

Täglicher Wetterbericht

des Meteorologischen Dienstes der Deutschen Demokratischen Republik

Herausgeber: Meteorologischer Dienst der DDR, Zentrale Wetterdienststelle

1500 Potsdam, Michendorfer Chaussee 23

Fernruf-Sammelnummer 3160, Telex-Nr. 015532

Nachdruck, auch auszugsweise, nur mit Quellenangabe gestattet.
Bezugspreis monatlich 4,- M (einschließlich Beilagen) EVP 0,15 M.

Index 30086

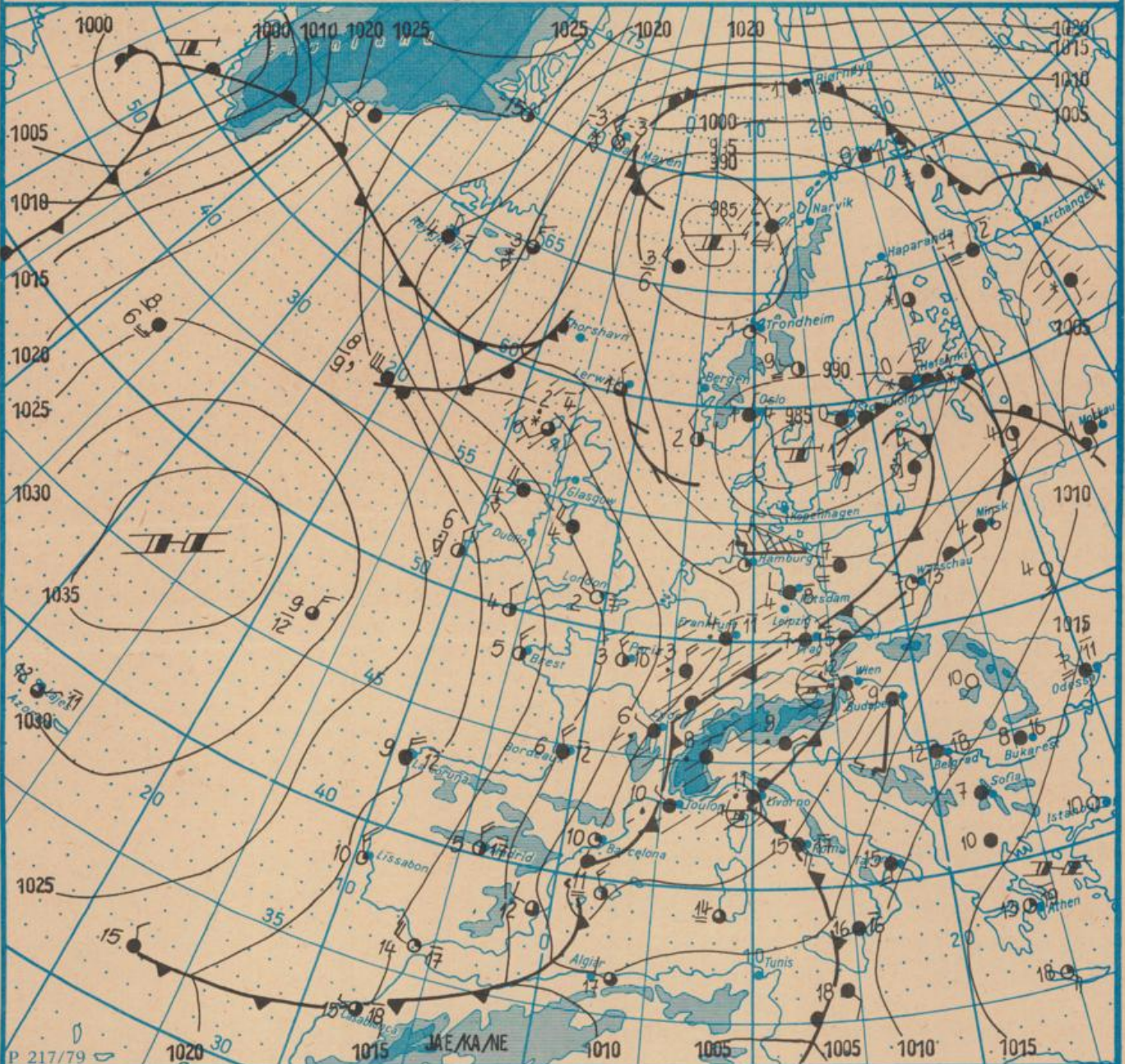
AN (EDV) 603500

Jahrgang

37

Freitag, den 25. März 1983

Nr.84



Wetterlage

25. 03. 83, 01h

M 1 : 30 000 000

	Warmfront		Strömung in Warmluft		Dunst		Sprühregen		Graupelschauer		windstill		wolkenlos
	Kaltfront		Strömung in Kaltluft		feuchter Dunst		Regen		Hagelschauer		umlaufender Wind		heiter
	Okklusion		Niederschlagsgebiet		Bodennebel		Glatteis		Regenschauer		Nordost 5 km/h		wolkig
	Konvergenzlinie		10°C Lufttemperatur 12°C Wassertemperatur		Nebel		Schnee		Schneeschauer		Ost 10 km/h		stark bewölkt
	Hochdruckgebiet		Tagesmaximum der Lufttemperatur des Vortages		Nebel in der Umgebung		Schneetreiben bzw. Sandsturm		Wetterleuchten		Südost 30 km/h		bedeckt
	Tiefdruckgebiet				während der letzten Stunden, aber nicht zum Beobachtungstermin z.B. *		Gewitter		Südwest 100 km/h		Bedeckung nicht angebar		

Erscheint täglich, nur im Postbezug erhältlich

Ag 153/ 1/16/61
Reklamationen sind an den zuständigen Postzeitungsvertrieb zu richten.

Station	Höhe über dem Meerespiegel	gestern										heute									
		13h					19h					01h					07h				
		Windrichtung und Windgeschwindigkeit	Windspitze ≥ 15 m/s 07h bis 13h	Wetter 13h Weiterverlauf 07h bis 13h	Lufttemperatur	Taupunktdifferenz	Windrichtung und Windgeschwindigkeit	Windspitze ≥ 15 m/s 13h bis 19h	Wetter 19h Weiterverlauf 13h bis 19h	Lufttemperatur	Taupunktdifferenz	Windrichtung und Windgeschwindigkeit	Windspitze ≥ 15 m/s 19h bis 01h	Wetter 01h Weiterverlauf 19h bis 01h	Lufttemperatur	Taupunktdifferenz	Windrichtung und Windgeschwindigkeit	Windspitze ≥ 15 m/s 01h bis 07h	Wetter 07h Weiterverlauf 01h bis 07h	Lufttemperatur	Taupunktdifferenz
Boltenhagen	15	SW 13	20	☉	6	3	W 12	23	☉	5	4	W 7	17	☉	2	3	WSW 7	•	☉	2	3
Warnemünde	4	SW 7	•	☉	7	2	WSW 10	18	☉	5	3	W 8	17	☉	3	3	SW 3	•	☉	1	2
Arkona	42	SW 12	17	☉	6	2	SW 16	20	☉	5	3	WSW 13	23	☉	3	3	SW 8	16	☉	2	3
Putbus	40	SW 9	17	☉	8	3	SW 12	20	☉	6	4	WSW 8	22	☉	4	4	SW 6	•	☉	1	2
Greifswald	2	SW 8	18	☉	7	2	SW 8	20	☉	6	5	WSW 5	17	☉	3	4	SSW 5	•	☉	2	3
Boizenburg	45	WSW 11	23	☉	6	5	W 8	21	☉	5	5	W 5	•	☉	2	2	N 5	•	☉	0	2
Schwerin	59	WSW 12	23	☉	6	3	W 11	24	☉	5	4	W 6	17	☉	2	3	WSW 7	17	☉	1	2
Marnitz	81	WSW 11	19	☉	8	6	WSW 10	20	☉	5	4	WSW 5	•	☉	1	2	SW 5	•	☉	-0	2
Teterow	46	WSW 12	19	☉	7	4	WSW 13	21	☉	5	5	W 6	18	☉	2	3	SW 7	•	☉	1	3
Neubrandenburg	81	WSW 14	22	☉	8	5	WSW 15	23	☉	6	4	WSW 6	20	☉	2	1	W 5	•	☉	1	1
Ueckermünde	1	SW 10	20	☉	9	6	SW 12	26	☉	7	6	SW 6	20	☉	4	4	SW 3	•	☉	2	3
Seehausen/Altmark	21	W 13	21	☉	11	8	WNW 7	23	☉	6	5	W 4	•	☉	3	2	W 4	•	☉	1	2
Gardelegen	47	WSW 11	21	☉	10	9	W 6	21	☉	5	4	WSW 2	•	☉	4	3	W 4	•	☉	2	2
Magdeburg	79	SSW 12	19	☉	11	8	W 4	18	☉	6	5	W 3	•	☉	4	3	WSW 3	•	☉	2	3
Wernigerode	234	WSW 7	26	☉	10	9	W 3	•	☉	6	5	WNW 4	•	☉	3	3	W 1	•	☉	1	5
Brocken	1142	WSW 28	39	☉	-0	0	WNW 9	37	☉	-2	0	NW 6	•	☉	-4	0	WNW 6	•	☉	-6	0
Neuruppin	38	SW 10	19	☉	11	8	WSW 8	20	☉	7	5	WSW 4	•	☉	3	2	WSW 3	•	☉	2	1
Potsdam	81	WSW 8	19	☉	12	8	W 6	21	☉	8	8	W 6	•	☉	4	4	W 4	•	☉	3	3
Berlin-Alex	38	-	-	☉	13	11	-	-	☉	10	10	-	-	☉	6	5	-	-	☉	4	5
Berlin-Schönefeld	47	WSW 13	17	☉	14	11	W 7	17	☉	9	7	WNW 3	•	☉	4	2	NW 3	•	☉	3	2
Angermünde	56	WSW 10	18	☉	10	7	W 8	20	☉	8	7	W 5	•	☉	3	3	W 5	•	☉	2	2
Lindenberg	98	WSW 10	20	☉	12	10	W 4	19	☉	9	6	WSW 2	•	☉	4	3	NNW 2	•	☉	3	3
Frankfurt/Oder	48	SW 10	20	☉	12	10	W 6	19	☉	10	8	W 2	•	☉	5	6	W 3	•	☉	3	5
Harzgerode	403	W 7	23	☉	8	5	WNW 2	19	☉	5	6	NW 3	•	☉	2	4	C	•	☉	1	3
Artern	164	WSW 13	22	☉	12	10	W 3	22	☉	7	5	NNW 4	•	☉	5	5	WNW 4	•	☉	3	4
Wittenberg	105	SSW 11	23	☉	13	9	WSW 5	20	☉	9	8	WNW 4	•	☉	5	2	N 2	•	☉	3	1
Leipzig-Schkeuditz	131	WSW 12	21	☉	11	8	WSW 4	17	☉	7	1	NNW 2	•	☉	5	2	NW 4	•	☉	3	2
Oschatz	150	SW 9	20	☉	11	5	SW 6	16	☉	10	5	NNW 4	•	☉	5	2	NNW 2	•	☉	3	2
Doberlug-Kirchhain	97	SW 12	18	☉	13	8	SW 3	•	☉	9	3	NW 4	•	☉	6	3	WNW 3	•	☉	3	2
Cottbus	69	SW 10	20	☉	12	7	WSW 5	18	☉	9	2	NNW 1	•	☉	7	5	W 1	•	☉	3	1
Leinefelde	356	SW 8	22	☉	8	4	W 2	15	☉	5	4	NNW 2	•	☉	1	1	W 2	•	☉	0	2
Erfurt-Bindersleben	315	W 10	19	☉	10	9	WNW 3	15	☉	6	1	C	•	☉	3	1	N 4	•	☉	1	2
Meiningen	450	SW 8	16	☉	8	6	SSW 2	•	☉	6	1	NNW 4	•	☉	2	0	NNW 7	•	☉	-0	1
Schmucke	937	SW 14	24	☉	3	0	W 8	20	☉	3	0	ENE 4	•	☉	-1	0	N 5	•	☉	-3	0
Sonneberg-Neufang	626	WSW 8	19	☉	4	0	SSW 4	•	☉	5	0	NNE 4	•	☉	3	1	NNE 10	18	☉	-1	1
Plaue-Leumnitz	311	WSW 11	18	☉	10	4	WSW 5	•	☉	8	4	N 3	•	☉	4	1	N 3	•	☉	2	1
Gera	386	SW -9	19	☉	11	7	SSW 4	•	☉	8	3	NNE 3	•	☉	5	2	N 5	•	☉	1	1
Karl-Marx-Stadt	418	SW 17	23	☉	11	7	SW 8	21	☉	8	5	N 5	•	☉	4	1	N 3	•	☉	0	1
Fichtelberg	1213	WSW 16	28	☉	4	2	W 14	29	☉	1	0	W 8	24	☉	0	0	NW 8	•	☉	-4	0
Oresden-Klotzsche	222	SW 9	18	☉	13	9	SSW 5	•	☉	11	6	NW 2	•	☉	6	3	NW 2	•	☉	1	0
Gorlitz	237	SSW 10	19	☉	13	9	SSW 7	17	☉	10	4	NW 3	•	☉	7	1	NNW 4	•	☉	2	1
Zinnwald-Georgenfeld	877	SW 13	19	☉	7	6	SW 9	18	☉	5	3	SW 1	•	☉	3	1	N 6	•	☉	-2	1

Meteorologische Daten aus dem Ausland

*Zeitangaben in Ortszeit

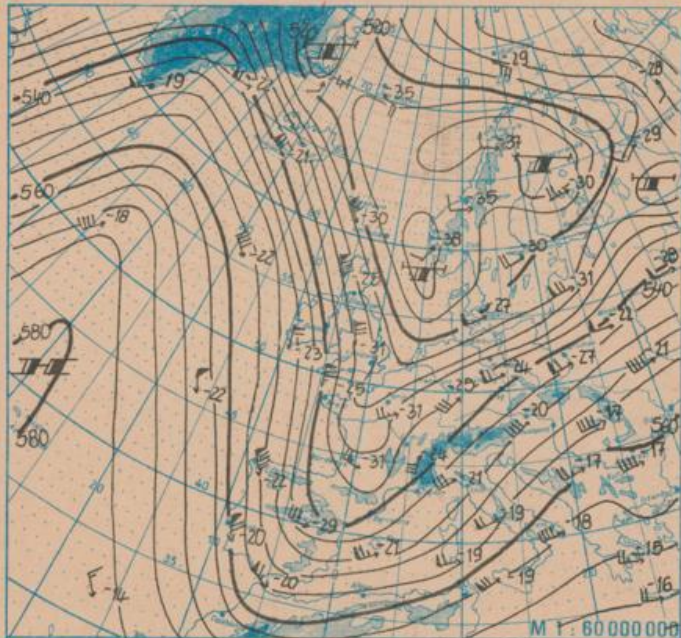
Station	Höhe über dem Meerespiegel	Wetter gestern 13h	Niederschlagshöhe gestern 07h bis 19h	Maximum der Lufttemperatur gestern 07h bis 19h	Niederschlagshöhe gestern 19h bis heute 07h	Minimum der Lufttemperatur gestern 19h bis heute 07h	Station	Höhe über dem Meerespiegel	Wetter gestern 13h	Niederschlagshöhe gestern 07h bis 19h	Maximum der Lufttemperatur gestern 07h bis 19h	Niederschlagshöhe gestern 19h bis heute 07h	Minimum der Lufttemperatur gestern 19h bis heute 07h
Moskau	156	☉	•	4	•	0	Bukarest	94	☉	•	16	•	3
Leningrad	4	☉	03	3	8	1	Constanta	31	☉	•	10	•	7
Kiew	179	☉	•	10	•	3	Sofia	585	☉	•	15	00	7
Taschkent	428	☉	•	20	•	7	Varna	43	☉	•	10	•	6
Irkutsk	485	☉	•	8	•	•	Rom	2	☉	•	17	2	14
Warschau	106	☉	•	13	•	4	Wien	183	☉	•	19	01	10
Gdansk	149	☉	2	12	•	2	Genf	430	☉	•	18	11	5
Jelenia Gora	342	☉	00	14	00	3	München	530	☉	•	15	08	6
Prag	380	☉	01	15	•	3	Köln	91	☉	5	10	2	2
Cheb	474	☉	08	12	16	1	Bremen	3	☉	4	7	•	0
Brno	238	☉	•	15	•	9	Paris	89	☉	2	10	1	1
Poprad	718	☉	•	6	03	4	Rotterdam	-4	☉	00	7	04	4
Budapest	139	☉	•	17	1	7	London	24	☉	06	7	•	0
Szeged	83	☉	•	18	02	9	Oslo	204	☉	•	4	•	•
Belgrad	96	☉	•	18	02	10	Stockholm	15	☉	•	4	00	-0

Station	gestern				gestern bis heute				heute
	Tagesmittel der Lufttemperatur	Abweichung des Tagesmittels der Lufttemperatur vom Normalwert	Maximum der Lufttemperatur 07h bis 19h	Sonnenscheindauer	Niederschlagshöhe 07h bis 19h	Niederschlagshöhe 07h bis 07h	Minimum der Lufttemperatur 19h bis 07h	Minimum der Lufttemperatur am Erdboden 19h bis 07h	Schneehöhe 07h
Boltenhagen	5,8	-	8	0,3	1	1	1	-2	•
Warnemünde	5,6	1,4	8	0,1	07	07	1	-1	•
Arkona	5,5	-	9	1,0	1	1	2	0	•
Putbus	6,0	-	9	-	2	2	1	-2	•
Greifswald	6,4	-	9	0,9	1	1	2	0	•
Boizenburg	5,3	-	6	0,0	2	2	0	-1	•
Schwerin	5,6	1,0	7	0,0	3	3	0	-2	•
Marnitz	5,5	-	8	-	02	02	-0	-2	•
Teterow	5,8	-	8	0,8	1	1	1	-1	•
Neubrandenburg	6,1	2,3	10	1,0	05	05	1	-1	•
Ueckermünde	7,2	-	10	-	07	07	2	-1	•
Seehausen/Altmark	7,2	-	11	1,9	00	00	1	-0	•
Gardelegen	7,2	-	11	-	•	•	2	1	•
Magdeburg	8,0	2,8	12	4,2	00	00	2	1	•
Wernigerode	7,2	-	10	-	•	•	1	-1	•
Brocken	-0,5	-	0	0,6	4	6	-6	-6	80
Neuruppin	7,6	-	12	3,1	08	08	2	0	•
Potsdam	8,2	3,0	12	3,1	04	04	2	1	•
Berlin-Alex	9,0	-	13	-	00	00	4	-	•
Berlin-Schönefeld	8,4	-	15	-	06	06	3	1	•
Angermünde	7,4	-	12	4,1	06	06	2	1	•
Lindenberg	8,5	-	13	3,1	00	00	3	2	•
Frankfurt/Oder	8,8	-	13	-	00	00	3	3	•
Harzgerode	6,1	-	9	-	00	00	1	-0	•
Artern	8,8	-	12	6,0	01	02	3	0	•
Wittenberg	9,6	-	14	6,5	00	00	3	0	•
Leipzig-Schkeuditz	8,7	4,2	13	3,7	1	1	3	2	•
Oschatz	9,8	-	13	5,0	04	1	3	2	•
Doberlug-Kirchhain	9,9	-	14	-	1	2	3	1	•
Cottbus	9,1	3,9	14	4,2	3	3	3	3	•
Leinefelde	6,6	-	9	-	04	1	2	-1	•
Erfurt-Bindersleben	7,4	3,0	12	5,6	01	4	1	1	•
Meiningen	5,9	-	10	1,9	03	4	-0	0	•
Schmücke	2,0	-	3	0,0	1	9	-3	-3	41
Sonneberg-Neufang	4,8	-	6	0,0	11	14	1	-1	1
Gera-Leumnitz	8,1	-	11	3,6	2	5	2	1	•
Plauen	8,4	-	11	-	01	5	1	0	•
Karl-Marx-Stadt	8,3	4,8	11	5,2	00	6	0	0	2
Fichtelberg	1,1	2,5	4	1,7	2	13	-4	-4	70
Dresden-Klotzsche	9,9	-	14	1,4	00	5	1	1	•
Görlitz	8,4	4,3	14	2,6	1	3	2	2	•
Zinnwald-Georgenfeld	3,9	-	8	2,0	05	7	-2	-2	3

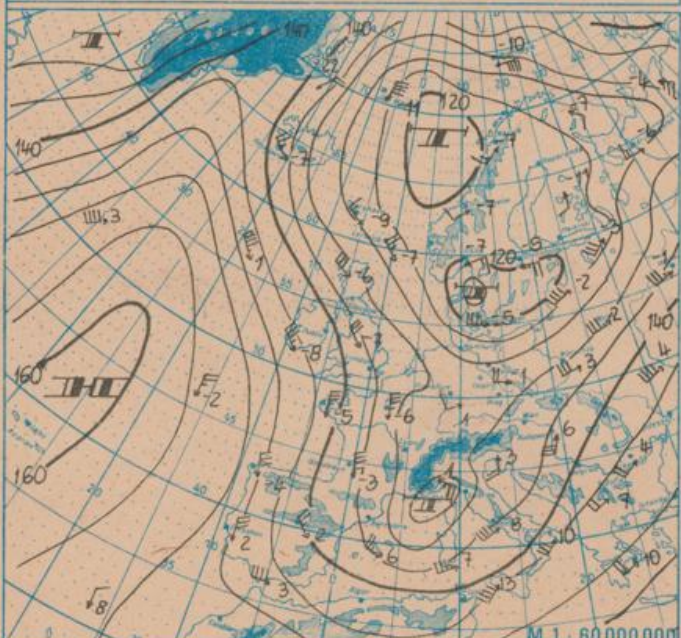
Klimadaten von Potsdam für den 25. 03. 83				
	Jahr	Wert		
höchstes Tagesmaximum der Lufttemperatur seit 1893	1968	22,9		
tiefstes Tagesminimum der Lufttemperatur seit 1893	1899	-9,2		
mittleres Tagesmaximum der Lufttemperatur (1901 bis 1950)		10,5		
mittleres Tagesminimum der Lufttemperatur (1901 bis 1950)		0,5		
Weitere Beobachtungswerte von Potsdam von gestern				
Tagesmittel der relativen Luftfeuchte		70		
Anzahl der Stunden mit einer relativen Luftfeuchte unter 70%		11		
niedrigster Stundenwert der relativen Luftfeuchte		50		
Anzahl der Stunden mit Niederschlag		9		
Tagessumme der Globalstrahlung gestern				
Potsdam		671		
Wahnsdorf bei Dresden		808		
Luftdruck auf Meereshöhe reduziert				
Termin	Warnemünde	Potsdam	Dresden-K.	Erfurt-B.
gestern 13h	982,9	989,2	993,2	993,0
gestern 19h	988,6	994,0	995,5	996,3
heute 01h	994,6	998,0	997,5	999,3
heute 07h	996,0	999,8	1000,3	1001,9
Temperaturen im Erdboden heute 07h				
	Schwerin	Potsdam	Magdeburg	Erfurt-B
5cm	0,4	3,2	3,4	3,0
10cm	1,2	3,8	4,5	4,0
20cm	3,0	5,1	5,2	5,2
50cm	5,0	5,9	6,1	6,0
100cm	5,2	6,1	6,4	5,5
Astronomisch mögliche Sonnenscheindauer (Tageslänge zwischen Sonnenauf- und -untergang)				
54°N	52°30'N	51°N		
12,5	12,5	12,4		
* Hinweise: Alle aktuellen Werte sind vorläufig. Zeitangaben in MEZ (Mitteleuropäischer Zeit) Erläuterungen: Wind C (Calce)-Windstöße, U-schwache, umlaufende Winde Niederschlagshöhe -- kein Niederschlag, 00-weniger als 0,05mm 01-0,1mm, 02-0,2mm usw. 1-1,0 bis 1,9mm, 2-2,0 bis 2,9mm usw. Schneehöhe -- kein Schnee, 1-1cm, 2-2cm usw. --Schneedecke durchbrochen, ---Schneeflecken Einheiten: Niederschlagshöhe mm Schneehöhe cm Lufttemperatur °C Wassertemperatur °C Sonnenscheindauer h Windschwindigkeit m/s Luftdruck mbar Taupunktdifferenz K Relative Luftfeuchte % Globalstrahlung J/cm² Höhe über dem Meeresspiegel m				

WINTERSPORTMELDUNGEN

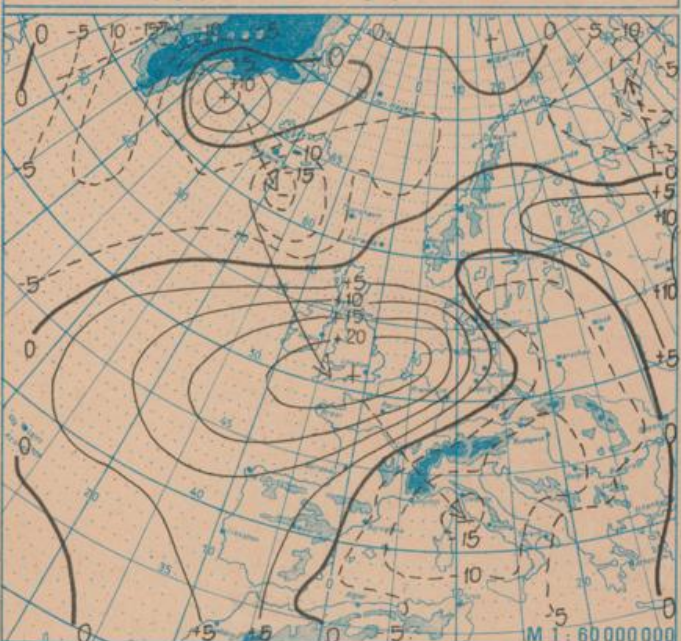
aus der DDR von heute 08h				aus dem Ausland von gestern 08h			
Ort	Höhe über dem Meeresspiegel	Schneehöhe	Sportmöglichkeiten	Ort	Höhe über dem Meeresspiegel	Schneehöhe	Sportmöglichkeiten
Schlierke	610	7a	Waldwegen stellenw.	Zinnwald	880	3	stellenw.
Oberhof	820	10	stellenw.				
Schmücke	910	41	möglich				
Sosa	620	6	stellenw.				
Joh.-georgenst.	870	10	möglich				
Auersberg	1020	15	möglich				
Carlfeld	900	35	gut				
Rübenau	700	7	stellenw.				
Jöhstadt	790	5	stellenw.				
Bärenstein	840	10	möglich				
Oberwiesenthal	900	15	möglich				
Tellerhäuser	920	10	möglich				
Fichtelberg	1210	70	gut				
Schellerhau	780	6	stellenw.				
Churanov	1120	10	weitere Angaben				
Sniezka	1600	85	liegen				
Praded	1490	130	nicht				
Lysa Hora	1320	122	vor!				
Chopok	2010	202					



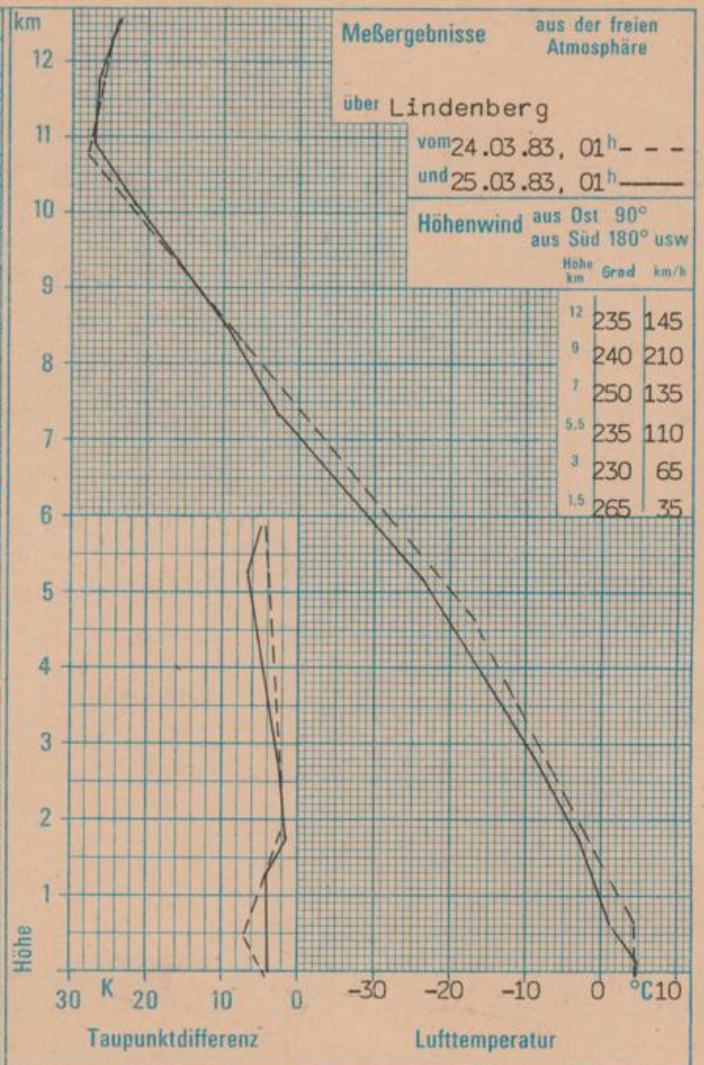
Absolute Topographie 500 mbar in geopotentiellen Dekameter 01h



Absolute Topographie 850 mbar in geopotentiellen Dekameter 01h



24 std. Luftdruckänderung seit Vortag 01h in mbar



WETTERLAGE UND WETTERENTWICKLUNG

Der Kaltluftvorstoß über Westeuropa nach Süden führte zur Ausweitung des Höhentroges zu den Pyrenäen. Mit der gleichzeitigen Aktivierung der Tiefausläufer auf der Vorderseite des Troges kam es zur Randtiefbildung mit Zentren über dem Golf von Genua und dem Voralpenraum. Auch an der zweiten Kaltfront, die am Vortag noch über Südgrönland lag, bildete sich über der Schweiz eine Welle aus. Das so entstandene Doppelsystem verlagert sich nur langsam ostwärts. Das dazugehörige Niederschlagsfeld beeinflusste nachts noch den Südtteil der DDR und ist auch am Freitag tagsüber im Südosten der DDR wirksam. Teilweise gingen die Niederschläge bis in die unteren Lagen des Berglandes in Schnee über. Der großräumige Luftdruckanstieg mit dem Zentrum über Südengland weitet sich nach Mitteleuropa aus und führt zum Anbau des atlantischen Hochdruckgebietes mit einem Keil nach Mitteleuropa. Das Tiefdruckgebiet über Dänemark füllt sich allmählich auf, so daß die Kaltluftzufuhr aus Nordwesten nachläßt.

Doe.