

# Täglicher Wetterbericht

Herausgegeben vom Meteorologischen Dienst der DDR

Zentrale Wetterdienststelle Potsdam

Michendorfer Chaussee 23, Potsdam 1561

Nachdruck, auch auszugsweise, nur mit Quellenangabe gestattet.  
Bezugspreis monatlich 4,00 M (einschließlich Beilage) EVP 0,15 M  
ISSN 0232-5578

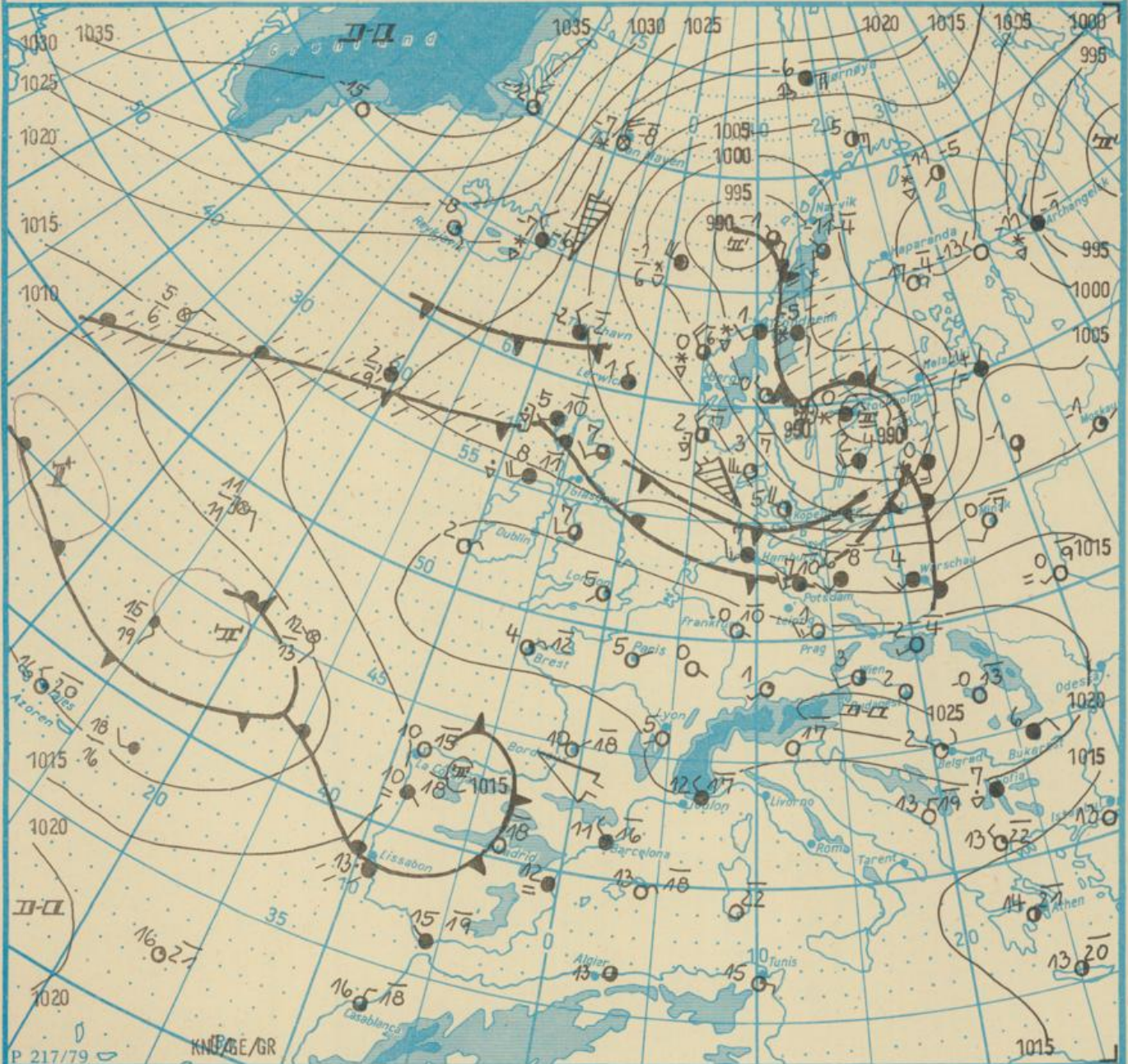
Index 30086

AN (EDV) 603 500

42. Jahrgang

Montag, den 11. April 1988

Nr. 102



Wetterlage

11. 04. 88. 01h

M 1 : 30 000 000

	Warmfront		Warmluftströmung		feuchter Dunst		Graupelschauer		windstill		wolkenlos
	Kaltfront		Kaltluftströmung		flacher Nebel		Hagelschauer		umlaufender Wind		heiter
	Oklusion		Niederschlagsgebiet		Nebel		Regenschauer		Nordost 5 km/h		wolkig
	Konvergenzlinie		Schnee		Nebel in der Umgebung		Schneeschauer		Ost 10 km/h		stark bewölkt
	Hochdruckgebiet		Schneetreiben bzw. Sandsturm		10°C Lufttemperatur		Wetterleuchten		Südost 30 km/h		bedeckt
	Hochdruckkeil		12°C Wassertemperatur		20°C Tagesmaximum der Lufttemperatur des Vortages		Gewitter		Südwest 100 km/h		Bedeckung nicht angebor
	Tiefdruckgebiet										
	Tiefdruckausläufer										

Erscheint täglich, nur im Postbezug erhältlich.  
Bestellungen, Abbestellungen und Reklamationen sind an den zuständigen Postzeitungsvertrieb zu richten.

Alle Zeitangaben in MEZ  
(Mittel Europäische Zeit)

Station	Höhe über dem Meerespiegel	gestern										heute															
		13h					19h					01h					07h										
		Windrichtung und Windgeschwindigkeit	Maximum der Windschübe 2 15m/s 07h bis 13h	Wetter 13h	Wetterverlauf 07h bis 13h	Lufttemperatur	Taupunkttemperaturdifferenz	Windrichtung und Windgeschwindigkeit	Maximum der Windschübe 2 15m/s 13h bis 19h	Wetter 19h	Wetterverlauf 13h bis 19h	Lufttemperatur	Taupunkttemperaturdifferenz	Windrichtung und Windgeschwindigkeit	Maximum der Windschübe 2 15m/s 19h bis 01h	Wetter 01h	Wetterverlauf 19h bis 01h	Lufttemperatur	Taupunkttemperaturdifferenz	Windrichtung und Windgeschwindigkeit	Maximum der Windschübe 2 15m/s 01h bis 07h	Wetter 07h	Wetterverlauf 01h bis 07h	Lufttemperatur	Taupunkttemperaturdifferenz		
Boltenhagen	15	WSW 13	19	●	●	6	7	WSW 13	21	●	●	5	3	WSW 11	18	●	●	7	3	W	8	●	●	7	2		
Warnemünde	4	WSW 7	17	●	●	4	7	WSW 8	18	●	●	5	2	W	8	19	●	●	6	2	W	9	●	●	6	1	
Arkona	42	WSW 16	23	●	●	4	6	WSW 21	28	●	●	4	2	WSW 20	29	●	●	5	2	W	15	26	●	●	5	3	
Putbus	40	SW 9	18	●	●	4	5	WSW 13	23	●	●	4	4	WSW 14	21	●	●	6	2	W	10	22	●	●	6	4	
Greifswald	2	WSW 8	●	●	●	4	6	WSW 9	18	●	●	6	5	WSW 8	18	●	●	6	2	W	6	17	●	●	6	2	
Boizenburg	45	WSW 9	●	●	●	6	10	W	9	17	●	●	5	4	WSW 8	17	●	●	6	5	WSW 6	●	●	7	4		
Schwerin	59	WSW 13	19	●	●	6	7	WSW 12	22	●	●	5	2	WSW 10	20	●	●	6	3	WSW 7	15	●	●	7	3		
Marnitz	81	SW 9	16	●	●	7	10	WSW 10	16	●	●	7	7	WSW 7	16	●	●	6	5	SW	6	●	●	7	5		
Teterow	46	WSW 12	16	●	●	5	8	W	11	22	●	●	6	4	W	10	20	●	●	6	9	18	●	●	7	2	
Neubrandenburg	81	WSW 12	19	●	●	5	9	WSW 13	22	●	●	6	8	W	12	23	●	●	6	4	W	11	22	●	●	6	3
Ueckermünde	1	SW 8	●	●	●	6	9	SW 10	17	●	●	7	8	WSW 10	17	●	●	7	2	WSW 7	●	●	7	2			
Seehausen/Altmark	21	WSW 9	17	●	●	7	11	W	8	18	●	●	7	9	W	8	19	●	●	7	6	W	6	●	●	7	5
Gardelegen	47	WSW 9	●	●	●	7	10	—	11	15	●	●	7	9	W	8	●	●	7	7	WSW 7	●	●	7	6		
Magdeburg	79	WSW 9	●	●	●	7	11	W	7	15	●	●	8	11	W	8	●	●	7	8	WSW 5	●	●	7	7		
Wernigerode	234	WSW 6	●	●	●	7	12	WSW 9	15	●	●	7	11	WSW 8	●	●	6	10	WSW 8	15	●	●	7	9			
Brocken	1142	SW 16	21	†	†	-5	1	WSW 15	23	†	†	-2	5	W	16	24	†	†	-2	2	W	13	24	†	†	-1	1
Neuruppin	38	W	7	●	●	6	11	WSW 6	15	●	●	7	10	W	6	16	●	●	6	5	WSW 6	●	●	6	6		
Potsdam	81	W	8	●	●	8	13	WSW 7	17	●	●	8	12	WSW 8	17	●	●	7	8	WSW 7	●	●	7	6			
Berlin-Alex	38	—	—	●	●	7	10	—	—	●	●	9	13	—	—	●	●	8	8	—	—	●	●	7	7		
Berlin-Schönefeld	47	WSW 10	16	●	●	7	12	WSW 7	17	●	●	8	12	W	9	15	●	●	7	8	WSW 5	●	●	6	6		
Angermünde	56	WSW 10	16	●	●	7	11	WSW 9	18	●	●	7	10	WSW 10	20	●	●	6	5	WSW 9	18	●	●	7	5		
Lindenberg	98	W	7	●	●	6	12	SW 6	●	●	7	11	W	7	●	●	7	8	W	6	●	●	6	6			
Frankfurt/Oder	21	WSW 6	—	●	●	7	11	WSW 5	●	●	8	12	WSW 6	—	●	●	7	8	WSW 6	—	●	●	7	5			
Herzgerode	403	SW 7	●	●	●	4	8	WSW 5	●	●	5	11	WSW 7	●	●	4	7	SW 5	●	●	4	6					
Artern	184	SW 7	●	●	●	7	12	SW 6	●	●	7	11	SW 4	●	●	5	8	SW 4	●	●	4	7					
Wittenberg	105	WSW 6	●	●	●	7	13	WSW 7	●	●	8	13	WSW 6	●	●	6	9	SW 5	●	●	6	8					
Leipzig-Schkeuditz	131	SW 8	●	●	●	6	10	WSW 6	●	●	8	11	WSW 6	●	●	6	8	SW 5	●	●	5	6					
Oschatz	150	WSW 7	●	●	●	5	8	WSW 4	●	●	6	9	WSW 5	●	●	4	5	WSW 7	●	●	6	6					
Deberlug-Kirchhain	97	WSW 7	●	●	●	7	11	SW 5	●	●	7	12	WSW 7	●	●	7	9	WSW 6	●	●	6	7					
Cottbus	69	W	6	●	●	7	12	WSW 5	●	●	7	11	W	8	15	●	●	8	9	WSW 6	●	●	6	7			
Leinefelde	356	WSW 7	●	●	●	5	12	WSW 5	●	●	6	9	W	5	●	●	5	7	W	3	●	●	4	7			
Erfurt-Bindersleben	312	WSW 5	●	●	●	5	9	WSW 5	●	●	7	11	SW 4	●	●	4	6	SW 3	●	●	3	4					
Meiningen	450	SSW 3	●	●	●	5	8	W	4	●	●	5	9	SSW 2	●	●	-1	3	SSE 2	●	●	-2	1				
Schmücke	937	SSW 8	●	●	●	-0	4	SW 9	15	●	●	1	7	W	5	●	●	-2	3	SW 5	●	●	-2	3			
Sonneberg-Neufang	626	SW 4	●	●	●	5	11	SW 5	●	●	4	9	W	2	●	●	2	7	WSW 2	●	●	0	4				
Gera-Leumnitz	311	WNW 5	●	●	●	5	10	WSW 4	●	●	6	10	WSW 5	●	●	4	7	SSW 5	●	●	3	5					
Plauen	386	WSW 5	●	●	●	6	11	WSW 5	●	●	5	12	SW 3	●	●	2	6	SSW 4	●	●	2	6					
Karl-Marx-Stadt	418	WSW 4	●	●	●	4	9	WSW 5	●	●	5	12	WSW 6	●	●	4	7	SW 5	●	●	3	6					
Fichtelberg	1213	WNW 6	●	●	●	-3	1	WNW 10	15	●	●	-2	6	WNW 13	19	●	●	-3	5	WNW 13	21	●	●	-3	5		
Dresden-Klotzsche	222	W	6	●	●	7	12	W	3	●	●	6	12	W	5	●	●	5	9	W	5	●	●	6	8		
Garlitz	237	W	7	●	●	6	12	SW 4	●	●	5	11	SW 7	●	●	5	10	SW 5	●	●	5	6					
Zinnwald-Georgenfeld	877	WSW 5	●	●	●	-1	6	WSW 5	●	●	-0	8	WNW 7	●	●	-1	5	WNW 4	●	●	-0	4					

Metereologische Beobachtungswerte aus dem Ausland

\* Zeitangaben in Ortszeit

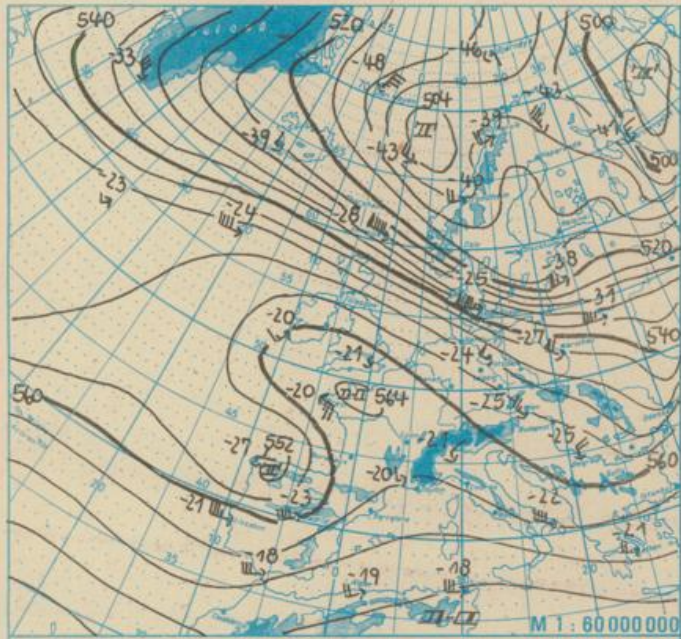
Station	Höhe über dem Meerespiegel	Wetter gestern 13h	Niederschlagshöhe gestern 07h bis 19h	Maximum der Lufttemperatur gestern 07h bis 19h	Niederschlagshöhe gestern 19h bis heute 07h	Minimum der Lufttemperatur gestern 19h bis heute 07h	Station	Höhe über dem Meerespiegel	Wetter gestern 13h	Niederschlagshöhe gestern 07h bis 19h	Maximum der Lufttemperatur gestern 07h bis 19h	Niederschlagshöhe gestern 19h bis heute 07h	Minimum der Lufttemperatur gestern 19h bis heute 07h
Moskau	156	●	00	8	●	-1	Bukarest	94	●	●	22	●	4
Leningrad	4	●	03	1	●	-4	Constanza	31	●	00	19	●	4
Kiew	179	●	11	9	00	-1	Sofia	595	●	00	19	1	5
Taschkent *	428	●	●	18	●	8	Varna	43	●	●	18	●	6
Irkutsk *	485	●	●	5	—	-4	Rom	2	●	●	17	●	7
Warschau	108	●	00	7	●	2	Wien	183	●	01	9	●	-1
Gdansk	149	●	●	8	2	3	Ganf	430	●	●	11	●	1
Jelma Gora	342	●	●	7	●	0	München	530	●	●	7	●	-1
Prag	380	●	●	9	●	0	Köln	91	●	●	11	●	-2
Cheb	474	●	●	8	●	-1	Bremen	3	●	00	9	00	6
Brno	238	●	●	9	●	-1	Paris	69	●	●	12	●	1
Poprad	718	●	07	4	●	-3	Rotterdam	-4	●	●	10	●	7
Budapest	139	●	08	9	●	-1	London	24	●	●	13	●	2
Szeged	83	●	2	13	●	-1	Oslo	204	—	6	1	00	-6
Balgrad	96	●	2	17	●	0	Stockholm	15	●	01	5	2	-1

Station	gestern					gestern bis heute				heute
	Tagesmittel der Lufttemperatur	Abweichung des Tagesmittels der Lufttemperatur vom Normalwert	Maximum der Lufttemperatur 07h bis 19h	Sonnenscheindauer	Niederschlagshöhe 07h bis 19h	Niederschlagshöhe 07h bis 07h	Minimum der Lufttemperatur 19h bis 07h	Minimum der Lufttemperatur am Boden 19h bis 07h	Schneehöhe 07h	
Boltenhagen	3,6	-2,2	7	2,7	03	1	5	4	•	
Warnemünde	4,0	-1,5	7	2,1	03	2	5	4	•	
Arkona	3,2	-1,6	5	2,5	04	08	4	3	•	
Putbus	3,1	-1,6	5	—	02	1	4	3	•	
Greifswald	3,4	-2,0	7	3,9	00	1	5	4	•	
Boizenburg	3,1	-3,2	7	4,3	01	02	5	4	•	
Schwerin	3,2	-2,9	7	3,9	01	05	5	4	•	
Marnitz	3,6	-2,3	8	—	•	•	6	4	•	
Teterow	3,2	-2,3	7	3,7	00	02	5	3	•	
Neubrandenburg	3,1	-2,2	7	4,8	•	00	5	5	•	
Ueckermünde	3,7	-1,8	7	—	•	2	6	4	•	
Seehausen/Altmark	3,9	-2,8	9	6,6	•	00	6	5	•	
Gardelegen	3,5	-3,2	8	—	•	•	6	4	•	
Magdeburg	4,2	-3,4	10	10,7	•	•	7	5	•	
Wernigerode	3,9	-3,0	9	—	•	•	6	4	•	
Brocken	-5,0	-5,5	-1	2,9	•	•	-2	-3	175	
Neuruppin	3,6	-2,6	8	9,4	•	•	5	3	•	
Potsdam	4,2	-2,7	10	10,0	•	•	5	3	•	
Berlin-Alex	5,1	-3,2	9	—	00	00	7	—	•	
Berlin-Schönefeld	4,0	-2,8	9	—	•	•	6	4	•	
Angermünde	4,0	-2,1	8	9,1	•	00	6	6	•	
Lindenberg	3,5	-3,2	8	11,3	•	•	5	4	•	
Frankfurt/Oder	4,4	-2,4	9	—	•	•	6	5	•	
Harzgerode	1,8	-3,6	6	—	•	•	4	2	•	
Artern	3,5	-3,8	9	12,1	•	•	4	4	•	
Wittenberg	3,5	-3,4	9	11,2	•	•	5	3	•	
Leipzig-Schkeuditz	3,5	-3,7	9	12,4	•	•	5	4	•	
Oschatz	3,5	-3,4	9	11,8	•	•	4	2	•	
Doberlug-Kirchhain	3,6	-2,9	8	—	•	•	5	1	•	
Cottbus	1,5	-5,2	9	11,9	•	•	5	4	•	
Leinefelde	2,4	-3,9	7	11,7	•	•	4	1	•	
Erfurt-Binderleben	2,0	-4,6	8	11,0	•	•	2	2	•	
Meiningen	1,4	-4,4	7	10,1	•	•	-4	-6	•	
Schmücke	2,3	-4,7	3	11,9	•	•	-3	-6	110	
Sonneberg-Neufang	0,5	-4,4	6	12,6	•	•	-1	-5	•	
Gera-Leumnitz	2,5	-3,8	8	12,2	•	•	3	0	•	
Plauen	2,4	-3,5	8	—	•	•	0	-2	•	
Karl-Marx-Stadt	1,9	-4,4	7	12,0	•	•	2	1	•	
Fichtelberg	4,7	-5,4	-1	10,3	•	•	-4	-4	160	
Dresden-Klotzsche	3,1	-3,8	8	10,7	•	•	4	3	•	
Görlitz	3,0	-3,4	8	12,0	00	00	2	-0	•	
Zinnwald-Georgenfeld	2,9	-5,2	1	9,8	•	•	-1	-3	15+	

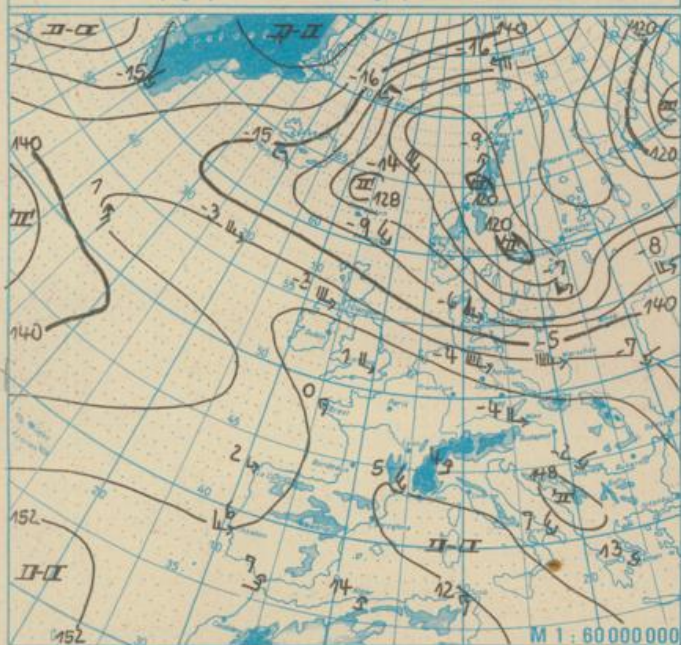
Klimadaten von Potsdam für den 11. April				
	Jahr	Wert		
höchstes Tagesmaximum der Lufttemperatur seit 1893	1952	24,3		
tiefstes Tagesminimum der Lufttemperatur seit 1893	1968	-3,9		
mittleres Tagesmaximum der Lufttemperatur (1951 bis 1980)		12,0		
mittleres Tagesminimum der Lufttemperatur (1951 bis 1980)		2,8		
Weitere Beobachtungswerte von Potsdam von gestern				
Tagesmittel der relativen Luftfeuchte		59		
Anzahl der Stunden mit einer relativen Luftfeuchte unter 70%		16		
niedrigster Stundenwert der relativen Luftfeuchte		34		
Anzahl der Stunden mit Niederschlag		0		
Tagessumme der Globalstrahlung gestern				
Potsdam		1807		
Wahndorf bei Dresden		1990		
Luftdruck auf Meereshöhe reduziert				
Termin	Warnemünde	Potsdam	Dresden-K.	Erfurt-B.
gestern 13h	1014,1	1019,3	1022,0	1023,0
gestern 19h	1011,0	1016,5	1018,7	1019,7
heute 01h	1010,9	1016,1	1019,0	1021,0
heute 07h	1012,3	1016,4	1019,3	1021,1
Temperaturen im Boden heute 07h				
	Schwerin	Potsdam	Magdeburg	Erfurt-B.
5cm	5,1	5,2	5,1	2,2
10cm	4,9	6,3	5,4	3,0
20cm	5,2	7,4	6,0	4,4
50cm	5,5	7,8	6,6	5,2
100cm	5,8	6,9	6,6	5,9
Astronomisch mögliche Sonnenscheindauer (Tageslänge zwischen Sonnenauf- und -untergang)				
54°N	52°30'N	51°N		
13,7	13,6	13,6		
Hinweise und Erläuterungen				
Alle aktuellen Werte sind vorläufig. Einheiten				
Wind:	C (Calmes) = Windstille U = schwache, umlaufende Winde	Niederschlagshöhe und Verdunstungshöhe mm Schneehöhe cm		
Niederschlagshöhe:	- = kein Niederschlag 00 = weniger als 0,05 mm 01 = 0,1 mm 02 = 0,2 mm usw. 1 = 1,0 bis 1,4 mm 2 = 1,5 bis 2,4 mm usw.	Temperatur °C Abweichung der Lufttemperatur vom Normalwert K Taupunkttemperaturdifferenz K Luftdruck hPa		
Schneehöhe:	- = kein Schnee 1 = 1 cm 2 = 2 cm usw. + = Schneedecke durchbrochen ++ = Schneeflecken	Windgeschwindigkeit m/s Relative Luftfeuchte % Sonnenscheindauer h Globalstrahlung J/cm <sup>2</sup> Höhe ü.d. Meeresspiegel m		

### WINTERSPORTMELDUNGEN

aus der DDR von heute 08h				aus dem Ausland von heute 08h			
Ort	Höhe über dem Meeresspiegel	Schneehöhe	Sportmöglichkeiten	Ort	Höhe über dem Meeresspiegel	Schneehöhe	Sportmöglichkeiten
Schieerke	610	22	möglich	Rehefeld	700	15	Nordhängen
Spießberg	710	30	möglich				
Schmücke	940	110	gut				
Oberhof	820	85	möglich				
Neuhaus/R.	820	49	möglich				
Steinheid	810	52	stellerw.				
Carlsfeld	900	54	möglich				
Joh.-georgenst	870	65	Nordhängen				
Fichtelberg	1210	160	gut				
Tellerhäuser	920	65	gut				
Oberwiesenthal	900	70	gut				
Frauenwald	760	26	möglich				
Aschberg/Mühl.	800	30	a. Waldw.				
Zinnwald	880	15	stellerw.				
Churanov	1120	105	gut				
Praded	1490	140	gut				
Lysa Hora	1320	162	sehr gut				
Chopok	2010	203	gut				
Lomnický Stit	2630	242	sehr gut				
Desna-Sous	772	65	Weitere				
Sniezka	1600	188	Angaben				
Benecko	900	38	liegen				
Kasprov w.	990	178	nicht				
Virful-Omu	2500	132	vor!				
Ceahlau-Toaca	1900	166					
Rarau	1540	90					
Cherni Vrah	2292	155					
Snejanka	1930	66					



Absolute Topographie 500 hPa in geopotentiellen Dekameter 01h



Absolute Topographie 850 hPa in geopotentiellen Dekameter 01h

