

Täglicher Wetterbericht

des Meteorologischen Dienstes der Deutschen Demokratischen Republik

Herausgeber: Meteorologischer Dienst der DDR, Zentrale Wetterdienststelle

1500 Potsdam, Michendorfer Chaussee 23

Fernruf-Sammelnummer 3160, Telex-Nr. 015532

ISSN 0232-5578

Index 30086

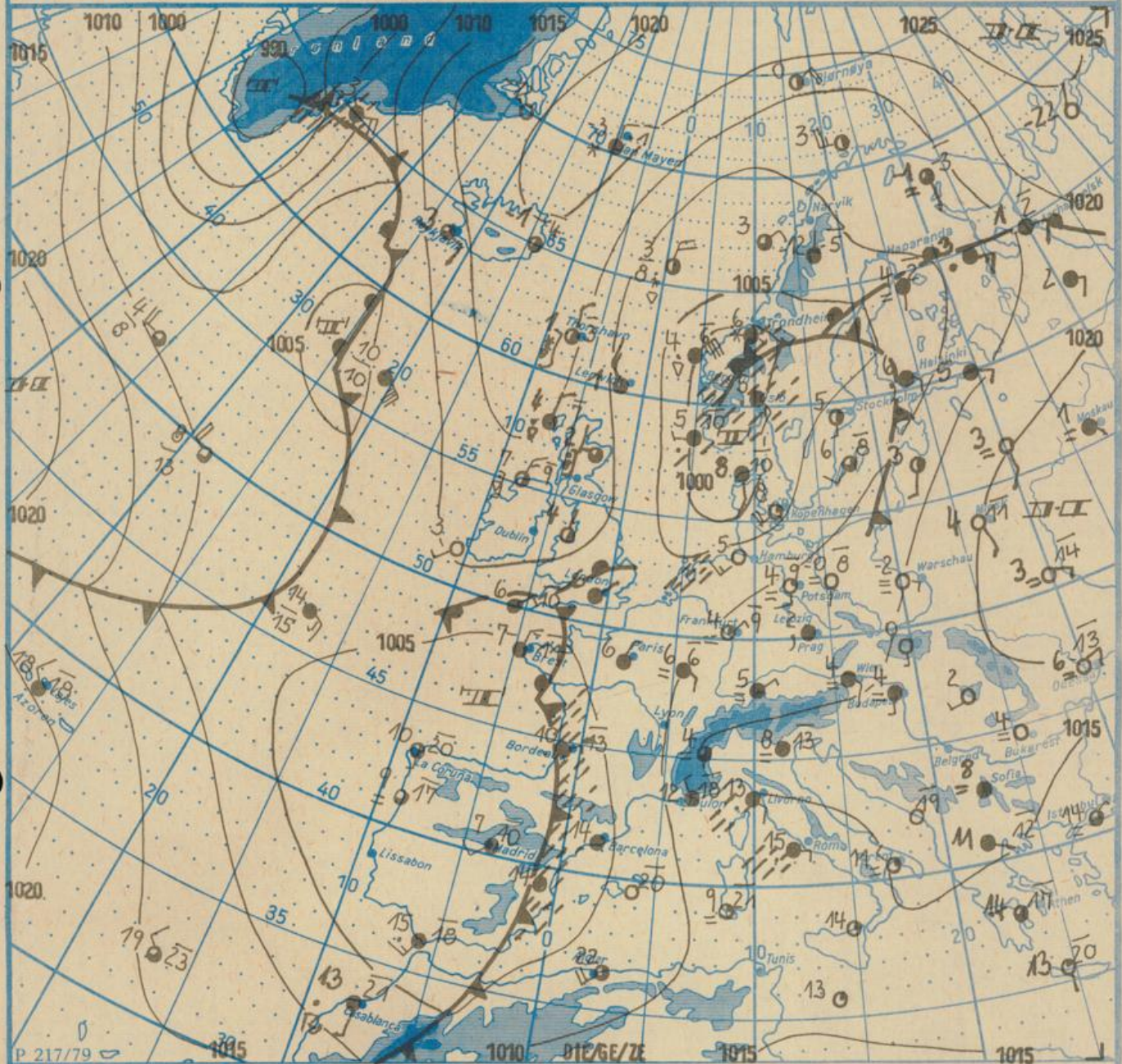
Nachdruck, auch auszugsweise, nur mit Quellenangabe gestattet.
Bezugspreis monatlich 4,-M (einschließlich Beilagen) EVP 0,15 M.

AN (EDV) 603500

Jahrgang 38

Montag, den 5. November 1984

Nr. 310



Wetterlage

05. 11. 84, 01h

M 1 : 30 000 000

| | | | | | | | | | | | |
|--|-----------------|--|--|--|---|--|----------------|--|------------------|--|------------------------------|
| | Warmfront | | Stromung in Warmluft | | Sprühregen | | Graupelschauer | | windstill | | wolklos |
| | Kaltfront | | Stromung in Kaltluft | | feuchter Dunst | | Hagelschauer | | umlaufender Wind | | heiter |
| | Okklusion | | Niederschlagsgebiet | | Regen | | Regenschauer | | Nordost 5 km/h | | wolkig |
| | Konvergenzlinie | | 10°C Lufttemperatur | | Schnee | | Schneeschauer | | Ost 10 km/h | | stark bewölkt |
| | Hochdruckgebiet | | 12°C Wassertemperatur | | Schneestreiben bzw. Sandsturm | | Wetterleuchten | | Südost 30 km/h | | bedeckt |
| | Hochdruckkeil | | Tagesmaximum der Lufttemperatur des Vortages | | Nebel in der Umgebung | | Gewitter | | Südwest 100 km/h | | Niederschlag nicht angebahnt |
| | Tiefdruckgebiet | | | | während der letzten Stunden, aber nicht zum Beobachtungstermin z.B. ● | | | | | | |
| | Tiefausläufer | | | | | | | | | | |

Erscheint täglich, nur im Postbezug erhältlich
Bestellungen, Abbestellungen und Reklamationen sind
an den zuständigen Postzeitungsvertrieb zu richten

Alle Zeitangaben in MEZ
(Mitteleuropäische Zeit)

| Station | Höhe über dem Meerespiegel | gestern | | | | | | | | | | heute | | | | | | | | | | | | | | | |
|----------------------|----------------------------|--------------------------------------|-------------------------------------|--------------------------------------|----------------|--------------------|--------------------------------------|-------------------------------------|--------------------------------------|----------------|--------------------|--------------------------------------|-------------------------------------|--------------------------------------|----------------|--------------------|--------------------------------------|-------------------------------------|--------------------------------------|----------------|--------------------|---|----|----|---|----|---|
| | | 13h | | | | | 19h | | | | | 01h | | | | | 07h | | | | | | | | | | |
| | | Windrichtung und Windgeschwindigkeit | Windspitze ± 15 m/s 07h bis 13h | Wetter 13h Wetterverlauf 07h bis 13h | Lufttemperatur | Taupunkt differenz | Windrichtung und Windgeschwindigkeit | Windspitze ± 15 m/s 13h bis 19h | Wetter 19h Wetterverlauf 13h bis 19h | Lufttemperatur | Taupunkt differenz | Windrichtung und Windgeschwindigkeit | Windspitze ± 15 m/s 19h bis 01h | Wetter 01h Wetterverlauf 19h bis 01h | Lufttemperatur | Taupunkt differenz | Windrichtung und Windgeschwindigkeit | Windspitze ± 15 m/s 01h bis 07h | Wetter 07h Wetterverlauf 01h bis 07h | Lufttemperatur | Taupunkt differenz | | | | | | |
| Boltenhagen | 15 | SSW | 3 | • | • | 11 | 5 | S | 5 | • | • | 8 | 3 | SSW | 6 | • | • | 4 | 2 | SSW | 6 | • | • | 4 | 1 | | |
| Warnemünde | 4 | S | 2 | • | • | 10 | 3 | S | 3 | • | • | 8 | 1 | S | 4 | • | • | 5 | 1 | S | 5 | • | • | 3 | 1 | | |
| Arkona | 42 | SW | 4 | • | • | 9 | 2 | SSW | 5 | • | • | 8 | 1 | SW | 9 | • | • | 7 | 1 | SW | 10 | • | • | 4 | 1 | | |
| Putbus | 40 | S | 2 | • | • | 10 | 2 | S | 3 | • | • | 8 | 1 | S | 5 | • | • | 7 | 2 | S | 4 | • | • | 4 | 1 | | |
| Greifswald | 2 | SW | 2 | • | • | 11 | 4 | S | 2 | • | • | 7 | 1 | SW | 3 | • | • | 8 | 2 | S | 4 | • | • | 4 | 2 | | |
| Boizenburg | 45 | S | 4 | • | • | 12 | 6 | S | 3 | • | • | 6 | 4 | SSW | 4 | • | • | 4 | 3 | SSW | 5 | • | • | 3 | 2 | | |
| Schwerin | 59 | SW | 3 | • | • | 11 | 6 | SSE | 3 | • | • | 8 | 4 | S | 3 | • | • | 2 | 1 | S | 4 | • | • | 2 | 3 | | |
| Marnitz | 81 | SSW | 2 | • | • | 11 | 7 | S | 2 | • | • | 6 | 2 | SSW | 3 | • | • | 4 | 2 | S | 4 | • | • | 2 | 2 | | |
| Teterow | 48 | SW | 2 | • | • | 10 | 3 | S | 4 | • | • | 6 | 1 | SSW | 5 | • | • | 5 | 1 | S | 6 | • | • | 2 | 1 | | |
| Neubrandenburg | 81 | SW | 1 | • | • | 10 | 4 | S | 4 | • | • | 8 | 1 | WSW | 7 | • | • | 7 | 1 | SSW | 5 | • | • | 3 | 0 | | |
| Ueckermünde | 1 | SSE | 1 | • | • | 9 | 2 | S | 3 | • | • | 8 | 2 | S | 4 | • | • | 8 | 3 | S | 4 | • | • | 4 | 3 | | |
| Seehausen/Altmark | 21 | S | 1 | • | • | 12 | 6 | S | 1 | • | • | 6 | 1 | C | • | • | 2 | 0 | S | 1 | • | • | 0 | 0 | | | |
| Gardelegen | 47 | SW | 1 | • | • | 13 | 7 | SSE | 2 | • | • | 6 | 2 | SW | 1 | • | • | -1 | 1 | S | 1 | • | • | -0 | 1 | | |
| Magdeburg | 79 | S | 3 | • | • | 11 | 5 | SSE | 3 | • | • | 5 | 1 | SW | 1 | • | • | 4 | 2 | SSE | 2 | • | • | 0 | 1 | | |
| Wernigerode | 234 | S | 4 | • | • | 12 | 9 | WSW | 3 | • | • | 6 | 5 | SSW | 3 | 16 | • | • | 6 | 4 | C | • | • | 0 | 3 | | |
| Brocken | 1142 | SSW | 7 | • | • | 3 | 3 | SSW | 12 | • | • | -1 | 0 | SSW | 17 | 24 | • | • | -0 | 0 | SSW | 9 | 21 | • | • | -0 | 0 |
| Neuruppin | 38 | C | • | • | • | 10 | 3 | S | 3 | • | • | 9 | 1 | SSW | 1 | • | • | 6 | 1 | S | 2 | • | • | 4 | 1 | | |
| Potsdam | 81 | C | • | • | • | 9 | 1 | S | 3 | • | • | 8 | 1 | S | 4 | • | • | 4 | 2 | SSE | 2 | • | • | 3 | 1 | | |
| Berlin-Alex | 38 | - | - | • | • | 10 | 2 | - | - | • | • | 9 | 2 | - | - | • | • | 7 | 3 | - | - | • | • | 4 | 2 | | |
| Berlin-Schönefeld | 47 | SW | 1 | • | • | 8 | 0 | SSE | 2 | • | • | 8 | 0 | S | 2 | • | • | 6 | 1 | C | • | • | • | 1 | 0 | | |
| Angermünde | 58 | S | 1 | • | • | 8 | 1 | SE | 3 | • | • | 7 | 0 | SSW | 2 | • | • | 7 | 1 | S | 3 | • | • | 4 | 1 | | |
| Lindenberg | 98 | SSW | 1 | • | • | 7 | 0 | S | 1 | • | • | 6 | 0 | S | 2 | • | • | 5 | 2 | S | 2 | • | • | 3 | 1 | | |
| Frankfurt/Oder | 48 | S | 2 | • | • | 7 | 0 | S | 2 | • | • | 7 | 2 | S | 2 | • | • | 5 | 3 | S | 1 | • | • | 4 | 2 | | |
| Harzgerode | 403 | S | 1 | • | • | 9 | 5 | WSW | 3 | • | • | 4 | 1 | SW | 6 | • | • | 5 | 3 | SSW | 1 | • | • | 3 | 1 | | |
| Artern | 164 | W | 2 | • | • | 8 | 3 | SSW | 2 | • | • | 7 | 1 | C | • | • | • | • | • | • | • | • | • | 3 | 1 | | |
| Wittenberg | 105 | SSW | 1 | • | • | 8 | 3 | SSE | 1 | • | • | 8 | 2 | SE | 1 | • | • | 3 | 1 | C | • | • | • | 2 | 1 | | |
| Leipzig-Schkeuditz | 131 | S | 2 | • | • | 8 | 2 | SSE | 4 | • | • | 8 | 1 | S | 3 | • | • | 4 | 1 | S | 3 | • | • | 3 | 1 | | |
| Oschatz | 150 | SSW | 1 | • | • | 8 | 2 | ESE | 3 | • | • | 7 | 3 | SE | 1 | • | • | 2 | 1 | SSE | 2 | • | • | 5 | 2 | | |
| Doberlug-Kirchhain | 97 | S | 2 | • | • | 7 | 0 | S | 5 | • | • | 6 | 3 | S | 5 | • | • | 5 | 2 | S | 3 | • | • | 5 | 2 | | |
| Cottbus | 89 | SSW | 2 | • | • | 7 | 1 | S | 2 | • | • | 7 | 4 | SSW | 3 | • | • | 5 | 3 | SSW | 2 | • | • | 5 | 2 | | |
| Leinefelde | 356 | SW | 2 | • | • | 6 | 2 | SW | 3 | • | • | 5 | 2 | WSW | 1 | • | • | 5 | 2 | S | 2 | • | • | 4 | 1 | | |
| Erfurt-Bindersleben | 315 | U | 2 | • | • | 9 | 3 | C | • | • | • | 6 | 1 | S | 2 | • | • | 2 | 1 | SSE | 4 | • | • | 4 | 1 | | |
| Meiningen | 450 | S | 1 | • | • | 5 | 1 | C | • | • | • | 5 | 1 | S | 3 | • | • | 5 | 1 | SSE | 2 | • | • | 4 | 1 | | |
| Schmücke | 937 | SW | 3 | • | • | 3 | 1 | SW | 6 | • | • | 1 | 0 | SSW | 7 | • | • | 2 | 0 | S | 4 | • | • | 1 | 0 | | |
| Sonneberg-Neufang | 626 | C | • | • | • | 4 | 0 | S | 3 | • | • | 4 | 0 | SW | 3 | • | • | 3 | 0 | SSE | 4 | • | • | 3 | 0 | | |
| Gera-Leumnitz | 311 | S | 2 | • | • | 7 | 1 | S | 3 | • | • | 7 | 2 | SSW | 2 | • | • | 6 | 1 | S | 3 | • | • | 4 | 1 | | |
| Plauen | 388 | S | 2 | • | • | 6 | 3 | S | 4 | • | • | 6 | 3 | S | 3 | • | • | 5 | 2 | S | 3 | • | • | 5 | 3 | | |
| Karl-Marx-Stadt | 418 | C | • | • | • | 7 | 2 | NNE | 3 | • | • | 6 | 3 | SSW | 2 | • | • | 4 | 2 | SSE | 3 | • | • | 4 | 3 | | |
| Fichtelberg | 1213 | E | 2 | • | • | 2 | 0 | SSW | 2 | • | • | -1 | 0 | W | 2 | • | • | -1 | 0 | ESE | 2 | • | • | 1 | 2 | | |
| Dresden-Klotzsche | 222 | SE | 2 | • | • | 6 | 3 | SSE | 4 | • | • | 4 | 2 | SSE | 3 | • | • | 3 | 2 | SSE | 3 | • | • | 5 | 2 | | |
| Görlitz | 237 | S | 5 | • | • | 6 | 5 | SSW | 6 | • | • | 3 | 3 | SW | 6 | • | • | 5 | 3 | SSW | 6 | • | • | 4 | 3 | | |
| Zinnwald-Georgenfeld | 877 | S | 2 | • | • | 1 | 0 | S | 4 | • | • | -1 | 0 | S | 3 | • | • | -1 | 0 | SSE | 4 | • | • | -1 | 0 | | |

Meteorologische Daten aus dem Ausland

*Zeitangaben in Ortszeit

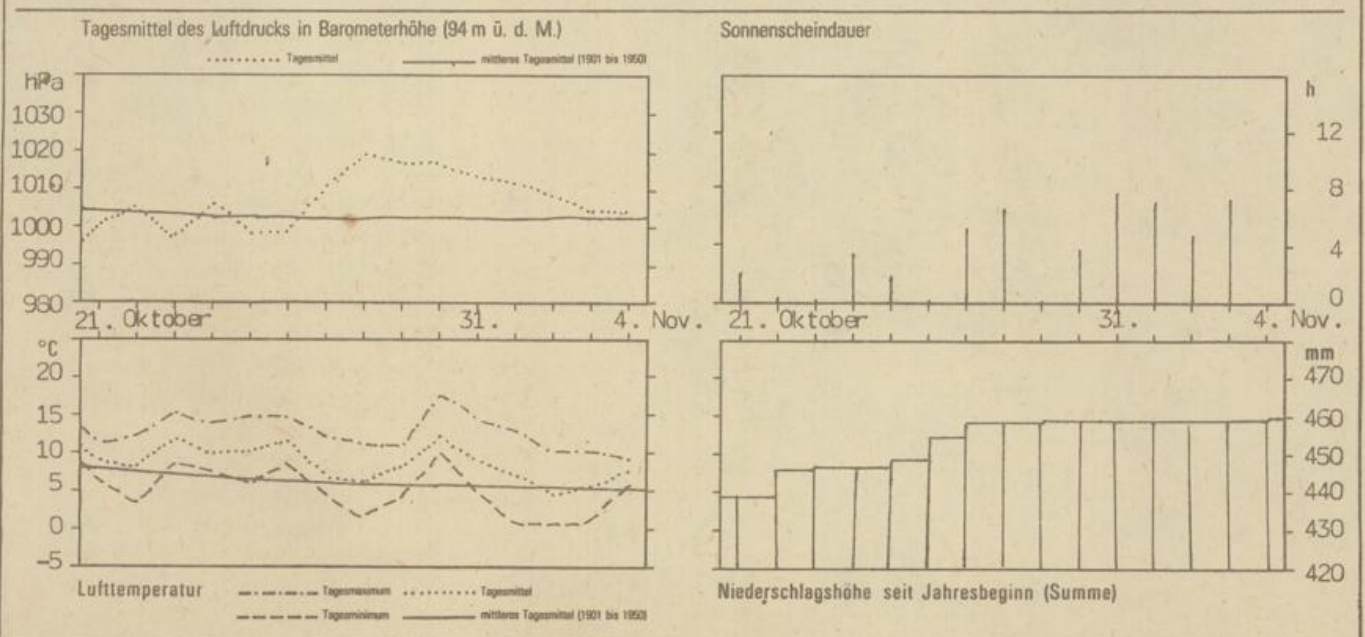
| Station | Höhe über dem Meerespiegel | Wetter gestern 13h | Niederschlagshöhe gestern 07h bis 19h | Maximum der Lufttemperatur gestern 07h bis 19h | Niederschlagshöhe gestern 19h bis heute 07h | Minimum der Lufttemperatur gestern 19h bis heute 07h |
|--------------|----------------------------|--------------------|---------------------------------------|--|---|--|
| Moskau | 156 | • | • | 4 | • | 1 |
| Leningrad | 4 | • | 00 | 5 | • | 4 |
| Kiew | 179 | • | • | 14 | • | -0 |
| Taschkent * | 428 | • | • | 13 | • | 1 |
| Irkutsk * | 485 | • | • | - | • | - |
| Warschau | 106 | • | • | 12 | • | -2 |
| Gdansk | 149 | • | • | 7 | • | 0 |
| Jelenia Gora | 342 | • | • | - | • | -4 |
| Prag | 380 | • | • | 4 | 00 | 2 |
| Cheb | 474 | • | 01 | 6 | • | 4 |
| Brno | 238 | • | • | 7 | 03 | 1 |
| Paprad | 718 | • | • | 11 | • | -2 |
| Budapest | 139 | • | • | 11 | • | 3 |
| Seeged | 83 | • | • | 9 | 00 | 3 |
| Belgrad | 96 | • | • | 4 | • | 4 |

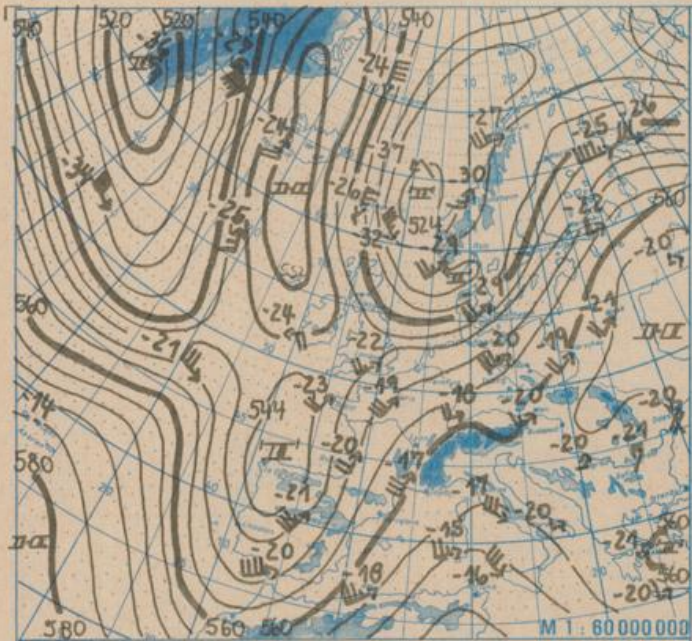
| Station | Höhe über dem Meerespiegel | Wetter gestern 13h | Niederschlagshöhe gestern 07h bis 19h | Maximum der Lufttemperatur gestern 07h bis 19h | Niederschlagshöhe gestern 19h bis heute 07h | Minimum der Lufttemperatur gestern 19h bis heute 07h |
|-----------|----------------------------|--------------------|---------------------------------------|--|---|--|
| Bukarest | 94 | • | • | - | • | 0 |
| Constanta | 31 | • | • | - | 00 | 9 |
| Sofia | 595 | • | • | 12 | • | 5 |
| Varna | 43 | • | • | 12 | • | 10 |
| Rom | 2 | • | • | 20 | 1 | 14 |
| Wien | 183 | • | • | 5 | • | 3 |
| Genf | 430 | • | • | 11 | • | 2 |
| Münchan | 530 | • | 00 | 7 | • | 5 |
| Köln | 91 | • | • | 9 | • | 3 |
| Bremen | 3 | • | • | 11 | • | 3 |
| Paris | 89 | • | • | 13 | • | 6 |
| Rotterdam | -4 | • | 00 | 10 | 00 | 6 |
| London | 24 | • | • | 11 | • | 7 |
| Oslo | 204 | • | • | 6 | 5 | 4 |
| Stockholm | 15 | • | • | 8 | 01 | 4 |

| Station | gestern | | | | | gestern bis heute | | | | heute |
|----------------------|--------------------------------|---|--|-------------------|-------------------------------|-------------------------------|--|--|----------------|-------|
| | Tagesmittel der Lufttemperatur | Abweichung des Tagesmittels der Lufttemperatur vom Normalwert | Maximum der Lufttemperatur 07h bis 19h | Sonnenscheindauer | Niederschlagshöhe 07h bis 19h | Niederschlagshöhe 07h bis 07h | Minimum der Lufttemperatur 19h bis 07h | Minimum der Lufttemperatur am Erdboden 19h bis 07h | Schneehöhe 07h | |
| Boltenhagen | 7,8 | - | 11 | 6,0 | • | • | 3 | 2 | • | |
| Warnemünde | 8,2 | 1,6 | 12 | 5,0 | • | • | 3 | 2 | • | |
| Arkona | 8,0 | - | 10 | 3,4 | • | • | 4 | 3 | • | |
| Putbus | 8,0 | - | 11 | - | • | • | 4 | - | • | |
| Greifswald | 8,4 | - | 12 | 2,2 | • | • | 4 | 2 | • | |
| Boizenburg | 7,5 | - | 12 | 6,6 | • | • | 3 | 1 | • | |
| Schwerin | 7,7 | 1,8 | 12 | 6,2 | • | • | 2 | 1 | • | |
| Marnitz | 7,7 | - | 11 | - | • | • | 2 | -1 | • | |
| Teterow | 7,4 | - | 12 | 4,0 | • | • | 2 | 1 | • | |
| Neubrandenburg | 7,8 | 2,8 | 11 | 2,5 | • | • | 3 | 2 | • | |
| Ueckermünde | 7,9 | - | 9 | - | • | • | 4 | 0 | • | |
| Seehausen/Altmark | 7,4 | - | 13 | 5,5 | • | • | -1 | -1 | • | |
| Gardelegen | 7,0 | - | 13 | - | • | • | -1 | -3 | • | |
| Magdeburg | 7,5 | 2,1 | 12 | 3,6 | • | • | 3 | -4 | • | |
| Warnigerode | 7,3 | - | 12 | - | • | • | 0 | -4 | • | |
| Brocken | 1,1 | - | 4 | 8,1 | • | • | -1 | -2 | • | |
| Nauruppin | 8,4 | - | 11 | 2,4 | • | • | 1 | 0 | • | |
| Potsdam | 7,8 | 2,3 | 9 | 0,0 | • | • | 3 | 1 | • | |
| Berlin-Alex | 9,4 | - | 10 | - | • | • | 4 | - | • | |
| Berlin-Schönefeld | 7,0 | - | 9 | - | 07 | 07 | 1 | -1 | • | |
| Angermünde | 7,2 | - | 8 | 0,0 | 03 | 03 | 4 | 4 | • | |
| Lindenberg | 5,2 | - | 7 | 0,0 | • | • | 2 | 0 | • | |
| Frankfurt/Oder | 5,7 | - | 7 | - | • | • | 4 | 3 | • | |
| Harzgerode | 5,6 | - | 9 | - | • | • | 3 | 1 | • | |
| Artern | 6,3 | - | 9 | 1,8 | • | • | 0 | -1 | • | |
| Wittenberg | 7,2 | - | 9 | 0,0 | • | • | 2 | 1 | • | |
| Leipzig-Schkeuditz | 7,1 | 1,5 | 8 | 0,0 | 00 | 00 | 2 | 0 | • | |
| Oschatz | 7,1 | - | 9 | 0,0 | 05 | 05 | 1 | -2 | • | |
| Doberlug-Kirchhain | 5,9 | - | 7 | - | 04 | 04 | 3 | 0 | • | |
| Cottbus | 6,3 | 0,8 | 8 | 0,0 | 00 | 00 | 4 | 3 | • | |
| Leinafelde | 4,8 | - | 7 | 0,0 | • | • | 4 | 2 | • | |
| Erfurt-Binderleben | 6,0 | 1,2 | 9 | 0,9 | • | • | 2 | -1 | • | |
| Meiningen | 4,3 | - | 6 | 0,0 | • | • | 4 | 4 | • | |
| Schmücke | 2,0 | - | 4 | 0,0 | • | • | 1 | 1 | • | |
| Sonneberg-Neufang | 3,5 | - | 4 | 0,0 | 00 | 00 | 3 | 3 | • | |
| Gera-Leumnitz | 6,2 | - | 8 | 0,0 | 00 | 00 | 3 | 0 | • | |
| Plauen | 5,4 | - | 7 | - | • | • | 5 | 4 | • | |
| Karl-Marx-Stadt | 5,5 | 1,0 | 8 | 0,0 | 00 | 00 | 3 | 1 | • | |
| Fichtelberg | 0,6 | 0,2 | 2 | 0,0 | 03 | 03 | -2 | -3 | • | |
| Dresden-Klotzsche | 5,0 | - | 7 | 0,0 | 00 | 00 | 3 | 1 | • | |
| Görlitz | 4,3 | -0,8 | 7 | 2,0 | • | • | 3 | 2 | • | |
| Zinnwald-Georgenfeld | 0,1 | - | 1 | 0,0 | 01 | 01 | -1 | -2 | • | |

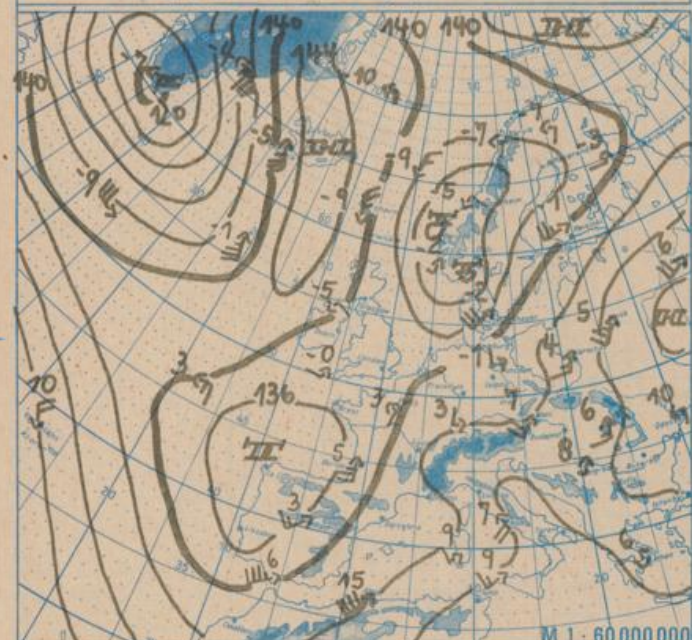
| Klimadaten von Potsdam für den 5. November | | | | |
|--|------------|-----------------------------|------------|-----------|
| | Jahr | Wert | | |
| höchstes Tagesmaximum der Lufttemperatur seit 1893 | 1899 | 21,5 | | |
| tiefstes Tagesminimum der Lufttemperatur seit 1893 | 1949 | -4,9 | | |
| mittleres Tagesmaximum der Lufttemperatur (1901 bis 1950) | | 8,8 | | |
| mittleres Tagesminimum der Lufttemperatur (1901 bis 1950) | | 2,8 | | |
| Weitere Beobachtungswerte von Potsdam von gestern | | | | |
| Tagesmittel der relativen Luftfeuchte | | 91 | | |
| Anzahl der Stunden mit einer relativen Luftfeuchte unter 70% | | 0 | | |
| niedrigster Stundenwert der relativen Luftfeuchte | | 89 | | |
| Anzahl der Stunden mit Niederschlag | | 5 | | |
| Tagessumme der Globalstrahlung gestern | | | | |
| Potsdam | | 112 | | |
| Wahnsdorf bei Dresden | | 98 | | |
| Luftdruck auf Meereshöhe reduziert | | | | |
| Termin | Warnemünde | Potsdam | Dresden-K. | Erfurt-B. |
| gestern 13h | 1014,0 | 1015,5 | 1016,3 | 1015,3 |
| gestern 19h | 1011,4 | 1013,3 | 1014,7 | 1013,9 |
| heute 01h | 1009,2 | 1011,7 | 1013,0 | 1012,6 |
| heute 07h | 1007,1 | 1010,8 | 1011,8 | 1011,0 |
| Temperaturen im Erdboden heute 07h | | | | |
| | Schwerin | Potsdam | Magdeburg | Erfurt-B |
| 5cm | 1,8 | 4,7 | 3,3 | 2,2 |
| 10cm | 3,7 | 5,3 | 5,1 | 3,6 |
| 20cm | 5,0 | 6,3 | 6,8 | 5,5 |
| 50cm | 8,6 | 7,8 | 9,1 | 8,4 |
| 100cm | 10,4 | 9,6 | 10,5 | 10,7 |
| Astronomisch mögliche Sonnenscheindauer (Tageslänge zwischen Sonnenauf- und -untergang) | | | | |
| 54°N | 52°30'N | 51°N | | |
| 9,1 | 9,3 | 9,5 | | |
| Hinweise und Erläuterungen | | | | |
| Alle abstrakten Werte sind vorläufig | | | | |
| Wind: C (Calme) = Windstille, U = schwache, umlaufende Winde | | | | |
| Niederschlagshöhe: - = kein Niederschlag, 00 = weniger als 0,26 mm, 01 = 0,1 mm, 02 = 0,2 mm usw., 1 = 1,0 bis 1,4 mm, 2 = 1,5 bis 2,4 mm usw. | | | | |
| Schneehöhe: - = kein Schnee, 1 = 1 cm, 2 = 2 cm usw., + = Schneedecke durchbrochen, ++ = Schneeflecken | | | | |
| Einheiten | | | | |
| Niederschlagshöhe | mm | Luftdruck | hPa | |
| Schneehöhe | cm | Windgeschwindigkeit | m/s | |
| Temperatur | °C | Relative Luftfeuchte | % | |
| Abweichung der Lufttemperatur vom Normalwert | K | Sonnenscheindauer | h | |
| Temperaturdifferenz | K | Globalstrahlung | J/cm² | |
| | | Höhe über dem Meeresspiegel | m | |

Verlauf von Luftdruck, Lufttemperatur, Sonnenscheindauer und Niederschlagshöhe in Potsdam in den letzten 15 Tagen

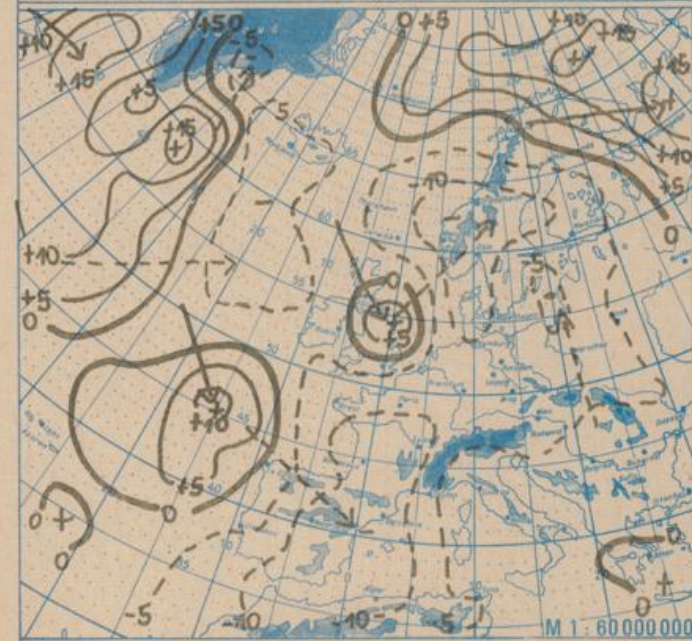




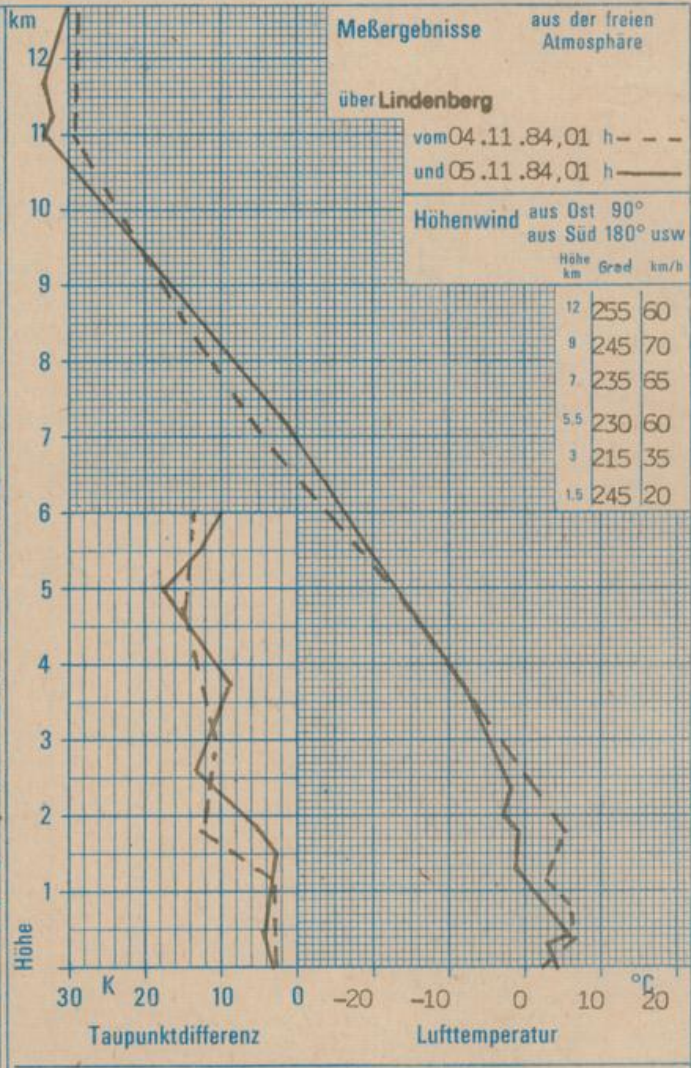
Absolute Topographie 500 mPa in geopotentiellen Dekameter 0h



Absolute Topographie 850 mPa in geopotentiellen Dekameter 0h



24 std. Luftdruckänderung seit Vortag 0h in mPa



WETTERLAGE UND WETTERENTWICKLUNG

Das Tiefdruckgebiet über der Nordsee hat sich abgeschwächt und etwas ostwärts verlagert. Seine Kaltfront ist über der Ostsee angelangt. Sie war nicht sehr wetterwirksam. Die mitgeführte kältere Luft (siehe Aufstiegsergebnisse aus der freien Atmosphäre) ist in den unteren Luftschichten gut erkennbar. Sie machte sich in der Nacht zum Montag durch leichten Frost in Bodennähe gebietsweise bemerkbar. Das andere Tief, das über der Iberischen Halbinsel angelangt ist, hat sich ebenfalls abgeschwächt. Sein Ausläufer kann allmählich ost- bis nordostwärts vorankommen und unseren Raum erreichen. Er führt erneut milde Luft heran, die sich jedoch je nach Bewölkungsverhältnissen nachts wieder abkühlt. Ein Umschwung vom jetzt ruhigen Wetter zu wechselhafterem Wetter oder zu kälterem Wetter ist nicht zu erwarten. Es wird stark bewölkt, teils auch heiter sein. Nur gelegentlich ist Niederschlag zu erwarten. Zumindest anfangs werden die Temperaturen nachts etwas höher liegen.

Dik.

1/76/64