

Täglicher Wetterbericht

des Meteorologischen Dienstes der Deutschen Demokratischen Republik

Herausgeber: Meteorologischer Dienst der DDR, Zentrale Wetterdienststelle

1500 Potsdam, Michendorfer Chaussee 23

Fernruf-Sammelnummer 3160, Telex-Nr. 015532

Nachdruck, auch auszugsweise, nur mit Quellenangabe gestattet.
Bezugspreis monatlich 4,-M (einschließlich Beilagen) EVP 0,15 M.

ISSN 0232-5578

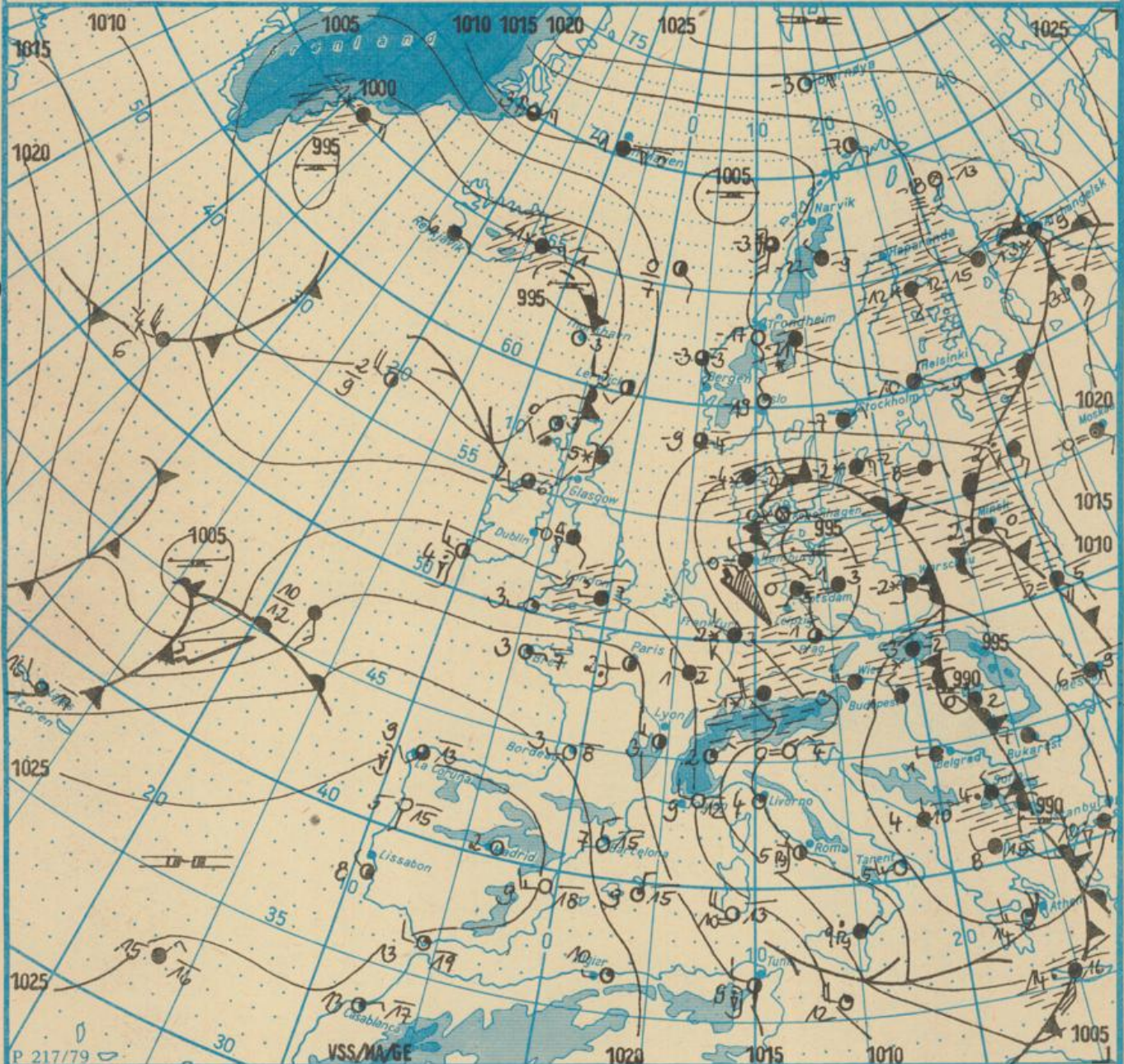
Index 30086

AN (EDV) 603500

Jahrgang 38

Mittwoch, den 25. Januar 1984

Nr. 25



Wetterlage

25. 01. 84, 01h

M 1 : 30 000 000

	Strömung in Warmluft				
	Strömung in Kaltluft				
	Niederschlagsgebiet				
	10 10°C Lufttemperatur				
	12 12°C Wassertemperatur				
	20 Tagesmaximum der Lufttemperatur des Vortages				

Erscheint täglich, nur im Postbezug erhältlich
Bestellungen, Abbestellungen und Reklamationen sind
an den zuständigen Postzeitungsvertrieb zu richten

Alle Zeitangaben in MEZ
(Mitteleuropäische Zeit)

Station	Höhe über dem Meeresspiegel	gestern								heute											
		13h				19h				01h				07h							
		Windrichtung und Windgeschwindigkeit	Windspitze ≥ 15 m/s 07h bis 13h	Wetter 13h Wetterverlauf 07h bis 13h	Lufttemperatur	Taupunktdifferenz	Windrichtung und Windgeschwindigkeit	Windspitze ≥ 15 m/s 13h bis 19h	Wetter 19h Wetterverlauf 13h bis 19h	Lufttemperatur	Taupunktdifferenz	Windrichtung und Windgeschwindigkeit	Windspitze ≥ 15 m/s 19h bis 01h	Wetter 01h Wetterverlauf 19h bis 01h	Lufttemperatur	Taupunktdifferenz	Windrichtung und Windgeschwindigkeit	Windspitze ≥ 15 m/s 01h bis 07h	Wetter 07h Wetterverlauf 01h bis 07h	Lufttemperatur	Taupunktdifferenz
Boltenhagen	15	SE 4	•	☁	1	2	ENE 1	•	☁	1	0	MNW 2	•	☁	1	1	W 4	•	☁	1	1
Warnemünde	4	SE 2	•	☁	1	1	ESE 2	•	☁	0	1	W 2	•	☁	0	1	WSW 1	•	☁	1	1
Arkona	42	SSE 6	•	☁	0	1	E 6	•	☁	1	1	E 6	•	☁	1	1	E 3	•	☁	2	2
Putbus	40	SE 5	•	☁	0	1	ESE 3	•	☁	0	2	SE 1	•	☁	0	1	ESE 1	•	☁	0	1
Greifswald	2	SE 3	•	☁	1	2	E 2	•	☁	1	1	C	•	☁	1	1	SW 1	•	☁	1	1
Boizenburg	45	SE 2	•	☁	-1	1	S 1	•	☁	-3	1	W 3	•	☁	0	1	W 4	•	☁	-1	1
Schwerin	59	SSE 2	•	☁	1	2	C	•	☁	0	1	WSW 1	•	☁	0	1	W 2	•	☁	1	0
Marnitz	81	S 3	•	☁	2	3	C	•	☁	0	1	W 2	•	☁	1	1	W 3	•	☁	0	0
Teterow	46	SE 5	•	☁	0	1	ESE 3	•	☁	0	0	WSW 2	•	☁	0	1	W 2	•	☁	0	1
Neubrandenburg	81	S 4	•	☁	1	4	ESE 3	•	☁	0	3	SW 2	•	☁	0	2	W 5	•	☁	0	1
Ueckersee	1	SE 2	•	☁	2	3	ESE 3	•	☁	0	2	ESE 1	•	☁	1	2	SSW 1	•	☁	1	1
Seehausen/Altmark	21	SSE 1	•	☁	1	1	C	•	☁	0	0	C	•	☁	0	1	W 1	•	☁	0	1
Gardelegen	47	S 3	•	☁	1	1	C	•	☁	0	0	C	•	☁	0	1	W 4	•	☁	0	1
Magdeburg	79	S 3	•	☁	5	5	SSE 1	•	☁	0	0	W 4	•	☁	0	1	WNW 4	•	☁	1	1
Wernigerode	234	SE 2	•	☁	2	4	C	•	☁	-1	1	W 4	•	☁	1	2	W 5	•	☁	1	2
Brocken	1142	SSW 13	27	☁	-5	0	SW 9	19	☁	-5	0	NW 11	15	☁	0	1	W 13	20	☁	0	0
Neuruppin	38	S 5	•	☁	1	3	SE 3	•	☁	2	3	WSW 1	•	☁	0	2	W 5	•	☁	0	1
Potsdam	81	S 5	•	☁	5	5	SSE 5	•	☁	0	3	SW 3	•	☁	0	3	W 4	•	☁	0	1
Berlin-Alex	38	-	-	☁	5	7	-	-	☁	3	5	-	-	☁	2	5	-	-	☁	1	4
Berlin-Schönefeld	47	S 5	•	☁	4	4	S 4	•	☁	1	3	W 2	•	☁	0	1	WNW 5	•	☁	0	1
Angermünde	56	SE 3	•	☁	0	2	SE 3	•	☁	1	2	WNW 1	•	☁	0	1	W 3	•	☁	0	1
Lindenberg	98	SSW 5	•	☁	5	7	ESE 3	•	☁	0	3	SSE 2	•	☁	0	2	WNW 4	•	☁	0	1
Frankfurt/Oder	48	SE 1	•	☁	3	4	SE 1	•	☁	1	3	C	•	☁	0	1	W 1	•	☁	0	2
Harzgerode	403	S 5	•	☁	-0	2	SW 4	•	☁	-0	1	WNW 3	•	☁	0	2	WSW 3	•	☁	0	2
Artern	164	S 2	•	☁	2	2	SSW 4	•	☁	2	3	WNW 3	•	☁	1	2	SW 4	•	☁	1	3
Wittenberg	105	S 5	•	☁	4	8	SSE 3	•	☁	1	5	W 1	•	☁	0	4	WNW 3	•	☁	0	1
Leipzig-Schkeuditz	131	S 6	•	☁	4	6	S 4	•	☁	1	2	WNW 5	•	☁	0	1	W 7	•	☁	1	2
Oschatz	160	SSW 5	•	☁	4	7	S 3	•	☁	1	4	WSW 3	•	☁	1	4	W 4	•	☁	0	2
Doberlug-Kirchhain	97	S 5	•	☁	4	8	SSE 4	•	☁	0	5	SW 3	•	☁	1	5	WNW 6	•	☁	0	3
Cottbus	80	S 4	•	☁	5	6	SSE 2	•	☁	2	4	S 2	•	☁	1	2	W 1	•	☁	1	1
Leinefelde	356	SSE 5	17	☁	0	1	SSW 2	•	☁	0	1	NW 2	•	☁	0	1	W 5	•	☁	0	1
Erfurt-Binderleben	315	SSW 8	16	☁	2	4	S 4	•	☁	0	2	NW 6	•	☁	0	2	W 5	•	☁	0	1
Meiningen	450	S 7	•	☁	-1	1	SSW 4	•	☁	-1	2	NW 3	•	☁	0	2	WNW 5	•	☁	0	3
Schmücke	937	SW 12	23	☁	-3	0	SW 10	22	☁	4	0	NW 6	•	☁	0	1	WNW 8	•	☁	0	0
Sonneberg-Neufang	626	SSW 9	•	☁	-1	1	SSW 8	15	☁	-2	0	WNW 3	•	☁	0	1	WNW 4	•	☁	0	1
Gera-Leumnitz	311	SSW 9	•	☁	2	4	SSW 5	•	☁	-1	2	WNW 2	•	☁	0	2	NW 5	•	☁	0	2
Plauen	388	S 6	•	☁	3	3	SSW 7	•	☁	1	2	SW 2	•	☁	0	1	SW 2	•	☁	0	2
Karl-Marx-Stadt	418	SW 9	15	☁	3	7	S 4	15	☁	1	5	W 5	•	☁	0	3	W 6	•	☁	0	1
Fichtelberg	1213	WSW 12	26	☁	-5	0	WSW 11	19	☁	-5	0	W 8	16	☁	0	1	WNW 9	16	☁	0	0
Dresden-Klotzsche	222	S 3	•	☁	4	5	SE 2	•	☁	1	3	SSW 2	•	☁	0	4	W 5	•	☁	0	0
Gorlitz	237	S 6	•	☁	3	4	S 4	•	☁	1	4	S 3	•	☁	1	3	W 4	•	☁	0	1
Zinnwald-Georgenfeld	877	SSW 6	•	☁	-4	1	SSW 5	•	☁	-4	1	WSW 1	•	☁	0	1	NNW 8	•	☁	0	1

Meteorologische Daten aus dem Ausland

* Zeitangaben in Ortszeit

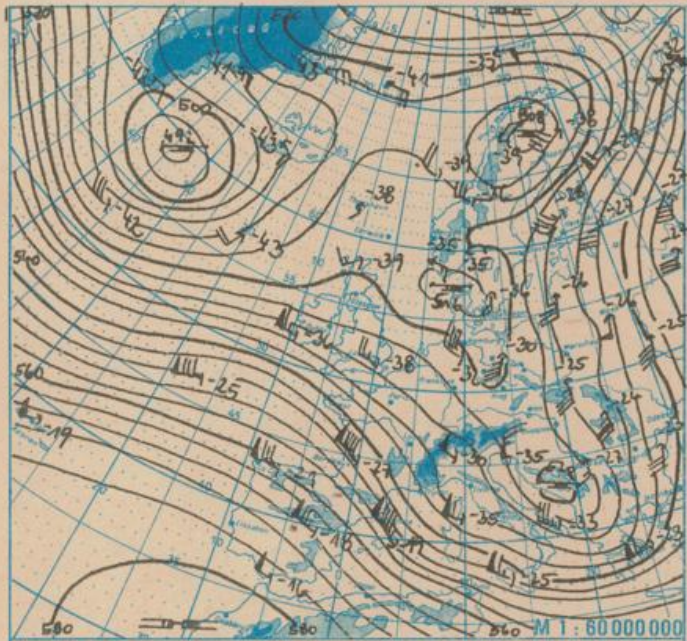
Station	Höhe über dem Meeresspiegel	Wetter gestern 13h	Niederschlagshöhe gestern 07h bis 19h	Maximum der Lufttemperatur gestern 07h bis 19h	Niederschlagshöhe gestern 19h bis heute 07h	Minimum der Lufttemperatur gestern 19h bis heute 07h	Station	Höhe über dem Meeresspiegel	Wetter gestern 13h	Niederschlagshöhe gestern 07h bis 19h	Maximum der Lufttemperatur gestern 07h bis 19h	Niederschlagshöhe gestern 19h bis heute 07h	Minimum der Lufttemperatur gestern 19h bis heute 07h
Moskau	156	☁	1	2	1	4	Bukarest	94	☁	0	5	10	5
Leningrad	4	☁	2	1	2	1	Constanta	31	☁	0	11	4	7
Kiew	179	☁	1	5	0	6	Sofia	595	☁	•	2	3	0
Taschkent	428	☁	•	5	•	•	Varna	43	☁	0	11	13	7
Irkutsk	485	☁	•	20	•	28	Rom	2	☁	0	13	9	0
Warschau	106	☁	•	1	0	0	Wien	183	☁	2	2	•	1
Gdansk	149	☁	•	1	•	•	Genf	430	☁	2	3	9	1
Jelenia Gora	342	☁	•	4	•	•	München	530	☁	0	2	2	1
Prag	380	☁	•	3	•	•	Köln	91	☁	2	2	9	1
Cheb	474	☁	0	1	0	6	Bremen	3	☁	0	5	0	0
Brno	238	☁	0	0	•	•	Paris	89	☁	1	4	•	1
Poprad	718	☁	0	0	7	1	Rotterdam	-4	☁	0	3	0	1
Budapest	139	☁	16	1	2	1	London	24	☁	0	3	0	1
Szeged	83	☁	3	3	0	1	Oslo	204	☁	•	-13	0	1
Belgrad	96	☁	5	8	0	0	Stockholm	15	☁	0	-7	0	1

Station	gestern					gestern bis heute			heute
	Tagesmittel der Lufttemperatur	Abweichung des Tagesmittels der Lufttemperatur vom Normalwert	Maximum der Lufttemperatur 07h bis 19h	Sonnenscheindauer	Niederschlagshöhe 07h bis 19h	Niederschlagshöhe 07h bis 07h	Minimum der Lufttemperatur 19h bis 07h	Minimum der Lufttemperatur an Erdboden 19h bis 07h	Schneehöhe 07h
Boltenhagen	-0,2	-	2	0,3	06	1	0	-0	4
Warnemünde	-0,7	-0,5	2	0,8	06	07	-0	-3	3
Arkona	-0,1	-	1	0,0	04	04	1	-3	6
Putbus	-1,1	-	0	-	00	00	-3	-7	4
Greifswald	-1,1	-	1	2,4	02	02	-4	-10	6
Boizenburg	-1,6	-	1	0,0	4	4	-3	-7	10
Schwerin	-0,5	0,4	2	0,0	4	4	-1	-1	5
Marnitz	-0,3	-	2	-	1	1	-1	-2	4
Teterow	-1,0	-	1	0,7	02	03	-2	-5	5
Neubrandenburg	-0,3	1,1	2	3,0	.	05	-1	-3	3
Ueckermünde	-0,4	-	2	-	01	01	-4	-9	3+
Seehausen/Altmark	-0,2	-	2	0,4	04	04	-2	-3	5
Gardelagen	0,7	-	2	-	-	-	-4	-	-
Magdeburg	0,8	1,6	5	1,3	00	00	-4	-10	5
Wernigerode	1,1	-	3	-	09	1	-2	-2	6
Brocken	-5,5	-	-5	0,0	7	9	-6	-6	120
Neuruppin	0,3	-	3	1,2	.	.	-1	-4	2
Potsdam	0,6	2,3	5	4,7	.	.	-2	-5	6
Berlin-Alex	2,1	-	6	-	.	03	1	-	-
Berlin-Schönefeld	0,8	-	5	-	.	.	-2	-6	2+
Angermünde	-0,2	-	2	2,7	.	.	-6	-13	3
Lindenberg	0,6	-	5	3,2	.	.	-1	-6	2+
Frankfurt/Oder	-0,1	-	5	-	.	.	-3	-8	-
Harzgerode	-0,2	-	1	-	1	1	-3	-9	16
Artern	1,7	-	3	1,5	1	1	-1	-5	8
Wittenberg	1,0	-	4	4,1	.	00	-2	-6	4+
Leipzig-Schkeuditz	1,6	2,8	4	4,9	.	00	-1	-5	2+
Oschatz	2,2	-	5	5,2	.	00	-2	-9	3
Deberlug-Kirchhain	1,5	-	4	-	.	.	-1	-5	1+
Cottbus	2,1	3,3	5	3,2	.	00	-3	-7	++
Leinefelde	0,6	-	1	0,7	3	5	-1	-2	19
Erfurt-Bindersleben	1,2	2,8	2	2,6	01	08	-1	-3	10
Meiningen	-0,8	-	-1	0,0	6	10	-2	-2	32
Schmücke	-3,4	-	-3	0,0	4	10	-5	-5	84
Sonneberg-Neufang	-1,5	-	-1	-	05	4	-3	-	-
Gera-Leumnitz	0,7	-	3	4,3	.	00	-2	-3	10
Plauen	1,0	-	3	-	00	01	-1	-2	3
Karl-Marx-Stadt	1,7	4,2	3	5,1	.	1	-1	-3	4
Fichtelberg	-5,2	0,2	-5	0,0	03	2	-6	-7	70
Dresden-Klotzsche	1,9	-	4	0,0	.	00	-0	-8	4
Görlitz	1,2	3,1	3	0,1	.	.	-1	-5	++
Zinnwald-Georgenfeld	-4,1	-	-3	0,0	.	05	-4	-7	39

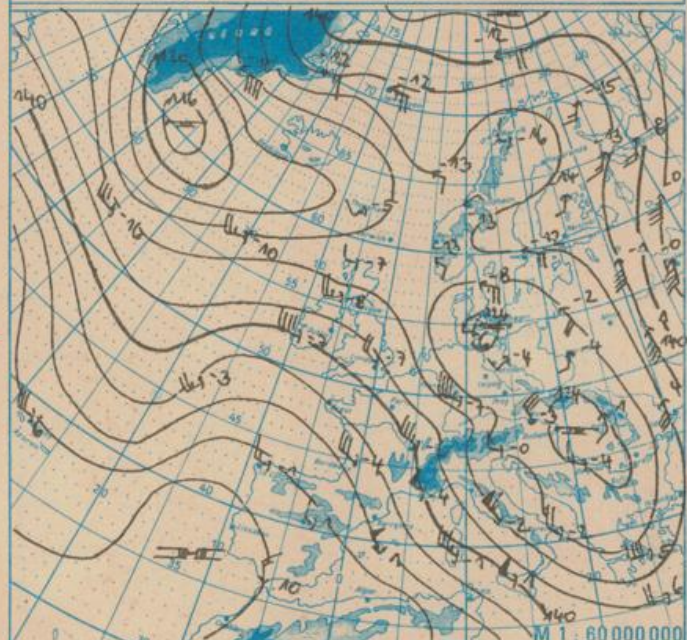
Klimadaten von Potsdam für den 25. Januar				
	Jahr	Wert		
höchstes Tagesmaximum der Lufttemperatur seit 1893	1918	11,5		
tiefstes Tagesminimum der Lufttemperatur seit 1893	1942	-20,4		
mittleres Tagesmaximum der Lufttemperatur (1901 bis 1950)		1,5		
mittleres Tagesminimum der Lufttemperatur (1901 bis 1950)		-4,4		
Weitere Beobachtungswerte von Potsdam von gestern				
Tagesmittel der relativen Luftfeuchte		84		
Anzahl der Stunden mit einer relativen Luftfeuchte unter 70%		1		
niedrigster Stundenwert der relativen Luftfeuchte		64		
Anzahl der Stunden mit Niederschlag		4		
Tagessumme der Globalstrahlung gestern				
Potsdam		557		
Wahnerdorf bei Dresden		404		
Luftdruck auf Meereshöhe reduziert				
Termin	Warnemünde	Potsdam	Dresden-K.	Erfurt-B.
gestern 13h	984,5	985,3	987,8	984,6
gestern 19h	989,4	989,3	990,6	988,7
heute 01h	995,2	994,7	995,0	997,3
heute 07h	1000,8	1002,5	1004,0	1006,3
Temperaturen im Erdboden heute 07h				
	Schwerin	Potsdam	Magdeburg	Erfurt-B
5cm	-0,3	-0,7	-0,3	-0,4
10cm	-0,4	-0,7	0,4	-0,2
20cm	0,0	-0,4	0,8	0,2
50cm	1,6	0,7	2,5	1,0
100cm	3,1	2,8	4,6	3,4
Astronomisch mögliche Sonnenscheindauer (Tageslänge zwischen Sonnenauf- und -untergang)				
54°N	52°30'N	51°N		
8,4	8,6	8,8		
Hinweise und Erläuterungen				
Alle aktuellen Werte sind vorläufig				
Wind: C (Calme) = Windstille, U = schwache, umlaufende Winde				
Niederschlagshöhe: - = kein Niederschlag, 00 = weniger als 0,05 mm, 01 = 0,1 mm, 02 = 0,2 mm usw., 1 = 1,0 bis 1,4 mm, 2 = 1,5 bis 2,4 mm usw.				
Schneehöhe: - = kein Schnee, 1 = 1 cm, 2 = 2 cm usw., + = Schneedecke durchbrochen, ++ = Schneeflecken				
Einheiten				
Niederschlagshöhe	mm	Luftdruck	hPa	
Schneehöhe	cm	Windgeschwindigkeit	m/s	
Temperatur	°C	Relative Luftfeuchte	%	
Abweichung der Lufttemperatur vom Normalwert	K	Sonnenscheindauer	h	
Tempunktdifferenz	K	Globalstrahlung	J/cm ²	
		Höhe über dem Meeresspiegel	m	

WINTERSPORTMELDUNGEN

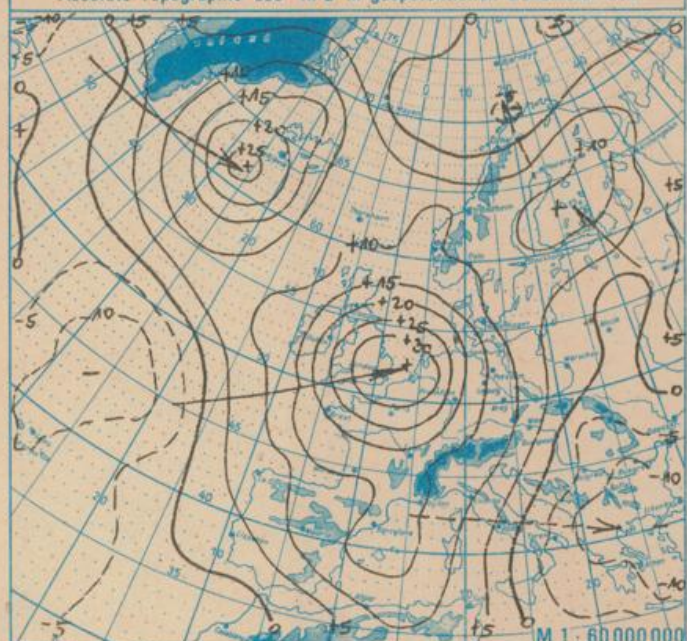
aus der DDR von heute 08h				aus dem Ausland von heute 08h			
Ort	Höhe über dem Meeresspiegel	Schneehöhe	Sportmöglichkeiten	Ort	Höhe über dem Meeresspiegel	Schneehöhe	Sportmöglichkeiten
Drei A.-Hohne	540	46	sehr gut	Aschberg/Mühl.	800	40	sehr gut
Benneckenstein	520	41	sehr gut	Klingenthal	600	18	sehr gut
Hasselfelde	460	32	sehr gut	Carlsfeld	900	38	sehr gut
Stolberg	400	19	möglich	Sosa	620	10	möglich
Kl. Inselfeld	730	50	sehr gut	Bärenstein	840	15	möglich
Spießberg	710	45	sehr gut	Ribena	700	10	gut
Friedrichroda	440	32	sehr gut	Marienberg	640	5	gut
Frauenwald	760	56	sehr gut	Neuhausen	560	9	möglich
Gohlberg	700	55	sehr gut	Altenberg	760	31	gut
Stützerbach	660	57	sehr gut	Oberbärenburg	720	20	gut
Goldlauter	600	40	sehr gut	Rehefeld	700	28	gut
Neuhaus/R.	820	65	sehr gut	Frauenstein	640	18	möglich
Steinheid	810	87	sehr gut	Lückendorf	500	24	gut
Lobenstein	510	31	gut	Wehrsdorf	340	12	gut
				Churanov	1122	80	Weitere
				Sniezka	1603	66	Angaben
				Praded	1490	94	liegen
				Lysa Hora	1324	70	nicht
				Chopok	2008	100	vor!
				Lomnický Stit	2633	54	
				Zakopane	840	18	
				Poprad	718	13	
				Virful Omu	2500	34	
				Rarau	1540	36	
				Ceahlau-Toaca	1900	30	
				Miercurea Ciuc	690	22	
				Sibiu	450	5	
				Fagaras	430	11	



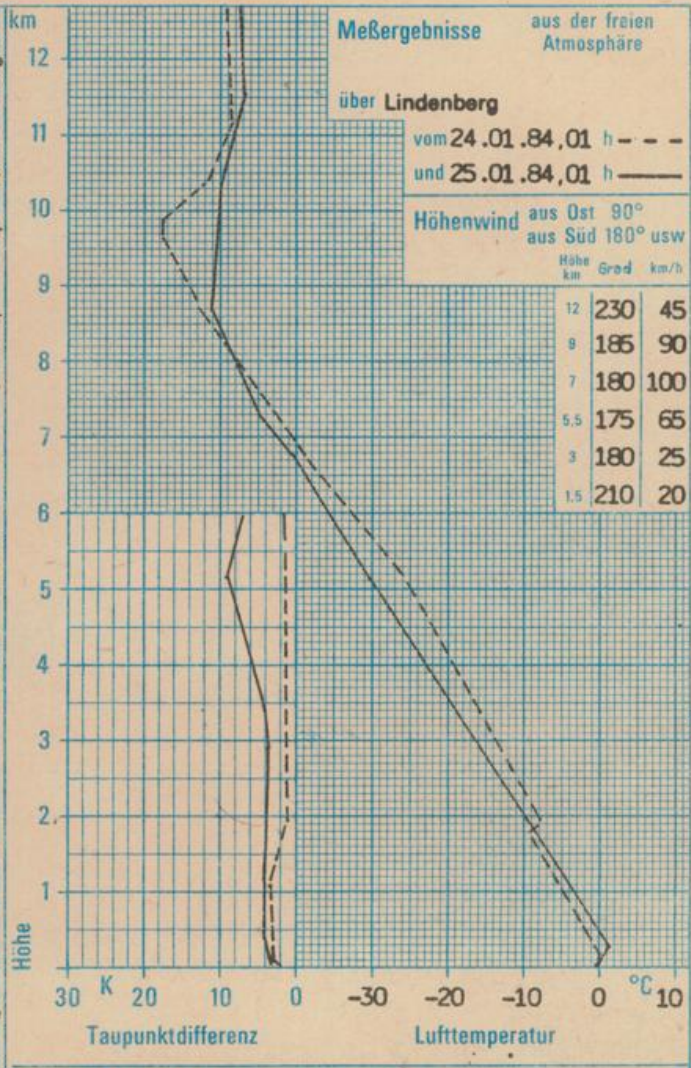
Absolute Topographie 500 hPa in geopotentiellen Dekameter 01h



Absolute Topographie 850 hPa in geopotentiellen Dekameter 01h



24 std. Luftdruckänderung seit Vortag 01h in hPa



WETTERLAGE UND WETTERENTWICKLUNG
Das am Dienstag an der Nordseeküste gelegene Tiefdruckgebiet hat sich unter Abschwächung weiter nach Osten verlagert und befindet sich heute über dem Norden der DDR. Es verursachte in der Nacht zum Mittwoch vor allem im Südwesten der DDR noch weitere Schneefälle, so daß in den Höhenlagen des Thüringer Waldes jetzt gebietsweise über 80 cm Schnee liegen. Im Tiefland ist die Schneedecke meist 2 bis 10 cm stark. Über großen Teilen Europas ist Luftdruckanstieg vorhanden, so daß sich das Tiefdruckgebiet über dem Norden der DDR weiter auffüllen wird. Auf seiner Rückseite stellt sich bei uns vorübergehend Zwischenhocheinfluß ein. Ein neues, noch in Entwicklung befindliches Tiefdruckgebiet über dem Ostatlantik kommt zunächst noch rasch nach Osten bis Nordosten voran und wird spätestens in der Nacht zum Freitag mit Schneefällen auf die DDR übergreifen. In Verbindung mit diesem Tiefdruckgebiet kommt es in der Troposphäre zur Ausbildung eines Trog, bzw. Höhentiefs, so daß es Mitteleuropa nur zögernd überqueren wird. Auch am Wochenende wird zeitweise Niederschlag erwartet, der meist als Schnee fällt. Eine wesentliche Temperaturänderung erfolgt nicht.
Vss.