

Täglicher Wetterbericht

Deutscher Wetterdienst

Wetteramt Potsdam

Michendorfer Chaussee 23, Potsdam 1561

Nachdruck, auch auszugsweise, nur mit Quellenangabe gestattet.
 Bezugspreis monatlich 13,50 DM (einschließlich Beilage) EVP 0,45 DM
 ISSN 0232-5578

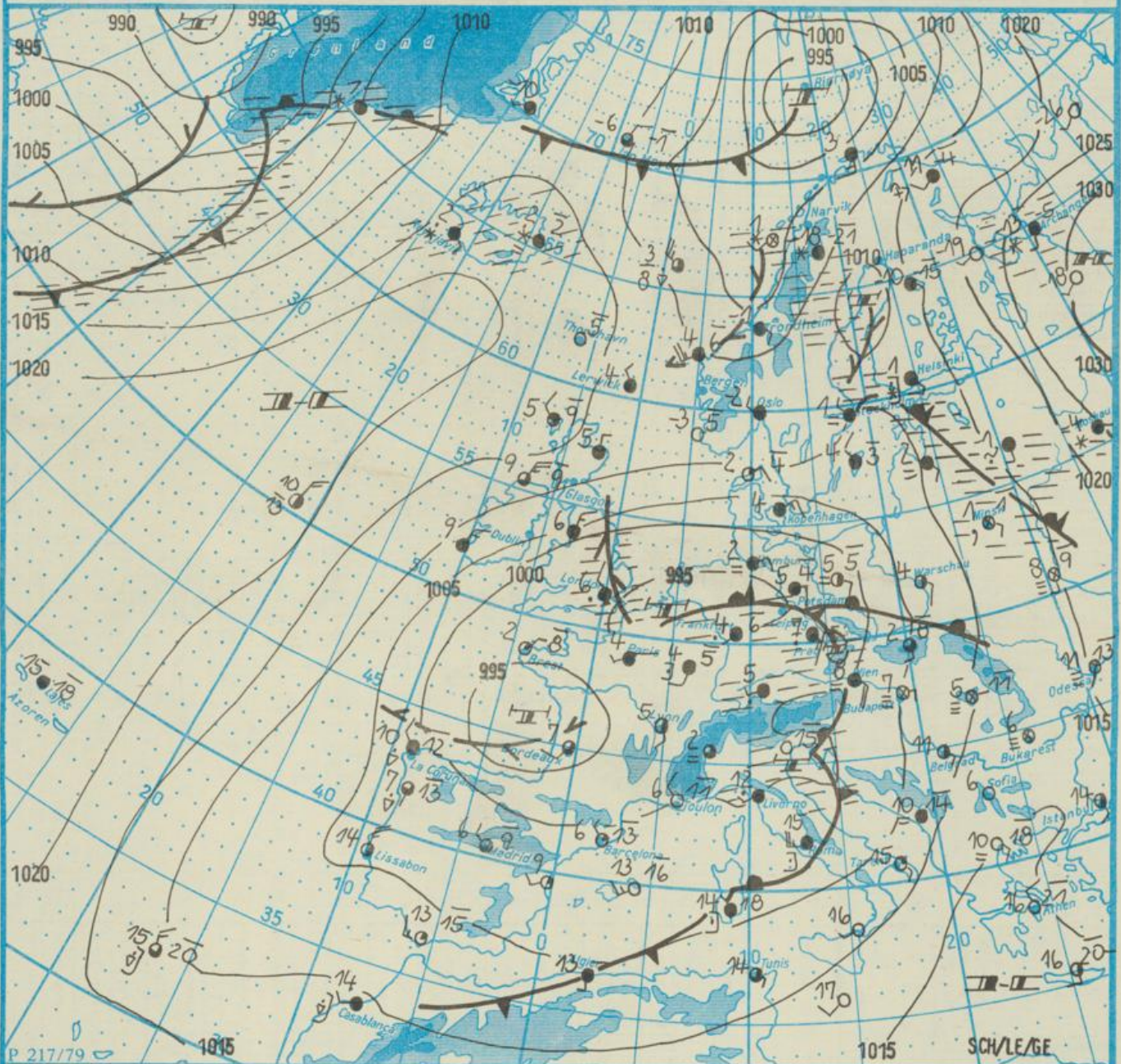
Index 30086

AN (EDV) 603 500

44. Jahrgang

Montag, den 26. November 1990

Nr. 330



Wetterlage

26. 11. 90, 01 Uhr

M 1 : 30 000 000

	Warmfront		Warmluftströmung		= feuchter Dunst		☉ Sprühregen		⬆️ Graupelschauer		○ windstill		○ wolkenlos
	Kaltfront		Kaltluftströmung		= flacher Nebel		• Regen		⬆️ Hagelschauer		⊙ umlaufender Wind		○ heiter
	Okklusion		Niederschlagsgebiet		≡ Nebel		~ Glätteis		⬆️ Regenschauer		↻ Nordost 5 km/h		○ wolkig
	Konvergenzlinie		Hochdruckgebiet		(≡) Nebel in der Umgebung		* Schnee		⬆️ Schneeschauer		↻ Ost 10 km/h		● stark bewölkt
	Hochdruckkeil		10°C Lufttemperatur		12°C Wassertemperatur		+ Schneetreiben bzw. Sandsturm		⚡ Wetterleuchten		↻ Südost 30 km/h		● bedeckt
	Tiefdruckgebiet		20°C Tagesmaximum der Lufttemperatur des Vortages] während der letzten Stunden, Beobachtungstermin z.B. * ≡		⚡ Gewitter		↻ Südwest 100 km/h		⊙ Bedeckung nicht angebar		

Erscheint täglich, nur im Postbezug erhältlich.
 Bestellungen, Abbestellungen und Reklamationen sind an den zuständigen Postzeitungsvertrieb zu richten.

Alle Zeitangaben in MEZ (Mitteleuropäische Zeit)

Station	Höhe über dem Meeresspiegel	gestern						heute																		
		13 Uhr			19 Uhr			01 Uhr			07 Uhr															
		Windrichtung und Windgeschwindigkeit	Maximum der Windstärken 215m/s 07 Uhr bis 13 Uhr	Weiter 13 Uhr Weiterverlauf 07 Uhr bis 13 Uhr	Lufttemperatur	Taupunkttemperatur	Windrichtung und Windgeschwindigkeit	Maximum der Windstärken 215m/s 13 Uhr bis 19 Uhr	Weiter 19 Uhr Weiterverlauf 13 Uhr bis 19 Uhr	Lufttemperatur	Taupunkttemperatur	Windrichtung und Windgeschwindigkeit	Maximum der Windstärken 215m/s 01 Uhr bis 07 Uhr	Weiter 07 Uhr Weiterverlauf 01 Uhr bis 07 Uhr	Lufttemperatur	Taupunkttemperatur										
Boltenhagen	15	F	7	•	3	2	E	10	•	2	1	ENE	12	16	•	4	1	E	7	16	•	•	•	5	1	
Warnemünde	4	F	4	•	1	0	E	6	•	2	1	ENE	6	•	•	4	1	ENE	4	•	•	•	•	6	2	
Arkona	42	F	5	•	6	4	E	10	20	•	7	4	E	20	26	•	7	4	E	18	27	•	•	•	7	3
Putbus	40	F	4	•	5	2	E	7	•	4	1	ENE	8	15	•	5	2	ENE	7	•	•	•	•	6	1	
Greifswald	2	F	2	•	2	1	E	3	•	1	0	ENE	5	•	•	4	1	ENE	5	•	•	•	•	6	2	
Boizenburg	45	F	6	•	1	2	ENE	7	•	1	2	ENE	8	•	•	3	2	ENE	4	15	•	•	•	4	2	
Schwerin	59	F	4	•	3	2	E	7	•	1	1	E	6	•	•	2	1	E	3	•	•	•	•	4	1	
Marnitz	81	F	3	•	3	3	ENE	6	•	2	1	ENE	6	•	•	4	1	NE	2	•	•	•	•	4	1	
Teterow	46	F	4	•	1	0	E	6	•	1	0	ENE	8	•	•	3	0	ENE	4	•	•	•	•	4	1	
Neubrandenburg	81	F	6	•	0	0	ENE	9	•	2	0	NE	10	•	•	3	0	NE	5	•	•	•	•	4	1	
Ueckermünde	1	ESE	2	•	1	0	E	6	•	3	0	ENE	7	•	•	4	1	ENE	4	•	•	•	•	4	0	
Seehausen/Altmark	21	E	6	•	2	0	E	8	•	3	1	E	7	•	•	4	1	U	1	•	•	•	•	5	1	
Gardelegen	47	ENE	4	•	2	2	E	6	•	3	3	E	6	•	•	5	3	C	•	•	•	•	•	4	2	
Magdeburg	79	ENE	3	•	3	3	ENE	6	•	3	1	E	3	•	•	5	1	SSW	2	•	•	•	•	4	1	
Wernigerode	234	E	4	•	1	4	E	2	•	1	3	U	1	•	•	2	2	SE	2	•	•	•	•	3	3	
Brocken	1142	E	20	26	0	8	ENE	16	28	•	3	0	SE	13	25	•	2	0	SW	17	21	•	•	•	2	0
Neuruppin	38	E	5	•	1	1	E	7	•	4	1	ENE	6	•	•	5	2	ENE	2	•	•	•	•	5	2	
Potsdam	81	F	5	•	1	0	E	8	•	4	2	E	6	•	•	5	2	U	1	•	•	•	•	4	1	
Berlin-Alex	38	-	-	•	2	1	-	-	•	5	3	-	-	•	•	6	3	-	-	•	•	•	•	6	3	
Berlin-Schönefeld	47	F	6	•	2	0	ENE	8	•	4	1	ENE	6	•	•	5	1	U	1	•	•	•	•	4	1	
Angermünde	56	F	4	•	2	1	E	9	•	4	1	ENE	6	•	•	5	1	ENE	2	•	•	•	•	4	1	
Lindenberg	98	ESE	4	•	2	0	E	6	•	4	2	E	4	•	•	5	2	S	2	•	•	•	•	6	2	
Frankfurt/Oder	21	E	2	•	3	1	E	5	•	5	2	E	1	•	•	5	2	C	•	•	•	•	•	4	-	
Harzgerode	403	E	5	•	1	2	NE	6	•	0	0	SE	2	•	•	1	0	SW	4	•	•	•	•	1	1	
Artern	164	ENE	7	•	2	2	ENE	8	16	•	2	2	U	1	•	3	1	U	1	•	•	•	•	2	1	
Wittenberg	105	NE	5	•	1	1	ENE	8	•	4	2	ENE	3	•	•	5	2	SW	3	•	•	•	•	4	1	
Leipzig-Schkeuditz	131	E	6	•	3	3	E	8	•	3	2	C	15	•	•	4	2	SW	3	•	•	•	•	3	2	
Oschatz	150	ESE	5	•	4	2	ENE	6	•	3	1	C	•	•	•	5	1	WSW	5	•	•	•	•	4	2	
Doberlug-Kirchhain	97	E	6	•	1	2	ENE	7	•	4	2	ENE	3	•	•	5	2	S	2	•	•	•	•	5	1	
Cottbus	69	E	4	•	3	1	E	5	•	5	2	E	5	•	•	6	3	S	3	•	•	•	•	7	3	
Leinefelde	356	ENE	8	•	2	4	E	10	15	•	1	2	SE	3	15	•	2	1	C	•	•	•	•	2	1	
Erfurt-Bindersleben	312	NNE	5	•	2	3	NNE	5	•	2	1	SE	3	•	•	1	1	S	2	•	•	•	•	2	2	
Meiningen	450	E	3	•	3	5	NW	2	•	2	4	SE	3	•	•	1	2	SSE	3	•	•	•	•	2	2	
Schmücke	937	E	4	•	1	4	E	5	•	-2	0	SW	5	•	•	0	1	SW	7	•	•	•	•	-1	0	
Sonneberg-Neufang	626	NE	10	16	3	7	N	7	16	•	2	2	N	3	•	2	2	SW	3	•	•	•	•	1	0	
Gera-Leumnitz	311	ENE	6	•	3	4	ENE	6	•	4	3	U	1	•	•	1	1	SW	5	•	•	•	•	3	2	
Plauen	386	S	5	•	3	5	C	•	•	3	3	E	2	•	•	2	2	SSW	3	•	•	•	•	3	2	
Chemnitz	418	ESE	5	•	2	4	NW	2	•	4	3	WSW	3	•	•	3	2	WSW	5	•	•	•	•	4	2	
Fichtelberg	1213	ESE	14	21	4	0	E	17	26	•	-1	0	S	16	25	•	1	1	WSW	12	20	•	•	•	-0	0
Oresden-Klotzsche	222	ESE	4	•	5	4	ENE	3	•	3	3	C	•	•	•	8	5	N	3	•	•	•	•	5	2	
Zinnwald-Georgenfeld	877	ESE	12	•	-1	0	SSE	13	17	•	1	0	S	10	•	2	1	N	4	•	•	•	•	2	0	
Görlitz	237	ENE	5	•	-0	0	ENE	4	•	3	1	NE	3	•	•	5	2	SW	5	•	•	•	•	8	3	

Meteorologische Beobachtungswerte

* Zeitangaben in Ortszeit

Station	Höhe über dem Meeresspiegel	Wetter gestern 13 Uhr	Niederschlagshöhe gestern 07 Uhr bis 19 Uhr	Maximum der Lufttemperatur gestern 07 Uhr bis 19 Uhr	Niederschlagshöhe gestern 19 Uhr bis heute 07 Uhr	Minimum der Lufttemperatur gestern 19 Uhr bis heute 07 Uhr	Station	Höhe über dem Meeresspiegel	Wetter gestern 13 Uhr	Niederschlagshöhe gestern 07 Uhr bis 19 Uhr	Maximum der Lufttemperatur gestern 07 Uhr bis 19 Uhr	Niederschlagshöhe gestern 19 Uhr bis heute 07 Uhr	Minimum der Lufttemperatur gestern 19 Uhr bis heute 07 Uhr
Moskau	156	•	•	4	2	-5	Bukarest	94	•	•	11	•	4
Leningrad	4	•	•	8	1	-8	Constanța	31	•	•	15	•	6
Kiew	179	•	00	9	•	8	Sofia	595	•	04	12	•	2
Taschkent	428	•	•	16	•	1	Varna	43	•	•	20	02	8
Irkutsk	485	•	•	•	•	•	Rom	2	•	1	19	9	13
Warschau	106	•	•	6	•	3	Wien	183	•	•	11	•	8
Gdansk	149	•	•	5	00	-	Genf	430	•	10	3	02	0
Jelenia Gora	342	•	•	9	•	6	München	530	•	•	7	08	3
Prag	380	•	•	4	1	2	Köln	91	•	00	7	00	5
Cheb	474	•	•	3	05	2	Bremen	3	•	•	5	6	2
Brno	238	•	•	9	05	6	Paris	89	•	07	6	•	6
Poprad	718	•	•	8	•	1	Rotterdam	-4	•	00	6	1	1
Budapest	139	•	•	9	01	5	London	24	•	•	9	4	5
Szeged	83	•	•	12	•	8	Oslo	204	•	•	0	•	-8
Belgrad	96	•	•	15	•	•	Stockholm	15	•	10	2	•	0

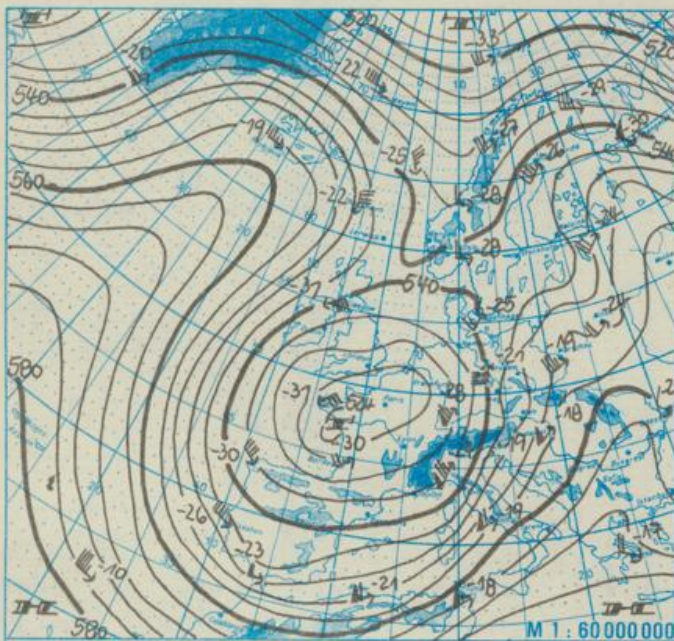
Station	gestern					gestern bis heute				heute
	Tagesmittel der Lufttemperatur	Abweichung des Tagesmittels der Lufttemperatur vom Normalwert	Maximum der Lufttemperatur 07 Uhr bis 19 Uhr	Sonnenscheindauer	Niederschlagshöhe 07 Uhr bis 19 Uhr	Niederschlagshöhe 07 Uhr bis 07 Uhr	Minimum der Lufttemperatur 19 Uhr bis 07 Uhr	Minimum der Lufttemperatur am Boden 19 Uhr bis 07 Uhr	Schneehöhe 07 Uhr	
Boltenhagen	1,9	-1,5	3	0,4	.	03	1	1	.	
Warnemünde	0,7	-2,8	2	0,0	.	00	2	1	.	
Arkona	5,5	2,0	7	4,6	.	00	6	5	.	
Putbus	3,3	0,5	5	-	.	.	3	2	.	
Greifswald	0,7	-2,0	2	0,0	.	.	1	1	.	
Boizenburg	0,6	-2,1	2	0,0	.	1	1	1	.	
Schwerin	1,2	-1,4	4	2,1	.	1	0	-0	.	
Marnitz	1,2	-1,2	3	-	.	3	2	0	.	
Teterow	0,7	-1,8	1	0,0	.	00	1	-1	.	
Neubrandenburg	0,6	-1,6	2	0,0	.	00	2	2	.	
Ueckermünde	0,8	-1,7	3	-	.	.	3	1	.	
Seehausen/Altmark	1,0	-1,5	3	0,0	.	2	3	3	.	
Gardelegen	1,1	-1,5	3	-	.	03	3	3	.	
Magdeburg	1,7	-1,1	4	3,4	.	02	3	3	.	
Wernigerode	1,6	-1,3	4	-	.	02	1	-1	7	
Brocken	-1,9	-0,6	1	3,1	.	1	-4	-4	35	
Neuruppin	1,8	-0,6	4	0,0	00	02	4	3	.	
Potsdam	0,9	-1,2	4	0,0	.	.	4	2	.	
Berlin-Alex	2,2	-1,6	5	-	.	.	5	-	.	
Berlin-Schönefeld	1,1	-1,1	4	-	.	00	4	3	.	
Angermünde	1,0	-1,2	4	0,0	.	.	4	3	.	
Lindenberg	1,6	-0,5	4	0,0	.	00	4	3	.	
Frankfurt/Oder	1,9	-0,5	5	-	.	.	3	4	.	
Harzgerode	-0,5	-1,6	3	-	.	00	-0	-1	6+	
Artern	1,1	-1,3	3	0,0	.	00	2	2	.	
Wittenberg	1,2	-1,0	4	3,3	.	02	4	3	.	
Leipzig-Schkeuditz	1,5	-1,2	4	3,2	.	04	3	1	.	
Oschatz	1,7	-1,5	5	3,0	.	02	2	1	.	
Doberlug-Kirchhain	1,4	-0,8	4	-	.	00	4	3	.	
Cottbus	1,9	-0,7	5	0,0	.	05	5	4	.	
Leinefelde	0,4	-1,1	2	0,9	.	01	1	0	++	
Erfurt-Bindersleben	1,9	0,3	3	0,7	.	.	1	-1	1+	
Meiningen	0,8	0,8	4	0,0	.	.	1	1	.	
Schmucke	-0,9	1,6	1	0,0	.	.	-2	-3	17	
Sonneberg-Neulang	1,7	2,2	4	0,0	.	.	0	0	++	
Gera-Leumnitz	1,6	-0,2	4	1,6	.	04	1	0	.	
Plauen	2,0	0,7	4	0,6	.	00	1	-1	.	
Chemnitz	3,2	1,7	5	1,9	.	1	2	1	.	
Fichtelberg	-2,6	-0,4	-1	0,5	.	1	-1	-5	16	
Dresden-Klotzsche	3,9	1,7	6	1,8	.	04	3	3	.	
Zinnwald-Georgenfeld	-0,5	1,8	1	0,0	.	3	1	1	4+	
Görlitz	1,0	-1,0	3	2,4	.	03	3	2	.	

Klimadaten von Potsdam für den 26. November				
	Jahr	Wert		
höchstes Tagesmaximum der Lufttemperatur seit 1893	1960	13,3		
tiefstes Tagesminimum der Lufttemperatur seit 1893	1920	-9,1		
mittleres Tagesmaximum der Lufttemperatur (1951 bis 1980)		5,1		
mittleres Tagesminimum der Lufttemperatur (1951 bis 1980)		0,3		
Weitere Beobachtungswerte von Potsdam von gestern				
Tagesmittel der relativen Luftfeuchte		94		
Anzahl der Stunden mit einer relativen Luftfeuchte unter 70 %		0		
niedrigster Stundenwert der relativen Luftfeuchte		87		
Anzahl der Stunden mit Niederschlag		0		
Tagessumme der Globalstrahlung gestern				
Potsdam		112		
Wahsedorf bei Dresden		757		
Luftdruck auf Meereshöhe reduziert				
Termin	Warnemünde	Potsdam	Dresden-K.	Erfurt-B.
gestern 13Uhr	1003,9	1001,9	1000,7	997,0
gestern 19Uhr	1003,2	998,4	996,2	993,8
heute 01Uhr	1001,1	995,7	995,3	995,5
heute 07Uhr	999,4	997,8	999,2	999,1
Temperaturen im Boden heute 07 Uhr				
	Schwerin	Potsdam	Magdeburg	Erfurt-B
5 cm	3,1	2,4	3,4	0,8
10 cm	3,3	2,5	3,4	1,2
20 cm	4,0	2,7	3,9	2,4
50 cm	5,8	4,1	5,9	4,8
100 cm	8,4	6,9	8,6	8,7
Astronomisch mögliche Sonnenscheindauer (Tageslänge zwischen Sonnenauf- und -untergang)				
54°N	52°30'N	51°N		
8,0	8,2	8,4		
Hinweise und Erläuterungen				
Alle aktuellen Werte sind vorläufig				
Einheiten				
Wind:	C (Calm) = Windstille	Niederschlagshöhe und Verdunstungshöhe	mm	
	U = schwache, umlaufende Winde	Schneehöhe	cm	
Niederschlagshöhe:	- = kein Niederschlag	Temperatur	°C	
	00 = weniger als 0,05 mm	Abweichung der Lufttemperatur vom Normalwert	K	
	01 = 0,1 mm usw.	Taupunkttemperatur-differenz	K	
	02 = 0,2 mm usw.	Luftdruck	hPa	
	1 = 1,0 bis 1,4 mm	Windgeschwindigkeit	m/s	
	7 = 1,5 bis 2,4 mm usw.	Relative Luftfeuchte	%	
Schneehöhe:	- = kein Schnee	Sonnenscheindauer	h	
	1 = 1 cm	Globalstrahlung	J/cm ²	
	2 = 2 cm usw.	Höhe u.d. Meeresspiegel	m	
	+ = Schneedecke durchbrochen			
	++ = Schneeflecken			

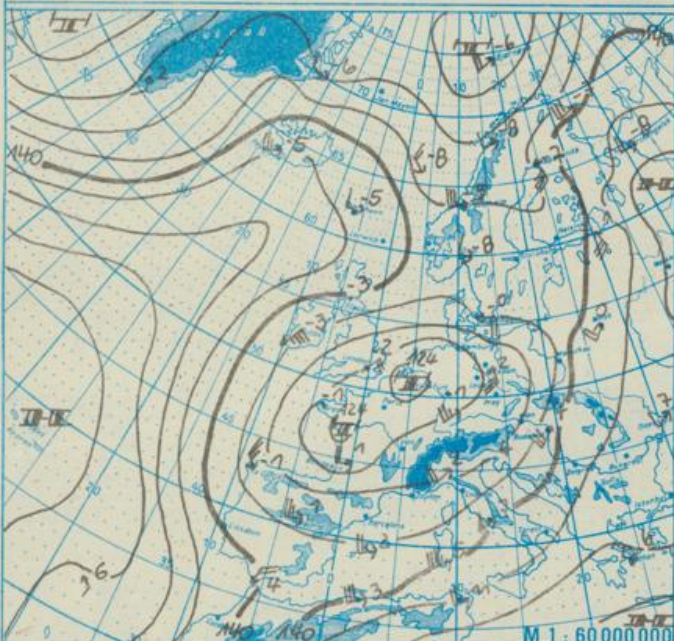
WINTERSPORTMELDUNGEN

von heute 08 Uhr

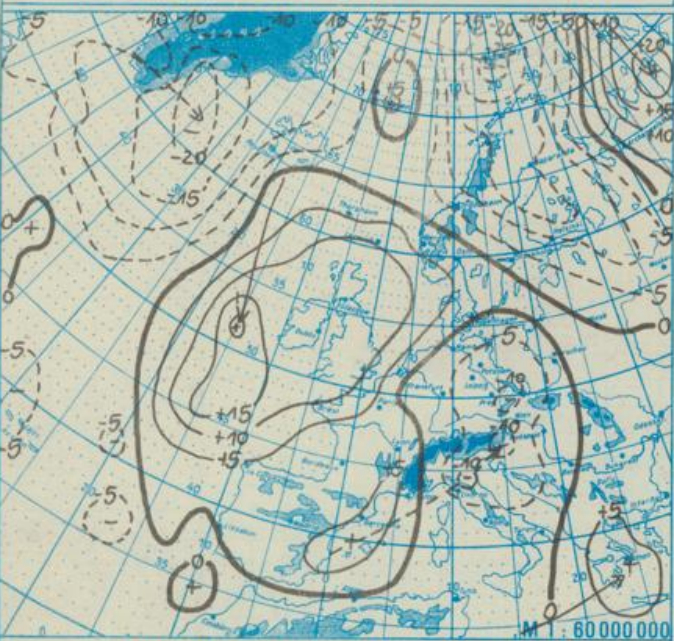
Ort	Höhe über dem Meeresspiegel	Schneehöhe	Sportmöglichkeiten	Ort	Höhe über dem Meeresspiegel	Schneehöhe	Sportmöglichkeiten	Ort	Höhe über dem Meeresspiegel	Schneehöhe	Sportmöglichkeiten
Hasselfelde	460	8	stellenw.	Prädad	1490	2	liegen	Gütsch	2290	147	
Schierke	610	11	möglich	Kasprowy wizer	1990	26	nicht vor!				
Wernigerode	240	5	stellenw.	Wasserkuppe	920	7					
Kl. Inselsberg	730	11	stellenw.	Kahler Asten	840	14					
Spießbergshaus	710	15	gut	Marienberg	550	5					
Oberhof	820	12	stellenw.	Kl. Feldberg	800	9					
Schmiedefeld/R.	720	10	stellenw.	Feldberg	1490	31					
Neuhaus/R.	820	8	stellenw.	Wendelstein	1740	12					
Steinheid	810	6	stellenw.	Zugspitze	2960	120					
Fichtelberg	1210	16	möglich	Brenner	1400	40					
Chopok	2010	40	möglich	Lienz	650	12					
Lomnicky Stit	2630	61	möglich	Villacheralpe	2140	64					
Sniezka	1600	17	Weitere	Sonnblick	3100	290					
Labska bouda	1300	25	Angaben	Feuerkogel	1600	10					



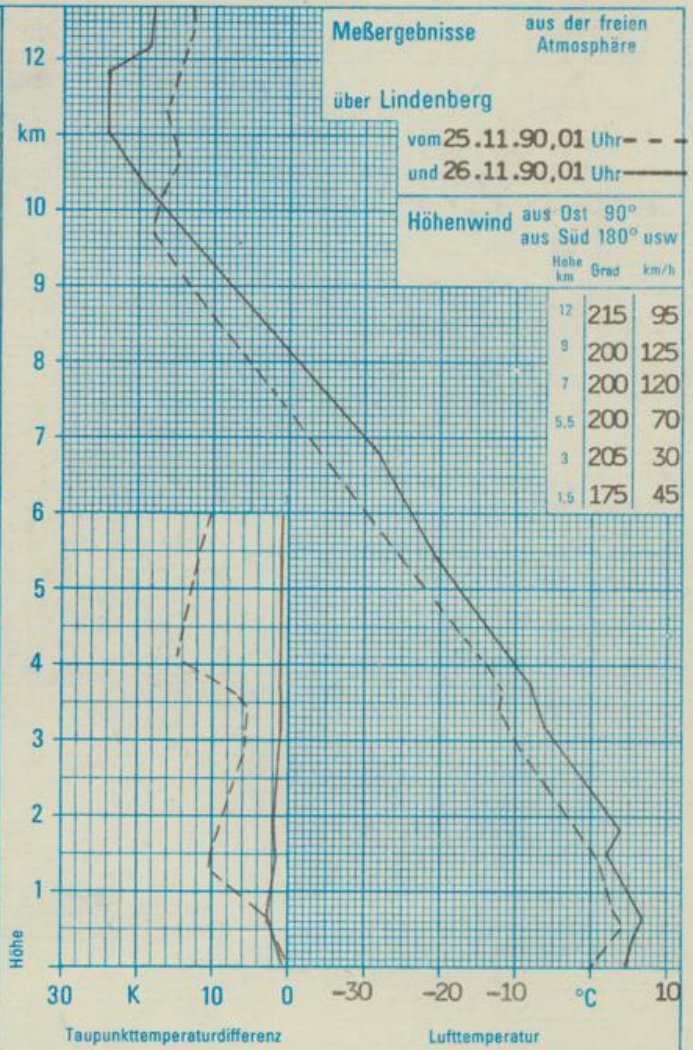
Absolute Topographie 500 hPa in geopotentiellen Dekameter 01 Uhr



Absolute Topographie 850 hPa in geopotentiellen Dekameter 01 Uhr



24 std. Luftdruckänderung seit Vortag 01 Uhr in hPa



WETTERLAGE UND WETTERENTWICKLUNG

Schon seit letzter Woche befindet sich über Westeuropa ein markanter Höhentrog, aus dem sich dann ein abgeschlossenes Höhentief entwickelte. Es ist auch heute noch gut ausgeprägt und hat sich seit gestern etwas nach Süden zur Biskaya-küste verlagert. An seiner Vorderseite hat sich in der nordwärts geführten Warmluft (vgl. auch Radiosondenaufstieg von Lindenberg) ein Randtief verstärkt, das in der vergangenen Nacht von Süden her mit Niederschlägen auf Deutschland übergriff. Es wird erwartet, daß es infolge der großen Temperaturgegensätze an der Ostflanke dieses Tiefs in der Folgezeit zur Bildung weiterer Randtiefs kommen wird, die aber dann auf einer östlicheren Zugbahn nach Norden ziehen. Damit besteht die Möglichkeit, daß sich in den nächsten Tagen mit einer bodennahen östlichen bis nördlichen Strömung kältere Luftmassen in Mitteleuropa durchsetzen. Die dann noch auftretenden Niederschläge können besonders nach Wochenmitte auch im Tiefland als Schnee fallen. Zum Wochenende wird es mit der Annäherung eines Hochdruckgebietes zur Wetterberuhigung kommen. Bei nächtlichem Aufklaren wird leichter Frost auftreten.

Voß.