

Wetterkarte

des Deutschen Wetterdienstes

D 7311 A

Amtsblatt der Wetterämter Frankfurt am Main, Freiburg i. Br., München, Nürnberg, Stuttgart u. Trier

Erscheint täglich
Preis monatl. DM 9,60
Nur Postbezug

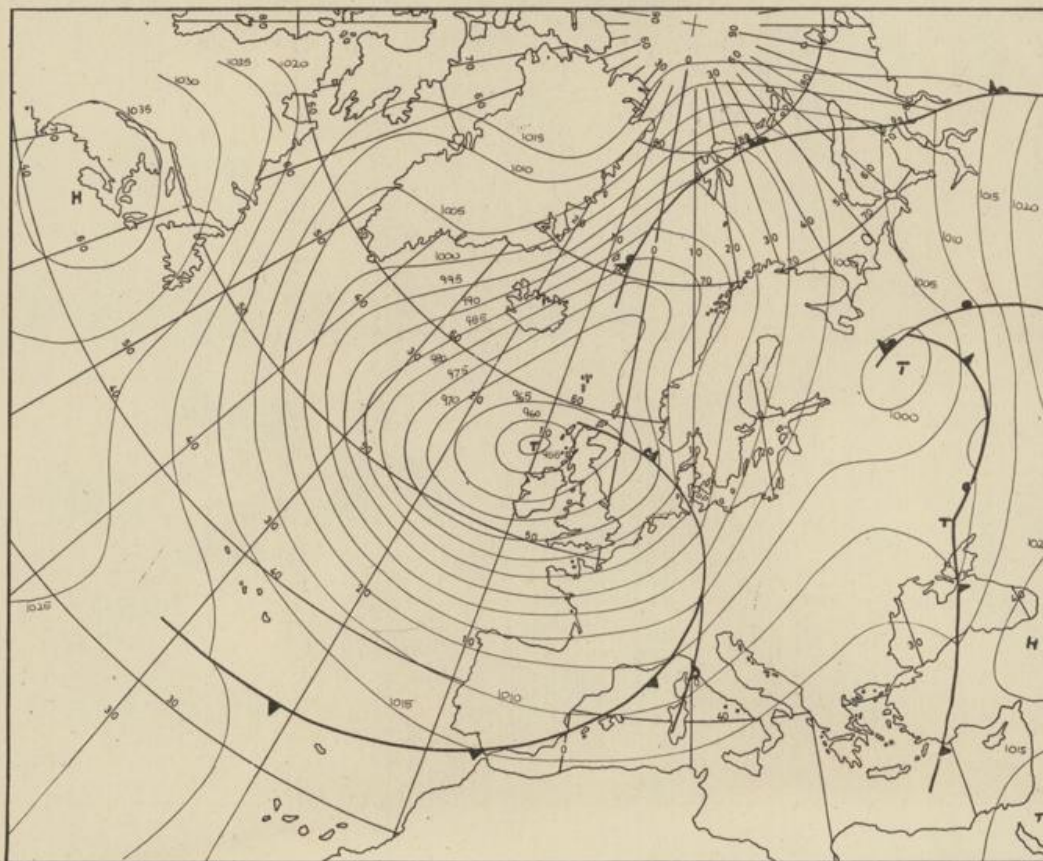
Druck u. Verlag: Wetteramt Frankfurt
605 Offenbach (M), Frankfurter Str. 135
Tel. (0611) 8062281

Bei unregelmäßiger Lieferung
sind Beschwerden immer an
das Zustellpostamt zu richten

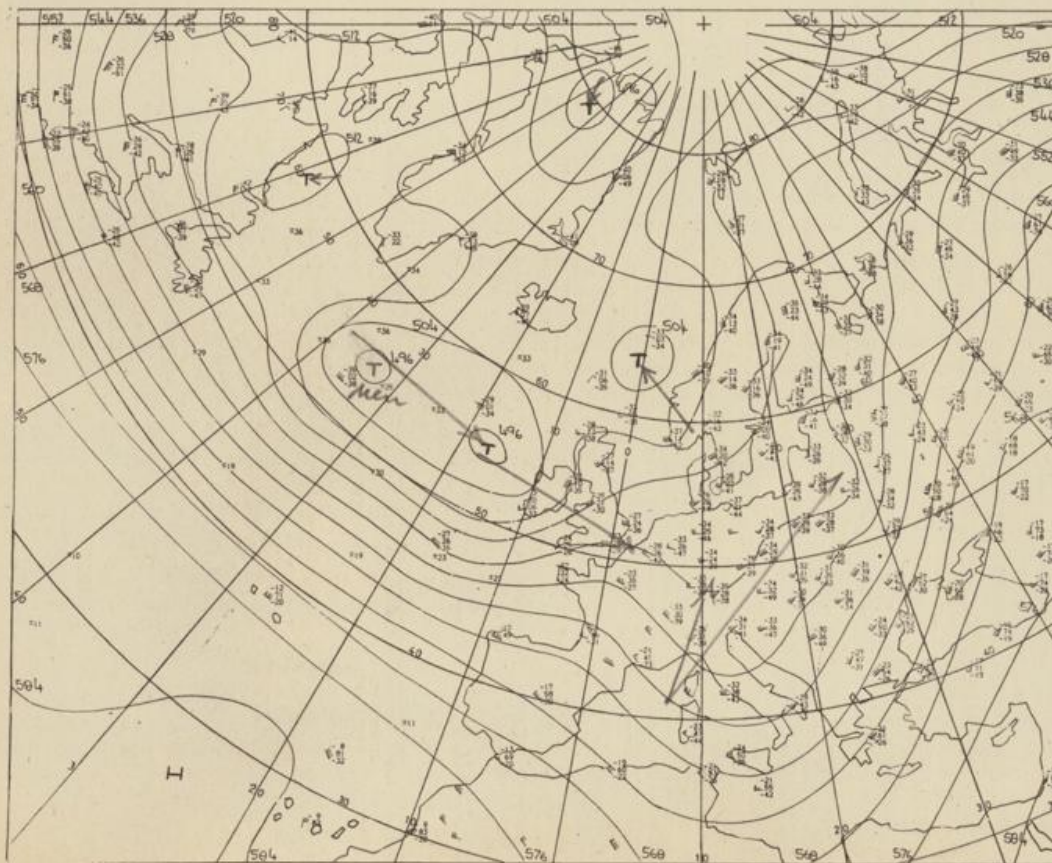
Jahrgang

Montag, den 6. Dezember 1976

Nummer 341



Bodenwetterkarte
Vorhersage
für den
7.12. 01 Uhr



Höhenwetterkarte
(Absolute Topographie 500 mb
entsprechend ca. 5500 m Höhe)
vom
6.12. 01 Uhr

Maßstab 1 : 60 Mill.

Wettermeldungen vom 6. Dezember 1976 7 Uhr

Station	Höhe NN	Wetter	Wind in km/h	Temperatur °C						Sonnenscheind. gestern in Stdn.	Niederschlag in 24 Stdn. mm	Schneehöhe cm
				in 2m Höhe	Taupunkt	höchste gestern	Mittel gestern	Tiefstwert 2m Höhe	der Nacht am Boden			
Kassel	158	bedeckt	SSE 5	2	-0	4	0.1	-2	-4	3.2	-	
Gießen	186	bedeckt	SE 22	2	0	3	1.0	-0	-4	2.6	0.1	
Bad Hersfeld	212	bedeckt	S 7	2	0	3	0.6	-1	-3	0.2	1	
Wasserkuppe	921	in Wolken	W 27	-3	-3	-2	-3.2	-5	-6	-	1	13
Kl. Feldberg/Taun.	805	in Wolken	S 11	-2	-2	-2	-2.3	-2	-3	1.9	0.2	9
Frankfurt-Flugh.	110	Nieselregen	SSW 16	2	1	4	2.6	2	0	1.6	0.4	
Offenbach/Main	99	bedeckt	S 7	2	1	5	2.8	2	0	1.7	2	
Darmstadt	133	bedeckt	S 27	3	1	4	2.7	3	-1	1.1	1	
Nürnberg	626	bedeckt	S 22	-1	-2	-1	-1.8	-1	-2	2.7	-	2
Koblenz	96	bedeckt	SSW 9	4	-1	5	3.0	2	x	2.6	0.0	
Bad Marienberg	547	bedeckt	SSE 22	-1	-1	0	-1.4	-2	-3	3.4	-	5
Trier-Petrisberg	265	bedeckt	S 27	1	-2	2	1.5	1	-1	0.9	0.1	
Deuselbach	479	bedeckt	S 22	-0	-3	1	0.0	-1	-2	1.5	0.2	4
Neustadt/Weinstr.	163	wolkig	SSW 13	1	0	5	2.8	1	-0	1.8	0.2	
Weinbiet	553	x	x	x	x	x	x	x	x	x	x	
Tholey	396	wolkig	S 11	-0	-2	1	0.2	-0	-1	3.3	0.1	3
Saarbrücken-Flugh.	322	bedeckt	SE 9	0	-2	4	1.5	-0	-1	1.6	1	
Öhringen	276	wolkig	SSW 5	2	-2	4	1.8	1	-1	2.6	1	Reste
Stuttgart	305	heiter	S 9	2	-3	4	2.4	2	x	1.4	0.0	
Stuttgart-Echterd.	396	heiter	SSW 4	-0	-2	4	1.3	-1	-3	x	0.0	
Stätten	734	heiter	SSW 22	-3	-5	-0	-1.7	-3	-5	1.9	0.4	12
Freudenstadt	797	bedeckt	SE 2	-4	-4	-1	-1.2	-4	-5	2.7	2	31
Klippeneck	973	bedeckt	SSE 14	-5	-6	-1	-2.3	-5	-6	3.7	0.0	12
Ulm	522	heiter	SW 5	-3	-6	3	-0.5	-3	-7	4.5	1	1
Mannheim	97	bedeckt	SSW 13	2	1	6	2.9	2	1	1.8	2	
Karlsruhe	114	bedeckt	SSE 2	2	-0	6	3.4	2	0	1.7	1	
Freiburg	269	wolkig	SE 16	2	-4	6	3.5	2	-2	3.8	0.4	
Feldberg/Schw.	1486	bedeckt	SSW 49	-8	-10	-5	-6.3	-8	-10	1.1	4	39
Konstanz	443	wolkig	SE 4	-1	-3	5	1.4	-2	-5	4.6	1	1
Friedrichshafen	401	heiter	E 7	-1	-5	6	2.0	-2	-6	4.3	0.0	Reste
Würzburg	259	bedeckt	S 11	1	-0	4	1.7	0	-1	1.1	0.1	
Bad Kissingen	224	bedeckt	SSE 7	2	-1	2	1.1	0	-2	1.1	3	
Bamberg	239	bedeckt	S 13	1	-1	2	0.6	-0	-3	0.2	0.2	
Coburg	337	bedeckt	S 11	0	-1	2	0.3	-0	-0	0.3	0.5	Fl ecken
Hof	567	bedeckt	SSE 13	-1	-3	0	-0.8	-2	-4	-	0.4	1
Nürnberg-Flugh.	319	heiter	SE 9	-0	-2	2	-0.4	-2	-4	0.7	0.0	
Weiden	438	heiter	S 9	-2	-4	1	-0.5	-2	-3	-	0.1	Reste
Ansbach	413	x	x	x	x	x	x	x	x	x	x	
Weissenburg/Bay.	422	heiter	S 13	-0	-3	2	0.3	-1	-3	0.7	0.0	Reste
Regensburg	376	heiter	SSE 7	-3	-4	1	-1.0	-3	-5	0.2	0.2	
Augsburg	477	heiter	SSW 13	-3	-6	3	0.5	-3	-3	3.7	0.0	Reste
München-Riem	529	heiter	S 7	-5	-6	4	-1.2	-5	-9	4.0	-	
Mühdorf	401	wolkenlos	ENE 2	-5	-5	4	-1.1	-5	-8	5.1	-	
Passau	409	Nebel	WSW 2	-4	-5	3	-1.0	-5	-4	2.8	0.0	
Gr. Falkenstein	1307	in Wolken	WSW11	-6	-7	-4	-5.4	-6	-8	-	0.4	37
Kempten	705	heiter	ESE 5	-7	-9	2	-2.5	-7	-10	5.8	0.1	6
Oberstdorf	810	heiter	still	-11	-13	2	-4.4	-11	-15	4.4	-	26
Garmisch-Partenk.	719	heiter	still	-11	-12	-1	-6.8	-11	-17	4.5	-	10
Zugspitze	2960	heiter	SW 58	-16	-21	-16	-15.6	-17	x	6.5	0.3	190
Hohenpeißenberg	977	heiter	SSE 11	-4	-8	1	-2.2	-4	-10	5.9	0.0	8
Wendelstein	1832	heiter	SE 22	-8	-12	-5	-7.1	-9	-13	4.4	0.0	120

Auskünfte und Beratungen erteilen:

Land Hessen
Wetteramt **Frankfurt**
6050 Offenbach/Main
Frankfurter Str. 135
Tel. (0611) 80 62 408

Land Baden-Württemberg Ostteil
Wetteramt **Stuttgart**
7000 Stuttgart 1
Alexanderstr. 112
Tel. (0711) 24 73 51

Land Bayern Nordteil
Wetteramt **Nürnberg**
8500 Nürnberg
Hochhaus am Plärrer 43
Tel. (0911) 26 12 00

Land Rheinland-Pfalz u. Saarland
Wetteramt **Trier**
5500 Trier
Petrisberg
Tel. (0651) 4 50 45

Land Baden-Württemberg Westteil
Wetteramt **Freiburg**
7800 Freiburg 1
Stefan-Meier-Str. 4
Tel. (0761) 31 51 11

Land Bayern Südteil
Wetteramt **München**
8000 München 2
Bavariaring 10/III
Tel. (089) 53 01 23

Fernsprechanagedienst:

Wähle im Ortsnetz

Allgemeiner Wetterbericht... Ruf-Nr. 11 64 oder 0 11 64

Reisewetter-Wintersport... Ruf-Nr. 11600 oder 0 11600

Straßenzustandsbericht... Ruf-Nr. 11 69 oder 0 11 69

Abweichende Rufnummern bitte dem amtlichen Fernsprechbuch entnehmen.

Wettermeldungen vom 6. Dezember 1976 07 Uhr

Station	Höhe NN	Wetter	Wind in km/h	Temperatur °C						Sonnenschein. gestern in Stdn.	Niederschlag in 24 Stdn. mm	Schneehöhe cm
				in 2m Höhe	Taupunkt	höchste gestern	Mittel gestern	Tiefstwert 2m Höhe	der Nacht am Boden			
Berlin	50	heiter	S 9	-2	-3	3	0.8	-2	-5	5.1	-	
Schleswig	43	bedeckt	S 14	2	0	2	1.6	1	1	-	3	
Hamburg	16	wolkenlos	SSE16	1	-0	3	1.6	0	-3	0.3	-	
Bremen	3	heiter	S 14	-0	-2	2	1.4	-1	-3	0.3	-	
Hannover	55	heiter	S 13	-1	-2	3	0.2	-2	-6	5.4	-	
Essen	154	wolkig	S 18	2	-1	3	0.2	-1	-2	3.9	-	

Ausland

Station	Wetter	Wind in km/h	Temperatur °C		Station	Wetter	Wind in km/h	Temperatur °C	
			7 Uhr	höchste gestern				7 Uhr	höchste gestern
Athen	heiter	WSW22	11	19	Paris	bedeckt	S 31	3	4
Bukarest	Nebel	still	2	9	Rom	Regen	E 7	7	13
Kopenhagen	bedeckt	SSW14	3	4	Stockholm	heiter	S 11	2	5
London	x	x x	x	4	Warschau	Nebel	S 5	-3	1
Madrid	bedeckt	still	8	8	Wien	Nebel	SE 11	-2	6
Moskau	bedeckt	SW 11	1	1	Zürich	bedeckt	E 9	-3	3

Luftdruckwerte von 7 Uhr

Station	Barom. Höhe	mm	auf Meereshöhe umgerechnet	
			mm	mb
Kassel	163	734.9	749.9	999.8
Trier	273	724.1	749.0	998.6
Offenbach	102	741.0	750.5	1000.5
Bamberg	243	730.2	752.6	1003.4
Saarbrücken-Flugh.	334	719.3	749.8	999.6
Nürnberg	312	724.1	752.7	1003.6
Stuttgart	297	724.8	751.9	1002.5
Freiburg	300	723.6	750.9	1001.1
München-Riem	529	706.2	755.0	1006.6

Erdbodentemperaturen °C von 7 Uhr

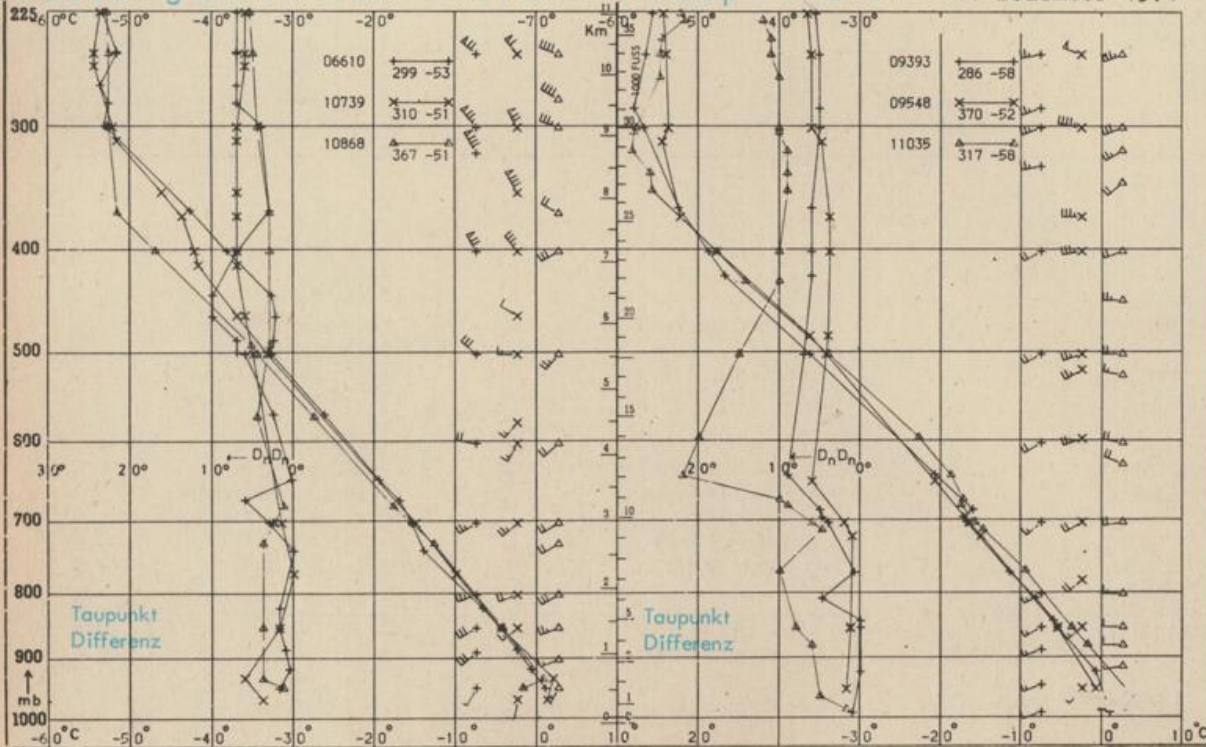
Station	10 cm Tiefe	20 cm Tiefe	50 cm Tiefe	100 cm Tiefe
Gießen	2.4	3.1	4.8	7.1
Trier	2.3	2.6	5.1	7.3
Geisenheim	2.6	3.2	5.3	8.0
Würzburg	1.9	2.9	5.4	7.8
Mannheim	3.5	4.4	6.6	9.1
Öhringen	2.2	3.0	5.6	8.4
Weißenburg	0.4	1.4	4.6	7.1
Freiburg	1.7	3.4	5.9	8.3
München-Riem	0.4	2.0	4.6	6.8
Mühdorf	0.1	1.0	3.4	6.4

Astronomische Daten für den 7. Dezember 1976

Station	Sonne		Mond		Station	Sonne		Mond	
	Aufgang Uhr MEZ	Untergang Uhr MEZ	Aufgang Uhr MEZ	Untergang Uhr MEZ		Aufgang Uhr MEZ	Untergang Uhr MEZ	Aufgang Uhr MEZ	Untergang Uhr MEZ
Frankfurt	08.09	16.24	17.25	08.23	Nürnberg	07.58	16.17	17.18	08.12
Freiburg	08.05	16.36	17.36	08.20	Stuttgart	08.02	16.27	17.27	08.17
München	07.50	16.21	17.21	08.05	Trier	08.17	16.32	17.33	08.31

Mondphase 1 Tag nach Vollmond

Messungen in der freien Atmosphäre am 6. Dezember 1976 01 Uhr MEZ



Kennziffer	Station
06610	Payerne
10739	Stuttgart
10868	München - Ob. Schleißheim
09393	Lindenberg
09548	Meiningen
11035	Wien

Bemerkungen :