

Täglicher Wetterbericht

des Meteorologischen Dienstes der Deutschen Demokratischen Republik

Herausgeber: Meteorologischer Dienst der DDR, Zentrale Wetterdienststelle

1500 Potsdam, Michendorfer Chaussee 23

Fernruf-Sammelnummer 3160, Telex-Nr. 01553Z

Index 30086

Nachdruck, auch auszugsweise, nur mit Quellenangabe gestattet.
Bezugspreis monatlich 4,-M (einschließlich Beilagen) EVP 0,15 M.

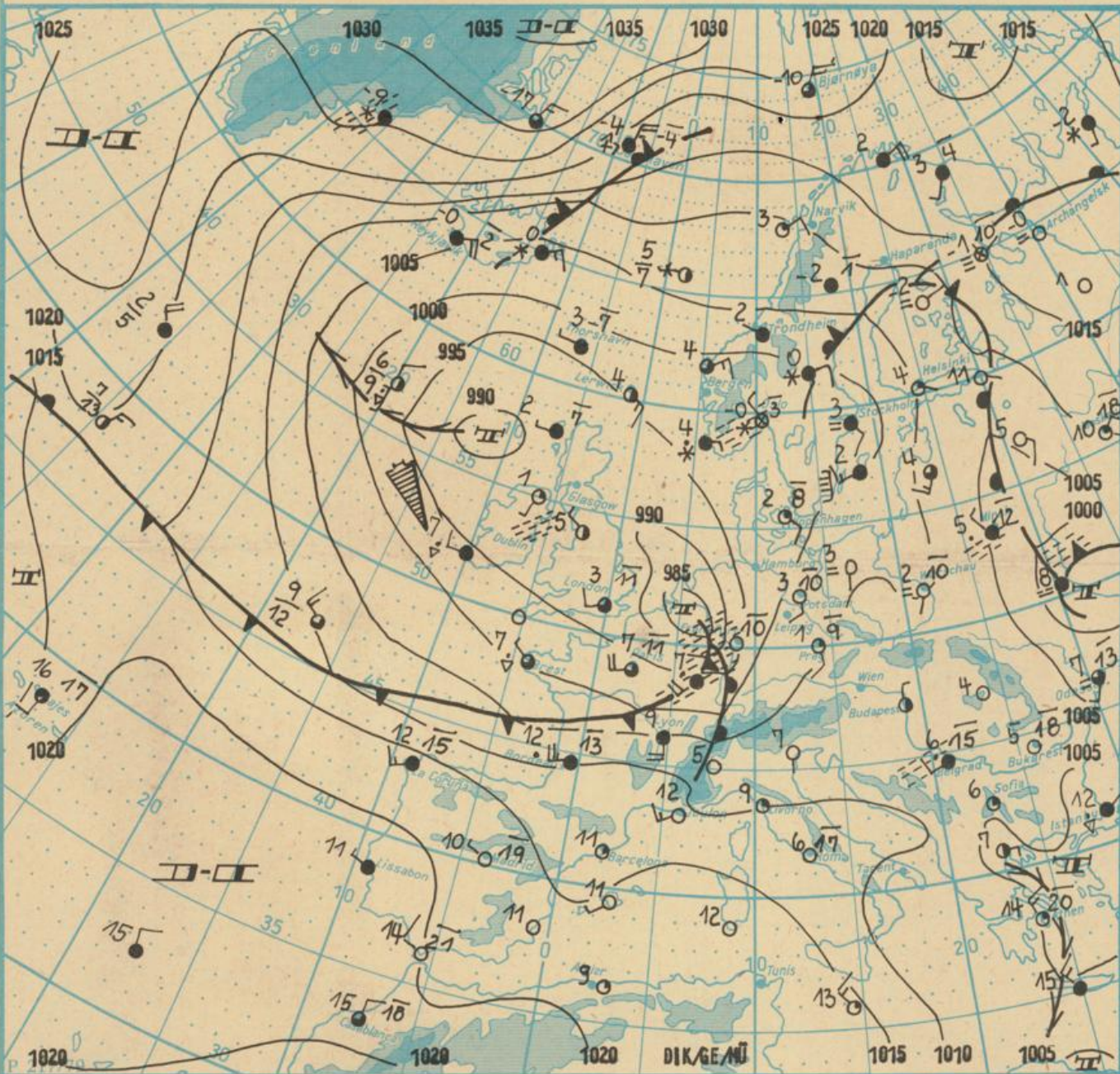
AN (EDV) 603500

Jahrgang

37

Mittwoch, den 6. April 1983

Nr. 96



Wetterlage

06. 04. 83, 01h

M 1 : 30 000 000

Erscheint täglich, nur im Postbezug erhältlich

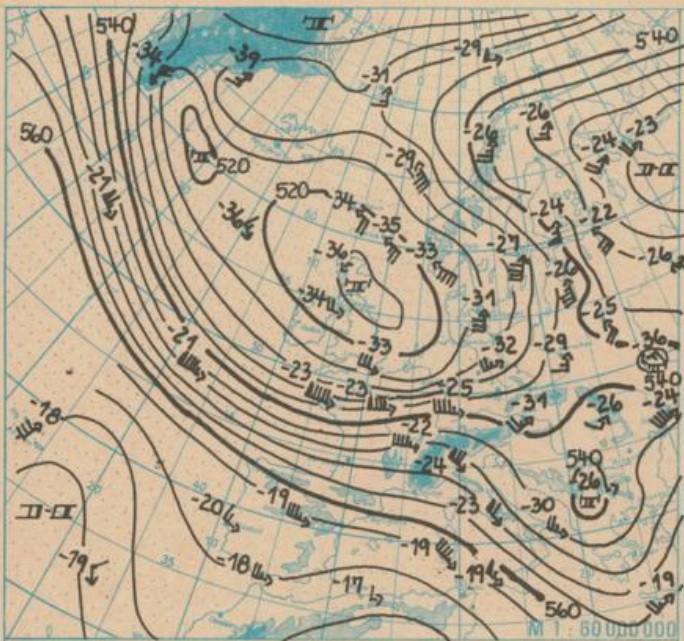
Ag 153/ I/16/61
Reklamationen sind an den zuständigen Postzeitungsvertrieb zu richten.

Station	Höhe über dem Meerespiegel	gestern								heute																								
		13h				19h				01h				07h																				
		Windrichtung und Windgeschwindigkeit	Windspitze ≥ 15 m/s 07h bis 13h	Wetter 13h Wetterverlauf 07h bis 13h	Lufttemperatur	Taupunktdifferenz	Windrichtung und Windgeschwindigkeit	Windspitze ≥ 15 m/s 13h bis 19h	Wetter 19h Wetterverlauf 13h bis 19h	Lufttemperatur	Taupunktdifferenz	Windrichtung und Windgeschwindigkeit	Windspitze ≥ 15 m/s 19h bis 01h	Wetter 01h Wetterverlauf 19h bis 01h	Lufttemperatur	Taupunktdifferenz	Windrichtung und Windgeschwindigkeit	Windspitze ≥ 15 m/s 01h bis 07h	Wetter 07h Wetterverlauf 01h bis 07h	Lufttemperatur	Taupunktdifferenz													
Boltenhagen	15	U	2	•	•	6	2	S	2	•	•	7	4	SSE	3	•	•	7	4	SSE	3	•	•	3	3	ESE	10	•	•	•	•	3	2	
Warnemünde	4	SW	3	•	•	5	2	SSE	2	•	•	7	5	SSE	4	•	•	7	5	SSE	4	•	•	4	3	ESE	6	•	•	•	•	3	2	
Arkona	42	NE	2	•	•	6	5	SSE	2	•	•	4	2	SSE	6	•	•	4	2	SSE	6	•	•	4	2	ESE	11	•	•	•	•	4	3	
Putbus	40	SE	2	•	•	7	7	SSE	1	•	•	5	2	SSE	4	•	•	4	2	SSE	4	•	•	4	3	ESE	6	•	•	•	•	4	3	
Greifswald	2	NE	3	•	•	7	7	SW	3	•	•	6	6	SSE	3	•	•	6	6	SSE	3	•	•	4	3	SE	6	•	•	•	•	4	4	
Boizenburg	45	W	4	•	•	8	9	S	1	•	•	7	7	SE	4	•	•	7	7	SE	4	•	•	2	2	SE	10	16	•	•	•	•	2	2
Schwerin	59	WSW	4	•	•	7	7	S	2	•	•	7	8	SE	3	•	•	7	8	SE	3	•	•	4	3	ESE	7	•	•	•	•	3	2	
Marnitz	81	SSW	2	•	•	6	4	S	1	•	•	6	8	S	3	•	•	6	8	S	3	•	•	2	2	SE	8	•	•	•	•	1	1	
Teterow	46	W	4	•	•	5	1	S	1	•	•	4	1	SSE	5	•	•	4	1	SSE	5	•	•	3	2	ESE	7	•	•	•	•	2	2	
Neubrandenburg	81	W	5	•	•	6	4	C	•	•	•	6	4	S	5	•	•	6	4	S	5	•	•	3	2	ESE	5	•	•	•	•	3	4	
Ueckermünde	1	NE	2	•	•	7	8	C	•	•	•	6	4	SSE	4	•	•	6	4	SSE	4	•	•	3	2	ESE	5	•	•	•	•	3	4	
Seehausen/Altmark	21	WSW	1	•	•	8	7	C	•	•	•	6	6	SE	4	•	•	6	6	SE	4	•	•	3	2	SE	8	•	•	•	•	3	1	
Gardelegen	47	WSW	3	•	•	8	6	SSE	1	•	•	6	4	SSE	4	•	•	6	4	SSE	4	•	•	3	2	SSE	6	•	•	•	•	5	2	
Magdeburg	79	SW	3	•	•	8	8	SSW	1	•	•	6	5	SE	4	•	•	6	5	SE	4	•	•	3	2	SE	8	•	•	•	•	5	3	
Wernigerode	234	WSW	2	•	•	7	8	SSW	4	•	•	4	3	S	8	•	•	4	3	S	8	•	•	4	4	S	7	16	•	•	•	•	4	4
Brocken	1142	SW	8	•	•	-3	0	SW	11	16	•	-2	0	S	18	24	•	-3	0	SSW	22	32	•	-3	0	SSW	22	32	•	•	-2	0	2	
Neuruppin	38	WSW	1	•	•	7	4	S	1	•	•	6	4	SSE	5	•	•	6	4	SSE	5	•	•	4	3	SE	8	•	•	•	•	4	2	
Potsdam	81	W	4	•	•	8	5	S	4	•	•	6	8	S	6	•	•	6	8	S	6	•	•	3	3	SSE	7	•	•	•	•	4	2	
Berlin-Alex	38	-	-	•	•	10	8	-	-	•	•	9	10	-	-	•	•	9	10	-	-	•	•	5	6	-	-	•	•	•	•	5	5	
Berlin-Schönefeld	47	W	2	•	•	8	5	SSW	2	•	•	7	6	S	3	•	•	7	6	S	3	•	•	2	2	S	8	•	•	•	•	4	3	
Angermünde	56	W	4	•	•	8	6	S	2	•	•	5	3	S	2	•	•	5	3	S	2	•	•	2	2	SSE	6	•	•	•	•	2	3	
Lindenberg	98	WNW	4	•	•	8	7	SSW	3	•	•	7	7	S	3	•	•	7	7	S	3	•	•	1	4	SSE	7	•	•	•	•	4	5	
Frankfurt/Oder	48	W	4	•	•	9	5	C	•	•	•	7	4	SSE	3	•	•	7	4	SSE	3	•	•	2	3	SE	7	•	•	•	•	4	5	
Harzgerode	403	WSW	4	•	•	5	7	SW	4	•	•	2	3	S	6	•	•	2	3	S	6	•	•	2	3	SSW	10	10	•	•	3	4		
Artern	164	WSW	7	•	•	8	9	S	2	•	•	5	3	SE	5	•	•	5	3	SE	5	•	•	3	2	S	8	17	•	•	5	3		
Wittenberg	105	SSW	5	•	•	9	7	S	3	•	•	8	10	SSE	4	•	•	8	10	SSE	4	•	•	4	5	SE	8	15	•	•	5	3		
Leipzig-Schkeuditz	131	WSW	7	•	•	8	10	SW	4	•	•	6	6	S	7	•	•	6	6	S	7	•	•	4	3	S	11	17	•	•	5	2		
Oschatz	150	SW	7	•	•	8	8	SSE	2	•	•	7	7	SSE	3	•	•	7	7	SSE	3	•	•	3	2	SSE	8	16	•	•	5	2		
Doberlug-Kirchhain	97	WSW	5	•	•	8	6	S	3	•	•	6	5	S	4	•	•	6	5	S	4	•	•	1	2	S	10	•	•	•	•	4	3	
Cottbus	89	WSW	7	•	•	8	5	SW	2	•	•	7	8	S	3	•	•	7	8	S	3	•	•	4	5	S	7	•	•	•	•	5	5	
Leinefelde	356	SSW	5	•	•	7	7	S	2	•	•	4	4	SSE	7	•	•	4	4	SSE	7	•	•	4	3	SSW	11	18	•	•	4	4		
Erfurt-Bindersleben	315	WSW	4	•	•	6	8	SSW	6	•	•	5	4	S	7	•	•	5	4	S	7	•	•	3	2	WSW	9	17	•	•	4	1		
Meiningen	450	SSW	4	•	•	4	4	S	5	•	•	3	3	SSE	8	•	•	3	3	SSE	8	•	•	2	2	SW	11	17	•	•	3	3		
Schmücke	937	WSW	6	•	•	-1	1	WSW	8	15	•	-1	0	SW	8	16	•	-1	0	SSW	13	21	•	-1	0	SSW	13	21	•	•	-0	0		
Sonneberg-Neufang	626	WSW	4	•	•	4	5	SSW	4	•	•	1	1	SSE	7	•	•	1	1	SSE	7	•	•	1	0	SW	8	25	•	•	2	0		
Gera-Leumnitz	311	W	5	•	•	7	8	SW	6	•	•	5	4	S	6	•	•	5	4	S	6	•	•	2	2	SSW	10	17	•	•	3	2		
Plauen	388	WSW	5	•	•	6	10	SSW	4	•	•	4	4	SSE	5	•	•	4	4	SSE	5	•	•	3	2	S	10	16	•	•	3	1		
Karl-Marx-Stadt	418	WSW	6	•	•	5	6	S	4	•	•	4	5	S	3	•	•	4	5	S	3	•	•	1	3	S	10	16	•	•	4	3		
Fichtelberg	1213	WSW	7	•	•	-3	1	SW	7	•	•	-2	3	SSW	13	20	•	-3	1	SW	7	•	•	-3	0	S	14	23	•	•	-3	0		
Dresden-Klotzsche	222	WSW	5	•	•	6	5	S	1	•	•	7	10	SE	2	•	•	7	10	SE	2	•	•	2	4	SSE	8	•	•	•	•	4	4	
Görlitz	237	W	7	•	•	7	5	WSW	1	•	•	5	6	S	4	•	•	5	6	S	4	•	•	3	6	S	5	•	•	•	•	4	5	
Zinnwald-Georgenfeld	877	W	4	•	•	1	4	S	5	•	•	-0	5	S	6	•	•	-0	5	S	6	•	•	-2	1	S	10	•	•	-2	1			

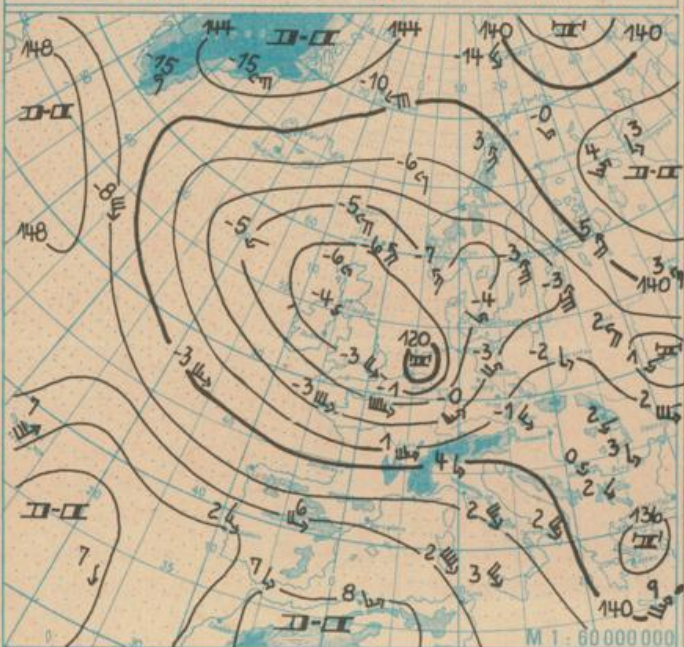
Meteorologische Daten aus dem Ausland

* Zeitangaben in Ortszeit

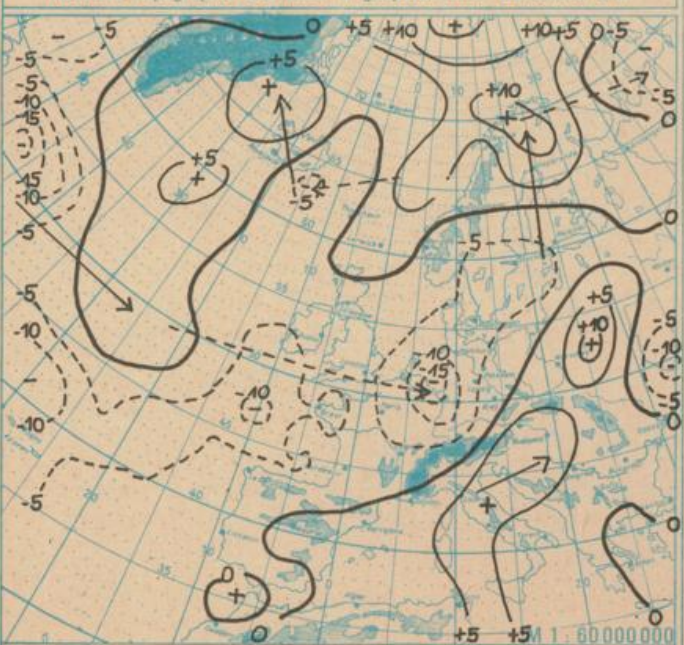
Station	Höhe über dem Meerespiegel	Wetter gestern 13h	Niederschlagshöhe gestern 07h bis 19h	Maximum der Lufttemperatur gestern 07h bis 19h	Niederschlagshöhe gestern 19h bis heute 07h	Minimum der Lufttemperatur gestern 19h bis heute 07h	Station	Höhe über dem Meerespiegel	Wetter gestern 13h	Niederschlagshöhe gestern 07h bis 19h	Maximum der Lufttemperatur gestern 07h bis 19h	Niederschlagshöhe gestern 19h bis heute 07h	Minimum der Lufttemperatur gestern 19h bis heute 07h
Moskau	156	•	•	18	•	7	Bukarest	94	•	5	18	•	2
Leningrad	4	•	•	19	•	9	Constanta	31	•	•	14	•	8
Kiew	179	•	12	10	•	6	Sofia	595	•	00	12	01	4
Taschkent	428	•	•	23	•	12	Varna	43	•	•	18	00	9
Irkutsk	485	•	•	•	•	•	Rom	2	•	•	17	•	4
Warschau	106	•	•	10	•	1	Wien	183	•	•	2	9	-1
Gdansk	149	•	8	5	•	-1	Genf	430	•	•	2	9	5
Jelenia Gora	342	•	00	8	•	-1	München	530	•	•	01	8	00
Prag	380	•	•	9	00	-1	Köln	91	•	•	3	10	1
Cheb	474	•	00	8	6	1	Bremen	3	•	•	07	10	5
Brno	238	•	•	10	•	-1	Paris	89	•	•	4	11	3
Poprad	718	•	00	9	•	2	Rotterdam	-4	•	•	1	8	12
Budapest	139	•	04	12	•	3	London	24	•	•	04	12	3
Szeged	83	•	00	14	•	2	Oslo	204	•	•	•	3	3
Belgrad	96	•	•	15	2	6	Stockholm	15	•	•	9	3	2



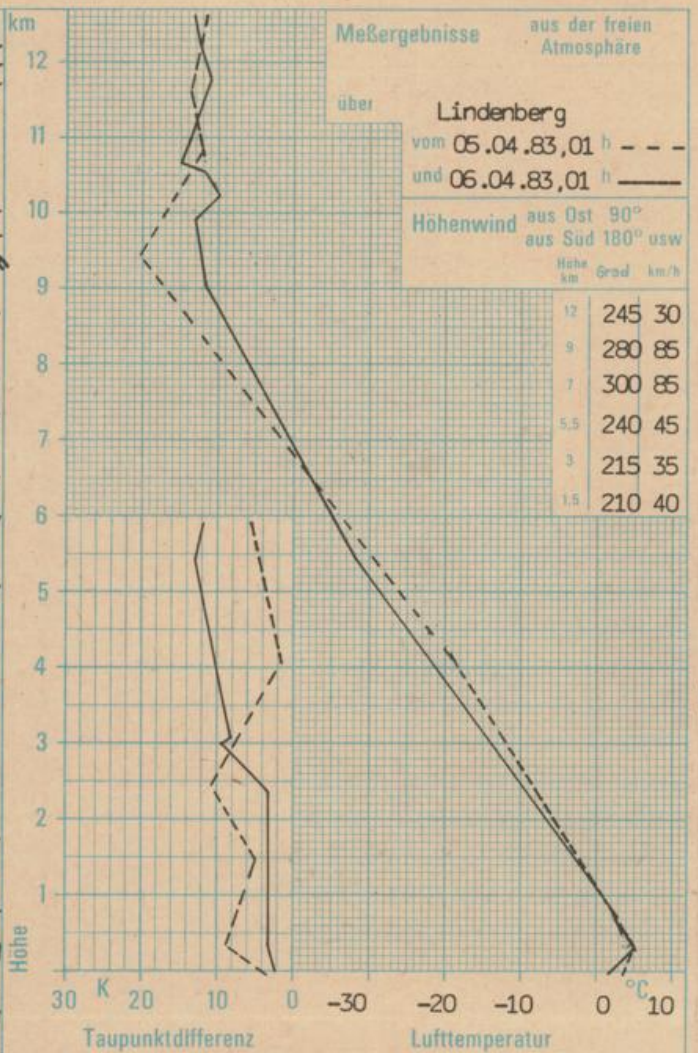
Absolute Topographie 500 mbar in geopotentiellen Dekameter 01h



Absolute Topographie 850 mbar in geopotentiellen Dekameter 01h



24 std. Luftdruckänderung seit Vortag 01h in mbar



WETTERLAGE UND WETTERENTWICKLUNG

Die am Dienstagfrüh über dem Raum Nordsee - Hamburg - Dresden gelegene Front schwächte sich rasch ab und ist im heutigen Kartenbild nicht mehr vorhanden. Die Wellenstörung, die zur gleichen Zeit südwestlich von Irland lag, ist anfangs ostwärts, zuletzt nordostwärts gezogen und liegt am Mittwochfrüh über den Niederlanden. Dabei hat sie sich zu einem abgeschlossenen Tiefdruckgebiet entwickelt. Seine Kaltfront liegt am Vormittag über dem Gebiet der DDR. Mit dem Starkwindband in der Höhe, das zonal, also weitgehend breitenkreisparallel ausgerichtet ist, werden vom Atlantik weitere Wellenstörungen herangeführt und bis nach Mitteleuropa gelenkt. Die steuernde Strömung liegt dabei so südlich, daß unser Gebiet auf der "kalten" Seite der Frontalzone verbleibt und höchstens kurzzeitig unter Warmsektoreinfluß gerät. Damit ist noch keine wesentliche Änderung des Grundcharakters der Witterung mit überwiegend starker Bewölkung, gelegentlichem Niederschlag und relativ niedrigen Tagestemperaturen zu erwarten. Fie.