

Täglicher Wetterbericht

des Meteorologischen Dienstes der Deutschen Demokratischen Republik

Herausgeber: Meteorologischer Dienst der DDR, Zentrale Wetterdienststelle
1500 Potsdam, Michendorfer Chaussee 23
Fernruf-Sammelnummer 3160, Telex-Nr. 015532

ISSN 0232-5578

Index 30086

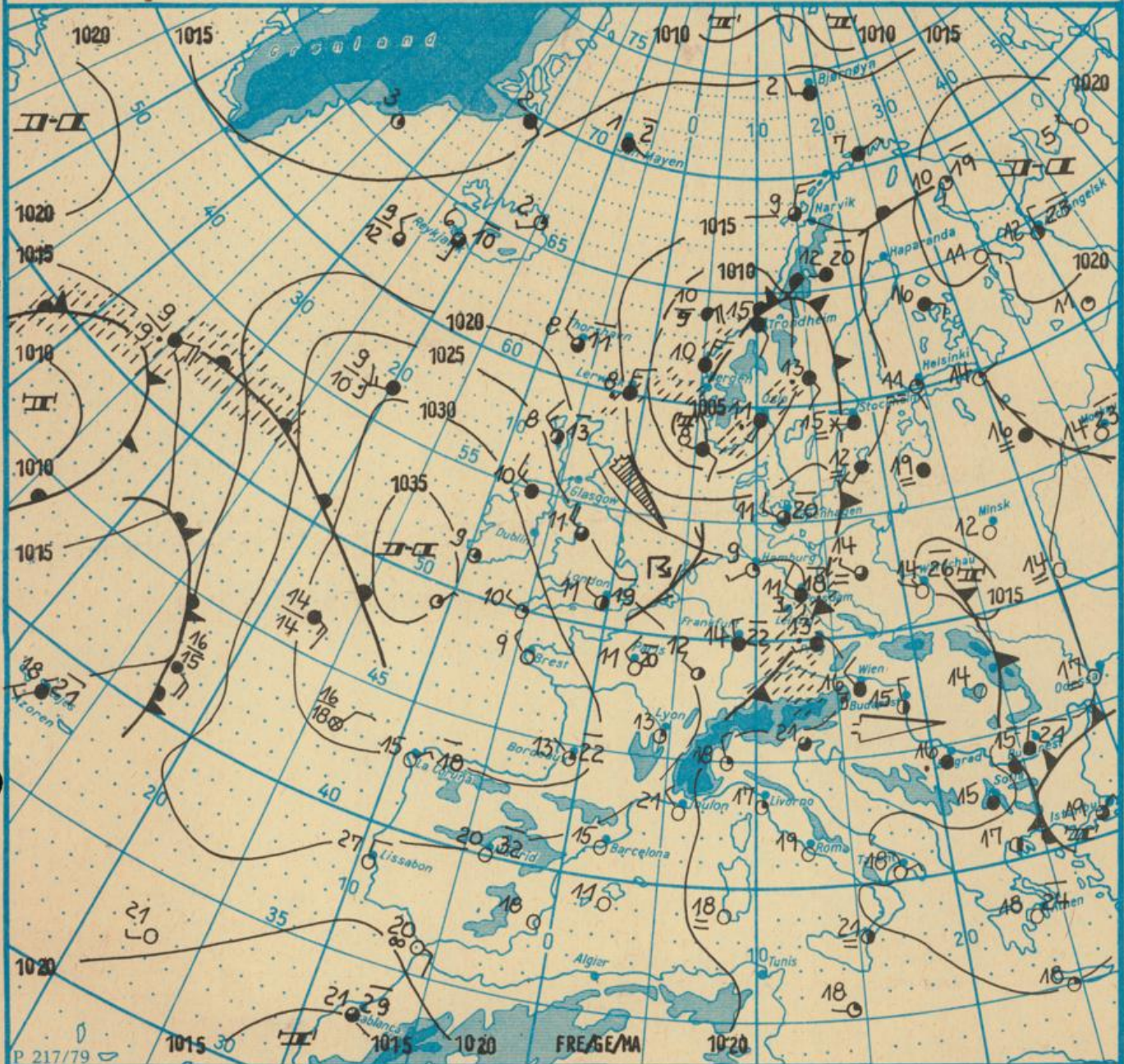
Nachdruck, auch auszugsweise, nur mit Quellenangabe gestattet.
Bezugspreis monatlich 4,- M (einschließlich Beilagen) EVP 0,15 M.

AN (EDV) 603500

Jahrgang 37

Mittwoch, den 15. Juni 1983

Nr. 166



Wetterlage

15. 06. 83, 01h

M 1 : 30 000 000

| | | | | | | | | | | | | | |
|--|-----------------|--|--|--|---------------------------|--|------------------------------|--|------------------|--|-------------------------|--|---------------|
| | Warmfront | | Strömung in Warmluft | | Dunst | | Sprühen | | Graupelschauer | | windstill | | wolkenlos |
| | Kaltfront | | Strömung in Kaltluft | | feuchter Dunst | | Regen | | Hagelschauer | | umlaufender Wind | | heiter |
| | Okklusion | | Niederschlagsgebiet | | Bodennebel | | Glatteis | | Regenschauer | | Nordost 5 km/h | | wolkig |
| | Konvergenzlinie | | 10°C Lufttemperatur | | Nebel | | Schneefallen | | Schneeschauer | | Ost 10 km/h | | stark bewölkt |
| | Hochdruckgebiet | | 12°C Wassertemperatur | | Nebel in der Umgebung | | Schneetreiben bzw. Sandsturm | | Wetterleuchten | | Südost 30 km/h | | bedeckt |
| | Hochdruckkeil | | Tagesmaximum der Lufttemperatur des Vortages | | Beobachtungstermin z.B. * | | Gewitter | | Südwest 100 km/h | | Bedeckung nicht angebar | | |
| | Zwischenhoch | | | | | | | | | | | | |
| | Tiefdruckgebiet | | | | | | | | | | | | |
| | Tiefausläufer | | | | | | | | | | | | |

Erscheint täglich, nur im Postbezug erhältlich

Ag 153/I/83 / I/16/61
Reklamationen sind an den zuständigen Postzeitungsvertrieb zu richten.

| Station | Höhe über dem Meerespiegel | gestern | | | | | | | | | | heute | | | | | | | | | | | | | | | |
|----------------------|----------------------------|--------------------------------------|---------------------------------|--------------------------------------|----------------|-------------------|--------------------------------------|---------------------------------|--------------------------------------|----------------|-------------------|--------------------------------------|---------------------------------|--------------------------------------|----------------|-------------------|--------------------------------------|---------------------------------|--------------------------------------|----------------|-------------------|-----|-------|---|----|----|---|
| | | 13h | | | | | 19h | | | | | 01h | | | | | 07h | | | | | | | | | | |
| | | Windrichtung und Windgeschwindigkeit | Windspitze ≥ 15 m/s 07h bis 13h | Wetter 13h Wetterverlauf 07h bis 13h | Lufttemperatur | Taupunktdifferenz | Windrichtung und Windgeschwindigkeit | Windspitze ≥ 15 m/s 13h bis 19h | Wetter 19h Wetterverlauf 13h bis 19h | Lufttemperatur | Taupunktdifferenz | Windrichtung und Windgeschwindigkeit | Windspitze ≥ 15 m/s 19h bis 01h | Wetter 01h Wetterverlauf 19h bis 01h | Lufttemperatur | Taupunktdifferenz | Windrichtung und Windgeschwindigkeit | Windspitze ≥ 15 m/s 01h bis 07h | Wetter 07h Wetterverlauf 01h bis 07h | Lufttemperatur | Taupunktdifferenz | | | | | | |
| Boltenhagen | 15 | SW 5 | • | • | 20 | 14 | W 8 | • | • | 13 | 5 | WSW 5 | • | • | OV | 8 | 3 | • | • | 13 | 4 | W 3 | • | • | 12 | 4 | |
| Warnemünde | 4 | NW 1 | • | • | 17 | 4 | WNW 7 | • | • | 17 | 3 | NNW 9 | • | • | OV | 13 | 4 | W 3 | • | • | 13 | 3 | W 5 | • | • | 12 | 3 |
| Arkona | 42 | W 5 | • | • | 16 | 5 | WSW 4 | • | • | 16 | 8 | N 8 | • | • | OV | 13 | 3 | W 5 | • | • | 13 | 4 | W 5 | • | • | 12 | 4 |
| Putbus | 40 | W 3 | • | • | 18 | 6 | W 1 | • | • | 17 | 8 | NNW 5 | • | • | • | 12 | 4 | NNW 4 | • | • | 12 | 4 | NNW 4 | • | • | 13 | 4 |
| Greifswald | 2 | WNW 2 | • | • | 19 | 6 | ENE 1 | • | • | 18 | 4 | NNW 5 | • | • | • | 13 | 3 | NNW 4 | • | • | 13 | 3 | NNW 4 | • | • | 12 | 4 |
| Boizenburg | 45 | W 5 | • | • | 19 | 12 | NW 4 | • | • | 14 | 6 | WSW 2 | • | • | • | 8 | 3 | W 4 | • | • | 8 | 3 | W 4 | • | • | 10 | 5 |
| Schwerin | 59 | W 4 | • | • | 20 | 13 | NW 5 | • | • | 15 | 4 | W 4 | • | • | • | 9 | 2 | W 4 | • | • | 9 | 2 | W 4 | • | • | 10 | 3 |
| Marnitz | 81 | WSW 3 | • | • | 21 | 13 | WSW 2 | • | • | 18 | 9 | N 3 | • | • | • | 10 | 3 | W 3 | • | • | 10 | 3 | W 3 | • | • | 11 | 5 |
| Teterow | 46 | W 2 | • | • | 19 | 8 | W 2 | • | • | 16 | 6 | N 3 | • | • | • | 11 | 2 | W 4 | • | • | 11 | 2 | W 4 | • | • | 10 | 3 |
| Neubrandenburg | 81 | NNW 1 | • | • | 18 | 6 | NNW 4 | • | • | 17 | 7 | NNW 4 | • | • | • | 12 | 1 | NW 5 | • | • | 12 | 1 | NW 5 | • | • | 10 | 3 |
| Ueckermünde | 1 | NNW 3 | • | • | 19 | 5 | • | • | 17 | 3 | W 3 | • | • | • | 13 | 2 | W 3 | • | • | 13 | 2 | W 3 | • | • | 13 | 3 | |
| Seehausen/Altmark | 21 | W 2 | • | • | 21 | 15 | C | • | • | 18 | 10 | C | • | • | • | 10 | 2 | NNW 1 | • | • | 10 | 2 | NNW 1 | • | • | 11 | 4 |
| Gardelegen | 47 | W 4 | • | • | 20 | 11 | NNW 1 | • | • | 18 | 8 | NNW 1 | • | • | • | 11 | 3 | W 3 | • | • | 11 | 3 | W 3 | • | • | 11 | 3 |
| Magdeburg | 79 | NNW 5 | • | • | 20 | 9 | SSE 1 | • | • | 18 | 9 | NNW 2 | • | • | • | 12 | 1 | NNW 3 | • | • | 12 | 1 | NNW 3 | • | • | 11 | 3 |
| Wernigerode | 234 | W 6 | • | • | 20 | 11 | NNW 1 | • | • | 16 | 7 | NNW 1 | • | • | • | 11 | 2 | NNW 1 | • | • | 11 | 2 | NNW 1 | • | • | 11 | 6 |
| Brocken | 1142 | W 8 | • | • | 10 | 5 | W 8 | • | • | 8 | 2 | W 6 | • | • | • | 4 | 0 | NNW 6 | • | • | 4 | 0 | NNW 6 | • | • | 3 | 1 |
| Neuruppin | 38 | SSE 1 | • | • | 20 | 6 | W 2 | • | • | 18 | 7 | NW 4 | • | • | • | 12 | 2 | NNW 3 | • | • | 12 | 2 | NNW 3 | • | • | 11 | 2 |
| Potsdam | 81 | NNW 1 | • | • | 18 | 4 | WSW 4 | • | • | 16 | 3 | NW 4 | • | • | • | 11 | 3 | NW 5 | • | • | 11 | 3 | NW 5 | • | • | 11 | 3 |
| Berlin-Alex | 38 | • | • | • | 20 | 9 | • | • | 19 | 7 | • | • | • | • | • | 14 | 8 | • | • | • | • | • | • | • | • | 12 | 6 |
| Berlin-Schönefeld | 47 | NW 5 | • | • | 19 | 5 | SW 2 | • | • | 17 | 3 | NW 6 | • | • | • | 13 | 5 | NW 3 | • | • | 13 | 5 | NW 3 | • | • | 11 | 3 |
| Angermünde | 56 | NW 5 | • | • | 19 | 6 | W 2 | • | • | 16 | 2 | NNW 3 | • | • | • | 14 | 2 | NW 4 | • | • | 14 | 2 | NW 4 | • | • | 11 | 2 |
| Lindenberg | 98 | NW 3 | • | • | 19 | 5 | SE 1 | • | • | 15 | 1 | WSW 3 | • | • | • | 14 | 1 | NW 4 | • | • | 14 | 1 | NW 4 | • | • | 10 | 2 |
| Frankfurt/Oder | 48 | ENE 4 | • | • | 18 | 3 | SW 2 | • | • | 15 | 1 | SW 2 | • | • | • | 14 | 1 | NW 3 | • | • | 14 | 1 | NW 3 | • | • | 11 | 2 |
| Harzgerode | 403 | N 2 | • | • | 16 | 6 | W 3 | • | • | 16 | 8 | NNW 2 | • | • | • | 9 | 1 | NNW 2 | • | • | 9 | 1 | NNW 2 | • | • | 9 | 4 |
| Artern | 184 | W 1 | • | • | 20 | 13 | W 3 | • | • | 17 | 9 | NNW 3 | • | • | • | 12 | 2 | W 2 | • | • | 12 | 2 | W 2 | • | • | 11 | 4 |
| Wittenberg | 105 | E 1 | • | • | 16 | 3 | S 2 | • | • | 17 | 3 | NNW 3 | • | • | • | 12 | 2 | NNW 3 | • | • | 12 | 2 | NNW 3 | • | • | 11 | 2 |
| Leipzig-Schkeuditz | 131 | NNW 2 | • | • | 18 | 5 | W 1 | • | • | 15 | 2 | NNW 6 | • | • | • | 12 | 1 | NW 3 | • | • | 12 | 1 | NW 3 | • | • | 10 | 2 |
| Oschatz | 150 | NNW 3 | • | • | 14 | 2 | C | • | • | 15 | 1 | NNW 4 | • | • | • | 13 | 1 | NNW 1 | • | • | 13 | 1 | NNW 1 | • | • | 10 | 2 |
| Doberlug-Kirchhain | 97 | NW 5 | • | • | 18 | 5 | SW 2 | • | • | 15 | 2 | N 3 | • | • | • | 14 | 2 | NNW 3 | • | • | 14 | 2 | NNW 3 | • | • | 10 | 2 |
| Cottbus | 89 | NNW 1 | • | • | 17 | 2 | W 1 | • | • | 14 | 0 | C | • | • | • | 14 | 0 | NNW 2 | • | • | 14 | 0 | NNW 2 | • | • | 10 | 1 |
| Leinefelde | 356 | WSW 2 | • | • | 18 | 11 | W 3 | • | • | 14 | 5 | NW 4 | • | • | • | 10 | 2 | WSW 1 | • | • | 10 | 2 | WSW 1 | • | • | 10 | 3 |
| Erfurt-Bindersleben | 315 | NNW 2 | • | • | 18 | 11 | NNW 1 | • | • | 17 | 9 | NNW 3 | • | • | • | 11 | 1 | NNW 3 | • | • | 11 | 1 | NNW 3 | • | • | 10 | 4 |
| Meiningen | 450 | NW 3 | • | • | 16 | 8 | W 2 | • | • | 15 | 8 | NNW 5 | • | • | • | 10 | 3 | NNW 1 | • | • | 10 | 3 | NNW 1 | • | • | 8 | 3 |
| Schmücke | 937 | W 2 | • | • | 14 | 8 | W 6 | • | • | 11 | 5 | NW 4 | • | • | • | 7 | 1 | NNW 3 | • | • | 7 | 1 | NNW 3 | • | • | 5 | 1 |
| Sonneberg-Neufang | 626 | NNW 1 | • | • | 16 | 5 | NNW 3 | • | • | 14 | 8 | W 1 | • | • | • | 11 | 3 | N 5 | • | • | 11 | 3 | N 5 | • | • | 8 | 3 |
| Gera-Leumnitz | 311 | W 3 | • | • | 16 | 3 | E 2 | • | • | 14 | 2 | N 2 | • | • | • | 13 | 2 | N 2 | • | • | 13 | 2 | N 2 | • | • | 9 | 2 |
| Plauen | 388 | W 4 | • | • | 16 | 3 | SSW 2 | • | • | 14 | 2 | SW 2 | • | • | • | 12 | 2 | NNE 1 | • | • | 12 | 2 | NNE 1 | • | • | 10 | 1 |
| Karl-Marx-Stadt | 418 | NNE 3 | • | • | 13 | 2 | C | • | • | 15 | 3 | WSW 4 | • | • | • | 11 | 2 | C | • | • | 11 | 2 | C | • | • | 9 | 1 |
| Fichtelberg | 1213 | NNW 5 | • | • | 9 | 0 | NW 2 | • | • | 8 | 0 | NNW 5 | • | • | • | 7 | 0 | NW 6 | • | • | 7 | 0 | NW 6 | • | • | 4 | 0 |
| Oreaden-Klotzsche | 222 | W 3 | • | • | 15 | 1 | WSW 1 | • | • | 15 | 1 | SW 1 | • | • | • | 13 | 2 | NW 6 | • | • | 13 | 2 | NW 6 | • | • | 10 | 1 |
| Görlitz | 237 | NNW 3 | • | • | 15 | 1 | C | • | • | 15 | 1 | C | • | • | • | 13 | 0 | NNW 8 | • | • | 13 | 0 | NNW 8 | • | • | 8 | 1 |
| Zinnwald-Georgenfeld | 877 | NNW 3 | • | • | 10 | 2 | NNW 3 | • | • | 10 | 1 | W 2 | • | • | • | 9 | 1 | NNW 5 | • | • | 9 | 1 | NNW 5 | • | • | 6 | 1 |

Meteorologische Daten aus dem Ausland

* Zeitangaben in Ortszeit

| Station | Höhe über dem Meerespiegel | Wetter gestern 13h | Niederschlagshöhe gestern 07h bis 19h | Maximum der Lufttemperatur gestern 07h bis 19h | Niederschlagshöhe gestern 19h bis heute 07h | Minimum der Lufttemperatur gestern 19h bis heute 07h | Station | Höhe über dem Meerespiegel | Wetter gestern 13h | Niederschlagshöhe gestern 07h bis 19h | Maximum der Lufttemperatur gestern 07h bis 19h | Niederschlagshöhe gestern 19h bis heute 07h | Minimum der Lufttemperatur gestern 19h bis heute 07h |
|--------------|----------------------------|--------------------|---------------------------------------|--|---|--|-----------|----------------------------|--------------------|---------------------------------------|--|---|--|
| Moskau | 156 | • | 00 | 28 | • | 13 | Bukarest | 94 | • | 20 | 21 | 02 | 15 |
| Leningrad | 4 | • | • | 20 | • | 14 | Constanta | 31 | • | 20 | 23 | • | 18 |
| Kiew | 179 | • | • | 25 | • | 13 | Sofia | 595 | • | 1 | 18 | 06 | 14 |
| Taschkent | 428 | • | 00 | 36 | • | • | Varna | 43 | • | • | 23 | • | 18 |
| Irkutsk | 485 | • | • | • | • | • | Rom | 2 | • | • | 27 | • | 16 |
| Warschau | 106 | • | • | 26 | • | 12 | Wien | 183 | • | 9 | 22 | 00 | 14 |
| Gdansk | 149 | • | • | 20 | 3 | 13 | Genf | 430 | • | • | 22 | • | 10 |
| Jelenia Gora | 342 | • | 9 | 17 | 4 | 10 | München | 530 | • | 16 | 14 | 4 | 10 |
| Prag | 380 | • | 24 | 15 | 5 | 11 | Köln | 91 | • | • | 20 | 1 | 4 |
| Cheb | 474 | • | 4 | 18 | 6 | 9 | Bremen | 3 | • | 02 | 19 | 00 | 4 |
| Brno | 238 | • | 00 | 24 | 00 | 13 | Paris | 89 | • | 00 | 20 | • | 8 |
| Poprad | 718 | • | • | 21 | • | 11 | Rotterdam | -4 | • | 01 | 16 | • | 9 |
| Budapest | 139 | • | 6 | 25 | • | 14 | London | 24 | • | • | 19 | 02 | 7 |
| Szeged | 83 | • | 7 | 20 | 06 | 15 | Oslo | 204 | • | • | • | 06 | 9 |
| Belgrad | 96 | • | 15 | 18 | 11 | 15 | Stockholm | 15 | • | • | 23 | 00 | 14 |

| Station | gestern | | | | | | gestern bis heute | | | heute |
|----------------------|--------------------------------|---|--|-------------------|-------------------------------|-------------------------------|--|--|----------------|-------|
| | Tagesmittel der Lufttemperatur | Abweichung des Tagesmittels der Lufttemperatur vom Normalwert | Maximum der Lufttemperatur 07h bis 19h | Sonnenscheindauer | Niederschlagshöhe 07h bis 19h | Niederschlagshöhe 07h bis 07h | Minimum der Lufttemperatur 19h bis 07h | Minimum der Lufttemperatur am Erdboden 19h bis 07h | Schneehöhe 07h | |
| Boltenhagen | 15,3 | - | 21 | - | - | - | - | - | • | |
| Warnemünde | 15,5 | 0,6 | 19 | 1,2 | 00 | 08 | 10 | 9 | • | |
| Arkona | 15,1 | - | 19 | 0,7 | • | 03 | 11 | 10 | • | |
| Putbus | 15,9 | - | 19 | - | • | 01 | 11 | 6 | • | |
| Greifswald | 16,3 | - | 20 | 0,0 | 00 | 01 | 11 | 10 | • | |
| Boizenburg | 14,5 | - | 20 | 4,8 | • | • | 6 | 5 | • | |
| Schwerin | 15,4 | 0,2 | 21 | 4,4 | 00 | 00 | 7 | 6 | • | |
| Marnitz | 16,7 | - | 21 | - | • | 05 | 8 | 5 | • | |
| Teterow | 16,2 | - | 20 | 0,3 | 00 | 08 | 8 | 6 | • | |
| Neubrandenburg | 16,0 | 1,3 | 20 | 0,0 | 00 | 04 | 9 | 9 | • | |
| Ueckermünde | 18,8 | - | 19 | - | 00 | 2 | 11 | 10 | • | |
| Seehausen/Altmark | 17,1 | - | 22 | 1,9 | 00 | 08 | 8 | 7 | • | |
| Gardelegen | 16,3 | - | 21 | - | • | 08 | 6 | 4 | • | |
| Magdeburg | 16,9 | 1,3 | 21 | 1,8 | • | 1 | 8 | 6 | • | |
| Wernigerode | 15,3 | - | 20 | - | • | 07 | 8 | 5 | • | |
| Brocken | 8,0 | - | 11 | 2,7 | • | 1 | 1 | 1 | • | |
| Neuruppin | 17,1 | - | 20 | 0,0 | • | 01 | 9 | 9 | • | |
| Potsdam | 16,0 | 0,3 | 18 | 0,0 | 1 | 2 | 9 | 9 | • | |
| Berlin-Alex | 18,5 | - | 20 | - | 00 | 2 | 11 | - | • | |
| Berlin-Schönefeld | 16,7 | - | 19 | - | 02 | 03 | 10 | 9 | • | |
| Angermünde | 16,6 | - | 20 | 0,5 | 2 | 3 | 11 | 11 | • | |
| Lindenberg | 15,9 | - | 19 | 1,9 | 9 | 10 | 10 | 9 | • | |
| Frankfurt/Oder | 15,4 | - | 18 | - | 12 | 16 | 11 | 11 | • | |
| Harzgerode | 14,2 | - | 17 | - | • | 2 | 6 | 4 | • | |
| Artern | 16,5 | - | 21 | 1,8 | • | 2 | 9 | 7 | • | |
| Wittenberg | 16,2 | - | 19 | 0,0 | 7 | 9 | 10 | 6 | • | |
| Leipzig-Schkeuditz | 15,6 | -0,2 | 20 | 0,0 | 4 | 8 | 10 | 9 | • | |
| Oschatz | 14,8 | - | 17 | 0,0 | 5 | 10 | 10 | 9 | • | |
| Doberlug-Kirchhain | 15,3 | - | 18 | - | - | - | 10 | 8 | • | |
| Cottbus | 15,5 | -0,9 | 18 | 0,0 | 17 | 23 | 10 | 9 | • | |
| Leinefelde | 13,9 | - | 18 | - | 00 | 3 | 7 | 6 | • | |
| Erfurt-Bindersleben | 15,7 | 0,8 | 20 | 1,7 | • | 2 | 9 | 9 | • | |
| Meiningen | 14,1 | - | 19 | 2,1 | • | 1 | 8 | 7 | • | |
| Schmücke | 11,2 | - | 15 | 2,0 | 01 | 2 | 4 | 4 | • | |
| Sonneberg-Neufang | 14,0 | - | 17 | - | 00 | 2 | 8 | 7 | • | |
| Gera-Leumnitz | 14,7 | - | 18 | 0,7 | 7 | 10 | 9 | 9 | • | |
| Plauen | 14,4 | - | 17 | - | 2 | 5 | 10 | 9 | • | |
| Karl-Marx-Stadt | 13,7 | -0,5 | 15 | 0,0 | 4 | 16 | 9 | 9 | • | |
| Fichtelberg | 8,3 | -0,7 | 9 | 0,0 | 7 | 17 | 3 | 3 | • | |
| Dresden-Klotzsche | 14,7 | - | 16 | 0,0 | 7 | 9 | 9 | 9 | • | |
| Görlitz | 15,1 | -0,3 | 16 | 0,0 | 6 | 8 | 8 | 8 | • | |
| Zinnwald-Georgenfeld | 10,6 | - | 11 | 0,0 | 8 | 12 | 6 | 6 | • | |

| Klimadaten von Potsdam für den 15. Juni | | | | |
|--|------------|---------|------------|-----------|
| | Jahr | Wert | | |
| höchstes Tagesmaximum der Lufttemperatur seit 1893 | 1948 | 33,0 | | |
| tiefstes Tagesminimum der Lufttemperatur seit 1893 | 1915/39 | 5,4 | | |
| mittleres Tagesmaximum der Lufttemperatur (1901 bis 1950) | | 21,1 | | |
| mittleres Tagesminimum der Lufttemperatur (1901 bis 1950) | | 10,6 | | |
| Weitere Beobachtungswerte von Potsdam von gestern | | | | |
| Tagesmittel der relativen Luftfeuchte | | 85 | | |
| Anzahl der Stunden mit einer relativen Luftfeuchte unter 70% | | 0 | | |
| niedrigster Stundenwert der relativen Luftfeuchte | | 70 | | |
| Anzahl der Stunden mit Niederschlag | | 16 | | |
| Tagessumme der Globalstrahlung gestern | | | | |
| Potsdam | | 743 | | |
| Wahrsdorf bei Dresden | | 545 | | |
| Luftdruck auf Meereshöhe reduziert | | | | |
| Termin | Warnemünde | Potsdam | Dresden-K. | Erfurt-B. |
| gestern 13h | 1018,1 | 1018,9 | 1019,4 | 1020,3 |
| gestern 19h | 1016,7 | 1018,7 | 1019,7 | 1020,0 |
| heute 01h | 1019,2 | 1020,3 | 1019,9 | 1022,6 |
| heute 07h | 1020,2 | 1021,5 | 1021,7 | 1024,0 |
| Temperaturen im Erdboden heute 07h | | | | |
| Benennung | Schwerin | Potsdam | Magdeburg | Erfurt-B. |
| 5cm | 13,2 | 14,5 | 13,2 | 13,0 |
| 10cm | 13,4 | 15,3 | 14,7 | 14,1 |
| 20cm | 15,8 | 17,4 | 16,0 | 15,8 |
| 50cm | 17,0 | 19,2 | 16,6 | 17,4 |
| 100cm | 14,6 | 17,8 | 14,5 | 14,0 |
| Astronomisch mögliche Sonnenscheindauer (Tageslänge zwischen Sonnenauf- und -untergang) | | | | |
| 54°N | 52°30'N | 51°N | | |
| 17,1 | 16,8 | 16,5 | | |
| Hinweise: Alle aktuellen Werte sind vorläufig. Zeitangaben in MEZ (Mitteleuropäischer Zeit). Erläuterungen: Wind - kein Windstille, U - schwache, umlaufende Winde Niederschlagshöhe: - kein Niederschlag, 00 - weniger als 0,05mm 01-0,1mm, 02-0,2mm usw. 1=1,0 bis 1,4 mm, 2=1,5 bis 2,4 mm usw. Schneehöhe: - kein Schnee, 1=1cm, 2=2cm usw. ++Schneedecke durchbrochen, +++Schneeflecken Einheiten: Niederschlagshöhe mm, Schneehöhe cm, Lufttemperatur °C, Wassertemperatur °C, Sonnenscheindauer h, Windgeschwindigkeit m/s, Luftdruck hPa, Taupunktdifferenz K, Relative Luftfeuchte %, Globalstrahlung J/cm², Höhe über dem Meeresspiegel m | | | | |

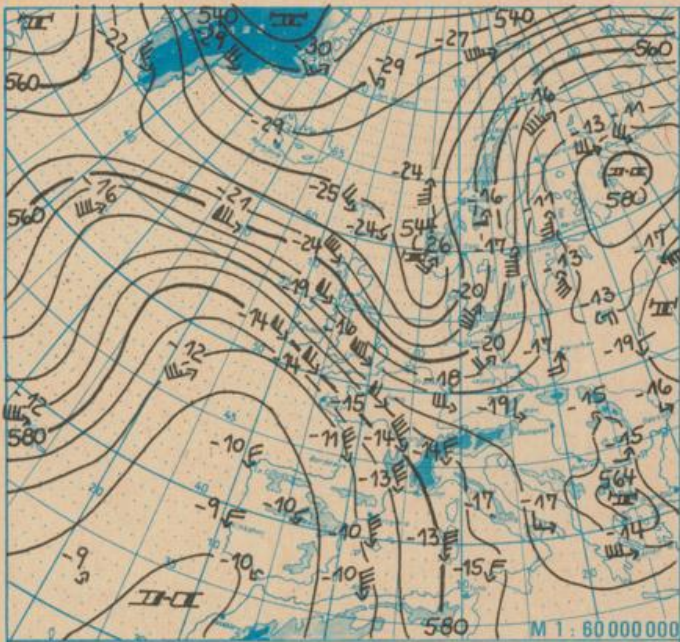
WASSERTEMPERATUREN

| DDR | | | | Ausland | | | |
|--------------|---------------------|--------------------|---------------------|------------------|---------------------|----------------|---------------------|
| Gewässer/Ort | Wasser-temperaturen | Gewässer/Ort | Wasser-temperaturen | Gewässer/Ort | Wasser-temperaturen | Gewässer / Ort | Wasser-temperaturen |
| Timmendorf | 17 | Neuruppin | 18 | Süßer See | 18 | Kolobrzeg | 17 |
| Warnemünde | 15 | Templin | 20 | Talsp. Spremberg | 19 | Hel | 15 |
| Zingst | 16 | Caputh | 20 | | | Gdynia | 14 |
| Koserow | 17 | Potsdam-Babelsberg | 20 | | | Siofok | 21 |
| Saßnitz | 15 | Müggelsee | 18 | | | Sotschi | 19 |
| Waren | 18 | Berlin-Grünau | 18 | | | Suchumi | 21 |

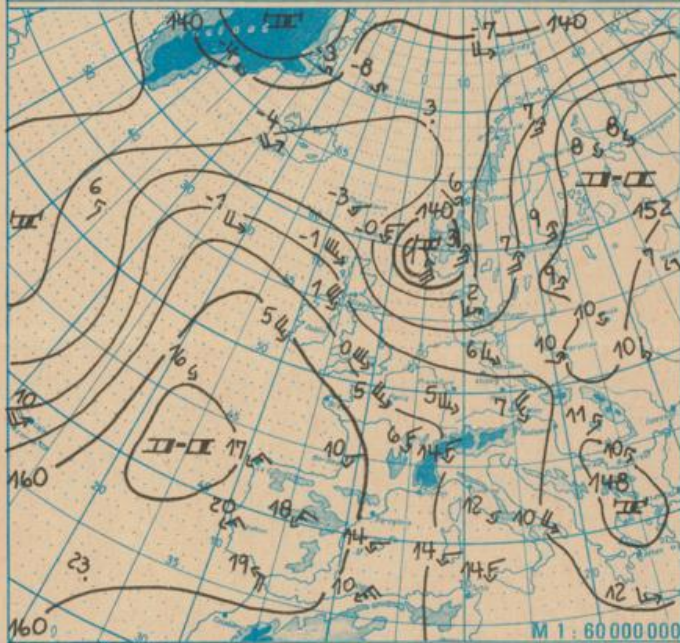
WALDBRANDWARNSTUFEN ¹⁾ keine erhöhte Waldbrandgefahr

II erhöhte Waldbrandgefahr III sehr hohe Brandgefahr in Land- und Forstwirtschaft IV außerordentlich hohe Brandgefahr in allen Bereichen

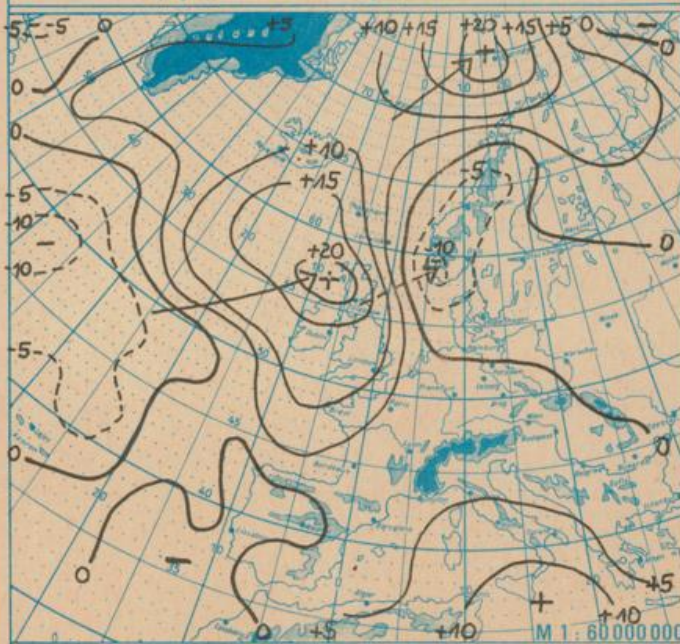
| Bezirk | Warnstufe | Bezirk | Warnstufe | Bezirk | Warnstufe |
|--------------|---------------|-----------------|---------------|----------------|---------------|
| Berlin | ¹⁾ | Gera | ¹⁾ | Neubrandenburg | ¹⁾ |
| Cottbus | verbreitet II | Halle | ¹⁾ | Potsdam | vereinzelt II |
| Dresden | ¹⁾ | Karl-Marx-Stadt | ¹⁾ | Rostock | ¹⁾ |
| Erfurt | ¹⁾ | Leipzig | verbreitet II | Schwerin | ¹⁾ |
| Frankfurt/O. | ¹⁾ | Magdeburg | verbreitet II | Suhl | ¹⁾ |



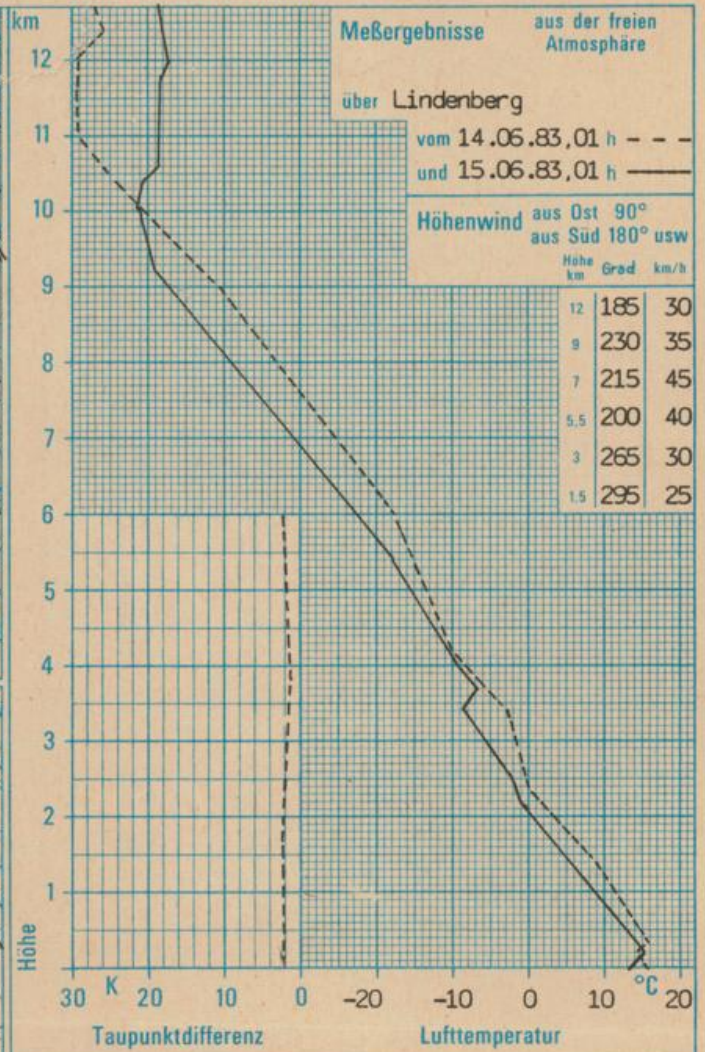
Absolute Topographie 500 mbar in geopotentiellen Dekameter 01h



Absolute Topographie 850 mbar in geopotentiellen Dekameter 01h



24 std. Luftdruckänderung seit Vortag 01h in mbar



WETTERLAGE UND WETTERENTWICKLUNG

Die Kaltfront des von Schottland zur südnorwegischen Küste gezogenen Tiefdruckgebietes überquerte in der Nacht zum Mittwoch die DDR. Sie verursachte verbreitet schauerartigen Regen, dessen Ergiebigkeit im Südosten der DDR örtlich 10 mm überschritt. Auf ihrer Rückseite hat sich Meeresluft polaren Ursprungs durchgesetzt.

Zwischen dem seine Lage nur wenig ändernden Hochdruckgebiet südwestlich von Irland und einer sich von Skandinavien bis nach Südosteuropa ausbildenden Tiefdruckrinne wird die Zufuhr dieser kühlen Luftmasse, die über den Britischen Inseln und der Nordsee im 850-mbar-Niveau teilweise einen Temperaturrückgang unter 0 °C verursacht hat, auch in der Folgezeit bestehen bleiben. Diese anhaltende Kaltluftadvektion bewirkt eine Südostverlagerung des gut ausgeprägten Höhentroges über der Nordsee in Richtung Mitteleuropa. Im zentralen Bereich dieses troposphärischen Kaltluftkörpers ist in den nächsten Tagen bis einschließlich Wochenende wechselhaftes Wetter mit zeitweisen schauerartigen, teils gewittrigen Niederschlägen zu erwarten. Damit bleibt es für die Jahreszeit merklich zu kühl.

Dit.