

Wetterkarte

Amtsblatt des Wetteramtes Frankfurt in Offenbach am Main D 7311 A

Bei unregelmäßiger Lieferung sind Beschwerden immer an das Zustellpostamt zu richten

Postbezug monatlich 5.-- DM, einschl. Postgebühren
Verlagsort: Frankfurt am Main, erscheint täglich

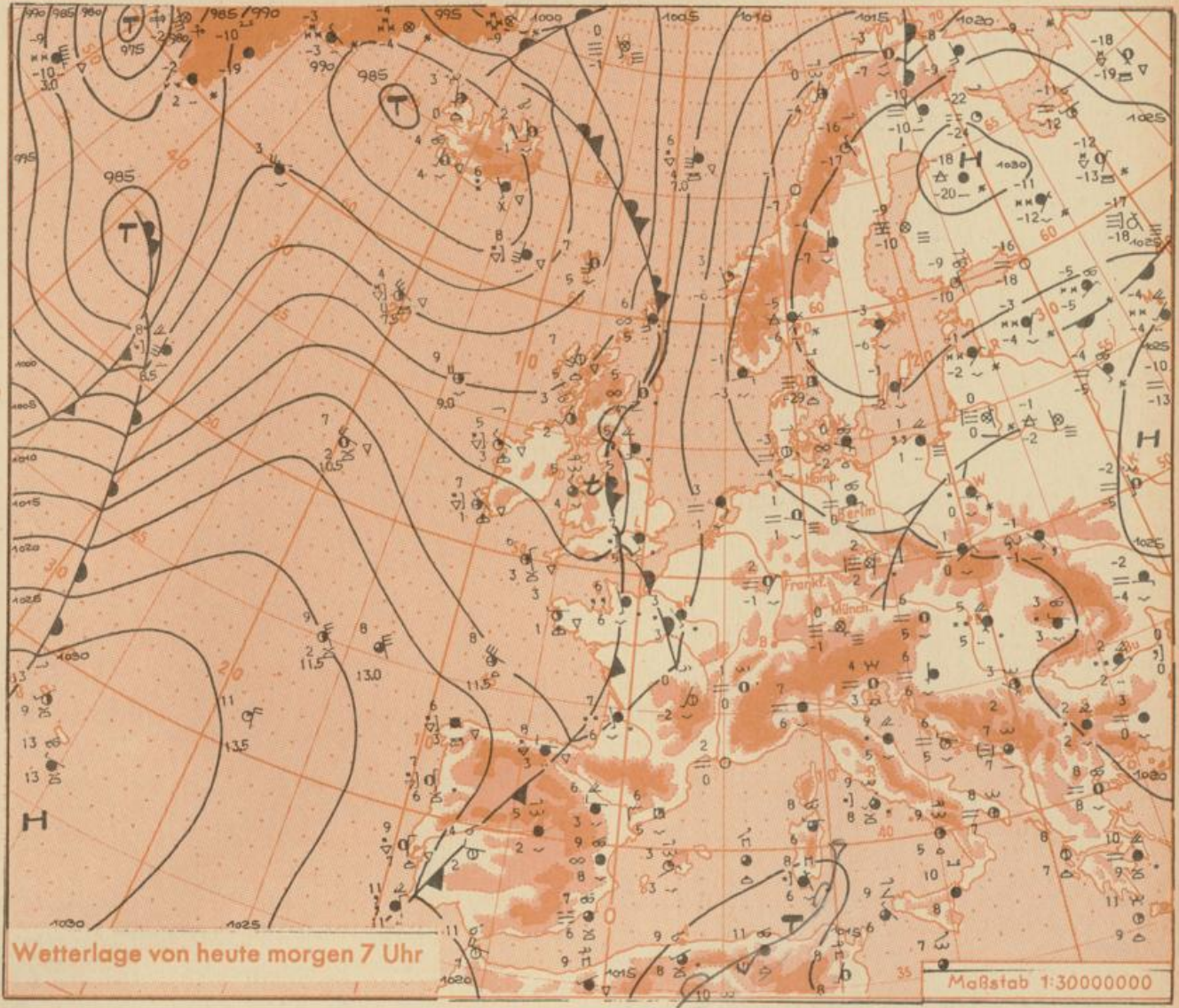
Druck u. Verlag: Wetteramt Frankfurt
6050 Offenbach/Main, Frankfurter Str. 135
Postscheckkto. Ffm 490 31 Tel. 80 62 281

Jahrgang 1972

Mittwoch, den 1. März 1972.

Nummer 61

- Erläuterungen**
Schema einer Stations-
eintragung mit Beispielen
- Gesamtbewertung**
in Achtern 0 = 4/8
 - Windrichtung**
in 360 Grad Einteilung
Wind aus Ost (E)
gleich 90° mit 15 Knoten
 - Windgeschwindigkeit**
in Knoten (1Kn = 1,852 km/h)
halbe Feder = 5 Knoten
ganze Feder = 10 Knoten usw.
— West, 5 Knoten
 - Gegenwärtiges Wetter**
Niedeln * Regen * Schnee
▽ Schauer ⚡ Gewitter
☁ Nebel ∞ Dunst
▲ Hagel — Schneestreifen
je nach Intensität mehrere
Symbole bei * * *
 - Wetterverlauf von 01-07 h**
+ = * * * ▽
 - Lufttemperatur** in ganzen
Grad Celsius in 2 m Höhe
über Grund, Minus 2°C = -2°C
 - Taupunkttemperatur**
wie 6.
 - Wassertemperatur**
in zehntel Grad Celsius
 - Tiefe Wolken**
unterhalb 2500 m
☁ Cumulus --- Stratus
 - Mittelhöhe Wolken**
zwischen 2500 und ca 6000 m
☁ Altostratus
☁ Altopstratus
 - Hohe Wolken**
oberhalb 6000 m
☁ Cirrus ☁ Cirrostratus
- Fronten mit Erwärmung, Ab-
kühlung am Boden**
☀ Warmfront
☀ Kaltfront
☀ Okklusion
- in der Höhe**
☀ Konvergenzlinie
☀ Linien gleichen
Luftdruckes =
Isobaren
- Auf. Erläuterungen s. Beilage



Wetterlage von heute morgen 7 Uhr

Maßstab 1:30000000

Das isländische Tief schwächt sich weiter ab und zieht mit seinem Ausläufer, der inzwischen Westeuropa erreicht hat, langsam nordostwärts. Wahrscheinlich wird er nur den Westen und Nordwesten Deutschlands erfassen, während die anderen Gebiete noch im Bereich schwacher Luftdruckgegensätze und gealteter Luftmassen bleibt.¹⁾

Vorhersage für Hessen, Rheinland-Pfalz und Saarland,

gültig von Donnerstag den 2.3.1972, früh bis Freitag, den 3.3.1972 früh:

Bewölkt mit Zwischenaufheiterungen. Nur in den westlichen Gebieten etwas Regen möglich, sonst meist niederschlagsfrei. Tageshöchsttemperaturen 5 bis 9 Grad. In der Nacht zum Freitag stellenweise Nebel oder starker Dunst. Tiefsttemperaturen 4 bis 0 Grad. Nur in Ost- und Nordhessen örtlich geringer Frost. Schwacher Wind aus östlichen bis südlichen Richtungen.

Weitere Aussichten: Keine wesentliche Wetteränderung.

Wettermeldungen vom 1. März 72^h

Station	Höhe NN	Wetter	Wind km/h	7 Uhr		Temperatur °C				Sonnenscheind. gestern in Stdn.	Niederschlag in 24 Stdn. mm	Schneehöhe cm
						höchste gestern	Mittel gestern	Tiefstwert der Nacht				
						2 m Höhe	am Boden					
Frankfurt-Stadt 07.30	125	wolkig	NE 2	1	9	5.9	1	0	x	.	.	
Frankfurt-Flughafen	110	bedeckt	NNE 5	2	9	6.0	2	1	.	.	.	
Offenbach/M.	99	bedeckt	ENE 4	3	9	6.8	3	2	0.1	.	.	
Darmstadt	133	bedeckt	NE 9	4	9	7.0	4	2	.	.	.	
Geisenheim 07.30	109	heiter	N 6	1	9	6.3	0	-2	.	.	.	
Gießen	186	wolkenlos	NNW 2	-2	9	3.4	-3	-5	.	.	.	
Kassel	158	Nebel	ESE 2	-0	9	4.5	-0	-2	3.7	.	.	
Bad Hersfeld	212	bedeckt	NE 4	2	7	4.5	1	0	.	.	.	
Mannheim	97	wolkig	NW 5	-1	9	5.0	-1	-3	.	0.0	.	
Neustadt/Weinstr.	161	heiter	still	-0	8	5.0	-0	-2	.	.	.	
Trier	265	wolkenlos	still	-2	9	3.6	-2	-4	2.1	.	.	
Koblenz	96	heiter	S 9	2	10	7.0	2	x	0.2	.	.	
Saarbrücken/Ensh.	323	wolkenlos	NNE 4	0	7	4.0	-1	-3	0.2	.	.	
Marienberg/Ww.	547	heiter	E 11	-0	5	2.1	-1	-2	0.1	.	.	
Nürburg	626	heiter	SE 11	-0	4	2.0	-1	-3	x	.	.	
Kleiner Feldberg Ts.	805	bedeckt	E 7	0	2	1.0	0	-2	.	.	.	
Wasserkuppe Rhön	921	bedeckt	N 5	-1	2	0.4	-1	-3	3.0	.	.	Reste

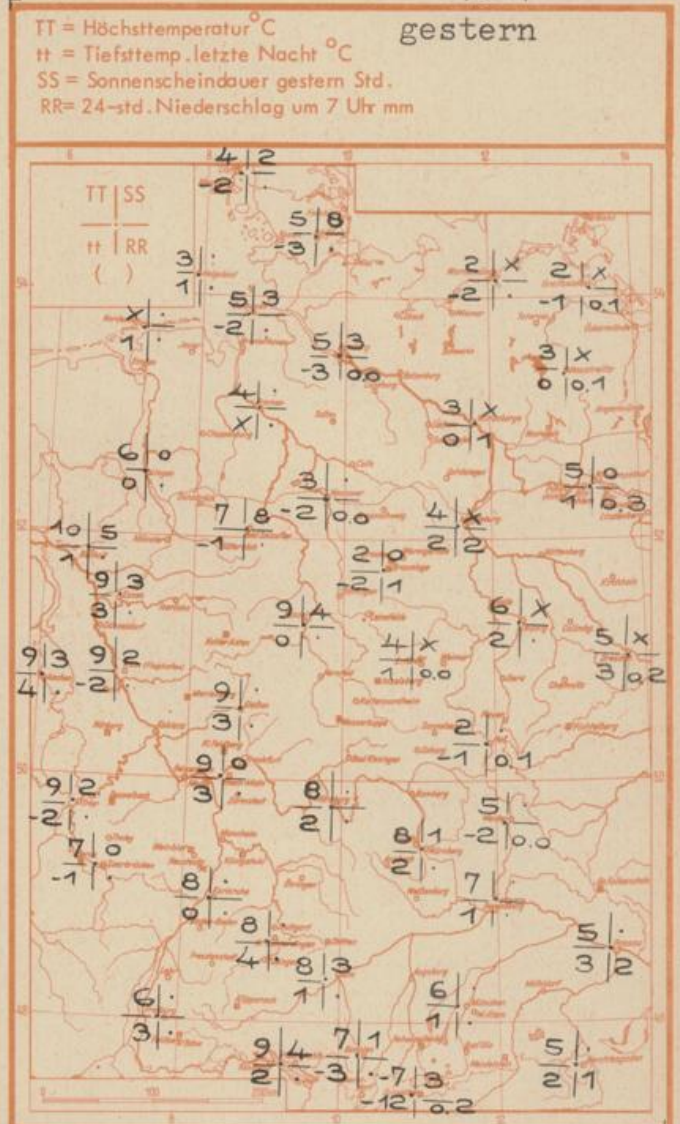
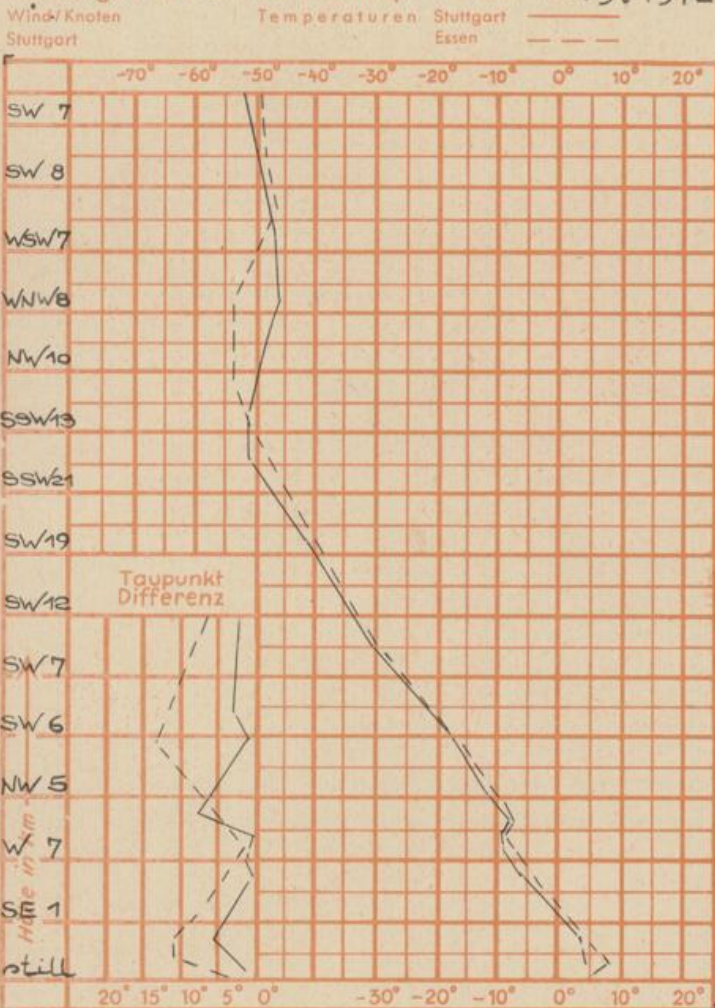
Luftdruck 7 h	Höhe	mm	auf Meereshöhe umgerechnet
		mm	mm mb
Gießen	195	745.0	763.5 1017.9
Frankfurt/Flugh.	112	752.5	763.1 1017.3
Trier	273	738.1	763.8 1018.3
Saarbrücken/Ensh.	334	731.9	762.9 1017.1

Erdbodentemperaturen	10 cm Tiefe				20 cm Tiefe				50 cm Tiefe				100 cm Tiefe			
Kassel	2.7	3.6	4.4	4.3												
Gießen	0.4	2.1	4.1	4.5												
Offenbach	3.8	4.7	5.4	6.0												
Trier	2.0	2.0	4.6	5.0												

Sonnenaufgang am 2.3.1972 in Frankfurt/Main 07.06 Uhr, Untergang 18.09 Uhr MEZ
 Mondaufgang am 2.3.1972 (2 Tage n. Vollmond) 21.09 Uhr, Untergang 07.27 Uhr MEZ

Langjähriges Temperaturmittel der Jahre 1857-1956 in Frankfurt/M. für den 29.2. 3.6 °C

Messungen in der freien Atmosphäre am 1.3.1972



Auskünfte und Beratungen für Hessen: Wetteramt Frankfurt, Tel. Frankfurt 8062 408/409, außerdem durch Vermittlung der Dienststellen Darmstadt, Tel. 7 47 20; Geisenheim, Tel. Rüdeshelm 8372; Gießen, Tel. 2119; Kassel, Tel. 1 54 52; Bad Hersfeld, Tel. 2388
 Für Rheinland-Pfalz und Saarland: Wetteramt Trier/Mosel, Tel. 4 27 27, außerdem durch Vermittlung der Dienststellen Koblenz, Tel. 3 23 00; Neustadt/Weinstr. Tel. 7307; Saarbrücken, Tel. 481
 Fernsprech-Ansageanst.: Allgem. Wettervorhersage (0) 1164, Reise- bzw. Wintersportwetterbericht (0) 11600, Straßenzustandsbericht (nur im Winter) (0) 1169