





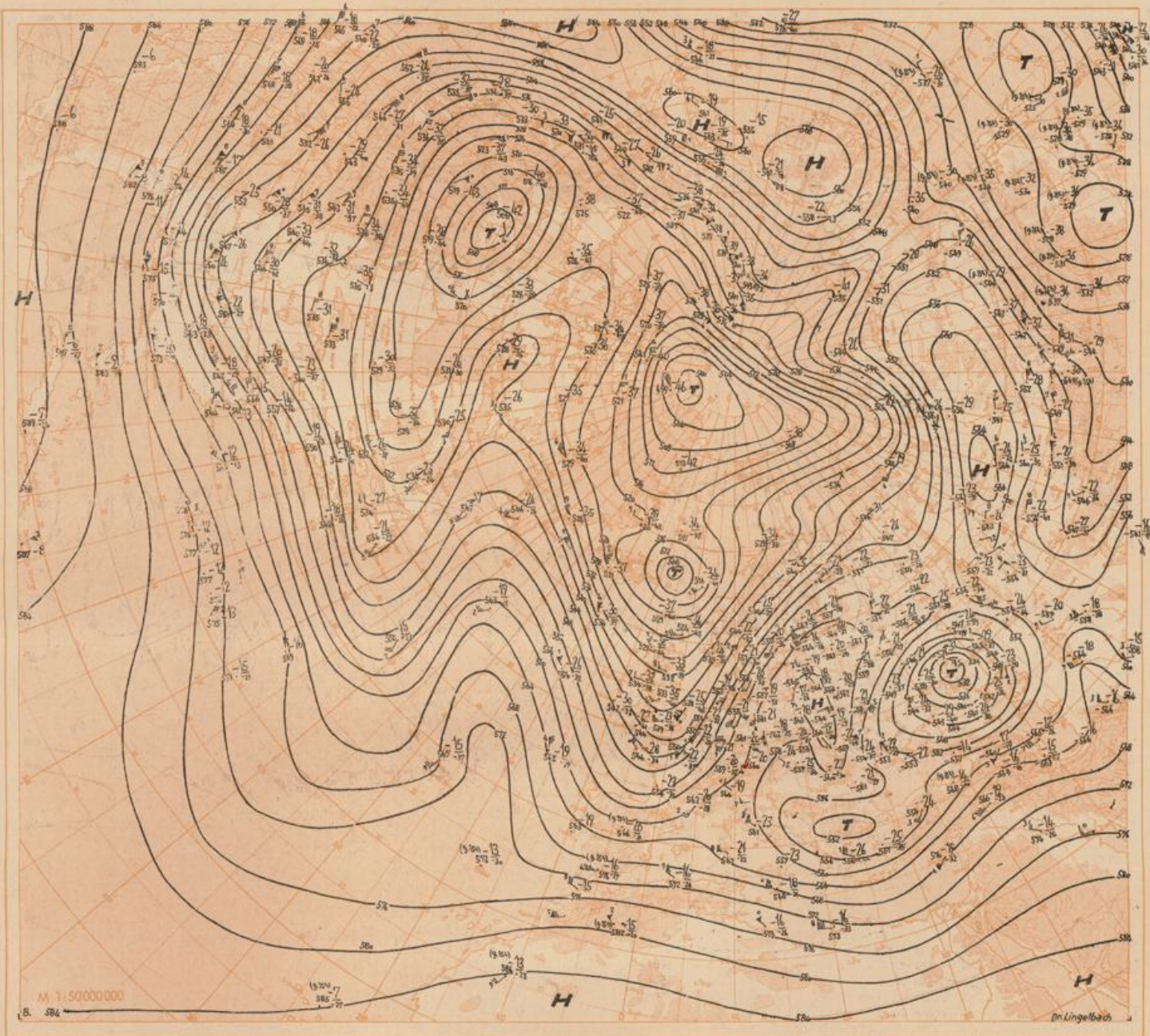


Weiterlage heute 00 Uhr



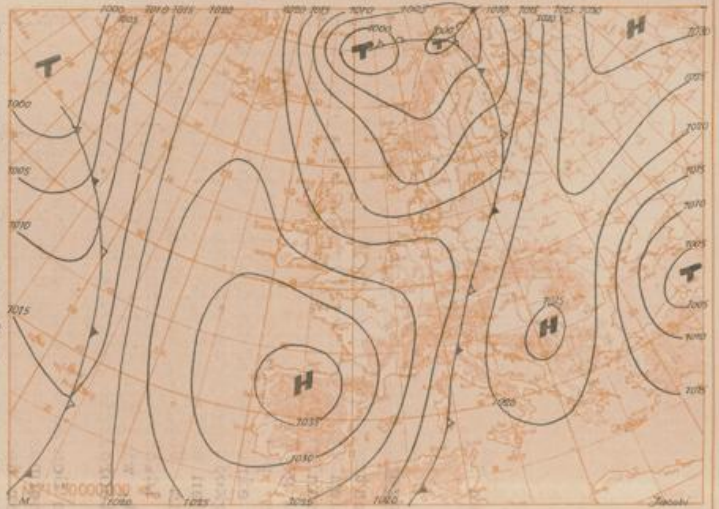
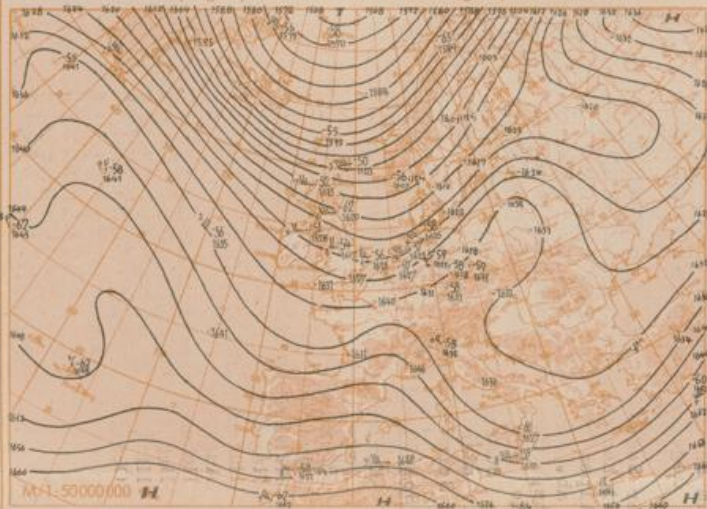


Absolute Topographie 500 mb heute 03 Uhr (geopot. Dekameter)




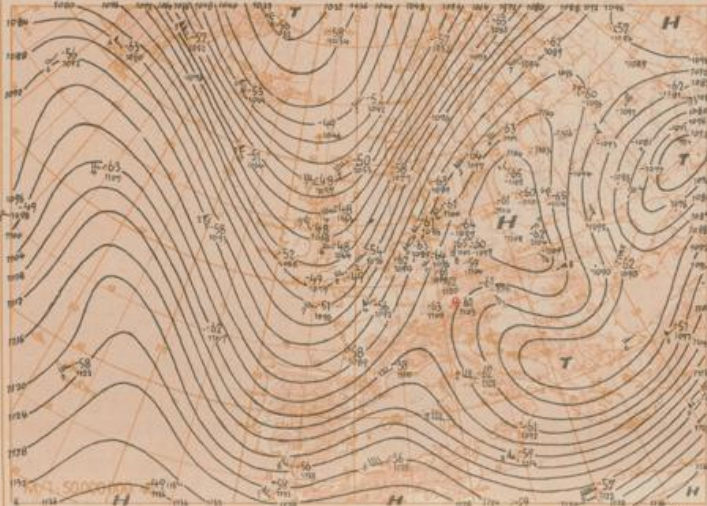


Station	Höhe	Gestern 21 Uhr GMT					Heute 00 Uhr GMT					Heute 03 Uhr GMT					Heute 06 Uhr GMT									
		ff-ff	Nddff	Vvww	NchTT	TApp	ff-ff	Nddff	Vvww	PPPT	NchCC	TApp	ff-ff	Nddff	Vvww	NchTT	TApp	ff-ff	Nddff	Vvww	PPPT	NchCC	TApp	ERRT	TTTT	RR_ess
Heidegland	4 015																									
Westerland	8 019																									
List	14 020																									
Husum	13 029																									
Flensburg	19 023																									
Schleswig	4 035																									
Kiel	4 045																									
Norderney	13 113																									
Jever	5 122																									
Brumerhaven	6 129																									
Cuxhaven	2 131																									
Hamburg-F	11 147																									
Lübeck	17 156																									
Emden	6 203																									
Guakenbrück	31 213																									
Oldenburger	4 216																									
Bremen	4 224																									
Rosenburg	32 231																									
Lüneburg	28 244																									
Dannenberg	50 253																									
Lingen	21 268																									
Münster	64 313																									
Osnabrück	78 317																									
Gütersloh	10 320																									
Salzfluren	96 328																									
Hannover-L	51 338																									
Braunschweig	82 348																									
Helmedorf	128 354																									
Berlin Dahlem	51 381																									
Berlin Tempelh.	48 384																									
Düsseldorfer	96 400																									
München-Glab	68 406																									
Bocholt	22 406																									
Essen-Mülheim	120 410																									
Jesolo	258 419																									
Allensteinberg	780 427																									
Kassel	187 438																									
Göttingen	181 444																									
Braunlage	607 452																									
Aachen	202 501																									
Nürnberg	611 510																									
Bonn	62 512																									
Koblenz	97 515																									
Fuchskaute	657 523																									
Limburg/Lahn	130 525																									
Gießen	185 532																									
Bad Wildungen	280 535																									
Schlichtern	205 539																									
Bad Hersfeld	216 542																									
Wasserkuppen	921 544																									
Inns-Prätoriat	273 607																									
Erbskopf	480 615																									
Mainz	131 632																									
Ki Feldberg/It	896 635																									
Frankf. Br. Main	110 637																									
Frankf. - Stadt	103 638																									
Barmstadt	203 639																									
Würzburg	259 655																									
Bad Kissingen	323 658																									
Bamberg	382 670																									
Coburg	336 671																									
Bayreuth	358 681																									
Hof	567 685																									
Walden	396 688																									
Silberhütte	829 692																									
Neustadt/Wald	146 723																									
Wendebach/Wald	556 724																									
Bader-Baden	123 725																									
Karlsruhe	115 727																									
Mannheim	99 729																									
Königsstuhl	661 732																									
Stuttgart-Stadt	305 737																									
Stuttgart-Eck	405 738																									
Ohningen	350 742																									
Ansbach	440 753																									
Weidenburg/Reg	435 761																									
Nürnberg-Fürh	311 763																									
Regensburg	358 776																									
St. Gallen/Stein	307 791																									
Freiburg	286 803																									
Freudenstadt	798 815																									
Oberrhein/Oberr	973 818																									
Tübingen	370 826																									
Stöben	734 836																									
Ulm	480 838																									
Augsburg	480 838																									
Ingolstadt	567 860																									
München-Stadt	521 865																									
München-Riem	526 866																									
Landslut	391 873																									



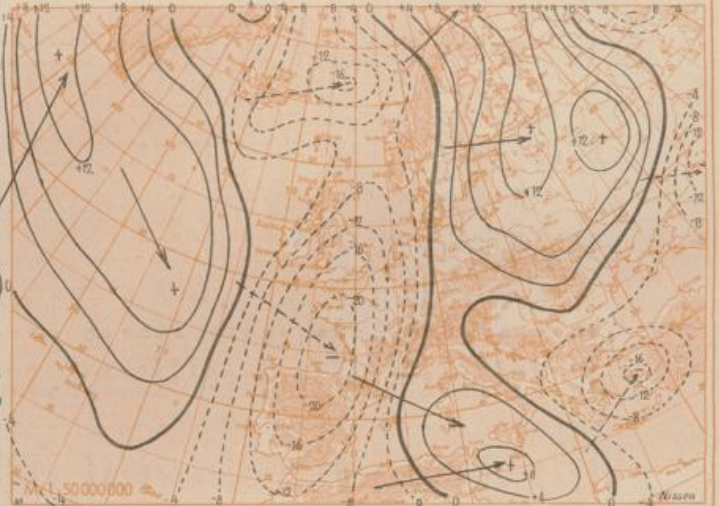
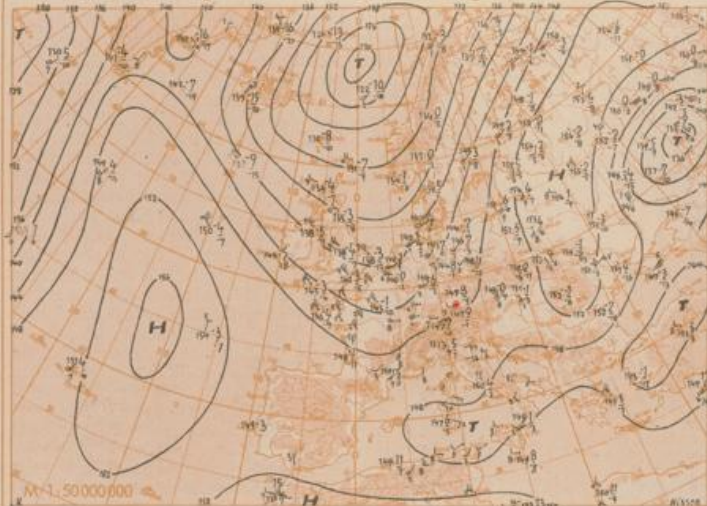
Absolute Topographie 225 mb 03 Uhr (geopot. Dekameter)

24std. Änderung der 225 mb Fläche seit gestern 03 Uhr



Absolute Topographie 850 mb 03 Uhr (geopot. Dekameter)

24std. Änderung der relat Top 500/1000 mb seit gestern 03 Uhr



**Wetterübersicht Montag, den 13. April 1953**

Über dem Atlantik und über Europa hatte die Zirkulation bereits gestern ein ausgesprochen meridionales Gepräge angenommen. Dies hat sich in den letzten 24 Stunden noch verstärkt. Da auf der Ostseite des über dem Nordmeer stark aufgefüllten und nur noch wenig nach Nordosten vorangekommenen Sturmtiefs die kräftige Warmluftadvektion aus Südwesten anhielt, konnte sich der von der Ostsee ostwärts geschwenkte Höhenhochkeil weiter nach Nordosten ausdehnen. Mit der auf seiner Westseite herrschenden starken Südwestströmung zog die gestern über der Irischen See gelegene Wellenstörung nach Mittelnorwegen. Hinter ihr drang hochreichende Kaltluft nach Westeuropa vor. Das Maximum der troposphärischen Abkühlung liegt heute mit 10 Grad Temperaturrückgang über der Biskaya. Infolgedessen dehnte sich der vom Ostatlantik hereinschwenkende Höhentrog noch weiter nach Süden hin aus. Da auf dem östlichen Atlantik der kräftige Druckanstieg anhielt, verstärkte sich das vom Mittelatlantik weiter nach Südosten gezogene Hochdruckgebiet. Zwischen ihm und dem Tiefdrucksystem über dem Westatlantik hielt der nach Norden gerichtete Warmluft-

strom an, so dass sich der atlantische Höhenhochkeil, der sich nur langsam nach Osten bewegte, nach Norden hin ausweitete. Durch ihn wurden die mit der starken, über dem südlichen Nordamerika herrschenden Westströmung nach Osten gezogenen Fallgebiete nach Nordnordosten abgelenkt. Sie schwächten sich dabei in der zyklonalen Umbiegung der Höhenströmung jeweils stark ab.

Jacobi

**Voraussichtliche Wetterentwicklung:**

Mit der über ganz Deutschland hinwegziehenden Kaltfront wandert der ausgeprägte westeuropäische Höhentrog ebenfalls weiter ostwärts. Das damit auftretende Schauerwetter wird übermorgen in Süddeutschland durch die von der Biskaya ostwärts vorstossende Hochzelle rasch beendet.

Piper