

Wetterkarte

Amtsblatt des Wetteramtes Frankfurt in Offenbach am Main D 7311 A

Bei unregelmäßiger Lieferung sind Beschwerden immer an das Zustellpostamt zu richten

Druck und Verlag: Wetteramt Frankfurt, 605 Offenbach/Main
Frankfurter Straße 135 · Telefon 8062 281

Postbezug monatlich 3,75.-DM, einschließlich Postgebühren.
Verlagsort: Frankfurt am Main. Erscheint täglich,

Jahrgang 1971

D i e n s t a g , den 26. Oktober 1971

Nummer 299

Erläuterungen

- Wolkenlos
- heiter
- 1/2 bedeckt
- wolkig
- bedeckt
- ∞ Dunst
- ≡ Nebel
- Niesel
- Regen
- * Schneefall
- ▽ Schauer
- △ Graupeln
- ▲ Hagel
- ⚡ Gewitter
- /// Niederschlagsgebiet

11 11° Lufttemperatur
13 13° Wassertemp.

Windgeschwindigkeit
Symbol m/sec km/h

○	still oder sehr schwach	um 1	1-5
	2,5	6-13	
	5	14-22	
	7,5	23-31	
	10	32-40	
	22,5	77-85	
	25	86-94	

usw.

1,8 km/h ≈ 1 Knoten

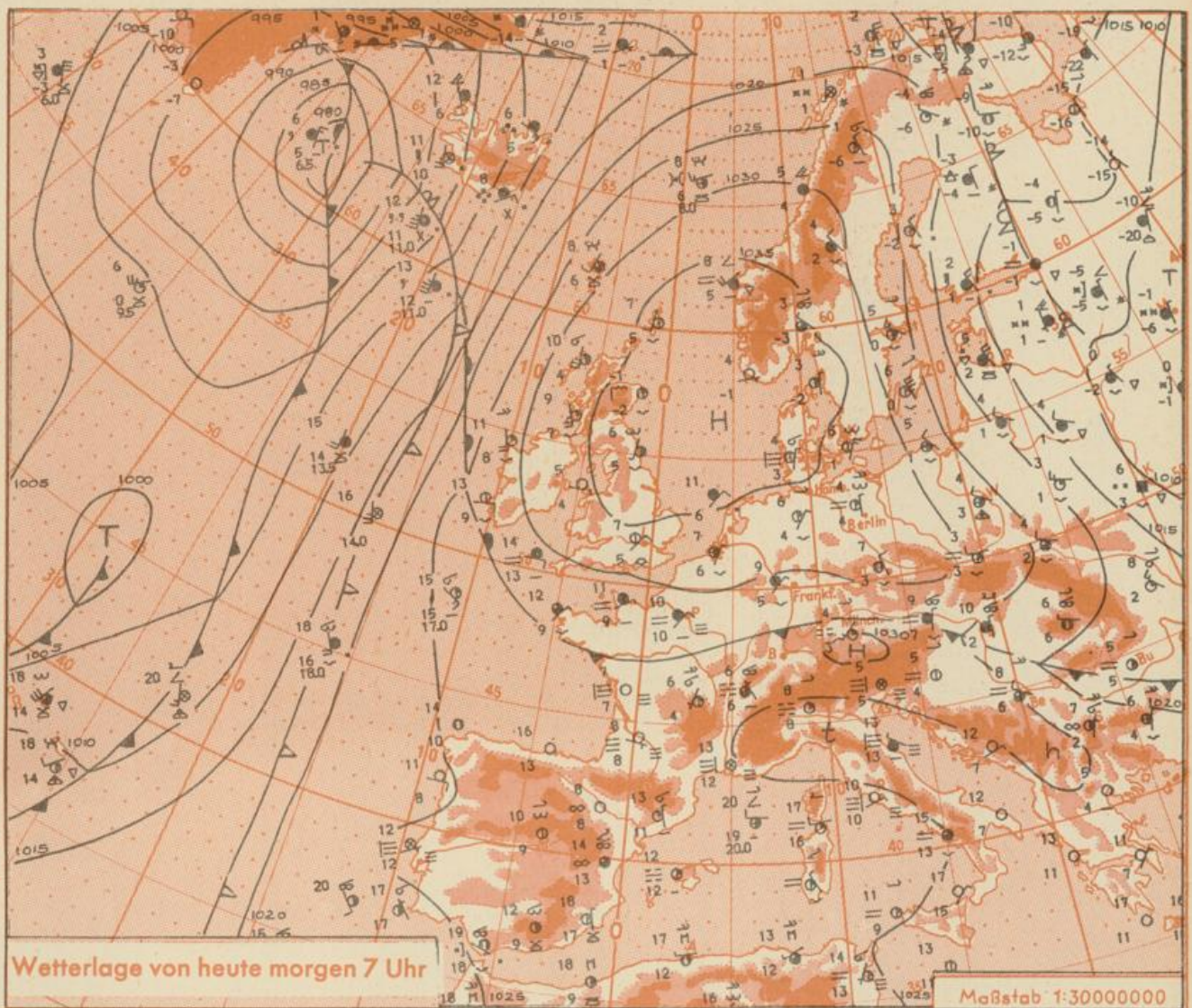
Fronten mit
Erwärmung Abkühlung
(Warmfront) (Kaltfront)

nur in der Höhe
Okklusion

Konvergenzlinie
Warme } Luftströmung
Kalte } Luftströmung

Die Linien verbinden
Orte mit gleichem, auf
Meereshöhe umgerechneten
Luftdruck in
Millibar.

1000 mb ≈ 750 mm



Wetterlage von heute morgen 7 Uhr

Maßstab 1:3000000

Das Hoch über der Nordsee verlagert sich weiter zur Deutschen Bucht. An seiner Südostflanke fließt aus Nordosten kühle und trockene Luft nach Deutschland ein.

Vorhersage für Hessen, Rheinland-Pfalz und Saarland,

gültig von Mittwoch, den 27.10.1971, früh bis Donnerstag, den 28.10.1971, früh:

In den Frühstunden kaum noch Nebel. Sonst teils heiter, teils wolkig und trocken. Tageshöchsttemperaturen zwischen 10 und 13 Grad C. Tiefsttemperaturen in der Nacht nahe null Grad. Örtlich leichter Bodenfrost. Schwacher Wind vorherrschend aus östlichen Richtungen.

Weitere Aussichten: Zunächst keine Änderung des ruhigen Herbstwetters.

-Pfi.-

Wettermeldungen vom 26.10.1971 7h

Station	Höhe NN	Wetter	Wind km/h	Temperatur °C				Sonnenscheind. gestern in Stdn.	Niederschlag in 24 Stdn. mm	Schneehöhe cm
				7 Uhr	höchste gestern	Mittel gestern	Tiefstwert der Nacht 2m Höhe am Boden			
Frankfurt-Stadt 07.30	125	bedeckt	NE 4	9	12	9.3	8	8	x	.
Frankfurt-Flughafen	110	bedeckt	NE 13	9	13	9.0	7	5	3.5	.
Offenbach/M.	99	bedeckt	NNE 9	9	12	9.3	8	6	3.1	.
Darmstadt	133	bedeckt	NE 20	10	17	11.3	9	9	7.8	.
Geisenheim 07.30	109	bedeckt	N 3	10	18	11.9	10	9	6.2	.
Gießen	186	bedeckt	NE 5	8	15	10.5	8	7	2.3	.
Kassel	158	bedeckt	N 5	9	13	9.9	9	8	.	.
Bad Hersfeld	212	bedeckt	NNE 9	8	14	9.8	8	7	3.5	.
Mannheim	97	bedeckt	N 9	10	19	11.0	9	7	7.2	.
Neustadt/Weinstr.	161	bedeckt	still	10	21	14.0	9	7	8.0	.
Trier	265	bedeckt	NE 11	9	18	10.3	9	8	7.4	.
Koblenz	96	bedeckt	NNE 9	11	14	10.7	11	x	.	.
Saarbrücken/Ensh.	323	bedeckt	NE 14	9	19	12.2	9	8	7.4	.
Marienberg/Ww.	547	bedeckt	ENE 20	6	11	8.7	6	6	0.3	0.0
Nürburg	626	bedeckt	ENE 13	6	14	9.4	6	6	x	.
Kleiner Feldberg Ts.	805	bedeckt	ENE 25	5	11	7.9	5	3	5.5	.
Wasserkuppe Rhön	921	in Wolken	NE 14	3	11	7.9	3	2	5.8	.

Luftdruck 7h	Höhe	mm	auf Meereshöhe umgerechnet mm	umgerechnet mb
Gießen	195	754.9	772.9	1030.4
Frankfurt/Flugh.	112	762.0	772.4	1029.7
Trier	273	746.9	771.8	1029.0
Saarbrücken/Ensh.	334	740.6	770.9	1027.8

Erdbodentemperaturen	10 cm Tiefe	20 cm Tiefe	50 cm Tiefe	100 cm Tiefe
Kassel	9.5	10.0	10.7	11.6°C
Gießen	9.6	10.5	11.7	12.2°C
Offenbach	9.7	10.3	11.8	13.0°C
Trier	10.3	10.8	11.5	14.2°C

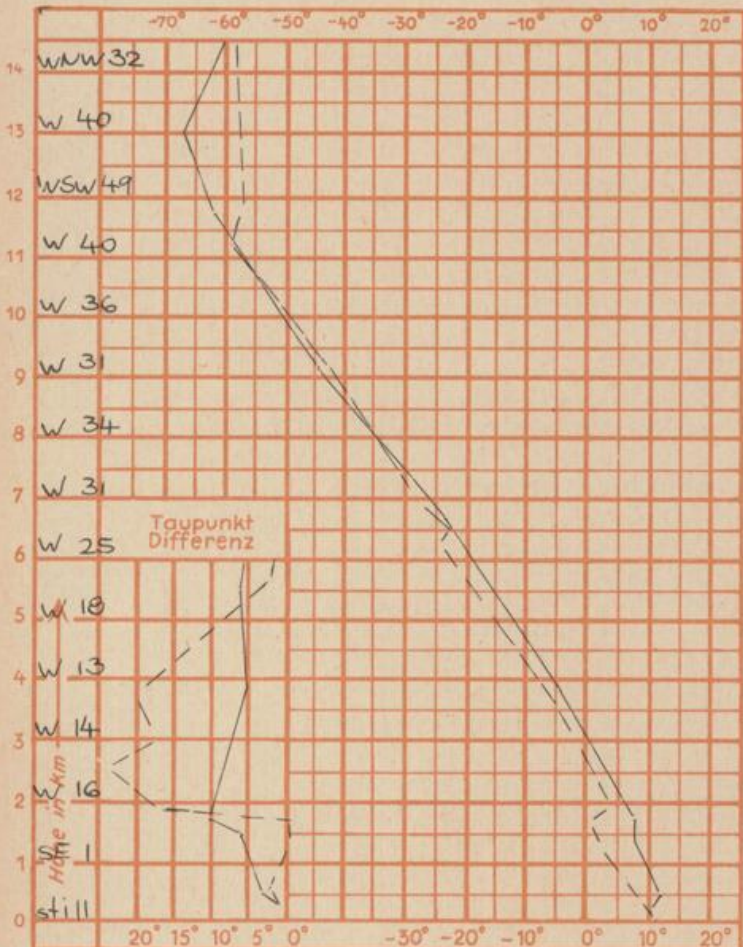
Sonnenaufgang am 27.10.71 in Frankfurt/Main
 Mondaufgang am (letztes Viertel)

07.05 Uhr, Untergang 17.12 Uhr MEZ
 14.20 Uhr, Untergang 23.38 Uhr MEZ

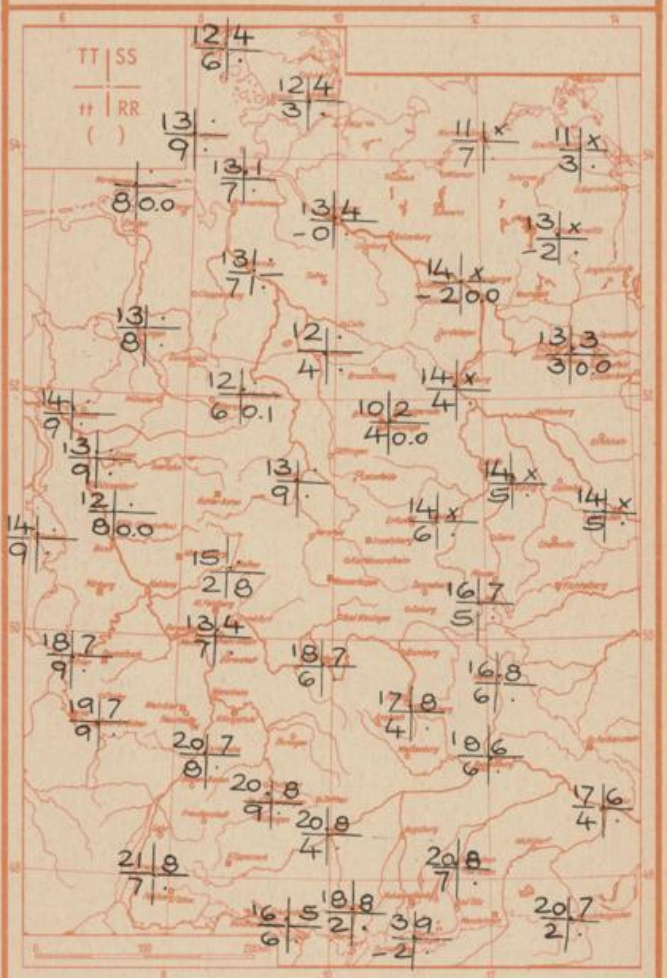
Langjähriges Temperaturmittel der Jahre 1857-1956 in Frankfurt/M. für den 25.10 7.8 °C

Messungen in der freien Atmosphäre am 26.10.71

Wind / Knoten Temperaturen Stuttgart ———
 Stuttgart Essen - - - - -



TT = Höchsttemperatur °C gestern
 tt = Tiefsttemp. letzte Nacht °C
 SS = Sonnenscheindauer gestern Std.
 RR = 24-std. Niederschlag um 7 Uhr mm



Auskünfte und Beratungen für Hessen: Wetteramt Frankfurt, Tel. Frankfurt 8062 408/409, außerdem durch Vermittlung der Dienststellen Darmstadt, Tel. 7 47 20; Geisenheim, Tel. Rüdeshcim 8372; Gießen, Tel. 2119; Kassel, Tel. 1 54 52; Bad Hersfeld, Tel. 2388
 Für Rheinland-Pfalz und Saarland: Wetteramt Trier/Mosel, Tel. 4 27 27, außerdem durch Vermittlung der Dienststellen Koblenz, Tel. 3 23 00; Neustadt/Weinstraße, Tel. 7307; Saarbrücken, Tel. 481
 Fernsprech-Ansagedienst: Allgem. Wettervorhersage (0) 1164, Reise- bzw. Wintersportwetterbericht (0) 11600, Straßenzustandsbericht (nur im Winter) (0) 1169