

Wetterkarte

Amtsblatt des Wetteramtes Frankfurt in Offenbach am Main D 7311 A

Bei unregelmäßiger Lieferung sind Beschwerden immer an das Zustellpostamt zu richten

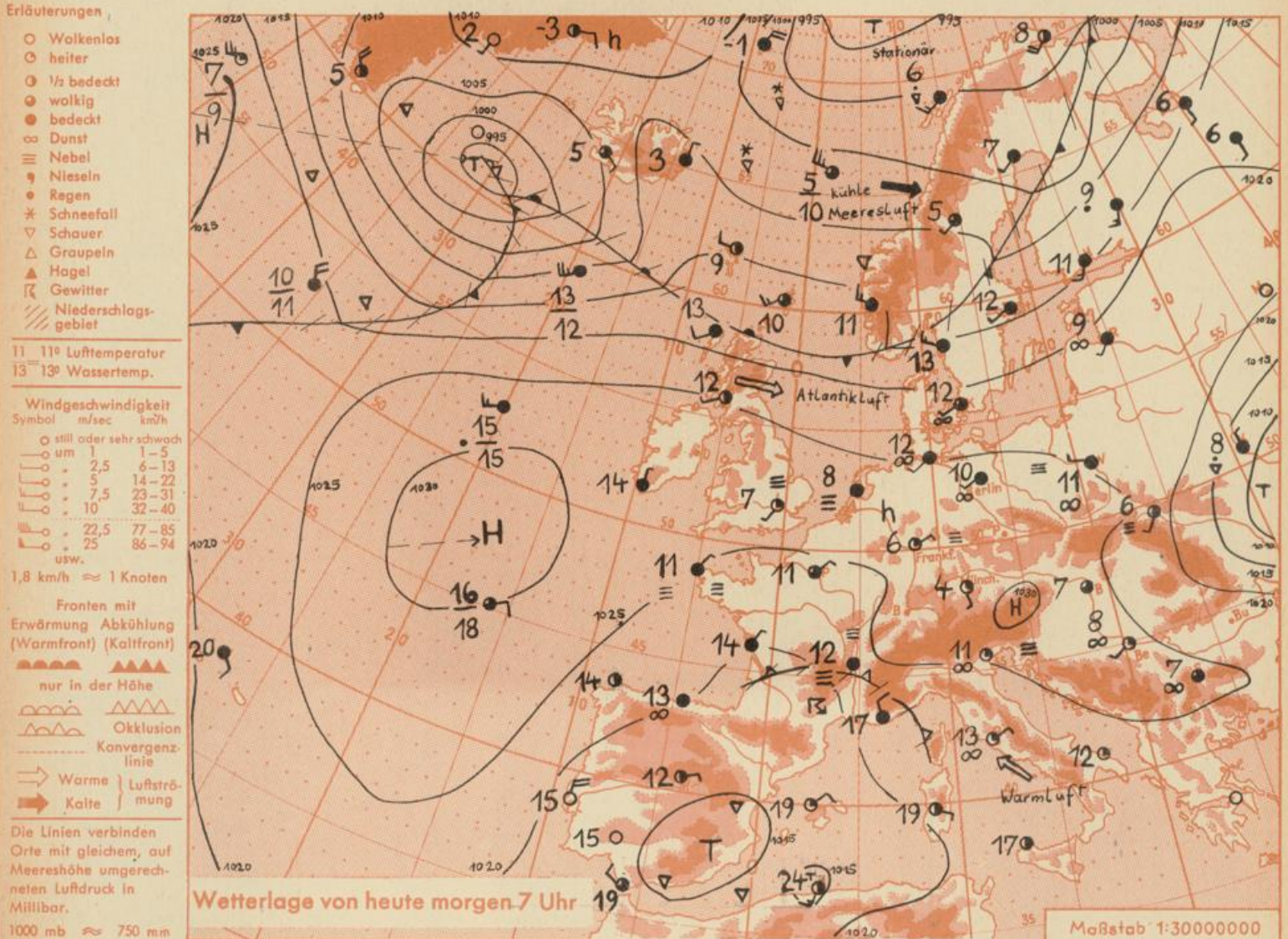
Druck und Verlag: Wetteramt Frankfurt, 605 Offenbach/Main
Frankfurter Straße 135 · Telefon 8062 281

Postbezug monatlich 3,75 DM, einschließlich Postgebühren.
Verlagsort: Frankfurt am Main. Erscheint täglich,

Jahrgang 1971

Montag, den 20. September 1971

Nummer 263



Die vom Ostatlantik über Mittel- bis Südosteuropa reichende Hochdruckzone ändert ihre Lage nicht wesentlich und bestimmt weiterhin das Wetter im größten Teil Deutschlands.

Vorhersage für Hessen, Rheinland-Pfalz und Saarland,

gültig von Dienstag, den 21.9.1971, früh bis Mittwoch, den 22.9.1971, früh:

Morgens einzelne Nebelfelder. Tagsüber meist heiter und trocken. Tageshöchsttemperaturen in den Niederungen in Nordhessen um 20 Grad, im übrigen Gebiet meist zwischen 20 und 24 Grad, Tiefsttemperaturen nachts im allgemeinen 8 bis 3 Grad. Schwachwindig.

Weitere Aussichten: Fortbestand des freundlichen Frühherbstwetters.

- We -

Nachdruck und öffentlicher Aushang ohne Genehmigung nicht gestattet

Wettermeldungen vom 20. Sept. 1971 7h

Station	Höhe NN	Wetter	Wind km/h	7 Uhr	Temperatur °C				Sonnenscheind. gestern in Stdn.	Niederschlag in 24 Stdn. mm	Schneehöhe cm
					höchste gestern	Mittel gestern	Tiefstwert der Nacht 2m Höhe	am Boden			
Frankfurt-Stadt 07.30	125	heiter	N 5	10	20	12,4	7	6	X	.	.
Frankfurt-Flughafen	110	heiter	ENE 7	6	20	10,8	5	1	8,3	.	.
Offenbach/M.	99	heiter	ESE 2	6	21	12,5	6	4	10,3	.	.
Darmstadt	133	heiter	E 22	9	21	14,2	9	6	9,6	.	.
Geisenheim 07.30	109	heiter	W 6	7	21	13,0	6	4	9,6	.	.
Gießen	186	Nebel	NE 2	7	21	13,0	6	4	7,7	.	.
Kassel	158	Nebel	SSW 4	7	17	11,0	6	6	1,0	0,0	.
Bad Hersfeld	212	Nebel	NNE 5	6	X	10,6	6	4	2,9	.	.
Mannheim	97	heiter	NW 2	6	22	11,6	5	3	10,6	.	.
Neustadt/Weinstr.	161	heiter	still	5	21	12,4	5	4	10,2	.	.
Trier	265	heiter	NNE 9	6	22	13,4	5	5	9,8	.	.
Koblenz	96	heiter	SSW 5	8	21	13,0	8	X	8,7	.	.
Saarbrücken/Ensh.	323	heiter	ENE 13	9	21	14,3	9	6	10,4	.	.
Marienberg/Ww.	547	heiter	E 9	10	18	11,5	9	6	9,3	.	.
Nürnberg	626	heiter	ESE 9	9	18	12,0	8	5	X	.	.
Kleiner Feldberg Ts.	805	heiter	SE 11	9	15	10,7	9	3	6,1	.	.
Wasserkuppe Rhön	921	heiter	ESE 4	7	13	9,5	7	1	5,1	.	.

Luftdruck 7h	Höhe	mm	auf Meereshöhe umgerechnet mm	mb
Gießen	195	751,8	769,8	1026,2
Frankfurt/Flugh.	112	759,2	769,8	1026,2
Trier	273	745,0	770,2	1026,8
Saarbrücken/Ensh.	334	738,8	769,1	1025,3

Erdbodentemperaturen	10 cm Tiefe	20 cm Tiefe	50 cm Tiefe	100 cm Tiefe
Kassel	11,2	12,4	13,8	15,0°C
Gießen	12,1	13,7	15,3	15,6°C
Offenbach	12,3	14,4	16,4	16,9°C
Trier	12,6	14,2	16,2	17,7°C

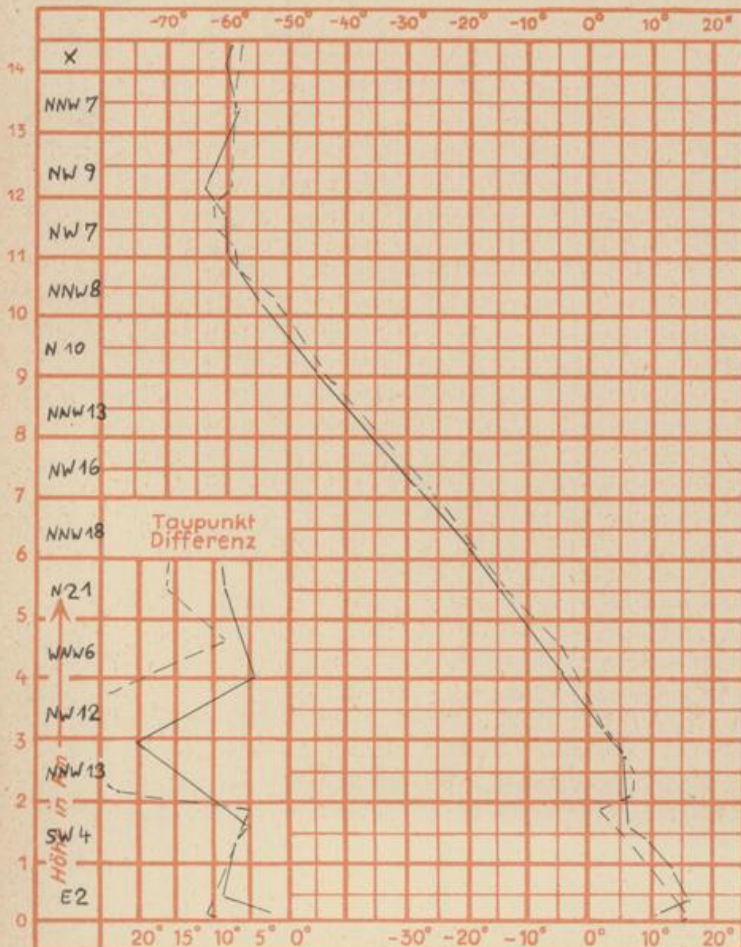
Sonnenaufgang am 21.9.71 in Frankfurt/Main
 Mondaufgang am 21.9.71 (2 Tage n. Neumond)

06.09hr, Untergang 18.27 Uhr MEZ
 08.10hr, Untergang 18.34 Uhr MEZ

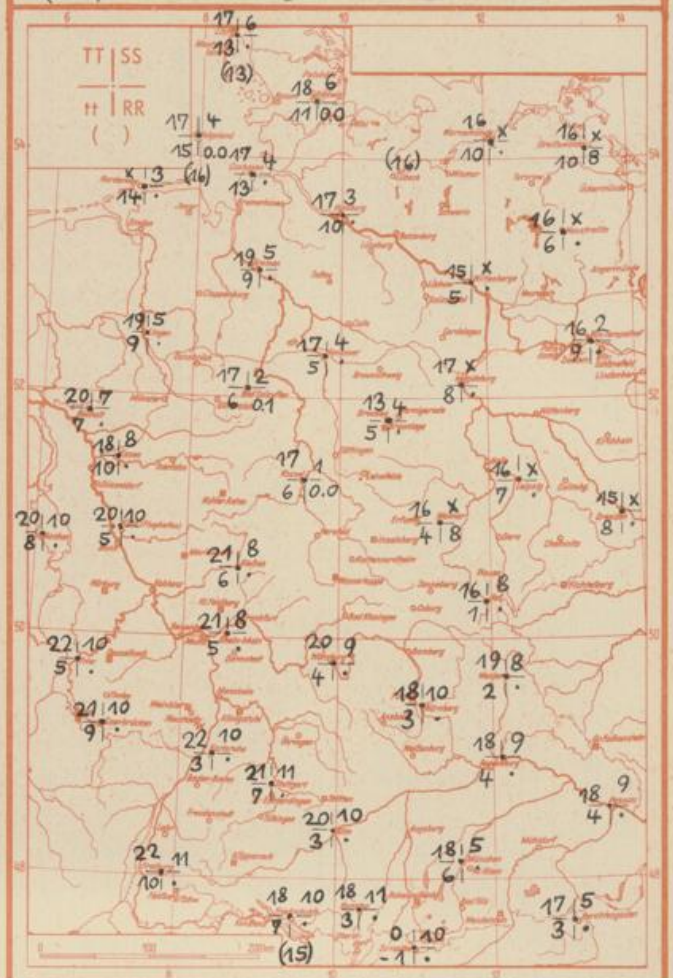
Langjähriges Temperaturmittel der Jahre 1857-1956 in Frankfurt/M. für den 19.9. 14,2 °C

Messungen in der freien Atmosphäre am 20.9.1971

Wind/Knoten Stuttgart
 Temperaturen - Stuttgart Essen



TT = Höchsttemperatur °C gestern
 tt = Tiefsttemp. letzte Nacht °C
 SS = Sonnenscheindauer gestern Std.
 RR = 24-std. Niederschlag um 7 Uhr mm
 (TT) Wassertemperatur gestern



Auskünfte und Beratungen für Hessen: Wetteramt Frankfurt, Tel. Frankfurt 8062 408/409, außerdem durch Vermittlung der Dienststellen Darmstadt, Tel. 7 47 20; Geisenheim, Tel. Rüdelsheim 8372; Gießen, Tel. 2119; Kassel, Tel. 1 54 52; Bad Hersfeld, Tel. 2388
 Für Rheinland-Pfalz und Saarland: Wetteramt Trier/Mosel, Tel. 4 27 27, außerdem durch Vermittlung der Dienststellen Koblenz, Tel. 3 23 00;
 Neustadt/Weinstraße, Tel. 7307; Saarbrücken, Tel. 481
 Fernsprech-Ansagedienst; Allgem. Wettervorhersage (0) 1164, Reise- bzw. Wintersportwetterbericht (0) 11600, Straßenzustandsbericht (nur im Winter) (0) 1169