

Wetterkarte

Amtsblatt des Wetteramtes Frankfurt in Offenbach am Main D 7311 A

Bei unregelmäßiger Lieferung sind Beschwerden immer an das Zustellpostamt zu richten

Druck und Verlag: Wetteramt Frankfurt, 605 Offenbach/Main
Frankfurter Straße 135 - Telefon 8062 281

Postbezug monatlich 3,75 DM, einschließlich Postgebühren.
Verlagsort: Frankfurt am Main. Erscheint täglich,

Jahrgang 1971

Samstag, den 26. Juni 1971

Nummer 77

Erläuterungen

- Wolkenlos
- heiter
- 1/2 bedeckt
- wolkig
- bedeckt
- ∞ Dunst
- ≡ Nebel
- Niesel
- Regen
- * Schneefall
- ▽ Schauer
- △ Graupeln
- ▲ Hagel
- ⊞ Gewitter
- ▨ Niederschlagsgebiet

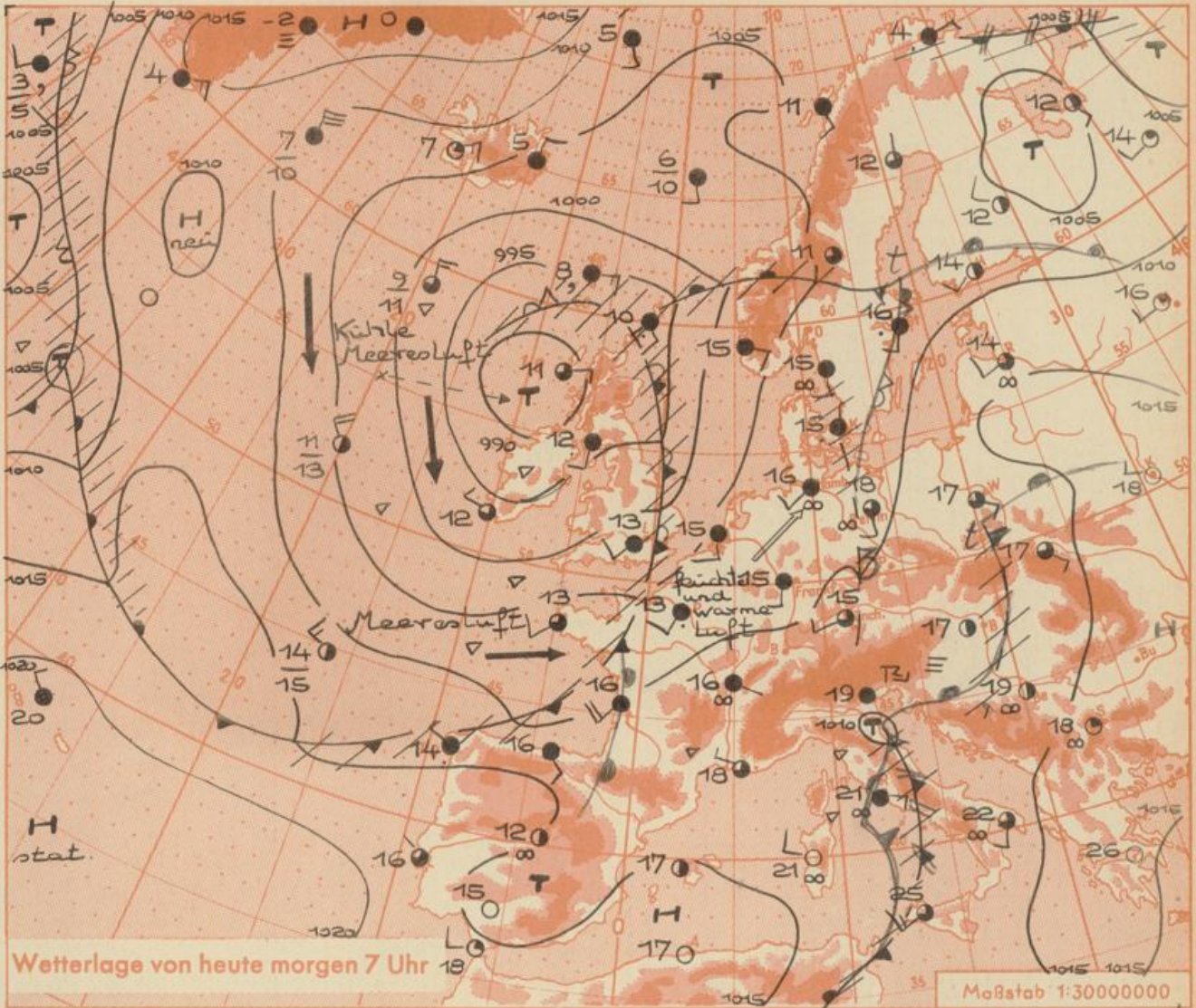
11 11° Lufttemperatur
13 13° Wassertemp.

- ### Windgeschwindigkeit
- Symbol m/sec km/h
- still oder sehr schwach
 - um 1 1-5
 - 2,5 6-13
 - 5 14-22
 - 7,5 23-31
 - 10 32-40
 - 22,5 77-85
 - 25 86-94
 - usw.
- 1,8 km/h ≈ 1 Knoten

- ### Fronten mit
- Erwärmung Abkühlung
(Warmfront) (Kaltfront)
- nur in der Höhe
 - Okklusion
 - Konvergenzlinie
 - Warme Luftströmung
 - Kalte Luftströmung

Die Linien verbinden
Orte mit gleichem, auf
Meereshöhe umgerech-
neten Luftdruck in
Millibar.

1000 mb ≈ 750 mm



Das Tief westlich von Schottland zieht nach Nordosten. Sein Ausläufer verlagert sich in Richtung Mitteleuropa und führt auf seiner Rückseite etwas frischere Meeresluft heran, die im weiteren Verlauf unter Zwischenhocheinfluß gelangt.

Nach Durchzug eines Schlechtwettergebietes kommt es am Sonntag zu wechselnder Bewölkung und einzelnen Schauern, die örtlich gewittrig sein können. Die Tageshöchsttemperaturen in den Niederungen werden um 20 Grad die Tiefsttemperaturen nachts im allgemeinen zwischen 7 und 12 Grad liegen. Der schwacher bis mäßige, in Schauernähe mitunter stark auffrischende Wind weht aus westlichen Richtungen.

-We -

Station	Höhe NN	Wetter	Wind km/h	7 Uhr	Temperatur °C			Sonnenscheind. gestern in Stdn.	Niederschlag in 24 Stdn. mm	Schneehöhe cm
					höchste gestern	Mittel gestern	Tiefstwert der Nacht 2m Höhe lam Boden			
Frankfurt-Stadt 07.30	125	Regen	S 3	16	25	19.2	15	13	x	0.3
Frankfurt-Flughafen	110	bedeckt	S 7	15	25	18.4	14	11	8.3	0.1
Offenbach/M.	99	bedeckt	still	16	25	19.3	15	13	8.5	.
Darmstadt	133	bedeckt	SW 18	16	25	19.8	16	14	9.0	.
Geisenheim 07.30	109	wolzig	SW 3	17	25	18.9	15	13	7.4	.
Gießen	186	wolzig	SE 4	15	24	17.8	14	11	8.1	2
Kassel	158	bedeckt	S 4	15	25	19.2	15	14	9.4	0.0
Bad Hersfeld	212	wolzig	SW 5	14	24	17.0	12	12	4.6	0.1
Mannheim	97	heiter	S 9	17	26	20.0	16	15	8.8	.
Neustadt/Weinstr.	161	heiter	SW 7	18	25	21.0	16	16	12.6	0.0
Trier	265	bedeckt	WSW 13	15	23	17.0	14	12	3.8	2
Koblenz	96	wolzig	S 7	16	26	19.5	15	x	9.0	5
Saarbrücken/Ensh.	323	heiter	SW 9	15	23	18.7	14	10	8.6	0.5
Marienber/Ww.	547	Regen	S 11	13	20	16.3	13	12	7.9	10
Nürnberg	626	bedeckt	SW 13	13	20	16.1	12	12	x	0.0
Kleiner Feldberg Ts.	805	Regen	NW 9	13	18	15.2	13	8	8.3	0.0
Wasserkuppe Rhön	921	heiter	S 22	14	18	14.3	12	6	10.7	.

Luftdruck 7h	Höhe	mm	auf Meereshöhe umgerechnet mm	mb
Gießen	195	739.5	756.7	1008.8
Frankfurt/Flugh.	112	746.7	756.7	1008.8
Trier	273	733.5	757.5	1009.9
Saarbrücken/Ensh.	334	728.2	757.6	1009.8

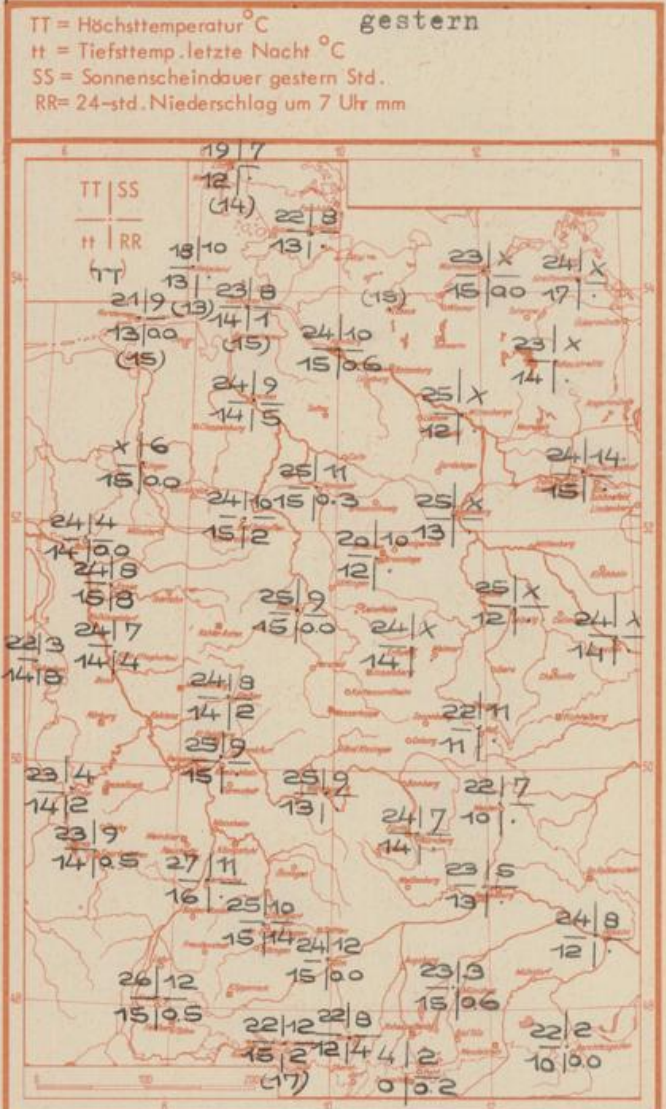
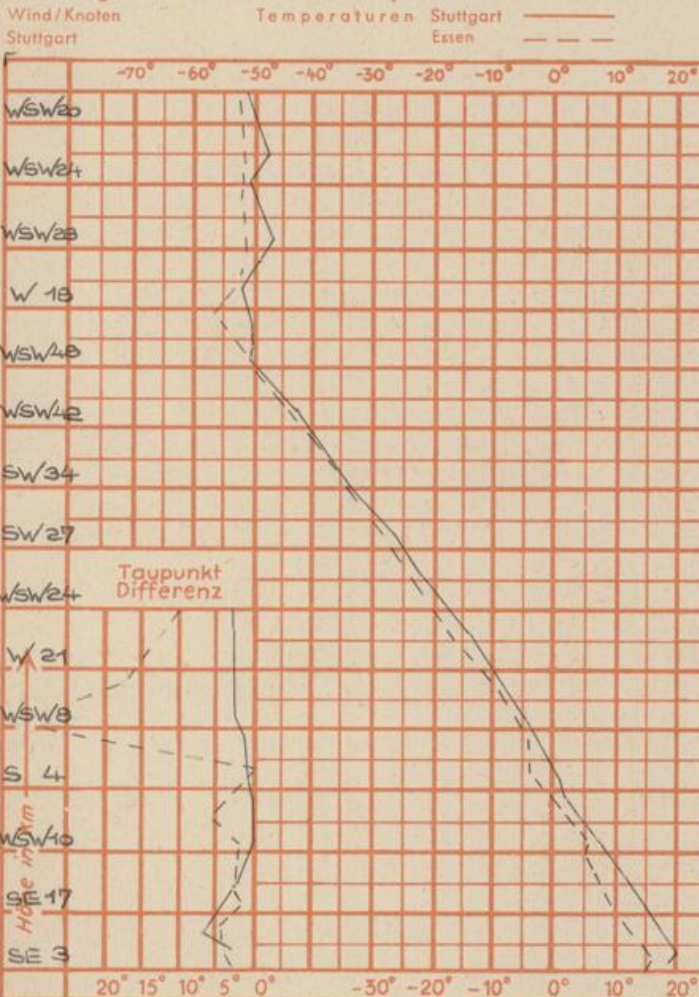
Erdbodentemperaturen	10 cm Tiefe	20 cm Tiefe	50 cm Tiefe	100 cm Tiefe
Kassel	17.9	18.1	17.0	14.4°C
Gießen	16.2	16.9	16.5	14.7°C
Offenbach	17.9	18.5	18.0	15.7°C
Trier	17.2	17.7	17.8	16.8°C

Sonnenaufgang am 27.6.71 in Frankfurt/Main
 Mondaufgang am 27.6.71 (3 Tgev.d.1.Vrtl.)

0417 Uhr, Untergang 2038 Uhr MEZ
 0910 Uhr, Untergang 2306 Uhr MEZ

Langjähriges Temperaturmittel der Jahre 1857-1956 in Frankfurt/M. für den 25.6. 17.8 °C

Messungen in der freien Atmosphäre am 26.6.71 01h



Auskünfte und Beratungen für Hessen: Wetteramt Frankfurt, Tel. Frankfurt 8062 408/409, außerdem durch Vermittlung der Dienststellen Darmstadt, Tel. 7 47 20; Geisenheim, Tel. Rüdelsheim 8372; Gießen, Tel. 2119; Kassel, Tel. 1 54 52; Bad Hersfeld, Tel. 2388
 Für Rheinland-Pfalz und Saarland: Wetteramt Trier/Mosel, Tel. 4 27 27, außerdem durch Vermittlung der Dienststellen Koblenz, Tel. 3 23 00; Neustadt/Weinstr., Tel. 7307; Saarbrücken, Tel. 481
 Fernsprech-Ansagedienst: Allgem. Wettervorhersage (0) 1164, Reise- bzw. Wintersportwetterbericht (0) 11600, Straßenzustandsbericht (nur im Winter) (0) 1169