

Wetterkarte

Amtsblatt des Wetteramtes Frankfurt in Offenbach am Main D 7311 A

Bei unregelmäßiger Lieferung sind Beschwerden immer an das Zustellpostamt zu richten

Druck und Verlag: Wetteramt Frankfurt, 605 Offenbach/Main
Frankfurter Straße 135 - Telefon 8062 281

Postbezug monatlich 3,75 DM, einschließlich Postgebühren.
Verlagsort: Frankfurt am Main. Erscheint täglich.

Jahrgang 1971

Montag, den 14. Juni 1971

Nummer 165

Erläuterungen

- Wolkenlos
- heiter
- 1/2 bedeckt
- wolkig
- bedeckt
- ∞ Dunst
- ≡ Nebel
- Niesel
- Regen
- * Schneefall
- ▽ Schauer
- △ Graupeln
- ▲ Hagel
- ⚡ Gewitter
- /// Niederschlagsgebiet

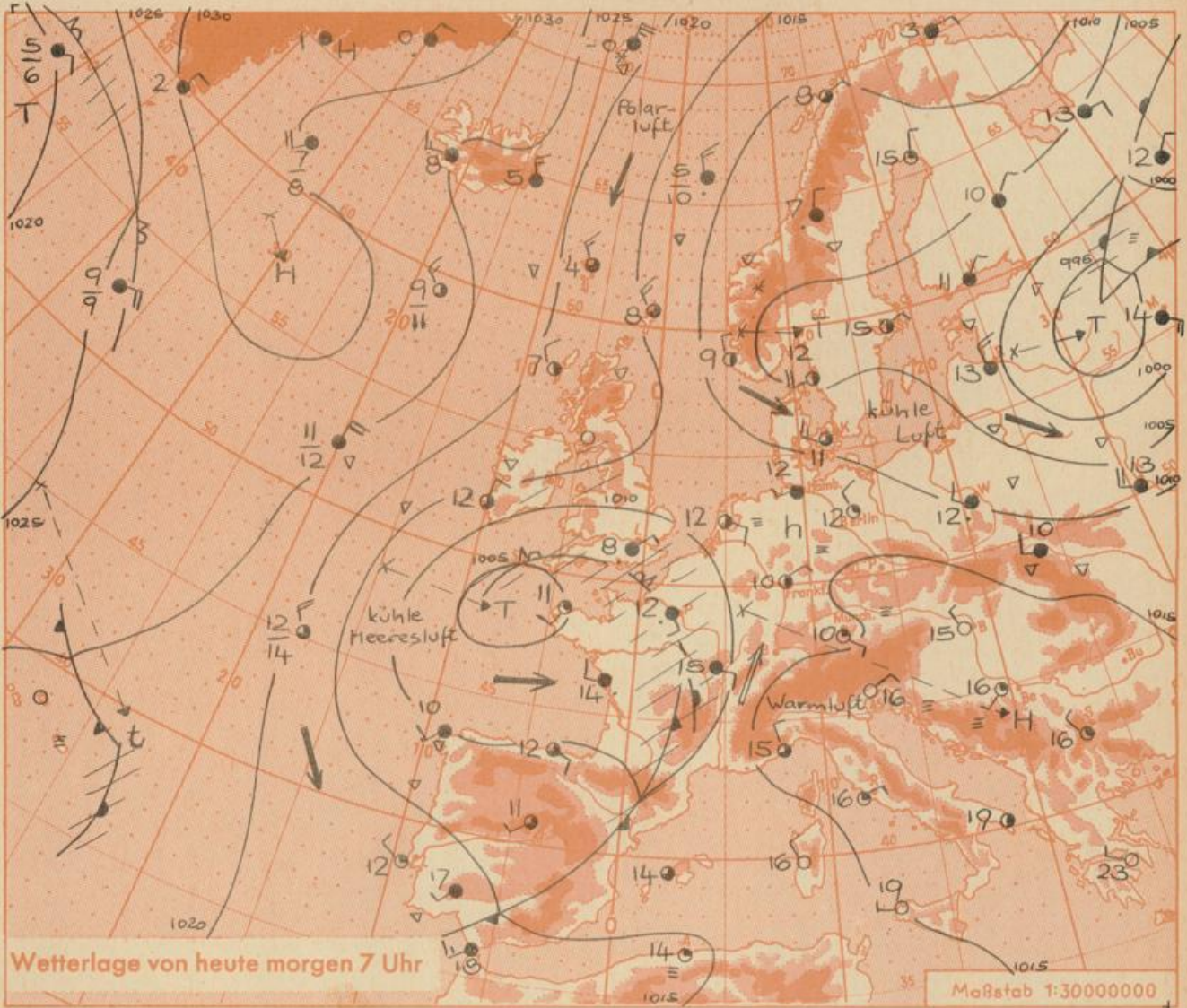
11 11° Lufttemperatur
13 13° Wassertemp.

Windgeschwindigkeit	
Symbol	km/h
○	still oder sehr schwach
um 1	1-5
2,5	6-13
5	14-22
7,5	23-31
10	32-40
22,5	77-85
25	86-94
usw.	

1,8 km/h ≈ 1 Knoten

- Fronten mit Erwärmung (Warmfront) / Abkühlung (Kaltfront)
- ▲ nur in der Höhe
 - Okklusion
 - Konvergenzlinie
 - Warme Luftströmung
 - ← Kalte Luftströmung

Die Linien verbinden Orte mit gleichem, auf Meereshöhe umgerechneten Luftdruck in Millibar.
1000 mb ≈ 750 mm



Das Tief am Westausgang des Ärmelkanals wandert nach Osten. Seine zur Zeit über Frankreich angekommenen Störungsausläufer greifen am Montag nachmittag mit ihrem Schlechtwettergebiet auf West- und Südwestdeutschland über und werden bis Mittwoch Deutschland überquert haben. Dabei gelangt zunächst warme, dann erneut kühle Meeresluft zu uns.

Vorhersage für Hessen, Rheinland-Pfalz und Saarland,
gültig von Dienstag, den 15.6.1971, früh bis Mittwoch, den 16.6.1971, früh:

Von Westen her Übergang zu wechselnder Bewölkung mit einzelnen Schauern; dazwischen Aufheiterungen. Tageshöchsttemperaturen je nach Bewölkungsmenge zwischen 17 und 20 Grad. Nachts Abkühlung auf Werte um 10 Grad. Schwacher bis mäßiger, nur in Schauern vorübergehend auffrischender Wind aus südwestlichen Richtungen.

Weitere Aussichten: Wechselhaft und verhältnismäßig kühl.

- Cu. -

Wettermeldungen vom

7h

14.6.1971

Station	Höhe NN	Wetter	Wind km/h	Temperatur °C						Sonnenscheind. gestern in Stdn.	Niederschlag in 24 Stdn. mm	Schneehöhe cm
				7 Uhr	höchste gestern	Mittel gestern	Tiefstwert der Nacht 2m Höhe	am Boden				
Frankfurt-Stadt 07.30	125	heiter	NE 4	13	19	13.8	x	6	x	.	.	
Frankfurt-Flughafen	110	heiter	NE 7	10	19	13.2	6	4	8.5	.	.	
Offenbach/M.	99	heiter	E 4	10	19	14.2	8	6	8.0	0.0	.	
Darmstadt	133	heiter	ENE 7	12	20	15.4	10	7	12.3	.	.	
Geisenheim 07.30	109	heiter	still	12	20	12.4	7	6	9.1	.	.	
Gießen	186	heiter	SE 2	7	19	13.0	6	3	4.8	.	.	
Kassel	158	Nebel	SSE 2	7	17	13.2	8	8	1.1	0.5	.	
Bad Hersfeld	212	Nebel	still	7	17	12.7	7	6	3.4	1	.	
Mannheim	97	heiter	N 7	12	21	15.4	7	7	10.9	.	.	
Neustadt/Weinstr.	161	heiter	still	9	21	14.2	7	7	8.4	.	.	
Trier	265	heiter	still	9	21	14.2	7	7	8.4	.	.	
Koblenz	96	wolkig	NNE 7	10	19	13.6	7	7	9.8	.	.	
Saarbrücken/Ensh.	323	heiter	SSE 6	10	20	14.6	9	x	5.4	.	.	
Marienberg/Ww.	547	wolkig	ENE 16	11	18	13.4	9	6	8.7	.	.	
Nürnberg	626	heiter	SSE 5	10	15	10.8	9	5	4.5	0.0	.	
Kleiner Feldberg Ts.	805	heiter	SSE 11	12	16	10.8	9	5	x	.	.	
Wasserkuppe Rhön	921	heiter	SE 9	11	x	9.2	8	6	7.7	.	.	
		heiter	S 7	9	10	6.8	6	1	4.9	2	.	

Luftdruck 7h	Höhe	mm	auf Meereshöhe	umgerechnet mb
Gießen	195	742.3	760.1	1013.3
Frankfurt/Flugh.	112	749.3	759.8	1012.9
Trier	273	734.6	759.1	1012.0
Saarbrücken/Ensh.	334	728.7	756.2	1010.9

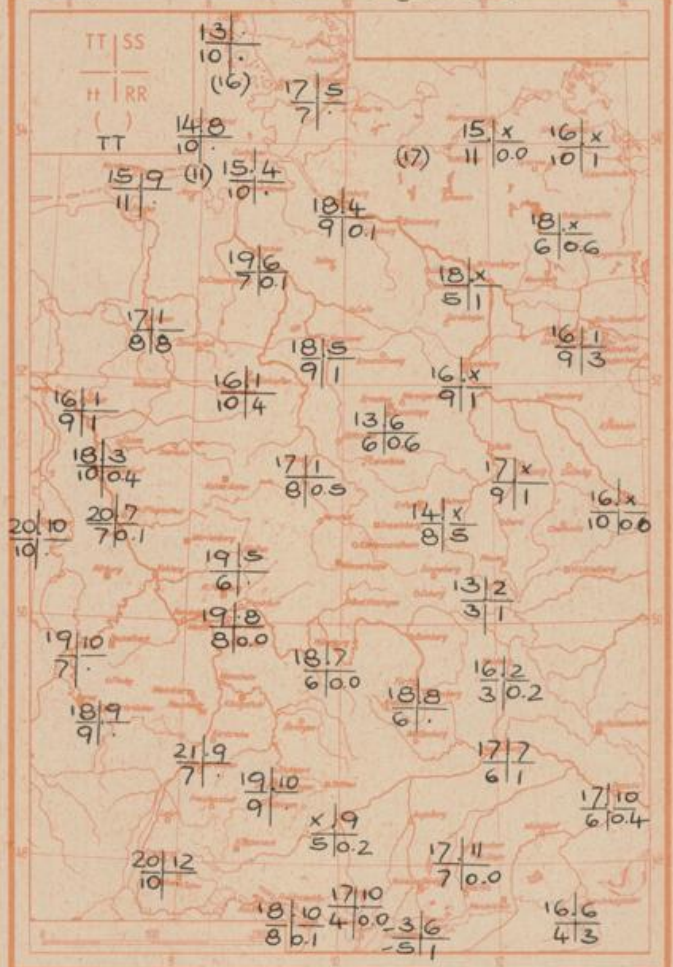
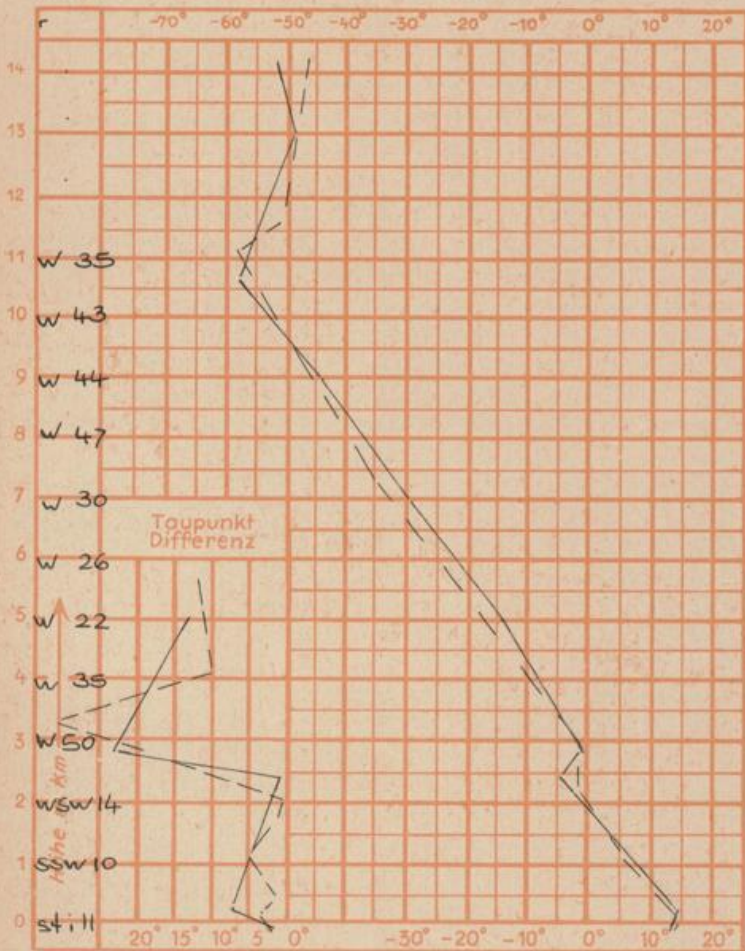
Erdbodentemperaturen	10 cm Tiefe	20 cm Tiefe	50 cm Tiefe	100 cm Tiefe
	Kassel	13.4	14.6	15.7
Gießen	11.6	13.4	15.6	15.2 °C
Offenbach	13.2	14.8	17.0	16.4 °C
Trier	13.5	14.6	16.3	16.1

Sonnenaufgang am 15.6.71 in Frankfurt/Main 0415 Uhr, Untergang
 Mondaufgang am 15.6.71 (1 Tg. vor letzt.Vtl.) 0005 Uhr, Untergang 2036 Uhr MEZ
 1141

Langjähriges Temperaturmittel der Jahre 1857-1956 in Frankfurt/M. für den 13.6. 17.0 °C

Messungen in der freien Atmosphäre am 14.6.71 01h
 Wind/Knoten: Stuttgart Essen
 Temperaturen Stuttgart Essen

TT = Höchsttemperatur °C
 tt = Tiefsttemp. letzte Nacht °C gestern
 SS = Sonnenscheindauer gestern Std.
 RR = 24-std. Niederschlag um 7 Uhr mm
 (TT) = Wassertemp. °C gestern



Auskünfte und Beratungen für Hessen: Wetteramt Frankfurt, Tel. Frankfurt 8062 408/409, außerdem durch Vermittlung der Dienststellen Darmstadt, Tel. 7 47 20; Geisenheim, Tel. Rüdeshelm 8372; Gießen, Tel. 2119; Kassel, Tel. 1 54 52; Bad Hersfeld, Tel. 2388
 Für Rheinland-Pfalz und Saarland: Wetteramt Trier/Mosel, Tel. 4 27 27, außerdem durch Vermittlung der Dienststellen Koblenz, Tel. 3 23 00; Neustadt/Weinstrasse, Tel. 7307; Saarbrücken, Tel. 481
 Fernsprech-Ansagehinweis: Allgemeine Wettervorhersage, Tel. 1164, Reise- bzw. Wintersportbericht, Tel. 1160 und Straßenzustandsbericht (nur im Winter) Tel. 1169