

Wetterkarte

Amtsblatt des Wetteramtes Frankfurt in Offenbach am Main D 7311 A

Bei unregelmäßiger Lieferung sind Beschwerden immer an das Zustellpostamt zu richten

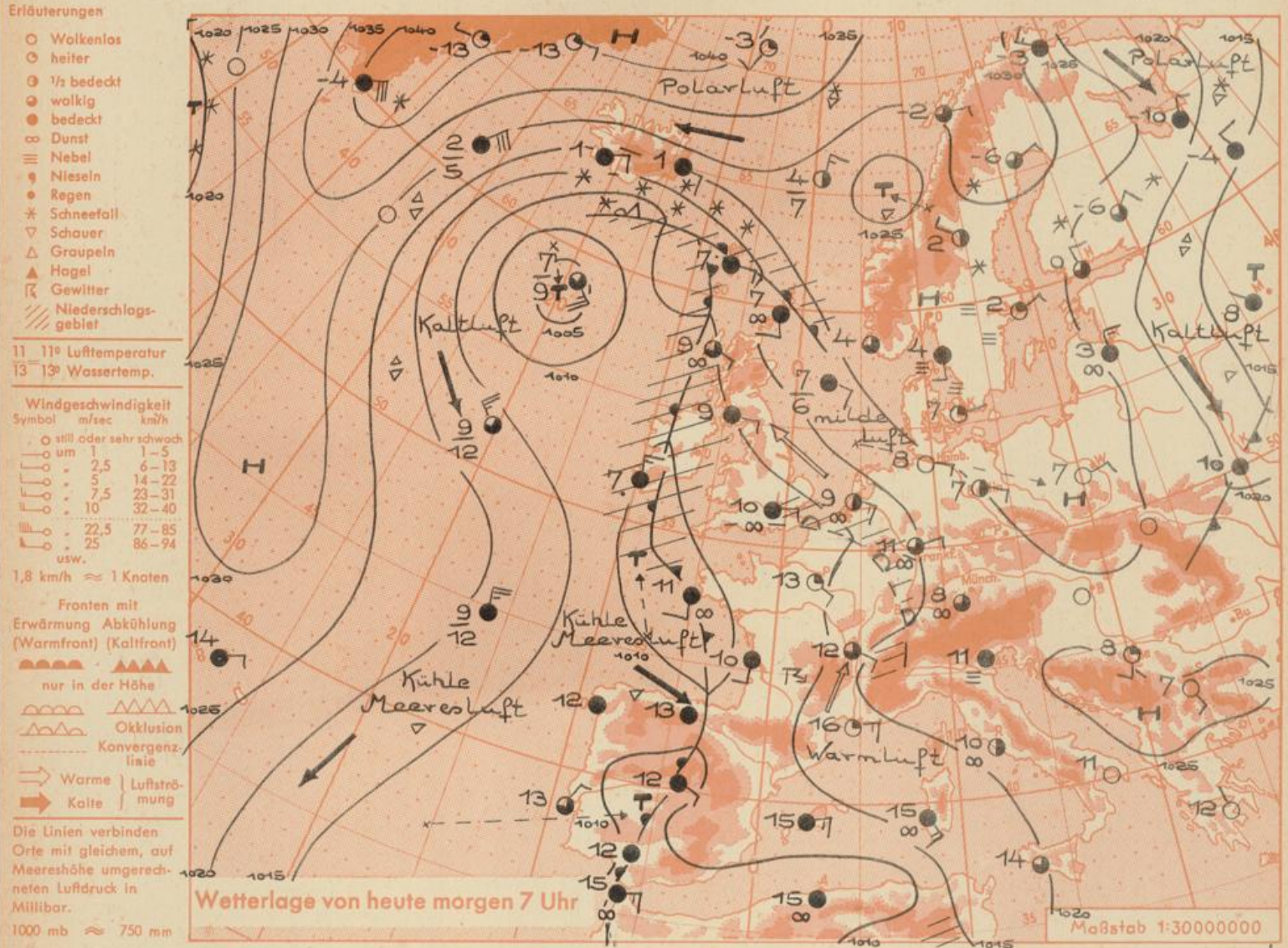
Druck und Verlag: Wetteramt Frankfurt, 605 Offenbach/Main
Frankfurter Straße 135 · Telefon 8062 281

Postbezug monatlich 3,75 DM, einschließlich Postgebühren.
Verlagsort: Frankfurt am Main. Erscheint täglich.

Jahrgang 1971

Donnerstag, den 22.4.1971

Nummer 112



Während sich das europäische Hoch weiter nach Osten verlagert, gelangt Deutschland zunehmend in den Bereich des komplexen Tiefdrucksystems, das Nordafrika, Westeuropa sowie den östlichen Atlantik umfaßt. In unser Gebiet fließt aus südlichen Richtungen verhältnismäßig warme Luft, in die Störungslinien eingelagert sind.

Vorhersage für Hessen, Rheinland-Pfalz und Saarland:

gültig vom Freitag, den 23.4.1971, früh bis Samstag, den 24.4.1971, früh:

Zeitweise heiter, besonders nachmittags unterschiedlich bewölkt, vereinzelt geringe, zum Teil gewittrige Schauer. Tageshöchsttemperaturen 19 bis 23 Grad, Tiefsttemperaturen um 7 Grad. Schwacher, nur ztw. auffrischender Wind aus südlichen Richtungen.

Weitere Aussichten: Noch keine durchgreifende Änderung.

-Dr. Tp.-

Korr.: vom 21.4.1971, Tageshöchsttemperaturen in den Niederungen 20 bis 22 Grad, örtlich bis 25 Grad.

Wettermeldungen vom 22.4.1971 7h

Station	Höhe NN	Wetter	Wind km/h	7 Uhr	Temperatur °C			Sonnenscheind. gestern in Std.	Niederschlag in 24 Std. mm	Schneehöhe cm
					höchste gestern	Mittel gestern	Tiefstwert der Nacht 2m Höhe vom Boden			
Frankfurt-Stadt	125	wolkig	still	11	22	14.5	10	8	x	.
Frankfurt-Flughafen	110	wolkig	NE 9	11	22	14.6	10	7	10.6	.
Offenbach/M.	99	heiter	NE 5	11	22	15.0	10	7	11.0	.
Darmstadt	133	wolkig	E 20	13	23	13.8	12	9	12.3	.
Geisenheim	109	bedeckt	still	12	21	15.4	11	8	11.6	.
Gießen	186	wolkenlos	NE 5	7	20	13.6	7	4	8.5	.
Kassel	158	wolkig	NW 2	7	20	13.1	7	5	10.9	.
Bad Hersfeld	212	wolkig	NW 4	6	20	12.2	5	-0	10.9	.
Mannheim	97	Regen	WNW 2	11	24	16.0	10	5	11.8	0.0
Neustadt/Weinstr.	161	bedeckt	still	11	23	14.4	10	9	11.6	.
Trier	265	bedeckt	SW 4	12	24	15.4	11	11	11.4	0.0
Koblenz	96	bedeckt	SW 7	11	22	15.2	10	x	10.3	.
Saarbrücken/Ensh.	323	Regen	NW 2	11	22	15.7	12	9	12.4	0.4
Marienberg/Ww.	547	heiter	ESE 13	9	17	12.1	9	7	10.2	.
Nürnberg	626	bedeckt	SSW 9	9	17	11.6	9	7	x	.
Kleiner Feldberg Ts.	805	bedeckt	SE 20	10	15	10.9	9	5	11.6	.
Wasserkuppe Rhön	921	wolkig	SSW 16	8	14	9.0	7	-0	11.4	.

Luftdruck 7h	Höhe	mm	auf Meereshöhe umgerechnet	
			mm	mb
Gießen	195	747.0	764.8	1019.7
Frankfurt/Flugh.	112	754.2	764.4	1019.1
Trier	273	739.7	764.2	1018.8
Saarbrücken/Ensh.	334	734.1	763.8	1018.3

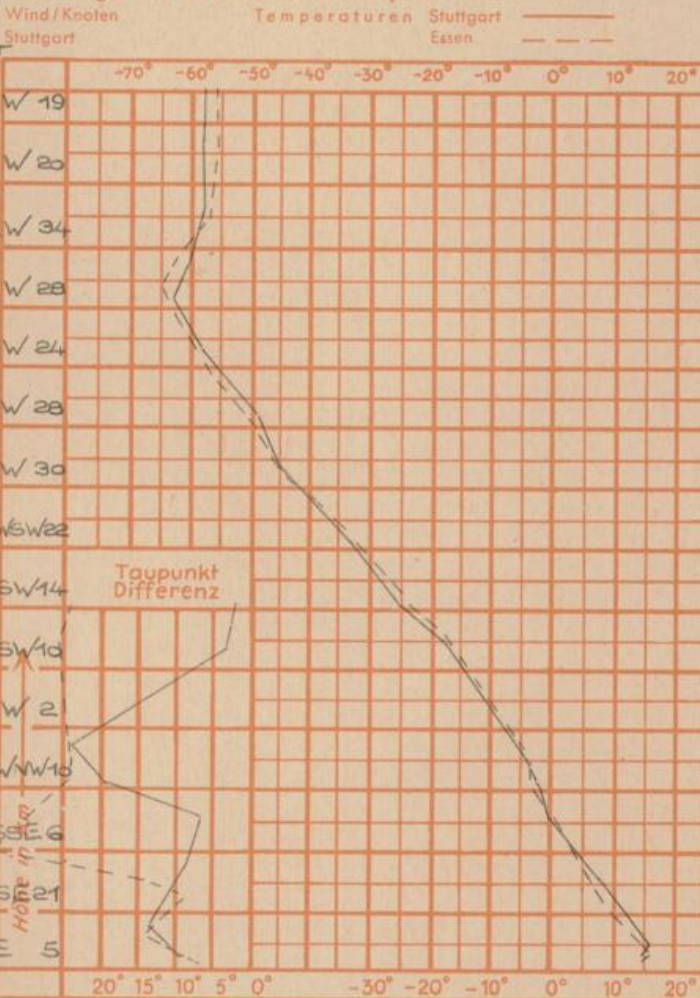
Erdbodentemperaturen	10 cm Tiefe	20 cm Tiefe	50 cm Tiefe	100 cm Tiefe
Kassel	10.3	11.5	11.3	9.1°C
Gießen	9.8	10.9	11.3	9.4°C
Offenbach	13.0	13.8	13.3	11.1°C
Trier	14.2	14.8	14.5	11.4°C

Sonnenaufgang am 23.4.71 in Frankfurt/Main
 Mondaufgang am 23.4.71 (2 Tage v. Neumond)

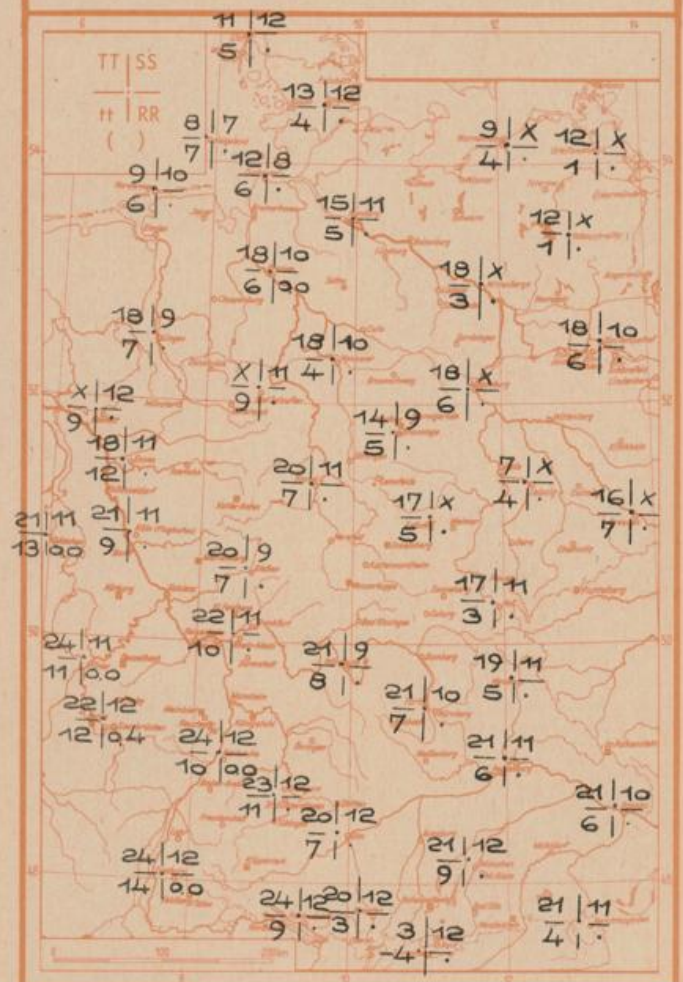
0518 Uhr, Untergang 1930 Uhr MEZ
 0412 Uhr, Untergang 1741 Uhr MEZ

Langjähriges Temperaturmittel der Jahre 1857-1956 in Frankfurt/M. für den 21.4. 10.7 °C

Messungen in der freien Atmosphäre am 22.4.71



TT = Höchsttemperatur °C gestern
 tt = Tiefsttemp. letzte Nacht °C
 SS = Sonnenscheindauer gestern Std.
 RR = 24-std. Niederschlag um 7 Uhr mm



Auskünfte und Beratungen für Hessen: Wetteramt Frankfurt, Tel. Frankfurt 8062 408/409, außerdem durch Vermittlung der Dienststellen Darmstadt, Tel. 7 47 20; Geisenheim, Tel. Rüdeshelm 8372; Gießen, Tel. 2119; Kassel, Tel. 1 54 52; Bad Hersfeld, Tel. 2388
 Für Rheinland-Pfalz und Saarland: Wetteramt Trier/Mosel, Tel. 4 27 27, außerdem durch Vermittlung der Dienststellen Koblenz, Tel. 3 23 00; Neustadt/Weinstrasse, Tel. 7307; Saarbrücken, Tel. 481
 Fernsprech-Ansagedienst: Allgemeine Wettervorhersage, Tel. 1164, Reise- bzw. Wintersportbericht, Tel. 1160 und Straßenzustandsbericht (nur im Winter) Tel. 1169