Wetterkarte

Amtsblatt des Wetteramtes Frankfurt in Offenbach am Main D 7311 A

Bei unregelmäßiger Lieferung sind Beschwerden immer an das Zustellpostamt zu richten

Druck und Verlag: Wetteramt Frankfurt, 605 Offenbach/Main
Frankfurter Straße 135 · Telefon 8062 281

Postbezug monatlich 3,75 DM, einschließlich Postgebühren.
Verlagsort: Frankfurt am Main. Erscheint täglich.

Jahrgang 1971 | Montag, den 12. April 1971 | Nummer 102

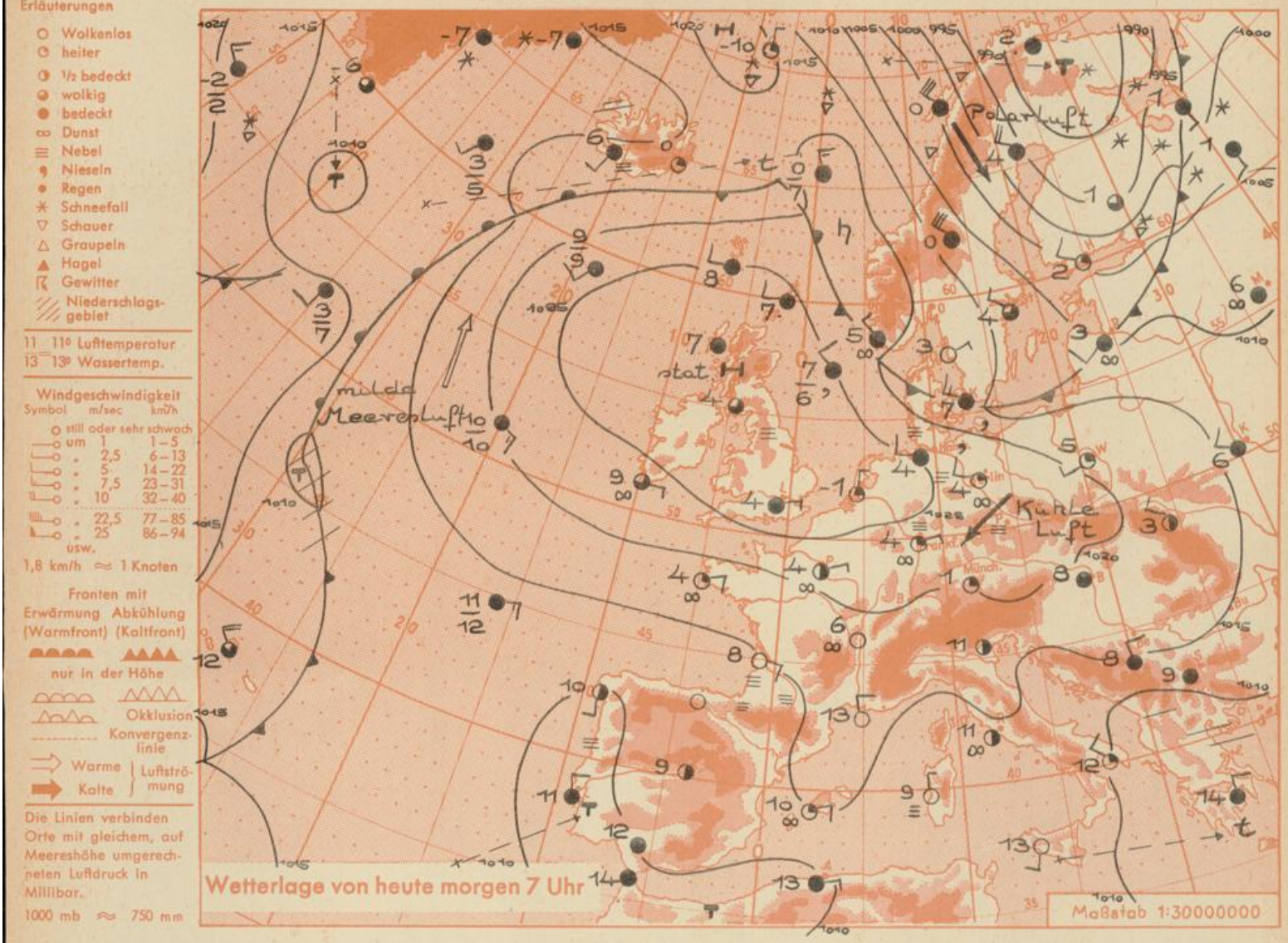

Das Hoch über den Britischen Inseln verlagert sich in östlicher Richtung und bestimmt weiterhin im größten Teil Deutschlands das Wetter. Tiefausläufer, die an seiner Ostseite in Richtung Karpaten ziehen, beeinflussen in abgeschwächter Form die Gebiete östlich der Elbe. Dabei wird kühle Luft herangeführt. Im Vorhersagebereich wird es nach Auflösung örtlicher Nebelfelder teils heiter, teils wolkig und überwiegend niederschlagsfrei sein. Die Tageshöchsttemperaturen liegen bei 15 Grad, die nächtlichen Tiefsttemperaturen meist zwischen 6 und 2 Grad, in ungünstigen Lagen kann leichter Frost auftreten. Der schwache bis mäßige Wind weht vorherrschend aus Nordost bis Nordwest.

- We. -

Nachdruck und öffentlicher Aushang ohne Genehmigung nicht gestattet

Wettermeldungen vom 12.4.1971 7h

Station	Höhe NN	Wetter	Wind km/h		Temperatur °C 7 Uhr	höchste gestern	Mittel gestern	Tiefstwert der Nacht 2 m Höhe	am Boden	Sonnenscheind. gestern in Stdn.	Niederschlag in 24 Stdn. mm	Schneehöhe cm
Frankfurt-Stadt 07.30	125	wolkenlos	NW	2	5	15	9.1	3	2	x	.	
Frankfurt-Flughafen	110	heiter	NE	9	4	14	9.4	3	-0	7.2	.	
Offenbach/M.	99	heiter	NNE	7	4	14	10.0	4	2	7.3	.	
Darmstadt	133	heiter	NNE	18	4	15	9.5	4	2	8.7	.	
Geisenheim 07.30	109	wolkenlos	W	6	5	14	10.1	4	2	6.9	.	
Gießen	186	heiter	NNE	5	3	11	7.6	3	-1	3.6	.	
Kassel	158	heiter	still		1	11	8.0	1	0	0.2	.	
Bad Hersfeld	212	wolkenlos	NNE	5	0	11	6.2	-1	-4	2.0	.	
Mannheim	97	wolkenlos	N	5	3	16	10.4	3	1	6.7	.	
Neustadt/Weinstr.	161	heiter	still		4	16	10.8	4	2	2.7	.	
Trier	265	heiter	NE	14	3	12	7.0	3	2	9.4	.	
Koblenz	96	heiter	WNW	4	3	13	8.5	3	x	2.0	.	
Saarbrücken/Ensh.	323	heiter	NE	20	3	14	6.8	3	1	8.8	.	
Marienberg/Ww.	547	heiter	NE	16	2	7	4.1	2	0	1.2	.	
Nürburg	626	wolkenlos	E	9	2	6	2.5	1	-2	x	.	
Kleiner Feldberg Ts.	805	heiter	ENE	22	1	8	3.4	1	-1	10.5	.	
Wasserkuppe Rhön	921	wolkenlos	NE	13	0	6	1.9	-0	-2	7.1	.	R.

Luftdruck 7h	Höhe	mm	auf Meereshöhe umgerechnet mm	mb
Gießen	195	749.8	768.0	1023.9
Frankfurt/Flugh.	112	756.9	767.4	1023.1
Trier	273	742.4	767.7	1023.5
Saarbrücken/Ensh.	334	735.7	766.6	1022.0

Erdbodentemperaturen	10 cm Tiefe	20 cm Tiefe	50 cm Tiefe	100 cm Tiefe
Kassel	5.6	7.5	8.8	7.9 °C
Gießen	5.8	7.4	9.2	8.1 °C
Offenbach	8.7	10.4	11.3	9.7 °C
Trier	6.4	8.0	10.0	8.9 °C

Sonnenaufgang am 13.4.71 in Frankfurt/Main 0538 Uhr, Untergang 1915 Uhr MEZ
Mondaufgang am 13.4.71 (3 Tg.n. Vollmond) 2251 Uhr, Untergang 0605 Uhr MEZ

Langjähriges Temperaturmittel der Jahre 1857–1956 in Frankfurt/M. für den 11.4. 8.9 °C

Messungen in der freien Atmosphäre am 12.4.71 01h

Wind/Knoten Stuttgart — Temperaturen Stuttgart ——— Essen — — —

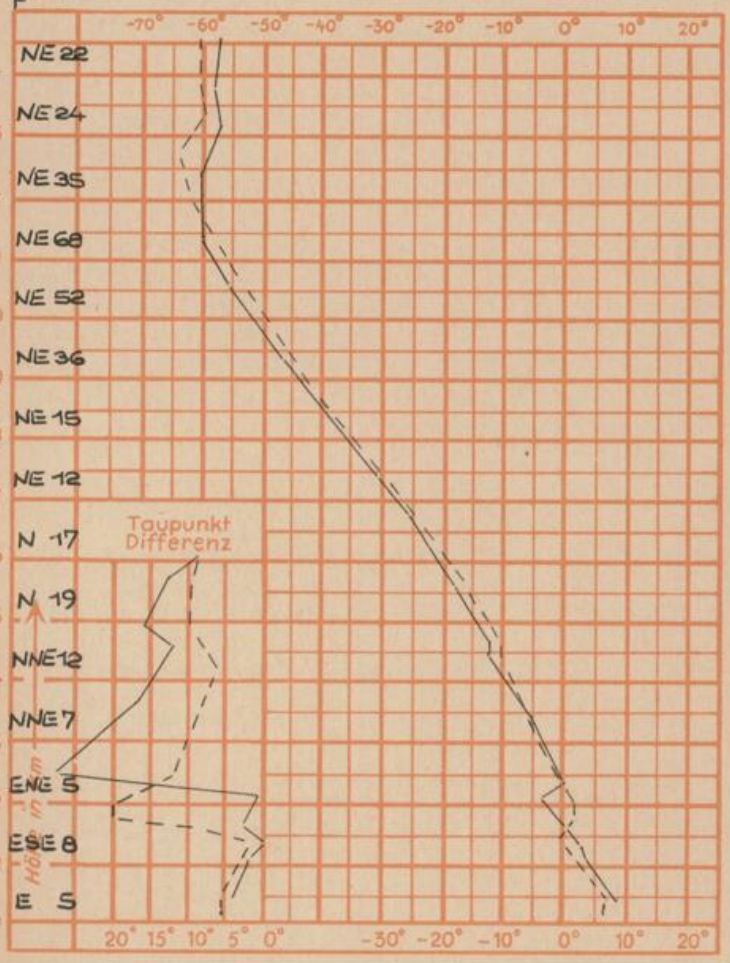

TT = Höchsttemperatur °C gestern
tt = Tiefsttemp. letzte Nacht °C
SS = Sonnenscheindauer gestern Std.
RR = 24-std. Niederschlag um 7 Uhr mm

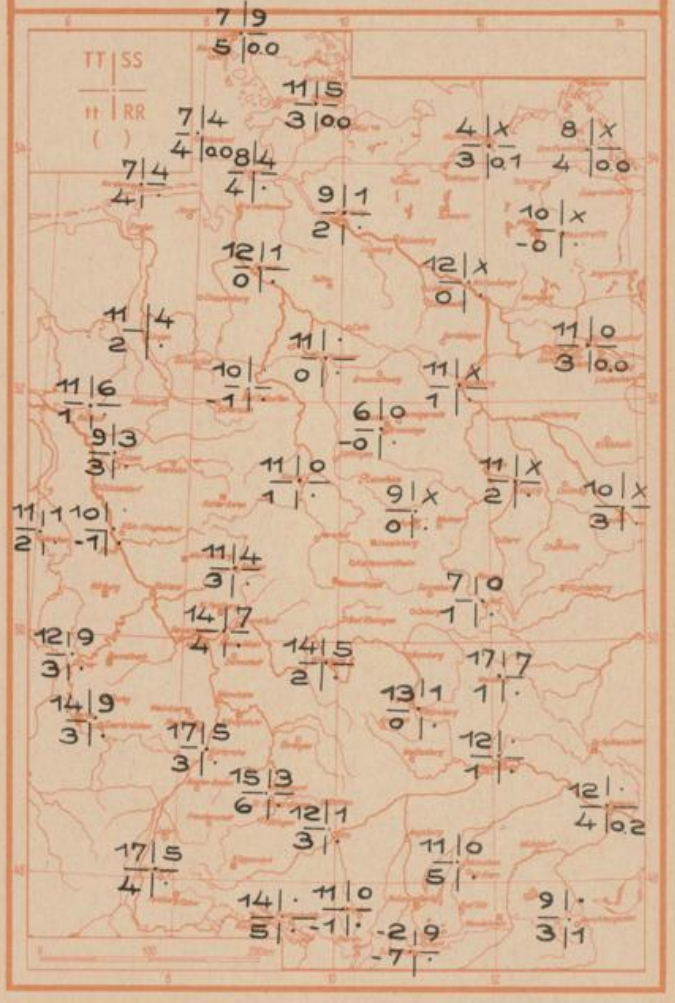

Auskünfte und Beratungen für Hessen: Wetteramt Frankfurt, Tel. Frankfurt 8062 408/409, außerdem durch Vermittlung der Dienststellen Darmstadt, Tel. 7 47 20; Geisenheim, Tel. Rüdesheim 8372; Gießen, Tel. 2119; Kassel, Tel. 1 54 52; Bad Hersfeld, Tel. 2388
Für Rheinland-Pfalz und Saarland: Wetteramt Trier/Mosel, Tel. 4 27 27, außerdem durch Vermittlung der Dienststellen Koblenz, Tel. 3 23 00; Neustadt/Weinstrasse, Tel. 7307; Saarbrücken, Tel. 481
Fernsprech-Ansagedienst: Allgemeine Wettervorhersage, Tel. 1164, Reise- bzw. Wintersportbericht, Tel. 1160 und Straßenzustandsbericht (nur im Winter) Tel. 1169