

Täglicher Wetterbericht

des Meteorologischen Dienstes der Deutschen Demokratischen Republik

Herausgeber: Meteorologischer Dienst der DDR, Zentrale Wetterdienststelle

1500 Potsdam, Michendorfer Chaussee 23

Fernruf-Sammelnummer 3160, Telex-Nr. 015532

Nachdruck, auch auszugsweise, nur mit Quellenangabe gestattet.
Bezugspreis monatlich 4,- M (einschließlich Beilagen) EVP 0,15 M.

ISSN 0232-5578

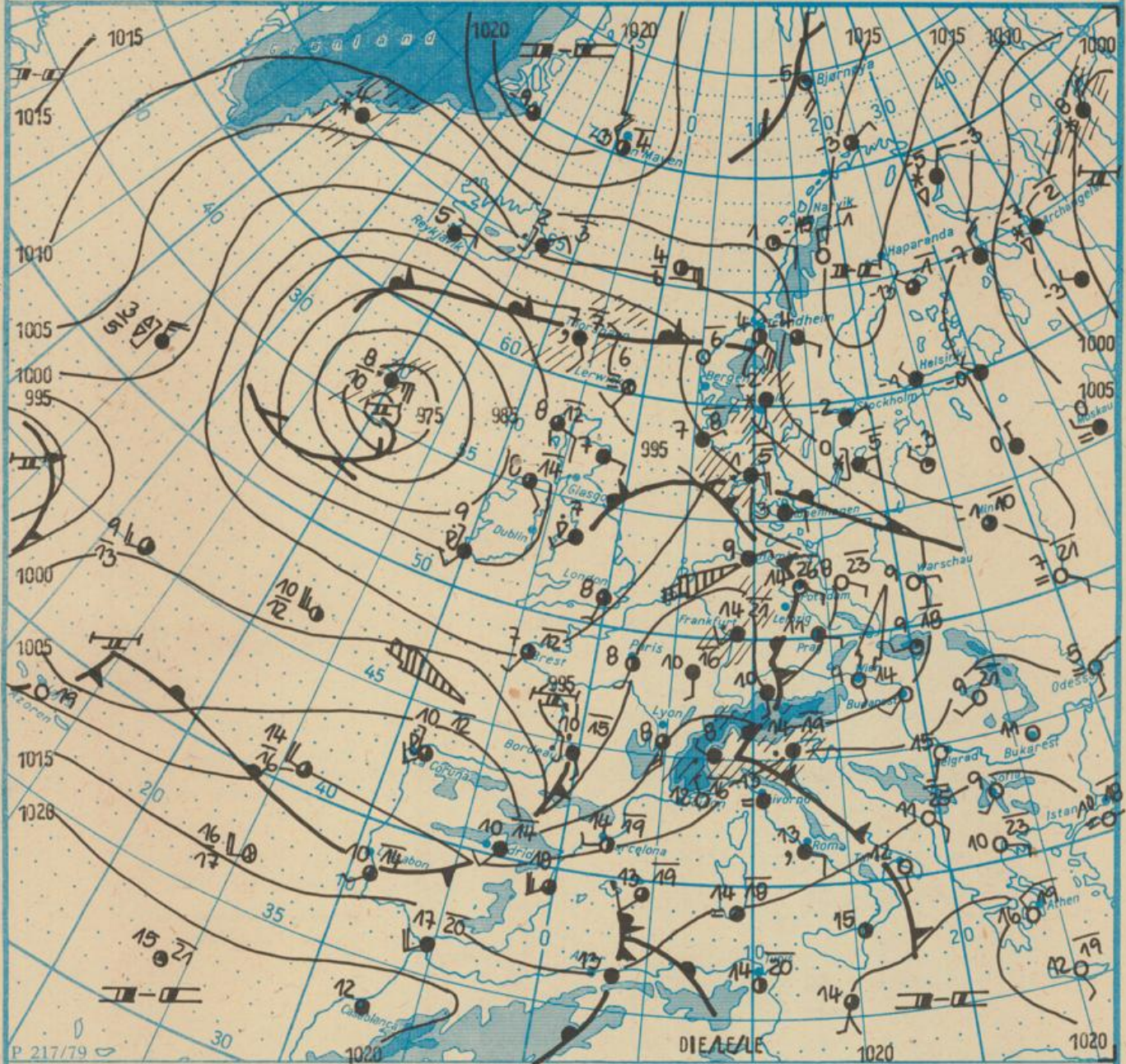
AN (EDV) 603500

Index 30086

Jahrgang 39

Sonnabend, den 6. April 1985

Nr. 96



Wetterlage

06. 04. 85, 01h

M 1 : 30 000 000

| | | | | | | | | | | | |
|--|-----------------|--|--|--|-----------------------|--|------------------------------|--|------------------|--|-------------------------|
| | Wärmefront | | Strömung in Warmluft | | Sprühregen | | Graupelschauer | | windstill | | wolkenlos |
| | Kaltfront | | Strömung in Kaltluft | | Regen | | Hagelschauer | | umlaufender Wind | | heiter |
| | Oklusion | | Niederschlagsgebiet | | hoher Nebel | | Regenschauer | | Nordost 5 km/h | | wolkig |
| | Konvergenzlinie | | 10°C Lufttemperatur | | Nebel | | Schneeschauer | | Ost 10 km/h | | stark bewölkt |
| | Hochdruckgebiet | | 12°C Wassertemperatur | | Nebel | | Schneetreiben bzw. Sandsturm | | Südost 30 km/h | | bedeckt |
| | Hochdruckkeil | | Tagesmaximum der Lufttemperatur des Vortages | | Nebel in der Umgebung | | Wetterleuchten | | Südwest 100 km/h | | Bedeckung nicht angebar |
| | Tiefdruckgebiet | | | | | | Gewitter | | | | |
| | Tiefdruckkeil | | | | | | | | | | |

Erscheint täglich, nur im Postbezug erhältlich
Bestellungen, Abbestellungen und Reklamationen sind
an den zuständigen Postzeitungsvertrieb zu richten

Alle Zeitangaben in MEZ
(Mittleuropäische Zeit)

| Station | Höhe über dem Meerespiegel | gestern | | | | | | | | | | heute | | | | | | | | | |
|----------------------|----------------------------|--------------------------------------|---------------------------------|--------------------------------------|----------------|-------------------|--------------------------------------|---------------------------------|--------------------------------------|----------------|-------------------|--------------------------------------|---------------------------------|--------------------------------------|----------------|-------------------|--------------------------------------|---------------------------------|--------------------------------------|----------------|-------------------|
| | | 13h | | | | | 19h | | | | | 01h | | | | | 07h | | | | |
| | | Windrichtung und Windgeschwindigkeit | Windspitze ≥ 15 m/s 07h bis 13h | Wetter 13h Wetterverlauf 07h bis 13h | Lufttemperatur | Taupunktdifferenz | Windrichtung und Windgeschwindigkeit | Windspitze ≥ 15 m/s 13h bis 19h | Wetter 19h Wetterverlauf 13h bis 19h | Lufttemperatur | Taupunktdifferenz | Windrichtung und Windgeschwindigkeit | Windspitze ≥ 15 m/s 19h bis 01h | Wetter 01h Wetterverlauf 19h bis 01h | Lufttemperatur | Taupunktdifferenz | Windrichtung und Windgeschwindigkeit | Windspitze ≥ 15 m/s 01h bis 07h | Wetter 07h Wetterverlauf 01h bis 07h | Lufttemperatur | Taupunktdifferenz |
| Boltenhagen | 15 | NNW 4 | ● | ● | 9 | 1 | NE 4 | ● | ● | 4 | 1 | N 1 | ● | ● | 5 | 1 | SSW 3 | ● | ● | 11 | 1 |
| Warnemünde | 4 | ESE 4 | ● | ● | 14 | 4 | NE 4 | ● | ● | 6 | 1 | ESE 3 | ● | ● | 7 | 1 | SE 3 | ● | ● | 7 | 1 |
| Arkona | 42 | ESE 4 | ● | ● | 19 | 2 | E 7 | ● | ● | 1 | 1 | E 7 | ● | ● | 1 | 0 | ENE 2 | ● | ● | 2 | 1 |
| Putbus | 40 | ESE 6 | ● | ● | 6 | 2 | - | ● | ● | - | - | NNE 3 | ● | ● | 3 | 1 | WNW 2 | ● | ● | 4 | 0 |
| Greifswald | 2 | E 3 | ● | ● | 9 | 4 | ENE 3 | ● | ● | 5 | 2 | ENE 2 | ● | ● | 5 | 2 | NNW 2 | ● | ● | 6 | 2 |
| Boizenburg | 45 | W 2 | ● | ● | 19 | 9 | NNE 3 | ● | ● | 17 | 5 | E 1 | ● | ● | 12 | 2 | SE 1 | ● | ● | 11 | 1 |
| Schwerin | 59 | C | ● | ● | 18 | 7 | NE 3 | ● | ● | 12 | 4 | E 1 | ● | ● | 11 | 1 | W 3 | ● | ● | 11 | 1 |
| Marnitz | 81 | W 2 | ● | ● | 20 | 12 | C | ● | ● | 17 | 7 | C | ● | ● | 11 | 2 | NW 6 | ● | ● | 11 | 3 |
| Teterow | 48 | SSW 2 | ● | ● | 17 | 7 | ENE 1 | ● | ● | 14 | 3 | NE 1 | ● | ● | 6 | 1 | NW 8 | 16 | ● | 11 | 3 |
| Neubrandenburg | 81 | SW 3 | ● | ● | 20 | 12 | NE 2 | ● | ● | 14 | 2 | NE 3 | ● | ● | 8 | 1 | N 6 | ● | ● | 11 | 3 |
| Ueckermünde | 1 | ENE 2 | ● | ● | 13 | 6 | NNW 1 | ● | ● | 8 | 4 | N 1 | ● | ● | 6 | 4 | WNW 5 | ● | ● | 8 | 4 |
| Seehausen/Altmark | 21 | WSW 3 | ● | ● | 21 | 13 | C | ● | ● | 16 | 9 | C | ● | ● | 10 | 3 | WNW 5 | ● | ● | 12 | 2 |
| Gardelegen | 47 | WSW 4 | ● | ● | 21 | 14 | C | ● | ● | 16 | 8 | C | ● | ● | 10 | 3 | NE 2 | ● | ● | 11 | 3 |
| Magdeburg | 79 | WSW 3 | ● | ● | 22 | 14 | NNW 1 | ● | ● | 20 | 14 | N 1 | ● | ● | 12 | 5 | W 4 | ● | ● | 10 | 1 |
| Wernigerode | 234 | W 5 | ● | ● | 21 | 17 | SW 2 | ● | ● | 18 | 14 | NW 2 | ● | ● | 13 | 7 | C | ● | ● | 10 | 1 |
| Brocken | 1142 | SW 14 | 19 | ● | 12 | 10 | SSW 8 | 19 | ● | 11 | 9 | W 11 | 15 | ● | 8 | 5 | SW 13 | 19 | ● | 4 | 0 |
| Neuruppin | 38 | WSW 2 | ● | ● | 21 | 13 | C | ● | ● | 17 | 8 | E 1 | ● | ● | 11 | 3 | NNW 5 | ● | ● | 12 | 2 |
| Potsdam | 81 | SSW 3 | ● | ● | 24 | 17 | N 2 | ● | ● | 20 | 14 | ESE 5 | ● | ● | 14 | 7 | NW 6 | ● | ● | 12 | 4 |
| Berlin-Alex | 38 | - | ● | ● | 24 | 17 | - | ● | ● | 22 | 16 | - | ● | ● | 19 | 7 | - | ● | ● | 14 | 7 |
| Berlin-Schönefeld | 47 | SSW 4 | ● | ● | 23 | 16 | C | ● | ● | 22 | 14 | E 3 | ● | ● | 13 | 6 | NNW 1 | ● | ● | 11 | 4 |
| Angermünde | 56 | S 5 | ● | ● | 22 | 15 | C | ● | ● | 20 | 11 | U 1 | ● | ● | 11 | 1 | N 2 | ● | ● | 10 | 3 |
| Lindenberg | 98 | S 2 | ● | ● | 22 | 14 | C | ● | ● | 19 | 11 | SE 3 | ● | ● | 15 | 9 | WSW 1 | ● | ● | 12 | 5 |
| Frankfurt/Oder | 48 | S 3 | ● | ● | 24 | 15 | N 1 | ● | ● | 21 | 16 | C | ● | ● | 12 | 5 | C | ● | ● | 10 | 4 |
| Harzgerode | 403 | WSW 4 | ● | ● | 20 | 15 | C | ● | ● | 18 | 12 | SW 2 | ● | ● | 10 | 4 | SSW 2 | ● | ● | 9 | 1 |
| Artern | 164 | WSW 4 | ● | ● | 23 | 19 | C | ● | ● | 20 | 15 | NNW 1 | ● | ● | 14 | 7 | WSW 3 | ● | ● | 11 | 1 |
| Wittenberg | 105 | SW 4 | ● | ● | 23 | 17 | ENE 1 | ● | ● | 18 | 10 | E 2 | ● | ● | 14 | 7 | WNW 4 | ● | ● | 12 | 3 |
| Leipzig-Schkeuditz | 131 | U 2 | ● | ● | 22 | 12 | N 3 | ● | ● | 19 | 11 | SSE 5 | ● | ● | 15 | 8 | WNW 5 | ● | ● | 12 | 2 |
| Oschatz | 150 | SSW 2 | ● | ● | 22 | 15 | NE 1 | ● | ● | 19 | 11 | S 2 | ● | ● | 11 | 5 | NW 9 | ● | ● | 12 | 3 |
| Doberlug-Kirchhain | 97 | SSW 3 | ● | ● | 23 | 16 | C | ● | ● | 19 | 11 | SE 1 | ● | ● | 9 | 3 | W 5 | ● | ● | 11 | 4 |
| Cottbus | 89 | SSW 3 | ● | ● | 24 | 16 | C | ● | ● | 21 | 12 | E 3 | ● | ● | 14 | 8 | W 1 | ● | ● | 9 | 2 |
| Leinefelde | 356 | SSW 4 | ● | ● | 20 | 15 | W 1 | ● | ● | 16 | 10 | WNW 4 | ● | ● | 13 | 6 | SSW 2 | ● | ● | 9 | 1 |
| Erfurt-Bindersleben | 315 | WSW 3 | ● | ● | 21 | 18 | NNW 3 | ● | ● | 18 | 12 | C | ● | ● | 12 | 7 | WSW 3 | ● | ● | 9 | 1 |
| Meiningen | 450 | C | ● | ● | 16 | 13 | C | ● | ● | 15 | 12 | NW 3 | ● | ● | 13 | 9 | C | ● | ● | 8 | 1 |
| Schmücke | 937 | SSW 3 | ● | ● | 13 | 12 | SW 1 | ● | ● | 12 | 10 | SE 2 | ● | ● | 12 | 10 | WSW 9 | 17 | ● | 4 | 0 |
| Sonneberg-Neufang | 826 | SE 1 | ● | ● | 17 | 13 | ESE 1 | ● | ● | 16 | 11 | E 1 | ● | ● | 11 | 7 | W 3 | ● | ● | 7 | 1 |
| Gera-Leumnitz | 311 | S 1 | ● | ● | 21 | 16 | E 4 | ● | ● | 19 | 11 | S 2 | ● | ● | 12 | 5 | NW 3 | 16 | ● | 11 | 4 |
| Plauen | 388 | WSW 2 | ● | ● | 21 | 17 | SSE 3 | ● | ● | 19 | 15 | NE 1 | ● | ● | 8 | 5 | NW 4 | ● | ● | 11 | 8 |
| Karl-Marx-Stadt | 418 | W 1 | ● | ● | 22 | 18 | SSE 3 | ● | ● | 18 | 11 | SE 2 | ● | ● | 14 | 10 | W 6 | ● | ● | 10 | 2 |
| Fichtelberg | 1213 | SSE 5 | ● | ● | 15 | 14 | ESE 7 | ● | ● | 11 | 7 | S 6 | ● | ● | 10 | 7 | WNW 10 | ● | ● | 4 | 0 |
| Dresden-Klotzsche | 222 | WSW 1 | ● | ● | 24 | 20 | SSE 1 | ● | ● | 21 | 14 | SSE 3 | ● | ● | 14 | 8 | SW 3 | ● | ● | 12 | 6 |
| Görlitz | 237 | WSW 2 | ● | ● | 22 | 15 | SSW 3 | ● | ● | 17 | 10 | - | ● | ● | - | - | SSW 1 | ● | ● | 12 | 5 |
| Zinnwald-Georgenfeld | 877 | SSE 4 | ● | ● | 17 | 10 | SSE 4 | ● | ● | 12 | 8 | SSE 3 | ● | ● | 8 | 5 | W 7 | ● | ● | 8 | 5 |

Meteorologische Daten aus dem Ausland

* Zeitangaben in Ortszeit

| Station | Höhe über dem Meerespiegel | Wetter gestern 13h | Niederschlagshöhe gestern 07h bis 19h | Maximum der Lufttemperatur gestern 07h bis 19h | Niederschlagshöhe gestern 19h bis heute 07h | Minimum der Lufttemperatur gestern 19h bis heute 07h | Station | Höhe über dem Meerespiegel | Wetter gestern 13h | Niederschlagshöhe gestern 07h bis 19h | Maximum der Lufttemperatur gestern 07h bis 19h | Niederschlagshöhe gestern 19h bis heute 07h | Minimum der Lufttemperatur gestern 19h bis heute 07h |
|--------------|----------------------------|--------------------|---------------------------------------|--|---|--|-----------|----------------------------|--------------------|---------------------------------------|--|---|--|
| Moskau | 156 | ● | 00 | 6 | ● | 0 | Bukarest | 94 | ○ | ● | 24 | ● | 8 |
| Leningrad | 4 | ●* | 00 | 3 | ● | 1 | Constanta | 31 | ○ | ● | 17 | ● | 6 |
| Kiew | 179 | ● | ● | 21 | ● | 6 | Sofia | 595 | ○ | ● | 22 | ● | 7 |
| Taschkent | 428 | ●▽ | ● | 15 | 1 | 11 | Varna | 43 | ○ | ● | 13 | ● | 7 |
| Irkutsk | 485 | ○▽ | ● | - | - | - | Rom | 2 | - | ● | 17 | 06 | 13 |
| Warschau | 106 | ● | ● | 22 | ● | 6 | Wien | 183 | ○ | ● | 21 | ● | 6 |
| Gdansk | 149 | ● | 00 | 7 | ● | 5 | Genf | 430 | ● | ● | 17 | ● | 7 |
| Jelenia Gora | 342 | ○ | ● | 24 | ● | 1 | München | 530 | ○ | ● | 22 | ● | 8 |
| Prag | 380 | ○ | ● | 22 | ● | 5 | Köln | 91 | ●● | 00 | 20 | ● | 7 |
| Eheb | 474 | ○ | ● | 23 | ● | 7 | Bremen | 3 | ● | ● | 20 | ● | 9 |
| Brno | 238 | ○ | ● | 20 | ● | 7 | Paris | 89 | ●● | 3 | 13 | ● | 7 |
| Poprad | 718 | ○ | ● | 18 | ● | 3 | Rotterdam | -4 | ●●▽ | 3 | 13 | 01 | 7 |
| Budapest | 139 | ○ | ● | 22 | ● | 11 | London | 24 | ● | 02 | 13 | 02 | 7 |
| Szeged | 83 | ○ | ● | 25 | ● | 6 | Oslo | 204 | *● | 3 | 3 | 08 | 2 |
| Belgrad | 96 | ○ | ● | 25 | ● | 10 | Stockholm | 15 | ○ | ● | 6 | ● | 3 |

| Station | gestern | | | | | gestern bis heute | | | | heute |
|----------------------|--------------------------------|---|--|-------------------|-------------------------------|-------------------------------|--|--|----------------|-------|
| | Tagesmittel der Lufttemperatur | Abweichung des Tagesmittels der Lufttemperatur vom Normalwert | Maximum der Lufttemperatur 07h bis 19h | Sonnenscheindauer | Niederschlagshöhe 07h bis 19h | Niederschlagshöhe 07h bis 07h | Minimum der Lufttemperatur 19h bis 07h | Minimum der Lufttemperatur am Erdboden 19h bis 07h | Schneehöhe 07h | |
| Boitenhagen | 7,2 | - | 11 | 3,6 | • | 8 | 4 | 3 | • | |
| Warnemünde | 9,5 | 4,1 | 17 | 5,2 | • | 2 | 4 | 5 | • | |
| Arkona | 1,8 | - | 2 | 0,0 | • | 00 | 1 | 1 | • | |
| Putbus | - | - | - | - | • | 00 | - | - | - | |
| Greifswald | 6,7 | - | 9 | 4,5 | • | 00 | 4 | 2 | • | |
| Boizenburg | 14,2 | - | 20 | 6,6 | • | 9 | 11 | 10 | • | |
| Schwerin | 12,8 | 7,0 | 19 | 5,3 | • | 7 | 10 | 8 | • | |
| Marnitz | 14,1 | - | 21 | - | • | 2 | 11 | 7 | - | |
| Teterow | 12,2 | - | 20 | 7,1 | • | 3 | 6 | 6 | • | |
| Neubrandenburg | 13,6 | 8,6 | 22 | 5,3 | • | 00 | 6 | 6 | • | |
| Ueckermünde | 10,2 | - | 22 | - | • | • | 6 | 2 | - | |
| Seehausen/Altmark | 14,6 | - | 23 | 9,3 | • | 1 | 10 | 10 | • | |
| Gardelegen | 15,5 | - | 23 | - | - | - | 9 | 8 | - | |
| Magdeburg | 17,3 | 10,9 | 24 | 10,0 | • | 3 | 10 | 9 | • | |
| Wernigerode | 17,6 | - | 23 | - | • | 3 | 10 | 7 | - | |
| Brocken | 10,7 | - | 13 | 9,3 | • | 3 | 4 | 0 | 55+ | |
| Neuruppin | 13,9 | - | 23 | 8,4 | • | • | 9 | 7 | • | |
| Potsdam | 18,2 | 12,0 | 26 | 10,2 | • | • | 11 | 7 | • | |
| Berlin-Alex | 19,3 | - | 26 | - | • | • | 14 | - | - | |
| Berlin-Schönefeld | 16,8 | - | 25 | - | • | • | 9 | 5 | • | |
| Angermünde | 14,7 | - | 23 | 9,7 | • | • | 7 | 4 | • | |
| Lindenberg | 16,5 | - | 24 | 10,6 | • | • | 11 | 8 | • | |
| Frankfurt/Oder | 17,0 | - | 25 | - | • | • | 8 | 5 | - | |
| Harzgerode | 15,6 | - | 20 | - | • | 2 | 9 | 7 | - | |
| Artern | 17,6 | - | 24 | 9,2 | • | 07 | 11 | 10 | • | |
| Wittenberg | 16,4 | - | 24 | 9,1 | • | • | 11 | 8 | • | |
| Leipzig-Schkeuditz | 16,9 | 10,9 | 24 | 10,8 | • | 00 | 11 | 10 | • | |
| Oschatz | 15,8 | - | 23 | 10,6 | • | 00 | 7 | 5 | • | |
| Doberlug-Kirchhain | 15,9 | - | 25 | - | • | • | 7 | 3 | - | |
| Cottbus | 17,6 | 11,0 | 25 | 10,6 | • | • | 7 | 3 | • | |
| Leinefelde | 15,5 | - | 20 | 7,3 | • | 4 | 9 | 8 | • | |
| Erfurt-Bindersleben | 16,5 | 10,9 | 22 | 8,6 | • | 08 | 9 | 9 | • | |
| Meiningen | 12,4 | - | 19 | 4,1 | • | 5 | 8 | 7 | • | |
| Schmücke | 11,2 | - | 15 | 8,0 | • | 3 | 4 | 4 | 37+ | |
| Sonneberg-Neufang | 13,4 | - | 19 | - | • | 04 | 7 | 7 | - | |
| Gera-Leumnitz | 16,0 | - | 24 | 10,0 | • | 07 | 10 | 7 | • | |
| Plauen | 15,2 | - | 23 | - | • | • | 8 | 6 | • | |
| Karl-Marx-Stadt | 16,5 | 11,6 | 22 | 7,9 | • | • | 10 | 8 | • | |
| Fichtelberg | 11,2 | 10,8 | 16 | 9,2 | • | • | 4 | 4 | 22+ | |
| Dresden-Klotzsche | 17,2 | - | 25 | 10,0 | • | • | 10 | 9 | • | |
| Görlitz | - | - | 23 | 10,5 | • | • | 9 | 5 | • | |
| Zinnwald-Georgenfeld | 12,0 | - | 17 | 9,8 | • | • | 7 | 3 | ++ | |

Klimadaten von Potsdam für den 6. April

| | Jahr | Wert |
|---|------|------|
| höchstes Tagesmaximum der Lufttemperatur seit 1893 | 1961 | 23,8 |
| tiefstes Tagesminimum der Lufttemperatur seit 1893 | 1911 | -5,2 |
| mittleres Tagesmaximum der Lufttemperatur (1901 bis 1950) | | 11,5 |
| mittleres Tagesminimum der Lufttemperatur (1901 bis 1950) | | 2,4 |

Weitere Beobachtungswerte von Potsdam von gestern

| | |
|--|----|
| Tagesmittel der relativen Luftfeuchte | 48 |
| Anzahl der Stunden mit einer relativen Luftfeuchte unter 70% | 24 |
| niedrigster Stundenwert der relativen Luftfeuchte | 28 |
| Anzahl der Stunden mit Niederschlag | 0 |

Tagessumme der Globalstrahlung gestern

| | |
|------------------------|------|
| Potsdam | 905 |
| Wahnerdorf bei Dresden | 1769 |

Luftdruck auf Meereshöhe reduziert

| Termin | Warnemünde | Potsdam | Dresden-K. | Erfurt-B. |
|-------------|------------|---------|------------|-----------|
| gestern 13h | 1001,8 | 1001,9 | 1002,1 | 1002,6 |
| gestern 19h | 1001,4 | 1000,8 | 1000,6 | 1000,3 |
| heute 01h | 1000,5 | 999,4 | 999,3 | 999,4 |
| heute 07h | 1001,5 | 999,1 | 999,4 | 1002,9 |

Temperaturen im Erdboden heute 07h

| Bodentiefe | Schwerin | Potsdam | Magdeburg | Erfurt-B. |
|------------|----------|---------|-----------|-----------|
| | 5cm | 10,0 | 10,5 | 11,1 |
| 10cm | 9,8 | 11,1 | 11,6 | 11,4 |
| 20cm | 9,8 | 11,5 | 10,7 | 11,3 |
| 50cm | 7,8 | 9,8 | 8,3 | 8,2 |
| 100cm | 5,4 | 6,1 | 5,0 | 5,1 |

Astronomisch mögliche Sonnenscheindauer (Tageslänge zwischen Sonnenauf- und -untergang)

| 54°N | 52°30'N | 51°N |
|------|---------|------|
| 13,4 | 13,3 | 13,3 |

Hinweise und Erläuterungen

Alle aktuellen Werte sind vorläufig.

Wind: C (Calme) = Windstille, U = schwache, umlaufende Winde

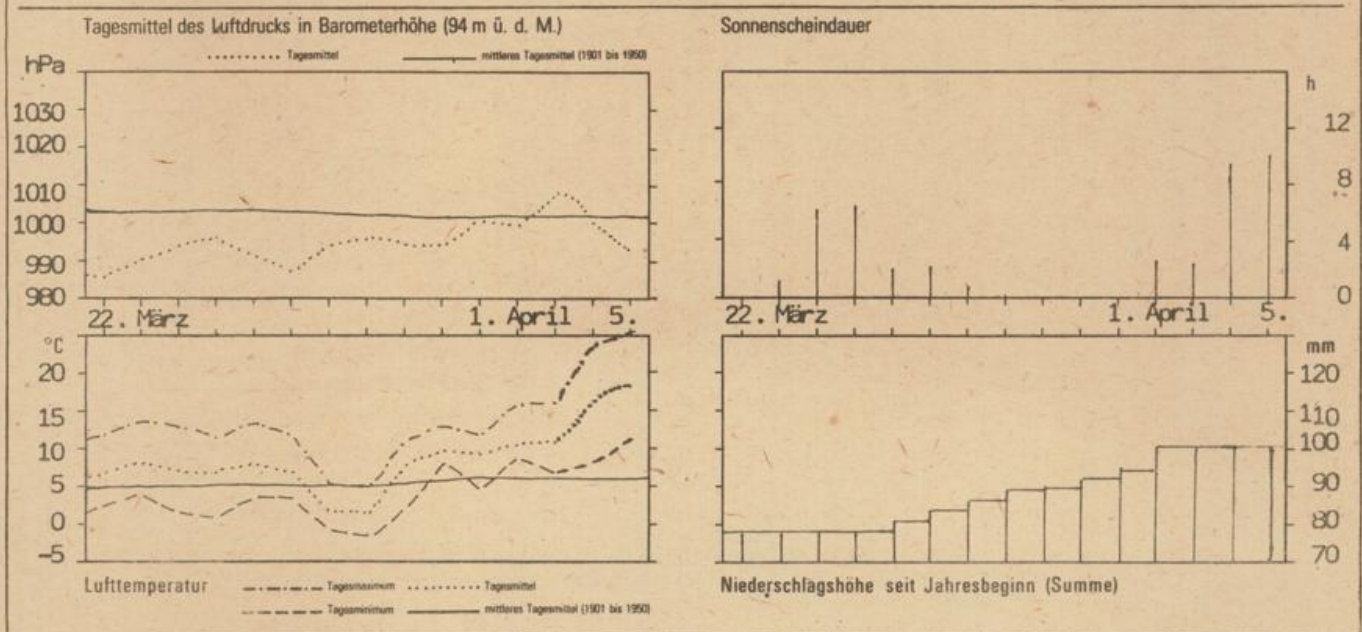
Niederschlagshöhe: - = kein Niederschlag, 00 = weniger als 0,05 mm, 01 = 0,1 mm, 02 = 0,2 mm usw., 1 = 1,0 bis 1,4 mm, 2 = 1,5 bis 2,4 mm usw.

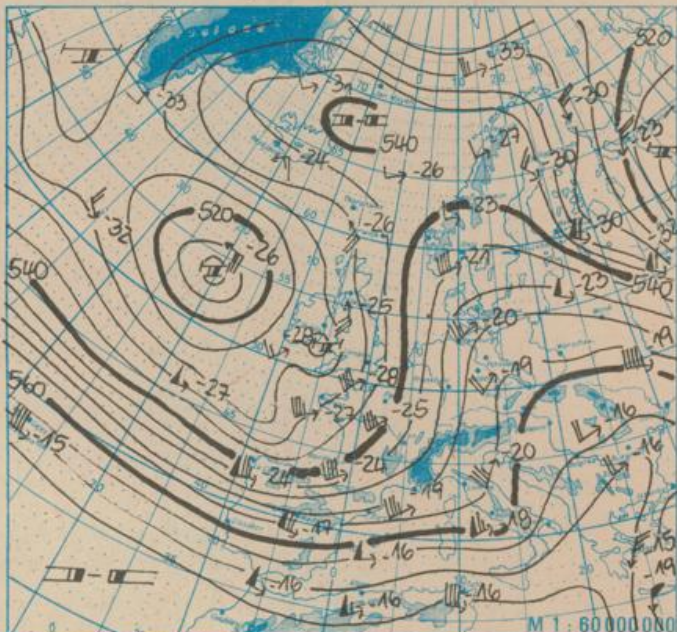
Schneehöhe: - = kein Schnee, 1 = 1 cm, 2 = 2 cm usw., + = Schneeflocke durchbrochen, ++ = Schneeflecken

Einheiten

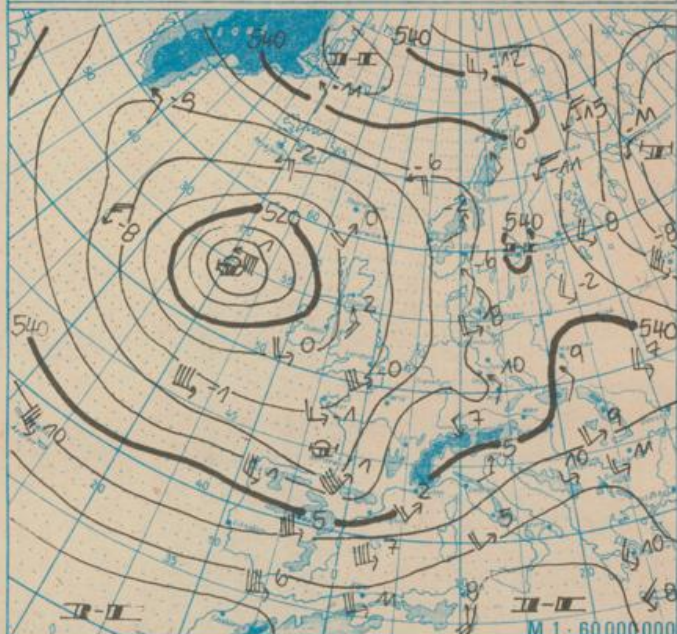
| | | | |
|--|----|-----------------------------|-------------------|
| Niederschlagshöhe | mm | Luftdruck | hPa |
| Schneehöhe | cm | Windgeschwindigkeit | m/s |
| Temperatur | °C | Relative Luftfeuchte | % |
| Abweichung der Lufttemperatur vom Normalwert | K | Sonnenscheindauer | h |
| Temperaturdifferenz | K | Globalstrahlung | J/cm ² |
| | K | Höhe über dem Meeresspiegel | m |

Verlauf von Luftdruck, Lufttemperatur, Sonnenscheindauer und Niederschlagshöhe in Potsdam in den letzten 15 Tagen

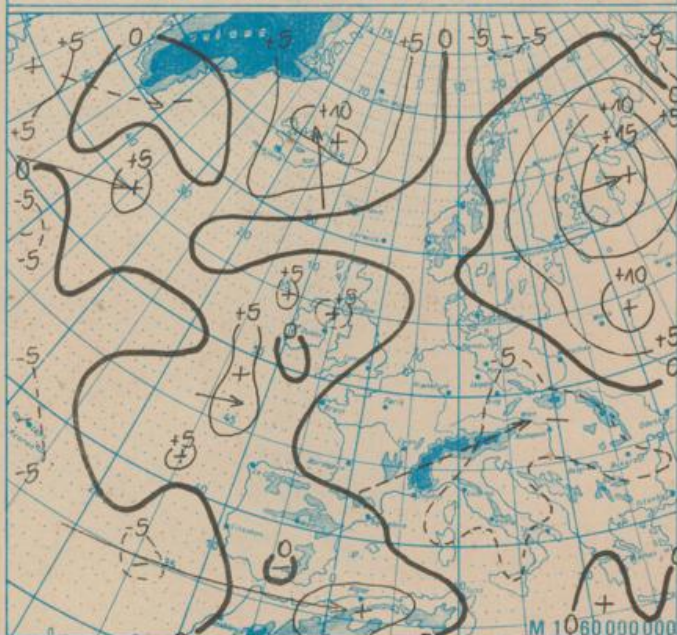




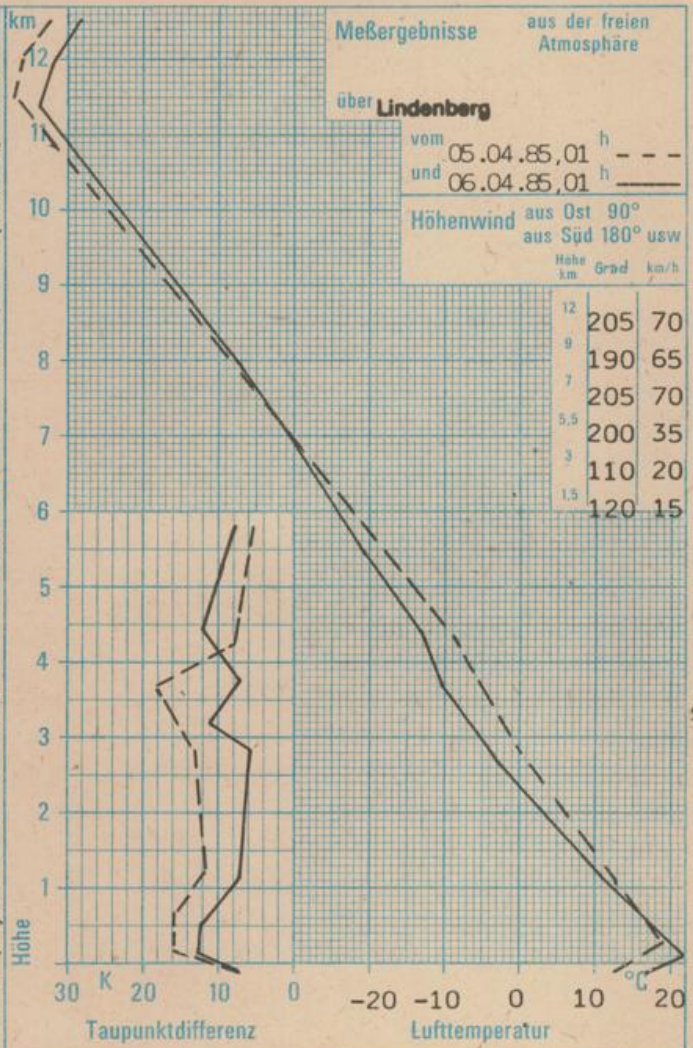
Absolute Topographie 500 hPa in geopotentiellen Dekameter 01h



Absolute Topographie 850 hPa in geopotentiellen Dekameter 01h



24 std. Luftdruckänderung seit Vortag 01h in hPa



WETTERLAGE UND WETTERENTWICKLUNG

Nachdem am Donnerstag schon in Artern die Temperatur 25 °C erreichte, übertraf sie am Freitag an mehreren Stationen in der DDR diesen Wert: Potsdam, Berlin, Cottbus und Dresden. Es war dabei sonnig oder locker bewölkt. Im krassen Gegensatz dazu stand das Wetter an den Küsten und besonders das an der Station Arkona. Hier war es neblig, und die Temperatur erreichte nur 2 °C. Eine Luftmassengrenze befindet sich über der Ostsee. Über Skandinavien liegt der Keil eines Nordmeerhochs; die Temperaturen stiegen mittags nur wenig über den Gefrierpunkt. Für unser Gebiet hat diese kalte Luft derzeit keine Bedeutung, denn an der Ostseite des nordatlantischen Tiefdruckgebietes herrschen südliche Winde. Ein Ausläufer griff von Westen her mit Regen und Gewittern über. Er erfaßte bis Sonnabendvormittag besonders die westliche Hälfte der DDR. Das Regengebiet zieht langsam weiter nach Osten. Rückseitig bessert sich das Wetter; es gelangt aber merklich kühlere Luft zu uns, wobei die Temperaturen jedoch den langjährigen Durchschnittswerten entsprechen.