

Täglicher Wetterbericht

des Meteorologischen Dienstes der Deutschen Demokratischen Republik

Herausgeber: Meteorologischer Dienst der DDR, Zentrale Wetterdienststelle

1500 Potsdam, Michendorfer Chaussee 23

Fernruf-Sammelnummer 3160, Telex-Nr. 015532

Nachdruck, auch auszugsweise, nur mit Quellenangabe gestattet.
Bezugspreis monatlich 4,- M (einschließlich Beilagen) EVP 0,15 M.

ISSN 0232-5578

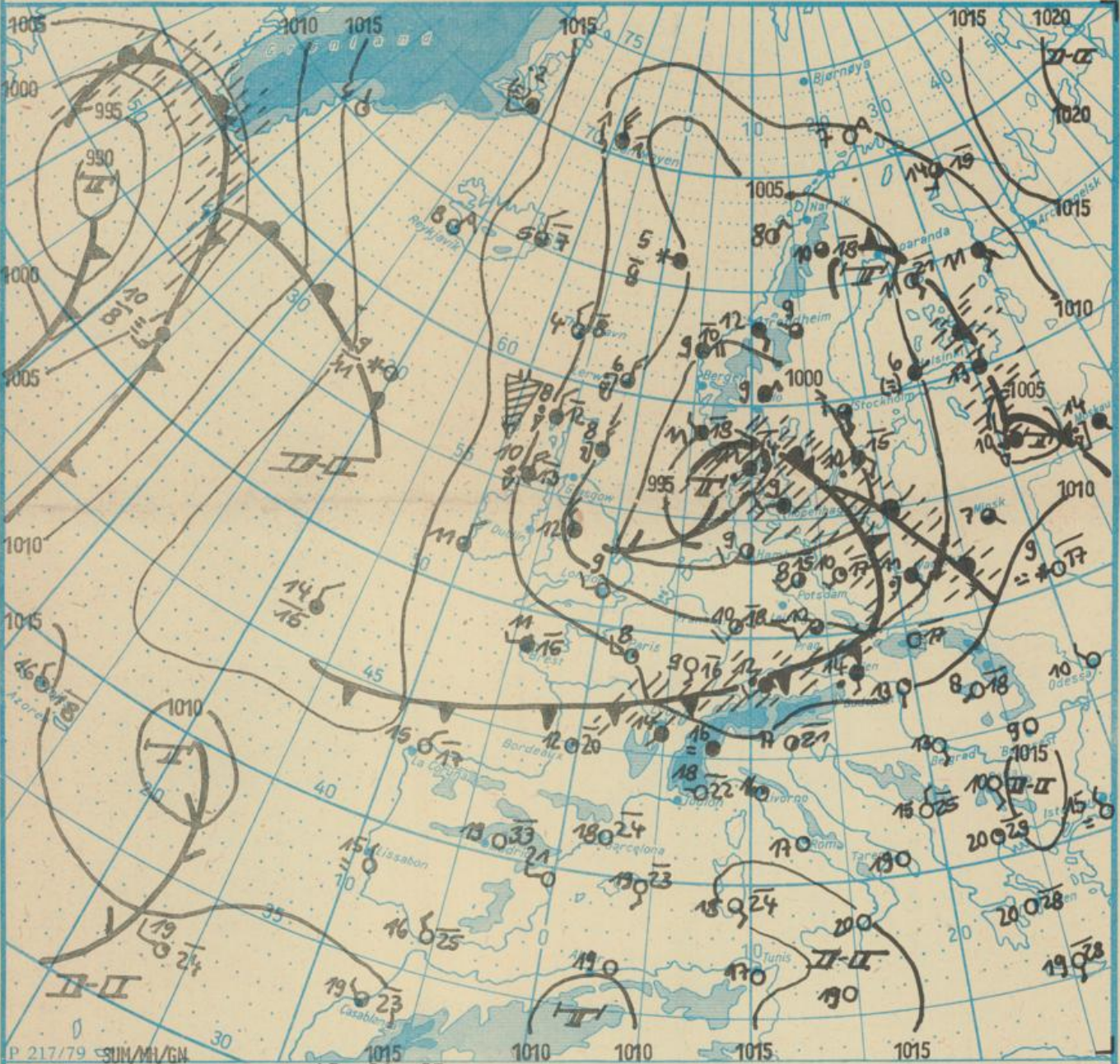
AN (EDV) 603500

Index 30086

Jahrgang 39

Donnerstag, den 13. Juni 1985

Nr. 164



P 217/79 SUM/MI/GN

13. 06. 85

01h

M 1 : 30 000 000

Wetterlage

	Warmfront		Strömung in Warmluft		Sprühregen		Graupelschauer		windstill		walkenlos
	Kaltfront		Strömung in Kaltluft		Regen		Hagelschauer		umlaufender Wind		heiter
	Okklusion		Niederschlagsgebiet		flacher Nebel		Regenschauer		Nordost 5 km/h		wolkig
	Konvergenzlinie		10°C Lufttemperatur		Nebel in der Umgebung		Schneeschauer		Dst 10 km/h		stark bewölkt
	Hochdruckgebiet		12°C Wassertemperatur		Schneestreiben bzw. Sandsturm		Wetterleuchten		Südost 30 km/h		bedeckt
	Hochdruckkeil		Tagesmaximum der Lufttemperatur des Vortages		Gewitter		Südwest 100 km/h		Bedeckung nicht angebar		
	Tiefdruckgebiet										
	Tiefdruckrinne										

Erscheint täglich, nur im Postbezug erhältlich
Bestellungen, Abbestellungen und Reklamationen sind
an den zuständigen Postzeitungsvertrieb zu richten

Alle Zeitangaben in MEZ
(Mitteluropäische Zeit)

Station	Höhe über dem Meeresspiegel	gestern										heute														
		13h					19h					01h					07h									
		Windsrichtung und Windgeschwindigkeit	Windspitze ≥ 15 m/s 07h bis 13h	Wetter 13h Wetterverlauf 07h bis 13h	Lufttemperatur	Taupunktdifferenz	Windsrichtung und Windgeschwindigkeit	Windspitze ≥ 15 m/s 13h bis 19h	Wetter 19h Wetterverlauf 13h bis 19h	Lufttemperatur	Taupunktdifferenz	Windsrichtung und Windgeschwindigkeit	Windspitze ≥ 15 m/s 19h bis 01h	Wetter 01h Wetterverlauf 19h bis 01h	Lufttemperatur	Taupunktdifferenz	Windsrichtung und Windgeschwindigkeit	Windspitze ≥ 15 m/s 01h bis 07h	Wetter 07h Wetterverlauf 01h bis 07h	Lufttemperatur	Taupunktdifferenz					
Boltenhagen	15	S	8	•	•	13	3	WSW	3	•	•	10	1	SSW	3	•	•	8	2	SSW	8	•	•	9	3	
Warnemünde	4	S	6	•	•	12	2	W	6	•	•	11	1	S	3	•	•	8	1	W	6	•	•	9	2	
Arkona	42	SSW	7	•	•	12	1	S	8	•	•	13	2	WSW	2	16	•	•	10	1	SW	6	•	•	9	1
Putbus	40	SSW	6	•	•	13	2	S	6	•	•	13	3	SW	5	•	•	9	0	SW	4	•	•	10	2	
Greifswald	2	S	5	•	•	14	2	S	5	•	•	14	3	WSW	4	•	•	9	1	SW	5	•	•	11	3	
Boizenburg	45	SSE	5	•	•	13	3	SW	3	15	•	11	2	S	5	•	•	8	2	S	5	•	•	10	3	
Schwerin	59	S	3	•	•	12	1	WSW	3	17	•	10	1	S	2	•	•	8	2	SSW	4	•	•	9	2	
Marnitz	81	S	3	•	•	12	1	W	3	18	•	10	1	S	3	•	•	8	1	SSW	3	•	•	9	2	
Teterow	46	S	8	•	•	12	1	WSW	9	•	•	11	2	SSW	5	•	•	7	1	SSW	6	•	•	9	2	
Neubrandenburg	81	SW	9	•	•	12	1	S	7	•	•	13	2	SW	6	•	•	7	1	SW	5	•	•	9	1	
Ueckermünde	1	S	5	•	•	13	3	SE	4	15	•	12	2	SSW	4	•	•	8	2	SSW	5	•	•	11	3	
Seehausen/Altmark	21	S	5	•	•	13	2	SW	2	24	•	10	1	SW	3	•	•	9	2	SSW	3	•	•	10	4	
Gardelegen	47	S	7	•	•	13	5	SW	3	16	•	10	2	SSW	2	•	•	7	2	S	3	•	•	9	3	
Magdeburg	78	SSE	5	•	•	13	3	SW	3	17	•	11	3	SSW	4	•	•	8	3	S	4	•	•	9	3	
Wernigerode	234	SSW	6	•	•	13	3	W	4	25	•	13	6	SW	3	•	•	9	4	SW	5	•	•	10	5	
Brocken	1142	SW	21	29	•	5	0	W	18	36	•	3	0	WSW	20	26	•	•	2	0	SW	16	26	•	2	0
Neuruppin	38	SSW	6	•	•	14	3	WSW	4	15	•	11	1	SSW	3	•	•	8	0	SSW	4	•	•	9	1	
Potsdam	81	SW	7	•	•	14	5	W	10	17	•	11	2	SW	5	•	•	8	1	SW	4	•	•	10	2	
Berlin-Alex	38	-	-	•	•	15	4	-	-	-	•	14	3	-	-	•	•	10	2	-	-	•	•	11	4	
Berlin-Schönefeld	47	SSW	7	•	•	14	3	S	4	•	•	11	1	SW	2	•	•	8	1	SW	5	•	•	10	2	
Angermünde	56	SSW	8	•	•	14	3	S	5	•	•	13	3	SW	5	15	•	•	9	2	SW	4	•	•	9	2
Lindenberg	98	SSW	4	•	•	13	4	S	3	•	•	13	3	SSW	2	•	•	8	1	W	3	•	•	9	2	
Frankfurt/Oder	48	S	7	•	•	13	3	SSE	5	•	•	13	2	SSW	3	17	•	•	8	0	SW	4	•	•	9	1
Harzgerode	403	S	6	•	•	11	3	W	2	16	•	10	1	SW	3	•	•	5	1	SSW	4	•	•	7	1	
Artern	164	SSW	9	16	•	15	6	SW	6	24	•	11	3	WSW	2	•	•	7	1	SW	3	•	•	10	3	
Wittenberg	105	S	6	•	•	13	5	WNW	9	18	•	9	1	SW	3	•	•	8	2	SW	4	•	•	11	4	
Leipzig-Schkeuditz	131	SSW	8	•	•	15	5	W	5	19	•	10	1	S	3	•	•	8	1	SW	6	•	•	10	4	
Oschatz	150	SW	6	•	•	15	7	SW	7	15	•	17	8	S	1	15	•	•	8	2	SSW	6	•	•	12	5
Daberlug-Kirchhain	97	S	6	•	•	14	4	S	5	•	•	15	6	SSW	4	18	•	•	8	2	SSW	3	•	•	10	2
Cottbus	88	SW	5	•	•	15	6	SSE	5	•	•	15	4	WSW	2	17	•	•	9	1	WSW	3	•	•	11	4
Leinefelde	358	SSW	5	•	•	13	3	W	5	19	•	10	3	WSW	2	•	•	7	2	WSW	4	•	•	8	3	
Erfurt-Bindersleben	315	SSW	9	17	•	14	5	W	6	18	•	9	2	SSW	3	•	•	7	1	SW	5	•	•	9	4	
Meiningen	450	S	6	•	•	13	5	SSW	3	17	•	8	2	C	•	•	•	6	1	S	4	•	•	8	2	
Schmücke	937	SW	10	19	•	7	0	W	12	26	•	4	0	SW	5	19	•	•	3	0	SW	10	17	•	3	0
Sonneberg-Neufang	626	SSW	8	•	•	11	3	WSW	8	19	•	10	2	WSW	2	19	•	•	7	0	SW	5	•	•	6	0
Gera-Leumnitz	311	SW	6	•	•	14	6	WSW	8	22	•	13	4	SSW	4	19	•	•	8	1	SW	4	•	•	10	4
Plauen	388	S	9	•	•	14	8	WSW	6	18	•	13	5	SW	3	•	•	9	3	SW	5	•	•	10	5	
Karl-Marx-Stadt	418	SSW	9	•	•	14	6	SW	12	17	•	12	3	SW	6	17	•	•	9	2	SW	11	15	•	10	3
Fichtelberg	1213	SSW	9	16	•	5	0	WSW	12	16	•	6	0	W	9	23	•	•	3	0	W	12	18	•	3	0
Dresden-Klotzsche	222	S	5	•	•	15	7	S	4	•	•	16	9	SSW	2	•	•	10	4	SW	6	•	•	12	6	
Görlitz	237	SSW	5	•	•	13	4	SSW	4	•	•	15	7	SW	3	•	•	8	1	WSW	5	•	•	12	5	
Zinnwald-Georgenfeld	877	S	10	•	•	8	1	SSW	12	17	•	8	2	SW	4	16	•	•	4	2	S	7	•	•	6	1

Meteorologische Daten aus dem Ausland

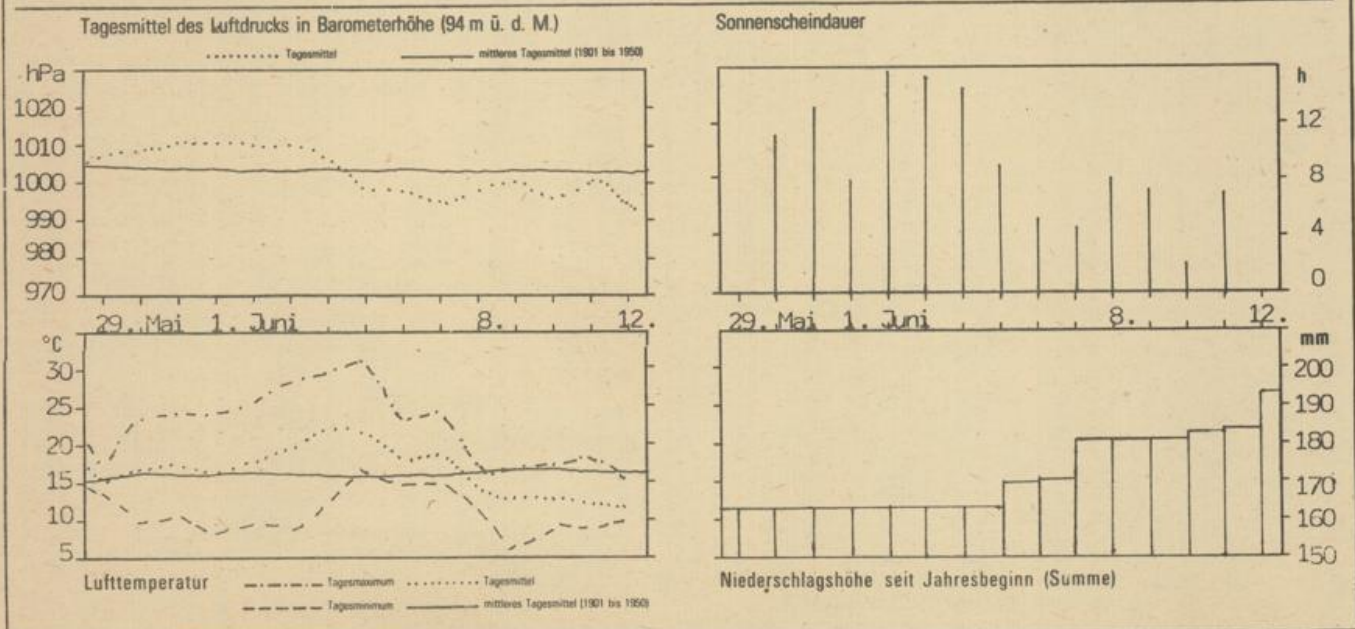
* Zeitangaben in Ortszeit

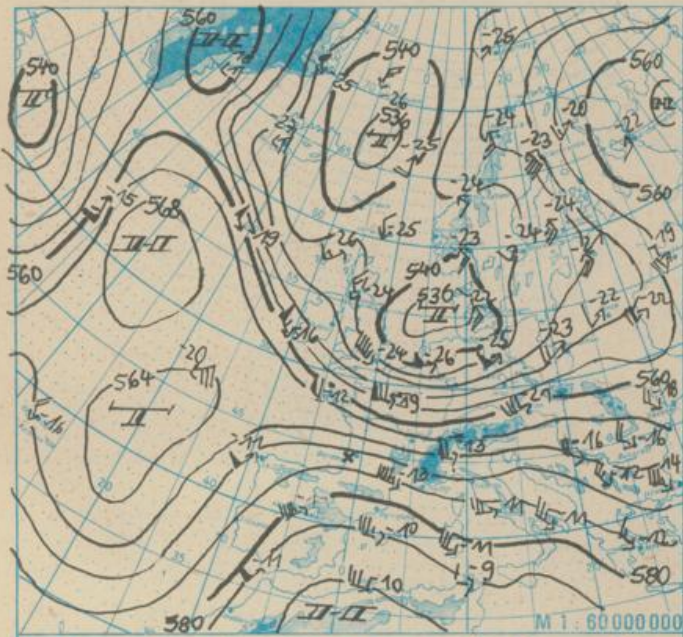
Station	Höhe über dem Meeresspiegel	Wetter gestern 13h	Niederschlagshöhe gestern 07h bis 19h	Maximum der Lufttemperatur gestern 07h bis 19h	Niederschlagshöhe gestern 19h bis heute 07h	Minimum der Lufttemperatur gestern 19h bis heute 07h	Station	Höhe über dem Meeresspiegel	Wetter gestern 13h	Niederschlagshöhe gestern 07h bis 19h	Maximum der Lufttemperatur gestern 07h bis 19h	Niederschlagshöhe gestern 19h bis heute 07h	Minimum der Lufttemperatur gestern 19h bis heute 07h
Moskau	156	•	•	21	1	14	Bukarest	94	•	•	21	•	8
Leninrad	4	•	•	21	2	12	Constanta	31	•	01	18	-	-
Kiew	179	•	1	17	•	8	Sofia	595	•	•	19	•	9
Taschkent	428	•	-	-	-	17	Varna	43	-	•	21	•	12
Irkutsk	485	•	-	20	-	-	Rom	2	•	•	24	•	14
Warschau	106	•	00	17	3	10	Wien	183	•	•	20	3	13
Gdansk	149	•	2	16	3	11	Genf	430	•	•	24	•	14
Jelenia Gora	342	•	•	15	05	5	München	530	•	•	18	8	8
Prag	380	•	•	17	1	9	Köln	91	•	4	16	1	8
Cheb	474	•	0.3	16	-	7	Bremen	3	•	7	15	01	8
Brno	238	•	•	18	04	11	Paris	89	•	1	18	•	6
Paprad	718	•	00	17	2	8	Rotterdam	-4	•	6	15	5	10
Budapest	139	•	•	20	•	11	London	24	•	1	17	00	9
Szeged	83	•	•	22	•	12	Oslo	204	•	-	-	03	8
Belgrad	96	•	•	22	•	12	Stockholm	15	•	2	14	00	6

Station	gestern					gestern bis heute				heute
	Tagesmittel der Lufttemperatur	Abweichung des Tagesmittels der Lufttemperatur vom Normalwert	Maximum der Lufttemperatur 07h bis 19h	Sonnenscheindauer	Niederschlagshöhe 07h bis 19h	Niederschlagshöhe 07h bis 07h	Minimum der Lufttemperatur 19h bis 07h	Minimum der Lufttemperatur am Erdboden 19h bis 07h	Schneehöhe 07h	
Boltenhagen	11,2	-	14	0,0	6	8	7	6	•	
Warnemünde	11,1	-3,7	14	0,1	10	15	7	6	•	
Arkona	11,2	-	13	0,1	2	7	8	6	•	
Putbus	11,2	-	13	-	3	7	7	6	•	
Greifswald	11,9	-	14	0,0	2	6	7	6	•	
Boizenburg	11,3	-	14	0,3	7	8	8	5	•	
Schwerin	10,8	-4,5	14	0,0	11	11	6	6	•	
Mernitz	10,7	-	9	-	9	10	7	5	•	
Teterow	10,9	-	15	0,1	4	7	7	6	•	
Neubrandenburg	11,0	-3,7	13	0,0	4	5	7	6	•	
Uckermark	11,4	-	14	-	7	10	7	4	•	
Saehausen/Altmark	11,3	-	16	0,6	7	7	8	7	•	
Gerdelegen	11,8	-	16	-	11	11	7	5	•	
Magdeburg	11,6	-4,0	17	1,1	6	6	7	6	•	
Wernigerode	12,1	-	15	-	6	6	9	5	•	
Brocken	4,2	-	6	0,5	18	19	0	1	•	
Neuruppin	11,4	-	15	0,0	7	8	7	6	•	
Potsdam	11,7	-4,3	15	0,0	5	10	7	5	•	
Berlin-Alex	13,0	-	15	-	8	10	9	-	•	
Berlin-Schönefeld	11,3	-	15	-	9	11	6	5	•	
Angermünde	11,8	-	15	0,1	2	5	7	6	•	
Lindenberg	11,3	-	15	0,0	2	17	7	5	•	
Frankfurt/Oder	11,4	-	15	-	2	12	7	7	•	
Harzgerode	9,5	-	14	-	10	12	5	3	•	
Artern	11,8	-	17	0,4	3	3	7	4	•	
Wittenberg	11,4	-	16	0,4	4	5	7	5	•	
Leipzig-Schkeuditz	11,8	-4,0	17	0,0	8	8	8	6	•	
Oschatz	12,9	-	17	0,6	1	4	8	6	•	
Doberlug-Kirchhain	12,3	-	15	-	1	6	7	4	•	
Cottbus	12,6	-3,9	17	0,8	02	4	8	6	•	
Leinefelde	10,4	-	15	1,0	8	9	6	4	•	
Erfurt-Bindersleben	10,4	-4,6	17	3,9	1	1	6	6	•	
Meiningen	9,2	-	14	2,7	2	3	5	4	•	
Schmücke	5,6	-	8	0,0	5	7	3	3	•	
Sonneberg-Neufang	8,4	-	12	-	11	12	6	5	•	
Gera-Leumnitz	11,2	-	17	2,6	04	1	6	4	•	
Plauen	11,2	-	16	-	07	1	7	5	•	
Karl-Marx-Stadt	10,9	-3,3	16	1,6	1	8	6	5	•	
Fichtelberg	4,4	-4,8	8	1,1	6	8	2	1	•	
Dresden-Klotzsche	13,0	-	17	1,0	08	2	9	7	•	
Görlitz	12,0	-3,6	17	1,7	01	4	6	5	•	
Zinnwald-Georgenfeld	6,7	-	11	1,7	2	4	4	2	•	

Klimadaten von Potsdam für den 13. Juni				
	Jahr	Wert		
höchstes Tagesmaximum der Lufttemperatur seit 1893	1964	34,2		
tiefstes Tagesminimum der Lufttemperatur seit 1893	1967	6,2		
mittleres Tagesmaximum der Lufttemperatur (1891 bis 1950)		21,6		
mittleres Tagesminimum der Lufttemperatur (1901 bis 1950)		10,4		
Weitere Beobachtungswerte von Potsdam von gestern				
Tagesmittel der relativen Luftfeuchte		85		
Anzahl der Stunden mit einer relativen Luftfeuchte unter 70%		0		
niedrigster Stundenwert der relativen Luftfeuchte		74		
Anzahl der Stunden mit Niederschlag		16		
Tagessumme der Globalstrahlung gestern				
Potsdam		846		
Wahndorf bei Dresden		975		
Luftdruck auf Meereshöhe reduziert				
Termin	Warnemünde	Potsdam	Dresden-K.	Erfurt-B.
gestern 13h	999,8	1003,9	1006,1	1003,9
gestern 19h	996,0	999,5	1000,7	1003,0
heute 01h	997,9	1001,2	1003,5	1004,0
heute 07h	997,8	1001,4	1003,1	1003,3
Temperaturen im Erdboden heute 07h				
	Schwerin	Potsdam	Magdeburg	Erfurt-B.
5cm	9,9	10,5	10,3	9,0
10cm	9,5	11,0	11,3	9,6
20cm	10,9	12,8	12,4	11,6
50cm	13,5	16,1	13,9	13,5
100cm	13,6	16,5	13,5	13,2
Astronomisch mögliche Sonnenscheindauer (Tageslänge zwischen Sonnenauf- und -untergang)				
54°N	52°30'N	51°N		
17,1	16,8	16,5		
Hinweise und Erläuterungen				
Alle aktuellen Werte sind vorläufig.				
Wind: C (Calms) = Windstille, U = schwache, umlaufende Winde				
Niederschlagshöhe: - = kein Niederschlag, 00 = weniger als 0,05mm, 01 = 0,1mm, 02 = 0,2mm usw., 1 = 1,0 bis 1,4mm, 2 = 1,5 bis 2,4mm usw.				
Schneehöhe: - = kein Schnee, 1 = 1cm, 2 = 2cm usw., + = Schneedecke durchbrochen, ++ = Schneeflecken				
Einheiten				
Niederschlagshöhe	mm	Luftdruck	hPa	
Schneehöhe	cm	Windgeschwindigkeit	m/s	
Temperatur	°C	Relative Luftfeuchte	%	
Abweichung der Lufttemperatur vom Normalwert	K	Sonnenscheindauer	h	
Temperaturdifferenz	K	Globalstrahlung	J/cm ²	
		Höhe über dem Meeresspiegel	m	

Verlauf von Luftdruck, Lufttemperatur, Sonnenscheindauer und Niederschlagshöhe in Potsdam in den letzten 15 Tagen





Absolute Topographie 500 hPa in geopotentiellen Dekameter 01h

