

Täglicher Wetterbericht

des Meteorologischen Dienstes der Deutschen Demokratischen Republik

Herausgeber: Meteorologischer Dienst der DDR, Zentrale Wetterdienststelle
1500 Potsdam, Michendorfer Chaussee 23

Fernruf-Sammelnummer 3160, Telex-Nr. 015532

ISSN 0232-5578

Index 30086

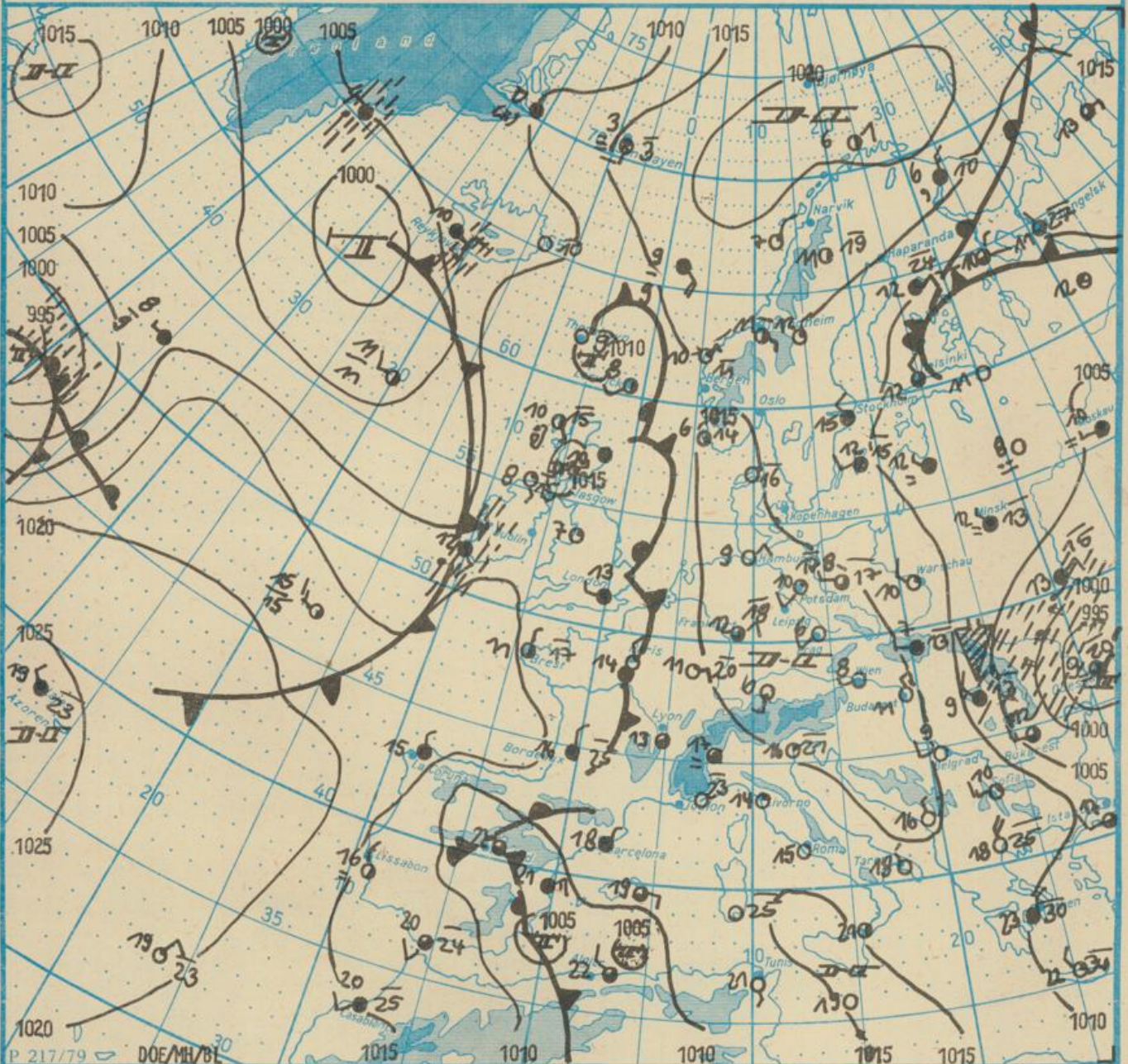
Nachdruck, auch auszugsweise, nur mit Quellenangabe gestattet.
Bezugspreis monatlich 4,- M (einschließlich Beilagen) EVP 0,15 M.

AN (EDV) 603500

Jahrgang 39

Mittwoch, den 19. Juni 1985

Nr. 170



Wetterlage

19. 06. 85,

01h

M 1 : 30 000 000

| | | | | | | | | | | | |
|--|-----------------|----|--|--|-----------------------|--|-----------------------------------|--|--------------------------|--|----------------|
| | Warmfront | | Strömung in Warmluft | | Sprühregen | | Grupelschauer | | windstill | | wolkenlos |
| | Kaltfront | | Strömung in Kaltluft | | feuchter Dunst | | Regen | | umlaufender Wind | | heiter |
| | Okklusion | | Niederschlagsgebiet | | flacher Nebel | | Regenschauer | | Nordost 5 km/h | | wulkig |
| | Konvergenzlinie | | Niederschlagsgebiet | | Nebel | | Schneeschauer | | Ost 10 km/h | | stark bewölkt |
| | Hochdruckgebiet | 10 | 10°C Lufttemperatur | | Nebel in der Umgebung | | Schneeschublen bzw. Sinterdamm | | Wetterleuchten | | Südost 30 km/h |
| | Hochdruckkeil | 12 | 12°C Wassertemperatur | | Nebel in der Umgebung | | Gewitter | | Südwest 100 km/h | | bedeckt |
| | Zwischenhoch | | Tagesmaximum der Lufttemperatur des Vortages | | Nebel in der Umgebung | | Beobachtungstermin z.B. * | | Bedeckung nicht angebart | | |

Erscheint täglich, nur im Postbezug erhältlich
Bestellungen, Abbestellungen und Reklamationen sind
an den zuständigen Postzeitungsvertrieb zu richten

Alle Zeitangaben in MEZ
(Mittleuropäische Zeit)

| Station | Höhe über dem Meerespiegel | gestern | | | | | | | | heute | | | | | | | | | | | | | |
|----------------------|----------------------------|--------------------------------------|--------------------------------|------------|---------------------------|----------------|-------------------|--------------------------------------|--------------------------------|------------|---------------------------|----------------|-------------------|--------------------------------------|--------------------------------|------------|---------------------------|----------------|-------------------|--------------------------------------|--------------------------------|------------|---------------------------|
| | | 13h | | | | 19h | | | | 01h | | | | 07h | | | | | | | | | |
| | | Windrichtung und Windgeschwindigkeit | Windspitze 215 m/s 07h bis 13h | Wetter 13h | Wetterverlauf 07h bis 13h | Lufttemperatur | Taupunktdifferenz | Windrichtung und Windgeschwindigkeit | Windspitze 215 m/s 13h bis 19h | Wetter 19h | Wetterverlauf 13h bis 19h | Lufttemperatur | Taupunktdifferenz | Windrichtung und Windgeschwindigkeit | Windspitze 215 m/s 19h bis 01h | Wetter 01h | Wetterverlauf 19h bis 01h | Lufttemperatur | Taupunktdifferenz | Windrichtung und Windgeschwindigkeit | Windspitze 215 m/s 01h bis 07h | Wetter 07h | Wetterverlauf 01h bis 07h |
| Boltenhagen | 15 | NW 4 | • | • | 14 | 4 | NNE 2 | • | • | 14 | 5 | C | • | • | 9 | 3 | SSW 1 | • | • | 12 | 3 | | |
| Warnemünde | 4 | NW 6 | • | • | 14 | 5 | NW 4 | • | • | 14 | 4 | SSW 3 | • | • | 9 | 3 | SE 1 | • | • | 13 | 6 | | |
| Arkona | 42 | NW 7 | • | • | 13 | 4 | SW 7 | • | • | 13 | 3 | NW 3 | • | • | 11 | 1 | NW 3 | • | • | 13 | 2 | | |
| Putbus | 40 | NW 5 | • | • | 15 | 8 | NW 4 | • | • | 14 | 6 | W 4 | • | • | 9 | 1 | NW 2 | • | • | 14 | 4 | | |
| Greifswald | 2 | NW 3 | • | • | 15 | 8 | NW 3 | • | • | 16 | 8 | WSW 2 | • | • | 9 | 1 | MSW 2 | • | • | 12 | 3 | | |
| Boizenburg | 45 | NW 2 | • | • | 15 | 8 | W 1 | • | • | 16 | 9 | ESE 2 | • | • | 11 | 3 | ESE 2 | • | • | 11 | 4 | | |
| Schwerin | 59 | MSW 3 | • | • | 12 | 8 | C | • | • | 15 | 7 | C | • | • | 10 | 4 | C | • | • | 13 | 6 | | |
| Marnitz | 81 | NW 3 | • | • | 13 | 6 | NNE 2 | • | • | 14 | 8 | C | • | • | 7 | 2 | SE 1 | • | • | 12 | 4 | | |
| Teterow | 48 | N 4 | • | • | 14 | 6 | WSW 3 | • | • | 14 | 8 | NW 1 | • | • | 8 | 1 | S 2 | • | • | 13 | 3 | | |
| Neubrandenburg | 81 | NW 5 | • | • | 14 | 8 | W 4 | • | • | 14 | 7 | NW 2 | • | • | 9 | 2 | C | • | • | 11 | 2 | | |
| Ueckermünde | 1 | NW 3 | • | • | 15 | 6 | E 1 | • | • | 14 | 5 | WSW 1 | • | • | 9 | 2 | W 2 | • | • | 12 | 4 | | |
| Seehausen/Altmark | 21 | N 1 | • | • | 13 | 6 | N 2 | • | • | 16 | 8 | S 1 | • | • | 9 | 1 | SE 2 | • | • | 11 | 3 | | |
| Gardelegen | 47 | NW 2 | • | • | 15 | 9 | C | • | • | 17 | 9 | C | • | • | 6 | 1 | C | • | • | 12 | 3 | | |
| Magdeburg | 79 | NW 2 | • | • | 16 | 8 | C | • | • | 17 | 9 | SSW 1 | • | • | 8 | 1 | C | • | • | 12 | 2 | | |
| Wernigerode | 234 | NW 2 | • | • | 15 | 8 | C | • | • | 16 | 8 | SSE 1 | • | • | 9 | 3 | SE 1 | • | • | 15 | 7 | | |
| Brocken | 1142 | NW 5 | • | • | 5 | 3 | NW 4 | • | • | 8 | 4 | W 6 | • | • | 6 | 3 | S 5 | • | • | 7 | 2 | | |
| Neuruppin | 38 | N 3 | • | • | 14 | 6 | NW 1 | • | • | 14 | 7 | C | • | • | 8 | 1 | E 1 | • | • | 11 | 2 | | |
| Potsdam | 81 | NW 4 | • | • | 15 | 8 | N 2 | • | • | 15 | 8 | WSW 4 | • | • | 10 | 2 | ESE 3 | • | • | 13 | 6 | | |
| Berlin-Alex | 38 | - | • | • | 16 | 10 | - | • | • | 15 | 8 | - | • | • | 12 | 6 | - | • | • | 15 | 8 | | |
| Berlin-Schönefeld | 47 | NW 5 | • | • | 16 | 9 | NNW 2 | • | • | 15 | 9 | C | • | • | 9 | 2 | ESE 1 | • | • | 13 | 4 | | |
| Angermünde | 56 | NW 5 | • | • | 13 | 7 | NNW 2 | • | • | 16 | 10 | NW 3 | • | • | 9 | 2 | W 1 | • | • | 12 | 2 | | |
| Lindenberg | 98 | N 3 | • | • | 15 | 8 | NW 1 | • | • | 15 | 8 | NNW 1 | • | • | 9 | 3 | NNE 1 | • | • | 13 | 5 | | |
| Frankfurt/Oder | 48 | NW 5 | • | • | 14 | 8 | NW 3 | • | • | 15 | 9 | W 2 | • | • | 9 | 3 | C | • | • | 13 | 5 | | |
| Harzgerode | 403 | NNW 3 | • | • | 12 | 6 | C | • | • | 13 | 5 | WSW 1 | • | • | 6 | 1 | SW 1 | • | • | 11 | 2 | | |
| Artern | 164 | NW 4 | • | • | 14 | 7 | E 1 | • | • | 15 | 8 | C | • | • | 9 | 2 | C | • | • | 11 | 2 | | |
| Wittenberg | 105 | NW 3 | • | • | 14 | 10 | NNW 2 | • | • | 16 | 10 | C | • | • | 9 | 2 | C | • | • | 13 | 5 | | |
| Leipzig-Schkeuditz | 131 | NW 4 | • | • | 15 | 9 | NW 3 | • | • | 16 | 9 | S 3 | • | • | 9 | 3 | SE 3 | • | • | 11 | 3 | | |
| Oschatz | 180 | NW 5 | • | • | 16 | 8 | N 1 | • | • | 15 | 8 | SW 2 | • | • | 8 | 2 | S 1 | • | • | 12 | 2 | | |
| Deberlug-Kirchhain | 97 | NW 5 | • | • | 13 | 8 | NW 2 | • | • | 14 | 7 | SSW 2 | • | • | 7 | 2 | S 1 | • | • | 9 | 2 | | |
| Cottbus | 89 | NW 4 | • | • | 14 | 8 | U 1 | • | • | 16 | 10 | C | • | • | 7 | 1 | C | • | • | 11 | 3 | | |
| Leinefelde | 356 | N 2 | • | • | 15 | 9 | NNW 1 | • | • | 13 | 5 | C | • | • | 8 | 1 | C | • | • | 11 | 2 | | |
| Erfurt-Bindersleben | 315 | NW 3 | • | • | 14 | 9 | NNW 3 | • | • | 16 | 11 | S 1 | • | • | 10 | 3 | S 2 | • | • | 10 | 4 | | |
| Meiningen | 450 | N 6 | • | • | 15 | 9 | NW 1 | • | • | 13 | 8 | C | • | • | 7 | 2 | C | • | • | 8 | 2 | | |
| Schmücke | 937 | N 5 | • | • | 16 | 6 | W 2 | • | • | 10 | 6 | WSW 1 | • | • | 6 | 2 | SSW 3 | • | • | 9 | 4 | | |
| Sonneberg-Neufang | 826 | - | • | • | 11 | 7 | - | • | • | 10 | 4 | - | • | • | 7 | 2 | - | • | • | 10 | 4 | | |
| Gera-Leumnitz | 311 | NW 4 | • | • | 13 | 7 | C | • | • | 15 | 8 | SSW 3 | • | • | 8 | 2 | S 2 | • | • | 11 | 3 | | |
| Plauen | 388 | NW 5 | • | • | 12 | 9 | NNW 2 | • | • | 14 | 10 | SW 2 | • | • | 7 | 3 | SW 2 | • | • | 11 | 5 | | |
| Karl-Marx-Stadt | 418 | NW 3 | • | • | 12 | 6 | NW 1 | • | • | 13 | 6 | S 2 | • | • | 9 | 3 | S 1 | • | • | 11 | 5 | | |
| Fichtelberg | 1213 | NW 7 | • | • | 5 | 2 | NW 5 | • | • | 6 | 6 | NNW 5 | • | • | 4 | 2 | W 1 | • | • | 7 | 6 | | |
| Dresden-Klotzsche | 222 | NW 5 | • | • | 12 | 7 | NW 2 | • | • | 14 | 9 | S 1 | • | • | 9 | 3 | S 1 | • | • | 11 | 4 | | |
| Gorlitz | 237 | NW 4 | • | • | 10 | 2 | NW 1 | • | • | 13 | 6 | W 2 | • | • | 8 | 2 | C | • | • | 9 | 2 | | |
| Zinnwald-Georgenfeld | 877 | NW 6 | • | • | 7 | 3 | NNW 4 | • | • | 8 | 4 | NNW 4 | • | • | 5 | 2 | C | • | • | 10 | 6 | | |

Meteorologische Daten aus dem Ausland

* Zeitangaben in Ortszeit

| Station | Höhe über dem Meerespiegel | Wetter gestern 13h | Niederschlagshöhe gestern 07h bis 19h | Maximum der Lufttemperatur gestern 07h bis 19h | Niederschlagshöhe gestern 19h bis heute 07h | Minimum der Lufttemperatur gestern 19h bis heute 07h | Station | Höhe über dem Meerespiegel | Wetter gestern 13h | Niederschlagshöhe gestern 07h bis 19h | Maximum der Lufttemperatur gestern 07h bis 19h | Niederschlagshöhe gestern 19h bis heute 07h | Minimum der Lufttemperatur gestern 19h bis heute 07h |
|--------------|----------------------------|--------------------|---------------------------------------|--|---|--|-----------|----------------------------|--------------------|---------------------------------------|--|---|--|
| Moskau | 156 | ☁ | 6 | 14 | • | 9 | Bukarest | 94 | ☁ | 3 | 18 | • | 12 |
| Leningrad | 4 | ☁ | • | 20 | • | 11 | Constanta | 31 | ☁ | 3 | 17 | 6 | 10 |
| Kiew | 179 | ☁ | 3 | 15 | 4 | 12 | Sofia | 595 | ☁ | • | 15 | • | 10 |
| Taschkent | 428 | ☁ | • | 35 | - | - | Varna | 43 | ☁ | 00 | 20 | • | 12 |
| Irkutsk | 485 | ☁ | • | 13 | - | 12 | Rom | 2 | ☁ | • | 25 | • | 13 |
| Warschau | 106 | ☁ | • | 15 | • | - | Wien | 183 | ☁ | 00 | 17 | • | 5 |
| Gdansk | 149 | ☁ | • | 15 | • | 11 | Genf | 430 | ☁ | • | 22 | • | 11 |
| Jelenia Gora | 342 | ☁ | 3 | 13 | - | - | München | 530 | ☁ | • | 17 | • | 5 |
| Prag | 380 | ☁ | 00 | 15 | • | 4 | Köln | 91 | ☁ | 00 | 18 | • | 10 |
| Cheb | 474 | ☁ | 02 | 15 | • | 3 | Bremen | 3 | ☁ | 00 | 20 | 00 | 9 |
| Brno | 238 | ☁ | 00 | 15 | • | 4 | Paris | 89 | ☁ | • | 24 | • | 11 |
| Peprad | 718 | ☁ | 00 | 13 | 00 | 6 | Rotterdam | -4 | ☁ | • | 19 | • | 13 |
| Budapest | 139 | ☁ | • | 17 | • | 10 | London | 24 | ☁ | 02 | 18 | • | 12 |
| Szeged | 83 | ☁ | • | 18 | • | 8 | Oslo | 204 | ☁ | • | 22 | • | 10 |
| Belgrad | 96 | ☁ | • | 18 | • | 7 | Stockholm | 15 | ☁ | • | 21 | • | 13 |

| Station | gestern | | | | | gestern bis heute | | | heute |
|----------------------|--------------------------------|---|--|-------------------|------------------------------|------------------------------|--|--|----------------|
| | Tagesmittel der Lufttemperatur | Abweichung des Tagesmittels der Lufttemperatur vom Normalwert | Maximum der Lufttemperatur 07h bis 19h | Sonnenscheindauer | Niederschlaghöhe 07h bis 19h | Niederschlaghöhe 07h bis 07h | Minimum der Lufttemperatur 19h bis 07h | Minimum der Lufttemperatur am Erdboden 19h bis 07h | Schneehöhe 07h |
| Beltenhagen | 11,9 | - | 16 | 7,4 | • | • | 8 | 6 | • |
| Wernemünde | 12,5 | -2,6 | 15 | 9,9 | • | • | 8 | 7 | • |
| Arkona | 11,9 | - | 14 | 13,5 | • | • | 10 | 8 | • |
| Putbus | 11,8 | - | 16 | - | • | • | 9 | 6 | • |
| Greifswald | 12,1 | - | 18 | 5,7 | • | • | 7 | 3 | • |
| Boizenburg | 11,7 | - | 17 | 5,8 | • | • | 8 | 5 | • |
| Schwerin | 11,1 | -4,6 | 16 | 3,7 | • | • | 8 | 5 | • |
| Marnitz | 10,7 | - | 15 | - | • | • | 6 | 2 | • |
| Teterow | 11,1 | - | 16 | 5,7 | • | • | 6 | 4 | • |
| Neubrandenburg | 11,0 | -3,9 | 16 | 6,7 | • | • | 7 | 5 | • |
| Ueckermünde | 11,7 | - | 16 | - | • | • | 7 | 4 | • |
| Seehausen/Altmark | 11,4 | - | 16 | 5,7 | • | • | 8 | 6 | • |
| Gardelegen | 11,9 | - | 17 | - | • | • | 4 | 3 | • |
| Magdeburg | 12,3 | -3,5 | 17 | 7,2 | • | • | 7 | 4 | • |
| Wernigerode | 12,4 | - | 17 | - | • | • | 8 | 3 | • |
| Brocken | 4,4 | - | 8 | 5,9 | 00 | 00 | 6 | 1 | • |
| Neuruppin | 11,2 | - | 15 | 6,0 | • | • | 6 | 4 | • |
| Potsdam | 12,1 | -4,1 | 17 | 5,7 | • | • | 8 | 5 | • |
| Berlin-Alex. | 13,2 | - | 16 | - | • | • | 10 | - | • |
| Berlin-Schönefeld | 11,6 | - | 17 | - | • | • | 6 | 1 | • |
| Angermünde | 11,3 | - | 16 | 1,1 | • | • | 7 | 4 | • |
| Lindenberg | 11,4 | - | 16 | 6,5 | 00 | 00 | 8 | 5 | • |
| Frankfurt/Oder | 11,5 | - | 16 | - | • | • | 8 | 6 | • |
| Harzgerode | 9,5 | - | 14 | - | • | • | 4 | 2 | • |
| Artern | 12,1 | - | 17 | 5,8 | • | • | 6 | 5 | • |
| Wittenberg | 11,9 | - | 17 | 6,7 | 00 | 00 | 7 | 4 | • |
| Leipzig-Schkeuditz | 12,1 | -3,7 | 17 | 11,4 | • | • | 8 | 7 | • |
| Oschätz | 11,3 | - | 16 | 6,7 | • | • | 6 | 4 | • |
| Doberlug-Kirchhain | 10,9 | - | 15 | - | • | • | 5 | 4 | • |
| Cottbus | 12,5 | -4,0 | 17 | 6,0 | • | • | 6 | 2 | • |
| Leinefelde | 11,4 | - | 17 | 8,3 | • | • | 7 | 4 | • |
| Erfurt-Bindersleben | 11,8 | -3,1 | 17 | 10,6 | • | • | 7 | 6 | • |
| Meiningen | 10,6 | - | 16 | 6,7 | • | • | 5 | 4 | • |
| Schmücke | 7,4 | - | 12 | 7,1 | • | • | 6 | -0 | • |
| Sonneberg-Neufang | 9,0 | - | 14 | - | 06 | 06 | 6 | 3 | • |
| Gera-Leumnitz | 10,7 | - | 16 | 5,1 | • | • | 6 | 4 | • |
| Plauen | 10,1 | - | 15 | - | • | • | 5 | 3 | • |
| Karl-Marx-Stadt | 9,5 | -4,8 | 15 | 4,1 | 00 | 00 | 7 | 5 | • |
| Fichtelberg | 3,2 | -5,9 | 8 | 5,4 | 01 | 01 | 4 | 2 | • |
| Dresden-Klotzsche | 10,6 | - | 16 | 4,1 | 03 | 03 | 7 | 6 | • |
| Görlitz | 10,1 | -5,4 | 14 | 2,1 | 7 | 7 | 5 | 4 | • |
| Zinnwald-Georgenfeld | 5,6 | - | 9 | 4,5 | 02 | 02 | 5 | 3 | • |

| Klimadaten von Potsdam für den 19. Juni | | | | | |
|--|------------|-----------------------------|------------|-----------|------|
| | Jahr | Wert | | | |
| höchstes Tagesmaximum der Lufttemperatur seit 1893 | 1917/57 | 32,8 | | | |
| tiefstes Tagesminimum der Lufttemperatur seit 1893 | 1928 | 4,8 | | | |
| mittleres Tagesmaximum der Lufttemperatur (1901 bis 1950) | | 22,3 | | | |
| mittleres Tagesminimum der Lufttemperatur (1901 bis 1950) | | 10,9 | | | |
| Weitere Beobachtungswerte von Potsdam von gestern | | | | | |
| Tagesmittel der relativen Luftfeuchte | | 74 | | | |
| Anzahl der Stunden mit einer relativen Luftfeuchte unter 70% | | 10 | | | |
| niedrigster Stundenwert der relativen Luftfeuchte | | 52 | | | |
| Anzahl der Stunden mit Niederschlag | | 0 | | | |
| Tagessumme der Globalstrahlung gestern | | | | | |
| Potsdam | | 1906 | | | |
| Wahnsdorf bei Dresden | | 1521 | | | |
| Luftdruck auf Meereshöhe reduziert | | | | | |
| Termin | Wernemünde | Potsdam | Dresden-K. | Erfurt-B. | |
| gestern 13h | 1015,7 | 1016,4 | 1017,2 | 1017,3 | |
| gestern 19h | 1015,8 | 1016,3 | 1016,4 | 1016,7 | |
| heute 01h | 1016,3 | 1016,8 | 1017,6 | 1017,9 | |
| heute 07h | 1015,4 | 1016,1 | 1016,6 | 1016,0 | |
| Temperaturen im Erdboden heute 07h | | | | | |
| | Schwerin | Potsdam | Magdeburg | Erfurt-B. | |
| Bodentiefe | 5cm | 12,2 | 11,3 | 10,8 | 11,4 |
| | 10cm | 11,1 | 11,7 | 11,7 | 12,1 |
| | 20cm | 11,9 | 13,0 | 12,6 | 13,4 |
| | 50cm | 13,2 | 14,6 | 13,2 | 13,0 |
| | 100cm | 12,8 | 14,6 | 12,6 | 12,2 |
| Astronomisch mögliche Sonnenscheindauer (Tageslänge zwischen Sonnenauf- und -untergang) | | | | | |
| 54°N | 52°30'N | 51°N | | | |
| 12,1 | 16,8 | 16,5 | | | |
| Hinweise und Erläuterungen | | | | | |
| Alle aktuellen Werte sind vorläufig. | | | | | |
| Wind: C (Calms) = Windstille, U = schwache, umlaufende Winde | | | | | |
| Niederschlaghöhe: - = kein Niederschlag, 00 = weniger als 0,05mm, 01 = 0,1mm, 02 = 0,2mm usw., 1 = 1,0 bis 1,4mm, 2 = 1,5 bis 2,4mm usw. | | | | | |
| Schneehöhe: - = kein Schnee, 1 = 1cm, 2 = 2cm usw., + = Schneedecke durchbrochen, ++ = Schneeflecken | | | | | |
| Einheiten | | | | | |
| Niederschlaghöhe | mm | Luftdruck | hPa | | |
| Schneehöhe | cm | Windgeschwindigkeit | m/s | | |
| Temperatur | °C | Relative Luftfeuchte | % | | |
| Abweichung der Lufttemperatur vom Normalwert | K | Sonnenscheindauer | h | | |
| Tagessumme der Globalstrahlung | K | Globalstrahlung | kJ/m² | | |
| Tagessumme der Globalstrahlung | K | Höhe über dem Meeresspiegel | m | | |

WASSERTEMPERATUREN

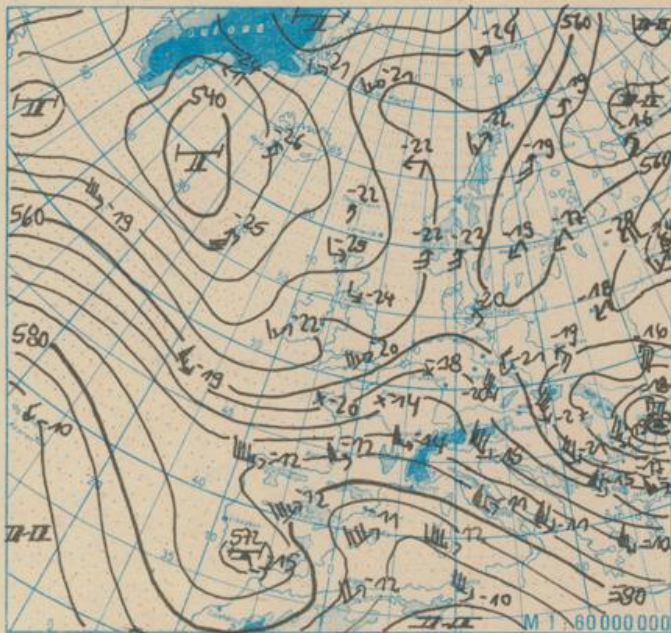
| DDR | | | | Ausland | | | |
|---------------|---------------------|--------------------|---------------------|-------------------|---------------------|----------------|---------------------|
| Gewässer/Ort | Wasser-temperaturen | Gewässer/Ort | Wasser-temperaturen | Gewässer/Ort | Wasser-temperaturen | Gewässer / Ort | Wasser-temperaturen |
| Timmendorf | 14 | Caputh | 17 | Talsp.Pöhl | 15 | Kolobrzeg | 14 |
| Wernemünde | 15 | Potsdam-Babelsberg | 16 | Kriebstein-Talsp. | 16 | Hel | 12 |
| Zingst | 15 | Müggelsee | 14 | | | Gdynia | 11 |
| Saßnitz | 13 | Berlin-Grünau | 17 | | | Swinoujscie | 14 |
| Koserow | 13 | Süßer See | 14 | | | Siofok | 14 |
| Templiner See | 17 | Talsp.Sprenberg | 15 | | | Varna | 19 |

(- bedeutet keine Warnstufe oder Stufe I)

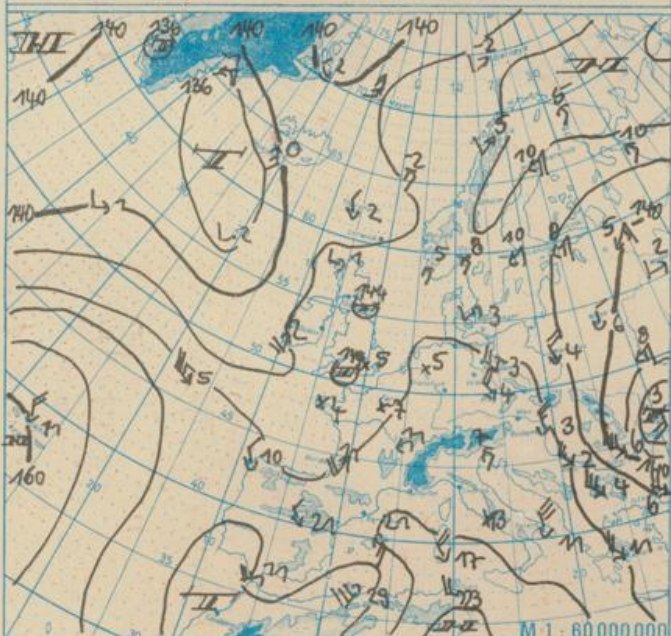
WALDBRANDWARNSTUFEN

II erhöhte Waldbrandgefahr III sehr hohe Brandgefahr in Land- und Forstwirtschaft IV außerordentlich hohe Brandgefahr in allen Bereichen

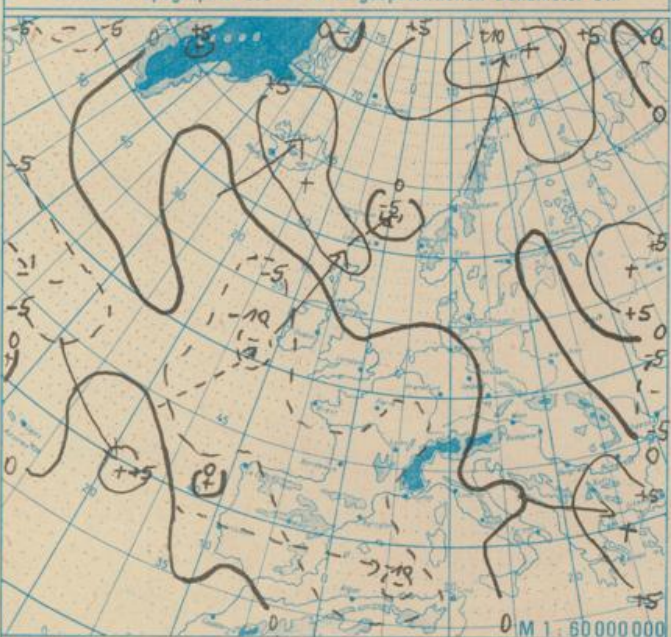
| Bezirk | Warnstufe | Bezirk | Warnstufe | Bezirk | Warnstufe |
|--------------|-----------|-----------------|-----------|----------------|-----------|
| Berlin | • | Gera | • | Neubrandenburg | • |
| Cottbus | • | Halle | • | Potsdam | • |
| Dresden | • | Karl-Marx-Stadt | • | Rostock | • |
| Erfurt | • | Leipzig | • | Schwerin | • |
| Frankfurt/D. | • | Magdeburg | • | Suhl | • |



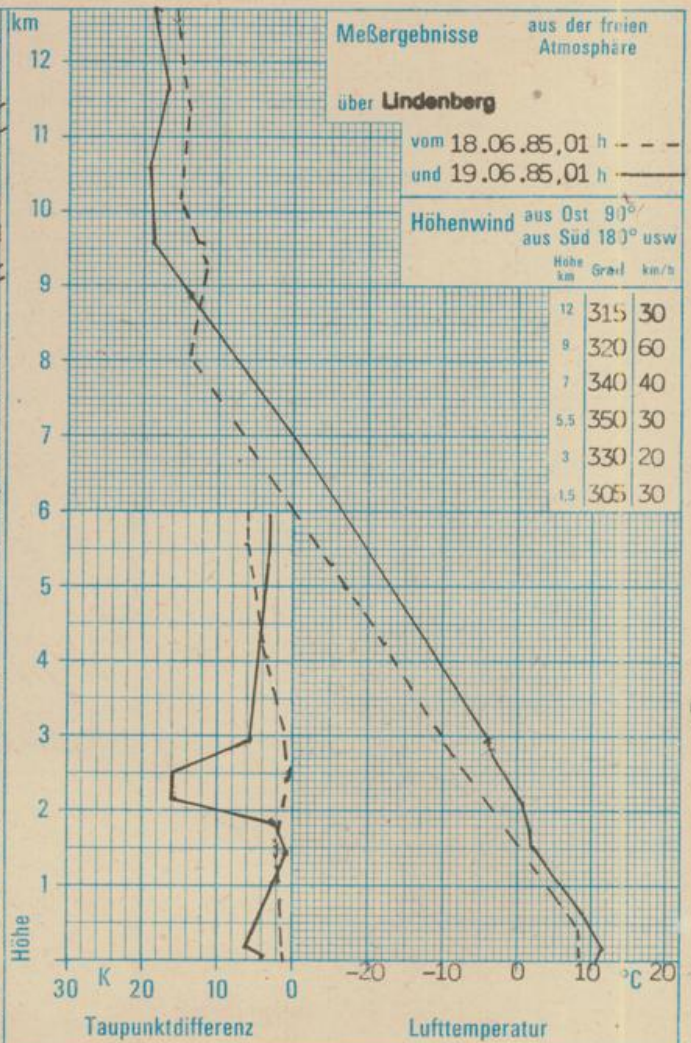
Absolute Topographie 500 hPa in geopotentiellen Dekameter 01h



Absolute Topographie 850 hPa in geopotentiellen Dekameter 01h



24 std. Luftdruckänderung seit Vortag 01h in hPa



WETTERLAGE UND WETTERENTWICKLUNG

Der Kaltlufttropfen, der als Höhentief am Dienstag noch über Mitteleuropa lag, ist inzwischen vom umfangreichen Tiefdruckwirbel über der westlichen Schwarzmeerküste aufgenommen worden. Der von Frankreich folgende Hochdruckkeil führte zu merklicher Wetterbesserung. Er bestimmt auch am Mittwoch unseren Wetterablauf. Ein Luftmassenwechsel ist dabei noch nicht erfolgt, doch erwärmt sich die Troposphäre, wie der Vergleich der Temperatursondierungen über Lindenberg gegenüber dem Vortage zeigt. Das ist zunächst auf Absinkbewegung innerhalb der Luftmassen im Bereich des Hochdruckkeiles zurückzuführen. Auch die unteren Luftschichten werden durch wenig behinderte Sonneneinstrahlung erwärmt. Bei weiterer Ostverlagerung der Luftdruckzentren stellt sich am Donnerstag eine südwestliche Strömung ein. Mit ihr wird feuchtere, aber auch wärmere Luft herangeführt. Im Bereich der flachen Tiefdruckrinne, die noch über Frankreich liegt, nimmt auch die Gewitterneigung wieder zu. Die kalte Witterungsperiode hat damit ihren Abschluß gefunden.

Doe.

1/16/61