

Täglicher Wetterbericht

Herausgegeben vom Deutschen Wetterdienst in der US-Zone, Zentralamt Bad Kissingen

Erscheint täglich, Postbezug monatlich 5.- DM

Bei unregelmäßiger Lieferung sind Beschwerden immer an das Zustellpostamt zu richten.

Nachdruck verboten, Verlagsort Bad Kissingen

Jahrgang: 1952


Donnerstag, den 24. Januar

Nummer: 24

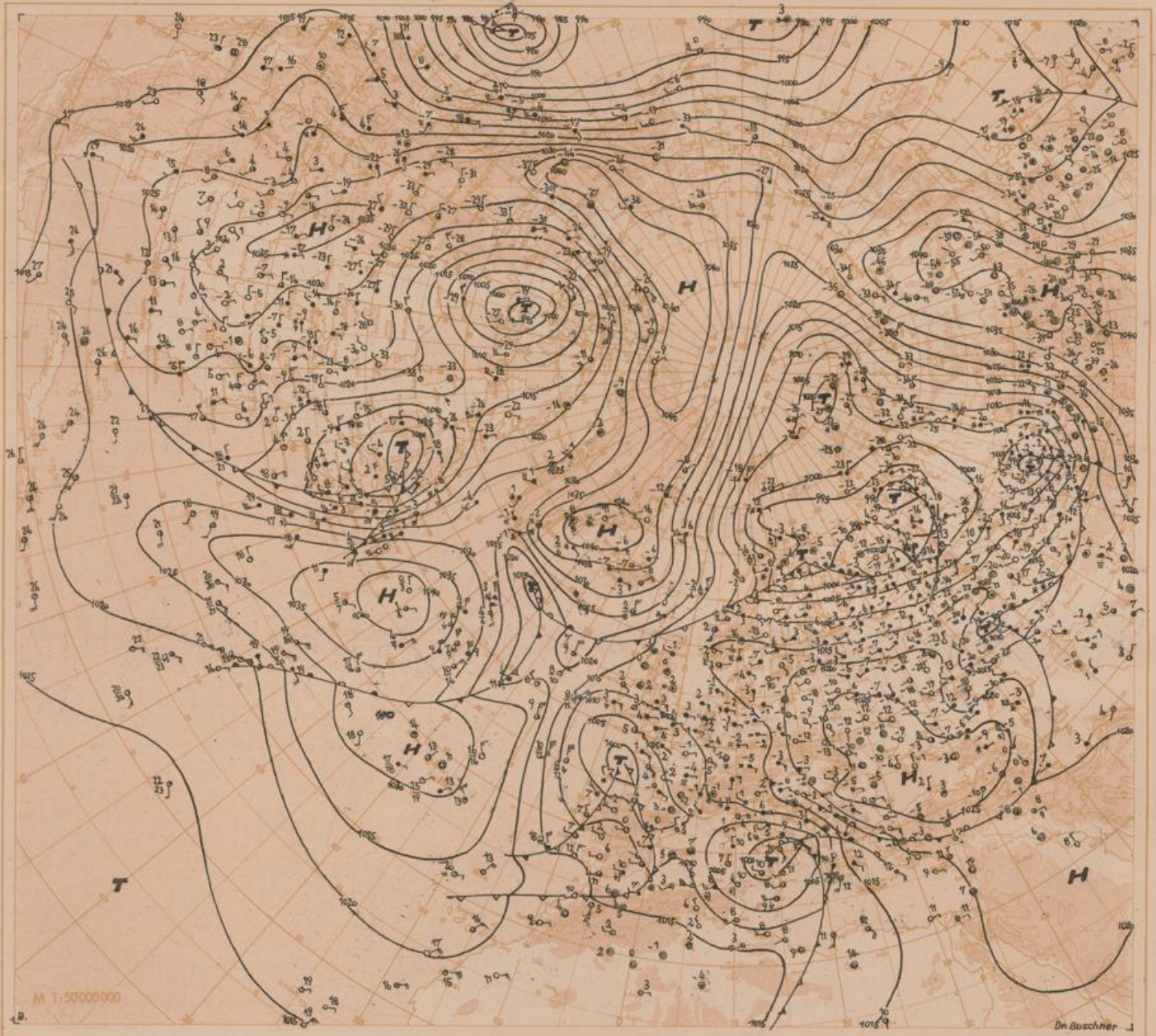
□	Luftdruck nicht reduziert	Höhe in m	gestern 12 Uhr MGZ										gestern 18 Uhr MGZ									
			iiiT _d	Nddff	VVwwW	PPPTT	N ₁ Ch ₂ Cu ₃	6a _{app}	iiiT _d	Nddff	VVwwW	PPPTT	N ₁ Ch ₂ Cu ₃	6Eapp	7RR _{T_e}	7752						
Bremen	5	22455	81205	24772	20755	865--	67920	22454	81307	24107	17152	864--	63816	79752								
Berlin-Tempelhof	48	58457	81312	48052	22754	764--	67917	58456	81108	32052	19253	865--	66716	70053								
Kassel	187	43853	81401	20052	19950	764--	60717	43853	80000	20102	16351	864--	67713	70050								
Gießen	185	53253	81106	40102	18451	865--	60813	53253	81005	50102	15451	865--	65711	70051								
Schlüchtern	397	53953	81802	40102	19351	865--	60717	53953	81802	30102	15851	865--	66617	70050								
Frankf. Rhein-Main	110	63751	80908	48505	18301	364--	60716	63752	81205	64027	14900	855--	60713	79701								
Darmstadt	265	63952	81006	65105	17850	764--	64916	63952	81107	80022	14651	864--	67613	79750								
Würzburg	259	65553	81109	81022	18451	864--	60718	65554	81109	60102	15851	864--	67709	70051								
Bad Kissingen	223	65853	82305	70105	19851	864--	60717	65854	80702	50107	16752	865--	67711	79750								
Bamberg	386	67054	81104	70702	19852	862--	67913	67055	81105	60107	16553	862--	69713	79752								
Bayreuth	341	68156	81805	50102	21552	864--	60712	68154	82703	10102	18053	864--	67713	70052								
Hof	567	68555	81410	20102	21255	864--	67913	68556	81407	20102	18155	864--	69709	70054								
Weiden	397	68855	81010	40102	20453	864--	67917	68855	80006	30102	17654	864--	69812	70053								
Karlsruhe	115	72756	71406	30052	17101	755--	67920	72754	00901	30102	13952	00900	63715	70002								
Mannheim	97	72952	81805	27202	18001	864--	64913	72953	81603	40102	15300	865--	61608	79701								
Stuttgart-Echterdingen	401	73856	71406	40052	18952	764--	67913	73857	00000	24102	15155	00900	69816	70051								
Weißenburg/Bayern	434	76154	81305	40102	19153	864--	67915	76155	80906	15102	16854	862--	67808	70052								
Nürnberg-Fürth	311	76354	81108	35107	19151	864--	64917	76354	81608	25107	16752	864--	67709	79750								
Regensburg	334	77654	80904	40102	19352	865--	61914	77655	80000	25102	16253	865--	69813	70052								
Ulm	480	83855	81502	13102	19554	863--	60705	83856	81202	12102	16855	863--	69709	70053								
Augsburg	480	85254	81404	30102	18953	864--	67915	85256	81102	15102	16354	864--	69714	70053								
München-Riem	526	86656	81602	20102	19754	862--	67919	86656	80905	12107	16855	862--	69814	79754								
Passau-Oberhaus	409	89355	80000	75022	19500	25500	64919	89356	00000	20102	17055	00900	69812	70000								
Kempen-Lenzfried	705	94659	10000	20104	20557	00901	64917	94665	01302	15100	19664	00900	69713	70053								
Garmisch-Partenk.	704	96361	13605	15100	20459	00901	61613	96363	00000	20100	17962	00900	69709	70057								
□ Wasserkuppe	921	54456	90910	1494	06556	9-0--	60818	54458	91608	1494	03257	9-0--	69715	70055								
□ Kleiner Feldberg/T.	808	63555	91220	13774	19855	9-0--	64914	63555	91318	12457	16855	9-0--	69712	79755								
□ Silberhütte	832	69257	90902	03454	17056	9-0--	60711	69257	91210	01454	14356	9-0--	69710	70056								
□ Königstuhl	561	73254	91307	18455	18254	9-0--	67917	73255	91110	40104	45155	862--	69713	79753								
□ Falkenstein	1307	91556	21407	80100	63553	00901	67915	91558	10913	50100	61157	00901	69812	70053								
□ Zugspitze	2962	96164	41816	86022	99161	00908	60708	96167	01510	86020	97462	00900	69813	70061								
□ Hohenpeißenberg	977	96254	11102	84020	00354	00901	60713	96259	11306	84020	97353	00901	69916	70001								

□	Luftdruck nicht reduziert	Höhe in m	heute 00 Uhr MGZ										heute 06 Uhr MGZ									
			iiiT _d	Nddff	VVwwW	PPPTT	N ₁ Ch ₂ Cu ₃	6a _{app}	iiiT _d	Nddff	VVwwW	PPPTT	N ₁ Ch ₂ Cu ₃	6Eapp	7RR _{T_e}	7752						
Bremen	5	22455	81205	20565	13152	873--	60821	22455	81204	16565	09652	772--	64723	79752								
Berlin-Tempelhof	48	58456	81408	40102	15353	865--	60818	58455	81406	40102	11452	865--	65617	70053								
Kassel	187	43854	81605	20102	13051	864--	60720	43855	82301	25052	10352	865--	67714	70052								
Gießen	185	53254	81804	75022	12051	865--	60817	53256	81403	75022	09252	865--	65712	70052								
Schlüchtern	397	53955	81606	30052	12652	865--	60817	53956	81604	30052	09353	865--	66819	70053								
Frankf. Rhein-Main	110	63755	81412	64022	12251	854--	60815	63755	80904	64022	08952	854--	60818	70052								
Darmstadt	265	63955	81407	80022	12253	864--	60713	63956	80809	70102	08754	863--	67721	70055								
Würzburg	259	65555	81309	60102	12653	864--	60720	65556	80905	60102	09754	864--	67721	70054								
Bad Kissingen	223	65854	80901	30102	13252	864--	60817	65856	80904	30102	10153	864--	67716	70053								
Bamberg	386	67055	81305	80022	13254	863--	64920	67056	81303	60102	10054	863--	69819	70055								
Bayreuth	341	68154	81203	40102	14653	864--	60717	68156	81203	40102	11153	864--	67817	70053								
Hof	567	68555	81606	15102	14354	863--	60813	68555	81508	40102	10654	864--	69816	70055								
Weiden	397	68855	81602	30102	14154	864--	60816	68862	82702	15102	11860	55402	67718	70060								
Karlsruhe	115	72757	00000	25100	11755	00900	60711	72757	10603	30100	08556	15500	63722	70057								
Mannheim	97	72954	11204	20102	12652	15500	60716	72957	00905	30102	09255	00900	63813	70055								
Stuttgart-Echterdingen	401	73860	00000	08280	13159	00900	60816	73862	92502	15450	10762	9-0--	67815	70063								
Weißenburg/Bayern	434	76156	81406	15102	13355	862--	60819	76157	80000	15102	09755	862--	67820	70056								
Nürnberg-Fürth	311	76355	81808	25102	13353	864--	60715	76355	81606	30102	09954	864--	67819	70054								
Regensburg	334	77655	80000	20102	13053	864--	60815	77656	81108	30102	10455	864--	69813	70055								
Ulm	480	83857	90903	03472	14356	9-0--	64915	83858	91102	02714	10957	9-0--	69717	79257								
Augsburg	480	85256	80000	06102	13555	864--	60819	85257	90504	01454	09856	9-0--	69821	70057								
München-Riem	526	86656	91103	04454	13955	9-0--	60816	86658	81103	06104	10157	861--	69820	70057								
Passau-Oberhaus	409	89358	90000	15460	15258	9-0--	60811	89362	90000	15454	11961	9-0--	69821	70061								
Kempen-Lenzfried	705	94667	90000	15450	17566	9-0--	61915	94669	00000	02444	14068	00900	69716	70070								
Garmisch-Partenk.	704	96366	00000	15104	15765	00900	64918	96364	02003	50104	10162	00900	69826	70068								
□ Wasserkuppe	921	54459	91506	11454	00458	9-0--	67916	54461	02802	80284	97359	00900	69816	70059								
□ Kleiner Feldberg/T.	808	63557	90920	14114	13757	9-0--	60815	63558	91109	13454	10758	9-0--	69816	70058								
□ Silberhütte	832	69258	90914	02454	11355	9-0--	60813	69257	91210	01454	08257	9-0--	69614	70057								
□ Königstuhl	561	73257	81316	25102	12157	862--	60714	73258	91110	02472	08658	9-0--	69720	70058								
□ Falkenstein	1307	91559	00910	40050	18757	00900	64912	91560	10909	50050	55456	00901	69817	70058								
□ Zugspitze	2962	96169	01409	86020	93362	00900	61911	96170	01407	87020	92862	00900	69812	70062								
□ Hohenpeißenberg	977	96258	01509	83020	94455	00900	67918	96261	11513	83020	90357	00901	69725	70057								

□	Hilfsstationen	Höhe in m	gestern 12 Uhr MGZ					gestern 18 Uhr MGZ					heute 06 Uhr MGZ				
			iiiT _d	Nddff	VVwwW	PPPTT	7RR _{T_e}	iiiT _d	Nddff	VVwwW	PPPTT	7RR _{T_e}	iiiT _d	Nddff	VVwwW	PPPTT	7RR _{T_e}
Bremerhaven	3	12955	81308	35102	21153	2955	80708	50102	17352	70052	2953	81104	20565	10052	79753		
Schenklengsfeld	314	4354	80905	14105	19852	4354	81305	30102	17153	79752	4357	80000	31022	10254	70055		
Geisenheim	109	2850	80905	17105	17601	2851	81302	15105	14900	79101	2855	80902	25052	08852	70052		
Ansbach	440	5553	81206	70102	19852	5555	81204	40102	17054	70052	5556	81103	20102	10656	70057		
Öhringen	250	4253	81502	30102	18151	4256	80903	40052	15252	70001	4258	80910	40102	09855	70055		
Ellwangen	439	4954	80906	40222	18353	49	4958	81208	10102	09956	70057		
Neumarkt/Opf	476	6854	81206	30772	20053	6855	81608	30107	16854	79752	6856	81412	40102	10355	70055		
Zwiesel	371	9059	00000	60104	20756	9062	03602	10100	19061	70053	9068	00000	31020	14667	70068		
Stötten	734	3655	91505	00434	19455	3657	91309	02472	16357	70055	3660	91403	10254	10059	70059		
Jingolstadt	367	6054	81103	40107	1												




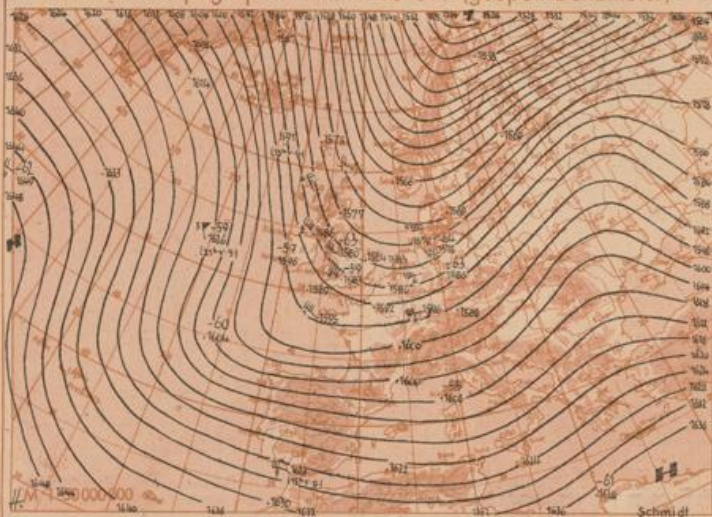
Wetterlage heute 00 Uhr



Absolute Topographie 96 mb 03 Uhr (geopot. Dekameter)


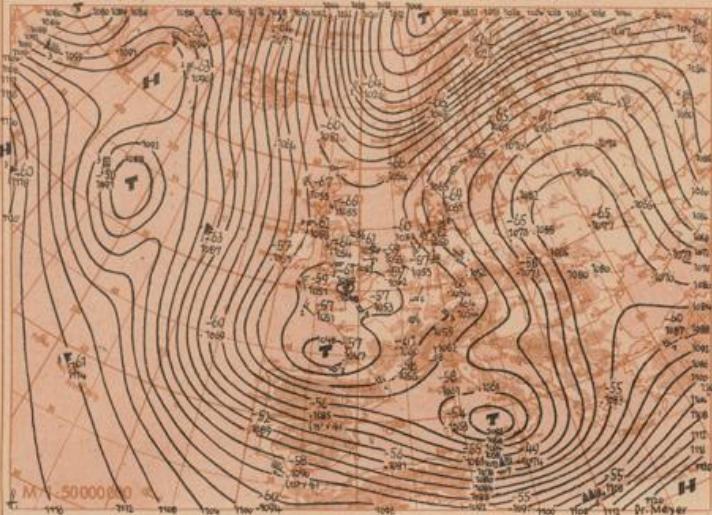
Sei

Vorhersagekarte für morgen 06 Uhr




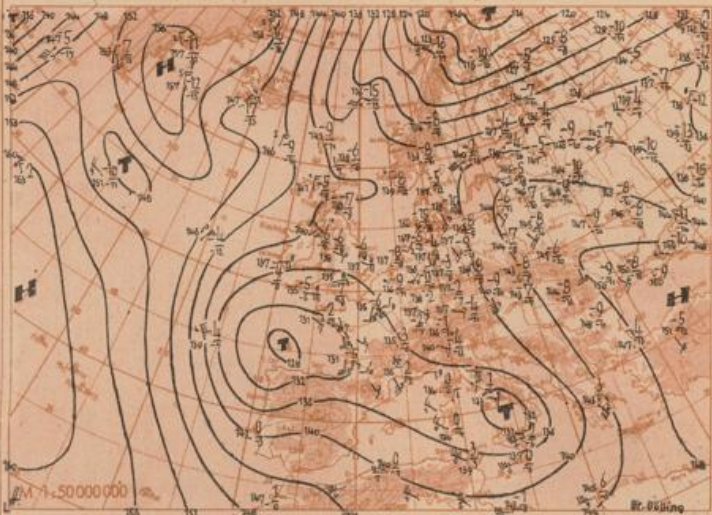
Absolute Topographie 225 mb 03 Uhr (geopot. Dekameter)

24 std. Änderung der 225 mb Fläche seit gestern 03 Uhr



Absolute Topographie 850 mb 03 Uhr (geopot. Dekameter)

24 std. Änderung der relat Top 500/1000 mb seit gestern 03 Uhr



Wetterübersicht Donnerstag, den 24. Januar 1952

Die bemerkenswerteste Änderung während der letzten 24 Stunden war das rasche Abschwächen des kräftigen Drucksteiggebietes über dem Nordatlantik. Es verlagerte sich zunächst langsam nach Osten und wies gestern um 12 Uhr in seinem Zentrum noch einen Anstieg von über 20 mb auf. Heute liegt es mit nur noch 5 mb südöstlich von Island, während über dem gesamten Nordmeer und dem Osten Grönlands verbreitet kräftiger Druckfall herrscht. Dieser zog auf der Ostseite des Polarhochs rasch nach Süden. Er ist gekoppelt an den vom Nordmeer nach Süden und Südosten gerichteten Kaltluftvorstoß, wobei er sich beim Auftreffen der Kaltluft auf das warme Meer verstärkte. Ein Teil der Kaltluft ist auf der Südseite des nordatlantischen Hochs nach Westen vorgedrungen. Da gleichzeitig von der Labrador-See nach Westen eingeschwenkten Zentraltiefs ein kräftiges troposphärisches Abkühlungsgebiet heranzog, wurde der vom Mittelatlantik nach Grönland reichende Höhenhochkeil immer mehr eingeschnürt. Heute liegt eine abgeschlossene Höhenhochzelle über Südgrönland. Auch am Boden wurde die Hochdruckbrücke durch-

brochen. Das Azorenhoch schwächte sich ebenfalls ab und gliederte sich an das vom Westatlantik herangezogene neue Hoch an.

Über Westeuropa zog das Tief, das gestern über Irland lag, nach Süden. Seine Rückseitenkaltluft vereinigte sich mit dem von Frankreich zur Biskaya gezogenen Kaltlufttropfen. Da gleichzeitig das nordafrikanische Tief unter Vertiefung nach Süditalien zog, ist jetzt über Südwest- und Südeuropa wieder ein hochreichendes Tiefdrucksystem entstanden. Das mitteleuropäische Hoch hat sich weiter nach Südosten zurückgezogen.

Jacobi

Voraussichtliche Wetterentwicklung:

An der Ostflanke des weiterhin beständigen Grönlandhochs fließt hochreichende Kaltluft über das Nordmeer nach Süden. Da gleichzeitig der tiefe Druck im westlichen Mittelmeer fortbesteht, bleibt der großräumige Höhentrog wetterbestimmend, der vom Bismeer bis Westeuropa reicht und langsam ostwärts vorankommt. An seiner Ostseite wird Ostbayern durch Mittelmeerstörungen vorübergehend beeinflusst.

Dr. Meyer

