



Station	Höhe über dem Meerespiegel	gestern										heute										
		13h					19h					01h					07h					
		Windrichtung und Windgeschwindigkeit	Windspitze ≥ 15 m/s 07h bis 13h	Wetter 13h Weiterverlauf 07h bis 13h	Lufttemperatur	Taupunktdifferenz	Windrichtung und Windgeschwindigkeit	Windspitze ≥ 15 m/s 13h bis 19h	Wetter 19h Weiterverlauf 13h bis 19h	Lufttemperatur	Taupunktdifferenz	Windrichtung und Windgeschwindigkeit	Windspitze ≥ 15 m/s 19h bis 01h	Wetter 01h Weiterverlauf 19h bis 01h	Lufttemperatur	Taupunktdifferenz	Windrichtung und Windgeschwindigkeit	Windspitze ≥ 15 m/s 01h bis 07h	Wetter 07h Weiterverlauf 01h bis 07h	Lufttemperatur	Taupunktdifferenz	
Boltenhagen	15	SSW 8	•	•	3	1	SSW 7	•	•	4	2	SW 9	•	•	6	2	W 10	15	•	•	8	2
Warnemünde	4	SSW 7	•	•	4	1	SSW 6	•	•	4	1	SW 6	•	•	6	4	WSW 6	•	•	8	1	
Arkona	42	WSW 12	16	•	4	2	SW 11	17	•	4	3	SSW 14	20	•	5	3	SSW 12	19	•	•	8	1
Putbus	40	SW 8	•	•	5	2	SSW 9	•	•	4	3	SW 10	15	•	5	3	SSW 9	16	•	•	7	2
Greifswald	2	SW 6	•	•	5	4	SW 6	•	•	4	4	WSW 6	•	•	5	4	WSW 6	•	•	7	2	
Boizenburg	45	SW 4	•	•	3	2	SW 5	•	•	4	5	WSW 6	•	•	5	5	W 6	•	•	7	3	
Schwerin	59	SW 6	•	•	4	1	SSW 6	•	•	3	1	SW 7	•	•	5	3	WSW 7	•	•	7	1	
Marnitz	81	SSW 4	•	•	5	2	SSW 5	•	•	4	2	SW 7	•	•	4	3	WSW 5	•	•	7	1	
Teterow	46	SSW 7	•	•	4	1	SSW 9	•	•	4	2	SW 10	15	•	5	2	WSW 8	•	•	7	1	
Neubrandenburg	81	SW 8	•	•	4	3	SW 6	•	•	3	2	WSW 9	•	•	4	3	WSW 11	15	•	•	5	1
Ueckermünde	1	SSW 6	•	•	6	4	S 6	•	•	3	3	SSW 8	17	•	4	3	SW 9	18	•	•	6	2
Seehausen/Altmark	21	SSW 3	•	•	6	5	SSW 1	•	•	5	3	WSW 7	•	•	5	4	WSW 4	•	•	6	1	
Gardelegen	47	SSW 3	•	•	7	6	SSW 2	•	•	3	3	SW 4	•	•	4	4	WSW 5	•	•	6	1	
Magdeburg	79	S 3	•	•	8	7	W 2	•	•	2	3	SSW 1	•	•	1	3	WSW 7	•	•	7	3	
Wernigerode	234	NW 1	•	•	5	5	NW 1	•	•	2	3	W 1	•	•	4	11	W 10	19	•	•	7	3
Bracken	1142	SW 7	•	•	2	15	W 15	16	•	-1	11	W 23	28	•	-2	5	W 19	34	•	•	0	0
Neuruppin	38	SSW 5	•	•	5	5	SSW 2	•	•	3	3	SSW 5	•	•	2	4	WSW 4	•	•	6	1	
Potsdam	81	SSW 3	•	•	6	7	SSW 5	•	•	1	2	SW 6	•	•	1	2	WSW 6	•	•	4	2	
Berlin-Alex	38	-	•	•	7	8	-	•	•	5	8	-	•	•	5	7	-	•	•	5	4	
Berlin-Schönefeld	47	WSW 3	•	•	6	6	SSW 2	•	•	3	2	WSW 4	•	•	1	1	WSW 6	•	•	4	2	
Angermünde	56	SW 5	•	•	4	4	SW 3	•	•	3	2	SW 5	•	•	2	2	WSW 7	•	•	5	2	
Lindenberg	98	SW 2	•	•	6	5	SW 2	•	•	3	3	SW 3	•	•	2	2	WSW 4	•	•	4	2	
Frankfurt/Oder	48	SSW 4	•	•	5	4	S 3	•	•	4	4	SW 6	•	•	2	2	SW 8	•	•	3	3	
Harzgerode	403	SW 2	•	•	6	6	WSW 5	•	•	1	3	WSW 4	•	•	2	4	W 7	•	•	3	2	
Artern	164	WSW 3	•	•	7	8	SW 2	•	•	3	3	SSW 3	•	•	2	1	SW 5	•	•	4	4	
Wittenberg	105	SSW 3	•	•	6	7	S 2	•	•	3	4	SW 2	•	•	2	4	WSW 5	•	•	5	6	
Leipzig-Schkeuditz	131	II 1	•	•	6	6	S 3	•	•	3	2	SSW 6	•	•	3	2	WSW 8	•	•	5	6	
Oschatz	150	S 2	•	•	7	6	SSW 1	•	•	1	2	SW 6	•	•	3	3	SW 10	•	•	4	3	
Doberlug-Kirchhain	97	SW 2	•	•	7	6	WSW 1	•	•	1	4	SSW 4	•	•	2	3	SW 7	•	•	4	4	
Cottbus	89	NW 2	•	•	6	7	SW 1	•	•	2	2	WSW 3	•	•	3	2	WSW 6	•	•	3	1	
Leinefelde	356	C	•	•	5	6	W 1	•	•	2	3	SW 3	•	•	1	4	SW 5	•	•	3	1	
Erfurt-Bindersleben	315	S 1	•	•	6	6	NW 1	•	•	3	3	WSW 3	•	•	3	5	WSW 5	•	•	4	4	
Meiningen	450	ESE 1	•	•	6	5	C	•	•	3	2	S 1	•	•	-1	0	C	•	•	-1	2	
Schmücke	937	SSW 2	•	•	5	4	SW 5	•	•	1	2	WSW 10	•	•	-0	0	WSW 7	16	•	•	3	1
Sonneberg-Neufang	626	C	•	•	7	4	SSE 1	•	•	3	2	SSW 1	•	•	1	0	SW 5	•	•	-2	0	
Gera-Leumnitz	311	U 1	•	•	6	6	S 4	•	•	2	2	SSW 5	•	•	2	1	SW 5	•	•	2	3	
Plauen	386	S 5	•	•	7	6	S 5	•	•	4	4	SSW 3	•	•	2	2	SW 6	•	•	2	3	
Karl-Marx-Stadt	418	U 1	•	•	6	5	S 2	•	•	3	3	WSW 5	•	•	1	2	WSW 8	•	•	3	6	
Fichtelberg	1213	SE 4	•	•	1	1	S 3	•	•	1	4	WSW 10	•	•	0	8	WSW 12	24	•	•	-1	9
Dresden-Klotzsche	222	WSW 1	•	•	7	6	SSE 2	•	•	3	2	S 2	•	•	3	2	SW 6	•	•	5	5	
Görlitz	-237	W 2	•	•	8	5	W 1	•	•	3	2	SW 4	•	•	2	1	SSW 7	•	•	3	3	
Zinnwald-Georgenfeld	877	S 4	•	•	1	0	S 4	•	•	-1	1	S 5	•	•	-1	0	WSW 6	•	•	-0	7	

Meteorologische Daten aus dem Ausland

\* Zeitangaben in Ortszeit

Station	Höhe über dem Meerespiegel	Wetter gestern 13h	Niederschlagshöhe gestern 07h bis 19h	Maximum der Lufttemperatur gestern 07h bis 19h	Niederschlagshöhe gestern 19h bis heute 07h	Minimum der Lufttemperatur gestern 19h bis heute 07h
Moskau	156	•	•	-2	•	-2
Leningrad	4	•	1	4	08	3
Kiew	179	•	•	5	•	3
Taschkent	428	•	•	24	•	8
Irkutsk	485	•	•	8	•	5
Warschau	106	•	•	6	•	0
Gdansk	149	•	•	6	•	3
Jelania Gora	342	•	•	9	•	4
Prag	380	•	•	7	•	2
Cheb	474	•	•	6	•	1
Brno	238	•	•	8	•	5
Poprad	718	•	•	8	•	3
Budapest	139	•	•	12	•	7
Szeged	83	•	00	11	00	6
Belgrad	98	•	•	12	00	8

Station	Höhe über dem Meerespiegel	Wetter gestern 13h	Niederschlagshöhe gestern 07h bis 19h	Maximum der Lufttemperatur gestern 07h bis 19h	Niederschlagshöhe gestern 19h bis heute 07h	Minimum der Lufttemperatur gestern 19h bis heute 07h
Bukarest	94	•	•	13	•	-
Constanta	31	•	•	13	•	-
Sofia	595	•	•	13	•	5
Varna	43	•	•	14	•	5
Rom	2	•	•	08	20	8
Wien	183	•	•	9	•	5
Genf	430	•	01	10	•	6
München	530	•	•	7	00	4
Köln	91	•	•	5	00	-2
Bremen	3	•	•	7	05	3
Paris	88	•	•	10	00	1
Rotterdam	-4	•	•	10	•	-
London	24	•	•	9	•	6
Oslo	204	•	•	9	•	5
Stockholm	15	•	00	9	01	7

Station	gestern				gestern bis heute				heute
	Tagesmittel der Lufttemperatur	Abweichung des Tagesmittels der Lufttemperatur vom Normalwert	Maximum der Lufttemperatur 07h bis 19h	Sonnenscheindauer	Niederschlagshöhe 07h bis 19h	Niederschlagshöhe 07h bis 07h	Minimum der Lufttemperatur 19h bis 07h	Minimum der Lufttemperatur am Erdboden 19h bis 07h	Schneehöhe 07h
Boltenhagen	2,2	-	5	1,1	•	06	4	3	•
Warnemünde	2,6	-4,6	6	1,0	•	08	4	2	•
Arkona	3,0	-	5	2,4	•	03	4	3	•
Putbus	2,7	-	5	-	00	00	4	-	•
Greifswald	2,7	-	5	0,7	•	02	4	2	•
Boizenburg	1,6	-	5	0,6	•	07	3	2	•
Schwerin	1,5	-5,0	4	0,0	•	1	2	1	•
Marnitz	3,3	-	6	-	•	09	4	1	•
Teterow	2,5	-	5	1,8	•	07	3	1	•
Neubrandenburg	2,3	-3,4	5	1,1	•	02	3	2	•
Ueckermünde	1,7	-	6	-	01	03	3	-1	•
Seehausen/Altmark	4,0	-	7	3,4	•	02	3	1	•
Gardelegen	4,4	-	7	-	•	02	3	0	•
Magdeburg	4,6	-1,8	8	4,4	•	00	0	3	•
Wernigerode	2,9	-	6	-	•	00	2	-2	•
Brocken	0,1	-	3	9,0	•	08	-2	-3	•
Neuruppin	4,0	-	6	0,3	•	05	1	0	•
Potsdam	3,9	-2,1	7	2,4	•	03	0	3	•
Berlin-Alex	5,6	-	7	-	•	09	3	0	•
Berlin-Schönefeld	3,9	-	6	-	•	00	1	-3	•
Angermünde	3,3	-	5	0,8	•	07	2	0	•
Lindenberg	4,1	-	7	3,5	•	•	1	0	•
Frankfurt/Oder	3,9	-	6	-	•	•	2	0	•
Harzgerode	2,5	-	7	-	•	00	1	1	•
Artern	4,4	-	8	4,3	•	•	2	1	•
Wittenberg	4,3	-	7	3,3	•	•	2	1	•
Leipzig-Schkeuditz	4,1	-2,2	7	3,7	•	•	1	1	•
Oschatz	3,9	-	7	2,9	•	00	0	1	•
Doberlug-Kirchhain	4,1	-	8	-	•	00	2	1	•
Cottbus	4,1	-2,3	8	4,3	•	00	1	1	•
Leinefelde	2,6	-	7	4,8	•	00	-1	-6	•
Erfurt-Bindersleben	3,1	-2,5	8	4,2	•	•	1	1	•
Meiningen	1,5	-	7	6,3	•	•	1	1	•
Schmücke	0,7	-	7	7,6	•	00	1	1	•
Sonneberg-Neufang	2,3	-	7	6,3	•	•	1	1	•
Gera-Leumnitz	3,4	-	7	4,2	•	•	1	1	•
Plauen	3,5	-	7	-	•	•	1	1	•
Karl-Marx-Stadt	3,5	-1,9	8	3,7	•	•	1	1	•
Fichtelberg	-0,3	-1,6	3	5,5	•	•	1	1	•
Dresden-Klotzsche	4,5	-	9	5,2	•	•	1	1	•
Görlitz	4,2	-1,7	9	4,0	•	•	0	1	•
Zinnwald-Georgenfeld	-0,7	-	1	2,0	•	•	1	1	•

Klimadaten von Potsdam für den 31. Oktober

	Jahr	Wert
höchstes Tagesmaximum der Lufttemperatur seit 1893	1968	19,2
tiefstes Tagesminimum der Lufttemperatur seit 1893	1920	-7,6
mittleres Tagesmaximum der Lufttemperatur (1901 bis 1950)		9,2
mittleres Tagesminimum der Lufttemperatur (1901 bis 1950)		3,4

Weitere Beobachtungswerte von Potsdam von gestern

Tagesmittel der relativen Luftfeuchte	80
Anzahl der Stunden mit einer relativen Luftfeuchte unter 70%	4
niedrigster Stundenwert der relativen Luftfeuchte	60
Anzahl der Stunden mit Niederschlag	0

Tagessumme der Globalstrahlung gestern

Potsdam	468
Wahnsdorf bei Dresden	666

Luftdruck auf Meereshöhe reduziert

Termin	Warnemünde	Potsdam	Dresden-K.	Erfurt-B.
gestern 13h	1022,7	1025,6	1025,7	1025,6
gestern 19h	1016,7	1022,0	1022,3	1023,3
heute 01h	1010,1	1017,0	1019,9	1020,3
heute 07h	1008,3	1013,7	1017,0	1018,7

Temperaturen im Erdboden heute 07h

	Schwerin	Potsdam	Magdeburg	Erfurt-B.
5cm	5,1	3,2	4,7	3,0
10cm	5,3	3,4	5,3	3,4
20cm	5,0	4,5	6,2	4,7
50cm	8,6	7,3	8,9	7,9
100cm	10,4	9,8	10,8	10,5

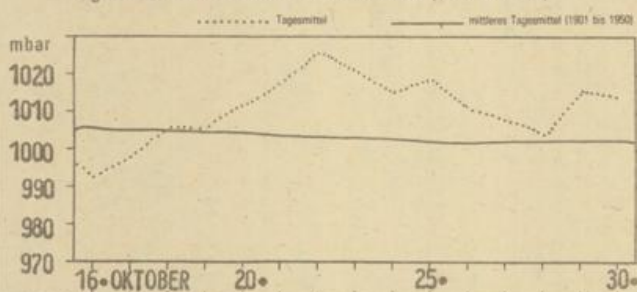
Astronomisch mögliche Sonnenscheindauer (Tageslänge zwischen Sonnenauf- und -untergang)

54°N	52°30'N	51°N
9,5	9,7	9,8

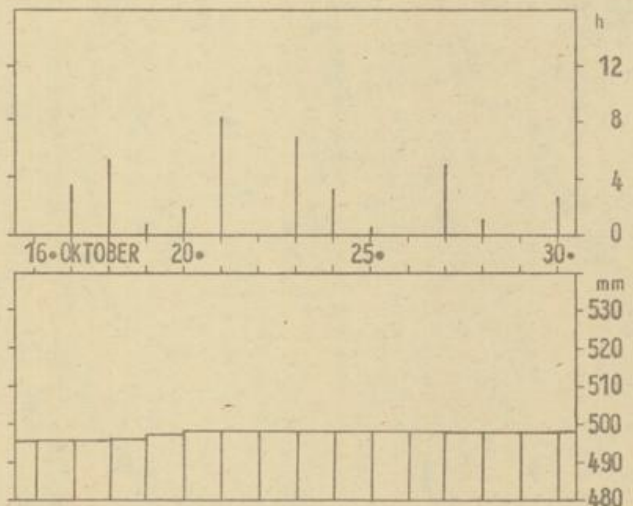
Hinweis: Alle aktuellen Werte sind vorläufig. Zeitangaben in MEZ (Mitteleuropäischer Zeit) Erläuterungen: Wind: C (Calci)-Windstöße, U-schwache, umlaufende Winde  
 Niederschlagshöhe: - kein Niederschlag, 00-weniger als 0,05mm  
 01-0,1mm, 02-0,2mm usw.  
 1=1,0 bis 1,4 mm, 2=1,5 bis 2,4 mm usw.  
 - kein Schnee, 1=1cm, 2=2cm usw.  
 ++Schneedecke durchbrechen, +-Schneeflecken  
 Einheiten: Niederschlagshöhe mm, Schneehöhe cm, Lufttemperatur °C, Wassertemperatur °C, Sonnenscheindauer h, Windgeschwindigkeit m/s, Luftdruck mbar, Taupunktdifferenz K, Relative Luftfeuchte %, Globalstrahlung J/cm², Höhe über dem Meeresspiegel m

Verlauf von Luftdruck, Lufttemperatur, Sonnenscheindauer und Niederschlagshöhe in Potsdam in den letzten 15 Tagen

Tagesmittel des Luftdrucks in Barometerhöhe (94 m ü. d. M.)




Sonnenscheindauer

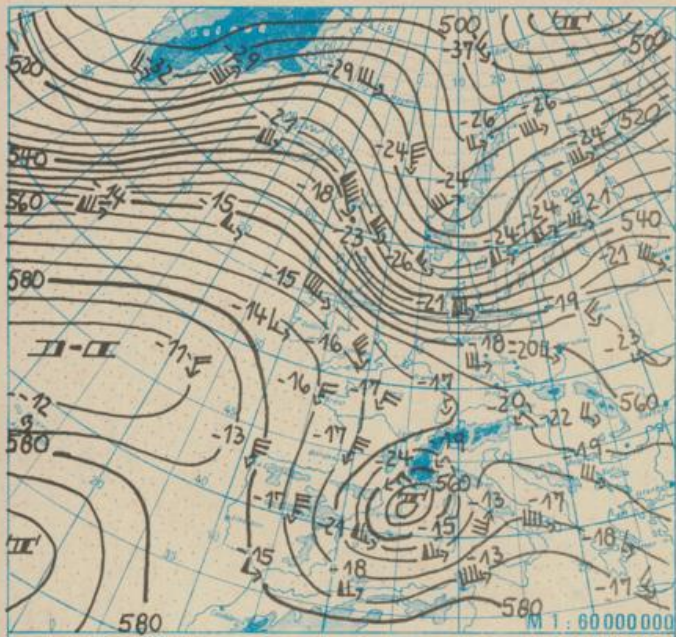


Lufttemperatur

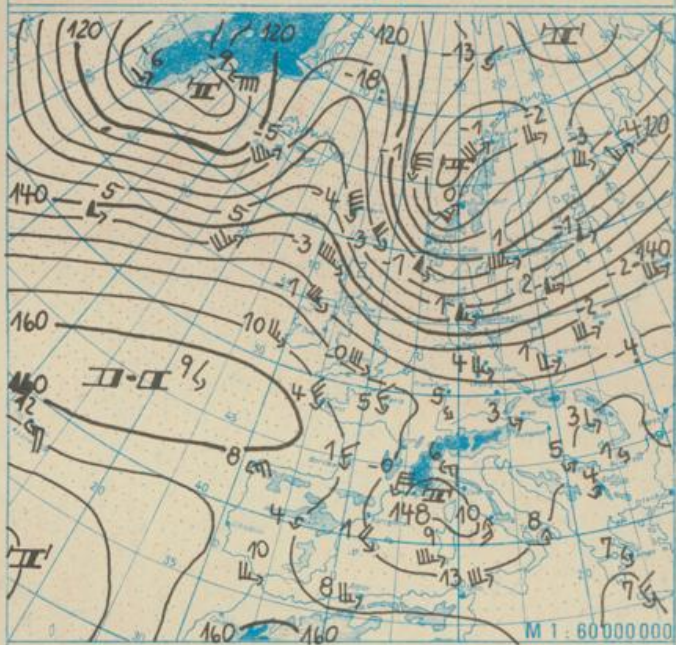
--- Tagesmaximum --- Tagesmittel --- Tagesminimum  
 --- mittleres Tagesmittel (1901 bis 1950)

Niederschlagshöhe seit Jahresbeginn (Summe)

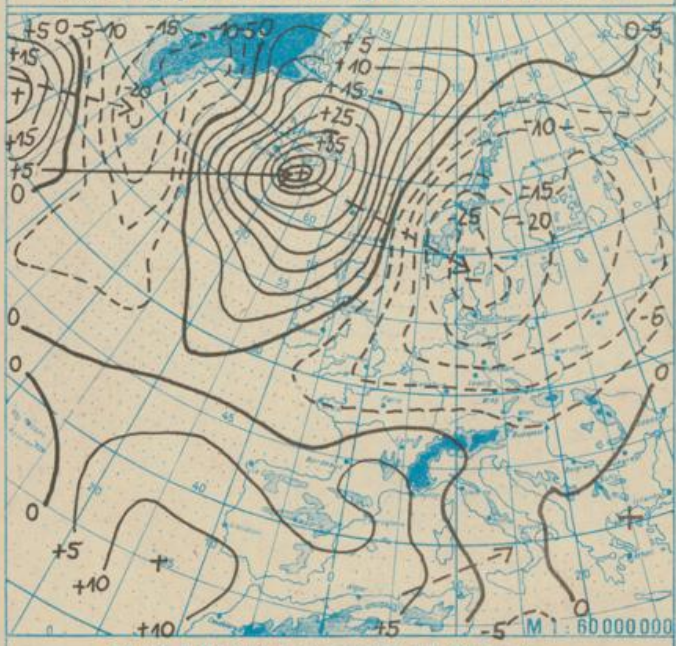




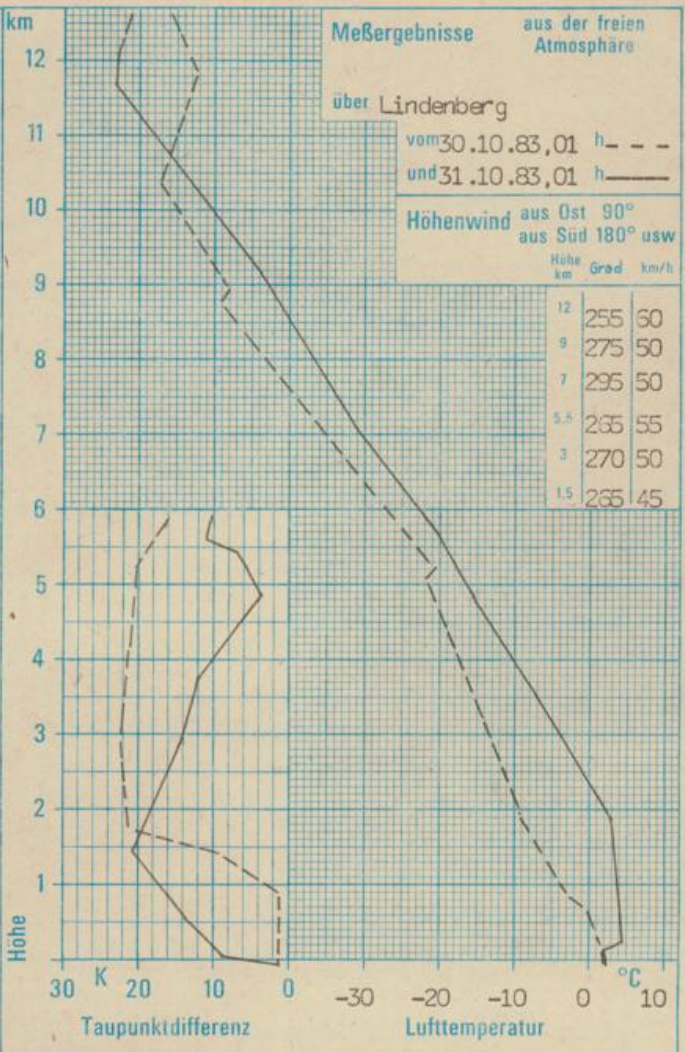
Absolute Topographie 500 mbar in geopotentiellen Dekameter 01h



Absolute Topographie 850 mbar in geopotentiellen Dekameter 01h



24 std. Luftdruckänderung seit Vortag 01h in mbar



WETTERLAGE UND WETTERENTWICKLUNG

Unter dem Einfluß der langgestreckten Hochdruckzone, die vom Atlantik bis zum Südrural verläuft, konnte am Sonntag nach Auflösung des Hochnebels noch vielfach die Sonne scheinen. Trotzdem lagen die Tageshöchsttemperaturen nur zwischen 4 °C und 9 °C. In der Nacht zum Montag klarte es vor allem in den südlichen Bezirken auf, und dort trat örtlich leichter Frost auf. Im Bezirk Suhl bildete sich teils verkehrsbehindernder Nebel. Die von Finnland zum Kanal verlaufende Kaltfront beeinflusste in der zweiten Nachthälfte die nördlichen und mittleren Bezirke mit Niederschlag. Am frühen Vormittag erreichte der Regen den Mittelgebirgsraum. Dort setzte in den höheren Lagen vorübergehend Glatteisbildung ein.

In der Folgezeit überqueren weitere Fronten unseren Raum. Dabei gestaltet sich der Witterungsverlauf unbeständig. Die Temperaturen werden etwas über den Normalwerten liegen. Die Niederschlags-tätigkeit wird im Norden höher als im Süden sein.

Jae.