

Wasserstände keine frühl. Änderung gegen Vorjahr und Abfluß
 (Calm) = Windstille, X = schwache umlaufende Winde, Niederschlagsmenge: 0 = weniger als 0,05mm, 01 = 0,1mm, 1 = 1mm usw., Schneehöhe: 0 = weniger als 0,5cm, 1 = 1cm usw. + = Schneedecke durchbrochen, ++ Schneeflecken
 Sämtliche Zeitangaben in MEZ (Mitteleuropäische Zeit) Maß der DDR am 29. 8. 51 VIII-KD-D-3 51 Nr. 214 Ag 717/83

Täglicher Wetterbericht

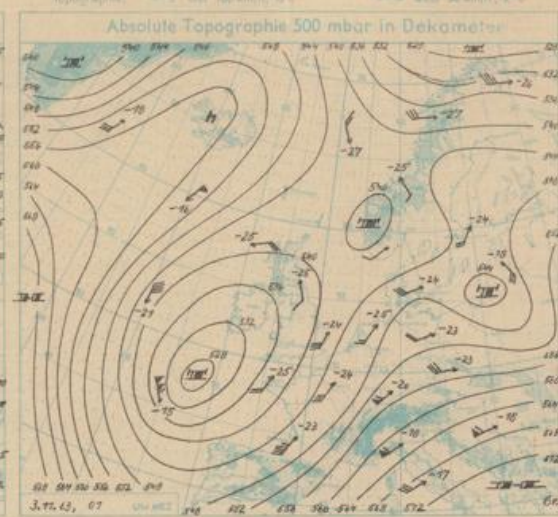
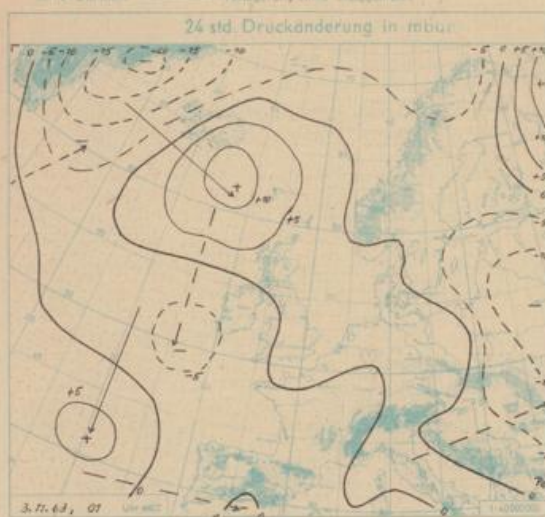
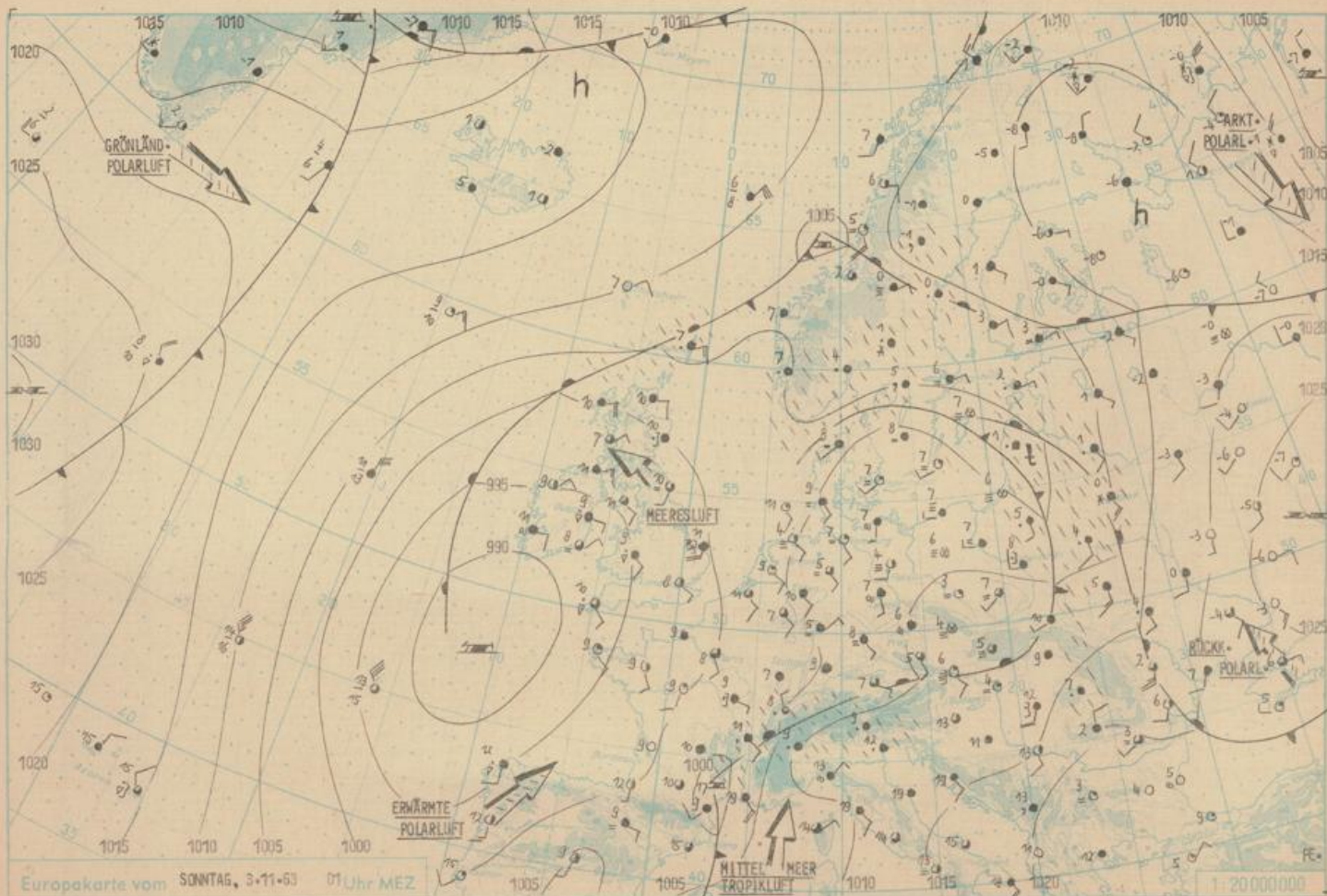
des Meteorologischen und Hydrologischen Dienstes der Deutschen Demokratischen Republik

Herausgeber: **Mitteldeutsche Wetterdienststelle Leipzig**
 Leipzig O 27, Leninstraße 169 · Fernruf Sammel Nr. 84271
 Telex: 051-046
 Dieser Bericht erscheint täglich, war im Postbezug erhältlich.
 Monatsgebühr: DM 4, (einschl. Zustellungsgebühr und sämtlicher Beilagen).
 Nachdruck auch auszugsweise, ohne Genehmigung nicht gestattet.
 Bei unregelmäßiger Lieferung sind Beschwerden an das Zustellpostamt zu richten.

Postversandort: Leipzig 17. Jahrgang Sonntag, den 3. November 1963 Nr.: 307 Beilage Nr.: --- Index Nr.: 30096

Beobachtungsergebnisse aus dem Gebiet der DDR: OKTOBER 1963 3. Dekade

Station	Seehöhe (m)	Lufttemperatur in °C						Anzahl der Frosttage	Anzahl der Schneetage	Relative Luftfeuchtigkeit in %	Niederschlag		Temperatur in 5cm Höhe	Mittlere Temperatur im Boden in °C			Station				
		Mittel	Abw. v. Normal	Max.	Datum	Min.	Datum				Summe in mm	5 der tiefen		Temperatur	2cm Tiefe	5cm Tiefe		10cm Tiefe			
Warnemünde	4	8,1	+0,3	14,2	21.	2,2	29.	0	0	88	12	24	2	44	5,0	-2,4	29.	8	8	8	Warnemünde
Greifswald	1	8,1	+1,2	15,6	21.	-0,5	29.	1	0	91	9	17	2	35	6,6	-2,5	29.	8	8	9	Greifswald
Schwerin	59	7,5	+0,4	14,9	21.	-0,1	29.	1	0	89	4	8	2	44	4,6	-3,4	29.	7	7	8	Schwerin
Boizenburg	45	6,9	+0,3	15,6	21.	-0,3	30.	2	0	89	4	7	2	38	4,3	-2,3	30.	7	7	7	Boizenburg
Marnitz	81	6,8	0,0	17,0	21.	-1,9	29.	2	0	90	2	4	1	5,0	-2,9	29.	6	7	7	Marnitz	
Neustrelitz	64	7,1	+0,7	16,5	21.	-3,6	30.	2	0	88	2	4	1	34	6,0	-4,6	30.	8	8	8	Neustrelitz
Teterow	46	7,6	+0,8	15,5	21.	-0,4	29.	2	0	90	3	5	2	45	4,7	-0,5	30.	7	7	7	Teterow
Potsdam	81	7,6	+0,9	17,1	21.	-1,9	29.	2	0	88	1	2	0	40	5,4	-3,2	29.	7	7	8	Potsdam
Neursippin	41	7,4	+0,9	17,4	21.	-0,6	29.	2	0	89	2	5	1	32	6,0	-0,4	30.	7	8	8	Neursippin
Jüterbog	71	7,6	+0,7	17,4	21.	-3,6	30.	2	0	85	05	<1	0	38	5,7	-4,9	29.	8	8	8	Jüterbog
Angermünde	48	7,2	+0,9	18,1	21.	-0,5	30.	2	0	89	1	2	1	30	7,4	-1,5	31.	8	8	8	Angermünde
Müncheberg	62	7,2	+0,7	16,5	22.	-2,4	30.	2	0	87	05	1	0	29	6,8	-3,1	29.	8	8	8	Müncheberg
Cottbus	71	8,0	+1,0	20,6	22.	-1,9	30.	2	0	84	1	2	0	—	5,7	-5,4	30.	8	8	8	Cottbus
Magdeburg	79	6,6	-0,3	17,3	21.	-3,0	29.	3	0	86	05	1	0	34	5,1	-5,7	31.	7	7	8	Magdeburg
Salzwedel	25	6,4	-0,7	17,2	21.	-2,8	29.	3	0	87	1	2	0	35	5,2	-4,8	29.	7	7	7	Salzwedel
Wernigerode	234	6,9	-0,4	17,6	22.	-4,5	30.	4	0	78	05	1	0	48	5,2	-4,0	29.	7	7	7	Wernigerode
Halle-Kröllwitz	111	6,7	-0,3	16,9	22.	-2,1	30.	4	0	88	<1	<1	0	33	5,1	-3,8	29.	7	8	8	Halle-Kröllwitz
Artern	164	6,1	-0,8	16,2	21.	-3,2	29.	4	0	85	02	<1	0	27	6,1	-4,0	29.	6	7	7	Artern
Weimar	254	5,6	-0,9	18,5	22.	-4,6	30.	4	0	87	1	2	0	48	4,4	-7,4	30.	6	7	7	Weimar
Lainfelfelde	354	5,8	0,0	14,7	22.	-3,5	30.	3	0	89	1	2	1	50	5,0	-5,0	30.	6	7	7	Lainfelfelde
Gera	300	6,2	0,0	18,6	22.	-3,3	31.	5	0	86	1	2	0	45	4,9	-4,9	31.	7	7	7	Gera
Sonneberg	626	5,7	+1,4	13,5	21.	-0,2	30.	1	0	85	2	2	1	69	3,9	-3,4	29.	—	—	—	Sonneberg
Wahndorf b. Dnest.	346	8,0	+1,1	18,7	22.	0,7	26.	0	0	81	2	4	1	46	5,3	-1,0	30.	8	8	8	Wahndorf b. Dnest.
Görlitz	237	7,6	+1,1	15,5	21.	-0,7	30.	1	0	83	2	4	1	45	6,0	-3,1	30.	8	8	8	Görlitz
Leipzig-Mockau	128	6,9	0,0	18,3	22.	-1,7	30.	2	0	86	01	<1	0	47	4,4	-4,9	30.	7	8	8	Leipzig-Mockau
Torgau	80	7,3	+0,3	18,1	22.	-4,2	30.	2	0	87	04	1	0	51	5,1	-5,0	30.	8	8	8	Torgau
K.Marx-Stadt	357	7,1	+0,9	18,2	22.	-0,7	29/30.	2	0	84	2	4	1	55	4,6	-3,7	29.	6	7	7	K.Marx-Stadt
Plauen	407	5,6	-0,1	18,7	21.	-4,0	30.	5	0	84	1	2	1	44	3,7	-6,4	30.	6	6	7	Plauen
Grünau	915	5,2	+2,2	10,9	21.	-1,1	31.	2	0	82	5	5	1	65	3,7	-4,7	29.	—	—	—	Grünau
Brücken	1142	5,2	+3,4	11,9	24.	-2,0	28.	4	0	70	13	10	2	70	4,6	-5,5	30.	—	—	—	Brücken
Fichtelberg	1213	2,9	+0,9	13,5	21.	-2,4	28.	7	0	86	4	5	1	52	6,4	-2,4	27/29.	3	3	4	Fichtelberg



WETTERLAGE UND WETTERENTWICKLUNG: Am Samstagabend reichte die meist nur schwache Süd- bis Südwestströmung über Mitteleuropa bis in die obere Troposphäre. Das bereits im Vorbericht erwähnte Aufgleitregengebiet über dem östlichen Mitteleuropa konnte noch bis in die Mittagsstunden die südöstlichen Bezirke beeinflussen (3 mm Niederschlag in Görlitz zwischen 07 und 13 Uhr MEZ). Bei leichtem Druckanstieg über Deutschland wurde das Regengebiet später nach Nordosten abgedrängt. Den übrigen Raum zeichnete sonnenscheinreiches und niederschlagsfreies Wetter aus. Das Niederschlagsdefizit in unserem Raum hat sich im Gegensatz zu den beiden Vormonaten durch den zu trockenen Oktober vergrößert. Es beträgt in Leipzig - seit Anfang 1962 gerechnet - jetzt 221 mm (vgl. TWB v.2.10.63). - Von Südfrankreich zieht eine Störung über Mitteleuropa nach Nordosten, die am Sonntagmorgen mit ihrem Regengebiet den Mittelgebirgsraum erfasst hat. Von Südwesteuropa werden weitere Störungen nachfolgen.

VORHERSAGE FÜR MONTAG, AUSGEGEBEN AM SONNTAG UM 10.30 UHRE Bei schwachen bis mäßigen Winden aus Süd bis Ost wolkig bis bedeckt und vereinzelt Regen, Tageshöchsttemperaturen 9 bis 14 °C, nachts Tiefstwerte 3 bis 8 °C, in Erdbodennähe nahe 0 °C.

WEITERE AUSSICHTEN: Unbeständig, verhältnismäßig mild.

Berichtigung: Im TWB Nr. 304 vom 31.10.63 ist in der Figur 2 erforderlichenfalls parallel zur linken Begrenzung in einer Entfernung von 0,9 cm ein Strich für 40 m/s nachzuziehen. Außerdem ist im TWB Nr. 305 vom 1.11.63 Seite 1 rechter Block, 9 Zeile von oben zwischen (.... -25.7/10) und der Zahl 95 das Zeichen für "etwa gleich" (≈) zu setzen.