

Täglicher Wetterbericht

des Meteorologischen und Hydrologischen Dienstes der Deutschen Demokratischen Republik

Herausgeber: Mitteldeutsche Wetterdienststelle Leipzig
 Leipzig O 27, Leninstraße 169 · Fernruf Samml.-Nr. 84271
 Telefax 055-246

Dieser Bericht erscheint täglich, nur im Postbezug erhältlich.
 Monatsgebühr: DM 4, (einschl. Zustellungsgebühr und sämtlicher Beilagen).
 Nachdruck auch auszugsweise, ohne Genehmigung nicht gestattet.
 Bei unregelmäßiger Lieferung sind Beschwerden an das Zustellpostamt zu richten.

Postversandort: Leipzig	17. Jahrgang	Freitag, den 15. November 1963	Nr.: 319	Beilage Nr.: 42	Index Nr.: 30086
-------------------------	--------------	--------------------------------	----------	-----------------	------------------

WITTERUNGSBERICHT 1. NOVEMBERDEKADE 1963

Das Dekadenminimum der Lufttemperatur in Bodennähe wurde in Mecklenburg und Brandenburg am 3., in den übrigen Teilen der Republik überwiegend am 2., je nach Lage mit -3,5 bis 2 °C beobachtet. Der Frost drang nicht in den Boden ein.

Die Mitteltemperatur der oberen Krume (0 bis 10 cm Tiefe) stieg wieder leicht an und betrug 7 bis 8 °C.

Bestellung und Auflaufen des Winterweizens gingen weiter.

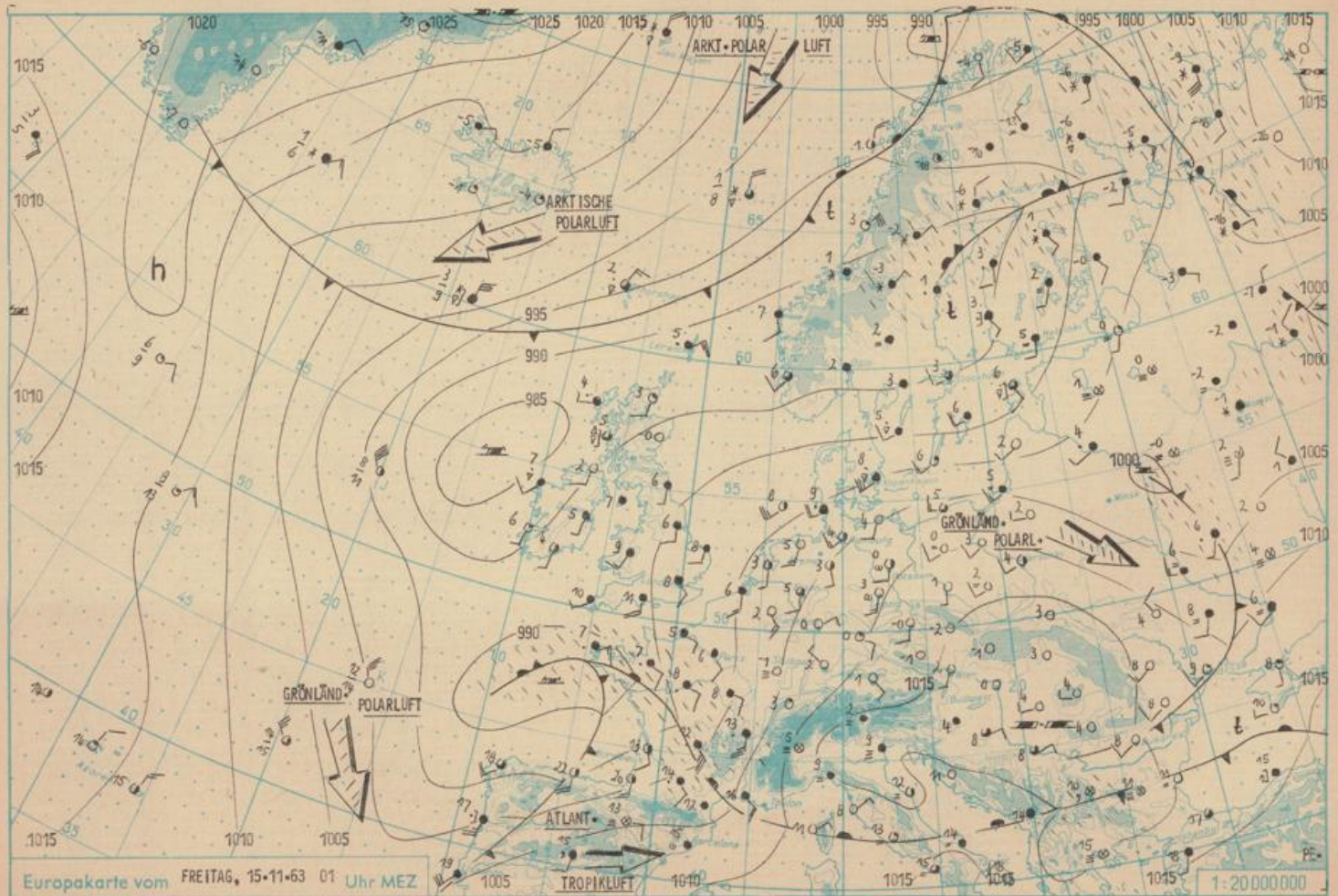
Die Rodung der Futterrüben ging zu Ende, die der Zuckerrüben wurde fortgesetzt.

Die Winterfurche wurde weitergezogen.

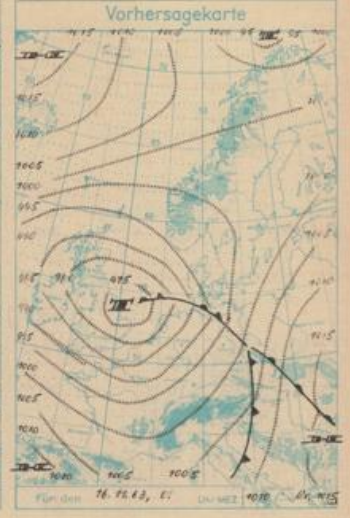
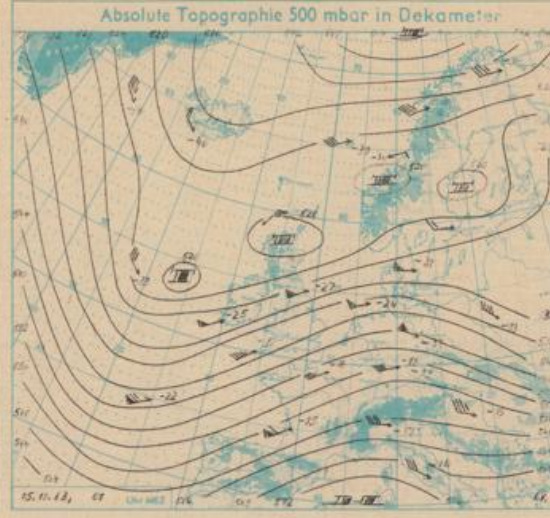
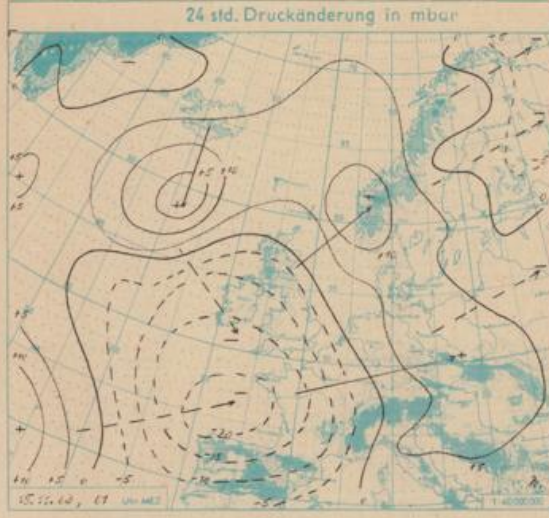
Hauptamt für Klimatologie.

LUFTMASSEN ÜBER DER DDR WÄHREND DER 1. NOVEMBERDEKADE 1963

Tag	1.	2.	3.	4.	5.	6.	7.	8.	9.	10.
Luftmasse	erwärmte Polarluft	erwärmte Polarluft	erwärmte Polarluft	erwärmte Polarluft	erwärmte Polarluft	atlantische Tropikluft	erwärmte Polarluft	erwärmte Polarluft	erwärmte Polarluft	atlantische Tropikluft



<p>Wärmefront (triangle with line)</p> <p>Kaltfront (triangle with line)</p> <p>Oklusion (line with triangles)</p> <p>Luftmassengrenze (dashed line)</p> <p>Druckänderung seit 24 Stunden (dashed arrow)</p> <p>Verlängerung eines Steiggebietes (dotted arrow)</p>	<p>Strömung</p> <p>in Warmluft (solid arrow)</p> <p>in Kaltluft (dashed arrow)</p> <p>Niederschlagsgebiet (hatched area)</p> <p>Nebel (dotted area)</p> <p>Nebel in der Umgebung (dotted area)</p> <p>Fallgebietes (dotted area)</p> <p>Verlängerung eines Steiggebietes (dotted arrow)</p>	<p>Wetter zum Beobachtungstermin:</p> <p>☉ Dunst</p> <p>☁ Nebeldunst</p> <p>☁ Bodennebel</p> <p>☁ Nebel</p> <p>☁ Nebel in der Umgebung</p> <p>☁ Fallgebietes</p> <p>☁ Steiggebietes</p> <p>☁ Regen</p> <p>☁ Schnee</p> <p>☁ Schneereifen</p> <p>☁ Während der letzten Stunde, aber nicht zum Termin, z. B. ☁ ☁ ☁</p>	<p>Wetterarten:</p> <p>☁ Graupel</p> <p>☁ Hagel</p> <p>☁ Wetterfluten</p> <p>☁ Gewitter</p> <p>☁ Gewitter ohne Niederschlag an der Station</p> <p>☁ Graupel</p> <p>☁ Hagel</p> <p>☁ Wetterfluten</p> <p>☁ Gewitter</p> <p>☁ Gewitter ohne Niederschlag an der Station</p>	<p>Bewölkung:</p> <p>☁ wolkenlos</p> <p>☁ heiter</p> <p>☁ wolkeig</p> <p>☁ stark bewölkt</p> <p>☁ bedeckt</p> <p>☁ nicht angebar</p>	<p>Beaufort:</p> <p>km/h</p> <p>Knoten</p> <p>☁ Nordost 5 km/h</p> <p>☁ Ost 10 km/h</p> <p>☁ Südost 30 km/h</p> <p>☁ Südwest 100 km/h</p> <p>☁ West 30 km/h</p> <p>☁ West 20 km/h</p> <p>☁ West 10 km/h</p> <p>☁ West 5 km/h</p> <p>☁ West 2 km/h</p> <p>☁ West 1 km/h</p> <p>☁ West 0,5 km/h</p> <p>☁ West 0,2 km/h</p> <p>☁ West 0,1 km/h</p>	<p>Druck:</p> <p>☉ Hoch</p> <p>☁ Tief</p> <p>☁ Hochwertiger</p> <p>☁ Tiefwertiger</p> <p>☁ entspricht</p>
---	--	---	--	---	--	--



WETTERLAGE UND WETTERENTWICKLUNG: Auf der Südseite des über dem östlichen Nordatlantik und Nordeuropa gelegenen Tiefdrucksystems hielt am Donnerstag der Zustrom maritimer Kaltluft mit tagsüber auflebender Schaueraktivität und böigen südwestlichen Winden in unserem Gebiet an. Die Tagesmitteltemperaturen entsprachen jedoch bei ca. 3 bis 7 Stunden Sonnenschein seit längerer Zeit etwa wieder den langjährigen Durchschnittswerten. Auf den Gipfeln der Mittelgebirge wurde in Tagesverlauf die Frostgrenze nicht überschritten, so daß die etwa 2 bis 4 cm hohe Schneedecke erhalten blieb. In der winddackwachen und vielfach klaren Nacht zum Freitag trat im Flachland gebietsweise, verbreitet aber in Bodennähe, leichter Frost auf. - Das Tiefdruckgebiet im Azorenraum hat sich seit Donnerstag norostwärts bis in die Biskaya verlagert und dem oben erwähnten Tiefdrucksystem angeschlossen. Auf seiner Vorderseite wird am Freitag zunehmend hochreichende Warmluft nach Mitteleuropa geführt. Am Sonnabend wird von Südwesten erwärmte Polarluft nachfolgen.

VORHERSAGE FÜR SCHNABEND? AUSGEGEBEN AM FREITAG UM 10.30 UHR: Bei mäßigen bis starken südwestlichen Winden wechselnd, zeitweise stark bewölkt und Niederschlag. Tageshöchsttemperaturen 8 bis 13 °C. Nachts Tiefstwerte 2 bis 7 °C.

WEITERE AUSSICHTEN: Unbeständig, zeitweise Niederschlag. Nach kurzer Erwärmung wieder Temperaturrückgang und aufkommender Frost.

Gr.