

Täglicher Wetterbericht

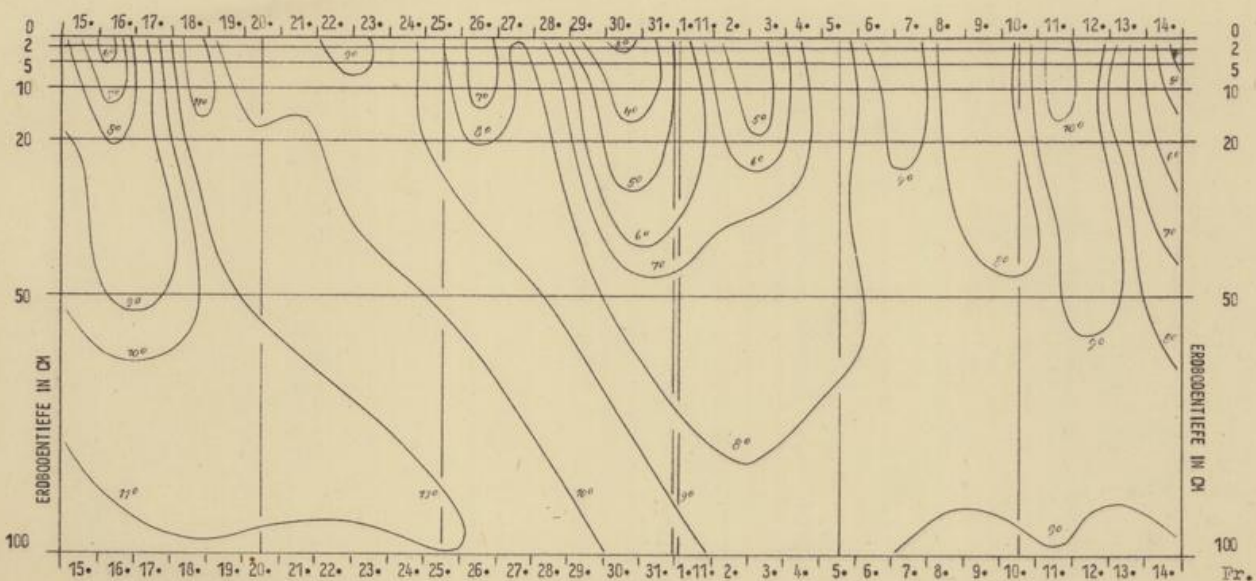
des Meteorologischen und Hydrologischen Dienstes der Deutschen Demokratischen Republik

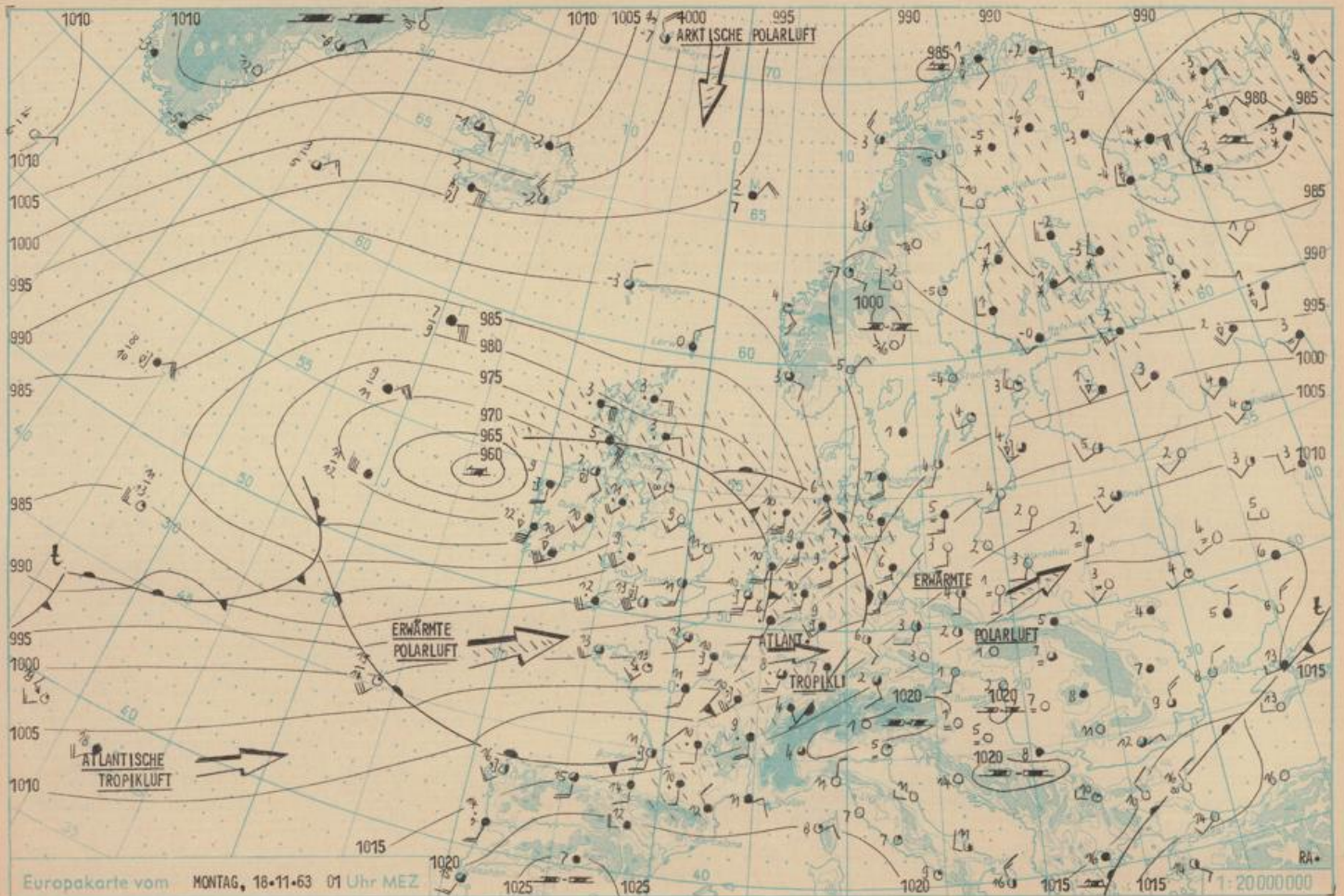
Herausgeber: Mitteldeutsche Wetterdienststelle Leipzig
Leipzig O 27, Leninstraße 169 - Fernruf Sammel-Nr. 84271
Telefax 051-348

Dieser Bericht erscheint täglich, nur im Postbezug erhältlich.
Monatsgebühr: DM 4, (einschl. Zustellungsgebühr und sämtlicher Beilagen).
Nachdruck auch auszugsweise, ohne Genehmigung nicht gestattet.
Bei unregelmäßiger Lieferung sind Beschwerden an das Zustellpostamt zu richten.

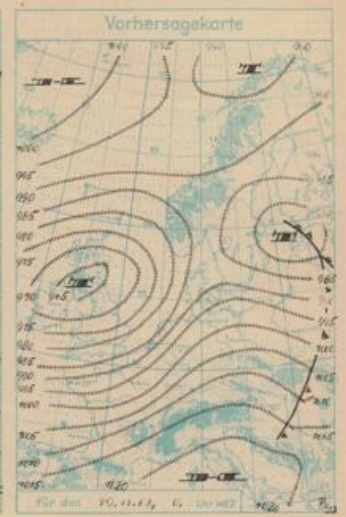
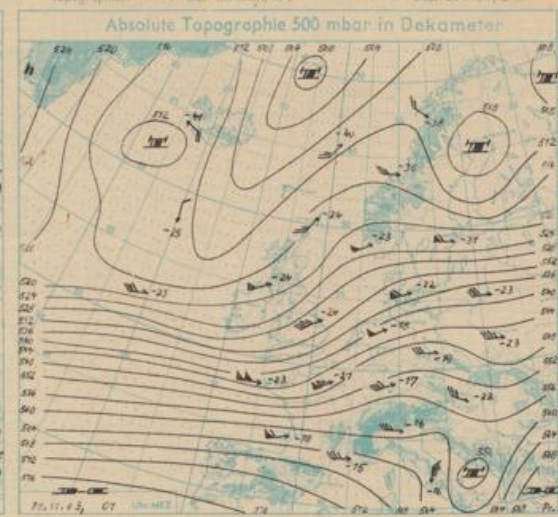
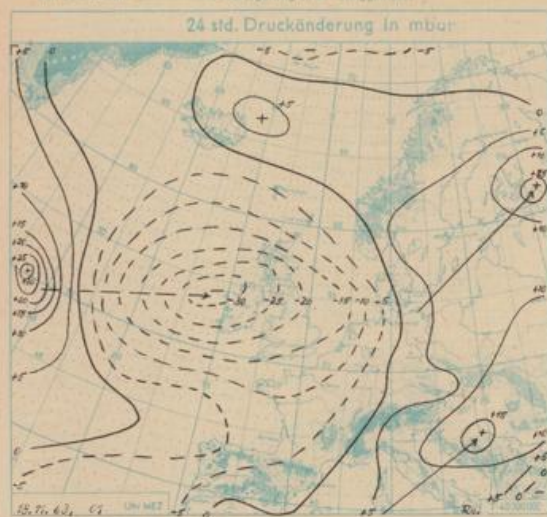
Postversandort: Leipzig 17. Jahrgang Montag, den 18. November 1963 Nr.: 322 Beilage Nr.: --- Index Nr.: 30086

VERLAUF DER ERDBODENTEMPERATUREN IN POTSDAM FÜR DIE ZEIT VOM 15. OKTOBER BIS 14. NOVEMBER 1963





<ul style="list-style-type: none"> Wärmefront Kaltfront Oklusion Luftmassengrenze Grundänderung seit 24 Stunden Verlagerung eines Föhngebietes Verlagerung eines Stollgebietes 	<ul style="list-style-type: none"> Strömung in Warmluft Strömung in Kaltluft Niederschlagsgebiet Nebel (mit Nebel in der Umgebung) Schneeschreiben während der letzten Stunde aber nicht zum Termin 	<ul style="list-style-type: none"> Wetter zum Beobachtungszeitpunkt keine Dunst Nebeldeckel Bodennebel Schnee Schneeschreiben Gewitter ohne Niederschlag an der Station Während der letzten Stunde aber nicht zum Termin 	<ul style="list-style-type: none"> Gründel Hagel Schauer Wetterwandler Gewitter Gewitter ohne Niederschlag an der Station Während der letzten Stunde aber nicht zum Termin 	<ul style="list-style-type: none"> Bewölkung wolkenlos heiter wolkig stark bewölkt bedeckt nicht angeber 	<ul style="list-style-type: none"> Beaufort kniff Knoten in 10 	<ul style="list-style-type: none"> Windrichtung Nordost 5 km/h Südost 30 km/h Ost 10 km/h Südwest 100 km/h Windgeschwindigkeit Windrichtung Windgeschwindigkeit Windrichtung Windgeschwindigkeit 	<ul style="list-style-type: none"> Druck 1015 1010 1005 1000 995 990 985 980 975 970 965 960 955 950 945 940 935 930 925 920 915 910 905 900 895 890 885 880 875 870 865 860 855 850 845 840 835 830 825 820 815 810 805 800 795 790 785 780 775 770 765 760 755 750 745 740 735 730 725 720 715 710 705 700 695 690 685 680 675 670 665 660 655 650 645 640 635 630 625 620 615 610 605 600 595 590 585 580 575 570 565 560 555 550 545 540 535 530 525 520 515 510 505 500 495 490 485 480 475 470 465 460 455 450 445 440 435 430 425 420 415 410 405 400 395 390 385 380 375 370 365 360 355 350 345 340 335 330 325 320 315 310 305 300 295 290 285 280 275 270 265 260 255 250 245 240 235 230 225 220 215 210 205 200 195 190 185 180 175 170 165 160 155 150 145 140 135 130 125 120 115 110 105 100 95 90 85 80 75 70 65 60 55 50 45 40 35 30 25 20 15 10 5 0 -5 -10 -15 -20 -25 -30 -35 -40 -45 -50 -55 -60 -65 -70 -75 -80 -85 -90 -95 -100
---	--	--	---	---	--	--	---



WETTERLAGE UND WETTERENTWICKLUNG: Unser Gebiet lag am Sonntag an der Südwestseite eines sich auffüllenden und weiter von Finnland nach Nordosten abziehenden Tiefdruckgebietes. Über unserem Raum fand dabei kein Luftmassenwechsel statt, es war vielfach aufgeheitert und nur vereinzelt traten kurze Schauer auf. Trotz mehrerer Stunden Sonnenschein wurde diesmal an den Stationen nur in Cottbus die 10 °C-Grenze erreicht und in den Gipfelnagen des Brockens und Fichtelberges die 0 °C-Grenze nicht überschritten (Mistag).

Der Sturmwind über dem mittleren Nordatlantik verlagerte sich am Sonntag mit etwa 60 km/h nordostwärts. Seine Ausläufer beeinflussten mit einem umfangreichen Regengebiet am Sonntag die Britischen Inseln und Nordfrankreich. In der Nacht zum Montag und am Montagfrüh überquerten diese Ausläufer mit Regen unseren Raum. Dabei spaltete sich über der Nordsee ein Teiltief ab. Unser Gebiet verbleibt am Dienstag weiterhin am Südrand der langgestreckten Tiefdruckrinne, die vom Ostatlantik über die Nordsee zur Ostsee verläuft, im Bereich der straffen und milden Südwestströmung.

VORHERSAGE FÜR DIENSTAG, AUSGEHEHEN AM MONTAG UM 10.30 UHR: Bei meist starken, im Küstengebiet zeitweise stürmischen südwestlichen Winden wechselnd bewölkt und einzelne Schauer. Tageshöchsttemperaturen um 12 °C, in hohen Bergland um 6 °C. Tiefste Nachttemperaturen um 7 °C, in hohen Bergland um 2 °C.

WEITERE AUSSICHTEN: Wechselnd bewölkt, gelegentlich Niederschlag. Temperaturen zurückgehend, jedoch höchstens Frost in Bodennähe.