

STATIONEN Höhe über Meer in m auf Meereshöhe	Windrichtung	Windgeschw. in km/h	13 Uhr gestern		MONTAG, DEN 25-11-63		19 Uhr		01 Uhr heute		DIENSTAG, DEN 26-11-63		07 Uhr			
			Wind	Temp.	Wind	Temp.	Wind	Temp.	Wind	Temp.	Wind	Temp.	Wind	Temp.		
Arkon	S	20	9	1 SSE 20	1007	8	2 S 20	8	1 SSW 10	1010	7	2	9	6	5	06
Worms	SSE	10	10	3 SSE 15	1005	9	2 S 5	9	2 S 5	1009	6	2	10	6	2	02
Greifsw-Wied	SSW	15	9	3 S 20	1007	8	2 SSW 10	9	2 SW 5	1010	7	1	10	7	5	04
Schwerin	SSE	5	9	2 S 15	1005	10	3 SSW 10	8	3 S 10	1009	4	1	10	4	3	0
Weiden	SE	10	9	1 SE 10	1006	9	2 SSW 10	8	2 SE 5	1009	3	0	10	3	-0	0
Itzehoe	SSE	10	9	2 SSE 25	1006	9	2 SSW 15	9	2 S 15	1009	6	2	9	6	4	04
Neustrelitz	SSE	15	10	3 SE 25	1007	9	2 SSE 5	8	2 SSE 5	1010	5	1	10	5	4	01
Uckermünde	S	10	9	3 SSE 20	1008	8	2 S 15	8	2 SSE 5	1010	7	1	9	6	5	2
Gardelegen	S	20	11	4 S 25	1007	10	3 S 5	8	3 SSW 5	1010	4	1	11	4	1	01
Magdeburg	S	20	11	4 SSE 10	1007	9	3 SW 5	8	2 SSW 10	1010	6	2	12	5	3	0
Wernigerode	S	30	12	6 SSE 10	1006	10	5 SSW 20	8	5 S 10	1010	7	4	12	6	5	0
Potsdam	SSE	20	11	4 SSE 20	1009	8	1 SSW 20	7	0 SSW 20	1011	6	0	12	6	5	2
Angermünde	SSE	5	8	2 SSE 5	1009	7	1 S 5	6	1 S 5	1011	7	1	9	6	5	1
Frankfurt/Oder	SSE	5	9	3 SSE 20	1010	7	2 S 5	7	4 SW 15	1011	6	1	10	5	4	04
Halle - Saale	SSE	15	11	4 SSE 15	1008	10	4 S 5	9	4 SSW 15	1011	6	2	13	6	4	01
Wittenberg	S	15	11	3 SSE 10	1008	8	1 SW 15	9	3 SSW 5	1011	6	2	13	5	0	1
Leipzig-Mitte	SSW	20	12	6 SSE 15	1008	10	4 SSW 10	9	4 SSW 15	1011	7	3	12	7	6	1
Cöln	SSW	20	12	5 S 45	1008	9	6 SW 45	8	5 SW 45	1010	6	2	12	6	5	1
Cottbus	S	15	11	5 SE 15	1010	7	4 S 5	6	3 W 5	1012	6	2	11	5	2	01
Kahnentor	SE	20	4	0 E 5	1009	5	0 MSW 10	5	2 S 10	1012	3	0	6	3	3	4
Erfurt-B.	SSW	30	11	5 MSW 10	1008	8	4 MSW 20	6	2 S 10	1011	5	1	11	5	4	01
Gera	SSE	20	11	5 S 25	1008	10	6 SSW 15	8	4 S 15	1012	6	3	11	6	5	02
Plauen	SSE	40	8	4 S 15	1009	8	5 SSE 15	6	3 SSW 5	1013	5	2	9	5	4	1
K.Marx-Stadt	S	20	13	5 SSE 20	1009	10	5 SSW 10	8	3 SSW 20	1012	5	0	14	5	4	3
Dresden-Altstadt	SSW	15	7	2 SSE 20	1010	6	3 S 15	5	3 SSW 10	1012	5	1	10	5	5	1
Görlitz	S	30	8	5 S 35	1011	6	6 SW 30	5	3 MSW 10	1012	4	2	9	4	1	
Brocken	SW	70	4	0 SW 75	1367	3	0 SW 60	0	0 SW 45	1387	-1	0	4	-1	-1	1
Schneekoppe	S	40	3	0 S 45	1388	3	0 S 40	2	0 SSW 35	1394	1	0	4	1	1	5
Sonneberg-Garten	S	5	6	2 S 10	1010	6	4 SW 10	4	1 SSW 10	1012	3	0	7	3	2	03
Fichtelberg	SSW	40	4	3 SSW 30	1420	4	5 W 20	2	2 WNW 35	1414	-1	0	5	-1	-1	4
Gönnberg	SSW	25	7	4 S 35	914	3	8 WNW 5	5	6 W 15	915	2	1	8	1	1	1

Station	cm	mm	mm
Pegau-Station	117	+ 8	24,1
Schöna	170	-12	29,8
Melmingen	218	-17	66,5
Gersungen	196	-23	-
Schöna	173	-23	256
Torgau	236	+14	298
Witzeneberg	271	-11	-
Barby	224	-7	462
Magdeburg	290	+ 8	475
Witzeneberg	260	+13	548
Borchau	270	+ 6	578
B.Liebenwerda	87	+ 5	-
Goitzers	117	+ 8	24,1
Saatzbaben	128	+ 4	-
Hadmersleben	86	+ 4	5,31
Erfurt	117	0	-
Rudolstadt	71	- 5	19,0
Naumburg	266	+18	89,4
Halle-Itzehoe	235	-14	101
Colbe-Gräfen	328	-14	122
Nägelsdorf	97	- 2	3,12
Laucha	304	- 9	53,4
Greiz	134	0	2,86
Zeitz	186	- 6	5,34
Sonneberg-Garten	630	S	5
Fichtelberg	1213	SSW	40
Gönnberg	828	SSW	25
Teisberg	18	0	-
Hadmersleben	68	-12	14,1
Fürstentw.	135	0	-
Zehdenick	170	-30	-
Berlin-Mitte	333	+ 5	-
Berlin-Spandau	161	- 5	-
Brandenburg	196	+ 4	-
Rathenow	140	+ 2	-
Havelberg	122	0	-
Butzen	90	- 3	1,55
Fürstentw.	53	+ 5	-
Berlin-Mitte	280	0	-
Fürstentw.	288	+ 2	236
Frankfurt	220	- 2	-
Flöha	288	+ 4	483
Nehmsen	217	+ 3	-
Sürlitz-Wilsdorf	130	- 16	-
Guben	226	- 4	-


Wasserstände heute früh, Änderung gegen Vorjahr und Abfall (mm) (Linie) = Windstille, X = schwache umlaufende Winde, Niederschlagsmenge (mm) (Punkte) = weniger als 0,5 mm, 0 = 0,1 mm, 1 = 1 mm usw., Schneehöhe (cm) = weniger als 0,5 cm, 1 = 1 cm usw., + = Schneedecke durchbrochen, ++ = Schneeflecken  
 Sämtliche Zeitangaben in MEZ (Mitteleuropäische Zeit) Maß der DDR am 29.8.51 VIII/2-D-O-2/51 Nr. 234 Ag 107/63

# Täglicher Wetterbericht

des Meteorologischen und Hydrologischen Dienstes der Deutschen Demokratischen Republik

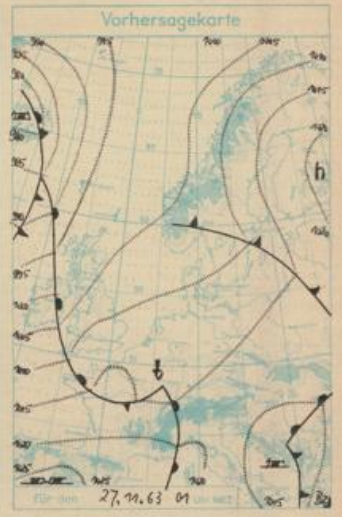
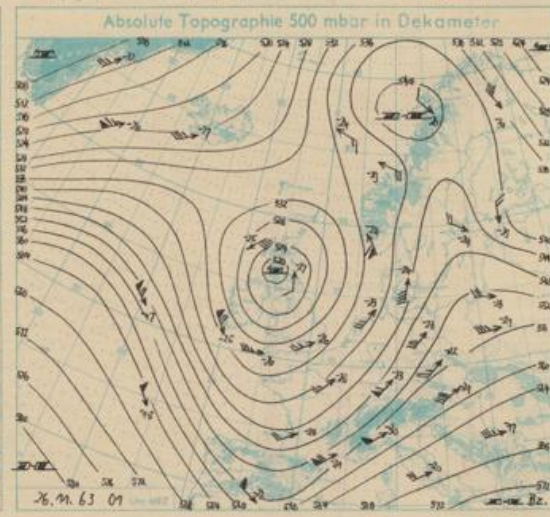
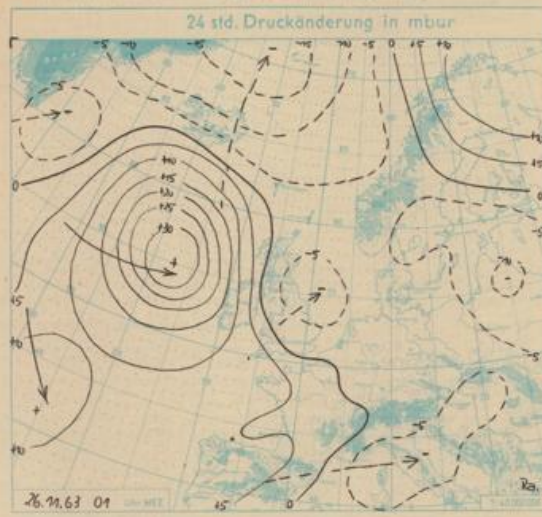
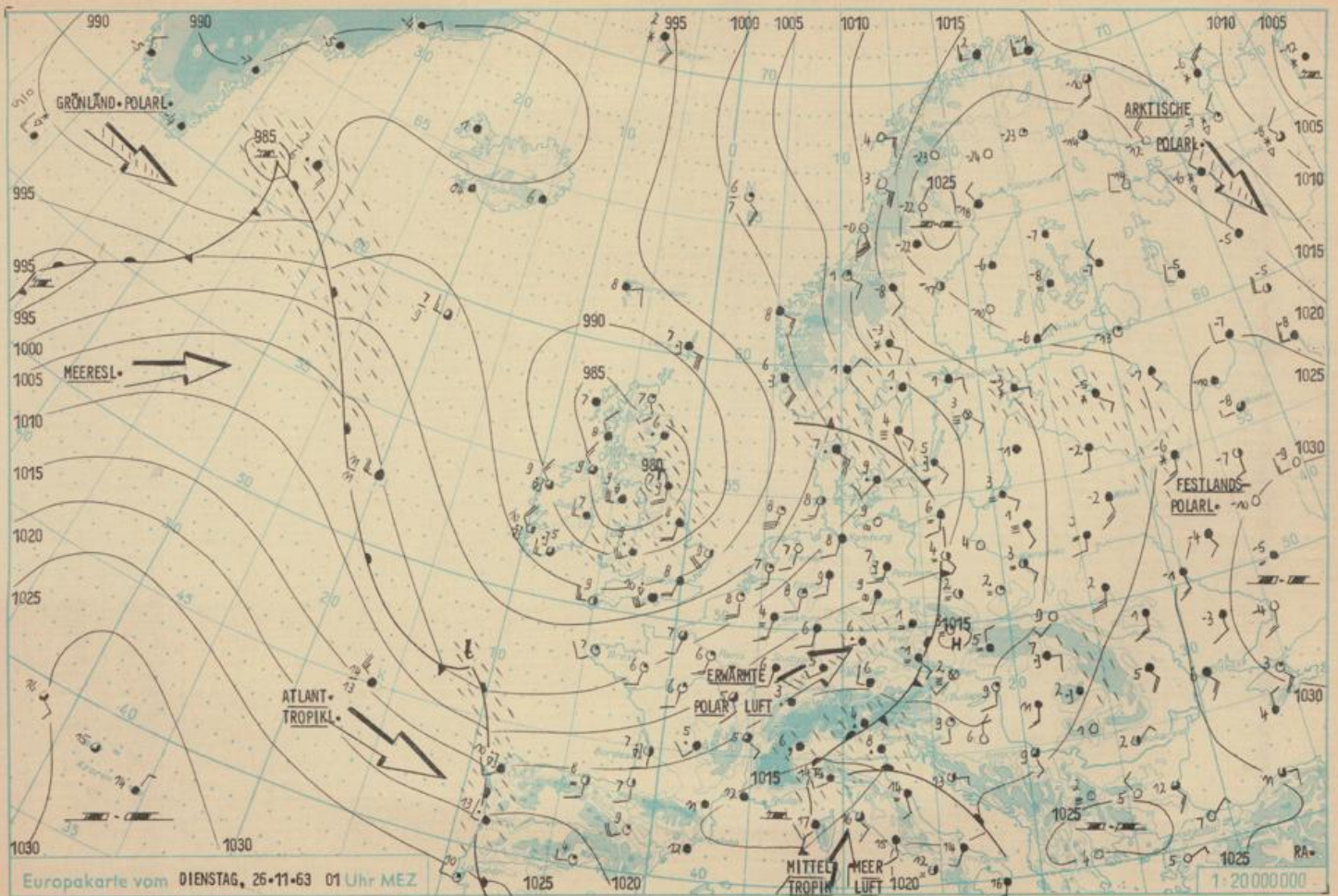
Herausgeber: Mitteldeutsche Wetterdienststelle Leipzig  
 Leipzig O 27, Leninstraße 149 - Fernruf Sammel-Nr. 84271  
 Telefax 031-246  
 Dieser Bericht erscheint täglich, nur im Postbezugs erhältlich.  
 Monatsgebühr: DM 4,- (einschl. Zustellungsgebühr und sämtlicher Beilagen).  
 Nachdruck nach auszugswaise, ohne Genehmigung nicht gestattet.  
 Bei unregelmäßiger Lieferung sind Beschwerden an das Zustellpostamt zu richten.

Postversandort: Leipzig 17. Jahrgang Dienstag, den 26. November 1963 Nr.: 330 Beilage Nr.: --- Index Nr.: 30088



ASTRONOMISCHE DATEN												MONAT: DEZEMBER 1963			
DATUM	A 54° N 15° E				B 52 1/2° N 15° E				C 51° N 15° E				MOND PHASE		
	SA	SU	MA	MU	SA	SU	MA	MU	SA	SU	MA	MU			
1.	0755	1543	1625	0806	0747	1550	1632	0759	0740	1558	1639	0753	VOLLMOND		
2.	56	42	1713	0928	49	49	1721	0919	42	57	1730	0911	1 TAG NACH		
3.	58	42	1815	1037	50	49	1823	1028	43	56	1831	1020	2 TAGE NACH		
4.	59	41	1927	1128	51	48	1934	1121	44	56	1941	1113	3 TAGE NACH		
5.	0801	41	2042	1207	52	48	2049	1201	45	55	2055	1155	2 TAGE VOR		
6.	02	40	2159	1236	54	48	2204	1231	46	55	2208	1226	1 TAG VOR		
7.	03	40	2314	1258	55	47	2317	1254	48	54	2320	1251	LETZTES VIERTEL		
8.	04	39	-	1315	56	47	-	1313	49	54	-	1311	1 TAG NACH		
9.	06	39	0027	1331	57	47	0028	1331	50	54	0030	1330	2 TAGE NACH		
10.	07	38	0137	1346	58	46	0137	1347	51	54	0137	1348	3 TAGE NACH		
11.	08	38	0246	1401	0800	46	0244	1404	52	54	0243	1406	4 TAGE NACH		
12.	09	38	0355	1417	01	46	0352	1421	53	54	0349	1424	4 TAGE VOR		
13.	10	38	0503	1436	02	46	0458	1441	54	54	0454	1445	3 TAGE VOR		
14.	11	38	0612	1458	03	46	0606	1504	55	54	0600	1510	2 TAGE VOR		
15.	12	38	0719	1526	04	46	0711	1533	56	54	0704	1541	1 TAG VOR		
16.	13	38	0822	1603	05	46	0814	1611	57	54	0806	1619	NEUMOND		
17.	14	38	0919	1648	05	46	0911	1657	58	54	0903	1705	1 TAG NACH		
18.	15	38	1008	1744	06	47	1000	1752	58	54	0952	1800	2 TAGE NACH		
19.	15	39	1048	1849	07	47	1040	1856	59	54	1033	1903	3 TAGE NACH		
20.	16	39	1120	2000	07	47	1113	2006	59	55	1102	2012	3 TAGE VOR		
21.	17	39	1145	2115	08	47	1140	2120	0800	55	1135	2124	2 TAGE VOR		
22.	17	40	1206	2232	08	48	1202	2235	01	56	1159	2238	1 TAG VOR		
23.	18	40	1224	2351	09	48	1223	2353	01	56	1221	2354	ERSTES VIERTEL		
24.	18	41	1242	-	10	49	1242	-	02	57	1242	-	1 TAG NACH		
25.	19	41	1300	0113	10	50	1302	0113	02	57	1303	0112	2 TAGE NACH		
26.	19	42	1320	0237	11	50	1323	0234	03	58	1326	0232	3 TAGE NACH		
27.	19	43	1345	0403	11	51	1350	0359	03	59	1354	0355	3 TAGE VOR		
28.	19	44	1416	0531	11	52	1422	0525	03	1600	1428	0519	2 TAGE VOR		
29.	19	44	1456	0656	11	53	1504	0649	03	00	1512	0642	1 TAG VOR		
30.	19	45	1551	0812	11	54	1600	0804	03	01	1608	0756	VOLLMOND		
31.	19	46	1659	0914	11	54	1707	0906	03	02	1715	0858	1 TAG NACH		

MITTLERE DAUER DER BÜRGERLICHEN DÄMMERUNG MONATSANFANG: 46 MINUTEN MONATSENDE: 48 MINUTEN  
 BEISPIELE SIEHE INNENSEITE 44 MINUTEN 43 MINUTEN



**WETTERLAGE UND WETTERENTWICKLUNG:** Die mit dem 31.10.1963 eingeleitete außergewöhnlich milde Witterung dauerte auch am Montag an. Bis zum Montag betrug die mittlere positive Abweichung von der langjährigen Durchschnittstemperatur während dieser 26 Tage in Leipzig 5,0, in Schwerin 3,3 grad. Trotz maximal nur 3,6 Stunden Sonnenschein (Wernigerode) erreichten die Temperaturen am Montag innerhalb der stark erwärmten ehemaligen Polarluft im Flachland durchweg Werte zwischen 9 und 14 °C. In der Nacht zum Dienstag folgte ein weiterer Schub erwärmter Polarluft, so daß nur oberhalb 1000 m leichter Frost auftrat. Das nordwesteuropäische Tiefdruckgebiet füllt sich auf. Dafür erlangt das Tiefdrucksystem über dem westlichen Nordatlantik zunehmende Bedeutung für unser Wettergeschehen. Die im gestrigen TWB erwähnte sehr kalte Luft über Ost- und Nordeuropa ist auf die Linie Asowsches Meer - Minsk - Stockholm zurückgedrängt worden. Auch in den nächsten Tagen besteht noch keine Aussicht auf eine durchgreifende Temperaturänderung.

**VORHERSAGE FÜR MITTWOCH, AUSGEGEBEN AM DIENSTAG UM 10.30 UHR:** Bei schwachen Winden aus südlichen Richtungen überwiegend stark bewölkt und zeitweise Regen, im Süden zum Teil länger anhaltend. Tageshöchsttemperaturen 4 bis 9, tiefste Nachttemperaturen im Flachland 1 bis 6 °C.

**WEITERE AUSSICHTEN:** Unbeständig und weiterhin mild.

Beispiele zur Bestimmung von Sonnenaufgang (SA), -untergang (SU), Mondaufgang (MA), -untergang (MU) nach den Angaben der Vorderseite dieses Berichtes (für Dezember 1963):  
 1) Schwerin, Tabelle A, Korrektur K lt. Karte + 14 Minuten: 10.12.1963 SA 0821 SU 1552 MA 0151 MU 1400 MEZ  
 2) Erfurt, Tabelle C, Korrektur K lt. Karte + 16 Minuten: 21.12.1963 SA 0816 SU 1611 MA 1151 MU 2140 MEZ