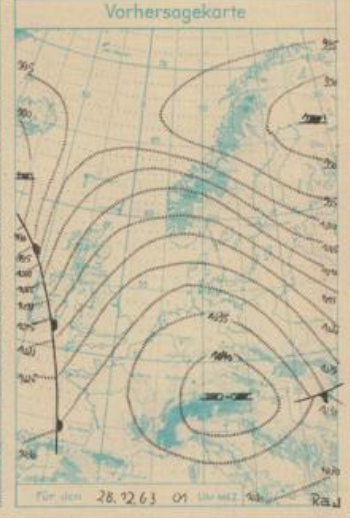
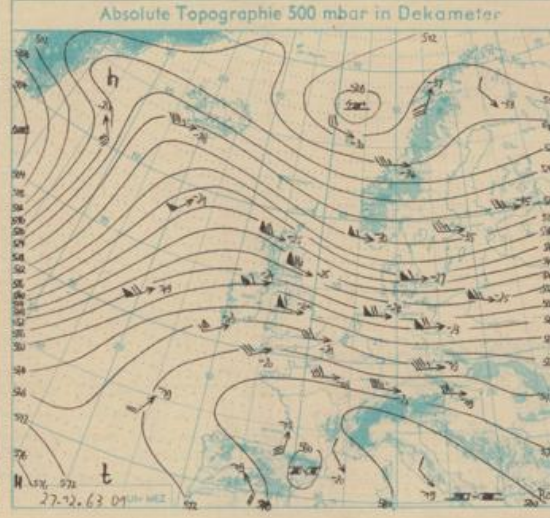



Europakarte vom FREITAG, 27-12-63 01 Uhr MEZ 1:20000000

<p><b>Wärmefront</b> (solid line with triangles)</p> <p><b>Kaltfront</b> (solid line with triangles pointing left)</p> <p><b>Oklusion</b> (solid line with triangles pointing left and inverted triangles pointing right)</p> <p><b>Luftmassengrenze</b> (dashed line)</p> <p>Druckänderung seit 24 Stunden (dashed line with arrows)</p> <p>Verlagerung eines Steiggebietes (dashed line with arrows)</p>	<p><b>Strömung:</b></p> <p>in Warmluft (solid line with triangles pointing right)</p> <p>in Kaltluft (solid line with triangles pointing left)</p> <p>Niederschlagsgebiet (dashed line with triangles)</p> <p>Verlagerung eines Steiggebietes (dashed line with arrows)</p>	<p><b>Wasser zum Beobachtungstermin:</b></p> <p>Dunst (cloud with vertical lines)</p> <p>Nebeldunst (cloud with horizontal lines)</p> <p>Bodennebel (cloud with vertical lines)</p> <p>Nebel (cloud with horizontal lines)</p> <p>Kobel in der Umgebung (cloud with vertical lines)</p> <p>Fallgebirges (cloud with horizontal lines)</p>	<p><b>Niederschlag:</b></p> <p>Niesel (cloud with vertical lines)</p> <p>Regen (cloud with vertical lines)</p> <p>Glatteis (cloud with vertical lines)</p> <p>Schnee (cloud with vertical lines)</p> <p>Schneeeisregen (cloud with vertical lines)</p> <p>Schneeeisregen während der letzten Stunde, aber nicht zum Termin, z. B. (cloud with vertical lines)</p>	<p><b>Grüpel</b> (cloud with vertical lines)</p> <p>Hagel (cloud with vertical lines)</p> <p>Schauer (cloud with vertical lines)</p> <p>Wassertrüben (cloud with vertical lines)</p> <p>Gewitter (cloud with vertical lines)</p> <p>Gewitter ohne Niederschlag an der Station (cloud with vertical lines)</p> <p>Während der letzten Stunde, aber nicht zum Termin, z. B. (cloud with vertical lines)</p>	<p><b>Bewölkung:</b></p> <p>vollständig (cloud with vertical lines)</p> <p>heiter (cloud with vertical lines)</p> <p>wolfig (cloud with vertical lines)</p> <p>stark bewölkt (cloud with vertical lines)</p> <p>bedeckt (cloud with vertical lines)</p> <p>nicht angegeben (cloud with vertical lines)</p>	<p><b>Beaufort:</b></p> <p>Windrichtung (arrow)</p> <p>Windstärke (number)</p> <p>Windstärke in Knoten (number)</p>	<p><b>Druck:</b></p> <p>1015, 1010, 1005, 1000, 995, 990, 985, 980, 975, 970, 965, 960, 955, 950</p> <p>h = Hochausläufer</p> <p>T = Tief</p> <p>I = Tiefausläufer</p> <p>&gt; mehr als</p> <p>&lt; weniger als</p> <p>entspricht</p>
--	---	---	---	---	--	---	---



**WETTERLAGE UND WETTERENTWICKLUNG:** Am Donnerstag war ein Ausläufer des Nordmeertiefs rasch über die Nordsee ostwärts gezogen und hatte besonders im Norden der DDR in den Nachmittags- und Abendstunden Niederschläge verursacht. Auf der Rückseite dieser Störung fließt nun maritime Kaltluft in die nördlichen Teile Mitteleuropas ein. Auch in dieser Luftmasse, die im Laufe der Nacht zum Freitag auf alle Teile der DDR übergriff, liegen die Temperaturen über dem Gefrierpunkt. Selbst in der vergangenen Nacht verzeichneten nur die Bergstationen Minimatemperaturen unter 0 °C. Alle anderen Stationen blieben in der vergangenen Nacht frostfrei. Lediglich in Bodennähe wurde ganz vereinzelt leichter Frost beobachtet. Zwischen dem sich nun abschwächenden Nordmeertief und einem kräftigen nordatlantischen Tief mit Zentrum über dem Labrador-Becken, von dem sich wahrscheinlich ein Randtief abspalten wird, das in Richtung Island ziehen mißte, erstreckt sich ein hochreichender Keil hohen Luftdruckes. Dieser bewegt sich von den Britischen Inseln über die Nordsee langsam ostwärts. Auf seiner Ostflanke dringt am Sonnabend maritime Kaltluft nach Osteuropa und dem östlichen Mitteleuropa vor. Westeuropa gelangt allmählich in den Bereich der milden Meeresluft, die auf der Vorderseite des nordatlantischen Tiefdruckgebietes nach Nordosten fließt.

**VORHERSAGE FÜR SONNABEND, AUSGEGEBEN AM FREITAG UM 10.30 UHR:** Im Norden der DDR bei mäßigen bis starken westlichen Winden meist stark bewölkt, vereinzelt Niederschlag. Tagestemperaturen um +3 °C. Im Süden der DDR aufgelockerte Bewölkung oder auch heiter, niederschlagsfrei. Tagestemperaturen um 5 °C. Allmählich auffrischende auf Südwest drehende Winde. Nachts frostfrei.

**WEITERE AUSSICHTEN:** Wechselhaft, im Norden zeitweise, sonst gelegentlich Niederschlag, wenig Änderung der Tagestemperaturen nachts leichter Frost, im Norden Tiefsttemperaturen um 0 °C.

**WINDERSPORTWETTERBERICHT:** Oberhalb 700 bis 800 m Höhe noch 2 bis 10 cm Nebel, teils durchbrochene Schneedecke. Sport noch stellenweise möglich.