

# Täglicher Wetterbericht

des Deutschen Wetterdienstes  
Bei unregelmäßiger Lieferung sind Beschwerden immer an das Zustellpostamt zu richten.

Erscheint täglich, Postbezug monatlich 5,- DM

Verlagort Frankfurt/M., Nachdruck nicht gestattet


## Teil A: Karten

Sonntag, den 13. März 1955

Nummer 72

Jahrgang 80

Wetterlage heute 6 Uhr



1:2000000

Luftdruckänderung von 3 bis 6 Uhr


Vorhersagekarte für Montag, den 14. März 1955 6 Uhr




B: 1:5000000

B: 1:5000000

Jacobi

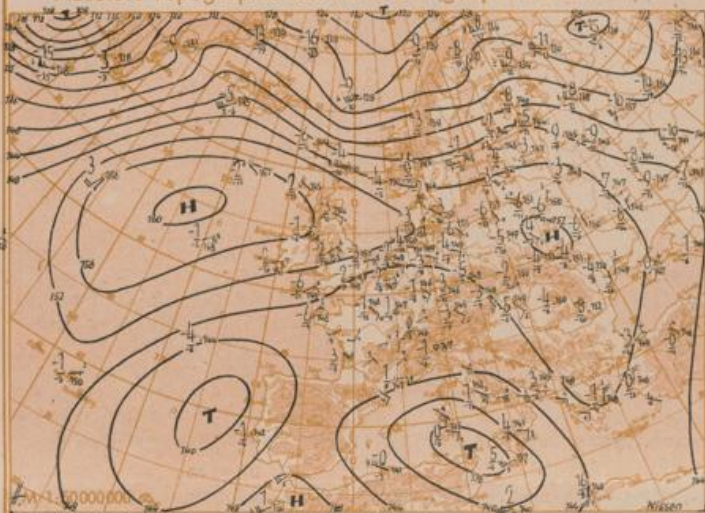


Wetterlage heute 0 Uhr

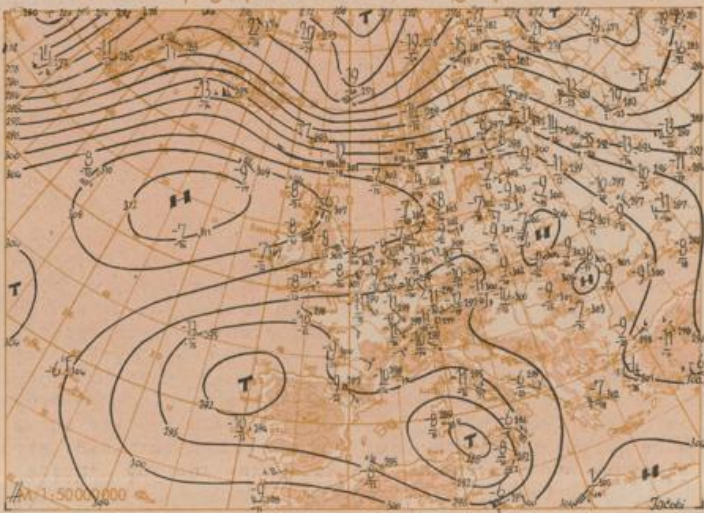




Absolute Topographie 850 mb 3 Uhr (geopot. Dekameter)



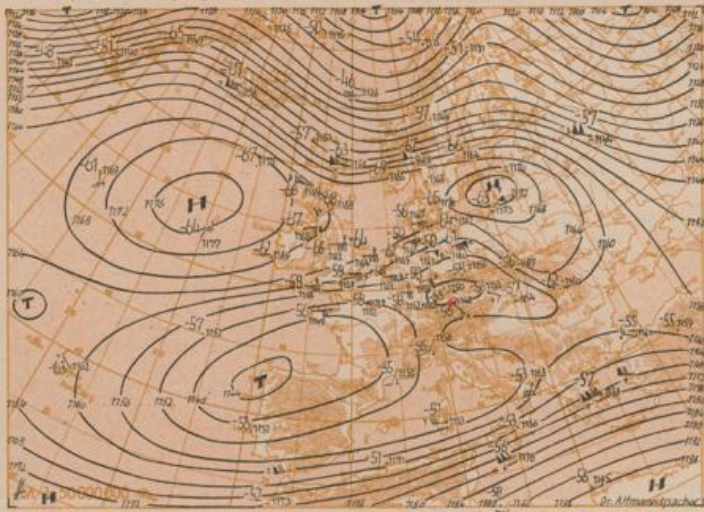
Absolute Topographie 700 mb 3 Uhr (geopot. Dekameter)



Absolute Topographie 300 mb 3 Uhr (geopot. Dekameter)




Absolute Topographie 200 mb 3 Uhr (geopot. Dekameter)



Absolute Topographie 100 mb 3 Uhr (geopot. Dekameter)



24 std. Änderung der relat. Top. 500/1000 mb seit gestern 3 Uhr



Sonntag den 13. März 1955

Wetterübersicht

Das gestern über Labrador angelangte Tiefdrucksystem hat sich langsam weiter nach Nordosten verlagert und noch um etwa 10 mb vertieft. Da das nachfolgende Hochdruckgebiet mit seinem Südtel rasch nach Nordosten wanderte, wurde der Kaltluftstrom auf der Rückseite des Labradortiefs, der gestern noch nach Süden gerichtet war, nach Osten umgelenkt. Das Maximum der troposphärischen Abkühlung lag heute früh nördlich von Neufundland. Damit wurde der auf dem westlichen Atlantik eingeleitete Warmluftvorstoß wieder erheblich abgeschwächt, zumal das schwache, nordwestlich der Azoren fast festliegende Tiefdruckgebiet einen Anschluß des atlantischen Subtropenhochs an die mittelatlantische Hochdruckzelle verhinderte. Die nach Norden vorgedrungene Warmluft hat inzwischen die Dänemarkstraße erreicht, wo die Mitteltemperatur der Troposphäre um mehr als 12 Grad anstieg. Diese kräftige Erwärmung begünstigte eine weitere Verstärkung der mittelatlantischen Hochdruckzelle, die sich inzwischen an das mitteleuropäische Hoch angleierte. Da letzteres weiter abgeschwächt wurde, liegt jetzt der Schwerpunkt des hohen Druckes über dem Ostat-

lantik. Auf der Nordseite der Hochdruckzone wanderte die gestern nordwestlich von Schottland angelangte Welle mit der starken Westdrift rasch nach Osten. Ihr folgte, ebenfalls mit großer Geschwindigkeit, eine Störung, die gestern noch westlich von Island lag. Durch das Einbeziehen dieser Störungen weitete sich das Spitzbergentief über dem Nordmeer erneut nach Süden hin aus. Auf seiner Rückseite stößt frische Kaltluft nach Südosten hin vor. Der begleitende Druckfall wird den festländischen Teil der Hochdruckzone weiter abbauen. Jacobi

Voraussichtliche Wetterentwicklung:

Während das steuernde ostatlantische Hoch erhalten bleibt, wird der zum östlichen Mitteleuropa reichende Ausläufer durch den vom Nordmeer südostwärts gerichteten Kaltluftvorstoß weiter abgebaut. Somit kommt es zu einer Umstellung auf eine Nordwestlage mit Zufuhr maritimer Kaltluft. Dabei wird zunächst Norddeutschland, ab Wochenmitte auch Süddeutschland von den Störungsfronten erfaßt. Dr. Bartsch

# Täglicher Wetterbericht

des Deutschen Wetterdienstes

## Teil B: Bodenbeobachtungen

Jahrgang: 80

Sonntag, den 13. Januar 1955

Nummer: 72

Station	Gestern 9 Uhr GMT										Gestern 12 Uhr GMT										Gestern 15 Uhr GMT										Gestern 18 Uhr GMT										Mittelwert 1-13.15	Summe 1-13.15
	Höhe	111	Ndft	Wvwv	PPFT	NChCC	Ttapp	Ndft	Wvwv	PPFT	NChCC	Ttapp	11-11	Ndft	Wvwv	PPFT	NChCC	Ttapp	11-11	Ndft	Wvwv	PPFT	NChCC	Ttapp	11-11	TT	SS	RR														
Helgoland	4	015	2107	7502	32850	00902	54301	30914	80020	33250	11502	53805		31016	82020	31000	00902	55713	20916	80020	30450	00902	56606	-0000			506	203	01													
Westerland	0	019	60905	48030	33700	15506	53102	40807	63011	33501	44500	53702																														
List	16	020	71207	56032	34351	00906	54102	21308	65021	33800	15501	53805		11207	75020	32201	00902	53716	01209	70010	32051	00900	55602	-0001			513	304	91													
Husum	3	029	71011	80022	33551	755-	55701	41011	80021	32801	11502	54807		30909	75020	31401	00901	56714	10705	75020	31052	00901	56604	-0002			520	213	03													
Flensburg	19	033	70910	65012	33851	755-	54201	10810	80012	33601	15501	55802		10808	80010	32201	00901	55714	00904	70020	31552	00900	56507	-0002			518	169	01													
Schleswig	43	035	50912	70012	33651	45501	56201	20909	70011	33100	00901	55805		20711	70020	31451	00901	57717	10904	81020	31451	00901	57400	-0000			525	161	04													
Kiel	4	045	20913	70012	33851	25500	55002	40911	80020	33400	00901	57704		20712	80020	32101	00901	54714	20912	65020	31151	00901	56610	-0001			517	162	07													
Norderney	13	113	10915	62020	32351	11401	53203	10914	62020	31800	11402	53805		20817	68020	28950	00901	57720	10913	62020	29651	00901	56602	-0001			510	252														
Jever	7	122	00708	57020	32652	00900	55203	00710	66010	31950	00900	54807		00410	59020	30300	00900	53616	20711	62020	29752	00902	57504	-0000			524	221	08													
Brarmerhaven	6	129	10712	59030	32053	00901	55003	10715	62020	31351	00901	56808		10616	62020	29650	00901	57716	20711	58020	29252	00902	58504	-0000			516	157	10													
Cuxhaven	4	131	10814	70020	33052	00901	55002	11016	70020	32451	15401	56806		10713	70020	30600	00901	57720	20710	70030	30651	10901	57500	-0000			529	217	01													
Hamburg-F.	12	147	10910	59020	33153	11400	57105	10707	65020	32600	00901	57806		10610	63020	30701	00901	59720	60607	56030	30451	00902	58508	-0002			529	03														
Lübeck	13	150	01110	70020	33852	00900	57103	00706	70020	33150	00900	57807		20208	70020	31600	00902	57715	20906	70020	31151	00902	57605	-0001			517	196	06													
Emden	6	203	00415	30100	32053	00900	55002	10716	60030	31451	00905	55806		00716	60020	29850	00900	56716	00910	58020	29250	00900	56606	-0050			520	262	03													
Quakenbrück	25	213	00814	60020	31853	00900	56501	10912	65020	31351	11500	57806		00615	75020	28201	00900	57718	10608	70020	27950	16600	58503	-0001			525	258	04													
Bremen	4	224	10708	60030	32053	11400	56005	01114	60020	31151	00900	57808		00817	70020	29202	00900	58720	20611	60030	29551	00905	57603	-0002			529	154	02													
Rotenburg	31	231	10708	60030	32053	11400	56005	01114	60020	31151	00900	57808		10917	70020	29301	00900	57717	30710	60030	29051	00905	57604	-0001			534	221	02													
Lüneburg	30	244	10906	65020	33054	16300	57205	00910	75020	32001	00900	59708		00906	75020	30101	00900	56719	60907	62030	29951	00906	59503	-0001			527	03														
Lüchow	36	253	00706	60020	32755	00900	57207	00708	65020	31551	00900	59811		00710	65020	29950	00900	58716	50707	65030	29352	00902	59605	-0050			534	220	04													
Lingen	21	305	00911	62020	29252	00900	56200	00912	65020	28701	00900	58805		00615	65020	27101	00900	57716	00900	60020	26700	00900	58604	-0002			519	02														
Münster	64	313	00813	65020	29052	00900	57107	00712	70020	27950	00900	57810		00910	65020	26700	00900	57713	00708	60020	26351	00900	56503	-0001			520	258	04													
Osningbrück	95	317	00712	59020	29754	00900	57208	00914	70020	29252	00900	57707		00815	75020	27151	00900	58720	00915	70020	27152	00900	57300	-0051			527	192	02													
Gütersloh	70	320	00710	61020	28752	00900	58007	00916	63020	27850	00900	56709		00712	61020	26001	00900	56818	00709	58020	26551	00900	56305	-0001			525	177	04													
Salzflur	98	325	00712	60020	29754	00900	58105	10514	60030	29152	00901	59605		25	00913	60010	27800	00900	57813	00909	63020	27452	00900	57604	-0001			535	203	04												
Hannover-L.	52	338	10815	61030	31254	11400	57208	00815	63010	30451	00900	58708		00915	60020	28400	00900	59818	00807	61020	28351	00900	57502	-0000			538	212	02													
Braunschweig-V.	80	348	00910	60020	31255	00900	58208	00711	70020	30752	00900	58708		00909	70020	28451	00900	59718	10708	70030	28153	00904	58504	-0050			538	212	02													
Berlin-Dahlem	51	381	00510	20050	31754	00900	59204	00810	56050	30450	00900	60009		00612	60020	29401	00900	60612	10408	59020	29350	10904	57602	-0001			517	210	04													
Berlin-Tempelhof	48	384	00509	50050	32155	00900	59204	00612	61020	30351	00900	59710		00810	65020	29800	00900	59710	20606	58020	29251	10904	58606	-0000			514		03													
Disseldorf	36	400	00713	61010	26651	00900	56209	00714	61020	25602	00900	57807		00715	60010	23903	00900	55718	00614	57020	24101	00900	57302	-0003			505		01													
Bocholt	295	406	00711	62020	27551	00900	57101	00714	70020	26702	00900	57807		00717	54020	24003	00900	57618	00718	65020	25000	00900	57301	-0003	30	510	267	01														
Essen-Mitte	120	410	10619	58030	26352	10900	58208	10619	58020	25300	10900	58809		23-33	10618	65020	24001	00900	58611	00613	58020	24400	00900	57303	-0002	23-33	514	192	06													
Köln-Exelberg	849	427	41016	60012	44559	35201	61206	20912	62012	46155	00902	63204		28	10415	62020	45755	10900	60705	71215	30100	45157	764-	59602	-0054			565	258	08												
Kassel	158	438	10510	68020	28653	11500	59204	40507	68030	27951	45500	59704		10805	60030	26301	10900	57714	21203	58030	27052	15504	58304	-0001			509	262	03													
Göttingen	150	444	10708	65020	29353	10900	60204	30910	65020	28151	31500	58810		10909	60020	27000	11500	55711	00906	60020	27552	00900	57304	-0000			522	261	02													
Bronlage	607	452	10715	57027	30058	16300	62203	20718	58027	29957	25400	61703		10915	60012	27655	15500	60708	00606	58022	28457	00900	60500	-9755	29	557	249	09														
Aachen	202	501	10709	58030	24851	11500	59103	00712	59010	24001	00900	57809		00710	65020	22603	00900	57712	00706	65020	22701	00900	55701	-0001			206	516	136													
Nürnberg	611	510	10918	65020	25957	16300	61205	10913	70020	24954	00901	60501		00911	80020	23852	00900	54805	00913	70020	24404	00900	59203	-0052			546		07													
Bonn	61	512	21105	65020	25651	00901	57203	30607	70010	24302	00902	58011		00909	70020	22904	00900	57715	00907	65020	23502	00900	56305	-0004			503	225	91													
Koblenz	96	515	10711	70020	24752	11501	60202	10713	70020	23701	00901	58708		10613	68030	22703	55700	57610	00709	60020	23101	00900	58305	-0003</																		

