

26865

Veröffentlichungen des Königlich Preussischen Meteorologischen Instituts

Herausgegeben durch dessen Direktor

G. Hellmann

Nr. 239

Ergebnisse

der

Niederschlags-Beobachtungen

im Jahre 1909

Von

C. Kafsner

Mit einer Karte in Buntdruck und fünfzehn Karten im Text



Berlin 1911
Behrend & Co.


Preis 14 M



Inhaltsverzeichnis.

	Seite
Einleitung	V
1. Das Netz der Regenstationen im Jahre 1909	VI
2. Erläuterungen zum Inhalt der vorliegenden Veröffentlichung	VI
3. Niederschlagsverhältnisse im Jahre 1909 mit 15 Karten	VIII
I. Allgemeiner Verlauf	IX
II. Niederschlagsreichste und niederschlagsärmste Stationen	X
III. Besondere Witterungserscheinungen	XI
IV. Monatskarten der Niederschlagsverteilung	XV
Alphabetisches Verzeichnis der Regenstationen im Jahre 1909	XXI

Tabellen	1
I. Tägliche Niederschlagshöhe 1909 (Anordnung der Stationen nach Flußgebieten)	1
Zahl der Tage mit Niederschlag und Schnee im Jahre 1909	90
II. Monats- und Jahressummen, sowie größte Tagesmengen 1909 (Anordnung der Stationen nach Kreisen)	99
III. Große Niederschläge in kurzer Zeit 1909	138
IV. Ergebnisse der Aufzeichnungen selbstregistrierender Regenmesser 1909	140
1. Stündliche Niederschlagshöhen und Regendauer für Brocken, Bromberg, Erfurt, Kleve, Memel, Putbus, Schneekoppe, Von der Heydt Grube, Westerland	140
2. Monatliche Stundensummen des Regens, Zahl der Regentage, Gesamtregendauer im Monat für Berlin (Seestraße), Danzig, Flensburg, Flinsberg, Gumbinnen, Hildesheim, Königsberg i. Pr., Lennep, Lindenberg, Neu Gersdorf, Schivelbein, Schmiedeberg, Schwerin i. Meckl.	155
V. Wassergehalt der Schneedecke 1909	159
Berichtigungen	158
Karte: Verteilung der Niederschläge im Jahre 1909.	



Ergebnisse der Niederschlags-Beobachtungen im Jahre 1909.

Einleitung.

Der vorliegende Band schließt sich in der Anordnung des Tabellenmaterials seinen Vorgängern eng an; auch dem Inhalt nach blieben die meisten Abschnitte ungeändert. Neu sind hier aber die 12 Monatskarten der Verteilung der Niederschläge, die dem allmonatlich in der „Statistischen Korrespondenz“ erscheinenden „Norddeutschen Witterungsbericht“ entnommen sind. Neu ist ebenfalls die Schilderung besonders auffälliger Witterungserscheinungen des Berichtsjahres, die auch in Zukunft gegeben werden soll. Bisher mußte man sich nämlich meist darauf beschränken, gutes Beobachtungsmaterial zu sammeln und zu veröffentlichen; nachdem man nun aber im wesentlichen auf das Laufende gekommen ist, kann die Verarbeitung des Materials und die Untersuchung interessanter Witterungsvorkommnisse, wie Land- und Gewitterregen, Schneefälle, Glatteisauftreten, Trocken- und Nässeperioden usw., begonnen werden, um hierdurch die Unterlagen für spätere zusammenfassende Untersuchungen gleichartiger Witterungsvorgänge zu gewinnen.

Allgemein ist über Messung und Aufzeichnung der Niederschläge¹⁾ an den Regenstationen, deren Ergebnisse im vorliegenden Bande veröffentlicht sind, folgendes zu bemerken:

Zur Messung dient der Regenmesser System Hellmann Modell 1886, dessen Auffangfläche $\frac{1}{30}$ qm = 200 qcm beträgt; diese befindet sich meist in 0.9 bis 1.2 m Höhe über dem Erdboden — andernfalls ist die Höhe im Stationsverzeichnis hinter dem Stationsnamen angegeben. Nur an einigen hochgelegenen, schneereichen Stationen ist ein besonderer Gebirgsregenmesser nach Hellmann in Gebrauch, dessen 500 qcm große Auffangfläche 2 m über dem Erdboden steht.

Gemessen wird die Niederschlagshöhe (in Millimetern) um 7 Uhr früh nach mitteleuropäischer Einheitszeit und dem Messungstage zugeschrieben.

Ein alphabetisch geordnetes Verzeichnis der Stationen im Jahre 1909 folgt weiter unten; es enthält aber nur diejenigen 2779 Stationen, deren Beobachtungsergebnisse im vorliegenden Bande abgedruckt wurden. Es mußten nämlich die Beobachtungen von 26 Stationen von der Veröffentlichung ausgeschlossen werden, weil sie entweder Fehler des Instrumentes oder seiner Aufstellung oder der Messung erkennen ließen oder aber allzu lückenhaft und ungenau waren. Diese Stationen, deren Aufzeichnungen im Archiv des Kgl. Meteorologischen Instituts aufbewahrt bleiben, sind folgende:

Ostpreußen: Augken, Gutten; Brandenburg: Sonnewalde; Pommern: Rathsdammnitz, Stolp; Schlesien: Spahlitz; Sachsen: Friendt, Schkenditz, Stolberg am Harz; Hannover: Börger, Schwaförden; Westfalen: Kirchhörde, Küstelberg, Pütthof, Resse; Hessen-Nassau: Elmshausen, Vöhl; Rheinprovinz: Altenwald, Bitburg, Neunkirchen, Seesbach, Spabrücken, Tondorf; Hohenzollern: Langenenslingen; Anhalt: Wulfen; Schwarzburg-Rudolstadt: Frankenhausen.

Die Meereshöhe der Stationen findet man auf S. 100—137 bei den Monats- und Jahressummen.

Die Revision der Stationen erstreckte sich 1909 auf das nördliche Schleswig-Holstein, sowie auf den mittleren und südwestlichen Teil der Provinz Brandenburg.

¹⁾ Anleitung zur Messung und Aufzeichnung der Niederschläge. 7. Auflage. Berlin, Behrend & Co., 1908. Preis 70 Pf. (Für die einfachen Regenmessungen).

Anleitung zur Anstellung und Berechnung meteorologischer Beobachtungen. 2. Auflage. Zweiter Teil: Besondere Beobachtungen und Instrumente. Berlin, Behrend & Co., 1905. Preis 2 M. (Für registrierende Regenmesser, Gebirgsregenmesser und Bestimmung des Wassergehaltes der Schneedecke).

1. Das Netz der Regenstationen im Jahre 1909.

Die Zahl der im Jahre 1909 tätigen Regenstationen betrug 2614, so daß sie gegen das Vorjahr mit 2578 Stationen um 36 größer geworden ist. Rechnet man die Stationen II. und III. Ordnung hinzu, an denen gleichfalls Niederschlagsmessungen gemacht werden und die sich um 5 vermehrt haben, so sind es insgesamt 2805, gegen 2764 im Vorjahre. Ihre Verteilung auf die einzelnen Regierungsbezirke, Provinzen und Staaten ergibt folgende Übersicht:

Regierungsbezirke und Provinzen	Zahl der Regenstationen		Zahl der Stationen höherer Ordnung	Gesamt- zahl der Nieder- schlag messenden Stationen	Regierungsbezirke Provinzen und Staaten	Zahl der Regenstationen		Zahl der Stationen höherer Ordnung	Gesamt- zahl der Nieder- schlag messenden Stationen
	publiziert	nicht publiziert				publiziert	nicht publiziert		
Königsberg	78	1	4	83	Kassel	116	1	7	124
Gumbinnen	50	—	3	53	Wiesbaden	91	1	8	100
Allenstein	43	1	2	46	Hessen-Nassau	207	2	15	224
Ostpreußen	171	2	9	182	Coblenz	63	2	3	68
Danzig	61	—	3	64	Düsseldorf	68	—	5	73
Marienwerder	101	—	3	104	Cöln	41	—	3	44
Westpreußen	162	—	6	168	Trier	62	3	6	71
Potsdam (einschl. Berlin)	104	—	13	117	Aachen	30	1	2	33
Frankfurt	93	1	4	98	Rheinprovinz	264	6	19	289
Brandenburg	197	1	17	215	Hohenzollernsche Lande	20	1	2	23
Stettin	57	—	2	59	Königreich Preußen	2320	24	152	2496
Köslin	52	2	4	58	Großherzogtum Hessen	3	—	—	3
Stralsund	19	—	2	21	» Mecklenburg-Schwerin	28	—	7	35
Pommern	128	2	8	138	» Mecklenburg-Strelitz	9	—	1	10
Posen	67	—	5	72	» Sachsen	20	—	2	22
Bromberg	50	—	2	52	» Oldenburg	21	—	6	27
Posen	117	—	7	124	Herzogtum Braunschweig	45	—	3	48
Breslau	111	1	7	119	» Sachsen-Meiningen	30	—	2	32
Liegnitz	144	—	10	154	» Sachsen-Altenburg	9	—	1	10
Oppeln	87	—	7	94	» Sachsen-Koburg-Gotha	19	—	4	23
Schlesien	342	1	24	367	» Anhalt	23	1	7	31
Magdeburg	65	—	7	72	Fürstentum Schwarzburg-Sondershausen	9	—	1	10
Merseburg	79	2	4	85	» Schwarzburg-Rudolstadt	3	1	1	5
Erfurt	47	1	3	51	» Waldeck	11	—	1	12
Sachsen	191	3	14	208	» Reuß älterer Linie	4	—	1	5
Schleswig	108	—	11	119	» Reuß jüngerer Linie	10	—	—	10
Schleswig-Holstein	108	—	11	119	» Schaumburg-Lippe	4	—	—	4
Hannover	32	1	2	35	» Lippe	11	—	—	11
Hildesheim	67	—	3	70	Freie und Hansestadt Lübeck	6	—	1	7
Lüneburg	36	—	2	38	» » » Bremen	3	—	1	4
Stade	30	—	1	31	Nichtpreußische Staaten	268	2	39	309
Osnabrück	25	1	2	28	Gesamtzahl	2588	26	191	2805
Aurich	15	—	2	17					
Hannover	205	2	12	219					
Münster	45	1	1	47					
Minden	52	—	3	55					
Arnsberg	111	3	4	118					
Westfalen	208	4	8	220					

Am dichtesten ist das Stationsnetz am Riesengebirge, wo 1 Niederschlag messende Station im Kreise Hirschberg schon auf 9.6 und im Kreise Löwenberg auf 11.2 qkm kommt, am dünnsten in einzelnen Kreisen des östlichen flachen Hannovers mit rund 500 qkm für 1 Station. Die Dichte des Stationsnetzes ist stellenweise immer noch nicht groß genug, um auch die feineren Unterschiede in der Verteilung der Niederschlagsmengen, wie sie selbst das norddeutsche Flachland in zahlreichen Fällen darbietet, mit Sicherheit erkennen zu lassen. Es erweist sich deshalb die Einrichtung von weiteren Regenstationen im allgemeinen, sowie von kleineren Netzen zur Untersuchung von Spezialfragen als notwendig.

2. Erläuterungen zum Inhalt der vorliegenden Veröffentlichung.

I. Tägliche Niederschlagshöhe.

Dieser Abschnitt enthält die Resultate der einzelnen Niederschlagsmessungen von 431 Stationen, die unter Berücksichtigung hydrographischer Gesichtspunkte möglichst gleichmäßig über ganz Norddeutschland verteilt sind.

Die Stationen, unter denen sich außer Regenstationen auch solche der II. und III. Ordnung befinden, sind nach Flußgebieten und zwar von der Quelle zur Mündung hin hydrographisch geordnet. Gegenüber dem Vorjahre waren bei mehreren Stationen durch genauere Bestimmung der Flußzugehörigkeit, die infolge Erscheinens neuer Meßtischblätter ermöglicht wurde, einige Umstellungen nötig.

Ein der Niederschlagshöhe beigefügtes Sternchen (*) bedeutet, daß sie von Schnee oder von Schnee und Regen herrührt.

Die größte tägliche Niederschlagshöhe in jedem Monat ist halbfett gedruckt; o.o bedeutet, daß Niederschlag gefallen ist, aber nicht meßbar war.

In der letzten Spalte jedes Monats ist neben der Monatssumme der Niederschlagsmenge die Zahl der Tage mit (meßbarem) Niederschlag angegeben, beim Dezember außerdem noch die Zahl der Niederschlagstage und der Schneetage im ganzen Jahre.

II. Monats- und Jahressummen, sowie größte Tagesmengen.

Die nach administrativen Gesichtspunkten (Provinz, Regierungsbezirk, Kreis usw.) angeordnete Tabelle enthält von allen Stationen, deren Resultate brauchbar befunden wurden, die Monats- und Jahressummen des Niederschlages in ganzen Millimetern, sowie die größten Tagesmengen nebst dem Datum, an dem sie gemessen wurden. Im Regierungsbezirk Kassel (Provinz Hessen-Nassau) wurde die bisher nach dem „Gemeindelexikon für das Königreich Preußen“ befolgte teilweise alphabetische Anordnung der Kreise aufgegeben und dafür eine geographische gewählt, sodaß auch hier wie sonst überall die Niederschlagsmengen benachbarter Gegenden bei einander stehen. In jedem Verwaltungsbezirk sind die Stationen in alphabetischer Folge aufgeführt; liegt eine Station in einem Stadtkreis, der mit dem umgebenden Landkreis und mit der Station den gleichen Namen führt (vgl. z. B. Königberg i. Pr. S. 100), so ist nur ein Kreis genannt und diese Station als erste aufgeführt.

Bei denjenigen nichtpreußischen Staaten, deren Gebiet aus mehreren getrennten Landesteilen besteht, sind die Stationen nach diesen Landesteilen gesondert aufgeführt worden; kleine Exklaven wurden den nächstgelegenen größeren Bezirken zugeteilt.

Den Namen der Stationen sind in Klammern und *kursiver* Schrift die Flußgebiete, zu denen sie gehören, beigefügt; in der ersten Spalte finden sich außerdem noch Angaben über die Seehöhe.

Die größten und kleinsten Monatsmengen sind durch große und kleine halbfette Ziffern hervorgehoben, ebenso die größten Tagesmengen, wofern sie größer als 50 mm waren.

Waren einzelne Monatsmengen offenbar falsch oder fehlten sie ganz, so wurden sie nach Nachbarstationen (auf 5 mm abgerundet) ergänzt; solche Werte und die durch sie beeinflussten Jahressummen sind durch kursive Ziffern hervorgehoben. Monats- und Jahressummen, die zu hoch oder zu niedrig erschienen, aber nach Nachbarstationen nicht mit genügender Wahrscheinlichkeit verbessert werden konnten, wurden durch Anmerkungen besonders gekennzeichnet.

III. Große Niederschläge in kurzer Zeit.

Um die Regendichte oder die Intensität großer Niederschläge zu ermitteln, werden die Beobachter angehalten, bei starken Regenfällen (Gewitterregen, sogenannten Wolkenbrüchen usw.) die Messung gleich nach deren Aufhören vorzunehmen und das Messungsergebnis nebst der Dauer des Regenfalles besonders zu melden. Aus solchen Aufzeichnungen sind die Tabellen dieses Abschnittes zusammengestellt worden; außerdem sind aber auch die Angaben der registrierenden Regenmesser verwertet worden. Dabei sind wie bisher folgende 8 Gruppen gebildet worden: Niederschläge von 1—5, 6—15, 16—30, 31—45, 46—60 Minuten, 1—2, 2—3 Stunden, mehr als 3 Stunden Dauer. Nach dem Hellmannschen Grundsatz wird in den fünf ersten Gruppen nur auf die Minute, in den drei letzten aber auf die Stunde und auf die Minute als Zeiteinheiten reduziert. Innerhalb jeder Gruppe erfolgt die Anordnung nach steigender Dichte. Wählt man aus jeder der acht Gruppen die intensivsten Niederschläge aus, so findet man für die 19 Jahre 1891 bis 1909 folgende Werte:

Dauer	1891	1892	1893	1894	1895	1896	1897	1898	1899	1900	1901	1902	1903	1904	1905	1906	1907	1908	1909
1—5 Min.	3.90	1.32	1.40	2.60	4.60	2.52	1.60	2.92	4.30	2.44	4.17	2.83	3.64	2.04	3.10	3.50	5.20	6.70	2.95
6—15 »	2.13	1.37	2.36	2.09	4.97	4.78	2.63	3.27	2.54	2.83	2.23	2.47	2.75	2.68	3.08	2.40	2.35	2.61	3.26
16—30 »	2.09	1.00	1.27	1.98	1.71	2.46	2.26	2.71	2.20	2.61	2.00	1.70	2.21	2.23	2.00	2.30	2.50	2.35	1.04
31—45 »	1.07	0.90	0.82	1.09	1.15	1.84	2.29	1.59	1.51	1.42	1.33	1.41	1.35	1.87	1.19	1.37	1.61	1.97	0.82
46—60 »	1.06	0.73	0.69	0.96	0.94	1.16	1.18	1.20	1.13	1.03	0.87	0.78	1.14	1.35	1.30	1.51	0.85	1.31	0.98
1 ^h 1 ^m —2 Stdn.	0.55	0.91	0.80	0.80	1.07	1.34	0.86	0.77	0.88	0.78	0.85	1.05	0.87	1.05	1.04	1.40	0.87	0.77	0.90
2 ^h 1 ^m —3 »	0.52	0.46	0.40	0.53	0.75	0.59	0.50	0.45	0.52	0.57	0.58	0.36	0.43	0.35	0.63	0.52	0.48	0.49	0.35
3 ^h 1 ^m —4 »	0.29	0.25	0.30	0.37	0.68	0.61	0.22	0.39	0.39	0.26	0.42	0.68	0.63	0.29	0.32	0.26	0.34	0.29	0.56

Die Intensität des Niederschlages nimmt mit seiner Dauer fast regelmäßig ab, und es muß demnach irrthümliche Vorstellungen erwecken, wenn man ganz kurz dauernde Niederschläge auf die Stunde als Zeiteinheit umrechnet; man erhält ungewöhnlich hohe Werte, welche in Wirklichkeit nie beobachtet werden. Bisweilen kommen allerdings Ausnahmen von der Regel vor, namentlich in der ersten Gruppe (1—5 Min.), in welcher die Zahl der Fälle häufig zu klein ist, um einen zuverlässigen Wert zu liefern.

IV. Ergebnisse der Aufzeichnungen selbstregistrierender Regenmesser.

Von 9 Stationen in alphabetischer Folge werden die stündlichen Regenmengen und die tägliche Regendauer in Stunden ausführlich abgedruckt, wobei die Stationen so ausgewählt sind, daß sie mit den an andern Stellen veröffentlichten Registrierungen (z. B. in Potsdam, Bremen usw.) einen tieferen Einblick in die norddeutschen Niederschlagsverhältnisse gewähren. Tage ohne Niederschläge sind ausgespart worden. An allen 9 Orten wurden die Aufzeichnungen an Hellmann-Fueßschen Pluviographen gewonnen. In Kleve und Putbus wurde die Uhr der Registrierapparate nach mitteleuropäischer Einheitszeit, sonst aber nach Ortszeit eingestellt.

Stundenmengen von mehr als 10 mm wurden durch fetten Druck hervorgehoben, desgleichen die größte Stundensumme jedes Monats.

Bei denjenigen Frühjahrs- und Herbstmonaten, in denen der Apparat nicht von Beginn an oder nicht bis zum Schluß tätig war, ist dem Monatsnamen die Zeit seiner Tätigkeit beigelegt. Dem letzten Monat jeder Station folgen unter „Sommer“ die Summen aller vorangehenden Stundensummen.

Von den übrigen Stationen werden nur die monatlichen Stundensummen des Regens, die Zahl der Regentage, und die Gesamtregendauer in jedem Monat gegeben. Zugrunde liegen die Aufzeichnungen von Hellmann-Fueßschen Pluviographen; nur in Königsberg i. Pr. ist ein Sprung-Fueßscher elektrisch-registrierender Regenmesser tätig. Die Uhr der Instrumente wurde in Danzig, Flinsberg, Lennep, Lindenberg, Neu Gersdorf, Schivelbein und Schmiedeberg nach mitteleuropäischer Einheitszeit, sonst aber nach Ortszeit eingestellt.

V. Wassergehalt der Schneedecke.

Während sich einige Angaben über die Höhe der Schneedecke in den später erscheinenden „Ergebnissen der Beobachtungen an den Stationen II. und III. Ordnung“ finden, enthält dieser Abschnitt für 22 Stationen den Wassergehalt oder den spezifischen Wasserwert des Schnees, d. h. den Gehalt von 1 cm Schneedecke an Wasser, ausgedrückt in Millimetern Schmelzwasserhöhe.

Die Beobachter sind angewiesen, so lange eine Schneedecke vorhanden ist, jeden fünften Tag diesen Wassergehalt zu ermitteln; doch wird an der Mehrzahl der Stationen diese Bestimmung freiwillig in kürzeren Zwischenräumen ausgeführt. War am Messungstage die alte Schneedecke verschwunden und hatte sich eine neue gebildet, so ist dem Datum ein Sternchen (*) beigelegt.

3. Niederschlagsverhältnisse im Jahre 1909.

(Hierzu 16 Karten der Verteilung der Niederschläge).

Wie bereits in der Einleitung erwähnt ist, wird in diesem Abschnitt die Darstellung der Niederschlagsverhältnisse zum ersten Male durch zwölf Monatskarten ergänzt, die auf Grund der Angaben von rund 630 Stationen entworfen sind und möglichst alle charakteristischen Besonderheiten in der Verteilung der Niederschläge erkennen lassen. Zu beachten ist dabei, daß nach mancherlei Versuchen erst vom August ab eine einheitliche Abstufung der Niederschlagsmengen in den Karten erfolgte, nämlich von 0—25 mm (in besonderen Fällen von 0—10 und 11—25), 26—50, 51—75, 76—100, 101—150, 151—200 und über 200 mm. Demgemäß sind als Grenzlinien der einzelnen Stufen die Isohyeten (Linien gleicher Niederschlagsmenge) von 25 (bisweilen noch von 10), 50, 75, 100, 150 und 200 mm gezogen worden.

Außer diesen Monatskarten wurde aus den in größerem Maßstabe gezeichneten Provinzkarten, auf denen die Isohyeten von 100 zu 100 mm gezogen waren, durch Verkleinerung die dem Bande angehängte Karte der Verteilung der Niederschläge im Jahre 1909 gewonnen. Da dieselbe Skala der Schraffen und Farbenabtönung wie in den Jahren 1893 bis 1908 beibehalten ist, kann man die Karten aller dieser 17 Jahre unmittelbar miteinander vergleichen.

Zur weiteren Veranschaulichung der Niederschlagsverteilung soll die Tabelle mit der Gegenüberstellung der niederschlagsreichsten und der niederschlagsärmsten Stationen, sowie der größten Tagesmengen im Jahre 1909 für die einzelnen preußischen Provinzen und die dem Beobachtungsnetz des Kgl. Meteorologischen Instituts angegliederten norddeutschen Staaten auf S. X dienen.

I. Allgemeiner Verlauf.

Der Januar war — wie das vorangegangene Vierteljahr¹⁾ — ein unternormaler Monat, in dem bei meist herrschendem Frostwetter in der ersten Hälfte (bis zum 17.) überall geringe Schneefälle eintraten, während die zweite Hälfte bis auf die zwei letzten Tage trocken war. Lediglich das Riesengebirge und das östliche Oberschlesien hatte einen geringen Überschuß, während im übrigen Ostdeutschland vielfach nur die Hälfte der normalen Menge gefallen ist.

Im Gegensatz dazu war der noch kältere Februar fast überall viel zu naß. Nicht bloß fielen die Niederschläge häufig, sondern es gingen auch in den Tagen vom 3. bis 5. außerordentliche Schnee- und Regenmengen hernieder, die im Westen Hochwasser und Überschwemmungen verursachten (siehe nachstehenden Sonderbericht). Nur in einzelnen Teilen der Küstenprovinzen und westlich vom Rhein war es etwas zu trocken.

Der kühle und trübe März brachte im Osten und Norden meist reichliche Niederschläge, besonders in Mittelschlesien, Posen und auf Rügen, während sie in Niederschlesien, dann nördlich und südlich vom Harz, sowie am Mittelrhein bis zu 50% hinter den normalen Werten zurückblieben. Auch in diesem Monat fiel recht oft Schnee, namentlich zu Anfang und um die Mitte.

Ebenso wurden noch im April zu Anfang und um die Mitte des Monats Schneefälle beobachtet, die westlich der Weser in Regen übergingen und merkbare Mengen Wasser brachten. Im allgemeinen war es erheblich zu naß und nur in Hinterpommern, im mittleren Posen sowie in einzelnen Teilen der Provinz Sachsen ein wenig zu trocken.

Der Mai wies dagegen, mit Ausnahme größerer Teile von Schlesien und Vorpommern, allenthalben nach Menge und Häufigkeit zu geringe Niederschläge auf. In Posen und dem südlichen Westpreußen fielen nur 10—25% der normalen Menge. Wenn trotzdem die Weichsel zeitweise Hochwasser hatte, so war das auf die großen und häufigen Regengüsse in Oberschlesien und Galizien zurückzuführen, die auch in der Oder wiederholt sehr starke Anschwellungen verursachten; im obersten Odergebiet fielen an 6—7 Tagen je mehr als 10 mm.

Auch der Juni blieb im größten Teil des Landes hinter dem vieljährigen Durchschnitt zurück, obwohl es fast an der Hälfte aller Tage regnete und es viel Gewitter gab. Die größten Mengen wurden am 7. und 12. und am Rhein am 30. gemessen: in Küschmalz (Kr. Grottkau) 91,0 mm am 7., in Mecklenburg am 12. mehrfach 50 mm. Etwas zu naß hatte es Masuren, Hinterpommern, die Altmark, Priegnitz, Mecklenburg, Oberschlesien und der Niederrhein.

Der recht kühle Juli war auch sehr regnerisch — hatte er doch 16—23 Niederschlagstage — und fast überall zu naß. Besonders die Umgebung des Riesengebirges und das mittlere Posen erhielten in den ersten zwei Tagen (siehe nachstehenden Sonderbericht), Weser und Rhein um den 7. sehr große Regenmengen: Ovelgönne in Oldenburg 96,0 mm. Bei dem Gewitter am 11. in der Provinz Posen fielen in Grätz 73, in Posen 75 und in Moschin 81 mm; hier betrug die Monatssumme das Dreifache der normalen. Das Gebiet zwischen Spree und Werra war ganz wenig zu trocken.

Der August brachte wieder weniger Niederschläge, sowohl nach Menge wie nach Häufigkeit. Etwas zu naß war das westlichste Ostpreußen und ein schmaler Streifen von Berlin bis zum Niederrhein, sonst aber blieben die Mengen meist bis zur Hälfte, in Hinterpommern bis zu zwei Dritteln hinter dem vieljährigen Durchschnitt zurück.

In dem gewöhnlich trockenen September trat westlich der Linie Stettin-Görlitz eine starke Zunahme der Niederschläge ein, namentlich in Thüringen und im Wesergebiet, wo fast überall mehr als das Doppelte, in Erfurt sogar nahezu das Vierfache der Normalmenge fiel. Besonders große Mengen wurden am 12. in Thüringen (in Bernterode [Kreis Worbis] 73,4 mm), sowie am 19. und 20. im Weser- und Rheingebiet gemessen (siehe nachstehenden Sonderbericht). Dagegen war der Osten viel zu trocken und zwar in Masuren und im östlichen Oberschlesien um 60—70%.

Auch der warme Oktober zeigte in der Verteilung der Niederschläge große Gegensätze: große Trockenheit im Osten (siehe nachstehenden Sonderbericht) und Nässe im Westen, besonders im Rheinland. Allgemein war das erste Monatsdrittel regnerisch, der Rest aber nur im Westen.

Im Gegensatz dazu zeigte der November gerade im Rheinland Trockenheit, sonst aber einen großen Überschuß an Niederschlägen; ausgedehnte Gebiete hatten das Doppelte der Normalmenge zu verzeichnen. Ursache hierzu waren namentlich die starken Regen- und Schneefälle um den 12., besonders im Westen, und vor allem am 16. und 17. November²⁾, wo viel Zerstörungen angerichtet wurden.

Gleich dem November war auch der Dezember ein außerordentlich nasser Monat, vornehmlich an der Küste, wo der Überschuß vielfach 100% erreichte. Meist fiel der Niederschlag an mehr als der Hälfte aller Tage und zwar vorzugsweise als Schnee.

Das Jahr 1909 wies in der Verteilung der Niederschläge nach der Gesamtsumme große Gegensätze auf. Zu trocken war Ost- und Westpreußen, das nördliche Posen, fast ganz Pommern, Brandenburg, Mecklenburg und das nördliche Sachsen, ferner Hessen-Nassau und die Rheinprovinz. In der Lausitz und auf der pommerschen Seenplatte fehlten sogar ein Viertel an der normalen Menge. Das übrige Gebiet hatte es zu naß, besonders die schlesischen und thüringischen Gebirge, das mittlere und untere Wesergebiet und Dithmarschen, wo der Überschuß 10—20% betrug. Die Zahl der Tage mit Niederschlag war im allgemeinen etwas geringer, als nach vieljährigem Durchschnitt zu erwarten war. Charakteristisch für das Jahr 1909 war auch, daß zwar stellenweise große Regenmengen herniedergingen, selten aber besonders starke von kurzer Dauer.

Die Schneedecke war zu Beginn des Jahres nur im östlichen Flachlande vorhanden und auch da nur in ganz dünner Lage; die Gebirge wiesen gleichfalls nur eine ganz geringe Schneeschicht auf. Um den 10. Januar erstreckte sie sich vorübergehend über den größten Teil Norddeutschlands, schmolz aber meist bald wieder. Im Februar aber dehnte sie sich mehrfach über das ganze Land aus und erreichte stellenweise 10 cm Mächtigkeit; doch hielt sie sich den Monat hindurch nur im Osten, wo sie 10—20 cm, in Ostpreußen zeitweise bis zu 30 cm hoch war. Noch schneereicher wurden die ersten zwei Drittel des März; um den 8. betrug die Schneedecke in nahezu ganz Norddeutschland mindestens 10 cm, in größeren Gebieten Ost- und Westpreußens, Pommerns, Mecklenburgs und auf dem Fläming sogar mehr als 25 cm, während die höheren Gebirgslagen 50—100, die Sudeten bis 140 cm hoch bedeckt waren. Gegen Ende März wurde alles Flachland schneefrei. Auf den Gebirgen lag aber noch bis in

¹⁾ O. Kiewel, Die Trockenperiode des Jahres 1908 in Norddeutschland. Bericht über die Tätigkeit des Kgl. Preuß. Meteorologischen Instituts im Jahre 1908, S. 91—96. Mit 1 Karte.

²⁾ C. Kaßner, Der große Schneefall am 16. und 17. November 1909. Bericht über die Tätigkeit des Kgl. Preuß. Meteorologischen Instituts im Jahre 1909, S. 124—133. Mit 4 Karten.

II. Niederschlagsreichste und niederschlagsärmste Stationen im Jahre 1909.

Provinz oder Staat	Größte Jahresmenge*)			Kleinste Jahresmenge*)			Größte Tagesmenge			
	Station	Seehöhe	Betrag	Station	Seehöhe	Betrag	Station	Seehöhe	Betrag	Datum
Königreich Preußen		m	mm		m	mm		m	mm	
Ostpreußen	Lichtenau (Kr. Braunsberg)	110	723	Neidenburg (Kr. Neidenburg)	173	368	Ebene Hirschfeld (Kr. Pr. Holland)	33	77.5	14. Sept.
Westpreußen	Trunz (Kr. Elbing)	173	682	Althausen (Kr. Culm)	80	352	Putzig (Kr. Putzig)	10	49.0	8. Juli
Brandenburg	Nedlitz (Kr. Osthavelland)	33	748	Schwiebus (Kr. Zülpich-Schwiebus)	82	401	Sommerfeld (Kr. Krossen)	70	55.7	28. Aug.
Pommern	Samens (Kr. Rügen)	10	755	Balster (Kr. Dramburg)	98	418	Wusterwitz (Kr. Dramburg)	125	62.2	23. Juni
Posen	Schildberg (Kr. Schildberg)	200	687	Janocin (Kr. Strelno)	86	337	Tuczno (Kr. Hohensalza)	85	136.7	2. Juli
Schlesien	Schneegrubenbaude (Kr. Hirschberg)	1490	1587	Petersdorf (Kr. Löwenberg)	275	465	Schneegrubenbaude (Kr. Hirschberg)	1490	219.7	2. Juli
Sachsen	Brocken (Kr. Wernigerode)	1140	1827	Ober Rößlingen (Mansfelder Seekreis)	94	362	Sachsa (Kr. Gratzsch-Hohenstein)	330	86.2	3. Febr.
Schleswig-Holstein	Kongsmark auf Röm (Kr. Tondern)	5	945	Heiligenhafen (Kr. Oldenburg)	5	534	Neustadt i. Holst. (Kr. Oldenburg)	10	59.3	29. Juli
Hannover	Schluf (Kr. Zellerfeld)	580	1924	Lüchow (Kr. Lüchow)	17	512	Sieber (Kr. Zellerfeld)	340	128.7	4. Febr.
Westfalen	Winterberg (Kr. Brilon)	667	1549	Lenningens (Kr. Hamm)	70	619	Züschon (Kr. Brilon)	514	95.2	4. Febr.
Hessen-Nassau	Neukirch (Oberwesterwald-Kreis)	618	1266	Borken (Kr. Homberg)	270	458	Salzburg (Kr. Westerburg)	612	83.4	4. Febr.
Rheinprovinz	Lennepe (Kr. Lennepe)	340	1500	Langenlonsheim (Kr. Kreuznach)	110	399	Solingen (Kr. Solingen)	191	106.5	5. Febr.
Hohenzollernsche Lande	Achberg (Oberamt Sigmaringen)	527	1290	Weilheim (Oberamt Hechingen)	504	701	Steinhilben (Kr. Gammeringen)	800	53.1	14. April
Nichtpreussische Staaten										
Mecklenburg-Schwerin	Goldberg	50	739	Kirchdorf auf Poel	4	478	Goldberg	50	51.9	12. Juni
Mecklenburg-Strelitz	Feldberg	90	619	Göhren	120	517	Mirow	59	36.7	12. Juni
Sachsen-Weimar-Eisenach	Gabelbach	760	1193	Allstedt	135	513	Frankenheim a./Rhön	754	74.3	5. Febr.
Oldenburg	Birkenfeld	394	1011	Haffkrug	5	672	Ovelgönne	1	96.0	8. Juli
Braunschweig	Wieda II	320	1333	Wolfenbüttel	82	562	Wieda II	320	126.5	4. Febr.
Sachsen-Meiningen	Hämmern	570	1511	Streuendorf	310	579	Igelsieb	830	97.7	5. Febr.
Sachsen-Altenburg	Ronneburg	280	723	Altenburg	230	524	Roda	225	75.3	12. Sept.
Sachsen-Koburg-Gotha	Schmücke	907	1561	Herbeleben	157	567	Schmücke	907	97.8	4. Febr.
Anhalt	Viktorshöhe	582	813	Warmdorf	92	476	Viktorshöhe	582	55.0	17. Nov.
Schwarzburg-Sondershausen	Gehren	480	962	Bendeleben	188	443	Ebeleben	245	75.0	12. Sept.
Schwarzburg-Rudolstadt	Neuhaus am Rennstein	800	1102	Blankenburg in Thüringen	226	573	Könitz	320	36.0	17. Nov.
Waldeck	Usseln	580	1147	Wildungen	300	482	Usseln	580	65.8	4. Febr.
Reuß älterer Linie	Pohlitz	377	686	Fraureuth	315	565	Bernsgrün	450	36.0	5. Febr.
Reuß jüngerer Linie	Rodacherbrunn	698	1067	Gera	188	630	Greiz	284	36.0	10. Aug.
Schaumburg-Lippe	Bükeburg	67	856	Wilhelmstein	38	748	Schleiz	430	80.5	25. Sept.
Lippe	Hartröhren	182	1102	Wendlinghausen	160	791	Wendthöhe	188	68.2	3. Aug.
Lübeck	Nusse	35	751	Lübeck [Wasserbauplatz]	3	579	Veldrom	350	71.0	20. Sept.
Bremen	Bremen [Bürgerpark]	3	832	Borgfeld	3	748	Malkendorf	20	33.2	29. Juli
							Kattenturm	6	66.6	20. Sept.

*) Nur Orte mit vollständigen und einwandfreien Jahresmengen sind berücksichtigt.

den Mai hinein eine allmählich abnehmende Schneedecke. — Dort bildete sie sich auch im Herbst zuerst wieder und zwar infolge des sehr warmen Oktobers erst zu Anfang November. Dann aber brachten die Tage um den 12. und vom 16. an für die östlichen und südlichen Landesteile außerordentlich große Schneemassen, die bei 30—40 cm Mächtigkeit nur langsam schmolzen. Im milden Dezember war dann das Flachland, abgesehen von Ostpreußen, andauernd schneefrei, und auch die Gebirge wiesen keine allzu hohe Schneedecke auf.

III. Besondere Witterungserscheinungen.

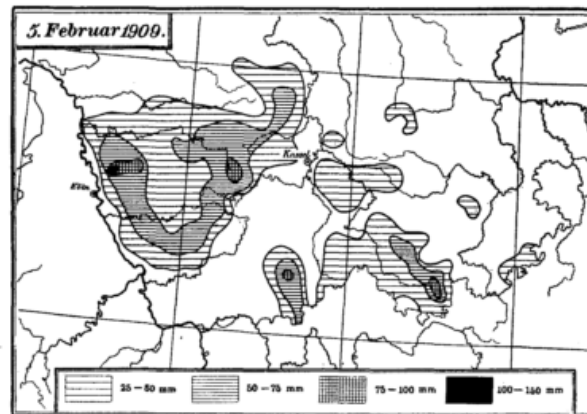
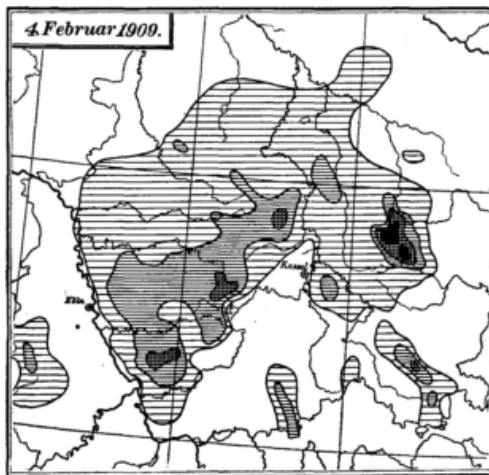
Allgemein bemerkenswert ist, daß an allen 430 Stationen, deren Beobachtungen ausführlich veröffentlicht werden, gleichzeitig nur an einem einzigen Tage, nämlich an dem nachstehend erwähnten 4. Februar, Niederschlag gemessen wurde; danach kann man annehmen, daß es am 3. Februar und in der Nacht zum 4. in ganz Norddeutschland geregnet oder geschneit hat. Außerdem waren Tage mit sehr verbreitetem Niederschlag, an denen höchstens 12 Stationen keinen Niederschlag messen konnten, die folgenden: 14. April, 10. und 31. Juli, 13. November, 3. und 12. Dezember. Das Gegenstück bilden einerseits die Tage, an denen alle Stationen ganz ohne Niederschlag waren, nämlich der 22. Mai und 1. Juni, anderseits die Tage, an denen höchstens 12 Stationen Niederschlag maßen, nämlich der 24. bis 28. Januar, 6., 7. und 9. April, 7. und 21. Mai, 2. Juni und der 7. bis 9. August. Tage, an denen keine Station mehr als 0,5 mm maß, waren der 23., 24., 26. und 27. Januar, 7. April, 8. Mai und 7. August.

Die Tage mit weit verbreiteten Niederschlägen gehörten somit vorzugsweise der kühleren, die mit allgemeinerer Trockenheit der wärmeren Jahreshälfte an.

Die Regen- und Schneefälle in Westdeutschland zu Anfang Februar 1909.

Westdeutschland wurde um den 4. Februar von einer schweren Hochwasserkatastrophe betroffen, bei der mehrere Menschen umkamen, zahlreiches Vieh ertrank und an Land- und Eisenbahnwegebauten so schwere Zerstörungen angerichtet wurden, daß wochenlang wichtige Verkehrsstrecken gesperrt waren und sehr große Kosten für Wiederherstellung aufgewendet werden mußten.

Nachdem bei mäßigem Frost seit Ende Januar reichliche Schneemassen gefallen waren, die in den Bergen stellenweise meterhoch den Boden bedeckten, zog am 3. Februar im Norden ein Tiefdruckgebiet mit einer Teildepression über Nordsee und Skagerrak ostwärts vorüber und brachte bei lebhaften Südwestwinden außerordentliche Regenmengen. Auch am 4. änderte sich die Wetterlage wenigstens für Westdeutschland sehr wenig. Zwar wanderte jene Teildepression nach den russischen Ostseeprovinzen, aber die Hauptdepression lag doch noch im Norden. Nur insofern trat eine Änderung ein, als der Wind mehr nach Westen drehte. Deshalb regnete es auch noch in der Nacht zum 4. und am 4. selbst sehr stark weiter. Daß der Regen so außerordentlich ergiebig war, ist vor allem darauf zurückzuführen, daß der feuchte Wind von dem Ozean herkam, wo die Luft bis zu 10° wärmer war als in Westdeutschland und daher fast dreimal soviel Wasserdampf aufnahm, als sie bei der Temperatur in Westdeutschland zu enthalten vermochte. Die drei erwähnten Umstände: Frost, Schnee und Regen wirkten nun in verheerender Weise zusammen, denn infolge des Frostes war der Boden gefroren, sodaß nichts einsickern konnte, der reichlich lagernde Schnee wurde durch den Regen geschmolzen und vergrößerte die von den Hängen herabstürzenden Wassermassen, die alle Hindernisse, wie Straßen- und Eisenbahndämme, Brücken und Häuser fortrissen und schließlich auch wertvollen Boden von Äckern und Weingärten wegschwemmten. Vielfach trat Hochwasser ein, aber doch nicht so hoch, als man es nach den Regengüssen erwarten mußte, weil infolge des trocknen Winters die Flüsse und Ströme viel zu wenig Wasser führten und deshalb große Massen aufnehmen konnten, bis sie ufervoll wurden.



Wie die hier wiedergegebenen Karten zeigen, fielen am 3. und 4. außerordentliche Mengen. Den Höchstwert erreichte unter den Messungen am 4. früh Sieber an der Südseite des Oberharzes mit 129 mm, ähnlich das nahegelegene Wieda mit 127 mm und Walkenried mit 121 mm. Der Thüringerwald brachte es an der Schmücke auf 98 mm, Winterberg am Astenberge im Sauerland auf 95 mm und der Westerwald auf 80—83 mm. Während aber am 5. früh am Harz nur noch geringere Mengen gemessen werden konnten, wurden von den andern Gegenden nochmals starke Niederschläge, stellenweise sogar noch mehr als am Vortage gemeldet:

Ort	Gegend	4.	5.	Zusammen
Sieber	Harz	129 mm	30 mm	159 mm
Schmücke	Thüringerwald	98 »	69 »	167 »
Usseln	Waldeck	66 »	58 »	124 »
Winterberg	Astenberg	95 »	89 »	184 »
Brunskappel	Briloner Höhen	78 »	71 »	149 »
Solingen	Bergische Höhen	81 »	107 »	188 »

An manchen Orten sind vor- und nachher noch bemerkenswerte Mengen gemessen worden, so in Solingen im Laufe des 5. noch 20 mm, sodaß dort in 3 Tagen 208 mm fielen!

Die Regenfälle in Schlesien und Posen zu Anfang Juli 1909.

Ende Juni lag ein ausgedehntes Tiefdruckgebiet über Rußland, Österreich-Ungarn und der Balkanhalbinsel; in ihm bildete sich am 1. eine Teildepression aus, die Ungarn, Oberschlesien und Südpolen bedeckte. Da hierbei Nord- und Nordostwinde wehten, die am Riesengebirge zum Aufsteigen gezwungen wurden, kam es dort zu sehr starken Niederschlägen. Im ganzen Iser- und Riesengebirge fielen am 1. Juli bis in die Nacht hinein mindestens 100 mm. Es wurden gemessen:

Ort	1. Juli	2. Juli	3. Juli	Zusammen
Flinsberg	13 mm	86 mm	23 mm	122 mm
Kemnitzberg	10 »	135 »	25 »	170 »
Agnietendorf	10 »	89 »	18 »	117 »
Hain	9 »	94 »	21 »	124 »
Krummhübel	4 »	102 »	15 »	121 »
Forstbauden	14 »	132 »	18 »	164 »
Wolfshau	23 »	122 »	6 »	151 »
Wang	12 »	130 »	22 »	164 »
Schneekoppe	10 »	192 »	23 »	225 »
Schneegrubenbaude	11 »	220 »	43 »	274 »
Neue Schlesische Baude	15 »	107 »	18 »	140 »

Obwohl so ungeheure Wassermengen herniedergingen, die den vorhergehenden Regenfluten vom 30. Juli 1897 — Schneekoppe 239 mm — sehr nahe kamen, haben sie diesmal kaum Schaden angerichtet. Die Ursache ist einerseits darin zu suchen, daß es diesmal im Gegensatz zu 1897 vorher sehr wenig geregnet hatte und deshalb der Erdboden und die Flußbetten viel Wasser aufnehmen konnten, andererseits darin, daß diesmal schon die besonders auf Grund der schlimmen Erfahrungen von 1897 hergestellten Staubecken ihren Nutzen erweisen konnten.

Außer diesen Regengüssen im Gebirge selbst erhielt auch das Flachland weithin große Mengen, nämlich mindestens 25 mm wurden am 2. Juli früh fast in ganz Mittel- und Niederschlesien, in der Niederlausitz, sowie im südlichen und mittleren Posen gemessen, mehr als 50 mm in dem Winkel zwischen Weida und Oder (Daube 65 mm, Mittel-Mühlatschütz 70 mm), an der unteren Bartsch (Reinberg 55, Guhrau 56, Kittlau 77 mm) und am Glatzer Schneeberg (Martinsberg 70 mm).

Hatten diese Regenfälle im wesentlichen den Charakter eines Landregens, der viele Stunden hindurch dauerte — auf der Schneekoppe fielen 169 mm in 16½ Stunden — so wurden doch stellenweise dabei auch Gewitter beobachtet. Ein ausgesprochener Gewitterregen war der ungemein ergiebige Wolkenbruch zu Tuczno im Kreise Hohen-salza. Hier fielen am 1. Juli von 1—5^p, also in nur 4 Stunden 134 mm, in jeder Stunde mithin 33.5 mm; von 1—2½^p fielen nicht weniger als 81 mm, d. h. 54 mm in einer Stunde! Dieser Fall bestätigt wieder die von Hellmann zuerst erkannte Tatsache, daß »außergewöhnlich große Regenmengen zwar gelegentlich überall vorkommen können, aber in Trockengebieten häufiger und excessiver auftreten als in feuchten«, denn das obere Netzegebiet, in dem Tuczno liegt, gehört zu den trockensten Gegenden Preußens mit nur etwa 450 mm normaler Jahressumme (180 mm unter dem Durchschnitt für ganz Norddeutschland). Nimmt man für Tuczno etwa 460 mm als Normalmenge für das ganze Jahr an, so ging also allein in den 4 Stunden ein Drittel davon hernieder. Dieser Wolkenbruch war wie die früheren auf ein ganz kleines Gebiet beschränkt; schon die Nachbarstationen hatten kaum 50 mm.

Der Landregen am 19. September 1909 in Nordwestdeutschland.

Am Sonnabend, den 18. September, lag über Mitteleuropa ein Tiefdruckgebiet mit einer Teildepression über dem mittleren norddeutschen Küstenstrich. Diese Teildepression vertiefte sich im Laufe des 18. bis zum 19. früh und veranlaßte in Nord-westdeutschland vom Morgen des 19. an Niederschläge, die tagsüber anhielten und zu einem ausgesprochenen Landregen wurden. Waren sie vormittags noch schwach, so nahm, nach den Bremer Registrierungen, ihre Stärke von 4^p an zu, als der Kern der Teildepression nachmittags nach der Provinz Hannover vorrückte und sich nach der Elb- und Wesermündung verlagerte; gegen Morgen am 20. zog die Teildepression nordwärts nach Jütland ab. Da gleichzeitig hoher Luftdruck über Großbritannien und westlich davon lag, wehten, wie auch der Bremer Anemograph angibt, am 19. andauernd West- bis Nordwestwinde, die vom Ozean viel Wasserdampf herbeiführten. Um 9^p des 19. lag der tiefste Luftdruck nach einer genaueren für diese Zeit entworfenen Karte



über der Elbmündung. In der Gegend von Bremen und südlich davon drängten sich die Isobaren am dichtesten, und hier, also in ganz flachem Lande, ist auch der stärkste Regen mit über 70 mm gefallen. Es melden als Messung am 20. früh: Achim 70 mm, Verden an der Allermündung und Heiligenrode 72 mm, Elsfleth 76 mm und Melchiorshausen (12 km südlich von Bremen) gar 91 mm! Aber auch sonst sind große Mengen gefallen, wie die beistehende Karte dartut, denn allein das Gebiet mit mindestens 60 mm war 140 km lang und 70 km breit, dasjenige mit mindestens 50 mm aber erstreckte sich von der Nordseeküste bis an das Quellgebiet der Ruhr.

Die Trockenperiode im Oktober 1909 in Ostdeutschland.

Nachdem der Oktober bis zum 10. recht regnerisch verlaufen war, trat nachher eine auffallende Scheidung der Witterung in Ost- und Westdeutschland ein, indem letzteres auch weiterhin regnerisch (der Gesamtmenge nach freilich auch unternormal) blieb, da hier tiefer Luftdruck im Norden bis Westen maßgebend war. Ostdeutschland dagegen stand andauernd unter dem Einfluß hohen Druckes über Rußland; außerdem zogen mehrfach kleinere Hochdruckgebiete von Spanien über die Alpen und vereinigten sich mit dem über Rußland. Demzufolge herrschte in Ostdeutschland meist heiteres, sonniges Wetter, das nur ganz vorübergehend durch einige mäßige Regenfälle, namentlich um den 26. in Oberschlesien, unterbrochen wurde.


Um einen Überblick über die vom 11. Oktober bis 2. November, dem Endpunkt der Trockenperiode, gefallen Regenmengen zu gewinnen, wurde ihre Summe in eine Karte eingetragen. Dabei ergab sich, daß in dieser Zeit nur westlich der Linie Swinemünde-Havelberg-Sangerhausen-Schleiz, im östlichen Masuren und in Oberschlesien etwas mehr als 10 mm gefallen sind. Diesen nasserer Gebieten sind sehr schmale Streifen mit 5—10 mm vorgelagert; auch die ost- und westpreußische Küste, das binnländische östliche Hinterpommern, der mittelschlesische Landrücken und einzelne kleine Bezirke im Eulen- und Riesengebirge hatten wenig mehr als 5 mm.

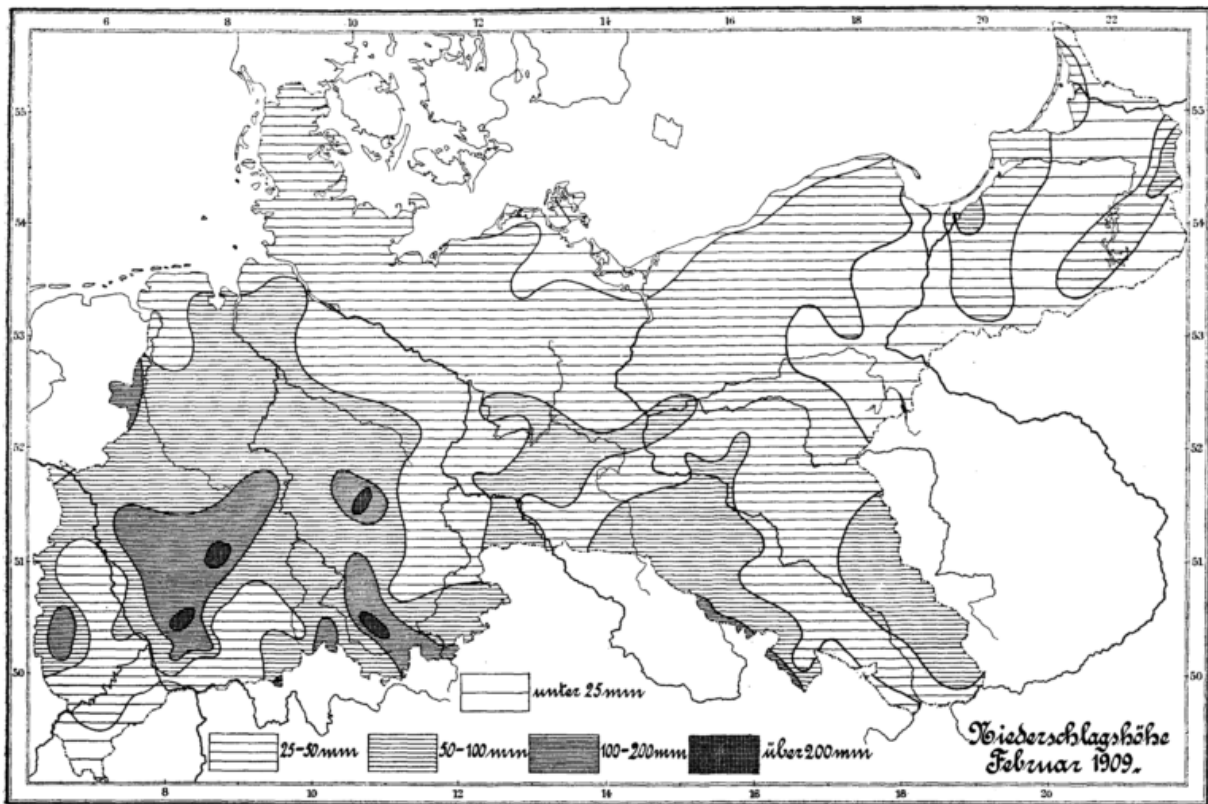
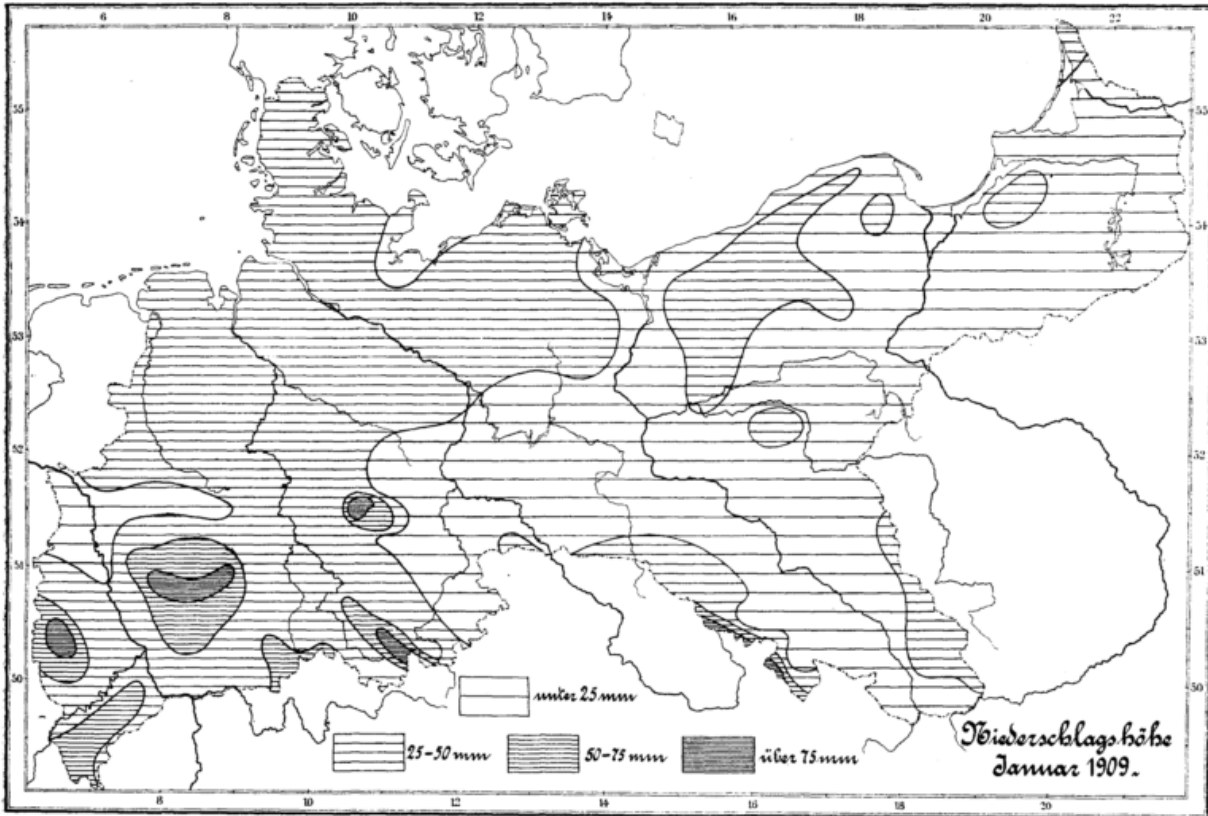
Das ganze übrige Norddeutschland erhielt noch nicht 5 mm, meist sogar kaum 2 mm. Unter 1 mm hatten folgende Gebiete: die ostpreußische Seenplatte, das östliche Kulmerland, das obere Netzegebiet, die pommersche Seenplatte und das westliche Hinterpommern, ferner das ganze Gebiet zwischen Warthe, Spree, Lausitzer-, Iser- und Riesengebirge und Katzbach, endlich noch das obere Weistritz- und Lobegebiet. An einer ganzen Reihe von Orten in diesen Gegenden ist sogar überhaupt kein Regen gefallen. Bemerkenswert ist, daß, abgesehen von der Schneekoppe mit 10.6 mm, das ganze Riesengebirge bis zum Kamm kaum 2 mm Regen erhielt.

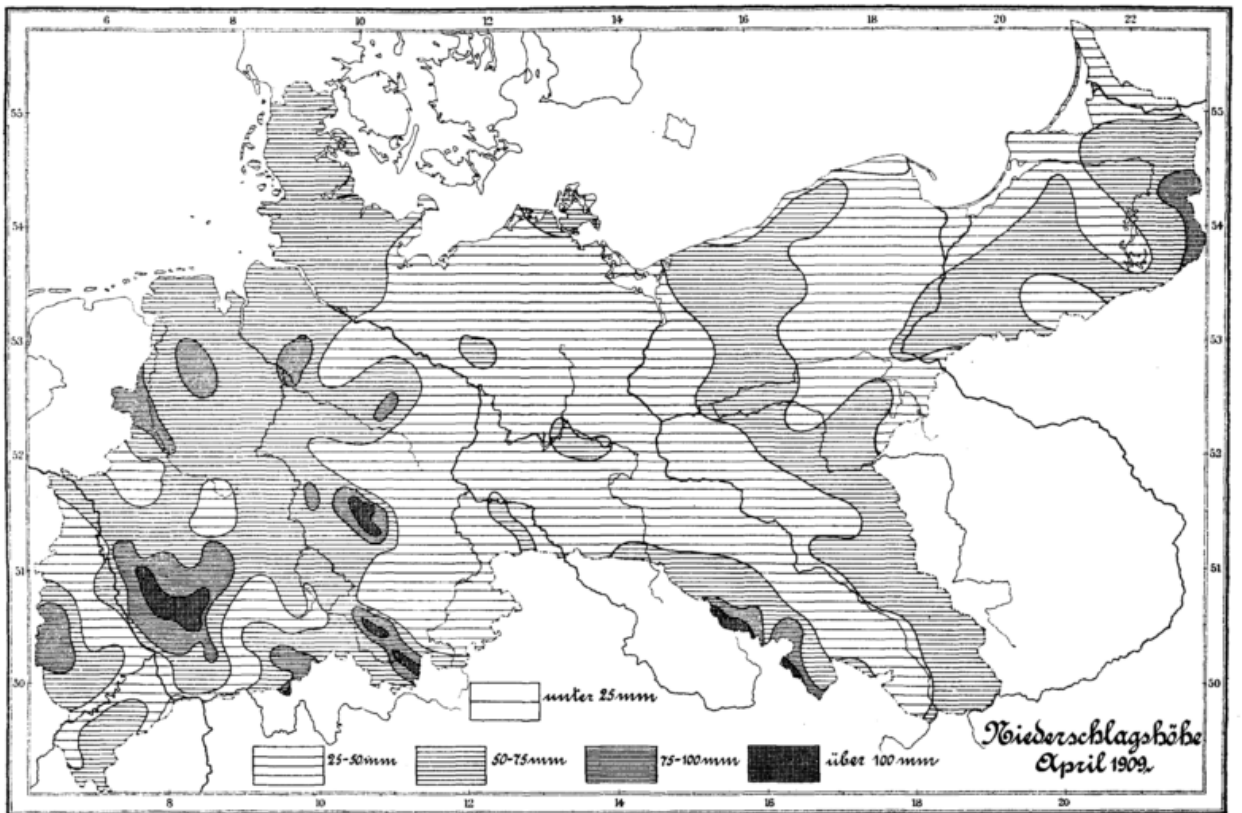
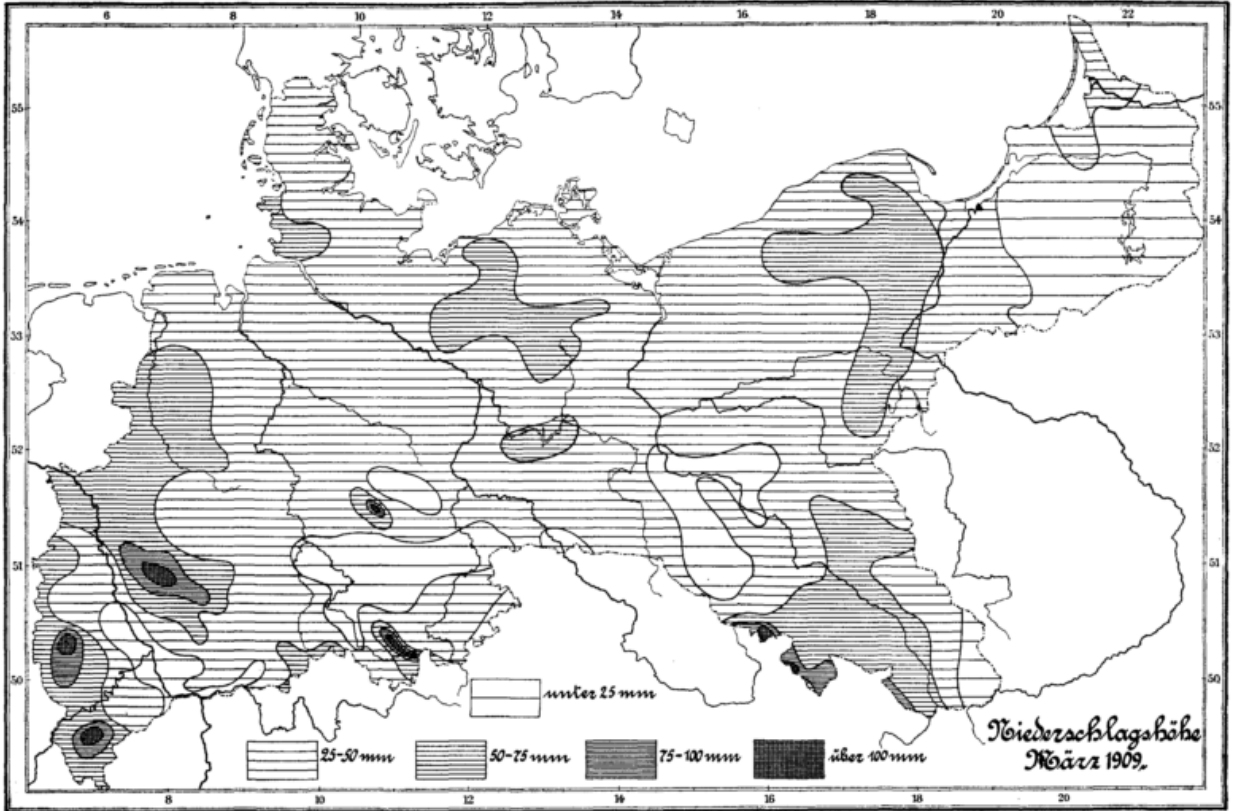
Diese große Trockenheit erstreckte sich in derselben Zeit, wenn auch nicht so lange anhaltend, über Rußland, Österreich-Ungarn und über den größten Teil Italiens.

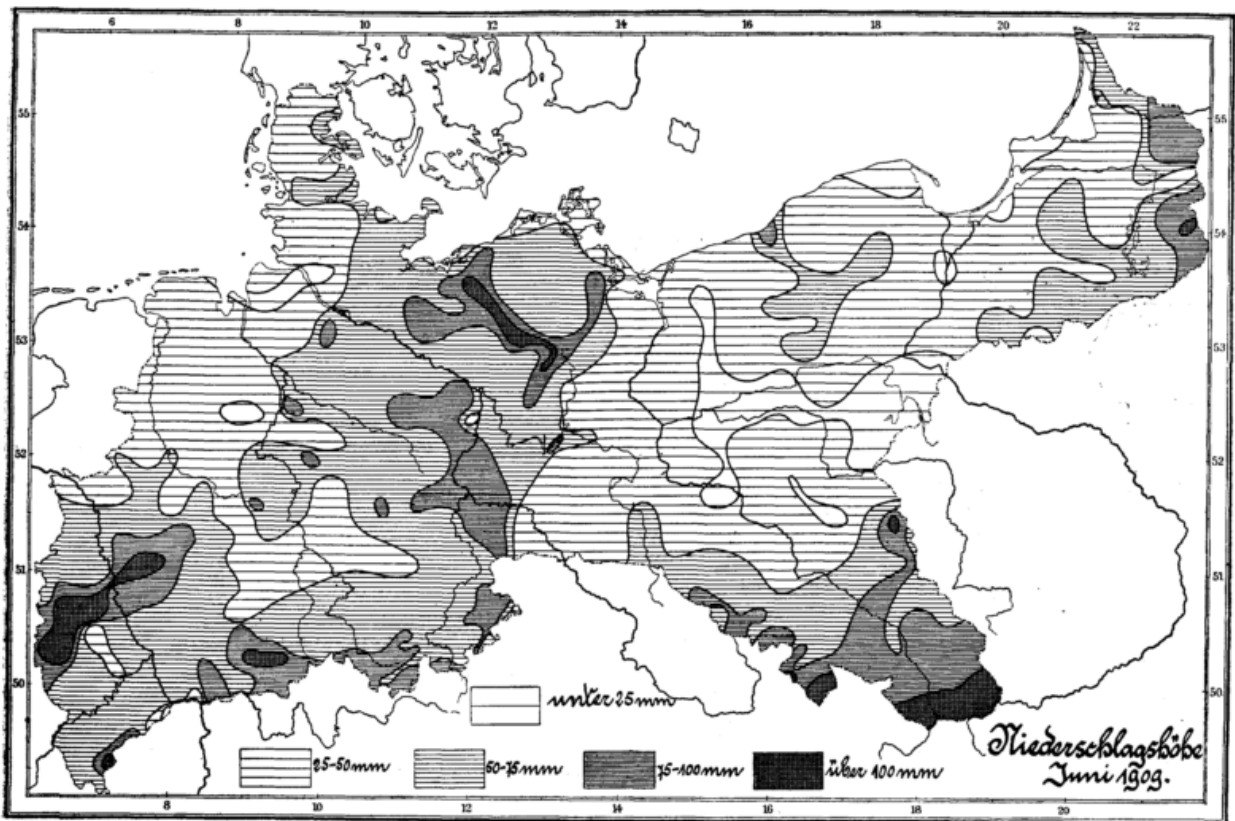
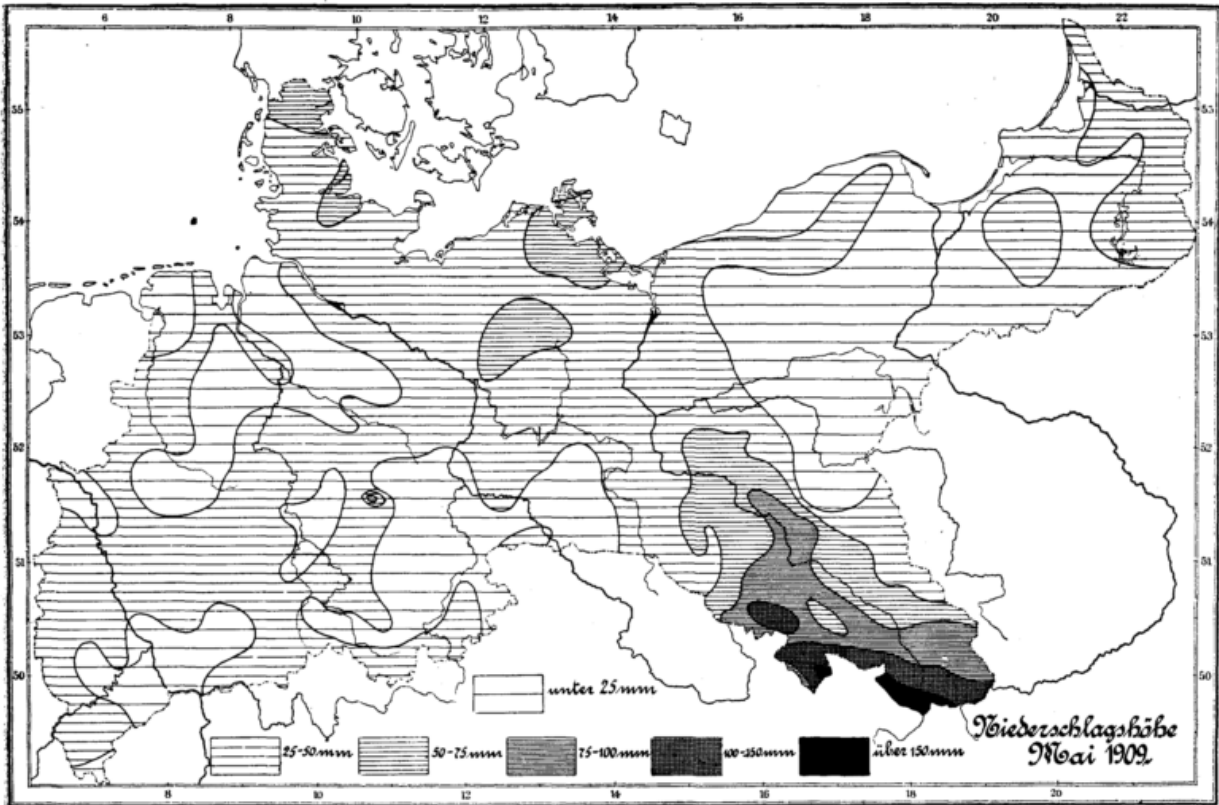
An der Aufarbeitung und Drucklegung des im vorliegenden Bande enthaltenen Beobachtungsmaterials beteiligten sich die Herren Prof. Kiewel, Dr. Henze, Dr. König, ferner die Herren Sekretäre Hesse und Ebert, Bureauassistent Piper und Kapitän a. D. de Werth.

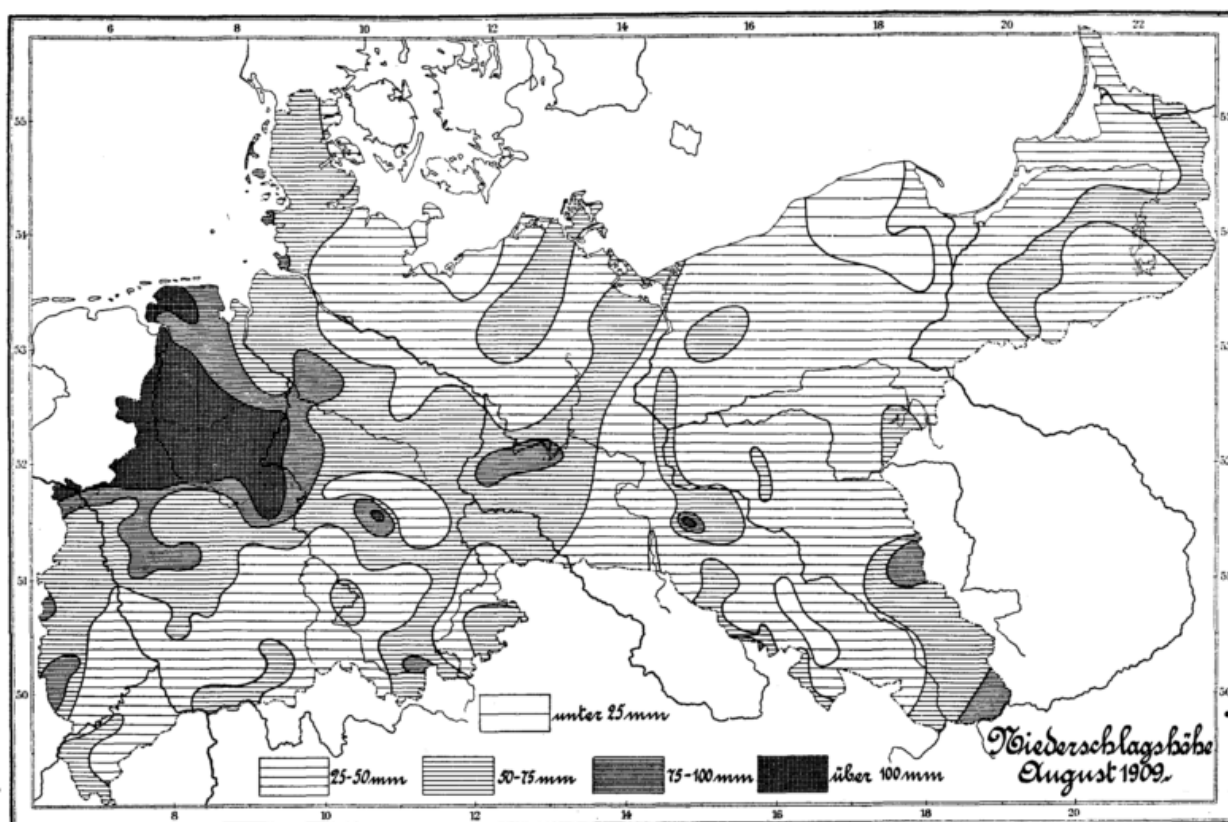
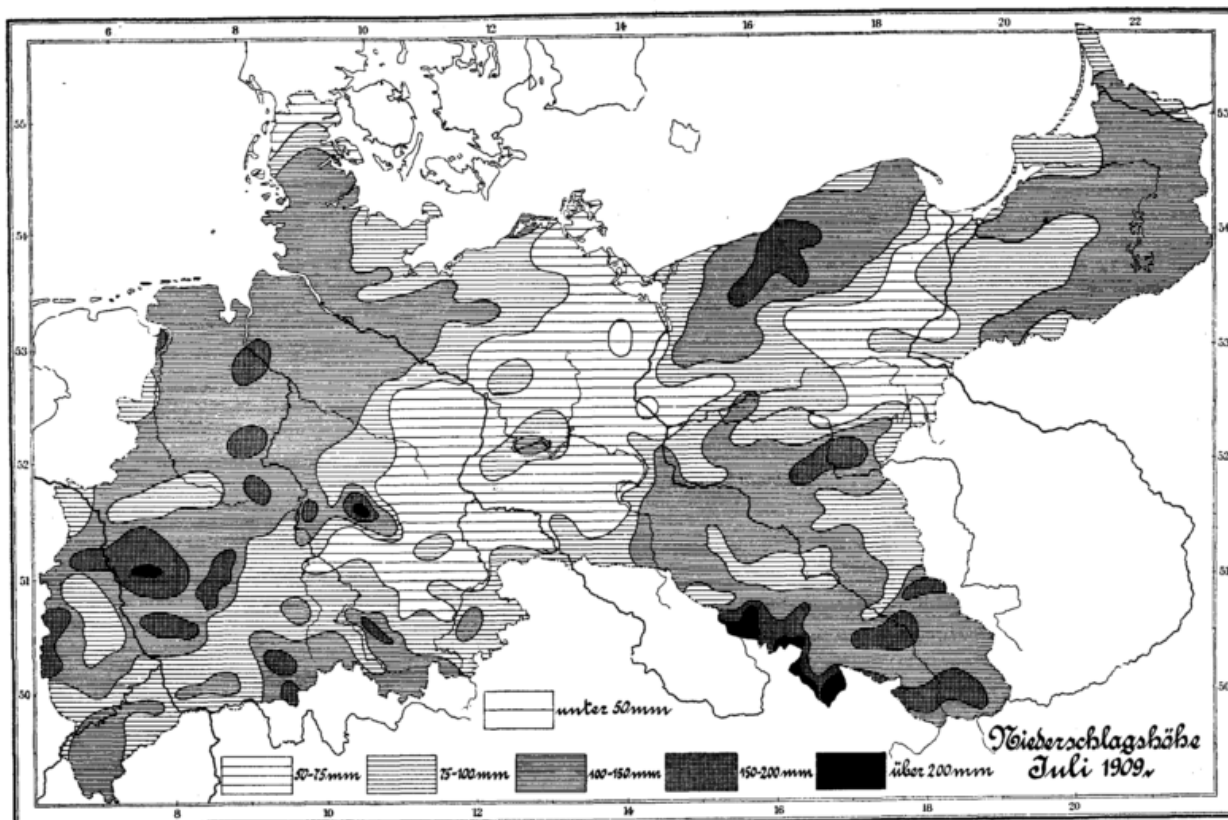
Zu der vom Verfasser geschriebenen Einleitung lieferte Herr Hesse tabellarische Unterlagen. Der erste Abschnitt „Tägliche Niederschlagshöhen“ wurde vom Verfasser und Herrn Dr. König, der zweite „Monats- und Jahressummen“ von dem Verfasser und den Herren Prof. Kiewel und Dr. Henze kritisch bearbeitet. Die „großen Niederschläge in kurzer Zeit“ stellte Herr Dr. König zusammen, der auch die Auswertung der Aufzeichnungen selbstregistrierender Regenmesser besorgte. Die Tabelle über den „Wassergehalt der Schneedecke“ wurde von Herrn Dr. Henze aufgestellt. Den Entwurf der Isohyetenkarten für die einzelnen Monate und das Jahr führte meist Herr Prof. Kiewel aus.

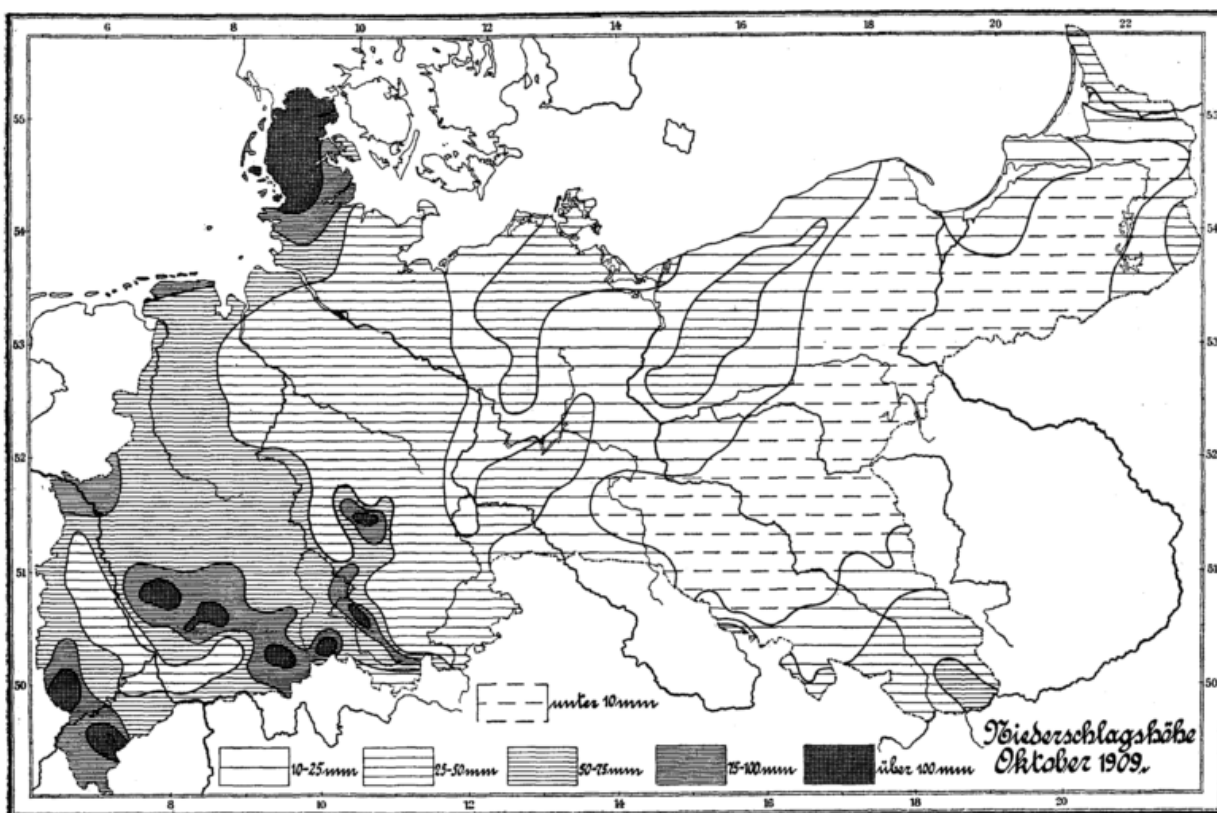
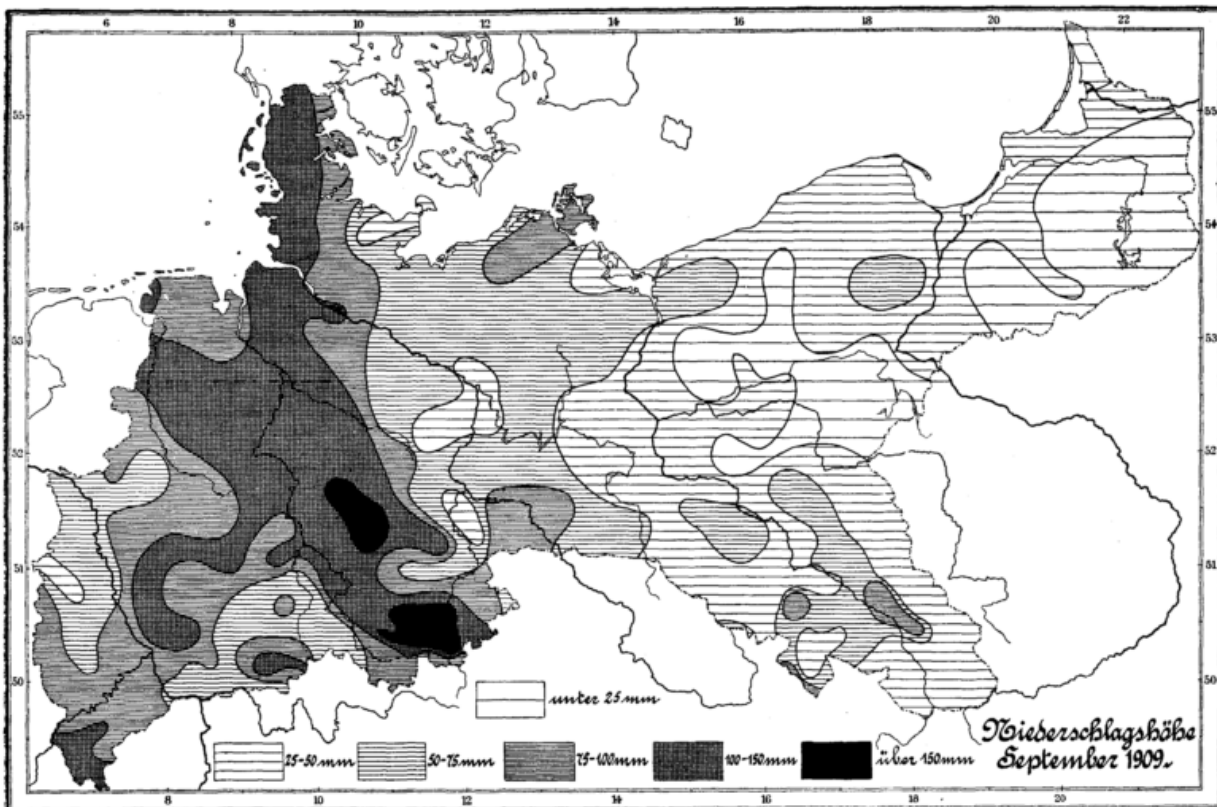


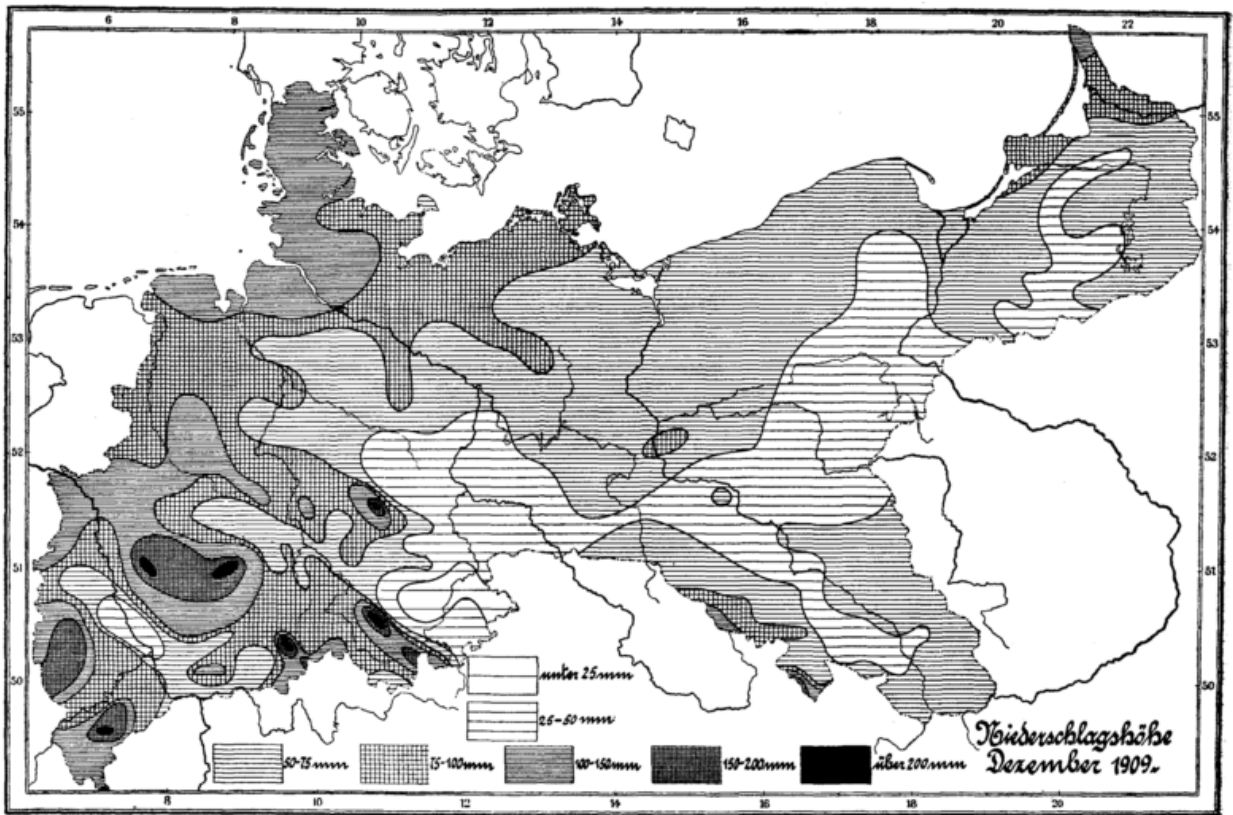
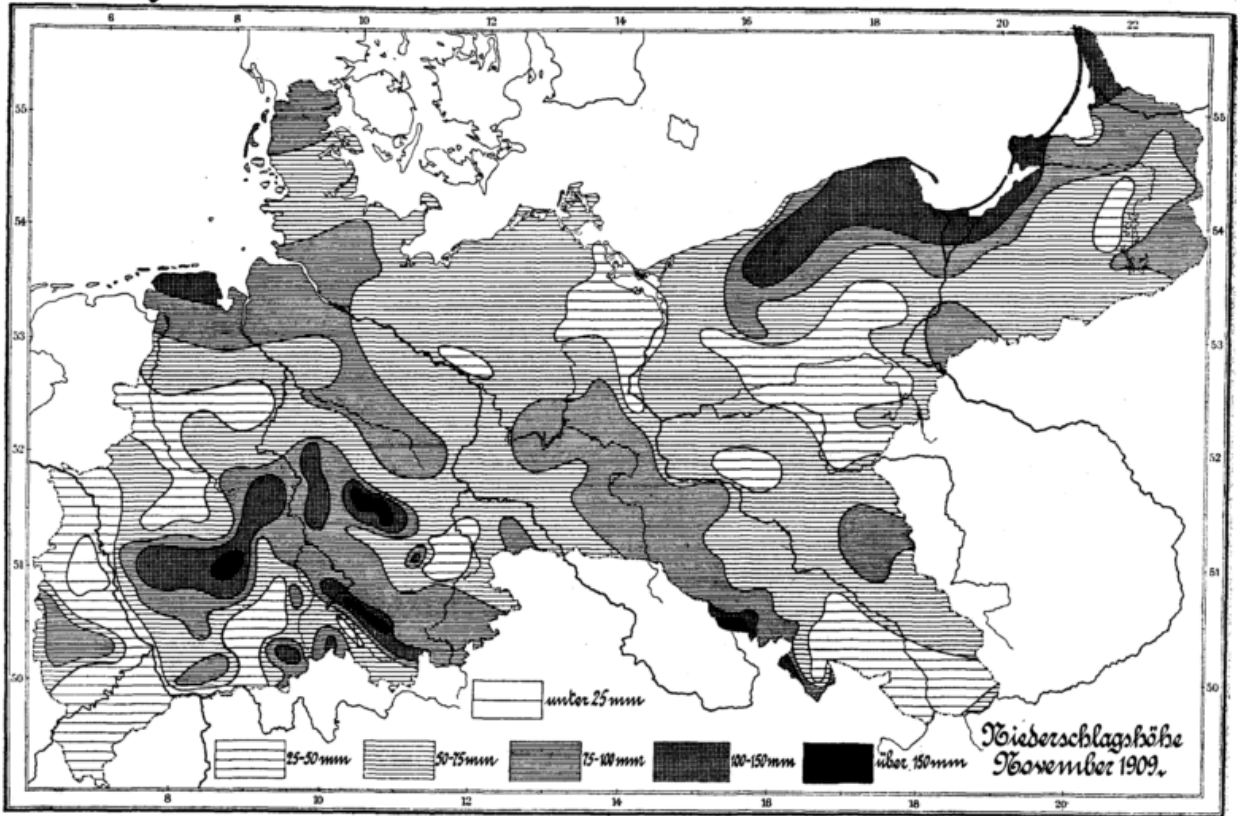












Verzeichnis der Regenstationen im Jahre 1909.

Stationen	Seite	Stat. des Inst. seit	Beobachter	Stationen	Seite	Stat. des Inst. seit	Beobachter
Aachen*	132	47+	Meteorol. Observator. (Prof. Dr. Polia)	Annahütte (2.5)	107	93	Direktion d. Glasfabrik H. Heye
Abbenrode (1.5)	116	07	Ges. z. Förd. d. Wasserwirtsch. i. Harz	Annarode	117	02	Kgl. Förster Nicolai
Absheringken	101	06	Rechnungsführer J. Boettcher	Anspach	128	92	Hauptlehrer Becker
Achberg	132	95	Kommunalarzt Allgayer	Apenrade	118	88	Dr. Labion
Achim	122	91	Ökonom Lührs	Arenberg	129	98	Lehrer Klein
Acht	129	03	Lehrer Heinrichs	Arendsee	115	90+	Dir. d. landw. Winterschule Caspaul
Adelheidsthal	104	95	Kgl. Förster Dall	Argenau (1.5)	110	90	Rektor Seydlitz
Adelnau	110	98	Schlachthaus-Inspektor Boek	Arneburg*	116	90	Rentier Brandstaeter
Adenau	129	92+	Hauptlehrer Hoersch	Arnoldsdorf	115	04	Kurhausbesitzer Dittmann
Adenstedt	120	08	Pastor Wentz	Arnsberg*	124	53+	Gymnas.-Professor a. D. Henze
Adorf	136	99	Pfarrer Münch	Arnsdorf	113	87+	Lehrer u. Kantor Prescher
Agnesdorf	117	02	Stellvertr. Amtsvorsteher Krug	Arnsfelde	104	98	Gutsbesitzer Specht
Agnetendorf	113	05	Steuerheber Schmidt [Oldenkott	Arnstadt	136	91	Stadtgärtner Reinhardt
Ahaus	123	93	Konrektor Strack, Tabakfabrikant	Arrild	118	08	Hofbesitzer Schmidt-Holländer
Ahlten	121	84	Strommeister-Anwärter Awolin, Kgl.	Artern	117	90	Lehrer Thierbach
Ahlten	121	91	Lehrer Korthöber [Stromstr. Zech	Artlenburg	121	90	Kgl. Strommeister Kirchberg
Ahrensberg [Forsthaus] (1.5)	121	07	Ges. z. Förd. d. Wasserwirtsch. i. Harz	Asbach (Hessen-Nassau)	126	98	Pfarrer Hoppe
Ahrensböck	134	03	Buchdruckereibesitzer H. Hormann	Asbach (Rheinland)	129	94	Wege- u. Banaufseher Schmitz
Ahrweiler	129	02	Prov.-Wein- u. Obstbauschule	Aschersleben	116	97	Hospital-Inspektor Schade
Aken	116	90	Lehrer E. Schmidt	Aspenstedt	116	98	Amtsvorsteher Gerlach
Alf [Forsthaus]	129	92	Förster Enkirch	Astrawischken (1.5)	100	93	Kgl. Forstmeister Schrage
Alfeld*	120	91	Seminaroberlehrer Oppermann	Atteln	124	03	Uhrmacher Rüdiger
Allenstein*	102	92	Kreisbaumeister Just	Attendorf	125	91	Lehrer Teigler
Allrode	135	87	Hzgl. Förster Ziegler	Aue	125	01	Lehrer Schenkel
Allstedt	133	04	Direktion der Zuckerfabrik	Augstumalmoor	101	01	Kgl. Spezialkommission i. Heydekrug
Alraft	136	07	Kgl. Talsperrenbauamt in Hemfurth	Augustenhof	110	06	Lehrer Neuhaus
Alsdorf	131	92	Lehrer Steffes	Avelerberg	131	02	Förster u. Weinbergsvogt Raesch
Alsenhof	104	01	Gutsbesitzer Manegold	Aweyden* (1.3)	101	86+	Rektor Worm
Alt Astenberg*	124	87	Lehrer Isenberg	Badbergen	122	91+	Apotheker Frantz, Pastor Gerlach
Alt Berun	115	87*	Bürgermeister Kruppa	Badresch	133	87	Frau Amtsrat Johanna Nauck
Altdamm	107	01	Rittmeister a. D. Pohl	Bärenklau*	105	95	Kgl. Remonte-Depot-Insp. Eckhardt
Alte Fähre	112	87	Kgl. Strommeister Gruppe	Bärenthal*	132	92	Lehrer Rösch
Altena*	125	97	Elementarlehrer Stallmann	Bärenwalde	104	09	Lehrer Priebe
Altenahr* (1.8)	129	00	Hauptlehrer Hilger	Bärnersgrund (1.5)	111	95	Revierförster Wagner
Altenau	121	98	Kgl. Förster Hoffmeister, dgl. Brauns	Bärwalde i. Pomm.*	108	90	Lehrer Buchholz
Altenberge*	123	96	Hauptlehrer Demming	Bäslack (1.3)	100	93	Pfarrer Sterz
Altenbruch	122	95	Lehrer Bülter	Bagband	122	06	Kaufmann L. Staal [Luther
Altenburg	135	99	Leiter d. Sternwarte Krüger	Bahn	107	90	Ziegeleibesitzer Kube, Gärtnerpeibes.
Altengronau	127	06	Lehrer Döring	Bahrenborstel	120	01	Lehrer Nühning
Altenhof	104	93	Kgl. Förster Linke	Bahrendorf (1.5)	116	87	Wagemeister Bense
Altenkirchen (Rügen)	109	90	Stellmachermeister Thun	Balga	100	98	Schloßwärter Prengel
Altenkirchen (Rheinland)	129	87+	Rentier Julius Luyken	Balkhausen*	131	95	Hauptlehrer Rosaner
Altfließ	103	02	Kgl. Förster Glinski	Ballenstedt	136	99	Stadtgärtner Schwannecke
Alt Garz	133	88	Organist Zülck	Ballethen (1.4)	101	02	Besitzer Gerschwinat
Althaldensleben	116	90	Bildhauer Richter	Ballupönen	101	86	Gutsbesitzer Wittig
Alt Hartmannsdorf	105	93	Kgl. Wasserbauwart Kresse	Balster	108	06	Kgl. Förster Toboll
Althausen	103	08	Administrator Helpape	Baltersbacherhof	132	01	Gutsbesitzer Pfing
Alt Jaer	113	92	Direktion der Zuckerfabrik	Balve	124	01	Lehrer Röhren
Alt Kattenau (1.3)	101	92	Lehrer Fuehrer	Bankau	102	89	Lehrer Meyer
Alt Kemnitz*	113	87	Pastor Hirche	Bansen (1.5)	102	05	Rittergutsbesitzer Kosmack
Alt Krakow [Oberförsterei]	108	93	Kgl. Oberförster Rehefeld	Baranow	110	90	Chausseeaufseher Sokolowski
Alt Landsberg	105	97	Amtssekretär Steffin	Barenburg	120	02	Lehrer Rosenblatt
Alt Neudöbern [Bahnhof]	107	90	Bahnhofsverwalter Schmidt	Bargtebeide	119	91	Altenteiler Stahmer
Altona*	119	97	Direktor Tretau	Barmen* (1.4)	130	95	Ingenieur u. Patentanwalt Korte
Alt Röhrsdorf [früher Röhrs-	113	87	Kantor Wiedermann	Barsenicken (1.3)	100	88	Rittergutsbesitzer Kretschmann
Altstadt* (1.5) [dorf]	102	83	Lehrer Mruck	Baruth	105	02	Rendant Schmoll
Altwarp	107	06	Schiffskapitän a. D. Dowig	Bassenheim	128	00	Rentmeister Neß
Alt Widzim	109	90	Kreiswegemeister Thieß	Bassum	120	91	Kaufmann Klußmann
Altwigshagen	107	92	Oberleutnant v. Borcke	Battenberg	127	92	Kaufmann Marburg
Alt Wustrow	106	91	Lehrer Schödel	Battin	104	02	Pastor Soyeaux
Altzauche	107	85	Lehrer Schulz	Bauerwitz	115	87+	Kaufmann u. Ratmann Himmel
Amalienwalde (1.3)	100	88	Frl. Magda Müller	Baumholder	132	97	Lehrer Diehl
Amrumer Leuchtturm	119	93	Kgl. Leuchfeuer-Oberwärter Wietzke	Baumkrug	101	86	Gutsbesitzer Schaack
Andernach	129	97	Hauptlehrer Meid	Beberbeck	125	91	Lehrer Riehl
Angerburg* (1.3)	101	86	Seminarlehrer Holzlöhner	Beckum*	123	91	Sparkassenrendant Illigens
Angermünde	104	99	Lehrer Hübner	Bederkesa [Schleuse]	122	93	Kgl. Schleusenwärter Riekiefs
Angermund	130	06	Hauptlehrer Lieblang	Beelitz	105	98	Krankenw. Büttner, dgl. Behrendt
Angern	116	06	Lehrer Bischoff	Beerberg	114	87	Fabrikbesitzer Plaetschke
Anklam*	107	90	Rentier Klawieter	Beesen a./Elster	117	00	Baumschulenbesitzer Huber
Annaburg	116	01	Rentier Klötzer, Lehrer Heintze	Beeskow	105	01	Königl. Baurat Scherler

Die Namen der auf S. 2—97 ausführlich abgedruckten Stationen sind mit einem * versehen. * bedeutet längere Unterbrechung der Reihe. Die Seehöhe findet man auf S. 100—137. Die Höhe des Regenmessers steht bei dem Stationsnamen in () nur, wenn sie größer als 1.2 m ist.

Beetzendorf—Breithardt

Stationen	Seite	Stat. des Inst. seit	Beobachter	Stationen	Seite	Stat. des Inst. seit	Beobachter
Beetzendorf	115	'90	Gärtner Weber	Bingen	132	'92	Pfarrmeßner Schneider
Behle	110	09	Besitzer F. Kühn	Binnenwalde	101	01	Kgl. Forstaufseher Franz
Behringen	121	01	Lehrer Brandes, dgl. Köhler	Bippen	122	91	Kantor Floors
Beichlingen [Schloß]	117	94	Oberinspektor Bach	Birkenfeld	134	61	Kataster-Revisor Becker
Belecke	124	91	Straßenmeister Wiesebrock	Birkholzgrund	105	07	Förster Zaepernick
Belgard (Kr. Belgard)	108	90*	Kgl. Garnisonlazarett, Lehrer Pagel	Birngrütz	113	06	Ziegeleibes. Webersinn, Gerichtsschr.
Belgard (Kr. Lauenburg)*	108	95	Lehrer Radiske	Birchhofsburg	102	01	Rentier Rohlfleisch [Stelzer]
Belgern	116	98	Organist Kolbe	Bischofsstein	102	88	Kaufmann Silomon
Bell	129	92	Lehrer Schneider	Bismark (Kr. Randow)	107	90	Lehrer Berlin
Belleben	117	90	Lehrer Burghold, dgl. Rein	Bismark (Kr. Stendal)*	115	97	Kirchendien. Eiz, Beigeord. Eckhorst
Bellevue [Chausseehaus]*	110	90	Chausseeaufseher Weyer	Bitterfeld	117	90*	Kgl. Bezirks-Kommando
Bellin	119	91	Lehrer Drews	Blankenau	127	08	Gastwirt Deigert
Bellinchen	106	94	Ziegelei-Inspekt. Hoffmann, Lehrer Ide	Blankenbach	126	91	Lehrer Biehl, dgl. Heine
Belzig	105	97*	Direktion der Lungenheilstätte	Blankenberg (Saale)	118	95*	Tischler Röth
Bendeleben	136	90	Oberförster Schmiedtgen	Blankenberg a./Sieg	130	92	Hotelbesitzer Becker, Vikar Pillen
Bendorf [Grube Werner]	128	04	Betriebsführer Lichtenthaler	Blankenburg bei Berlin	105	89	Städt. Garteninspektor Mende
Benneckenstein [(1.7)]	117	01	Lehrer Dreyling	Blankenburg am Harz*	135	87	Förster Kötz
Bensberg	131	92	Oberlehrer a. Kgl. Kadettenhaus Coym	Blankenburg in Thüringen	136	90	Lehrer Oschütz
Benshausen	118	95	Lehrer Hoffmann	Blankenhain	133	99	Lehrer Hornbogen
Bentschen*	109	95	Hauptlehrer Bensch	Blankenrode*	124	00	Kgl. Förster Rüter
Berent*	102	87	Prof. Dr. Tappe	Blankenstein	125	00*	Hauptlehrer Hosch
Bergen i. Pommern	109	97	Lehrer Bresemann	Blausden	101	09	Besitzerssohn Rogaischus
Bergen i. Hannover*	121	98	Präzeptor Römstedt	Bleicherode	117	00	Lehrer Schädler
Berghol	137	01	Fürstl. Förster Rabe	Blotnik	109	09	Kaufmann Elsner jun.
Bergisch Neukirchen	130	06	Kreisgärtner Schnaare	Bludau (1.3)	100	94	Lehrer Hering
Bergneustadt	130	92	Lehrer Achenbach	Blumenthal (Prignitz)	105	09	I. Lehrer Paetow
Beringhausen	124	05	Lehrer Koch	Blumenthal i. Hann. (1.5)	122	91	Oberlehrer u. Organist Schaub
Berka a./Werra	133	99	Oberpfarrer Böhmel	Boberröhrsdorf	113	04	Kantor Lorenz
Berkum	131	08	Lehrer I. Müller	Bobersberg*	106	90	Kantor Bock, Hauptlehrer Binz
Berleburg	125	07	Kgl. Talsperrenbauamt in Hemfurth	Bocholt	123	01	Oberlehrer Bause
Berlin S, Teltowerstr.*	104	47	Rechnungsrat Professor Behre	Bochum [Park]*	125	88	Berggewerkschaftl. Zeichner Haibach
Berlin S, Gitschinerstr.	104	96	Maschinenmeister Bartelt	Bochum [Rathaus] (1.3)	125	89	Magistrat
Berlin N, Invalidenstr.	104	87	Geb. Reg.-Rat Prof. Dr. Börnstein	Bockenem	120	91	Wagemeister Kothe
Berlin NW, Seestr.	104	92	Prof. Dr. von Eckenbrecher	Bodsbüll	119	91	Lehrer Lorenzen
Berlinchen	106	88	Lehrer Krause	Bödefeld	124	91*	Lehrer Brunert
Berna	114	04	Hauptlehrer Schmiechen	Bogel	128	92	Lehrer Hain
Bernburg*	136	63*	Chemiker Dr. Römer	Bojanowo*	110	95	Anstaltsvorsteher Schultze
Berneuchen	106	96	Frl. Maxa von dem Borne	Boitzenburg	104	06	Obergärtn. Ullrich, Kunstgärtn. Gohl.
Bernitt*	133	88	Lehrer u. Organist Poehls	Bomst	109	04	Bürgermstr. Schmidt [Obergärtn. Wulf]
Bernsdorf	114	06	Amtssekretär Popella	Borby	118	04	Lehrer Frenzen
Bernsgrün (1.5)	137	01	Kirchschullehrer Dietzel	Bordesholm (1.5)	119	91	Kreisbote Grimm
Bernstadt	111	87	Rentier Hilbig	Borgfeld b. Bremen	137	90	Landwirt Tietjen
Bernterode	118	90	Hauptlehrer Ellendt	Borken i. Westfalen*	123	91	Apotheker Kettelback
Bersenbrück*	122	93	Stationsvorsteher Hasselder	Borken i. H.-N.	126	08	Rittergutsbesitzer W. Hofmann
Berthelsdorf	113	06	Lehrer Jendrischeck	Born	134	87	Herzogl. Förster Hartung
Beßwitz*	108	90	Lehrer Holz	Bornhöved	119	91	Lehrer u. Organist emer. Reimers
Betra (1.5)	132	07	Lehrer Thomer	Borszymmen	101	04	Rektor Kucharski
Beulich	128	06	Lehrer Lobrum	Bothenheilingen	118	07	Pfarrer Jahn
Beuren [Forsthaus]	131	00	Kgl. Förster Auler	Bottschow	106	06	Amtssekretär Oember
Beuthen a./Oder	112	95	Tuchappreteur Jaeschke	Brachstedt*	117	87	Inspektor Gerlach
Beuthen i. Oberschlesien	115	75	Städt. Rohrmeister Roes	Bracht (Kr. Kempen)	130	06	Hauptlehrer Schäpermeier
Beutnitz	106	99	Forstgehilfe Paech, dgl. Zunzer	Bracht (Kr. Malmedy)	132	08	Lehrer a. D. Kyll
Beverungen	124	91	Molkereiverw. Hoffmann	Braciszewo	110	90	Chausseeaufseher Ludwig
Beyenburg	130	97	Hauptlehrer Malthan	Brackwede	124	90*	Gärtner Utbrock
Beyendorf	116	90	Lehrer Adler	Bradegrube	115	00	Exp.-Assistent d. Brade-Grube Benda
Bialla	102	93	Rektor von Meusel	Brahnau	110	90	Strommeister Müller
Bibra	117	90	Schuhmachermeister Schwalbe	Brakel	124	91	Rentier Wagner
Biebergrund	127	89	Tiefbauamt zu Frankfurt a. M.	Bramsche	122	91*	Lehrer Poppe
Biebrich	128	92	Gärtnereibesitzer Holburg	Bramstedt [Thorn]	119	91	Lehrer und Organist Kühl
Biedenkopf	127	92	Realprogymn.-Lehrer Henkel	Brand [Forsthaus] (Kreis)	103	03	Kgl. Förster Daecke
Bielefeld [Sparrenburg] (1.4)	123	97	Städt. Tiefbauamt	Brandenburg a./H.*	105	87	Mittelschullehrer Hasselbacher
Bielefelder Pumpstation	124	90	Städt. Tiefbauamt	Branitz	115	97	Lehrer Höhle
Bielendorf (1.5)	112	00	Schuhmacher Gröger	Braunfels	129	92	Hofgärtner a. D. Merle
Bienkowko	103	93	Kgl. Buschwärter Nelson	Braunlage*	135	87	Forstgehilfe Heise
Biesenthal	105	97	Rentier Meißner, Postmst. Orsoleck	Braunsberg (1.5)	100	97	Professor Dr. Niedenzu
Biessellen	102	93	Kgl. Bahnmeister Rödiger	Braunschweig*	134	47*	Lehrer Klages
Bigge*	124	85	Apoth. Hemmerling	Bredereiche [Schleuse]	104	93	Kgl. Schleusenmstr. Duderstadt
Bilderweitschen	101	99	Pfarrer Schmökel [Dr. Potthast	Bredstedt*	119	91	Lehrer Kühne
Billerbeck	123	91	Oberlehrer a. d. Landw.-Schule	Breitenheide	102	94	Kgl. Oberförster Rechenbach
Bilstein	125	07	Buchhalter Grünewald	Breithardt	128	09	Lehrer Römer

Die Namen der auf S. 2—97 ausführlich abgedruckten Stationen sind mit einem * versehen. * bedeutet längere Unterbrechung der Reihe. Die Seehöhe findet man auf S. 100—137. Die Höhe des Regenmessers steht bei dem Stationsnamen in () nur, wenn sie größer als 1,2 m ist.

Brekendorf—Dorfmark

Stationen	Seite	Stat. des Inst. seit	Beobachter	Stationen	Seite	Stat. des Inst. seit	Beobachter
Brekendorf (1.5)	118	'91	Lehrer Schmidt	Czekanow*	110	'90	Chausseeaufseher Kwiatkowski
Brelingen	121	94	Lehrer Behn	Czersk	104	08	Hauptlehrer Zuch
Bremen*	137	74	Meteorol. Observatorium (Prof. Dr. Meteorol. Observatorium (Grosse)	Daaden*	129	06	Apotheker Koch
Bremen [Bürgerpark]	137	09	Meteorol. Observatorium (Grosse)	Daber	108	90	Lehrer Wetzel
Bremervörde*	122	87	Lehrer Deike	Dähre	115	02	Lehrer Pecker
Breslau*	111	48	Prof. Dr. Franz	Dagobertshausen	126	05	Lehrer Lambrecht, dgl. Erbe
Bretzenhof [Forsthaus]	129	08	Kgl. Förster Schwenke	Dahlem	105	08	Kgl. Gärtnerlehranstalt
Brieg	111	87	Prof. Dr. Prillwitz	Dahlenburg	121	91	Rentner Hartmann
Briesen	103	05	Gendarmerie-Oberwachmeister a. D.	Dahme*	105	86	Dr. Saueremann
Briesnitz	104	06	Lehrer Priewe [Leutnant Nieß	Dahmehöved	119	93	Leuchfeuerwärter Klütmann
Brilon	124	90	Stadtsekretär Hüser	Dalherda (1.5)	126	90	Professor a. D. Ruetz
Broacker [Midtskov]	118	01	Amtsvorsteher Hansen	Damerau [i. Ostpr.] (1.5)	100	06	Oberförster Jaeckel
Brocken*	116	47*	Kgl. Meteorol. Observatorium (Karl Ökonom Broel [Müller])	Damerau [i. Westpr.]	103	08	Amtsvorsteher Fisch
Brockhagen	123	90	Ökonom Broel [Müller]	Damerow [Forsthaus]	107	00	Kgl. Förster Paatsch, dgl. Gloede
Brockum	120	96	Lehrer Jacobs	Dammberg [Forsthaus]	126	04	Kgl. Förster Rapsilber
Bröns	118	91*	Gastwirt u. Kaufmann Möller	Damme	134	03	Uhrmacher Klöcker
Brokdorf	119	95	Amts- u. Gem.-Vorst. Thumman	Dammhaus	121	07	Grabensteiger Fischer, dgl. Zenner
Brokstedt	119	98	Lehrer Henningsen	Damsdorf [Forsthaus]	109	02	Kgl. Förster Perl
Bromberg*	110	47	Sem.-Oberlehrer Pastor Koch	Danndorf	134	05	Forstgehilfe Lüdecke
Brosowo	103	08	Lehrer Mandel	Danzig [Pumpstation]*	102	98	Material-Verwalter Sulley
Brotterode*	127	03	Lehrer Eck	Danzig [Sandgrube]	102	89	Vorst. d. landwirtsch. Vers.-Stat. Dr. Organist Bünger [Schmoeger
Bruchhausen	120	01	Lehrer Böhmann	Darsow	108	05	Administrator Zum Winkel
Bruckdorf	117	00	Gutsbesitzer Milius	Dasburg	131	92	Pfarrer Kiefer, dgl. Stadtfeld
Brück*	105	90	Landwirt Kühne	Dassel	121	94	Kgl. Forstmeister Büttger
Brückenuau	109	09	Lehrer Reimann	Dattenfeld*	130	92	Lehrer Eitzbach
Brühl	133	88	Stellmachermeister Robrau	Daube*	111	90	Hauptlehrer Meyer
Brühl	131	92	Kgl. Hofgärtner Brasch	Dawillen	100	88	Präzessor Knauer
Brunsbüttel	119	91*	Ökonom Steffens	Delbrück	124	91	Kaplan Tigges
Brunskappel	124	05	Pfarrer Meyer	Delmenhorst	134	03	Kirchendiener Heinken
Brunslieberfeld	134	02	Förster Meyer	Demmin	107	87	Gärtnereibesitzer Wörpel
Bruß	104	06	Amtsvorsteher Thiemann	Densborn	131	92	Lehrer Kersting
Buchholz (1.5)	133	87	Schmiedemeister Heyden	Derenburg	116	06	Rentier Schwanecke
Buchwald (Kr. Koschmin)	110	06	Domänenpächter Ziegert	Dessau I*	136	87	Hauptmann a. D. von Roeder
Buchwald (Kr. Glogau)	112	00	Kantor Janders	Dessau II	136	05	Hzgl. Obergärtner Satzinger
Büchel	130	08	Lehrer I. Müller	Deuselbach [Forsthaus]	131	98	Kgl. Förster Schulz
Bückerburg*	137	99	Oberlehrer Ballerstedt	Deutsch Eylau (1.3)	103	03	Oberlehrer Semrau
Büderich	129	96	Apotheker Gröning	Deutsch Jeseritz	109	90	Chausseeaufseher Koch, dgl. Schöppe
Bühren*	120	94	Kgl. Förster Stier	Deutsch Krawarn*	115	87	Lehrer Wollnik
Büllingen (4.4)	132	07	Molkereiverwalter Pfeffer	Deutsch Krone*	104	82	Prof. Dr. Abraham
Bünde	123	92	Lehrer Rumbke	Deutsch Lissa	111	87	Brunnenbaumeister Ulbrich
Büren	124	91	Seminardirektor Schulrat Freusberg	Dhünn [Heister]	130	92	Hauptlehrer Becker
Büschchen	125	00	Lehrer Hellbach	Diepholz*	120	96	Baubureau der Hunterregulierung
Büschfeld	131	06	Lehrer Pantenburg	Dietershausen	127	06	Schneidermeister Schum
Büsum	119	91	Kirchenprobat Pastor Heesch	Diez	128	98	Stadtverordneter Thomas
Büttinghausen	130	00*	Lehrer Jochums	Dillenburg	127	92	Kaufmann Trumpheller
Bütow	109	90	Seminarökonom Seyger	Dingelstädt*	118	87	Pater Schulze
Buntebeck	126	93	Kgl. Förster Präser	Dinklage [Burg]	134	04	Rentmeister Weldemann
Buntenbock (1.5)	121	90	Schuhmachermeister Kaiser	Dipperz	127	08	Schreiner u. Hüttner Bott
Bunzlau*	113	69	Direkt. d. höh. Mädchenschule Steffens	Dirschau	102	88	Zeichenlehrer Heinick
Burbach	125	91	Lehrer Müller	Dittlingen	131	92	Lehrer Kranz
Burg i. Spreewalde [Kirch- Burg (Kr. Jerichow I) [dorf]*	107	85	Maler u. Photograph Dr. Steffen	Doberan	133	94	Schuldienner Dücker
Burg auf Fehmarn	116	97	Gymnasiallehrer Burghardt	Doberschütz [Forsthaus]	117	90	Kgl. Förster Krahrner
Burg (Kr. Süderdithmarschen)	119	91	Lehrer Voß	Doblendszen [Abbau]	101	09	Landwirt E. Richter
Burglehn	119	94	Armenanstaltsökonom Stegemann	Dobrilugk*	107	89	Lehrer Liebenow
Burgsteinfurt	107	99	Gutsbesitzer Jahr	Dobrin*	104	96	Frau Ritterg.-Bes. Wilckens geb. v. Koenen
Bursfelde	123	91	Kreisausschuß-Assistent Otten	Döbelwald	109	90	Kgl. Förster Malende
Bursfelde	120	91*	Lehrer Kühle	Döbern	109	99	Lehrer Handré
Buschow [Bahnhof]	105	93	Kgl. Bahnmeister Willig	Döhlau	102	91*	Majoratsherr Rose-Döhlau
Buttstädt*	133	99	Lehrer Bartholomäus	Döhren	123	06	Lehrer Raabe
Celle	121	87	Oberlehrer Lüders	Dömitz	133	98	Organist Schulz
Charlottenbrunn	112	87	Gemeindevorsteher Loose	Dönhoffstädt	100	92	Obergärtner Castendyk
Charlottenhof	106	96	Rittergutsbesitzer v. Klitzing	Dörbeck	102	92	Lehrer u. Organist Böhnke
Christiansfeld	118	91	Kaufmann Niels Gormsen	Dörenhagen	124	02	Lehrer Skoczowsky
Christinenfelde*	104	05	Domänenpächter Löding	Döringsbrück	105	93	Kgl. Strommeister Liskow
Christinenthal	119	91	Landwirt P. W. Ralfs	Dörth	128	06	Lehrer-Niel
Coblentz	128	97	Lehrer Minning	Dolzig	109	90	Bürgermeister Ciesielski
Cochem*	129	00	Hauptlehrer Ockenfels	Dommatan [Forsthaus]*	103	04	Kgl. Förster Zingler
Cöln*	131	47	Kaufmann Garthe	Donoperteich	137	84	Förster Thiemann
Crefeld I	129	51*	Chemiker Schnell	Dorfmark	121	91	Lehrer u. Organist König
Crefeld II	129	84	Maschinist Hennig				

Die Namen der auf S. 2—97 ausführlich abgedruckten Stationen sind mit einem * versehen. * bedeutet längere Unterbrechung der Reihe. Die Seehöhe findet man auf S. 100—137. Die Höhe des Regenmessers steht bei dem Stationsnamen in () nur, wenn sie größer als 1.2 m ist.

Dorlar—Frankenheim a./Rhön

Stationen	Seite	Stat. des Inst. seit	Beobachter	Stationen	Seite	Stat. des Inst. seit	Beobachter
Dorlar	124	91	Lehrer Rinke	Elskop	119	02	Landwirt W. Schwenck
Dorsten	123	91	Lehrer Kühlenbäumer	Elspe	125	92+	Ökonomierat Alzer
Dortmund*	125	97	Statistisches Amt der Stadt	Elsterwerda	116	97	Präp.-Lehrer Schuhmann, dgl. Vogel
Dorum-Alsum	122	91	Ökonom Klenck	Elten	129	96	Kgl. Seminardirektion
Dramburg*	108	90	Lehrer Kleist	Elters	127	97	Lehrer a. D. Frei, Hüttner Langgut
Dransfeld	120	91	Hauptlehrer Iden	Eltille	128	92	Stadtsekretär Mohr
Drebkau	107	07	Lehrer Mielisch	Emden	122	54	Navigationslehrer Mennenge
Drefahl	133	88	Gastwirt Mauch	Ems	128	03	Lehrer Peter
Drehna, Fürstlich	107	02	Brennermeister Herzberg	Emsdetten	123	02	Schulze Deitmar
Dreifelden	127	03	Förster Groß	Endbach	127	06	Lehrer Berlepp
Drensteinfurt	123	92	Gärtner Bilke	Ennepe-Talsperre	130	06	Talsperrenwärter Keidel
Driburg*	124	97	Obergärtner Rößler	Enste	124	91	Revierförster Rademacher
Driedorf*	127	93	Kgl. Bahnstr. Thielmann	Eppenrod	128	92	Lehrer Schardt
Driesen*	106	90	Lehrer Kulike	Eppstein	128	92	Kgl. Förster Körner
Drochtersen	122	91	Sanitätsrat Dr. Ahrens	Erbach	128	00	Josef Schmitt II
Drolshagen	125	95	Hauptlehrer Stahlschmidt	Erdhausen	127	07	Lehrer Suppan
Drossen	106	98	Gärtnereibesitzer Friedrich	Erfde	118	03	Hauptlehrer u. Kantor Moritz
Drove	132	08	Polizeidiener Küntzler	Erfurt [Hochheim]*	118	48	Meteorol. Station Villa Treitschke
Duderstadt (1.5)	120	91+	Ges. z. Förd. d. Wasserwirtsch. i. Harz	Erkelenz	132	93	Kgl. Stationsvorst. Bussemas
Dülmen	123	01	Rektor Müller	Erlengrund	103	02	Kgl. Hegemeister Hillendahl
Düppenweiler	131	92	Förster Reichert	Erndtebrück (1.3)	125	02	Gem.-Kassenrendant Bald
Düren	132	93	Kgl. Bahnmeisterei	Ernsthausen	126	08	Landwirt K. Nebe
Dürlettel*	109	90	Chausseeaufs. Seydel	Erp	131	92	Hauptlehrer Graf
Dürrenberg	117	87+	Gradiermeister Leonhardt	Ertinghausen	121	94	Förster Ründe
Düsseldorf [Düsselthal]	130	92	Lehrer Herkenrath	Escheberg	126	02	Gärtner Müssigbrodt
Duisburg*	129	02	Städt. Garteninspektor Heymann	Eschede	121	02	Lehrer Kohrs, Hauptlehrer Röhr
Dunaiken	102	91+	Kgl. Förster Hoffmeister	Eschersheim	128	09	Gem.-Sekretär Wege
Dyhernfurth*	111	87	Kgl. Strommeister Lasar	Eschwege	126	93	Prof. Dr. Pontani
Dziergowitz	115	87	Kgl. Strommeister Gensicke	Eschweiler [Wasserwerk]*	132	96	Maschinist Fischer
Ebeleben	136	00	Lehrer Schrader	Esens	122	93	Kantor u. Lehrer Ostermann
Ebene Buchwalde	101	98	Maschinenwärter Bolz	Eslöhe	124	91	Apotheker Mues
Ebene Hirschfeld	101	99	Kgl. Maschinenführer Eichler	Essen	136	97	Oberlehrer Prof. Dr. Fuchs
Ebersdorf	112	93	Gutspächter Böse	Essern	120	01	Lehrer Brinkmann
Ebsdorf	126	06	Lehrer Hemer, dgl. Lölkes	Esteburgen	122	91	Lehrer Müffelmann
Echternacher Fähre	131	04	Kgl. Hegemeister Salize	Esterwegen	122	97	Lehrer Willenborg
Eckartsberga	117	97	Diakonus u. Pfarrer Rheinhardt	Etzenborn	120	94	Kgl. Revierförster Prigge
Eckertal (1.5)	134	07	Ges. z. Förd. d. Wasserwirtsch. i. Harz	Eupen*	132	92	Städt. Gas- und Wasserwerke
Eggebek	118	02	Lehrer Christiansen, dgl. Albertsen	Euskirchen	131	92	Lehrer Schmöle
Eggerode	135	01	Hzgl. Förster Rehn	Eutin	134	56	Regierungs-Registrator Freymuth
Eibelshausen	127	06	Lehrer Görz	Everloh	120	06	Landwirt Meyer
Eichen*	125	92	Lehrer Hellmann	Exin	110	90	Kgl. Seminardirektion
Eichhäusel	115	09	Förster Welzel	Eynatten	132	95	Schreinermeister Laschet
Eickelborn	124	94	Prov.-Gutsverw. Eickelborn-Benning-	Falkenberg (Kr. Lebus)	106	06	Stellmacher Blume
Eigen	123	00	Lehrer Grünfeld	Falkenberg (Kr. Pyritz)	107	90	Brennmeister Jonas
Eigenrieden	118	06	Städt. Förster Keuthahn	Falkenberg (Oberschl.)	115	87	Kgl. Landratsamt
Eilenburg*	117	97	Rektor Griegel	Falkenbain*	113	87	Gutsbesitzer Siebelt
Eilshausen	123	97	Hauptlehrer Sievert	Fallersleben	121	91	Prakt. Arzt Dr. med. Böwing
Eime	120	02	Mühlenbesitzer Lindenberg	Fehrbellin	105	93	Stationsvorsteher Schneeweiß
Einke	121	06	Pastor Habenicht	Feldberg*	133	99	Lehrer Haefke
Einbeck	121	91	Oberlehrer Winter	Felsberg	126	01	Lehrer der Stadtschule Heere
Eisenach* (1.5)	133	90	Seminarlehrer Scheller	Ferthal	129	96	Lehrer Becker
Eisenberg*	135	99	Gymnasial-Professor Dr. Fleck	Festenburg [Forsth.] (1.5)	121	07	Ges. z. Förd. d. Wasserwirtsch. i. Harz
Eisfeld	135	87	Lehrer und Organist Wanck	Filehne	110	90	Hauptlehrer Rosenau, Rektor Hainke
Eisleben	117	87	Gymnasial-Professor Otto	Finsterwalde	107	97	Magistrat
Eitterfeld	126	01	Prakt. Arzt Teschauer	Fintel	122	91	Organist Grussendorf
Eiterhagen	126	09	Kgl. Förster Pfeffer	Fischborn* (1.5)	127	88	Tiefbauamt zu Frankfurt a. M.
Elberfeld [Beek]	130	06	Lehrer Branscheid	Fischhausen	100	97	Heizer Possekel
Elberfeld [Karnapstr.]	130	95	Lehrer Eck	Flatow	104	93	Bahnmeister Hoepfner
Elbing*	102	97	Stadttrat Ziegler	Flechtingen [Bahnhof]	115	93	Kgl. Bahnstr. Zillig
Eldenburg (1.6)	133	87	Chausseewärter Pingel	Fleming	102	00	Lehrerin Frä. Klink
Elgersburg	135	98	Rektor Knabe	Flemmingen*	135	99	Pfarrer Wolf
Ellenberg	126	06	Lehrer Scheuffler	Flensburg	118	69	Navigationslehrer Pfeiffer
Ellers	127	94	Lehrer Knoch	Flinsberg*	113	83	Lehrer und Kantor Schwertner
Ellerwald	102	07	Lehrer Horst	Florweg	100	93	Kgl. Förster Podlasly
Ellguth	111	88	Lehrer Scheibe	Födersdorf	100	02	Kgl. Forstmeister Eberts
Ellrich	117	95	Oberpfarrer Reinecke	Forst	107	97	Städt. Krankh.-Inspektor Schulz
Elm (1.3)	127	06	Pfarrer Seyb	Forstbauden	113	87	Lehrer Liebig
Elmpt	132	05	Lehrer Debiel	Forsthausen	103	99	Lehrer Hartwig
Elsenborn [Truppenübungs-	132	95	Kommandantur zu Malmedy	Frankenau*	126	92	Metropolitan Koch
Elsteth	134	57+	Navigat.-Schul-Dir. Dr. Behrmann	Frankenheim a./Rhön*	133	86	Pfarrer Schultz

Die Namen der auf S. 2—97 ausführlich abgedruckten Stationen sind mit einem * versehen. * bedeutet längere Unterbrechung der Reihe. Die Seehöhe findet man auf S. 100—137. Die Höhe des Regenmessers steht bei dem Stationsnamen in () nur, wenn sie größer als 1,2 m ist.

Frankenstein—Gornhausen

Stationen	Seite	Stat. des Inst. seit	Beobachter	Stationen	Seite	Stat. des Inst. seit	Beobachter
Frankenstein	111	'87	Rektor Hadamczik	Geisenheim*	128	'84	Prof. Dr. Lüstner
Frankenthal	111	88	Schloßgärtner Weber	Gelblach [Forsthaus]	114	99	Förster Hampel
Frankfurt a. M. [Kottenhofweg]	128	54	Physikal. Verein (Meteorol. Abt.)	Gelnhausen I*	127	99	Obergärtner Novak
Frankfurt a. M. [Palmen-]	128	06	Wilh. Herking	Gelnhausen II	127	88	Tiefbauamt zu Frankfurt a. M.
Frankfurt a. O. [garten]	106	48	Obergärtner Klemmer	Geltendorf	115	09	Lehrer Schmidt
Franzburg	109	97*	Seminarökonom Pöpke	Gemmerich	128	92	Lehrer Becker
Fraureuth	137	99	Lehrer Birkigt	Gemünden	128	04	Bürgermeister Bach
Fraustadt	110	83	Pastor Gürtler	Genthin	116	97	Gärtnereibesitzer Gleitsmann
Fredeburg	124	06	Hauptlehrer Brieden	Georgenhof (r.4)	109	02	Brennerei-Bevollmächtigter Letzring
Fredelsloh	121	91	Lehrer Brennecke	Georghausen	130	00	Bäcker Wirtz
Freiburg (Schlesien)	111	92	Provinzial-Heil- u. Pflegeanstalt	Georgsheil	122	93	Kgl. Eisenb.-Stations-Verwaltung
Freiburg (Hannover)	122	95	Aug. Becker	Gera	137	00	Oberlehrer Blank
Freienbrink*	105	97	Kgl. Rechnungsrat Müller	Gerbershausen	118	90	Lehrer Wolfram
Freienhagen	136	99	Pfarrer Klapp	Gergehnen*	100	88	Rittergutsbesitzer Glüer
Freisen	132	06	Hauptlehrer Petri	Gernode a. Harz	136	95	Lehrer Reinecke
Freistadt (Kolonie ¹⁾)	120	05	Hausvater Bünemann [de Wilde]	Gerolstein	131	86*	Kreiswundarzt u. San.-Rat Dr. Wal-
Frenswegen [Vechte-Stau-]	122	93	Kgl. Schleusenmeister Schmidt, dgl.	Gerresheim*	130	92	Hauptlehrer Czech [baum]
Freyenstein* [werk]	105	01	Gärtner W. Schulz	Gersfeld	126	84*	Rentier Schmid
Freyhan	111	89	Schade	Gertlauken	100	02	Kgl. Oberförster Zielaskowski
Freystadt (Westpr.)	103	90*	Molkereiverw. Diederich	Geschwenda	136	00	Lehrer Esche
Freystadt i. Schl.	112	01	Hausvater Sander	Geseke	124	87	Frl. Marie Rubarth
Friedeberg i./Neumark	106	90*	Gärtnereibesitzer Schwill	Gestungshausen*	135	07	Lehrer Engelhardt
Friedenhorst	109	95	Lehrer u. Kantor Neumann	Gettorf	119	91	Lehrer u. Kantor Mordhorst
Friedersdorf	107	89	Lehrer Gärtner	Gevensberg	125	02	Realschuldirektor Halverscheid
Friedewald	126	91	Oberförster Kersting	Gewiesen	108	06	Kgl. Förster Barz
Friedland (Ostpr.) (r.3)	100	95	Kgl. Wasserbauinsp. in Tapiaw	Gewissenruh*	125	91*	Lehrer Gaus, dgl. Gerhardt
Friedland (Kr. Lützen)	107	04	Lehrer Laurisch	Gieboldehausen*	120	98	Prov.-Wegemeister Meyer, Lehrer
Friedland (Kr. Waldenbg.)	112	78*	Kunstgärtner Schoene	Giehren [Forsthaus]	113	04	Revierförster Hintenburg [Lentje]
Friedland (Oberschles.)	115	00	Graf Strachwitz	Giersdorf	113	87	Tischlermeister Bönsch
Friedr. Erdmanns Höhe	115	94	Fürstl. Pleßscher Oberförster Treskow	Giesenthal	107	03	Gutsbesitzer Rusch
Friedrichroda (r.4)	135	88	Lehrer Creutzburg	Gifhorn	121	91	Hausvater Föhne
Friedrichsbruch*	104	98	Pfarrer Meyer	Gillenfeld	131	06	Pfarrer Groß
Friedrichsmoor	133	88	Wieseninspektor Stahlberg	Gilsberg	126	08	Lehrer Schneider
Friedrichswalde	104	02	Lehrer Wenzel	Girkhausen (r.5)	125	92*	Kgl. Talsperrenbauamt in Hemfurth
Frielendorf	126	91	Lehrer Bächstädt	Gitter a. Berge	120	90	Hofbesitzer Bruer
Fritzlar*	126	91	Bez.-Schornsteinfegermstr. Mausloff	Glashütte	119	02*	Kgl. Oberförster Schnackenberg, dgl.
Frizow	108	04	Pastor Strecker	Glatz*	112	83	Tischlermeister Richter [Bergemann]
Fröbeln	111	95	Rentmeister Ehrlich	Glaubitten	100	98	Rittergutsbesitzer Böhm
Fronau	111	04	Rittergutsbesitzer von Schalscha	Glanzig	136	89	Buchhalter Zenker
Fronhausen i. Westfalen	124	01	Lehrer Kleine	Gleina	117	06	Schloßgärtner Straubel
Fronhausen i. Hessen-Nass.	126	01	Gem.-Obstbauwärter Schneider II	Gleiwitz	114	87*	Stadtförster Langer
Füchtorf	123	91	Lehrer Tenkhoff	Glinau	109	03	Lehrer Völsch
Fünfeichen	106	09	Kossät u. Standesbeamter Zachert	Glogau*	112	87	Kgl. Strommeister Lindner
Fünfsee	108	93	Kgl. Förster Borraß	Glowczütz	113	88*	Hauptlehrer Novack
Fürstenau (Westfalen)	124	01	Hauptlehrer Weltken	Glücksburg	118	97	Apotheker Stempel
Fürstenau (Braunschweig)	134	05	Förster Benze	Glückstadt	119	97	Masch.-Mstr. d. städt. Wasserw. Knappp
Fürstenberg (Kr. Guben)	106	97	Maschinenmeister Grund	Gnadenfeld	114	87	Apotheker Wetschky
Fürstenberg (Mecklenburg)	133	99	Lehrer Heise	Gnesen*	110	90*	Schlachthof-Direktor Reinke
Fürstenberg (Waldeck)	136	99	Lehrer Söhne	Göhren	133	99	Pastor Hörich
Fürstenwalde	106	93	Kgl. Schleusenmeister Schade	Görbersdorf	112	89*	Mechaniker Bartsch
Fürstenwerder	104	90	Pastor Vogel	Göritz (Kr. Prenzlau)	104	05	Gärtner Schwartz
Fulda*	127	66	Apotheker Brill	Göritz (Kr. Weststernberg)	106	99	Buchdruckereibesitzer Rauchstädt
Funkenhagen	108	90	Leuchtfeuerwärter Post	Görlitz	114	48	Hospitalverwalter Schlenso
Gabelbach (2.3)	133	99	Oberförster Burgemeister	Görzhain	126	08	Lehrer Geißel
Gadebusch	133	88	Lehrer Prenzlin	Görzke	116	92	Lehrer Kerkau
Galsburg	103	05	Rittergutsbesitzer Schmelzer	Gößnitz	135	99	Expedient Heilmann
Gardelegen*	115	69	Ernst Lange	Göttingen*	120	56	Kgl. Physikalisches Institut
Gartz	107	00	Kunst- u. Handelsgärtner Grobba	Gohlau	121	00	Kgl. Förster Ehrig, dgl. Weitze
Garzyn	110	40	Chausseeaufseher Ewert	Gohra	103	89	Lehrer Mitrenga
Gassen (Kr. Sorau)	107	96	Lehrer Müller	Goldap	101	97	Rektor Schilling
Gassen (Kr. Gelnhausen)	127	88	Lehrer Link	Goldberg i. Schles.*	113	87	Städt. Bauaufseher Fluche
Gauers	115	88	Rittergutsbesitzer Dr. jur. Scholz	Goldberg i. Mecklenburg*	133	88	Lehrer Stephanus
Gauseltingen	131	92	Lehrer Fecker	Gollantsch	110	08	Bureaugehilfe Bindseil, Apotheker
Geba	135	00	Lehrer Seifert	Gollnow*	108	93	Stations-Vorsteher Quandt [Jeske]
Gebhardshain	129	04	Bürgermeister Doetsch	Golschwitz	115	87	Kgl. Wasserbauwart Lerche
Gehren*	136	00	Schuhmacher Escher	Golßen	107	90	Rentier Mittag
Geibsdorf	114	06	Kantor Stiller	Golzow	105	99	Amts- u. Stellvertreter Goede
Geichlingen	131	92	Lehrer Malsack	Gommern	116	94	Lehrer Wiese
Geilenkirchen	132	93	Kgl. Stationsvorsteher Schaefer	Gorztyzen	101	86	Guts- u. Stellvertreter Kohtz
Geisa	133	99	Gastwirt Henning	Gornhausen*	131	92	Ökonom Storck

¹⁾ Haus Moorhof] (Kr. Sulingen)

Die Namen der auf S 2—97 ausführlich abgedruckten Stationen sind mit einem * versehen. * bedeutet längere Unterbrechung der Reihe. Die Seehöhe findet man auf S. 100—137. Die Höhe des Regenmessers steht bei dem Stationsnamen in () nur, wenn sie größer als 1.2 m ist.

Gorsleben—Hain

Stationen	Seite	Stat. des Inst. seit	Beobachter	Stationen	Seite	Stat. des Inst. seit	Beobachter
Gorsleben	117	07	Lehrer Oeter	Groß Kunzendorf*	115	04	Lehrer Thienel
Goslar	120	87+	Dr. med. Gellhorn	Groß Leubusch*	111	87	Kgl. Förster Heidrich
Gostyn	110	93	Kgl. Stat.-Vorst. Pfeiffer, dgl. Sanio	Groß Lichterfelde	105	92	Oberlehrer Dr. Siebert
Gotha*	135	88	Obstbauinspektor Bißmann	Groß Mühligen	136	92	Lehrer Hintze
Gottberg	105	09	Lehrer Rutsch	Groß Osterhausen	117	02	Direktor der Zuckerf. Voigtländer
Gottesberg	112	99	Schles. Kohlen- u. Kokes-Werke	Groß Ottenhagen	100	90	Kantor Wossidlo
Gottstedt	118	09	Lehrer Urbach	Groß Pankow	105	03	Schloßgärtn. Struwe, dgl. H. Schneider
Goyatz	107	08	Pensionär Reuter	Groß Pelledauen	101	86	Gutsbesitzer Milthaler
Grabau	103	00	Lehrer Gabbler	Groß Peterwitz (Kr. Ratibor)	115	97	Fabrikdirektor Schwöder
				Groß Rohdau	103	92	Pfarrer Hallpaap
Grabow i. Meckl.-Schwerin*	133	98	Kunst- und Handelsgärtner Schulze	Groß Rohde	134	87	Forstaspirant Stegen
Grabowo	109	09	Oberinspektor Roether	Groß Rosainen*	103	89	Lehrer Lokuschewsky
Grätz	109	03	Lehrer Müller	Groß Schirrau	100	88	Lehrer Neumann
Grafenbrück*	105	93	Kgl. Schleusenmeister Zippan	Groß Schönwald	111	92	Hauptlehrer Sobirey
Gramm	118	69	Maschinenbauer Behrens	Groß Schönwalde	103	90	Gutsverwaltung
Gramzow	104	91	Handelsgärtner Ehrlich	Groß Selten	112	02	Lehrer Tschesche
Grasdorf (Kr. Hannover)	120	97	Städt. Wasserwerke in Hannover	Groß Silber	108	01	Verw. Frau Oberst a. D. v. Rabe
Grasdorf (Kr. Marienburg)	120	91	Lehrer Dube	Groß Sterneberg*	122	99	Moorvogt Wilken
Graudenz I	103	97	Kgl. Seminardirektor Dr. Ruske	Groß Strehlitz	114	87	Oberlehrer Dr. Foerster
Graudenz II*	103	90	Rektor Preuß	Groß Tabarz*	136	87	Obergärtner Biemüller
Grebenstein	126	91	Rektor Dittmar	Groß Trampken	102	00	Rittergutsbesitzer Burandt
Greifenberg in Pommern	108	90+	Lehrer Koerner	Groß Wartenberg	111	87	Prinzl. Garteninspektor Köchel
Greifenhagen	107	90	Gärtner Hinz	Groß Wechsungen	117	06	Amtsvorsteher Lücke, Lehrer Schenk
Greifenstein	129	92	Lehrer Höchst	Groß Weichsel	115	97	Fürstl. Gutsächter Kühn
Greiffenberg i./Uckermark	104	87+	Kunstgärtner Westphal	Groß Wersmelingken	101	08	Lehrer Prickler
Greiffenberg i. Schles. (1.6)	113	87	Gasmeister Brückner	Grünau	105	03	Gemeindediener Hannemann
Greifswald	109	90	Physikal. Institut (Prof. Dr. Mie)	Grünberg	112	77	Lehrer Wachter
Greisitz	112	87	Rittergutsbesitzer Westmann	Grüneberg i./Neumark	106	01	Amtmann Ehlert
Greiz	137	97	Seminarlehrer Geyer	Grüneiche*	103	01	Förster Schmidt
Gremsdorf	113	01	Lehrer Rückert	Grünthal in Ostpr. (1.3)	100	88	Gutsbesitzer Ehrenheim
Greußen	136	00	Hofapotheker Dr. phil. Hesse	Grünthal in Braunschweig	135	01	Hzgl. Förster Ebrecht
Grevel	125	84	Gutsbesitzer Alberti	Grunau (Kr. Flatow)	104	08	Rittergutsbesitzer Freiherr v. Knigge
Greven	123	01	Lehrer Untiedt	Grunau (Kr. Hirschberg)	113	87	Hauptlehrer Göldner
Grevenbroich	130	93	Kgl. Bahnmeister Stenger	Grund*	121	90	Kgl. Obersteiger Eiskfelder
Grevesmühlen	133	07	Handelsgärtner Friehold	Grunewald* (2.0)	129	01	Revierförster Weck
Griebo	136	03	Lehrer Wey	Grunwald*	112	87	Hauptlehrer Seidel
Griemelsheim	126	06	Gutsbesitzer Hagedorn	Guben	106	89	Lehrer Unger
Griesel	106	99	Rentier Decker	Güldenau	109	06	Kgl. Amtsrat v. Saenger
Grimme	136	97	Ortschulze Belitz	Güldenfelde	103	89	Lehrer May
Grimmen	109	97	Handelsgärtner Schulz	Günnitz	107	09	Privatförster Philipp
Grochwitz	112	09	Kantor Kühnel	Güntersberge	136	99	Herzogl. Oberförster Happach, dgl.
Groddeck*	104	97	Kgl. Förster König	Günthersdorf	112	00	Kunstgärtner Jung [Becker]
Gröbzig	136	87	Amtsrat Säuberlich	Güstebiese	106	99	Lehrer Schröter
Gröningen	116	90	Zuckerfabr. Wiersdorf, Hecker & Co.	Güstrow	133	98	Lehrer Prabst
Gronau	123	91+	Rektor Hasenow	Gütersloh	124	47	Fräulein Adele Stohlmann
Grosseltingen (1.5)	132	92	Lehrer Schuler	Gützkow	109	90	Lehrer Schmidt
Groß Almerode	126	01	Stadtwachmeister Scheffer	Guhrau	111	89	Lehrer Reymann
Großbeeren	105	08	Städt. Obergärtner Korn	Gumbinnen	101	86	Dir. d. städt. Gas- u. Wasserw. Müller
Groß Berndten	117	06	Schönemann	Gummersbach	130	91+	Verwalter Wirth
Groß Bodungen	118	90	Förster Hahn	Gurostwo	110	06	Direktor der Zuckerfabrik Roessiger
Groß Born	108	90	Lehrer Lange, dgl. Mertens	Gurtschin	109	90	Chausseeaufseher Streit
Groß Brausen	103	96	Lehrer Krah	Gutschdorf	112	02	Zuckersiederei
Groß Breitenbach	136	93	Städt. Forstaufseher Tresselt	Guttentag	114	02	Lehrer Goy
Groß Brückow	108	01	Hofbesitzer Holtz	Mabelschwerdt	112	94	Kgl. Seminarlehrer Stein
Groß Bülden	120	02	Betriebsführer Liesegang	Hachenburg	127	87	Oberförster Goebels
Großbeneder	124	01	Postagent und Gastwirt Schachte	Hadamar (1.5)	128	92	Hauptlehrer Triesch
Großer Feldberg	128	88+	Anton Müller	Hademarschen	119	91	Amtsvorsteher Vasmer
Großfahner	136	02	Lehrer Blumberg	Hämmern	135	01	Forstwart Scheider
Groß Gandern	106	08	Domänenp. Hauptmann a. D. Kreisler	Haffkrug	134	03	Hauptlehrer Lunau
Groß Gutowy	109	90	Chausseeaufseher Wiese	Hagen (Kr. Rügen)	109	02	Kgl. Förster Koch
Groß Hammer	111	90	Kaufmann H. Ganz	Hagen in Hannover	122	01	Lehrer Hittmeyer
Groß Horst	108	99	Leuchtturm-Oberwärter Gaebel	Hagen i. W. (Kr. Arnsberg)	124	02	Lehrer Sprenger
Groß Inse (1.5)	101	88+	Sturmsignal-Vorsteher Wingendorf	Hagen i. W. (Kr. Hagen)*	125	95	Gerichtl. vereid. Chemiker Dr. Fricke, [Direktion d. landw. Lehranstalt]
Groß Iser [Forsthaus]	113	87+	Gräfl. Revierförster Kammer	Hagenow	133	88	Kaufmann Erythropel
Groß Jennick	104	09	Gutsbesitzer Musloff	Hahnenberg	130	92	Lehrer Röbrig
Groß Kammin	106	93	Obergärtner Driese	Hahnerberg	130	01	Rektor Weimann
Groß Karzenburg	108	90	Rittergutsbesitzer Hummel	Hajen	120	03	Lehrer Voltmer
Groß Keula	136	00	Pfarrvikar Gaebelein	Haigerloch	127	06	Lehrer Schulz
Groß Kiesow	109	00	Küster und Lehrer Teetz	Haigerloch*	132	90	Prakt. Arzt Sanitätsrat Dr. Mock
Groß Kruschin	103	02	Gutsbesitzer Weißermel	Hain*	113	89+	Lehrer Kasper

Die Namen der auf S. 2—97 ausführlich abgedruckten Stationen sind mit einem * versehen. + bedeutet längere Unterbrechung der Reihe. Die Seehöhe findet man auf S. 100—137. Die Höhe des Regenmessers steht bei dem Stationsnamen in () nur, wenn sie größer als 1.2 m ist.

Haina—Höxter

Stationen	Seite	Stat. des Inst. seit	Beobachter	Stationen	Seite	Stat. des Inst. seit	Beobachter
Haina*	126	'98	Sanitätsrat Dr. Scheel	Helmstedt	134	'94	Direktor Prof. Dr. Kremp
Halbau	112	92	Amtsvorsteher von Scheel	Helsa	126	93	Buchhalter Kilian
Halberstadt	116	90	Lehrer O. Müller	Hemden	123	92	Lehrer Winkel
Halemba*	115	96	Hauptlehrer Dussa	Hemelberg	126	93	Kgl. Förster Diederich
Halk*	118	06	Küster Frost	Hemfurth	136	08	Kgl. Talsperrenbauamt
Halle a./S. (Landw. Inst.)*	117	99	Wirkl. Geh. Rat Prof. Dr. Kühn	Henneberg	135	01	Oberförsterei
Halle a./S. [Mauerstr.]	117	51	Fräulein Klara Kleemann	Hennersdorf	115	09	Hauptlehrer Patzner
Halsdorf	126	04	Elektrotechn. Schween, Gend.-Wacht- (mstr. Becker, Lehrer Möller)	Hepstedt	122	91	Lehrer Tiedemann
Halver (1.5)	125	91	Aichmeister Gogarten	Herborn	127	92	Lehrer Zimmermann
Hambach	128	97	Lehrer Hellwig	Herbsleben	136	98	Lehrer Roßbach
Hamborn	129	91	Bautechniker Tenter	Herford I*	123	82	Rektor Wulff
Hameln*	120	91	Gymnasial-Professor Görge	Herford II	123	90	Gymnasial-Oberlehrer Schatte
Hammersleben	116	87	Lehrer Sannemüller	Hergarten	132	92	Lehrer Scheuffgen
Hamm	125	91	Gymnasial-Professor Staby	Heringen (Kr. Limburg)	128	94	Lehrer Schaus
Hammenstedt	121	09	Lehrer Köhler	Herleshausen	126	01	Landgräfl. Hessische Rentkammer
Hammer	108	09	Rittergutsbesitzer Gudewill	Hermeskeil*	131	98	Gendarm Weißhaar
Hammerstein	104	98	Gärtnereibesitzer Wollermann	Hermisdorf [Grüssauisch]	113	04	Fischereibesitzer Martin
Hanau	127	91	Briefträger a. D. Jobst	Hermisdorf [Städtisch]	113	04	Fabrikant Hübner, Lehrer Neigenfind
Hangelar	130	06	Gemeindediener Brenner	Hernsdorf	113	02	Kgl. Wasserbauinspektion i. Marklissa
Hannover*	120	54	Prof. Dr. Precht	Herrstein	134	03	Protokollführer Schmidt
Hannover (Pumpstation)	120	96	Städtische Wasserwerke	Herschbach	127	92	Kgl. Oberförster Schwab
Harbergen	120	03	Lehrer Schröder	Herscheid	125	91*	Amtssekretär Höver
Harburg	121	91	Krankenhaus-Inspektor Mußmann	Hersfeld	126	84	Lehrer Schäfer
Hardehausen	124	01	Strafstaats-Sekretär Wälmer	Herwigsdorf	112	88	Lehrer Rißmann
Harlingerode (1.5)	134	07	Ges. z. Förd. d. Wasserwirtsch. i. Harz	Herzberg (Kr. Danziger Nieder-)	102	92	Lehrer und Organist Schumann
Harperscheid	132	07	Lehrer Scheeben	Herzberg a./Elster (Bahnhof)	116	93	Bahnhofsverwalter Kasch
Harsleben	116	06	Lehrer Mohr	Herzberg a. Harz	120	87	Wachtmeister a. D. Nolte
Harsefeld	122	91	Hauptlehrer Heinbokel	Herzhausen	126	07	Kgl. Talsperrenbauamt in Hemfurth
Harsewinkel	123	00	Lehrer Wehlen	Herzogenrath	132	93	Kgl. Bahnhofsmeister Schrader
Harthausen a./Scheer	132	92	Lehrer Heberle	Hesborn	124	07	Kgl. Talsperrenbauamt in Hemfurth
Harttröhren*	137	84	Förster Gnade	Hesseln*	123	91	Landwirt Meyer
Harzburg [Eichenberg] (1.5)	134	07	Ges. z. Förd. d. Wasserwirtsch. i. Harz	Hessen (1.5)	134	87	Herzogl. Förster Dege
Harzburg [Forsthaus] (1.5)	134	87	Forstbauschreiber Bothe	Hessisch Lichtenau	126	91*	Friedrich Franz
Harzburg [Köhlerloch] (1.5)	134	07	Ges. z. Förd. d. Wasserwirtsch. i. Harz	Hesweiler	129	01	Lehrer Thielmann
Harzgerode*	136	60	Herzogl. Forstmeister Otto	Hettensen	121	01	Lehrer Huß
Haselünne	122	91	Kaufmann Berentzen	Hettstedt*	117	97	Fahrsteiger Scharffe
Haspe	125	97	Stadtbaumeister Brennecke	Hetzerode	126	08	Lehrer und Kantor Deyß
Hasselfelde	135	87	Forstaspirant Lambrecht	Heuckewalde*	117	90	Erster Lehrer Korge
Hasserode	116	04	Rentier Busse	Heusweiler	131	92	Lehrer Dewes
Haßlinghausen	125	01	Hauptlehrer Grote	Heyerode	118	94	Lehrer Möhl, Hauptlehrer Franke
Hattenheim I	128	01	Kgl. Weinbergsobervogt Weber	Hiesfeld [Forsthaus]	129	92	Kgl. Förster Derichs, dgl. Glitz
Hattenheim II	128	92*	Gärtner Gerster	Hilberath (1.5)	131	99	Lehrer Kürten
Hatzfeld*	127	96	Pfarrer Meckel	Hilchenbach	125	91	Seminarlehrer Goldlücke
Hannold* (1.3)	111	06	Lehrer Wegehaupt	Hildburghausen*	135	87	Oberlehrer Röder
Hansdorf (1.3)	112	84	Lehrer Loessel	Hilden	130	92	Lehrer Schneider
Hausen i. Killertal	132	92	Lehrer Bumiller	Hilders	127	91	Kgl. Oberförster Leyendecker
Hayn b. Stolberg	117	98	Tischlermeister Ziegenhahn	Hildesheim I	120	04	Städt. Landmesser Bötzel
Haynau*	113	87	Bureauhilfe Riedel	Hildesheim II	120	90	Städt. Krankenhaus
Hebron-Damnitz	108	93	Postverwalter Dabel	Hille	123	03	Apotheker Blanck
Hechingen*	132	60	Realschullehrer a. D. Stadtrat Lörch	Hillesheim	131	02	Molkereiverwalter Runge
Heedfeld	125	91	Lehrer Emrich	Himmelpforten	124	02	Kgl. Förster Schulte
Heerde	124	90	Lehrer Müller	Hinter Steinau	127	06	Pfarrer Bode
Heidemühl	104	98	Hauptlehrer Kanthak	Hirschbach	118	06	Lehrer Wille
Heidersbach [Forsthaus]	118	03	Kgl. Revierförster Soldan	Hirschberg (Schles.)	113	99	Kunst- u. Handelsgärtner Siebenhaar
Heiligenbeil (1.5)	100	88	Lehrer Prof. Olszewski	Hirschberg (Reuß)*	137	00	Bürgermeister Krämer
Heiligenhafen	119	91	Frl. L. E. Petersen	Hitdorf	130	92	Hauptlehrer Helpenstein, Lehrer
Heiligenloh	120	01	Kaufmann Plümer	Hitzacker	121	90	Strommeister Sommerfeld [Kriehen]
Heiligenrode	120	91	Gemeinde-Vorsteher Hake	Hochheim	128	92	Magistratsgehilfe Hartmann
Heiligenthal	100	01	Wagenbauer Woywod	Hochscheid	131	97	Kgl. Förster Kötz
Heilsberg*	100	87	Städt. Lehrer Löwenstein	Hochstüblau	102	09	Amtsvorsteher Gallenkamp
Heimbrunn	103	06	Gutsvorsteher Wieries	Höchst a. Main (2.5)	128	88	Physikal. Verein zu Frankfurt a. M.
Heinersdorf i. Oberschl.	115	04	Lehrer Bieda	Höchstenbach	127	92	Lehrer Engel
Heinitz, Grube*	132	92	Kgl. Markscheider Guckeisen	Höckinghausen	125	09	Lehrer Dittmar
Heinrichs	118	90	Barbier Kommer	Höhnstedt	117	90	Lehrer Heinrich
Heia*	103	51	Gemeinde-Vorsteher Struck	Höhscheid	130	96	Rektor Voos
Helgoland*	119	73	Präparator Hinrichs	Hönigern	111	91	Hauptlehrer Jaite
Hellefeld	124	93	Lehrer Struck	Hörstel	123	01	Postverwalter Hagemann
Hellenbahn-Schellenberg	127	08	Lehrer Staudt	Hösel	130	06	Lehrer Vogel
Hellingen	135	00	Lehrer Schmidt	Hövelhof*	124	98	Hauptlehrer Flottmeyer
Helmers*	135	00	Herzogl. Oberförster Trautwein	Höxter	124	91	Buchhändler Flotho

Die Namen der auf S. 2—97 ausführlich abgedruckten Stationen sind mit einem * versehen. * bedeutet längere Unterbrechung der Reihe. Die Seehöhe findet man auf S. 100—137. Die Höhe des Regenmessers steht bei dem Stationsnamen in () nur, wenn sie größer als 1.2 m ist.

Hoffnungsthal—Kaputh

Stationen	Seite	Stat. des Inst. seit	Beobachter	Stationen	Seite	Stat. des Inst. seit	Beobachter
Hoffnungsthal [Forsthaus]*	113	99*	Revierförster Elsner II	Issum	130	02	Hauptlehrer Grau
Hofgeismar	126	97	Hofbuchdruckereibesitzer Keseberg	Ittel-Kill	131	92	Lehrer Reuter
Hofheim	128	92	Lehrer a. D. Strack	Itzehoe	119	91	Lehrer Petersen
Hohegeiß	135	87*	Förster Großebauer	Iwno [Chausseehaus]	109	90	Chausseeaufseher Kramaschke
Hohe Mense	112	00	Restaurateur Rübartsch	Jablonken	102	88	Lehrer Montwill
Hohenahlsdorf	105	03	Rittergutsbesitzer Becker	Jänischken	101	08	Amtsvorsteher Schneller
Hohenbüchen	134	87	Herzogl. Förster Schrader	Jäskendorf	100	06	Gutsrendant Holland [Glaubitz]
Hohendorf	102	88	Lehrer Gayk	Jagdschloß [Oberförsterei]	114	99	Hilfsförster Wünschmann, Forstsekr.
Hoheneck*	103	90	Rittergutsbes. Landschaftsrat Abra-	Jakobidrepper	120	84	Lehrer Westphal
Hohenerxleben	136	87	Gärtner Lüdicke [mowski]	Janocin	110	06	Rittergutsbesitzer Naue
Hohenfriedeberg	113	97	Maurermeister Schubert	Janowitz	110	93	Staatl. Baumschulenverwalter Hilger
Hohenkirch	103	95	Lehrer a. D. Zenke	Jarischau	102	06	Rentier Borse
Hohenleuben*	137	00	Lehrer Münzer	Jarnitz	109	03	Hauptmann Hart
Hohenlimburg	125	91	Städt. Förster Skroka	Jarotschin	109	08	Chausseeaufseher Wünsche
Hohenroth	125	02	Kgl. Förster Hartung	Jarrenwisch	119	91	Gastwirt Meister
Hobensalza	110	90	Lehrer Cegiel	Jast	115	93	Kgl. Strommeister Warmuth
Hohenstein i. Ostpr. (1.3)	102	99	Kgl. Seminardirektion	Jastrow*	104	93	Kgl. Bahnmeister Hundt, dgl. Hecht
Hohen Viecheln*	133	98	Lehrer u. Küster Jessel	Jauer	113	87*	Gasinspektor Hoensch
Hohenwestedt	119	92*	Lehrer Kutscher	Jedwabno	102	90	Eigentümer Maschak
Hohenwiese	113	00	Kantor emer. Gottwald	Jegliak [Forst a	102	01	Kgl. Förster Berlin
Hobenziatz	116	87	Kaufmann Köppe	Jena*	133	81	Universitäts-Sternwarte
Hohne [Forsth.] i. Sa. (1.5)	116	07	Fürstl. Förster Dinse	Jerichow	116	89	Königl. Domänen-Verwaltung
Hohne i. Ha.*	121	08	Lehrer Kohrs	Jershöft [Leuchtturm]*	108	93	Kgl. Leuchtfeuerwärter Heyn
Hoinkhausen	124	01	Lehrer Drepper	Jesberg	126	92	Bürgermstr. Hungershausen
Holländerberg	106	03	Kgl. Förster Kerting	Jesteburg	121	91	Lehrer Kable, dgl. Kretschmann
Hollerath [Forsthaus]	132	97	Kgl. Förster Peetz	Jever	134	56	Verw. Frau Oberlehr. Kossenhaschen
Holthausen	123	91	Lehrer Niggemeyer, dgl. Kuhlmann	Jodlanken	101	92*	Apothekenbesitzer Hensel
Holzberg* (1.5 i. Winter)	134	87	Hzgl. Forstwart Jördens	Johannisberg	128	07	Hofgärtner Meyer
Holzhausen a. d. Haide*	128	92	Wegemstr. Becker, Gastwirt Bremser	Johannisburg*	102	88	Lehrer Friedriszik
Holzhausen ü. d. Aar (1.3)	128	92	Lehrer Persky	Johnsdorf	114	08	Lehrer Vogel
Homburg i. Hessen	126	91	Lehrer Knobel	Joldelund	119	91	Lehrer Hansen
Homburg v. d. { [Gasfabrik]	128	93	Direktor Müller	Josephsthal*	110	93	Chaussee-Oberaufseher Lukowski
Höhe { [Kurpark]	128	88	Brunnenmeister Landvogt	Juditten	100	00	Majoratsbes. Dr. jur. v. Kunheim
Honnaf	130	92	Provincial-Straßenmeister Bauer	Jühude	121	06	Erster Lehrer Beuermann
Hoof	126	08	Förster Wex	Jülich	132	93	Kgl. Stat.-Vorsteher Otto [Müller]
Hoppenrade	105	98	Ritterschaftratsrat von Freier	Jüngersfeld	130	03	Baumschulenbes. Reuter, Obergärtn.
Horbach	127	88	Kgl. Revierförster Frischkorn	Jüterbog	105	90	Polizeiwachtmstr. a. D. Lübeck
Hornburg	116	90	Lehrer Hennecke	Juist	122	96	Dr. med. Arends
Horst (Kr. Pyritz)	107	02	Landwirt Wegel	Junkerhof [Oberförsterei]	104	00	Kgl. Oberförsterei
Horst (Kr. Steinburg)	119	96	Gemeindeerheber Steenbock	Kahla	135	99	Ratsherr Rolle
Hosenfeld	127	93	Lehrer Brähler	Kahlberg	102	92	Leuchtfeuerwärter Mootz
Hovestadt	124	94	Arzt Dr. Gödde	Kainen	102	05	Lehrer Buchholz
Hoya	120	93	Lehrer Schmalgemeyer	Kaisersdorf	110	92	Gutsbesitzer Doehn
Hoyer	119	95	Hafenmeister Matzen	Kaisersesch	129	92	Lehrer Zender [fenberg]
Hoyerswerda	114	87	Lehrer a. D. Liehr	Kaiserswaldau	113	93	Kgl. Stat.-Verw. Dirken, dgl. Schar-
Hoym	136	87	Gutsbesitzer Ehlers	Kalau [Bahnhof] (1.6)	107	93	Kgl. Eisenbahn-Stationsverw.
Hückeswagen	130	95	Direktor Bremer	Kalbe a./Saale (4.6)	116	90	Kaufmann E. Rademacher
Hügel*	130	98	Krupp v. Bohlen und Halbachsche	Kalteiche	125	02	Kgl. Förster Holzappel
Hülsenbusch	130	95	Pfarrer Hoemann [Gärtnerei I]	Kaltenbrunn	112	95	Hauptlehrer Polten
Hünfeld	126	91	Hauptlehrer Weber	Kaltenwestheim	134	91*	Lehrer Kohlus
Hüpstädt*	118	95	Lehrer Gunkel, dgl. Hartung	Kaltvorwerk	110	04	Administrator Alter
Hüsten	124	95	Lehrer Thiede	Kalvörde	134	02	Herzogl. Förster Lukas
Hundsbach	129	06	Lehrer Eißler	Kamberg	128	94	Taubstummen-Lehrer Meuser
Hundsfeld	111	87	Lehrer Lange	Kamburg	135	94	Direktion der Zuckerfabrik
Husum	119	69	Frl. Thora Rohweder	Kamen*	125	91	Apotheker Kocke
Iba	126	88	Rechnungsführer Krapf	Kamenz (1.3)	111	87	Kgl. Prinzl. Hofgärtner Schlegel
Ibbenbüren	123	91	Brikettsteiger Wiethölter	Kamin (Schles.)	111	07	Bahnagent Sentleben
Ibenhorst	101	94	Kgl. Hilfsjäger Conrad	Kamitz	115	04	Lehrer Rupprecht
Iburg	122	91*	Direktor Dr. phil. Juretsche	Kammerforst i. S.	118	01	Hauptlehrer Nöthling
Idstein	128	90	Dir. d. Baugewerkschule Wagener	Kammerforst i. H.-N.	128	84	Förster Kraus
Igelshieb* (1.5)	135	00	Lehrer Gladigow	Kammerswaldau	113	98	Rittergutsbesitzer von Loesch
Ihlow	105	02	Gutsverwaltung	Kammthal	109	90	Lehrer Korn
Ilfeld	121	90	Rentier Kampmann	Kampen	134	87*	Herzogl. Förster Renneberg
Ilmenau* (1.5)	133	88	Direktor Prof. Böttcher	Kanig	107	06	Lehrer Freitag
Ingramsdorf*	112	98	Hauptlehrer Borrmann	Kanth	111	90	Rentier Carl
Inneringen	132	03	Hauptlehrer Dorn	Kappel	132	07	Lehrer Schuler
Insterburg*	101	84	Dr. Zielstorff	Kappeln (Schl.-Holst.)	118	88	Direktor Dr. Fuchs
Ischdagggen	101	01	Pfarrer Schultz	Kappeln (Rheinland)	132	00	Lehrer Eckel
Isengarten	130	03	Gutsbesitzer Breuer	Kappenberg	123	05	Brauereibesitzer Lindemann
Issersheilingen	118	99*	Pastor Blau	Kaputh [Villa Übersee]	105	07	Konsul a. D. Vohsen

Die Namen der auf S. 2—97 ausführlich abgedruckten Stationen sind mit einem * versehen. + bedeutet längere Unterbrechung der Reihe. Die Seehöhe findet man auf S. 100—137. Die Höhe des Regenmessers steht bei dem Stationsnamen in () nur, wenn sie größer als 1.2 m ist.

Karlsburg—Kosel

Stationen	Seite	Stat. des Inst. seit	Beobachter	Stationen	Seite	Stat. des Inst. seit	Beobachter
Karlsburg [Forsthaus]	127	07	Kgl. Talsperrenbauamt in Hemfurth	Klein Skattegirren	101	07	Gutsbesitzer Maurer
Karlsbafen	126	91	Polizei-Sergeant Schirm	Klein Solt*	118	93	Organist u. Lehrer Thomsen
Karlsbaf (Kr. Memel)	100	88	Gutsverwalter Posingis	Klein Stepenitz	108	90	Kaufmann Lüpcke
Karlsruhe i. Oberschles.*	114	87	Hofgärtner Glatz	Klein Stimbern*	101	87+	Kgl. Förster Hartmann
Karlstbal [Forsthaus]	113	99	Revierförster Haecckel	Klein Waabs	119	91	Lehrer Stockfisch
Karnitz	108	03	Lehrer Gustke	Klein Wiehe	118	95	Lehrer Glüsing
Karolinenhorst	108	93	Kgl. Bahnhofsaufseher Nehls	Klenau (r.5)	100	88	Gutsbesitzer Reiter
Karpin	133	04	Lehrer Koester	Klenka	109	90	Chausseeaufseher Grünwald
Karstbät	106	08	Fabrikdirektor Gührs	Klettenberg	117	01	Amtsrat Reiche [Hahn]
Karthaus in Westpreußen*	103	90	Kreisbote Borchert	Kletzko	110	00	Postverwalter Schattschneider, dgl.
Kartlow	108	90	Guts-Administrator Zibell	Kleve*	129	48	Direktor d. landw. Schule Dr. Pick
Kaschbach* (r.5)	111	89	Lehrer Stanek	Klingenburg	109	95+	Rittergutsbesitzer Seifarth
Kaseburg	107	93	Kgl. Fährmstr. Stöwahse	Kloda	110	07	Lehrer Wittchen
Kasekow	107	06	Bauerngutsbesitzer Paschke	Klötze	115	97	Lehrer Krüger
Kasimirstbal* (r.3)	125	07	Kgl. Talsperrenbauamt in Hemfurth	Klonitz [Scheerberg]	113	03	Gastwirt Radeck
Kassel	126	66	Prof. Dr. Fennel	Klonowo	103	01	F. Minek
Kasselgrund (r.5)	127	88	Tiefbauamt zu Frankfurt a. M.	Kloppenburg	134	03	Direktor Heyder
Kattenturm	137			Kloster auf Hildensee	109	86	Kgl. Leuchtfeneroberwärter Wenzlaff,
Kattowitz*	115	90	Ingenieur Birkenpesch	Klostermansfeld	117	87	Lehrer Franz [dgl. Niemann]
Kauffung [Stöckel]	113	87	Gärtner Heinrich	Kloster Ösede	122	02	Kgl. Förster Kühke
Kaukehmen (r.4)	101	87	Wasserbauinspekt. in Kuckerneese	Klotingen	124	03	Lehrer Schaubhoff
Kaunitz	124	00	Lehrer Schwarze	Klukowahutta	103	08	Lehrer Kaemmerer
Kehrberg	107	06	Kgl. Forstmeister Krüger	Kobbelberg*	104	06	Kgl. Förster Kerger
Keilchensee [Oberförsterei]	109	02	Kgl. Oberförst. v. Lüttwitz, herrschaftl.	Kobier	115	89	Fürstl. Material-Verwalter Goedecke
Kelberg	129	84	Lehrer Minwegen [Oberförst. Dr. Vor-	Koburg*	135	83	Lehrer Schumann
Kellinghusen	119	95	Apotheker Behrmann [kampf-Lane	Kobylin	110	90	Hauptlehrer Dummin, dgl. Drescher
Kelpin	104	89	Leutn. u. Gutsbesitzer Wüstenberg	Kobylna	114	09	Lehrer Bußs [Schulze]
Kemnitzberg	114	02	Kgl. Wasserbauinsp. i. Marklissa	Kochstedt	116	98	Böttchermeister und Stadtverordneter
Kempenich	129	01	Lehrer Arens	Köben*	111	87	Kgl. Strommeister Ringbandt
Keppela	129	01	Hauptlehrer Klövekorn	Köhlen	122	91	Lehrer Brenning
Kerprich-Hemmersdorf	131	03	Lehrer Lauer	Kölleda	117	96	Bürgermeister Tänzel
Keßburg	104	08	Brennereiverwalter Barde	Kölln	103	90	Lehrer Bitschkowski
Kesselstadt bei Hanau	127	88	Strommeister Krolkowski	Kölpin	104	02	Förster Klinge
Ketschdorf*	113	87	Pastor Fauck	Königl. Dombrowka	114	93	Kgl. Hilfsförster Erdsack
Kettwig	130	97	Städt. Pumpenmeister Steinbeck	Königl. Salesche	104	09	Lehrer Krauß
Kevelaer	130	92	Lehrer a. D. Eykmann	Königsberg i. Pr.*	100	48	Prof. Dr. Kienast
Kieferstädtel	114	87	Hauptlehrer Wiczorek	Königsberg i./Neum.	106	90+	Direktor d. Landw.-Schule Dr. Berkner
Kiel [Physik. Institut] (r.3)	119	90+	Prof. Dr. Weber	Königsberg i. Franken	135	99	Rektor Feyler
Kiel [Phys. Inst., Hof] (r.9)	119	08	Prof. Dr. Weber	Königsfeld	129	08	Förster Reifgerst
Kiel [Sternw.-Koppel] (r.5)	119	08	Prof. Dr. Weber	Königshain	114	87	Kantor und Lehrer Kluge
Kielpin	103	06	Förster Gestrich	Königsmark [berg]	115	99	Gutsbesitzer Albrecht
Kienitz, Amt	106	02	Kgl. Domänen-Pächter Koppe	Königswalde (Kr. Oststern-)	106	99	Schornsteinfegermeister Bleschke
Kiesewald (r.3)	113	02	Revierjäger Schwerdtner	Königswalde (Kr. Neurode)	112	97	Pfarrer Franke
Kirchberg	129	00+	Lehrer Rech	Königswiese [Oberförsterei]	102	98	Kgl. Oberförsterei
Kirchdorf auf Pöl	133	52	Organist Büsch	Königswinter*	130	97	Gärtner Henseler
Kirchdornberg	124	90	Kantor Vetter	Königswusterhausen	105	02	Direktor des Blindenbeims Hinze
Kirchhain	126	97	Wegewärter Scholl	Könitz [Dorf]	136	98	A. Stueber
Kirchwistedt	122	91*	Lehrer Brandt	Könkendorf	105	09	Kgl. Oberamtmann Jäger
Kirn	128	88	Lehrer Klören	Köselitz	136	00	Lehrer Bormann
Kittlau	111	96	Inspektor Althaus	Kösen	117	93	Pfarrer Diederichs
Kittlitztreben	113	05	Lehrer Baldow	Köslin I*	108	48	Seminaroberlehrer v. Horn u. Seminar-
Klanxbüll	119	08	Küster u. Lehrer Lorenzen	Köslin II	108	07	Witwe Wunsch [Lehrer Walter]
Klaunen	120	08	Hofbesitzer A. Grote	Köthen (Anhalt)	136	99	Obergärtner Strube
Klausthal*	121	54	Kreistierarzt Heine	Koblfurt	114	87	Forstbote Biehmelt
Klein Baudiß	113	02	Lehrer Hartmann	Koblhagen (r.5)	125	07	Lehrer Wieners
Klein Blittersdorf	131	92	Küster Ernst	Kokoschken	102	89	Fr. Wrobel
Klein Bogslack	100	08	Forstverwalter Picht	Kolberg [Vorst.Münde] (r.5)	108	95	Kgl. Oberlootse Block
Klein Chelm* (r.5)	104	94	Lehrer von Glowczewski	Kolmansfeld	103	99	Rittergutsbesitzer Troitzsch
Klein Droniowitz	114	09	Gutsinspektor Bayer	Kompendorf	107	02	Rittergutsbesitzer u. Oberleutn. Apelt
Kleineichen	130	07	Maschinenwärter Karrenstein	Kongsmark auf Röm	119	06	Lehrer Petersen
Klein Gartz	102	92	Kgl. Landrat Döhn	Konitz*	104	49	Gymnasial-Professor Böttcher
Klein Lützu	104	93	Kgl. Forstmeister Pelissier	Konradswaldau	111	87	Lehrer und Organist Kahl
Klein Malsau	102	89	Rittergutsbesitzer Flemming	Konstadt	114	87	Kont. Wiescholke [Dr. med. Hergesell]
Klein Mühligen	136	95	Lehrer Berg	Kontopp	112	95	Apothek. Lackner, dgl. Nagorski, Arzt
Klein Naujock (r.7)	100	93	Oberförster Gernlein	Koppenbrügge	120	06	Hegemeister und Amtsanwalt Sarpe
Klein Nebrau	103	89	Leutnant u. Gutsbesitzer Witt	Koppitz	115	01	Gräflicher Obergärtner Mesch
Klein Ottersleben	116	87	Privatmann Lederbogen	Korbach*	130	99	Sparkasson-Kontrollor Frese
Kleinow	106	03	Lehrer Krüger	Koschentin (r.5)	114	09	Fürstl. Hohenlohesche Güterdirekt.
Klein Peterwitz	111	07	Lehrer Schöde	Koschmin*	110	90	Chausseeaufseher Mattner [kopf]
Klein Rakow	109	00	Pfarrpächter Baresel	Kosel (Kreis Kosel)	115	84	Dir. d. Gymnasial-Anstalt Schwarz-

Die Namen der auf S. 2—97 ausführlich abgedruckten Stationen sind mit einem * versehen. * bedeutet längere Unterbrechung der Reihe. Die Seehöhe findet man auf S. 100—137. Die Höhe des Regenmessers steht bei dem Stationsnamen in () nur, wenn sie größer als 1.2 m ist.

Kosel—Lerbach

Stationen	Seite	Stat. des Inst. seit	Beobachter	Stationen	Seite	Stat. des Inst. seit	Beobachter
Kosel (Kr. Sagan)	112	09	Amtsvorsteher Kraft	Lähn	114	87	Buchdruckereileiter Radler
Koserow	107	90	Lehrer Kindt	Lägen*	112	96	Lehrer Jäckel
Kostheim a. Main (1.8)	133	88	Schleusen- und Wehrmeister Schmalz	Lage	137	92	Fabrikinspektor Wöhler
Kottbus	107	87	Gymnasial-Professor Graeber	Lagow	106	06	Lehrer Calsow
Kotzenau	112	88	Rendant Kahle [jun.]	Lahde	123	96+	Lehrer Dreyer
Kowahlen	101	86	Erster Lehrer Stessum, von Tucholka	Lahnhof [Forsthaus] (1.5)	125	97	Kgl. Förster Bahne
Kowalewo	110	90	Chausseeaufseher Grützmacher	Lamspringe	120	97	Hauptlehrer Knoke
Krams	106	09	Rittergutsbesitzer Schütze	Lamstedt	122	06	Landwirt Bahrs
Kranenburg	129	92	Lehrer Sax	Landeck [Stadt] (1.4)	112	84+	Lehrer Nobel [gärtner Rauer
Kranichfeld*	135	00	Lehrer Unger	Landeshut	113	87	Städt. Lehrer Vogt, Kunst- u. Handels- [mann]
Kranz	100	95	Apothekenbesitzer Rieß	Landsberg i. Ostpreußen	100	03	Lehrer Fischer, Betriebsleiter Alter-
Krappitz	114	89	Kgl. Wasserbauwart Ossig	Landsberg a./W.*	106	74	Direktor d. Landesirrenanst. San.-Rat
Kraschnitz	111	95	Obergärtner Berndt	Landsberg in Oberschlesien	114	97	Bürgermeister Blaschguda [Dr. Gock
Krauchenwies*	132	92	Hauptlehrer Mayer	Landsberg bei Halle	117	01	Kantor und Hauptlehrer Rixrath
Krauleidelen	101	86	Gutsbesitzer Putzien	Landschaftspolder*	123	96	Mühlenb. u. Gem.-Vorst. Groeneveld
Krawinkel	136	98	Lehrer Schwarz	Landshube [Forsthaus]	127	92	Kgl. Förster Groll
Kremmen	105	07	Kgl. Oberförster von Düring	Landwehrhagen (1.3)	121	06	Erster Lehrer Helmers
Kreuzberg*	130	98	Lehrer Ritterbach	Langenberg (Rheinland)	130	95	Bürgermeisteramt
Kreuzburg (Oberschl.)	114	87	Kultur-Ingenieur Kotzur	Langenberg (Renß)	137	00	Uhrmacher Golde
Kreuzburg (Sa.-W.)	134	99	Lehrer Schmuck	Langendorf (Kr. Ratibor)	115	06	Hauptlehrer Proske
Kreuzendorf	111	07	Hauptlehrer Kandziora	Langendorf (Kr. Tost-Glei-	114	02+	Lehrer Czerny
Kreuznach [Realschule]	129	97	Direktor der Realschule Dr. Baehre	Langeneß [witz]	119	91+	Lehrer Hinrichsen
Kreuznach [Wein- u. Obst- [bauschule]	129	01	Direktion	Langenhagen	120	09	Lehrer Rittmeyer
Kriescht*	106	90	Lehrer Lua, dgl. Franke	Langenholzhausen	137	89	Oberförster Wagener
Krietern	111	09	Privatdozent Dr. von dem Borne	Langenlonsheim	129	01	Apotheker Keucker
Kriewen*	110	00	Postverwalter Neumann	Langenöls	111	89	Leutnant d. R. Fischer
Krockow	103	09	Brennereiverwalter Korell	Langenpfehl	106	00	Kaufmann W. Werner
Kröffelbach	129	08	Pfarrer Stuhl	Langensalza	118	97	Gärtnerbesitzer Wesselhöft
Krojanke	104	93	Kgl. Bahnstr. Weißmann, dgl. Steier	Langenschwalbach	128	02	Obergärtner Breiter
Krombach (1.3)	125	92	Hauptlehrer Henrich	Langenselbold	127	88+	Lehrer Boos
Kronenberg	130	96	Betriebsleiter der städt. Wasserwerke	Langenthal	126	04	Kgl. Hegemeister Scheurmann
Kronenburg	132	96	Anton Faymonville [Maus	Langfuhr II	102	92	Gymnasial-Prof. Dr. Magdeburg
Kropp	118	08	Hauptlehrer Jeß	Langfuhr [Techn. Hochschule]	102	05	Professor Ehlers
Kroppen*	114	98	Revierförster Schelosky	Langheinersdorf	112	09	Lehrer Sachse, Kantor Lauterbach
Kropstädt [Gut]	116	06	Obergärtner Schiffel	Langscheid	124	06	Lehrer Sies
Krossen a./Oder	106	93	Kgl. Wasserbauwart Wergner	Langhermsdorf	112	06	Lehrer Köchel
Krossen a./Elster	117	93	Kgl. Kanalaufseher Göhre	Langwalde	100	92	Besitzer Fox
Krotoschin	110	00	Präparanden-Anstalt-Vorsth. Luksch	Langwaltersdorf*	112	04	Lehrer Bräuer
Krüssau*	116	05	Pastor Stolle	Lathen*	122	91	Apotheker Kerckhoff
Kruglanken	101	88	Rektor Waldaukat	Lattenberg	124	02	Kgl. Förster Brandenburg
Krummhübel	113	86	Erster Lehrer Heidrich	Lauban [Forsthaus]	114	87	Oberförster Ulrich
Kruschwitz	110	91	Lehrer Rosentreter	Lauchstedt	117	90	Administrator Gröbler
Krutninnen (1.5)	101	94	Kgl. Oberförsterei	Lauenburg in Pommern	108	61	Lehrer Timm, dgl. Konkolewski
Kudowa	112	98	Schloßverwalter Kastner	Lauenburg a./Elbe*	120	91	Lehrer Koop
Kühndorf	118	06	Kantor Krannich	Laurenburg	128	92	Platzmeister Bauer
Kübschmalz	115	01	Prakt. Arzt Dr. Dierschke	Lauscha*	135	00	Herzogl. Forstwart Bodenstern
Kürten	130	95	Lehrer Horst	Lautenburg [Oberförsterei]	103	06	Kgl. Forstauferer Clausius
Küstrin*	106	84+	Friedhofsinspektor Jabusch	Lautenthal* [schw.]*	121	97	Apotheker Dr. Praßl
Kuhbrück [Forsthaus]	110	94	Kgl. Förster Lentz	Lauterbach (Kr. Habel-)	112	87	Standesbeamter Beschorner
Kuhstedt	122	98	Pastor Teuteberg	Lauterbach (Kr. Saarbrück.)	131	92	Hauptlehrer Herres
Kujan	104	02	Kgl. Prinzlicher Oberförster Rubach	Lauterberg	120	96	Bürgermeister von Ernsthausen
Kulmsee	103	00	Direktion der Zuckerfabrik	Leba	108	95	Lehrer Kohnke
Kunrau	115	90	Rechnungsführer Eick	Lebus	106	89	Schneidermeister Schumann
Kunzendorf (Kr. Thorn)	103	89	Kgl. Amtsrat Hölzfel	Leer	122	91	Lehrer Kerkhoff
Kunzendorf (Kr. Gr. Warten-)	111	96	Hauptlehrer Dirbach	Lehesten*	135	01	Bürgermeister Beetz
Kunzendorf u. d. W. (berg)	114	97	Stellenbesitzer Förster	Leichlingen	130	98	Lehrer Pagel
Kupferhammer	109	92	Lehrer Lehmann	Leipe	113	04	Hausvater der Trinkerheilanstalt Stooß
Kupp	114	95	Pastor Hasper [Droese	Lembek [Schloß]	123	02	Reutmeister Niesert
Kurzbrack	103	93	Kgl. Wasserbauinspektion, Lehrer	Lengelscheid	125	91	Lehrer Schmidtman
Kuschkow	107	99	Lehrer Klitzsch	Lengenfeld	118	91	Pfarrer Kirchner
Kußfeld	103	09	Lehrer Szembek	Lengerich	122	02	Lehrer Leemhuis
Kyllburg	131	92+	Lehrer Gueth	Lennepe*	130	92	Baumeister Schmidt
Kyritz	106	87	Lehrer Eilert	Lenninggen	125	08	Lehrer Böckmann
Laage	133	88	Zahntechniker Wulf	Lenzahn	119	01	Großherz. Fischereinspekt. Johannsen
Laar	122	95	Lehrer Drees	Lenzen*	106	00	Rektor Peker
Laasphe	125	91	Rektor Großmann	Leobschütz (1.5)	115	87	Kgl. Sem.-Dir. Schulrat Dr. Malende
Labischin	110	93	Kgl. Strommeister Wernicke	Leopoldsbaude (1.5)	113	02	Revierförster Scholz
Lablacken (1.5)	100	88	Rittergutsbesitzer Pein	Leopoldshall	136	98	Hzgl. Salzwerk-Direktion
Lachmirowitz	110	06	Rittergutsbesitzer Hinsch	Leopoldshöhe	137	04	Apothekenbesitzer Doering
Ladelund	119	02	Pastor Matthiesen	Lerbach	121	90+	Schuhmachermeister Ebeling

Die Namen der auf S. 2—97 ausführlich abgedruckten Stationen sind mit einem * versehen. * bedeutet längere Unterbrechung der Reihe. Die Seehöhe findet man auf S. 100—137. Die Höhe des Regenmessers steht bei dem Stationsnamen in () nur, wenn sie größer als 1.2 m ist.

Stationen	Seite	Stat. des Inst. seit	Beobachter	Stationen	Seite	Stat. des Inst. seit	Beobachter
Leschnitz	114	'98	Kunstgärtner Grabowski	Lübbecke	123	'90	Lehrer Edeler
Lette	123	09	Gutsbesitzer Wortmann	Lübben	107	07	Kreisbote Schulz
Letzin	107	04	Lehrer Tesch	Lübeck	137	69	Navigationsschul-Direktor Dr. Schulze
Leubingen [Rittergut]	117	95	Inspektor Schneider	Lübeck [Wasserbauplatz]	137	88	Vorarbeiter Vagt
Leuenberg	105	02	Lehrer emer. Sprockhoff	Lüben	112	87	Wagemeister Willer
Leverkusen	131	02	Obering. Dürck, Masch.-Mstr. Weller	Lübtheen	133	97	Kröpelin
Levern	123	90	Kantor Reuffer	Lüchow	121	07	Dir. d. landw. Winterschule Heinemann
Lewin	112	98	Kaufmann G. Mader	Lüderitz	116	08	Rittmeister von und zu Lüderitz
Lewitz	109	08	Lehrer Rothe	Lüdersdorf [Oberförsterei]	105	02	Kgl. Forstmeister Ehrenteich, Pfarrer
Lichtenau in Ostpreußen*	100	01	Rentier Kolberg	Lüdinghausen I	123	91	Oberlehrer Willenborg [Müntzell
Lichtenberg (r.5)	134	87	Herzogl. Forstamt	Lüdinghausen II	123	00	Strommeister Tigges
Lichtenfeld (r.5)	100	02	Lehrer Krause, dgl. Mertens	Lüerdissen	134	03	Forstwart Klages
Lichtenplatz	130	01	Hauptlehrer Blaß	Lügde	124	95	Pastor Winckler
Lichtenwalde	112	08	Lehrer Haberstrohm	Lügumkloster*	119	91	Rektor Petersen
Liebau in Schlesien	113	97	Schuhmachermeister Schmidt, Kunst-	Lünebach	131	06	Lehrer Schmitz
Liebethal [Forsthaus]*	114	88	Kantor Gerhardt [gärtner Heine	Lüneburg*	121	54	Prof. Dr. Eichhorn
Liebenwalde	105	90	Konrektor Zastrow	Lützen	117	97	Diakonus Baentsch
Liebuch	109	02	Merckel	Lunden*	119	07	Lehrer Cornils
Liegnitz	113	83	Rektor Koschmieder	Lutter a. Bbg.	134	05	Forstaspirant Lüdecke II
Liepe a./Oder*	104	90	Lehrer Kirchhoff	Luzine	111	98	Lehrer Stiebale
Lieschow	109	05	Lehrer Lemke	Lychen	104	89+	Lehrer Rogatz
Liesen	124	01	Gemeindevorsteher Harbecke	Lyck	101	01	Vorsteh. d. Präparanden-Anst. Anders
Liggersdorf*	132	92	Lehrer Dreher, dgl. Hebeisen	Lysack [Forsthaus]	102	00	Kgl. Revierförster Lukat
Lilienthal in Ostpreuß. (r.4)	100	88	Besitzer Steffen	Märkisch Friedland	104	89	Bahnwrt Menges, Färbereibes. Gehrke
Limbach (Kr. Saarlouis)	131	92	Lehrer Lauer	Magdeburg*	116	80	Wetterwarte d. Magdeb. Zeitung
Limburg a./Lahn	128	92+	Stadtbaumeister Kauter	Mahnsfeld	100	91	Chausseeaufseher Wittrien
Lindchen	107	06	Inspektor Tidemann	Maifritzdorf	111	93	Rentmeister a. D. Bogen
Lindenberg (Kr. Insterburg)	101	86	Gutsbesitzer Kluge	Malapane	114	87	Lehrer Kubitz
Lindenberg (Kr. Beeskow)	105	06	Kgl. Aeronautisches Observatorium	Malchin*	133	88	Lehrer Dethloff
Lindhardt [Forsthaus]	112	09	Kgl. Hagemeister Scholz	Malkendorf	137	97	Lehrer Ratzow
Lindholm	119	03	Lehrer Jürgensen	Malstatt-Burbach	132	88	Chemiker Meurer
Lindlar	130	92	Verwaltungssekretär Kelleter	Maltsch	111	06	Lehrer Scholz
Lingerhahn*	128	92	Gemeinde-Förster Küpper	Mandeln*	127	92	Lehrer Groos
Lippinken	103	06	Lehrer Karaus	Mandelsloh	120	99	Instituts-Vorsteher Busche
Lippspringe	124	97	Amtmann Mersmann	Marbach	127	91	Pfarrer Weber
Lippstadt (r.5)	124	97	Gutsbesitzer Sterneborg	Marburg*	126	66	Physikalisches Institut
Lippusch	102	89+	Kgl. Förster Schüler [Schmidt	Marggrabowa*	101	83	Oberlehrer Prof. Ködderitz
Lissa*	110	97	Prof. Dr. Zachiedrich, Gymn.-Oberl.	Maria Veen	123	01	Prior Pater Albertus
List auf Sylt	119	91	Küster und Lehrer Helliesen	Marienberg	127	92	Hauptlehrer Wirbelauer
Listrup*	122	93	Kgl. Schleusenmeister Buitkamp	Marienburg (Westpreußen)*	102	86	Seminarlehrer Ziesemer
Lobendau	113	86	Pastor Peters	Marienleuchte a. Fehmarn*	119	96	Leuchtfeuerwärter Jansen
Lobenstein	137	00	Archidiakonus Zedler	Marienthal (Schlesien)	112	84	Postagent Müller
Lobeofsund	105	90	Oberamtmann Büttner	Marienthal (Braunsch.) (r.5)	134	87	Herzogl. Förster Winkel
Lochau	117	92	Lehrer Schröder	Marienwerder	103	98	Fabrikbesitzer Matthiae
Löbau	103	97	Kgl. Seminarlehrer Neubauer	Marjoß*	127	98	Lehrer Hahn
Löhlbach	126	09	Lehrer Menz	Markee	105	06	Lehrer Geike
Löningen	134	56	Apotheker König	Markt Bohrau	111	89	Hauptlehrer und Kantor Klose
Lötzen	101	95	Lehrer Regge [Steinvorth	Marlow	133	88	Lehrerwitwe Klähn
Löwenberg*	114	87	Direktor des Realgymnasiums	Marne*	119	94	Hauptlehrer Lindemann
Löwenstein	111	06	Rittergutsbesitzer Mahlich	Marnitz	133	64	Erbpächter Wulf
Löhne (Kr. Burgdorf)	121	07	Provinzialgarteninspektor Tatter	Marpingen	132	06	Hauptlehrer Heimes
Löhne (Kr. Lingen)	122	06	Joh. Lambers	Marquardt	105	93	Kgl. Strommeister Thiele
Lohrhaupten*	127	98	Wagenbauer Freund	Martinsberg* (r.5)	112	93	Lehrer Schmidt
Lohsa	114	06	Kantor Gerbatsch	Massow	108	90	Kgl. Präparanden Anstalt, Postverw.
Lojow	108	97	Rittergutsbesitzer von Böhn	Matzatubbern	101	87+	Lehrer Jöttkandt [Bootz
Lomnitz [Schloß]	113	08	Martin Krieg	Mauken	116	93	Kgl. Wasserbauwart Mewis
Lonsau (r.5)	121	07	Ges. z. Förd. d. Wasserwirtsch. i. Harz	Mausbach	132	96	Hauptlehrer Jansen
Lonkau-Paschek	115	89	Verwalter Schott	Mayen	129	97	Gasdirektor Schneider
Loos	112	87	Strommeister Müller [Troitzsch	Mechentin	108	05	Erich Runge
Lorch	128	92	Gutsbesitzer und Zahlmeister a. D.	Medebach	124	01	Amtssekretär Rohe
Lorenzdorf	113	87+	Lehrer König [führer Meyer	Medelby	119	95	Lehrer Mordhorst
Losheim (Kr. Merzig)*	131	98	Stationsarb. Jakobs, Oberlokomotiv-	Meerholz	127	09	Lehrer Plaut, gräf. Buchhalter Engel
Losheimergraben	132	09	Kgl. Förster Klein	Mehring	131	92	Lehrer Nollis
Loslan	115	98	Dr. Schrader	Mehringen	136	03	Lehrer Gottschalk
Lostau	110	06	Lehrer a. D. Patzer	Meinerzhagen	125	91	Hauptlehrer Schleifenbaum
Loszainen	102	97	Lehrer Schmiscke	Meiningen	135	77	Herzogl. Sächsischer Rat Hermann
Louisenberg*	100	88	Gutsbesitzer Döring	Meisenheim*	129	92	Lehrer Hopstätter
Loxstedt	122	04	Postverwalter Brinkmann	Melchiorshausen	120	04+	Lehrer Sander
Luckau	107	97	Buchhändler Meißner	Meldorf	119	69	Lehrer Schuldt
Ludwigsdorf*	113	87	Standesbeamter Liebig	Melle	122	91	Schulinspektor Rektor Blume

Die Namen der auf S. 2—97 ausführlich abgedruckten Stationen sind mit einem * versehen. * bedeutet längere Unterbrechung der Reihe. Die Seehöhe findet man auf S. 100—137. Die Höhe des Regenmessers steht bei dem Stationsnamen in () nur, wenn sie größer als 1.2 m ist.

Mellentin—Neu Paleschken

Stationen	Seite	Stat. des Inst. seit	Beobachter	Stationen	Seite	Stat. des Inst. seit	Beobachter
Mellentin	106	'09	Lehrer Schwarz	Münsterberg	111	'88	Seminarökonom Krug
Melsungen	126	91	Kanzleirat Streich	Münstereifel	131	92	Lehrer Schnitzler
Memel	100	47	Lehrer Gehlhaar	Münstermaifeld	129	92	Kgl. Seminar-Oberlehrer Dietrich
Menden	125	91*	Stadtförster Lehneking	Müriz (früher Gr. Müriz)	133	88	Holzwärter Wegner
Mengeringhausen (1.3)	136	08	Dir. d. landw. Winterschule Dr. Schöne	Mummark (2.0)	118	91*	Gemeindevorsteher Rymand
Mengerskirchen	127	06	Apotheker Nievelle	Munster [Bahnhof]	121	93	Kgl. Bahnmeister Meyer
Mensguth	102	05	Landschaftsrat Diefke, Rektor Madeya	Muskan*	114	87	Garteninspektor Roth
Meppen [Koppelschleuse]	122	93	Kgl. Wasserb.-Inspekt. Baurat Franke	Muttrin	108	02	Rittergutsbesitzer von Zitzewitz
Merseburg*	117	89	Kgl. Wasserb.-Inspekt. Ellerbeck	Myslowitz	115	87*	Rektor Hartel
Merzig	131	92	Kaufmann R. & A. Klaus	Nadolnik	109	90	Chaussee-Oberaufseher Meyer
Meschede	124	99	Königliche Präparanden-Anstalt	Nakel	110	98*	Lehrer Bohndorf
Meseritz	109	89	Stadtförster Schmidtman	Naseband	108	05	Lehrer und Kantor Thurow
Messow*	106	99	Kunst- und Handelsgärtner Wittchen	Nassau	128	92	Dr. Buddeberg
Mettmann [Zur Gau]	130	97	Lehrer Vogel	Nassengrund	137	07	Gutsbesitzer Ökonomierat Paulsen
Meuselwitz (1.3) i. Schl.	114	09	Lehrer Lohmann	Nastätten	128	62	Lehrer Würz
Meuselwitz i. Sa.-Altenb.	135	99	Kantor Tannert	Naugard	108	90	Lehrer a. d. Oberschule van Oel
Mewe	103	90	Uhrmacher Heilmann	Naumburg a. Bober	112	87	Kantor und I. Lehrer Winderlich
Meyenburg	106	90	Kunst- und Handelsgärtner Tiede	Naumburg a. Queiß*	113	91	Hauptlehrer Galle
Michaelisbruch*	105	87	Kgl. Eisenbahn-Stations-Verwaltung	Naumburg a./S.	117	87	Redakteur Schöppe
Michelsdorf*	113	98	Landwirt Schlottmann	Naurod	128	92	Hauptlehrer Wüst
Midlich	123	01	Rettungshaus-Inspektor Schellbach	Nedlitz (Kr. Osthavelland)	105	93	Kgl. Brückenaufzieher Lampe
Milewo	104	09	Lehrer Hanling	Nedlitz (Anhalt)	136	03	Eisenbahnbetriebs-Sekretär a. D. Nain
Militsch*	111	87	Rittergutsbesitzer Niedlich	Neidenburg*	102	89*	Kreiswiesenbaumeister Stein
Miloschewo	103	89	Lehrer Heider	Neiße	115	87*	Direktion der städtischen Gasanstalt
Minden	123	90	Ökonomierat von Gerlach	Neumischhof	106	02	Oberinspektor Köller
Minsen	134	03	Volksschullehrer Hilker	Nergena [Süd]	129	01	Kgl. Förster Göpfert
Mirau	110	01	Gemeindevorsteher Onnen	Neroth*	131	06	Pfarrer Paelzer
Mirchau (1.3)	103	89*	Kgl. Forstaufseher Frauenheim, Hilfs-	Nesselgrund	106	08	Gutsbesitzer Wünsch
Mirow	133	99	Lehrer Zaborowski [Jäger Röder]	Netphen	125	98	Lehrer Menke
Mittel Goltkau	102	03	Seminarlehrer Hirschert	Neubrandenburg	133	99	Gymnasialoberlehrer Kurz
Mittel Konradswaldau	113	04	Lehrer Paulwitz	Neudeck	112	90*	Gräfl. Strachw. Gärtner Schreiber
Mittel Mühlatschütz	111	09	Kantor Nenke	Neudorf* (Kr. Hirschberg)	113	87	Lehrer Heinrich
Mittelwalde	112	87	Revierförster Schmidt	Neudorf (Kr. Leer)	123	09	Kgl. Meliorat.-Bauamt in Aurich
Mittenwalde (Kr. Templin)	104	94	Lehrer Gebauer	Neuenahr	129	97	Bürgermeister Faulhaber
Mittenwalde (Landkr. Bromberg)	110	92*	Lehrer Ribleben	Neuenhagen [Abtei]	108	06	Lehrer Kasserow
Mixstadt	110	06	Lehrer Ammon	Neuenheerse	124	05	Lehrer Wibbeke
Mochlitz	107	02	Lehrer Hoffmeister	Neuenrade	125	93	Lehrer Kleffmann
Modrowhorst	102	95	Forstsekretär Kittlaus	Neuenstein	126	08	Domänenpächter, Oberamtmann Rein-
Möhr, Forsthaus am	137	89	Rittergutsbesitzer Modrow	Neuensund	104	93	Förster Wilke [bard]
Mölby [Tauschmühle]	118	07	Förster Kruß	Neuerburg	131	06	Feldhüter Berchem
Mölla	120	91	Geschäftsführer Wismar	Neuerkirch	129	08	Lehrer Junker
Mörsdorf	129	08	Lehrer Frahm	Neue Schles. Baude (2.0)	113	87	Baudenbesitzer Adolph
Möwenhaken	100	93	Förster Müller	Neu Fietz	102	89	Rittergutsbesitzer Wendt
Mogilno	110	93	Kgl. Förster Baumgart	Neu Gersdorf (1.3)*	112	89*	Hauptlehrer Wagner
Mobrin	105	99	Kgl. Bahomeister Eberhart, dgl. Meyer	Neu Gilge*	100	93	Kgl. Strommeister Schwarz
Mohrkirchosterholz	118	95	Hausvater Worgitzky	Neu Glienicke	105	01	Kgl. Forstmeister Uhdn
Mohrungen	100	89	Lehrer Claußen	Neu Görliß	102	09	Kgl. Revierförster Seydler
Moisburg	121	91	Rechnungsrat Kirschner	Neu Hammerstein	108	02	Moorversuchsstation
Moitin	133	98*	Lehrer Meybohm	Neuhaus (Kr. Kammin. Pomm.)	108	08	Hegenmeister Hoffmann
Molkenhaus (1.5)	134	87	Lehrer Gellert	Neuhaus (Kr. Delitzsch)	117	96	Rittergutsverwaltung
Montabaur	127	97	Molkenhauspächter Reuß	Neubaus a. Soling (Hann.)	121	94	Kgl. Oberförster Gussone
Moritzfelde (1.3)	107	02	Amtsapothecker Dr. Spieß	Neubaus a./Oste [Soest]	122	95	Buchdruckereibesitzer Borgardt
Morrn	106	97	Lehrer Strege	Neubaus II [Forsthaus] (Kr.	124	02	Kgl. Förster Gockel, dgl. Schmidt
Morsbach	130	92	Rittergutsbesitzer Pflug, H. Nötzold	Neubaus a./S. (Braunsch.)	134	01	Herzogl. Förster Strewé
Moschin*	109	90	Lehrer Philippi	Neubaus a. Rennsteig	136	82	Waldhüter Wallenbauer
Mrotschen	110	98	Erster Lehrer Hauff	Neuhöferfelde	103	05	Gutsbesitzer Reimer
Much (1.3)	130	92	Lehrer Ostrowski	Neuhof (Kr. Dramburg)*	108	00	Kgl. Forstmeister Just
Mücheln	117	90*	Landwirt Kessel	Neuhütte [Forsthaus]	106	99	Kgl. Förster Ewald
Mühlbanz	102	09	Steueraufseher a. D. Eckardt	Neu Jaschinnitz	104	01	Rittergutsbesitzer Pahl
Mühlberg a./Elbe	116	90	Kgl. Domänenpächter Burmeister	Neukirch	127	98	Pfarrer Schütz
Mühlberg in Thüringen	118	90	Windmühlenbesitzer Ritter	Neukirchen	134	03	Uhrmacher Voigt
Mühlenthal	101	86	Kantor Heepe	Neukrug (Fr. Nehr.) (1.5)*	102	98	Kgl. Förster Graeber
Mühlhausen in Thüringen*	118	90	Gutsbesitzer Klugkist	Neumark (1.5)	103	06	Hauptlehrer Jänke
Müllenbach*	130	95	Realschul-Direktor Prof. Jahn	Neumarkt	111	87	Kunst- u. Handels-Gärtner Flemming
Müllrose*	106	93	Lehrer Bösinghaus	Neumühl, Adlig*	103	89	Rittergutsbesitzer Conrad
Müncheberg	106	97	Kgl. Strommeister Gartzke	Neumühle b. Düben	117	90	Rentier Born
Münchenbernsdorf*	134	88	Lehrer Hahn	Neumünster*	119	69*	Lehrer Jochimsen
München-Gladbach*	130	99	Rektor Haase	Neunischken	101	86	Kantor Leipacher
Münden	121	92*	Buchdruckereibesitzer Hütter	Neunkirchen (Kr. Ottweil.) (1.5)	132	97	Obstgartenverwalter Werner
Münster	123	52	Gasmeister Quentin	Neu Paleschken	102	00	Pfarrer Kohwalt
			Geh. Reg.-Rat Prof. Dr. König				

Die Namen der auf S. 2—97 ausführlich abgedruckten Stationen sind mit einem * versehen. * bedeutet längere Unterbrechung der Reihe. Die Seehöhe findet man auf S. 100—137. Die Höhe des Regenmessers steht bei dem Stationsnamen in () nur, wenn sie größer als 1.2 m ist.

Neuplötzin—Osterfeld

Stationen	Seite	Stat. des Inst. seit	Beobachter	Stationen	Seite	Stat. des Inst. seit	Beobachter
Neuplötzin	105	'08	Gastwirt Kappler	● Ober Aula	126	'91	Kgl. Oberförster Kayser
Neu Ramuck	102	93	Kgl. Oberförster von Schipp	Ober Gebra*	117	01	O. Roth
Neu Reichenau	113	02	Kgl. Förster Kutzner	Ober Geckler*	131	92	Feldhüter u. Polizeidiener Daubach
Neurode (Kr. Neurode)*	112	87*	Lehrer Richter	Ober Gerlachsheim	114	04	Gärtnerstellenbesitzer Riedel
Neurode (Kr. Lüben)	112	86	Städtischer Oberförster Böhm	Ober Glogau	115	87	Seminargärtner Urban
Neu Ruppin	105	97	Lehrer Liß	Ober Göriseiffen	114	04	Lehrer Scholz
Neu Schönsee	103	02	Fabrikdirektor Benemann	Ober Gogolan	115	97	Fräulein Marie Malchus
Neuß	130	92	Bürgermeister Gielen, Direktor der städt. Oberrealsch. Dr. Buchkremer	Ober Groß Hartmannsdorf	113	98	Lehrer und Kantor Scholz
Neustadt i. Westpreuß. (1.5)	103	92	Kgl. Forstmeister Jancke, Sem.-Lehr.	Oberhausen	129	97	Städt. Tiefbauamt
Neustadt a./Dosse	105	04	Gärtnerbesitzer Sprange [Braun]	Oberhof* (1.8 i. W.)	136	90	Lehrer Dornheim
Neustadt b. Pinne	109	00	Kantor u. Lehrer Tamke	Ober Honnefeld	129	91	Wegeaufseher Hachenberg
Neustadt i. Holstein (1.8)	119	97	Hofbesitzer Schantz	Oberhundem	125	91	Martin Färber
Neustadt a. Rügenberg	120	02	Lehrer a. d. landw. Schule Kohlmann	Ober Jöllenbeck	124	90	Ökonomierat Upmeier
Neustadt unterm Hohnskin	121	09	Lehrer Hauenschild	Oberkauffung	113	09	Lehrer Grosser
Neustadt i. Hessen	126	92	Landwirt Huber	Oberkirchen (Westfalen)	124	96	Lehrer Mutzenbach
Neustadt a./Orla*	134	99	Realschullehrer Thomas	Ober Klüppelberg	130	96	Lehrer Honrath
Neustadt a. Rennsteig (1.5)	135	00	Forstwart Steigleder, dgl. Neumeister	Ober Lahnstein*	128	98	Fräulein M. Caspari
Neustadt b. Koburg (1.4)	135	88	Lehrer Eckardt [Wagner]	Ober Langenbielau	111	92	Gräfl. Revierförster Beck
Neustettin*	108	84	Posth. Meyer, Dir. d. landw. Wintersch.	Ober Leutmannsdorf	112	04	Städt. Förster Hänfler
Neustrelitz*	133	49*	Realschul-Professor Haberland	Obernendig	129	04	Lehrer Steinebach
Neuteich	102	00	Rektor d. evang. Schule Krüger	Obernigk	111	87	Gärtnerbesitzer Krauspe
Neuwedell	106	06	Kämmerer Middel	Ober Reifenberg	128	88	Kgl. Förster Ubach
Neu Weilnau	128	88*	Apotheker Oster	Ober Röblingen	117	94	Lehrer Wettzel
Neuwelt	110	90	Chausseeaufseher Pahlke	Ober Schönau (Schles.)*	111	95	Müllermeister Wegehaupt
Neuwied*	129	87	Seminarlehrer Menard, dgl. Geiß	Ober Schönau (K. Schmalzkald.)	127	95	Lehrer Anacker
Neviges*	130	98	Bürgermeisteramt	Oberschwedeldorf	112	04	Hauptlehrer Müller
Newel	131	92	Lehrer Conder	Oberstein	134	03	Rohrmeister Hügel
Nidden (Kur. Nehr.) (1.5)	100	98	Leuchtfeueroberwärter Reimann	Ober Ursel	128	92	Lehrer Höhler
Niebull	119	97*	Hauptlehrer Frahm	Oberweißbach	136	99	Apotheker Langenbeck u. Grebenhahn
Niederaula	126	01	Lehrer Bähr	Oberwesel	128	98	Gutsverwalter Arthen
Nieder Breisig	129	91	K. Packenius	Obornik	109	84*	Chausseeaufseher Glander
Nieder Eisenhausen	127	01	Lehrer emer. Zitzer sen.	Ochtrup	123	01	Rektor Woltering
Niederemmel	131	92	Lehrer Hesler	Ockfen	131	01	Kgl. Weinbergsaufseher Schuster
Nieder Harpersdorf	113	98	Kantor und Hauptlehrer Nerger	Odenspiel	130	92	Pastor Heitmeyer
Niederhonnefeld	129	09	Vorsteher Henn	Oderhaus	121	01	K. Oberförst. z. Westerholt-Gysenberg
Nieder Leisersdorf	113	08	Wirtschaftsinspektor Ulbrich	Öchelhausen	125	06	Landwirt Vitt
Nieder Marsberg	124	90	Ökon. d. Prov.-Irrenanstalt Kuhlmann	Öring	119	06	Gemeindevorsteher Timm
Niederrad [Schleuse] (2.3)	128	88	Schleusenmeister Kerschke	Österbehringen	136	87	Kantor Schenk
Niederschelden	125	00	Lehrer Stunz	Österholz	137	84	Oberförster Frevert
Nieder Selters*	128	92	Pfarrer Spangemacher	Öynhausen	123	90	Uhrmacher Niemeier
Nieder Ullersdorf	107	99	Techniker Preibisch	Ogrodtken (Kr. Lützen) (1.4)	101	06	Gutsbesitzer Klugkist
Niegripp	116	90	Kgl. Wasserbauwart Brandt	Ogrodtken (Kr. Lyck)	101	09	Lehrer Loyal
Nieheim	124	91	Schumachermeister Gunst	Obilau	111	87	Apotheker Dr. Hamberger
Nienburg a./W. [Glasfabrik]	120	91	H. Heye	Oitzendorf	121	05	Lehrer Bandmann
Nienburg a./Weser* [(2.1)]	120	97	Expedient Scholing	Okerthal [Kielsche Holzstoff-	134	07	Ges. z. Förd. d. Wasserwirtsch. i. Harz
Nienover	121	96	Kgl. Oberförster Bergemann, dgl.	Okonin [fabrik] (1.5)	103	09	Amtsvorsteher Thimm
Nienstedt	120	91	Berginvalide Busse [Schnackenberg]	Okriftel	128	88	Schleusen- u. Wehrmeister Fink
Niesky	114	87	Lehrer Dr. Beck	Olbendorf	111	98	Rentmeister Wittwer
Nievernerhütte	128	94	Schleusenwärter-Vertreter Weisbrod	Oldenburg	134	56	Verw. Frau Dr. Schmidt
Niezychowo*	110	95	Direktion der Zuckerfabrik	Oldendorf a./Weser	127	03	Rentier Krebs
Nikolaiken	101	94	Kgl. Förster Marmazetsche	Oldershausen	120	01	Lehrer Lampe
Nikolausdorf	134	07	Kolonist Deters	Olderup	119	08	Landmann und Gastwirt Petersen
Nimmersatt	100	88	Lehrer Paulat	Oldesloe*	119	91	Oberlehrer Prof. Lichtenberg
Nimptsch	111	87	Kreisobergärtner Michno	Olfen	123	01	Organist Holtmann
Nitzow*	106	94	Pastor Boit	Olpe	125	92*	Rohrschmiedemeister Ruegenberg
Nörenberg	108	90*	Bürgermeister Nürnberg	Olsau	115	87	Hauptlehrer Siegmund
Nohfelden	134	03	Bürgermeisterei-Hilfsbote Scherer	Opalenitza	109	98	Fabrikdirektor Nord
Norburg	118	91	Stat.-Anw. Manecke	Oppeln	114	77	Gymnasiallehrer Blümel
Norden	122	91*	Lehrer Veenema	Orb	127	88	Polizeiwachtstr. Hoffmann
Nordenau	124	91	Lehrer Finger	Ortelsburg*	102	91	Seminar-Lehrer Bansemir
Nordend	105	97	Dr. med. Oestreicher	Orzesche*	115	87	Lehrer Wegehaupt
Nordenham	134	03	Lehrer Schumacher	Oschersleben*	116	97	Gärtner u. Friedh.-Aufs. Tangermann
Norderney*	122	58*	Hafenbauaufseher Janßen	Osenau	131	03	Polizeidiener Valdor
Nordhausen [Altendorf]	117	96	Rohrmeister Schirmer	Osnabrück	122	71*	Maschinenmeister Wirth
Nordhausen [Osterstr.]*	117	80	Realgymnasial-Prof. Rothe	Ossiack	102	90*	Hauptlehrer Nelke
Nordhausen [Ständehaus] (1.5)	117	01	Landratsamt	Ossig	112	88	Uhrmacher Franz
Nordholz	122	01	Kaufmann E. Ehler	Ost Bevern	123	96	Lehrer Brand
Nordstrand	119	08	Amts- u. Gemeindegemeinder Schül	Ostendorf*	123	91	Ökonom Zurhausen
Norkitten	101	86	Amtsrat Fähser, Amtmann E. Fähser	Osterburg	115	88	Seminar-Lehrer Beneke
Nusse	137	88	Lehrer und Organist Piper	Osterfeld (Sachsen)	117	01	Apotheker Jentsch

Die Namen der auf S. 2—97 ausführlich abgedruckten Stationen sind mit einem * versehen. * bedeutet längere Unterbrechung der Reihe. Die Seehöhe findet man auf S. 100—137. Die Höhe des Regenmessers steht bei dem Stationsnamen in () nur, wenn sie größer als 1.2 m ist.

Osterfeld—Ranten

Stationen	Seite	Stat. des Inst. seit	Beobachter	Stationen	Seite	Stat. des Inst. seit	Beobachter
Osterfeld (Hessen-Nassau)	127	07	Kgl. Talsperrenbauamt in Hemfurth	Poberow*	108	07	Rittergutsbesitzer v. Puttkamer
Osterkappeln	122	01	Apotheker von Reichenbach	Podanin [Forsthaus]	110	06	Forstaufseher Nöring
Osterode i. Ostpr.	102	86	Gymnasial-Dir. Gh.Rg.-Rat Dr. Wüst, [Gymn.-Prof. Dr. Lech	Pößneck	135	01	C. Morgenroth
Osterode a. Harz	120	90	Oberlehrer Prof. v. Lilljeström	Pötrau	120	91	Küster und Lehrer Wenk
Ostheim v. d. Rhön	134	99	Lehrer Träger	Pohldorf	112	91	Feldgärtner Biehl
Ostrowo	110	87	Gymnas.-Oberlehrer Prof. Gröger	Pohlitz*	137	08	Lehrer Beck
Ottenstein (r.5)	134	87+	Forstaspirant Günther	Polch	129	95	Lehrer a. D. Kesseler
Ottersberg	122	01	Apotheker Müller	Politzig*	109	92	Rittergutsbesitzer Rodatz
Ottmachau	115	87	Gasmeister Förster, dgl. Hoffmann	Polkwitz	112	87+	Lehrer emer. H. Schneider
Ottowind	135	91	Lehrer Schunk	Pollenschin	103	08	Lehrer Zindel
Ottweiler	132	92	Seminarist Diehl, dgl. Warth	Pollnow	108	90	Gärtnerbesitzer Graupner
Otzenhausen	131	92	Lehrer Schneider	Pollum	102	98	Kgl. Forstaufseher Kuhn
Ovelgönne	134	03	Kaufmann M. von Gösseln	Polnisch Wette	115	90	Hauptlehrer Kutsche
Overath	131	92	Schneidermeister Führer	Polnisch Wilke*	110	90	Lehrer Siebner
Paaren	105	04	Pfarrer Heidtmann	Polzin	108	90+	Kurhausökonom Peglow
Pabbeln	101	09	Gutsbesitzer u. Hptm. a. D. Hertell	Pommerensdorf	107	96	Magistrat in Stettin
Paderborn*	124	91	Seminarist F. Schulze	Popitollen (r.3)	101	07	Lehrer Meiert
Päwesin	105	90+	Gutsbes. u. Gem.-Vorst. Stimming	Popowo	109	97	Lehrer Balde
Pakosch*	110	93	Kgl. Schleusenmeister Parduhn	Poppellau	115	91	Obergärtner Tietjens, dgl. Berger
Palmnicken (r.5)	100	98	Oberaufseher Wittkau	Poppelsdorf	131	93	Chemisches Laboratorium d. Landw. [Akademie
Pamiontkowo	109	08	Gemeindevorsteher Daroszewski	Posen*	109	48	Verw. Frau Professor Magener
Pammin*	106	66	Lehrer Krabn	Potsdam*	105	86+	Kgl. Meteorologisches Observatorium
Panrod	128	09	Lehrer Constabel	Pottlitz	104	09	Oberamtmann Kujath
Pantenburg	131	07	Lehrer Hegner	Poulheim	131	01	Hauptlehrer Ohrem
Papenburg	122	96	Navigationslehrer Spillmann	Praust	102	08	Obergärtner Müller
Parchau	103	00	Organist Rydzkowski	Preetz	119	91+	Ökonom Heidmann
Parchen	116	05	Windmühlenbesitzer Hörstge	Prenzlau*	104	56	Bürgermeister Brunner
Parchwitz	113	87+	Chausseeaufseher a. D. Grunwald	Pretoschin	103	00	Lehrer Milbrad
Parey [Schleuse]	116	93	Schleusenmeister Schnurstein	Preußisch Eylau (r.3)	100	97	Leiter d. Obstverwert.-Gen. Denstorf
Pasewalk	107	90	Armenanstalts-Inspektor Ritter	Preußisch Herby	114	93	Eisenbahnpraktikant Spruch
Passee	133	03	Lehrer Ruwoldt	Preußisch Stargard	102	89	Tierarzt Schultz
Passendorf (r.5)	112	97	Kreisvikar Böhm	Prieborn*	111	87+	Apothekenbesitzer Hoffmann
Pathausen	102	09	Gutsverwalter Hauptner	Prieros	105	93	Kgl. Schleusenmeister Pfabe
Patschkau*	115	87	Gutsbesitzer Mücke	Prießnitz (r.5)	135	98	Landwirt Haupt
Paulsborn*	114	01	Oberlehrer Prof. Dr. Tschierske	Probstzella	135	01	Kaufmann V. Vierneusel
Peiskretscham	114	87	Pol.-Wachtmstr. Widuch, Obergärtn.	Proskau*	114	87	Dr. Otto
Peitz [Stadt]	107	93	Kgl. Stationsaufseher Groß [Quasny	Prüm	131	95	Pfarrer Sprenger
Pellingen	131	06	Ackerer Ludwig	Przyborowo [Chausseebaus]	110	90	Chaussee-Aufseher Haake, dgl. Weiß
Pellworm	119	97	Amtsvorsteher Harrsen, Lehrer	Publick	114	00	Gräflicher Revierförster Blütgen
Pelplin	102	00	Amtsvorsteher Lifka [Wittfoth	Pürschen	112	05	Kantor Seemann
Penkun (r.8)	107	90	Juwelier Schell	Pustleben	118	06+	Lehrer Kahlenberg
Pensau	103	90	Besitzer Krüger	Putbus*	109	53	Rendant und Zeichenlehrer Jesch
Penzig*	114	96	Musiklehrer Gruhl	Putzig	103	92	Lehrer Kankowski
Penzlin	133	88	Lehrer Oldach	Pyritz*	107	97	Rentner Gehrke
Perleberg	106	87	Oberlehrer Nitzke	Quackenburg	108	08	Gutsgärtner Reck
Petersdorf (Kr. Sprottau)	112	87	Herzogl. Förster Schröder	Quakenbrück	122	01	Direktor d. Ackerbauschule Dr. Rudorf
Petersdorf (Kr. Löwenberg)	114	04	Landwirt Weber, Lehrer Reichmann	Quaritz	112	95	Lehrer Rohowsky
Peterwitz	111	06	Graf v. Strachwitz	Quedlinburg	116	87	Maschinenmeister Huhn
Petkus	105	98	Gärtner Schopf	Quellendorf	136	03	Gärtnerbesitzer Baumeier
Petricken (r.3)	100	91	Schlosser Unger	Querfurt	117	90+	Krankenhausverwalter Franke
Pfalzdorf	129	01	Hauptlehrer Gräfen	Quooßen	100	88	Rittergutsbesitzer Benefeldt
Pflanzgarten	107	01	Förster Block	Rabishau	114	04	Hauptlehrer Engwicht
Pförten I	107	90	Kantor Kariguth	Radegast	136	03	Fußjäger Reifgerste
Pförten II	107	08	Schloßgärtner Spranger	Radevormwald	130	97	Rektor Spratte
Pichelswerder	105	90	Restaurateur Rackwitz	Radis [Gut]	116	06	Hofmeister Redlich
Pielburg	108	00+	Lehrer Schulz, dgl. Klabunde	Radmeritz	114	00	Kantor Gäßner
Pilchowitz	115	87	Seminargärtner M. Müller	Radolfshausen	120	94	Kgl. Oberförster Saeger
Pillkallen	101	98	Präzenter Blum	Radomin	102	09	Lehrer Romeyke
Pillupönen (r.4)	101	86	Lehrer Kischat	Raesfeld	123	01	Kaufmann Scherer
Pinne*	109	90	Chaussee-Aufseher Seiler	Ragnit	101	02	Kunst- u. Handlungsgärtner Flemming
Pinneberg	119	91	Lehrer Schüth	Ragösen	136	99	Schulamtskandidat Krause
Planena	117	93	Kgl. Schleusenmeister Frenzel	Rahden*	123	90+	Kreiswagemeister Weckner
Plassowo	104	08	Lehrer Weilandt	Rahmel, Adlig	103	89	Rittergutsbesitzer Pferdenges
Plathe	108	00	Schloßgärtner Hackbarth	Ramholz	127	88	Obergärtner Schnetzer
Plau	133	87	Hafenmeister Beu [Schneider	Ramin	107	01	Rittergutsbesitzer Prof. Dr. Semmler
Pleschen	110	90	Waisenhausvater Lichtwark, Lehrer	Ramsbeck	124	02	Apotheker Dr. Schütte
Pleß*	115	87	Fürstlich Pleßsches Wiesenbauamt	Ramsloh im Saterlande	134	85	Witwe Bitter
Plessenburg[Forsthaus](r.5)	116	07	Ges. z. Förd. d. Wasserwirtsch. i. Harz	Randau	116	87	Gärtner Jäger
Plettenberg	125	91	Rektor Klein	Rangstrup	118	07	Gemeindevorsteher Hoff
Plön*	119	91	Rentner Jessien	Ranten (r.5)	101	88	Gutsbesitzer Ehlers

Die Namen der auf S. 2—97 ausführlich abgedruckten Stationen sind mit einem * versehen. * bedeutet längere Unterbrechung der Reihe. Die Seehöhe findet man auf S. 100—137. Die Höhe des Regenmessers steht bei dem Stationsnamen in () nur, wenn sie größer als 1.2 m ist.

Rantzau—Salmorth

Stationen	Seite	Stat. des Inst. seit	Beobachter	Stationen	Seite	Stat. des Inst. seit	Beobachter
Rantzau (fr. Bullenkuhlen)	119	03	Oberförster Kittlausz	Rödinghausen	123	90	Kantor Wißkamp
Rasdorf	126	91	Pfarrer Herzog	Röhrsdorf, Gräflich	114	87	Buchhalter Knappe
Rastenburg [Zuckerfabrik]*	100	97	Fabrikdirektor Reimann	Römershagen	125	06	Lehrer Dünnebacke
Rathenow	105	90*	Kgl. Wasserbauinspektion	Römbild (1.3)	135	01	Herzoglicher Oberförster Müller
Ratibor*	115	48	Seminar-Oberlehrer Dr. Krause	Rönsahl	125	96	Rentier Elbers
Ratingen	130	92	Buchhalt. I.H.J. Holzappel & Co. Natheur	Rösrath	131	98	Lehrer Fuhrmann
Ratteick	108	91	Postagentin Fräulein Lüdtko	Rötgen*	132	92	Hauptlehrer Rombach
Ratzeburg	120	91	Rentner und Stadtverordneter Röper	Rogahlen	101	09	I. Lehrer Reinhardt
Raudnitz	103	08	Domänenpächter Bettcher	Rogasen	109	84*	Lehrer Zellner
Raudten	111	01	Lehrer Stefan	Roggen	102	09	Rentier und Postagent Fandsa
Raenthal	128	99	Lehrer Eufinger	Roggenhausen [Schloß]	103	89*	Administrator Stoyke
Rauscha*	114	95	Lehrer Geißler	Rogonnen	101	09	Lehrer a. D. Trapp
Raunheim a. Main (2)	133	01	Schleusen- und Wehrmeister Schaefer	Rogowsziska	101	01	Gutsbesitzer Scharein
Ravensberg (Sachsen) (1.5)	118	03	Gastwirt Gänsehals	Rogzow	108	90*	Lehrer Pöppel, dgl. Böhlke
Ravensberg (Westfalen)	123	98	Kgl. Förster Pohl	Rohlau	104	06	Administrator Krüger
Rawitsch	110	89	Realgym.-Oberlehrer Prof. Dr. Mylius	Romitten	100	88	Gutsvorstand
Rayen	130	02	Lehrer Troß	Ronneburg	135	99	Lehrer E. Müller
Rebelow	107	09	Lehrer Baresel	Ronsdorf	130	95	Gasdirektor Bastheim
Recht*	132	92	Straßenaufseher a. D. W. Müller	Rose [Grabenhaus] (1.5)	121	07	Ges. z. Förd. d. Wasserwirtsch. i. Harz
Recklinghausen	123	96	Hauptlehrer Marmet	Rosenberg i. Oberschlesien*	114	88	Seminarlehrer Kaul, dgl. Kaboth
Rederitz	104	08	M. Wolff	Rosenfelde (Kr. Wehlan)	100	02	Amtsvorsteher Forstreuter
Reecke	137	91	Lehrer Imke	Rosenfelde (Kr. Schlochau)	104	04	Gutsbes. u. Amtsvorsteher Hochbaum
Rees	129	08	Th. Groll	Rosengrund	110	00	K. Oberförst. Freih. v. Bischoffshausen
Reher	120	91	Hofbesitzer Meyer	Rosenthal (Kr. Bunzlan)	113	01*	Tischlermeister Kügler
Reichenbach in Schlesien	111	97	Waisenhausinspektor Geist	Rosenthal (Kr. Frankenb.)	126	93	Kgl. Förster Jerichow
Reichenberg (1.5)	100	09	Kirchschullehrer Grimm	Rosmart	125	91	Lehrer Vosloh
Reichenforst	112	08	Erster Lehrer Elsner	Rossach	135	90	Lehrer Müller
Reinbeck	119	02	Hauptlehrer Hormann	Roßbach	117	95	Postagent Rensch
Reinberg	112	87	Kgl. Wasserbauwart Neumann	Roßfeld	135	08	Kantor Reichardt
Reinerz [Bad]*	112	80	Bürgermeister Dengler, dgl. Dr. [Dieninghoff]	Rössitten (Kur. Nehrung)*	100	88*	Leiter d. Vogelwarte Dr. Thienemann
Reinkenhausen	109	09	Standesbeamter Wilde	Roßlau	136	98	Mittelschullehrer Kirchner
Reinsfeld	131	92	Lehrer Rosch	Rostock	133	52	Prof. Dr. Honcamp
Reinwasser	108	94	Lehrer Vofs	Rotenburg in Hannover	122	91	Hausvater Schermmann
Remagen	129	92	P. Reuleaux	Rotenburg a./Fulda*	126	90*	Lehrer Giebelhausen
Remscheid*	130	92	Direktor d. städt. Gas- u. Wasserwerke	Rothebude	101	92	Kgl. Forstmeister Brettmann
Renda* (1.4)	126	91	Pfarrer Eisenberg [Borchardt]	Rothenburg a./Oder	112	87*	Prakt. Arzt Dr. med. Cohn
Rendsburg*	113	95	Gymnasial-Vorschullehrer Dreßler	Rothenburg a./Saale	117	93	Kgl. Schleusenmeister Brömme
Rengshausen	126	06	Lehrer Caspritz	Rothenbusen	137	87	Fährpächter Dechau
Retzin	106	08	Gutsverwaltung	Rothesütte (1.5)	121	07	Ges. z. Förd. d. Wasserwirtsch. i. Harz
Rhaunen*	131	98	Förster Jacobs	Rothsürben*	111	00	Hauptlehrer Weidlich
Rheda	124	90	Rentner Schnitker	Rothwaltersdorf*	112	04	Hauptlehrer Fischer
Rheinbach	131	97	Hauptlehrer Pütz	Rothwasser	114	01	Ev. Pfarrer u. Schulinspektor Solbrig
Rheinberg	130	92	Dampfmühlenbesitzer Daniels	Rottenbach	135	90	Lehrer Kolb [Lehrer Rakete]
Rheinböllen	129	01	Polizeidiener Hölz	Ruda	103	07	Forstsekretär Bischoff
Rheinbreitbach	129	02	Bürgermeisteramt in Unkel	Rudelstadt	113	87	Rittergutsbes. Freih. Senfft v. Pilsach
Rheine	123	91	Lehrer Teupe	Rudoltowitz	115	96	Fürstl. Pleßscher Amtmann Pinder
Rheinfeld	103	89	Pfarrer Lau	Rübeland (1.4)	135	87	Forstaspirant Siemann
Rheinsberg*	105	97	Kgl. Hofgärtner Gottgetreu	Rüdersdorf	105	90	Kgl. Forstmeister Dreger
Rheinsberg [Hohenelse]	105	99	Aug. Meiling	Rüdesheim (1.5)	128	92	Gutsbesitzer Reuter
Rhena	136	07	Kgl. Talsperrenbauamt in Hemfurth	Rütenbrock	122	98	Lehrer Albes
Rhinow	105	99	Uhrmacher Nagel	Rüthen	124	91	Vikar Konze
Rhoden	136	99	Apotheker Hartmann	Ruhland	114	87	Lehrer Neubarth
Ricklingen	120	96	Städt. Kanal- u. Wasserw. i. Hannover	Rubrhof [Domäne]	132	09	Verwalter Mathie
Riddagshausen (1.5)	134	87	Herzoglicher Förster Mesecke	Ruß*	101	92	Gutsbesitzer Schmidt
Rieden	129	95	Lehrer Kohns [im Harz]	Rybnik*	115	87	Oberw. der Prov.-Irrenanst. Baumann
Riefensbeek (1.5)	121	07	Ges. z. Förderung d. Wasserwirtschaft	Saalburg (Hessen-Nassau)*	128	88	W. Burkhardt
Riegelsberg	132	89	Grubenwächter Loris, dgl. Lehnhoff,	Saalburg (Reuß)	137	00	Oberförster Grimm
Riesenburg	103	93	Kgl. Bahnstr. Koch [dgl. Bottmann]	Saalfeld [Malstatt-Burbach]	135	87	Rentner Köcher
Rietberg	124	90	Lehrer Müller	Saarbrücken-Burbach [früher]	132	09	Chemiker Meurer
Rietz	105	09	Geh. Reg.-Rat Prof. Dr. Nernst	Saarburg*	131	98	Kgl. Lehrerinnen-Seminar
Riewend	105	03	Lehrer Breuel	Saargrund	135	00	Forstwart Morgenroth
Ringenberg	129	92	Apotheker Gausz	Saarlouis	131	97	Rentner Régnier
Rinteln	127	91	Kaufmann H. Schröder	Sabow*	133	06	Lehrer Ollmann
Rittel	104	09	Hauptlehrer Treuge	Sachsa	118	94	Rektor Eck
Rochau [Forsthaus]	116	02	Kgl. Förster Erler	Sadke	110	09	Lehrer Förster
Roda	135	99	Städtischer Bauaufseher Löscher	Sänitz (1.5)	114	00	Frau Sophie Kade
Rodacherbrunn* (1.5)	137	01	Fürstlicher Oberförster Edel	Sagan*	112	87	Lehrer Weichenhan
Rodenberg	127	91	Kantor Droste, Lehrer a. D. Plant	Salisch	112	02	Rittergutsbesitzer Ackermann
Röddenau	126	92	Lehrer Göbel	Sallentin	107	90	Lehrer Pelz
Rödding	118	01	Dr. med. Butzbach	Salmorth	129	02	Kgl. Förster Matschewski

Die Namen der auf S. 2—97 ausführlich abgedruckten Stationen sind mit einem * versehen. * bedeutet längere Unterbrechung der Reihe. Die Seehöhe findet man auf S. 100—137. Die Höhe des Regenmessers steht bei dem Stationsnamen in () nur, wenn sie größer als 1.2 m ist.

Salmünster—Sedlitz

Stationen	Seite	Stat. des Inst. seit	Beobachter	Stationen	Seite	Stat. des Inst. seit	Beobachter
Salmünster	127	'88+	Der Guardian des Franzisk. Klosters	Schmiedefeld (Kr. Schölsing.)	118	'06	Kgl. Forstaufseher Müller
Salz	133	89	Bürgermeister Huth	Schmiedefeld i. Sa.-Mein.*	135	00	Pfarrer Hoffmann
Salzbach	100	88+	Rittergutsbesitzer Kroeck	Schmilau	110	06	Lehrer Micus
Salzbrunn*	112	91+	Herzogliche Brunnen-u. Badedirektion	Schmograu	111	84+	Lehrer Stiller, dgl. Schiller
Salzburg	127	92	Bürgermeister Müller	Schmolsin	108	90	Kgl. Forstmeister Krahmer
Salzdetfurth	120	02	Direktion der Kali-Werke	Schmottseifen	114	02	Hauptlehrer Ringelmann
Salzhausen	121	08	Lehrer Grimme	Schmücke*	136	87	Hzgl. Waldwart Huhn
Salzhemmendorf	120	06	Pastor Röwer	Schneckenhof [Forsthaus]	101	02	Kgl. Förster Borchardt
Salzschlirf	127	00	Direktion der A.-G. »Bad Salzschlirf«	Schneegrubenbaude*	113	04	Wächter F. Adolf
Salzungen	135	01	Steuerrat Halbig, Apoth. Dr. Hoffmann	Schneekoppe*	113	80	Kgl. Meteorol. Observ. (L. Schwarz)
Salzwedel	115	48+	Apotheker Zechlin	Schnega [Bahnhof]*	121	93	Kgl. Bahnmeister Jülich
Samotschin	110	90+	Bürgermeister Ebert	Schneidemühl [Chausseeh.]*	110	90	Chaussee-Oberaufseher Opitz
Samtens	109	90	Küster und Lehrer Kayser	Schneidemühlchen	110	08	Distriktsamts-Hote Moll
Samter	109	86	Oberlehrer Zöllner	Schneifelforsthaus*	131	88	Kgl. Förster Grisar
Sangerhausen*	117	87	Gymn.-Oberlehr. Laue, Lehrer Kuntze	Schnepfenthal	136	96	Lehrer Prof. Dr. Baermann
Sankt Andreasberg	121	91+	Lehrer Pfeifer	Schocken	110	90	Postverwalter Köhn
Sankt Annaberg	114	98	Guardian P. Czech	Schömberg*	113	87	Lehrer Glaeser
Sankt Bernhard	135	00	Landwirt Schad	Schönau a./Katzbach	113	87	Landwirt Niesel
Sankt Goarshausen	128	06	Laubsägenmacher Nadig	Schönberg (Kr. Karthaus)*	103	90	Lehr. Albrecht, Postagentin Klara Ebel
Sankt Lorenz	100	08	Gutsbesitzer Boruttau	Schönberg (Oberlausitz)*	114	87	Fleischbeschauer Heisig
Sarkau (Kur. Nehr.) (1.5)	100	98	Sturmsignalvorsteher Münsterberg	Schönberg (Kr. Plön)	119	91	Bureangehilfe Selk
Sarstedt	120	03	Bürgermeister Jacobi	Schönborn (Unterlahnkreis)	128	92	Ludwig Schiebel, Lehrer Stoll
Saßnitz	109	09	Kgl. Hafenmeister	Schönebeck	116	84	Lehrer Bittkow
Sauen*	105	89	Pastor Ideler	Schönnewalde	116	01	Erster Lehrer Richter
Sauensiek*	122	94	Lehrer Bösch	Schönewerda	117	87	Kgl. Schleusenmeister Hartung
Saugarten [Forsthaus]	106	99	Kgl. Förster Keil	Schönfeld	114	87	Rentmeister Kahn
Sausenberg	114	87	Rendant Gernoth	Schönfelde	102	09	Wiesenaufseher Gogoll
Saviat*	108	06	Lehrer Borchardt	Schönhagen	121	96	Lehrer Philipps
Schaaken (1.4)	100	05	Gutsbesitzer Schucht	Schönholthausen*	124	98	Lehrer Ströer
Schafstädt	117	97	Direktor d. Zuckerfabrik Dr. Emmrich	Schöningsdorf*	122	90	Gemeindevorsteher Lohmann
Schanze [Forsthaus]	124	98	Kgl. Förster Noeggerath	Schönjohnsdorf	111	06	Lehrer Sauer
Schauenstein	127	92	Glasfabrik von H. Heye	Schönlanke	110	90+	Kunstgärtner Bannasch
Scheglin	110	03	Rittergutsbes. v. Borck, Rittmstr. Ed.	Schönowitz	115	94	Direktion der Zuckerfabrik
Schernbeck	129	92	Lehrer Sack [v. Borck	Schönrade	106	06	Lehrer Bergen
Schernberg	136	00	Lehrer Sterz	Schönthal i. Westpreußen	104	93	Kgl. Forstmeister Ahlborn
Scherpenberg	130	92	Hauptlehrer Nesbach	Schönwalde i. Ostpreußen	100	03	Kantor Boldt
Schieke	116	87+	Bademeister Vieth	Schöwalde in Schlesien	115	04	Lehrer Hauschild
Schießhaus a. Soll.	134	87	Forstanwärt. Westerwald, Forstaspir.	Schöpfurth	105	93	Kgl. Schleusenmeister Nagel
Schildau	116	90	Apotheker a. D. Meyer [Münder	Schöppingen	123	01	Uhrmacher Viefhues
Schildberg*	110	92	Gärtner Schaube	Schollene	116	02	Pfarrer Winterstein
Schillersdorf	115	93	Hauptlehrer Ulbrich	Schottburg	118	91	Gärtner u. Postagent Kaß
Schimonken	101	86+	Rektor Zimmermann	Schraplau	117	97	Uhrmacher Rößler
Schirwindt (1.5)	101	97	Apotheker Schliepe	Schreiberhan*	113	74	Hauptlehr. a. D. Winkler, Hauptlehr.
Schivelbein*	108	89	Landwirtschaftsschullehrer Kroggel	Schrimm	109	90	Bureangehilfe Fritzsche [Gerlach
Schkölen	117	87	Hauptlehrer und Kantor Zimmermann	Schroda*	109	93+	Lehrer Reimann, Gasmeister Liebau
Schkopau	117	00	Hofmarschall von Trotha	Schüttauf	122	01	Postverwalter Hilker
Schladen	120	86+	Gutsbesitzer Breustedt	Schuiken (1.4)	101	93	Kgl. Förster Herrmann
Schlanstedt	116	87	Obergärtner Trinkaus	Schuld	129	09	Lehrer Massing
Schledehausen	122	99	Lehrer Röhrs	Schupbach	127	92	Bürgermeister Schmidt
Schlegel	112	87+	Lehrer Pietsch	Schwanenbruch [Forsthaus]	104	08	Kgl. Förster Schünemann
Schleiz*	137	00	Prof. Dr. Hartenstein	Schwarmitz*	112	93	Lehrer Winter
Schleswig*	118	77	Sanitätsrat Dr. med. Adler	Schwarmstedt	121	08	Lehrer a. D. Peters
Schleusingen	118	90	Dir. d. landw. Wiesenbauschule Stein	Schwartow	108	90	Hauptlehrer Echt
Schleusinger Neundorf	118	09	Lehrer Machalet	Schwarzenau	125	91+	Rentenempfänger Rothstein
Schlieben	116	89	Postverwalter Marx	Schwarzenbek	120	97	Hauptlehrer Schlottmann
Schlierbach	127	88	Lehrer Wörner	Schwarzenborn*	126	90	Lehrer Thiel
Schlochau	104	89+	Hauptlehrer Stoll	Schwarzwald*	102	89	Kgl. Dom.-Pächter Herrmann
Schloppe [Forsthaus]	104	93	Kgl. Forstmeister Riesberg	Schweidnitz	111	87	Hauptlehrer emer. Lampel
Schloßborn*	128	92	Lehrer Bretz	Schweina	135	00	Forstassessor Dorst
Schloßvippach	133	99	Lehrer Bliedner	Schwelm	125	91	H. Sternenberg & Söhne
Schlowitz	110	09	Gem.-Vorsteher Klump	Schwenkendorf (1.3)	100	09	Rentier Schaefer
Schlüchtern	127	02	Seminarlehrer Rührmann	Schwentainen	102	09	Lehrer Friedrich
Schlüsselburg	123	90	Lehrer Schwettmann	Schwerin a./Warthe	109	93	Kgl. Strommeister Schache
Schluf	121	07	Kgl. Förster Künstel	Schwerin in Mecklenburg	133	52	Hauptlehrer Breuel u. Lehrer Sager
Schmalkalden	127	90	Sanitätsrat Dr. Fuczel	Schwerta (1.4)	114	04	Postagent Kluge
Schmallenberg	124	96	Hauptlehrer Wöllner	Schwerte	125	98	Flurhüter Bödecker
Schmidt	132	96	Hauptlehrer Kurth	Schwet	104	98	Gymnasial-Oberlehrer Kohnert
Schmidtheim	132	92	Gräfflich v. Beißelsche Oberförsterei	Schwieben	114	08	Rentmeister Gnatzy, dgl. Renzikowski
Schmiedeberg i. Schles.*	113	87	Apotheker Gustedt	Schwiebus*	106	90	Lehrer Müller
Schmiedeberg in Sachsen	116	94	Lehrer Klose	Sedlitz	107	98	Lehrer Liebelt

Die Namen der auf S. 2—97 ausführlich abgedruckten Stationen sind mit einem * versehen. * bedeutet längere Unterbrechung der Reihe. Die Seehöhe findet man auf S. 100—137. Die Höhe des Regenmessers steht bei dem Stationsnamen in () nur, wenn sie größer als 1.2 m ist.

Seeburg—Sülzhayn

Stationen	Seite	Stat. des Inst. seit	Beobachter	Stationen	Seite	Stat. des Inst. seit	Beobachter
Seeburg	117	'94	Gutsgärtner Krause	Springe	120	91	Lehrer Brauer
Seeger	108	02	Landbriefträger Müller	Sprottau	112	87+	Wasserwerkmeister Wagner
Seehausen i./Altmark	115	87+	Buchhändler Nagel	Stade	122	98	Rektor Siercke, Lehrer Meyer
Seehausen (Kr. Wanzleben)	116	87	Lehrer Schmidts	Stadtlengsfeld	134	99	Lehrer Gratz
Seelow	106	01	Rektor Buhlan	Stadtlohn*	123	97	Lehrer Schaten
Seelscheid	131	08	Gastwirt P. Schmitz	Stadtdendorf	134	01	Bureaugehilfe Bartlingck
Seesen a. Harz	134	87	Herzogl. Förster Ebeling	Stadtrenda	133	99	Lehrer Grau
Segeberg	119	69	Lehrer emer. Thomsen	Stahlhammer	114	93	Kgl. Stationsverw. Kegel, dgl. Krause
Sehendorf	119	07	Hofpächter Fiek	Stallupönen*	101	97	Kaufmann O. Krug, dgl. Kegel
Sehdorf	131	00	Bürgermeister-Sekretär Unbehend	Stangenwalde	103	00	Besitzer Kuschel
Seifartsdorf	135	90	Lehrer Küttler	Stapelburg	116	87	Pfarrer König
Seifersdorf (Kr. Sorau)	107	05	Mittelschullehrer Kühn	Stargard in Pommern	107	97	Professor Dr. Starke
Seifersdorf (Kr. Schweid- nitz) (1.4)	112	06	Leutnant Sandmann	Starkow	109	01	Lehrer Reinert
Seiferschau	113	87+	Gemeinschreiber Weske	Staufen	128	88	Förster Hentschel
Seifershausen	120	91+	Kantor und Lehrer Berge [Seemann	Stegen	102	96	Kgl. Oberförster Benecke
Seifersdorf	113	04	Molkereibetriebsleiter Handtke, dgl.	Stegers	104	90	Lehrer Stahnke
Seitenberg	112	87+	Kgl. Prinzl. Forstmeister Bachmann	Steglitz [Pumpstation]	105	05	Maschinenmeister Werner
Selchow	106	06	Lehrer Loquay	Steimke	115	88	Lehrer Kamieth
Sellnow-Abbau	106	09	Verwaltung der Vrsuchswirtschaft	Steinau a./Oder	111	87	Fabrikdirektor Görlitz
Selow	107	02	Lehrer Burwitz	Steinau (Kr. Hadeln)	122	95	Aktuar Rositzky
Selters*	127	92+	Kgl. Oberförster Lyncker	Steinbach [Forsthaus]	127	00	Kgl. Förster Reinhardt
Sembten	107	93+	Rittergutsbes. Kgl. Oekon.-Rat Schulz	Steinbergholz	118	01	Lehrer Voß
Senden	123	00	Strommeister Palz	Steinerkrug	100	98	Kgl. Forstaufseher Alex
Serrig	131	04	Weinbergsvogt Beck	Steinfischbach	128	00	Lehrer Mehl
Settrup	122	92	Lehrer Schäfer	Steinheim	124	91	Lehrer Humbert
Sibbesse	120	01	Lehrer Hennis	Steinhilben	132	89	Lehrer Schienle
Sieber*	121	01	Kgl. Oberförster Kautz	Steinhorst	120	02	Gerichtssekretär a. D. Wulff
Siegburg	131	92+	Schulrat Dr. Wimmers	Steinsdorf	115	04	Hauptlehrer Trautmann
Siegen	125	91	Rektor Böcking	Steinseifersdorf	111	04	Hauptlehrer und Kantor Kaske
Siegmundsburg*	135	00	Lehrer Pfeffer	Stendal	116	90	Hausvater im Borghardstift Sircher
Sienno*	110	87	K. Kammerherr v. Born-Fallois	Stendsitz	103	93	Gendarm.-Wachtmeister Liedtke
Sierakowitz	103	91	Lehr. Gratz, Apothekenbes. Wernicke	Sternberg (Lippe)	137	89	Forstmeister Heise
Sigmaringen	132	53+	Fräulein Anna Fink	Sternfeld [Forsthaus]	131	00	Förster Litzinger
Silberbach (1.4)	101	02	Rittergutspächter Krause	Sternfelde	104	05	Gutsbesitzer Bosselmann
Silberberg	111	87	Apotheker Foerster, Fabrikbes. Kuhnt	Sterup	118	91+	Hauptlehrer und Organist Engel
Silkerode	118	90	Gärtner A. Hause	Stetten unter Holstein*	132	95	Lehrer Dobler
Silland	122	09	Landwirt Eilks	Stettin*	107	48	Lehrer Selke
Simötzel	108	06	Steuereheber Gehrke	Steubendorf	115	06	Lehrer Radzey
Singhofen	128	92	Lehrer Musick	Steutz	136	03	Lehrer Klauß
Sistig*	132	01+	Lehrer Vaßen	Stickhausen	123	01	Dachziegel-Fabrikant Behrends
Skollmen (1.3)	101	08	Rittergutspächter Mentzel	Stiege	135	01	Herzoglicher Förster Stegen
Skrzyuki	109	90	Chausseeaufseher Voß	Stöckte	121	91	Brückenwärter Kummer
Sobornheim	129	92	Lehrer Crusius	Stolp	108	03	Stärkefabrik Stolp
Sögel	122	97	Lehrer Bögemann	Stonsdorf	113	04	Pastor Hembd
Soest	125	97	Ökonomierat Schultz	Storkow	105	90	Konrektor Haase
Sobrau	115	87+	Gutsbesitzer Sobotta	Strackholt	122	91	Hauptlehrer Thaden
Sokolken	101	09	Lehrer W. Hoffmann	Stradem	103	89	Rittergutsbesitzer Bamberg
Solingen [Gas- u. Wasser- werk]	130	05	Direktion des Werkes	Stralsund	109	97	Realgymnasial-Prof. Hübner
Soltau	121	91	Rektor Nickel	Strasburg in Westpreußen	103	97	Direktion des Gymnasiums
Sommerfeld*	106	90+	Rektor Melchereck	Straszewo	103	06	Gutsbesitzer Borchert Buchhalter Burghardt
Sommerschenburg	116	87	Rechnungsführer Krause	Straupitz	107	99	
Sonderburg*	118	91+	Handelsgärtner Livoni	Straußfurt	118	87	Klempner Jentsch
Sondershausen	136	60	Schulrat Prof. Dr. Toepfer	Streepe [Forsthaus]	129	01	Förster Hochheiser
Sondra	136	98	Landmann Salzmann	Strehlen	111	87	Gärtnerbesitzer Kluth
Sonneberg	135	01	Herzogl. Oberförster Doeberner	Strelno	110	91	Kantor und Hauptlehrer Hoffmann
Sontra	126	91	Lehrer Dittmar	Streuendorf	135	00	Pfarrer Schubart
Sooden	126	91	Präzeptor Böttner	Striegau	112	87	Rentier Kriele
Sophienhof (1.5)	121	07	Ges. z. Förd. d. Wasserwirtsch. i. Harz	Strigleben	106	08	Gärtner E. von Wietersheim, Inspekt.
Soppau*	115	87	Hauptlehrer Frank	Ströhen	120	09	Lehrer Brennecke [Krahmer]
Sorge bei Lindau	136	98	Bürgermeister Niemann	Stromberg (Kr. Beckum)	123	09	Landwirtschaftsschule
Spandau	105	02	Professor Petzoldt	Stromberg (Kr. Kreuznach)	129	92+	Lehrer Wagner
Spandau [Ruhleben]	105	88	Kgl. Gewehr-Prüfungs-Kommission	Stroppen	111	06	Lehrer a. D. Waßdorf, Quitte
Spangenberg	126	91	Gastwirt Klein	Strykowo	109	09	Rittergutsbesitzer von Treskow
Spangenberg [Schloß]	126	09	Forstmeister Linck	Stryschek	110	00	Chausseeaufseher Wolf
Sparssee	108	07	Pastor Kley	Stuchow	108	96	Sekretär Grimm
Spiekeroog	122	96	Lehrer Weerts	Stützerbach [Preuß.]	118	95	Hauptlehrer Leutbecher
Spieser Mühlthal	132	09	Maschinenführer H. Schmidt	Stukenborg	134	04	H. Averdarm
Sprakensehl	121	98	Lehrer u. Küster Jobst	Subkau	102	09	Hofbesitzer Ohl, Gutsbes. P. Schulze
Spree	114	87	Gärtner G. Janke	Süchteln	130	92	Lehrer Welter
Spremberg	107	90	Photograph Franke, Lehrer Rehbock	Sülzhayn (1.5)	121	07	Ges. z. Förd. d. Wasserwirtsch. i. Harz

Die Namen der auf S. 2—97 ausführlich abgedruckten Stationen sind mit einem * versehen. + bedeutet längere Unterbrechung der Reihe.
Die Seehöhe findet man auf S. 100—137. Die Höhe des Regenmessers steht bei dem Stationsnamen in () nur, wenn sie größer als 1.2 m ist.

Süplingen—Volkmarsen

Stationen	Seite	Stat. des Inst. seit	Beobachter	Stationen	Seite	Stat. des Inst. seit	Beobachter
Süplingen (1.5)	134	07	Herzoglicher Förster Götting	Tribsees*	109	90	Kantor Neumann
Suhl*	118	97	Lehrer Schebsdat	Triebel	107	90	Lehrer Görischk
Sulau	111	87	Hauptlehrer und Kantor Schrader	Trier*	131	49	Direktion der Wein- u. Obstbauschule
Suttrop	124	96	Hauptlehrer Pieper, dgl. Ball	Trittun	119	91	Obertelegaphen-Assistent Mietzner
Sydow	108	08	Lehrer Kohlhoff	Trossin	106	04	Graf von Finckenstein
Sypniewo	104	03	Rittergutsbesitzer Wilckens	Trotha	117	93	Kgl. Schleusenmeister Brauer
Szittkehen* (1.5)	101	85+	Kantor Gudzent	Truntlack	100	91	Lehrer Altrock
Tachbach	135	95	Lehrer Dreßler	Trunz	102	89	Pfarrer Sensfuß
Tambach (1.5)	136	98	Lehrer Jacobi	Trzebow	110	01	Rittergutsbesitzer Hecker
Tangermünde	116	90	Kgl. Strommeister Pantföder	Tscheschen	111	09	Hauptlehrer Glaßmann
Tann	127	91	Apotheker Adlung, dgl. Kreuder	Tschotschwitz	111	97	Revierförster Schwarz
Tanna*	137	00	Kantor Keßler	Tucholka	104	89	Rittergutsbesitzer Germann
Tapiau (1.5)	100	88	Kantor Gromsch	Tuczno	110	04	Gärtner Besing
Taplacken (1.5)	100	95	Kgl. Wasserbauinspektion in Tapiau	Tütz	104	98	Hauptlehrer Steffen
Tarnau	114	06	Hauptlehrer Behr	Tuschau	103	89	Rittergutsbesitzer von Schack
Tarnowitz	133	88	Lehrer Voß, dgl. Rathke	Tworog	114	87+	Lehrer Zimmermann
Tating	119	95	Pastor Reimers	Uchte	120	94	Kaufmann G. Arndt
Taubenwalde	110	94	Kgl. Oberförster Bathé	Uder	118	01	Lehrer Otto, dgl. Drößler
Tecklenburg	123	91	Gärtnerbesitzer Meyer	Übigau	116	01	Lehrer Raack
Telegraph [Forsthaus]	125	00+	Förster Rüter	Ückermünde	107	90	Direktor der Irrenanstalt Dr. Knecht
Telgte	123	96	Institutslehrer Schlenker	Ülsby	118	08	Lehrer Matthiesen
Tellingstedt	119	04	Lehrer Burmeister	Ütersen	119	08	Hauptlehrer Röhrs
Tempelburg*	108	90	Mühlenbesitzer Pfuhl	Ütze	121	94	Gemeinde-Vorsteher Grotewold
Tempelhof	106	09	Gärtner Krüger, dgl. Mursch	Ufrungen	117	07	Inspektor Pieper
Tennstedt*	118	90	K. John in Firma Schmeißer & John	Uhyst*	114	00	Schuhmacher u. Schiedsmann Sicker
Tentschel	113	01	Pastor Jurisch	Ujest*	114	87	Hauptlehrer Wypior
Teterow	133	90	Techniker Altmüller	Ulshuus	118	91	Kgl. Förster Hinz, Kgl. Forstaufseher
Teuchern*	117	90	Handelsgärtner Looß	Ullersdorf	112	87	Oberförster Kleiner [Hahn
Thalitter	126	07	Kgl. Talsperrenbauamt in Hemfurth	Ulzburg	119	98	Lehrer Schmidt
Thanheim	132	92	Lehrer Bisinger	Ummerstadt*	135	87	Kantor Spieß
Theley	132	92	Lehrer Gemmel	Umstand	130	97	Lehrer Hülsemann
Thierenberg	100	94+	Pfarrer Strauß	Undeloh*	121	01	Lehrer Maack
Thiergarten [Forsthaus]*	129	98	Kgl. Revierförster Mayer	Unna	125	94	Frau Witwe Schnepfer
Thiergart	102	90	E. Harms	Unruhstadt	109	00	Lehrer Tepper
Thorn*	103	00	Rektor Heidler	Unten zum Holz	130	01	Fabrikant u. Landwirt Wolfertz
Thüritz	115	97	Lehrer Bubke, Pfarrer Ulrich	Unterlöß	121	06	Verwalter Kuckuk
Thürungen	117	08	Pastor Schattenberg	Unternewbrunn	135	00	Lehrer Otto
Tichau	115	06	Lehrer Pantke	Unter Schulenberg (1.5)	121	07	Ges. z. Förd. d. Wasserwirtsch. i. Harz
Tillowitz	115	87+	Gräfliches Wirtschaftsamt	Upschört*	122	93	Kgl. Schleusenmeister Fisser
Tilsit*	101	47	Fr. Landa Heydenreich	Usdau	102	98	Pfarrer Skrowonski
Tingleff	119	94	Pastor Johannsen, Lehrer Krohn	Usedom	107	97	Gärtner Lange
Titschendorf	137	00	Pfarrer Pollitz, Lehrer Jahn, Pfarrer	Usingen* (3.0)	128	92	Gerbereibesitzer Born
Todtenrode	135	87+	Herzogl. Förster Krebs [Hüttig	Usseln (1.3)	137	99	Wegewärter Biederbick
Totflund	118	98	Geometer Hoffmann	Uszballen	100	06	Lehrer Werbter
Tolkemit	102	90	Lehrer Lange	Uttrichshausen	127	98	Lehrer Kertel
Tombüll	118	01	Hofbesitzer Hinrichsen	Wacha*	134	99	Lehrer Eckardt
Tondern	119	88+	Lehrer Sörensen II	Vahle	121	96	Lehrer Braun
Torfhaus (1.4)	121	01	Hotelbesitzer Wendt	Valdorf	123	90+	Kantor und Hauptlehrer Meyer
Torgau [Paradeplatz]	116	90	Behrensche Gärtnerei	Vangerow	108	08	Administrator Kunrau
Torgau [Rathaus]*	116	48	Bürgermeister Lohse	Varel	134	03	Lehrer Bischoff
Torgelow	107	99	Lehrer u. Küster Thoms, Apotheker	Vehlen	116	90	Lehrer Walter
Tossens	134	03	Auktionator Wehlan [Giese	Velbert	130	92	Gasanstalts-Direktor Broel
Tost	114	08	Braumeister A. Müller	Veldrom	137	91	Hauptlehrer Begemann
Tostedt	121	91	Gutsbesitzer Huth	Velmeden	126	05	Landwirt Lehne
Trachenberg	111	87	Herzoglicher Obergärtner E. Müller	Velten	105	90+	Gemeindeamt
Tramischen	101	98+	Deichinspektion zu Kaukehmen	Verden	122	94	Kgl. Regierungs-Baumeister Löwe
Trarbach	129	97	Apotheker Dr. Völcker	Veringenstadt	132	98	Privatier Heinzelmann
Travemünde	137	87	Leuchtturmwärter Kruse	Versmold	123	97	Kantor Möllenstedt
Trebbin	105	90	Kgl. Stations-Vorsteher Senst	Vienenburg [Pulvermühle]	120	07	Ges. z. Förd. d. Wasserw. i. Harz
Trebichow	106	99	Lehrer Schulz	Vierkrug [(1.5)	133	88	Holzwärter Kludt
Trebnitz	111	87+	Kunstgärtnerbesitzer Galle	Vietz	106	90	Brauerbesitzer Handke
Trebra	118	06	Lehrer Wolf, Pastor Bruns	Viktorshöhe	136	03	Förster Sachtler
Treffurt	118	90	Revierförster Hein	Villbach (1.5)	127	89	Kgl. Förster Centner
Teira	118	02	Kaufmann Bielfeldt, Lehrer Speck	Visselbøvede	122	91	Lehrer Reiche
Treis	129	92	Gemeindeförster Wüsthofen	Vockerode* (1.5)	126	91	Kgl. Förster Hoyer
Tremessen	110	87	Techn. Lehrera. Progymnasium Werner	Vogelsdorf	114	98	Der gräfliche Wirtschaftsinspektor
Treptow [Baumschulenweg]	105	89	Eisenbahnwerkfürer a. D. Schirmer	Vohren (1.5)	123	05	Lehrer Pelster
Treptow a./Tollense*	107	90	Lehrer Witt	Vohwinkel	130	97	Gemeinde-Baumeister Richter
Treptow a./Rega* (1.5)	108	94	Oberarzt Dr. med. Tomaschny	Voigtsdorf*	113	04	Lehrer Wolf
Treuenbrietzen	105	89	Apotheker Schreiber	Volkmarsen	126	91+	Oberwiesenerwarter Rumpf

Die Namen der auf S. 2—97 ausführlich abgedruckten Stationen sind mit einem * versehen. + bedeutet längere Unterbrechung der Reihe. Die Seehöhe findet man auf S. 100—137. Die Höhe des Regenmessers steht bei dem Stationsnamen in () nur, wenn sie größer als 1.2 m ist.

Volmarstein—Winzig

Stationen	Seite	Stat. des Inst. seit	Beobachter	Stationen	Seite	Stat. des Inst. seit	Beobachter
Volmarstein	125	02	Knappschafts-Genesungsheim	Welschbillig	131	09	Gemeinde-Förster Holzmer
V. d. Heydt Grube*	132	87	Markscheider Knies	Welschenennest	125	06	Gasthofbesitzer Schröder
Vorheide	133	87	Gutsbesitzer A. Schultz	Wendisch Buchholz	105	06	Erich Prochnow
Vorhelm	123	00	Amtmann Hueske	Wendisch Warnow	106	93	Kgl. Bahnmeister Baumann
Vorwerk	101	02	Lehrer Müller	Wendinghausen	137	92	Rittergutsbesitzer v. Reden
Voßberg	108	04	Rittergutsbesitzer Menger	Wendthöhe (2.3)	137	92	Glasfabrik von H. Heye (Direktor)
Wachtendonk	130	92	Hauptlehrer Janßen	Wengern	125	92	Lehrer Ring [Mundhenke]
Wackern (r.4)	100	01	Rittergutsbesitzer Mückenberger	Wensken	100	88	Hauptlehrer Petroschka
Wadersloh	123	91	Apotheker Wernekinck	Werbelin	117	90	Pfarrer Graul
Wahn	131	92	Hauptmann a. D. Scheeben	Werben	107	90	Lehrer Janke
Wahrenholz	121	93	Lehrer Hösermann	Werkerbrunnen*	128	05	Förster Seidel
Walbeck*	130	96	Hauptlehrer Oppenberg	Werite	122	91*	Joh. Plaggenborg
Waldau	100	88*	Kgl. Seminarrektoren	Wermelskirchen	130	96	Fabrikbesitzer Schumacher
Waldböckelheim	129	06	Gutsbesitzer Trapp	Werneuchen	105	90*	Baumeister Büttner
Waldeck	137	99	Bürgermeister Wiesemann	Wernigerode I	116	91	Mittelschullehrer Hirschelmann
Waldesch	128	95	Lehrer Zilles	Wernigerode II	116	04	Mittelschullehrer Rasche
Waldfucht	132	95	Pfarrer Lückcrath	Wertber	123	90	Rektor Buddemeier
Waldrach	131	00	Lehrer a. D. Thilmann	Wesel [Feldmark]	129	92	Lehrer Veller
Walentinowo	110	00	Zolleinnehmer Malchow	Wessingen	132	92	Lehrer Hermann [Danckelman]
Walkenried	135	87*	Forstgehilfe Baebenroth	Westend	105	92	Geh. Regierungs-Rat Prof. Dr. Freih. v.
Wallau	128	07	Lehrer Metzler	Westerburg	127	92	Kgl. Kreisbote Riddel
Wallmerod	127	92*	Apotheker Schulte-Hermann	Westeregeln	116	87	Kgl. Amtsrat Weßling
Walsrode	121	91	Rentier Kellner	Westerhever	119	91	Landmann Alberts
Wandsbek [Hinschenfelde]	119	99	Lehrer Hardt	Westerborn	121	07	Gutsverwalter Kröpke
Wanfried	126	91	Rittergutsbesitzer von Scharfenberg	Westerkappeln*	123	91	Rektor Störing
Wang*	113	63	Lehrer Jänisch	Westerland auf Sylt*	119	71	Kapitän a. D. Ohlsen
Wangerin	108	96	Landwirt Petermann	Westernkotten	124	00	Lehrer Tuschoff
Wangeroog*	134	85	Inselvogt und Grenzaufseher Nitz	Westerstede*	134	03	Uhrmacher v. Seggern
Wansen	111	08	Apothekenbesitzer Tonn	Westheim	124	91	Baumeister Bartels
Warburg	124	91	Direktor Fuest	Westladbergen	123	07	Aufseher Wibbeler
Waren	133	89	Lehrer Zengel	West Uffeln bei Werl	125	96	Rektor Hagedorn
Warmbrunn	113	87	Obergärtner Kluge	Westum	129	98	Gerhard Heuser
Warmisdorf	136	87*	Fabrikdirektor Schwenzer	Wettin	117	90	Maschinist Hofmeister
Warnitz*	106	02	Lehrer Förster	Wetzdorf	133	87	Lehrer Scheide
Warnow*	107	93	Kgl. Forstmeister Greve	Wetzlar*	129	87	Strommeister Müller
Warstade	122	02	Lehrer Wilshausen	Wewelsburg	124	00	Förster Krohne
Wartenburg	102	97	Lehrer u. Waisenb.-Vater Bernebé Jay	Weyerbusch	129	02	Bürgermeister-Sekretär Hasselkus
Wartha	111	87	Lehrerin Kuppe	Weywertz [Dorf]	132	09	Lehrer Bodarvó
Wassenach	129	92	Lehrer Dhein	Wichmannshausen	126	94	Kgl. Förster Becker
Wassenberg	132	06	Ackerer Fr. Schreinemacher	Wickersdorf	135	08	Leitung der freien Schulgemeinde
Wassergrund-Brotzen	104	89	Rittergutspächter Müller	Wieda I	135	89	Herzoglicher Oberförster Hampe
Wasserleben*	116	97	Direktor der Zuckerfabrik Ploetze	Wieda II*	135	01	Hzgl. Förster Weiß
Wasungen	135	00	Diakonus Cronacher	Wiehe	117	90	Lehrer Genzel
Weberstedt	118	06	Lehrer Ackermann	Wiehl	130	09	Lehrer Göring
Weddingen	120	07	Kgl. Domänenverwaltung	Wiele	110	05	Lehrer Lange
Wedel	119	97	Lehrer Scheel	Wierzebaum [Chausseeh.]	109	90	Chausseeaufseher Wojtczak
Wedelsdorf	108	02	Kgl. Förster Stoltenburg	Wiesbaden*	128	69	Museums-Kustos Lampe
Weener	123	96	Reepschläger Wirtjes	Wiesenburg	105	06	Schloßgärtner Feigel
Weeze	130	09	Bruder u. Vorst. d. kath. Arbeiterk. St.	Wigandsthal	114	96	Schlossmeister Puschwitz
Wefelingen*	116	98	Direkt. Raecke [Petrusheim Crißinus]	Wildemann	121	98	Hauptlehrer Blechschmidt
Wegeleben*	116	96	Buchhalter d. Zuckerfabrik Schrader	Wildenburg	131	02	Kgl. Förster Schaefer, dgl. Bottler
Wehlau* (r.5)	100	00	Lehrer Baenge, Bauassistent Cochius	Wildeshausen*	134	85	Organist Kaiser
Wehrdamm (r.5)	100	98	Kgl. Wasserbauwart Steinert	Wildgarten [Forsthaus]	104	92	Kgl. Förster Jahn
Wehrheim	128	92	Lehrer Weber	Wildungen	137	99	Rentier Kratz
Weida	134	99	Lehrer Zapf	Wilfingen	132	92	Lehrer Pfister
Weiden [Forsthaus]	132	96	Förster Peters	Wilhelmsberg	103	00	Kgl. Oberförster Penner
Weigelsdorf	111	86	Lehrer Franz Schulz	Wilhelmshöhe [Herkules*]	126	91	Brunnenwärt. Bätzing, dgl. Schlucke-
Weilburg*	127	87	Oberlehrer Freybe	Wilhelmstein [Fort]*	137	99	Schloßverwalter Manns [bier]
Weilheim	132	92	Lehrer Pfeffer	Willebadessen	124	91	Kreiswegeaufseher Hodes
Weilmünster	127	92	Lehrer Hof	Willmannsdorf	113	86*	Restgutsbesitzer Helmrich
Weimar (r.7)	133	90	Bürgerschullehrer Möller	Wilnsdorf*	125	91*	Prakt. Arzt Dr. Schneider
Weinbach	127	03	Pfarrer Diehl	Wilster	119	97	Imker Bohm
Weinsdorf	101	08	Meiereiverwalter Kirstein, Molkerei-	Willingen	131	92	Lehrer Stoll
Weißborn (Sa.-Altenbg.)	135	98	Lehrer Krug [verwalter Goebel]	Windenburg (r.5)	101	98	Leuchtführer Geyer
Weißfels	117	97	Ökonomierat Singer	Wingeshausen	125	07	Kgl. Talsperrenbauamt in Hemfurth
Weißenthurm [Forsthaus]	128	95	Kgl. Förster Fischer	Winnefeld	121	94	Kgl. Forstmeister Steinhoff
Welkersdorf	113	04	Pastor Pretschker	Winterberg (Kr. Brilon)	124	97	Bürgermeister u. Amtmann Steinrück
Wellen	131	02	Lehrer Morbach	Winterstein	136	98	Lehrer Schneider
Wellerode	126	96	Lehrer Peter	Winz	125	04	Verbands-Wasserwerk
Weilmitz	107	90	Kgl. Amtsrat Cochius	Winzig	111	89*	Stadtsekretär Grundmann

Die Namen der auf S. 2—97 ausführlich abgedruckten Stationen sind mit einem * versehen. * bedeutet längere Unterbrechung der Reihe. Die Seehöhe findet man auf S. 100—137. Die Höhe des Regenmessers steht bei dem Stationsnamen in () nur, wenn sie größer als 1,2 m ist.

Wipperfürth—Zurstraße

Stationen	Seite	Stat. des Inst. seit	Beobachter	Stationen	Seite	Stat. des Inst. seit	Beobachter
Wipperfürth	130	95	Organist Wehrend	Wusterwitz (Kr. Schlawe)	108	03	Landwirt Timm
Wippershain	126	09	Lehrer Hilgenberg	Wygoda	110	90	Chausseeaufseher Manthey, dgl. Berge-
Wippra	117	90	Forstsekretär Müller	Wyk auf Föhr*	119	87	Badedirektor Weigelt [mann]
Wirges	127	06	Pfarrer Zitzer	Xhoffraix	132	09	Kgl. Hilfsjäger Heinen
Wirwitz	111	02	Kantor Kolley	Zabrze	115	87	Maschinist im Knappschaftslazarett
Wirtheim	127	88	Tiefbauamt zu Frankfurt a. M.	Zachan	108	90	Hausvater Wulf [Galonska]
Wirthy	102	89	Kgl. Forstsekretär Kolbitz	Zahna	117	90	Bürgermeister Huschke
Wisborienen	101	09	Lehrer Rezat	Zappendowo	104	99	Lehrer Kaleschke
Wischwill*	101	88+	Chausseeaufseher Gaefke	Zarrentin*	133	88	Lehrer Holz
Wissen a./Sieg	129	01	Gemeinde-Vorsteher Lang	Zawadzki*	114	88	Lehrer Radlick
Witkowo	110	90	Lehrer Meißner	Zeche Consolidation I	125	93	Zechenverwaltung
Wittauten	100	09	Gutsbesitzer Dobinski	Zeche Fürst Hardenberg	125	89	Zechenverwaltung
Witten	125	97	Magistrat	Zeche Graf Schwerin	125	89	Zechenverwaltung
Wittenberg*	117	90	Fabrikbesitzer Bourzutschky	Zeche Karl Friedrich	125	89	Zechenverwaltung
Wittenberge	106	90	Kgl. Strommeister Hentschel, dgl.	Zeche Mansfeld	125	89	Zechenverwaltung
Witterschlick	131	92	Lehrer Esser [Biewald]	Zeche Shamrok	125	89	Bergwerksgesellschaft Hibernia
Wittingen	121	91	Pensionär Gottesleben	Zechlau	104	06	Lehrer Rudnick
Wittlich	131	92+	Kgl. Seminar-Direktion	Zechlin [Oberförsterei]	106	93	Kgl. Forstmeister Schmidt
Wittmund	122	94	Rentier Kruse	Zeddenbach	117	93	Kgl. Schleusenmeister Wegener
Wittstock	106	89	Dir. d. Prov.-Ackerbausch. Oek.-Rat Schneider, [Obergärtin. u. Lehr. Meymund]	Zehdenick	104	93	Kgl. Schleusenmeister Pertzsch
Witzenhausen I*	126	99	Deutsche Kolonie-Schule	Zeitz	117	88	Mechaniker Raab
Witzenhausen II	126	91	Straßenmeister Burghardt	Zella Sankt Blasii	136	98	Lehrer Göring
Wobesde	108	02	E. Kutscher	Zellerfeld	121	97	Molkereibesitzer Sorge
Wörlitz	136	90	Kaufmann W. Graul	Zempelburg	104	99	Lehrer Stutzki
Wörmlitz	116	06	Lehrer Hartmann	Zerbst	136	87	Handelsgärtner Engelmann
Wöterkeim	100	90	Rittergutsbesitzer von Kobylinski	Zerf [Bahnhof]	131	94	Haltestellenaufseher Zewen
Wohlau	111	97	Rendant Möhle	Zeulenroda	137	99	Lehrer Riedel
Wohlde	118	08	Lehrer emer. Voß	Zeven	122	91+	Lehrer a. D. Viebrock
Woinowitz	115	87	Fabrik-Direktor Thein	Zichtau	116	88	Kantor W. Schulz, Gutsgärtin. Gelpke
Woldenberg	106	93	Kgl. Bahnmeister Körber	Ziebach	126	07	Förster Nickel
Woldisch Tychow	108	02	Lehrer Wagenknecht	Ziebingen	106	98	Apotheker Elsner
Wolfenbüttel	134	07	Förster Prediger	Ziegenhain	126	91	Kgl. Kreisarzt Dr. Stöltzing
Wolfenhausen	128	08	Lehrer Hasselbach	Ziegenhals	115	87+	Präparandenanstalt
Wolfhagen	126	03	Bürgermeister Schneider	Zielenzig	106	92+	Rentier Herzberg
Wolfsbruch	106	93	Kgl. Strommeister Kriewitz	Ziesar	116	90	W. Leddin jun.
Wolfsbau	113	87	Revierförster Hentschel	Zieverich	131	99	Lehrer Römer
Wolgast	109	95	Schlachthausdirektor Weiß	Zillertal	113	02	Lehrer Seifart
Wolkramshausen	118	01	Zuckerfabrik	Zingsheim	132	92	Lehrer Leuwer [Coldewey]
Wolmirsleben	116	91	Gottfried Wüstefeld	Zingst (Kr. Franzburg)*	109	90	Rentier Wolter, Kgl. Navigat.-Lehrer
Wolmirstedt	116	97	Musikmeister Lucke	Zingst (Kr. Querfurt)*	117	00	Rittergutsbesitzer v. Heildorf
Woltersdorf (Kr. Jüterbog)	105	93	Kgl. Forstmr. Rosenthal, Kgl. Ober-	Zinten (r.5)	100	97+	Rektor Thieler
Wongrowitz	110	89	Hauptlehrer Höhne [först. Lefils]	Zitzewitz	108	02	Rittergutsbesitzer v. Zitzewitz
Worbis	118	90	Kgl. Förster Lier	Znin	110	98+	Direktion der Zuckerfabrik
Wormditt	100	88	Heilstättenarzt Ganter	Zobten	112	87	Lehrer Ossig
Worpswede	122	08	Bäckermeister und Postagent Kellner	Zölp	101	93	Kgl. Strommeister Wedel
Woszellen	101	09	Lehrer Koschorreck	Zörbig	117	97	Buchbindermeister Schaff
Wreschen	109	02	Versuchsst. u. Lehranst. f. Molkereiwes.	Zollbrück [Forsthaus]	118	93	Hegemeister Walz
Wrescherode	134	87	Herzoglicher Förster Lippelt	Zons	130	92	Lehrer Zander
Wriezen	105	90	Taubstummenlehrer Hellwig	Zopfenbeck	107	93	Kgl. Förster Normann
Wülfingen	120	91	Landwirt Lutter	Zorge (r.5)	135	07	Ges. z. Förd. d. Wasserwirtsch. i. Harz
Wülfrath	130	98	Verw. d. Wilh.-Aug.-Stift. Meinhardt	Zossen*	105	97	Maurermeister Sels
Wünneberg	124	91	Kgl. Oberförsterei Düesberg	Zuckau	103	09	Lehrer Kiecker
Würgsdorf	113	04	Lehrer Specht	Züllichau	106	90	Lehrer Müller
Wüsteröhrsdorf	113	95	Bernhard Rosemann	Züllsdorf	116	06	Schmiedemeister Teich
Wüstawaldersdorf	112	98	Waisenhauslehrer Gradel	Zülpich	131	00	Ludwig Kolter
Wüstfeld	126	91	Lehrer Saam	Züschen	124	07	Kgl. Talsperrenbauamt in Hemfurth
Wulfen	103	06	Lehrer de Fries	Zum Giebel [Forsthaus]	134	01	Herzoglicher Förster Heidecke
Wunderthausen	125	01	Lehrer emer. Steinmeyer	Zur Asse [Forsthaus]	134	05	Förster Decker
Wunstorf	120	91	Seminarlehrer Magnus	Zurstraße	125	91	Lehrer Decker
Wusterwitz (Kr. Dramburg)	108	90	Lehrer Splittgerber				

Die Namen der auf S. 2—97 ausführlich abgedruckten Stationen sind mit einem * versehen. * bedeutet längere Unterbrechung der Reihe. Die Seehöhe findet man auf S. 100—137. Die Höhe des Regenmessers steht beim Stationsnamen in () nur, wenn sie größer als 1.2 m ist.

I.

Tägliche Niederschlagshöhe

Gemessen um 7 Uhr morgens und dem Messungstage zugeschrieben

Anordnung der Stationen nach Flußgebieten

Zahl der Tage mit Niederschlag und Schnee im Jahre

Die mit einem Sternchen () versehenen Niederschlagshöhen rühren von Schnee oder von Schnee und Regen her*

Stationen	1	2	3	4	5	6	7	8	9	10	11	12	13	14	15	16	17	18	19	20	21	22	23	24	25	26	27	28	29	30	31	Monats- summe	Zähler- Tage mit Nieder- schlag		
Januar																																			
Memel (<i>Kurisches Hoff</i>)			3.6*	0.5		0.5	0.3	1.2	1.4*	1.0*	2.6*	1.2*	12.4*	5.8*		6.6*	5.0*														1.0*	43.1	14		
Memel																																			
Wischwill			0.2	0.8			4.2	3.2	5.0*			0.2*	0.3*			3.0*		0.8*	0.4*																
Tilsit			0.5*	0.6*		0.5	0.8	1.0	2.4*	0.6*	0.2*	1.8*	3.2*	0.7*			2.3*	0.6	0.3*																
Ruß																	3.1*																		
Neu Gilge } (<i>Kurisches Hoff</i>)			0.5			0.1	0.5		2.9*						2.2*	0.5*	2.2*	1.3*															3.9*		
Rossitten } (<i>Kurisches Hoff</i>)			0.0	0.6*	0.4	0.0	0.0	0.2	0.3	0.6*	0.3*			0.9*	1.9*	0.3*	0.9*	2.4*	0.0									0.2					0.3*		
Pregel																																			
Angerburg } (<i>Angerapp</i>)	0.5*	0.0	0.2*	2.3	0.5*	0.4*	1.1	1.7*	1.6*	0.0		0.0	1.5*	3.6*	1.2*	2.5*																	0.5*		
Saittkoben } (<i>Angerapp</i>)			0.2*	2.1*	0.2		1.2	4.8*	3.0*		0.3*	0.5*	2.2*	2.1*	1.3*	1.5*	0.2*										0.2							19.8	
Insterburg } (<i>Angerapp</i>)			0.2*	0.6*	1.5*		0.1	1.0	2.8	1.8*	0.0	0.4*	0.0	1.9*	1.6*	1.2*	2.1*	0.2*	0.0		0.0												0.7*		
Klein Stimbern } (<i>Inster</i>)			0.3*		0.9	0.1		1.0*	0.7	3.2*				2.1	2.8*	0.2*	3.1*	0.2															0.5*		
Wehlau			0.4*	1.7		0.3	0.4	1.5*	0.7*		0.1*	0.2*	1.3*	6.2*	0.5*	2.9*	0.9*																	0.6*	
Allenstein } (<i>Alle</i>)	0.1*			0.2	1.1	0.2	0.8	0.6*	0.2*	0.4*	0.9*		1.6*	0.6*	1.4*	2.2	0.3*																	2.6*	
Bischofsburg } (<i>Alle</i>)	0.1*	0.3*		0.9	0.2	0.3	0.1	1.3*	0.6*	0.1*	0.1*		2.0*	1.0*	2.2*	0.8	0.8*																	1.1*	
Heilsberg } (<i>Alle</i>)	0.1*	0.1*		0.8	0.4	0.5	0.5	2.4*	1.3*	0.4*	0.1*	0.6*	4.6*	0.3*	0.9*	0.4*	0.4*			0.1*													0.7*		
Rastenberg } (<i>Alle</i>)	0.1*	0.1*	0.3	1.1*	0.1		0.1	0.2	1.1*	0.1*	0.4	0.2*	0.3*	0.3*	0.5*	1.8	0.3*																	0.2*	
Louisenberg } (<i>Alle</i>)	0.1	0.2	0.1	0.2	0.2	0.5	0.4	1.0	0.2	1.2	0.3*			9.5*	0.8*	0.2*	0.4*																	0.5*	
Königsberg i. Pr.	0.0	0.3*	0.4*	1.1	0.1	0.5	0.4	1.4*	0.5*	0.1*	0.0	0.3*	2.0*	9.3*	0.4*	2.9*	3.0*			0.0							0.0							1.5*	
Passarge																																			
Lichtenau } (<i>Passarge</i>)				1.6	2.8	1.1	1.4	3.0*						6.7*		2.0	5.7*																	3.2*	
Elbing } (<i>Passarge</i>)				2.3		0.2	0.4	0.3*	0.1*	1.7*			1.7*	0.1	0.3	2.2	5.2*																	4.2*	
Neukrug } (<i>Passarge</i>)			0.1*		0.2				0.3*	5.6*			0.3	2.1*	0.6*		3.0*																	1.0*	
Weichsel																																			
Pieß	0.1*	0.5*		0.5*	2.1	2.9	1.8	1.1	0.3*		0.2*		1.3*	0.5	2.3*	3.0	2.0	2.1*																20.7	
Kattowitz				2.8*	1.7	1.2	3.0	1.1	2.0*	0.4*			1.6*	6.2*	3.0	0.9	1.4*	0.7*																0.4*	
Marggrabowa } (<i>Narew</i>)	0.2*	0.3*		0.8*	0.0	0.0	0.1	0.8*	4.6*	0.0	0.1*	0.7*	1.3*	0.4*	0.7*	2.7*	0.3*																	0.1*	
Aweyden } (<i>Narew</i>)				2.4*	0.4	0.2	0.1*	1.6*	1.8*	0.2*	0.1	0.6*	0.3*	0.5*	3.0*	0.9*	0.8*	0.4	0.1	0.3														1.5*	
Johannisburg } (<i>Narew</i>)									2.5	0.2*		0.5		1.9	0.0	2.1*	1.4																	0.2	
Ortelsburg } (<i>Narew</i>)	0.1			0.9	0.8	0.2	0.2	0.8*	2.3*	0.1*	0.1*	0.1*	1.0*	1.7*	2.3*	1.6*	0.6*																	1.6*	
Gergehnen } (<i>Drewenz</i>)				0.9		0.3		0.5*		0.6*				1.1*		2.1*	2.9	2.2*																3.3*	
Altstadt } (<i>Drewenz</i>)				1.5	0.4	0.5	0.1	0.9*	1.2*	2.6*	0.2*	0.9*	2.3*	0.3*		2.7*	2.9	1.0*																4.5*	
Grünteiche } (<i>Drewenz</i>)				1.2	2.1				1.5*	1.8*						4.1*	4.0																	2.4*	
Hoheneck } (<i>Drewenz</i>)	0.4*				1.5				0.5*	1.5*			0.1*	0.2*	0.2*	2.4*	2.8	0.7*																3.6*	
Thorn					2.1					1.1*			1.1*	0.7*	0.9*	1.8																		3.0*	
Kobbelberg } (<i>Brahe</i>)	0.0	0.4*		0.3	0.5	0.1	0.1*	1.8*	1.8*	0.3*		0.7*	3.0*	0.1*	7.5*	4.4	2.8*	0.1*																1.1*	
Konitz } (<i>Brahe</i>)	0.1*	0.3*	0.4*	0.0	0.5	0.1	0.3	0.5*	1.4*	0.2*	0.0	0.3*	1.8*	0.0	7.6*	2.8*	1.7*	1.7*																1.3*	
Christinenfelde } (<i>Brahe</i>)				0.6*				0.7*							5.2*		1.4*																		0.9*
Siemno } (<i>Brahe</i>)	0.1*				0.3	0.2	0.5*	0.7*	0.1*	0.2*	0.3*	0.2*	0.5*	0.2*	7.0*	3.5*	1.1*	2.0*																2.2*	
Bromberg } (<i>Brahe</i>)							0.2	0.1*	0.6*	0.2*		0.1*	2.1*	0.7*	12.0*	3.6	2.2*	0.8*																	1.6*
Friedrichsbruch } (<i>Schwarzwasser</i>)			0.6			0.1	0.0		1.2*	0.5*	0.4*		0.3*	2.0*	0.1	2.8*	2.6	0.2*	2.0*															1.0*	
Graudenz II } (<i>Schwarzwasser</i>)			0.3*				0.4	0.3*	0.0	0.2*		0.3*	2.0*	0.8*	2.6*	1.8	2.4*																		3.2*
Adlig Neumühl } (<i>Ossa</i>)				0.2				0.3	0.1*	0.5*	0.7*		0.4*	0.6*	0.3*	3.2*	1.9	1.1*																	4.2*
Herent } (<i>Ferse</i>)			0.8*		0.3	0.6	0.2		1.5*	3.1*	1.3*		0.4*	4.3*	1.6*	3.3	3.5	2.8				0.2													4.0*
Schwarzwald } (<i>Ferse</i>)					0.0				0.0	1.2*				1.2*	0.4	3.8	2.0																		4.1*
Groß Rosainen } (<i>Liebe</i>)					0.3			0.1	0.7*	0.9	0.3*		0.2*	0.2*	0.5*	2.5*	2.4	2.8*																	6.1*
Marienburg i. Westpr. } (<i>Nogat</i>)			0.6		0.3				0.7*		2.0*				2.6*	0.5	3.1*																		2.2*
Schönberg } (<i>Nogat</i>)								0.4	0.7*						0.8	0.5	0.4*	2.0*																	0.4*
Karthaus } (<i>Mottlau</i>)	0.1*	1.0*		1.1	0.7	0.4	0.1	3.2*	6.6*	0.8*	0.0	0.5*	11.5*	4.6*	2.9*	2.6	3.9*	0.3*																2.5*	
Danzig [Pampstation] } (<i>Mottlau</i>)			0.2*	0.4*				0.3*	0.7*	0.5*			1.8*	0.4*	1.9*	1.3*	2.1*																		3.3*
Helig																																			
Hela								0.2	0.8*	0.8*			1.2	6.0*	0.5*	1.2	0.6*																		3.2*
Dommatau				0.7	0.3	0.1	0.2	1.8*	8.6*	2.1*			0.1*	1.6*	5.6*	0.3*	2.9	1.3*																	4.9*

¹⁾ Zu klein. ²⁾ Auffällig klein.

Table with 31 columns for days and rows for stations like Schwiebus, Iäsgen, Niebelsdorf, etc. Includes monthly sums and days with precipitation.

1) Zu klein. 2) Ausfallend klein.

Table with columns: Stationen, 1-28, Monatssumme, Zahl der Tage mit Niederschlag. Rows include stations like Belgard, Saviat, Jersböß, Poberow, etc.

) Auffallend klein.) Zu klein.

Februar Tagliche Niederschlagshöhe in Millimetern 1909

Table with columns for Stations, 1-28, Monatssumme, and Zahl der Tage mit Niederschlag. Rows include stations like Schwiebus, Läsagen, Michelsdorf, etc., grouped by region like (Bober), (Lausitzer Neiße), (Warta), and (Netze).

1) Zu klein. 2) Aufgef. klein.

Februar Tägliche Niederschlagshöhe in Millimetern 1909

Table with 28 columns for days of the month and rows for various stations. Includes sub-headers for regions like (Unstrut), (Saale), (Bode), (Spree), and (Havel). Final columns show monthly totals and number of rainy days.

1) Auffüllzeit klein.

Table with 29 columns (stations) and 28 rows (days). Columns include station names like Loosheim, Saarburg, Trier, etc., and numerical precipitation values in mm. Includes a footer 'Aufgeführt klein.' and a small '3' at the bottom left.

Preuss. Meteorol. Institut, Niederschläge 1909.

März Tägliche Niederschlagshöhe in Millimetern 1909

Table with columns for Stations, days 1-31, and monthly totals. Stations include Frankenhansen, Wieda II, Nordhansen, Saagerhausen, Zingst, Teuchern, Mersburg, Pohlitz, Hohenleuben, Eisenberg, Henckewalde, Flemmingen, Halle a.S., Heitstedt, Bernburg, Brachstedt, Brannlage, Blankenburg a. Harz, Harzerode, Wegeleben, Oschersleben, Magdeburg, Arnshausen, Neustrelitz, Feldberg, Alsenhof, Bärenklau, Ubyat, Burg i. Spreewalde, Saanen, Dahme, Zossen, Berlin, Teltower Str., Brück, Potsdam, Brandenburg a/H., Krüssau, Rheinsberg, Michaelisbruch, Freyenstein, Nitow, Gardelegen, Lenzen, Hohen Viecheln, Grabow, Schuega, Zarrentin, Lauenburg a. Elbe, Lüneburg, Undeloh, Saunersiek, Altona, Neumünster, Itzehoe, and Bremervörde.

3) Aufblud klein.

April
Tägliche Niederschlagshöhe in Millimetern
1909

Table with columns for Stations, days 1-30, monthly sum, and number of days with precipitation. Rows include stations like Upachört, Nordersney, Ems, Haigerloch, etc.

Table with 33 columns (stations 1-31) and rows for various locations like Belgard, Saviat, Poberow, etc. Each cell contains a numerical value representing daily precipitation in mm. The table is organized by river basins: Oder, Spree, and others.

1) Zu klein.

Stationen	Tage																															Monatssumme	Zahl der Tage mit Niederschlag				
	1	2	3	4	5	6	7	8	9	10	11	12	13	14	15	16	17	18	19	20	21	22	23	24	25	26	27	28	29	30	31						
Losheim (Kr. Merzig) } (Saar)	3.2	2.2	0.4													0.5	5.3							0.6		33.3				1.7		47.4	9				
Saarburg	3.3	2.5															5.3							4.2		20.0						38.2	6				
Trier	1.3	1.3															0.0	1.5						5.7		17.0						26.8	5				
Nerth	3.3	3.4										0.3					0.1	4.4									10.8						31.5	7			
Gornhausen	4.5	3.0															0.8	3.1															23.6	8			
Cochem	1.1	4.6																2.5									9.0						24.9	8			
Lingerhahn	2.5	3.2	0.3														1.6	5.5						0.3	4.5								31.0	8			
Selters	6.0	4.0	0.6														3.7	2.5									9.8						24.9	8			
Neuwied	1.9	2.4	0.3														0.3	0.5									6.6						19.4	8			
Königswinter	8.1	15.2																																36.2	7		
Altenahr (Ar)	3.7	1.9	0.7																															26.0	8		
Eichen	6.4	12.2	4.2																									12.7						53.9	11		
Wilmsdorf	4.3	10.8	0.5																															28.1	9		
Daaden	10.6	9.2	1.5																															38.7	7		
Müllensbach (Ayger)	10.7	11.0	4.4																															47.6	6		
Cöln	9.2	6.2	4.5																															44.3	9		
Kreuzberg	7.8	14.5	4.2																															37.9	9		
Leusipp } (Wupper)	1.0	2.1	1.9																															24.5	6		
Barmen	9.8	6.2	1.7																																44.5	10	
Remscheid	7.1	10.3	1.7																																34.6	9	
Balkhausen (Erfel)	6.0	5.4	2.0																																35.1	9	
Gerresheim	3.8	4.3	2.5																																28.6	5	
Duisburg	2.5	4.8	3.2																																19.6	6	
Bigge	9.0	7.4	2.9																																41.2	9	
Arsberg	9.1	8.5	2.7																																40.8	10	
Alt Astenberg	7.2	6.0	0.8																																36.2	11	
Schönholthausen } (Lenne)	10.3	8.8	2.5																																40.9	10	
Altena	1.0	3.1	2.4																																51.1	11	
Haspe (Volme)	3.4	3.7	4.3																																26.4	9	
Nevigis	6.5	4.9	3.8																																27.7	9	
Bügel	3.7	4.4	2.8																																17.1	10	
Dortmund } (Enschede)	7.1	3.2	6.8																																30.6	7	
Bochum [Park]	6.9	2.9	2.8																																30.6	10	
Paderborn	8.9	6.3	5.9																																36.4	9	
Blankenrode (Alme)	6.7	7.4	1.7																																35.2	9	
Hartroden } (Lippe)	4.5	8.3	2.3																																45.0	10	
Soest	3.6	3.5	0.1																																23.0	7	
Kamen	8.3	4.3	2.6																																22.0	6	
Ostendorf	7.8	1.6	0.9																																18.2	9	
Kleve	3.2	2.7	1.0																																22.1	14	
Maas																																					
Recht	7.5	5.3	6.2																																37.3	7	
Eupen	8.6	14.8	5.7																																40.2	8	
Sitätig	7.1	6.5	6.6																																34.5	9	
Rötgen	11.2	13.8																																		45.8	5
Eschweiler [Wasserwerk] } (Roer)	6.4	13.9	2.5																																31.4	7	
Aachen	9.3	14.8	2.5	0.2																															30.9	6	
Walbeck	2.8	2.4	1.6																																22.3	11	
München Gladbach (Nier)	4.7	6.5	3.4																																24.2	9	
Donau																																					
Bärenthal	1.9	4.3	0.9	0.0	0.0																														67.3	13	
Stetten unter Holstein (Lauchert)	2.0	12.2	2.0																																38.8	10	
Liggersdorf	2.2	4.3	1.6																																40.1	13	
Kraschenwies	0.2	3.2																																	67.3	12	

Protokoll-Messung, Stationen, Niederschlag, 1909

6

Main data table with columns: Stationen, 1-31, Monatssumme, and Zahl der Tage mit Niederschlag. Contains numerous entries like Pammin, Warnow auf Wollin, etc.

1) Auffließ klein.

Table with 31 columns (days) and 33 rows (stations). Includes headers for 'Stationen', 'Monatsumme', and 'Zähler Tage mit Niederschlag'. Stations listed include Bremerörde, Groß Sternberg, Dorum, Weser, Hildeburghausen, Sahl, Helmers, Vacha, Brotterode, Groß Tabarz, Gotha, Eisenach, Renda, Vockerode, Witzenshausen I, Fulda, Roteburg a./Fulda, Kasimirthal, Hätzfeld, Fritlar, Korbach, Schwarzenborn, Wilhelmshöhe, Bühren, Gewissenruh, Driburg, Holzberg, Nassengrund, Hameln, Herford I, Bielefeld, Wilhelmstein, Raben, Nienburg a./Weser, Weferlingen, Harzburg, Brocken, Wasserleben, Braunschweig, Hohen i. Hann., Göttingen, Gieboldehausen, Grund, Alfeld, Klansthal, Lautenthal, Hannover, Bergen, Bremen, Diepholz, Wildeshausen, Helgoland, Wangeroo.

Table with 32 columns (1-31) and 2 rows (Monats-summe, Zahl der Tage mit Niederschlag). Rows represent various stations: Pyritz (Pööne), Pammin (Jhna), Gollnow, Warnow auf Wollin, Prenzlau (Stettiner Hoff), Malebin, Treptow a./Tollense (Peene), Trissens, Anklam, Putbus, Zingst, Goldberg i. Meckl. (Warnow), Bernitz, Marienleuchte (Insel Fehmarn), Oldesloe (Trave), Sabow, Plön (Schwentine), Schleswig (Schles), Sonderburg [Insel Aisen], Halk, Lügankloster, Westerland [Insel Sylt], Wyk [Insel Föhr], Bredstedt (Arl Au), Rendsburg, Klein Solt (Treene) (Eider), Lunden, Marne, Elbe: Hoffnungsthal (Iser), Torgau (Rathaus), Kroppen, Dobrillgk (Schwarze Elster), Wittenberg, Eisenberg (Mulde), Dessau I, Hirschberg, Tanna, Schleiz, Lebesten, Schmiedefeld, Igelshieb, Blankenburg i. Thür. (Schwarze), Neustadt a./Orla, Jena, Schmöcke, Ilmenau, Gehren (Ilm), Kranichfeld, Dingelstädt, Mühlhansen i. Thür., Erfurt (Hochheim), Tennstedt, Buttstädt, Ober Gebra. Columns 1-31 show daily precipitation in mm. Last two columns show monthly totals and number of days with precipitation.

August Tägliche Niederschlagshöhe in Millimetern 1909

Table with 31 columns for days of the month (1-31) and 3 rows for monthly totals. Rows include 'Stationen', 'Monatsumme', and 'Zahlder Tage mit Nieder-schlag'. Stations are grouped by region: (Unstrut), (Saale), (Bode), (Spre), and (Elbe).

September Tägliche Niederschlagshöhe in Millimetern 1909

Table with 31 columns for days of the month and rows for various stations. Includes sub-headers for regions like (Unstrut), (Weißer Elster), (Bode), (Spree), (Havel), and (Elbe). Final columns show monthly totals and days with precipitation.

1) Anfallen klein,

Stationen	Oktober																															Monats- summe	Zähler Tags mit Nieder- schlag		
	1	2	3	4	5	6	7	8	9	10	11	12	13	14	15	16	17	18	19	20	21	22	23	24	25	26	27	28	29	30	31				
	Memel (<i>Kurisches Hoff</i>)	0.6	16.1			2.6	0.9	3.3						0.6											1.7	1.1		1.6							28.5
Memel																																			
Wischniwill	2.5	1.5	0.4		0.6	2.4	5.6						1.0						0.6					1.1								15.7	9		
Stallupönen (<i>Seenzuppe</i>)					1.7	1.2	1.4						0.2	0.6									1.4								6.5	6			
Tilsit	5.0		1.3	3.3	9.0	0.7	4.5						1.0	0.3									0.8				1.2				27.1	10			
Ruß	5.5	2.6			5.3	1.7	5.0						1.1										7.0								28.1	7			
Neu Gilge (<i>Kurisches Hoff</i>)	0.2				2.7	0.8	2.7						1.1	2.3																	9.8	6			
Rositten } (<i>Kurisches Hoff</i>)	9.9	0.2	0.1		0.5	1.1	4.1						0.6	0.2									7.4								24.1	9			
Pregel																																			
Angerburg } (<i>Angerapp</i>)		1.8			0.8	0.9	3.0						0.0	0.4													0.8				7.3	5			
Sztlikhehen }		0.4			1.0	1.9	1.9						6.1	0.4												0.4	2.5				14.6	8			
Insterburg }					1.0	2.0	0.4		0.8				1.5	1.5											0.0		0.3	0.0			7.5	7			
Klein Stimbern (<i>Inster</i>)					2.9	2.2	1.1		0.0	0.4	0.3		0.5	1.1						0.0					0.6		0.3	1.5			10.9	10			
Wehlau					5.1	1.0	2.5						0.0	1.9																		10.5	4		
Allenstein }						1.9	5.4		0.1				0.2																			7.8	6		
Bischofsburg } (<i>Alle</i>)						2.8	1.1		0.9			0.2	0.2								0.2				0.1	0.1					5.5	7			
Heilsberg }					1.5	0.3	2.5		0.0	0.0	0.7	1.1	0.2							0.0				0.0							6.3	6			
Rastenborg }					3.0	2.0	4.8		0.1		0.2	0.2								0.0	0.1	2.6									10.3	6			
Louisenberg } (<i>Frisches Hoff</i>)	0.7			2.3	14.8	1.5	0.9		0.6	5.7										0.1		2.6						0.1			29.3	10			
Königsberg i. Pr.					2.4	2.9	5.2		0.4				1.3	2.3										0.2							14.7	7			
Lichtenau (<i>Passarge</i>)					1.7	4.4	3.4	1.7		0.3			1.0	2.4																		15.1	8		
Elbing (<i>Elbing</i>)	0.1				2.6	2.2	5.6	0.2	0.3	0.4	0.1	1.8	0.6	0.1					0.7	0.1											14.8	13			
Neukrug (<i>Frisches Hoff</i>)					1.1	2.3	5.3						5.4						0.3													14.4	5		
Weichsel																																			
Pleß	1.7					0.5	25.1	1.2	0.1	0.0	3.0	0.2	0.1										0.1	1.5	0.1		8.6	7.4	0.2		49.8	14			
Kattowitz	2.7					1.4	13.5	0.9		1.2	1.1													1.2		12.5	4.0				37.4	8			
Marggrabowa }		3.5			0.9	4.5	2.3			1.2		0.6	7.2	1.2					0.6	0.4			0.3		0.2	0.2					27.5	14			
Aweyden } (<i>Narew</i>)		0.0			0.5	1.3	0.8		1.0				0.1						0.3						0.4		0.3			0.7	5.4	9			
Johannisburg }					2.7	2.6	0.6		0.4		0.4	2.7														0.6	0.6				10.6	8			
Ortelsburg } (<i>Drewenz</i>)					0.6	3.4	0.7		1.5	1.0	0.6	0.1									0.1		0.2			0.0					8.2	9			
Gerzheimen }					0.3	2.4	0.2		0.3		0.4	0.5	0.9																		5.0	7			
Altstadt }	1.2	0.3			0.0	1.5	1.3		0.1		0.2	2.1										0.2		0.0		0.0			0.2		7.1	9			
Grüneiche } (<i>Drewenz</i>)					2.2				0.9															0.8								3.9	3		
Hobeneck }	2.6	0.3		1.0	0.3	0.8			0.6														0.1								5.7	7			
Thorn					0.4	0.3	0.5		0.8								1.3															10.7	8		
Kobbelberg }	0.2				0.2	4.5	3.5		0.4	0.9			0.5			0.0	0.5														6.1	6			
Konitz }	0.0				1.0	1.0	2.8		0.5				0.1			0.0	0.7														10.6	6			
Christinefelde } (<i>Brahe</i>)	6.2						1.4	0.6		1.1	0.4									0.9											8.7	10			
Slenno }	2.1				0.2	2.7	1.0		0.2	1.3		0.3		0.3					0.6					0.2							6.4	10			
Bromberg }					0.1	3.1	1.0		0.1	0.7	0.3		0.3																	0.1	6.4	10			
Friedrichsbruch } (<i>Schwarzwasser</i>)	0.1			0.1	2.0	2.0			0.0	0.6	0.1	0.2	0.0	0.0								0.0	0.0	0.0					0.2	0.0	6.3	9			
Altfließ }						7.5			0.3				0.6																		9.4	4			
Grudenz II }	1.0				1.1	2.8	0.9		0.8	0.2		0.2	2.0					0.6													9.6	9			
Adlig Neumühl (<i>Ossa</i>)	0.7					2.7			0.2	0.1	0.2							0.4													4.4	7			
Berent } (<i>Ferse</i>)	0.1		0.1			4.1			1.0	0.1		0.3		0.1		0.5		0.5													6.4	9			
Schwarzwald }						1.5	2.6		0.5	0.2		2.0		0.5																	7.3	6			
Groß Rosainen (<i>Liebe</i>)				0.3	0.7	2.2	1.2		0.1	0.9	0.1	0.1	0.2				0.3						0.2								7.7	7			
Marienburg i. Westpr. (<i>Nogat</i>)					0.1	1.1	4.8					0.3	1.4																		7.3	7			
Schönberg } (<i>Mottlau</i>)	0.6				0.4	2.0	2.2		0.8			0.9						0.4													7.3	7			
Karthaus }	0.0			0.0	0.2	4.7	1.4		0.4	0.2	0.0	0.2	0.0		0.0		0.2	0.1					0.0						0.0		3.5	7			
Danzig [Pumpstation] }						0.8	0.8		0.3	0.5		0.9																				3.5	6		
Hela						1.8	2.0			0.2			0.5					1.4							0.2							6.1	6		
Dommatn						5.4	2.3			1.6				0.1				0.5						0.3								10.2	6		

1) Zu klein.

Stationen	Tage																															Monatssumme	Zähler Tage mit Niederschlag						
	1	2	3	4	5	6	7	8	9	10	11	12	13	14	15	16	17	18	19	20	21	22	23	24	25	26	27	28	29	30	31								
Schwiebus (Faule Obra)				0.0	2.1			1.3	1.0	0.0						0.0							0.0	0.0									4.4	3					
Lägen				1.8	1.8	0.0		0.3	5.1	0.2						0.0							0.0	0.0									9.5	7					
Niebelndorf	0.5			4.0	7.4	7.3		1.4	0.8														0.3											21.7	7				
Schönberg				3.7		14.1		0.6	0.8											0.1	0.2	0.1	0.4	0.1										20.1	9				
Neudorf	0.1			0.2	1.1	1.8		3.5	4.0	0.3	0.1					0.4						0.9													12.4	10			
Schneekoppe	0.3	0.8	0.6	13.2	17.4	4.7		5.6	18.9	0.7	0.8	1.7			0.1	1.2	0.2	0.1		0.1		1.7*				0.5*	0.9	0.7			1.0	0.3			71.5	21			
Wang				2.1	14.5	4.2		4.7	14.2	0.3						0.1						0.4													40.5	10			
Schmiedeberg	0.1		0.1	0.6	2.2	2.9		4.5	3.5	0.1						0.2						0.7													14.9	10			
Schreiberrubau	0.1			0.2		0.2			0.8																		0.3								1.6	5			
Schneegrubenbande				0.4	6.0	21.4	2.3		10.5	20.3	0.4		0.2																		0.2				61.9	10			
Voigtsdorf				0.4												4.5																			4.9	9			
Hain	0.4			0.5	6.5	1.6		1.3	5.4	0.3					0.3																				16.7	9			
Alt Kemnitz	0.0			0.2	0.1	0.5			4.9							0.2																			7.0	7			
Ladwigsdorf	0.3					2.6		3.5	2.4	1.2						0.0																			10.2	6			
Lössberg								6.3																												6.4	7		
Bunzlau				1.2	1.5				0.2	1.7				0.1																						4.8	6		
Schönberg				0.6	1.2				1.2	7.1	0.3														1.7											12.8	9		
Liebertal									16.6																											16.6	1		
Naumburg									1.8																											5.9	4		
Sagan				0.1	1.0	3.0																														6.0	4		
Rauscha						5.4			0.3																											2.7	3		
Bobersberg						3.1			0.8	0.2	0.2																									6.8	3		
Bobersberg						3.9	1.4		0.5	0.4																										6.0	3		
Messow						3.5																														3.9	2		
Schönberg i. Ob. Lausitz						0.4	3.7		0.9	8.0	4.0																									17.0	5		
Penzig						0.3	1.7			2.1	0.1																									4.2	4		
Muskau						4.0	2.7			0.7	0.3	0.2																								8.0	6		
Sommerfeld						2.3	1.1			0.3	0.3																									4.3	5		
Frankfurt a. O.						9.3	4.9			2.8	1.6																									18.6	4		
Baranow	3.1					0.2	2.1			0.7	0.9																									9.1	6		
Schroda						1.1				1.0	1.1																										8.2	12	
Moschin						6.8																															4.6	6	
Posen						0.1	25.0	2.5		1.5	1.1			1.0																						6.9	2		
Gnesen						2.7				0.2																											30.2	6	
Josefsthal						2.9	2.2			0.3	0.2																										5.4	3	
Kriewen						2.0	7.2			0.9																											5.6	4	
Bentschen						2.2	1.9			0.5	1.2																										10.9	5	
Pinne						2.9	4.0	0.2																													6.1	5	
Politzig						3.0	0.9			0.8	5.0	0.6																									7.1	3	
Pakosch						0.8	0.5				0.5																										12.3	5	
Niezychowo						5.2	0.7			0.3	0.6																										2.0	4	
Neustettin						1.1	6.1			0.1	10.2	0.1																									7.5	5	
Neuhof						11.8	15.4	8.8		0.4	9.5	0.1																									18.3	7	
Deutsches Kreuz	2.1					0.2	7.3	2.3		0.2	1.9	0.2																									14.4	8	
Jastrow	1.2					0.3	4.7	1.1			0.7	1.8																									10.2	7	
Schneidemühl						0.0	0.3	3.5	2.1		4.0	1.1																									11.6	6	
BelleVue (Chausseehaus)						0.5	0.4	0.7	0.6	0.8																											5.1	7	
Tempelberg						4.6	10.0	6.4			5.0				0.1																						26.2	5	
Dramburg						0.6	14.3	5.6			1.2	7.6	1.3																								30.6	6	
Driesen	0.1					1.5	3.5	0.1			0.4	5.0	1.5																								12.4	9	
Landsberg a/W.	0.1					3.7	4.1				1.7	3.5	1.4																								14.8	9	
Kriescht						0.1	2.1	5.4			0.4	1.5																									12.2	6	
Küstrin							2.8	3.3			3.0	1.5																										11.3	4
Wernitz							6.9				1.9	3.0	0.7																								17.0	7	
Grafenbrück							12.5	5.4			1.2	0.3	2.1	1.3		1.4		0.6																			25.7	10	
Liepe						0.4	4.3	6.8	0.3		0.3	0.4	1.8			1.0		0.1																			15.4	9	
Stettin	0.4					0.8	10.7	1.2			2.4	2.1																									18.5	8	

*) Zu klein.

Oktober
Tägliche Niederschlagshöhe in Millimetern

1909

Stationen	1	2	3	4	5	6	7	8	9	10	11	12	13	14	15	16	17	18	19	20	21	22	23	24	25	26	27	28	29	30	31	Monats- summe	Zahl der Tage mit Nieder- schlag			
Upschört	—	—	—	3.6	5.4	15.0	—	—	—	—	—	—	—	1.5	2.1	3.9	6.9	—	—	—	—	1.8	—	0.6	3.2	3.4	4.8	11.8	1.3	—	—	—	65.3	14		
Norderney	—	—	—	2.0	3.8	5.3	—	—	6.0	—	—	—	0.0	—	2.5	5.9	1.8	2.5	1.3	—	—	1.6	—	1.0	22.8	10.0	—	13.6	0.8	0.2	—	—	81.0	16		
Ems																																				
Hövelhof	—	—	—	3.9	12.5	3.0	—	—	22.3	5.5	—	0.1	0.3	—	—	—	1.1	—	—	—	—	—	—	—	0.9	6.2	0.4	9.0	0.3	—	—	—	66.1	14		
Hesseln	—	—	—	12.1	21.5	2.3	—	—	13.5	2.5	—	0.5	1.7	0.3	4.6	—	—	—	—	—	—	—	—	0.1	—	0.1	2.3	4.0	—	9.1	0.3	—	—	69.0	16	
Beckum (Weser)	—	—	—	6.6	7.9	2.0	—	—	12.3	—	—	—	0.1	—	0.9	—	—	—	—	—	—	—	—	—	1.7	3.0	—	2.2	9.4	—	—	—	—	46.1	10	
Lüstrup	0.2	0.1	0.1	7.4	14.3	6.9	—	—	14.6	—	—	—	—	—	4.8	—	2.6	0.6	0.1	0.1	—	—	—	—	—	—	—	12.0	1.0	—	—	—	68.2	18		
Westerkappeln	—	—	—	6.3	22.9	6.3	—	3.1	8.9	2.4	—	0.8	—	—	5.1	4.2	—	—	—	—	—	—	—	—	—	—	—	—	—	—	—	—	—	65.3	10	
Bersenbrück (Hanse)	—	—	—	6.0	15.5	8.2	—	—	6.9	2.7	—	—	—	—	2.2	4.0	5.2	—	—	—	—	—	—	—	1.1	—	—	—	—	—	—	—	—	59.6	12	
Schöningsdorf	—	—	—	7.2	18.3	7.9	0.7	0.5	15.2	—	—	—	—	—	5.2	2.2	4.6	0.2	—	—	—	—	—	—	0.6	2.8	0.1	0.4	13.8	3.2	—	—	—	83.1	16	
Lathen	—	—	—	6.7	12.6	11.2	—	—	6.3	—	—	—	—	—	9.6	2.6	4.6	0.4	—	—	—	—	—	—	0.2	—	—	—	—	—	—	—	—	73.7	13	
Westerstede (Leda)	—	—	—	4.2	9.2	8.9	—	—	7.9	0.3	—	—	—	—	0.6	—	—	—	—	—	—	—	—	—	—	—	—	0.5	13.2	0.5	—	—	—	57.8	13	
Landschaftspolder	—	—	—	4.2	6.9	5.0	—	—	5.7	—	—	—	—	1.6	3.0	0.5	5.4	—	—	—	—	—	—	4.0	—	0.2	1.2	0.3	—	—	—	—	—	59.4	14	
Altenberge (Vechte)																																				
Berken in Westfalen (Uffel)	—	—	—	8.7	12.1	3.5	—	—	8.1	—	—	—	—	—	0.9	2.9	4.1	—	—	—	—	—	—	—	—	—	8.9	8.4	0.8	6.7	0.3	—	—	—	65.4	12
Stadtlohn	—	—	—	5.5	25.3	5.6	—	—	10.5	—	—	—	—	—	4.9	8.6	16.0	—	—	—	—	—	—	—	0.5	4.7	1.5	1.8	8.5	0.8	—	—	—	—	94.2	13
	—	—	—	7.0	24.5	2.8	—	0.3	14.3	—	—	—	—	—	7.4	5.9	10.3	—	—	—	—	—	—	—	0.5	5.7	5.1	1.8	8.7	1.2	—	—	—	—	95.5	14
Rhein																																				
Haigerloch (Neckar)	0.9	4.4	3.9	3.7	13.0	11.1	2.0	—	6.6	0.1	—	0.5	—	8.1	—	—	—	—	—	—	—	—	—	—	—	4.0	6.0 ¹⁾	1.4	0.1	0.2	3.3	—	—	70.3	18	
Hechingen	0.3	4.6	4.9	4.0	9.0	25.3	6.8	—	7.0	0.5	—	0.6	—	2.7	—	—	—	—	—	—	—	—	—	—	—	—	4.0	3.0 ²⁾	1.5	0.2	0.6	0.7	0.2	—	76.9	19
Rodacherbrunn	—	—	—	1.0	13.5	—	11.0	—	7.0	9.9	0.5	—	—	—	1.0	—	—	—	—	—	—	—	—	—	—	—	—	—	—	—	—	—	—	—	53.3	10 ¹⁾
Lauscha (Rodach)	—	—	—	3.6	23.1	8.7	0.2	—	11.0	9.0	0.2	—	—	—	2.2	2.4	—	—	—	—	—	—	—	—	—	—	—	—	—	—	—	—	—	—	71.6	17
Gestungshausen	3.4	0.1	—	1.6	7.9	4.3	—	—	4.0	6.9	—	—	—	—	3.2	—	—	—	—	—	—	—	—	—	—	—	—	—	—	—	—	—	—	—	39.2	16
Siegmundsburg	—	—	—	6.3	28.5	14.1	2.1	—	12.3	7.5	—	—	—	—	0.4	2.4	—	—	—	—	—	—	—	—	—	—	—	—	—	—	—	—	—	—	90.1	12
Coburg (Itz)	2.0	—	—	2.0	10.1	0.2	1.3	—	0.6	6.2	—	—	—	—	3.1	—	—	—	—	—	—	—	—	—	—	—	—	—	—	—	—	—	—	—	34.6	14
Ummersstadt	1.3	0.1	—	2.0	4.1	3.3	0.5	—	2.4	5.5	—	—	—	—	0.1	6.6	—	—	—	—	—	—	—	—	—	—	—	—	—	—	—	—	—	—	32.3	17
Frankenheim a. Rhön (Fränk.)	—	—	—	2.6	25.0	9.8	0.3	—	11.0	18.3	—	—	—	—	13.7	0.3	—	—	—	—	—	—	—	—	—	—	—	—	—	—	—	—	—	—	102.3	14
Ostheim (Saale)	0.2	0.2	0.5	4.8	12.3	4.2	1.5	—	5.1	0.8	—	—	—	2.4	—	—	—	—	—	—	—	—	—	—	—	—	—	—	—	—	—	—	—	—	70.9	17
Marjß	—	—	—	4.8	15.8	4.1	1.5	—	8.8	4.8	—	—	—	—	4.8	4.7	15.3	0.3	—	—	—	—	—	—	—	—	—	—	—	—	—	—	—	—	67.0	26
Lohrhaupten	—	—	—	5.6	13.5	10.8	0.7	0.0	9.0	12.5	—	—	—	—	7.7	0.8	0.7	—	—	—	—	—	—	—	—	—	—	—	—	—	—	—	—	—	76.6	16
Fischborn (Kinzig)	—	—	—	5.0	24.5	22.8	—	0.1	9.8	4.8	—	—	—	—	3.7	8	0.1	—	—	—	—	—	—	—	—	—	—	—	—	—	—	—	—	—	61.2	16
Gelshausen I	—	—	—	3.7	8.8	4.3	0.0	—	6.8	8.4	—	—	—	—	2.1	10.0	1.0	0.3	—	—	—	—	—	—	—	—	—	—	—	—	—	—	—	—	104.4	16
Frankfurt a. Main (Ketschhofweg)	—	—	—	5.6	15.0	14.2	—	—	4.3	0.0	—	—	—	—	0.1	0.7	6.2	0.4	0.1	—	—	—	—	—	—	—	—	—	—	—	—	—	—	—	61.2	16
Usingen (Nidda)	—	—	—	2.9	9.6	7.2	—	—	5.7	—	—	—	—	—	3.3	4.5	0.2	—	—	—	—	—	—	—	—	—	—	—	—	—	—	—	—	—	43.8	15
Saalburg	—	—	—	6.4	17.0	11.1	—	—	15.3	0.0	—	—	—	—	1.8	3.2	0.3	—	—	—	—	—	—	—	—	—	—	—	—	—	—	—	—	—	72.4	16
Schloßborn	—	—	—	11.3	10.9	—	—	—	12.6	0.3	—	—	—	—	4.8	0.5	4.8	—	—	—	—	—	—	—	—	—	—	—	—	—	—	—	—	—	60.3	14
Wiesbaden	0.5	—	—	10.0	9.8	18.8	—	—	16.3	—	—	—	—	—	2.2	4.5	7.8	0.5	—	—	—	—	—	—	—	—	—	—	—	—	—	—	—	—	81.8	18
Geisenheim	—	—	—	2.8	6.8	16.0	—	—	14.5	0.1	—	—	—	—	3.3	3.4	2.4	—	—	—	—	—	—	—	—	—	—	—	—	—	—	—	—	—	63.2	19
Rhann	0.5	2.4	2.0	5.4	13.3	8.0	—	0.2	12.3	0.5	—	—	—	—	4.2	0.1	0.2	—	—	—	—	—	—	—	—	—	—	—	—	—	—	—	—	—	61.8	19
Meisenheim (Glan) (Nabe)	—	—	—	3.1	2.3	10.4	5.9	3.0	—	—	—	—	—	—	8.6	4.1	2.7	—	—	—	—	—	—	—	—	—	—	—	—	—	—	—	—	—	57.6	17
Tbiegarten (Forsthaus)	—	—	—	1.4	—	10.6	14.3	7.9	—	—	—	—	—	—	—	—	—	—	—	—	—	—	—	—	—	—	—	—	—	—	—	—	—	—	53.5	15
Werkerbrunn	—	—	—	—	—	9.0	2.6	—	—	—	—	—	—	—	1.0	2.4	5.7	0.5	0.1	—	—	—	—	—	—	—	—	—	—	—	—	—	—	—	47.3	17
Ober Lahnstein	—	—	—	—	—	9.4	0.8	—	—	—	—	—	—	—	—	—	—	—	—	—	—	—	—	—	—	—	—	—	—	—	—	—	—	—	46.9	13
Haina (Olm)	—	—	—	4.4	16.3	5.0	—	—	11.3	1.3	—	—	—	—	0.7	7.3	4.4	—	—	—	—	—	—	—	—	—	—	—	—	—	—	—	—	—	62.7	18
Marburg	—	—	—	2.2	19.5	7.1	—	—	9.8	0.4	—	—	—	—	0.7	12.6	8.0	—	—	—	—	—	—	—	—	—	—	—	—	—	—	—	—	—	88.3	18
Wetzlar	—	—	—	—	—	7.2	1.3	—	—	—	—	—	—	—	0.3	6.2	1.8	—	—	—	—	—	—	—	—	—	—	—	—	—	—	—	—	—	37.8	14
Mandeln (Dill) (Lahn)	—	—	—	12.1	24.5	4.5	—	—	17.7	6.8	—	—	—	—	0.6	1.7	4.8	0.1	—	—	—	—	—	—	—	—	—	—	—	—	—	—	—	—	92.2	16
Driedorf	—	—	—	5.7	25.5	4.5	—	—	17.2	0.2	—	—	—	—	2.5	10.9	0.2	—	—	—	—	—	—	—	—	—	—	—	—	—	—	—	—	—	91.4	13
Weilburg	—	—	—	5.1	11.0</																															

Stationen	November																														Monatssumme	Zahl der Tage mit Niederschlag				
	1	2	3	4	5	6	7	8	9	10	11	12	13	14	15	16	17	18	19	20	21	22	23	24	25	26	27	28	29	30						
Memel (Kuriaches Hafl)	0.1	0.6	2.6	19.5	...																													136.1	23	
Memel	...																																			
Wischwill	...	3.8	7.6	1.9	...																													82.6	18	
Stallupönen (Szczuppe)	...	6.7	7.4	0.7	...																													85.3	16	
Tilsit	...	0.2	3.1	7.8	1.0	...																													96.6	22
Ruß	...	0.8	3.8	6.8	0.6	...																													155.5	22
Neu Gilge (Kuriaches Hafl)	...	4.8	...																													10.8	0.9			
Kossitten	...	1.5	12.5	1.3	...																													100.7	23	
Pregel	...																																			
Angerburg	...	9.0	0.8	...																													12.5	0.6		
Stittkehnen (Angerapp)	...	0.3	8.5	1.4	...																													68.7	19	
Insterburg	...	0.5	5.5	0.7	...																													85.1	17	
Klein Stimbren (Inster)	...	2.4	6.7	0.6	...																													71.6	20	
Wohlau	...	0.1	1.6	2.8	...																													85.0	14	
Allenstein	...	0.6	4.5	0.3	...																													65.4	21	
Bischofsberg	...	0.3	4.6	1.4	...																													65.3	21	
Heilsberg (Alle)	...	0.3	5.5	0.3	...																													64.3	18	
Rastenburg	...	7.0	3.2	...																													9.0	0.7		
Louisenberg	...	0.2	0.3	5.0	2.5	...																													53.1	19
Königsberg i. Pr.	...	0.5	0.6	4.0	2.1	...																													85.8	24
Lichtenau (Passarge)	...	0.4	1.3	7.3	1.8	...																													95.6	19
Elbing (Elbding)	...	0.9	1.5	5.3	5.1	...																													103.2	22
Neukrug (Früches Hafl)	...	7.4	1.6	...																													8.8	19		
Weichsel	...																																			
Pleiß	...	0.1	0.2	5.6	2.2	...																													56.9	26
Kattowitz	...	0.7	0.1	3.3	3.2	...																													43.8	24
Margrabowa	...	0.3	10.6	2.6	...																													77.8	20	
Aweyden (Narew)	...	0.5	6.0	0.3	...																													81.4	20	
Johannisburg	...	9.9	1.7	...																													7.7	18		
Ortelsburg	...	0.2	6.5	2.2	...																													66.7	19	
Gergehnen	...	0.4	0.5	2.7	5.5	...																													66.9	19
Altstadt (Drewenz)	...	0.2	1.8	4.9	2.0	...																													61.2	23
Grüneiche	...	2.1	3.0	...																													61.9	11		
Hobenöck	...	0.3	2.0	7.8	0.8	...																													64.4	22
Thorn	...	2.1	1.7	1.9	...																													94.5	12	
Kobbelberg	...	0.4	1.9	0.9	0.6	...																													74.0	22
Konitz	...	1.8	0.2	1.6	1.2	...																													59.6	22
Christenfelde (Brake)	...	4.1	0.7	...																													6.1	1.9		
Sienno	...	0.8	0.6	1.3	0.4	...																													70.0	19
Bromberg	...	0.2	2.1	1.4	2.7	...																													90.5	21
Friedrichsbruch (Schwarzwasser)	...	0.7	0.1	0.1	4.9	...																													52.0	21
Altfließ	...	0.2	1.0	1.8	7.5	...																													92.1	21
Grandenz	...	0.5	1.0	3.6	1.1	...																													76.7	18
Adlig Neumühl (Ossa)	...	0.1	1.3	0.7	4.4	...																													83.0	21
Berens (Ferse)	...	0.1	2.0	0.5	8.5	...																													61.3	19
Schwarzwald (Liele)	...	0.5	0.7	1.9	10.8	...																													68.7	20
Groß Rossinen (Wiese)	...	2.8	14.9	...																													6.6	1.7		
Marienb. i. Westpr. (Nogat)	...	1.3	2.6	3.8	...																													51.7	16	
Schönberg	...	3.1	2.8	1.9	10.1	...																													160.6	26
Karhsan (Mottlau)	...	3.3	1.2	2.6	17.9	...																													112.9	22
Danzig (Pumpstation)	...	1.2	0.8	3.5	12.5	...																													94.5	22
Hela	...	0.8	1.2	6.3	11.2	...																													131.0	23
Dommatau	...	0.8	1.2	6.3	11.2	...																													131.0	23

1) Auf fließ. Klein.

Table with 30 columns for days of the month and 2 columns for monthly totals. Rows list various stations such as Belgard, Savint, Jerahöft, Poberow, Beßwitz, Köslin, Bärwalde, Schivelbein, etc., under regional groupings like 'Oder', 'Glatzer Neiße', 'Stober', 'Loha', 'Weidnitz', 'Weide', 'Katzbach', 'Bartsch', and 'Faula Obra'. Each cell contains a numerical value representing precipitation in millimeters for that day at that station.

1) Aufsteilend klein. 2) Zu klein.

Table with 31 columns for days of the month and rows for various stations. Headers include 'Stationen', '1' through '30', 'Monatsumme', and 'Zähler Tage mit Niederschlag'. Stations listed include Pammin, Gallnow, Warnow auf Wollin, and many others.

Table with columns: Stationen, 1-31, and summary columns (Monats-Summe, Zahl der Tage mit Niederschlag im Monat, Schneefälle im Jahr). Rows include Memel, Memel, Wischwill, Stallhöfen, Tilsit, Roß, Neu Gilge, Rossitten, Preigel, Angerburg, Sittkehmen, Insterburg, Klein Stimbern, Welenau, Allenstein, Bischofsburg, Heilsberg, Rastenburg, Louisenburg, Königsberg I. Pr., Lichtenan, Ribbing, Neukrug, Weichsel, Pleß, Kattowitz, Margrabowa, Aweyden, Johannsburg, Ortelsburg, Gergehnen, Altstadt, Grünecke, Hoheneck, Thorn, Kobbelberg, Konitz, Christinenfelde, Sienna, Bromberg, Friedrichsbruch, Altfließ, Grandenz II., Adlig Neumühl, Berent, Schwarzwald, Groß Rosainen, Marienburg i. Westpr., Schönberg, Karthaus, Danzig, Hela, Dommaten.

1) Zu klein. 2) Auffälliger klein.

Stationen	Tage																														Monats- summe	Zahl der Tage mit Nieder- schlag im Monat					
	1	2	3	4	5	6	7	8	9	10	11	12	13	14	15	16	17	18	19	20	21	22	23	24	25	26	27	28	29	30		31	Monat	Jahr			
Helgard (Leba)	7.1	0.2	10.2	3.8							0.4	0.3							1.1	2.4			13.7	9.2	2.7			5.6	7.6	5.5	2.1	72.8	16	149	56		
Saviat (Lupow)	0.5	14.0	3.5																1.5	1.6			0.3	11.0	5.4	6.7	3.6		2.8	9.7	6.1	5.7	73.4	14	154	55	
Jershöft	0.4	2.9	3.8				0.0	3.1		0.6	0.1			0.5					1.8	1.2			0.0	5.8	5.5	4.6	0.6	3.0	11.4	7.6	4.0	5.5	64.4	13	167	46	
Poberow } (Wipper)		4.2	3.0					1.0											0.1	1.7			4.6	8.0	7.6	4.4		1.0	4.3	5.6	4.8	0.8	51.3	15	135	44	
Beßwitz }	3.8	6.5				0.3	1.4												1.5	1.7			0.7	1.4	2.9	3.6	8.4	5.3	6.8	7.4	1.6	1.1	55.4	16	150	54	
Köslin		3.4	5.8				1.4			0.1		0.1							1.8	2.0			0.2	6.1	5.8	5.1		1.9	6.0	7.2	6.2	1.1	55.3	16	178	56	
Bärwalde (Persante)		5.3	7.2				2.9			0.3	0.3				0.0				1.8	2.4				8.4	4.9	0.5		2.3	4.8	7.7	4.7	0.2	54.9	16	178	57	
Schivelbein } (Rega)	0.0	2.9	6.2				0.0			0.4	0.1		0.0						1.5	1.5				5.8	8.2	0.8		2.0	8.4	8.4	5.5	0.5	52.0	14	172	47	
Treptow }		0.9	6.8				0.4	0.5											1.8	1.9				6.3	6.2	2.2		2.9	6.7	7.5	3.2	0.6	47.9	14	160	41	
Oder																																					
Deutsches Krawarn (Oppa)		1.1	0.6			17.6	11.1	4.4		7.5	2.0	0.4	0.2																								
Soppau						12.7	15.5	6.5		11.6	1.2	1.3	0.2																								
Ratibor		0.4				18.7	2.3	10.2		6.1	0.3	0.2				0.2	0.4																				
Rybnik		1.6	1.1			12.6		7.4		5.7	0.6																										
Orzesche		0.1	1.8	1.5	0.2	13.8	0.4	8.4		8.1	0.2	0.3																									
Halemba } (Kłodzitz)		0.7	2.6	1.7		9.8	0.5	5.4	0.2	5.3	0.1	0.2			1.6	0.1																					
Ujest		0.3	5.1	2.2	0.3	20.6	5.8	9.4	0.3	8.1	0.3	0.1																									
Paulsborn } (Malapano)		0.7	3.9	3.2		15.0		5.8	0.1	6.8	0.3				0.1																						
Zawadzki			3.1	3.7		18.1	3.0	11.2		7.0	0.2																										
Proskau			1.3	4.7		6.7	6.5	4.0		11.0	0.6	0.2																									
Lauterbach		5.0	7.8	7.0	0.2	1.5	8.0	2.6		3.4	0.7	0.3	0.1	0.0																							
Nen Gersdorf		6.5	1.5	1.6	0.0	2.8	13.3	0.2		17.2	4.2		1.0	0.1	0.0																						
Grünwald		11.2	11.0	3.8		10.0	0.3	3.4		9.8	1.4		0.4																								
Reinzer (Bad)		7.0	21.5	3.0		1.5		2.0		12.5	2.5	0.5	0.3																								
Glatz		3.7	3.0	0.1		2.4	1.5			18.0	2.0	0.2	0.1																								
Langwalthersdorf } (Glatzer Neiß)		3.9	9.4	1.1		3.4	0.1	2.3		26.0	2.5		0.1		0.2																						
Neurode		3.1	6.8	0.6		2.8		1.8		10.3	0.5		0.2																								
Rothwalthersdorf		6.5	2.8	0.3		2.3		1.7		8.8		1.1																									
Patschkau		1.5	0.4	0.1		2.0		1.5	0.1	12.9	2.6	0.7	0.3																								
Gr. Kunzendorf		3.6	0.7			6.5		4.9	1.0	23.9	2.8	0.5																									
Rosenberg		0.2	4.8	3.6		10.5	2.5	17.8		7.6	0.5	0.1																									
Karlsberg i. O.-Schl. } (Stober)		0.2	0.7	2.1		4.0	4.6	8.9		14.9	0.5	0.1																									
Groß Leubusch		1.1	0.9	2.2		1.8	4.1	2.4		18.6	0.6	0.3																									
Prieborn (Ohle)		1.2				1.6	3.0			13.9	0.8																										
Breslau		3.2	1.3	2.0		3.6		0.4		13.2	0.8	0.4																									
Hannold		1.5	1.0			2.2		0.7		16.2	2.7	1.0				0.2	0.2																				
Rothsürben } (Lohe)		1.2	1.0			3.2		0.8		22.2	1.0	0.2	0.0																								
Kaschbach		5.2	9.1	2.4		4.7		1.1		30.9	3.0	0.4	0.2	0.1																							
Salzbrunn } (Weitritz)		1.2	3.6	0.9		1.7		0.9		25.5	1.7	0.1	0.2																								
Ingramsdorf			1.2	0.1		4.0		0.1	0.4	20.2	2.3	0.1	0.1	0.1		0.1																					
Ober Schönau } (Weide)		4.3	1.8	0.5		1.6		4.0		7.0																											
Dampe		4.3	1.5	0.6		1.0		4.0	1.6	14.5					0.1	0.1																					
Dyhernfarth		1.5	3.8	5.9		1.2		0.2		11.2	1.1	0.2	0.1																								
Ketschdorf		0.3	2.8	0.2		0.6		0.8		30.2	1.4																										
Goldberg } (Katzbach)		1.7	0.5	1.2	2.3	1.3		1.9		0.3																											
Alt Röhrsdorf			4.5	0.9						23.6	1.0																										
Falkenhain		1.1	5.4	1.2						20.6	1.8	0.7	0.2		0.1																						
Haynau		2.5	5.7	3.9		0.4				17.2	0.5	0.2	0.0																								
Köben		5.1	3.1	2.3			6.9	0.6		5.1		1.1																									
Schildberg		6.5	4.1			3.2	3.2	3.4		8.1	0.4			0.1	0.1																						
Militätsch		6.5	0.7	5.5		0.7				1.4	1.2	0.7																									
Koschmin } (Rartsch)		1.9	6.1	1.2						11.1	0.5	0.1			0.7																						
Bojanowo		1.9	6.1	1.2						11.1	0.5	0.1			0.7																						
Lissa		1.4	8.2	3.4						17.6	0.8		0.3		0.2																						
Glogau		2.0	6.6	4.0						1.2	1.1	0.1																									
Schwarmitz } (Fauler Obra)		1.2	2.1	3.2						0.8	0.3				0.3	0.1																					
Polsch Wilke		1.2	2.1	3.2						0.8	0.3				0.3	0.1																					

) Zu klein. 2) Auffällig klein.

Table with 32 columns (1-31) and 4 columns (Monatsumme, Zahl der Tage mit Nieder-schlag im Monat, Jahr). Rows list 100+ stations across Germany, including Pammin, Warnow, Lügnm.kloster, Elbe, and Unstrut. Each cell contains a numerical precipitation value for that day.

1) Aufsteigend groß. 2) Auffallend klein. 3) Zu klein.

Stationen	Tage																															Monats- summe	Zahl der Tage mit																													
	1	2	3	4	5	6	7	8	9	10	11	12	13	14	15	16	17	18	19	20	21	22	23	24	25	26	27	28	29	30	31		Nieder- schlag im Monat	Schnee im Jahr																												
Bremervörde } Groß Sternberg } (Oste) Dorum	2.6	8.4	16.8		3.7	2.8	1.3	0.4	0.6					0.2					5.6	5.1		0.2*										107.1	17	174	24																											
	3.4	1.8	13.5		2.6	0.1	1.9	0.2	0.1		0.1								4.2	4.2		0.6*	0.4*	23.0	1.9			11.4	11.6	11.5			91.1	21	205	30																										
	1.2	2.5	13.1	3.2	3.1		7.0*	1.5	2.6													2.0*	0.3	25.8	1.9			6.7	12.8	8.4			105.6	16	161 ¹⁾	26 ¹⁾																										
Weser																																																														
Hildburghausen Suhl		23.6	9.1	3.9	0.9		6.0	2.1				1.4							2.7			8.9*											87.0	15	158	42																										
Helmers Vacha	0.0	11.7	5.9	5.7	5.5	1.5*	4.0*	8.4*	0.1			0.9							2.2	1.2*		13.5*											110.9	20	195	71																										
Grötterode Groß Tabarz } (Hörstel) Gotha	0.5	8.2	6.0	6.4	4.4	1.8	8.5	4.9*	0.4*			0.4										7.7*											75.0	19	184	51																										
	0.3	11.9	13.5	4.7	5.0	1.7*	5.5*	9.8*				0.5	0.1		0.4*				1.5*	0.8*		13.7*											117.8	22	210	71																										
	1.0	18.0*	12.3*	9.0	10.0	1.8*	7.5*	12.6*	0.4*	6.3*		0.4	0.0		0.5*				3.0*	25.4*		10.8*	9.0										159.4	21	222	80																										
Eisenach Reinla (Wehre) Vockerode Witzshausen I Fulda		10.3*	4.7*	6.6	2.8	3.1	10.2	5.6											0.3	0.7		6.5											38.4	17	155	41																										
	0.4	10.3*	4.7*	6.6	2.8	3.1	10.2	5.6											0.3	0.7		6.5											38.4	17	155	41																										
		10.4	6.9*	3.8*	4.1	2.4*	7.5*	4.4*	1.1*	0.3*		0.0	0.8	0.1		0.3*			3.2	0.9*		11.5*											70.1	19	178	48																										
		10.0	7.5	1.4	4.7*	2.8	3.9	1.4*	0.4																									84.6	23	207	76																									
		5.0	3.4	3.7	0.4	1.9	0.4	0.5	0.8	0.1																								57.0	17	185	33																									
		2.4	0.4	5.2	1.8	10.4	1.0	3.0	7.1*	1.7*																								80.9	18	165	33																									
		9.7*	25.1*	54.7*	5.1*	5.9	3.6*	3.2	2.7	0.4*									0.1															81.1	19	187	48																									
		3.9	24.5	9.4		0.9	5.0*	4.1*	1.4*	1.3*																								208.2	21	165	69																									
		1.2	10.7	7.8	4.2	3.5		1.2	0.8	0.5																								150.4	19	147	52																									
		1.5	13.5		12.1	9.3*		5.6	0.4	1.1																								56.2	16	149	30																									
		0.8	12.7*	8.3*	5.4*	5.7*	2.3	2.6*	0.3*	0.1*																								94.9	20	158	33																									
		0.8	11.4*	7.1*	3.2	6.0	1.7*	1.8	1.6*	1.9*			0.3																					82.3	21	208	69																									
		0.9	8.0	10.1	1.9	5.1	0.5	1.7	1.8*	0.6	0.4																							77.9	20	177	45																									
		1.5	7.5	10.5	1.1	1.2																												85.2	15	169	27																									
		3.0	11.5	13.8	1.0	0.7	0.0	9.0	0.1	1.4*	0.3*			0.1																			93.3	22																												
		1.3	6.2*	7.3	1.4	2.3	0.8*	2.5*	1.6*						0.1*																			79.2	20	209	68																									
		1.9	8.2	12.4	4.8	2.1	0.2	1.8																										87.7	16	166	34																									
		0.8	7.8	12.2	3.4	2.2	1.3	1.2		1.2																								76.1	19	183	38																									
		1.7	9.7	12.7	4.6	3.5	0.9	0.8	0.4	0.7																								95.8	20	195	36																									
		1.8	13.9	13.0	2.5	3.0		1.1	0.1	1.6*																								113.1	19	200	51																									
		1.7	9.3	9.4	4.0	6.1	0.1	1.3	0.6	0.9*	0.1			0.1																			76.9	22	192	36																										
		0.6	2.3				1.5	3.7																										61.3	15	145	23																									
		5.7	2.1	5.8	0.3	1.2	2.6	1.3	1.1																									82.2	19	176	28																									
		2.2	9.2	14.4	1.1	4.4	0.6	1.4	0.1					0.1																				77.2	21	200																										
		1.2	5.0	9.2*	0.6																													44.5	14	170	33																									
		1.5	8.5	9.3		3.5	0.5	3.1	1.0					0.3																				83.3	18	172	47																									
		7.6*	10.9*	26.5*	4.3*	29.6*	6.9*	15.5*	5.4*	0.7*																								248.8	22	211	100																									
		0.0	6.8	1.7	0.7	1.1		0.6			0.1																							30.6	19	187	37																									
		0.3	3.2	9.7	1.4		0.2	0.5																										47.3	17	188	46																									
		0.3	6.0	8.7	1.9	2.0	0.7*	0.1	0.3	1.0*																								76.9	18	200	34																									
		0.4	5.5	10.4	0.8	1.4	0.5	2.2	0.5	0.1																								58.4	20	181	44																									
		2.1	13.4*	21.2*	1.1		2.6*	4.9	2.2																									57.9	18	192	42																									
		0.4	8.2	10.5		0.5	0.5	0.2	0.4	0.4	0.5			0.1	0.1																			137.2	17	186	60																									
		1.5	8.0	11.8	3.0	1.2	1.5	6.5		0.4																								81.7	22	224	68																									
		3.6	9.1*	12.3*	0.3	1.1	1.6*	2.3*	1.9*																									133.1	18	197	76																									
		2.6	10.7	11.4	0.3	2.5	2.1		0.6	0.1*																								116.6	20	207	65																									
		0.5	7.8	7.3	1.8	0.9	3.8	1.1	0.6																									60.3	19	170	31																									
		4.0	5.3	14.9	1.9	1.3	0.7	1.5																										60.7	20	194	44																									
		3.2	3.7	12.8	1.0	2.4	0.1	1.4	0.3	0.5																								63.1	20	193	25																									
		4.8	7.6	16.0	1.0	8.2		1.2			0.5	0.1																						91.0	20	173	29																									
		5.4	5.3	15.7	0.2	3.5	0.1	2.5	0.4	0.3																								83.3	24	223	33																									
Helgoland		1.6	10.2	4.0	5.3	1.0	7.2		4.7																									123.6	19	165	29																									
Wangerooz	0.1	2.4	12.2	1.5	7.0	0.8	6.1*	0.1	9.3	0.2	0.4																						101.7	24	226	30																										

1) Zu klein. 2) Auffälliger klein.

Stationen	1	2	3	4	5	6	7	8	9	10	11	12	13	14	15	16	17	18	19	20	21	22	23	24	25	26	27	28	29	30	31	Monatssumme	Zahl der Tage mit Niederschlag im Monat	Schnee im Jahr			
Urschört	13.4	8.1	16.9	5.6	5.1	0.9	9.7*	5.9	2.7	—	—	—	—	—	—	—	—	10.6	4.6	—	3.4*	0.3*	27.4*	7.1	—	6.4	7.1	8.3	—	—	142.5	18	170	32			
Norderney	—	—	—	4.5	1.1	—	16.2*	—	—	—	—	—	—	—	—	—	—	9.8	9.0	—	4.0*	1.4*	21.2*	3.1	—	—	7.3	4.8	12.3	—	—	96.7	12 ¹⁾	164	24		
Ems																																					
Hövelhof	2.7	6.2	11.4	3.5	0.6	0.3	0.8	0.3	4.0*	0.1	—	—	—	—	—	—	—	7.0	2.4	7.6*	—	—	16.1	8.0	0.3	1.5	1.9	7.7	21.1	1.2	—	104.8	21	201	38		
Hessel	3.0	11.1	11.2	7.2	1.2	0.2	0.2	1.4	0.8	—	—	—	—	—	—	—	—	6.5	2.3	4.6*	—	—	20.4*	9.7	0.9	1.5	4.6	8.5	7.1	0.7	—	102.9	20	106	46		
Beckum (Werse)	1.8	7.0	12.5	2.2	2.7	0.7	1.6	2.0	0.4	—	—	—	—	—	—	—	—	8.1	1.7	6.5	—	—	20.9	8.3	—	—	4.2	5.0	8.8	0.4	—	94.8	18	154 ¹⁾	27		
Listrip	16.0	9.0	12.2	1.4	4.2	1.9	4.3	0.8	3.0	—	—	0.3	—	—	—	—	—	6.4	4.4	1.1*	0.2*	—	19.8	9.4	0.3	0.9	1.9	1.1	6.6	—	—	105.2	21	209	34		
Westerkappeln	6.8	10.3	5.6	7.4	17.2	2.4	2.2	0.0	—	—	—	0.0	—	—	—	—	—	6.3	10.3	0.6*	0.2*	18.3	23.1	—	—	0.9	13.2	7.9	11.2	2.7	—	146.7	18	177	28		
Bersenbrück (Haase)	8.9	7.5	15.4	1.0	7.3	0.8	3.4	1.8	1.6	—	—	—	—	—	—	—	—	5.8	4.0	1.3*	1.7*	—	21.0	8.1	0.4	2.3	2.8	3.6	4.9	0.7	—	104.1	21	162 ¹⁾	20 ¹⁾		
Schöninghsdorf	3.5	2.1	20.2	3.7	7.3	0.5	3.2	0.8	2.6*	—	—	0.6	—	—	—	—	—	—	3.5	0.0	1.1*	2.3*	21.3	4.3	—	3.1	5.4	3.0	7.8	—	—	96.3	19	186	31		
Latben	3.9	5.0	18.0	3.6	4.8	2.8	3.0	5.8	1.5	—	—	—	—	—	—	—	—	8.3	—	—	—	—	23.2	6.5	0.5	1.0	2.0	4.0	6.5	—	—	100.7	18	179	24		
Westerstede (Leda)	12.4	7.8	4.2	0.2	5.0	0.7	7.6*	1.1	—	—	—	—	—	—	—	—	—	11.2	2.8*	0.1*	1.2*	—	27.2	—	—	—	—	—	13.4	0.1	—	96.4	16	175	24		
Landschaftspolder	3.4	3.4	16.2	2.5	3.5	1.0	7.5*	0.1	2.6	—	0.2	—	—	—	—	—	—	8.6	1.4*	—	1.0*	—	18.5	3.0	0.1	1.2	2.6	3.0	3.3	—	—	83.1	20	181	28		
Altenberge (Fechte)	8.8	9.9	10.5	2.1	3.9	4.7	—	—	—	0.3	—	—	—	—	—	—	—	6.9	—	3.9*	—	0.9	21.7	3.7	2.5	3.8	1.9	1.3	7.5	—	—	95.6	18	178	30		
Borken in Westfalen } (Jssel)	8.3	19.4	12.9	1.8	5.4	—	2.2	2.1	0.5	—	—	—	—	—	—	—	—	7.0	2.4	3.5*	0.1*	0.3	33.0	9.4	0.1	2.7	3.6	1.0	7.5	0.1	0.3	124.6	22	206	30		
Städtlohn	11.2	10.9	10.0	6.9	7.9	—	2.2	2.0	0.2	—	—	—	—	—	—	—	—	5.6	3.5	3.0*	—	—	31.7	4.8	—	2.5	4.2	2.8	7.9	—	—	117.3	17	192	35		
Rhein																																					
Hägerloch } (Neckar)	—	12.4	5.5	2.1	3.4	2.5	1.5	3.9	2.5*	0.2*	3.8*	0.1*	—	—	—	—	—	1.2	1.7	4.0	0.1*	0.6	0.8	5.5	7.7	0.1	—	1.3	8.0	4.3	0.1*	73.3	24	190	42		
Hechingen } (Neckar)	0.1	10.0	2.3	1.6	1.8	—	1.1	3.4	2.7*	0.7*	4.8*	—	—	—	—	—	—	1.1	0.1	2.8	1.3*	—	0.8	2.6	10.0	0.5	—	0.7	7.4	4.3*	0.1	60.2	22	190	51		
Rodacherbrunn } (Rodach)	—	28.0*	12.6*	2.9	1.9*	6.0*	16.5*	3.4*	0.5*	2.8*	—	—	—	0.2	—	—	—	3.2*	—	14.0*	0.5*	—	6.0	8.2	2.0	3.0	3.0	18.0	7.0*	1.7*	—	—	144.4	22	187	85	
Lauscha } (Rodach)	6.8*	22.5*	16.7*	6.6	5.0	1.5*	30.8*	0.1*	0.2*	—	—	—	—	—	—	—	—	5.4*	4.6*	19.5*	2.3*	—	5.8*	10.9	0.6	0.8*	3.8*	4.4	15.0	15.4	0.2*	—	—	184.6	24	183	82
Gestungshausen } (Hitz)	—	10.6	10.0	1.0	0.9*	0.4	9.2*	1.1	—	0.3*	0.1*	1.0	—	—	—	—	—	4.3*	5.0	9.1	0.7	—	7.0*	5.0	2.7	—	1.6	2.6	7.1	3.4*	—	—	81.1	21	185	53	
Siegmundsburg } (Hitz)	—	10.7	8.2	1.0	1.0	0.6	8.1*	2.3	—	—	—	—	—	—	—	—	—	7.6*	5.4*	14.7*	—	—	7.7*	8.0	1.6	1.8*	7.8*	5.5*	24.7	4.5	—	—	186.9	20	184	76	
Coburg } (Saale)	—	11.6	4.7	1.5	0.3*	0.2	6.8*	1.1	0.1	—	—	—	—	—	—	—	—	5.3*	3.0	1.0	—	—	6.1*	3.8	2.0	—	1.4	3.5	3.5	3.1*	—	—	65.6	18	176	47	
Ummerstadt } (Saale)	0.9	11.6*	10.8*	9.6	9.7*	1.8*	1.6*	16.5*	0.6*	—	—	—	—	—	—	—	—	4.7	1.8	4.9*	—	—	6.6*	3.3	0.2	0.2*	1.1	1.2	4.4	2.6*	—	—	57.3	19	201	38	
Frankenheim a./Münz } (Fränk.)	—	11.6*	10.8*	9.6	9.7*	1.8*	1.6*	16.5*	0.6*	—	—	—	—	—	—	—	—	1.0*	2.5*	16.9*	—	—	12.5*	7.2	3.3	0.3*	1.6	3.6	14.6	2.2*	—	—	130.1	21	221	38	
Ostheim } (Saale)	—	14.2	7.9	2.6	2.3	3.1*	2.3	1.7	—	—	—	—	—	—	—	—	—	4.8*	4.8*	4.7*	—	—	17.9*	4.1	0.6	0.1*	0.0	2.6	3.2	0.8*	—	—	77.1	17	170	55	
Marjöß	0.4	20.1	6.5	10.1	1.7	5.8	1.5	1.2	0.4	—	—	—	—	—	—	—	—	2.1	3.7	16.4	—	—	8.3	0.5	1.6	3.6	11.2	2.1	—	—	—	—	97.3	19	197	25 ¹⁾	
Lohrhaupen	0.1	22.7	17.2	7.5	7.3	2.1*	5.7	3.3*	1.0*	0.5*	0.0	0.0	—	—	—	—	—	12.0*	0.0	19.0	—	—	14.0	6.7	0.5	1.1*	3.5	5.3	14.2	2.7	—	—	146.4	20	197	62	
Fischborn } (Kinzig)	0.7	15.4	15.5	5.5	8.0	3.6*	11.1	12.3*	0.4*	—	—	—	—	—	—	—	—	5.8	2.5	13.5	—	—	13.5	4.2	—	3.2*	3.0	4.0	11.7	2.6	—	—	136.5	19	195	50	
Gelnhausen 1 } (Kinzig)	—	11.0	4.8	4.2	2.4	1.8	2.7	10.2	0.2*	0.6	—	—	—	—	—	—	—	4.8	1.7	8.6	—	—	8.6	3.0	0.7	0.4*	0.6	1.7	6.7	1.5	—	—	77.2	20	182	37	
Frankfurt a. M. (Kettenhofweg)	0.4	11.4	4.9	3.4	1.2	3.8	7.9	4.6	0.0	0.0	—	—	—	—	—	—	—	4.2	3.7	8.6	—	—	0.5	8.2	2.8	0.3	0.4	0.6	1.3	7.5	1.8	—	—	77.5	20	165 ¹⁾	32
Uisingen } (Nidda)	0.5	13.7	5.3	4.1	3.6	4.0*	2.1	1.7	0.1	—	—	—	—	—	—	—	—	3.0	0.5*	10.1*	0.2*	—	9.5	1.9	1.0	0.8*	0.5	1.1	10.3	1.3*	—	—	75.4	21	192	50	
Saalburg } (Nidda)	1.6	21.1	9.2	6.8	16.8	11.3*	7.2	5.4*	0.1*	—	—	—	—	—	—	—	—	5.4	4.3	14.5*	0.4	—	14.4	3.5	0.3*	1.1	2.2	1.5	12.7	0.8	—	—	140.6	21	190	53	
Schloßborn	2.6	8.2	8.0	6.2	10.1*	6.7	4.1	5.0	2.2*	—	—	—	—	—	—	—	—	8.0*	—	8.9*	0.1*	1.0	9.3	—	—	0.5*	4.5	0.8	0.5	—	—	—	—	84.5	18	169	41
Wiesbaden	0.1	9.5	7.9	5.1	0.9	4.0	1.6	4.6	—	—	—	—	—	—	—	—	—	6.3*	0.2	4.8	—	—	8.8	1.8	0.6	0.1	0.2	0.4	7.7	0.7	—	—	66.1	20	176	33	
Geisenheim	0.0	8.6	3.8	5.9	4.3	4.8	1.6	4.4	0.1	—	—	—	—	—	—	—	—	6.3*	0.0	5.2	—	—	0.0	8.2	2.8	1.1	0.1	0.0	0.8	3.7	2.1	—	—	63.8	17	163	24
Rhanen	1.1	14.9	6.8	15.4	23.9	6.8	5.0	5.6*	—	0.4*	—	—	—	—	—	—	—	7.7	—	15.2*	—	—	12.2	2.8	0.2	2.0*	0.7	0.6	13.9	1.5	—	—	136.7	19	176	41	
Meisenheim (Glan) } (Nahe)	2.3	7.2	—	2.5	8.1	7.7	4.6	2.5	4.0	—	—	—	—	—	—	—	—	11.5	—	—	—	—	5.4	3.6	—	2.7	1.3*	—	—	—	—	—	75.1	10	149	25 ¹⁾	
Thiergarten (Forsthaus) } (Nahe)	8.6	6.2	4.5	11.2	16.6*	—	5.7*	1.5*	—	2.6*	—	—	—	—	—	—	—	2.4*	0.6*	0.2*	2.2	—	4.0	6.6	1.8	0.9*	1.2	—	—	—	—	—	—	95.5	23	183	60
Werkerbrunnen	0.1	7.6	6.6	5.9	4.6	3.2	2.0	2.1*	0.8	0.0	—	—	—	—	—	—	—	3.7	0.2	4.9	—	—	10.6	6.0	3.4	—	0.3*	—	1.6	6.4	3.3	—	—	63.3	19	185	41
Ober Lahnstein	0.2	8.0	3.0	0.3	3.7	0.3	0.2	0.5	2.3	0.0	—	—	—	—	—	—	—	—	3.3*	0.2	9.5	—	—	0.9	5.6	1.5	—	1.7	—	—	—	—	—	49.7	18	165	27 ¹⁾
Haina (Ohm)	0.3	14.4	10.6	8.2	5.0	2.9*	2.1	4.0	0.4*	—	—	—	—	—	—	—	—	6.5*	0.3	13.2*	0.2*	—	17.0*	9.2	—	0.6*	0.8	1.7	18.4	2.7	0.1	—	—	118.6	22	204	62
Marburg	0.6	13.7	12.9	4.9	2.1	3.1*	2.5	0.6	2.6*	0.2	—	—	—	—	—	—	—	5.8*	1.2																		

Stationen	Tage																															Monats- summe	Zahl der Tage mit					
	1	2	3	4	5	6	7	8	9	10	11	12	13	14	15	16	17	18	19	20	21	22	23	24	25	26	27	28	29	30	31		Nieder- schlag im Monat	Schnee im Jahr				
Losheim [Kr. Merzig] (Saar)	2.6	11.2	14.6	12.4	9.0	5.0	2.1	5.0 ^a	0.1 ^a	—	—	—	—	—	—	—	—	—	—	—	—	—	—	—	—	—	—	—	—	—	—	—	145.1	18	185	43		
Saarburg	3.0	10.3	11.5	14.0	11.6	5.7	6.5	7.9	0.3	—	—	—	—	—	—	—	—	—	—	—	—	—	—	—	—	—	—	—	—	—	—	—	—	126.8	21	171	26	
Trier	2.2	6.0	8.4	17.0	10.6	4.2	2.6	7.7	0.6	—	—	—	—	—	—	—	—	—	—	—	—	—	—	—	—	—	—	—	—	—	—	—	—	97.9	19	174	25	
Nerath	4.1	22.2	14.9	10.9	18.2	6.0	12.6 ^a	4.5 ^a	1.0	—	—	—	—	—	—	—	—	—	—	—	—	—	—	—	—	—	—	—	—	—	—	—	—	160.5	18	186	48	
Gornhausen	5.5	21.2	7.7	20.3	14.9	5.7	5.5 ^a	10.5 ^a	—	—	—	—	—	—	—	—	—	—	—	—	—	—	—	—	—	—	—	—	—	—	—	—	—	148.6	17	170	46	
Cochem	0.9	10.6	6.2	14.6	10.7	4.9	1.4	4.9	0.8	0.2	—	—	—	—	—	—	—	—	—	—	—	—	—	—	—	—	—	—	—	—	—	—	—	99.9	20	172	25	
Lingerhahn	1.1	10.1	7.8	8.9	8.4	2.7	4.3 ^a	1.6 ^a	1.0	0.4	—	—	—	—	—	—	—	—	—	—	—	—	—	—	—	—	—	—	—	—	—	—	—	66.5	20	180	46	
Selters	—	9.8	5.4	4.8	0.6	1.4	0.8	0.7	0.7	0.1	—	—	—	—	—	—	—	—	—	—	—	—	—	—	—	—	—	—	—	—	—	—	—	40.8	17	168	25	
Newied	—	6.9	1.1	4.2	1.8	0.6	0.4	0.8	2.8	—	—	—	—	—	—	—	—	—	—	—	—	—	—	—	—	—	—	—	—	—	—	—	—	41.9	16	167	30	
Königswinter	2.2	3.9	2.3	2.2	0.1	0.2	—	0.1	2.2	—	—	—	—	—	—	—	—	—	—	—	—	—	—	—	—	—	—	—	—	—	—	—	—	46.5	21	179	41	
Altenahr (Ahr)	0.4	10.2	2.5	4.2	3.1	0.4	2.4	0.3	0.5	0.1	—	—	—	—	—	—	—	—	—	—	—	—	—	—	—	—	—	—	—	—	—	—	—	188.6	20	213	58	
Eichen	6.0	22.2	17.7	6.7	4.5 ^a	1.0	3.0	0.8	1.1 ^a	—	—	—	—	—	—	—	—	—	—	—	—	—	—	—	—	—	—	—	—	—	—	—	—	135.5	20	193	58	
Wilmsdorf	4.4	20.2	13.2	4.9	0.9	0.9	0.2	2.0 ^a	2.7 ^a	—	—	—	—	—	—	—	—	—	—	—	—	—	—	—	—	—	—	—	—	—	—	—	—	137.5	22	204	53	
Daaden	3.6	4.3	32.5	6.3	1.1	1.5	0.5	3.1 ^a	1.0 ^a	—	—	—	—	—	—	—	—	—	—	—	—	—	—	—	—	—	—	—	—	—	—	—	—	104.8	17	178	41	
Dattenfeld	1.9	5.0	12.1	1.5	0.4	0.9	0.6	1.5	—	—	—	—	—	—	—	—	—	—	—	—	—	—	—	—	—	—	—	—	—	—	—	—	—	195.5	20	—	—	
Müllenbach (Agger)	8.2	19.7	16.5	4.3	1.6 ^a	2.4 ^a	4.3	0.8 ^a	0.6 ^a	—	—	—	—	—	—	—	—	—	—	—	—	—	—	—	—	—	—	—	—	—	—	—	—	76.1	19	180	35	
Cöln	1.0	10.4	8.5	0.9	0.2	0.2	—	—	—	—	—	—	—	—	—	—	—	—	—	—	—	—	—	—	—	—	—	—	—	—	—	—	—	201.5	21	221	56	
Kreuzberg	12.7	25.8	20.7	2.2	—	—	2.6 ^a	3.0	0.3 ^a	—	—	—	—	—	—	—	—	—	—	—	—	—	—	—	—	—	—	—	—	—	—	—	—	187.2	16	206	46	
Lennepe	14.1	16.1	16.9	2.9	2.4 ^a	1.3	1.3	0.9	2.6 ^a	0.1 ^a	—	—	—	—	—	—	—	—	—	—	—	—	—	—	—	—	—	—	—	—	—	—	—	181.3	19	191	49	
Barmen	13.8	16.4	20.7	—	1.9	0.9	—	2.8	2.5 ^a	—	—	—	—	—	—	—	—	—	—	—	—	—	—	—	—	—	—	—	—	—	—	—	—	151.6	19	197	42	
Remscheid	12.5	13.5	14.9	2.0	1.5 ^a	0.9 ^a	1.5	2.0	1.0	—	—	—	—	—	—	—	—	—	—	—	—	—	—	—	—	—	—	—	—	—	—	—	—	187.2	16	206	46	
Balkhausen (Erfst)	1.5	2.5	3.6	0.4	—	—	3.2	0.8	2.0	—	—	—	—	—	—	—	—	—	—	—	—	—	—	—	—	—	—	—	—	—	—	—	—	181.3	19	191	49	
Gerresheim	0.8	14.3	9.5	0.9	0.3	1.2	0.2	0.4	3.1 ^a	—	—	—	—	—	—	—	—	—	—	—	—	—	—	—	—	—	—	—	—	—	—	—	—	58.6	19	186	40	
Duisburg	8.1	14.4	9.5	3.8	2.7	2.0	—	1.1	1.7 ^a	—	—	—	—	—	—	—	—	—	—	—	—	—	—	—	—	—	—	—	—	—	—	—	—	82.3	20	182	31	
Bigge	3.5	15.7	8.2	4.6	4.4	0.7	3.6	0.5	6.9 ^a	0.8 ^a	—	—	—	—	—	—	—	—	—	—	—	—	—	—	—	—	—	—	—	—	—	—	—	110.3	19	182	25	
Arsberg	2.7	6.7	11.2	4.0	1.8	1.1	1.4	1.4	1.1	—	—	—	—	—	—	—	—	—	—	—	—	—	—	—	—	—	—	—	—	—	—	—	—	117.1	21	181	48	
Alt Astenberg	1.4	19.3	18.7	1.3	2.6	2.3	5.4	1.2 ^a	1.5 ^a	—	—	—	—	—	—	—	—	—	—	—	—	—	—	—	—	—	—	—	—	—	—	—	—	105.4	22	206	48	
Schönholtshausen (Lense)	7.7	21.3	15.5	5.5	2.6	3.9	2.6	0.3	1.5 ^a	—	—	—	—	—	—	—	—	—	—	—	—	—	—	—	—	—	—	—	—	—	—	—	—	116.6	21	222	66	
Altena	7.4	20.0	13.1	4.8	4.2	1.1	2.7	0.8	0.7	0.2	—	—	—	—	—	—	—	—	—	—	—	—	—	—	—	—	—	—	—	—	—	—	—	151.6	19	197	42	
Haspe (Volme)	12.0	14.0	10.2	3.2	2.6	1.2	2.7	1.8	0.5 ^a	0.1	—	—	—	—	—	—	—	—	—	—	—	—	—	—	—	—	—	—	—	—	—	—	—	159.5	20	207	50	
Neviges	4.8	12.4	13.5	3.6	2.8	1.1	1.2	1.1	0.1	0.1	—	—	—	—	—	—	—	—	—	—	—	—	—	—	—	—	—	—	—	—	—	—	—	139.5	22	—	—	
Wügel	4.9	11.6	8.4	3.7	2.3	1.6	0.7	0.1	0.5	0.1	—	—	—	—	—	—	—	—	—	—	—	—	—	—	—	—	—	—	—	—	—	—	—	147.8	21	213	46	
Paderborn	1.6	2.2	3.6	7.1	5.9	—	2.4	1.2	1.4	—	—	—	—	—	—	—	—	—	—	—	—	—	—	—	—	—	—	—	—	—	—	—	—	125.1	21	207	39	
Blankenrode (Alme)	0.8	7.5	6.6	2.0	—	2.8 ^a	3.5	1.7 ^a	2.5 ^a	1.0 ^a	—	—	—	—	—	—	—	—	—	—	—	—	—	—	—	—	—	—	—	—	—	—	—	94.4	23	201	28	
Hartröhren	2.7	7.5	13.6	3.1	0.7	—	0.9 ^a	1.1	1.6 ^a	—	—	—	—	—	—	—	—	—	—	—	—	—	—	—	—	—	—	—	—	—	—	—	—	94.4	23	201	28	
Soest	1.2	6.5	4.5	1.4	1.2	—	—	—	—	—	—	—	—	—	—	—	—	—	—	—	—	—	—	—	—	—	—	—	—	—	—	—	—	72.5	19	181	33	
Kamen	3.2	8.0	3.3	13.4	3.6	—	—	—	—	—	—	—	—	—	—	—	—	—	—	—	—	—	—	—	—	—	—	—	—	—	—	—	—	68.5	19	199	61	
Ostendorf	14.1	16.3	15.1	1.8	8.5	3.5	0.4	1.0	—	—	—	—	—	—	—	—	—	—	—	—	—	—	—	—	—	—	—	—	—	—	—	—	—	110.2	17	182	51	
Kleve	9.2	18.0	16.0	4.0	8.0	2.0	0.3	1.0	—	—	—	—	—	—	—	—	—	—	—	—	—	—	—	—	—	—	—	—	—	—	—	—	—	53.7	17	162 ^{b)}	30	
Maas	7.3	29.7	8.0	5.0	—	18.0	2.2	2.0	—	—	—	—	—	—	—	—	—	—	—	—	—	—	—	—	—	—	—	—	—	—	—	—	—	115.1	17	148 ^{b)}	25	
Recht	1.0	20.5	7.3	3.0	—	6.1	—	1.2	1.9	—	—	—	—	—	—	—	—	—	—	—	—	—	—	—	—	—	—	—	—	—	—	—	—	112.7	17	194	38	
Eupen	5.3	27.6 ^a	12.2 ^a	5.4 ^a	7.9 ^a	3.0 ^a	2.2 ^a	1.4 ^a	3.0 ^a	—	0.4	—	—	—	—	—	—	—	—	—	—	—	—	—	—	—	—	—	—	—	—	—	—	129.6	21	198	66	
Sisjig	6.3	25.9	7.0	2.9	9.6 ^a	2.9 ^a	1.7 ^a	3.6	2.4 ^a	—	—	—	—	—	—	—	—	—	—	—	—	—	—	—	—	—	—	—	—	—	—	—	—	—	123.7	20	162	38
Rötgen</																																						

II.

Monats- und Jahressummen, sowie größte Tagesmengen.

Anordnung der Stationen nach Kreisen.

III.—V.

Besondere Zusammenstellungen.

Ostpreußen II. Monats- und Jahressummen, größte Tagesmengen in Millimetern

1909

Table with columns: Kreis, Stationen (Flußgebiet), Sec-höhe m, and months (Januar to Dezember), plus Jahres and Größte Tagesmenge. Rows include Reg. Bez. Königsberg, Memel, Fischhausen, Königsberg i. Pr., Labiau, Wehlau, Gerdauen, Rastenburg, Friedland, Preuß. Eylau, Heiligenbeil, Braunsberg, Heilsberg, Mohrungen.

1) Für Januar bis März sind die Werte des beschriebenen Karlishof eingesetzt. 2) Etwas klein. 3) Auffallend klein. Von den gesperrt gedruckten Stationen sind auf S. 2-97 auch die täglichen Niederschlagshöhen veröffentlicht.

Kreis	Stationen (Flußgebiet)	See- höhe m	Monatssummen												Größe Tagesmenge gemess. am		
			Januar	Februar	März	April	Mai	Juni	Juli	August	Septbr.	Oktober	Novbr.	Dezbr.	Jahr	Höhe	am
Mohrungen:	Silberbach } (Elbing)	170	28	41	30	61	25	49	99	58	34	19	81	62	587	22.5	20.8.
	Vorwerk } (Elbing)	100	15	31	28	54	31	32	82	41	59	6	154²⁾	67	600 ²⁾	40.5	15.9.
	Weisdorf } (Weichsel, Drewenz)	110	17	39	25	47	23	23	77	34	28	9	60	46	428	20.0	29.12.
	Zölp } (Weichsel, Drewenz)	105	10	34	18	59	24	40	112	60	22	5	52	49	485	26.6	20.8.
	Ebene Buchwalde } (Elbing, Ebene Hirschfeld } Oberländ. Kanal)	100	11	29	27	61	23	25	105	65	43	4	52	57	502	32.5	14.9.
Skollmen (Elbing)	86	9	22	13	51	12	16	60	20	104	4	47	54	412	77.5	14.9.	
			10	24	11	50	19	35	64	55	7	59	64	483	34.8	14.9.	
Reg. Bez. Gumbinnen																	
Heydekrug:	Augstumalmoor (Memel, Ruß)	4			15			41	137			34	124	75			
	Blausden (Memel)	22								37	27	18					
Niederung:	Ibenhorst (Kurisches Haff, Memeldelta)	171	18	28	18	39	22	35	88	21	20	32	86	77	484	22.7	10.7.
	Ruß (Memel, Ruß)	2	15	25	23	40	19	50	103	28	18	28	156	86	591	33.0	10.7.
	Tramischen (Kurisches Haff, Memeldelta)	3	28	31	27	29	21	51	83	17	27	41	107	85	547	24.0	10.7.
	Windenburg (Kurisches Haff)	3	16	9	20	19	18	56	92	12	18	16	78	69	423 ¹⁾	27.0	9.7.
Tilsit:	Baumkrug (Kurisches Haff, Nemonien)	3	22	44	19	39	20	44	95	21	27	17	66	84	498	25.0	9.7.
	Groß Inse } (Kurisches Haff, Memeldelta)	3	12	19	4 ¹⁾	21	19	44	58 ¹⁾	15	39	16	81	60	388	12.1	29.12.
Ragnit:	Kaukehmen } (Kurisches Haff, Memeldelta)	5	23	26	34	43	26	74	117	27	29	28	103	84	614	36.2	9.7.
	Schneckenhof [Forsth.] (Kurisches Haff, Tilsit } (Nemonien)	5	18	30	24	50	26	49	115	29	26	19	70	72	528	35.6	9.7.
	Matzstubbarn } (Memel)	11	13	19	25	47	25	48	126	33	30	27	97	69	559	42.5	9.7.
Pillkallen:	Klein Skattegirren (Kurisches Haff, Nemonien)	15	23	16	18	56	19	54	112	25	9	10	70	70	482	25.4	25.7.
	Kranleidehlen (Pregel, Inster)	60	19	23	23	55	26	90	149	72	12	9	107	77	662	42.1	9.7.
Stallupönen:	Ragnit } (Memel)	39	14	18	27	43	25	66	132	85	18	23	92	77	620	48.8	9.7.
	Wischwill } (Memel)	10	17	20	19	45	34	75	96	74	25	16	83	83	587	29.0	27.8.
	Doblendszen [Abbau]	50							131	62	8	12					
Gumbinnen:	Groß Wersmünzken } (Pregel, Inster)	40	11	16	27	45	24	85	141	72	13	14	79	76	603	29.8	9.7.
	Klein Stimbern }	50	15	32	17	59	20	80	130	38	13	11	72	65	552	37.4	9.7.
	Pillkallen }	75	22	40	22	57	23	68	112	79	17	8	70	38	556	34.4	12.6.
Angerburg:	Schirwindt }	45	32	37									70				
	Wisborienen } (Memel, Szeszuppe)	45			15	50	27	69	111	67						35.6	9.7.
Gumbinnen:	Alt Kattenuau }	70	20	25	17	41	32	63	88	60	24	3	83	103	559	33.1	12.6.
	Bilderweitschen }	53	10	29	9	54	17	72	119	72	5	2	67	47	503	57.0	9.7.
	Pillupönen (Pregel, Pissa)	133	7	27	18	65	30	41	110	76	12	10	76	60	532	30.1	9.7.
Insterberg:	Stallupönen (Memel, Szeszuppe)	73	15	25	21	67	28	86	119	53	10	7	85	61	577	50.1	9.7.
	Gumbinnen (Pregel, Pissa)	47	12	20	18	59	27	65	135	31	12	7	70	56	512	37.9	9.7.
Angerburg:	Ischdaggen (Pregel, Angerapp)	60	18	26	18	59	21	71	126	42	9	11	76	64	541	38.2	9.7.
	Jänschken (Pregel, Auzinne)	45	18	24	16												
	Insterberg (Pregel, Angerapp)	38	16	29	23	56	24	58	138	47	8	8	77	63	547	38.2	9.7.
Darkchmen:	Jodlauken (Pregel, Auzinne)	28							120	55	12	7	69	56	476	47.6	9.7.
	Lindenberg (Kurisches Haff, Nemonien)	35	18	32	27	54	27	60	114	30	13	17	68	74	534	35.8	9.7.
Angerburg:	Neunischken (Pregel, Inster)	28	16	24	14	55	36	46	136	48	5	15	85	45	525	35.4	10.7.
	Norkitten }	28	18	24	24	50	22	49	112	56	13	12	71	63	514	34.1	9.7.
	Pabbeln } (Pregel, Auzinne)	40				45	30	55	141	40	11	8	67	56	400	40.0	9.7.
Angerburg:	Abscherningken } (Pregel, Angerapp)	105	15	25	23	60	29	32	109	50	3	4	44	79	473	50.5	9.7.
	Ballethen }	100				51	22	50	96	6	9	9	70	58	498	31.3	9.7.
Goldap:	Groß Pelledauen (Pregel, Angerapp)	125	17	32	22	62	27	57	99	41	4	9	70	58	498	31.8	9.7.
	Rogahlen (Pregel, Angerapp, Goldap)	160							93	70	5	3				43.0	26.6.
Angerburg:	Angerburg }	128	18	29	17	64	27	43	120	56	10	7	70	61	522	27.0	9.7.
	Kruglanken } (Pregel, Angerapp)	125	42	32	12	65	19	67	127	50	23	3	55	66	561	35.8	9.7.
	Popiellen }	100	22	62	14	70	25	68	132	53	7	10	57	43	563	39.0	9.7.
Goldap:	Ballupönen } (Pregel, Pissa)	120	12	37	14	65	28	77	117	49	16	5	109	60	589	35.1	12.6.
	Binnenwalde }	155	18	29	20	70	29	108	114	50	7	12	67	56	580	33.3	9.7.
Oletzko:	Goldap (Pregel, Angerapp, Goldap)	160	25	50	23	81	30	91	147	52	11	13	83	64	670	40.4	9.7.
	Rothebude (Weichsel, Narew, Bobr)	145	28	37	28	78	23	67	133	82	12	9	105 ¹⁾	59	661	35.0	9.7.
	Schulken (Pregel, Angerapp, Goldap)	155	11	22	15	66	32	82	115	41	7	9	60	51	511	39.2	9.7.
Angerburg:	Szittkehmen (Pregel, Angerapp, Pissa)	198	20	33	24	90	52	96	131	78	11	15	69	55	674	31.9	9.7.
	Kowahlen (Pregel, Angerapp, Goldap)	230	34	13	12			99									
Angerburg:	Marggrabowa } (Weichsel, Narew, Rogonnen } (Bobr)	159	13	17	20	64	30	120	118	60	13	28	78	54	615	34.5	26.6.
	Rogonszina }	136							49	5	17	63					
	Sokolken (Weichsel, Narew)	140	15	23	16	68	24	108	112	45	14	19	54	39	537	34.2	26.6.
		190							33	13	15	56	50				
Reg. Bez. Allenstein																	
Lyck:	Borszymmen } (Weichsel, Narew, Bobr)	120	18	24	24	78	44	103	148	51	11	25	87	44	657	44.8	26.6.
	Gorczytzen } (Weichsel, Narew, Bobr) [Pissek]	153	13	26	30	70	22	83	143	55	21	7	69	29	568	37.3	9.7.
Lötzen:	Lyck (Weichsel, Narew, Bobr) [Pissek]	128	15	20	22	70	19	112	132	48	31	22	58	44	593	36.6	27.6.
	Ogrodtken [Kr. Lyck] (Weichsel, Narew, Woszellen (Weichsel, Narew, Bobr)	125							117	52	11	20	76	47	34.0	26.6.	
Sensburg:	Lötzen } (Pregel, Ogrodtken [Kr. Lötzen] } Angerapp)	120	12	21	15	55	17	39	106	40	7	9	57	45	423	26.3	9.7.
	Ranten (Weichsel, Narew, Bobr)	118	8	7	19	57	16	42	92	30	6	13	31	50	371 ¹⁾	20.5	9.7.
Sensburg:	Aweyden } (Weichsel, Narew, Pissek)	150	9	27	22	53	20	70	132	44	15	19	79	64	554	36.0	10.7.
	Krutnionen }	125	15	32	21	53	23	45	125	34	7	5	84	49	493	34.3	10.7.
	Mühlenthal (Pregel, Alle)	175	10	17	18	60	18	47	92	41	5	11	76	44	439	27.0	11.7.
Sensburg:	Nikolaiken } (Weichsel, Narew, Pissek)	120	11	28	34	54	19	52	103	47	6	10	53	57	474	31.2	9.7.
	Schimonken }	125	6	26	25	67	9	44	102	26	21	6	73	58	463	27.3	10.7.
		125	13	47	21	35 ²⁾	32	63	82	35	11	8	35	35	417	31.5	12.6.

1) Auffallend klein. 2) Auffallend groß. 3) Zu klein.
 Von den gesperrt gedruckten Stationen sind auf S. 2-97 auch die täglichen Niederschlagshöhen veröffentlicht.

Monats- und Jahressummen, größte Tagesmengen

in Millimetern

Ostpreußen

1909

Kreis	Stationen (Flußgebiet)	See- höhe m	Januar	Februar	März	April	Mai	Juni	Juli	August	Septbr.	Oktober	Novbr.	Dezbr.	Jahr	Größte Tagesmenge gemess. am	Höhe
Johannisburg:	Bialla	138	15	14	24	61	23	58	110	42	20	15	67	44	493	23.4	17./11.
	Breitenheide	125	13	18	23	65	21	71	109	73	2	8	73	57	533	27.8	10./7.
	Jegliak (Forsthaus)	120	14	26	17	42	15	64	116	60	6	11	71	70	512	23.5	10./7.
	Johannisburg	115	9	21	20	48	21	56	93	47	13	11	72	51	462	23.8	17./11.
Rüssel:	Bansen	179	15	28	14	53	26	52	140	69	30	11	55	47	540	41.6	9./7.
	Bischofsburg	150	12	33	18	55	23	57	83	68	19	6	65	59	498	40.5	20./8.
	Bischofsstein	150	5	18	14	58	24	60	87	37	23	4	62	56	448	24.1	9./7.
	Fleming	180	12		15	28	69	87					47	59			
	Loszainen	106	9	17	13	43	24	61	108	61	20	3	51	45	455	25.3	9./7.
Allenstein:	Allenstein	128	13	32	22	50	27	51	93	52	29	8	65	54	496	19.9	9./7.
	Kainen	143	15	39		47		47	67	47	27	3		52			
	Neu Ramuck	150	10	42	17	48	16	40	93	32	16	9	78	42	443	21.6	9./7.
	Pathaunen	156												45			
	Schönfelde (Passarge)	130				54	24	45	84	47	19	5	37	47		17.8	9./7.
	Wartenburg (Pregel, Alle)	110	29	24	17	33	31	36	71	41	11	26	70	27	416	17.5	10./7.
Ortelsburg:	Jablonken	190	18	16	13	40	15	38	80								
	Lysack (Forsthaus)	132	13	28	18	49	18	42	115	55	17	9	60	60	484	25.5	10./7.
	Mensguth	152	7	42	6	26	9	38	82	51	17	10	67	48	403	25.3	18./11.
	Ortelsburg	146	15	32	19	52	17	69	145	36	15	8	67	60	535	24.4	10./7.
	Schwentainen (Weichsel, Narew)	142							107	48	4	16	66	42		26.7	27./7.
Neidenburg:	Hohendorf (Weichsel, Narew, Soldau)	170	16	20	20	59	26	31	84	50	18	6	45	40	415	26.7	28./8.
	Jedwabno (Weichsel, Narew, Omulew)	150	19	34	19	49	27	60	90	52	10	11	44	31	446	25.5	20./8.
	Neidenburg (Weichsel, Narew, Soldau)	173	13	21	11	46	20	62	90	23	15	8	42	17	368	32.1	6./6.
	Radomin (Weichsel, Narew, Soldau)	178						36	89	20	4	8	59	63		24.0	17./11.
	Roggen (Weichsel, Narew, Orshyz)	140							45	8	10	64	36				
	Ursau	200	15	12	20	57	18	31	106	44	11	4	69	53	440	28.0	9./7.
Osterode i. Ostpr.:	Altstadt (Weichsel, Drewenz)	190	22	29	29	46	23	34	103	56	15	7	63	64	491	29.7	10./7.
	Biessellen (Passarge)	135	18	28	13	65	25	46	80	48	39	3	63	43	471	19.4	15./9.
	Döblau (Weichsel, Drewenz)	180	18	24	19	78	27	46	119	53	13	7	54	62	520	22.5	9./7.
	Hohenstein i. Ostpr. (Passarge)	177	11	23	14	48	25	53	88	48	12	3	32	44	401	35.7	28./8.
	Neu Görlitz	105						47	73	58	14	7	69	48			
	Osterode i. Ostpr. (Weichsel, Drewenz)	111	16	40	25	64	18	49	73	76	29	5	69	51	515	23.6	29./8.

Westpreußen

Reg. Bez. Danzig

Elbing:	Elbing (Elbing)	5	19	52	21	42	18	30	104	32	37	15	103	62	535	22.2	8./7.
	Dörbeck (Frisches Haff)	140	22	47	33	39	23	30	117	25	26	11	102	71	546	25.5	10./7.
	Ellerwald (Weichsel, Nogat)	3	11	20	17	34	10	30	99	25	44	16	73	52	431	25.1	23./7.
	Tolkemit (Frisches Haff)	5	29	75	36	43	19	22	79	41	32	14	107	54	551	26.0	4./2.
	Trunz (Frisches Haff, Baude)	173	24	84	35	60	20	44	123	32	32	13	120	95	682	29.1	10./7.
Marienburg i. Westpr.:	Marienburg i. Westpr. (Weichsel, Nogat)	12	11	18	42	40	19	35	80	44	53	8	97	52	499	26.7	15./9.
	Neuteich (Weichseldelta, Tiege)	3	10	22	35	27	14	45	81	44	46	10	106	50	490	18.9	5./11.
	Thiergart (Elbing)	2	11	18	16	48	18	30	97	32	56	9	65	49	449	31.6	7./7.
Danzig:	Danzig (Pumpstation) (Weichsel, Mottlau)	2	13	25	45	29	18	42	72	26	29	4	113	56	472	26.5	8./7.
	Danzig (Sandgrube)	5	12	29	52	33	17	45	65	24	38	4	131	41	491	25.1	8./7.
	Langfuhr (Techn. Hochschule) (Weichsel)	15	16	23	51	35	19	43						48			
	Langfuhr II	10	15	33	61	34	22	48	75	21	35	1	126	49	520	32.6	8./7.
Danziger Niederung:	Herzberg (Weichsel, Mottlau)	5	14	20	51	29	17	49	81	27	53	6	715	50	512		
	Kahlberg (Frisches Haff)	2	30	40	26	32	18	29	68	27	41	11	107	57	486	14.7	14./29./9.
	Neukrug (Frische Nebrung) (Haff)	6	14	26	24	36	14	32	57	34	32	14	83	54	420	13.5	14./11.
	Stegen (Weichseldelta)	11	12	24	33	40	18	28	68	30	57	6	104	40	460	17.0	26./11.
Danziger Höhe:	Bankau	92	13	22	55	32	18	29	66	23	45	5	119	47	474	31.0	18./11.
	Groß Trampken (Weichsel, Mottlau)	106	12	23	61	32	14	31	64	28	67	4	121	52	509	20.4	5./11.
	Kokoschken	133	8	18													
	Praust	14	10	14	53	28	16	34	76	25	49	4	106	40	455	25.0	8./7.
Dirschau:	Dirschau (Weichsel)	25	9	12	50	35	17										
	Klein Gartz (Weichsel)	39	7	18													
	Klein Malsau (Weichsel, Mottlau)	90	6	13	45	27	12	41	61	37	60	6	70	52	430	28.1	12./6.
	Mittel Golmkau	95	12	20	54	33	13	35	63	25	53	5	147	65	525	19.0	4./12.
	Mühlbanz	23															
	Pelplin (Weichsel, Ferse)	40	11	21	55	44	13	31	62	23	68	8	79	50	465	24.8	27./9.
	Subkau (Weichsel)	35	7	18	55	36	15	26	67	30	39	10	73	52	428	32.7	15./9.
Preuß. Stargard:	Hochstübblau (Weichsel, Ferse)	110								19	81	7	31	26			
	Königswiese (Oberförsterei) (Weichsel, Schwarzwasser)	130		14			10		64	25	48	8		41		13.0	10./17./7.
	Ossieck	90	17	30	60	42	4	36		23	76						
	Pollum	100	15	23	55	45	6	32	65	21	66	18	59	31	436	16.8	15./9.
	Preuß. Stargard	85	12	21	50	39	15	43	54	29	59	7	74	46	449	27.0	12./6.
	Schwarzwald (Weichsel, Ferse)	105	14	21	51	50	14	41	80	25	85	7	61	33	482	27.6	12./6.
	Wirthy	122	12	24	53	44	12	34	67	20	57	6	46	50	425	21.2	18./11.
Berent:	Berent	167	26	35	50	39	17	53	115	22	51	6	83	49	546	18.9	18./7.
	Dunaiken (Weichsel, Brahe)	190						37	15	53	113	20	64	8		20.3	10./7.
	Jarischau (Weichsel, Ferse)	135	15	23	56	34	16	40	76	30	58	6	86	40	480	26.1	5./12.
	Lippusch (Weichsel, Schwarzwasser)	155	17	23	50	39	16	88								21.6	10./7.
	Modrowshorst	136	12	30	60	41	22	39	85	32	73	6	91	63	554	23.5	29./9.
	Neu Fietz (Weichsel, Ferse)	177	12	18	30	28	13	35	74	25	31	7	76	46	405	17.2	12./6.
	Neu Paleschken	45	19	25	38	14	22	35	84	43	67	8	55	39	449	19.3	8./7.

Von den gesperrt gedruckten Stationen sind auf S. 2—97 auch die täglichen Niederschlagshöhen veröffentlicht.

Monats- und Jahressummen, größte Tagesmengen

in Millimetern

Westpreußen

1909

Kreis	Stationen (Flußgebiet)	Seehöhe m	Januar	Februar	März	April	Mai	Juni	Juli	August	Septbr.	Oktober	Novbr.	Dezbr.	Jahr	Größte Tagesmenge Höhe	gemess. am
Berent:	Wulfen (Weichsel, Ferse)	138	12	18	30	19	14	52	85	24	43	0	78	35	410	27.9	12./6.
Karthaus:	Karthaus (Weichsel, Mottlau)	218	43	59	61	45	22	29	116	26	34	7	161	76	679	27.7	18./I.I.
	Klukowahutta (Leba, Radaunen See)	220	31	45	35	34	21	48	98	22	55	10	91	52	542	23.1	27./9.
	Mirchau (Leba)	175	41	51	53	39	37	33	147	22					35.5	8./7.	
	Parchau (Stolpe)	190	29	28	40	28	27	35	118	28	43	11	69	42	498	23.2	6./7.
	Pollenschin (Weichsel, Ferse)	230	2	37	87	28	9	27	104	22	44	12	59	34	465	21.1	7./3.
	Rheinfeld (Weichsel, Mottlau)	160	11	23	47	35	19	45	76	16	37	2	97	49	457	22.4	8./7.
	Schönberg (Weichsel, Mottlau)	251	6	18	39	40	10	44	106	26	38	7	52	38	415	23.2	8./7.
	Sierakowitz (Lupow)	215	28	33	57	58	26	16	128	14	39	13	128	65	605	25.3	31./7.
	Stangenwalde (Weichsel, Mottlau)	230	31	35	69	42	19	39	90	20	36	3	150	61	595	18.1	25./I.I.
	Stendsitz (Weichsel, Mottlau)	170	33	19	34	29	15	46	84	16	46	10	61	41	434	14.5	7./7.
	Zuckau	150						26	79	20	46	1	122	49	20.8	18./I.I.	
Neustadt i. Westpr.:	Gobra (Rheda)	90	16	41	32	35	28	9	99	25	18	7	101	49	410	19.2	26./I.I.
	Kölln (Weichsel, Mottlau)	162	16	36	36	23	30	26	100	21	25	7	122	50	492	18.0	5./I.I.
	Miloschewo (Leba)	135	33	67	55	50	34	34	123	27	25	14	137	50	649	26.1	8./7.
	Neustadt i. Westpr. (Rheda)	30	12	43	27	52	28	28	80	23	20	5	126	47	491	23.1	8./7.
	Pretošchin (Rheda)	145	28													22.7	8./7.
	Rahmel, Adlig (Rheda)	17	11	35	40	38	29	34	70	27	29	4	97	61	475	16.5	5./I.I.
Putzig:	Dommtau (Forsthaus) (Ostsee)	85	31	46	39	21	26	24	115	21	26	10	131	61	551	22.4	8./7.
	Hela (Ostsee)	5	15	36	36	32	25	29	93	28	29	6	95	56	480	17.5	18./7.
	Krockow (Ostsee)	20						21	114	12	21	8	116	70	61	24.3	8./7.
	Kußfeld (Ostsee)	5								16	17		99	61			
	Putzig (Ostsee)	10	24	35	58	27	20	29	111	14	27	7	130	61	543	49.0	8./7.
Reg. Bez. Marienwerder																	
Stuhm:	Güldenfelde (Elbing)	2	5	25	21	46	17	32	98	34	57	5	74	54	468	32.0	7./7.
	Neuhöferfelde (Elbing)	52	12	39	28	46	20	33	88	39	65	3	54	56	483	34.7	15./9.
	Straszewo (Weichsel, Liebe)	85	13	18	31	47	20	21	89	32	71	2	62	54	460	35.1	27./9.
Marienwerder:	Groß Rosainen (Weichsel, Liebe)	110	17	26	35	58	31	28	98	36	39	6	69	60	503	27.2	15./9.
	Klein Nebrun (Weichsel, Alte Nogat)	15	14	11	38	44	14	39	86	26	32	10	66	58	438	25.3	8./7.
	Kurzbrack (Weichsel)	13						12	14	21	21	9	52	44			
	Marienwerder (Weichsel, Liebe)	37	11	13	36	45	21	21	62	26	31	6	51	50	373	26.7	8./7.
	Mewe (Weichsel, Ferse)	35	15	21	53	40	15	24	72	31	39	9	98	51	468	23.5	4./I.I.
Rosenberg i. Westpr.:	Deutsch Eylau (Weichsel, Drewenz)	105	13	16	22	71	15	42	71	54	15	4	58	59	440	16.5	10./7.
	Freystadt (Weichsel, Ossa)	100	15	31	33	60	21	55	96	44	28	2	59	60	504	37.3	8./7.
	Groß Brausen (Weichsel, Ossa)	125	13	25	36	54	23	34	124	29	31	19	49	58	495	35.9	31./7.
	Groß Rohdau (Weichsel, Alte Nogat)	115	10	21	32	45	26	27	93	35	65	4	72	61	491	38.0	15./9.
	Randnitz (Weichsel, Drewenz)	120	25	32	34	55											
	Riesenburg (Weichsel, Liebe)	99	16	31	34	50	28	26	94	32	36	4	54	60	465	31.9	8./7.
	Stradem (Weichsel, Ossa)	125	20	24	33	68	16	35	64	54	9	4	57	59	443	21.0	20./8.
Löbau:	Erlengrund (Weichsel, Drewenz)	160	18	35	28	61	17	28	91	52	11	6	84	63	494	23.3	17./I.I.
	Grabau (Weichsel, Drewenz)	150	26	22	22	53	16	56	91	50					30.0	9./7.	
	Kielpin (Weichsel, Drewenz)	166	10	14	25	55	21	31	78	47	13	4	67	57	422	23.0	13./4.
	Lippinken (Weichsel, Ossa)	100	7	10	18	49	22	39	92	56	14	4	60	49	420	29.2	8./7.
	Löbau (Weichsel, Ossa)	143	16	32	26	57	17	50	76	53	11	12	81	45	476	27.3	10./7.
	Neumark (Weichsel, Drewenz)	154	14	21	41	59	22	61	87	34	12	11	61	59	482	19.7	10./7.
	Tuschau (Weichsel, Drewenz)	120	23	40	24	65	18	29	106	62	18	10	55	40	490	22.2	11./7.
Strasburg i. Westpr.:	Forsthausen (Weichsel, Drewenz)	125	11	22	46	26	20	45	86	110					26.9	21./8.	
	Groß Kruschin (Weichsel, Ossa)	105	14	15	40	64	20	45	98	39	32	5	53	50	475	23.0	10./7.
	Grüneiche (Weichsel, Ossa)	155	17	20	41	57	22	57	119	28	23	4	64	57	509	29.1	17./I.I.
	Hoheneck (Weichsel, Drewenz)	140	14	21	28	60	22	33	117	62	26	6	64	59	512	26.3	8./7.
	Klonowo (Weichsel, Drewenz)	150	20	18	27	54	24	42	89	30	28	6	45	55	438	22.6	10./7.
	Lautenburg [Obförst.] (Weichsel, Drewenz)	141	6	23	14	61	25	30	87	27	20	5	37	36	371	22.3	10./7.
	Ruda (Weichsel, Drewenz)	105	18	20	32	38	24	67	96	34	29	5	50	20	433	34.9	29./6.
	Strasburg i. Westpr. (Weichsel, Drewenz)	74	13	22	34	56	16	29	79	45	18	20	67	56	455	22.6	10./7.
	Wilhelmsberg (Weichsel, Drewenz)	100	9	13	35	55	19	34	112	42	32	6	65	60	482		
Briesen:	Briesen (Weichsel, Drewenz)	95	17	19	45	61	27	35	103	31	18	7	89	56	508	38.5	17./I.I.
	Galsburg (Weichsel, Drewenz)	100	13	9	38	50	23	33	114	45	19	14	67	37	462	33.3	8./7.
	Hohenkirch (Weichsel, Ossa)	110	12	6	30	63	25	33	93	32	19	5	40	56	414	23.1	10./7.
	Kolmansfeld (Weichsel, Drewenz)	90	17	16	47	46	24	37	72	28	27	7	71	44	436	27.5	17./I.I.
	Neu Schönsee (Weichsel, Drewenz)	96	15	20	44	50	21	26	79	28	29	4	85	47	448	23.4	18./I.I.
Thorn:	Thorn (Weichsel, Drewenz)	34	20	29	51	59	12	28	56	24	36	4	95	34	448	41.9	17./I.I.
	Brand [Forsthaus] (Weichsel, Drewenz)	53	8	20	52	55	11	28	67	24	34	4	67	37	407	25.6	17./I.I.
	Kulmsee (Weichsel, Drewenz)	94	12	15	32	51	13	35	70	19	28	5	48	41	369	13.8	8./7.
	Kunzendorf (Weichsel, Drewenz)	94	16	21	28	40	16	20	83	23	29	7	71	47	401	28.5	17./I.I.
	Pensau (Weichsel, Drewenz)	35	10	20	37	43	16	30	64	31	26	3	46	40	366	20.7	13./4.
Culm:	Althausen (Weichsel, Drewenz)	80	13	9	39	33	9	21	46	27	58	5	49	43	352	16.3	17./I.I.
	Bienkowko (Weichsel, Drewenz)	25	13	9	32	40	9	17	46	30	60	3	50	40	349	23.5	15./9.
	Brosowo (Weichsel, Drewenz)	85															
	Damerau (Weichsel, Drewenz)	102	16	19	53	55	10	17	48	24	32	15	40	36	365	20.2	23./7.
	Heimbrunn (Weichsel, Drewenz)	105	18	17	37	54	16	44	61	23	16	2	66	59	413	18.4	30./12.
Graudenz:	Graudenz I (Weichsel)	25	14	22	45	49	15	39	52	30	33	9	74	50	432	16.2	8./7.
	Graudenz II (Weichsel)	20	14	21	41	57	16	49	56	25	37	10	92	53	471	22.5	17./I.I.
	Groß Schönwalde (Weichsel, Ossa)	90															
	Neumühl, Adlig (Weichsel, Ossa)	60	14	17	39	64	26	28	78	33	38	4	77	56	474	24.6	17./I.I.
	Okonin (Weichsel)	82															
	Roggenhausen [Schloß] (Weichsel, Ossa)	85	16	21	39	55	25	32	85	36	29	5	73	55	471	19.8	8./7.
Schwetitz:	Altfließ (Weichsel, Schwarzwasser)	25															

Von den gesperrt gedruckten Stationen sind auf S. 2-97 auch die täglichen Niederschlagshöhen veröffentlicht.

Westpreußen Monats- und Jahressummen, größte Tagesmengen in Millimetern

1909

Table with columns: Kreis, Stationen (Flußgebiet), Seehöhe m, and monthly precipitation (Januar to Dezember), plus annual sum and maximum daily amount. Includes stations like Groddeck, Tuchel, Konitz, Schlochau, Flatow, and Deutsch Krone.

Reg. Bez. Potsdam

Brandenburg

Table with columns: Kreis, Stationen, and monthly precipitation (Januar to Dezember), plus annual sum and maximum daily amount. Includes stations like Berlin, Prenzlau, Templin, and Angermünde.

1) Auffallend groß. 2) Auffallend klein.

Von den gesperrt gedruckten Stationen sind auf S. 2-97 auch die täglichen Niederschlagshöhen veröffentlicht.

Monats- und Jahressummen, größte Tagesmengen

in Millimetern

Brandenburg

1909

Kreis	Stationen (Flußgebiet)	See- höhe m	Januar	Februar	März	April	Mai	Juni	Juli	August	Septbr.	Oktober	Novbr.	Dezbr.	Jahr	Größte Tagesmenge		
			Januar	Februar	März	April	Mai	Juni	Juli	August	Septbr.	Oktober	Novbr.	Dezbr.	Jahr	Höhe	gemess- am	
Oberbarnim:	Biesenthal (Oder, Finowkanal)	50	20	40	35	51	39	61	59	70	49	16	70	66	576	25.1	16./11.	
	Ihlow (Oder, Alte Oder)	81	20	45	35	43	44	37	72	33	60	14	89	69	561	23.2	17./11.	
	Leuenberg (Elbe, Havel, Spree)	116	21	44	46	49	43	47	69	70	45	21	93	60	608	25.8	17./11.	
	Schöpfung (Oder, Finowkanal)	30	21	45	38	42	45	56	52	65	51	19	64	57	555	21.0	19./9.	
	Werneuchen (Elbe, Havel, Spree)	80	23	45	25	46	39	49	56	83	41	28	77	69	581	30.2	3./8.	
	Wriezener (Oder, Alte Oder)	14	24	47	30	46	60	39	53	36	47	13	88	60	543	34.0	17./11.	
Niederbarnim:	Alt Landsberg	60	26	47	31	46	38	49	65	64	44	18	78	64	570	29.6	3./8.	
	Blankenburg (Elbe, Havel, Spree)	51	16	46	43	43	32	49	56	58	47	25	79	60	554	22.7	19./9.	
	Freienbrink	38		133		56	25	49	60	30	45	19	85	63	565			
	Grafenbrück (Oder, Finowkanal)	35	25	41	37	37	42	50	46	65	47	26	63	61	540	22.3	19./9.	
	Liebenwalde (Elbe, Havel)	43	25	35	37	28	28	42	61	58	43	25	61	65	508	22.3	17./11.	
	Nordend (Elbe, Havel, Spree)	48	22	50	44	37	38	61	74	72	49	27	62	58	594	28.4	3./8.	
Charlottenburg:	Rüdersdorf	66	20	44	33	35	26	37	64	36	47	9	65	59	475 ¹⁾	20.6	19./9.	
	Westend (Elbe, Havel, Spree)	62	28	52	55	55	38	85	60	66	44	41	91	68	683	31.1	17./11.	
	Teltow:																	
	Dahlem	55	21	48	34	52	35	70	63	78	49	32	81	65	628	24.7	19./9.	
	Großbeeren (Elbe, Havel)	40	23	42	49	41	36	43	50	70	43	21	89	59	566	27.8	3./8.	
	Groß Lichterfelde	45	22	48	43	49	33	81	69	85	44	38	94	66	672	30.0	17./11.	
Beeskow-Storkow:	Grünau (Elbe, Havel, Spree)	34	20	45	40	39	26	37	66	74	43	16	106	66	578			
	Königswusterhausen	37	25	50	48	51	31	50	63	67	49	30	105	63	632	38.1	17./11.	
	Steglitz [Pumpstation] (Elbe, Havel)	40	16	40	32	44	32	73	55	67	45	26	85	58	573	30.4	3./8.	
	Trebbin (Elbe, Havel, Nuthe)	38	23	47	39	50	38	70	72	90	66	35	74	50	654	31.7	19./9.	
	Treptow [Baumschulenweg]	35	20	35	45	35	27	55	50	62	37	21	68	53	508	24.2	3./8.	
	Zossen	56	23	54	30	48	32	43	51	51	36	44	53	52	517	22.7	5./10.	
Jüterbog-Luckenwalde:	Alt Hartmannsdorf	37	19	51	37	42	27	46	58	32	45	23	67	62	509	23.9	4./2.	
	Beeskow (Elbe, Havel, Spree)	44	31	49	27	41	20	30	65	46	61	9	81	62	522	32.0	17./11.	
	Lindenberg	105	23	45	26	39	19	39	66	45	45	7	62	37 ¹⁾	453 ¹⁾	19.8	19./9.	
	Prieros	35	29	39	29	46	23	49	58	47	44	21	81	54	520	20.1	17./11.	
	Sauen	60	25	56	37	33	26	42	66	43	49	18	84	57	536	27.2	17./11.	
	Storkow	37	23	49	29	45	21	38	70	39	53	17	77	55	515	24.0	17./11.	
Zauch-Belzig:	Wend. Buchholz	40	22	51	26	41	24	53	61	49	41	14	77	51	510	26.0	17./11.	
	Baruth (Elbe, Havel, Nuthe)	55	30	42	48	44	17	41	65	64	78	16	80	50	575	24.9	3./3.	
	Dahme (Elbe, Havel, Spree)	85	34	55	53	43	19	36	86	51	86	20	97	62	642	40.3	17./11.	
	Hohenahnsdorf (Elbe, Havel, Nuthe)	95	27	45	41	53	19	45	69	59	70	42	69	55	594	27.5	28./8.	
	Jüterbog	60	17	40	35	41	19	40	57	65	61	24	59	45	503	28.0	19./9.	
	Petkus (Elbe, Havel, Spree)	142	24	58	50	43	19	33	71	52	86	20	85	61	602	28.0	26./9.	
Spandau:	Waltersdorf (Elbe, Havel, Nuthe)	42	22	46	47	33	24	61	76	61	68	24	100	48	610			
	Beelitz (Elbe, Havel, Spree)	39	13	46	32	44	27	58	55	54	58	40	73	56	559	29.5	19./9.	
	Belzig (Elbe, Havel, Spree)	95	26	56	36	36												
	Brück (Elbe, Havel, Nuthe)	44	16	41	43	31	32	72	55	73	57	40	76	36	572	26.9	17./11.	
	Golzig (Elbe, Havel, Spree)	40	13	45	36	31	30	85	117	77	50	40	76	46	646	24.3	17./11.	
	Kaputh (Elbe, Havel, Spree)	49	19	58	53	53	44	70	53	89	81	41	77	57	695	27.2	12./6.	
Osthavelland:	Neuplötzin (Elbe, Havel)	50	18	50	40	30	59											
	Potsdam [Meteorol. Observ.]	80	27	50	48	53	49	87	91	94	55	33	86	65	738	36.8	2./7.	
	Rietz (Elbe, Havel, Nuthe)	83																
	Treuenbrietzen (Elbe, Havel, Nuthe)	61	32	48	62	31	25	73	59	74	69	32	99	45	649	46.0	17./11.	
	Wiesenburg	165	19	42	40	40	28	84	59	81	72	42	63 ¹⁾	63	633	29.1	1./8.	
	Spandau	35	23	47	46	55	40	80	47	66	44	25	73	64	610	21.4	3./8. 17./11.	
Ruppiner:	Spandau [Ruhleben] (Elbe, Havel)	30	22	43	48	57	45	91	62	68	47	31	68	70	652	26.1	23./6.	
	Bärenklau	46	24	44	40	39	35	74	76	57	58	16	91	65	619	29.5	12./6.	
	Döringsbrück	37	17	22	26	48	28	62	86	39	47	26	68	62	531	20.2	12./6. 19./9.	
	Fehrbellin (Elbe, Havel, Rhin)	44			27	42	37	93	64	32	62					39.4	12./6.	
	Kremmen	48	18	32	37	41	36	64	90	53	45	26	75	58	575	29.3	12./6.	
	Lobeofund	30	23	44	35	43	47	85	95	31	48	22	69	91	633	42.0	13./6.	
Brandenburg-Westhavelland:	Markee	33	21	32	43	51	40	98	81	55	59	18	77	63	638	43.4	12./6.	
	Marquardt (Elbe, Havel)	30	13	41	33	52	40	99	45 ¹⁾	88	55	79	58	50	571 ¹⁾	24.5	12./6.	
	Nedlitz	33	28	47	49	83	46	88	67	111	52	30	84	63	748	33.6	11./8.	
	Paaren	34	27	40	42	51	39	82	74	58	51	22	85	58	629	30.8	12./6.	
	Pichelswerder (Elbe, Havel)	30	18	38	36	50	41	81	56	64	42	34	63	61	584	29.0	23./6.	
	Velten	35	28	53	31	48	30	75	74	83	61	12	105	80	643	44.5	18./8.	
Ruppiner:	Brandenburg a./H. Buschow	33	25	49	59	42	36	69	136	76	66	19	90	60	727	45.2	17./7.	
	Päwesin	33	14	33	40	31	29	62 ¹⁾	91	40	43	19	70	71	543	26.0	12./6.	
	Rathenow	35																
	Rhinow (Elbe, Havel, Rhin)	27	27	59	30	41	38	69	67	78	60	33	81	62				
	Riewend (Elbe, Havel)	34	23	42	36	50	45	68	68	49	45	23	65	41	555	32.7	12./6.	
	Riedow (Elbe, Havel)	33	22	48	39	32	48		81	34	52	35	65	63	594	33.2	12./6.	
Ostprignitz:	Birkholzgrund (Elbe, Havel, Rhin)	50	25	38	42	41	16	65	60	48	52	33	65	69	554	26.3	12./6.	
	Gottberg	45																
	Lüdersdorf [Oberförsterei] (Elbe, Havel)	54	31	32	41	27	34	56	84	19 ¹⁾	58	31	59	68				
	Michaelisbruch (Elbe, Havel, Rhin)	25	24	40	33	44	37	69	51	37	43	22	69	72	515	21.5	18./11.	
	Neu Glienicke	95	38	46	57	44	44	65	64	29	51	27	62	52	532	35.6	12./6.	
	Neu Ruppiner	42	26	37	34	42	35	62	84	39	59	30	62	64	574	34.4	12./6.	
Ostprignitz:	Neustadt a./Dosse (Elbe, Havel, Dosse)	32	23	26	30	59	34	56	82	29	54	34	56	67	550	34.5	12./6.	
	Rheinsberg (Elbe, Havel, Rhin)	62	39	38	65	34	46	103	66	39	63	26	66	80	665	35.5	12./6.	
	Rheinsberg [Hohenelse] } Rhin)	60	30	26	35 ¹⁾	29	29	73	73	29	59	27	57	68	535	35.0	13./6.	
	Blumenthal (Elbe, Havel, Dosse)	61																
	Freyenstein	80	35	51	46	30	45	105	90	46	61	75	23	67	599	704	49.7	12./6.
	Groß Pankow	55																
Hoppenrade (Elbe, Stepenitz)	47	29	46	46	46	54	82	63	48	61	24	65	78					
Könkendorf	95																	

¹⁾ Auffallend klein.

Von den gesperrt gedruckten Stationen sind auf S. 2—97 auch die täglichen Niederschlagshöhen veröffentlicht.

Brandenburg Monats- und Jahressummen, größte Tagesmengen in Millimetern

1909

Table with columns: Kreis, Stationen (Flußgebiet), Seehöhe m, and months (Januar-Dezbr). It lists precipitation data for various stations in Brandenburg, including Ostprignitz, Westprignitz, Reg. Bez. Frankfurt, Königsberg i./Neumark, Soldin, Arnswalde, Friedeberg i./Neumark, Landsberg a./W., Lebus, Frankfurt a./O., Weststernberg, Oststernberg, Züllichau-Schwiebus, Krossen, and Guben.

Von den gesperrt gedruckten Stationen sind auf S. 2-97 auch die täglichen Niederschlagshöhen veröffentlicht.

Monats- und Jahressummen, größte Tagesmengen

in Millimetern

Brandenburg

1909

Kreis	Stationen (Flußgebiet)	See- höhe m	Januar	Februar	März	April	Mai	Juni	Juli	August	Septbr.	Oktober	Novbr.	Dezbr.	Jahr	Größte Tagesmenge Höhe gemess. am		
Guben:	Kanig } Sembten } (Oder, Lausitzer Neiße)	65 80	19 45	17 34	48 41	41 49	137 82	47 45	45 40	7 10	53 69	48 70	541	31.7	12./7.			
Lübben:	Weilmitz (Oder, Oder-Spree-Kanal)	64	18	43	28	35	37	60	103	40	34	9	52	51	510	23.0	25./6.	
	Altauche } Burglehn } Friedland } Goyatz } Kuschkow } (Elbe, Havel, Spree)	51 53 45 45 46	20 18 33 28 13	43 35 46 46 56	27 25 30 31	37 39 49 38	33 26 26 34	45 38 62 34	72 82 80 70	50 47 45 38	46 5 43	3 10 12	79 67 69	51 52 58	506 481 494	25.2 24.1	17./11. 17./11. 17./11.	
	Lübben } Mochlitz } Straupitz } Luckau: Dobrilugk (Elbe, Schwarze Elster)	45 46 50 55	20 22 21	43 44	30 30	31 22	38 44	30 38	62 69	80 95	45 38	54 40	12 5	8 8	69 52	552 532	22.7 21.1	23./6. 1./7.
	Drehna, Fürstl. (Elbe, Havel, Spree)	76	24	37	23	42	30	38	53	36	69	6	93	49	500	36.9	17./11.	
	Finsterwalde (Elbe, Schwarze Elster)	109	29	39	22	33	25	25	66	34	58	7	69	59	466	40.2	18./9.	
	Golßen (Elbe, Havel, Spree, Dahme)	59	26	82	44	59	24	42	67	57	82	11	95	60	649	44.2	4./2.	
	Luckau } (Elbe, Havel, Spree)	64	21	34	41	40	24	39	60	48	64	9	80	52	512	30.9	17./11.	
Calau:	Alt Neudöbern [Bahnh.] } Annahütte (Elbe, Schwarze Elster)	95 144	32 28	60 58	30 27	58 55	22 22	48 48	91 98	38 29	71 73	10 0	83 95	40 52	571	27.5	23./6.	
	Drebkau } Calau [Bahnhof] } (Elbe, Havel, Spree)	85 80	19 24	52 38	41 24	40 34	28 43	40 43	88 79	29 47	73 77	14	103	57	578	30.4	17./11.	
	Lindchen } Sedlitz (Elbe, Schwarze Elster)	116 108	20 19	50 51	10 ¹⁾ 20	45 16	70 58	90 86	32 25	68 64	8	11	100	23	532	41.5	17./11.	
Kottbus:	Kottbus } Burg i. Spreewalde [Kirchdorf] } (Elbe, Havel, Spree)	68 57	16 16	42 39	34 49	37 30	29 34	52 56	133 92	38 76	55 7	9 8	110 83	49 42	604	47.1	17./11.	
	Komptendorf } Peitz [Stadt] } Forst (Oder, Lausitzer Neiße)	85 63 72	20 25 18	48 30 49	30 14 ¹⁾ 20	41 58	25 45	57 96	137 111	45 40	54 41	3 12	83 77	44 63	587	41.1	12./7.	
Forst:	Forst (Oder, Lausitzer Neiße)	63	25	30	14 ¹⁾	58	45	96	111	40	41	12	77	63	612	19.1	23./6.	
Sorau:	Döbern (Elbe, Havel, Spree)	135	17	66	28	38	41	62	124	50	49	11	105	51	642	37.8	2./7.	
	Friedersdorf } (Oder, Lausitzer Neiße)	110	21	59	27	42	53	49	132	81	52	14	96	58	684	32.8	27./11.	
	Gassen } Nieder Ullersdorf (Oder, Bober)	85 141	17 25	58 65	28 23	36 40	51 57	48 48	123 120	81 39	43 36	6	85	50	626	38.0	2./7.	
	Pförten } (Oder, Lausitzer Neiße)	62 62	32 31	70 57	44 30	36 39	41 31	39 47	95 117	63 70	48 38	5	72	51	589	40.3	28./8.	
	Pförten II } Seifersdorf (Oder, Bober)	165	26	59	25	41	59	45	113	35	47	13	88	49	600	30.1	2./7.	
	Triebel (Oder, Lausitzer Neiße)	135	20	30	19	47	37	57	103	50	62	10	67	22	524	37.5	1./7.	
Spremberg:	Spremberg (Elbe, Havel, Spree)	96	18	49	15	46	23	50	113	24	60	12	120	55	585	51.9	2./7.	

Pommern

Reg. Bez. Stettin

Demmin:	Demmin } (Peene)	6	15	28	40	41	52	72	70	78	88	30	65	75	654	29.3	12./6.
	Letzin } Treprow a./Tollense (Peene, Tollense)	48 30	19 27	26 32	42 49	34 28	45 48	49 62	72 75	49 38	58 57	33 26	56 46	76 62	559	19.1	23./12.
Anklam:	Altwigshagen (Stettiner Hafl, Zarow)	10	14	24	48	33	49								550	23.0	12./6.
	Anklam } (Peene)	3	22	18	38	38	66	77	71	38	46	25	58	67	564	21.3	1./5.
	Rebelow } Usedom-Wollin: Damerow [Forsthaus] (Oder, Peene)	25 1	30 26	25 20	40 48	43 54	51 69	54	63	38	52	25	66	67	554	23.0	1./5.
	Kaseburg (Oder, Swine)	3	23	21	39	43	37	28 ¹⁾	72	59	58	27	59	105	571	23.6	23./12.
	Koserow (Oder, Peene)	4	20	22	43	48	66	62	56	44	70	26	42	60	559	37.1	27./9.
	Usedom (Stettiner Hafl)	3	31	31	45	39	45	57	61	50	43	29	49	70	550	25.3	23./12.
	Warnow (Oder, Dievenow)	10	21	35	40	75 ²⁾	35	61	113	64	51	35	69	78	677		
Ückermünde:	Altwarps (Stettiner Hafl)	2	24	26	55	47	38	45	79	68	72	17	60	68	599	31.7	15./9.
	Pasewalk } Torgelow } (Stettiner Hafl, Ücker)	14 10	23 21	32 29	63 54	37 40	48 58	54 58	66 73	57 50	66 73	14 18	34 48	59	553	37.0	15./9.
	Ückermünde } Zopfenbeck (Stettiner Hafl)	2 13	24 28	22 32	47 46	36 40	44 44	39 20	57 53	52 87	67 71	16 16	50 53	64 68	518	25.2	15./9.
	Alttdamm (Oder, Plöne)	2										45	17	62	65		
Randow:	Bismark (Stettiner Hafl, Ücker, Randow)	34	17	18	38	45	41	40	47	43	52	25	50	54	470	24.1	15./9.
	Gartz } Günitz } (Oder)	5 13	20 20	26 30	31 58	29 39	51 38	34 31	69 54	29 50	49 70	18 21	56 56	55	467	19.1	29./5.
	Kasekow } Penkun (Stettiner Hafl, Ücker, Randow)	23 30	14 23	19 26	26 28	31 31	40 42	34 31	89 71	43 52	56 16	46 46	57	57	475	30.2	15./9.
	Pommerensdorf (Oder)	15	14	23	28	53	44	41	86	36	30	17	60	57	489	18.7	30./5.
	Ramin (Stettiner Hafl, Ücker, Randow)	18	13	26	37	39	48	27	44	41	48	21	49	60	453	33.4	14./9.
Stettin:	Stettin } Greifenhagen: Bahn } (Oder)	20 50	21 16	36 22	36	42	40	34	73	34	50	19	65	74	524	30.1	15./9.
	Greifenhagen } Kehrberg } Moritzfelde } Pflanzgarten } (Oder, Plöne)	39 46 17 60	22 16 19 29	22 24 34 49	33 38 53	38 48 45	49 48 35	35 35	59 105	31 38	33 26	33 26	68 66	65	476	21.2	6./10.
	Selow } Falkenberg (Oder, Ihna)	16 32	23 8	36 15	33 24	33 43	42 70	39 42	108 87	57 46	35 24	22 15	56 51	56	541	20.2	19./8.
	Giesenthal } Horst } Pyritz } (Oder, Plöne)	16 19 40	23 18 22	33 22 35	43 37	43 26	48 37	48 28	96 75	55 47	28 18	25 22	63 53	56	548	27.0	18./11.
	Sallentin } Werben } Stargard i. Pom.: Stargard i. Pomm. (Oder, Ihna)	37 18 27	11 15 23	29 26 37	35 42	44 37	33 27	17 27	116 104	43 48	25 22	28 25	46 68	49	484	27.8	6./7.
									102	52	22	25	68	60	541	32.0	12./6.

¹⁾ Auffallend klein. ²⁾ Auffallend groß.

Von den gesperrt gedruckten Stationen sind auf S. 2—97 auch die täglichen Niederschlagshöhen veröffentlicht.

Monats- und Jahressummen, größte Tagesmengen

Pommern

in Millimetern

1909

Table with columns: Kreis, Stationen (Flußgebiet), Seehöhe m, and months (Januar to Dezember) plus Jahrgesamtheit and Größte Tagesmenge. Rows include Kreis: Saatzig, Naugard, Kamin, Greifenberg, Regenwalde, Reg.-Bez. Köslin, Schivelbein, Dramburg, Neustettin, Belgard, Kolberg-Körlin, Köslin, Bublitz, Schwawe, Rummelsburg, Stolp, Lauenburg i. Pomm.

1) Auffallend klein. 2) Auffallend groß.

Von den gesperrt gedruckten Stationen sind auf S. 2-97 auch die täglichen Niederschlagshöhen veröffentlicht.

1909

Monats- und Jahressummen, größte Tagesmengen
in Millimetern

Pommern

Table with columns: Kreis, Stationen (Flußgebiet), Seehöhe m, and monthly precipitation (Januar-Dezbr.) plus annual total (Jahr) and maximum daily amount (Größe Tagesmenge Höhe gemess. am).

Posen

Reg. Bez. Posen

Table with columns: Kreis, Stationen (Flußgebiet), Seehöhe m, and monthly precipitation (Januar-Dezbr.) plus annual total (Jahr) and maximum daily amount (Größe Tagesmenge Höhe gemess. am).

1) Auffallend klein.

Von den gesperrt gedruckten Stationen sind auf S. 2-97 auch die täglichen Niederschlagshöhen veröffentlicht.

Monats- und Jahressummen, größte Tagesmengen
in Millimetern

Posen

1909

Kreis	Stationen (Flußgebiet)	See- höhe m	Januar	Februar	März	April	Mai	Juni	Juli	August	Septbr.	Oktober	Novbr.	Dezbr.	Jahr	Größte Tagesmenge gemess. am	Größe Höhe
Fraustadt:	Fraustadt (Oder, Landgraben)	97	25	46	36	41	74	35	110	43	78	4	66	50	608	45.2	13.9.
Schmiegel:	Kowalewo (Oder, Warthe, Obra)	78	17	37	21	47	28	9	242	35	23	8	55	38	560	83.4	12.7.
	Polnisch Wilke (Oder, Faule Obra)	66	22	52	41	51	32	18	167	32	70	4	63	34	586	46.3	12.7.
Kosten:	Gurostwo } (Oder, Warthe, Obra)	72	8	35	13	50	26	19	157	29	57	1	48	20	463	73.0	12.7.
	Kriewen }	75	10	36	48	71	26	69	101	47	61	11	63	36	579	37.9	13.9.
Lissa:	Garzyn } (Oder, Bartsch)	109	18	35	56	37	22	30	102	34	64	1	51	35	485	43.2	13.9.
	Kloda }	87	22	42	30	32	25	31	52	52	52	3	74	47	563	38.2	2.7.
Rawitsch:	Lissa }	93	18	50	35	42	52	28	108	38	68	3	74	47	535	39.7	2.7.
	Bojanowo } (Oder, Bartsch, Orla)	116	20	53	33	44	47	28	99	35	72	5	52	47	594	41.3	2.7.
	Rawitsch }	100	21	42	44	44	87	32	125	38	45	10	52	54	572	21.4	19.5.
Gostyn:	Gostyn (Oder, Warthe, Obra)	93	25	26	35	35	114	30	82	69	43	5	50	58	526	30.0	13.7.
	Przyborowo [Chausseeh.] (Oder, Bartsch, Orla)	106	17	33	42	74	95	19	87	33	59	0	54	40	553	70.3	18.5.
Koschmin:	Buchwald (Oder, Warthe, Obra)	133	15	39	62	64	27	22	120	37	32	6	66	46	526	30.0	13.7.
	Koschmin (Oder, Bartsch, Orla)	144	18	55	37	64	26	24	127	34	24	9	80	43	541	29.8	17.11.
Krotoschin:	Kobylin } (Oder, Bartsch, Orla)	105	20	44	50	61	31	23	69	36	37	8	64	47	527	26.5	14.6.
	Krotoschin }	135	20	44	50	61	33	43	84	36	37	8	64	47	527	26.5	14.6.
	Trzebow (Oder, Warthe)	146	23	42	57	63	26	37	97	54	29	5	79	52	564	29.0	16.11.
Pleschen:	Pleschen } (Oder, Warthe, Prosna)	130	21	39	46	62	24	33	87	55	38	0	74	45	524	34.2	17.11.
Ostrowo:	Czekanow }	130	32	36	48	51	36	108	81	39	28	8	72	52	591	51.3	14.6.
	Ostrowo }	136	21	52	56	52	34	90	85	37	28	7	81	51	594	43.2	14.6.
Adelnau:	Adelnau } (Oder, Bartsch)	118	23	45	50	63	60	88	92	34	29	10	80	53	627	33.5	18.5.
Schildberg:	Mixstadt }	192	19	46	41	52	20	76	77	63	25	11	66	58	554	26.3	14.6.
	Schildberg }	200	27	52	64	57	25	89	81	94	33	10	88	61	687	34.7	7.6.
	Wygoda } (Oder, Warthe, Prosna)	134	19	43	63	55	17	53	81	62	30	9	78	58	568	37.8	17.11.
Kempen i. Posen:	Baranow }	166	17	35	30	58	36	72	75	83	44	9	66	47	572	34.6	7.6.
Reg. Bez. Bromberg																	
Filehne:	Filehne } (Oder, Warthe, Netze)	35	19	39	34	56	14	20	87	33	31	19	45	66	463	27.9	10.7.
	Schneidemühlchen }	46	16	35	27	55	20	20	101	23	23	11	56	62	449	23.7	17.11.
Czarnikau:	Behle } (Weichsel, Brahe)	85	19	31	37	50	13	25	78	26	21	7	53	61	421	14.3	24.6.
	Bellevue [Chausseehaus] }	50	13	24	33	53	16	14	75	28	29	5	47	49	386	18.1	17.11.
Kolmar:	Schönlanke } (Oder, Warthe, Netze)	84	19	31	37	50	13	25	78	26	21	7	53	61	421	14.3	24.6.
	Podanin [Forsthaus] }	96	20	43	21	33	20	43	68	22	21	4	45	40	380	26.5	12.6.
in Posen:	Samotschin } (Oder, Warthe, Netze)	65	16	40	50	35	13	18	75	23	26	4	58	39	397	23.4	23.7.
	Schmielau }	90	18	27	43	45	4	65	74	42	27	21	64	50	480	27.1	25.6.
	Schneidemühl [Chausseehaus] }	57	15	22	36	46	5	58	84	43	20	12	44	48	433	18.4	23.7.
Wirwitz:	Augustenhof } (Oder, Warthe, Netze)	95	11	13	39	48	9	41	52	28	26	9	26	39	341	19.2	24.6.
	Kaisersdorf }	102	14	17	40	50	8	36	80	24	20	11	52	43	441	20.2	17.11.
	Mrotschen }	100	18	26	69	48	10	40	80	24	20	11	52	43	441	20.2	17.11.
	Nakel }	70	14	10	51	45	7	17	65	20	20	12	43	40	344	23.2	17.11.
	Niezychowo }	94	19	24	38	43	11	32	53	24	27	8	40	40	359	21.3	17.11.
	Sadke }	89	19	24	38	43	11	32	53	24	27	8	40	40	359	21.3	17.11.
	Wiele }	110	17	20	55	56	14	29	66	19	17	7	34	37	371	11.8	10.7.
Bromberg:	Bromberg } (Weichsel, Brahe)	46	24	18	70	51	5	43	65	32	23	6	91	48	476	33.0	18.11.
	Brabnau }	40	11	14	59	46	8	37	51	26	28	4	109	32	425	59.4	18.11.
	Kubhrück [Forsthaus] }	84	14	25	61	47	17	35	69	18	40	5	54	43	428	14.1	15.9.
	Mittenwalde (Weichsel) }	72	17	22	63	50	12	31	64	25	29	7	67	46	433	29.2	17.11.
	Rosengrund } (Weichsel, Brahe)	70	18	25	56	48	9	41	61	17	50	7	45	42	419	22.9	15.9.
	Siенno }	90	19	24	87	45	8	33	75	30	41	9	70	47	488	26.2	8.7.
Schubin:	Strysehek } (Oder, Warthe, Netze)	72	18	24	66	53	8	23	61	29	23	6	70	37	418	35.1	17.11.
	Exin }	135	15	20	58	35	16	18	75	34	24	5	50	30	380	30.8	17.11.
	Labischin }	75	18	17	52	47	6	47	89	27	12	7	48	39	409	26.4	23.7.
	Neuwelt }	75	15	19	73	35	13	18	74	30	24	4	61	40	406	20.1	7.3.
Hohensalza:	Argenau (Weichsel) }	80	14	24	36	64	17	39	129	24	31	3	33	41	455	49.4	2.7.
	Hohensalza } (Oder, Warthe, Netze)	100	12	25	38	65	5	32	87	35	19	7	44	38	407	29.0	2.7.
	Tuczno }	85	12	14	50	54	7	35	185	29	26	8	53	29	502	136.7	2.7.
	Valentinowo (Weichsel) }	95	14	19	40	40	7	22	99	57	23	4	58	34	417	34.6	17.11.
Strelno:	Janocin } (Oder, Warthe, Netze)	86	8	16	32	39	10	19	62	39	40	2	34	36	337	27.2	14.9.
	Kruschwitz }	80	13	18	46	42	7	23	67	45	20	4	78	31	394	45.3	17.11.
	Lachmirowitz }	83	7	13	30	41	14	37	58	45	27	3	50	25	320	26.7	3.8.
	Lastau }	85	14	27	41	43	14	38	73	45	30	6	54	33	418	29.5	17.11.
	Mirau }	100	18	28	53	56	17	16	78	49	21	11	44	34	425	35.5	17.11.
	Strelno }	105	14	19	41	53	12	20	73	26	13	2	50	26	316	40.5	2.7.
Mogilno:	Mogilno }	95	14	19	41	53	12	20	73	26	13	2	50	26	316	40.5	2.7.
	Pakosch }	75	9	10	31	49	7	20	94	45	36	8	61	32	467	22.6	2.7.
	Scheglin }	105	17	23	60	49	12	30	94	45	36	8	61	32	467	22.6	2.7.
	Schowitz }	95	17	23	60	49	12	30	94	45	36	8	61	32	467	22.6	2.7.
	Tremessen }	110	16	23	58	56	11	17	108	52	28	6	68	34	477	38.0	17.11.
Znin:	Janowitz } (Oder, Warthe, Welna)	96	20	21	74	21	10	7	40	34	7	7	40	34	20.0	10.7.	
	Taubenwalde }	121	26	25	42	53	14	35	97	26	11	7	33	41	410	26.2	2.7.
	Znin (Oder, Warthe, Netze) }	80	23	24	60	42	10	33	97	30	11	9	47	36	422	41.2	2.7.
Wongrowitz:	Gollantsch } (Oder, Warthe, Welna)	100	15	16	15	31	5	14	82	57	32	5	54	33	359	25.7	22.7.
	Josephthal }	87	15	17	33	41	13	16	76	34	24	6	45	45	365	19.3	10.7.
	Schokken }	74	25	26	42	62	20	30	93	20	31	5	47	40	441	29.5	10.7.
	Wongrowitz }	83	20	32	49	47	18	20	75	36	22	7	69	49	444	31.1	17.11.
Gnesen:	Braciszewo (Oder, Warthe) }	120	13	25	41	58	19	8	110	23	15	6	41	37	396	22.3	9.7.
	Gnesen } (Oder, Warthe, Welna)	115	18	33	55	61	10	8	119	28	18	5	73	36	464	35.5	17.11.
	Kletzko }	105	7	50	54	60	16	15	132	26	22	5	45	44	476	41.9	12.7.
Witkowo:	Witkowo (Oder, Warthe) }	115	15	38	42	48	12	22	86	53	16	0	47	32	411	30.0	2.8.

¹⁾ Auffallend klein. ²⁾ Auffallend groß.

Von den gesperrt gedruckten Stationen sind auf S. 2—97 auch die täglichen Niederschlagshöhen veröffentlicht.

1909

Monats- und Jahressummen, größte Tagesmengen in Millimetern

Schlesien

Kreis	Stationen (Flußgebiet)	See- höhe m	Januar	Februar	März	April	Mai	Juni	Juli	August	Septbr.	Oktober	Novbr.	Dezbr.	Jahr	Größte Tagesmenge gemess. an Höhe	
Reg. Bez. Breslau																	
Schlesien																	
Namslau:	Ellguth (Oder, Weide)	143	20	53	68	78	41	86	99	54	85	16	73	57	730	45.7	7.6.
	Hönigern (Oder)	158	18	63	58	58	46	86	94	58	67	12	61	41	662	47.0	7.6.
	Kreuzendorf	180	21	58	65	53	35	95	135	61	72	19	67	70	751	35.7	7.6.
Gr. Wartenberg:	Schmograu (Oder, Weide)	162	30	51	60	65	34	84	110	49	46	13	93	60	695	37.6	7.6.
	Groß Schönwald	240	29	70	51	64	33	50	113	36	52	20	106	67	691	29.0	17. II.
	Groß Wartenberg (Oder, Bartsch)	170	27	59	48	63	30	62	82	59	40	5	97	51	623	34.3	17. II.
	Kunzendorf (Oder, Weide)	170	19	46	70	60	31	50	84	48	54	12	86	60	620	36.5	17. II.
	Tscheschen (Oder, Bartsch)	160										3	88	45			
Öls:	Bernstadt	138	26	60	44	52	52	53	131	63	41	15	74	48	659	46.6	2.7.
	Hundsfield	122	21	56	53	46	40	59	122	39	37	11	73	53	610	32.5	2.7.
	Kaltvorwerk (Oder, Weide)	135	21	55	49	48	52	43	126	36	30	21	71	49	601	26.5	2.7.
	Mittel Mühlatschütz	142							169	44	33	13	65	50		69.6	2.7.
	Ober Schönan	180	19	52	42	60	52	74	105	60	45	14	85	50	658	29.5	17. II.
Trebnitz:	Groß Hammer (Oder, Bartsch)	114	18	42	48	47	35	36	101	32	40	11	61	51	522	23.6	13.9.
	Luzine (Oder, Weide)	180	20	57	51	52	38	61	120	27	55	16	96	55	648		
	Obernigk (Oder)	180	23	59	51	49	68	41	118	37	84	9	86	58	683	66.2	13.9.
	Stroppen (Oder, Bartsch)	140	18	41	34	37	58	38	103	44	67	1	79	57	577	34.7	13.9.
	Trebnitz	185	27	63	50	66	60	34	150	43	61	7	78	71	710	37.2	13.9.
Militsch:	Freyhan (Oder, Bartsch, Orla)	132	25	50	52	52	44	44	107	41	26	10	81	58	590	35.8	2.7.
	Kraschnitz	142	30	54	57	50	36	42	94	41	34	9	89	66	602	33.6	17. II.
	Militsch	120	40	58	55	54	35	38	122	30	43	9	89	70	643	39.5	17. II.
	Sulau	104	28	47	46	48	36	40	109	39	57	10	82	66	608	26.9	17. II.
	Trachenberg (Oder, Bartsch)	90	20	43	53	67	59	28	100	36	65	1	71	49	592	45.6	13.9.
Guhrau:	Tschotschwitz	112	21	47	47	52	25	54	97	43	38	8	79	54	565	31.3	17. II.
	Guhrau	87	18	50	28	44	66	32	114	36	57	5	67	51	568	55.5	2.7.
	Kittlau	83	12	35	26	46	71	24	135	36	56	5	54	51	551	77.0	2.7.
Steinau:	Köben (Oder)	92	15	43	29	40	83	29	106	40	50	5	60	52	552	39.4	2.7.
	Randten	108	16	38	23	32	66	43	92	42	61	1	66	48	538	42.2	2.7.
	Steinau a./Oder	96	13	44	26	41	72	36	77	31	67	2	55	49	513	29.5	29.5.
Wohlau:	Dyhernfurth	110	19	45	40	49	49	39	90	40	69	11	64	47	562	42.1	13.9.
	Kamin	93	11	36	28	41	85	41	69	28	40	4	56	51	490	35.0	29.5.
	Klein Peterwitz (Oder, Bartsch)	130	14	41	33	53	86	55	90	41	38	4	60	50	565	40.0	29.5.
	Winzig	180	20	35	34	39	97	51	71	43	52	2	55	50	549	32.1	29.5.
	Wohlau (Oder)	116	16	41	31	43	50	35	102	45	49	3	62	49	526	33.8	29.5.
Neumarkt:	Deutsch Lissa (Oder, Weistritz)	120	19	48	49	36	59	78	95	25	51	8	72	50	590	41.2	29.5.
	Frankenthal (Oder)	120	19	44	45	49	71	48	126	32	75	3	82	48	642	41.2	29.5.
	Kanth (Oder, Weistritz)	130	18	44	74	35	76	57	123	62	70	6	57	50	672	44.6	13.9.
	Maltsch	110	28	64 ¹⁾	49	60	100	69	99	42	55	4	71	56	697	41.4	29.5.
	Neumarkt (Oder)	130	15	42	43	40	71	50	110	23	59	3	57	45	558	39.6	29.5.
Breslau:	Breslau	118	21	62	71	46	55	93	143	50	36	8	68	52	675	38.4	29.5.
	Krietern	126					60	57	166	37	44	12	50	46		46.8	2.7.
	Rothsürben (Oder, Lohe)	131	14	47	68	55	81	62	107	41	59	10	48	55	647	43.2	13.9.
	Wirwitz	147	13	52	68	60	87	62	110	41	94	9	58	52	706	67.8	13.9.
Ohlau:	Daube (Oder, Weide)	130	21	62	59	59	70	51	146	45	32	17	54	49	665	64.5	2.7.
	Oblau (Oder, Ohle)	137	19	59	59	47	49	81	93	40	40	11	52	43	593 ²⁾	40.2	7.7.
Brieg:	Wansen (Oder, Ohle)	150	15	24	62	46	85	79	111	54	29	15	43	42	605	43.3	29.5.
	Brieg (Oder)	143	14	63	55	47	61	65	87	56	72	11	54	48	633	35.4	7.6.
	Fröbeln (Oder, Glatzer Neiße)	148	8	58	44	52	60	82	139	37	43	15	45	54	637	39.0	7.6.
	Frohnau	144	15	56	56	50	83 ¹⁾	78	169	47	51	24	47	59	735	44.1	7.6.
	Groß Leubusch (Oder)	135	16	64	49	56	63	83	93	53	75	16	54	59	681	42.8	7.6.
	Konradswaldau	160	16	55	59	57	67	80	101	38	69	11	50	50	653	55.8	7.6.
Strehlen:	Markt Bohrau (Oder, Lohe)	143	10	53	64	40	71	77	115	39	45	13	53	45	625	41.2	29.5.
	Olbendorf	185	13	43	66	50	76	89	153	45	40	16	40	39	670	67.8	7.6.
	Prieborn (Oder, Ohle)	180	13	40	53	47	68	75	146	49	42	12	39	42	626	40.7	7.6.
	Strehlen	165	10	34	55	46	82	58	147	47	31	13	40	42	605	33.4	29.5.
Nimptsch:	Langenöls (Oder, Lohe)	171	6	46	61	49	72	47	113	33	54	10	40	45	576	33.8	29.5.
	Nimptsch	220	9	40	52	37	84	57	134	22	60	13	36	48	592	38.5	2.7.
Münsterberg:	Münsterberg (Oder, Ohle)	204	15	44	53	52	109	100	145	42	49	13	36	43	701	53.1	7.6.
	Schönjohnsdorf	185	7	30	44	45	83	88	152	41	47	14	25	27	603	49.2	7.6.
Frankenstein:	Frankenstein (Oder, Glatzer Neiße)	270	16	45	71	45	110	50	117	21	39	16	37	45	612	38.7	2.7.
	Hannold (Oder, Lohe)	305	16	33	56	48	91	43	146	24	31	19	45	37	589	58.8	2.7.
	Kamenz	238	10	40	65	48	108	78	145	40	48	19	37	45	683	30.3	2.7.
	Löwenstein	315	21	44	73	46	91	38	115	25	43	12	46	57	611	34.4	2.7.
	Maifritzdorf (Oder, Glatzer Neiße)	300	13	39	59	59	121	65	166	28	50	21	43	56	720	40.6	2.7.
	Peterwitz	290	17	49	65	42	89	44	97	28	46	14	41	41	573	26.2	2.7.
	Silberberg	450										138	36	49	15	88	76
	Wartha	274	11	52	59	52	111	72	146	28	46	17	90	65	749	37.5	2.7.
Reichenbach:	Bärmergrund [Forsthaus]	550	41	80	74	86	87	63	196	33	85	16	83	78	922	57.0	2.7.
	Kaschbach (Oder, Weistritz)	620	39	119 ¹⁾	98	89	113	51	212	49	73	22	105	105	1075	63.9	2.7.
	Ober Langenbielan	385	27	67	67	74	98	38	178	37	62	18	75	77	818	56.0	2.7.
	Reichenbach i. Schlesien	265	5	27	67	48	85	56	164	39	68	17	39	50	665	38.1	12.7.
	Stein																

Schlesien Monats- und Jahressummen, größte Tagesmengen in Millimetern 1909

Table with columns: Kreis, Stationen (Flußgebiet), Seehöhe m, and monthly/annual precipitation (Januar to Dezember, Jahr) and highest daily precipitation (Größte Tagesmenge Höhe gemessen am). Rows include Kreis Schweidnitz, Striegau, Waldenburg, Glatz, Neurode, Habelschwerdt, Reg.-Bez. Liegnitz, Grünberg, Freystadt, Sagan, Sprottau, Glogau, and Lüben.

1) Seit Oktober 170 m. 2) Auffallend groß.

Von den gesperrt gedruckten Stationen sind auf S. 2-97 auch die täglichen Niederschlagshöhen veröffentlicht.

1909

Monats- und Jahressummen, größte Tagesmengen

in Millimetern

Schlesien

Kreis	Stationen (Flußgebiet)	See- höhe m	Januar	Februar	März	April	Mai	Juni	Juli	August	Septbr.	Oktober	Novbr.	Dezbr.	Jahr	Größte Tagesmenge Höhe	gemess. am	
Bunzlau:	Bunzlau (Oder, Bober)	200	28	71	18	52	64	56	97	72	36	5	75	62	636	32.4	12./7.	
	Gremsdorf (Oder, Katsbach)	150	20	66	17	43	75	40	90	51	52	0	89	62	605	31.0	2./7.	
	Kittlitztreben (Oder, Bober)	150	40	72	18	47	82	49	109	60	47	2	80	53	659	36.1	2./7.	
	Lorenzdorf (Oder, Bober, Queiß)	150	35	70	18	48	53	86 ¹⁾	120	55	64	3	73	49	674			
	Naumburg a. Queiß	200	33	62	13	54	55	43	88	65	46	6	80	71	616	27.3	10./12.	
	Ober Groß Hartmannsdorf (Oder, Bober)	220	26	61	22	64	67	52	75	39	33	5	77	75	596	38.5	10./12.	
	Rosenthal	206	31	70	25	43	79	49	96	45	53	4	80	60	635	27.2	2./7.	
Goldberg-Haynau:	Goldberg	225	20	54	28	64	78	59	109	41	35	3	62	64	617	38.9	30./5.	
	Haynau	150	25	59	23	42	84	48	85	36	40	4	69	57	572	31.5	30./5.	
	Kaiserswaldau (Oder, Katsbach)	187	24	52	21	46	62	60	85	42	60	4	81	67	606	40.8	10./12.	
	Lobendau	150	18	57	25	37	95	43	87	27	42	2	63	56	552	30.8	30./5.	
Liegnitz:	Nieder Harpersdorf	235	20	54	22	57	66	60	103	27	24	11	99	67	610	28.3	10./12.	
	Nieder Leisersdorf	200	15	50	34	49	96	57	144	62 ¹⁾	52	7	89	60	715	36.2	1./7.	
	Liegnitz	123	19	42	30	41	83	47	88	23	31	2	52	48	506	28.9	29./5.	
Jauer:	Klein Baudiß (Oder)	153	12	40	41	44	66	46	114	32	43	3	53	46	540	34.5	29./5.	
	Parchwitz (Oder, Katsbach)	119	18	51	32	41	80	47	118	27	35	1	54	52	556	36.6	2./7.	
	Tentschel	155	18	41	36	52	82	59	116	30	32	1	54	48	599	30.3	29./5.	
Schönau:	Alt Jauer	190	8	41	28	54	79	50	105	32	21	0	46	68	532	29.0	30./5.	
	Jauer	201	5	41	41	52	91	46	110	27	30	2	54	59	558	29.8	10./12.	
	Klonitz(Scheerberg) (Oder, Katsbach, Wütende-Neiße)	290	9	38	29	71	78	63	102	51	23	4	58	40	566	30.2	19./8.	
	Leipe	345	25	68	48	73	87	55	119	34	32	5	65	40	651	32.0	30./5.	
	Willmannsdorf	400	19	58	41	66	95	92	160	40	35	9	71	79	765	43.7	2./7.	
	Falkenhain (Oder, Katsbach)	290	12	60	28	76	55	59	154	39	23	5	67	64	642	37.8	12./7.	
	Kammerswaldau (Oder, Bober)	450	25	89	39	91	88	57	117	37	34	11	75	79	742	35.2	31./5.	
	Kauffung [Stöckel] (Oder, Katsbach)	360	20	77			70	58	196	45				80				
	Ketschdorf (Oder, Bober)	450	24	80	41	75	81	57	152	45	39	10	79	62	745	48.5	2./7.	
	Ludwigsdorf (Oder, Bober)	450	30	66	38	75	79	64	201	40	24	10	76	85	788	61.1	2./7.	
	Ober Kauffung (Oder, Katsbach)	354								30		0	72	65				
	Schönau	265	16	55	25	58	61	63	127	20	36	8	68	71	608	38.2	2./7.	
Bolkenhain:	Seifersdorf (Oder, Bober) (Neiße)	395	20	70	19	89	81	62	140	51					640	44.0	2./7.	
	Alt Röhrsdorf (Oder, Katsbach, Wütende-Neiße)	322	24	70	43	72	73	72	154	35	40	6	80	45	714	40.2	2./7.	
	Hohenfriedeberg (Oder, Weistritz)	290	8	30	37	58	96	64	133	12	34	5	47	55	579	41.4	2./7.	
	Neu Reichenau (Striegauer Wasser)	435	4	67	40	52	67	59	118	34	23	9	58	51	582	50.6	2./7.	
	Rudelstadt (Oder, Bober)	405	21	60	37	82	66	60	137	52	21	6	75	25	642	43.4	2./7.	
Landeshut:	Würgsdorf (Oder, Katsbach, Wütende-Neiße)	345	16	70	47	57	81	71	147	23	28	14	65	41	670	44.7	2./7.	
	Berthelsdorf (Elbe, Aupa)	500	53	86	77	98	73	51	205	53	30	16	94	76	912	44.4	2./7.	
	Hermisdorf, Grüssauisch	455	23	54	50	55	88	61	144	45	28	17	75	73	713	40.5	2./7.	
	Hermisdorf, Städtisch	580	40	82	70	80	70	47	144	51	12	24	109	84	813	51.7	2./7.	
	Landeshut i. Schles.	442	30	83	53	66	71	50	110	37	27	16	74	58	675	35.1	2./7.	
	Liebau i. Schles.	502	36	49	46	64	64	59	108	47	17	12	73	82	657	51.4	2./7.	
	Michelsdorf	560	40	76	73	81	63	50	141	57	24	22	88	85	800	46.4	2./7.	
	Mittel Konradswaldau	502	26	74	52	60	89	68	169	45	28	14	66	57	748	43.8	2./7.	
	Schömberg	518	39	42	111	65	74	46	143	43	33	20	80	61	757	32.0	2./7.	
	Agnetendorf (Oder, Bober)	530	31	111	34	81	68	69	177	31	57	16	116	94	885	89.1	2./7.	
	Alt Kemnitz	360	28	86	32	71	61	72	172	38	40	7	92	83	782	39.1	2./7.	
Hirschberg:	Arnsdorf	437	21	72	51	78	72	75	178	30	41	13	106	82	819	81.8	2./7.	
	Boberröhrsdorf	312	19	67	29	56	65	73	136	43	28	6	72	68	662	33.4	2./7.	
	Forstbauden	855	26	75	62	86	92	87	267	45	40	28	135	92	1035	131.5	2./7.	
	Giersdorf	340	15	47	44	68	54	94	170	36	50	7	83	58	726	69.5	2./7.	
	Grunau	365	22	71	26	65	46	70	156	45	18	7	82	54	662	53.8	2./7.	
	Hain	535	31	81	54	96	71	83	224	42	67	17	109	101	976	94.0	2./7.	
	Hirschberg	347	10	55	20	62	48	47	130	42	19	8	71	63	575	35.7	2./7.	
	Hoffnungsthal [Forsthaus] (Elbe, Iser)	630	77	155	57	100	60	75	199	61	56	23	166	132	1161	48.4	3./7.	
	Hohenwiese (Oder, Bober)	470	22	66	45	72	87	65	245	35	35	14	107	73	866	88.0	2./7.	
	Karlsthal [Forsthaus] (Elbe, Iser)	828	105	168	64	136	63	58	240	54	41	35	204	148	1316	83.1	2./7.	
	Kiesewald	650	51	108	44	83	67	69	205	32	51	18	126	98	952	83.4	2./7.	
	Krummhübel	605	36	83	57	111	98	79	220	25	29	16	124	108	986	102.3	2./7.	
	Leopoldsbaude	713		115					247	48	77					110.6	2./7.	
	Lomnitz [Schloß]	364	21	59	32	75	79	69	153	32	27	10	86	61	704	46.1	2./7.	
	Neudorf	450	22	65	47	90	100	79	192	54	44	12	102	67	874	71.8	2./7.	
	Nene Schlesische Baude	1195	65	94	76	106	49	104	294	74	77	54	143	114	1250	107.0	2./7.	
	Schmiedeberg	470	23	65	55	77	85	60	205	34	36	15	102	76	833	85.0	2./7.	
	Schneegrubenbaude	1490	78	102	80	110	94	93	437	81	105	62	221	124	1587	219.7	2./7.	
	Schneekoppe	1602	75	108	65	114	91	85	356	75	72	72	154	102	1369	192.0	2./7.	
	Schreiberhau (Oder, Bober)	632	42	126	52	86	74	70	253	49	74	2	145	139	1112	88.1	2./7.	
	Seiferschau	495														71		
	Stonsdorf	400	16	54	40	68	70	73	143	44	44	6	86	70	714	64.1	2./7.	
Voigtsdorf	378	17	59	27	68	59	68	138	43	30	5	78	35	627	52.3	2./7.		
Wang	872	87	90	50	140	100	97	290	52	59	41	173	88	1267	130.0	2./7.		
Warmbrunn	345	15	59	25	63	61	60	117	34	29	8	82	75	628	49.6	2./7.		
Wolfshau	660	46	95	116	136	87	82	239	44	53	37	128	139 ²⁾	1202	122.0	2./7.		
Wüsteröhrsdorf	710	29	77	62	95	69	69	177	66	31	15	119	72	881	59.5	2./7.		
Zillertal	393	17	52	44	70	73	71	187	30	38	9	91	56	738	75.1	2./7.		
Löwenberg:	Birngrütz	490	21	46	67	59			165	40	41	6	90	70				
	Flinsberg (Oder, Bober, Queiß)	470	50	153	42	143	60	64	283	59	35	13	127	115	1144	86.2	2./7.	
	Giehren [Forsthaus]	530	22	55	21	86	54	72	207	43	44	12	98	83	797	63.4	2./7.	
	Greiffenberg	325	32	74	19	72	52	53	133	34	31	4	83	76	663	40.3	2./7.	
	Groß Iser [Forsthaus] (Elbe, Iser)	880	72	193	41	159	68	66	321	64	28	33	174	153	1372			

Schlesien in Millimetern 1909

Table with columns: Kreis, Stationen (Flußgebiet), See-höhe m, Jan, Feb, März, April, Mai, Juni, Juli, August, Septbr., Oktober, Novbr., Dezbr., Jahr, Größte Tagesmenge gemess. am. Rows include stations like Löwenberg, Lauban, Görlitz, Rothenburg, Hoyerswerda, Reg. Bez. Oppeln, Kreuzburg, Rosenberg, Oppeln, Groß Strehlitz, Lublinitz, Gleiwitz, Tost-Gleiwitz, and Tarnowitz.

Von den gesperrt gedruckten Stationen sind auf S. 2-97 auch die täglichen Niederschlagshöhen veröffentlicht.

1909

Monats- und Jahressummen, größte Tagesmengen
in Millimetern

Schlesien

Table with columns: Kreis, Stationen (Flußgebiet), Seehöhe m, and months (Januar to Dezember), plus Größte Tagesmenge Höhe gemess. am. Rows include stations like Beuthen i. O. Schl., Kattowitz, Pleß, Rybnik, Ratibor, Kosel, Leobschütz, Neustadt i. Ob. Schl., Falkenberg, Neiß, and Grottkau.

Reg. Bez. Magdeburg

Sachsen

Table with columns: Kreis, Stationen, and months (Januar to Dezember), plus Größte Tagesmenge Höhe gemess. am. Rows include stations like Osterburg, Salzwedel, and Gardelegen.

1) Auffallend klein. 2) Auffallend groß.

Von den gesperrt gedruckten Stationen sind auf S. 2-97 auch die täglichen Niederschlagshöhen veröffentlicht.

Monats- und Jahressummen, größte Tagesmengen

Sachsen

in Millimetern

1909

Table with columns for Kreis, Stationen (Flußgebiet), Seehöhe (m), and months (Januar to Dezember), plus annual totals and maximum daily amounts. Rows include stations like Gardelegen, Stendal, Jerichow I, etc.

¹⁾ Auffallend klein.

Von den gesperrt gedruckten Stationen sind auf S. 2-97 auch die täglichen Niederschlagshöhen veröffentlicht.

1909

Monats- und Jahressummen, größte Tagesmengen
in Millimetern

Sachsen

Kreis	Stationen (Flußgebiet)	See- höhe m	Januar	Februar	März	April	Mai	Juni	Juli	August	Septbr.	Oktober	Novbr.	Dezbr.	Jahr	Größte Tagesmenge Höhe	gemess- am
Wittenberg:	Wittenberg } (Elbe)	66	14	50	30	25	25	32	52	66	68	20	73	50	505	26.1	4./2.
	Zahna } (Elbe)	92	20	79	67	44	23	38	57	70	72	29	67	45	611	35.4	4./2.
Bitterfeld:	Bitterfeld } (Elbe, Mulde)	80	56	76	25	62	25	104	75	57	106	31	82	29	728	38.6	12./6.
	Neumühle bei Düben } (Elbe, Saale, Fuhne)	88	26	63	36	54	23	46	72	62	82	19	80	47	610	26.0	4./2.
Saalkreis:	Zörbig (Elbe, Saale, Fuhne)	83	22	48	27	45	28	94	69	52	85	35	48	27	580	43.0	12./6.
	Beesena./Elster (Elbe, Saale, Weiße Elster)	99	12	27	12	23	17	63	80	46	70	24	41	20	435	32.3	14./9.
	Brachstedt (Elbe, Saale, Fuhne)	110	21	45	26	38	25	77	72	49	63	26	70	29	541	36.2	12./6.
	Brückdorf } (Elbe, Saale, Weiße Elster)	97	15	27	9	24	17	70	75	43	63	19	33	22	417	28.8	14./9.
	Lochau } (Elbe, Saale, Weiße Elster)	86	19	30	36	23	12	62	84	42	67	21	47	23	466	34.5	14./9.
	Planena } (Elbe, Saale)	81	15	29	25	22	18	65	67	54	57	26	60	25	463	34.0	17./11.
	Rothenburg } (Elbe, Saale)	68	12	38	17	34	19	71	73	59	49	25	32	31	460	22.9	12./6.
Trotha } (Elbe, Saale)	76	16	42	16	24	23	70	72	50	54	27	48	24	466	26.6	12./6.	
Wetlin } (Elbe, Saale)	120	15	30	11	29	15	60	62	66	45	30	21	31	415	27.5	11./6.	
Halle a./Saale:	Halle a./Saale [Landwirtsch. Institut]	102	16	37	17	29	23	66	67	45	73	28	46	23	470	36.3	14./9.
Delitzsch:	Halle a./Saale [Manerstr.] }	85	16	38	27	29	22	71	75	49	73	28	53	26	507	36.3	14./9.
	Doberschütz [Forsthaus] } (Elbe, Mulde)	100	31	59	33	48	26	35	94	64	78	22	76	41	607	27.0	17./11.
Eilenburg:	Eilenburg } (Elbe, Saale, Fuhne)	100	30	62	33	51	29	48	97	53	100	23	78	40	644	28.1	14./9.
	Landsberg bei Halle (Elbe, Saale, Fuhne)	103	16	20	15	43	19	98	87	48	62	18	50	17	493	39.9	12./6.
Mansfelder Gebirgskreis:	Neuhaus } (Elbe, Mulde)	80	25	39	14	36	26	95	90	55	100	21	53	31	585	45.7	12./6.
	Werbeld } (Elbe, Saale, Salza)	106	22	54	17	41	24	97	96	37	95	19	57	22	581	38.7	12./6.
Mansfelder Seekreis:	Annarode (Elbe, Saale, Salza)	322	30	39	39	40	22	78	97	57	141	33	85	64	725	47.5	14./9.
	Hettstedt } (Elbe, Saale, Wipper)	156	11	34	29	30	18	64	75	44	82	26	64	42	519	36.8	17./11.
	Klostermansfeld }	245	15	41	32	24	21	68	84	51	121	23	84	47	611	38.6	13./9.
	Wippa }	215	26	32	31	36	29	63	71	60	121	38	64	71	642	39.5	14./9.
Mansfelder Seekreis:	Belleben (Elbe, Saale)	133	12	41	28	34	20	60	75	50	53	27	52	32	484	31.0	12./6.
	Eisleben } (Elbe, Saale, Salza)	120	23	28	25	28	21	59	66	52	121	25	46	47	541	41.9	14./9.
	Höhnstedt }	155	17	30	16	27	18	46	62	42	74	25	51	25	433	30.0	17./11.
	Ober Röblingen am See } (Elbe, Saale, Salza)	94	18	24	14	15	17	47	46	35	54	20	46	26	362	30.4	17./11.
Sangerhausen:	Schrappau } (Elbe, Saale)	113	17	30	31	25	20	46	57	43	77	24	51	30	451	28.9	17./11.
	Seeburg }	95	18	34	22	25	12	46	47	36	69	13	54	30	406	33.2	17./11.
	Agnesdorf (Elbe, Saale, Unstrut, Helme)	280	34	65	20	63	16	53	66	86	98	47	67	53	668	30.8	11./8.
	Artern (Elbe, Saale, Unstrut)	122	18	30	12	35	16	48	72	16	60	22	44	29	402	27.6	8./7.
	Hayn bei Stolberg (Elbe, Saale, Wipper)	435	44	60	37	65	21	59	74	55	115	55	84	88	757	30.6	17./11.
	Sangerhausen } (Elbe, Saale, Unstrut, Helme)	154	23	33	13	46	23	52	86	63	90	34	38	44	545	33.2	14./9.
	Thürungen }	152	23	58	12	48	18	49	55	62	73	38	45	46	527	30.4	3./8.
Eckartsberga:	Uftrungen }	193					40	22	55	58	70						
	Beichlingen [Schloß] } (Elbe, Saale, Unstrut)	225	25	57	18	31	23	71	86	23	86	36	79	26	561	34.4	14./9.
	Bibra } (Elbe, Saale, Unstrut)	140	19	32	30	22	14	72	130 ¹⁾	43	46	19	65	15	507	28.3	3./8.
	Eckartsberga (Elbe, Saale, Ihn)	240	18	61	29	40	28	42	85	95	81	36	65	22	602	65.9	3./8.
	Gorsleben } (Elbe, Saale, Unstrut)	168	25	46	21	34	23	52									
	Kölleda }	148	27	45	25	35	24	76	77	38	91	33	63	39	573	23.5	14./9.
Querfurth:	Leubingen [Rittergut] } (Elbe, Saale, Unstrut)	130	25	51	19	28	28	50	66	29	59	33	55	39	482	26.0	14./9.
	Wiehe }	140	25	42	20	54	21	71	69	34	76	33	48	53	546	24.7	14./9.
	Gleina (Elbe, Saale) [Helme]	210	26	30	52	25	23	59	90	40	87	23	70	23	548	45.0	9./3.
	Groß Osterhausen (Elbe, Saale, Unstrut)	160	11	26	16	25	24	60	64	46	67	20	50	30	439	30.4	17./11.
	Mücheln (Elbe, Saale)	137	20	26	33	18	17	38	76	39	68	19	49	26	429	29.0	12./6.
	Querfurth (Elbe, Saale, Salza)	183	14	22	10	33	22	49	63	42	61	21	37	27	401	27.2	13./9.
	Roßbach (Elbe, Saale)	125	10	33	26	20	23	65	63	50	72	34	40	25	461	30.0	14./9.
	Schönwerda } (Elbe, Saale, Unstrut)	121	25	29	18	37	22	73	53	31	56	31	53	34	462	27.3	17./11.
Merseburg:	Zeddenbach }	108	18	32	21	28	20	45	65	56	72	19	45	25	446	24.3	14./9.
	Zingst }	110	24	35	23	36	28	51	65	26	70	22	65	30	475	31.1	17./11.
	Dürrenberg } (Elbe, Saale)	89	14	34	24	27	21	60	86	44	83	31	47	25	496	34.5	14./9.
	Lauchstedt }	113	17	31	24	21	18	72	67	49	56	21	60	27	463	36.5	17./11.
	Lützen } (Elbe, Saale)	124	17	40	33	30	24	69	76	42	87	36	60	31	545	39.8	14./9.
	Merseburg }	101	16	37	28	25	17	62	99	48	83	29	55	28	527	41.3	14./9.
Weißenfels:	Schafstädt }	135	17	27	24	22	18	53	61	33	69	19	53	26	422	30.8	17./11.
	Schkopau } (Elbe, Saale)	90	15	36	25	17	19	67	72	45	59	26	46	27	454	29.3	14./9.
	Ostfeld }	210	20	54	28	25	27	61	85	55	95	23	63	20	556	28.4	17./11.
	Schkölen }	220	23	46	29	32	29	56	81	33	101	28	83	23	564	37.5	17./11.
Naumburg:	Teuchern }	188	22	50	30	24	18	89	78	48	75	42	66	24	566	35.0	14./9.
	Weißenfels }	103	20	32	29	23	22	68	77	49	86	28	44	23	501	32.0	14./9.
	Kösen }	117	26	50	26	39	26	49	82	81	87	27	82	19	594	46.0	3./8.
Zeititz:	Naumburg a./Saale }	125	23	41	29	32	22	49	67	72	72	25	72	29	533	41.5	3./8.
	Heuckewalde } (Elbe, Saale, Weiße Elster)	284	21	81	25	32	23	77	92	56	84	23	81	22	617	33.0	14./9.
	Krossen a./Elster }	171	28	71	23	27	32	57	88	96	88	19	79	33	641	41.8	10./8.
Zeititz }	144	24	66	39	26	22	71	84	62	69	28	63	26	580	30.3	14./9.	
Reg. Bez. Erfurt																	
Nordhausen:	Nordhausen [Altendorf] } (Elbe, Saale, Unstrut)	210	35	96	18	61	18	60	67	50	107	57	68	50	687	46.7	4./2.
	Nordhausen [Osterstraße] }	247	33	91	20	62	22	60	64	53	107	57	65	51	685	45.0	4./2.
Grafschaft Hohenstein:	Nordhausen [Ständehaus] } Helme)	190	28	93	17	61	25	65	88	57	104	58	71	48	715	50.3	4./2.
	Benneckenstein (Elbe, Saale, Bode)	515	82	147	44	81	38	77	97	56	148	73	141	128	1112	68.0	4./2.
	Bleicherode (Elbe, Saale, Unstrut, Wipper)	280	33	128	30	57	34	47	66	68	141	64	79	56	803	64.4	12./9.
	Eilrich (Elbe, Saale, Unstrut, Helme)	255	52	169	31	83	36	61	78	66	133	64	125	79	977	85.6	4./2.
	Groß Berndten (Elbe, Saale, Unstrut)	390	40	112	28	84	24	55	70	34	100	52	88	80	767	43.2	4./2.
	Groß Wechsungen } (Elbe, Saale, Unstrut, Helme)	188	40	85	20	73	29	46	72	69	98	56	73	56	717	47.2	3./8.
Klettenberg } Unstrut, Helme)	260	37	130	19	37	19	55	79	57	119	58	80	55	745	54.3	4./2.	
Ober Gebra (Elbe, Saale, Unstrut, Wipper)	246	31	108	23	36	24	53	67	48	136	58	71	48	703	64.3	12./9.	

¹⁾ Auffallend groß.
Von den gesperrt gedruckten Stationen sind auf S. 2-90 auch die täglichen Niederschlagshöhen veröffentlicht.

Kreis	Stationen (Flußgebiet)	See- höhe m	Januar	Februar	März	April	Mai	Juni	Juli	August	Septbr.	Oktober	Novbr.	Dezbr.	Jahr	Größte Tagesmenge Höhe	gemess. am
Herzogtum Lauenburg:	Lauenburg a./Elbe (Elbe)	40	27	54	38	49	39	49	143	55	68	39	61	79	701	25.2	9./7.
	Mölln } (Elbe-Trave-Kanal)	29	33	34	43	43	47	99	109	56	55	42	79	88	728	38.0	29./6.
	Pötrau }	40	28	41	39	55	43	55	132	55	73	44	77	81	723	22.9	23./12.
	Ratzeburg (Trave)	5	30	32	46	32	35	72	95	36	60	41	81	99	659	29.5	12./6.
	Schwarzenbek (Elbe)	45	23	54	44	60	40	77	130	51	70	42	80	101	772	24.9	7./7.
	Steinhorst (Elbe-Trave-Kanal)	58	45	41	43	52	38	88	113	44	65	44	86	104	763	25.6	29./11.
			Hannover														
Reg. Bez. Hannover																	
Diepholz:	Brockum } (Weser, Hunte)	50	30	67	51	61	21	55	127	112	143	62	60	85	874	47.6	20./9.
	Diepholz }	37	40	66	47	63	19	21	126	107	143	66	49	91	838	60.3	20./9.
	Jakobidreber }	37	28	54	52	65	17	35	122	87	128	60	49	81	778	59.1	20./9.
Syke:	Bassum (Weser, Ochtum)	34	36	64	32	68	43	33	132	68	144	57	71	69	817	69.4	20./9.
	Heiligenloh (Weser, Hunte)	40	33	64	50	78	19	42	148	80	137	52	64	96	863	59.1	20./9.
	Heiligenrode } (Weser, Ochtum)	13	31	54	29	72	32	31	140	66	125	45	60	69	754 ¹⁾	72.4	20./9.
Hoya:	Melchiorshausen }	13	43	85 ²⁾	56 ²⁾	75	49	20	140	79	146	42	63	91	889 ²⁾	91.0	20./9.
	Bruchhausen } (Weser)	13	44	55	41	67	38	25	128	75	139	49	60	85	806	66.1	20./9.
	Hoya }	18	43	66	61	78	39	47	134	92	130	51	56	87	884	60.2	20./9.
Nienburg:	Harbergen (Weser, Aue)	55	28	60	51	66	25	33	126	95	126	51	57	91	809	60.5	20./8.
	Nienburg a./Weser } (Weser)	28	36	71	44	64	22	84	134	112	130	42	55	77	871	57.3	20./9.
	Nienburg a./Weser [Glasfabrik] }	28	38	64	43	49	19	89	133	117	131	37	65	74	859	39.2	29./6.
Stolzenau:	Essern }	46	32	73	39	66	22	21	143	79	142	58	31	72	778	57.1	20./9.
	Uchte }	38	31	60	43	51	33	31	127	135	139	30	36	78	794	51.9	3./8.
Sulingen:	Bahrenborstel } (Weser, Aue)	47	30	67	46	54	23	25	125	106	123	45	46	69	759	52.8	20./9.
	Barenburg }	34	39	85	48	48	27	28	127	103	144	47	67	97	860	65.8	20./9.
	Freistadt [Haus Moorhof] } (Weser, Aue)	40	32	69	44	60	21	45	133	101	132	65	44	90	836	54.5	20./9.
Ströhen	Ströhen }	40							99	153	42	50	83		66.0	20./9.	
	Mandelsloh }	30	32	65	39	65	23	49	155	68	113	37	52	76	774	49.5	20./9.
	Rübenberge: Neustadt a. Rbg. }	40	31	79	47	64	45	55	131	104	123	43	66	62	850	53.0	20./9.
Wunstorf	Wunstorf }	52	35	65	48	54	23	58	161	60	120	36	50 ¹⁾	33	743		
	Hannover }	55	26	67	28	47	28	41	101	94	116	45	68	60	721	42.7	3./8.
	Hannover [Pumpstation] } (Weser, Aller, Leine)	51	22	55	27	41	26	65	96	98	109	41	60	53	693	39.0	3./8.
Grasdorf	Grasdorf }	56	22	58	27	50	26	96	89	77	119	53	66	50	733	40.9	20./9.
	Everloh }	80	29	48	39	45	22	73	86	92	141	50	70	50	745	57.1	20./9.
	Ricklingen }	54	24	60	27	44	22	70	97	86	110	44	64	46	694	43.0	20./9.
Springe:	Nienstedt }	175	31	94	45	45	52	65	129	92	142	55	100	90	940	50.9	20./9.
	Springe }	116	28	88	29	62	40	83	117	79	137	58	100	80	901	44.0	20./9.
	Wülfigen }	77	30	75	24	43	21	50	80	73	127	33	68	56	680	46.8	12./9.
Hameln:	Ilajen }	74	38	87	33	58	34	79	116	63	111	39	89	98	845	38.5	3./6.
	Hameln } (Weser)	67	38	98	32	62	40	57	101	76	116	41	89	76	826	43.2	4./2.
	Koppenbrügge }	135	41	156	41	56	37	116	116	94	157	60	98	92	1064	60.4	4./2.
	Reher }	124	38	101	45	62	29	68	119	63	126	44	104	103	902	54.0	20./9.
Salzhemmendorf (Weser, Aller, Leine)	157	30	117	37	63	37	80	125	64	155	48	89	68	913	55.5	4./2.	
Reg. Bez. Hildesheim																	
Peine:	Groß Bülden (Weser, Aller, Fuse)	75	23	53	20	40	23	35	85	67	95	27	55	49	572	28.2	1./8.
	Klaunen }	90	22	53	25	43	18	39	77	79	104	32	65	65	622	31.9	20./9.
	Hildesheim I } (Weser, Aller, Leine, Innerste)	87	29	64	28	48	28	35	87	54	138	26	63	60	660	27.3	4./2.
Hildesheim II	Hildesheim II }	93	24	60	25	41	26	30	89	57	142	24	67	55	640	36.2	13./9.
	Sarstedt }	62	20	51	24	53	20	52	68	68	113	31	58	43	601	31.8	20./9.
	Bockenem }	120	30	85	32	59	22	40	100	104	143	31	89	65	800	54.2	10./8.
i. Hann.:	Grasdorf }	100	24	73	29	54	21	33	75	57	122	27	89	53	657	31.3	4./2.
	Salzdetfurth }	116	39	103	30	67	27	35	106	56	200	24	89	71	847	71.1	12./9.
	Eime }	90	16	89	43	55	25	48	76	63	148	26	110	36	735	47.8	12./9.
Gronau:	Sibbesse } (Weser, Aller, Leine)	182	43	30	32	39	8	40	103	66	116	29	80	62	625	50.7	12./9.
	Adenstedt }	205	37	121	31	60	26	44	105	59	154	40	129	80	886	48.0	17./11.
	Alfeld }	100	38	104	32	54	24	49	74	42	144	31	93	84	769	46.3	4./2.
Goslar:	Lamspringe } (Weser, Aller, Leine, Innerste)	230	42	123	33	71	29	36	115	98	158	43	93	84	925	47.8	12./9.
	Gitter am Berge }	165	28	84	26	50	22	45	82	46	114	31	68	41	637	33.3	4./2.
	Goslar }	260	50	163	48	94	26	63	108	68	159	49	153	108	1089	59.6	4./2.
Schladen	Schladen } (Weser, Aller, Oker)	98	32	68	37	43	26	70	73	53	126	33	89	41	691	23.7	16./7.
	Vienenburg [Pulvermühle] }	140	40	90	19	45	11	55	49 ¹⁾	47	124	27	75	22	602	38.0	17./11.
	Weddingen }	160	19	78	24	51	24	60	73	39	137	35	83	44	667	37.0	4./2.
Osterode a. Harz:	Herzberg a. Harz } (Weser, Aller, Leine, Rhume)	240	38	140	70	69	34	63	144	62	199	50	121	63	1053	61.1	12./9.
	Lauterberg }	300	53	202	42	95	45	72	169	49	161	65	168	94	1215	83.2	4./2.
	Oldershausen (Weser, Aller, Leine)	150	32	108	28	60	22	62	96	47	154	61	99	69	838	48.7	12./9.
Osterode a. Harz	Osterode a. Harz }	220	39	125	41	67	30	66	138	60	163	67	119	74	989	43.1	12./9.
	Duderstadt } (Weser, Aller, Leine, Rhume)	170	27	93	34	25	48	20	45	69	34	144	43	54	639	52.9	12./9.
	Gieboldehausen }	158	25	74	25	48	20	45	69	34	144	43	54	58	639	52.9	12./9.
Langenhagen	Langenhagen }	235							89	32							
	Göttingen (Weser, Aller, Leine)	149	23	79	28	59	25	50	77	44	107	44	77	58	671	28.7	4./2.
	Etzenborn } (Weser, Aller, Leine, Rhume)	220	29	110	40	65	35	58	86	65	189	59	90	64	890	82.4	12./9.
Radolfshausen	Radolfshausen }	200	39	104	54	72	23	36	86	40	167	37	51	74	783	75.0	12./9.
	Bühren } (Weser)	297	45	92	23	58	16	40	99	41	105	63	80	78	740	43.5	20./9.
	Bursfelde }	115	36	95	28	67	27	31	100	39	100	60	95	73	751	32.8	5./2.
Dransfeld	Dransfeld }	302	43	115	47	72	24	51	102	73	105	58	111	87	888	40.0	4./2.

¹⁾ Auffallend klein. ²⁾ Auffallend groß.

Von den gesperrt gedruckten Stationen sind auf S. 2—97 auch die täglichen Niederschlagshöhen veröffentlicht.

1909

Monats- und Jahressummen, größte Tagesmengen

in Millimetern

Hannover

Table with columns for Kreis, Stationen (Flußgebiet), See-höhe m, and monthly/annual precipitation (Januar to Jahr) and Größte Tagesmenge Höhe gemess. am. Rows include Münden, Uslar, Einbeck, Northeim, Zellerfeld, Hfeld, Reg. Bez. Lüneburg, Celle, Gifhorn, Burgdorf, Isenhagen, Fallingbostal, Soltan, Ülzen, Lüchow, Dannenberg, Bleckede, Lüneburg, Winsen, Harburg.

1) Auffallend klein. 2) Auffallend groß.

Von den gesperrt gedruckten Stationen sind auf S. 2-97 auch die täglichen Niederschlagshöhen veröffentlicht.

Monats- und Jahressummen, größte Tagesmengen

in Millimetern

Hannover 1909

Kreis	Stationen (Flußgebiet)	See- höhe m	Januar	Februar	März	April	Mai	Juni	Juli	August	Septbr.	Oktober	Novbr.	Dezbr.	Jahr	Größte Tagesmenge gemessen am	
Reg. Bez. Stade																	
Jork:	Estebücke (Elbe, Este)	1	31	57	35	41	26	54	101	39	87	35	77	81	664	24.1	20.9.
Stade:	Groß Sterneberg (Oste)	4	34	51	36	58	32	33	106	59	116	32	77	91	725	30.6	29.7.
	Harsefeld	25	35	64	34	50	15	46	88	63	98	50	82	102	727	39.5	20.9.
	Sauensiek	40	31	63	39	51	26	63	100	45	96	41	80	95	730	36.3	20.9.
Kehdingen:	Stade	9	34	53	36	52	31	32	119	63	103	31	71	104	729	33.1	20.9.
	Drochtersen	1	49	41	41	70	33	36	109	54	106	36	76	100	751	33.3	29.7.
Neuhaus a./Oste:	Freiburg i. Hann.	7	48	38	46	69	33	27	116	54	108	46	79	110	774	30.2	20.9.
	Lamstedt (Medem)	25	33	39	43	43	35	19	110	51	143	44	83	102	745	34.6	20.9.
Hadeln:	Neubaus a./Oste	2	44	37	48	72	36	32	113	38	110 ¹⁾	46	70	145	791	34.0	20.9.
	Warstade	7	47	46	36	59	22	49	126	54	129	43	84	111	808	34.5	20.9.
	Altenbruch (Nordsee)	4	35	38	29	60	19	21	120	86	132	67	88	89	784	35.4	20.9.
Lehe:	Steinau	1	31	49	52	63	23	38	127	44	140	47	81	83	778	58.6	20.9.
	Bederkesa (Schleuse)	2	23	40	40	50	16	29	109	59	116	38	85	84	689	58.6	20.9.
Geestemünde:	Dorum [Alsum] (Nordsee)	4	33	42	46	62	21	23	127	55	103	54	75	106	747	40.6	20.9.
	Köhlen (Geeste)	12	24	44	46	61	16	34	122	53	116	45	84	92	737	54.2	20.9.
	Nordholz (Nordsee)	5	31	36	39	45	23	25	99	78	142	43	80	99	740	40.4	20.9.
Osterholz:	Hagen (Weser)	8	41	59	44	49	21	34	150	80	124	47	87	98	834	64.6	20.9.
	Loxstedt (Weser, Lüne)	8	25	33	54	53	20	28 ²⁾	173	90	90	40	75	99	780	28.6	5.12.
Blumenthal:	Worpswede (Weser, Wümmme)	15	34	61	39	60	12	57	153	68	112	36	74	87	793	60.8	20.9.
	Blumenthal (Weser)	15	34	61	50	56	22	32	171	73	121	41	70	87	818	68.5	8.7.
Verden:	Verden (Weser, Aller)	25	36	62	46	77	31	52	108	63	133	53	59	81	801	72.0	20.9.
	Achim (Weser)	18	33	65	38	74	32	53	130	55	133	35	59	78	785	70.1	20.9.
Rotenburg i. Hann.:	Ottersberg	11	31	58	38	51	24	58	138	55	104	43	64	74	738	55.4	20.9.
	Fietel	42	31	55	40	48	23	49	113	65	117	39	71	72	723	54.0	20.9.
Zeven:	Rotenburg i. Hann.	22	23	62	37	53	11	60	123	87	110	29	75	56	726	35.4	20.9.
	Visselhövede	60	38	61	35	63	24	58	123	93	117	34	62	85	793	60.0	20.9.
Bremervörde:	Hepstedt	20	39	60	32	63	12	48	114	68	103	33	79	89	740	56.5	20.9.
	Zeven	30	34	58	50	49	19	38	128	57	105	30	76	83	707	47.9	20.9.
	Kirchwardt (Weser, Lüne)	12	34	58	50	49	19	38	128	58	106	36	83	107	766	32.8	20.9.
	Kubstedt (Weser, Wümmme)	15	31	60	21 ¹⁾	44	19	90	155	83	106	33	78	87	807	58.1 ¹⁾	20.9.
Reg. Bez. Osnabrück																	
Meppen:	Haselünne	20	44	64	62	73	31	41	104	99	103	61	55	95	832	33.4	20.9.
	Meppen [Koppelschleuse]	14	26	39	45	70	18	51	114	71	74	66	40	91	705	32.5	25.4.
	Rütenbrock (Nordsee, Dollart, Aa)	14	33	40	46	64	11	31	140	77 ¹⁾	80	70	46 ²⁾	95	733 ²⁾	20.9	26.4.
Aschendorf:	Schöningsdorf (Ems, Süd-Nord-Kanal)	22	37	50	44	80	20	38	91	120	83	83	36	96	778	36.9	7.8.
	Lathen (Ems)	12	40	56	59	72	28	33	149	113	130	73	72	101	926	37.7	1.8.
Hümmling:	Papenburg	2	38	29	30	58	12	32	134	120	72	64	81	64	734	48.5	8.7.
	Esterwegen (Ems, Leda)	14	34	43	41	77	27	26	128	94	96	55	71	86	778	42.9	7.7.
Lingen:	Sögel (Ems)	35	30	59	48	77	22	41	137	109	100	68	82	100	873	34.0	1.8.
	Werle (Ems, Hase)	34	31	51	51	66	11	25	127	117	105	51	93	103	831	44.2	18.9.
Grafschaft Bentheim:	Lengerich	35	31	59	66	79	24	28	108	104	100	69	50	121	819	31.0	25.4.
	Listrup (Ems)	27	32	59	72	77	38	38	112	94	83	68	42	105	820	22.4	20.9.
Bersenbrück:	Lohne (Ems, Süd-Nord-Kanal)	29	32	57	50	62	51	27	87	105	56	50	59	110	746	25.8	25.4.
	Frenswegen [Vechte Stauwerk]	19	20	46	59	81	35	21	83	64	66	79	57	100	711	29.4	25.4.
Bersenbrück:	Laar	10	31	53	46	73	14	23	91	93	67	78	48	113	730	26.8	25.4.
	Schüttorf	33	32	71	92	55	75	72	97	137	75	87	52	112	937	42.1	18.9.
	Badbergen	30	38	53	66	76	20	42	115	100	125	51	64	88	838	49.0	20.9.
Osnabrück:	Bersenbrück	37	34	56	75	64	23	41	118	106	125	60	56	104	862	42.0	20.9.
	Bippen (Ems, Hase)	55	25	44	75	61	22	75	117	108	103	48	43	91	812	38.2	20.9.
Wittlage:	Bramsche	48	35	83	43	00	8	25	111	104	105	57	50	95	776	39.2	4.2.
	Quakenbrück	25	32	44	54	81	13	50	113	80	111	43	62	72	755	47.6	20.9.
Melle:	Settrup (Ems, Aa)	34	31	65	72	63	24	58	114	85	102	63	45	110	832	31.8	20.9.
	Osnabrück	67	32	71	49	63	18	35	118	114	111	68	59	127	865	46.4	20.9.
Iburg:	Schledehausen (Ems, Hase)	105	35	92	43	65	21	41	119	115	105	82	38	107	863	40.1	4.2.
	Osterkappeln (Weser, Hunte)	125	27	83	48	73	24	52	126	109	125	62	68	103	900	50.7	3.8.
Leer:	Melle (Weser, Werre)	81	31	86	63	37 ³⁾	23	55	102	143	135	62	71	115	923	31.8	20.9.
	Iburg (Ems)	115	35	92	50	64	13	39	127	120	106	76	71	115	908	44.5	20.9.
Leer:	Kloster Osede (Ems, Hase)	110	40	81	61	70	15	35	110	132	110	74	65	131	924	40.0	20.9.
	Leer (Ems, Leda)	2	47	36	26	64	17	25	108	98	97	87	81	96	741	40.0	20.9.
Reg. Bez. Aurich																	
Norden:	Juist	3	48	49	58	59	31	49	100	87	91	115	101	126	914	31.6	25.8.
	Norden	5	46	48	44	72	36	44	121	114	113	82	102	118	940	48.2	5.9.
Emden:	Norderney	2	41	39	41	63	17	51	101	106	74	81	96	97	807	29.6	29.7.
	Emden (Nordsee, Dollart)	3	41	45	38	67	22	32	115	89	87	56	91	95	778	29.2	20.9.
Wittmund:	Esend (Nordsee)	3	49	42	46	57	57	38	117	83	74	70	100	108	841	43.6	8.7.
	Silland (Nordsee, Jade)	1	33	43	37	70	26	55	141	90	77 ¹⁾	58	93	105	828 ²⁾	49.0	8.7.
Aurich:	Spiekeroog (Nordsee)	2	43	48	47	55	44	42	141	98	119	81	95	122	935	44.5	5.9.
	Upschört (Nordsee, Jade)	9	40	53	38	66	20	36	108	94	95	65	103	143	861	37.9	8.7.
Leer:	Wittmund (Nordsee)	2	51	69	39	87	40	16	128	89	112	66	118	124	939	53.3	8.7.
	Bagband (Ems)	5	40	47	45	69	23	33	110	84	85	74	81	104	795	28.0	20.9.
Leer:	Georgsheil (Nordsee)	2	34	40	33	57	20	48	112	85	105	56	93	97	780	36.7	5.9.
	Strackholt (Ems)	8	56	51	45	71	27	38	115	71	93	87	81	96	741	27.7	8.7.
	Leer (Ems, Leda)	2	47	36	26	64	17	25	108	98	97	87	81	96	741	40.0	20.9.

1) Auffallend klein. 2) Außerdem 56,3 mm am 28. Juni. 3) Die Mengen vom Januar, Februar und März wurden im benachbarten Dykhausen gemessen.

Von den gesperrt gedruckten Stationen sind auf S. 2—97 auch die täglichen Niederschlagshöhen veröffentlicht.

1909

Monats- und Jahressummen, größte Tagesmengen
in Millimetern

Hannover

Kreis	Stationen (Flußgebiet)	See- höhe m	Januar	Februar	März	April	Mai	Juni	Juli	August	Septbr.	Oktober	Novbr.	Dezbr.	Jahr	Größe Tagesmenge Hohe gemess. am	
Leer:	Neudorf } (Ems, Leda) Stickhausen }	9										52	78	99			
Weener:	Landchaftspolder } (Ems) Weener }	2 1 4	33 45 47	28 27 34	35 37 46	63 63 63	19 19 20	31 34 36	119 152 117	79 133 104	92 90 89	47 59 56	72 81 89	89 83 101	707 823 802	37.6 43.0 38.4	8./7. 8./7. 8./7.
Westfalen																	
Reg. Bez. Münster																	
Tecklenburg:	Hörstel	45	33	73	57	77	25	44	136	105	71	71	53	103	848	29.8	4./2.
	Ibbenbüren	85	39	89	57	71	25	39	143	88	119	63	53	127	913	49.5	20./9.
	Tecklenburg	180	36	107	57	79	26	30	146	106	101	57	65	110	920	49.3	4./2.
Warendorf:	Westerkappeln } (Ems) Füchtorf } Harsewinkel } Ost Bevern } Vohren }	70 65 63 52 56	51 31 30 32 21	104 74 45 49 28	73 50 47 49 28	78 47 32 18 33	29 19 32 18 28	53 24 29 28 33	158 145 106 121 100	106 96 102 89 99	122 104 102 60 30	65 62 66 53 46	78 80 83 57 77	147 147 84 78 65	1064 788 842 758 796	38.2 43.7 46.9 49.2	20./9. 20./9. 20./9. 3./8.
Beckum:	Beckum (Ems, Werse) Stromberg (Ems) Vorhelm [Tönnishäuschen] (Ems, Werse) Wadersloh (Rhein, Lippe)	110 145 71 93	13 28 32 31	39 78 61 83	43 46 41 41	51 46 42 44	24 39 32 26	51 39 42 55	97 98 88 94	66 47 60 49	80 51 101 58	46 62 54 50	52 101 43 99	95 101 122 99	707 718 738 742	45.4 55.1 39.1 63.4	4./2. 20./9. 20./9. 20./9.
Lüdinghausen:	Drensteinfurt (Ems, Werse) Holthausen Kappenberg Lüdinghausen I Lüdinghausen II Olfen	62 70 100 50 51 50	25 26 22 25 18 24	62 86 85 79 70 84	38 45 58 47 41 40	48 44 32 39 51 48	34 30 26 19 37 30	46 48 56 30 38 27	77 94 104 70 70 64	49 49 43 105 91 73	65 41 50 54 63 49	41 41 46 49 47 57	41 31 90 86 120 103	103 628 738 99 117 117	628 24.5 39.2 674 692	25.3 39.2 32.7 29.3 33.0	23./12. 4./2. 4./2. 4./2. 23./12.
Münster:	Senden Münster Greven Telgte Westladbergen	59 63 45 53 49	32 27 32 29 27	72 58 66 58 71	52 50 44 42 38	53 23 19 21 19	33 42 26 33 33	80 100 108 89 110	80 126 144 114 100	90 64 59 82 74	71 68 64 61 63	60 52 43 44 52	60 120 86 103 103	117 736 782 738 882	30.3 39.8 50.3 41.2 33.1	3./8. 3./8. 3./8. 3./8. 3./8.	
Steinfurt:	Altenberge } (Vechte) Burgsteinfurt } Emsdetten (Ems) Ochtrup (Vechte) Rheine (Ems)	105 68 39 60 40	33 26 32 30 35	75 78 69 40 59	54 56 49 62 59	45 22 57 24 25	50 31 39 34 35	22 22 31 34 35	116 131 181 115 120	116 59 73 95 81	65 65 64 67 67	56 42 47 52 52	96 96 111 95 103	96 794 791 882 829	49.8 69.0 75.8 34.6 32.2	3./8. 3./8. 10./8. 3./8. 10./8.	
Koesfeld:	Billerbeck (Ijssel, Berkel) Dülmen } (Rhein, Lippe) Lette } Midlich (Ijssel, Berkel)	111 67 80 113	26 25 25 23	78 75 61 77	72 61 55 74	51 55 28 50	20 35 35 33	35 35 35 108	144 85 96 118	122 54 65 69	69 70 65 97	79 60 65 88	63 46 41 88	132 115 108 126	891 605 605 883	60.0 33.2 34.5 45.7	3./8. 23./12. 3./8. 3./8.
Ahaus:	Ostendorf (Rhein, Lippe) Ahaus (Ijssel, Schipbeek) Gronau (Vechte, Dinkel) Schöppingen (Vechte) Stadthohn (Ijssel, Berkel)	39 51 37 87 50	32 11 35 29 38	69 89 75 73 61	49 38 62 55 62	57 43 37 19 42	21 9 43 30 32	39 39 103 123 117	139 109 113 114 114	139 109 57 74 74	73 64 66 53 51	64 48 66 71 51	47 52 53 71 114	111 111 801 812 117	882 764 801 812 900	75.8 31.7 35.3 46.8 38.9	10./8. 6./2. 10./8. 3./8. 20./9.
Borken:	Bocholt Borken i. Westf. } (Ijssel) Hemden } Maria Veen (Rhein, Lippe) Raesfeld (Ijssel)	25 46 38 60 60	31 27 24 25 27	62 69 48 71 66	49 62 49 50 50	55 27 22 59 27	19 27 55 35 27	55 48 86 93 120	100 104 98 116 89	116 85 86 50 78	101 61 88 50 78	94 41 94 56 71	41 125 50 47 47	130 853 803 128 120	853 35.6 33.0 754 820	35.6 23./12. 23./12. 38.2 30.9	23./12. 23./12. 23./12. 23./12. 20./9.
Recklinghausen:	Dorsten (Rhein, Lippe) Eigen (Rhein, Emscher) Lembeck [Schloß] (Rhein, Lippe) Recklinghausen (Rhein, Emscher)	33 53 54 85	34 32 30 27	85 91 84 96	54 60 57 52	54 30 61 72	29 42 34 29	42 52 48 56	98 105 106 89	77 62 74 77	58 46 63 79	64 70 72 64	54 54 67 71	115 109 119 123	764 800 815 835	35.1 37.6 37.3 36.6	4./2. 4./2. 23./12. 20./9.
Reg. Bez. Minden																	
Minden:	Döhren } (Weser) Hille } Labde } Minden Öynhausen (Weser, Werre)	38 53 40 46 71	27 27 21 35 30	61 57 81 59 76	31 40 34 37 41	63 48 53 43 47	32 53 36 30 26	76 53 46 70 67	151 109 111 122 106	104 127 110 127 122	132 43 36 48 53	39 39 36 52 65	50 86 56 72 86	68 796 727 835 861	834 58.4 41.2 57.1 49.5	20./9. 20./9. 8./7. 3./8. 20./9.	
Lübbecke:	Schlüsselburg (Weser) Levern Lübbecke } (Weser, Aue) Rabden }	32 65 86	30 10 29	84 62 61	49 39 43	25 63 25	55 42 25	67 42 42	120 141 145	93 119 97	44 39 45	54 49 52	64 84 99	64 821 778	841 60.2 50.3	20./9. 20./9. 20./9.	
Herford:	Bünde Eilshausen Herford I Herford II Rödinghausen Valdorf (Weser)	68 90 75 66 150 120	33 29 24 33 36 26	87 70 68 75 78 75	25 45 32 45 48 44	57 56 45 23 55 55	29 31 23 28 21 38	53 53 64 48 114 106	107 98 114 132 131	109 97 104 106 101	47 49 92 95 55 68	91 75 51 56 71 77	99 72 96 92 87 100	847 799 785 806 870 873	59.5 52.5 45.0 44.3 65.0 55.3	3./8. 20./9. 20./9. 20./9. 3./8. 20./9.	
Halle i. Westf.:	Brockhagen Hesseln } (Ems) Ravensberg } Versmold }	81 120 200 70	32 33 37 30	80 77 103 80	43 50 53 51	32 19 25 18	30 39 45 34	37 39 45 18	108 106 102 92	79 79 120 93	65 65 66 68	75 101 77 74	101 103 77 101	794 844 880 784	48.5 48.0 56.1 48.5	20./9. 20./9. 3./8. 20./9.	
Bielefeld:	Werther Bielefeld [Sparrenburg] } (Weser, Werre)	138 176	42 45	95 99	53 49	60 72	26 35	37 50	114 132	108 95	115 114	81 79	70 80	107 113	908 963	53.4 53.2	3./8. 4./2.

1) Auffallend groß. 2) Auffallend klein. 3) Zu klein.

Von den gesperrt gedruckten Stationen sind auf S. 2-97 auch die täglichen Niederschlagshöhen veröffentlicht.

Monats- und Jahressummen, größte Tagesmengen

Westfalen in Millimetern 1909

Kreis	Stationen (Flußgebiet)	See- höhe m	Januar	Februar	März	April	Mai	Juni	Juli	August	Septbr.	Oktober	Novbr.	Dezbr.	Jahr	Größte Tagesmenge Höhe gemess. am	
Bielefeld:	Bielefelder Pumpstation (bei Brackwede) (Senne II) (Ems)	126	38	98	39	49	36	43	130	64	53	66	93	71	780	36.2	4.2.
	Kirehdornberg (Weser, Werre)	155	38	93	48	59	38	67	118	79	109	75	90	108	922	55.5	20.9.
	Gütersloh	145	41	98	46	41	41	41	92	90	93	70	107	56	816	62.7	20.9.
	Ober Jöllenberg	158	36	59	53	51	32	40	98	100	110	64	61	97	801	51.8	3.8.
Wiedenbrück:	Kaunitz (Ems)	76	26	73	40	37	39	46	103	68	93	54	77	97	753	54.9	20.9.
	Rheda	66	23	66	42	50	31	63	82	65	93	35 ²⁾	77	87	712	46.9	20.9.
	Rietberg	93	27	72	33	43	41	50	85	68	89	54	62	80	704	38.9	20.9.
Paderborn:	Delbrück (Rhein, Lippe)	71	21	76	36	40	30	47	89	48 ³⁾	95	46	61	93	682	47.8	20.9.
	Dörenhagen (Rhein, Lippe, Alme)	78	28	71	36	43	47	34	93	67	134	49	72	91	765	36.8	20.9.
	Hövelhof (Ems)	100	31	80	41	49	36	46	121	80	100	64	76	99	823	38.7	20.9.
	Lipp Springs (Rhein, Lippe)	270	28	118	39	67	38	44	125	102	134	56	79	105	866	42.5	4.2.
Büren:	Hövelhof (Ems)	106	31	89	41	53	37	70	113	74	100	66	87	105	866	41.6	20.9.
	Paderborn (Rhein, Lippe)	140	35	81 ³⁾	45	70	41	50	116	75	134	76	127 ⁴⁾	77	927	57.8	20.9.
	Wewelsburg (Rhein, Lippe, Alme)	125	25	126	44	60	36	80	125	85	133	69	104	73	960	67.6	4.2.
	Blankenrode (Rhein, Lippe, Alme)	190	37	145	34	62	28	59	89	78	127	49	86	41	835	54.0	4.2.
	Westheim (Weser, Diemel)	383	32	139	31	57	35	53	101	54	137	45	90	69	843	61.4	20.9.
Warburg:	Wünnenberg (Rhein, Lippe, Alme)	215	33	121	27	66	31	50	117	72	98	49	84	65	813	54.2	5.2.
	Wünnenberg (Rhein, Lippe, Alme)	227	49	177	31	68	38	45	91	35 ²⁾	98	69	98	66	865	64.7	5.2.
	Wünnenberg (Weser)	216	25	127	33	56	32	58	104	88	131	43	80	59	836	66.8	20.9.
	Großeneder (Weser, Diemel)	266	39	146	30	66	35	50	110	40	114	40	107	81	858	57.0	5.2.
	Neuenheerse (Weser)	267	46	134	41	59	20	46	73	76	95	46	91	84	811	45.4	4.2.
	Neuenheerse (Weser)	190	67	100	34	111	49	97	107	63	127	50	90	85	980	53.0	3.6.
Höxter:	Hardehausen (Weser)	245	53	165	40	85	14	45	163	53	157 ⁴⁾	37	145	148	1105	55.3	4.2.
	Hardehausen (Weser)	290	47	165	44	105	27	54	133	81	96	72	150	102	1076	52.9	5.2.
	Warburg (Weser, Diemel)	204	31	94	29	68	29	53	70	35	106	47	69	56	687	46.2	20.9.
	Willebadessen	270	41	144	36	82	28	46	109	64	97	71	132	94	944	64.5	4.2.
	Beverungen (Weser)	98	44	83	34	63	17	52	93	67	89	44	95	82	763	32.1	20.9.
	Brakel	142	47	115	38	62	23	51	101	84	83	52	98	97	851	47.4	4.2.
	Driburg	220	52	199	45	109	39	56	165	115	136	71	173	93	1244	73.0	4.2.
	Fürstenaue	243	25	94	21	69	45	96	180	88	104	74	79	106	981	48.6	20.9.
	Höxter	96	59	104	37	77	26	51	122	53	109	59	113	111	921	45.4	20.9.
	Lügde (Weser, Emmer)	105	41	120	35	63	42	85	121	86	118	49	109	108	857	48.3	4.2.
Steinheim	195	39	108	33	47	35	76	106	73	101	52	106	128	904	54.2	4.2.	
Steinheim	140	40	100	33	37	32	58	88	89	106	33	85	107	808	36.7	13.11.	
Reg. Bez. Arnsberg																	
Arnsberg:	Arnsberg (Rhein, Ruhr)	207	51	152	46	71	41	59	122	84	111	50	101	105	993	52.0	4.2.
	Balve (Rhein, Ruhr, Möhne)	239	56	163 ³⁾													
	Belecke (Rhein, Ruhr, Möhne)	280	42	154	40	53	40	72	121	66	100	53	94	90	925	64.5	4.2.
	Hagen (Rhein, Ruhr)	375	56	125	65	69	35	67	135	77	115	71	96	144	1055	54.9	20.9.
	Hüsten (Rhein, Ruhr)	355	53	132 ³⁾	37	57	26	91	130								
Meschede:	Hüsten (Rhein, Ruhr)	165	31	109	41	47	47	65	106	66	112	42	70	72	808	40.7	5.2.
	Langscheid (Rhein, Ruhr, Möhne)	340	58	163	45	62	40	70	134	71	126	60	110	96	1045	56.5	20.9.
	Lattenberg (Rhein, Ruhr, Möhne)	412	46	187	44	84	43	73	156	88	133	59	123	92	1128	68.1	4.2.
	Bödefeld	500															
	Dorlar (Rhein, Ruhr)	338	73	177	39	74	42	64	141	71	97	63	133	103	1038	64.9	5.2.
	Enste (Rhein, Ruhr)	300	40	171	39	74	42	64	141	71	97	63	133	103	1038	64.9	5.2.
	Eslohe (Rhein, Ruhr)	312	76	167	58	94	51	59	145	66	110	74	150	174	1224	51.0	20.9.
	Fredeburg (Rhein, Ruhr)	452	71	152	54	82	28	77	148	72	119	72	143	130	1148	50.1	20.9.
	Meschede (Rhein, Ruhr, Lenne)	275	49	155	42	70	38	62	130	79	104	61	101	112	1003	49.1	5.2.
	Nordenau (Rhein, Ruhr, Lenne)	610	91	197	96	118	42	66	156	62	78 ³⁾	82	162	174	1324	65.3	4.2.
Brilon:	Oberkirchen (Rhein, Ruhr)	430	75	174	57	92	36	66	150	58	106	79	140	169	1202	59.8	4.2.
	Ramsbeck (Rhein, Ruhr)	370	64	182	48	81	43	64	145	78	124	70	135	138	1172	59.5	4.2.
	Schanze [Forsthaus] (Rhein, Ruhr, Lenne)	750	79	179	71	98	39	56									
	Schmallenberg (Rhein, Ruhr, Lenne)	400	68	166	53	99	37	50	107 ³⁾	46	92	65	107	174	1064	60.0	4.2.
	Schönholthausen (Rhein, Ruhr, Lenne)	320	65	143	60	66	41	53	145	58	96	79	99	152	1057	51.0	4.2.
	Alt Astenberg (Rhein, Ruhr)	780	56	244	41	93	36	53	142	70	115	83	113	92	1138	65.2	4.2.
	Beringhausen (Weser, Diemel)	315	60	194	36	80	49	63	112	48	107	63	133	83	1028	61.3	4.2.
	Bigge (Rhein, Ruhr)	325	63	190	45	89	41	68	153	65	115	53	156	117	1155	69.6	4.2.
	Brilon (Rhein, Ruhr, Möhne)	455	81	189	95 ³⁾	63	67	71	149	65	120	86	106	88	1182	71.9	5.2.
	Brunskappel (Rhein, Ruhr)	400	83	243	52	97	42	64	137	73	119	74	167	160	1311	78.2	4.2.
Lippstadt:	Hesborn (Weser, Fulda, Eder)	450	87	213	56	87	34	69	92	58	75	102	123	175	1171		
	Liesen (Weser, Fulda, Eder)	400	78	179	33	66	38	51	73	36	70	76	88	163	951	52.3	5.2.
	Medebach (Weser, Fulda, Eder)	405	71	168	36	55	30	33	84	45	36 ³⁾	78	72	113	821	46.1	5.2.
	Nieder Marsberg (Weser, Diemel)	254	45	139	31	59	48	50	91	43	76	60	85	65	792	53.4	5.2.
	Winterberg (Weser, Fulda, Eder)	667	119	307	70	117	45	49	133	74	105	96	214	220	1549	89.0	5.2.
	Züschen (Weser, Fulda, Eder)	514	84	249	62	118	38	45	118	64	83	69	138	202	1270	95.2	4.2.
	Geseke (Rhein, Lippe)	106	28	104	30	58	21	36	94	61	117	52	69	54	724	53.5	20.9.
	Hoinkhausen (Rhein, Lippe)	220	28	111	27	60	17	52	99	69	65	46	57	35	666	41.7	5.2.
	Lippstadt (Rhein, Ruhr, Möhne)	79	24	102	32	42	18	32	123	51	110	57	69	68	728	48.7	20.9.
	Rüthen (Rhein, Ruhr, Möhne)	380	52	153	42	82	51	76	124	67	102	48	100	88	985	60.3	5.2.
Soest:	Sutrop (Rhein, Ruhr, Möhne)	360	33	131	37	67	52	75	110	64	109	50	95	88	911	58.2	4.2.
	Westernkotten (Rhein, Lippe)	86	26	91	23	48	26	50	106	54	116	49	60	44	693	38.0	20.9.
	Eickelborn (Rhein, Ruhr, Möhne)	72	34	91	25	42	21	7	130	51	69	52	58	64	724	42.3	4.2.
	Himmelforten (Rhein, Ruhr, Möhne)	225	36	129	47	53	32	65	110	69	92	51	79	70	833	44.5	4.2.
	Hovestadt (Rhein, Lippe)	70	25	86	25	38	17	49	103	57	68	52	60	59	639	39.3	4.2.
Klotingen (Rhein, Lippe)	87	32	84	26	27	68	104	59	83	33	39	68	60	650	38.7	20.9.	
Neunhaus II [Forst] (Rhein, Ruhr, Möhne)	255	51	154	45	60	42	70	130	78	106	50	87	83	956	52.0	5.2.	

¹⁾ 62.4 mm am 4. Februar. ²⁾ 50.8 mm am 4. Februar. ³⁾ Auffallend klein. ⁴⁾ Auffallend groß.

Von den gesperrt gedruckten Stationen sind auf S. 2-97 auch die täglichen Niederschlagshöhen veröffentlicht.

Monats- und Jahressummen, größte Tagesmengen
in Millimetern

1909

Westfalen

Table with columns: Kreis, Stationen (Flußgebiet), Seerhöhe m, and months (Januar to Dezember), plus Größte Tagesmenge Höhe gemess. am. Rows include Soest, Hamm, Dortmund, Hörde, Bochum, Witten, Gelsenkirchen, Hattingen, Hagen, Schwelm, Iserlohn, Altena, Olpe, Siegen, Wittgenstein.

Reg. Bez. Kassel

Hessen-Nassau

Table for Reg. Bez. Kassel and Hessen-Nassau with columns: Stationen, and months (Januar to Dezember), plus Größte Tagesmenge Höhe gemess. am. Rows include Hofgeismar.

1) Auffallend klein. 2) Auffallend groß. 3) 53.7 mm am 26. Mai. 4) 53.7 mm am 20. September. 5) Etwas klein.

Von den gesperrt gedruckten Stationen sind auf S. 2-97 auch die täglichen Niederschlagshöhen veröffentlicht.

Monats- und Jahressummen, größte Tagesmengen
Hessen-Nassau
in Millimetern

Table with columns: Kreis, Stationen (Flußgebiet), Seehöhe (m), and months (Januar to Dezember), plus columns for 'Größte Tagesmenge gemess. am' with 'Höhe' and 'am'. Rows list various stations like Hofgeismar, Wolfhagen, Kassel, etc.

1) Etwas klein. 2) Auffallend klein.

Von den gesperrt gedruckten Stationen sind auf S. 2-97 auch die täglichen Niederschlagshöhen veröffentlicht.

Monats- und Jahressummen, größte Tagesmengen

Hessen-Nassau

1909

in Millimetern

Table with columns: Kreis, Stationen (Flußgebiet), Seehöhe m, and monthly precipitation (Januar-Dezbr.) plus annual (Jahr) and maximum (Größte Tagesmenge) values. Rows include Gersfeld, Fulda, Schlüchtern, Gelnhausen, Hanau, Schmalkalden, Rinteln, Reg. Bez. Wiesbaden, Biedenkopf, Dillkreis, Oberwesterwald-Kreis, Westerburg, Unterwesterwald-Kreis, and Oberlahn-Kreis.

1) Auffallend klein.

Von den gesperrt gedruckten Stationen sind auf S. 2-97 auch die täglichen Niederschlagshöhen veröffentlicht.

Monats- und Jahressummen, größte Tagesmengen
Hessen-Nassau in Millimetern

1909

Table with columns: Kreis, Stationen (Flußgebiet), Seehöhe m, and months from January to December. Rows list various stations across different districts like Oberlahn-Kreis, Unterlahn-Kreis, St. Goarshausen, Rheingau-Kreis, Wiesbaden, Untertaunus-Kreis, Usingen, Obertaunus-Kreis, and Frankfurt a. M.

Reg. Bez. Coblenz

Rheinprovinz

Table with columns: Kreis, Stationen (Flußgebiet), and months from January to December. Rows list stations in Coblenz (Coblenz, Bassenheim, Bendorf, Waldesch) and St. Goar (Beulich, Dörth, Lingerhahn, Oberwesel), and Kreuznach (Kirn).

1) Auffallend klein.

Von den gesperrt gedruckten Stationen sind auf S. 2—97 auch die täglichen Niederschlagshöhen veröffentlicht.

Monats- und Jahressummen, größte Tagesmengen

in Millimetern

Rheinprovinz

1909

Kreis	Stationen (Flußgebiet)	See- höhe m	Monatssummen												Größte Tagesmenge		
			Januar	Februar	März	April	Mai	Juni	Juli	August	Septbr.	Oktober	Novbr.	Dezbr.	Jahr	Höhe	gemessen am
Kreuznach:	Kreuznach [Realschule]	128	19	10	15	24	13	32	65	34	81	52	71	44	460	27.5	14.9.
	Kreuznach [Wein- u. Obstbauschule]	111	23	12	18	23	12	23	64	34	100	41	34	72	456	27.3	14.9.
	Langenlonsheim	110	30	13	14	22	19	29	57	23	68	35	33	56	399	22.4	7.7.
	Sobornheim	152	34	10	25	28	16	43	70	44	78	48	35	78	509	27.9	14.9.
	Stromberg	294	34	21	39	11	20	41	50	21	70	51	37	63	458		
	Waldböckelheim	190	39	13	19	34	19	50	67	50	85	49	38	71	534	31.2	11.8.
Simmern:	Bell (Rhein, Mosel)	398	45	35	35	61	27	57	90	38	81	41	66	92	668	25.0	20.9.
	Bretzenhoff [Forsthaus]	420	53	36	33	44	23	56	98	48	88	55	46	98	678	23.5	19.9.
	Kirchberg	425						64	97	34	75	61	39	93			
	Neuerkirch	360	47	30	24	46	22	54	83	54	77	48	48	86	619	20.9	14.9.
Zell:	Rheinböllen	405	46	30	22	36	26	58	80	48	75	69	55	87	632	28.6	14.9.
	Thiergarten [Forsthaus]	570	46	44	40	46	40	59	104	37	95	84	64	96	755	44.2	14.9.
	Alf [Forsthaus]	180	47	39	22	55	12	55	93	33	82	54	38	89	619	28.0	19.9.
	Hesweiler	382	44	35	37	48	16	57	85	33	100	50	42	87	634	28.7	19.9.
Cochem:	Trarbach	105	40	30	29	44	22	59	107	50	80	57	33	84	635	27.1	19.9.
	Büchel	450	42	31	40	41	48	55	93	36	90	59	46	114	695	29.0	19.9.
	Cochem	100	36	23	29	46	32	46	78	25	90	45	40	100	590	27.1	19.9.
Mayen:	Kaisersesch	410	48	36	55	48	37	71	74	44	91	67	68	127	766	26.6	30.6.
	Mörsdorf	340	31	24	24	38	32	61	75	40	86	41	39	74	565	27.3	19.9.
	Treis	81	29	20	20	32	20	49	70	32	69	34	39	65	479	22.3	19.9.
	Andernach (Rhein)	80	30	46	11	57	25	58	109	48	71	40	43	46	584	27.7	19.4.
Adenau:	Mayen (Rhein, Nette)	235	60	39	29	48	20	56	60	49	61	49	46	89	606	32.5	30.6.
	Münstermaifeld (Rhein, Mosel)	266	23	32	19	27	17	53	83	30	85	46	37	75	527	21.5	19.9.
	Obermendig (Rhein, Nette)	278	31	52	19	59	24	55	62	33	67	50	43	81	576	35.6	30.6.
	Polch (Rhein, Mosel)	215	28	29	16	33	11	48	61	28	84	36	41	63	478	21.6	30.6.
	Rieden (Rhein, Nette)	385	18	33	16	35	15	61	98	33	86	44	36	57	527	28.6	14.9.
	Wassenach (Rhein)	278	29	48	26	54	30	59	89	29	60	49	48	52	573	27.0	19.4.
Ahrweiler:	Acht (Rhein, Nette)	415	49	55	43	53	27	55	119	49	91	56	80	98	775	27.0	14.9.
	Adenau	302	44	49	29	45	26	64	83	36	99	46	67	119	707	30.0	30.6.
	Aremberg	540	36	27	33	60	18	104	80	71	49	41	34	52	605	50.3	30.6.
	Kelberg	482	49	60		59	48	117	111		109						
	Kempnich (Rhein, Nette)	450	41	73	30	49	42	66	90	55	127	50	80	52	755	32.7	30.6.
Neuwied:	Schuld (Rhein, Ahr)	234	35	45	23	40	29	69	84	63	74	44	52	75	633	30.2	30.6.
	Ahrweiler	111	26	43	19	47	30	71	136	32	121	42	49	85	701	47.6	14.9.
	Altenahr	170	29	41	17	40	26	70	93	35	84	34	53	47	569	35.4	30.6.
	Königsfeld (Rhein)	240	29	55	25	60	26	64	97	40	107	30	54	56	643	34.8	14.9.
	Neuenahr (Rhein, Ahr)	93	20	41	23	39	22	57	71	26	79	32	38	42	490	29.9	30.6.
	Niederbreisig	60	26	49	13	56	15	74	100	46	76	29	42	44	570	28.4	19.4.
	Remagen	65	31	63	8	41	15	70	109	37	64	26	39	33	536	31.5	30.6.
	Westum (Rhein, Ahr)	105	28	52	14	49	20	61	105	34	61	30	39	47	540	27.0	30.6.
	Asbach	270	37	119	38	120	31	118	187	46	79	62	68	79	984	48.3	4.2.
Fernthal	324	49	124	29	97	32	85	151	44	99	47	62	80	899	52.5	4.2.	
Altenkirchen:	Neuwied (Rhein)	65	26	46	9	54	19	53	103	30	87	37	49	41	554	24.6	30.6.
	Nieder Honnefeld	315												65			
	Ober Honnefeld	360	52	135	25	99	31	75	150	36							
	Rheinbreitbach (Rhein)	80	33	67	16	57	25	71	129	43	76	24	67	69	677	31.5	7.7.
	Altenkirchen (Rhein, Wied)	220	44	170	47	106	33	72	172	62	71	50	86	78	991	60.5	4.2.
	Daaden	206	64	163	62	132	39	58	139	64	92	71	95	138	1117	52.2	4.2.
	Gebhardshain	380	90	180	76	130	40	69	126	39	118	107	72	99	1146	52.3	5.2.
	Weyerbusch (Rhein, Wied)	296	59	102	42	128	27	99	175	66	97	69	87	87	1038	30.4	19.4.
Wissen a./Sieg (Rhein, Sieg)	157	96	180	53	129	46	89	140	47	103	73	80	105	1141	64.4	4.2.	
Wetzlar:	Braunfels	238	53	84	30	64	36	63	79	54	92	56	52	110	773	27.2	7.7.
	Greifenstein	415	74	105	45	75	31	48	77	57	105	78	53	125	873	32.5	4.2.
	Kröffelbach	215	50	65	28	69	29	75	100	40	71	57	68	89	741	29.8	17.11.
Meisenheim:	Wetzlar	151	42	53	26	50	25	51	76	37	73	38	33	93	597	22.0	7.7.
	Hundsbach (Rhein, Nahe)	370	44	17	37	36	28	55	86	30	93	99	53	171	749	29.8	17.11.
	Meisenheim (Rhein, Nahe, Glan)	155	29	9	21	27	21	40	66	40	103	58	25	75	514	34.2	14.9.
Reg. Bez. Düsseldorf																	
Kleve:	Grunewald	15	16	59	53	49	21	39	103	125	60	81	34	109	748	42.5	2.8.
	Keppeln	35	29	57	48	47	23	50	102	68	54	68	36	103	685	30.9	23.12.
	Kleve (Rhein)	46	35	49	62	56	22	43	97	132	54	87	42	131	810	40.5	3.8.
	Kranenburg	14	33	52	63	67	24	48	84	113	62	85	45	115	791	39.1	3.8.
	Nergena [Süd]	22	28	44	53	64	20	51	94	139	64	84	34	104	779	43.0	3.8.
	Pfalzdorf (Rhein, Maas, Niers)	30	32	59	52	57	25	48	95	95	49	88	46	123	769	34.2	23.12.
	Salmorth (Rhein)	15	32	46	55	61	21	37	85	137	54	86	39	125	778	57.7	3.8.
	Streeppe [Forsthaus] (Rhein, Maas, Niers)	36	48	87	84	84	33	71	126	145	75	120	59	135	1067	35.1	4.2.
	Elten	26	39	53	80	67	21	45	119	91	55	49	49	102	770	43.3	3.8.
	Rees	19	35	40	61	86	36	92	160	71	117	132	45	139	1014	59.8	5.6.
	Ringenberg (Issel)	20	24	46	41	49	22	44	114	65	75	57	39	109	685	20.6	23.12.
	Schermbeck (Rhein, Lippe)	34	20	80	42	69	33	32	91	76	62	68	54	86	722	45.0	23.12.
Crefeld:	Wesel [Feldmark]	27	24	36	45	54	27	39	133	91	73	76	45	107	750	50.8	3.8.
	Crefeld I	38	17	45	38	37	23	67	132	64	57	37	20	75	612	32.8	31.7.
	Crefeld II	40	23	57	45	41	26	55	132	63	62	47	21	99	671	28.0	31.7.
	Duisburg	32	20	77	53	50	22	64	109	69	73	55	31	110	733	26.9	5.2.
Oberhausen:	Oberhausen	35	25	79	49	37	37	58	98	34	83	45	40	119	704	29.2	4.2.
	Hamborn	31	39	117	74	82	29	49	119	75	89	58	58	130	919	39.0	20.9.
Ruhrort:	Hiesfeld [Forsthaus] (Rhein)	40	21	47	50	55	30	46	102	80	71	66	52	112	732	29.2	22.8.

1) Wintermengen wohl zu klein. 2) Etwas groß.

Von den gesperrt gedruckten Stationen sind auf S. 2—97 auch die täglichen Niederschlagshöhen veröffentlicht.

Rheinprovinz Monats- und Jahressummen, größte Tagesmengen in Millimetern

1909

Table with columns for Kreis, Stationen (Flußgebiet), Seehöhe m, and months from January to December, plus annual totals and maximum daily precipitation. Includes sub-sections for Reg. Bez. Köln.

1) Auffallend klein.

Von den gesperrt gedruckten Stationen sind auf S. 2-97 auch die täglichen Niederschlagshöhen veröffentlicht.

Monats- und Jahressummen, größte Tagesmengen

Rheinprovinz

1909

in Millimetern

Kreis	Stationen (Flußgebiet)	See- höhe m	Monatssummen												Größte Tagesmenge		
			Januar	Februar	März	April	Mai	Juni	Juli	August	Septbr.	Oktober	Novbr.	Dezbr.	Jahr	Höhe	gemess. am
Siegkreis:	Seelscheid (Rhein, Sieg, Agger)	213	53	131	61	115	43	109	177	59	118	81	62	108	1117	52.0	4.2.
	Siegburg (Rhein, Sieg)	67	24	40	28	39	24	94	143	53	86	78	53	61	723	31.0	30.6.
Mülheim a. Rh.:	Bensberg } (Rhein)	180	36	69	59	66	42	89	195	74	102	55	91	69	947	31.7	20.9.
	Leverkusen } (Rhein)	44	19	32	31	50	23	105	121	38	65	48	23	79	634	33.0	3.6.
	Osenau (Rhein, Wupper)	80	33	79	41	64	36	89	171	61	59	103	49	94	879	39.5	20.9.
	Overath } (Rhein, Sieg, Agger)	92	32	75	57	77	32	102	147	56	110	83	61	104	936	33.2	23.12.
	Rösrath } (Rhein, Sieg, Agger)	90	39	72	51	48	46	112	176	76	115	76	52	85	948	33.2	23.12.
	Wahn } (Rhein, Sieg, Agger)	50	33	48	37	34	38	90	126	50	60	59	19	62	656	25.0	3.6.
Cöln:	Cöln } (Rhein)	52	34	46	38	56	38	94	126	41	60	53	25	76	687	30.0	3.6.
	Brühl } (Rhein)	63	35	57	26	57	30	144	126	63	64	61	34	55	752	64.8	3.6.
	Poulheim } (Rhein)	47	31	48	38	53	31	80	129	52	51	28	89	681	24.1	9.7.	
Bergheim:	Balkhausen } (Rhein)	108	28	59	29	66	29	122	89	54	73	46	38	59	692	38.5	3.6.
	Zieverich }	65	34	55	31	48	18	78	108	37	55	44	33	47	588	30.3	20.9.
Euskirchen:	Erp } (Rhein, Erft)	123	28	67	20	37	37	159	114	62	102	50	32	29	737	67.4	3.6.
	Euskirchen }	160	22	24	11	30	20	106	90	28	59	25	36	32	483	43.5	30.6.
	Zülpich }	166	25	12	41	33	30	99	80	37	55	27	40	41	520	38.4	30.6.
Rheinbach:	Hilberath } (Rhein)	355	30	45	16	35	34	77	130	44	82	53	52	54	651	50.0	30.6.
	Münstereifel }	290	35	37	20	36	38	93	89	38	64	26	66	59	601	51.4	30.6.
	Rheinbach }	174	30	49	13	35	18	75	116	38	78	31	43	56	582	33.4	16.7.
Bonn:	Berkum } (Rhein)	240	29	70	21	60	23	80	113	39	75	46	42	37	635	33.4	30.6.
	Poppelsdorf }	60	30	41	9	46	35	77	110	38	77	36	28	41	568	41.9	30.6.
	Witterschlick }	135	29	52	17	47	33	89	119	42	73	39	39	35	614	45.8	30.6.
Reg. Bez. Trier																	
Dann:	Gerolstein (Rhein, Mosel, Kyll)	378	40	44	51	57	21	60	109	29	63	68	38	147	727	19.2	28./10.
	Gillenfeld (Rhein, Mosel)	396	57	54	94	66	29	94	108	71	57	76	40	136	882	42.1	12./8.
	Hillesheim (Rhein, Mosel, Kyll)	440	56	24	73	56	20	73	85	36	52	73	42	108	698		
	Neroth (Rhein, Mosel)	476	44	51	67	68	22	65	138	49	68	107	48	161	888	33.8	5./10.
Prüm:	Dasburg (Rhein, Mosel, Sauer)	260	48	36	79	36	25	95	100	43	44	75	36	98	715		
	Densborn (Rhein, Mosel, Kyll)	308		17	64			67	57								
	Lünebach }	375	53	18	71	56	40	86	116	44	37	72	77	47	717	16.3	24./5.
	Prüm }	435	59	74	58	83	29	91	110	47	76	77	58	134	896	25.0	13./4.
Bitburg:	Schneifelforsthause (Rhein, Mosel, Sauer)	657	74	112	89	86	40	105	143	90	80	99	78	173	1169	32.4	30.6.
	Alsdorf }	215	45	30	44	41	28	58	115	81	56	84	40	94	716	26.4	15./7.
	Echternacher Fähre }	159	45	20	60	38	41	77	91	63	57	85	35	127	739	20.8	11./8.
	Geichlingen }	330	51	27	49	36	16	108	86	70	79	103	36	87	748	30.5	22./6.
	Kyllburg (Rhein, Mosel, Kyll)	300	56	46	56	39	28	69	88	58	62	122	24	135	783	55.0	3./10.
	Neuerburg } (Rhein, Mosel, Sauer)	330	45	53	85	41	17	48	65	41	38	48	29	115	625 ¹⁾	14.0	7./12.
	Obergeckler }	400	40	30	55	52	32	99	96	75	82	126	35	166	888	30.0	22./6.
Wittlich:	Pantenburg }	420	46	44	56	76	22	64	95	60	75	83	33	135	789	26.3	11./8.
	Wittlich }	175						57	66			51	19				
Bernkastel:	Deuselbach [Forsthaus] (Rhein, Mosel)	564	53	38	81	60	28	63	133	60	100	100	52	153	921	32.0	19./9.
	Gornhausen }	485	54	53	50	63	24	63	131	52	98	78	50	149	865	30.1	19./9.
	Hochscheid (Rhein, Nahe)	517	37	22	42	49	33	48	100	41	91	75	31	89	658	22.1	19./9.
	Niederemmel (Rhein, Mosel)	140	38	27	27	42	15	44	85	34	80	76	27	80	575	28.7	14./9.
	Rehlingen } (Rhein, Nahe)	330	55	27	34	51	23	53	81	28	68	64	41	137	662	23.9	5./12.
	Wildenburg }	650	50	27	54	60	19	65	117	28	95	84	68	149	816	28.0	17./11.
Trier:	Trier } (Rhein, Mosel)	146	35	26	52	43	27	68	115	34	82	87	37	98	704	24.8	7./7.
	Avelerberg }	195	31	24	44	41	26	68	105	50	86	69	39	88	671	23.8	7./7.
	Beuren }	515	39	27	75	78	13	61	124	61	78	109	25	213	903	30.5	19./9.
	Hermeskeil (Rhein, Mosel, Saar)	625	66	56	106	51	30	70	155	47	111	102	47	206	1053	33.0	7./7.
	Ittel-Kill (Rhein, Mosel, Kyll)	330	43	32	49	43											
	Mehring } (Rhein, Mosel)	130	40	45	40	54	23	52	101	48	101	68	30	94	696	27.1	19./9.
	Newel }	305	44	26	63	39	24	84	102	48	75	90	27	121	743	30.8	4./10.
	Otzenhausen (Rhein, Mosel, Saar)	420	84	59	104	45	35	82	213 ²⁾	65	149	69	129 ²⁾	162	1196	40.0	26./7.
	Pellingen (Rhein, Mosel)	430	43	30	68	29	38	57	125	42	92	77	30	118	749	30.8	19./9.
	Reinsfeld (Rhein, Mosel, Saar)	495	75	54	112	74	48	73	136	57	123	149	65	197	1163	53.2	5./10.
	Sternfeld [Forsthaus] } (Rhein, Mosel)	515	33	23	45	41	21	65	132	59	106	76	30	54	685	37.2	7./7.
	Waldraach }	160	35	24	44	39	24	56	107	38	94	79	43	103	686	26.0	14./9.
Saarburg:	Weischbillig (Rhein, Mosel, Kyll)	308									61	72	38	114			
	Dittlingen (Rhein, Mosel)	355	46	23	71	46	45	97	140	64	82	87	51	141	893	36.5	7./7.
	Ockfen } (Rhein, Mosel, Saar)	244	43	37	50	33	34	47	93	58	92	75	32	94	688	23.2	7./7.
	Saarburg }	175	51	21	66	34	38	60	100	68	101	93	36	127	795	29.6	11./9.
	Sehndorf (Rhein, Mosel)	225	65	49	42	24	34	70	107	48	106	91	64	56	756	26.7	7. u. 1/9
	Serrig (Rhein, Mosel, Saar)	256	38	21	82	46	44	69	111	43	100	70	34	164	822	32.7	11./9.
	Wellen (Rhein, Mosel)	145	31	12	50	44	28	87	81	29	60	79	25	103	629	22.8	30./6.
	Wiltigen (Rhein, Mosel, Saar)	144	38	12	30	29	27	62	88	37	105	85	31	114	658	22.1	19./9.
	Zerf [Bahnhof] (Rhein, Mosel)	372	41	26	78	39	31	57	91	54	95	79	24	126	741	30.0	19./9.
Merzig:	Büschfeld }	248	69	45	48	31	24	87	156	51	160	113	33	143	960	33.4	5./10.
	Düppenweiler }	240	29	30	47	37	21	54	152	45	74	70	36	110	705	22.3	7./7.
	Losheim }	300	60	34	63	59	47	70	122	52	102	90	40	145	884	33.3	26./5.
	Merzig }	175	47	21	52	44	65	55	100	43	93	85	39	121	765	36.0	26./5.
Saarlouis:	Kerprichhemmersdorf } (Rhein, Mosel, Saar)	185	24	18	47	30	21	78	104	46	90	82	44	83	667	29.7	19./9.
	Limbach }	275	48	19	51	53	17	50	99	55	118	73	29	126	738	33.3	14./9.
	Saarlouis }	180	37	10	52	42	23	76	100	46	106	78	44	108	722	28.0	11./9.
Saarbrücken:	Heusweiler } (Rhein)	230	48	18	47	44	19	75	117	25	91	63	38	112	697	30.3	7./7.
	Kleinbittersdorf }	210	55	21	49	58	38	103	155								

Rheinprovinz in Millimetern

1909

Stationen Kreis oder Oberamt	See- höhe m	Monatssummen												Größte Tagesmenge				
		Januar	Februar	März	April	Mai	Juni	Juli	August	Septbr.	Oktober	Novbr.	Dezbr.	Jahr	Höhe	gemess. am		
Saarbrücken: Malstatt-Burbach	205	44	25	53														
Riegelsberg	347	37	47	69	68	16	74	132	57	87	56	55	110	808	27.3	7./7.		
Saarbrücken-Burbach	205	40	20	60	47	15	57	115	61	88	66	41	120	730	36.4	7./7.		
Von der Heydt-Grube	279	45	20	59	51	18	65	136	57	105	85	46	113	800	35.9	7./7.		
Ottweiler: Baltersbacherhof	350	51	40	49	55	18	81	131	28	75	65	29	126	748	30.0	7./7.		
Grube Heinitz	278	68	34	59	61	26	111	139	45	115	91	45	144	938	41.3	7./7.		
Neunkirchen	293	60	44	43		22	116	146	61						33.0	11./6.		
Ottweiler	291	47	56	53	51	24	68	134	33	79	72	34	149	800	36.7	7./7.		
Spieser-Mühlthal	240							139	56	127	78	49	130		37.8	7./7.		
Theley	380	72	38	73	48	36	45	104	49	105	103	45	154	872	26.5	26./5.		
St. Wendel: Baumholder	440	50	56	56	44	41	62	144	25	65	77	46	162	808	35.2	7./7.		
Freisen	465	54	40	57	67	24	76	119	49	93	102	57	182	920	31.1	7./7.		
Kappeln	300	43	9	43	39	16	40	73	41	96	67	31	137	635	36.2	8./12.		
Marpingen (Rhein, Mosel, Saar)	450	62	32	53	57	44	81	122	51	90	95	47	150	884				
Reg. Bez. Aachen																		
Erkelenz: Elmt (Maas)	63	34	57	56	51	31	65	147	65	72	52	37	120	787	39.1	31./7.		
Erkelenz (Maas, Niers)	99	14	67	33	25	27	72	112	57	80	46	20	73	626	25.6	4./2.		
Heinsberg: Waldfeucht (Maas)	48	32	62	52	41	34	54	114	55	49	50	41	115	699	27.7	4./2.		
Wassenberg	45	23	52	71	32	28	55	117	61	57	62	58	67	683	22.3	23./12.		
Geilenkirchen: Geilenkirchen	74	34	77	39	43	26	31	137	86	54	28	52	113	720	37.1	4./2.		
Jülich	86	18	35	26	29	28	49	69	50	47	48	21	55	475 ³⁾	17.7	19./8.		
Düren: Drove	180	36	62	24	45	38	97	80	42	63	33	47	58	625	43.3	30./6.		
Düren	129												39	42	53			
Aachen: Aachen	202	47	60	48	61	31	63	140	90	77	73	50	87	827	36.4	9./7.		
Eschweiler [Wasserwerk]	155	43	64	43	55	31	79	123	69	66	74	48	70	765	33.3	10./7.		
Herzogenrath	115	44	67	53	46	24	42	130	69	63	59	45	97	739	30.0	9./7.		
Mausbach	250	52	78	41	57	43	91	123	76	65	57	64	79	826	40.7	30./6.		
Weiden [Forsthaus]	179	49	90	56	59	34	74	135	83	60	76	84	98	898	40.0	4./2.		
Eupen: Eupen	270	63	99	56	89	40	87	160	74	64	79	56	113	980	40.3	4./2.		
Eynatten	268	64	88	56	65	64	78	159	67	56	70	84	100	951	43.3	9./7.		
Montjoie: Rötgen	408	49	112	43	80	46	104	158	74	91	66	90	124	1037	47.6	4./2.		
Schmidt	455	20	89	35	70	36	130	98	54	49	62	89	97	829	70.2	30./6.		
Schleiden: Harperscheid	555	71	104	68	84	50	90	121	63	65	77	79	170	1042	36.0	4./2.		
Hergarten (Rhein, Erft)	337	55	74	29	65	37	105	86	41	65	53	63	62	735	59.4	30./6.		
Hollerath [Forsthaus] (Maas, Roer)	614	93	136	109	99	53	101	119	60	65	80	87	170	1172	39.0	4./2.		
Kronenburg (Rhein, Mosel, Kyll)	496	54	74	55	62	32	79	87	54	46	74	63	128	808	38.4	30./6.		
Schmidheim	570	51	55	39	56	31	80	85	40	37	79	55	180	788				
Sistig (Maas, Roer)	535	64	75	50	62	35	92	86	43	63	58	83	130	841	42.3	30./6.		
Zingsheim (Rhein, Erft)	530	24	36	25	50	25	89	84	40	79	73	35	61	621	52.6	30./6.		
Malmedy: Bracht (Rhein, Mosel, Sauer)	410	60	54	52	78	32	90	117	49	96	81	47	122	878	30.0	19./8. 9/10		
Büllingen (Maas)	580	69	108	72	149	32	95	138	51	73	81	92	182	1142	52.2	4./2.		
Elsborn [Truppenübungsp.] (Maas, Roer)	595	89	157	163	109	46									36.4	4./2.		
Losheimergraben (Rhein, Mosel, Sauer)	665	70	86	89	106	46	100	147	81	71	91	85	184	1156	32.5	30./6.		
Recht (Maas)	410	58	84	63	86	37	113	125	53	84	62	64	146	975	31.3	19./9.		
Rurhof [Domäne] (Rhein, Maas, Ourthe)	556									77	74	104	85	181	44.5	23./12.		
Weywertz [Dorf] (Ourthe)	560									67	62	81	109	174	34.6	2./12.		
Xhoffraix (Maas, Warche)	552							162	61	72	105	128	144		69.0	9./7.		

Hohenzollern

Sigmaringen: Achberg (Rhein, Bodensee, Argen)	527	43	23	76	74	77	176	269	161	84	100	68	139	1290	50.0	27./8.
Bärenthal (Donau)	668	32	24	22	57	67	165	114	99	77	77	49	86	809	29.0	11./8.
Bingen (Donau, Lauchert)	600	17	24	24	51	39	222	100	76	48	65	55	70	791	40.9	4./6.
Kappel	650	20	18	31	36	34	122	146	63	64	67	44	88	733	25.1	13./6.
Krauchenwies	596	13	16	30	42	67	137	108	68	114	54	50	75	774	29.5	13./6.
Liggersdorf	652	24	16	39	57	40	137	161	80	66	80	30	92	822	29.3	7./10.
Sigmaringen	588	20	23	22	35	45	172	95	85	70	59	58	70	754	23.7	13./6.
Gammertingen: Harthausen a./Scheer	750	23	21	15	60	46	147	96	55	57	65	61	79	725	32.0	14./4.
Inneringen	810	24	28	25	50	39	159	95	57	45	76	68	47	713	24.2	13./6.
Steinhilben	800	48	36	11	80	61	195	143	66	71	75	113	90	989	53.1	14./4.
Veringenstadt	625	29	30	6	45	35	195	74	49	65	64	58	86	736	38.8	7./6.
Hechingen: Gauselfingen	700	34	34	22	89	49	154	110	67	81	70	72	83	865	52.6	14./4.
Grosselfingen	517	28	21	18	55	15	105	104	52	94	82	66	66	706	26.8	16./11.
Hausen im Killertal	670	49	27	29	80	28	138	140	62	86	52	77	70	838	37.2	1./7.
Hechingen	532	29	21	19	70	30	137	129	53	76	77	68	60	769	27.5	16./11.
Stetten unter Holstein (Donau, Lauchert)	706	38	36	23	82	39	155	146	58	95	80	82	93	927	39.1	14./4.
Thanheim	580	23	20	19	56	23	118	114	73	84	77	60	62	729	24.0	16./11.
Weilheim	504	27	18	58	18	119	112	54	90	64	54	60	701	25.8	16./11.	
Wessingen	525	28	19	22	61	22	130	117	59	77	83	66	54	738	27.5	6./10.
Wilffingen	662	26	31	22	38	37	153	125	57	83	52	58	76	758	26.4	16./11.
Haigerloch: Beta	550	56	38	31	72	22	119	85	43	81	79	76	82	784	25.1	17./11.
Haigerloch	420	39	28	17	72	16	106	97	64	73	70	57	73	712	24.9	16./11.

¹⁾ Auffallend wenig.

Von den gesperrt gedruckten Stationen sind auf S. 2-97 auch die täglichen Niederschlagshöhen veröffentlicht.

Monats- und Jahressummen, größte Tagesmengen
in Millimetern

1909

Nichtpreußen

Stationen (Flußgebiet)	See- höhe m	Januar	Februar	März	April	Mai	Juni	Juli	August	Septbr.	Oktober	Novbr.	Dezbr.	Jahr	Größte Tagesmenge Höhe	gemess. am
Nichtpreußische Staaten																
Großherzogtum Hessen																
Kostheim a. M. } (Rhein, Main)	88	29	25	9	40	13	80	87	48	64	45	22	56	518	31.6	7.7.
Raunheim a. M. }	90	26	18	11	49	17	67	80	30	52	46	19	53	468	30.8	7.7.
Salz (Rhein, Main, Kinzig)	385	69	190	43	97	30	95	131	49	80	111	107	137	1139	91.7	5.2.
Großherzogtum Mecklenburg-Schwerin																
Alt Gaarz (Ostsee, Salz-Haff)	5	30	24	31	45	26	56	68	33	36	25	61	68	503	25.3	12.6.
Bernitt } (Warnow)	60	32	39	46	44	42	80	90	21	60	20	74	90	638	40.6	12.6.
Brüel }	25	29	36	36	36	36	107	96	28	62	23	68	82	634	40.1	12.6.
Buchholz (Elbe, Elde)	65				23	64	91		24	32	62	61			50.2	12.6.
Dargun (Peene)	15	24	29	42	47	49	65	76	54	96	32	57	71	642	36.5	28.9.
Doberan (Ostsee)	10	39	33	59	49	39	87	89	24	53	22	77	88	659	44.2	12.6.
Dömitz (Elbe, Elde)	15	25	33	44	47	40	77	72	33	62	26	45	57	561	31.3	12.6.
Drefahl (Elbe, Löcknitz)	75	33	35	36	37	54	99	85	58	50	22	48	76	633	40.3	12.6.
Eldenburg } (Elbe, Elde)	63	24	30	35	32	46	72	63	59	75	30	45	61	572	33.4	12.6.
Friedrichsmoor }	40	35	20	48	39	56	69	89	36	78	27	53	77	627	22.8	23.12.
Gadebusch (Trave, Stepenitz)	35	29	36	56	38	45	75	104	27	56	33	66	88	653	32.7	12.6.
Goldberg (Warnow)	50	35	46	59	34	42	101	117	69	61	31	67	77	739	51.9	12.6.
Grabow (Elbe, Elde)	30	37	42	56	51	49	104	83	43	85	27	54	71	702	30.8	12.6.
Grevesmühlen (Trave, Stepenitz)	35	23	29	68	43	39	66	112	33	55	24	78	67	637	31.7	12.6.
Güstrow (Warnow)	10	25	27	46	40	43	80	75	44	57	19	63	66	585	50.5	12.6.
Hagenow (Elbe, Sude)	25	37	35	47	54	44	81	94	34	62	38	64	93	683	34.6	12.6.
Hohen Viecheln (Elbe, Elde)	50	26	30	38	40	37	76	110	27	52	29	69	79	613	39.8	12.6.
Kirchdorf auf Poel (Ostsee, Wismar Bucht)	4	21	22	32	34	33	52	72	29	46	27	54	56	478	23.5	12.6.
Laage (Recknitz)	25	33	31	63	48	47	63	79	50	83	27	69	80	673	35.5	28.9.
Lübtheen (Elbe, Sude)	15	26	37	43	45	43	78	116	37	58	30	51	74	638	34.5	12.6.
Malchin (Oder, Peene)	10	18	22	36	32	46	60	79	72	64	34	53	51	567	28.2	12.6.
Marlow (Recknitz)	20	34	22	43	46	54	69	75	61	95	20	88	79	686	27.4	29.6.
Marnitz (Elbe, Elde)	92	41	29	38	58	55	116	104	57	68	31	66	81	724	43.9	12.6.
Moitin }	73	23	32	51												
Müritz } (Ostsee)	5	24	25	38	54	46	82	95	43	69	18	73	74	641	41.6	12.6.
Passee }	85				32	46	86	91	33	62	21	76	91		38.4	12.6.
Penzlin (Peene, Tollense)	50	37	35	48	33	40	75	70	43	55	33	53	63	585	24.9	12.6.
Plau (Elbe, Elde)	63	28	32	29	30	39	108	83	60	69	21	51	68	618	50.7	12.6.
Rostock (Warnow)	25	27	23	36	37	38	72	73	32	62	36	58	77	573	37.7	12.6.
Schwerin (Elbe, Elde)	57	31	35	50	48	45	64	103	45	46	25	58	91	641	34.5	12.6.
Tarnowitz (Ostsee, Wismar Bucht)	10	25	19	38	42	38	57	92	36	58	30	53	69	557	27.0	29.7.
Teterow (Oder, Peene)	16	23	30	53	34	58	77	77	56	77	31	65	73	654	39.6	12.6.
Vierkrug (Elbe)	45	26	50	42	53	48	63	120	48	66	36	64	89	705	28.7	29.7.
Waren (Elbe, Elde)	74	36	35	60	29	47	73	58	56	64	32	53	58	601	34.2	12.6.
Zarrentin (Elbe, Sude)	40	29	33	45	46	52	79	127	32	59	33	70	86	691	32.5	12.6.
Großherzogtum Mecklenburg-Strelitz																
Badresch (Stettiner Haff)	93	27	29	52	34	50	89	74	54	73	24	51	61	618	34.8	23.6.
Feldberg } (Elbe, Havel)	90	43	42	52	32	51	71	69	45	60	19	64	71	619	23.8	12.6.
Fürstenberg }	55	30	36	51	26	42	50	69	43	64	26	60	58	555	21.8	19.9.
Göhlen (Stettiner Haff, Ücker)	120	26	25	39	19	40	62	45	55	62	17	61	66	517	25.0	15.9.
Karpin (Peene, Tollense)	78	39	44	65	29	44	62	75	38	65	29	65	63	618	24.6	3.3.
Mirow (Elbe, Havel)	59	27	29	53	26	46	68	83	34	65	19	44	61	555	36.7	12.6.
Neubrandenburg (Oder, Peene, Tollense)	14	30	32	56	33	45	54	60	37	49	23	55	61	535	23.2	3.3.
Neustrelitz (Elbe, Havel)	71	36	33	45	29	43	73	60	43	81	24	45	70	582	29.1	12.6.
Vorheide (Oder, Peene, Tollense)	112	30	32	38	27	45	80	51	42	61	17	47	56	526	24.0	19/10, 15/9
Sabow (Trave, Stepenitz)	15	24	31	38	38	34	53	94	39	73	32	74	76	606	26.4	12.6.
Großherzogtum Sachsen																
Allstedt (Elbe, Saale, Unstrut, Helme)	135	16	32	13	32	24	65	89	48	84	33	44	33	513	23.5	17.11.
Blankenhain (Elbe, Saale, Ilm)	360	19	69	26	39	18	59	77	32	125	32	84	24	604	26.3	25.9.
Buttstädt (Elbe, Saale, Unstrut)	190	26	59	27	46	24	52	105	83	95	31	77	24	649	54.6	3.8.
Gabelbach } (Elbe, Saale, Ilm)	760	68	153	64	104	32	87	143	51	157	59	123	152	1193	37.6	4.2.
Ilmenau }	490	71	114	54	73	29	73	101	25	141	46	97	140	964	35.0	17.11.
Jena (Elbe, Saale)	155	27	69	31	37	22	51	71	39	205	32	90	22	696	60.2	12.9.
Schloßvippach (Elbe, Saale, Unstrut)	175	30	55	42	28	19	29 ¹⁾	116	61	61	39	25 ¹⁾	53	558	73.5	13.7.
Stadtrenda (Elbe, Saale)	320	19	51	24	35	19	51	65	51	82	37	73	26	533	24.3	16.9.
Weimar (Elbe, Saale, Ilm)	227	21	76	35	31	26	75	76	36	131	23	92	26	648	41.2	25.9.
Wetzdorf (Elbe, Saale)	319	36	105	56	44	28	64	101	43	110	36	108	42	773	31.5	14.9.
Berka (Weser, Werra)	220	26	64	22	41	29	47	58	48	69	59	37	83	583	29.5	14.9.
Eisenach (Weser, Werra, Hørsel)	220	27	62	21	45	25	54	89	55	102	57	76	70	683	27.2	12.9.
Frankenheim a./Rhön (Rhein, Main, Fränkische Saale)	754	54	170	40	90	33	81	131	33	76	102	102	130	1042	74.3	5.2.
Geisa (Weser, Werra, Ulster)	285	31	54	18	43	29	74	106	29	73	64	55	78	654	33.8	26.7.

¹⁾ Auffallend klein.

Von den gesperrt gedruckten Stationen sind auf S. 2—97 auch die täglichen Niederschlagshöhen veröffentlicht.

Monats- und Jahressummen, größte Tagesmengen

Nichtpreußen

in Millimetern

1909

Stationen (Flußgebiet)	See- höhe m	Januar	Februar	März	April	Mai	Juni	Juli	August	Septbr.	Oktober	Novbr.	Dezbr.	Jahr	Größte Tagesmenge	
															Höhe	gemess. am
Kaltenwestheim } Kreuzburg } Ostheim v. d. Rhön (Rhein, Main, Fränkische Saale) . . . Stadtlengsfeld } Vacha } (Weser, Werra)	500	58	130	32	62	31	70	94	31	60	90	96	121	875	45.7	5.2.
	200	38	78	27	54	31	53	89	45	101	69	93	77	755	31.4	17.11.
	202	46	71	27	48	22	67	75	65	42	71	55	77	666	27.9	11.8.
	280	39	76	24	58	36	52	94	38	87	75	61	80	720	25.0	14.9.
240	36	62	21	44	26	44	94	20	66	47	55	75	590	20.1	5.2.	
Münchenbernsdorf (Elbe, Saale, Weiße Elster)	330	23	94	25	43	25	67	88	71	103	27	92	34	692	43.7	19.9.
Neustadt a./Orla (Elbe, Saale)	300	24	100	29	38	25	60	102	35	149	29	88	32	711	46.0	12.9.
Weida (Elbe, Saale, Weiße Elster)	235	22	90	22	39	20	80	95	55	79	21	93	30	646	37.5	19.9.
Großherzogtum Oldenburg																
Damme (Weser, Hunte)	64	35	72	58	54	30	37	130	96	129	58	68	94	861	48.6	20.9.
Delmenhorst (Weser, Ochtum)	7	45	72	35	74	38	33	145	74	115	44	61	80	816	68.2	20.9.
Dinklage (Burg) (Ems, Hase)	28	33	54	57	79	21	41	105	100	130	46	56	84	806	47.0	20.9.
Elsfleth (Weser)	2	38	59	45	56	29	23	168	69	125	49	72	86	819	76.2	20.9.
Jever (Nordsee)	10	44	53	43	59	25	36	130	75	103	66	89	109	832	48.0	20.9.
Kloppenborg (Ems, Leda)	38	35	58	55	89	21	51	132	100	133	50	64	91	879	52.5	20.9.
Lönningen (Ems, Hase)	26	35	53	60	75	23	47	125	99	110	51	73	79	810	40.8	20.9.
Minsen (Nordsee)	2	45	42	37	56	25	20	126	90	104	66	91	108	810	44.5	29.7.
Nikolausdorf (Ems, Leda)	20	26	40	40	64	23	20	122	85	106	45	55	71	697 ¹⁾	44.4	8.7.
Nordenham (Weser)	2	36	50	43	52	15	25	151	86	89	40	86	101	774	55.4	8.7.
Oldenburg (Weser, Hunte)	3	50	67	41	74	39	18	183	82	123	47	89	87	900	72.5	8.7.
Ovelgönne (Weser)	1	36	55	40	59	14	23	179	71	124	51	71	58	781	96.0	8.7.
Ramsloh im Saterlande (Ems, Leda)	3	53	44	53	77	20	37	120	113	107	56	70	72	822	42.5	8.7.
Stukenborg (Ems, Hase)	37	33	60	56	79	24	57	143	96	133	50	56	81	868	55.3	20.9.
Tossens } Varel } (Nordsee, Jade)	2	31	40	43	51	33	19	86	67	84	53	73	109	689	35.7	8.7.
Wangerooz (Nordsee)	10	42	54	46	55	31	61 ¹⁾	143	91	100	52	101	117	893 ²⁾	56.2	20.9.
Westerstede (Ems, Leda)	1	36	35	36	52	27	24	138	84	92	72	93	102	791	37.8	8.7.
Wildersteden (Weser, Hunte)	8	41	54	45	62	31	33	114	88	85	58	98	96	805	38.2	8.7.
Wildeshausen (Weser, Hunte)	20	40	64	46	74	29	36	154	77	152	42	69	83	866	60.9	20.9.
Ahrensböck (Trave, Schwartau)	59	43	37	41	61	39	65	125	32	75	53	69	103	743	36.3	29.7.
Eutin (Schwentine)	30	38	35	40	60	32	67	139	38	49	38	65	95	696	39.7	29.7.
Haffkrug (Ostsee)	5	25	30	39	56	41	69	137	28	63	45	58	81	672	42.4	29.7.
Neukirchen (Schwentine)	40	34	30	46	62	35	85	89	40	70	38	61	90	680	23.4	23.12.
Birkenfeld } Herrstein } Nohfelden } Oberstein } (Rhein, Nahe)	394	66	42	70	68	27	67	127	38	103	126	58	219	1011	31.1	7.7.
	350	52	32	45	49	24	44	89	33	62	82	43	142	697	21.3	13.4.
	362	55	36	63	62	28	58	115	44	88	110	45	182	886	29.2	7.7.
	249	58	38	64	51	10	76	71	35	97	93	62	168	823	30.0	3.12.
Herzogtum Braunschweig																
Born (Elbe, Ohre)	66	22	47	34	43	24	64	67	68	47	30	73	57	576	24.3	17.11.
Braunschweig } Brunsfelderfeld } (Weser, Aller, Oker)	80	27	62	32	38	26	58	92	72	106	43	90	47	693	30.6	13.9.
	198	36	87	13	31	33	82	97	91	98	52	92	52	764	42.3	1.8.
Dandorf (Weser, Aller)	72	15	49	30	52	19	70	65	74	82	25	58	58	597	30.1	1.8.
Eckertal [Pottsche Pappenfabrik] (Weser, Aller, Oker)	300	34	103	47	56	29	82	87	76	153	56	126	84	933	51.0	17.11.
Fürstenua (Weser, Aller, Fuse)	75	25	53	28	45	23	36	82	80	99	35	65	54	625	26.6	20.9.
Groß Rohde } Harlingerode } (Weser, Aller, Oker)	290	29	71	36	47	27	57	93	77	100	49	94	38	718	33.2	1.8.
	200	22	104	16	62	20	60	55	35	97	44	44	87	646	53.9	3.2.
Harzburg [Eichenberg] } Harzburg [Forstamt] } Harzburg [Köhlerloch] } Helmstedt } (Weser, Aller, Oker)	310	29	114	41	60	15	61	82	72	157	39	83	83	836	38.0	13.9.
	244	31	98	35	66	23	62	81	84	161	43	38	83	855	47.6	4.2.
	400	65	141	53	77	40	72	125	74	170	69	149	118	1163	52.7	4.2.
	137	22	60	38	35	19	51	53	57	63	37	82	47	564	23.6	4.2.
Hessen (Elbe, Saale, Bode)	113	20	67	23	44	17	49	73	44	102	52	65	25	581	35.3	4.2.
Kalvörde (Elbe, Ohre)	65	20	52	32	46	27	64	59	67	47	30	77	49	570	25.1	1.8.
Kampen (Weser, Aller, Oker)	85	26	64	29	47	26	54	66	72	70	39	66	53	612	31.0	1.8.
Lichtenberg (Weser, Aller, Fuse)	185	26	74	24	46	23	38	80	69	109	23	68	44	624	31.5	4.2.
Marienthal } Molkenhaus } Okertal [Kielsche Holzstofffabrik] } (Weser, Aller, Oker)	135	25	70	41	48	26	54	73	63	74	40	82	43	639	27.5	4.2.
	515	51	141	51	85	24	85	107	93	185	64	141	120	1147	53.8	3.2.
	260	47	135	41	98	23	54	126	52	189	55	119	118	1057	51.1	3.2.
Riddagshausen } Süplingen } Wolfenbüttel } (Weser, Aller, Oker)	74	30	62	34	40	25	61	85	73	99	44	91	55	699	26.6	1.8.
	108	22	70	39	36	22	54	65	63	95	37	102	48	653	26.7	4.2.
	82	16	48	27	45	21	42	69	60	97	35	68	34	562	33.2	1.8.
Zum Giebel [Forsthaus] (Elbe, Ohre)	59	28	73	31	51	26	76	64	61	75	31	65	62	643	22.6	4.2.
Zur Asse [Forsthaus] (Weser, Aller, Oker)	145	20	65	33	40	21	57	77	63	109	43	58	36	622	28.9	1.8.
Hohenbüchen (Weser, Aller, Leine)	175	45	142	35	73	37	56	116	56	148	48	121	95	972	63.0	4.2.
Holzberg } Lüerdissen } (Weser)	402	31	77	35	81	28	48	130	59	125	40	111	79	844	42.0	20.9.
	154	37	95	39	65	32	51	118	66	143	48	110	99	903	42.5	20.9.
Lutter a. Bbg. (Weser, Aller, Leine, Innerste)	150	28	92	30	58	22	51	107	62	154	28	101	60	793	57.5	12.9.
Neuhaus am Solling } Ottenstein } (Weser)	355	61	111	54	78	30	82	168	80	113	59	128	119	1083	40.9	20.9.
	300	42	105	37	70	49	89	150	68	112	59	97	114	992	44.5	20.9.
Schießhaus am Solling } Seesen am Harz (Weser, Aller, Leine, Innerste)	390	45	100	48	72	28	66	166	74	115	59	131	114	1018	43.0	20.9.
	220	33	105	34	64	27	59	121	73	172	53	140	66	947	42.6	17.11.
Stadtdoldendorf (Weser)	228	35	91	40	61	31	57	128	55	133	47	120	93	891	49.1	20.9.
Wrescherode (Weser, Aller, Leine)	150	17	85	15	91	27	34	133	71	120	55	117	55	820	32.4	12.9.

¹⁾ Etwas zu klein.

Monats- und Jahressummen, größte Tagesmengen

in Millimetern

Nichtpreußen

1909

Stationen (Fußgebiet)	See- höhe m	Januar	Februar	März	April	Mai	Juni	Juli	August	Septbr.	Oktober	Novbr.	Dezbr.	Jahr	Größte Tagesmenge Höhe gemess. am	
Allrode (Elbe, Saale, Bode)	460	29	54	41	42	20	61	69	46	128	46	109	91	736	51.0	17. II.
Blankenburg am Harz	228	21	48	28	38	18	49	49	46	117	45	82	52	593	33.2	12. 9.
Braunlage	565	66	164	56	95	49	61	140	63	172	92	132	149	1239	74.5	4. 2.
Eggerode	195	20	41	27	38	14	51	53	40	122	45	76	55	582	36.7	12. 9.
Grünthal	513	84	144	69	86	36	65	85	57	147	75	108	151	1107	59.1	4. 2.
Hasselfelde	450	41	90	42	48	27	60	68	49	127	44	126	39	761	55.8	17. II.
Hohegeiß (Elbe, Saale, Unstrut, Helme)	625	61	182	56	92	35	74	109	82	148	80	137	110	1166	88.5	4. 2.
Rübeland	420	43	83	45	38	35	66	59	52	119	60	105	97	802	30.0	17. II.
Stiege	495	30	73	51	55	17	54	62	39	121	36	95	89	722	40.4	17. II.
Todtenrode	425	37	58	29	42	23	58	55	49	104	49	58	56	618	31.0	12. 9.
Walkenried	264	36	204	37	81	34	53	85	62	145	64	123	78	1002	120.5	4. 2.
Wieda I	345	68	219	53	121	38	56	144	44	180	94	177	131	1325	93.1	4. 2.
Wieda II	320	73	232	41	121	40	50	139	85	181	83	167	121	1333	126.5	4. 2.
Zorge	356	74	212	46	104	53	64	108	129	156	90	145	120	1301	86.5	4. 2.
Herzogtum Sachsen-Meiningen																
Eisfeld	438	49	142	46	62	23	71	79	45	72	30	84	80	783	35.0	5. 2.
Geba	670	51	112	19	39	20	71	94	61	64	70	40	112	753	35.1	5. 2.
Hämmer	570	101	275	60	120	41	137	196	66	101	90	151	173	1511	80.0	5. 2.
Hellingen	295	42	57	31	44	31	72	137	46	63	37	56	64	680	23.2	6. 7.
Helmers	311	39	90	20	53	23	54	92	35	71	64	43	82	666	35.0	5. 2.
Henneberg	414	50	60	31	52	25	77	101	38	55	66	47	103	705	20.7	5. 2.
Hildburghausen	381	45	91	32	66	30	99	88	36	75	63	60	87	772	30.1	10. 6.
Igelshieb (Elbe, Saale, Schwarz)	830	76	228	106	95	32	88	115	86	125	80	111	160	1302	97.7	5. 2.
Lauscha (Rhein, Main, Rodach)	640	73	145	60	108	28	74	136	59	87	74	102	185	1131	48.4	5. 2.
Lebesten (Elbe, Saale)	640	57	100	45	57	37	73	112	52	97	50	102	142	924	28.3	19. 9.
Meiningen	309	45	71	26	47	19	60	99	49	71	65	44	89	685	23.8	5. 2.
Neustadt am Rennsteig (Weser, Werra)	772	58	155	57	100	26	60	134	46	140	62	92	128	1058	42.3	4. 2.
Pöbneck (Elbe, Saale, Orla)	225	18	53	17	35	25	56	88	43	140	24	70	25	594	27.1	25. 9.
Probstzella (Elbe, Saale)	343	35	74	34	37	34	67	80	83	87	30	80	112	753	44.0	10. 8.
Römhild (Rhein, Main, Fränkische Saale)	300	39	62	22	59	18	74	102	18	51	50	36	63	594	26.0	5. 2.
Saalfeld (Elbe, Saale)	240	28	62	23	35	23	53	71	42	108	21	61	62	589	34.7	16. 9.
Saargrund	540	85	214	58	99	41	88	177	64	84	82	164	141	1297	59.5	4. 2.
Salzungen	274	27	76	24	57	16	49	80	72	86	61	57	71	686	43.6	10. 8.
Sankt Bernhard	475	42	63	27	57	23	80	103	21	67	54	37	71	645	25.0	5. 2.
Schmiedefeld (Elbe, Saale)	756	67	127	50	74	26	78	119	85	111	59	106	160	1062	35.7	2. 12.
Schweina (Weser, Werra)	316	38	75	26	71	26	46	113	44	108	70	110	67	794	37.5	17. II.
Siegmundsbürg	784	87	234	69	118	25	114	159	67	100	90	137	187	1387	74.2	4. 2.
Sonneberg	381	63	142	31	63	27	85	128	52	83	45	95	100	914	41.2	5. 2.
Streuendorf	310	34	63	23	51	20	67	85	26	74	43	46	47	579	27.7	5. 2.
Tachbach (Weser, Werra)	355	45	73	39	53	26	64	94	35	67	56	72	76	700	36.7	5. 2.
Ummerstadt (Rhein, Main, Itz)	286	31	66	25	44	31	73	111	27	88	32	57	57	642	30.3	26. 9.
Unterneubrunn	460	45	134	44	74	31	75	122	69	58	57	135	108	952	43.6	5. 2.
Wasungen	270	40	90	22	36	24	67	81	29	76	68	42	81	656	36.7	10. 8.
Wickersdorf (Elbe, Saale, Schwarz)	617	20	62	26	37	22	65	95	80	104	31	68	62	672	26.8	10. 8.
Kamburg [Zuckerfabrik] (Elbe, Saale)	133	35	65	36	39	26	49	80	46	96	31	84	33	620	39.3	17. II.
Kranichfeld (Elbe, Saale, Ilm)	307	25	75	28	47	20	69	82	50	158	37	99	23	713	41.0	12. 9.
Prießnitz (Elbe, Saale)	267	18	37	21	21	26	50	67	45	105	29	70	25	511	34.5	14. 9.
Herzogtum Sachsen-Altenburg																
Altenburg	230	22	52	24	28	17	79	89	50	61	21	59	22	524	33.2	12. 6.
Flemmingen	235	26	67	28	44	16	63	100	38	62	23	73	35	575	23.6	17. II.
Gößnitz	210	27	78	30	38	19	65	102	67	72	18	88	33	637	39.5	14. 9.
Meuselwitz	180	19	54	26	28	20	74	88	71	85	28	85	29	607	44.1	17. II.
Ronneburg	280	28	89	34	38	28	80	109	80	85	21	101	30	723	42.7	19. 9.
Eisenberg	285	32	78	26	47	30	64	103	58	109	23	73	36	679	28.4	14. 9.
Kahla	180	19	74	26	31	23	54	71	48	91	18	64	21	540	26.2	12. 9.
Roda	225	22	66	30	38	26	50	85	32	201	20	79	29	678	75.3	12. 9.
Seifartsdorf	215	34	84	29	51	29	71	101	57	97	20	103	39	715	38.0	17. II.
Weißborn	285	25	75	27	45	25	57	110	45	99	22	91	33	654	36.7	19. 9.
Herzogtum Sachsen-Koburg-Gotha																
Gestungshausen (Rhein, Main, Rodach)	350	47	123	30	56	25	97	113	39	119	39	91	83	862	42.7	5. 2.
Koburg (Rhein, Main, Itz)	313	35	98	27	59	28	86	118	65	67	35	73	66	757	31.2	5. 2.
Königsberg i. Fr. (Rhein, Main)	287	40	52	32	45	29	80	140	31	60	29	66	67	671	21.7	1. 7.
Neustadt bei Koburg	345	67	130	29	67	30	80	110	54	83	36	94	93	873	37.0	5. 2.
Ottowind	430	53	115	35	72	29	81	108	21	77	49	82	67	789	42.1	5. 2.
Rossach	275	48	95	41	43	24	74	98	30	64	31	82	63	693	20.6	1. 7.
Roßfeld	306	51	96	35	64	24	68	96	29	66	47	59	55	690	38.6	5. 2.
Rottenbach	440	66	117	42	75	27	82	122	36	81	52	85	84	869	35.0	5. 2.
Elgersburg (Elbe, Saale, Unstrut, Gera)	500	73	102	53	78	23	79	94	35	114	60	82	167	960	39.2	2. 12.
Friedrichroda	425	60	108	47	99	30	76	140	33	89	79	132	145	1038	38.0	17. II.
Gotha	320	22	57	16	37	22	56	64	71	142	43	76	38	644	42.2	13. 9.

Von den gesperrt gedruckten Stationen sind auf S. 2-97 auch die täglichen Niederschlagshöhen veröffentlicht.

Monats- und Jahressummen, größte Tagesmengen
in Millimetern

Nichtpreußen

1909

Stationen (Flußgebiet)	See- höhe m	Januar	Februar	März	April	Mai	Juni	Juli	August	Septbr.	Oktober	Novbr.	Dezbr.	Jahr	Größte Tagesmenge Höhe	gemess. am
Großfahner (Elbe, Saale, Unstrut, Gera)	192	37	50	30	36	23	58	62	87	95	42	76	43	639	76.3	3./8.
Groß Tabarz (Weser, Werra, Hürsel)	394	62	115	45	98	28	67	141	33	121	93	145	159	1107	39.0	17./II.
Herbsleben (Elbe, Saale, Unstrut)	157	29	60	27	27	25	55	78	33	90	48	54	41	567	27.5	12./9.
Krawinkel } (Elbe, Saale, Unstrut, Gera)	480	56	81	33	44	32	62	94	76	146	52	105	98	879	40.8	3./8.
Oberhof }	810	83	221	58	124	29	79	150	55	155	57	179	201	1391	65.1	4./2.
Österbehringen (Weser, Werra, Hürsel)	294	38	111	30	56	21	58	97	35	110	50	97	75	778	35.6	17./II.
Schmücke (Elbe, Saale, Ilm)	907	77	290	57	123	32	95	195	55	153	112	236	140	1561	31.7	14./9.
Schnepfenthal } (Weser, Werra, Hürsel)	393	46	76	30	71	27	48	101	26	102	60	75	124	786	31.0	14./9.
Sondra }	280	43	105	48	60	24	52	86	65	85	44	83	101	796	57.1	4./2.
Tambach (Elbe, Saale, Unstrut, Gera)	450	68	171	45	107	35	53	110	44	100	96	164	132	1125	37.1	5./2.
Winterstein (Weser, Werra, Hürsel)	355	52	125	44	110	34	64	154	55	124	88	135	141	1126	31.6	13./II.
Zella Sankt Blasii (Weser, Werra)	496	75	152	50	81	33	61	149	28	148	85	151	166	1179		
Herzogtum Anhalt																
Bernburg (Elbe, Saale)	84	16	44	35	48	20	63	59	59	46	21	64	24	499	33.0	17./II.
Dessau I } (Elbe, Mulde)	61	16	53	40	50	30	85	43	53	74	29	71	41	585	42.1	12./6.
Dessau II }	64	15	48	34	55	26	83	64	60	102	33	66	39	625	43.3	12./6.
Glanzig (Elbe, Saale, Fuhne)	80	16	35	19	40	23	85	71	51	45	21	37	26	469	40.6	17./II.
Griebo (Elbe)	76	19	59	44	43	24	50	49	68	76	25	77	50	584	24.2	17./II.
Grimme (Elbe, Nuthé)	98	17	49	45	51	31	73	71	60	92	29	62	33	613	32.5	12./6.
Gröbzig (Elbe, Saale, Fuhne)	75	15	42	23	47	25	85	66	67	53	26	48	31	528	41.0	12./6.
Groß Mühligen (Elbe)	65	20	36	53	33	18	114	49	42 ¹⁾	67	21	53	57	563	26.5	12./6.
Hohenerxleben (Elbe, Saale, Bode)	76	12	40	28	37	17	98	50	58	59	22	72	28	521	39.2	17./II.
Klein Mühligen } (Elbe)	75	16	48	40	34	20	90	50	73	62	24	60	32	549	28.9	12./6.
Köselitz }	130	26	60	51	51	31	73	69	80	66	29	114	56	706	51.0	17./II.
Köthen (Elbe, Saale, Fuhne)	75	14	38	28	48	27	80	67	78	46	22	50	27	525	30.4	12./6.
Leopoldshall (Elbe, Saale, Bode)	70	21	42	36	51	15	96	56	50	74	24	71	32	568	30.3	12./6.
Mehringen (Elbe, Saale, Wipper)	113	12	38	32	32	17	77	80	41	70	27	57	30	513	26.0	17./II.
Nedlitz (Elbe, Nuthé)	100	19	47	42	43	34	80	76	67	91	29	70	49	647	32.0	19./9.
Quellendorf (Elbe, Saale, Landgraben)	78	15	45	28	51	27	86	68	30	93	26	58	32	559	45.1	12./6.
Radegast (Elbe, Saale, Fuhne)	80	22	45	22	49	26	84	74	56	78	27	60	29	572	39.8	12./6.
Ragösen (Elbe, Nuthé)	92	20	53	52	45	31	85	51	65	84	31	85	49	651	38.8	12./6.
Roßlan (Elbe)	70	19	39	36	48	25	91	54	55	63	29	79	49	587	36.8	12./6.
Sorge (Elbe, Nuthé)	81	16	46	39	37	36	83	57	60	74	24	66	35	573	43.0	12./6.
Steutz (Elbe)	60	15	41	32	51	33	75	60	64	60	29	58	39	557	35.8	12./6.
Warmisdorf (Elbe, Saale, Wipper)	92	13	36	19	36	13	64	67	60	64	18	62	24	476	34.4	17./II.
Wörlitz (Elbe)	60	20	58	48	47	27	72	60	68	86	31	101	37	655	48.0	17./II.
Zerbst (Elbe, Nuthé)	66	15	53	39	42	31	88	72	60	70	30	63	41	604	35.8	12./6.
Ballenstedt (Elbe, Saale, Bode, Selke)	230	15	49	44	28	15	85	63	51	117	41	76	47	631	38.5	17./II.
Gernode am Harz (Elbe, Saale, Bode)	225	19	38	38	32	15	72	57	47	139	39	70	55	621	37.9	12./9.
Güntersberge } (Elbe, Saale, Bode, Selke)	415	47	67	54	62	26	67	65	52	121	51	85	109	806	31.0	14./9.
Harzgerode }	398	38	49	35	43	17	74	66	36	141	47	65	73	684	50.4	12./9.
Hoym }	123	9	39	25	36	12	74	60	48	81	35	45	26	490	26.3	12./6.
Viktorshöhe }	582	37	57	43	36	20	78	76	48	164	51	126	77	813	55.0	17./II.
Fürstentum Schwarzburg-Sondershausen																
Bendeleben (Elbe, Saale, Unstrut)	188	13	42	8	22	16	60	59	40	69	19	45	50	443	23.0	19./9.
Ebeleben } (Elbe, Saale, Unstrut, Helbe)	245	21	54	16	21	20	59	62	35	127	48	62	53	578	75.0	12./9.
Greußen }	160	19	64	18	36	25	41	61	45	77	37	60	43	526	23.5	12./9.
Groß Keula }	423	45	115	32	57	28	55	83	47	146	72	105	67	852	56.2	12./9.
Schernberg }	330	33	93	22	47	35	47	65	40	99	46	96	57	680	37.0	12./9.
Sondershausen (Elbe, Saale, Unstrut, Wipper)	194	30	70	20	38	21	43	57	35	83	41	63	59	560	22.7	4./2.
Arnstadt (Elbe, Saale, Unstrut, Gera)	280	20	48	19	33	23	62	77	68	121	37	70	28	606	30.4	17./II.
Gehren (Elbe, Saale, Ilm)	480	57	96	49	68	25	79	92	61	172	45	91	127	962	38.6	26./9.
Geschwenda (Elbe, Saale, Unstrut, Gera)	470	63	100	43	72	26	70	82	30	94	50	84	104	818	25.2	17./II.
Groß Breitenbach (Elbe, Saale, Schwarzsa)	648	64	136	45	78	22	56	99	43	108	31	93	117	892	31.2	4./2.
Fürstentum Schwarzburg-Rudolstadt																
Blankenburg i. Thür. (Elbe, Saale, Schwarzsa)	226	26	61	22	31	18	52	72	48	119	22	63	39	573	28.4	16./9.
Könitz (Dorf) (Elbe, Saale, Orla)	320	19	65	27	37	17	56	69	40	147	21	77	24	599	36.0	17./II.
Neuhaus am Rennsteig } (Elbe, Saale, Schwarzsa)	800	64	124	52	61	25	78	141	73	110	89	84	201	1102	35.2	5./10.
Oberweißbach }	649	56	121	52	54	21	73	111	61	110	36	66	116	877	28.7	5./2.
Fürstentum Waldeck																
Adorf (Weser, Diemel)	350	36	148	13	39	26	37	73	50	85	71	106	66	750	42.0	5./2.
Alraft (Weser, Fulda, Eder)	350	57	82	26	21	20	35	60	30	70	29	83	84	597		
Freienhagen (Weser, Diemel)	415	19 ¹⁾	63	24	56	20	35	65	41	92	33	68	62	578	25.4	17./II.
Fürstenberg } (Weser, Fulda, Eder)	400	48	74	40	53	25	47	80	42	58	53	75	108	703	26.0	19./4.
Hemfurt }	200	32	50	19	42	21	39	69	35	76	33	47	78	541	24.8	31./7.
Korbach }	370	43	98	30	57	18	37	61	44	61	56	82	102	689	31.2	18./II.
Mengeringhausen (Weser, Diemel)	280	36	98	18	54	26	28	72	48	75	50	55	69	629	34.2	5./2.
Rhena (Weser, Fulda, Eder)	450	57	138	35	54	19	39	78	47	70	59	84	86	766	37.8	4./2.
Rhoden (Weser, Diemel)	295	42	135	27	59	23	33	71	53	92	56	67	64	722	42.2	20./9.

¹⁾ Auffallend klein.

Von den gesperrt gedruckten Stationen sind auf S. 2—97 auch die täglichen Niederschlagshöhen veröffentlicht.

1909 Monats- und Jahressummen, größte Tagesmengen in Millimetern Nichtpreußen

Stationen (Flußgebiet)	See- höhe m	Januar	Februar	März	April	Mai	Juni	Juli	August	Septbr.	Oktober	Novbr.	Dezbr.	Jahr	Größte Tagesmenge Höhe	gemess. am
Usseln (Weser, Diemel)	580	57	194	39	82	39	58	103	69	125	101	144	136	1147	65.8	4./2.
Waldeck } (Weser, Fulda, Eder)	452	36	56	23	37	19	47	63	27	78	37	71	43 ¹⁾	537	27.0	17./11.
Wildungen }	300	37	40	25	32	20	36	60	17	55	41	31	88	482	16.5	31./7.
Fürstentum Reuß älterer Linie																
Bernsgrün (Elbe, Saale, Weiße Elster)	450	23	101	15	54	29	76	92	50	70	12	96	29	647	36.0	5./2.
Fraureuth (Elbe, Saale, Weiße Elster, Pleiße)	315	17	63	12	49	20	79	106	54	55	18	63	29	565	28.0	19./9.
Greiz	284	23	89	17	50	20	77	84	85	108	27	76	39	695	36.0	10./8.
Pohlitz } (Elbe, Saale, Weiße Elster)	377	27	94	21	46	22	74	91	74	83	28	85	41	686	31.6	5./2.
Zeulenroda }	440	26	80	7	39	23	65	80	75	72	31	102	39	639	35.1	19./9.
Fürstentum Reuß jüngerer Linie																
Hirschberg (Elbe, Saale)	440	62	76	18	54	33	71	98	96	73	34	106	64	785	28.9	10./8.
Hohenleuben (Elbe, Saale, Weiße Elster)	395	23	92	19	23	39	59	111	64	91	29	81	27	658	33.4	19./9.
Lobenstein (Elbe, Saale)	520	44	91	21	35	25	76	92	36	100	29	101	69	719	25.2	5./2.
Rodacherbrunn (Rhein, Main, Rodach)	698	81	138	63	61	40	85	127	50	99	53	126	144	1067	42.3	17./11.
Saaburg }	430	30	91	19	33	23	79	75	51	114	20	100	37	672	30.0	19./9.
Schleiz } (Elbe, Saale)	430	25	85	29	46	25	72	75	46	184	26	88	42	743	80.5	25./9.
Tanna }	555	34	77	22	28	30	72	74	106	62	31	123	46	705	18.5	12./7.
Titschendorf (Rhein, Main, Rodach)	596	68	150	55	68	35	89	126	58	87	61	89	102	988	56.0	29./12.
Gera } (Elbe, Saale, Weiße Elster)	188	26	73	26	34	32	77	92	54	83	24	85	24	630	35.0	19./9.
Langenberg }	205	24	78	25	40	39	64	91	54	85	24	91	28	643	32.8	17./11.
Fürstentum Schaumburg-Lippe																
Bergbol } (Weser)	105	23	75	39	52	34	59	126	101	139	41	53	66	808	59.1	20./9.
Bückeburg }	67	36	72	42	41	34	81	110	104	133	55	71	77	856	56.2	20./9.
Wendthöhe (Weser, Aller, Leine)	188	18	76	35	44	30	61	105	122	141	44	60	60	796	68.2	3./8.
Wilhelmstein [Fort] (Weser, Meerbach, Steinhuder Meer)	38	23	72	40	56	32	47	115	79	136	36	51	61	748	57.4	20./9.
Fürstentum Lippe																
Donoperteich (Weser, Werre)	160	38	96	31	48	66	56	126	48	102	60	101	120	892	44.2	4./2.
Hartöhren (Rhein, Lippe)	382	50	131	57	63	45	68	168	75	137	68	130	110	1102	59.7	20./9.
Lage (Weser, Werre)	100	35	84	47	48	35	85	111	71	98	58	86	102	860	46.3	20./9.
Langenholzhausen (Weser)	105	29	82	44	58	29	61	133	102	128	72	95	108	941	50.4	20./9.
Leopoldshöhe (Weser, Werre)	120	30	43													
Forsthaus am Möhrt } (Weser, Emmer)	260	40	133	30	45	37	73	108	97	79	60	99	100	901	46.8	3./6.
Nassengrund }	190	35	107	40	52	40	53	118	81	113	55	111	88	893	47.3	20./9.
Osterholz (Rhein, Lippe)	179	31	127	39	50	41	57	131	73	118	87	114	115	983	56.6	4./2.
Sternberg (Weser, Werre)	272	34	99	46	70	39	84	143	84	146	77	108	90	1020	58.4	20./9.
Veldrom (Weser, Emmer)	350	61	164	69	72	52	81	196	100	158	105	176	155	1389 ²⁾	71.0	20./9.
Wendinghausen (Weser, Werre)	160	24	92	27	49	40	51	119	63	104	54	82	86	791	55.8	20./9.
Freie und Hansestadt Lübeck																
Lübeck } (Trave)	15	24	30	35	37	34	61	97	42	72	47	68	73	620	23.5	12./6.
Lübeck [Wasserbauplatz] }	3	24	29	35	42	32	49	85	39	52	43	67	82	579	24.3	23./12.
Malkendorf (Trave, Schwartau)	20	30	35	37	51	35	46	108	28	63	46	59	90	628	33.2	29./7.
Nusse (Elbe-Trave-Kanal)	35	38	40	43	33	48	80	92	49	66	67	92	103	751	26.0	28./5.
Reecke }	10	35	36	32	51	37	63	105	52	57	48	68	92	676	27.1	29./7.
Rothenhusen } (Trave)	5	28	28	34	40	31	62	80	49	68	50	66	69	605	26.2	12./6.
Travemünde }	4	28	28	31	47	34	45	120	35	58	60	55	74	615	32.6	29./7.
Freie und Hansestadt Bremen																
Borgfeld bei Bremen } (Weser, Wümme)	3	30	54	33	70	26	42	145	72	90	45	68	73	748	54.0	20./9.
Bremen [Bürgerpark] }	3	41	61	39	70	47	42	158	71	117	44	66	76	832	59.6	20./9.
Bremen [Observatorium] (Weser)	7	39	57	35	65	45	45	163	63	121	41	59	63	796	62.8	20./9.
Kattenturm (Weser, Ochtrum)	6	38	60	31	67	27	53	145	72	109	42	60	83	787	66.6	20./9.

¹⁾ Auffallend klein. ²⁾ Wohl zu groß.

Von den gesperrt gedruckten Stationen sind auf S. 2—90 auch die täglichen Niederschlagshöhen veröffentlicht.

III. Große Niederschläge in kurzer Zeit

1909

(Die mit einem * versehenen Fälle sind den Aufzeichnungen selbstregistrierender Regenmesser entnommen).

1909

Station	Kreis	Provinz oder Staat	Datum	Betrag	Dauer	Betrag in der	
				mm		Minute	Stunde
				mm		mm	mm
1. Niederschläge von 1 bis 5 Minuten Dauer							
(mindestens 1.01 mm in der Minute)							
Brocken	Wernigerode	Sachsen	12. September	4.1	4	1.03*	
Lindenberg	Beeskow-Storkow	Brandenburg	30. Juli	2.1	2	1.05*	
Elberfeld	Elberfeld	Rheinland	3. August	5.3	5	1.06*	
Kleve	Kleve	Rheinland	17. August	5.3	5	1.06*	
Lindenberg	Beeskow-Storkow	Brandenburg	17. August	3.2	3	1.07*	
Hildesheim	Hildesheim	Hannover	2. Juni	3.2	3	1.07*	
Neu Gersdorf	Habelschwerdt	Schlesien	24. Mai	5.4	5	1.08*	
Putbus	Rügen	Pommern	25. Juni	2.2	2	1.10*	
Schmiedeberg i. Rsgb.	Hirschberg	Schlesien	16. Juli	3.4	3	1.13*	
Lindenberg	Beeskow-Storkow	Brandenburg	17. August	2.3	2	1.15*	
Kleve	Kleve	Rheinland	24. Juli	1.3	1	1.30*	
Gumbinnen	Gumbinnen	Ostproußen	16. Juli	5.4	4	1.35*	
Erfurt	Erfurt	Sachsen	25. September	1.4	1	1.40*	
Hildesheim	Hildesheim	Hannover	17. Mai	1.4	1	1.40*	
Solingen	Solingen	Rheinland	14. Juli	2.8	2	1.40*	
Schivelbein	Schivelbein	Pommern	26. Juli	3.0	2	1.50*	
Fintel	Rotenburg	Hannover	22. Juni	4.5	3	1.50	
Erfurt	Erfurt	Sachsen	26. Juli	1.9	1	1.90*	
Solingen	Solingen	Rheinland	3. August	11.8	4	2.95*	
2. Niederschläge von 6 bis 15 Minuten Dauer							
(mindestens 0.81 mm in der Minute)							
Kleve	Kleve	Rheinland	2. August	10.6	13	0.82*	
Schmiedeberg i. Rsgb.	Hirschberg	Schlesien	11. Juli	9.1	11	0.83*	
Lindenberg	Beeskow-Storkow	Brandenburg	11. Juni	5.1	6	0.85*	
Gumbinnen	Gumbinnen	Ostproußen	7. Juli	8.6	10	0.86*	
Beyenburg	Lennepe	Rheinland	22. August	6.0	7	0.86	
Solingen	Solingen	Rheinland	3. August	5.3	6	0.88*	
Königsberg i. Pr.	Königsberg i. Pr.	Ostproußen	19. August	5.7	6	0.95*	
Bromberg	Bromberg	Posen	11. Juni	9.6	10	0.96*	
Werben	Pyritz	Pommern	5. Juli	10.8	11	0.98	
Elberfeld	Elberfeld	Rheinland	3. August	6.0	6	1.00*	
Rosenthal	Bunzlau	Schlesien	24. Mai	12.4	12	1.03	
Zella Sankt Blasii		Sachsen-Koburg-Gotha	5. Juli	10.5	10	1.05	
Schwerin		Mecklenburg	15. Juli	8.8	8	1.10*	
Neuteich	Marienburg	Westproußen	21. Juni	13.3	12	1.11	
Brocken	Wernigerode	Sachsen	9. August	10.1	9	1.12*	
Lennepe	Lennepe	Rheinland	23. Mai	6.8	6	1.13*	
Erfurt	Erfurt	Sachsen	2. August	8.7	7	1.24*	
Werben	Pyritz	Pommern	17. August	12.6	9	1.40	
Schivelbein	Schivelbein	Pommern	18. August	10.3	6	1.71*	
Wilflingen	Hechingen	Hohenzollern	4. Juni	18.0	10	1.80	
Berthelsdorf	Landeshut	Schlesien	6. Juli	17.8	9	1.98	
Gastebiese	Königsberg i. Neumark	Brandenburg	11. Juni	20.0	10	2.00	
Wolgast	Greifswald	Pommern	24. Juni	16.0	8	2.00	
Arrild	Schleswig	Schleswig-Holstein	21. Juni	26.5	13	2.04	
Frohnau	Brieg	Schlesien	24. Mai	32.9	15	2.19	
Wilflingen	Hechingen	Hohenzollern	3. Juni	20.0	8	2.50	
Etzenborn	Göttingen	Hannover	2. August	26.1	8	3.26	
3. Niederschläge von 16 bis 30 Minuten Dauer							
(mindestens 0.61 mm in der Minute)							
Lennepe	Lennepe	Rheinland	4./5. Juni	13.1	21	0.62*	
Lennepe	Lennepe	Rheinland	30. Juli	10.3	16	0.64*	
Kranenburg	Kleve	Rheinland	2. August	17.5	25	0.70	
Von der Heydt-Grube	Saarbrücken	Rheinland	9. August	18.1	26	0.70*	
Norden	Norden	Hannover	4. September	14.4	20	0.72	
Lindholm	Tondern	Schleswig-Holstein	23. Juni	15.1	20	0.76	
Oering	Segeberg	Schleswig-Holstein	28. Juni	22.9	30	0.76	
Arrild	Schleswig	Schleswig-Holstein	21. Juni	19.7	25	0.79	
Neuhaus im Solling		Braunschweig	2. August	16.0	20	0.80	
Schmiedeberg i. Rsgb.	Hirschberg	Schlesien	11. Juli	18.5	23	0.80*	
Solingen	Solingen	Rheinland	3. August	21.6	26	0.83*	
Lorch	Rheingau	Hessen-Nassau	24. September	27.6	30	0.92	
Mandelsloh	Neustadt a. Rügenbg.	Hannover	6. Juli	17.1	17	1.01	
Oering	Segeberg	Schleswig-Holstein	28. Juli	31.1	30	1.04	

1909

Große Niederschläge in kurzer Zeit

(Die mit einem * versehenen Fälle sind den Aufzeichnungen selbstregistrierender Regenmesser entnommen).

1909

Station	Kreis	Provinz oder Staat	Datum	Betrag mm	Dauer	Betrag in der	
						Minute mm	Stunde mm
4. Niederschläge von 31 bis 45 Minuten Dauer							
(mindestens 0,51 mm in der Minute)							
Erfurt	Erfurt	Sachsen	25. September	22.4	31	0.72*	
Rawitsch	Rawitsch	Posen	24. Mai	28.6	35	0.82	
5. Niederschläge von 46 bis 60 Minuten Dauer							
(mindestens 0,41 mm in der Minute)							
Astrawischken	Gerdauen	Ostpreußen	31. Juli	24.0	55	0.44	
Trebbin	Teltow	Brandenburg	28. Juni	27.3	60	0.46	
Damerau	Gerdauen	Ostpreußen	19. August	59.0	60	0.98	
6. Niederschläge von 1 Stunde 1 Minute bis 2 Stunden Dauer							
(mindestens 0,31 mm in der Minute)							
Kuhstedt	Bremervörde	Hannover	28. Juni	56.3	1 30	0.63	37.53
Tuczno	Hohensalza	Posen	1. Juli	81.0	1 30	0.90	54.00
7. Niederschläge von 2 Stunden 1 Minute bis 3 Stunden Dauer							
(mindestens 0,21 mm in der Minute)							
Belgard	Belgard	Pommern	22. Juni	38.1	2 30	0.25	15.24
Tuczno	Hohensalza	Posen	1. Juli	53.0	2 30	0.35	21.20
8. Niederschläge von mehr als 3 Stunden Dauer							
(mindestens 0,11 mm in der Minute)							
Gumbinnen	Gumbinnen	Ostpreußen	8./9. Juli	23.5	3 20	0.12*	7.06
Beyenburg	Lennepe	Rheinland	30. Juli	34.2	4	0.14	8.55
Hildesheim	Hildesheim	Hannover	13. September	26.7	3 02	0.15*	8.80
Einke	Üzen	Hannover	15. Juli	36.8	3 30	0.18	10.51
Ströhen	Sulingen	Hannover	12. September	32.1	3 08	0.18	10.56
Tuczno	Hohensalza	Posen	1. Juli	134.0	4	0.56	33.50
Etzenborn	Göttingen	Hannover	11./12. Septbr.	82.5	4 30	0.31	18.31
Münsterberg	Münsterberg	Schlesien	6. Juni	49.5	5 45	0.14	8.61
Wusterwitz	Dramburg	Pommern	22. Juni	61.4	5 15	0.19	11.61
Schleiz		Reuß j. L.	25. September	80.5	7	0.19	11.50
Schneekoppe	Hirschberg	Schlesien	1./2. Juli	169.3	16 30	0.17*	10.26

IV. Ergebnisse der Aufzeichnungen selbstregistrierender Regenmesser
 Brocken 1. Stündliche Niederschlagshöhen und Regendauer 1909

Datum	1 ^a	2 ^a	3 ^a	4 ^a	5 ^a	6 ^a	7 ^a	8 ^a	9 ^a	10 ^a	11 ^a	Mittag	1 ^p	2 ^p	3 ^p	4 ^p	5 ^p	6 ^p	7 ^p	8 ^p	9 ^p	10 ^p	11 ^p	Tages- summen	Dauer in Stunden	
Mai (21.—30.)																										
23	1.8	1.8	0.5
24	0.9	0.9	0.9	0.6
27	0.1	0.0	.	.	0.1	.	0.1	0.3	2.2	2.5	0.9	1.2	0.2	0.1	.	.	0.2	7.9	6.8	
28	0.1	0.1	0.2	0.2	1.3
Summe	1.0	0.0	.	.	0.1	0.1	0.1	0.1	0.3	2.2	2.5	0.9	1.2	0.2	0.1	.	.	0.2	1.8	10.8	9.2	
Juni																										
2	0.3	0.1	.	.	.	0.4	0.9
3	.	0.2	0.6	1.9	2.1	0.3	5.1	2.8	
4	0.4	0.2	0.6	0.5	
5	3.5	0.9	
6	.	.	0.1	0.3	0.1	0.1	.	0.1	0.8	2.7	0.7	1.8		
10	0.1	0.1	0.4	
11	0.1	0.2	0.1	.	.	0.1	0.3	0.3	0.5	1.1	1.2	1.7	2.0	1.2	1.3	1.5	1.2	1.1	0.9	0.4	0.8	0.4	0.2	16.6	17.9	
12	0.0	0.1	0.1	1.8	
13	0.1	0.3	0.8	2.0	0.8	0.8	0.2	0.1	0.1	5.2	7.9
14	0.1	0.1	8.8	0.3	9.5	2.3	
15	.	.	0.2	0.8	0.4	0.2	0.1	1.7	3.2	
20	.	0.2	0.2	.	0.1	2.0	2.5	2.8	
21	.	0.0	0.1	1.2	0.2	1.5	1.0	
22	0.2	0.1	0.3	0.9	
23	0.1	0.4	3.1	2.7	3.7	1.5	2.1	3.7	1.2	1.3	1.3	0.2	.	0.1	0.9	.	1.4	23.7	12.2		
24	0.0	0.1	0.5	0.1	.	1.2	1.3	0.1	.	1.4	1.2	5.9	5.3	
25	0.1	0.1	.	.	.	0.2	0.2	0.5	.	0.1	1.2	1.7		
26	0.1	0.1	.	.	3.5	3.7	1.3	
27	0.4	0.0	.	.	1.0	.	.	3.0	4.4	1.8	
28	0.1	0.2	0.3	1.1	
29	1.4	0.7	2.1	1.2	
Summe	0.3	1.1	4.1	5.2	6.8	2.5	2.9	4.5	1.7	2.5	2.7	3.6	3.7	1.9	1.4	7.2	5.3	13.5	9.6	2.9	1.8	0.6	1.9	1.4	89.1	69.7
Juli																										
1	.	0.3	0.4	0.3	0.1	0.0	0.1	0.1	3.7	1.6	0.1	.	6.7	8.6	
2	.	.	1.7 ¹⁾	.	?	2.5	1.2	0.1	5.5 ¹⁾	1.1	
5	1.4	1.4	0.7	0.3	0.1	0.1	0.3	0.4	0.0	0.1	3.9	4.4	
6	0.1	0.1	4.5	.	1.3	0.2	7.0	6.0	
7	0.2	0.0	0.1	0.1	0.1	0.7	0.6	1.2	1.0	1.3	1.6	0.9	3.1	2.9	0.4	0.9	.	.	0.1	0.3	0.4	0.0	0.1	14.3	13.9	
8	0.2	0.2	0.1	0.2	.	0.5	0.3	0.2	.	0.1	0.5	0.5	0.4	0.1	0.4	0.9	0.3	1.1	1.6	2.3	1.0	1.0	0.1	1.4	13.4	19.5
9	0.8	1.0	2.1	1.6	0.7	2.2	1.5	1.0	0.3	0.5	0.0	0.1	0.1	2.6	3.3	2.9	2.9	1.9	0.5	0.1	26.4	18.5
10	0.1	0.1	.	.	0.1	0.1	0.4	2.8	
11	.	.	.	0.1	0.4	2.2	0.2	.	0.1	0.1	0.2	0.1	0.2	0.2	3.8	7.8	
12	0.1	0.7	0.6	0.1	0.0	0.1	1.6	4.5	
13	0.0	0.1	0.0	0.4	0.4	0.3	0.3	0.2	0.1	0.8	0.7	0.7	0.5	4.5	10.7	
14	0.4	.	.	0.4	0.3	
15	0.1	1.5	.	.	.	0.1	0.3	.	.	.	1.4	1.3	.	.	.	4.7	2.1		
16	0.9	0.6	.	.	0.2	0.2	0.4	0.5	0.8	0.5	4.1	6.2	
17	0.3	0.1	0.1	0.2	0.3	0.3	0.1	0.2	0.4	0.5	0.1	0.4	0.5	0.8	0.5	4.1	6.2	
19	0.9	1.7	0.1	1.5	.	.	2.0	6.2	2.3	
20	.	.	0.0	0.1	0.0	0.0	0.1	0.2	3.8	
23	0.2	0.1	.	.	0.0	0.6	2.2	3.1	2.6
24	0.9	0.1	0.1	1.0	0.8	0.1	0.1	0.1	0.6	.	0.1	.	3.9	5.8	
25	0.2	.	.	0.6	0.8	0.9	
26	5.5	1.0	0.1	0.1	3.8	0.3	0.1	0.1	.	0.1	.	11.1	4.8	
27	.	.	.	0.1	0.1	0.3	
28	0.7	3.0	1.3	1.1	.	0.1	0.5	0.9	3.0	3.1	1.9	15.6	7.6	
29	1.3	0.1	0.1	0.1	0.0	0.1	0.1	0.1	0.1	0.1	0.4	0.1	0.1	0.4	3.1	11.3	
30	0.6	1.1	0.2	0.1	0.0	0.1	0.1	0.2	.	0.3	0.3	0.3	0.1	.	1.2	0.1	1.6	5.6	2.7	0.1	.	0.1	0.1	15.0	17.0	
31	0.5	0.4	1.6	0.7	1.5	1.2	1.2	0.5	0.3	1.9	0.6	0.3	0.8	0.2	0.4	1.4	13.5	15.0	
Summe	10.5	5.2	5.5	5.2	4.4	7.9	4.7	5.0	3.5	8.5	3.6	2.8	5.4	8.4	5.8	4.5	4.0	13.4	10.2	8.3	12.4	9.6	7.0	9.6	165.4	186.3
¹⁾ Registrierung hat versagt; die Mengen und Dauer vom 2. sind in der Monatssumme nicht enthalten.																										
August																										
1	1.3	1.3	2.6	6.0	1.6	2.0	3.5	2.0	0.2	0.1	0.0	20.6	10.1	
2	0.2	0.2	0.1	8.8	1.7	0.1	.	.	0.2	0.4	11.7	5.8
3	.	0.0	0.1	0.3	0.6	1.3	2.2	1.4	0.3	0.6	0.0	0.1	6.9	9.8	
4	.	0.0	0.0	0.1	0.0	0.0	0.0	0.1	5.3	
9	10.1	0.3	10.4	0.7	
13	0.4	4.9	1.4	0.2	0.6	0.1	0.1	0.0	7.7	6.2	
14	0.0	.	0.0	.	.	0.1	0.1	0.1	0.4	0.3	0.6	1.4	0.8	0.6	0.0	.	0.1	0.0	0.0	4.5	11.0	

1909

Stündliche Niederschlagshöhen und Regendauer

Brocken

Datum	1 ^a	2 ^a	3 ^a	4 ^a	5 ^a	6 ^a	7 ^a	8 ^a	9 ^a	10 ^a	11 ^a	Mittag	1 ^p	2 ^p	3 ^p	4 ^p	5 ^p	6 ^p	7 ^p	8 ^p	9 ^p	10 ^p	11 ^p	Tags- summen	Dauer in Stunden		
15	0.1	0.0	0.0	0.1	0.0	0.0	0.1	0.0	0.3	7.3	
16	.	.	0.0	0.1	0.0	0.0	0.1	0.7	
17	1.3	.	.	0.1	0.3	0.4	0.2	2.3	2.2	
18	0.1	1.6	0.4	1.4	0.1	3.6	3.8	
19	.	.	0.1	0.0	0.0	0.1	0.1	0.1	0.4	5.5	
20	0.0	0.0	0.7	
22	1.5	1.7	0.9	0.5	0.6	1.3	0.7	0.1	7.3	7.2	
23	.	.	.	0.0	0.1	0.0	0.8	1.7	7.3	0.5	0.1	0.1	0.0	.	.	0.1	2.0		
25	1.7	1.7	0.0	0.8	1.7	7.3	0.5	0.1	0.1	0.0	0.2	0.0	14.1	9.8	
26	.	0.1	0.0	.	.	0.1	0.0	0.2	0.2	0.0	.	0.0	0.0	0.1	0.0	0.2	3.5	
27	0.0	0.1	0.0	0.0	0.1	0.0	.	.	0.2	0.2	0.0	.	0.0	0.0	0.1	0.0	0.1	1.2	9.8
28	.	.	.	0.0	0.1	0.0	0.0	0.1	0.1	0.1	0.1	0.0	0.1	0.1	1.5
30	0.1	0.1	0.1	0.1	0.0	0.1	4.1	7.0
31	0.0	0.0	0.1	0.0	0.0	0.1	0.0	0.6	0.2	.	.	2.5	1.8	1.2	1.0	.	3.2	0.5	0.0	0.1	0.1	0.1	0.0	0.1	0.1	9.9	17.3
Summe	1.4	1.4	2.9	6.6	2.2	5.4	6.2	4.3	4.0	4.4	1.4	1.1	13.4	3.9	3.1	5.0	12.9	17.2	4.7	1.4	1.0	0.4	0.7	0.6	105.6	127.2	

9. VIII. 12⁵¹-1^{00p} 10.1 mm.

September

1	0.1	0.0	0.1	0.0	0.0	0.1	.	0.7	0.8	0.3	0.3	0.1	0.1	0.5	0.1	0.4	0.1	.	.	.	0.1	0.0	0.0	3.8	16.4	
2	0.0	.	.	0.0	0.1	0.1	0.1	1.6	0.1	0.0	0.0	3.4	5.9
3	.	.	0.1	0.0	0.1	0.0	0.2	3.7
4	.	.	.	0.0	0.0	0.1	0.0	0.1	3.0
5	.	.	0.4	1.4	1.0	0.5	1.5	2.0	0.3	0.7	.	0.8	0.1	.	.	0.4	0.1	.	0.1	0.1	0.0	0.0	.	9.4	10.7	
6	0.1	0.3	0.0	0.3	0.1	0.1	0.0	0.9	5.7
7	.	0.6	0.2	0.1	0.0	0.7	0.1	0.7	2.4	5.2
8	0.6	.	.	1.8	2.4	1.8
9	0.1	0.1	.	.	.	0.0	0.1	0.3	3.2
12	.	0.1	1.9	6.6	3.9	10.0	5.0	2.9	1.0	0.0	.	0.7	0.0	0.1	0.0	0.1	.	32.3	12.4	
13	0.0	0.0	.	0.1	0.2	0.0	.	0.2	1.4	0.3	0.0	2.6	3.3	.	.	0.1	4.6	5.9	3.4	1.7	1.3	0.3	0.1	25.5	14.5	
14	0.9	0.5	0.0	1.9	0.9	0.2	0.1	0.1	0.3	1.0	0.7	.	0.9	0.5	0.5	2.1	1.0	0.3	0.3	0.8	1.3	1.0	0.8	16.1	19.9	
15	0.5	0.3	0.1	0.4	0.1	0.1	0.1	0.1	1.7	7.3
16	0.1	0.1	1.1	1.2	0.5	0.2	0.1	0.3	0.1	.	3.7	8.0	
18	0.0	1.1	1.3	2.4	2.1	2.1
19	1.5	2.7	3.6	3.3	3.1	2.2	2.7	2.2	1.6	2.3	2.8	2.5	0.3	0.1	.	0.4	0.1	0.0	0.8	0.4	0.2	0.8	33.6	20.2		
20	1.0	0.9	0.7	2.9	0.8	2.8	3.4	0.8	0.3	1.0	0.3	0.3	0.4	0.0	.	.	15.6	12.3	
21	.	0.1	.	.	1.3	2.5	1.4	0.0	5.3	3.5
22	0.0	0.1	0.0	.	.	0.0	0.1	0.0	0.2	4.7
24	1.6	.	1.6	0.6	0.6
25	.	0.5	0.0	0.7	1.9	1.5	0.5	0.1	5.2	4.9
26	0.6	1.8	.	1.6	0.0	0.2	0.2	0.0	.	.	.	4.4	3.7	
27	.	.	.	0.0	0.1	0.0	.	.	.	0.1	0.1	1.6	0.0	1.9	4.3
29	1.1	1.4	0.3	0.2	0.2	0.0	.	.	3.2	5.1
30	.	.	.	0.0	0.0	0.5
Summe	4.2	6.2	7.1	17.7	13.5	20.7	15.4	9.1	4.4	7.2	4.5	2.9	6.1	5.1	2.9	2.2	5.7	8.5	9.7	4.6	4.6	4.1	4.3	4.9	175.6	179.6

12. IX. 3⁰⁰-3⁰⁴ 4.1 mm;

Oktober

1	0.0	0.1	0.0	0.1	1.7
2	.	0.0	0.0	0.0	0.1	0.1	0.1	0.3	5.0
3	0.0	0.1	0.1	0.1	0.1	0.0	0.1	0.8	1.2	5.5	
4	0.7	1.1	1.0	0.4	0.1	0.1	0.1	0.0	0.5	0.7	1.1	0.7	4.4	0.1	0.0	0.1	0.5	0.7	12.3	15.6	
5	0.1	0.3	0.9	5.3	4.6	1.7	3.9	1.4	0.8	1.0	0.5	0.2	0.0	20.7	12.5	
6	0.1	3.2	0.2	0.4	0.1	4.0	3.7	
7	0.0	0.7	
8	0.1	0.0	0.1	1.0	0.7	1.1	0.4	1.0	2.1	1.1	0.1	0.1	0.1	0.1	7.9	11.3	
9	0.7	0.4	1.9	0.7	0.5	0.2	0.4	1.5	1.0	1.4	2.4	0.5	2.1	5.0	5.7	0.9	1.0	1.2	0.4	0.0	0.1	.	.	28.0	18.8	
10	0.1	0.1	0.8	
11	0.1	0.1	0.0	0.1	0.0	0.3	4.7	
12	0.0	0.1	0.0	0.0	0.0	0.1	0.2	5.7	
14	.	.	0.1	0.0	0.0	0.0	0.1	0.2	1.9	6.3	2.4	1.8	1.6	2.1	.	1.4	0.4	0.6	2.9	0.7	0.1	0.1	0.1	0.0	22.8	19.8
15	0.1	.	0.0	0.1	0.0	0.0	0.0	0.1	0.0	.	0.3	4.3	
16	.	0.1	.	0.0	0.1	0.1	0.0	.	.	0.1	0.1	0.1	0.1	0.0	0.0	0.1	.	.	0.8	9.4	
17	.	0.0	0.1	0.1	0.1	0.0	0.1	0.1	0.5	5.8	
21	0.1	0.0	0.0	0.2	0.3	3.0	
22	0.0	0.1	0.1	0.2	1.3	
Summe	1.7	5.2	4.2	7.0	5.6	2.7	5.0	3.4	4.2	9.5	6.5	3.2	8.1	7.2	6.7	3.0	2.6	2.3	4.3	2.9	1.6	0.4	0.9	1.8	100.0	129.6

Sommer

Summe	19.1	19.1	23.8	41.7	32.6	39.3	34.3	26.4	18.1	34.3	21.2	14.5	37.9	26.7	20.0	21.9	30.5	55.1	38.5	20.1	21.4	15.1	14.8	20.1	646.5	
-------	------	------	------	------	------	------	------	------	------	------	------	------	------	------	------	------	------	------	------	------	------	------	------	------	-------	--

Datum	1 ^a	2 ^a	3 ^a	4 ^a	5 ^a	6 ^a	7 ^a	8 ^a	9 ^a	10 ^a	11 ^a	Mittag	1 ^p	2 ^p	3 ^p	4 ^p	5 ^p	6 ^p	7 ^p	8 ^p	9 ^p	10 ^p	11 ^p	Tages- summen	Dauer in Stunden	
April																										
1	0.6	0.5	1.9	1.3	4.3	3.9
2	0.1	0.1	0.1
9	0.3	1.2	0.8	0.3	0.9	1.2	1.2	1.0	0.4	0.6	0.1	8.0	9.8	
11	0.3	0.2	0.0	0.1	0.8	0.4	0.1	0.1	0.1	.	.	2.1	6.8	
12	0.2	0.4	0.1	0.1	0.4	0.4	0.2	0.1	.	0.2	0.3	1.0	0.6	0.2	0.0	0.1	.	4.4	1.9	10.6	12.9
13	0.4	1.6	1.1	0.2	0.0	0.1	1.1	0.0	0.2	0.1	0.1	0.4	0.1	.	5.2	8.2	
14	0.2	0.3	0.1	.	0.4	.	1.3	3.7
15	1.0	1.0	0.7	0.5	0.4	0.3	0.4	0.2	4.5	8.3	
19	0.4	0.3	0.2	.	0.2	0.4	0.1	1.6	3.8	
23	0.1	0.8	0.7	0.3	1.9	3.3	
24	0.2	0.1	0.3	1.4	
25	0.2	1.0	0.7	1.9	1.3	
26	0.1	0.1	0.2	
27	.	0.8	0.3	0.3	.	0.1	0.4	1.9	3.0	
28	1.2	0.1	0.2	.	.	0.7	0.5	.	0.7	.	.	.	1.2	0.2	0.1	.	.	4.9	3.4	
29	0.1	0.6	0.1	0.9	.	.	.	1.7	2.0	
30	0.2	2.2	2.4	0.4	
Summe	2.8	3.6	2.3	1.0	0.4	1.6	2.2	1.0	0.1	0.4	0.4	0.2	1.0	1.0	2.7	3.3	3.4	3.5	5.9	3.3	2.5	1.7	5.8	2.7	52.8	72.5
Mai																										
10	.	0.4	0.4	0.1	0.1	.	1.0	2.2
17	0.4	0.4	0.3
24	0.1	0.1	0.2	0.3
25	.	.	.	0.1	0.2	0.3	0.3
Summe	.	0.4	0.4	0.2	0.2	.	.	.	0.1	0.1	0.4	0.1	.	1.9	3.1
Juni																										
3	0.1	0.1	0.3	
5	0.2	0.2	0.5
8	0.3	0.1	0.4	0.3
9	.	0.8	0.4	4.0	0.3	0.2	5.7	3.7
11	9.9	.	0.1	.	0.1	10.1	0.8	
12	3.3	0.6	3.9	1.2
20	0.1	0.1	0.2	
21	0.2	0.2	0.3	
23	2.6	10.6	0.1	.	.	3.1	0.0	2.1	18.5	3.0	
24	0.4	0.4	0.6	
27	1.3	1.3	0.3	
28	0.2	0.2	0.3	
30	0.8	.	.	.	0.8	0.4	
Summe	0.6	0.8	0.4	4.0	3.6	0.8	0.1	0.1	9.9	.	0.1	4.1	10.7	0.4	0.1	0.8	3.1	0.0	2.3	41.9	11.9	
Juli																										
1	.	.	0.2	0.6	.	0.1	0.5	1.0	0.2	1.0	.	0.1	.	.	.	3.7	4.3	
5	0.2	.	.	0.2	0.3	
6	4.8	.	.	.	4.8	0.5	
7	0.3	3.7	2.2	3.4	0.2	9.8	3.7
9	2.3	0.3	1.3	1.3	3.2	2.8	0.2	11.4	5.8
10	.	0.4	0.2	0.9	0.1	0.3	0.1	.	.	0.4	0.1	.	0.5	3.0	3.7	
11	0.1	0.1	0.4	
12	0.1	0.1	0.2	0.6	
13	0.9	1.7	0.1	2.7	1.4	
17	.	.	0.4	0.1	0.0	.	0.8	0.1	0.4	0.3	2.1	3.8	
19	0.3	0.2	0.5	0.3	
20	1.4	0.4	1.8	0.4	
22	1.6	1.7	1.4	0.1	.	.	8.4	.	.	.	0.1	0.2	.	0.7	14.2	4.7	
23	0.2	0.3	0.5	0.8	
24	0.4	.	.	0.1	0.5	0.5	
28	0.1	0.1	0.1	
29	0.9	0.1	.	4.8	0.4	0.1	0.2	6.5	2.2	
30	0.6	0.5	0.1	0.2	0.2	1.6	1.7	
31	.	0.1	0.4	0.1	.	1.0	0.1	1.7	0.7	
Summe	1.2	0.8	0.8	0.7	0.0	1.0	3.6	1.8	0.7	7.5	2.2	1.8	0.4	1.3	0.2	9.3	0.1	3.8	2.1	6.7	5.6	5.7	6.2	1.9	65.4	35.9

1909

Stündliche Niederschlagshöhen und Regendauer

Bromberg

Datum	1 ^a	2 ^a	3 ^a	4 ^a	5 ^a	6 ^a	7 ^a	8 ^a	9 ^a	10 ^a	11 ^a	Mittag	1 ^p	2 ^p	3 ^p	4 ^p	5 ^p	6 ^p	7 ^p	8 ^p	9 ^p	10 ^p	11 ^p	Tages- summen	Dauer in Stunden	
August																										
3	.	.	.	1.2	1.6	0.2	0.1	0.2	0.0	.	.	3.3	2.3
13	1.8	0.1	.	.	.	0.1	.	.	.	2.0	1.5 ¹⁾	
14	0.1	.	.	0.1	0.4	0.2	.	1.0	0.9	
19	8.4	4.6	0.4	1.7	0.7	1.0	0.7	.	0.1	17.6	5.3		
23	0.1	0.3	0.5		
30	1.4	3.8	5.2	1.5	
Summe	8.4	4.6	.	1.2	1.6	0.2	0.3	0.1	0.4	1.7	0.8	1.0	0.7	0.1	0.1	1.8	0.3	.	.	0.1	0.6	0.2	1.4	3.8	29.4	12.0

¹⁾ Dauer teilweise aus dem Tagebuch entnommen.

September																										
5	0.2	0.1	.	.	0.3	0.7
13	0.2	0.6	0.1	1.8	2.5	
14	1.5	.	1.7	1.4	0.3	0.2	0.3	1.0	0.6	0.1	.	.	7.1	6.3	
16	2.0	0.2	2.2	0.5	
17	.	0.1	0.6	0.1	0.1	3.2	0.1	4.2	1.4	
18	0.2	0.1	.	0.3	0.8	
19	0.1	0.1	0.1	
20	.	0.1	0.2	0.7	0.1	1.1	1.8	
21	0.1	0.3	1.0	0.4	.	0.4	0.1	0.1	0.2	1.5	0.8	.	.	0.1	0.2	.	5.2	8.8		
Summe	.	0.2	0.8	0.7	0.1	.	0.1	1.8	1.0	2.2	1.5	0.6	0.7	2.2	0.4	5.0	1.1	0.3	1.0	0.9	0.6	0.9	0.2	22.3	22.9	

Oktober																										
4	0.1	.	.	0.1	0.2
5	1.1	1.6	0.1	2.8	1.4	
6	0.1	.	1.2	0.3	1.6	1.3	
9	0.1	0.4	0.1	0.6	1.7	
10	0.2	0.1	0.3	1.3	
12	0.1	0.2	0.3	0.7	
29	0.1	0.0	0.1	1.8	
Summe	0.1	.	1.5	0.8	0.2	0.2	1.1	1.6	.	.	.	0.1	.	.	.	0.1	0.1	0.0	5.8	8.4	

Sommer																									
Summe	13.0	10.4	4.7	7.8	5.9	3.6	6.2	3.0	4.5	11.5	5.9	5.2	3.9	14.6	5.2	14.9	12.9	19.2	8.7	11.2	10.4	11.4	14.5	10.9	219.6

1909 Mai													Erfurt												
1	0.7	0.6	2.3	1.0	4.6	1.5
2	0.4	0.4	0.1
9	0.1	0.2	0.3	0.8
13	0.2	0.2	0.6
17	0.3	0.1	0.4	0.5
26	.	.	.	0.9	0.6	0.8	0.1	2.4	3.0	
27	0.1	.	0.3	0.2	0.1	0.3	0.4	0.7	1.4	1.3	0.7	0.6	0.2	6.3	10.3	
28	0.6	0.6	0.7
Summe	0.1	.	0.3	1.1	0.1	0.3	0.4	0.7	1.6	1.3	0.7	0.6	0.2	0.6	1.5	1.1	2.4	2.1	0.1	.	.	.	15.2	17.5	

Juni																										
3	0.3	0.3	0.1	0.1	.	0.3	1.1	3.1
4	0.1	0.2	0.3	0.7	
5	0.4	0.4	0.2	
10	1.2	1.2	0.8	
11	0.3	0.7	0.5	0.9	0.2	0.9	1.2	2.3	2.0	2.7	4.1	3.0	2.4	1.4	0.5	.	2.2 ¹⁾	25.3	19.0	
14	0.0	0.3	0.3	0.1	0.2	.	0.9	2.8	
21	0.4	.	.	0.4	0.3	
22	1.7	0.3	1.2	0.1	0.1	3.4	3.8	
23	.	0.9	3.9	2.2	0.5	0.1	1.7	1.5	1.9	1.3	0.3	14.3	9.3	
24	0.6	0.6	0.1	
25	0.8	0.1	0.1	2.1	1.6	
26	0.0	0.1	.	.	0.0	.	0.1	.	0.2	1.8	1.1	1.6	.	.	0.0	0.1	0.0	3.9	5.2	
27	0.0	0.1	0.1	1.2	
30	0.4	0.3	0.3	0.0	.	0.1	0.1	0.1	0.0	1.3	5.0	
Summe	0.7	2.2	5.0	3.1	2.4	1.5	4.2	4.0	4.4	4.3	4.5	3.1	3.1	2.3	0.6	0.7	1.4	2.3	3.2	.	0.4	0.1	0.3	1.5	55.3	53.1

¹⁾ Uhr stehen geblieben; nach dem Tagebuch hat es bis 7^p geregnet.

Datum	1 ^a	2 ^a	3 ^a	4 ^a	5 ^a	6 ^a	7 ^a	8 ^a	9 ^a	10 ^a	11 ^a	Mittag	1 ^p	2 ^p	3 ^p	4 ^p	5 ^p	6 ^p	7 ^p	8 ^p	9 ^p	10 ^p	11 ^p	Tages- summen	Dauer in Stunden	
Juli																										
1	0.1	1.3	0.4	1.8	2.3
2	0.0	0.0	.	.	0.7	1.7	1.7	0.9	0.4	0.3	0.3	0.1	.	.	.	0.1	6.2	7.5	
5	0.0	0.1	0.1	0.2	1.0	
6	.	0.2	0.2	.	1.4	0.1	3.9	5.8	
7	2.7	0.2	0.1	.	0.5	0.2	0.6	0.6	0.1	3.0	1.3
8	0.1	0.3	0.3	0.9	0.8	.	2.4	4.3
9	0.5	0.2	0.1	.	0.1	1.3	0.8	0.1	0.1	.	3.2	6.0	
10	0.1	0.2	
11	0.1	1.2	0.8	0.6	2.0	2.1	1.1	1.5	0.5	9.9	7.7	
13	.	.	0.4	0.4	0.4	0.8	1.0	0.7	3.7	4.3
14	1.5	0.9	0.3	2.7	3.0	
15	2.4	.	2.4	0.9	
16	0.1	.	0.1	0.1	0.4	1.6	0.7	3.0	2.8
17	0.4	0.3	0.0	0.0	0.1	0.2	0.1	1.1	4.8	
19	0.6	0.6	0.3	
25	6.6	6.6	
26	1.6	3.7	0.3	0.1	5.7	2.2	
28	0.6	5.5	1.1	7.2	1.6	
29	.	0.1	0.1	0.2	0.5	
30	0.1	9.2	3.8	
Summe	4.0	1.7	0.9	0.4	0.9	1.9	1.9	2.1	5.0	1.2	2.4	4.9	1.5	1.6	1.9	0.9	5.5	1.9	2.6	4.1	2.2	0.2	.	9.3	73.1	61.2
26. VII. 8 ²⁴ -8 ²⁵ a 1.9 mm.																										
August																										
2	14.7	2.7
10	0.7	9.1	3.4	0.4	1.1	0.7	0.8	0.8
13	0.0	0.4	0.4	1.2
15	.	0.0	0.1	0.1	0.1	0.3	2.4
18	0.2	0.1	1.6	0.2	2.8	4.9	3.1
19	0.0	0.0	0.2
22	0.3	0.3	0.6
25	0.6	1.5	.	2.1	0.9
26	0.1	0.0	.	0.2	.	.	.	0.3	0.8	
27	0.1	.	0.1	0.5	0.9	1.7	1.3	0.7	0.6	0.1	0.0	.	0.3	0.2	0.1	6.6	9.1	
30	0.2	1.2	0.0	0.1	0.1	4.0	0.8	6.4	2.3	
31	0.4	1.1	0.2	1.7	1.2	
Summe	0.1	0.0	0.2	0.6	1.0	1.7	1.5	0.8	1.1	1.3	0.0	0.1	0.4	0.2	0.7	11.2	4.8	7.4	1.9	0.7	0.6	0.6	1.6	.	38.5	25.3
2. VIII. 3 ⁴⁶ -3 ⁵⁰ p 8.7 mm.																										
September																										
1	0.3	0.0	0.3	0.7
2	0.1	0.1	0.0	.	0.2	0.7
5	.	.	.	0.1	0.3	0.2	1.1	0.7	0.1	0.4	0.3	3.2	5.1	
10	0.2	0.2	0.3	
11	0.7	.	.	0.7	0.3	
12	.	1.0	8.0	5.1	6.4	0.0	0.0	0.3	0.3	21.1	5.0	
13	0.1	0.0	10.0	0.1	0.8	0.1	0.0	0.1	0.2	0.1	0.1	0.9	1.7	1.3	15.5	10.1	
14	0.8	2.3	1.5	0.9	0.8	0.9	2.0	0.4	0.6	0.3	0.1	0.0	0.1	10.7	13.2	
16	0.1	0.3	0.1	0.5	1.9	
18	0.4	0.3	0.6	1.0	0.5	3.3	5.4
19	0.9	1.3	1.4	1.9	2.2	1.9	0.9	2.0	1.1	0.3	0.1	0.4	0.3	0.6	1.0	0.5	14.5	11.5
20	.	.	0.1	0.1	0.4	0.1	0.2	1.2
25	.	.	.	2.4	24.2	6.9	4.0	2.9	14.2	3.1	0.5	1.8	0.1	60.1	8.7	
27	0.8	0.6	.	.	.	1.4	1.3
Summe	1.8	4.6	11.0	10.4	33.1	9.0	6.0	5.8	15.4	3.9	1.0	11.9	0.5	0.9	0.9	0.9	2.1	0.6	1.4	1.4	2.1	2.0	2.9	2.3	131.9 ¹⁾	65.4 ³⁾
25. IX. 4 ²⁰ -4 ²¹ a 1.4 mm; 4 ⁴⁰ -5 ¹¹ a 22.4 mm. ¹⁾ Registrierung hat am 15. IX. versagt; Tagesmenge (11.4 mm) und Dauer in der Monatssumme nicht enthalten.																										
Oktober																										
4	0.1	0.1	2.6	1.3	
5	.	.	1.6	1.0	0.0	1.6	2.0	6.9	2.8	
6	4.8	1.3	0.0	0.3	6.4	2.6	
9	.	0.2	2.0	0.2	0.0	0.5	1.8	1.6	0.2	0.1	0.1	0.3	0.2	0.2	8.9	8.8	
14	6.9	5.7
22	1.9	0.0	0.1	.	.	.	0.2	0.8	1.8	1.5	1.2	0.6	1.2	0.5	0.1	.	2.0	2.3	
25	1.0	1.1
31	0.1	0.4	0.3	0.1	0.1	.	0.1	0.1	.	0.0	0.2	0.2	0.0	0.1	0.0	0.0	0.1	0.1	1.9	13.3	
Summe	6.9	1.7	2.2	3.4	0.2	1.6	2.7	2.6	1.6	0.3	0.1	0.1	0.4	0.3	0.2	1.9	3.0	1.6	0.6	3.6	0.6	0.8	0.1	0.1	36.6 ¹⁾	37.9 ²⁾
¹⁾ Registrierung hat am 8. X. versagt; Tagesmenge (2.2 mm) und Dauer in der Monatssumme nicht enthalten.																										

1909

Stündliche Niederschlagshöhen und Regendauer

Erfurt

Datum	1 ^a	2 ^a	3 ^a	4 ^a	5 ^a	6 ^a	7 ^a	8 ^a	9 ^a	10 ^a	11 ^a	Mittag	1 ^p	2 ^p	3 ^p	4 ^p	5 ^p	6 ^p	7 ^p	8 ^p	9 ^p	10 ^p	11 ^p	Tages- summen	Dauer in Stunden	
Sommer																										
Summe	13.6	10.2	19.6	19.0	37.7	16.0	16.7	16.0	29.1	12.3	8.7	20.7	6.1	5.9	5.8	16.7	19.2	15.9	9.8	11.8	7.7	8.5	10.4	13.2	350.6	
1909 April Kleve																										
1	0.3	0.3	0.2	
12	0.2	0.2	0.1	0.0	0.1	0.9	1.5	.	3.0	2.7	
13	0.6	0.6	1.0	0.4	
14	0.7	0.6	4.1	0.1	1.4	0.7	0.3	0.1	8.0	5.4	
15	0.5	0.5	0.3	
17	.	0.1	0.1	0.1	
20	.	.	.	2.7	0.1	.	.	0.4	0.5	3.7	2.4	
23	.	.	0.5	1.2	0.1	.	.	0.1	0.0	0.1	2.0	1.8	
24	1.0	0.7	5.3	1.7	0.7	1.9	1.7	0.1	0.1	.	13.2	5.8	
25	0.1	0.1	0.1	0.3	0.6	
27	.	.	0.5	0.5	0.7	
28	0.1	0.1	0.1	
29	3.1	0.2	0.1	.	.	.	1.8	0.6	0.6	1.4	0.8	0.8	0.9	10.3	7.6	
30	0.8	0.8	1.0	.	.	1.9	3.3	1.2	0.1	0.3	.	.	0.1	.	0.3	0.6	.	.	.	10.4	6.9	
Summe	1.6	1.6	1.6	0.5	3.9	0.1	1.9	12.2	2.5	1.7	1.1	0.3	2.1	0.6	1.4	0.7	5.3	1.8	1.3	2.6	4.0	2.4	0.9	1.3	53.4	35.0
Mai																										
1	.	.	.	0.2	0.6	.	0.6	0.7	0.1	0.4	0.1	.	.	2.7	1.5	
2	.	0.1	0.1	.	0.3	0.3	0.1	.	0.3	1.2	0.8	
11	0.2	0.2	0.1	
13	0.3	0.3	0.5	
15	.	.	0.1	.	.	.	0.2	0.3	0.2	0.0	0.8	2.0	
16	0.0	0.3	0.0	.	0.1	.	.	0.4	1.1	
17	0.6	0.1	0.5	0.1	.	0.1	0.4	.	0.4	0.1	1.0	2.8	0.2	6.3	4.4		
18	0.2	0.2	0.2	
25	0.2	1.2	0.4	1.7	1.4	0.2	5.1	4.3	
26	0.4	0.1	0.1	0.1	.	.	.	0.1	.	0.4	0.2	0.0	.	.	1.4	1.7	
27	.	0.0	0.0	0.1	
28	0.0	0.1	0.1	0.2	
29	0.2	0.2	0.6	
Summe	1.3	0.3	0.1	0.6	0.3	0.1	0.7	.	1.0	0.6	1.2	2.1	3.1	1.0	0.1	0.4	0.2	0.2	1.5	0.4	2.0	1.5	0.2	18.9	17.5	
Juni																										
2	0.2	0.2	0.5	
3	0.4	0.9	1.2	1.4	0.7	0.1	4.7	5.7	
4	.	0.1	1.1	.	.	0.1	0.3	.	2.3	0.6	0.0	4.5	3.8	
13	0.3	0.5	0.1	0.3	0.2	0.1	0.3	0.4	0.2	.	2.4	6.4	
14	.	.	0.1	0.1	0.2	0.8	
15	.	.	.	0.2	0.2	0.8	
19	0.1	0.1	0.2	
20	2.1	2.1	0.6	
21	0.5	0.5	0.3	
22	.	.	.	0.1	0.0	0.1	.	0.5	.	3.0	1.8	0.2	0.0	.	.	.	5.7	2.7	
23	0.1	.	.	1.1	1.2	0.6	
24	0.1	.	0.4	1.9	.	0.1	0.1	0.8	0.1	.	3.5	3.0		
25	0.5	0.3	1.2	2.0	0.8		
26	1.3	0.3	1.2	0.5	1.9	5.2	3.1		
27	.	.	.	0.1	0.3	0.2	.	0.4	.	0.0	1.0	.	.	0.2	.	0.2	0.1	2.5	3.5		
28	0.1	0.0	0.1	0.2	0.4		
29	3.8	0.1	0.2	0.2	1.8	6.1	3.2	
30	0.8	0.1	0.9	1.5	
Summe	1.2	1.1	2.4	1.5	1.1	0.5	0.5	0.1	2.6	1.5	0.6	0.5	3.2	2.8	2.1	5.2	2.9	0.9	4.4	0.9	2.4	0.5	1.2	2.1	42.2	37.9
Juli																										
1	.	.	.	0.3	0.0	0.1	0.1	0.2	.	.	.	0.7	1.7		
4	0.1	1.6	0.2		
6	.	.	0.1	0.1	.	.	.	0.1	0.5	1.0	.	.	.	0.9	.	.	0.7	0.5	0.3	.	0.1	0.2	0.7	5.2	7.1	

1) Registrierung hat am 4. abends versagt; Mengen und Dauer vom 4. in der Monatssumme nicht enthalten; gemessen am 5. 7^a 5.6 mm.

Kleve

Stündliche Niederschlagshöhen und Regendauer

1909

Datum	1 ^a	2 ^a	3 ^a	4 ^a	5 ^a	6 ^a	7 ^a	8 ^a	9 ^a	10 ^a	11 ^a	Mittag	1 ^p	2 ^p	3 ^p	4 ^p	5 ^p	6 ^p	7 ^p	8 ^p	9 ^p	10 ^p	11 ^p	Tages- summen	Dauer in Stunden	
7	0.4			1.5 ¹⁾				0.3	0.1	0.5	0.8	0.7	0.8											5.1 ¹⁾	1)	
8			0.0	0.3					1.1	0.2	0.1													10.8	10.8	
9	1.1	0.4	0.1				1.4 ²⁾		0.4	2.0	1.3	0.8	0.5											8.0 ²⁾	3)	
10								0.8	0.1	0.2	0.3	0.5	0.3											4.5	6.7	
12																								0.1	0.1	
16													0.1											6.4	8.5	
19																								1.6	0.9	
21																								0.9	0.7	
23																								14.2	4.2	
24	0.0	0.1		0.1		0.0	0.1								1.3	0.6								2.2	2.5	
25																								1.1	1.7	
26																								2.8	1.2	
28				0.7	0.8	0.5	1.7	5.0	2.2	2.4	0.4	0.5			0.0									14.2	7.8	
29													0.1											0.1	0.4	
30		0.2	0.0		0.3	0.5	0.3	0.7					0.1	1.5	2.7	2.5	0.1				0.4	0.0		9.3	5.9	
31																			0.7	0.7		?	?	?	1)	1)
Summe	0.0	0.3	0.1	0.5	1.0	1.2	1.4	2.8	7.5	3.8	3.8	0.8	1.0	0.6	5.3	6.3	3.6	3.7	3.5	12.7	8.0	1.5	1.3	3.4	74.1	60.2

24. VII. 2⁵⁹p-3⁰⁰p 1.3 mm. ¹⁾ Am 7. mrgs. und 31. abds. Uhr stehen geblieben; Mengen und Dauer vom 7. und 31. in der Monatssumme nicht enthalten; gemessen am 1. VIII. 7^a 2.0 mm. ²⁾ Aufzeichnung am Morgen des 9. unterbrochen; Mengen und Dauer vom 9. in der Monatssumme nicht enthalten.

August

2		1.0	0.8	0.1	1.8	2.4	1.5	3.3	13.3	1.5	3.7	0.2	0.2	0.2	0.3	5.4	0.2	0.2		7.0	3.2	1.2	0.2	0.0	47.7	16.5
3				0.5	0.1					0.3	0.0	1.2	0.5	0.1	0.0										4.4	4.3
9																									1.3	0.8
10					0.1																				0.1	0.5
16																								1.0	1.0	0.2
17	1.0	6.7	0.1	0.4	0.4		1.3	0.4																	10.3	4.6
18											0.3	0.3	0.4	0.1			4.5	2.0	2.5			0.4	0.1	0.0	10.6	4.1
19		0.3																							0.3	0.2
21			0.2	0.5	2.8	1.2	0.5	0.1					3.8	0.8	0.7	1.7	0.2	1.9	0.4	0.0	0.2	1.0	0.6	0.4	17.0	14.8
22	0.4	1.3	0.4	0.3	0.7	0.6	0.1							0.9	0.2										4.9	6.5
24								0.1	0.9	0.3											0.0	0.2	0.8	0.6	3.0	4.1
25		3.5	4.4	0.4	0.0	0.1	6.6	1.7			0.1	0.3						1.8	0.1	0.2					19.3	7.0
26													4.5						0.3	0.5	0.4		0.2		5.9	2.3
30														1.1	0.7	0.1									2.4	1.8
31			0.3					0.8	0.6		1.2				0.2										3.1	2.2
Summe	1.4	12.8	6.2	2.2	5.9	4.3	10.0	6.4	14.8	2.1	5.3	2.0	9.4	3.2	2.2	7.2	6.1	7.0	3.8	7.6	4.6	3.1	1.7	2.0	131.3	69.9 ¹⁾

2. VIII. 8²¹-8²⁴ 10.6 mm, 17. VIII. 1¹⁰-1²⁴ 5.3 mm. ¹⁾ Am 1. hat von Mitternacht bis 7^a die Uhr noch gestanden; Menge und Dauer vom 1. in der Monatssumme nicht enthalten; gemessen am 1. 7^a 2.0 mm.

September

1								1.1	0.3				0.2	1.2	0.3					0.0					3.1	2.3		
2													0.0	0.1											0.1	0.8		
4																				0.7	1.7	0.4	0.6	2.7	0.2	0.3	6.6	5.6
5	1.0	0.7	0.2																						1.9	2.5		
6																									1.6	1.7		
7																									5.3	1.9		
8		0.0	0.1	0.0	0.1	0.0	0.1																		0.3	6.0		
13																									0.5	1.3		
15								0.1	0.1			0.2	0.2	0.6	0.1					0.5					1.8	3.3		
19	0.1	0.0					0.3	0.2	0.2	0.2	1.6	4.7	1.0	0.7	0.5	0.6			0.7	0.9	0.7	1.2	0.3	0.1		14.0	14.5	
20																				0.1	0.9	0.7	0.1	0.2	0.1		0.5	1.0
26						0.3	1.4	1.5	1.5	0.4	0.0								0.1	0.2					5.4	5.3		
27												0.0													0.0	0.1	0.1	
28																									5.3	2.1		
29	0.1	0.0	0.1		0.2																0.1				0.5	1.9		
Summe	1.2	0.7	0.4	0.0	0.3	0.3	1.8	2.9	2.1	0.6	1.6	4.9	1.5	2.5	0.9	0.7	2.5	2.6	5.5	2.8	1.9	3.0	5.5	0.7	46.9	50.3		

Oktober

3																				0.3	1.9	2.3	4.4	0.4	1.6		10.9	4.6
4																										13.8	3.9	
5						6.0 ¹⁾			0.1			0.2	0.0	0.7					0.2	0.1		0.6	0.1	6.0	5.8	9.7 ¹⁾	1)	
8						0.5	0.3	2.1	1.1	0.4	0.4	0.8	0.0												5.7	5.7		
9	0.2	0.1	0.1	0.7																					1.1	1.7		
12																									0.1	0.3		
14				0.6					0.1	0.6	2.7	1.4	0.8	0.9	0.2										7.3	5.8		
15																0.1									0.1	0.1	0.1	
16	0.1	0.5	1.4	1.1	1.0	2.3	1.6	0.5	2.4	1.2	1.8	1.3	1.9	0.1	0.3		1.6	1.6	1.2	0.2		0.1			22.2	15.3		
17		0.1	0.1	0.1					0.2			0.0														0.7	2.1	
23											0.2	0.6	0.2													1.0	1.8	
24										0.5	0.7	0.0				1.0									4.5	2.9		
25							0.4																		0.4	0.1	0.1	
26									0.1																0.2	0.6	0.6	

¹⁾ Uhr stehen geblieben; Mengen und Dauer vom 5. in der Monatssumme nicht enthalten.

1909

Stündliche Niederschlagshöhen und Regendauer

Kleve

Datum	1 ^a	2 ^a	3 ^a	4 ^a	5 ^a	6 ^a	7 ^a	8 ^a	9 ^a	10 ^a	11 ^a	Mittag	1 ^p	2 ^p	3 ^p	4 ^p	5 ^p	6 ^p	7 ^p	8 ^p	9 ^p	10 ^p	11 ^p	Tages- summen	Dauer in Stunden	
27	.	0.4	1.2	1.4	0.4	0.5	0.1	0.0	0.1	0.1	.	.	.	0.1	1.7	1.9	0.2	0.0	0.0	0.2	0.0	0.1	0.6	9.0	11.2	
28	0.2	0.7	0.2	0.8	0.4	0.7	1.0	0.4	.	.	0.1	0.5	0.4	.	0.0	.	.	.	5.4	7.8	
29	0.1	0.0	0.1	0.2	0.7	
31	.	.	.	0.1	0.1	0.3	
Summe	0.6	1.8	3.0	4.8	1.8	4.0	3.0	3.5	3.9	2.9	5.8	4.4	3.0	1.7	1.7	2.0	3.8	2.7	3.5	3.1	4.8	2.3	8.1	6.5	82.7	64.9

Sommer

Summe	7.3	18.6	13.8	10.1	14.3	10.4	18.7	28.6	33.4	13.6	18.8	14.1	22.3	14.5	14.6	22.2	24.6	18.9	22.2	31.2	26.1	14.8	20.2	16.2	449.5
-------	-----	------	------	------	------	------	------	------	------	------	------	------	------	------	------	------	------	------	------	------	------	------	------	------	-------

1909

Mai

Memel

2	0.8	1.0	0.0	1.0	0.4	0.2	3.4	3.1	
9	0.1	0.1	0.9	
13	0.6	.	0.8	1.3	0.2	0.2	1.2	4.3	3.5	
19	2.4	2.4	0.6	
22	0.1	0.3	.	0.4	1.0	
24	0.3	0.2	0.2	1.4	1.3	1.6	3.0	0.7	0.6	0.4	0.1	.	9.8	10.5	
25	0.2	0.5	0.3	.	0.3	1.3	2.3
26	0.9	0.9	0.4	0.1	2.3	3.2	
Summe	0.9	0.9	0.4	0.1	0.6	0.1	0.8	1.3	0.2	0.8	1.2	3.6	1.3	0.6	0.4	1.4	1.3	1.6	3.0	0.9	1.1	0.8	0.4	0.3	24.0	25.1

Juni

6	.	.	0.4	.	.	.	0.1	0.5	0.8	
9	0.1	1.4	0.9	.	0.4	0.6	2.9	2.3	0.2	8.8	6.2	
11	0.4	0.3	0.2	1.5	1.8	0.1	2.1	0.8	0.7	0.4	8.3	6.6
12	0.8	0.7	0.7	0.1	1.5	0.1	3.9	3.9	
16	.	.	0.4	0.2	0.6	0.7	
19	0.5	2.0	2.5	1.8	
20	0.4	.	.	0.7	1.1	0.6	
23	2.2	2.2	0.3	
24	0.1	0.1	0.3	
27	0.4	0.6	.	.	.	0.1	0.3	0.6	0.1	.	.	1.5	0.3	.	.	.	3.9	3.8	
28	.	.	.	0.1	.	0.1	0.2	0.9	
Summe	1.2	0.7	1.5	0.4	0.7	.	0.2	0.2	1.4	1.3	0.6	1.9	0.7	3.0	3.0	1.1	0.3	1.5	1.8	1.6	2.4	0.8	1.2	4.6	32.1 ¹⁾	25.9 ¹⁾

¹⁾ Registrierung hat vom 25. nachm. bis 26. früh versagt; gemessen am 26. 7^a 11.4 mm. Menge und Dauer vom 25. u. 26. in der Monatssumme nicht enthalten.

Juli

6	.	.	.	0.2	0.3	0.1	.	0.3	0.9	2.3	
7	0.7	0.9	
8	0.5	0.4	0.6	0.1	.	1.8	0.1	0.6	4.3	4.8	
9	0.5	1.1	2.5	4.5	0.5	3.5	4.5	1.1	0.6	2.6	3.9	2.5	4.5	8.9	3.6	0.7	0.4	2.4	0.3	0.4	0.3	0.1	.	49.9	21.5	
10	0.6	0.6	0.6	
17	0.2	.	.	0.0	0.7	0.1	1.0	1.3	
20	3.2	3.2	0.3	
21	1.8	1.4	0.7	1.7	5.6	3.3	
22	0.7	0.2	0.1	0.1	0.1	0.1	1.3	5.5		
26	3.4	0.1	0.0	.	.	0.0	0.1	0.0	0.1	0.0	0.1	.	3.8	6.5	
27	0.1	0.1	0.5	
29	.	.	.	1.0	1.0	1.2	0.6	0.2	2.1	8.5	8.6	
31	0.2	.	.	.	0.2	0.5	
Summe	1.3	1.3	2.6	5.8	1.9	5.6	4.5	6.2	3.5	0.6	2.8	5.7	6.0	5.3	9.0	3.6	1.0	1.3	3.4	0.5	2.5	1.7	1.7	2.3	80.1 ¹⁾	56.6 ¹⁾

¹⁾ Registrierung hat in den Vormittagstunden des 24. versagt; gemessen wurden 2^p: 14.9 mm, 9^p: — mm und 27. 7^a: — mm. Menge und Dauer vom 24. in der Monatssumme nicht enthalten.

August

4	.	0.1	0.1	0.4
13	0.1	0.9	3.0	1.5	0.3	5.8	3.8
14	0.1	0.1	0.1	
15	0.2	0.2	1.2	4.0	0.1	7.9	2.8	
20	1.5	1.5	0.4
23	0.2	0.6	0.8	0.4
27	9.3	9.3	
31	0.5	1.3	1.8	1.2
Summe	0.2	0.3	1.2	4.0	0.2	.	.	0.5	1.3	.	0.1	0.9	4.7	2.2	0.5	.	0.3	.	0.8	0.8	.	9.3	.	27.3 ¹⁾	9.9 ¹⁾

¹⁾ Registrierung hat am 19. p versagt; um 9^p gemessen 15.5 mm. Menge und Dauer vom 19. in der Monatssumme nicht enthalten.

Putbus

Stündliche Niederschlagshöhen und Regendauer

1909

Datum	1 ^a	2 ^a	3 ^a	4 ^a	5 ^a	6 ^a	7 ^a	8 ^a	9 ^a	10 ^a	11 ^a	Mittag	1 ^p	2 ^p	3 ^p	4 ^p	5 ^p	6 ^p	7 ^p	8 ^p	9 ^p	10 ^p	11 ^p	Tages- summen	Dauer in Stunden	
Oktober																										
5	0.9	1.3	0.5	0.5	0.2	3.4	3.8
6	.	.	.	2.7	0.2	0.1	3.0	2.1	
9	.	.	.	0.3	1.4	0.5	2.4	1.8	0.9	.	.	.	0.3	0.7	0.4	1.3	0.1	0.1	0.2	10.4	10.3	
22	.	.	0.2	0.1	0.3	0.9	
23	0.1	0.1	0.1	
31	.	0.1	0.8	0.0	.	.	.	0.1	0.1	0.1	0.1	0.1	0.1	0.1	0.0	0.1	0.0	0.1	0.1	0.1	0.1	.	.	1.8	9.7	
Summe	.	0.1	1.0	3.1	1.6	0.6	2.4	1.9	1.9	1.5	0.6	0.5	0.6	0.8	0.4	1.4	0.1	.	0.1	0.1	.	0.1	0.2	19.0 ^{b)}	26.9 ^{b)}	

¹⁾ Registrierung hat am 14., 15. und 16. versagt; gemessen am 15. 7^a 6.9, am 16. 1.3, am 17. 0.5 mm; Mengen und Dauer vom 14., 15. und 16. in der Monatssumme nicht enthalten.

Sommer																										
Summe	6.7	8.1	8.8	18.1	20.5	21.4	10.2	10.9	9.5	16.7	15.0	9.3	13.5	12.2	19.8	11.0	20.0	12.5	14.7	13.0	9.6	16.2	14.3	7.1	319.1	

Schneekoppe Juni 1909

3	0.2	.	0.1	.	0.3	0.0	0.1	.	.	0.7	1.9	
4	0.1	0.7	1.3	2.1	1.7	
5	0.3	0.1	3.6	0.1	0.1	4.2	1.8		
6	0.1	0.1	0.1	0.1	0.4	3.3	
7	0.1	0.0	0.0	0.1	0.1	0.3	3.4		
11	.	0.1	0.1	0.1	0.1	0.5	0.5	0.1	5.0	2.1	0.1	0.2	0.1	8.6	
12	0.4	2.3	
13	0.1	.	2.6	4.7	5.2	0.4	0.3	4.4	0.8	3.3	1.0	22.8	8.3	
14	0.2	0.1	0.1	0.2	0.1	0.4	0.6	0.6	0.7	1.4	2.2	2.5	2.1	2.6	1.9	1.2	0.2	0.1	0.1	0.6	0.5	0.3	0.8	19.5	20.7	
15	0.1	0.3	0.3	0.6	0.2	0.3	0.3	0.2	0.1	.	.	0.1	2.5	8.8	
18	.	.	.	0.1	0.1	0.1	0.1	0.1	0.1	.	0.1	0.2	0.9	5.8	
19	0.2	0.2	0.1	0.4	0.2	0.0	1.1	3.8		
23	3.0	0.1	0.5	1.7	0.2	0.2	0.1	.	.	0.0	0.1	5.9	5.2	
24	.	0.1	0.1	0.2	.	0.2	2.7	2.6	0.1	0.3	.	.	.	0.1	.	6.4	5.3	
26	0.1	0.1	0.3	5.3	
27	.	0.2	1.1	0.3	.	.	0.7	0.6	.	.	0.1	0.1	0.3	.	0.1	1.2	4.7	5.2	
28	2.7	0.5	0.4	0.3	0.3	0.2	0.1	.	.	.	0.6	0.1	.	0.1	0.1	.	.	0.1	5.5	8.2		
30	.	.	.	1.3	0.1	0.1	0.1	0.4	0.4	2.4	3.2	
Summe	3.7	1.6	8.4	6.8	7.7	1.6	1.8	1.4	0.8	1.4	2.3	3.5	2.5	6.3	2.9	4.8	4.5	0.4	0.7	5.6	7.6	1.7	5.3	5.2	88.5	96.0

Juli

1	0.4	0.5	2.7	1.3	0.5	1.4	1.3	2.2	5.3	5.5	5.3	3.2	13.5	10.2	6.2	12.1	12.8	11.3	8.5	13.0	6.8	10.7	14.7	9.2	158.6	24.0
2	13.3	7.0	8.0	10.3	4.9	0.7	0.4	0.4	0.3	0.3	1.5	2.9	1.9	3.8	2.7	0.9	0.6	0.5	3.3	4.3	0.4	0.3	0.3	0.1	69.1	24.0
3	0.1	0.1	0.1	0.1	0.1	0.5	4.8
6	4.6	0.1	0.2	.	0.1	5.0	2.1
7	0.1	0.1	0.1	0.1	0.1	1.0	0.5	0.2	0.1	0.1	.	.	.	0.1	0.1	.	.	.	0.1	0.1	0.1	.	.	.	2.9	12.7
8	0.1	0.1	.	.	0.1	1.6	0.1	2.0	2.8
9	0.2	0.1	0.5	1.0	1.0	0.5	1.1	0.8	0.3	0.3	0.1	.	.	.	0.1	.	0.9	1.9	0.4	0.5	0.3	0.6	1.3	0.7	12.6	16.8
10	1.6	0.9	0.9	0.9	1.2	0.9	0.6	0.3	0.1	7.4	8.3
11	6.9	4.6	1.3	1.0	0.1	.	0.5	1.6	0.6	0.1	.	0.1	16.8	8.0
12	0.2	0.3	0.3	0.2	0.2	0.1	.	0.9	3.5	2.8	1.9	3.2	1.4	2.2	3.5	0.4	0.7	1.6	3.2	1.7	0.4	0.8	3.8	33.3	21.3	
13	0.9	0.7	0.6	0.6	1.0	1.4	0.1	0.1	5.4	7.3
14	0.1	1.1	0.1	1.3	1.3
15	.	.	1.1	0.7	0.4	0.1	0.1	0.3	1.0	0.8	.	0.1	4.6 ^{b)}	5.1 ^{b)}	
16	1.3	0.5	0.2	.	.	.	2.0	1.2
17	0.1	0.1	.	0.1	0.2	0.3	0.2	1.4	1.0	0.4	0.2	0.1	.	.	.	0.1	0.2	0.1	0.3	4.8	11.3	
18	0.1	.	.	0.1	0.2	0.8
19	3.6	1.3	.	.	4.9	1.3
20	0.1	0.0	0.1	0.2	1.1
22	0.2	0.2	0.1	.	0.1	0.6	1.3
26	.	.	.	4.2	2.0	.	.	.	0.5	.	0.1	0.3	0.5	0.1	0.1	0.3	0.4	4.5	13.0	8.4
27	0.2	0.1	0.3	1.4
28	1.6	1.8	0.1	0.2	2.1	0.1	.	5.9	3.9
29	0.1	0.1	0.1	0.8	1.2	0.7	0.3	0.1	3.4	5.5
30	0.1	0.2	0.1	0.6	0.4	0.3	0.4	0.1	0.5	0.1	0.5	0.4	0.1	0.1	0.1	0.2	0.1	0.5	0.5	3.1	8.4	16.3
31	0.4	.	0.1	0.1	.	0.1	0.1	.	0.1	0.2	0.2	.	1.3	3.8
Summe	17.9	10.3	14.6	21.1	13.4	7.5	5.1	5.5	8.6	10.3	10.2	10.0	27.8	21.2	13.1	19.5	15.6	16.2	16.5	29.3	14.1	14.6	20.1	22.0	364.5	194.8

¹⁾ VII. 12⁰⁰a-2. VII. 4³⁰a 169.3 mm (0.17 pro Minute; 10.26 pro Stunde). ²⁾ Registrierung hat zeitweilig ausgesetzt; Werte nach Angaben des Tagebuchs ergänzt.

August

1	0.2	0.3	0.6	3.0	1.6	2.2	0.2	1.9	2.8	3.8	2.8	0.4	1.4	0.5	1.9	23.6	13.5	
2	.	.	.	0.1	0.1	0.3	1.6	0.2	0.1	.	2.4	3.6
3	0.1	.	0.1	0.0	0.2	1.3	0.1	.	1.8	3.4

Von der Heydt Grube Stündliche Niederschlagshöhen und Regendauer

1909

Datum	1 ^a	2 ^a	3 ^a	4 ^a	5 ^a	6 ^a	7 ^a	8 ^a	9 ^a	10 ^a	11 ^a	Mittag	1 ^p	2 ^p	3 ^p	4 ^p	5 ^p	6 ^p	7 ^p	8 ^p	9 ^p	10 ^p	11 ^p	Tages- summen	Dauer in Stunden	
25	1.2	.	0.1	0.9	0.1	0.0	.	.	2.3	2.2	
28	3.9	0.5	0.1	4.5	2.3	
29	0.2	0.2	0.2	
Summe	0.3	0.6	0.2	0.2	0.1	0.0	0.1	.	.	0.1	0.1	0.2	1.4	0.6	3.9	0.8	1.3	0.8	1.0	1.0	0.1	0.1	0.1	13.0	14.2	
Juni																										
3	.	.	0.2	0.1	0.1	.	.	0.4	.	0.1	0.2	1.1	2.0	
4	.	0.2	1.6	0.2	2.2	0.8	0.1	5.1	3.8	
6	.	.	.	0.0	0.1	3.5	0.3	0.0	2.6	0.1	.	.	.	0.6	0.9	2.7	0.9	0.2	.	.	0.1	.	.	12.0	6.1	
7	0.1	0.0	0.1	0.3	
12	0.1	.	1.4	1.1	1.4	0.2	0.1	0.1	.	.	0.3	0.8	
13	.	.	0.1	0.8	0.1	0.1	.	2.4	1.4	1.1	1.4	0.2	0.2	.	.	.	7.8	6.6	
22	0.2	1.3	0.3	1.8	1.4	
23	0.3	0.8	.	1.2	.	1.5	0.3	0.4	0.4	2.0	0.6	0.0	.	.	.	7.5	2.2	
24	0.5	0.5	0.1	1.5	0.4	0.1	0.0	.	3.0	2.5	
25	0.6	0.1	0.1	0.0	0.1	0.1	1.0	1.0		
26	0.8	1.2	0.5	0.2	0.2	2.9	0.8	
27	0.8	0.1	2.7	.	2.8	0.1	0.2	.	.	0.3	.	7.0	2.8	
28	.	.	.	0.1	0.1	0.1	0.3	1.0	
29	.	0.2	0.0	0.1	0.3	0.6	0.1	0.4	0.2	0.6	2.3	3.2	1.5	0.1	9.6	8.4		
30	0.1	0.1	0.2	
Summe	0.7	0.2	2.1	1.1	2.5	1.2	4.7	0.6	0.4	1.6	5.7	1.6	5.0	4.1	5.1	7.0	4.9	5.4	3.7	0.8	0.5	0.2	0.4	0.1	59.6	39.9
Juli																										
1	0.5	0.1	0.3	0.2	0.1	1.2	0.2	.	.	.	0.0	.	2.6	5.0	
2	0.1	0.9	0.2	0.2	.	1.2	0.1	0.4	0.1	0.5	3.0	2.4	0.1	0.3
6	0.0	0.9	0.2	0.2	.	1.2	0.1	0.4	0.1	0.5	3.0	2.4	9.0	8.0
7	1.2	3.4	7.1	6.6	6.1	1.6	0.2	0.0	1.9	3.5	0.9	0.6	0.5	0.4	.	.	.	1.2	0.1	0.4	0.1	0.6	0.0	0.1	34.7	11.9
8	.	0.1	1.5	0.6	.	0.3	0.4	1.8	1.6	0.1	0.2	0.1	0.1	0.1	0.1	0.3	1.0	8.2	8.3
9	1.9	2.1	0.1	0.1	.	.	0.4	0.8	1.0	.	.	.	0.7	2.3	1.1	2.2	0.8	0.6	0.0	14.1	11.5	
10	.	0.1	0.0	0.1	0.1	0.5	0.2	1.0	1.4	1.6	0.3	0.2	2.6	8.1	7.3
11	0.1	0.1	0.2	0.1	0.1	1.2	0.5	2.3	4.2	
12	0.1	0.1	0.2
15	0.1	0.6	0.2	.	.	2.0	1.0	.	.	3.9	1.3	
16	0.6	2.8	2.9	2.0	.	8.3	3.7	
17	0.2	0.6	0.1	0.2	0.2	0.5	0.3	.	.	.	0.2	.	0.2	0.1	2.6	7.9	
18	0.2	0.1	0.3	1.0	
24	0.4	0.3	0.6	0.3	1.6	2.1	
26	0.9	0.8	1.7	1.2	
27	.	0.0	0.1	0.0	.	0.0	0.1	.	.	.	0.0	0.2	3.2	
28	2.5	0.2	2.0	0.1	0.6	5.4	2.5	
30	0.1	0.1	0.2	0.3	.	.	0.7	1.2	.	1.4	.	.	0.2	.	.	4.2	2.6	
31	.	0.7	0.6	0.9	0.0	1.2	0.8	4.2	4.8	
Summe	3.8	7.4	10.3	8.8	6.4	4.8	2.3	0.5	3.6	4.6	1.5	1.6	4.0	2.7	6.9	6.2	6.1	5.2	4.1	4.1	1.6	3.4	6.3	5.4	111.6 ⁽³⁾	87.0 ⁽¹⁾
<p>¹⁾ Apparat hat am 25. versagt; nach dem Tagebuch 64^p bis n, gemessen am 26. 7^a 11.6 mm; Mengen und Dauer vom 25. in der Monatssumme nicht enthalten.</p>																										
August																										
3	0.1	.	0.1	0.1	.	.	.	0.3	0.6	
9	3.6	14.8	.	.	0.1	.	0.1	0.1	.	.	.	18.5	0.8
10	0.1	0.3	0.4	1.4	
17	.	.	.	0.2	0.1	.	8.9	1.0	0.1	.	10.3	1.8	
18	1.7	0.3	2.3	1.8	1.5	7.6	3.8	
22	1.1	2.0	1.4	0.1	4.6	3.1	
25	0.1	0.1	.	.	0.2	0.2	0.2	1.5	4.0	0.9	0.9	1.4	.	.	0.0	.	.	9.5	6.3	
26	.	.	0.1	0.1	0.2	
27	0.1	0.1	0.2	
28	.	.	.	0.1	0.0	0.1	1.7	
30	0.1	1.9	2.0	0.8	
31	2.3	0.0	2.3	0.8	
Summe	1.1	2.1	1.4	0.4	0.0	0.1	0.1	9.0	2.7	0.3	2.5	2.1	0.6	9.3	18.8	0.9	1.2	2.9	0.1	0.1	0.0	.	0.1	55.8	21.5	
9. VIII. 2 ^{56p} -3 ^{32p} 18.1 mm.																										
September																										
1	0.0	0.2	0.3	.	.	0.5	0.5	
2	.	0.1	0.1	.	0.1	0.3	1.2	
4	0.7	1.4	
5	0.5	1.1	1.4	0.9	2.0	3.0	0.8	0.5	1.6	0.7	12.5	9.8	
7	.	.	.	0.4	0.7	1.3	1.3	0.5	0.3	0.1	4.6	3.8	

1909

Stündliche Niederschlagsböhen und Regendauer Von der Heydt Grube

Datum	1 ^a	2 ^a	3 ^a	4 ^a	5 ^a	6 ^a	7 ^a	8 ^a	9 ^a	10 ^a	11 ^a	Mittag	1 ^p	2 ^p	3 ^p	4 ^p	5 ^p	6 ^p	7 ^p	8 ^p	9 ^p	10 ^p	11 ^p	Tagessummen	Dauer in Stunden	
8	0.2	0.6	0.2	0.1	0.3	0.4	1.8	4.4	
9	0.0	0.1	0.2	0.3	0.8	
10	.	.	0.1	0.0	0.1	3.2	2.8	0.1	1)	
11	0.1	0.2	
12	.	.	.	0.0	0.1	0.0	0.7	0.8	2.5	
13	1.1	1.3	0.9	1)	
14	0.8	1.0	0.8	0.7	0.5	0.4	0.5	0.5	0.5	0.4	0.3	0.1	.	0.0	6.5	11.8	
15	0.1	0.5
18	.	.	.	0.2	0.8	0.3	0.1	0.2	0.1	0.3	0.4	1.1	1.3	3.2	5.5	1.3	0.7	0.2	0.1	0.1	0.1	0.1	0.1	16.3	19.3	
19	0.3	0.9	0.4	0.1	1.5	0.6	0.3	0.1	0.1	0.2	0.6	1)	1)	
21	0.1	.	0.1	0.2	1.3
22	0.3	0.3	0.3
25	0.0	0.0	0.1	0.1	2.2
26	0.1	0.6	0.2	0.9	2.5
29	0.3	0.6	2.0	0.9	3.8	3.5
30	0.8	0.3	0.5	0.6	0.3	1.9	1.3	.	0.1	5.8	7.3	
Summe	2.1	2.6	3.0	2.8	4.7	7.5	4.4	1.7	2.7	1.5	1.0	1.2	1.5	3.4	6.1	2.2	0.8	0.6	0.5	0.1	0.7	1.1	2.2	1.2	55.6 ¹⁾	73.3 ¹⁾

¹⁾ Apparat hat am 10. von 7-9^p, am 13. von 4-9^p und am 19. von 9^a-2^p versagt, gemessen am 11., 14. und 20. 7^a: 18.0, 27.9 und 1.9 mm; Mengen und Dauer vom 10., 13. und 19. in der Monatssumme nicht enthalten.

Sommer

Summe	6.9	11.9	17.7	14.3	14.1	13.5	11.6	2.9	15.7	10.5	8.6	7.1	14.0	11.4	31.3	35.0	14.0	13.2	12.2	6.1	3.0	4.8	9.0	6.8	295.6
-------	-----	------	------	------	------	------	------	-----	------	------	-----	-----	------	------	------	------	------	------	------	-----	-----	-----	-----	-----	-------

1909

April

Westerland

1	0.4	0.5	1.1	2.3	1.1	0.5	0.4	0.0	0.0	0.9	0.1	7.3	8.2	
12	0.6	0.7	0.8	0.5	0.2	0.2	0.2	3.2	6.3	
13	0.1	0.1	0.6	1.1	0.4	0.3	0.0	2.6	4.8	
14	.	.	.	0.2	1.5	1.6	0.9	0.7	0.5	0.1	0.2	0.3	0.6	1.0	0.6	1.8	0.7	0.2	0.4	11.3	14.0	
15	0.3	0.3	1.0	
16	0.1	0.7	1.4	0.2	2.4	3.1	
17	0.6	0.1	0.4	1.1	1.9	
18	.	.	0.4	0.7	1.2	0.0	.	.	.	0.3	2.7	3.3	
20	0.4	1.3	0.6	.	.	.	2.3	2.3
23	1.0	1.4	1.1	3.5	2.5	
25	0.9	2.7	.	1.9	0.0	5.5	2.8	
27	1.4	5.0	1.4	0.2	8.0	3.3	
29	0.3	1.9	0.1	0.1	2.4	2.0	
Summe	1.3	2.1	1.5	1.3	1.9	3.2	4.1	5.8	9.0	4.2	3.0	2.6	1.1	1.5	1.7	2.1	0.7	0.8	1.3	0.6	0.1	0.7	1.4	0.6	52.6	55.5

Mai

1	0.3	0.4	0.5	
12	0.1	0.5	0.8	0.4	0.1	0.0	1.9	4.5
13	0.1	0.1	.	.	.	0.2	0.7
14	0.4	.	.	0.1	.	.	0.2	0.1	0.8	0.8	
15	.	1.1	1.2	0.5	.	.	.	0.1	3.1	2.6	
17	0.6	1.6	1.8	3.8	3.2	0.5	0.3	0.5	0.4	0.2	0.7	0.7	14.4	10.3	
18	0.1	0.0	0.2	.	.	.	0.3	0.6
24	.	5.1	0.3	5.4	1.1	
26	0.4	0.1	0.3	0.1	0.8	1.7	2.8	
27	0.3	0.2	0.6	1.3	0.9	0.8	0.5	4.6	6.8	
Summe	0.4	6.2	1.5	0.6	0.6	1.7	2.4	4.1	3.5	0.9	0.3	0.5	0.4	0.5	1.1	1.3	1.3	1.0	1.4	1.3	0.8	0.2	0.0	0.8	32.8	30.7

Juni

2	0.2	1.2	1.4	0.8
7	0.2	.	0.1	.	0.3	0.8
9	.	0.1	0.1	0.3	.	0.1	0.2	0.2	.	1.0	2.5
10	0.1	0.1	0.4
20	.	.	0.1	0.1	0.5
21	0.6	0.6	0.6
22	0.1	1.2	0.5	1.8	1.3
25	1.1	.	1.1	0.3
26	1.3	3.4	0.1	4.8	1.5
27	0.3	0.3	0.8
Summe	0.3	0.1	0.2	0.3	.	0.1	0.2	1.2	0.3	.	0.1	1.3	4.6	0.6	0.2	.	1.4	0.6	11.5 ¹⁾	9.5 ¹⁾

¹⁾ Vom 11.-15. (einschl.) keine Registrierungen wegen Reparatur der Uhr; gemessen am 12. 7^a 3.8, am 13. 22.6, am 14. 0.2, am 15. und 16. — mm; Mengen und Dauer vom 11.-15. sind in der Monatssumme nicht enthalten.

Juli

1	0.2	0.2	0.3
4	0.3	0.2	0.5	0.7	0.2	0.2	0.1	.	.	.	2.2	5.3

1909

Stündliche Niederschlagshöhen und Regendauer

Westerland

Datum	1 ^a	2 ^a	3 ^a	4 ^a	5 ^a	6 ^a	7 ^a	8 ^a	9 ^a	10 ^a	11 ^a	Mittag	1 ^p	2 ^p	3 ^p	4 ^p	5 ^p	6 ^p	7 ^p	8 ^p	9 ^p	10 ^p	11 ^p	Tages- summen	Dauer in Stunden		
19	.	.	1.0	.	0.0	0.0	0.1	1.1	1.3	
21	0.5	0.1	0.2	0.2	2.6	2.3	
22	0.1	1.1	0.7	.	.	.	0.4	2.3	1.7	
23	.	.	.	0.4	0.3	0.2	0.9	1.8	
24	0.2	0.1	0.1	0.5	0.3	1.6	2.8	
25	0.6	0.1	3.8	0.7	0.2	0.9	0.5	0.9	0.3	.	0.6	.	0.2	.	.	.	8.8	4.9	
26	0.1	5.5	0.2	.	5.8	1.3
27	0.1	1.2	1.8	3.1	2.4	
28	1.0	1.2	1.0	1.5	0.7	0.9	1.4	2.5	2.3	1.5	0.5	0.6	15.1	11.5	
29	0.5	0.1	0.1	0.1	0.1	0.1	0.1	0.0	0.1	0.0	.	.	.	1.2	3.3	
Summe	6.2	3.5	8.1	6.0	6.8	5.5	3.1	3.4	2.7	1.7	1.3	1.3	0.8	1.1	2.2	2.5	2.6	1.5	2.0	9.9	4.4	1.9	4.0	8.3	90.8	79.5	

Sommer

Summe	19.8	26.1	18.7	19.1	17.6	25.9	36.1	40.4	25.5	13.5	12.8	16.2	5.4	7.2	18.0	16.6	19.1	19.7	23.1	24.7	23.5	17.8	13.0	17.8	477.6	
-------	------	------	------	------	------	------	------	------	------	------	------	------	-----	-----	------	------	------	------	------	------	------	------	------	------	-------	--

1909

2. Monatssummen der stündlichen Niederschlagshöhen.

1909

Monat	1 ^a	2 ^a	3 ^a	4 ^a	5 ^a	6 ^a	7 ^a	8 ^a	9 ^a	10 ^a	11 ^a	Mittag	1 ^p	2 ^p	3 ^p	4 ^p	5 ^p	6 ^p	7 ^p	8 ^p	9 ^p	10 ^p	11 ^p	Summe	Zahl der Regen- tage	
Mai . . .	1.1	1.1	0.4	0.2	0.1	0.9	2.6	0.8	0.4	.	0.1	0.0	0.3	0.4	1.8	1.5	0.6	1.3	0.7	1.6	5.9	3.4	1.4	1.8	28.4	10
Juni . . .	2.0	1.8	0.4	0.8	1.0	2.8	2.5	7.7	5.6	2.5	4.9	1.7	2.6	2.4	8.0	14.3	3.3	.	0.9	0.1	2.4	4.9	2.2	3.3	78.1	14
Juli . . .	5.2	3.0	4.3	4.3	2.7	2.8	4.3	0.5	0.6	0.6	0.3	2.4	1.6	0.3	0.2	3.6	1.1	5.3	4.4	2.3	2.8	2.8	2.2	3.1	60.7	22
August .	6.3	3.5	1.3	1.9	0.1	.	0.2	.	0.2	0.0	1.4	0.3	2.2	0.3	0.1	1.5	1.7	3.3	4.4	9.8	7.3	5.2	3.5	2.5	57.0	14
Septbr. .	5.2	4.5	1.3	0.6	0.2	0.3	2.6	1.4	0.5	0.6	0.9	0.8	0.2	1.2	0.4	1.4	0.1	0.1	0.5	1.7	5.1	5.4	3.0	4.4	42.4	15
Oktober	1.1	2.1	0.3	2.2	4.6	0.4	1.7	4.3	1.3	0.0	0.3	.	8.1	2.1	0.1	4.3	.	0.1	2.0	2.6	37.6	10
Summe .	20.9	16.0	8.0	10.0	8.7	7.2	13.9	14.7	8.6	3.7	7.9	5.2	15.0	6.7	10.6	26.6	6.8	10.1	10.9	15.5	23.5	21.7	14.3	17.7	304.2	85

Regendauer in Stunden: Mai: 32.5; Juni: 44.0; Juli: 50.7; August: 36.3; September: 36.1; Oktober: 16.2. — Insgesamt: 215.8.

Danzig (Pumpstation)

Mai . . .	0.6	1.4	1.1	1.3	2.4	0.8	0.2	0.3	2.2	0.4	0.4	1.0	0.2	0.4	0.1	0.1	.	.	.	0.0	0.2	0.6	1.4	0.4	15.5	9
Juni . . .	2.6	0.5	0.8	1.0	0.9	4.3	2.2	0.1	0.8	0.6	1.4	1.7	3.8	5.0	0.1	1.1	7.4	0.4	0.9	0.3	1.5	0.2	3.2	0.4	41.2	12
Juli . . .	12.6	5.6	1.9	1.2	3.7	7.0	1.7	1.2	3.3	1.9	1.9	2.0	5.5	0.9	1.9	2.3	6.8	1.5	0.9	0.7	0.5	0.8	3.4	2.7	71.9	20
August	4.2	0.8	.	0.8	0.1	.	0.1	1.6	1.7	0.3	0.3	1.5	1.7	3.5	1.0	0.0	0.5	1.5	1.5	0.7	.	.	0.1	.	21.9	8
Septbr. ¹⁾	1.4	0.8	3.6	1.8	1.7	0.5	1.0	0.6	0.3	.	0.1	0.5	0.2	0.1	.	0.7	0.1	0.8	.	.	0.7	0.1	0.8	0.5	16.3 ¹⁾	11
Oktober	.	0.4	.	0.0	0.0	0.1	0.0	.	0.1	0.2	0.3	0.8	0.1	0.0	0.3	0.3	.	0.2	0.3	3.1	6
Summe	21.4	9.5	7.4	6.1	8.8	12.7	5.2	3.8	8.4	3.4	4.4	7.5	11.5	9.9	3.4	4.2	14.8	4.2	3.3	1.7	3.2	1.7	9.1	4.3	169.9	66

Regendauer in Stunden: Mai: 21.2; Juni: 25.5; Juli: 42.6; August: 16.5; September: 22.3¹⁾; Oktober: 11.4. — Insgesamt: 139.5.

¹⁾ Vom 13. IX. abds. bis 14. nachm. hat die Registrierung versagt; gemessen am 14. 7^a 10.9, am 15. 1.1 mm; Mengen und Dauer vom 13. und 14. sind in der Monatssumme nicht enthalten.

Flensburg

Mai . . .	0.8	2.4	0.3	0.3	2.0	2.3	2.7	3.5	2.1	4.3	3.3	1.8	1.4	1.6	1.7	1.6	3.8	3.0	2.4	1.0	1.0	1.0	0.3	0.2	44.8	11	
Juni . . .	1.4	2.1	2.7	3.4	2.2	1.7	0.7	1.3	2.3	4.3	2.2	0.2	0.7	0.1	0.5	3.7	2.2	0.8	0.3	3.5	0.9	0.4	0.8	0.4	38.8	16	
Juli . . .	0.4	0.0	2.7	4.5	4.0	3.2	5.7	3.8	1.6	0.5	3.4	4.3	2.5	2.6	15.8	9.5	8.2	2.4	2.9	2.8	0.8	1.6	4.1	1.6	88.9	16	
August ¹⁾
Septbr. .	3.4	5.8	3.9	1.1	0.7	2.4	3.4	2.6	1.8	2.5	5.2	3.5	1.9	7.9	4.9	8.2	11.9	7.5	3.4	2.2	1.6	3.4	3.6	1.9	94.7	11	
Oktober	4.0	8.8	7.3	6.3	5.0	7.0	9.8	11.8	3.0	1.8	0.4	0.5	1.0	0.5	2.6	1.1	1.7	3.1	1.7	2.2	1.5	4.1	8.9	6.9	101.0	21	
Summe .	10.0	19.1	16.9	15.6	13.9	16.6	22.3	23.0	10.8	13.4	14.5	10.3	7.5	12.7	25.5	24.1	27.8	16.8	10.7	11.7	5.8	10.5	17.7	11.0	368.2	75	

Regendauer in Stunden: Mai: 55.7; Juni: 35.8; Juli: 74.4; September: 73.8; Oktober 86.7. — Insgesamt: 326.4.

¹⁾ Während eines großen Teiles des August war der Apparat nicht in Ordnung.

Monat	1 ^a	2 ^a	3 ^a	4 ^a	5 ^a	6 ^a	7 ^a	8 ^a	9 ^a	10 ^a	11 ^a	Mittag	1 ^p	2 ^p	3 ^p	4 ^p	5 ^p	6 ^p	7 ^p	8 ^p	9 ^p	10 ^p	11 ^p	Summe	Zahl der Regen-tage		
Flinsberg																											
April (19.-30.)	2.8	1.0	0.9	0.1	1.8	3.2	2.3	3.2	7.4	4.4	1.9	0.9	0.6	0.2	0.3	0.1	6.3	2.2	8.5	6.8	4.4	6.0	6.3	4.2	75.8	10	
Mai . . .	1.0	0.3	0.1	1.0	2.0	3.1	2.6	2.1	1.0	2.1	0.6	0.7	0.8	3.3	2.6	3.3	9.9	2.6	2.1	2.1	2.0	1.6	1.6	1.2	49.7	12	
Juni (10.-30.) ¹⁾	0.8	1.3	2.6	2.4	1.3	2.4	0.2	0.1	0.5	0.9	1.5	1.9	5.5	5.0	1.1	0.9	1.0	2.3	4.0	4.3	1.0	4.2	1.0	0.4	46.6 ¹⁾	13	
Juli . . .	5.3	18.2	6.7	27.9	17.9	11.8	13.2	7.9	7.9	7.7	7.0	10.9	10.3	21.7	25.7	10.2	1.3	1.5	12.0	10.6	10.6	17.0	7.1	16.3	286.7	25	
August .	6.7	7.2	2.3	1.4	3.3	0.6	0.2	4.8	8.5	1.5	0.9	2.1	1.3	0.5	0.6	0.5	2.8	0.1	0.0	0.3	4.7	11.0	3.5	1.2	66.0	13	
Septbr. .	0.3	0.2	0.2	0.3	0.2	1.8	0.5	0.5	0.3	0.1	0.1	0.6	0.4	4.2	2.2	2.8	0.8	7.6	4.0	1.2	2.9	0.7	0.6	0.2	32.7	14	
Oktober	2.2	0.7	1.1	1.9	0.5	0.3	0.7	0.7	0.8	1.0	0.1	0.5	0.1	0.1	0.1	0.1	—	—	0.2	0.1	—	—	—	3.0	0.0	14.2	10
Summe .	19.1	28.9	13.9	35.0	27.0	23.2	19.7	19.3	26.4	17.7	12.0	17.6	19.0	35.0	32.6	17.9	22.1	16.5	30.7	25.3	25.7	40.5	23.1	23.5	571.7	97	
Regendauer in Stunden: April (19.-30.): 44.3; Mai: 52.9; Juni (10.-30.): 43.0 ¹⁾ ; Juli: 107.7; August: 36.4; September: 25.4; Oktober: 21.1. Insgesamt: 330.8.																											
1) Vom 1.—9. Juni wegen Reparatur der Uhr keine Registrierungen; gemessen wurden am 4. 7 ^a 3.5, am 5. 14.9, am 10. 0.0 mm.																											
Gumbinnen																											
Mai . . .	0.1	0.1	—	0.3	—	—	—	—	—	—	—	0.2	2.5	2.8	1.1	0.5	1.8	3.1	1.6	1.9	5.4	0.9	0.5	0.3	23.1	9	
Juni . . .	0.6	0.1	0.2	0.5	1.1	2.0	1.7	2.3	0.8	0.2	2.7	1.9	0.9	2.2	2.3	6.5	8.8	4.0	5.5	4.8	5.6	3.2	4.2	2.5	64.6	14	
Juli . . .	7.6	9.1	5.8	6.7	5.8	0.7	3.5	8.0	8.0	4.6	6.2	5.6	6.7	4.3	1.6	3.6	4.3	4.2	12.7	3.2	4.1	4.7	5.5	6.4	132.9	22	
August ¹⁾	—	—	0.6	0.8	—	—	1.1	0.4	0.5	1.1	1.7	0.0	0.8	0.9	4.0	8.5	4.5	0.8	0.7	0.3	0.2	0.1	—	—	27.0 ¹⁾	11	
Septbr. .	1.2	0.9	0.4	0.4	0.3	0.1	0.1	0.7	1.9	2.4	—	—	0.3	0.3	1.1	0.2	—	0.0	—	—	0.2	—	0.5	0.8	11.8	8	
Oktober	—	0.2	0.3	0.3	0.3	1.5	0.8	—	0.1	—	—	—	0.1	—	0.3	0.4	—	0.3	—	0.5	—	0.3	1.1	0.1	—	6.6	6
Summe .	9.5	10.4	7.3	9.0	7.5	4.3	7.2	11.4	11.3	8.3	10.6	7.8	11.2	10.8	10.5	19.3	19.7	12.1	21.0	10.2	15.8	10.0	10.8	10.0	266.0	70	
Regendauer in Stunden: Mai: 21.6; Juni: 40.9; Juli: 64.3; August: 20.0 ¹⁾ ; September: 13.9; Oktober: 9.0. — Insgesamt: 169.7.																											
Große Niederschläge in kurzer Zeit: 7. VII. 6 ³⁶⁻⁴⁶ p 8.6 mm; 8. VII. 10 ¹³ p-9.2 ^{03a} 23.5 mm; 16. VII. 12 ⁴⁵⁻⁴⁹ p 5.4 mm.																											
1) Am 15. August hat die Registrierung versagt; gemessen am 16. 7 ^a 3.2 mm; Menge und Dauer vom 15. in der Monatssumme des August nicht enthalten.																											
Hildesheim																											
April (14.-30.)	—	—	0.0	0.1	0.1	2.1	1.5	2.0	0.7	0.2	1.2	2.5	2.9	3.6	3.1	8.0	1.0	0.4	—	0.5	0.7	5.9	2.1	0.0	38.6	7	
Mai . . .	—	0.9	1.5	0.7	0.3	0.1	—	1.1	1.2	1.7	1.1	0.4	0.4	0.2	4.8	3.1	—	5.4	0.8	0.4	—	—	—	—	24.1	8	
Juni . . .	2.8	0.0	4.3	2.8	3.4	1.0	0.6	0.8	1.1	1.1	1.1	0.7	0.4	2.3	1.2	7.3	1.5	1.8	1.0	0.4	—	—	—	0.1	35.7	13	
Juli . . .	1.0	4.8	1.8	2.2	3.7	3.0	1.0	3.2	4.5	2.8	0.8	0.6	8.2	6.4	2.4	3.0	9.2	8.2	4.2	5.2	6.8	7.1	3.6	4.9	99.2	23	
August .	3.6	2.5	1.5	2.6	3.7	3.1	1.6	1.2	2.5	0.5	0.9	0.3	0.7	3.9	2.6	8.6	1.9	0.4	1.7	—	—	0.4	0.3	0.5	45.0	11	
Septbr. .	7.9	9.4	11.6	16.0	9.2	12.6	17.4	12.7	6.0	3.6	1.0	0.8	1.9	3.1	1.2	1.2	2.0	1.6	3.8	0.5	1.2	2.4	3.6	3.4	134.1	19	
Oktober	1.5	2.4	0.6	2.7	1.6	1.7	1.1	—	0.7	1.5	0.3	0.8	0.6	0.5	0.5	0.7	0.6	1.8	2.5	1.9	0.1	0.3	0.3	2.1	26.8	15	
Summe .	16.8	20.0	21.3	27.1	22.0	23.6	23.2	21.0	16.7	11.4	6.4	6.1	15.1	20.0	15.8	32.5	16.2	19.6	14.0	8.9	8.8	16.1	9.9	11.0	403.5	96	
Regendauer in Stunden: April (14.-30.): 30.9; Mai: 26.2; Juni: 33.6; Juli: 99.8; August: 38.1; September: 96.0; Oktober: 57.5. Insgesamt: 382.1.																											
Große Niederschläge in kurzer Zeit: 17. V. 5 ⁴⁸⁻⁴⁹ p 1.4 mm; 2. VI. 3 ³⁷⁻⁴⁰ p 3.2 mm; 13. IX. 4 ^{38-740a} 26.7 mm.																											
Königsberg in Preußen																											
April (13.-30.)	2.4	2.8	0.2	0.5	0.6	0.3	0.9	0.9	0.5	0.4	0.6	0.7	1.2	1.2	2.6	1.0	1.6	1.8	3.0	4.9	2.8	3.8	2.0	1.6	38.3 ¹⁾	13	
Mai . . .	0.3	0.1	0.0	0.2	0.2	0.4	0.3	—	—	—	—	0.2	1.5	2.3	2.7	1.9	0.6	1.2	2.0	0.7	0.1	0.8	0.1	0.0	15.6	9	
Juni . . .	1.9	4.3	2.8	2.7	2.3	4.2	1.0	0.1	—	0.0	0.2	0.0	0.0	1.2	0.0	—	0.2	0.2	2.8	1.1	1.3	1.2	1.9	3.4	32.8	15	
Juli . . .	1.6	3.0	5.4	8.1	4.9	6.5	12.5	2.0	2.4	6.6	3.3	1.0	1.6	3.8	2.1	6.3	4.4	5.0	8.8	5.0	1.8	0.3	0.7	103.6	20		
August .	0.0	0.0	0.0	0.0	—	0.1	1.0	0.5	1.0	—	—	—	4.7	7.9	10.7	9.1	2.6	0.5	0.1	0.0	0.8	—	—	—	39.0	8	
Septbr. .	0.0	0.2	0.8	0.5	2.9	2.5	0.4	1.6	5.4	7.3	3.2	0.4	0.5	—	—	—	3.9	2.4	0.6	0.1	0.1	0.1	0.1	0.1	33.2	9	
Oktober	0.2	0.0	2.2	0.3	0.0	0.0	0.0	—	—	—	—	2.0	1.8	—	—	—	0.1	1.4	0.9	1.3	—	0.3	0.0	0.1	14.6	6	
Summe .	6.4	10.4	11.4	12.3	10.9	14.0	10.1	15.6	8.9	10.1	10.6	6.6	10.7	17.6	20.3	14.2	11.6	13.4	16.2	17.4	10.1	8.0	4.4	5.9	277.1	80	
Regendauer in Stunden: April (13.-30.): 61.7 ¹⁾ ; Mai: 18.9; Juni: 35.7; Juli: 66.8; August: 15.9; September: 28.0; Oktober: 13.0. Insgesamt: 240.0.																											
Große Niederschläge in kurzer Zeit: 19. VIII. 1 ¹⁸⁻²⁴ p 5.7 mm.																											
1) Am 22. April etwa 3 ^{1/2} -5 ^{1/2} *; gemessen 22. 7 ^a 0.3 mm; Menge und Dauer dieses Schneefalls in der Monatssumme nicht enthalten.																											

Monat	1 ^a	2 ^a	3 ^a	4 ^a	5 ^a	6 ^a	7 ^a	8 ^a	9 ^a	10 ^a	11 ^a	Mittag	1 ^p	2 ^p	3 ^p	4 ^p	5 ^p	6 ^p	7 ^p	8 ^p	9 ^p	10 ^p	11 ^p	Summe	Zahl der Regen-tage		
Lennep																											
April (5.—30.)	5.5	5.0	4.5	2.3	0.9	3.3	4.0	6.9	12.5	8.1	7.6	7.4	3.1	5.6	6.2	1.9	3.3	0.9	0.8	0.8	2.3	4.3	2.3	2.9	102.4	13	
Mai . . .	0.2	0.4	0.1	0.4	1.4	0.6	0.6	1.6	1.4	3.5	1.5	1.7	1.7	0.4	1.9	0.9	1.4	0.1	0.2	—	11.1	1.4	2.7	0.6	35.8	17	
Juni . . .	9.8	4.0	4.8	1.4	1.9	1.4	2.6	3.2	4.8	7.2	7.4	3.2	1.3	5.3	3.4	15.2	5.1	3.8	4.1	1.1	2.4	2.5	7.8	11.1	114.8	10	
Juli . . .	11.8	5.8	4.1	5.5	2.8	3.5	7.5	4.6	6.5	5.2	4.9	11.3	7.0	5.4	10.2	13.7	22.9	12.7	15.2	11.7	10.9	11.9	9.6	9.1	213.8	26	
August .	0.4	2.8	1.9	2.7	2.2	2.9	1.4	1.4	1.9	10.8	4.5	2.5	3.6	3.6	4.7	1.4	14.3	3.0	7.9	4.5	2.2	5.7	6.4	0.7	93.4	15	
Septbr. .	5.9	3.8	4.2	4.1	7.6	3.0	3.0	7.1	3.4	2.0	1.3	2.4	0.7	3.0	2.0	2.5	7.8	4.8	5.6	8.5	3.3	3.5	8.3	5.5	103.3	20	
Oktober (1.—26.)	6.6	4.0	2.5	7.3	1.8	3.0	1.9	2.6	0.4	2.8	2.8	0.7	0.8	2.6	1.0	0.5	0.9	4.3	0.4	1.9	5.2	3.1	2.1	3.5	62.7	11	
Summe .	40.2	25.8	22.1	23.7	18.6	17.7	21.0	27.4	30.9	39.6	30.0	29.2	18.2	25.9	29.4	36.1	55.7	29.6	34.2	28.5	37.4	32.4	39.2	33.4	726.2	112	
Regendauer in Stunden: April (5.—30.): 60.8; Mai: 23.6; Juni: 78.2; Juli: 145.8; August: 61.6; September: 66.9; Oktober (1.—26.): 49.2. Insgesamt: 486.1.																											
Große Niederschläge in kurzer Zeit: 23. V. 7 ^{50-8⁰⁵p} 6.8 mm; 4. VI. 11 ^{35p-5. VI. 0^{14a}} 13.1 mm; 30. VII. 3 ^{55-4^{11p}} 10.3 mm.																											
Lindenberg																											
Mai (9.—31.)	0.1	0.6	1.9	1.4	0.9	1.7	0.3	0.6	0.1	0.0	0.3	0.1	0.0	0.4	0.4	0.1	0.4	0.8	1.7	1.2	0.5	0.5	0.3	0.1	14.4	5	
Juni . . .	1.7	1.5	0.8	1.1	0.8	0.6	0.3	0.6	0.4	0.5	0.8	3.8	3.0	4.3	9.4	2.5	0.6	0.1	3.6	0.1	1.7	8.9	1.8	1.2	50.1	16	
Juli . . .	1.0	2.8	2.4	1.4	2.2	3.8	1.9	2.3	0.7	1.7	1.4	4.7	1.0	0.5	1.3	0.7	2.1	1.6	6.3	9.6	6.0	1.4	1.0	1.0	58.8	24	
August .	2.3	2.8	2.6	4.6	1.0	0.5	0.6	0.3	0.1	0.2	1.1	1.7	0.9	0.0	11.0	3.5	0.2	1.4	7.2	1.7	1.0	8.4	0.5	0.3	53.9	20	
Septbr. .	1.2	1.7	0.8	0.6	2.5	0.6	0.4	0.4	0.3	0.2	0.1	0.0	0.3	1.5	3.6	1.8	2.5	0.5	0.4	3.4	7.5	3.3	1.3	8.2	43.1	11	
Oktober	0.0	0.0	2.0	0.1	1.0	1.3	0.1	—	0.1	0.0	0.1	—	—	—	0.1	—	0.2	0.7	—	—	0.3	0.0	—	—	6.0	5	
Novbr. (1.—13.)	0.1	0.1	1.7	2.1	0.4	0.1	1.0	1.3	4.5	1.1	0.1	0.2	0.5	1.0	1.2	0.5	0.6	0.4	0.2	0.5	0.2	0.0	0.3	0.1	18.2	9	
Summe .	6.4	9.5	12.2	11.3	8.8	8.6	4.6	5.5	6.2	3.7	3.9	10.5	5.7	7.7	27.0	9.1	6.6	5.5	19.4	16.5	17.2	22.5	5.2	10.9	244.5	90	
Regendauer in Stunden: Mai (9.—31.): 25.0; Juni: 45.6; Juli: 58.9; August: 25.9; September: 36.4; Oktober: 8.1; November (1.—13.): 30.1. Insgesamt: 230.0.																											
Große Niederschläge in kurzer Zeit: 11. VI. 2 ^{34-30p} 5.1 mm; 30. VII. 6 ^{56-58p} 2.1 mm; 17. VIII. 2 ^{30-23p} 3.2 und 2 ^{28-30p} 2.3 mm.																											
Neu Gersdorf																											
April . .	2.9	8.1	6.1	3.1	0.2	0.6	0.4	1.7	1.3	1.2	5.6	7.5	6.7	4.5	2.7	3.3	5.7	2.1	2.0	1.7	5.1	11.0	10.8	4.5	98.8	22	
Mai . . .	3.2	3.8	3.0	1.9	3.5	5.9	1.9	3.3	3.1	1.5	4.7	6.1	7.9	11.7	25.7	11.1	16.7	10.9	6.5	10.9	13.2	10.7	3.8	3.2	174.2	14	
Juni . . .	4.5	3.9	2.6	0.5	0.9	0.5	0.5	2.4	—	0.6	1.3	1.2	3.3	18.0	15.9	10.3	4.0	9.3	21.3	8.6	3.9	0.6	2.6	3.2	119.9	18	
Juli . . .	4.4	19.8	5.1	1.9	4.5	9.7	8.5	7.8	7.6	6.3	1.3	2.9	1.8	9.6	15.5	18.4	14.1	9.4	19.1	16.5	13.9	18.8	15.9	7.3	240.1	21	
August ¹⁾	0.5	1.3	0.1	0.2	1.4	2.0	3.1	0.2	0.2	—	1.6	1.7	0.5	—	—	—	0.2	9.9	0.8	5.8	16.8	9.2	4.1	0.6	60.2 ¹⁾	11	
Septbr. .	—	0.3	0.7	0.7	0.7	2.7	4.6	3.6	0.5	1.9	0.4	0.9	0.4	0.1	0.2	0.3	1.8	0.6	0.1	0.5	12.9	4.1	—	—	38.0	10	
Oktober	1.2	0.7	1.5	4.1	3.9	0.9	0.5	0.2	0.2	0.7	0.4	0.9	0.6	0.7	3.8	1.8	1.1	1.7	2.6	1.3	1.4	0.7	0.6	2.1	33.6	10	
Summe .	16.7	37.9	19.1	12.4	15.1	22.3	19.5	19.2	12.9	12.2	15.3	21.2	21.2	44.6	63.8	45.2	43.6	43.9	52.4	45.3	67.2	55.1	37.8	20.9	764.8	106	
Regendauer in Stunden: April: 83.1; Mai: 113.8; Juni: 57.7; Juli: 83.0; August: 30.1 ¹⁾ ; September: 29.0; Oktober: 31.7. — Insgesamt: 428.4.																											
Große Niederschläge in kurzer Zeit: 24. V. 4 ^{23-28p} 5.4 mm																											
¹⁾ Am 4. August ist nachts die Uhr stehen geblieben; gemessen am 4. 7 ^a 2.5 mm; Menge und Dauer vom 4. in der Monatssumme des August nicht enthalten.																											
Schivelbein																											
April . .	1.9	1.2	3.1	1.7	0.5	0.3	0.3	1.1	1.3	0.9	1.9	2.3	1.9	3.6	4.7	3.9	3.6	8.1	4.2	2.8	8.5	3.6	2.4	3.1	66.9	14	
Mai . . .	0.2	0.4	0.3	0.3	0.5	0.2	2.1	0.9	0.1	0.1	0.3	—	0.3	0.2	—	0.1	—	—	0.1	1.9	1.0	0.9	0.0	—	9.9	12	
Juni ¹⁾ . .	1.7	0.2	—	—	—	—	—	0.2	0.2	0.7	0.8	0.2	—	0.1	3.5	2.6	4.6	2.4	1.8	1.3	2.1	1.5	4.9	5.6	34.4 ²⁾	12	
Juli ²⁾ . .	3.4	3.7	3.1	11.0	7.8	11.2	9.1	6.6	3.7	7.5	3.5	6.9	0.2	7.1	10.3	7.6	8.5	5.7	2.2	0.5	3.7	7.4	4.4	4.3	139.4 ²⁾	22	
August ³⁾	0.9	2.7	2.0	0.6	0.3	1.3	1.1	1.5	0.6	0.1	0.1	1.1	2.0	1.0	0.1	—	1.5	—	—	1.0	—	1.2	14.5	0.4	34.0 ³⁾	10	
Septbr. ⁴⁾	0.4	0.4	0.9	0.2	0.3	—	0.0	1.7	0.4	0.7	—	—	—	0.1	—	1.7	1.3	—	4.7	5.6	—	0.2	0.1	0.3	0.4	19.4 ⁴⁾	14
Oktbr. ⁵⁾	—	—	—	0.1	0.2	—	2.4	2.3	2.0	0.3	1.7	1.7	1.4	1.6	3.6	1.9	0.5	1.0	1.2	—	0.6	—	—	—	22.5 ⁵⁾	6	
Summe .	8.5	8.6	9.4	13.9	9.6	13.0	15.0	14.3	8.3	10.3	8.3	12.2	5.9	13.6	23.9	17.4	18.7	21.9	15.1	7.5	16.1	14.7	26.5	13.8	326.5	90	
Regendauer in Stunden: April: 86.2; Mai: 14.9; Juni: 23.2 ¹⁾ ; Juli: 77.2 ²⁾ ; August: 17.8 ³⁾ ; September: 18.1 ⁴⁾ ; Oktober: 12.0 ⁵⁾ . — Insgesamt: 249.4.																											
Große Niederschläge in kurzer Zeit: 26. VII. 1 ^{19-21p} 3.0 mm; 18. VIII. 10 ^{04-10p} 10.3 mm.																											
¹⁾ Vom 8. bis 11. Juni Apparat in Unordnung; Mengen und Dauer dieser Tage in der Monatssumme des Juni nicht enthalten; gemessen am 9. 7 ^a 7.3, am 10. 1.1, am 12. 3.6 mm.																											
²⁾ An einigen Tagen mit mangelhafter Registrierung sind die Stundenwerte nach den Aufzeichnungen des Tagebuchs ergänzt. ³⁾ Am 3. August vorm. hat der Apparat versagt; gemessen am 4. 7 ^a 12.0 mm; Menge und Dauer vom 3. in der Monatssumme des August nicht enthalten. ⁴⁾ Am 17., 26. und 27. September hat der Apparat versagt; Mengen und Dauer von diesen Tagen sind in der Monatssumme des September nicht enthalten; gemessen am 17. 7 ^a 2.3, 18. 4.1, 27. 24.7, 28. 9.7 mm. ⁵⁾ Vom 9. bis 10. keine Registrierungen; Mengen und Dauer von diesen beiden Tagen in der Monatssumme des Oktober nicht enthalten; gemessen am 10. 7 ^a 5.6 mm.																											

Monat	1 ^a	2 ^a	3 ^a	4 ^a	5 ^a	6 ^a	7 ^a	8 ^a	9 ^a	10 ^a	11 ^a	Mittag	1 ^p	2 ^p	3 ^p	4 ^p	5 ^p	6 ^p	7 ^p	8 ^p	9 ^p	10 ^p	11 ^p	Summe	Zahl der Regen-tage	
Schmiedeberg im Riesengebirge																										
Juni . .	0.9	0.6	5.0	5.6	5.4	0.2	—	0.1	2.7	3.4	2.8	2.5	3.0	6.2	0.6	3.6	5.1	1.8	3.3	2.5	0.8	1.1	1.0	1.8	60.0	14
Juli (10.—31.) ¹⁾	1.3	0.7	1.0	2.2	6.1	2.1	1.0	0.1	0.4	1.3	—	0.9	17.8	23.9	6.9	6.6	4.8	0.2	0.0	2.2	2.7	1.4	1.5	5.8	90.9 ^{b)}	20
August .	2.6	2.5	3.4	2.2	1.5	0.3	0.1	0.3	3.0	3.1	1.2	0.4	0.2	0.7	0.1	—	—	0.4	—	—	0.3	3.5	6.4	3.6	35.8	15
Septbr. .	0.2	0.1	0.3	0.4	1.6	1.7	1.4	0.8	0.1	0.1	0.6	1.8	2.5	1.2	0.8	4.2	1.0	9.3	1.9	2.7	1.0	0.3	—	0.3	34.3	12
Summe .	5.0	3.9	9.7	10.4	14.6	4.3	2.5	1.3	6.2	7.9	4.6	5.6	23.5	32.0	8.4	14.4	10.9	11.7	5.2	7.4	4.8	6.3	8.9	11.5	221.0	61

Regendauer in Stunden: Juni: 43.0; Juli (10.—31.): 34.3¹⁾; August: 29.0; September: 48.1. — Insgesamt: 154.4.

Große Niederschläge in kurzer Zeit; 11. VII. 0⁴ 3⁴p 9.1 und 10³¹p 18.5 mm; 16. VII. 4⁰¹⁻⁰⁴p 3.4 mm.

¹⁾ Vom 1. bis 9. Juli haben wegen Reparatur des Apparates keine Registrierungen stattgefunden; Mengen und Dauer von diesen Tagen sind deshalb in der Monatssumme nicht enthalten; es wurden gemessen am 1. 7^a 6.0, 2. 85.0, 3. 15.2, 7. 2.8, 8. 0.1, 9. 2.1 mm.

Schwerin in Mecklenburg

Mai (3.—31.)	0.9	1.8	1.7	0.1	0.8	2.8	8.6	1.5	0.6	0.3	0.6	1.3	0.9	4.6	0.7	1.0	1.4	0.4	2.5	3.1	1.0	0.2	0.2	0.3	37.3	10
Juni . .	2.0	0.7	0.9	2.2	2.6	1.5	2.3	1.6	3.7	1.3	0.8	1.2	2.2	2.6	2.6	4.0	6.1	5.6	6.2	4.7	4.5	4.3	0.1	0.5	64.2	15
Juli . . .	5.2	2.3	5.8	0.9	2.6	3.1	1.6	2.7	0.5	0.7	10.3	5.8	5.1	4.6	3.6	6.2	13.2	4.3	7.8	7.3	1.6	0.9	1.4	1.9	99.4	23
August .	1.0	2.1	4.7	1.8	0.1	1.6	0.5	0.2	2.9	3.4	2.9	3.9	2.5	1.6	1.5	3.9	5.0	2.0	0.1	0.7	1.8	1.4	0.6	1.2	47.4	11
Septbr. .	3.0	1.4	1.0	1.4	2.8	2.2	6.7	1.9	0.2	0.3	0.7	5.0	3.2	0.7	2.0	1.6	0.2	0.0	0.0	0.7	—	0.2	0.4	1.2	36.8	18
Summe .	12.1	8.3	14.1	6.4	8.9	11.2	19.7	7.9	7.9	6.0	15.3	17.2	13.9	14.1	10.4	16.7	25.9	12.3	16.6	16.5	8.9	7.0	2.7	5.1	285.1	77

Regendauer in Stunden: Mai (3.—31.): 34.4; Juni: 46.6; Juli: 59.5; August: 31.8; September: 41.3. — Insgesamt: 213.6.

Große Niederschläge in kurzer Zeit: 15. VII. 4³⁰⁻³⁶p 8.8 mm.

Berichtigungen.

Jahrgang 1892.

S. 54 u. 144. Krappitz: September 77 statt 47, Jahr 570 statt 540 mm.

Jahrgang 1898.

S. 49 u. 173. Sienna: Dezember 32 statt 12 mm.

Jahrgang 1903.

S. 102. Neuhütte: Jahressumme ist zu streichen.

Jahrgang 1906.

S. 99. Marquardt: Jahressumme 489 statt 489¹⁾.
 » 129. Oldenburg: Mai 95 statt 68, Jahr 834 statt 807 mm.

Jahrgang 1907.

S. XXII. Hilchenbach: Beobachter ist Seminaroberlehrer Mevius.
 » XXXIII u. 102: Lies Walentinowo statt Valentinowo.
 » 27 u. 100. Putbus: April 22.3 statt 32.3, Jahr 590 statt 600 mm.
 » 99. Gassen: Die Bemerkung über die Seehöhe ist zu streichen.
 » 104. Grunwald: Märzmenge ist zu streichen.
 » 105. Zillertal: Januar 58 statt 52, Jahr 888 statt 882 mm.

Jahrgang 1908.

S. XVIII. Hilchenbach: Beobachter ist Seminaroberlehrer Mevius (seit 1905).
 » XIX. Kappeln: h_r = 1.8 m ist zu streichen.

S. XXVII. Sonderburg: h_r = 1.4 m.

- » 110. Hüpstedt: Name ist nicht zu sperren.
- » 114. Gohlau: *Jeetzel* statt *Jeetze*.
- » 114. Achim: Juli 109 statt 19, Jahr 575 statt 485 mm.
- » 119. Marjöß: Name ist zu sperren.
- » 128. Rübeland: Juni 52 statt 92, August 92 statt 29, Jahr 676 statt 653 mm.
- » 128. Wieda I: Seehöhe = 394 statt 345 m.

Jahrgang 1909.

- S. 2—86. Die Werte von Frankenhausen sind zu streichen.
- » 7, 15 ff. Lies Kasimirsthal statt Kasimirthal.
- » 11. Kaschbach: Niederschlagsmengen auffallend groß.
- » 49. Lennep: 30. Juni 17.0 statt 1.7, Monatssumme 121.3 statt 106.0 mm.
- » 116. Brocken: Größte Tagesmenge 77.7 statt 77.7.
- » 118. Sachsa: Datum der größten Tagesmenge 4./2. statt 3./2. Seehöhen: Mummark 48 statt 35, Sonderburg 30 statt 15, Uelsby 35 statt 45 m.
- » 119. Seehöhen: Klein Waabs 35 statt 20, Bellin 60 statt 40, Sehlendorf 40 statt 30, Tellingstedt 22 statt 12 m.
- » 134. Datum der größten Tagesmenge bei Harlingerode, Molkenhaus und Okertal 4./2. statt 3./2.
- » 129. Oberhausen: August (65) statt 34, Jahr (731) statt 704 mm.
- » 136. Schmücke: Größte Tagesmenge 97.8 mm am 4. Februar.

Datum der Messung	Höhe der Schneedecke cm	Wassergehalt von 1 cm Schneedecke mm	Datum der Messung	Höhe der Schneedecke cm	Wassergehalt von 1 cm Schneedecke mm	Datum der Messung	Höhe der Schneedecke cm	Wassergehalt von 1 cm Schneedecke mm	Datum der Messung	Höhe der Schneedecke cm	Wassergehalt von 1 cm Schneedecke mm
Marggrabowa			2. Dez.	22	2.2	11. März	20	2.7	22. Febr.	14	1.8
4. Jan.	3	1.1	6. »	10	3.0	15. »	29	2.0	26. »	15	1.8
8. » *	1	1.2	9. »	5	3.2	18. »	30	2.3	1. März	11	2.1
11. »	6	1.1	13. »	3	4.0	3. April*	4	0.5	4. »	11	2.2
14. »	9	1.2	16. »	3	4.2				8. »	23	1.3
18. »	11	1.4	20. »	3	2.9				11. »	20	2.1
21. »	11	1.4	23. »	4	2.2	22. Nov.	2	0.7	15. »	12	2.4
25. »	10	1.5	Bromberg			25. »	8	2.5	18. »	10	2.7
28. »	10	1.5	4. Jan.	3	1.9	10. Dez. *	9	1.0	Ostrowo		
1. Febr.	12	1.4	14. » *	1	1.0	30. » *	3	0.7	4. Jan.	7	1.5
4. »	15	1.5	1. Febr.	5	1.0	Wang			8. » *	3	0.8
8. »	18	1.5	4. März	9	1.6	4. Jan.	15	1.7	11. »	3	2.2
11. »	18	1.5	8. »	25	1.8	7. »	12	3.7	14. »	4	1.9
15. »	20	1.6	11. »	22	1.6	11. »	35	1.3	1. Febr.*	13	0.8
18. »	24	1.6	15. »	23	2.0	14. »	38	2.0	4. »	12	2.5
22. »	24	1.7	18. »	19	3.0	18. »	34	1.9	8. »	10	1.5
26. »	24	1.7	22. »	10	5.8	21. »	33	3.0	11. »	9	2.3
1. März	24	1.7	25. »	5	6.0	25. »	33	2.5	15. »	10	2.7
4. »	22	1.9				28. »	29	1.8	18. »	9	3.6
8. »	24	2.1	18. Nov.	30	2.0	1. Febr.	48	1.7	22. »	8	3.0
11. »	22	2.2	22. »	10	2.2	4. »	48	1.9	25. »	10	2.5
15. »	22	2.0	25. »	14	2.2	8. »	67	1.7	1. März	9	4.1
18. »	18	2.4	29. »	14	2.3	11. »	60	2.1	4. »	7	3.8
22. »	14	3.1	2. Dez. *	3	6.3	15. »	60	2.8	8. »	20	2.2
25. »	5	3.7	23. » *	1	0.7	18. »	90	1.9	11. »	15	2.2
15. April*	4	1.9	Schivelbein			22. »	100	2.3	15. »	17	1.9
22. » *	1	0.5	4. Jan.	7	2.7	25. »	125	2.1	18. »	15	3.9
			9. » *	4	1.0	1. März	100	2.9	22. »	5	5.7
13. Nov. 1)	4	0.8	11. »	4	1.4	4. »	120	2.1			
18. »	12	1.5	14. »	3	2.3	8. »	115	2.0	18. Nov.	2	2.2
22. »	20	1.6	18. »	3	2.3	11. »	95	2.7	25. » *	1	1.1
25. »	26	1.5	21. »	3	2.7	15. »	98	2.8	29. »	3	1.5
30. »	33	1.5	25. »	3	2.7	18. »	110	2.7	2. Dez. *	1	3.6
2. Dez.	26	1.9	28. »	3	3.3	22. »	88	2.9			
6. »	16	3.0	1. Febr.	21	1.2	25. »	77	3.5	Samter²⁾		
9. »	13	2.7	4. »	9	4.0	29. »	62	3.6	11. Jan.	1	0.5
13. »	8	3.2	8. »	4	1.2	1. April	45	4.4	14. »	1	1.2
16. »	8	3.3	18. »	3	1.7	5. »	50	3.6	1. Febr.*	6	0.7
20. »	9	3.3	22. »	3	1.9	8. »	42	4.3	7. »	1	0.7
23. »	8	3.6	25. »	3	1.7	12. »	32	4.1	15. »	2	0.8
27. »	3	2.9	1. März	13	1.2	16. »	20	4.2	17. »	5	0.7
			4. »	25	2.0	5. Nov.	3	1.0	24. »	1	0.8
Altstadt			8. »	21	2.1	8. »	4	2.6	28. »	1	1.4
4. Jan.	6	2.7	11. »	19	2.2	11. »	11	1.9	8. März	13	2.1
9. » *	2	1.0	15. »	19	2.4	15. »	11	2.6	15. »	15	2.0
11. »	5	1.1	18. »	17	2.5	18. »	18	3.2	18. »	15	2.2
14. »	6	1.2	21. »	9	3.2	22. »	23	2.8	22. »	8	3.0
18. »	7	2.4				25. »	45	2.4	Grünberg in Schlesien		
21. »	5	2.7	15. Nov.	3	1.3	29. »	60	2.5	4. Jan.	2	2.6
25. »	4	2.8	18. »	11	0.8	2. Dez.	50	2.7	8. » *	3	1.0
28. »	4	2.1	22. »	4	0.6	6. »	48	2.9	11. »	2	1.7
1. Febr.	10	1.7	25. »	25	1.3	9. »	48	2.6	14. »	3	1.2
4. »	12	3.3	29. »	21	2.0	13. »	58	2.4	14. » *	3	1.2
8. »	12	3.2	2. Dez.	10	2.0	16. »	50	2.7	31. » *	5	0.9
11. »	12	2.8	Habelschwerdt			20. »	46	2.7	1. Febr.	9	1.1
15. »	14	2.7	4. Jan.	3	1.4	23. »	40	2.5	8. » *	2	1.4
18. »	14	2.5	8. » *	1	0.6	27. »	20	3.4	11. »	3	1.3
22. »	12	2.6	11. »	9	1.0	30. »	32	1.4	15. »	2	2.0
25. »	12	1.9	14. »	6	4.0	Rosenberg in Ober-Schlesien³⁾			18. »	8	1.0
1. März	12	2.4	1. Febr.	17	0.7	4. Jan.	8	1.7	22. »	5	1.8
4. »	14	2.4	4. »	8	2.2	8. »	2	1.7	25. »	6	1.7
8. »	18	1.8	7. » *	2	1.2	11. »	5	1.4	1. März	6	2.0
11. »	18	2.3	8. »	2	1.1	14. »	8	1.4	4. »	16	1.8
15. »	16	2.6	11. »	5	1.1	18. »	3	2.6	8. »	12	1.9
18. »	16	2.4	15. »	5	1.1	21. »	2	2.2	11. »	9	2.6
22. »	8	3.4	18. »	13	0.9	25. »	3	2.2	15. »	10	2.8
12. April*	1	1.1	22. »	16	1.2	28. »	1	2.4	18. »	9	2.4
14. » *	1	1.0	25. »	28	1.0	1. Febr.	12	0.7			
16. » *	2	1.4	1. März	11	2.2	4. »	13	2.5	18. Nov.	26	1.1
			4. »	12	3.2	8. »	13	2.1	22. »	17	1.8
13. Nov.	1	1.0	8. »	25	2.0	11. »	12	1.8	25. »	17	1.6
18. » *	13	1.7				15. »	13	2.2	29. »	7	2.2
22. »	15	2.1				18. »	15	1.8	2. Dez.	1	1.8
25. »	20	1.4									
29. »	27	2.0									

1) 2^p gemessen. 2) Im November und Dezember fehlen die Beobachtungen. 3) Station ist im Juli eingegangen.
 Anmerkung: Ein * beim Datum bedeutet, daß die alte Schneedecke verschwunden ist und sich inzwischen eine neue gebildet hat.

Datum der Messung	Höhe der Schneedecke cm	Wassergehalt von 1 cm Schneedecke mm	Datum der Messung	Höhe der Schneedecke cm	Wassergehalt von 1 cm Schneedecke mm	Datum der Messung	Höhe der Schneedecke cm	Wassergehalt von 1 cm Schneedecke mm	Datum der Messung	Höhe der Schneedecke cm	Wassergehalt von 1 cm Schneedecke mm
Jena¹⁾			25. Febr.	16	1.0	15. Febr.	24	2.7	18. März	9	1.6
1. Febr.*	9	0.6	1. März	15	1.4	22. »	26	2.8	17. Nov.	4	0.6
3. »	20	1.0	4. »	21	1.2	1. März	27	2.9	25. » *	3	1.1
8. » *	5	0.8	8. »	16	1.6	8. »	34	2.7	Neukirch (Westerwald)		
15. »	7	1.3	11. »	11	2.0	15. »	34	2.7	8. Jan. *	1	1.3
1. März *	10	0.9	15. »	9	2.8	22. »	33	2.9	11. »	13	1.6
3. »	23	1.3	18. »	6	2.9	29. »	19	2.8	14. » *	7	3.6
8. »	6	2.6							18. »	6	1.1
18. Nov.	20	1.4	18. Nov.	24	0.9	15. Nov.	4	2.7	21. »	5	1.2
22. »	13	1.9	22. »	15	1.5	22. »	41	2.9	25. »	4	1.9
Nordhausen			25. »	13	1.9	29. »	52	3.1	28. »	5	1.9
8. Jan. *	3	0.8	29. »	7	3.5	6. Dez.	51	2.8	1. Febr.	31	1.6
11. »	2	1.2	Fulda			13. »	45	2.7	4. »	20	3.8
14. »	3	3.3	8. Jan. *	6	0.7	20. »	39	3.0	8. »	13	1.7
18. » *	1	2.2	11. »	7	0.7	27. »	15	3.1	11. »	15	1.7
30. » *	3	0.8	17. » *	2	0.7	Celle			15. »	9	2.4
1. Febr.	25	0.8	1. Febr.*	6	0.6	14. Jan. *	5	1.4	18. »	21	2.7
8. »	1	2.2	8. »	3	0.7	1. Febr.*	5	1.4	22. »	18	3.1
11. »	1	2.2	11. »	6	0.6	1. März *	14	0.7	25. »	15	3.0
15. »	3	1.7	15. »	7	0.7	4. »	13	1.2	1. März	25	2.9
18. »	11	0.9	18. »	11	0.6	8. »	12	1.2	4. »	26	2.8
22. »	5	1.9	23. »	6	0.6	11. »	8	1.7	7. »	22	2.7
25. »	8	1.4	26. »	5	0.7	15. »	10	1.8	11. »	21	2.5
1. März	10	1.9	1. März	5	0.6	18. »	9	1.9	15. »	26	2.8
4. »	10	1.8	4. »	10	0.7	Klausthal			18. »	21	3.1
8. »	8	2.4	13. » *	1	1.7	7. Jan.	1	1.5	2. April*	1	1.0
11. »	4	2.9	16. » *	2	1.5	14. »	24	1.5	1. Mai *	4	0.9
15. »	4	1.7	17. Nov.	10	0.7	21. »	19	2.1	11. Nov.	1	2.4
18. »	2	2.6	21. »	6	0.8	25. »	18	2.2	15. » *	14	2.0
18. Nov.	13	1.0	25. »	12	0.7	1. Febr.	44	1.5	18. » *	14	1.1
22. »	10	1.1	Schwarzenborn			4. »	49	2.3	22. »	23	1.6
25. »	11	1.4	4. Jan.	1	1.1	8. »	42	2.5	25. »	25	2.3
6. Dez. *	1	1.6	8. »	3	1.4	11. »	39	2.8	29. »	17	3.4
Potsdam (Observatorium)			11. »	5	1.4	15. »	41	2.7	2. Dez.	3	3.3
8. Jan. *	1	1.1	14. »	4	2.4	18. »	50	2.4	6. » *	2	1.4
11. » *	1	1.5	18. » *	5	1.3	22. »	46	2.5	9. »	5	1.7
14. » *	5	1.3	21. »	4	1.7	25. »	48	2.5	20. »	4	3.8
1. Febr.*	12	1.0	24. »	4	1.8	1. März	56	2.2	Schneifelforsthau		
4. »	1	2.2	28. »	3	2.0	4. »	73	1.8	8. Jan. *	22	0.3 ²⁾
8. » *	1	1.0	1. Febr.	18	1.2	8. »	69	1.9	11. »	18	0.5
11. »	1	1.3	4. »	4	2.6	11. »	60	2.1	18. »	3	0.6
15. »	3	1.2	6. »	2	1.0	15. »	67	1.9	21. »	2	0.4
18. »	4	1.4	8. »	4	1.3	18. »	82	1.7	25. »	3	0.5
22. »	4	1.5	11. »	6	1.4	22. »	49	2.6	28. »	3	0.5
25. »	5	2.0	15. »	7	1.3	25. »	33	3.7	1. Febr.	37	0.4
1. März	12	1.4	18. »	16	1.3	29. »	21	4.0	4. »	16	0.8
4. »	31	1.5	22. »	10	2.0	14. April*	6	2.6	8. »	6	0.7
8. »	25	1.8	25. »	12	1.8	1. Mai *	6	0.4	11. »	10	0.6
11. »	19	2.4	1. März	18	1.5	15. Nov.	1	2.1	15. »	9	0.7
15. »	15	2.7	4. »	21	1.6	18. »	58	0.8	18. »	24	0.6
18. »	13	2.4	8. »	15	1.9	22. »	65	1.7	22. »	18	0.7
22. »	8	4.1	11. »	10	2.6	25. »	69	1.9	25. »	18	0.7
18. Nov.	38	1.0	15. »	16	2.0	29. »	63	2.3	4. »	21	0.6
22. »	24	1.7	18. »	18	2.0	2. Dez.	54	2.7	8. »	26	0.7
25. »	20	2.1	3. April*	1	0.8	6. »	38	2.9	11. »	23	0.7
29. »	10	3.7	12. Nov.	3	1.4	9. »	27	2.7	15. »	32	0.6
Schnepfenthal			18. » *	28	1.2	13. »	23	3.8	18. »	35	0.7
4. Jan.	3	1.1	22. »	21	1.5	16. »	22	3.7	1. Mai *	2	0.8
8. » *	10	0.9	25. »	25	1.7	20. »	20	2.8	Von der Heydt Grube		
11. »	7	1.4	29. »	12	2.8	23. »	12	4.0	4. Jan.	1	1.1
14. » *	1	2.5	6. Dez. *	3	1.2	30. »	2	0.4	7. »	1	1.6
18. » *	1	2.2	18. » *	1	2.6	Brocken			11. »	5	2.1
1. Febr.*	20	0.7	26. » *	1	0.9	4. Jan.	3	2.8	1. Febr.*	6	0.9
8. » *	2	0.8				11. »	10	2.9	18. » *	1	1.1
11. »	2	0.9				18. »	23	2.7	4. März *	1	0.7
15. »	4	0.8				25. »	19	2.8	15. » *	8	0.9
18. »	13	0.9				1. Febr.	21	2.8	16. »	6	1.1
22. »	6	1.9				8. »	25	2.9	20. » *	2	0.5

¹⁾ Im Januar fehlen die Beobachtungen.

²⁾ Wohl durchweg etwas zu geringe Werte.

Anmerkung: Ein * beim Datum bedeutet, daß die alte Schneedecke verschwunden ist und sich inzwischen eine neue gebildet hat.

t
e

