– 49983 –

Deutscher Wetterdienst in der US-Zone

Deutsches Meteorologisches Jahrbuch 1938

Teil III: Niederschlagsbeobachtungen

Wetterdienst-
Bibliothek

1949

G. Braun (vormals G. Braunsche Hofbuchdruckerei und Verlag) G. m. b. H., Karlsruhe

Inhaltsverzeichnis

III, 1: Seite

Einleitung III
Erläuterungen zu den Tabellen IV
Verzeichnis der Stationen nach politischen Bezirken V
Tägliche Niederschlagshöhen:

- Januar 1
- Februar 49
- März 97
- April 145
- Mai 193
- Juni 253
- Juli 313
- August 373

III, 2:

- September 433
- Oktober 493
- November 553
- Dezember 613
- Januar bis April . . . . .
- Nachtrag für Österreich 673

Tägliche Schneehöhen. Wassergehalt der Schneedecke:

- Januar 721
- Februar 745
- März 769
- April und Mai 793
- September, Oktober, November, Dezember 819

Monats- und Jahresergebnisse:

- Monats- und Jahressummen, größte Tagesmengen 843
- Monats- und Jahressummen in Prozenten der Normalwerte 939

Tagesmengen von 50 mm und mehr; Stark- und Dauerregen:

- Tagesmengen von 50 mm und mehr 946
- Stark- und Dauerregen 951

Deutscher Wetterdienst in der US-Zone

Deutsches Meteorologisches Jahrbuch 1938

Teil III, 1: Niederschlagsbeobachtungen

1949

G. Braun (vormals G. Braunsche Hofbuchdruckerei und Verlag) G. m. b. H., Karlsruhe

Inhaltsverzeichnis.

Seite

Einleitung III

Erläuterungen zu den Tabellen IV

Verzeichnis der Stationen nach politischen Bezirken V

Tägliche Niederschlagshöhen:

Januar 1

Februar 49

März 97

April 145

Mai 193

Juni 253

Juli 313

August 373

Einleitung

Der vorliegende Teil III des Deutschen Meteorologischen Jahrbuchs 1938 umfaßt die Ergebnisse der Niederschlagsbeobachtungen.

Während die Hefte 1—17 bereits vor dem Kriege durch das damalige Reichsamt für Wetterdienst veröffentlicht wurden, wurde infolge des Ausbruchs des Krieges die Veröffentlichung des Abschlußheftes Nr. 18 abgebrochen. Nur die Monats- und Jahresergebnisse dieses Heftes wurden kurz vor Kriegsausbruch noch ausgedruckt und haben daher die Bogen-Signatur „R. f. W." Die übrigen Teile wurden erst 1947 bearbeitet.

Von einer Auswahl von Stationen werden die täglichen Niederschlagshöhen und die täglichen Schneedeckenhöhen, sowie die Wassergehaltsbestimmungen veröffentlicht.

Die Monats- und Jahresergebnisse und die Tagesmengen von 50 mm und mehr werden von sämtlichen Stationen veröffentlicht, während die Auswertungen nach Stark- und Dauerregen nur ein Fragment darstellen, da der Großteil der Auswertungen durch Kriegsschäden vernichtet wurde.

Erst- und letztmalig erscheinen bei den Auswahlstationen und den Monats- und Jahresergebnissen die Stationen Österreichs.

Überall wurde die hydrographische Reihenfolge der Stationen zugrunde gelegt, doch bietet das einleitend zusammengestellte Stationsverzeichnis die Möglichkeit, Stationen eines bestimmten politischen Bezirkes aufzusuchen.

Deutscher Wetterdienst in der US-Zone
Zentralamt, Abt. III

Bad Kissingen

I. A.

K. Knoch.

Erläuterungen zu den Tabellen.

I. Stationsverzeichnis.

Im Verzeichnis erscheinen nach Ländern, Provinzen usw. geordnet sämtliche vorhandenen Stationen mit Angabe der Zugehörigkeit zu den kleineren Verwaltungseinheiten (Kreis, Bezirksamt, Amtshauptmannschaft, Oberamt, Bezirkshauptmannschaft, Amt usw.) und der Seitenzahl der Veröffentlichung der Monats- und Jahressummen bzw. der Stark- und Dauerregen.

Es bedeutet:

N Tägliche Niederschlagshöhen sind auf Seite 1—720 veröffentlicht.

S Tägliche Schneehöhen sind auf Seite 721—842 veröffentlicht.

R Auswertungen der Registrierungen sind als Stark- und Dauerregen auf Seite 951—957 veröffentlicht.

† Die Verhältniswerte zu den Normalwerten sind auf Seite 939—944 veröffentlicht.

* Die Reihe ist länger als ein Jahr unterbrochen.

Bei den österreichischen Stationen konnte das Einrichtungsjahr infolge fehlender Unterlagen nicht veröffentlicht werden.

II. Tägliche Niederschlagshöhen. Die Tabellen enthalten:

Flußgebiete I. und II. Ordnung, in Einzelfällen auch III. Ordnung;

Stationsnamen und Seehöhen;

Tägliche Niederschlagshöhen in mm und Kennzeichnung der Schneedecke, gemessen um 7 Uhr morgens.

Es bedeutet:
ein Punkt, daß kein Niederschlag gefallen ist; 0.0, daß die Menge unmeßbar (unter 0.05 mm) war; ein Strich, daß eine Messung nicht ausgeführt wurde;
ein schräger Strich in der oberen rechten Ecke, daß eine Schneedecke um 7^h vorhanden war; diese Eintragung erfolgt aber nur bei Stationen, die regelmäßige Messungen der Schneedecke (⊠) durchführen und an der Eintragung eines Wertes in der letzten Spalte kenntlich sind.
Eingeklammerte Werte sind ergänzt.
Eine Zahl unter einer Klammer (⏝) gibt die Gesamtmenge mehrerer Tage.

Monatssummen, Verhältnis zum Normalwert (in %) und Abweichung vom Normalwert (in mm); als Normalwerte sind die Mittel 1891—1930 zugrunde gelegt.

Zahl der Tage mit Niederschlag von mindestens 0.1 mm und 1.0 mm, mit Schnee und Schneedecke; als Tage mit Schnee (✳) wurden alle Tage gezählt, an denen der Niederschlag von Schnee oder von Regen und Schnee herrührte und die Tagesmenge mindestens 0.1 mm betrug.

III. Tägliche Schneehöhen. Wassergehalt der Schneedecke. Die Tabellen enthalten:

Flußgebiete I. Ordnung, in Einzelfällen auch II. Ordnung;

Stationsnamen und Seehöhen;

Tägliche Schneehöhen in cm, gemessen um 7 Uhr morgens.

Es bedeutet:
ein Punkt, daß eine Schneedecke nicht gelegen hat;
Fl., daß einzelne Schneeflecke vorhanden waren;
0, daß eine sehr dünne oder stellenweise durchbrochene, aber noch zusammenhängende Schneedecke gelegen hat;
⊠, daß eine Schneedecke vorhanden war, deren Höhe nicht gemessen wurde;
ein Strich oder ein freies Feld, daß eine Beobachtung nicht stattgefunden hat.

Wassergehalt der Schneedecke an bestimmten, aus der Überschrift ersichtlichen Tagen. Die Höhe der jeweils ausgestochenen Schneehöhe (in cm) und der gesamte Wassergehalt des ausgestochenen Schnees (in mm) sind angegeben.

IV. Monats- und Jahresergebnisse.

Monats- und Jahressummen, größte Tagesmengen. Die Tabellen enthalten:

Flußgebiete I. und II. Ordnung, in Einzelfällen auch III. Ordnung;

Stationsnamen und Seehöhen;

Monatsmengen in mm;

Jahressummen für das Kalenderjahr sowie Höhe und Datum der größten Tagesmengen;

Jahressummen für das Wasserwirtschaftsjahr (November bis Oktober).

Monats- und Jahressummen in Prozenten der Normalwerte.

Als Normalwerte sind die Mittel 1891—1930 zugrunde gelegt.

Es sind hervorgehoben:
durch großen Fettdruck: Größte Monatswerte sowie größte Tagesmengen von 50 mm und mehr;
durch kleinen Fettdruck: Kleinste Monatswerte;
durch kursiven Druck: Unsichere oder ganz bzw. teilweise ergänzte Werte.

V. Tagesmengen von 50 mm und mehr.

Die Zusammenstellung enthält sämtliche Tagesmengen von 50 mm und mehr. Hier erscheinen also alle Stationen, bei denen die größte Tagesmenge in den vorhergehenden Tabellen fett gedruckt ist.

Stark- und Dauerregen.

Als Starkregen werden alle Regenfälle oberhalb der Grenze $h = \sqrt{5\,t - \left(\frac{t}{24}\right)^2}$ gerechnet; h = Regenhöhe in mm, t = Regendauer in min. Die Mindestmengen für Starkregen ergeben sich sodann entsprechend der folgenden Tabelle:

Regendauer (min)	5	10	15	20	30	45	60
Mindestmenge (mm)	5.0	7.1	8.7	10.0	12.2	14.9	17.1
Regendauer (Std.)	1½	2	3	4	5	10	20
Mindestmenge (mm)	20.9	24.0	29.0	33.2	36.6	48.7	59.3

Unter Dauerregen sind alle Regenfälle zu verstehen, die bei einer ununterbrochenen Dauer von mindestens 6 Stunden eine Stundenintensität von mehr als 0.5 mm aufweisen.

Bei den mit einem Stern (*) bezeichneten Stationen sind aber nur die Dauerregen berücksichtigt, die bei einer ununterbrochenen Dauer von 6 Stunden und mehr eine Stundenintensität von mehr als 1 mm/Stunde aufweisen.

Zur Messung der Niederschläge, die früh 7 Uhr vorgenommen wird, dient fast allgemein der Regenmesser System Hellmann Mod. 86 mit einer Auffangfläche von 200 qcm, deren Höhe über dem Erdboden 1 m beträgt. An den Stationen höherer Gebirgslagen ist der Hellmannsche Gebirgsregenmesser im Gebrauch; seine 500 qcm große Auffangfläche befindet sich 2 m über dem Erdboden. Der registrierende Regenmesser System Hellmann hat die gleiche Auffangfläche von 200 qcm wie der gewöhnliche Stationsregenmesser.

Verzeichnis
der Stationen nach politischen Bezirken

Verzeichnis der politischen Bezirke

	Seite
Ostpreußen	VI
Pommern	VII
Mecklenburg	IX
Lübeck	X
Schleswig-Holstein	X
Hamburg	XI
Brandenburg	XI
Stadt Berlin	XIII
Grenzmark Posen-Westpreußen	XIII
Niederschlesien	~~XIII~~ XIV
Oberschlesien	XVI
Provinz Sachsen	XVII
Anhalt	XIX
Braunschweig	XIX
Hannover	XIX
Oldenburg	XXII
Bremen	XXII
Schaumburg-Lippe	XXII
Westfalen	XXII
Lippe	XXIV
Rheinprovinz	XXIV
Hessen-Nassau	XXVII

	Seite
Land Sachsen	XXIX
Thüringen	XXXII
Hessen	~~XXXIII~~ XXXIV
Pfalz	~~XXXIII~~ XXXIV
Saarland	XXXIV
Baden	XXXIV
Württemberg	XXXV
Hohenzollerische Lande	XXXVII
Unterfranken	XXXVII
Oberfranken	~~XXXVIII~~ XXXIX
Mittelfranken	XXXIX
Oberpfalz	XXXIX
Niederbayern	XL
Oberbayern	XLI
Schwaben	XLIII
Vorarlberg	XLVI
Tirol	XLVI
Salzburg	XLVI
Oberösterreich	XLVII
Niederösterreich	XLVIII
Steiermark	IL
Kärnten	L

Ostpreußen

Stationen	Kreis	Seite	Station seit
Albrechtsdorf	Pr. Eylau	-	1933
Allenburg N S	Wehlau	845	1933
Allenstein (Flughf.) N S	Allenstein	845	1936
Alt-Gehland	Sensburg	847	1931
Altmark	Stuhm	846	1936
Altstadt N S	Mohrungen	846	1929
Angerapp N S	Angerapp	845	1928
Argenbrück	Tilsit-Ragnit	844	1936
Arnswald N S	Goldap	844	1914
Aweyden	Sensburg	847	1886
Balga	Heiligenbeil	846	1898
Barten	Rastenburg	845	1917
Baumgart N S	Elbing (Land)	846	1925
Beiningen N	Tilsit-Ragnit	844	1919
Benern	Heilsberg	846	1937
Birken	Insterburg	845	1936
Bischofsburg N	Rössel	845	1901
Bischofstein	Rössel	845	1937
Bischofswerder N	Rosenberg	847	1921
Bokellen N	Gerdauen	845	1927
Borszymmen N	Lyck	847	1904
Brandenburg	Heiligenbeil	846	1935
Breitenstein	Tilsit-Ragnit	845	1934
Braunsberg N	Braunsberg	-	1931
Brüsterort N	Fischhausen	844	1936
Buddern	Angerburg	844	1886
Conradswalde	Königsberg (Land)	844	1922
Cranz	Fischhausen	844	1936
Cruttinnen N	Sensburg	847	1894
Danzig-Langfuhr	Danzig	847	
Deutsch Eylau N	Rosenberg	847	1903
Deutsch Thierau	Heiligenbeil	846	1933
Dietrichsdorf N	Gerdauen	845	1933
Dietrichsdorf	Stuhm	846	1906
Domnau	Bartenstein	845	1934
Dreifurt	Tilsit-Ragnit	844	1934
Drugthenen N S	Fischhausen	844	1933
Ebene Buchwalde N	Pr. Holland	846	1898
Ebene Hirschfeld	Pr. Holland	846	1899
Ebenrode N S	Ebenrode	844†	1924
Elbing N	Elbing (Stadt)	846	1897
Ellerwald	Elbing (Land)	846	1907
Engelstein N S	Angerburg	845	1891
Erlen N	Niederung	844	1929
Erlenwald N	Labiau	844	1893
Espenhain	Wehlau	844	1930
Eversdorf	Labiau	844	1938
Fichtenfließ	Tilsit-Ragnit	844	1900
Fischhausen N	Fischhausen	844	1897
Flammberg	Ortelsburg	847	1926
Fleming N	Rössel	845	1900
Florweg	Labiau	844	1893
Frauendorf N	Heilsberg	846	1928
Friedland N	Bartenstein	845†	1895
Friedrichsdorf	Bartenstein	846	1936
Friedrichshof	Ortelsburg	847	1888
Friedrichswalde	Gerdauen	845	1937
Fuchsberg N	Königsberg (Land)	846	1921
Gallingen	Bartenstein	845	1917
Garnsee	Marienwerder	847	1922
Gayl	Braunsberg	846	1936
Gehlenburg	Johannisburg	847	1893
Geierswalde	Osterode	847	1933
Gerdauen N	Gerdauen	845	1888
Gergehnen	Mohrungen	847	1888
Gerswalde	Mohrungen	847	1910
Gilgenburg N S	Osterode	847	1932
Glaubitten	Rastenburg	845	1898
Glockstein N	Rössel	845	1932
Godnicken	Fischhausen	844	1936
Grabnick	Lyck	847	1936
Grieben	Angerapp	845	1894
Groß-Bellschwitz	Rosenberg	846	1921
Groß-Bruch	Fischhausen	846	1935
Groß-Buchwalde	Allenstein (Land)	845	1919
Groß-Gablick	Lötzen	847	1937
Groß-Grieben	Osterode	847	1926
Groß-Heydekrug	Fischhausen	844	1936
Groß-Klingbeck	Heiligenbeil	846	1933
Groß-Leschienen N	Ortelsburg	847	1912
Groß-Rautenberg	Braunsberg	846	1934
Groß-Rohdau	Rosenberg	846	1892
Groß-Rosen N	Johannisburg	847	1936
Groß-Schmückwalde	Osterode	847	1929
Groß-Steinort	Elbing (Land)	846	1926
Groß-Stürlack	Lötzen	844	1886
Grünheide N	Insterburg (Land)	845	1925
Grünwalde	Ortelsburg	847	1936
Grumbkowsfelde	Schloßberg	845	1934
Gumbinnen N R	Gumbinnen	845, 951	1886
Gurnen	Goldap	844	1933
Gutenfeld	Königsberg (Land)	846	1936
Hanffen	Lötzen	844	1933
Hardichhausen N	Neidenburg	847	1927
Heiligenbeil N	Heiligenbeil	846	1888
Heiligenthal	Heilsberg	846	1901
Heiligenwalde	Königsberg (Land)	846	1922
Heilsberg N S R	Heilsberg	845†	1887
Hermeshof N	Goldap	844	1929
Herzogskirch	Tilsit-Ragnit	845	1936
Hohenstein N	Osterode	846	1893
Inse N	Niederung	844	1921
Insterburg N S	Insterburg (Stadt)	845†	1886
Jäskendorf	Mohrungen	847	1897
Johannisburg N S	Johannisburg	847†	1932
Juditten	Bartenstein	845	1900
Kahlberg	Elbing	846	1937
Kalgendorf	Lyck	847	1909
Kalldorf	Treuburg	847	1909
Kaltenbach	Goldap	845	1936
Kannwiesen	Ortelsburg	847	1936
Karkeln	Niederung	844	1937
Karwinden	Pr. Holland	846	1926
Kattenau	Ebenrode	844	1925
Kekitten N S	Rössel	845	1920
Kernsdorf N S	Osterode	847	1900
Kiöwen	Treuburg	847	1933
Klein-Blumenau	Fischhausen	844	1937
Klein-Herzogswalde	Rosenberg	847	1928
Klein-Lautersee	Angerapp	845	1904
Klein-Nebrau N	Marienwerder	846†	1889
Klein-Rosainen	Marienwerder	847	1914
Kleinsommershöfen	Niederung	844	1934
Klenau N S	Braunsberg	846†	1888
Kloken N	Niederung	844	1922
Kobulten	Ortelsburg	845	1898
Königsberg (Sternw.)	Königsberg (Stadt)	846	1848
Königsberg-Devau N S R	Königsberg (Stadt)	846, 951†	1922
Königshöhe	Lötzen	845	1937
Kragau	Fischhausen	844	1891
Kreuzburg	Pr. Eylau	846	1936
Kreuzingen	Niederung	844	1900
Kruglanken	Angerburg	844	1888
Kussen	Schloßberg	845	1937
Lablacken	Labiau	844	1888
Landsberg N	Pr. Eylau	845	1903
Langendorf	Sensburg	847	1936
Langenfelde	Schloßberg	845	1908
Langenwasser N	Ebenrode	845	1934
Langwalde N	Braunsberg	846	1892
Laptau	Fischhausen	844	1933
Lesgewangminnen	Tilsit-Ragnit	845	1933
Lichtenfeld N	Heiligenbeil	846	1902
Lichtfelde	Stuhm	846	1911
Lindenberg N	Insterburg (Land)	844	1886
Lissen	Angerburg	844	1933
Lossainen N	Rössel	845	1897
Lötzen N R	Lötzen	844, 951	1895
Lyck N S	Lyck	847	1932
Mareese	Marienwerder	846	1926
Marienburg N S	Marienburg	846†	1886
Marienwerder N S R	Marienwerder	846, 951	1932

N = Stationen, von denen tägliche Niederschlagsmengen veröffentlicht sind.
S = Stationen, von denen tägliche Schneedeckenhöhen veröffentlicht sind.
R = Stationen, an denen Schreibregenmesser vorhanden sind. — * = Reihe länger als ein Jahr unterbrochen.
† = Verhältnis zum Normalwert auf Seite 951–957 veröffentlicht.

Stationen	Kreis	Seite	Station seit
Mednicken . . . . N . .	Fischhausen	846	1927
Mehlsack	Braunsberg	846	1936
Mensguth . . . . N . .	Ortelsburg	847	1905
Merunen . . . . N . .	Treuburg	847	1923
Mittenheide . . . . N . .	Johannisburg	847	1888
Mohrungen . . . . N . .	Mohrungen	847	1889
Möwenhaken	Fischhausen	846	1893
Mühlhausen	Pr. Holland	846	1937
Mühlhausen . . . . NS .	Pr. Eylau	846	1930
Narmeln	Elbing (Land)	846	1935
Nautzken	Labiau	844	1937
Neidenburg . . . . NR	Neidenburg	847 951	1889
Neuhausen	Königsberg (Land) . . .	846	1936
Neukirch	Niederung	844	1918
Neukrug . . . . NS .	Elbing (Land)	846	1898
Neukuhren	Fischhausen	844	1937
Neunassau	Insterburg	845	1886
Neu-Ramuck . . . N . .	Allenstein (Land). . . .	845	1893
Neu-Waldeck	Pr. Eylau	846	1933
Nikolaiken . . . NS .	Sensburg	847	1894
Nordenburg	Gerdauen	845	1914
Oberschleifen	Insterburg	845	1925
Ortelsburg . . . NS .	Ortelsburg	847†	1908
Ostdorf	Schloßberg	844	1933
Osterode . . . . NS .	Osterode	847†	1886
Palmnicken	Fischhausen	844	1898
Pathaunen	Allenstein (Land). . . .	845	1909
Perteltnicken	Fischhausen	844	1936
Petershagen	Pr. Eylau	845	1936
Peyse . . . . . N . .	Fischhausen	844	1925
Pfahlbude	Braunsberg	846	1937
Pillau	Fischhausen	844	1936
Pillau	Fischhausen	844	1938
Platteinen	Osterode	847	1925
Plauten	Braunsberg	846	1936
Pomehrendorf	Elbing (Land)	846	1933
Poschloschen	Pr. Eylau	846	1936
Pr. Eylau . . . . N . .	Pr. Eylau	846	1897
Pr. Görlitz . . . . N . .	Osterode	847	1929
Pröbbernau . . . . N . .	Elbing (Land)	846	1929
Prostken . . . . N . .	Lyck	847	1922
Pulfnick . . . . N . .	Osterode	846	1927
Ragnit	Tilsit-Ragnit	844	1902
Ranten . . . . . N . .	Lötzen	847	1888
Rastenburg (Zuckerfabr.) .	Rastenburg	845†	1897
Rastenburg . . . . NS .	Rastenburg	845	1932
Rathswalde . . . . N . .	Labiau	844	1925
Ratzeburg	Ortelsburg	847	1923
Rauschen . . . . N . .	Fischhausen	844	1928
Rhein	Lötzen	847	1936
Rheinswein	Ortelsburg	847	1924
Riesenburg . . . . N . .	Rosenberg	846	1893
Rinderort	Labiau	844	1936
Rössel	Rössel	845	1936
Rominten . . . . NS .	Goldap	845†	1926
Rositten	Pr. Eylau	846	1925
Rossitten . . . . NS .	Fischhausen	844†	1906
Rothebude . . . . N . .	Goldap	846	1892
Saalau	Insterburg (Land) . . .	845	1934
Salzbach	Rastenburg	845	1888
Sandau	Ebenrode	844	1923
Sangnitten	Pr. Eylau	846	1936
Sarkau	Fischhausen	844	1898
Schaaksvitte . . . NS .	Königsberg (Land) . . .	844	1888
Scharnau	Neidenburg	847	1937
Scheufelsdorf	Ortelsburg	845	1926
Schillen	Tilsit-Ragnit	844	1934
Schloßbach . . . . N . .	Ebenrode	845	1886
Schloßberg . . . . N . .	Schloßberg	845	1898
Schönfelde	Allenstein (Land). . . .	846	1909
Schugsten	Fischhausen	844	1936
Schulzenhof	Insterburg	845	1936
Schuttschen	Neidenburg	847	1924
Schwenkendorf	Mohrungen	847	1909
Schwentainen	Treuburg	846	1887
Schwenten	Angerburg	844	1921
Seegutten . . . . . N . .	Johannisburg	847	1909
Seehesten	Sensburg	845	1929
Siegfriedswalde	Heilsberg	845	1936
Silberbach . . . . NS .	Mohrungen	846†	1902
Skollmen	Pr. Holland	846	1908
Sommerau	Elbing (Land)	846	1936
Stabigotten	Allenstein (Land) . . .	846	1929
Stampelken	Wehlau	846	1920
Stangenwald	Gumbinnen	845	1933
Stimbern . . . . . NS .	Schloßberg	845	1887
Stuhm	Stuhm	846	1935
Tannenschlucht	Goldap	845	1936
Tapiau . . . . . NS .	Wehlau	846	1888
Terranowa	Elbing	846	1937
Tilsit . . . . . NS .	Tilsit (Stadt)	844†	1873
Tolkemit . . . . . N . .	Elbing (Land)	846	1890
Trammen	Niederung	844	1923
Trappen . . . . . N . .	Tilsit-Ragnit	844	1922
Treuburg . . . . . NS .	Treuburg	847†	1886
Tulpeningken	Schloßberg	844	1933
Turau . . . . . N . .	Johannisburg	847	1925
Turauken . . . . . NS .	Osterode	845	1932
Wangotten	Rastenburg	845	1936
Wartenburg	Allenstein (Land). . . .	845	1897
Weepers	Mohrungen	847	1934
Wehlau . . . . . N . .	Wehlau	845	1936
Wehrdamm	Königsberg (Land) . . .	846	1898
Weißuhnen	Johannisburg	847	1936
Welmdeich . . . . NS .	Labiau	844	1891
Wetterau . . . . . NS .	Schloßberg	844	1932
Wichertshof . . . . N . .	Heilsberg	845	1922
Willenberg	Ortelsburg	847	1888
Wittenberg	Pr. Eylau	846	1928
Wolfsheide . . . . N . .	Stuhm	846	1913
Wöterkeim	Bartenstein	845	1890
Wormditt . . . . . N . .	Braunsberg	846	1917
Zinten . . . . . N . .	Heiligenbeil	846	1897
Zollerndorf . . . . N . .	Johannisburg	847	1936
Zölp	Mohrungen	847	1893

Pommern

Stationen	Kreis	Seite	Station seit
Ahlbeck	Usedom-Wollin	860	1881
Altdamm	Randow	860	1901
Altenkirchen . . . N . .	Rügen	861	1890
Altgriebnitz	Köslin (Land)	849	1915
Alt-Körtnitz	Dramburg	858	1936
Altkrakow . . . . N . .	Schlawe	848	1935
Amalienhof	Cammin	860	1936
Anklam I . . . . . N . .	Anklam	861	1919
Anklam II	Anklam	861	1938
Arkona	Rügen	861	1881
Augustwalde	Naugard	860	1937
Bahn . . . . . NS .	Greifenhagen	859†	1890
Balster	Dramburg	858	1906
Barhöft	Franzburg-Barth	861	1937
Barth I	Franzburg-Barth	861	1936
Barth II	Franzburg-Barth	861	1938
Bärwalde . . . . . N . .	Neustettin	848	1890
Battin	Belgard	849	1935
Beckel	Stolp (Land)	848	1936
Belgard . . . . . NSR	Belgard	848, 951	1890*
Belgard . . . . . N . .	Lauenburg i. P.	849	1895
Bergen	Rügen	861	1897
Bernsdorf . . . . . NS .	Bütow	848	1922
Binz	Rügen	861	1936
Birkholz	Dramburg	858	1936
Blankensee	Pyritz	860	1925
Böck	Randow	860	1936
Borntin	Neustettin	848	1936
Bublitz . . . . . NS .	Köslin	849	1935
Buckowin	Lauenburg	848	1935
Bug	Rügen	861	1936
Butow . . . . . N . .	Saatzig	860	1933
Chinow . . . . . N . .	Lauenburg i. P.	848	1924
Colbitzow	Randow	859	1936
Cronau	Schlawe	848	1935
Daber . . . . . N . .	Naugard	849	1890*
Damgarten	Franzburg-Barth	862	1936
Darsow	Stolp (Land)	848	1905
Dassow	Kolberg-Körlin	849	1936
Darßer Ort	Franzburg-Barth	862	1881

Stationsverzeichnis 1938

Stationen	Kreis	Seite	Station seit
Deep	Greifenberg	849	1936
Deutsch-Fuhlbeck	Dramburg	858	1936
Dietersdorf	Dramburg	858	1933
Dievenow	Cammin	849	1938
Dobberphul	Greifenhagen	860	1933
Dramburg . . . . N S R	Dramburg	858, 953†	1890
Drenow	Kolberg-Körlin	849	1936
Drenzig . . . . . N . .	Schlawe	848	1926
Eichweide	Stolp	848	1936
Falkenburg	Dramburg	858	1936
Finkenwalde	Randow	859	1935
Franzburg	Franzburg-Barth	861	1897*
Franzwalde[1])	Bütow	848	1937
Friedrichshuld	Rummelsburg	848	1935
Fritzow	Cammin	849	1904
Funkenhagen	Köslin (Land)	848	1890
Gabbert	Saatzig	858	1936
Garchen	Kolberg-Körlin	849	1935
Garden	Greifenhagen	859	1937
Gartz . . . . . N . .	Randow	859	1900
Geiglitz	Regenwalde	849	1911
Gingst . . . . . N . .	Rügen	861	1923
Glendelin	Demmin	861	1936
Göhren a. Rügen	Rügen	861	1932
Gollnow . . . . . N . .	Naugard	860	1893
Görke	Usedom-Wollin	860	1926
Görmin	Grimmen	861	1935
Grambow	Randow	860	1931
Gramenz	Neustettin	848	1936
Gramzow	Anklam	861	1936
Greifenberg . . . . N S R	Greifenberg	849, 951†	1890
Greifswald . . . . N . .	Greifswald (Stadt)	861†	1898
Greifswalder Oie	Greifswald (Land)	860	1892
Grimmen	Grimmen	861	1936
Groß-Gluschen	Stolp (Land)	848	1936
Groß-Horst	Greifenberg	849	1899
Groß-Jestin	Kolberg-Körlin	849	1924
Groß-Justin . . . . N . .	Cammin	849	1936
Groß-Karzenburg . N . .	Rummelsburg	857	1890
Groß Krien	Stolp	848	1936
Groß-Mohrdorf	Franzburg-Barth	861	1935
Groß-Nossin	Stolp (Land)	848	1936
Groß-Rakow . . . N . .	Grimmen	861	1913
Groß-Sabin	Dramburg	858	1936
Groß-Zapplin	Greifenberg	849	1936
Groß-Zicker	Rügen	861	1911
Grunau . . . . . R	Flatow	847, 951	1938
Gülzow	Cammin	849	1890*
Gustkow . . . . . N . .	Bütow	848	1928
Gustow	Rügen	861	1936
Gützkow . . . . . N S .	Greifswald (Land)	861	1890
Hasenfier . . . . . N . .	Neustettin	858	1936
Hebron-Damnitz	Stolp (Land)	848	1893
Heidebrink	Usedom-Wollin	849	1936
Henkenhagen	Kolberg-Körlin	848	1936
Heringsdorf	Usedom-Wollin	860	1937
Hohenfelde	Lauenburg i. P.	848	1936
Hohenstein . . . . N . .	Stolp (Land)	848	1924
Hohenwaldheim	Lauenburg	848	1938
Jaasde	Kolberg-Körlin	849	1933
Jacobshagen	Saatzig	860	1936
Jakobsdorf	Dramburg	858	1935
Jershöft	Schlawe	848†	1893
Kallies	Dramburg	858	1938
Kannenberg	Saatzig	860	1936
Kantreck	Cammin	849	1933
Karnitz	Regenwalde	849	1903
Kartlow . . . . . N S .	Cammin	849	1890
Karwitz	Dramburg	858	1936
Kaseburg . . . . . N . .	Usedom-Wollin	860	1893
Kasekow	Randow	859	1935
Kehrberg	Greifenhagen	859	1906
Klaushagen	Neustettin	858	1935
Kloster I . . . . . N . .	Rügen	861	1931
Kloster II (Dornbusch)	Rügen	861	1886
Kolberg I (Hafenbauamt)	Kolberg (Stadt)	849	1930*
Kolberg II (Vorst. Münde) N .	Kolberg (Stadt)	.	1895
Kölpinsee . . . . . N . .	Usedom-Wollin	860	1931
Köpitz	Cammin	849	1932
Köslin . . . . . N S .	Köslin (Stadt)	848†	1848
Laase	Köslin	848	1935
Labenz	Dramburg	849	1935
Langenberg	Randow	860	1936
Lauenburg i. P. I . . N S .	Lauenburg i. P.	848†	1861
Lauenburg II	Lauenburg	848	1936
Leba . . . . . N . R	Lauenburg i. P.	848, 951	1895*
Leine	Pyritz	860	1926
Lessacken	Stolp	848	1936
Letzin	Demmin	861	1904
Lieschow	Rügen	861	1905
Lojow . . . . . N S .	Stolp (Land)	848	1897
Lüdershagen	Franzburg-Barth	861	1936
Lupow . . . . . N . .	Stolp (Land)	848	1892*
Maldewin	Regenwalde	849	1935
Marienwerder	Pyritz	859	1936
Massow . . . . . N . .	Naugard	849	1890
Meyersberg	Ueckermünde	860	1936
Misdroy . . . . . N . R	Usedom-Wollin	860, 954	1930
Möhringen	Randow	859	1927
Mönchkappe	Greifenhagen	859	1930
Morgow	Cammin	849	1936
Moritzfelde	Greifenhagen	860	1902*
Muhlendorf . . . . N S .	Regenwalde	849	1922
Mühlenhof	Ueckermünde	860	1937
Mühlental . . . . . N S .	Stolp	848	1938
Muttrin	Stolp (Land)	848	1902
Naseband . . . . . N . .	Neustettin	848	1905
Natelfitz	Regenwalde	849	1936
Naugard . . . . . N . .	Naugard	849	1890*
Nest I	Köslin (Land)	848	1908
Nest II	Köslin	848	1938
Neubuckow	Belgard	849	1936
Neu-Damerow	Saatzig	860	1936
Neuenhagen	Schlawe	848	1930
Neuhaus . . . . . N . .	Randow	860	1908
Neuhof . . . . . N . .	Dramburg	858	1900
Neumalchow	Schlawe	848	1936
Neustettin I . . . . N S .	Neustettin	857	1933
Neustettin II	Neustettin	857†	1908
Neuwarp	Ueckermünde	860	1897*
Nipmerow	Rügen	861	1925
Nörenberg	Saatzig	860	1890*
Oberkarlsbach	Naugard	860	1928
Osseck	Lauenburg i. P.	848	1936
Osternothafen	Usedom-Wollin	860	1935
Paatzig	Cammin	849	1927
Pammin	Dramburg	858	1936
Parow	Franzburg-Barth	861	1938
Pasewalk . . . . . N . .	Ueckermünde	860	1890
Peenemünde	Usedom-Wollin	861	1936
Pensin . . . . . N . .	Demmin	861	1914
Pflugrade	Naugard	849	1935
Pielburg . . . . . N . .	Neustettin	858	1900*
Plathe	Regenwalde	849	1900
Pollnow	Schlawe	848	1936
Polzin . . . . . N S .	Belgard	848	1890*
Pommerensdorf	Randow	859	1896
Putbus . . . . . N S .	Rügen	861	1853
Pyritz . . . . . N . .	Pyritz	860	1897
Quackenburg	Stolp (Land)	848	1908*
Raddatz	Neustettin	857	1936
Rathebur	Anklam	860	1921
Ratzebuhr . . . . N . .	Neustettin	857	1922
Reckow . . . . . N . .	Köslin (Land)	849	1926
Regenwalde	Regenwalde	849	1936
Reinfeld	Belgard	849	1936
Reinfeld b. Barnow	Rummelsburg	848	1928
Reinfeld b. Rummelsburg	Rummelsburg	848	1916*
Reinkenhagen . . . N . .	Grimmen	861	1909
Reinwasser . . . . N S R	Rummelsburg	847, 951†	1894
Riegbaum	Regenwalde	849	1917
Retzow	Naugard	849	1937
Rörchen	Naugard	860	1936
Rosenfelde	Greifenhagen	859	1936
Rothemühl	Ueckermünde	860	1929
Rothenklempenow	Randow	860	1923
Rosgars	Lauenburg	848	1937
Rowe	Stolp (Land)	848	1936
Rügenwalde . . . . N . .	Schlawe	848	1931
Ruschütz	Stolp (Land)	848	1936
Sallentin	Pyritz	857	1937
Samtens	Rügen	861	1890

[1]) Ortsbezeichnung früher Pyaschen.

Stationen	Kreis	Seite	Station seit	Stationen	Kreis	Seite	Station seit
Sargard	Rügen	861	1936	Treptow a. R. N S	Greifenberg	849	1894
Saßnitz	Rügen	861	1937	Treptow a. T. N	Demmin	861	1899
Schlackow	Schlawe	848	1936	Tribsees N S	Grimmen	861	1890
Schlawe N S	Schlawe	848	1894*	Tutow	Demmin	861	1936
Schmolsin	Stolp (Land)	848	1890	Ueckermünde I N S	Ueckermünde	860†	1890
Schneidemühl	Neustettin	858	1936	Ueckermünde II	Ueckermünde	860	1937
Schöneberg	Saatzig	860	1937	Usedom	Usedom-Wollin	860	1897
Schönow	Pyritz	860	1935	Varchmin	Köslin	848	1935
Seeger	Köslin	849	1935	Vehlingsdorf	Saatzig	849	1935
Seehof b. Beßwitz N	Rummelsburg	848	1926	Vixow	Stolp	848	1935
Seehof b. Lubben	Rummelsburg	848	1925	Voßberg N S	Saatzig	860	1904
Selchow	Netzekreis	858	1937	Warbelow	Stolp (Land)	848	1931
Simmatzig	Belgard	849	1930	Warnow	Usedom-Wollin	849	1893
Sommin	Bütow	847	1890*	Warsow	Randow	860	1935
Sophienhof	Arnswalde	860	1936	Wedelsdorf N	Saatzig	858	1902
Spantekow	Anklam	861	1894*	Werben	Pyritz	860	1890
Speck	Lauenburg	848	1936	Wierschutzin N S	Lauenburg i. P.	848	1910
Spiekersdorf	Franzburg-Barth	861	1936	Wittenfelde N	Greifenberg	849	1918*
Stargard i. P. N	Stargard (Stadt)	860†	1897	Wobesde	Stolp (Land)	848	1902*
Starkow N	Franzburg-Barth	861	1901	Wocknin	Rummelsburg	848	1911*
Steinforth	Neustettin	858	1935	Woldisch-Tychow N S	Belgard	848	1902*
Stepen	Neustettin	857	1936	Wolgast N	Greifswald (Land)	861	1895
Stepenitz	Cammin	849	1936	Wolkwitz	Demmin	861	1925
Sternin	Kolberg-Körlin	849	1935	Wollin N	Usedom-Wollin	849	1890*
StettinI (PosenerStr.) N S	Stettin (Stadt)	859†	1848	Wopersnow	Belgard	848	1936
Stettin II (Flughafen) R	Stettin (Stadt)	859, 954	1927	Wurchow R	Neustettin	857, 953	1892*
Stilo	Lauenburg i. P.	848	1911	Wusterhusen	Greifswald	861	1935
Stolp I N R	Stolp (Stadt)	848, 951	1890	Wusterwitz N	Dramburg	858	1890
Stolp II	Stolp	848	1938	Zachan	Saatzig	860	1890*
Stolpmünde	Stolp (Land)	848	1881	Zanzow	Saatzig	858	1936
Stolzenberg N	Kolberg-Körlin	849	1922	Zarnekow	Greifswald	861	1935
Stralsund N	Stralsund (Stadt)	861	1897	Zemitz	Greifswald (Land)	861	1925
Stubbenkammer	Rügen	861	1937	Zickerke	Naugard	849	1936
Sydow	Schlawe	849	1908	Ziegenort N	Ueckermünde	860	1902
Tantow	Randow	859	1936	Zingst N S	Franzburg-Barth	862†	1890
Teschendorf	Dramburg	858	1936	Zirchow	Schlawe	848	1930
Thänsdorf	Greifenhagen	859	1937	Zitzewitz	Stolp (Land)	848	1902
Thiessow	Rügen	861	1881	Zollbrück	Rummelsburg	848	1935
Tietzow	Belgard	849	1937	Zopfenbeck	Ueckermünde	860	1893
Thunow	Köslin	849	1936	Zuckers N S	Rummelsburg	848	1933
Torgelow	Ueckermünde	860	1899*	Zudar	Rügen	861	1935

Mecklenburg

Ballwitz	Stargard	861	1936	Güstrow N S	Güstrow (Stadt)	862	1898
Barnin N S	Schwerin (Land)	862	1911	Hagenow N	Hagenow	881	1888*
Baumgarten	Güstrow (Land)	862	1936	Hohen-Mistorf	Malchin	861	1936
Bernitt N	Güstrow (Land)	862	1888*	Hohenviecheln N	Wismar (Land)	880	1898
Blankenhagen	Rostock (Land)	862	1935	Jördenstorf	Malchin	861	1936
Boek	Waren	880	1936	Kaeselow	Schönberg	862	1936
Boitin	Güstrow (Land)	862	1936	Karow	Parchim	862	1936
Boltenhagen N	Schönberg	862	1923	Kieve	Waren	880	1936
Cölpin	Stargard	860	1936	Kirchdorf auf Poel N S	Wismar (Land)	862†	1852
Dargun N	Malchin	861	1888	Kloddram N	Hagenow	881	1935
Dietrichshagen	Rostock (Land)	862	1936	Kogel	Waren	880	1937
Doberan	Rostock (Land)	862	1894	Krakow am See	Güstrow (Land)	862	1936
Dömitz N S	Ludwigslust	880†	1898	Kühlingsborn	Rostock	862	1938
Drölitz	Güstrow (Land)	861	1936	Laage N	Güstrow (Land)	862	1888
Eldenburg	Waren	880	1887	Laschendorf	Waren	880	1937
Fahrenholz	Rostock	862	1937	Lohmen	Güstrow (Land)	862	1936
Feldberg N S	Stargard	876	1899	Lüblow	Ludwigslust	881	1936
Friedrichsmoor N	Ludwigslust	880	1888	Ludwigslust	Ludwigslust	881	1936
Friedrichsruhe	Parchim	880	1937	Lübtheen N	Hagenow	881	1897
Fürstenberg	Stargard	876	1899	Lübz	Parchim	880	1911
Gadebusch N	Schwerin (Land)	862	1888	Malchin N	Malchin	861	1888
Gägelow	Wismar	862	1936	Marlow N	Rostock (Land)	862	1888
Gallentin	Schwerin	880	1936	Marnitz	Parchim	880	1864*
Gnoien	Malchin	861	1936	Mirow N S	Stargard	876†	1899
Göhren	Stargard	860	1899	Müritz N	Rostock (Land)	862	1888
Goldberg N	Parchim	862	1888	Neubrandenburg N S	Neubrandenburg (Stadt)	861†	1899
Grabow N	Ludwigslust	880	1898	Neubukow	Wismar (Land)	862	1935
Granzin	Hagenow	881	1935	Neuburg-Neufarpen	Wismar (Land)	862	1936
Granzin	Parchim	880	1936	Neu-Drefahl	Ludwigslust	880	1888
Granzin	Stargard	876	1936	Neukloster	Wismar (Land)	862	1935
Grevesmühlen N	Schönberg	862	1907	Neustrelitz N	Stargard	876	1936
Groß-Dratow	Waren	861	1937	Nossentiner Hütte	Waren	880	1934
Groß-Eichsen	Schwerin	862	1935	Oettelin	Güstrow (Land)	862	1936
Groß-Niendorf	Parchim	862	1935	Parchim	Parchim	880	1934
Groß-Schwansee	Schönberg	862	1936	Passee	Wismar (Land)	862	1903
Grünow	Stargard	876	1938	Penzlin	Waren	861	1888

Stationen	Kreis	Seite	Station seit	Stationen	Kreis	Seite	Station seit
Perlin	Schwerin (Land)	881	1935	Stavenhagen	Malchin	861	1918
Petschow	Rostock (Land)	862	1936	Stolpe	Parchim	880	1935
Picher-Jasnitz	Hagenow	881	1935	Strasen	Stargard	876	1936
Plate	Schwerin (Land)	880	1936	Sülstorf	Schwerin (Land)	881	1936
Plau N	Parchim	880	1887	Tessin	Rostock (Land)	862	1911
Rankendorf	Schönberg	862	1935	Teterow	Malchin	861	1890
Rehna	Schönberg	862	1936	Timmendorf a. Poel	Wismar (Land)	862	1922
Rerik, N	Wismar	862	1938	Triepkendorf	Stargard	876	1937
Röbel N	Waren	880	1911	Varchentin	Malchin	861	1936
Roggenhagen	Stargard	860	1928	Vierkrug	Hagenow	881	1888
Rosenow	Malchin	861	1936	Vollrathsruhe N	Waren	861	1911*
Rostock NS	Rostock (Stadt)	862†	1852	Vorheide N	Stargard	861	1887
Schönbeck	Stargard	860	1928	Walkendorf	Malchin	861	1936
Schönberg	Schönberg	862	1889	Waren NS	Waren	880	1889
Schönhausen N	Stargard	860	1928	Warnemünde	Rostock (Stadt)	862	1920
Schwaan	Güstrow (Land)	862	1935	Wesenberg	Stargard	876	1936
Schwerin N	Schwerin (Stadt)	880†	1852	Wismar	Wismar (Stadt)	862	1920
Schwichtenberg N	Stargard	860	1928	Wittenburg	Hagenow	881	1936
Schwinkendorf	Malchin	861	1936	Wustrow	Rostock (Land)	862	1852
Sophienhorst	Stargard	861	1936	Zarrentin NS	Hagenow	881†	1888

Lübeck

Lübeck NS	Lübeck (Stadt)	862†	1869	Travemünde II	Lübeck (Land)	862	1936
Nusse N	Lübeck (Land)	862	1888	Utecht N	Lübeck (Land)	.	1932
Travemünde I N	Lübeck (Land)	862	1887				

Schleswig-Holstein

Ahrenshöft	Husum	863	1936	Hartenholm	Segeberg	882	1935
Albersdorf NS	Süderdithmarschen	864	1929	Heide	Norderdithmarschen	863	1901*
Altona	Altona (Stadt)	881	1897	Helgoland	Pinneberg	.	1932
Alveslohe	Segeberg	.	1937	Helgoland (Wetternebenst.)	Pinneberg	.	1937
Amrum N	Süd-Tondern	863	1893	Helse N	Süderdithmarschen	864	1921
Arrild	Schleswig	863	1908	Hennstedt	Norderdithmarschen	863	1937
Bargteheide N	Stormarn	881†	1891*	Henstedt	Segeberg	881	1916
Besdorf	Rendsburg	864	1936	Hohenwestedt	Rendsburg	864	1892
Blekendorf	Plön	862	1927	Hohn	Rendsburg	863	1936
Bokel	Pinneberg	882	1937	Horst	Steinburg	882	1896
Bordesholm	Rendsburg	864	1891	Husum NS	Husum	863	1869
Bornhöved N	Segeberg	863	1891	Ipernstedt	Husum	863	1936
Bramstedt N	Segeberg	882	1891	Itzehoe I	Steinburg	. †	1891
Brebel N	Schleswig	863	1931	Itzehoe II (Wilhelmstr.) N	Steinburg	882	1936
Bredstedt N	Husum	863	1891	Joldelund	Husum	863	1891
Brokdorf	Steinburg	882	1895	Kappeln	Schleswig	863	1888
Brokstedt	Steinburg	882	1898	Kiel	Kiel (Stadt)	863†	1890
Brunsbüttel	Süderdithmarschen	864	1891*	Kiel-Holtenau N	Kiel (Stadt)	864	1935
Brunsbüttelkoog	Süderdithmarschen	864	1897	Kittlitz	Herzogtum Lauenburg	881	1936
Brux	Rendsburg	864	1929	Klanxbüll N	Süd-Tondern	.	1908
Büchen N	Herzogtum Lauenburg	881	1912	Klein-Königsförde	Rendsburg	864	1914
Büsum N	Norderdithmarschen	864	1891	Kleinsolt	Flensburg (Land)	863	1893
Bungsberg	Oldenburg	863	1913	Klein-Waabs N	Eckernförde	863	1891
Burg	Süderdithmarschen	864	1894*	Kollund	Husum	863	1928
Christinenthal N	Steinburg	882	1891	Kotzenbüll	Eiderstedt	863	1936
Dagebüll	Süd-Tondern	863	1936	Kropp	Schleswig	863	1908*
Dahmeshöved N	Oldenburg	862	1893	Krummesse	Herzogtum Lauenburg	862	1936
Eckernförde	Eckernförde	863	1936	Krumstedt	Süderdithmarschen	864	1936
Eggebek N	Flensburg (Land)	863	1902	Lammershagen	Plön	862	1916
Ellingstedt	Schleswig (Land)	863	1936	Langeneß	Husum	863	1891*
Enge	Süd-Tondern	863	1927	Latendorf	Segeberg	882	1925
Epenwöhrden	Süderdithmarschen	864	1926	Lauenburg N	Herzogtum Lauenburg	881	1891
Erfde N	Schleswig	863†	1903	Lensahn N	Oldenburg	862	1901*
Eutin NS	Eutin	863	1856	List a. Sylt N	Süd-Tondern	863	1891
Falshöft	Flensburg (Land)	863	1936	Lunden	Norderdithmarschen	863	1907*
Flensburg NS	Flensburg (Stadt)	863†	1869	Lütau	Herzogtum Lauenburg	881	1936*
Fresendelf	Husum	863	1928	Marienleuchte a. Fehmarn I N	Oldenburg	862	1906
Friedrichskoog	Süderdithmarschen	864	1890*	Marienleuchte a. Fehmarn II	Oldenburg	862	1936
Friedrichsort	Kiel (Stadt)	863	1881	Mölln	Herzogtum Lauenburg	862	1891*
Friedrichstadt N	Schleswig	863	1891*	Mühlenbarbek	Steinburg	882	1935
Gettorf NS	Eckernförde	864	1891	Nettelau	Plön	863	1936
Glücksburg	Flensburg (Land)	863	1897*	Neumünster NS	Neumünster (Stadt)	882†	1869*
Glückstadt NS	Steinburg	882	1897	Niebüll S	Süd-Tondern	863	1936
Grambeck	Herzogtum Lauenburg	862	1937	Niendorf N	Stormarn	862	1935
Großenbrode NS	Oldenburg	862	1915	Nienkattbeck	Rendsburg (Land)	864	1935
Groß-Thurow	Herzogtum Lauenburg	881	1938	Nordhackstedt	Flensburg (Land)	863	1935
Groß-Wittensee	Eckernförde	864	1917	Nordstrand	Husum	863	1891*
Grundhof	Flensburg (Land)	863	1936	Norgaardholz N	Flensburg (Land)	863	1924
Gudow	Herzogtum Lauenburg	862	1936	Nortorf N	Rendsburg	864	1933
Hakelmark	Eckernförde	863	1936	Ockholm	Husum	863	1911
Hademarschen	Rendsburg	864	1891	Oldenburg	Oldenburg	862	1935
Hamdorf	Rendsburg	863	1911				

Stationen	Kreis	Seite	Station seit
Oldesloe	Stormarn	862	1891*
Olsdum	Süd-Tondern	863	1914
Pellworm I N	Husum	863	1897*
Pellworm II	Husum	862	1936
Pelzerhaken	Oldenburg	862	1934
Petersdorf a. Fehmarn	Oldenburg	862	1910
Pinneberg	Pinneberg	882	1891
Plön	Plön	863	1893
Poppenbüttel	Stormarn	881	1912*
Quickborn	Pinneberg	882	1938
Rantzau N	Pinneberg	882	1903
Ratzeburg	Herzogtum Lauenburg	862	1891*
Reinbek N	Stormarn	881	1902
Rendsburg N	Rendsburg	863	1895
Satrup	Schleswig	863	1936
Schleimünde	Schleswig	863	1881
Schlesen	Plön	862	1936
Schleswig NS	Schleswig	863†	1877
Schönberg N	Plön	862	1891
Schwarzenbek	Herzogtum Lauenburg	881	1897
Seedorf	Segeberg	863	1936
Segeberg N	Segeberg	862	1869
Seth N	Segeberg	882	1917
Sieversdorf N	Plön	863	1925
Stapelfeld	Stormarn	881	1936
Sterup	Flensburg (Land)	863	1891*
Stohl	Eckernförde	863	1911
Süderdeich	Norderdithmarschen	864	1932
Süderhöft	Husum	863	1896
Süderstapel	Schleswig	863	1936
Talkau	Herzogtum Lauenburg	881	1936
Tating	Eiderstedt	863	1895
Tellingstedt	Norderdithmarschen	863	1904
Tönning	Eiderstedt	863	1881
Treia	Schleswig	863	1902*
Trittau	Stormarn	881	1891*
Ülsby	Schleswig	863	1908
Ulsnis	Schleswig	863	1911
Ütersen I	Pinneberg	882	1897*
Ütersen II	Pinneberg	882	1938
Wanderup	Flensburg (Land)	863	1927*
Wandsbek	Wandsbek (Stadt)	881	1899
Wedel	Pinneberg	881	1897
Westerhever N	Eiderstedt	863†	1891
Westerland a. Sylt NS	Süd-Tondern	863†	1871
Westre N	Süd-Tondern	863	1930
Wilster	Steinburg	882	1936
Wyk a. Föhr N	Süd-Tondern	863	1887

Hamburg

Geesthacht	Hamburg 9	881	1936
Hamburg	Hamburg 3	881	1876
Hamburg-Fuhlsbüttel NS	Hamburg 1	881	1935
Hamburg-Kirchwärder	Hamburg 9	881	1937
Hamburg-Seemannshöft	Hamburg	881	1938
Neuwerk	Hamburg 3	882	1935

Brandenburg

Ahrensfelde	Niederbarnim	878	1934
Altenhof	Angermünde	859	1893
Althartmannsdorf N	Beeskow-Storkow	878	1893
Altlandsberg	Niederbarnim	878	1897
Alt-Lüdersdorf	Ruppin	876	1902*
Alt-Trebbin	Oberbarnim	859	1926
Alt-Wustrow	Königsberg i. N.	859	1891*
Altzauche	Lübben	877	1885
Angermünde NSR	Angermünde	859, 954†	1899
Annahütte N	Calau	866	1893
Arnswalde NSR	Arnswalde	860, 954	1933
Bagemühl	Prenzlau	860	1925
Baudach	Crossen	856	1937
Baumgarten	Ruppin	879	1937
Beelitz	Zauch-Belzig	878	1893*
Beeskow	Beeskow-Storkow	877	1901
Bellinchen	Königsberg i. N.	859	1894
Berlinchen N	Soldin	860	1888*
Berneuchen	Landsberg (Land)	859	1896
Beutnitz	Crossen	856	1899
Bischdorf	Calau	877	1926
Blumenfelde	Friedeberg i. N.	858	1913*
Bobersberg	Crossen	856	1890
Bochow	Zauch-Belzig	879	1932
Boitzenburg	Templin	876	1906*
Brandenburg a. H. I NS	Brandenburg (Stadt)	879	1887
Brandenburg a. H. II	Brandenburg	879	1938
Breddin	Ostprignitz	879	1933
Bredereiche N R	Templin	876, 956†	1893
Breitefenn	Angermünde	859	1921
Brück NS	Zauch-Belzig	878†	1890*
Buchholz	Lebus	878	1936
Buckow	Lebus	859	1925
Buckow	Westhavelland	879	1936
Burg N R	Cottbus (Land)	877, 956	1885
Calau N	Calau	877	1893*
Carmzow	Prenzlau	860	1936
Charlottenhof	Landsberg (Land)	859	1896
Cottbus I NSR	Cottbus (Stadt)	877, 956†	1887
Cottbus II	Cottbus (Stadt)	877	1930
Criewen	Angermünde	859	1938
Crossen a. O. N	Crossen	856	1893
Dahlen-Gräben	Jerichow I	879	1937
Dahme N R	Jüterbog-Luckenwalde	878, 956	1859*
Damme N	Westhavelland	879	1930
Dammendorf	Lübben	877	1921
Damsdorf	Zauch-Belzig	879	1936
Dierberg	Ruppin	879	1936
Dietersdorf	Zauch-Belzig	878	1936
Dobbrikow	Jüterbog-Luckenwalde	878	1936
Döbern	Sorau	877	1835
Doberlug[1] NS	Luckau	867†	1889
Dölln	Ostprignitz	880	1936
Döringsbrück	Osthavelland	877	1893
Drachhausen	Cottbus (Land)	877	1936
Drebkau	Calau	877	1907
Driesen NS	Friedeberg i. N.	858	1890
Drossen N	Weststernberg	858	1898
Ebereschenhof NS	Osthavelland	879	1924*
Eberswalde N	Eberswalde (Stadt)	859	1915
Falkenberg N	Lebus	878	1906
Falkenhagen	Lebus	859	1912
Falkensee	Osthavelland	879	1911
Fehrbellin N	Osthavelland	879	1893
Finsterwalde I	Luckau	867	1897
Finsterwalde II	Luckau	867	1938
Flemsdorf	Angermünde	859	1936
Forst N	Forst (Stadt)	857	1897
Frankfurt a. O. I (Ostmarkstad.)	Frankfurt (Stadt)	857	1848
Frankfurt a. O. II (Stdtg.) NS	Frankfurt (Stadt)	857†	1934
Frauendorf	Weststernberg	857	1911
Freienwalde I (Wasserw.)	Oberbarnim	859	1925
Freienwalde II (Deichamt)	Oberbarnim	859	1936
Freyenstein N	Ostprignitz	879	1901
Friedeberg i. N. NS	Friedeberg i. N.	858	1890*
Friedersdorf	Sorau	857	1889*
Friedland N	Lübben	877	1904
Friedrichswalde N	Angermünde	859	1906*
Friesack	Westhavelland	879	1938
Fünfeichen	Guben (Land)	857	1936
Fürstenberg N	Guben (Land)	857	1897
Fürstenwalde I N	Lebus	878†	1893
Fürstenwalde II	Lebus	878	1938
Fürstenwerder	Prenzlau	860	1890
Fürstlich-Drehna	Luckau	877	1902
Gerswalde	Templin	860	1938
Giesenbrügge	Soldin	859	1921
Gollwitz	Zauch-Belzig	879	1930
Golzow R	Lebus	859, 953	1925
Golzow	Zauch-Belzig	879	1899
Göritz	Prenzlau	860	1905
Görlsdorf	Königsberg i. N.	859	1933
Grabow	Ostprignitz	879	1936
Gramzow N	Angermünde	859	1891
Gransee	Ruppin	876	1937
Greiffenberg	Angermünde	859	1887*

[1]) Ortsname bisher Dobrilugk.

Stationen	Kreis	Seite	Station seit
Griesel . . . . . N . .	Crossen	854	1899
Großbeeren	Teltow	878	1908*
Groß-Dölln	Templin.	877	1887*
Groß-Kraußnigk	Luckau	867	1936
Groß-Lubolz	Luckau	877	1929
Groß-Muckrow	Lübben	877	1936
Groß-Neuendorf	Lebus.	859	1936
Groß-Sabin	Dramburg	858	1938
Groß-Ziethen	Teltow	878	1936
Grüneberg	Arnswalde	858	1936
Grüneberg . . . . N . .	Königsberg i. N. . . .	859	1901
Grünefeld.	Osthavelland.	879	1914
Guben I (Feuerwehr) N . R	Guben (Stadt)	857, 953†	1933
Gülitz . . . . . N . .	Westprignitz.	879	1925
Guschterholländer	Friedeberg i. N. . . .	858	1933
Güstebiese	Königsberg i. N. . . .	859	1899
Haselberg.	Oberbarnim	859	1936
Havelberg. . . . . N . .	Westprignitz	879	1889*
Herzberg	Ruppin	877	1926
Hindenburg	Templin.	876	1887*
Hitzdorf	Arnswalde	858	1913*
Hohenahlsdorf.	Jüterbog-Luckenwalde .	878	1903
Hohenkränig	Königsberg i. N. . . .	859	1936
Hohenlandin	Angermünde	859	1936
Hohenlychen	Templin.	876	1929
Hohenseefeld	Jüterbog-Luckenwalde .	867	1936
Hohenwalde.	Landsberg (Land) . . .	859	1931
Holländerberg	Weststernberg	857	1903
Hoppenrade.	Ostprignitz	880	1898
Ihlow.	Oberbarnim	859	1902
Jänickendorf	Lebus.	878	1936
Jamlitz.	Lübben	877	1911
Jessern	Lübben	877	1925
Jüterbog . . . . . N . .	Jüterbog-Luckenwalde .	878	1936
Kaakstedt . . . . N . .	Templin	860	1928
Kampehl	Ruppin	879	1921
Kanig . . . . . NS .	Guben (Land)	857	1906
Karstädt	Westprignitz.	880	1908
Katerbow.	Ruppin	879	1935
Kehrigk	Beeskow-Storkow. . . .	878	1935
Kerzlin	Ruppin	879	1936
Ketzin	Osthavelland.	879	1925
Kienitz-Amt. . . . N . .	Lebus.	859	1902
Klauswalde	Weststernberg	857	1936
Klein-Liebitz . . . N . .	Lübben	877	1932
Klein-Loitz	Spremberg	877	1937
Klein-Nackel	Deutsch-Krone	858	1938
Klein-Schönebeck . NS .	Niederbarnim	.	1913
Klein-Warnow.	Westprignitz.	880	1937
Klosterfelde . . . . N . .	Arnswalde	858†	1916
Knehden . . . . . N . .	Templin.	876	1936
Kohlow.	Weststernberg	857	1937
Komptendorf	Cottbus (Land)	877	1902*
Königsberg i. N. . . N . .	Königsberg i. N. . . .	859	1890*
Königshorst-Nordhof . . .	Osthavelland.	879	1936
Königswusterhausen N . .	Teltow	878	1936
Könkendorf	Ostprignitz	879	1909
Kremmen. . . . . N . .	Osthavelland.	877	1907
Kriescht . . . . . NS .	Oststernberg	858	1890
Kuschkow	Lübben	877	1899*
Küstrin I (Friedhof) N . .	Königsberg i. N. . . .	857	1884
Küstrin II (Deichamt) . .	Königsberg i. N. . . .	857	1936
Kyritz . . . . . NS .	Ostprignitz	879†	1887
Lagow . . . . . R	Oststernberg	857, 953	1905*
Landsberg a. W. . N . R	Landsberg (Stadt) . . .	858, 953†	1874
Landsberger Holländer . .	Landsberg (Land) . . .	859	1935
Langenpfuhl.	Oststernberg	857	1900
Lautawerk . . . . N . R	Calau	866, 955†	1925
Lebus	Lebus.	857	1889
Leibchel	Lübben	877	1932
Lenzen	Westpirgnitz	880	1890
Leuenberg . . . . N . .	Oberbarnim	878	1902
Libbenichen.	Lebus.	859	1936
Liebenwalde. . . . N . .	Niederbarnim	877	1890
Ließen	Jüterbog-Luckenwalde .	878	1928
Lindenberg (Observ.) N S .	Beeskow-Storkow. . . .	877	1906
Lindow	Oststernberg	857	1936
Lobetal.	Niederbarnim	859	1922
Löwenberg	Ruppin	877	1936
Louisa	Oststernberg	858	1936
Lübben (Mühlendamm) N	Lübben	877	1934
Lübbenau.	Calau	877	1897
Lubiath.	Friedeberg i. N. . . .	858	1936
Luckau . . . . . NS .	Luckau	877	1897
Maiberg.	Cottbus	877	1938
Marienwerder	Niederbarnim	859	1925
Märkisch-Buchholz[1]) N . .	Beeskow-Storkow. . . .	878†	1906
Markee	Osthavelland.	879	1906
Marzahne	Westhavelland	879	1919
Messow	Crossen	856	1899
Meyenburg . . . . N . .	Ostprignitz	879	1890
Michaelisbruch. . . N . .	Ruppin	879	1887
Milow	Westprignitz.	880	1936
Morrn	Landsberg (Land) . . .	857	1897*
Mückendorf . . . . NS .	Jüterbog-Luckenwalde .	878	1925
Muckwar . . . . . N . .	Calau	877	1924
Müllrose . . . . . N . .	Lebus.	857	1893
Müncheberg . . . N . R	Lebus	859, 954	1888
Neubrück	Beeskow-Storkow . . .	878	1938
Neudamm.	Königsberg i. N. . . .	859	1937
Neufahrland.	Osthavelland.	878	1924
Neuhardenberg	Lebus.	859	1937
Neu-Glienicke . . . N . .	Ruppin	879	1901
Neuland	Ostprignitz	879	1937
Neulewin	Oberbarnim	859	1928
Neu-Mellentin	Soldin.	860	1924
Neuruppin . . . . N . .	Ruppin	879	1897
Neutellin	Demmin.	861	1937
Neu-Tornow.	Königsberg i. N. . . .	859	1925
Neuwedell	Arnswalde	858	1906
Neuzelle	Guben (Land)	857	1936
Nieder-Ullersdorf	Sorau	856	1899
Niemegk	Zauch-Belzig	879	1935
Oranienburg.	Niederbarnim	877†	1938
Oranienburg-Eden . N . .	Niederbarnim	879	1928
Päwesin	Westhavelland	879	1890*
Paulinenaue	Westhavelland	879	1936
Perleberg . . . . NS .	Westprignitz	880†	1887
Pförten	Sorau	857	1908
Pilgram.	Lebus	857	1936
Pinnow	Lübben	857	1936
Pitschkau.	Sorau	857	1925
Pleiskehammer	Crossen	857	1936
Potsdam I (Observ.) N . R	Potsdam (Stadt)	878, 956	1886*
Potsdam II (Luisenhof) . .	Potsdam (Stadt)	878	1934
Potsdam III (Baumgärtl) .	Potsdam (Stadt)	878	1930
Potsdam IV (Krankenhaus)	Potsdam (Stadt)	878	1936
Preilack . . . . . N . .	Cottbus (Land)	877	1926
Prenzlau I . . . . NS .	Prenzlau	860	1856
Prenzlau II	Prenzlau	860†	1938
Prieros	Beeskow-Storkow. . . .	878	1893
Pritzwalk . . . . . N . .	Ostprignitz	879	1934
Prötzel	Oberbarnim	859	1925
Proschim-Haidemühl . . .	Spremberg.	866	1936
Rabenstein	Zauch-Belzig	879	1936
Rädel	Zauch-Belzig	879	1936
Rathenow. . . . . N . .	Rathenow (Stadt) . . .	879	1890
Redlin . . . . . NS .	Ostprignitz	880†	1916
Reitwein	Lebus.	859	1936
Reetz.	Arnswalde	860	1935
Rehfelde	Niederbarnim	878	1927*
Rheinsberg-Hohenelse . .	Ruppin	879	1899
Rhinow	Westhavelland	879	1899*
Rissen . . . . . N . .	Züllichau-Schwiebus . .	854	1936
Rohrbeck	Arnswalde	860	1936
Rosenwinkel.	Ostprignitz	879	1911
Saarow I, Bad	Beeskow-Storkow. . . .	878	1935
Saarow II.	Beeskow-Storkow. . . .	878	1938
Salvin	Arnswalde	858	1921
Schäpe	Zauch-Belzig	878	1926
Schlanow	Friedeberg i. N. . . .	858	1935
Schlenzer	Jüterbog-Luckenwalde .	878	1936
Schmarse	Züllichau-Schwiebus . .	854	1937
Schmerwitz . . . . N . .	Zauch-Belzig.	879	1915
Schmiddelbrück . . N . .	Soldin.	858	1916
Schmölln	Prenzlau	859	1936
Schönefeld	Teltow	878	1938
Schöneiche	Niederbarnim	878	1938
Schönermark	Prenzlau	859	1936
Schönfließ	Niederbarnim	877	1929
Schönow . . . . . NS .	Niederbarnim	878	1933
Schönwalde	Osthavelland.	879	1938

[1]) Ortsname bisher Wendisch-Buchholz.

Stationen	Kreis	Seite	Station seit
Schwiebus I (Salkauerstr.) S	Züllichau-Schwiebus	854	1890
Schwiebus II (B. Werksch.)	Züllichau-Schwiebus	854	1934
Sedlitz	Calau	866	1898*
Seelow	Lebus	859	1901
Seifersdorf	Sorau	856†	1905
Selchow	Teltow	878	1924
Sembten	Guben (Land)	857	1893*
Skampe	Züllichau-Schwiebus	854	1935
Soldin N	Soldin	859	1934
Sommerfeld N	Crossen	857	1890*
Sonnenburg i. N.	Oststernberg	859	1936
Sorau	Sorau	856	1884*
Spremberg N	Spremberg	877	1890
Spring	Zauch-Belzig	879	1936
Staffelde	Soldin	859	1935
Steinbusch	Arnswalde	858	1932
Sternberg N	Oststernberg	857	1921
Stolzenhagen	Niederbarnim	877	1935
Storkow N	Beeskow-Storkow	878	1890
Strasburg R	Prenzlau	860, 954	1936
Straupitz	Lübben	877	1899
Tammendorf	Crossen	857	1936
Taschenberg	Prenzlau	860	1936
Taubendorf	Guben (Land)	857	1935
Teerlauch	Oststernberg	858	1929
Topper	Crossen	857	1936
Trebbin I N	Teltow	878	1890
Trebbin II	Teltow	878	1938
Trebnitz	Lebus	859	1925
Treuenbrietzen N	Zauch-Belzig	878	1889
Triebel	Sorau	857	1890*
Trossin	Königsberg i. N.	859	1904
Velten N	Osthavelland	879	1890*
Vierraden	Angermünde	859	1901
Vietnitz	Königsberg i. N.	859	1935
Vietz	Landsberg (Land)	859	1890*
Warnitz	Königsberg i. N.	859	1902
Weißhaus	Kirchhain	867	1938
Weißig	Crossen	856	1935
Wendisch-Warnow N	Westprignitz	.	1893
Werder N	Zauch-Belzig	879	1934
Werneuchen N	Oberbarnim	878	1890*
Wiesenau	Guben (Land)	857	1936
Wilsnack	Westprignitz	880	1933
Wittenberge N	Wittenberge (Stadt)	880	1890
Wittstock I (Grögerstr.) NS	Ostprignitz	879	1889
Wittstock II (Scharfenb. Mühle)	Ostprignitz	879	1936
Witzke	Westhavelland	879	1936
Wolfsbruch N	Ostprignitz	876	1893
Wollup	Lebus	859	1925
Wölsickendorf	Oberbarnim	878	1925
Woltersdorf	Jüterbog-Luckenwalde	878	1893
Woxfelde	Oststernberg	858	1936
Wriezen NS	Oberbarnim	859†	1890
Wustrau	Ruppin	879	1938
Wünsdorf	Teltow	878	1933
Zanztal	Landsberg (Land)	858	1936
Zehdenick I (Stärkef.) NS	Templin	877	1932
Zehdenick II (Schleuse)	Templin	877	1893
Zicher	Königsberg i. N.	859	1936
Ziebingen NS	Weststernberg	857	1898
Zielenzig NS	Oststernberg	858	1892*
Zollbrücke	Königsberg i. N.	859	1928
Zossen	Teltow	878	1897
Züllichau N	Züllichau-Schwiebus	854	1890*
Züllichendorf	Jüterbog-Luckenwalde	878	1936
Zützen N	Luckau	877	1920*

Stadt Berlin

Berlin-Dahlem NS	Groß-Berlin	878†	1908
Berlin-Friedrichshagen	Groß-Berlin	878	1936
Berlin-Gatow	Groß-Berlin	878	1938
Berlin-Halensee	Groß-Berlin	878	1934
Berlin-Johannisthal	Groß-Berlin	878	1938
Berlin-Karlshorst	Groß-Berlin	878	1928
Berlin-Köpenick	Groß-Berlin	878	1918
Berlin-Lichtenberg	Groß-Berlin	878	1910
Berlin-Lichterfelde-Ost	Groß-Berlin	878	1927
Berlin-Lichterfelde-Süd	Groß-Berlin	878	1930
Berlin-Mahlsdorf	Groß-Berlin	878	1910
Berlin N (Invalidenstr.) N	Groß-Berlin	878	1887
Berlin-Neukölln	Groß-Berlin	878	1931
Berlin-Niederschönhausen	Groß-Berlin	878	1934
Berlin NO (Friedrichshain)	Groß-Berlin	878	1913*
Berlin NO (Pasteurstr.)	Groß-Berlin	878	1931
Berlin-Pichelswerder	Groß-Berlin	878	1890
Berlin-Reinickendorf	Groß-Berlin	878	1933
Berlin-Rosenthal	Groß-Berlin	878	1927
Berlin-Schmargendorf	Groß-Berlin	878	1927*
Berlin-Spandau R	Groß-Berlin	877, 956	1902*
Berlin-Staaken	Groß-Berlin	878	1936
Berlin-Tiergarten R	Groß-Berlin	878, 956	1935
Berlin-Tempelhof I	Groß-Berlin	878	1928
Berlin-Tempelhof II	Groß-Berlin	878	1938
Berlin-Westend	Groß-Berlin	878	1892

Grenzmark Posen-Westpreußen

Adelheidsthal	Schlochau	857	1895
Adlig-Landeck	Flatow	858	1936
Bergelau	Schlochau	847	1936
Blesen N	Schwerin a. W.	857†	1917
Bomst	Bomst	854	1904
Borkendorf	Deutsch-Krone	858	1930
Brotzen NS	Deutsch-Krone	858	1928
Deutsch-Krone I NS	Deutsch-Krone	858†	1882
Deutsch-Krone II (Bäuerl. Werkschule)	Deutsch-Krone	858	1936
Dobrin NS	Flatow	857†	1896
Dürrlettel NS	Meseritz	857†	1890
Eisenhammer	Schlochau	847	1936
Flatow	Flatow	858	1893
Förstenau NS	Schlochau	847	1930
Fratzig	Netzekreis	858	1936
Fraustadt NS	Fraustadt	854	1883
Glashütte N	Netzekreis	858	1932
Grünau	Flatow	847	1908
Hammer-Abbau NSR	Netzekreis	858, 953	1921*
Hammerstein N	Schlochau	857	1898
Heinrichswalde	Schlochau	857	1934
Henkendorf NS	Deutsch-Krone	858	1932
Hohenfier	Flatow	858	1936
Jägerburg	Netzekreis	858	1938
Jastrow NS	Deutsch-Krone	858	1893*
Kappe	Flatow	857	1936
Keilchensee N	Schwerin a. W.	857	1902
Keßburg	Deutsch-Krone	858	1908*
Klein-Drensen	Netzekreis	858	1935
Klein-Krebbel	Schwerin a. W.	857	1927
Klein-Nakel	Deutsch-Krone	858	1936
Kölpin	Flatow	857	1902
Krojanke N	Flatow	858	1893
Krumpohl NS	Deutsch-Krone	858	1890*
Meseritz	Meseritz	857	1889
Neu-Bentschen	Meseritz	854	1936
Neu-Lebehnke	Deutsch-Krone	858	1936
Neu-Röske N	Schlochau	847	1922
Paradies	Meseritz	857	1936
Plietnitz	Deutsch-Krone	858	1935
Politzig	Meseritz	857	1892
Proch	Flatow	858	1936
Rederitz R	Deutsch-Krone	858, 953	1908*
Rohrwiese	Deutsch-Krone	858	1930*
Rokitten	Schwerin a. W.	857	1925
Rosenfelde	Deutsch-Krone	858	1934
Schlochau	Schlochau	857	1889
Schneidemühl N	Schneidemühl (Stadt)	858	1890
Schönlanke	Netzekreis	858	1890
Schönthal	Deutsch-Krone	858	1893
Schweinert	Schwerin a. W.	857	1936
Schwenten N	Bomst	854	1933*
Seedorf S	Flatow	857	1936

Stationen	Kreis	Seite	Station seit
Steinmark	Flatow	858	1936
Tütz	Deutsch-Krone	858	1898
Unruhstadt	Bomst	854	1900

Niederschlesien

Stationen	Kreis	Seite	Station seit
Adelsdorf	Goldberg	853	1930
Agnetendorf	Hirschberg (Land)	855	1887
Albendorf N S	Landeshut	864	1936
Alte Fähre	Freystadt	854	1887
Altheide R	Glatz	952	1927
Alt-Kemnitz	Hirschberg (Land)	855	1887
Altmarkt	Rothenburg	877	1931
Altreichenau N S	Waldenburg (Land)	853	1933
Altröhrsdorf N S R	Jauer	853, 952	1887
Altstadt	Lüben	853	1938
Andreasbaude	Waldenburg	852	1936
Armadebrunn	Sprottau	853	1935
Arnsdorf N S R	Hirschberg (Land)	855, 953	1887
Bärenstein	Löwenberg	856	1902
Bärmersgrund N S	Reichenbach	852	1895
Baierhaus N S	Sprottau	855	1910
Bargen	Militsch	854	1937
Bartnig	Militsch	854	1935
Beerberg N	Lauban	856	1887
Bergenwald	Freystadt	854	1936
Berna	Lauban	856	1904
Bernsdorf	Hoyerswerda	866	1895
Bernstadt	Oels	852	1887
Beutengrund	Glatz	852	1935
Beuthen	Glogau (Land)	854	1895
Bielendorf N S	Habelschwerdt	850†	1900
Blumendorf	Löwenberg	855	1928
Boberröhrsdorf	Hirschberg (Land)	855	1904
Böhmischdorf	Brieg (Land)	851	1936
Braunau	Guhrau	854	1928
Bremberg	Jauer	853	1936
Breslau (Augustaschule)	Breslau (Stadt)	852	1935
Breslau (Botan. Garten)	Breslau (Stadt)	852	1935
Breslau-Gandau	Breslau (Stadt)	852	1936
Breslau-Hundsfeld	Breslau (Stadt)	852	1887
Breslau-Krietern N S R	Breslau (Stadt)	852	1909*
Breslau-Rosenthal	Breslau (Stadt)	852	1934
Breslau-Stabelwitz N	Breslau (Stadt)	853	1917
Breslau (Univ.-Sternw.)	Breslau (Stadt)	852†	1848
Brieg N S	Brieg (Land)	851	1887
Briesnitz N	Sprottau	856	1926
Buchelsdorf N	Grünberg (Land)	856	1924
Buchendamm[1] N S	Glogau (Land)	855†	1900
Buchendorf	Militsch	854	1936
Bunzlau N S R	Bunzlau	855, 953†	1908
Burghammer	Hoyerswerda	877	1938
Charlottenbrunn N S	Waldenburg (Land)	852	1887
Charlottenthal N S	Groß-Wartenberg	854†	1925
Dalkau	Glogau	854	1937
Deutsch-Eck N	Glogau	854†	1938
Deutsch-Kessel	Grünberg (Land)	854	1936
Dittersdorf	Jauer	853	1929
Dorfbach[2]	Waldenburg	851	1935
Dyhernfurth N	Wohlau	852	1887
Eckersdorf	Namslau	851	1910
Egelsdorf	Löwenberg	856	1937
Eisenmost	Lüben	854	1937
Ellguth	Namslau	852	1888
Falkenhain	Goldberg	853	1887
Fliederthal[3]	Grünberg	854	1933
Flinsberg, Bad N S R	Löwenberg	856, 953†	1883
Floriansdorf	Schweidnitz (Land)	852	1928
Forstbauden N	Hirschberg (Land)	855	1887
Frankenstein	Frankenstein	851	1887
Freiburg N S	Schweidnitz (Land)	853	1887
Freudenburg	Waldenburg (Land)	852	1936
Freystadt N	Freystadt	854	1901*
Friedland N S	Waldenburg (Land)	850	1887
Friedrichsberg	Glatz	864	1935
Friedrichswalde	Lüben	855	1937
Frohnau	Brieg (Land)	851	1904
Fuchsmühl N	Lüben	853	1918
Fürstenau	Militsch	854	1937
Fürsteneich	Grünberg (Land)	854	1936
Fürsten-Ellguth	Oels	851	1936
Gebelzig	Rothenburg	877	1932
Gebhardsdorf	Lauban	856	1928
Geibsdorf	Lauban	856	1906
Geierswalde	Hoyerswerda	866	1938
Gelblach N	Görlitz (Land)	856	1899
Giehren N	Löwenberg	856	1904
Giersdorf	Hirschberg (Land)	855	1887
Giesmannsdorf N S	Jauer	855	1925
Glatz N S	Glatz	850	1883*
Glogau N	Glogau (Stadt)	854	1887
Glogeiche N S	Glogau	854	1937
Gnadenfrei	Reichenbach	852	1895*
Görlitz N S	Görlitz (Stadt)	856†	1848
Goldberg N	Goldberg	853	1887
Goldentraum	Lauban	856	1936
Gottesberg N S	Waldenburg (Land)	855	1899
Greiffenberg N S	Löwenberg	856	1887
Gröditzberg	Goldberg	853	1931
Grögersdorf	Strehlen		1921
Groß-Ellguth N S	Oels	852	1920
Großhartmannsdorf	Bunzlau	855	1938
Groß-Heinzendorf	Lüben	855	1935
Groß-Iser N S	Löwenberg	864	1887
Groß-Neudorf	Jauer	853	1936
Groß-Olbersdorf	Frankenstein	851	1936
Groß-Olbersdorf	Reichenbach	852	1938
Groß-Saul N	Guhrau	854	1928
Groß-Schönwald N	Groß-Wartenberg	852	1887
Groß-Selten N	Sprottau	856	1902
Groß-Stöckigt	Löwenberg	856	1924
Groß-Wartenberg N S	Groß-Wartenberg	854	1887
Groß-Wiersewitz	Guhrau	854	1937
Grünberg N S R	Grünberg (Stadt)	854, 952†	1877
Grüneiche	Namslau	851	1937
Grüssau	Landeshut	855	1926
Grunewald	Militsch	854	1935
Grunwald N S	Glatz	850	1888
Guhrau N	Guhrau	854	1889
Gutschdorf	Schweidnitz (Land)	853	1902
Habelschwerdt N S	Habelschwerdt	850	1887*
Hähnichen	Rothenburg	877	1936
Hagendorf N S	Löwenberg	856	1930
Hain N S	Hirschberg (Land)	855	1887*
Hainberg	Hirschberg (Land)	855	1931
Halbau	Sprottau	856	1892
Harpersdorf N S	Goldberg	853	1898
Haselbach	Landeshut	855	1938
Haselquell[4]	Glogau	854	1934
Hasenbaude N S	Hirschberg (Land)	855	1932
Hausdorf	Glatz	851	1884
Haynau	Goldberg	853	1887
Heerwegen[5] N	Glogau (Land)	855	1887
Heide	Rothenburg	856	1925
Heidersdorf	Reichenbach	852	1910*
Heinrichau	Waldenburg (Land)	852	1936
Hermsdorf, Städt. N S	Landeshut	855	1904
Hermsdorf	Glogau	855	1887*
Hernsdorf	Löwenberg	856	1902
Herwigsdorf	Freystadt	856	1888
Heufuderbaude	Löwenberg	856	1925
Hinzendorf	Fraustadt	854	1936
Hirschberg N S	Hirschberg (Stadt)	855†	1899
Hochkirch	Liegnitz (Land)	853	1936
Hoffnungsthal N S	Hirschberg (Land)	864	1899*
Hohenau	Wohlau	853	1914
Hohenfriedeberg	Jauer	853	1897
Hohenwiese	Hirschberg (Land)	855	1900
Hoyerswerda	Hoyerswerda	866	1887
Hünern	Guhrau	854	1910
Hünern	Trebnitz	852	1934
Ingramsdorf N S	Schweidnitz (Land)	853	1898
Jackschönau	Oels	852	1935
Jägendorf	Jauer	853	1935
Jäschgüttel	Breslau (Land)	852	1932
Jagdhausen	Militsch	854	1936
Schwerin a. W.	Schwerin a. W.	857	1890
Wierzebaum N S	Schwerin a. W.	857	1928
Wildtränke			

Ortsname früher: [1]) Buchwald, [2]) Schl. Falkenberg [3]) Janny. [4]) Gleinitz, [5]) Polkwitz.

Stationen	Kreis	Seite	Station seit
Jagdschloß	Rothenburg	877	1899
Jakobskirch	Glogau	855	1937
Jakobsthal	Hirschberg (Land)	855	1889*
Jauer	Jauer	853	1887*
Johnsdorf N S	Löwenberg	855	1908
Jugendkammhaus „Rübezahl“	Hirschberg (Land)	.	1936
Kaiserswaldau N	Goldberg	853	1893
Kaiserswalde	Habelschwerdt	864	1935
Kaltenbriesnitz	Sprottau	854	1937
Kaltenbrunn	Schweidnitz (Land)	852	1895
Kamenz N	Frankenstein	851	1887
Kammerswaldau	Hirschberg (Land)	855	1898
Kamöse	Neumarkt	853	1934
Karlsmarkt	Brieg (Land)	851	1936
Karlsthal	Hirschberg (Land)	864	1896
Kaschbach N S R	Reichenbach	852	1889
Kath.-Hammer	Trebnitz	854	1934
Kattern	Breslau (Land)	851	1936
Kesselsdorf	Löwenberg	855	1935
Ketschdorf N	Jauer	853	1887
Keulendorf	Neumarkt	853	1936
Kiesewald	Hirschberg (Land)	855	1902*
Kittlitztreb n	Bunzlau	855	1905
Klarenwald	Breslau (Land)	852	1936
Klein-Bresa	Neumarkt	853	1935
Kleinitz	Grünberg (Land)	854	1936
Klein-Kauer	Glogau (Land)	854	1929
Klein-Kniegnitz	Reichenbach	852	1935
Klein-Kreidel	Wohlau	853	1935
Klein-Öls	Ohlau	851	1936
Klein-Peiskerau	Ohlau	852	1936
Klitschdorf	Bunzlau	856	1935
Klitten	Rothenburg	877	1929
Klonitz N S	Jauer	853	1903
Köben N	Wohlau	853†	1887
Königshain N S	Görlitz (Land)	877	1887
Königszelt	Schweidnitz (Land)	853	1936
Kohlfurt N	Görlitz (Land)	856	1887
Kolzig	Grünberg (Land)	854	1928
Konradserbe[1] N	Breslau (Land)	852	1902
Konradswaldau	Brieg (Land)	851	1887
Konradswaldau	Landeshut	853	1938
Kostenblut	Neumarkt	853	1937
Kottwitz	Trebnitz	853	1936
Kotzenau N	Lüben	855	1888
Kraschnitz R	Militsch	854, 952	1895
Kreisau N	Militsch	854	1933
Kriegheide	Lüben	855	1937
Kroppen N S	Hoyerswerda	866	1898
Krummhübel N S	Hirschberg (Land)	855†	1886
Kudowa N S	Glatz	864†	1898*
Külpenau	Grünberg (Land)	854	1910
Kunzendorf	Glogau	855	1937
Kunzendorf a. d. B. N	Habelschwerdt	850	1936
Kunzendorf u. d. W.	Löwenberg	856	1897
Kuttlau	Glogau (Land)	854	1936
Kynau	Waldenburg (Land)	852	1934
Lähn N S	Löwenberg	855	1887*
Landeck N S R	Habelschwerdt	850	1863*
Landeshut i. Schles. N S	Landeshut	855	1887
Langenöls	Reichenbach	852	1935
Langseifersdorf	Reichenbach	852	1936
Langwaltersdorf	Waldenburg (Land)	850	1904
Lauban N S	Lauban	856	1887
Laubegast	Glogau (Land)	854	1936
Lauenbrunn	Frankenstein	852	1935
Lauterbach	Sprottau	855	1921
Leopoldsbaude	Hirschberg (Land)	855	1902
Leschwitz	Liegnitz (Land)	853	1936
Lesten[2]	Guhrau	854	1935
Leubus N	Wohlau	853	1890*
Leubusch	Brieg (Land)	851	1912*
Leuthen	Neumarkt	853	1936
Leutmannsdorf	Schweidnitz (Land)	852	1904
Lewin	Glatz	864	1936
Lichtenberg N S	Görlitz (Land)	856	1927
Lichtenwaldau	Bunzlau	853	1916
Liebenthal	Löwenberg	856	1888
Liebenzig	Freystadt	854	1928
Liegnitz N S	Liegnitz (Stadt)	853†	1883
Lobendau	Goldberg	853	1886
Löwen N	Brieg	850	1937
Löwenberg	Löwenberg	855	1887
Lohe	Breslau (Land)	850	1934
Lohsa	Hoyerswerda	877	1906
Lomnitz	Waldenburg (Land)	852	1935
Loos	Sprottau	856	1911
Ludwigsbaude	Löwenberg	856	1927
Ludwigsdorf N S	Goldberg	855	1887
Luzine	Trebnitz	852	1898
Maifritzdorf N S	Frankenstein	851	1893
Markt Bohrau	Strehlen	852	1887
Martinsberg	Habelschwerdt	850	1893
Martinsgrund[3]	Breslau (Land)	852	1900
Mednitz	Sprottau	856	1937
Militsch	Militsch	854	1938
Mittelgerlachsheim	Lauban	856	1931
Mittelkonradswaldau	Landeshut	855	1904
Mittelwalde N S R	Habelschwerdt	850†	1887*
Modlau	Bunzlau	853	1917
Münsterberg N S	Frankenstein	851†	1888
Muskau N S	Rothenburg	857	1887
Naumburg a. Bober	Freystadt	856	1887
Naumburg a. d. Queiß	Bunzlau	856	1891
Nechlau	Guhrau	854	1935
Nelkenberg	Rothenburg	877	1936
Neudeck	Glatz	850	1890*
Neudorf	Breslau (Land)	853	1932
Neudorf N	Hirschberg (Land)	855	1887
Neu-Jäschwitz	Bunzlau	855	1933
Neumittelwalde	Groß-Wartenberg	854	1921
Neu-Mohrau	Habelschwerdt	850	1936
Neurode N S	Glatz	851	1887
Neurode	Lüben	853	1886
Neu-Röhrsdorf N S	Landeshut	855	1933
Neu-Schmollen	Oels	852	1937
Neustädtel	Freystadt	854	1937
Neuvorwerk N	Sprottau	855	1937
Neuvorwerk	Ohlau	851	1930
Niederlangenau	Görlitz	856	1938
Nieder-Zauche	Sprottau	855	1938
Niesky N	Rothenburg	877	1887
Nikolstadt	Liegnitz (Land)	853	1936
Nimkau	Neumarkt	853	1934
Nimptsch N S	Reichenbach	852	1887
Nittritz	Grünberg (Land)	854	1936
Ober-Dorfbach	Waldenburg (Land)	852	1936
Ober-Görisseifen	Löwenberg	855	1904
Oberlangenbielau	Reichenbach	852	1892
Obernigk	Trebnitz	853	1887
Oberquell[4] N	Glogau	855	1895
Oberschönau	Oels	852	1895
Ober-Wüstegiersdorf	Waldenburg (Land)	852	1935
Ohlau N	Ohlau	851†	1887
Olbendorf N	Strehlen	851	1898
Ordensthal	Namslau	851	1936
Ottendorf	Sprottau	855	1937
Pechern	Rothenburg	857	1938
Peickwitz	Hoyerswerda	866	1936
Peilau	Reichenbach	852	1938
Penzig	Görlitz (Land)	856	1895
Petersdorf	Hirschberg (Land)	855	1932
Petersdorf	Liegnitz (Land)	853	1918
Petersdorf	Löwenberg	855	1904
Peterwitz N	Frankenstein	851	1906
Petschkendorf	Lüben	853	1930
Pilgramshain N S	Schweidnitz (Land)	853	1911
Pläswitz	Neumarkt	853	1929
Pluskau	Guhrau	854	1930
Pohldorf N S	Habelschwerdt	850	1891
Porschwitz	Steinau	853	1934
Postel	Militsch	854	1938
Pramsen	Brieg (Land)	851	1936
Prieborn	Strehlen	851	1887*
Prinzdorf N	Bunzlau	856	1911
Prinz-Heinrich-Baude	Hirschberg (Land)	855	1931
Rabishau	Löwenberg	856	1904
Ransern	Breslau (Land)	852	1934
Rattwitz-Schleuse	Breslau (Land)	851	1934
Raudten	Lüben	854	1901
Rauscha N	Görlitz (Land)	856	1895*

Ortsname früher: [1]) Wirrwitz, [2]) Tschirnau, [3]) Sachwitz, [4]) Quaritz,

Stationen	Kreis	Seite	Station seit
Reichenau . . . . N . .	Glatz	850	1931
Reichenbach	Görlitz (Land)	867	1921
Reichenbach . . . NS .	Reichenbach	852	1887
Reichenforst. . . . NS .	Glatz	851	1908
Reimsbach	Waldenburg (Land). . .	852	1935
Reimswaldau	Waldenburg (Land). . .	852	1935
Reinberg	Glogau (Land)	854	1887
Reinerz . . . . . NSR	Glatz	850	1880
Rengersdorf	Glatz	850	1936
Reuthau	Sprottau	855	1927
Rietschen . . . . . NS .	Rothenburg	877	1936
Röhrsdorf	Landeshut.	855	1895
Rohne	Rothenburg	877	1931
Rohnstock	Jauer	853	1936
Rothbach[1])	Breslau (Land). . . .	850	1900
Rothenburg . . . . N . .	Grünberg (Land). . . .	854	1887*
Rothwaltersdorf	Glatz	851	1904
Rudelstadt	Jauer	855	1887
Rudolfswaldau.	Jauer	852	1936
Ruhland	Hoyerswerda.	866	1887*
Sänitz	Rothenburg	856	1900
Sagan	Sprottau	856	1887
Salzbrunn (Bad). . . . R	Waldenburg (Land). . .	952	1891*
Schalkau	Breslau (Land). . . .	852	1936
Schlaupitz	Reichenbach	852	1935
Schlegel . . . . . N . .	Glatz	851	1887
Schlottau	Trebnitz.	854	1930
Schmellwitz	Schweidnitz (Land). . .	852	1928
Schmiedeberg	Hirschberg (Land) . . .	855	1936
Schmograu . . . . N . .	Namslau	852	1884
Schmottseifen	Löwenberg.	855	1902
Schneegrubenbaude N . .	Hirschberg (Land) . . .	855	1902
Schneekoppe . . . N . R	Hirschberg (Land) . . .	855 953†	1880*
Schömberg	Landeshut.	855	1887*
Schönau . . . . . NS .	Goldberg	853	1936
Schönau	Habelschwerdt	850	1937
Schönberg . . . . NS .	Lauban	856	1887
Schönborn	Liegnitz (Land)	853	1935
Schönfeld	Habelschwerdt	850	1937
Schönheide . . . . S. .	Frankenstein	851	1914
Schollendorf.	Groß-Wartenberg. . . .	852	1929
Scholzhofen	Militsch	854	1936
Schreiberhau . . . NS .	Hirschberg (Land) . . .	855†	1874
Schweidnitz . . . . N . .	Schweidnitz (Stadt) . .	852	1887
Schwentnig	Schweidnitz (Land). . .	852	1935
Schwertburg	Lauban	856	1904*
Seebnitz	Lüben.	855	1937
Seichau. . . . . NS .	Jauer	853	1901
Seidorf	Hirschberg (Land) . . .	855	1935
Seifersdorf . . . . NS .	Schweidnitz (Land) . .	852	1935
Seitenberg-Försterei . . .	Wohlau	850	1935
Siegersdorf	Bunzlau	856	1938
Silberberg.	Frankenstein.	851	1887
Silingthal[2])	Schweidnitz (Land). . .	852	1935
Simsdorf . . . . . N . .	Neumarkt	853	1913
Sollschwitz	Hoyerswerda.	866	1913*
Spreefurt[3]) . . . . NS .	Hoyerswerda.	877	1900
Sprottau	Sprottau	855	1887*
Steinau. . . . . N . .	Wohlau	853	1887*
Steinbach.	Habelschwerdt	850	1937
Steinkirche	Strehlen.	851	1930
Steinkunzendorf	Reichenbach	852	1936
Steinseifersdorf	Reichenbach	852	1904
Stephanshain	Schweidnitz (Land). . .	852	1935
Stockteich	Rothenburg	877	1936
Stonsdorf	Hirschberg (Land) . . .	855	1904
Strehlen . . . . . NS .	Strehlen.	851	1887*
Streidelsdorf	Freystadt	854	1937
Striege	Strehlen.	851	1934
Striegelmühle	Breslau (Land). . . .	852	1935
Stuhlseiffen	Habelschwerdt	864	1936
Süßenbach	Löwenberg.	855	1936
Sulau.	Militsch	854	1887*
Tannwald.	Wohlau	853	1937
Tauchritz	Görlitz (Land)	856	1894
Teichhof-Försterei . . .	Wohlau	853	1935
Thanndorf	Habelschwerdt	850	1936
Thiergarten	Wohlau	853	1936
Trachenberg. . . . N . .	Militsch	854	1932
Trebnitz . . . . . NS .	Trebnitz	854†	1887
Ullersdorf.	Landeshut.	855	1925
Ullersdorf.	Glatz	850	1887
Ullersdorf.	Schweidnitz	853	1937
Verlorenwasser	Habelschwerdt	850	1911
Vierhöfe	Glatz	850	1915
Voigtsdorf	Habelschwerdt	850	1936
Waldhöhe.	Militsch	854	1936
Wansen.	Strehlen.	851	1908
Warmbrunn.	Hirschberg (Land) . . .	855	1887*
Wartha. . . . . NS .	Frankenstein.	851	1887
Weigelsdorf . . . . NS .	Reichenbach	851	1886
Weißstein-Konradsthal . .	Waldenburg (Land). . .	853	1925
Welkersdorf	Löwenberg.	856	1904
Weniglessen	Grünberg (Land) . . .	854	1931
Winzig . . . . . N . .	Wohlau	854	1889*
Wittgendorf.	Sprottau	853	1936
Wölfelsgrund-Först. NS .	Habelschwerdt	850	1885*
Wohlau. . . . . NS .	Wohlau	853	1897
Wolfersdorf	Sprottau	855	1936
Wolfshau	Hirschberg (Land) . . .	855	1887*
Würgsdorf	Jauer	853	1904
Würschland[4])	Glogau (Land)	853	1905
Wüstegiersdorf . . N . .	Waldenburg (Land). . .	852	1916
Wüstewaltersdorf	Waldenburg (Land). . .	852	1898
Zillerthal	Hirschberg (Land) . . .	855	1932
Zobel-Koiskau.	Liegnitz (Land) . . .	853	1938
Zobtenberg	Breslau (Land). . . .	852	1935
Zobten-Stadt . . . NS .	Breslau (Land)	852†	1887
Zodel.	Görlitz (Land)	856	1934
Zollbrücken	Freystadt	854	1937
Zopkendorf	Neumarkt	853	1934
Zucklau.	Oels	852	1921

Ortsname früher: [1]) Rothsürben, [2]) Klein-Silsterwitz, [3]) Uhyst, [4]) Pürschen.

Oberschlesien

Alt-Siedel.	Groß-Strehlitz	850	1910
Alt-Wette.	Neiße (Land)	851	1890
Andreashütte . . . NS .	Groß-Strehlitz	850	1888
Annaberg . . . . . NS .	Ratibor (Land)	849	1887*
Arnoldsdorf . . . . . R	Neiße (Land)	850	1904
Baucke . . . . . NS .	Neiße (Land)	851	1930
Bauerwitz.	Leobschütz	849	1887*
Beuthen . . . . . NS .	Beuthen (Stadt)	849	1875
Bilchengrund	Tost-Gleiwitz	849	1936
Bischdorf	Kreuzburg.	857	1926
Bischofsthal. . . . N . .	Groß-Strehlitz	849†	1887*
Breitenmarkt . . . N . .	Guttentag	857	1913
Dambrau	Falkenberg	851	1935
Deutsch-Rasselwitz. . . .	Neustadt	850	1936
Dramatal . . . . . N . .	Beuthen-Tarnowitz . . .	850	1927
Ehrenforst	Kosel	850	1925
Eichendorf	Oppeln	851	1893*
Eichenried	Falkenberg	850	1887
Friedersdorf.	Neustadt	850	1889*
Friedland . . . . . N . .	Falkenberg	851	1900
Friedrichsgrätz	Oppeln	850	1920
Gauwald . . . . . N . .	Grottkau	851	1888
Gleiwitz . . . . . N . .	Tost-Gleiwitz (Stadt) . .	850†	1887*
Gnadenfeld . . . . NS .	Kosel	850	1887
Groschowitz.	Oppeln (Land)	850	1936
Groß-Maßdorf	Groß-Strehlitz	850	1933
Groß-Strehlitz. . . N . .	Groß-Strehlitz	850	1887
Guttentag. . . . . N . .	Guttentag	850	1902
Heinersdorf	Neiße (Land)	851	1904
Heinrichsfelde	Oppeln	851	1909
Hochfelde.	Oppeln	851	1936
Hohenkirch . . . . NS .	Groß-Strehlitz	.	1937
Horneck . . . . NS .	Gleiwitz	850	1887*
Hubertusruh . . . NS .	Leobschütz	849	1936
Karlsruhe. . . . . NS .	Oppeln (Land)	851†	1887
Katscher . . . . NS .	Leobschütz	849	1887*
Kirchlinden . . . . NS .	Kreuzburg.	857	1936
Klein-Althammer	Kosel	849	1923
Klein-Rauden . . . NS .	Ratibor (Land)	849	1936
Klosterbrück . . . NS .	Oppeln (Land)	850	1936
Königshuld	Oppeln (Land)	850	1936
Konstadt . . . . . N . .	Kreuzburg.	851	1887

Stationen	Kreis	Seite	Station seit	Stationen	Kreis	Seite	Station seit
Kosel . . . . . N . .	Kosel	850	1884	Riemertsheide	Neiße (Land)	851	1936
Kostau	Kreuzburg	857	1936	Rosenberg . . . . NS .	Rosenberg	851†	1888
Kranst	Oppeln (Land)	850	1936	St. Annaberg	Groß-Strehlitz	850	1898*
Kranstädt	Ratibor	849	1938	Sausenberg . . . . N . .	Rosenberg	851	1887
Krappitz . . . . . N . .	Oppeln (Land)	850	1889	Schadeberg	Falkenberg	851	1919
Kruppamühle	Groß-Strehlitz	850	1936	Schedlau	Falkenberg	851	1912*
Kreuzburg . . . . N . .	Kreuzburg	851	1887	Schönblick	Kosel	849	1935
Kupferberg	Oppeln	850	1938	Schönfeld	Kreuzburg	851	1887
Kupp . . . . . N . .	Oppeln (Land)	851	1895	Schönowitz . . . . NS .	Neustadt	850	1894
Lärchenhag	Tost-Gleiwitz	850	1926	Schönwiese . . . . N . .	Leobschütz	849	1936
Meisenbusch	Kosel	849	1935	Schroll (Kol.)	Groß-Strehlitz	850	1936
Mosern	Ratibor (Land)	849	1936	Schwarzengrund	Grottkau	851	1901
Neiße-Heiligkreuz . NS .	Neiße (Stadt)	851	1933	Schwieben	Tost-Gleiwitz	850	1908
Neukarmen	Rosenberg	857	1911	Sedschütz	Neustadt O.-S.	850	1938
Neustadt O.-S. . . NS .	Neustadt	850	1886*	Seifersdorf . . . . N . .	Falkenberg	851	1927
Oberglogau . . . . N . .	Neustadt	850	1887	Seiffersdorf	Grottkau	851	1936
Oberwitz	Groß-Strehlitz	850	1934	Soppau	Leobschütz	849	1887
Oderwalde	Kosel	849	1887	Steinsdorf	Neiße (Land)	851	1904
Omechau	Kreuzburg	857	1935	Steubendorf	Leobschütz	850	1906
Oppeln (Kläranlage) . . R	Oppeln (Stadt)	850†	1877	Süßenrode	Oppeln	851	1938
Ottmachau	Grottkau	851	1936	Teichfelde	Rosenberg	851	1930
Patschkau . . . . NS .	Neiße (Land)	851	1887	Thule	Rosenberg	851	1935
Paulsdorf	Rosenberg	857	1931	Tiefenburg	Oppeln	850	1938
Petersgrätz	Groß-Strehlitz	850	1930	Tost . . . . . NS .	Tost-Gleiwitz	850	1908
Petersheide . . . . NS .	Grottkau	851	1923	Tunskirch	Ratibor (Land)	849	1936
Pilgersdorf	Leobschütz	850	1935	Turkau . . . . . NS .	Leobschütz	849	1924
Preiskretscham	Tost-Gleiwitz	849	1887*	Waldbrücken	Kosel	850	1934
Proskau . . . . . N . .	Oppeln (Land)	850	1887	Waldfurt	Neustadt	851	1932
Radau	Rosenberg	850	1936	Waldhof	Rosenberg	850	1936
Raschau . . . . . N . .	Oppeln (Land)	850	1915	Wiesau	Neiße (Land)	851	1921
Ratibor . . . . . NSR	Ratibor (Stadt)	849†	1848	Zellin	Neustadt	850	1916
Reilswerk	Oppeln	851	1938	Ziegenhals . . . . NS .	Neiße (Land)	851†	1887
Reinersdorf	Kreuzburg	857	1935				

Provinz Sachsen

Aderstedt	Oschersleben	875	1937	Bretsch	Osterburg	880	1938
Agnesdorf	Sangerhausen	872	1902	Brocken . . . . . NS .	Wernigerode	875†	1847*
Aken . . . . . N . .	Kalbe	869	1890*	Brocken, Knochenbrecher	Wernigerode	875	1938
Alt-Brandsleben	Wanzleben	875	1938	Bruckdorf	Saalkreis	874	1900
Altendambach	Schleusingen	882	1937	Brücken	Sangerhausen	872	1937
Altengottern	Langensalza	871	1938	Buchhorst	Gardelegen	876	1938
Alt-Haldensleben . N . .	Neuhaldensleben	.	1890*	Bülstringen	Neuhaldensleben	876	1938
Altranstädt	Merseburg (Land) . . .	873	1921	Burg	Burg (Stadt)	879	1897
Altsorgefeld	Schweinitz	867	1932	Burgsdorf	Mansfelder Seekreis . . .	874	1914*
Ammendorf	Saalkreis	874	1936	Burgstall	Wolmirstedt	876	1929
Annaburg . . . . N . .	Torgau	867	1901	Christes	Schleusingen	883	1936
Annarode	Mansfelder Gebirgskreis	874	1902	Cobbel	Wolmirstedt	876	1938
Arendsee . . . . . N . .	Osterburg	880	1890	Dahlenwarsleben	Wolmirstedt	876	1938
Arneburg a. d. Elbe . . .	Stendal (Land)	876	1935	Dähre	Salzwedel	880	1902
Arneburg-Bürs	Stendal (Land)	880	1925	Dedeleben	Aschersleben	875	1930
Artern	Sangerhausen	872	1890	Delitzsch	Delitzsch	869	1937
Ascheroda . . . . lanstalt)	Grafschaft Hohenstein .	872	1938	Derenburg	Wernigerode	875	1906
Aschersleben I (Biol. Reichs-	Aschersleben (Stadt) . .	874	1933	Deutleben	Saalkreis	874	1922
Aschersleben II (Kinderheim)	Aschersleben (Stadt) . .	874	1897*	Deutsch-Prezier	Salzwedel	880	1938
Aspenstedt	Wernigerode	875	1898*	Dietersdorf	Sangerhausen	872	1938
Atzendorf	Kalbe	875	1935	Dingelstädt . . . . N . .	Heiligenstadt	871	1887
Auleben	Sangerhausen	872	1936	Dölau	Saalkreis	874	1915
Badeleben	Neuhaldensleben	875	1930	Drehlitz	Bitterfeld	874	1937
Badersleben	Oschersleben	875	1938	Drognitz	Ziegenrück	870	1936
Bahrendorf	Wanzleben	876	1887	Druxberge	Wolmirstedt	876	1938
Barneberg	Neuhaldensleben	875	1936	Dürrenberg	Merseburg (Land) . . .	872	1887*
Beetzendorf . . . . N . .	Salzwedel	880	1890	Eckartsberga	Eckartsberga	871	1897*
Beichlingen	Eckartsberga	872	1894	Eckmannsdorf	Wittenberg (Land) . . .	878	1935
Belgern	Torgau	866	1898	Effelder	Mühlhausen	884	1936
Belleben	Mansfelder Seekreis . . .	874	1890	Eigenrieden . . . . NS .	Mühlhausen (Land) . . .	871†	1906
Belsdorf	Neuhaldensleben	888	1938	Eilenburg . . . . . N . .	Delitzsch	869	1897
Benneckenstein . . NS .	Grafschaft Hohenstein .	875†	1901*	Eisleben . . . . . NS .	Eisleben (Stadt)	874†	1887
Benshausen	Schleusingen	883	1895*	Elbeu	Wolmirstedt	876	1925
Bibra . . . . . NS .	Eckartsberga	872	1890*	Elsterwerda . . . . N . .	Liebenwerda	866	1897
Bilzingsleben	Eckartsberga	872	1910*	Erfurt . . . . . NS .	Erfurt (Stadt)	871†	1848
Birkholz	Stendal	876	1938	Erxleben	Neuhaldensleben	888	1935
Bischofrode	Mansfelder Seekreis . . .	874	1914	Etzleben	Eckartsberga	872	1914*
Bismark	Stendal (Land)	880	1897*	Falkenberg	Torgau	869	1929
Bitterfeld	Bitterfeld	869	1890	Flechtingen	Gardelegen	888	1893*
Blankenberg . . . . NS .	Ziegenrück	869	1895*	Frauenwald . . . . N . .	Schleusingen	882	1928
Blankenheim	Sangerhausen	874	1935	Friedrichsbrunn	Quedlinburg (Land) . .	875	1932
Bleicherode	Grafschaft Hohenstein .	872	1934	Frienstedt	Weißensee	883	1888*
Bodenschwende	Mansfelder Gebirgskreis	874	1936	Gardelegen . . . . NS .	Gardelegen	880†	1869
Börln	Grimma	869	1938	Gefell . . . . . NS .	Ziegenrück	869	1890*
Brachstedt	Saalkreis	874	1887	Gentha	Schweinitz	867	1937

Stationen	Kreis	Seite	Station seit
Genthin . . . . . N . .	Jerichow II	879	1897*
Gerhardtsgereuth	Schleusingen	882	1936
Gitterkopf	Wernigerode	888	1935
Gladigau	Osterburg	880	1935
Glindenberg	Wolmirstedt	876	1923
Glücksburg . . . . N . .	Schweinitz	867	1913
Gollensdorf	Osterburg	880	1936
Gommern	Jerichow I	876	1894
Goseck . . . . . N . .	Querfurt	872†	1925
Gossa	Bitterfeld	869	1936
Goßwitz	Ziegenrück	870	1926
Grabow	Jerichow	879	1938
Greifenhagen	Mansfelder Gebirgskreis.	874	1936
Gröningen . . . . N . .	Oschersleben	875†	1890
Großberndten . . . NS .	Grafschaft Hohenstein .	871	1906*
Großer Jägerkopf	Wernigerode	875	1935
Großgrabe	Mühlhausen	871	1938
Großosterhausen	Querfurt	872	1902
Groß-Quenstedt	Oschersleben	875	1930
Groß-Rodensleben	Wolmirstedt	875	1930
Groß-Schwechten . N . .	Stendal (Land)	880	1914
Großwechsungen	Grafschaft Hohenstein .	872	1906
Gruna	Delitzsch	869	1927
Grunau	Weißenfels (Land) . . .	872	1917
Günstedt	Weißensee	871	1938
Güssefeld . . . . . N . .	Salzwedel	880	1917
Haidau	Salzwedel	880	1938
Hakeborn	Wanzleben	875	1930
Halberstadt	Halberstadt (Stadt) . .	875	1890
Haldensleben	Neuhaldensleben	876	1938
Halle a. d. S. . . . NS .	Halle (Stadt)	874†	1851
Hamersleben	Oschersleben	875	1900
Harbke	Neuhaldensleben	875	1936
Harsleben	Oschersleben	875	1906*
Hasserode	Wernigerode	875	1904*
Hausneindorf	Quedlinburg (Land) . .	875	1936
Hayn b. Stolberg . NSR	Sangerhausen	874, 955	1898
Heldrungen . . . . N . .	Eckartsberga	872	1897
Henningsleben	Langensalza	871	1928
Herzberg	Schweinitz	867	1893*
Heuckewalde . . . NS .	Zeitz (Land)	873	1890*
Heyerode	Mühlhausen (Land) . . .	883	1894
Hohelinde . . . . NS .	Querfurt	872	1921
Hohenbucko	Schweinitz	867	1936
Hohenlobbese	Jerichow I	879	1936
Hohengöhrener Damm . .	Jerichow II	879	1936
Hohenziatz	Jerichow I	879	1887
Hohne	Wernigerode	875	1907*
Holungen	Worbis	872	1936
Holzdorf	Schweinitz	867	1937
Hornburg . . . . . N . .	Wernigerode	888	1890
Hötensleben . . . . N . .	Neuhaldensleben	875	1930
Hüpstedt	Worbis	871	1895
Ilfeld	Hohenstein	872	1936
Ilsenburg . . . . . N . .	Wernigerode	888	1915*
Ilsesperre	Wernigerode	888	1937
Jerchel	Jerichow II	876	1936
Jessen	Schweinitz	867	1937
Jübar	Salzwedel	880	1936
Jüdendorf	Querfurt	872	1938
Kalbe . . . . . N . .	Kalbe	876	1890
Kammerforst	Langensalza	871	1901
Karlsborn	Liebenwerda	866	1938
Karow	Jerichow	879	1938
Kelbra . . . . . NS .	Sangerhausen	872	1890*
Kella	Heiligenstadt	884	1935
Kemberg	Wittenberg	867	1937
Kesselsohl	Wolmirstedt	876	1928
Kirchheilingen	Langensalza	871	1936
Kl. Brocken	Wernigerode	888	1938
Klein-Germersleben . . .	Wanzleben	875	1930
Klein-Wanzleben	Wanzleben	875	1930
Klettenberg . . . . NS .	Grafschaft Hohenstein .	872	1901
Klostermannsfeld	Mansfelder Gebirgskreis.	874	1887
Klötze . . . . . N . .	Gardelegen	880	1897
Kochstedt	Quedlinburg (Land) . .	875	1898*
Kölleda	Eckartsberga	871	1896
Kölsa	Delitzsch	869	1937
Königsaue	Quedlinburg (Land) . .	875	1926
Königsborn	Jerichow I	876	1938
Königsthal	Grafschaft Hohenstein .	872	1931
Kösen	Weißenfels (Land) . . .	871	1893
Kösen-Saalhäuser . N . .	Weißenfels (Land) . . .	871	1931
Kosilenzien	Liebenwerda	866	1938
Krassig . . . . . N . .	Schweinitz	867	1933
Kropstädt	Wittenberg (Land) . . .	867	1906
Krüssau . . . . . NS .	Jerichow II	879†	1909
Kuhfelde	Salzwedel	880	1938
Kühndorf . . . . . N . .	Schleusingen	883	1906
Küllstedt	Mühlhausen	871	1938
Kunrau	Salzwedel	876	1890*
Landsberg . . . . N . .	Stendal (Land)	876	1929
Landsberg b. Halle. N . .	Delitzsch	874	1901
Langensalza . . . . NS .	Langensalza	871	1897
Laucha	Querfurt	872	1937
Lauchstädt	Merseburg (Land) . . .	873	1890
Lebien	Torgau	867	1938
Leitzkau	Jerichow I	876	1936
Lengefeld	Mühlhausen	871	1936
Leubingen . . . . N . .	Eckartsberga	871	1895
Leunawerk	Merseburg (Land) . . .	872	1928
Liebengrün	Ziegenrück	870	1927
Liebenwerda	Liebenwerda	867	1890*
Lindstedt	Gardelegen	880	1930
Loburg . . . . . N . .	Jerichow I	876	1933
Lochau	Saalkreis	874	1892
Löhsten	Torgau	867	1936
Lönnewitz	Liebenwerda	867	1938
Lostau	Jerichow I	876	1922
Lützen . . . . . NS .	Merseburg (Land) . . .	872	1897
Lunstedt	Querfurt	873	1918
Magdeburg . . . . NS .	Magdeburg (Stadt) . . .	876†	1880
Marienborn	Neuhaldensleben	888	1936
Mark Schmelz	Bitterfeld	867	1938
Martinfeld	Heiligenstadt	883	1913
Mauken	Schweinitz	866	1893
Merseburg I . . . . N . .	Merseburg (Stadt) . . .	873	1889
Merseburg II	Merseburg	873	1938
Mieste . . . . . N . .	Gardelegen	876	1928
Mittelsömmern	Langensalza	871	1937
Mochau	Wittenberg	867	1938
Mockrehna	Torgau	866	1930
Morxdorf	Schweinitz	867	1937
Mose . . . . . N . .	Wolmirstedt	876	1920
Möckern	Jerichow I	876	1938
Möser	Jerichow I	879	1933
Mücheln-Zöbigker	Querfurt	872	1931
Mückenberg	Liebenwerda	866	1930
Mühlberg	Liebenwerda	866	1890
Mühlberg	Weißensee	871	1890
Mühlhausen . . . . N . .	Mühlhausen (Stadt) . .	871	1890
Müllerdorf . . . . N . .	Mansfelder Seekreis. . .	874	1932
Mülverstedt	Langensalza	871	1936
Naundorf	Torgau	867	1938
Naumburg a. d. S. . . .	Naumburg (Stadt) . . .	871	1887
Nehlitz	Saalkreis	874	1928
Neuenklitsche	Jerichow	879	1938
Neustadt	Worbis	872	1933
Niedergebra	Grafschaft Hohenstein .	871	1923
Niedern-Dodeleben	Wolmirstedt	876	1917
Niederorschel	Worbis	872	1938
Niederossig	Delitzsch	869	1937
Nißma	Zeitz	873	1938
Nordhausen . . . . NS .	Nordhausen (Stadt) . .	872†	1927
Nordhäuser TalsperreNS .	Grafschaft Hohenstein .	872	1916
Oberteutschenthal	Mansfelder Seekreis. . .	874	1914*
Oschersleben	Oschersleben	875	1897
Osterburg	Osterburg	880	1888
Osterfeld	Weißenfels (Land) . . .	872	1901
Osterwieck a. Harz. . . .	Wernigerode	888	1897*
Pansfelde	Mansfelder Seekreis. . .	874	1935
Parey . . . . . N . .	Jerichow II	876	1893
Pennigsdorf	Jerichow II	879	1926
Planena	Saalkreis	873	1893
Planken	Neuhaldensleben	876	1928
Plessa	Liebenwerda	866	1936
Plessenburg	Wernigerode	888	1938
Polbitz	Torgau	866	1930
Polkritz	Osterburg	880	1936
Pömmelte	Kalbe	876	1924
Poplitz	Saalkreis	874	1925
Poserna	Weißenfels	872	1938

Stationen	Kreis	Seite	Station seit
Profen	Zeitz	873	1937
Prösa	Liebenwerda	867	1938
Pustleben	Grafschaft Hohenstein	872	1938
Quedlinburg N S	Quedlinburg (Stadt)	875	1887
Querfurt	Querfurt	874	1890*
Radis N	Wittenberg (Land)	867	1906
Rätzlingen	Gardelegen	876	1938
Rehungen	Grafschaft Hohenstein	872	1936
Reinsdorf N	Querfurt	872	1916
Rimbach	Heiligenstadt	884	1914
Ringleben	Weißensee	871	1936
Ritterode	Mansfelder Gebirgskreis	874	1938
Röderhof N	Oschersleben	875	1919
Rohrsheim N	Wernigerode	875	1926
Roitschjora	Delitzsch	869	1938
Rothenburg N	Saalkreis	874	1893
Sachsa N S	Grafschaft Hohenstein	871†	1894*
Salzwedel N S	Salzwedel	880	1886*
Sandersdorf	Bitterfeld	869	1915
Sangerhausen N	Sangerhausen	872	1935
Schackensleben	Neuhaldensleben	876	1911*
Schafstädt N	Merseburg (Land)	873	1897
Schartau	Jerichow I	879	1911
Schierke N S	Wernigerode	875	1887*
Schildau	Torgau	866	1890*
Schkeuditz R	Merseburg (Land)	874, 955	1897
Schkölen	Weißenfels	872	1937
Schköna	Bitterfeld	869	1938
Schkopau	Merseburg (Land)	873	1900
Schleusingen N S	Schleusingen	882	1890
Schluftkopf	Wernigerode	875	1935
Schmatzfeld N S	Wernigerode	888	1924
Schmiedeberg N	Wittenberg (Land)	866	1894
Schmiedefeld N S	Schleusingen	870	1906
Schneiderdamm	Wolmirstedt	876	1928
Schönebeck N	Kalbe	876	1884
Schönwalde	Schweinitz	867	1901
Schönewerda	Querfurt	872	1887
Schollene	Jerichow II	879	1902
Schraplau	Mansfelder Seekreis	874	1897*
Seeben	Salzwedel	880	1938
Seeburg	Mansfelder Seekreis	874	1894
Seehausen N	Wanzleben	875	1887
Seehausen i. Altmark N	Osterburg	880	1887*
Sichau	Gardelegen	876	1938
Silkerode	Worbis	889	1890
Sohlen	Wanzleben	876	1928
Sommersdorf	Neuhaldensleben	875	1931
Spröda	Delitzsch	869	1913
Stangerode N S	Mansfelder Gebirgskreis	874	1911
Stapelburg	Wernigerode	888	1887
Stechau	Schweinitz	867	1913
Stendal	Stendal (Stadt)	889	1890*
Stendal-Borstel	Stendal	880	1938
Stolberg a. Harz	Sangerhausen	872	1890
Straußfurt	Weißensee	871	1887*
Sühl N S R	Schleusingen	883, 956†	1897
Sülzhayn N S	Grafschaft Hohenstein	872	1931
Sydow N	Jerichow II	879	1914
Tangerhütte	Stendal	876	1936
Tangermünde N S	Stendal (Land)	876	1890
Teuchern N S	Weißenfels (Land)	872	1890
Thamsbrück	Langensalza	871	1929
Theerhütte	Gardelegen	880	1936
Torgau N S	Torgau	866†	1848
Tornau N S	Bitterfeld	869	1927
Trebra	Grafschaft Hohenstein	872	1906
Treffurt	Mühlhausen (Land)	883	1900*
Trotha	Halle (Stadt)	874	1893
Übigau N	Liebenwerda	867	1901
Uchtspringe	Gardelegen	880	1938
Uder N S	Heiligenstadt	889	1901
Urbach	Grafschaft Hohenstein	872	1936
Uthleben	Sangerhausen	872	1937
Wanzleben	Wanzleben	875	1914
Wartenburg	Wittenberg (Land)	867	1913
Weferlingen N	Gardelegen	888	1898
Wegeleben	Oschersleben	875	1896
Wehnde N S R	Worbis	889, 957	1921
Weidenhaim	Torgau	866	1938
Weißenborn-Lüderode	Worbis	889	1938
Weißenfels	Weißenfels (Stadt)	872	1897*
Weißewarte	Stendal (Land)	876	1935
Welbsleben	Mansfelder Gebirgskreis	874	1937
Welle	Stendal	880	1938
Werbelin N	Delitzsch	869	1890
Werben	Osterburg	880	1936
Wernigerode I N S	Wernigerode	875†	1891
Wernigerode II	Wernigerode	875	1931
Westeregeln	Wanzleben	875	1887
Wetterzeube R	Weißenfels (Land)	873, 955	1914
Wiehe	Eckartsberga	872	1890
Wietfeld	Wernigerode	875	1936
Wilhelmsdorf	Ziegenrück	870	1937
Windeberg	Mühlhausen	871	1937
Wingerode	Worbis	889	1937
Winterfeld	Salzwedel	880	1936
Wippach	Querfurt	872	1938
Wippra N S	Mansfelder Gebirgskreis	874	1890
Wittenberg	Wittenberg (Stadt)	867	1890
Wörmlitz	Jerichow I	876	1906*
Woffleben	Grafschaft Hohenstein	872	1933
Wolkramshausen	Grafschaft Hohenstein	872	1901*
Wollin	Jerichow I	879	1935
Wolmirsleben N	Wanzleben	875	1891
Woltersdorf	Jerichow II	879	1920
Worbis N S	Worbis	872	1890
Zaasch	Delitzsch	869	1937
Zahna N S	Wittenberg (Land)	867†	1890
Zeddenbach	Querfurt	872	1893
Zeitz N	Zeitz (Stadt)	873	1888
Zeuchfeld	Querfurt	872	1938
Zichtau	Gardelegen	880	1888
Ziegenrück N S	Ziegenrück	870	1890*
Zienau	Gardelegen	880	1928
Ziesar N	Jerichow I	879	1890
Zörbig	Bitterfeld	874	1897
Zollbrück	Schleusingen	882	1893
Zschornewitz	Bitterfeld	867	1938
Züllsdorf	Torgau	867	1938

Anhalt

Ballenstedt N S	Ballenstedt	875	1899
Bernburg N S	Bernburg	874†	1863*
Biendorf	Dessau-Köthen	875	1938
Buko	Zerbst	867	1936
Dessau N	Dessau	869†	1887
Gernrode am Harz	Ballenstedt	875	1895
Glauzig N	Köthen	875	1889*
Griebo N	Zerbst	867	1903
Grimme	Zerbst	876	1903
Gröbzig	Köthen	875	1887
Güntersberge	Ballenstedt	875	1899
Harzgerode N S	Ballenstedt	875†	1887*
Hecklingen	Bernburg	875	1938
Hohenerxleben	Bernburg	876	1887
Jeßnitz N	Dessau	869	1922
Kobbelsdorf	Zerbst	867	1928
Köthen	Köthen	875	1923
Leopoldshall N	Bernburg	875	1898
Lindau	Zerbst	876	1887*
Mehringen	Bernburg	874	1903
Nedlitz	Zerbst	876	1903
Neundorf	Bernburg	876	1936
Quellendorf N	Dessau	874	1903
Radegast	Köthen	874	1903
Reinstedt N	Ballenstedt	875	1933
Sandersleben N	Bernburg	874	1924
Serno N	Zerbst	876	1925
Sollnitz	Dessau	869	1910
Sternhaus	Ballenstedt	875	1910
Steutz	Zerbst	869	1903
Thiessen	Zerbst	867	1918
Viktorshöhe	Ballenstedt	875	1903
Warmsdorf	Bernburg	874	1887
Wörlitz	Dessau	867	1890
Wulfen	Köthen	876	1903
Zerbst N S	Zerbst	876	1887*

Stationen	Kreis	Seite	Station seit	Stationen	Kreis	Seite	Station seit
Braunschweig							
Allrode . . . . . N S .	Blankenburg	875	1887	Kalvörde . . . . . N . .	Helmstedt	876	1887
Blankenburg a. H. I N . .	Blankenburg	875	1887	Kampen . . . . . N . .	Braunschweig	888	1887
Blankenburg a. H. II. . .	Blankenburg	875	1934	Königskrug . . . . N S .	Blankenburg	875†	1919
Born . . . . . N . .	Helmstedt	876	1887	Königslutter	Helmstedt	888	1938
Braunlage . . . . . R	Blankenburg	875. 955	1887*	Lichtenberg	Wolfenbüttel	889	1887
Braunschweig . . . N S .	Braunschweig	888†	1847*	Lutter a. Barenberge N . .	Gandersheim	890	1905
Brunsleberfeld	Helmstedt	888	1902	Marienthal	Helmstedt	888	1887
Cramme	Wolfenbüttel	889	1938	Ottenstein . . . . N . .	Holzminden	887	1837
Danndorf . . . . . N . .	Helmstedt	888	1905	Riddagshausen	Braunschweig	888	1887
Destedt	Braunschweig	888	1938	Rottmünde	Holzminden	887	1936
Eggerode	Blankenburg	875	1901	Rübeland . . . . . N S .	Blankenburg	875	1887
Fürstenau	Braunschweig	889	1905	Sauingen	Wolfenbüttel	889	1936
Gittelde	Gandersheim	890	1932	Scharfoldendorf . . N S .	Holzminden	887	1887
Groß-Rode . . . . N . .	Wolfenbüttel	888	1887	Schießhaus . . . . N S .	Holzminden	887†	1887
Grüntal	Blankenburg	875	1901	Schöningen	Helmstedt	875	1937
Hainbruch	Gandersheim	890	1936	Seesen . . . . . N S .	Gandersheim	890	1912
Harzburg I . . . . N S .	Wolfenbüttel	888	1930	Stadtoldendorf . . N . .	Holzminden	887	1901
Harzburg II	Wolfenbüttel	888	1887	Stiege	Blankenburg	875	1901
Hasselfelde	Blankenburg	875	1887	Tanne	Blankenburg	875	1887*
Hedeper	Wolfenbüttel	888	1930	Torfhaus i. Solling . . .	Holzminden	886	1936
Heinrichshagen	Holzminden	887	1938	Totenrode	Blankenburg	875	1887
Helmstedt . . . . N S .	Helmstedt	888†	1894	Walkenried	Blankenburg	872	1887*
Hessen	Wolfenbüttel	875	1887*	Watzum	Wolfenbüttel	875	1930
Hohegeiß	Blankenburg	872	1887*	Wieda	Blankenburg	872	1901
Hohenbücken	Holzminden	890	1887*	Wolfenbüttel	Wolfenbüttel	888	1907
Holzberg	Holzminden	887	1887*	Wrescherode . . . N . .	Gandersheim	890	1887
Holzminden . . . . N . .	Holzminden	887	1934	Zum Giebel . . . . N . .	Helmstedt	876	1901
Jerxheim	Helmstedt	875	1937	Zur Asse	Wolfenbüttel	888	1905
Hannover							
Abbe	Zellerfeld	888	1938	Bückeberg	Grafschaft Schaumburg .	887	1912
Abbensen	Peine	889	1933	Bühren	Münden	886	1894
Achim . . . . . N . .	Verden	891	1891*	Buntenbock	Zellerfeld	890	1890
Adenstedt . . . . N S .	Alfeld	890	1908*	Burgdorf	Burgdorf	889	1935
Ahlden	Fallingbostel	891	1936	Bursfelde . . . . . N . .	Münden	886	1891*
Ahlen-Falkenberg	Land Hadeln	882	1915	Carolinensiel	Wittmund	892	1936
Ahrendsberg	Zellerfeld	888	1907	Celle . . . . . N S .	Celle (Stadt)	889†	1887
Alfeld	Alfeld	810	1891	Clausthal (Zellerfeld) N S .	Zellerfeld	890†	1854
Alfstedt	Bremervörde	882	1937	Clausthal (Forsth. Dammgraben)	Zellerfeld	890	1911
Altburlage	Leer	893	1038	Cuxhaven	Land Hadeln	882	1937
Altenau	Zellerfeld	888	1898*	Dahlenburg . . . . N . .	Lüneburg (Land)	881	1891
Altenbruch . . . . N . .	Land Hadeln	882†	1895	Dammhaus	Zellerfeld	888	1907*
Altenwalde . . . . N . .	Land Hadeln	882	1932	Dassel	Einbeck	890	1894
Alvesen	Harburg	881	1938	Dehmke	Hameln-Pyrmont	887	1938
Amelinghausen	Lüneburg (Land) . . .	881	1891*	Delliehausen	Northeim	886	1936
Artlenburg	Lüneburg (Land)	881	1890	Dersum	Aschendorf-Hümmling .	893	1920
Aschendorf	Aschendorf-Hümmling .	893	1937	Diele	Leer	893	1937
Aurich	Aurich	892	1936	Diepholz . . . . . N S .	Grafschaft Diepholz . .	891†	1896
Badbergen	Bersenbrück	893	1891	Dörnten	Goslar (Land)	890	1926
Bakede	Springe	890	1936	Dörpel	Grafschaft Diepholz . .	891	1922
Barrien	Grafschaft Hoya	891	1927	Dorfmark	Fallingbostel	891	1936
Bassum . . . . . N . .	Grafschaft Hoya	891	1891	Dorstadt	Goslar	888	1937
Basum-Sussum	Bersenbrück	893	1938	Dransfeld	Göttingen	886	1936
Bederkesa	Wesermünde	882	1893	Duderstadt	Duderstadt	889	1891*
Bennigsen	Springe	890	1914	Dykhausen	Wittmund	892	1901*
Bentheim	Grafschaft Bentheim . .	893	1937	Eckersprung	Zellerfeld	888	1935
Bentwisch	Neuhaus (Oste)	882	1937	Eboldshausen	Osterode a. Harz . . .	890	1936
Berge . . . . . N . .	Bersenbrück	893	1922	Eddelstorf	Uelzen	881	1934
Bergen . . . . . N . .	Celle (Land)	890	1898	Edemissen	Einbeck	890	1933
Berkhof . . . . . N . .	Burgdorf	889	1931	Egge	Grafschaft Bentheim . .	894	1937
Bersenbrück . . . N . .	Bersenbrück	893	1893*	Eichholz	Harburg	881	1938
Bevensen	Ülzen	881	1937	Eime	Alfeld	890	1902
Bispingen	Soltau	881	1926	Eimke	Uelzen	881	1936
Bleckede	Lüneburg	881	1937	Einbeck	Einbeck	890	1891
Blersum	Wittmund	892	1937	Eisdorf	Osterode a. Harz . . .	890	1936
Bockenem	Marienburg i. H. . . .	890	1891*	Elsdorf . . . . . N . .	Bremervörde	882	1933
Bockholte . . . . . N . .	Aschendorf-Hümmling .	893	1922	Elze	Burgdorf	891	1911
Bolzum	Hildesheim	889	1938	Emden I . . . . . N S .	Emden (Stadt)	892†	1854
Börry	Hameln-Pyrmont	887	1936	Emden II	Emden (Stadt)	892	1936
Borgloh	Osnabrück (Land) . . .	893	1927	Emden-Nesserland	Emden (Stadt)	892	1936
Borkum . . . . . N . .	Leer	892	1876	Emlichheim-Wensten . . .	Grafschaft Bentheim . .	894	1936
Borstel	Nienburg	888	1933	Engelbostel	Hannover	890	1938
Brackenberg	Göttingen (Land) . . .	889	1922	Erbprinzentanne	Zellerfeld	890	1933
Bramsche . . . . . N . .	Bersenbrück	893	1891*	Eschede	Celle (Land)	889	1902*
Brebber . . . . . N . .	Grafschaft Hoya	888	1919	Escherode	Münden	885	1937
Breddenberg	Aschendorf-Hümmling .	893	1935	Esebeck	Göttingen	889	1937
Breitenhees	Uelzen	881	1938	Esens . . . . . N . .	Wittmund	892	1893
Bremervörde . . . N S .	Bremervörde	882	1887	Essen, Bad . . . . N . .	Wittlage	891	1819

Stationen	Kreis	Seite	Station seit
Essern . . . . . N S .	Nienburg	887	1901
Estebrügge . . . . N . .	Stade	881	1891
Etzenborn . . . . N S .	Göttingen (Land) . . .	889	1894
Everode	Alfeld	890	1938
Falkenberg	Osterholz	891	1925
Fallersleben	Gifhorn	888	1891
Fallingbostel	Fallingbostel	891	1938
Farge	Osterholz	891	1931
Feldsating . . . . N . .	Wesermünde	882	1926
Flachstöckheim	Goslar	889	1937
Fredelsloh . . . . . N S .	Northeim	890	1891*
Freiburg i. Hann. . N . .	Stade	882	1895
Freistatt . . . . . N . .	Grafschaft Diepholz . .	888	1905
Friedland a. L. . . . N . .	Göttingen	889	1932
Fuhrberg	Burgdorf	889	1938
Gartow	Dannenberg	880	1924
Gelliehausen	Göttingen	889	1936
Gieboldehausen . . N . .	Duderstadt	889	1898
Gillersheim	Northeim	889	1934
Gitter a. Berge	Goslar (Land)	890	1890
Göttingen . . . . . N S .	Göttingen (Stadt) . . .	889†	1856
Goslar I (Bäckerstr.) . . .	Goslar (Stadt)	888	1931
Goslar II (Friedhof) N S .	Goslar (Stadt)	888†	1887
Grasdorf	Hannover (Land)	890	1897*
Greetsiel . . . . . N . .	Norden	892	1933
Groß-Bülten . . . . N . .	Peine	889	1902
Großenberg	Hameln-Pyrmont	887	1936
Großheide	Norden	892	1930
Groß-Ippener	Grafschaft Hoya	891	1934
Großmoor	Celle (Land)	889	1926
Groß-Ösingen . . . N . .	Gifhorn	889	1924*
Groß Rhüden	Marienburg i. H.	890	1937
Großwitzeetze	Dannenberg	880	1936
Grund I, Bad (Oster. Str.) N S	Zellerfeld	890	1890
Grund II, Bad (Volkssch.) .	Zellerfeld	890	1932
Hackenstedt	Marienburg i. H.	890	1936
Hagen . . . . . N . .	Wesermünde	891	1901
Hahnenklee . . . . N . .	Zellerfeld	890	1922
Hämelschenburg	Hameln-Pyrmont	887	1936
Hameln . . . . . N S .	Hameln (Stadt)	887†	1891
Handrup	Lingen	893	1925
Hannover I (Kön'gswörth. Str.)	Hannover (Stadt) . . .	890†	1896
Hannover II (Mathiasstr.).	Hannover (Stadt) . . .	890	1930
Hannover (Flughafen) . .	Hannover (Stadt) . . .	890	1936
Hannover-Herrenh. NS .	Hannover (Stadt) . . .	890	1854
Hannover-Linden	Hannover (Stadt) . . .	890	1936
Hannover-Ricklingen . . .	Hannover (Stadt) . . .	890	1896
Hannoversch-Münd. N . .	Münden	884	1897*
Hanskühnenburg	Zellerfeld	889	1932
Harburg-Wilhelmsb. N . .	Harb.-Wilhelmsb. (Stadt)	881	1891
Harsefeld	Stade	881	1891
Haselünne . . . . N . .	Meppen	893	1891
Haßbergen	Nienburg	888	1936
Haus Escherode	Alfeld	890	1937
Hatzhausen	Aurich	893	1936
Hebelermeer	Meppen	893	1936
Hedemünden	Münden	884	1937
Hedern . . . . . N . .	Fallingbostel	891	1934
Helmste	Stade	882	1937
Hemslingen	Rotenburg i. H.	891	1936
Hemsloh	Grafschaft Diepholz . .	891	1937
Hepstedt . . . . . N . .	Bremervörde	891	1891
Herzberg a. Harz	Osterode a. Harz	889	1887
Hesepertwist	Meppen	894	1938
Hessisch-Oldendorf	Grafschaft Schaumburg .	887	1895*
Hettensen	Northeim	886	1901
Hildesheim . . . . N S .	Hildesheim (Stadt) . . .	890†	1904
Hillerse	Northeim	889	1913
Himmelpforten	Stade	882	1938
Hintzendorf-Stellenfelde .	Verden	891	1936
Hitzacker	Dannenberg	880	1890
Hohenfier . . . . . N . .	Uelzen	881	1921
Hohne	Celle (Land)	889	1908
Holt a. Haar	Bentheim	894	1937
Holtland	Leer	893	1937
Holtrop	Aurich	893	1937
Holzhausen . . . . N . .	Grafschaft Diepholz . .	888	1891*
Hornbostel	Celle (Land)	889	1914
Hoya	Grafschaft Hoya	888	1893
Hustedt	Celle (Land)	889	1933
Iburg . . . . . N . .	Osnabrück (Land) . . .	892	1891
Idensermoor	Grafschaft Schaumburg .	890	1933
Isenhagen-Hankensbüttel .	Gifhorn	888	1937
Jenhorst	Nienburg	888	1937
Jesteburg	Harburg	881	1891
Jork	Stade	881	1931
Juist . . . . . N . .	Norden	892	1896
Kalbetal	Zellerfeld	888	1937
Kapellenhagen	Alfeld	890	1937
Karlshöfen	Bremervörde	882	1921
Kirchdorf	Grafschaft Diepholz . .	888	1918
Klauen	Peine	890	1908
Klein-Berßen	Meppen	893	1937
Kleinendorf	Nienburg	888	1937
Klein-Mimmelage	Bersenbrück	893	1938
Klein-Süntel	Springe	887	1937
Köhlen . . . . . N . .	Wesermünde	882†	1891
Königshof	Zellerfeld	889	1932
Königsmoor . . . . N S .	Harburg	891	1916
Koppenbrügge	Hameln-Pyrmont	890	1906
Laar . . . . . N . .	Grafschaft Bentheim . .	894	1895
Lachendorf	Celle	889	1936
Lakenhaus	Northeim	890	1936
Lamspringe	Alfeld	890	1897*
Lamstedt . . . . . N . .	Land Hadeln	882	1906
Landschaftspolder	Leer	893	1896
Landwehrhagen	Münden	886	1906*
Langenhagen	Duderstadt	889	1909
Langeoog . . . . . N . .	Wittmund	892	1896*
Lathen . . . . . N . .	Aschendorf-Hümmling .	893	1891
Lauterberg, Bad . . N S .	Osterode a. Harz	889	1896*
Lechtrup-Merzen	Bersenbrück	893	1936
Leer . . . . . N . .	Leer	893	1891
Lehe	Wesermünde	882	1912*
Lehrte . . . . . N . .	Burgdorf	889	1919
Lembruch	Grafschaft Diepholz . .	891	1938
Lemförde . . . . . N . .	Grafschaft Diepholz . .	891	1929
Lemmie	Hannover	890	1938
Lerbach	Zellerfeld	890	1890
Leschede	Lingen-Ems	893	1938
Levershausen	Northeim	889	1937
Liebenau	Nienburg	888	1936
Liebenburg	Goslar	888	1937
Lingen . . . . . N . .	Lingen	893	1911*
Lohnde	Hannover (Land)	890	1933
Lohne . . . . . N . .	Burgdorf	889	1907
Lopesettel	Uelzen	881	1937
Loxstedt	Wesermünde	891	1904*
Lüchow . . . . . N . .	Dannenberg	880	1907*
Lüderholz	Zellerfeld	889	1932
Lüneburg . . . . . N S .	Lüneburg (Stadt) . . .	881†	1929
Magdbett	Zellerfeld	888	1934
Mandelsloh . . . . N . .	Neustadt Rbge.	890	1899
Marienstein . . . . N . .	Northeim	889	1932
Mariental (Sösetalsperre) .	Osterode a. Harz	890	1932
Maschen	Harburg	881	1936
Mehrun	Peine	889	1937
Meinersen	Gifhorn	888	1937
Melbeck	Lüneburg	881	1937
Melle . . . . . N . .	Melle	887	1891
Meppen . . . . . N S .	Meppen	893	1893
Meyenburg	Osterholz	891	1936
Moisburg	Harburg	881	1891*
Mulsum	Stade	882	1914*
Munsterlager . . . N . .	Soltau	889	1933
Natenstedt . . . . N . .	Grafschaft Hoya	891	1935
Natrup-Hagen	Osnabrück (Land) . . .	893	1936
Neetze	Lüneburg	881	1936
Negenmerten	Wittmund	892	1937
Nenndorf	Harburg	881	1937
Neßmersiel	Norden	892	1938
Neudorfer Moor	Leer	893	1909
Neuenkirchen	Melle	887	1937
Neuhaus a. d. Elbe	Lüneburg (Land)	881	1911
Neuhaus a. d. Oste . N . .	Land Hadeln	882	1895
Neustadt a. Rbge.	Neustadt a. Rbge. . . .	890	1902*
Neusustrum	Aschendorf-Hümmling .	893	1934
Neuvrees	Aschendorf-Hümmling .	893	1938
Nienburg . . . . . N S .	Nienburg	888†	1897
Nienover	Northeim	886	1896
Nienstedt . . . . . N . .	Springe	890	1891
Nindorf	Stade	882	1920

Stationsverzeichnis 1938

Stationen	Kreis	Seite	Station seit
Nonnenholz	Münden	884	1937
Norddeich	Norden	892	1936
Norden N S	Norden	892	1891*
Norderney N	Norden	892†	1936
Nordholz	Wesermünde	882	1901
Nordhorn N	Grafschaft Bentheim	894	1916
Obernfeld	Duderstadt	889	1938
Ochtmanien	Grafschaft Hoya	891	1938
Oderbrück	Zellerfeld	889	1932
Oderhaus N S	Zellerfeld	889	1901
Odertalsperre	Zellerfeld	889	1932
Offensen	Northeim	886	1936
Osnabrück-Düstrup N S	Osnabrück (Stadt)	893†	1871*
Osnabrück-Haste	Osnabrück (Stadt)	893	1934
Ossenfeld	Münden	886	1936
Ostenholzer-Moor	Fallingbostel	891	1917
Osterhagen	Osterode	872	1932
Osterholz N	Osterholz	891	1921
Osterode a. H. I N	Osterode a. Harz	890†	1890
Osterode a. H. II	Osterode a. Harz	890	1936
Otterndorf	Land Hadeln	882	1937
Otterstedt N	Verden	891	1891*
Papenburg	Aschendorf-Hümmling	893	1896
Peine	Peine	889	1938
Plaggenburg	Aurich	892	1910
Plankorth	Lingen	893	1937
Pöhlde	Osterode a. Harz	889	1937
Poitzen	Celle	889	1936
Polle	Hameln-Pyrmont	887	1937
Polsterberg	Zellerfeld	888	1931
Pommoisel	Lüneburg	880	1937
Potshausen N S	Leer	893†	1913
Quakenbrück I	Bersenbrück	893	1901
Quakenbrück II	Bersenbrück	893	1938
Queloh	Celle	889	1938
Radbruch	Harburg	881	1930
Raden	Schaumburg	890	1938
Radenbeck	Gifhorn	876	1937
Radolfshausen	Göttingen (Land)	889	1894
Rehberg (Forsthaus)	Zellerfeld	889	1932
Rehberger Grabenhaus	Zellerfeld	889	1932
Rehburg-Stadt N	Nienburg	888	1932
Reher N	Hameln-Pyrmont	887	1891
Reinhausen	Göttingen	889	1937
Reith	Stade	882	1938
Resse	Burgdorf	890	1931
Rethen	Gifhorn	888	1914
Rhederfeld N	Aschendorf-Hümmling	893	1934*
Rhene	Marienburg i. H.	890	1913*
Rhode	Gifhorn	888	1915
Ribbesbüttel	Gifhorn	888	1938
Riefensbeck N S	Zellerfeld	890	1932
Rinteln N	Grafschaft Schaumburg	887	1891
Rodenberg	Grafschaft Schaumburg	890	1891
Roringen	Göttingen (Land)	889	1913
Rose	Zellerfeld	888	1907
Rotenburg i. Hann. N	Rotenburg i. Hann.	891	1891
Rothenfelde, Bad N	Osnabrück	892	1936
Rütenbrock N	Meppen	893	1898*
Sahrendorf-Schätzend N	Harburg	881	1926
Salzdetfurth	Marienburg i. H.	890	1902
Salzhausen	Harburg	881	1908
Salzhemmendorf N	Hameln-Pyrmont	890	1906
Sandstedt	Wesermünde	891	1896
Sarstedt	Hildesheim (Land)	890	1903
Sauensiek N	Stade	881†	1894
Scharzfeld	Osterode a. Harz	889	1932
Scheerhorn N	Grafschaft Bentheim	894	1930
Scheeßel	Rotenburg i. H.	891	1936
Schladen	Goslar (Land)	888	1896*
Schledehausen	Osnabrück (Land)	893	1899
Schluft N S	Zellerfeld	889	1907
Schnega N	Dannenberg	880†	1893
Schneverdingen N	Soltau	891	1913
Schönewörde	Gifhorn	888	1891
Schöninghsdorf N	Meppen	893†	1890
Schüttorf N	Grafschaft Bentheim	894†	1901*
Schulenberg	Zellerfeld	888	1907
Schwarme	Grafschaft Hoya	891	1933
Schwarmstedt	Fallingbostel	891	1908
Schwiegershausen	Osterode a. Harz	889	1931
Selsingen N	Bremervörde	882	1914
Settrup N	Bersenbrück	893	1892*
Sibbesse	Alfeld	890	1901
Sieber I (Oberförst.) N	Zellerfeld	889	1901
Sieber II (Paradies)	Zellerfeld	889	1932
Sögel N	Aschendorf-Hümmling	893	1897*
Soltau N	Soltau	891	1925
Sonnenberg	Zellerfeld	889	1877*
Spiekeroog (Hermann-Litz-Schule)	Wittmund	892	1936
Spiekershausen	Münden	886	1937
Sprakensehl	Gifhorn	889	1898
Springe N	Springe	890	1891
Stade N	Stade	882	1898
Stadersand	Stade	882	1936
Stadt	Grafschaft Diepholz	888	1921
Stedden	Celle (Land)	889	1920
Steddorf	Bremervörde	882	1918
Steimbke	Nienburg	891	1936
Steinau N	Land Hadeln	882	1895*
Stelle	Harburg	881	1937
Stemmen	Hannover (Land)	890	1914*
Stöckte N	Harburg	881	1891
Stocksdorf	Grafschaft Diepholz	888	1937
Strackholt N	Aurich	893	1891*
Strom	Bremen	891	1936
Stubben	Wesermünde	891	1938
Sudwalde	Diepholz	891	1936
Süderwalsede	Rotenburg i. H.	891	1936
Sülfeld	Gifhorn	888	1929
Surwold N	Aschendorf-Hümmling	893	1929
Tangendorf	Harburg	881	1937
Teyendorf	Uelzen	881	1938
Theene N	Aurich	892	1932
Tiste	Bremervörde	882	1936
Torfhaus N S	Zellerfeld	888	1901
Totstedt	Harburg	881	1891
Trebel	Lüchow	880	1936
Triangel N	Gifhorn	888	1921
Trögen	Northeim	889	1936
Uchte	Nienburg	888	1894
Ülsen	Grafschaft Bentheim	894	1891*
Uelzen I N S	Uelzen	881	1887
Uelzen II	Uelzen	881	1913
Ütze N	Burgdorf	889	1894
Unterlüß N	Celle (Land)	889†	1893*
Upschört N	Wittmund	892	1893
Uslar N S	Northeim	886	1891*
Velgen N	Uelzen	881	1911*
Venhaus	Lingen	893	1925
Venne N	Wittlage	891	1914*
Verden N	Verden	891	1894
Vienenburg	Goslar	888	1937
Visselhövede N	Rotenburg i. H.	891†	1891
Volksmarst N	Bremervörde	891	1923
Wagenfeld	Grafschaft Diepholz	891	1891*
Wallhöfen	Osterholz	891	1932
Walmsburg	Lüneburg	880	1937
Walsrode N	Fallingbostel	891	1891
Wanhöden	Wesermünde	882	1938
Warstade	Land Hadeln	882	1902
Wathlingen	Celle	889	1938
Wedesbüttel	Gifhorn	888	1925
Weener	Leer	893	1896
Wellersen	Einbeck	890	1937
Wendhausen	Lüneburg	881	1938
Wennenkamp	Grafschaft Schaumburg	887	1937
Wesermünde	Wesermünde	882	1936
Wetteborn	Alfeld	890	1936
Widdelswehr	Norden	893	1911
Wiedensahl	Nienburg	887	1937
Wiesmoor	Wittmund	892	1924
Wietmarschen	Grafschaft Bentheim	894	1936
Wildemann	Zellerfeld	890	1898*
Wilhelmshaven N	Wilhelmshaven (Stadt)	892†	1876
Willershausen	Osterode a. Harz	890	1925
Winnefeld N S	Northeim	886†	1894
Wipshausen	Peine	889	1937
Wittfeitzen	Dannenberg	880	1910*
Wittingen N S	Gifhorn	888	1891
Wöhle	Marienburg	890	1936

Stationen	Kreis	Seite	Station seit	Stationen	Kreis	Seite	Station seit
Woltringhausen	Nienburg	888	1932	Wunstorf	Neustadt a. Rbge.	890	1891
Wrestedt	Uelzen	881	1911*	Zeven	Bremervörde	882	1936
Wülfingen	Springe	890	1891	Zienitz	Dannenberg	880	1936

Oldenburg

Abentheuerhütte	Birkenfeld	907	1932	Löningen N S	Cloppenburg	893†	1856
Ahrensbök N	Lübeck	862	1903	Minsen N	Jever (Land)	892	1903
Birkenfeld N S	Birkenfeld	907†	1861	Moorriem-Paradies	Wesermarsch	891	1935
Brake	Oldenburg	891	1936	Mühlen	Vechta	893	1938
Brücken	Birkenfeld	907	1938	Neuenburg	Varel (Land)	892	1922
Bürstel	Oldenburg	891	1938	Neukirchen	Lübeck	863	1903
Cloppenburg	Cloppenburg	893	1903	Niederalben	Birkenfeld	907	1938
Damme	Vechta	891	1903*	Nikolausdorf	Cloppenburg	893	1907
Delmenhorst I	Delmenhorst (Stadt)	891	1903	Nohfelden N	Birkenfeld	907	1903
Delmenhorst II	Delmenhorst	891	1938	Nordenham	Butjadingen	891	1903
Dinklage N	Vechta	893	1904	Oberhausen	Oldenburg (Land)	891	1932
Edewecht	Westerstede	893	1922	Oberstein N S	Birkenfeld	907	1903
Edewechterdamm N	Westerstede	893	1927	Oldenburg N S	Oldenburg (Stadt)	891†	1856
Ellenstedt	Vechta	891	1937	Ovelgönne	Brake	891	1903
Elsfleth N	Wesermarsch	891	1857*	Ramsloh	Cloppenburg	893	1885
Friesoythe	Cloppenburg	893	1912	Rastede N	Oldenburg (Land)	892	1922
Godensholt	Oldenburg (Land)	893	1938	Ruhwarden N	Butjadingen	892	1927
Grönheim	Oldenburg	893	1938	Sage	Oldenburg (Land)	891	1936
Haffkrug	Lübeck	862	1903	Seefeld N	Butjadingen	891	1922
Hagstedt	Vechta	893	1937	Timmendorfer Strand	Lübeck	862	1936
Herrstein N S	Birkenfeld	907	1903	Varel N	Varel (Stadt)	892	1903
Hude	Delmenhorst (Land)	891	1922	Vechta N	Vechta	893	1903*
Hundsmühlen	Oldenburg (Land)	891	1937	Vestrup	Vechta	893	1937
Jade	Wesermarsch	892	1936	Waddens	Wesermarsch	892	1937
Jever N S	Jever (Stadt)	892	1856	Wangeroog N	Jever (Land)	892†	1885
Kartzfehn	Cloppenburg	893	1925	Wehnen	Oldenburg (Land)	891	1925
Katjenbüttel	Elsfleth	891	1927	Westerstede N	Westerstede	893	1903
Kirchhatten N	Oldenburg (Land)	891	1912	Wildeshausen N	Wildeshausen	891	1885
Kladdingen	Delmenhorst (Land)	891	1931	Zwischenahn	Oldenburg (Land)	893	1938
Klippkanne	Wesermarsch	.	1926				

Bremen

Bremen (Bürgerpark) R	Bremen (Stadt)	891	1895	Bremerhaven N S	Bremen (Stadt)	882	1913
Bremen (Flugplatz) N S	Bremen (Stadt)	891†	1934	Bremen-Lankenau	Bremen (Land)	891	1914
Bremen (Freihafen)	Bremen (Stadt)	891	1895				

Schaumburg-Lippe

Bückeburg N	Bückeburg	887	1899	Stadthagen N	Stadthagen	890	1927
Rusbend	Bückeburg	887	1934	Woelpinghausen	Stadthagen	887	1912

Westfalen

Ahaus N	Ahaus	894	1893	Beverungen	Höxter	886	1891
Allagen	Arnsberg	914	1936	Bielefelder Pumpst. I. Senne II N	Bielefeld (Land)	892	1890
Allendorf N S	Arnsberg	914	1917	Bielefeld (Stadt) N	Bielefeld (Stadt)	887†	1897
Altastenberg	Brilon	914	1887	Bigge N S	Brilon	914	1885
Altena	Altena	915	1937	Billerbeck N	Coesfeld	894	1891
Altenaffeln	Arnsberg	914	1937	Bilstein (Westfalen)	Olpe	914	1907
Altenbeken N	Paderborn	915	1936	Blankenrode N S	Büren	915†	1900
Altenberge N	Steinfurt	892	1896	Bleiwäsche	Büren	915	1936
Altenhagen	Bielefeld	887	1937	Bocholt	Bocholt (Stadt)	894	1901
Altenhundem N S	Olpe	914	1892	Bochum (Bergschule) N	Bochum (Stadt)	915	1888
Altenilpe	Meschede	914	1921	Bochum-Dahlhausen	Bochum (Stadt)	915	1930
Altenmelbrich	Lippstadt	916	1936	Bochum (Rathaus)	Bochum (Stadt)	915	1889
Altstätte	Ahaus	894	1937	Bochum-Stiepel	Bochum (Stadt)	915	1927
Alverskirchen	Münster (Land)	892	1933	Bochum-Werne	Bochum (Stadt)	915	1930
Anholt	Borken	894	1914	Bödefeld N S	Meschede	914	1891
Arnoldihof	Olpe	914	1931	Bontkirchen	Brilon	886	1927
Arnsberg N S	Arnsberg	914†	1853	Borbein	Beckum	892	1936
Ascheberg	Lüdinghausen	916	1937	Borgentreich	Warburg	886	1930
Asseln	Büren	915	1911	Borken (Westfalen) N	Borken	894†	1891
Atteln	Büren	915	1903	Borkenwirthe	Borken	894	1938
Attendorn N S	Olpe	914	1891	Borlinghausen N S	Warburg	886	1930
Balve	Arnsberg	914	1936	Bosseborn	Höxter	887	1936
Beckum (Paterweg)	Beckum	916	1937	Bottrop	Bottrop (Stadt)	915	1891
Beckum-Unterberg N	Beckum	916	1891	Bracht (Sauerland)	Meschede	914	1936
Belecke	Arnsberg	914	1891	Brackwede	Bielefeld (Land)	892	1890
Benninghausen-Westhof	Lippstadt	916	1935	Brakel N	Höxter	886	1891
Bentrop-Scheda	Unna	914	1936	Brilon N S	Brilon	914	1886
Berenbrock	Lippstadt	916	1932	Brockhagen	Halle i. W.	892	1890
Beringhausen N S	Brilon	886	1905	Brunskappel N	Brilon	914†	1905
Berleburg N	Wittgenstein	885†	1895				

Stationsverzeichnis 1938

Stationen	Kreis	Seite	Station seit	Stationen	Kreis	Seite	Station seit
Buer . . . . . N . .	Gelsenkirch.-Buer (Stadt)	915	1913	Höxter	Höxter	887	1891
Bünde	Herford	887	1937	Hofginsberg	Siegen	885	1937
Burbach . . . . . N . .	Siegen (Land)	912	1891	Hohenlimburg	Iserlohn (Land) . . .	915	1891
Burgsteinfurt . . . N . .	Steinfurt	894	1891	Hohenroth (Forsth.) N S .	Siegen (Land)	912	1902
Büren . . . . . N . .	Büren	915	1891	Hohenwepel	Warburg	886	1937
Delbrück	Paderborn	916	1891	Hohrath	Ennepe-Ruhr	915	1931
Dörenhagen . . . . N S .	Paderborn	915	1902	Holtwick	Koesfeld	894	1934
Dortmund (Flughafen) . .	Dortmund (Stadt) . . .	915	1934	Holzen	Arnsberg	914	1936
Dortmund (Prinz-Friedrich-Karl-Straße	Dortmund (Stadt) . . .	915	1910	Hopsten . . . . . N . .	Tecklenburg	893	1924
Dortmund-Brünninghaus N S.	Dortmund (Stadt) . . .	915†	1897	Hovestadt. . . . . N . .	Soest	916†	1894
Dortmund-Kirchhörde . .	Dortmund (Stadt) . . .	915	1901	Hüsten	Arnsberg	914	1895
Dortmund-Oberewing . .	Dortmund (Stadt) . . .	915	1926	Hullern . . . . . N . .	Recklinghausen (Land) .	916	1933
Driburg, Bad (Lange Str.) . . . . . N S .	Höxter	886	1895	Ibbenbüren . . . . N . .	Tecklenburg	893	1891
Driburg, Bad	Höxter	886	1936	Iserlohn. . . . . N S .	Iserlohn (Stadt) . . .	914	1891
Dringenberg.	Warburg	886	1937	Iserlohn (Wasserwerk) . .	Iserlohn (Stadt) . . .	914	1937
Dülmen . . . . . N . .	Coesfeld	916	1901	Kahler-Asten . . . N S .	Brilon	914†	1925
Effeln . . . . . N S .	Lippstadt	916	1917	Kamen	Unna	916	1936
Eichen . . . . . N S .	Siegen (Land)	912	1892	Kappenberg . . . . N . .	Lüdinghausen	916	1905
Eilshausen	Herford (Land)	887	1897	Kattenvenne	Tecklenburg	892	1936
Emsdetten	Steinfurt	893	1902	Kaunitz (Westfalen) . . .	Wiedenbrück.	892	1900
Ende	Ennepe-Ruhr	915	1931	Kierspe	Altena	913	1936
Enkesen i. Klei	Soest	916	1937	Kirchhellen	Recklinghausen (Land) .	915	1936
Ennepe-Talsperre . N S .	Ennepe-Ruhr	915	1906	Kirchwelver	Soest	916	1937
Enste . . . . . N S .	Meschede	914	1891	Kleinenberg	Büren	915	1936
Eringerfeld	Lippstadt	916	1936	Kloppenburg . . . N S .	Minden	893	1938
Erndtebrück. . . . N S .	Wittgenstein.	885	1892	Kohlhagen	Koesfeld	894	1900
Essentho	Büren	886	1938	Küstelberg	Olpe	914	1907
Eslohe . . . . . N S .	Meschede	914	1891	Laasphe	Brilon	885	1902
Feudingen. . . . . N S .	Wittgenstein.	908	1892	Ladbergen . . . . N . .	Wittgenstein.	908	1891
Fleckenberg . . . N S .	Meschede	914	1914	Laer	Münster (Land)	892	1900
Flierich	Unna	916	1923	Lahde	Steinfurt	894	1925
Freienohl	Arnsberg	914	1937	Lahnhof	Minden	887	1896
Freudenberg	Siegen (Land)	912	1937	Langschede . . . . N . .	Siegen (Land)	908	1936
Füchtorf	Warendorf	892	1891	Langscheid . . . . N S .	Unna	914	1910
Fuestrup	Münster	892	1937	Leckingsen	Arnsberg	914	1906
Fürstenberg . . . N S .	Büren	915	1933	Lembeck	Iserlohn (Land)	914	1936
Gescher-Schildarp	Coesfeld	894	1922	Levern	Recklinghausen (Land) .	916	1902
Geseke	Lippstadt	916	1887	Lippramsdorf	Lübbecke	887	1890
Gevelsberg	Ennepe-Ruhr	915	1902	Lippstadt I . . . . N S .	Recklinghausen (Land) .	916	1927
Girkhausen . . . . N S .	Wittgenstein.	885	1892	Lippstadt II	Lippstadt	916	1897
Glashütte	Büren	915	1937	Lübbecke (Stadt) . N . .	Lippstadt	916	1938
Greven	Münster (Land)	892	1901	Lüdenscheid. . . . N S .	Lübbecke	887	1890
Grevenbrück	Olpe	914	1937	Lüdinghausen . . . N . .	Lüdenscheid (Stadt) . .	915†	1890
Gronau . . . . . N . .	Ahaus	894	1891	Madfeld	Lüdinghausen	916†	1900
Groß-Reken . . . . N . .	Borken	916	1894	Mantinghausen	Brilon	915	1937
Grundschöttel	Ennepe-Ruhr	915	1902	Medebach . . . . . N . .	Büren	916	1938
Gütersloh	Wiedenbrück.	892	1933	Meinerzhagen . . . N S .	Brilon	885	1891
Gütersloh-Marienfeld . . .	Wiedenbrück.	892	1937	Meinerzhagen-Schürfelde .	Altena	915	1891
Hagen-Haspe	Hagen (Stadt)	915	1897	Menden . . . . . N . .	Altena	915	1929
Hagen (Westfalen) (Landw. Schule) . N . .	Hagen (Stadt)	915	1895	Merfeld-Merrode	Iserlohn (Land)	914	1891
Hainchen	Siegen	912	1937	Meschede	Coesfeld	916	1938
Hallenberg . . . . N . .	Brilon	885	1891	Milspe-Hedt	Meschede	914	1936
Haltern	Recklinghausen (Land) .	916	1936	Minden . . . . . N . .	Ennepe-Ruhr	915	1921
Halver . . . . . N . .	Altena	915	1891	Möhnetalsperre . . N . .	Minden	887†	1890
Hamm (Westfalen). N . .	Hamm (Stadt).	916	1891	Münster i. W. (Schlagetersstr.) . . . . . N S .	Soest	914	1921
Harsewinkel.	Warendorf	892	1900	Münster i. W. (Flughafen)	Münster (Stadt)	892†	1852
Haßlinghausen	Ennepe-Ruhr	915	1901	Natingen	Münster (Stadt)	892	1934
Heddinghausen	Brilon	886	1937	Neubeckum	Warburg	886	1930
Heedfeld . . . . . S .	Altena	915	1891	Neuenrade . . . N S .	Beckum	892	1937
Heerde . . . . . N . .	Wiedenbrück.	892	1890	Neuhaus	Altena	914	1893
Hellefeld	Arnsberg	914	1893	Neunkirchen	Soest	914	1902
Helminghausen	Brilon	886	1927	Niederalme	Siegen (Land)	912	1936
Heppingserbach	Iserlohn (Land)	914	1936	Niedermarsberg	Brilon	915	1937
Herford(OrtsteckerSt.)N S .	Herford (Stadt)	887	1882	Niederschelden. . . N . .	Brilon	886	1890
Herford (O.-Weddigen-Uf.)	Herford (Stadt)	887	1890	Nieheim	Siegen (Land)	912	1900
Herscheid . . . . . N . .	Altena	914	1891	Nordkirchen.	Höxter	887	1891
Hervest-Dorsten . . N . .	Recklinghausen (Land) .	916	1930	Oberjöllenbeck	Lüdinghausen	916	1925
Herzhausen	Siegen (Land)	912	1936	Oberkirchen i. W.	Bielefeld (Land)	887	1890
Hesborn	Brilon	885	1907	Obernetphen	Meschede	914	1896
Hesseln . . . . . N . .	Halle	892	1891	Ochtrup	Siegen (Land)	912	1898
Hilchenbach . . . N S .	Siegen (Land)	912	1891	Oeynhausen . . . . N . .	Steinfurt	894	1901
Hille	Minden	887	1903	Olfen	Minden	887	1890
Hirschberg	Arnsberg	914	1936	Olpe . . . . . N S .	Lüdinghausen	916	1901
Höckinghausen	Altena	913	1909	Ostbevern. . . . . N . .	Olpe	914	1892
Hoetmar	Warendorf	892	1937	Ostenfelde.	Warendorf.	892	1896
Höingen	Soest	914	1933	Ostönnen . . . . . N . .	Warendorf.	892	1933
Hörstel	Tecklenburg	893	1901	Paderborn. . . . . N . .	Soest	916	1927
Hövelriege . . . . N S .	Paderborn.	892†	1925	Peckelsheim	Paderborn	915	1891
				Plessen (Haspe-Talsperre).	Warburg	886	1936
					Ennepe-Ruhr	915	1932

Stationen	Kreis	Seite	Station seit
Plettenberg	Altena	914	1891
Preußisch-Ströhen	Lübbecke	887	1934
Priorei . . . . . N S .	Ennepe-Ruhr	915	1931
Pütthof . . . . . N . .	Altena	914	1905
Quernheim	Herford	887	1937
Rärin	Altena	914	1937
Raesfeld . . . . . N S .	Borken	894	1901
Rahden	Lübbecke	887	1937
Ramsbeck	Meschede	914	1902
Recklinghausen . . N . .	Recklinghausen (Stadt) .	915	1896
Remblinghausen	Meschede	914	1921
Rheda	Wiedenbrück	892	1890
Rheine . . . . . N S .	Steinfurt	893	1891
Rietberg . . . . . N . .	Wiedenbrück	892	1890
Rinkerode . . . . N . .	Münster (Land)	892	1914
Rödinghausen	Herford (Land)	887	1890
Röhrenspring	Arnsberg	914	1936
Römershagen	Olpe	914	1906
Rorup	Coesfeld	916	1938
Rosmart	Altena	915	1891
Roxel-Schönebeck	Münster	892	1938
Rüsperwerk	Wittgenstein	885	1936
Rüthen . . . . . N S .	Lippstadt	914†	1891
Saerbeck	Münster (Land)	892	1893
Salzkotten	Büren	916	1933
Sassenhausen	Wittgenstein	885	1936
Schapdetten	Münster (Land)	916	1936
Scharfenberg	Brilon	914	1936
Schlüsselburg . . . N . .	Minden	887	1890
Schönholthausen	Meschede	914	1936
Schöppingen	Ahaus	894	1901
Schwarzenau	Wittgenstein	885	1891
Schwelm . . . . . N S .	Ennepe-Ruhr	913	1891
Schwerte	Iserlohn (Land)	914	1898
Senden	Lüdinghausen	916	1900
Sennelager	Paderborn	916	1900
Serkenrode	Meschede	914†	1911
Siegen (Kläranlage) N S .	Siegen (Stadt)	912†	1892
Soest	Soest	916	1897
Sonneborn	Altena	914	1937
Spiegelsberge	Bielefeld	892	1936
Sprockhövel	Ennepe-Ruhr	915	1930
Stadtlohn . . . . N . .	Ahaus	894	1897
Stahle	Höxter	887	1929
Steinheim	Höxter	887	1891
Stenern . . . . . N . .	Borken	894	1934
Stieghorst	Bielefeld (Land)	887	1932
Stromberg (Westf.) N . .	Beckum	892	1909
Tecklenburg	Tecklenburg	893	1891
Telgte	Münster	892	1937
Thülen	Brilon	915	1937
Unna	Unna	916	1937
Valdorf	Herford (Land)	887	1890
Velen	Borken	894	1937
Vellinghausen	Soest	916	1924
Velmede	Meschede	914	1936
Versmold	Halle i. W.	892	1897
Volmerdingsen	Minden	887	1936
Vörden	Höxter	886	1935
Vreden	Ahaus	894	1936
Wadersloh	Beckum	916	1891
Waltrop	Recklinghausen (Land) .	916	1936
Warburg . . . . . N . .	Warburg	886	1891
Warendorf . . . . N . .	Warendorf	892†	1891
Warstein . . . . . N S .	Arnsberg	914	1925
Wegeringhausen	Olpe	912	1936
Wenden	Olpe	914	1936
Wengern . . . . . N S .	Ennepe-Ruhr	915	1892
Wennewick . . . . N S .	Ahaus	894†	1911
Werl . . . . . N S .	Soest	916	1921
Werne a. d. Lippe	Lüdinghausen	916	1937
Werther	Halle i. W.	887	1890
Wessel . . . . . N . .	Lüdinghausen	916	1931
Westerholt	Ennepe-Ruhr	913	1930
Westerkappeln	Tecklenburg	893	1891
Wetter-Ruhr	Ennepe-Ruhr	915	1930
Wettringen	Steinfurt	893	1938
Wewelsburg . . . . N . .	Büren	915	1900
Wilhelmsdorf	Wiedenbrück	892	1936
Willebadessen	Warburg	886	1891
Wilnsdorf	Siegen (Land)	912	1891
Wingeshausen	Wittgenstein	885	1907
Winterberg . . . . N S .	Brilon	885	1897
Winz	Ennepe-Ruhr	915	1904
Witten-Hohenstein	Witten (Stadt)	915	1897
Wunderthausen	Wittgenstein	885	1901
Zeche „Shamrock“	Herne (Stadt)	915	1889
Zeche „Consolidation“ . .	Buer (Stadt)	915	1893
Zeche „Graf Schwerin“ .	Dortmund (Stadt) . . .	915	1889
Zeche „Mansfeld“	Bochum (Stadt) . . .	915	1889
Zurstraße	Ennepe-Ruhr	915	1891
Züschen	Brilon	885	1907
Zwillbrock	Ahaus	894	1938

Lippe

Am Möhrt	Detmold (Land)	887	1889
Biesterfeld . . . . N S .	Detmold (Land)	887	1930
Brake . . . . . N . .	Lemgo	887	1931
Brüntorf	Lemgo	887	1938
Detmold	Detmold (Stadt)	887	1937
Donoperteich	Detmold (Land)	887	1884
Haustenbeck	Detmold (Land)	916	1936
Hörste . . . . . N S .	Detmold	887	1937
Hohenhausen	Lemgo (Land)	887	1936
Lage	Detmold (Land)	887	1892
Loßbruch	Lemgo	887	1937
Meierberg	Lemgo	887	1938
Meinberg	Detmold (Land)	887	1932
Nassengrund . . . N S .	Detmold	887†	1907
Örlinghausen I	Lemgo	887	1937
Örlinghausen II	Lemgo	887	1938
Salzuflen	Lemgo (Land)	887	1931
Veldrom . . . . . N S .	Detmold (Land)	887	1891

Rheinprovinz

Aachen (Kläranlage) . . .	Aachen (Land)	917	1914
Aachen (Observat.) N S .	Aachen (Stadt)	917†	1847
Aachen-Siegel	Aachen (Stadt)	917	1923
Adenau . . . . N . .	Ahrweiler	912	1892
Aegidienberg	Siegkreis	912	1936
Ahrhütte . . . . . N S .	Schleiden	912	1914
Ahrweiler (Land) . N . .	Ahrweiler	912	1929
Aldekerk	Geldern	917	1933
Alf	Zell	911	1892
Altburg (Burg) . . N . .	Daun (Eifel)	911	1931
Altenahr	Ahrweiler	912	1900
Altenkirchen . . . N . .	Altenkirchen	911	1887
Altenrath	Siegkreis	913	1936
Althaaren	Geilenkirchen	916	1935
Altlay . . . . . N . .	Zell (Mosel)	911	1920
Andernach	Mayen	912	1897
Anstel	Grevenbroich-Neuß . . .	914	1936
Aremberg . . . . . N . .	Ahrweiler	912†	1898
Asbach . . . . . N S .	Neuwied	911	1894
Avelsbach	Trier (Land)	910	1902
Bassenheim	Koblenz (Land)	911	1900
Baumholder . . . N . .	St. Wendel-Baumholder .	907	1897
Bendorf	Koblenz	911	1938
Benninghof . . . . N S .	Düsseldorf-Mettmann . .	914	1924
Bergheim (Martinsw.) N . .	Bergheim	913	1934
Bergisch-Neukirchen . . .	Rhein-Wupper	913	1906*
Bergneustadt . . . N . .	Oberbergischer Kreis . .	912	1892
Berkum	Bonn (Land)	912	1908
Berncastel-Cues . . N . .	Berncastel	911†	1911
Beulich	St. Goar	911	1906
Beuren	Trier (Land)	911	1900
Bevertalsperre	Rhein-Wupper	913	1934
Bitburg	Bitburg	909	1905
Blankenberg . . . N . .	Siegkreis	912	1892
Bockenau	Kreuznach	907	1936
Blankenrath . . . N S .	Zell (Mosel)	911	1901
Bonn . . . . . N . .	Bonn (Stadt)	.	1893
Bonn-Poppelsdorf	Bonn	912†	1938

Stationsverzeichnis 1938

Stationen	Kreis	Seite	Station seit	Stationen	Kreis	Seite	Station seit
Boppard	St. Goar	908	1891	Hermeskeil N	Trier (Land)	910	1898
Bracht (Niederrhein) N S	Kempen-Krefeld	917	1906	Herongen	Geldern	917	1934
Brauschied N S	Simmern	907	1930	Herzogenrath N	Aachen (Land)	917	1893
Bremm	Cochem	911	1936	Hilden	Düsseldorf-Mettmann	913	1892
Bruch	Wittlich	910	1934	Hilgen	Rhein-Wupper	913	1936
Bruchertalsperre	Oberbergischer Kreis	913	1934	Hilgenroth	Altenkirchen	911	1936
Bruchweiler N	Berncastel	907	1918	Hillensberg	Geilenkirchen	916	1921
Brühl N	Köln (Land)	913	1892	Hillesheim	Daun	910	1888
Buchholz	St. Goar	911	1933*	Hitdorf	Rhein-Wupper	913	1892
Büchel	Cochem	911	1908	Hösel	Düsseldorf-Mettmann	914	1906
Büdesheim	Prüm	910	1936	Hohhäuschen	Altenkirchen	912	1937
Büschdorf	Saarburg	910	1934	Hollerath N S	Schleiden	916	1897
Burgen	St. Goar	911	1936	Holsthum N	Bitburg	.	1938
Daleiden N S	Prüm	909	1930	Honnef	Siegkreis	912	1892
Dankerath	Ahrweiler	912	1894	Hontheim N	Wittlich	911	1918
Demerath N S	Daun (Eifel)	911	1928	Horath	Berncastel	911	1938
Densborn	Prüm	910	1936	Houverath N S	Euskirchen	912	1930
Deuselbach	Berncastel	911	1898	Hüchelhoven	Bergheim	913	1938
Dinslaken-Hiesfeld N	Dinslaken	915	1892	Hückeswagen N S	Rhein-Wupper	913	1895
Dörth	St. Goar	911	1906	Hülsenbusch N	Oberbergischer Kreis	913	1895
Dornick	Rees	916	1936	Hufen	Oberbergischer Kreis	912	1936
Drabenderhöhe	Oberbergischer Kreis	912	1936	Hüttgeswasen N S	Berncastel	907	1898
Dreiborn	Schleiden	916	1936	Hundsbach N S	Kreuznach	907	1906
Dreis N S	Daun	912	1913	Immekeppel	Rhein.-Bergischer Kreis	913	1936
Dreschhausen N S	Oberberg	.	1922	Insul	Ahrweiler	912	1932
Drove N	Düren	917†	1908	Issum N	Geldern	917	1902
Düngenheim N S	Cochem	911	1925	Jackerath N	Grevenbroich-Neuß	917	1928
Düren	Düren	917	1893	Jägerhaus	Monschau	917	1927
Düsseldorf-Gerresh. N	Düsseldorf (Stadt)	914	1892	Jammelshofen	Ahrweiler	912	1936
Düsseldorf (Südfriedhof) R	Düsseldorf (Stadt)	914	1929	Jüchen	Grevenbroich-Neuß	914	1934
Düsseldorf-Unterrath	Düsseldorf (Stadt)	914	1938	Jülich	Jülich	917	1893
Duisburg (Bot.Gart.) N S	Duisburg (Stadt)	914†	1893	Jüngsfeld	Siegkreis	912	1892
Duisburg-Buchholz	Duisburg (Stadt)	914	1930	Kalltalsperre	Aachen (Land)	917	1936
Duisburg-Hamborn	Duisburg (Stadt)	915	1892	Kalterherberg	Monschau	916	1920
Ebernach	Cochem	911	1900	Kastellaun	Simmern	911	1929
Eicherscheid	Monschau	916	1924	Kelberg N	Mayen	912	1884
Elmpt N	Erkelenz	917†	1905	Kempenich	Mayen	911	1901
Elten	Rees	916	1896	Keppeln	Kleve	917	1901
Engelgau	Schleiden	916	1936	Kerspetalsperre	Rhein-Bergischer Kreis	910	1935
Enkirch	Zell	911	1936	Kessel	Kleve	917	1935
Erkelenz N S	Erkelenz	917	1934	Kesseling N	Ahrweiler	912	1931
Erp N	Euskirchen	913	1892	Kesten	Berncastel	911	1936
Esch	Daun	910	1938	Kettwig N	Düsseldorf-Mettmann	915	1897
Eschweiler N S	Aachen (Land)	917	1896	Kevelaer N	Geldern	917	1892
Essen-Borbeck	Essen (Stadt)	915	1936	Kirchen N S	Altenkirchen	912	1910
Essen-Heisingen	Essen (Stadt)	915	1935	Kirf	Saarburg	910	1913
Essen-Mülheim (Flugh.) N S	Mülheim	915	1903	Kirn N	Kreuznach	907†	1888
Essen-Stenshof	Essen (Stadt)	915	1903	Kisselbach	Simmern	907	1938
Euskirchen N S	Euskirchen	913	1892	Kleineichen	Rhein-Wupper	913	1907
Falkenberg (Eifel)	Ahrweiler	912	1937	Kleve N S	Kleve	916†	1848
Felderhof	Siegkreis	912	1936	Klotten	Cochem	911	1936
Fell b. Trier	Trier (Land)	910	1937	Klüsserath	Trier (Land)	911	1936
Forsbach	Rhein-Bergischer Kreis	913	1898	Kobern	Koblenz (Land)	911	1936
Forst	Cochem	911	1938	Koblenz (Kastorsch.) N	Koblenz (Stadt)	909†	1859
Frechen	Köln (Land)	913	1928	Köln-Bayenthal	Köln	913	1937
Freisen N	St. Wendel-Baumholder	907	1906	Köln (Flughafen) N S	Köln (Stadt)	913	1935
Friesdorf	Bonn (Land)	912	1932	Köln (Huhnsgasse)	Köln (Stadt)	913	1847
Frimmersdorf	Grevenbroich-Neuß	913	1930	Königsfeld	Ahrweiler	912	1936
Frohnrath	Schleiden	910	1898	Königswinter	Siegkreis	912	1936
Fronhofen	Berncastel	910	1929	Kohlscheid	Aachen (Land)	917	1914
Gebhardshain	Altenkirchen	912	1936	Konz	Trier	910	1937
Geilenkirchen	Geilenkirchen	917	1937	Krames	Wittlich	910	1918
Gerolstein N S	Daun	910	1886	Krawinkl N S	Köln	.	1938
Goch	Kleve	917	1937	Krefeld (Färbereisch.) N S	Krefeld (Stadt)	914	1847
Gornhausen N	Berncastel	911	1892	Kreuzberg N S	Rhein.-Bergischer Kreis	913	1898
Graach	Berncastel	911	1933	Kreuznach, Bad N	Kreuznach	907†	1851
Grevenbroich-Allrath	Grevenbroich-Neuß	913	1924	Kronenberg	Schleiden	910	1937
Großhau	Düren	917	1936	Kürten	Rhein.-Bergischer Kreis	913	1895
Grumbach	St. Wendel-Baumholder	907	1931	Labbeck	Mörs	916	1921
Gummersbach	Oberbergischer Kreis	912	1884	Lammersdorf	Monschau	917	1918*
Hahnenberg	Rhein-Wupper	913	1936	Langenberg N	Düsseldorf-Mettmann	914	1895
Halscheid	Siegkreis	912	1937	Langenlonsheim	Kreuznach	908	1934
Halsdorf	Bitburg	909	1935	Lank	Kempen-Krefeld	914	1927
Hangelar	Siegkreis	912	1906	Langsur	Trier (Land)	909	1936
Harschbach N S	Neuwied	911	1932	Lauschhütte	Kreuznach	907	1936
Hasenfeld	Schleiden	917	1936	Leiwen N	Trier (Land)	911	1923
Havert	Geilenkirchen	916	1938	Leverkusen N	Rhein-Wupper	913	1902
Heimersheim	Ahrweiler	912	1937	Lieser	Berncastel	911	1937
Heinsberg	Geilenkirchen	917	1937	Lindlar	Rhein.-Bergischer Kreis	913	1917
Hennef	Siegkreis	912	1934	Lingerhahn N S	St. Goar	911	1892
Hergarten N S	Schleiden	913	1892	Linnich N	Jülich	917†	1912

Stationen	Kreis	Seite	Station seit
Longuich	Trier (Land)	910	1934
Loope N	Rhein.-Bergischer Kreis	913	1920
Losheim, Bez. Trier N S	Merzig-Wadern	910	1898
Losheim (Eifel)	Schleiden	910	1936
Lünebach	Prüm	909	1906
Lutzerath	Cochem	911	1938
Malsbenden	Schleiden	917	1900
Malzhagen	Oberbergischer Kreis	912	1936
Maria-Laach	Mayen	912	1929
Mariawald	Schleiden	917	1932
Marmagen	Schleiden	916	1921
Mayen (Gaswerk)	Mayen	911	1897
Mechernich	Schleiden	913	1936
Meerfeld	Daun	911	1937
Meisburg N S	Daun	910	1934
Meisenheim	Kreuznach	907	1892
Menzelen	Mörs	916	1936
Mesenich	Zell	911	1936
Metternich N	Euskirchen	913	1914
Mödrath	Bergheim	913	1936
Mörs-Asberg N	Mörs	915	1915
Monschau-Dreistegen N S	Monschau	916	1924
Morbach	Berncastel	911	1921
Morsbach N S	Oberbergischer Kreis	912	1892
Morschenich	Düren	913	1938
Mühleip	Siegkreis	912	1936
München-Gladbach (Beethovenstraße) N	München-Gladbach	917	1930
München-Gladbach (Hardt)	München-Gladbach	917	1934
Münstereifel N S	Euskirchen	913	1892
Münstermaifeld N	Mayen	911	1892
Münster-Sarmsheim	Kreuznach	908	1937
Neuenahr	Ahrweiler	912	1936
Neuerkirch (Hunsr.) N	Simmern	907†	1908
Neukirchen N	Grevenbroich-Neuß	914	1929
Neuß	Neuß (Stadt)	914	1892
Neuwied N S	Neuwied	911	1887
Newel	Trier (Land)	910	1892
Neyetalsperre	Rhein.-Bergischer Kreis	913	1934
Niederemmel	Berncastel	911	1892
Niedergondershausen	St. Goar	911	1932
Niedermendig N S	Mayen	911	1900
Niedermennig	Trier (Land)	910	1933
Niedersgegen	Bitburg	909	1926
Niederstadtfeld	Daun	911	1910
Nittel	Saarburg	909	1892
Nürburg N S	Ahrweiler	912	1932
Oberbieber	Neuwied	912	1922
Oberbolheim N S	Düren	913	1910
Oberembt	Bergheim	913	1936
Oberemmel N	Trier (Land)	910	1933
Oberfell	St. Goar	911	1937
Oberhausen	Oberhausen (Stadt)	915	1897
Oberkassel	Siegkreis	912	1927
Oberpleis	Siegkreis	912	1934
Oberwesel	St. Goar	908	1898
Ockfen (Weinbaudomäne)	Saarburg	910	1902
Ohl	Rhein.-Bergischer Kreis	913	1928
Orenhofen	Trier (Land)	910	1928
Osburg	Trier (Land)	910	1937
Osenau	Rhein.-Bergischer Kreis	913	1903
Otzenhausen	Trier (Land)	910	1892
Outscheid N S	Bitburg	909	1934
Pantenburg	Wittlich	911	1907
Pellingen	Trier (Land)	910	1906
Perl N S	Saarburg	909†	1921
Pfalzdorf	Kleve	917	1901
Platten	Wittlich	911	1937
Prüm (Eifel) N S	Prüm	909	1892
Pulheim N	Köln (Land)	913	1901
Radevormwald	Rhein-Wupper	913	1897
Radscheid	Prüm	909	1938
Ratheim	Erkelenz	917	1936
Ratingen	Düsseldorf-Mettmann	914	1892
Rayen-Hochkamer	Mörs	915	1902
Rees N	Rees	916	1908
Refrath	Rhein.-Bergischer Kreis	913	1922
Reichenbacherhof N S	Kreuznach	907	1927
Reinsfeld	Trier (Land)	910	1937
Remagen N S	Ahrweiler	912	1892
Remscheid (Gaswerk) N S	Remscheid (Stadt)	913	1893
Remscheid (Eschbachtal)	Remscheid (Stadt)	913	1936
Remscheid-Lennep	Remscheid (Stadt)	913	1933
Rengsdorf	Neuwied	912	1935
Rhaunen N	Berncastel	907	1898
Rheinbach N S	Bonn	913	1897
Rheinberg N	Mörs	915	1927
Rheinböllen	Simmern	907	1901
Rheinbrohl N	Neuwied	912	1933
Rheydt	Gladbach-Rheydt	917	1892
Rieden	Mayen	911	1895
Ringenberg	Rees	894	1892
Ringhuscheid N	Prüm	909†	1921
Rodershausen	Bitburg	909	1938
Rhodt-Müllenbach N S	Oberbergischer Kreis	912	1912
Roetgen (Greppstr.) N S	Monschau	917	1927
Roetgen (Filterwerk)	Monschau	917	1892
Rohrbach	Simmern	907	1938
Rossel N	Oberbergischer Kreis	912	1925
Rott	Monschau	917	1925
Saarburg	Saarburg	910	1937
Saarstein	Saarburg	910	1931
Salmorth	Kleve	916	1902
Sargenroth	Simmern	907	1936
Schankweiler S	Bitburg	909	1923
Scheidt	Siegkreis	912	1919
Schelborn	Ahrweiler	912	1937
Schermbeck	Rees	916	1892
Scheuerchen N	Neuwied	912†	1928
Schevenhütte	Aachen (Land)	917	1925
Schillingen N S	Trier (Land)	910	1932
Schleiden N	Schleiden	917	1892
Schloßböckelheim	Kreuznach	907	1913
Schmidt	Monschau	917	1896
Schmidtheim N S	Schleiden	916	1892
Schneifelforsthaus N S	Prüm	909†	1888*
Seelscheid N S	Siegkreis	913	1918
Seesbach	Kreuznach	907	1906
Seifen	Altenkirchen	911	1934
Serrig (Domäne)	Saarburg	910	1904
Setterich	Geilenkirchen	917	1936
Siegburg N S	Siegkreis	912	1892
Solingen-Höhscheid	Solingen (Stadt)	913	1896
Solingen (Wasserwerk)	Solingen (Stadt)	913	1935
Solingen (Schützenstr.N	Solingen (Stadt)	913	1892
Sommerau	Trier (Land)	910	1936
Spabrücken	Kreuznach	907	1906
Spang-Dahlem	Wittlich	910	1937
Staudernheim	Kreuznach	907	1924
Steeg N	St. Goar	908	1921
Steffeln	Prüm	910	1934
Steinfeld	Schleiden	916	1911
Stolberg	Aachen	917	1936
Stromberg (Hunsrück)	Kreuznach	907	1892
Süchteln	Kempen-Krefeld	917	1892
Temmels	Saarburg	909	1936
Thiergarten	Simmern	907	1936
Trarbach	Zell	911	1897
Treis a. d. Mosel N S	Cochem	911	1892
Trier (Egbertstraße)	Trier (Stadt)	910†	1849
Trier-Petersberg	Trier (Stadt)	910	1931
Uersfeld	Mayen	911	1936
Ürzig	Wittlich	911	1934
Unterkotten N S	Rhein.-Bergischer Kreis	913	1928
Urftalsperre	Schleiden	917	1902
Velbert	Düsseldorf-Mettmann	914	1892
Veldenz	Berncastel	911	1937
Virneburg	Mayen	911	1900
Wadrill	Merzig-Wadern	910	1912
Wahlerscheid	Monschau	916	1880
Wahn N	Rhein.-Bergischer Kreis	913	1892
Walbeck N	Geldern	917†	1896
Waldenrath N	Geilenkirchen	917	1930
Waldesch	Koblenz (Land)	911	1895
Wassenach	Mayen	912	1892
Wawern N S	Prüm	910	1930
Wawern	Saarburg	909	1936
Wehnrath	Oberbergischer Kreis	912	1937
Weiden	Aachen (Land)	917	1896
Weitefeld	Altenkirchen	912	1915
Welschbillig	Trier (Land)	910	1909
Wermelskirchen N	Rhein-Wupper	913	1896

Stationen	Kreis	Seite	Station seit	Stationen	Kreis	Seite	Station seit
Wesel	Rees	916	1892	Wuppertal-Lichtenplatz	Wuppertal (Stadt)	913	1901
Weselerwald	Rees	894	1936	Wuppertal-Beyenburg	Wuppertal (Stadt)	913	1897
Westum	Ahrweiler	912	1898	Wuppertal-Herbringhausener Talsperre	Wuppertal (Stadt)	913	1932
Weyerbusch	Altenkirchen	911	1902	Wuppertal (Kläranlage)	Wuppertal (Stadt)	913	1932
Wiehl	Oberbergischer Kreis	912	1909	Wuppertal-Kronenberg	Wuppertal (Stadt)	913	1932
Willich	Kempen-Krefeld	917	1934	Wuppertal-Mitte	Wuppertal (Stadt)	913	1937
Willroth	Altenkirchen	912	1936	Wuppertal-Ronsdorf	Wuppertal (Stadt)	913	1895
Wilsecker N S	Bitburg	910	1932	Wuppertal-Vohwinkel	Wuppertal (Stadt)	913	1897
Wincheringen N	Saarburg	909	1934	Wuppertal-Elberfeld (Weststraße) N	Wuppertal (Stadt)	. †	1907
Winningen	Koblenz (Land)	911	1934	Zell	Zell	911	1936
Winterspelt N S	Prüm	909	1934	Zerf	Saarburg	910	1894
Wipperfürth	Rhein.-Bergischer Kreis	913	1895	Zieselmaar	Köln (Land)	913	1935
Wissen (Sieg)	Altenkirchen	912	1901	Zons	Grevenbroich-Neuß	913	1892
Witterschlick	Bonn (Land)	913	1892	Zülpich	Euskirchen	913	1900
Wittlich (Aufbausch.) N S	Wittlich	911	1892	Zweifall	Monschau	917	1927
Wittlich (Landw. Schule)	Wittlich	911	1935				
Wülfrath-Silberberg	Düsseldorf-Mettmann	914	1892				
Wuppertal-Barmen-Bauh.	Wuppertal (Stadt)	913	1895				

Hessen-Nassau

Adorf	Kreis des Eisenberges	886	1899	Esch (Taunus)	Untertaunus	909	1929
Ahlberg	Hofgeismar	886	1927	Escheberg N S	Wolfhagen	886	1902
Allendorf	Wetzlar	909	1936	Eschenau (Lahn)	Oberlahn	909	1925
Alraft N	Ederkreis	885	1907	Eschwege I N S	Eschwege	884	1888
Altengronau N S	Schlüchtern	904	1906	Eschwege II	Eschwege	884	1938
Amönau N S	Marburg	908	1934	Fischborn N S	Gelnhausen	906	1888
Anspach N	Usingen	906	1892	Frankenau N S	Frankenberg (Eder)	885†	1892
Armsfeld N	Ederkreis	885	1911	Frankenhain	Eschwege	884	1920
Aßmannshausen N	Rheingau	908	1914	Frankurt a. M. (Feldbergstr.) N	Frankfurt a. M. (Stadt)	906†	1854
Beberbeck N S	Hofgeismar	886	1891	Frankfurt a. M. (Flugh.) N	Frankfurt a. M. (Stadt)	906	1926
Bergheim	Ederkreis	885	1937	Frankfurt a.M.-Eschersheim	Frankfurt a. M. (Stadt)	906	1919
Berghofen	Frankenberg	885	1936	Frankfurt a. M.-Sindlingen	Frankfurt a. M.	906	1937
Berlepsch	Witzenhausen	884	1937	Frauenborn N S	Eschwege	883	1932
Biebergrund N S	Gelnhausen	906	1889	Freienhagen	Kreis der Eder	886	1936
Biedenkopf	Biedenkopf	908	1933	Friedewald N	Hersfeld	884	1891
Bilstein	Fritzlar-Homberg	885	1919	Frielendorf N S	Ziegenhain	885	1891
Bischofferode	Melsungen	884	1924	Fritzlar N	Fritzlar-Homberg	885	1891
Bischofsheim	Hanau (Land)	906	1936	Frohnhausen	Frankenberg	908	1917
Blankenbach	Rotenburg i. H. N.	884	1891	Fronhausen (Lahn)	Marburg	908	1901
Borod	Oberwesterwald	911	1917	Fürstenberg N S	Kreis des Eisenberges	885	1899
Brandoberndorf	Wetzlar	909	1899	Fürstenwald	Hofgeismar	886	1936
Bransrode a. Meißner	Witzenhausen	884	1937	Fulda N S	Fulda (Stadt)	884†	1866
Braubach	St. Goarshausen	908	1892	Geisenheim N S	Rheingau	907	1884
Braunfels a. d. Lahn	Wetzlar	909	1892	Gellershausen	Ederkreis	885	1936
Breitenau	Melsungen	885	1923	Gelnhausen N	Gelnhausen	906†	1899
Breitenborn	Gelnhausen	906	1938	Gemmerich	St. Goarshausen	909	1892
Breithardt	Untertaunus	909	1909	Gemünden N S	Usingen	909	1904
Brotterode N S	Herrschaft Schmalkalden	883†	1903	Gemünden-Wohra	Frankenberg	908	1937
Burghasungen	Wolfhagen	886	1934	Gersfeld (Röhn)	Fulda (Land)	884†	1884
Dagobertshausen	Melsungen	884	1905	Giebringhausen	Kreis des Eisenberges	886	1927
Dammberg	Marburg	908	1904	Gilserberg N S	Ziegenhain	885	1908
Dickschied	Untertaunus	908	1895	Grebenstein	Hofgeismar	886	1891
Dietershausen	Fulda	884	1906	Greifenstein N S	Wetzlar	909	1892
Dietges	Fulda	883	1914	Grimelsheim	Hofgeismar	886	1906
Diez-Oranienstein	Unterlahn	909	1898	Groß-Almerode N S	Witzenhausen	884†	1901
Dillbrecht N S	Dillkreis	908	1893	Großenenglis	Fritzlar-Homberg	885	1934
Dillenburg N S	Dillkreis	908	1892	Hachenburg N S	Oberwesterwald	912	1907
Dilschhausen	Marburg	908	1926	Hadamar	Limburg (Lahn)	909	1892
Dipperz	Fulda	884	1908	Hahn	Oberwesterwald	909	1934
Dörnberg	Wolfhagen	886	1938	Haiger	Dillkreis	908	1906
Driedorf	Dillkreis	908	1893	Haina R	Frankenberg	908, 957	1898
Ebsdorf	Marburg	908	1906	Hambach	Untertaunus	909	1897
Edersee N	Ederkreis	885	1908	Hanau-Kesselstadt	Hanau (Stadt)	906	1888
Eimelrod N S	Kreis des Eisenberges	886	1927	Hattenheim-Steinberg	Rheingau	907	1901
Eisemroth	Dillkreis	908	1916	Hatzfeld N	Frankenberg	885	1896
Eiserne Hand	Untertaunus	907	1936	Hauptschwenda N S R	Ziegenhain	885, 956†	1928
Eiterhagen	Kassel (Land)	885	1909	Hausen v. d. H.	Untertaunus	908	1910
Elberberg N S	Wolfhagen	885	1911	Helsa	Kassel (Land)	885	1893
Ellers-Neuhof	Fulda	884	1894	Hemelberg	Hofgeismar	886	1893
Elters (Röhn) N S	Fulda	884	1897	Herborn	Dillkreis	908	1892
Eltmannsee	Eschwege	884	1937	Heringen (Werra) N	Hersfeld	883	1891
Eltville	Rheingau	907	1892	Herschbach	Unterwesterwald	911	1892
Ems (Bad) N S	Unterlahn	909	1903	Hersfeld (Kurpark) N S R	Hersfeld	884, 956†	1933
Eppe	Kreis des Eisenberges	885	1936	Herzhausen a. d. Eder	Frankenberg	885	1907
Eppenrod	Unterlahn	909	1892	Hessisch-Lichtenau	Witzenhausen	885	1891
Eppstein (Taunus) N	Main-Taunus	907	1892	Hilders (Rhön)	Fulda	883	1891
Erbach (Westerwald)	Oberwesterwald	912	1936	Hillscheid	Unterwesterwald	911	1930
Erbstadt	Hanau (Land)	906	1912	Hinter-Steinau	Schlüchtern	906	1906
Erda N S	Wetzlar	908	1892	Hirzenhain	Dillkreis	908	1919
Erdmannrode	Hünfeld	884	1914				

Stationen	Kreis	Seite	Station seit	Stationen	Kreis	Seite	Station seit
Hochheim	Main-Taunus	907	1892	Niedernhausen	Main-Taunus	907	1901
Hoechstenbach	Oberwesterwald	911	1938	Niederrodenbach . . N S	Hanau (Land)	906	1926
Hofgeismar . . . . N S .	Hofgeismar	886	1897	Niederthalhausen	Rotenburg i. H. N.	884	1936
Hofheim	Main-Taunus	907	1892	Niederwerbe	Kreis der Eder	885	1929
Holzappel	Unterlahn	909	1936	Nieverner Hütte	St. Goarshausen	909	1894
Holzburg . . . . . N . .	Ziegenhain	885	1911	Oberaula	Ziegenhain	884	1891
Holzhausen a. d. H. N S .	St. Goarshausen	909	1892	Oberkalbach . . . . N S .	Schlüchtern	884	1934
Holzhausen a. Reinhardsw.	Hofgeismar	886	1913	Oberlahnstein	St. Goarshausen	908	1912
Homberg . . . . N S .	Fritzlar-Homberg	885	1891	Oberndorf	Gelnhausen	904	1938
Homburg v. d. H. (Gaswerk)	Obertaunus	906	1927	Oberschönau . . . N S .	Herrschaft Schmalkalden	883	1895*
Homburg v. d. H. (Filterw.) N	Obertaunus	906	1888	Oberursel	Obertaunus	906	1892
Hoof	Kassel (Land)	885	1908	Ober-Waroldern	Kreis der Twiste	886	1938
Horbach	Gelnhausen	906	1888	Orb (Bad)	Gelnhausen	906	1888
Hosenfeld . . . . N S .	Fulda	884	1893	Osterfeld . . . . N S .	Frankenberg	885	1907
Hünfeld . . . . N S .	Hünfeld	884	1925	Panrod . . . . . N . .	Untertaunus	909	1909
Hüttengesäß	Hanau	906	1934	Pfaffenwiesbach	Usingen	906	1921
Iba	Rotenburg i. H. N.	884	1888	Poppenhausen	Fulda	884	1936
Idstein	Untertaunus	909	1890	Quotshausen . . . N S .	Biedenkopf	908	1921
Immichenhain	Ziegenhain	885	1938	Ransbach	Hersfeld	883	1927
Johannisberg	Rheingau	907	1907	Ransel	Rheingau	908	1936
Kamberg . . . . N S .	Limburg	909	1894	Rasdorf . . . . N S .	Hünfeld	883	1891
Kammerforst . . . N . .	Rheingau	908	1884	Rauschenberg	Marburg	908	1929
Karlsburg	Frankenberg	885	1907	Reinhards	Fulda	884	1936
Karlshafen	Hofgeismar	886	1891	Renda	Eschwege	884	1891
Kassel Wilhelmsh. Allee N S .	Kassel (Stadt)	885†	1901	Rengshausen . . . N . .	Rotenburg i. H. N.	884	1906
Kassel (Fuldahafen) . . .	Kassel (Stadt)	885	1932	Rennerod	Oberwesterwald	909	1892
Kassel (Waldau)	Kassel	885	1938	Rhena	Kreis des Eisenberges	885	1907
Kasselgrund	Gelnhausen	906	1888	Rhoden	Kreis der Twiste	886	1899
Kemel . . . . . N S .	Untertaunus	909	1933	Ried	Fulda	884	1924
Kempfenbrunn	Gelnhausen	905	1922	Rodebach	Eschwege	884	1934
Kirchhain . . . . . N . .	Marburg	908	1897	Rosenthal . . . . N . .	Frankenberg	908	1893
Kirchheim	Hersfeld	884	1920	Rotenburg a. d. Fulda . .	Rotenburg i. H. N.	884	1931
Kleiner Feldberg . N S .	Main-Taunus	906†	1913	Rothwesten (Flugh. Kassel)	Kassel	886	1936
Kleinlüder	Fulda	884	1910	Rottebreite . . . . N S .	Kassel (Land)	885	1921
Klosterhöfe (Röhrigs) . .	Schlüchtern	884	1936	Rüchenbach . . . . N . .	Biedenkopf	908	1916
Kölschhausen	Wetzlar	909	1934	Rüdesheim	Rheingau	907	1892
Königshagen	Ederkreis	885	1937	Saalburg . . . . . N S .	Obertaunus	906	1930
Kördorf	Unterlahn	909	1937	Sababurg	Hofgeismar	886	1915
Korbach . . . . . N S .	Eisenberg	885	1899	Salmünster . . . . N S .	Schlüchtern	906	1888
Krofdorf	Wetzlar	908	1912	Salzburg . . . . . N S .	Oberwesterwald	912	1892
Kronberg	Obertaunus	906	1921	Salzschlirf . . . . . N . .	Fulda	884	1900
Lahr	Limburg	909	1932	Sandplacken	Usingen	906	1938
Lamerden	Hofgeismar	886	1934	Sarrod	Schlüchtern	906†	1936
Landau	Kreis der Twiste	886	1926	Schloßborn	Main-Taunus-Kreis	907	1938
Langenseifen . . . S .	Untertaunus	908	1935	Schlüchtern . . . . N S .	Schlüchtern	906	1902
Langenthal . . . . N . .	Hofgeismar	886	1904	Schmalkalden . . . N S .	Herrschaft Schmalkalden	883	1890
Laufenselden	Untertaunus	909	1910	Schmillinghausen	Kreis der Twiste	886	1937
Lautert	St. Goarshausen	909	1928	Schönborn	Unterlahn	909	1892
Leckringhausen . . N S .	Wolfhagen	886	1920	Schreufa	Frankenberg	885	1913
Leibolz	Hünfeld	883	1937	Schwalbach (Bad) . N S .	Untertaunus	909†	1902
Limburg (Lahn) . . N S .	Limburg	909	1892	Sebbeterode	Ziegenhain	885	1936
Linden	Oberwesterwald	911	1919	Seifertshausen . . . N . .	Rotenburg i. H. N.	884	1891
Lingelbach . . . . N S .	Ziegenhain	885	1912	Seigertshausen	Ziegenhain	885	1928
Lippoldsberg	Hofgeismar	886	1914	Selters . . . . . N S .	Unterwesterwald	911†	1892
Löhlbach	Frankenberg	885	1909	Singhofen	Unterlahn	909	1892
Lohrhaupten	Gelnhausen	905	1898	Solms . . . . . N . .	Hersfeld	884	1912
Lüdermünd	Fulda	884	1937	Sontra	Rotenburg i. H. N.	884	1891
Mandeln . . . . . N . .	Dillkreis	908	1892	Sooden	Witzenhausen	884	1891
Marbach	Fulda	884	1891	Spangenberg . . . N S .	Melsungen	884	1891
Marburg (Phys. Inst.) N S .	Marburg	908†	1866	Spielberg	Gelnhausen	906	1934
Marburg-Ortenberg . . .	Marburg	908	1932	Steinberg	Minden	885	1936
Mardorf	Marburg	908	1937	Steinfischbach	Usingen	909	1900
Marjoß	Schlüchtern	904	1898	St. Goarshausen . . N S .	St. Goarshausen	908	1906
Melsungen (Kesselbg.) N . .	Melsungen	884	1891	Stormbruch	Kreis des Eisenberges	886	1927
Melsungen	Melsungen	884	1935	Tann	Fulda	883	1891
Mengeringhausen . . N S .	Kreis der Twiste	886†	1908	Treisberg	Usingen	909	1936
Mengerskirchen . . N . .	Oberlahn	909	1906	Trendelburg	Hofgeismar	886	1937
Michelsrombach	Hünfeld	880	1912	Treysa . . . . . N . .	Ziegenhain	885	1931
Mönchehof . . . . N . .	Kassel (Land)	886	1914	Trusen	Herrschaft Schmalkalden	883	1936
Molsberg	Oberwesterwald	909	1901	Unterstoppel	Hünfeld	884	1924
Montabaur . . . . N S .	Unterwesterwald	909	1897	Usingen	Usingen	906	1892
Mühlhausen	Kreis des Eisenberges	886	1931	Vaake	Hofgeismar	886	1927
Nassau (Lahn)	Unterlahn	909	1892	Volkmarsen	Wolfhagen	886	1891
Neuenstein . . . . N S .	Fritzlar-Homberg	884	1908	Vollmerz	Schlüchtern	906	1922
Neuhof (Taunus)	Untertaunus	909	1892	Waldeck	Kreis der Eder	885	1896
Neustadt	Marburg	885	1892	Wallau i. T.	Main-Taunus	907	1907
Niederbrechen	Limburg	909	1925	Wanfried	Eschwege	883	1936
Niederellenbach	Rotenburg i. H. N.	884	1936	Wasserkuppe . . . N S .	Fulda	884†	1923
Niederhülsa	Fritzlar-Homberg	885	1936	Wehrda	Hünfeld	884	1915
Niederkleen . . . . N S .	Wetzlar	908	1911	Weidenhausen	Eschwege	884	1937
Niedermöllrich	Melsungen	885	1921	Weilburg . . . . . N S .	Oberlahn	909†	1887

Stationen	Kreis Amtshauptmannschaft	Seite	Station seit
Weilmünster	Oberlahn	909	1892
Weinbach	Oberlahn	909	1903
Weißenthurm	Rheingau	908	1895
Wellerode	Kassel (Land)	885	1896
Welschneudorf	Unterwesterwald	909	1911
Westerburg N S	Oberwesterwald	909	1892
Westuffeln	Hofgeismar	886	1937
Wetzlar	Wetzlar	908	1887
Wichmannshausen N	Eschwege	884	1894
Wiesbaden-Biebrich	Wiesbaden (Stadt)	907	1892
Wiesbaden-Georgenborn	Wiesbaden	907	1937
Wiesbaden(Südfriedhof N S	Wiesbaden (Stadt)	907	1869
Wiesenfeld	Frankenberg	908	1920
Wildhaus	Kassel (Land)	886	1927
Wildungen (Kurhaus)	Kreis der Eder	885	1933
Wilhelmshöhe N S	Kassel (Land)	885	1891
Wilhelmshausen	Kassel (Land)	886	1927
Willersdorf (Eder)	Frankenberg	885	1934
Willingen	Kreis des Eisenberges	886	1933
Windecken N	Hanau	906	1898
Wirscheid	Unterwesterwald	911	1930
Wirtheim	Gelnhausen	906	1888
Witzenhausen N S	Witzenhausen	884	1899
Wolfenhausen	Oberlahn	909	1908
Wolfhagen	Wolfhagen	886	1935
Wüstensachsen	Fulda	883	1913
Ziebach N S	Rotenburg i. H. N	884	1907
Ziegenhain	Ziegenhain	885	1891
Zimmersrode	Fritzlar-Homberg	885	1913
Züntersbach	Schlüchtern	904	1932
Zwesten	Fritzlar-Homberg	885	1926

Land Sachsen

Adorf	Oelsnitz	873	1903
Altchemnitz I	Chemnitz (Land)	868	1880
Altenberg N S R	Dippoldiswalde	865, 954†	1880
Altgeringswalde	Rochlitz	868	1883
Altmörbitz N	Borna	874	1910
Annaberg N S	Annaberg	868	1886
Arnsfeld (Erzgeb.)	Marienberg	868	1936
Aschberg N S	Auerbach	864	1913
Aue N S	Schwarzenberg	867†	1904
Auerbach	Auerbach	873	1880
Augustusburg	Flöha	868	1936
Bautzen (Stadtgärtn.)N S	Bautzen (Stadt)	877†	1863
Beerheide	Auerbach	873	1938
Beutha	Stolberg	868	1936
Bieberstein	Meißen (Land)	868	1904
Bischofswerda N	Bautzen (Land)	865	1908
Blosenberg	Oelsnitz	873	1936
Bobenneukirchen	Oelsnitz	873	1903
Bockau	Schwarzenberg	867	1883
Böhrigen	Döbeln (Land)	868	1886
Börtewitz	Oschatz	866	1936
Borna, Bez. Leipzig N	Borna	874	1889
Brandis	Grimma	874	1894
Braunsdorf	Flöha	869	1903
Bräunsdorf	Freiberg	868	1938
Breitendorf	Löbau	877	1936
Brotenfeld	Oelsnitz	873	1883
Burgstädt	Rochlitz	867	1936
Burkau	Bautzen (Land)	866	1914
Burkhardtsdorf	Chemnitz (Land)	868	1903
Carlsfeld N S	Schwarzenberg	867	1883
Chemnitz (Flugplatz) N S	Chemnitz (Stadt)	868†	1928
Chemnitz (Marstall)	Chemnitz (Stadt)	868	1880
Chemnitz-Hilbersdorf	Chemnitz (Stadt)	868	1892
Colditz	Grimma	868	1883
Collm	Oschatz	866	1884
Cosel	Kamenz	866	1883
Coswig	Meißen	865	1902
Cossebaude	Dresden (Land)	865	1936
Cranzahl	Annaberg	868	1936
Crimmitschau	Crimmitschau (Stadt)	874	1936
Crottendorf	Annaberg	868	1883
Cunewalde	Löbau	877	1887
Cunnersdorf N	Leipzig (Land)	874	1902
Cunnersdorf	Pirna	865	1937
Dänkritz	Zwickau (Land)	874	1936
Demitz-Thumitz	Bautzen (Land)	866	1908
Deutsch-Einsiedel N S	Freiberg (Land)	868	1883
Dippoldiswalde	Dippoldiswalde	865	1924
Dittersbach	Flöha	869	1883
Döbeln	Döbeln (Stadt)	868	1880
Dölitzsch	Rochlitz	868	1936
Dorfchemnitz	Freiberg	868	1938
Dörnthal N S	Freiberg (Land)	869	1901
Drebach	Marienberg	868	1904
Dresden-A. (Bauhof)	Dresden (Stadt)	865	1935
Dresden (Flughafen) N S	Dresden (Stadt)	865†	1934
Dresden (Weißer Hirsch)	Dresden (Stadt)	865	1928
Dresden-Strehlen	Dresden (Stadt)	865	1915
Ebersbach	Borna	874	1883
Ebersbrunn	Zwickau (Land)	874	1936
Ebmath	Oelsnitz	873	1937
Edle Krone	Dippoldiswalde	865	1903
Eibenstock N S	Schwarzenberg	867	1900
Eich N S	Auerbach	873	1883
Einsiedel-Forsthaus	Chemnitz (Land)	868	1883
Einsiedel-Talsperre	Chemnitz (Land)	868	1894
Elster, Bad N S	Oelsnitz	873†	1863
Elsterberg	Plauen (Land)	873	1903
Elterlein	Annaberg	867	1936
Eppendorf N	Flöha	869	1891
Erlau	Rochlitz	868	1936
Erlbach	Oelsnitz	873	1883
Falkenstein N	Auerbach	873	1894
Fichtelberg N S R	Annaberg	868, 955†	1890
Fischbach	Pirna	866	1883
Fischendorf	Döbeln (Land)	869	1903
Flöha N S	Flöha	869	1904
Flößberg	Borna	874	1883
Frauenstein N	Dippoldiswalde	868†	1883
Fraureuth	Greiz	874	1912
Freiberg	Freiberg (Stadt)	868	1863
Freital	Dresden	865	1903
Frohburg	Borna	874	1900
Fürstenwalde-Rudolphsdorf	Dippoldiswalde	865	1936
Gaschwitz	Leipzig (Land)	874	1931
Geilsdorf-Neumühle	Plauen (Land)	873	1929
Geising	Dippoldiswalde	865	1923
Gelenau	Annaberg	868	1903
Gersdorf-Bischheim	Kamenz	866	1908*
Glashütte	Dippoldiswalde	865	1882*
Glasten	Grimma	874	1883
Glauchau N S	Glauchau (Stadt)	867	1903
Glösa	Chemnitz (Land)	868	1904
Golk	Meißen (Land)	865	1883
Gornsdorf	Chemnitz (Land)	868	1904
Gospersgrün	Auerbach	873	1903
Gottleuba N S	Pirna	865†	1903
Gottschdorf	Kamenz	866	1938
Graupa	Pirna	865	1883
Greifendorf	Döbeln (Land)	868	1880*
Grillenburg N S	Dresden (Land)	865	1862*
Grimma N	Grimma	869	1903
Grobau N S	Plauen (Land)	873	1929
Großcotta	Pirna	865	1938
Großböhla	Oschatz	866	1908
Groß-Drebnitz	Bautzen (Land)	865	1936
Großenhain N	Großenhain	866	1880
Großfriesen	Plauen	873	1936
Großharthau	Bautzen (Land)	865	1936
Großhartmannsdorf	Freiberg (Land)	868	1901
Großhennersdorf	Löbau	856	1892*
Großpostwitz	Bautzen (Land)	877	1915
Großrückerswalde	Marienberg	868	1883
Großschönau	Zittau (Land)	856	1887*
Großschweidnitz	Löbau	877	1904
Grumbach N	Meißen (Land)	865	1880
Grünbach	Auerbach	873	1904
Grünhainichen	Flöha	869	1903
Günsdorf	Stollberg	868	1936
Härtensdorf	Zwickau	867	1936
Hainichen N	Döbeln (Land)	868	1904
Hainsberg	Dresden (Land)	865	1903
Hainsberg-Süd	Dresden (Land)	865	1903
Halbendorf N	Bautzen (Land)	877	1883
Heidenau	Pirna (Land)	865	1903

Stationen	Amtshauptmannschaft	Seite	Station seit
Hermsdorf b. Dresden	Dresden (Land)	866	1904
Hermsdorf (Sächs. Schweiz)	Pirna	865	1905
Herrndorf	Freiberg	865	1936
Herzogswalde	Meißen (Land)	865	1904
Hetzdorf	Flöha	869	1903
Hinterhermsdorf N S	Pirna (Land)	864†	1864
Hirschbach	Dippoldiswalde	865	1883
Hirschfelde N S	Zittau (Land)	856	1899
Hochweitzschen	Döbeln (Land)	869	1912
Hohenstein-Ernstthal	Glauchau (Land)	867	1887*
Hohentanne	Meißen (Land)	868	1903
Hohndorf	Glauchau (Land)	867	1900
Hubertusburg N	Oschatz	866	1862
Hundsgrün	Oelsnitz	873	1938
Hundshübel	Schwarzenberg	867	1883*
Jahnsdorf	Stollberg	868	1903
Jahnsgrün	Zwickau (Land)	867	1883*
Johanngeorgenstadt N S	Schwarzenberg	867	1904
Jöhstadt N S	Annaberg	868	1903
Jonsdorf	Zittau (Land)	856	1914
Kamenz	Kamenz	866	1894
Karsdorf	Dippoldiswalde	865	1908
Kauppa	Bautzen (Land)	877	1908
Kemnitz	Löbau	856	1936
Kemnitz	Plauen (Land)	873	1929
Kiebitz	Oschatz	865	1921
Kieritzsch	Borna	874	1936
Kipsdorf N S	Dippoldiswalde	865	1903
Kirchberg	Zwickau	867	1936
Kleingießhübel	Pirna	864	1936
Kleinröhrsdorf	Dresden (Land)	866	1904
Kleinrügeln	Oschatz	866	1908
Kleinschönau	Zittau (Land)	856	1904
Klessig	Meißen (Land)	865	1903
Klingenberg R	Dresden (Land)	856, 955	1910
Königstein-Festung	Pirna (Land)	865	1863
Königswalde	Annaberg	868	1936
Königswartha	Bautzen (Land)	866	1927
Kössern	Grimma	869	1904
Kottenheide	Auerbach	854	1904
Kottmarhäuser	Löbau	856	1887
Kreyern	Meißen (Land)	865	1883
Kriebstein N R	Döbeln (Stadt)	869, 955	1930
Kriegwald N S	Marienberg	868	1883
Kühnhaide	Marienberg	868	1928
Laas	Oschatz	866	1936
Langebrück	Dresden (Land)	866	1883
Lauenstein	Dippoldiswalde	866	1900
Laußnitz	Kamenz	866	1883
Lausick, Bad	Borna	874	1900
Lautenbachtal	Marienberg	869	1911
Lehnmühle-Talsperre R	Dippoldiswalde	865, 954	1903
Leipzig-Kleinzschocher	Leipzig (Stadt)	873	1903
Leipzig-Mockau	Leipzig (Stadt)	874	1910
Leipzig-Süd N	Leipzig (Stadt)	874†	1831
Lengefeld N S	Marienberg	869†	1883
Lengenfeld (Vogtl.)	Auerbach	873	1903
Leuben	Meißen (Land)	865	1905*
Lichtenberg N	Zittau (Land)	856	1901*
Liebstadt	Pirna (Land)	865	1903
Linda	Freiberg (Land)	868	1907
Löbau N S	Löbau	877	1887
Löthain	Meißen	865	1937
Lohmen	Pirna (Land)	865	1880
Lohsdorf	Pirna (Land)	864	1929
Lomnitz	Dresden (Land)	866	1936
Lossa	Plauen	871	1938
Loßnitz	Freiberg (Land)	868	1934
Luga-Quoos	Bautzen (Land)	866	1933
Malschwitz	Bautzen	877	1938
Malter R	Dippoldiswalde	865, 954	1912
Marbach	Döbeln (Land)	868	1883
Markersbach N S	Pirna (Land)	865	1883
Markneukirchen N S	Oelsnitz	873	1900*
Markranstädt	Leipzig (Land)	873	1922
Marterbüschel	Marienberg	869	1913
Meerane	Meerane (Stadt)	874	1880*
Meiselbachwerk	Zwickau	874	1883
Meißen N	Meißen (Stadt)	865†	1904
Meißen-Oberspaar	Meißen (Stadt)	865	1904
Mittelndorf	Pirna	864	1936
Mittweida	Mittweida (Stadt)	869	1903
Mittweida (Erzgebirge)	Schwarzenberg	867	1904
Mönchenfrei N S	Freiberg (Land)	868	1883
Morgenröthe	Auerbach	867	1913
Morgenröthe-Rautenkranz	Auerbach	867	1904*
Moritzburg	Dresden (Land)	866	1883
Mügeln	Oschatz	866	1908
Mühltroff	Plauen (Land)	870	1936
Mulda	Freiberg (Land)	868	1880
Muldenberg N S R	Auerbach	867, 955	1926
Muldenhütten N	Freiberg (Land)	868	1904
Munzig	Meißen (Land)	865	1904
Mylau	Plauen (Land)	873	1903
Naunhof N S	Grimma	874	1883
Nerchau	Grimma	869	1880
Neuhausen N	Freiberg (Land)	868	1907
Neumark	Plauen (Land)	874	1903
Neunzehnhain	Marienberg	869	1898
Neusalza-Spremberg	Löbau	877	1907
Neustädtel N	Schwarzenberg	867	1904
Niederbischdorf	Löbau	877	1923
Niederforchheim	Marienberg	869	1913
Niedergräfenhain	Borna	874	1937
Niederlichtenau	Flöha	869	1903
Niederlichtenau	Kamenz	866	1936
Niederoderwitz	Zittau (Land)	856	1887
Niederottendorf	Pirna	864	1938
Niederstriegis	Döbeln (Land)	868	1903
Niederzwönitz	Stollberg	868	1903
Oberbobritzsch	Freiberg	868	1937
Oberfrohna	Chemnitz	867	1937
Oberholz	Leipzig (Land)	874	1926
Obersohland	Bautzen (Land)	877	1923*
Oberstrahwalde N S	Löbau	856	1880
Oberstützengrün	Schwarzenberg	867	1904
Oberwiesenthal	Annaberg	868	1936
Oederan	Flöha	869	1916
Oelsen N S	Pirna (Land)	866	1903*
Oelsnitz (Vogtland) N S	Oelsnitz	873	1900
Olbernhau	Marienberg	868	1895
Oschatz I N	Oschatz	866†	1908
Oschatz II	Oschatz	866	1938
Ostritz	Zittau (Land)	856	1907
Otterwisch	Grimma	874	1936
Oybin N S	Zittau (Land)	856	1914
Panschwitz	Kamenz	866	1908*
Pegau N	Borna	873	1903
Penig N S	Rochlitz	867	1885
Pietzschwitz	Bautzen	866	1938
Pillnitz	Dresden (Land)	865	1899
Pirna	Pirna (Stadt)	865	1880
Piskowitz	Meißen (Land)	865	1920
Plauen N	Plauen (Stadt)	873†	1863
Pleißa	Chemnitz (Land)	868	1909
Pockau	Marienberg	868	1903
Pödelwitz	Borna	873	1936
Pöhlberg	Annaberg	868	1927
Polenz	Pirna (Land)	864	1908
Pommritz	Bautzen (Land)	877	1887
Porschdorf	Pirna (Land)	864	1893
Posseck	Oelsnitz	869	1936
Prausitz	Großenhain	866	1903
Pulsnitz N S	Kamenz	866	1908
Rabenau N S	Dresden (Land)	865†	1903
Radeberg N	Dresden (Land)	866	1899
Rammenau	Bautzen	865	1937
Radebeul-West	Radebeul (Stadt)	865	1906
Radeburg N	Großenhain	866	1880
Ragewitz	Oschatz	869	1938
Raun N	Oelsnitz	873	1903
Rauschwitz	Kamenz	866	1914*
Rechenberg N S	Dippoldiswalde	868	1883
Rehefeld R	Dippoldiswalde	865, 954	1864*
Reichenau N S	Zittau (Land)	856	1904
Reichenbach	Glauchau	877	1938
Reifland	Marienberg	869	1938
Reinersdorf	Großenhain	866	1936
Reitzenhain N S	Marienberg	868†	1862
Reudnitz N	Oschatz	866	1883
Rhäsa	Meißen (Land)	868	1903
Riesa	Riesa (Stadt)	866	1910

Stationen	Amtshauptmannschaft Kreis	Seite	Station seit
Riesa-Gröba . . . N S .	Großenhain	866	1922
Riesa-Weida.	Großenhain	866	1922
Ringenhain	Bautzen (Land)	865	1908
Rittersgrün . . . . N S .	Schwarzenberg	867	1904
Rochlitz . . . . . N . .	Rochlitz.	868†	1880
Rochsburg	Rochlitz.	867	1903
Röcknitz	Grimma	866	1936
Röllingshain	Rochlitz.	868	1936
Rosenthal.	Pirna (Land)	865	1880*
Roßwein . . . . . N S .	Döbeln (Land)	868†	1903
Rottleberode	Sondershausen	872	1938
Rußdorf . . . . . N . .	Zwickau (Land)	874	1914
Sachsendorf	Grimma	869	1894
Sacka	Großenhain	866	1936
Satzung	Marienberg	868	1936
Sayda	Freiberg (Land)	868	1932
Schandau, Bad . . N S .	Pirna (Land)	864	1880
Schellerhau	Dippoldiswalde. . . .	865	1932
Schlottwitz	Dippoldiswalde. . . .	865	1903
Schmalzgrube . . . N . .	Annaberg	868	1892
Schmiedeberg	Dippoldiswalde. . . .	865	1907
Schönau (Eigen).	Löbau.	856	1907
Schönbrunn . . . . N . .	Marienberg	868	1903
Schöneck	Oelsnitz	873	1936
Schönfeld	Großenhain	866	1903
Schönheide	Schwarzenberg	867	1883*
Schönheiderhammer . . .	Schwarzenberg	867	1936
Schwarzenberg . . N S .	Schwarzenberg	867	1913
Sebnitz	Pirna (Land)	864	1936
Seidewitz . . . . . N S .	Döbeln (Land)	869	1883
Seifhennersdorf	Zittau (Land)	856	1903
Siebenlehn	Meißen (Land)	868	1936
Sigmar-Schönau	Chemnitz (Land)	868	1903
Skassa	Großenhain	866	1890
Sobrigau	Dresden (Land)	865	1936
Sohland . . . . . N S .	Bautzen (Land)	877	1915
Sornßig.	Bautzen.	877	1880
Sosa	Schwarzenberg	867	1904
Stangengrün	Zwickau (Land)	867	1936
Stauchitz	Oschatz	866	1936
Steinbach . . . . N S .	Großenhain	866	1903
Stollberg . . . . . N S .	Stollberg	868	1900
Stolpen. . . . . N S .	Pirna (Land)	865	1880
Strehla	Oschatz	866	1880*
Tanneberg	Meißen (Land)	865	1880
Tannenberg . . . . N S .	Annaberg	868	1907
Thalheim	Stollberg	868	1883
Thum . . . . . N S .	Annaberg	868	1883
Thurm	Glauchau (Land). . . .	867	1936
Tiefenau . . . . . N . .	Großenhain	866	1903
Tobertitz	Plauen (Land)	873	1936
Trebsen	Grimma.	869	1903
Trünzig.	Zwickau (Land)	873	1883
Vogelsgrün	Auerbach	873	1935
Wahnsdorf . . . . N S R	Dresden (Land)	865, 955	1916
Walddorf . . . . . N S .	Löbau.	856	1887
Waldenburg.	Glauchau (Land). . . .	867	1900
Waldheim	Döbeln (Land)	869	1903
Wallengrün	Plauen (Land)	873	1936
Weesenstein.	Pirna (Land)	865	1903
Weinböhla	Meißen (Land)	865	1900
Weischlitz.	Plauen (Land)	873	1903
Weißenberg	Löbau.	877	1903
Weißig	Dresden (Land)	865	1936
Weißig am Raschütz . .	Großenhain	866	1883
Weiterswiese . . . . . R	Auerbach	867, 955	1926
Wendischcarsdorf . N . .	Dippoldiswalde. . . .	.	1883
Werda	Auerbach	873	1903
Wildbach	Zwickau (Land)	867	1903*
Wilischthal	Flöha	868	1915
Wilsdruff	Meißen (Land)	865	1887*
Wittgendorf.	Zittau (Land)	856	1921
Wolkenburg-Uhlsdorf . .	Rochlitz.	867	1903
Würschnitz	Großenhain	866	1883
Wurzen. . . . . N . .	Wurzen (Stadt)	869	1903
Wutzschwitz . . . N . .	Döbeln (Land)	866	1908
Zeughaus	Pirna	864	1938
Zittau . . . . . N S .	Zittau (Stadt)	856†	1928
Zöblitz	Marienberg	869	1880
Zschopau . . . . . N . .	Flöha	868	1903
Zwickau (Flugplatz) N S .	Zwickau (Stadt)	867†	1932
Zwota	Auerbach	864	1903

Thüringen

Albrechts	Schleusingen	883	1936
Allstedt	Weimar (Land)	872	1934
Altenburg. . . . . N S .	Altenburg (Stadt) . . .	874	1899
Andenhausen	Eisenach	883	1937
Apolda . . . . . N . .	Apolda (Stadt)	871	1930
Arlesberg-Geraberg . . .	Arnstadt (Land)	871	1934
Arnstadt . . . . . N S .	Arnstadt (Stadt)	871	1927
Aue am Berg	Saalfeld	870	1933
Auma . . . . . N . .	Gera (Land)	873	1908
Ballstädt	Gotha (Land)	871	1936
Belrieth.	Meiningen	883	1936
Bendeleben	Sondershausen	872	1890
Berga	Greiz (Land).	873	1936
Berka a. d. Werra	Eisenach (Land)	883	1899
Bernsgrün. . . . . N . .	Greiz (Land).	873	1901
Bernshausen.	Eisenach (Land)	883	1935
Bittstädt	Arnstadt (Land)	871	1927
Blankenburg . . . N . R	Rudolstadt	870, 955†	1890
Blankenhain.	Weimar (Land)	871	1936
Blankenstein	Schleiz	869	1914
Breitungen . . . . N . .	Meiningen	883	1933
Brünn	Hildburghausen	882	1936
Bucha	Stadtroda	870	1936
Bürgel	Stadtroda	870	1936
Burg-Rabis	Stadtroda	870	1936
Buttelstedt . . . . N . .	Weimar (Land)	871	1936
Buttstädt	Weimar (Land)	871	1899
Camburg	Camburg	870	1894
Collis.	Gera (Land).	873	1927
Crawinkel.	Gotha (Land)	871	1898
Cursdorf	Rudolstadt	870	1931
Deicherode	Eisenach (Land)	883	1936
Dermbach.	Eisenach (Land)	883	1936
Dobraschütz.	Altenburg (Land) . . .	874	1936
Döschnitz	Rudolstadt	870	1936
Dornburg	Stadtroda	870	1936
Dreba	Schleiz	870	1936
Dröbischau	Rudolstadt	870	1933
Drößnitz . . . . . N S .	Stadtroda	870	1911
Ebeleben . . . . . N S .	Söndersleben	871	1900
Eichicht	Saalfeld	870	1936
Eisenach . . . . . N S .	Eisenach (Stadt)	883†	1880
Eisfeld	Hildburghausen	882	1887*
Emleben	Gotha (Land)	883	1936
Engerda	Rudolstadt	870	1936
Erbengrün	Greiz (Land)	873	1936
Erbenhausen	Eisenach (Land)	883	1936
Eßleben	Weimar (Land)	871	1928
Ettersburg	Weimar (Land)	871	1917
Eyba. . . . . N S .	Saalfeld	870	1933
Frankenhausen . . N S .	Sondershausen	872†	1891*
Frankenheim (Rhön) N S .	Meiningen	904	1886
Frankenroda . . . N . .	Eisenach	883	1931
Frauensee.	Eisenach (Land)	883	1936
Friedebach . . . . N . .	Saalfeld	870	1932
Friedrichroda . . . . R	Gotha (Land)	883, 956	1888
Gabelbach	Arnstadt (Land)	870	1899
Geba . . . . . N S .	Meiningen	883	1900*
Gebstedt	Weimar	871	1936
Gehlberg	Arnstadt (Land)	871	1912
Gehren	Arnstadt (Land)	870	1900
Geisa.	Eisenach (Land)	883	1899
Gera	Gera (Stadt)	873	1900
Geschwenda.	Arnstadt (Land)	871	1900
Göschitz	Schleiz	873	1924
Gößnitz.	Altenburg (Land) . . .	874	1899
Gotha . . . . . N S .	Gotha (Stadt)	883	1888
Gräfenwarth	Schleiz	869	1931
Greiz. . . . . N S .	Greiz (Stadt)	873	1897
Greiz-Pohlitz	Greiz	873	1908
Greußen . . . . . N S .	Sondershausen	871	1900
Großbreitenbach. . N S .	Arnstadt (Land)	870	1893
Großenbehringen. . N S .	Gotha (Land)	883	1883
Großenehrich	Sondershausen	871	1936

Stationen	Kreis	Seite	Station seit
Großer Inselsberg . N .	Schmalkalden	883	1882*
Großfahner	Gotha (Land)	871	1902
Großsaara	Gera (Land)	873	1936
Harsberg	Eisenach	883	1937
Hellingen . . . . N .	Hildburghausen	902	1900
Henneberg . . . . N .	Meiningen	883	1901
Herbsleben . . . . N .	Gotha (Land)	871	1898
Hermsdorf	Stadtroda	870	1927
Hetschbach	Hildburghausen	882	1936
Heyda	Arnstadt	871	1937
Hildburghausen . . N .	Hildburghausen	882	1887
Hirschberg	Schleiz	869	1901
Hirschfeld	Gera (Land	873	1936
Hohe Sonne	Eisenach	883	1937
Holzengel	Sondershausen	872	1938
Hummelshain . . . N S .	Stadtroda	870	1927
Ichstedt	Sondershausen	872	1934
Ilmenau . . . . . N S R	Arnstadt (Land)	870, 955†	1924
Jena . . . . . N S .	Jena (Stadt)	870†	1881
Jena-Zwätzen	Jena (Stadt)	870	1931
Jüchsen	Meiningen	883	1936
Kahla	Stadtroda	870	1899
Kaltenlengsfeld	Eisenach (Land)	883	1933
Karlsdorf	Stadtroda	870	1936
Katzhütte	Rudolstadt	870	1936
Keila	Saalfeld	870	1928
Kerspleben	Weimar (Land)	871	1932
Keula . . . . . N .	Sondershausen	871	1900
Kirchheim	Weißensee	871	1936
Kleinaga	Gera (Land)	873	1927
Kleinbrembach	Weimar (Land)	871	1936
Kleinbrüchter	Sondershausen	871	1938
Klein-Romstedt	Weimar (Land)	871	1930
Klettbach	Weimar	871	1937
Klings	Eisenach (Land)	883	1925
Korberoth	Sonneberg	902	1936
Königshofen	Stadtroda	872	1936
Königsthal	Saalfeld	870	1936
Kraftsdorf	Gera (Land)	873	1930
Kranichfeld	Weimar (Land)	870	1907
Kyffhäuser	Sondershausen	872	1936
Langenberg	Gera (Land)	873	1900*
Langgrün	Schleiz	869	1936
Lausnitz	Saalfeld	870	1932
Lehesten	Saalfeld	870	1900
Lehmannsbrück	Arnstadt	870	1937
Leutenberg . . . . N S .	Saalfeld	870†	1899
Liebschwitz	Gera (Land)	873	1901
Linda	Gera (Land)	873	1936
Lobenstein	Schleiz	869	1900*
Lohma	Altenburg (Land)	874	1936
Lucka	Altenburg (Land)	873	1936
Lunzig	Greiz (Land)	873	1936
Magdala	Weimar (Land)	871	1929
Marksuhl . . . . . N S .	Eisenach (Land)	883	1927
Masserberg	Arnstadt	870	1936
Mattstedt	Weimar (Land)	871	1930
Mehmels	Meiningen	883	1936
Meiningen . . . . N S .	Meiningen	883†	1877*
Mellenbach	Rudolstadt	870	1933
Metebach	Gotha	883	1938
Meuselwitz . . . . N .	Altenburg (Land)	873	1899
Mittelpöllnitz	Gera	873	1937
Mönchenholzhausen	Weimar (Land)	871	1930
Münchenbernsdorf . N S .	Gera (Land)	873	1899*
Mupperg	Sonneberg	902	1933
Nesselberghaus	Gotha (Land)	871	1896*
Neudietendorf . . . N .	Gotha (Land)	870	1933
Neuenbau	Sonneberg	902	1936
Neuhaus-Igelshieb . N S .	Sonneberg	870	1905
Neundorf	Sonneberg	902	1932
Neustadt a. d. Orla	Gera (Land)	870	1936
Neustadt a. Rennsteig	Arnstadt (Land)	870	1871*
Nohra	Weimar	871	1938
Oberbodnitz	Stadtroda	870	1937
Oberhof . . . . . N S .	Gotha (Land)	.	1913
Oberoppurg	Saalfeld	870	1936
Oberspier	Sondershausen	871	1920
Oberweißbach	Rudolstadt	870	1899
Oberwellenborn	Saalfeld	870	1933*
Ohrdruf	Gotha	871	1937
Paulinzella	Rudolstadt	870	1910
Pennewitz . . . . N .	Arnstadt (Land)	870	1928
Petersberg	Stadtroda	872	1936
Plaue	Arnstadt (Land)	871	1936
Pleßhaus	Meiningen	883	1937
Pößneck	Saalfeld	870	1901
Possen	Sondershausen	872	1937
Prießnitz	Kamburg	872	1898
Probstzella	Saalfeld	870	1901
Rathsfeld	Sondershausen	872	1910
Remda . . . . . N S .	Rudolstadt	870	1899
Remderoda	Stadtroda	870	1934
Reudnitz	Greiz (Land)	873	1932
Riechheim	Weimar	871	1938
Rodacherbrunn . . N S .	Schleiz	901	1901
Römhild . . . . . N S .	Hildburghausen	904	1901
Ronneburg	Gera (Land)	873	1899
Roßdorf . . . . . N S .	Meiningen	883	1923
Rotheul . . . . . N S .	Sonneberg	902	1933
Rudolstadt	Rudolstadt	870	1933
Ruhla	Eisenach (Land)	883	1936
Ruppersdorf . . . N S .	Schleiz	870	1920
Saaletalsperre . . . N .	Schleiz	869	1933
Saalfeld	Saalfeld	870	1916
Saargrund . . . . N S .	Hildburghausen	882†	1900
Sallmannshausen	Eisenach	883	1936
Salzungen . . . . N .	Meiningen	883	1901
Scheibe-Alsbach	Rudolstadt	870	1890*
Schleiz . . . . . N S .	Schleiz	870	1900
Schloßvippach . . . N S .	Weimar (Land)	871	1899
Schlotheim	Sondershausen	871	1937
Schmeheim	Hildburghausen	883	1937
Schmiedefeld . . . N S .	Saalfeld	882†	1900
Schmölln	Altenburg	874	1937
Schmücke . . . . N .	Arnstadt (Land)	870	1887
Schnepfenthal-Rödichen	Gotha (Land)	883	1928
Schwallungen	Meiningen	883	1938
Schwarzburg	Rudolstadt	870	1934
Schweina	Meiningen	883	1900
Schwickershausen	Meiningen	904	1928
Seega	Sondershausen	872	1938
Seifartsdorf	Stadtroda	873	1933
Siegmundsburg	Sonneberg	902	1900
Sondershausen . . N .	Sondershausen	872	1860
Sonneberg . . . . N .	Sonneberg	902	1901
Spechtsbrunn a. R.	Saalfeld	870	1933
Spichra	Eisenach (Land)	883	1928
Spießberghaus	Gotha (Land)	883	1936
Stadtilm . . . . . N .	Arnstadt (Land)	870	1882*
Stadtlengsfeld	Eisenach (Land)	883	1899
Stadtroda . . . . N S .	Stadtroda	870	1899*
Staitz	Greiz	873	1937
St. Bernhard	Hildburghausen	883	1936
Stedtlingen	Meiningen	883	1936
Steinach . . . . . N .	Sonneberg	902	1924
Steinheid . . . . . N S R	Sonneberg	902, 957	1933
Stotternheim	Weimar (Land)	871	1933
Streufdorf	Hildburghausen	902	1900
Stützerbach	Arnstadt (Land)	870	1895*
Sulza, Bad	Weimar (Land)	871	1934
Tabarz . . . . . N S .	Gotha (Land)	883	1887*
Tachbach . . . . . N .	Hildburghausen	883	1895
Tambach-Dietharz . N S .	Gotha (Land)	871	1898
Tanna . . . . . N S .	Schleiz	869	1900
Tannroda	Weimar	871	1936
Tiefborn . . . . . N .	Weimar (Land)	871	1926
Titschendorf	Schleiz	901	1934
Töttelstedt	Gotha	871	1937
Treppendorf	Weimar (Land)	870	1936
Uhlstädt	Rudolstadt	870	1933
Ullersreuth	Schleiz	869	1925
Ummerstadt	Hildburghausen	902	1887
Unterbreizbach	Eisenach (Land)	883	1932
Unterneubrunn . . N S .	Hildburghausen	882	1900
Urspringen a. d. Rhön . .	Meiningen	904	1930
Vacha . . . . . N S .	Eisenach (Land)	883	1899
Vollmershain . . . N S .	Gera (Land)	874	1899
Waffenrod	Hildburghausen	882	1934
Waldfisch	Meiningen	883	1937
Waldhaus	Greiz (Land)	873	1928
Weida . . . . . N .	Gera (Land)	873	1899

Stationen	Kreis — Bezirksamt	Seite	Station seit	Stationen	Kreis — Bezirksamt	Seite	Station seit
Weimar . . . . . N S .	Weimar (Stadt)	871	1890	Wolfmannshausen	Hildburghausen	883	1938
Weißbach	Rudolstadt	870	1929	Wurzbach	Schleiz	870	1936
Wenigenlupnitz	Eisenach (Land)	883	1936	Zella-Mehlis	Zella-Mehlis (Stadt) . .	883	1898
Wetzdorf . . . . N . .	Stadtroda	870	1882	Zeulenroda . . . . N S .	Greiz (Land)	873	1899
Winterstein	Gotha (Land)	883	1934	Zweifelbach	Stadtroda	870	1932

Hessen

Alsfeld . . . . . N S .	Alsfeld	885	1900	Lindenfels	Bensheim	901	1900
Alzey . . . . . N S .	Alzey	907	1900	Mainz-Kostheim . . N . .	Mainz	.	1900
Auerbach . . . . N S .	Bensheim	901	1936	Mainz-Weisenau	Mainz	901†	1937
Babenhausen	Dieburg	906	1936	Meiches . . . . . N S .	Schotten	885	1900
Beerfelden . . . . N S .	Erbach	905	1900	Messeler Forsthaus . . .	Darmstadt	901	1900
Biblis	Bensheim	901	1937	Mettenheim	Worms	901	1936
Bindsachsen	Büdingen	906	1936	Mölsheim	Worms	901	1936
Bingen	Bingen	908	1900	Mörfelden	Groß-Gerau	901	1937
Blödesheim	Worms	901	1932	Mörlenbach . . . . N S .	Heppenheim	901	1934
Bodenheim	Mainz	901	1938	Münzenberg	Friedberg	906	1936
Brauerschwend	Alsfeld	885	1936	Nauheim, Bad . . . N S .	Friedberg	906	1900
Breitenbrunn	Erbach	905	1937	Neu-Isenberg	Offenbach	906	1937
Büdingen . . . . . N S .	Büdingen	906	1900	Neunkirchen (Odenw.) N S	Dieburg	906	1936
Burg-Gemünden	Alsfeld	908	1900	Neuschloß	Worms	901	1936
Darmstadt . . . . N . .	Darmstadt	901†	1900	Neustadt	Erbach	905	1924
Darmstadt-Rosenhöhe . .	Darmstadt	901	1937	Niedernhausen	Dieburg	906	1919
Dieburg	Dieburg	906	1937	Ober-Breidenbach	Alsfeld	885	1937
Dolgesheim	Mainz	907	1938	Ober-Gleen	Alsfeld	908	1936
Dorn-Assenheim	Friedberg	906	1937	Ober-Hiltersklingen . . .	Erbach	905	1910
Eichelhain	Lauterbach	884	1929	Ober-Ingelheim	Bingen	907	1910
Erbach (Odenwald) . . .	Erbach	905	1936	Ober-Lais	Schotten	906	1936
Erfelden	Groß-Gerau	901	1936	Ober-Mockstadt	Büdingen	906	1936
Felsberg	Bensheim	901	1900	Ober-Olm . . . . . N . .	Mainz	907	1910
Finthen	Mainz	907	1938	Ober-Roden . . . . N . .	Offenbach	906	1910
Flonheim	Alzey	908	1936	Offenheim	Alzey	908	1922
Freienseen	Schotten	908	1936	Oppenheim	Oppenheim	901	1900
Friedberg	Friedberg	906	1900	Ortenberg	Büdingen	906	1937
Fürfeld (Hessen)	Alzey	908	1935	Pfeddersheim	Worms	901	1938
Gedern . . . . . N . .	Schotten	906	1900	Reimenrod	Alsfeld	884	1901
Gernsheim . . . . N S .	Groß-Gerau	901	1900	Rimbach	Heppenheim	901	1938
Gießen-Liebighöhe . . . R	Gießen	908, 957	1938	Rodheim v. d. Höhe . . .	Friedberg	906	1936
Gießen (Senkenbergstr.) N S .	Gießen	908†	1900	Rommelhausen	Büdingen	906	1900
Gießen (Versuchsfeld) . .	Gießen	908	1934	Rothenberg	Erbach	900	1936
Grebenau	Alsfeld	884	1933	Rüddingshausen	Gießen	908	1936
Grebenhain . . . . N S .	Lauterbach	884	1901	Ruppertenrod	Alsfeld	908	1937
Groß-Breitenbach	Heppenheim	901	1904	Salzhausen, Bad . . N . .	Büdingen	906†	1900
Groß-Gerau	Groß-Gerau	901	1900	Schiffenberg	Gießen	908	1919
Groß-Umstadt . . . N S .	Dieburg	906	1900	Schlitz . . . . . N S .	Lauterbach	884	1900
Grünberg . . . . . N . .	Gießen	906	1900	Schotten . . . . . N S .	Schotten	906	1900
Guntersblum	Oppenheim	901	1936	Seligenstadt	Offenbach	906	1900
Hebstahl	Erbach	900	1938	Spachbrücken	Dieburg	906	1936
Heppenheim	Heppenheim	901	1936	Stockhausen	Lauterbach	884	1937
Herbstein	Lauterbach	884	1900	Stornfels	Schotten	906	1937
Herchenhain . . . N S R	Schotten	906, 957	1901	Treis a. d. Lumda	Gießen	908	1910
Hergershausen . . . . . R	Dieburg	906, 957	1937	Tromm . . . . . N S .	Heppenheim	900	1910
Heusenstamm	Offenbach	906	1936	Ulrichstein	Schotten	908	1907
Hirschhorn	Heppenheim	900	1930	Vielbrunn . . . . N S .	Erbach	905	1903
Hochwaldhausen	Lauterbach	884	1932	Viernheim	Heppenheim	901	1910
Hoherodskopf . . . N S .	Schotten	906	1929	Vilbel	Friedberg	906	1900
Homberg a. d. Ohm . . .	Alsfeld	908	1900	Villingen	Gießen	906	1910
Hummetroth . . . N S .	Erbach	906	1931	Wald-Michelbach	Heppenheim	900	1900
Jugenheim	Bensheim	901	1912	Willofs	Lauterbach	884	1937
Kirch-Beerfurth . . N . .	Erbach	906	1928	Winnerod	Gießen	908	1936
Kirch-Brombach	Erbach	905	1921	Wolfsheim	Alzey	908	1924
Kirch-Göns	Friedberg	908	1910	Wöllstein . . . . . N . .	Alzey	908	1900
Langen . . . . . N S .	Offenbach a. M.	901	1900	Worms . . . . . N . R	Worms	901, 957†	1890
Lauterbach (Kreisamt) . .	Lauterbach	884	1910	Wörrstadt . . . . . N . .	Oppenheim	907	1915
Lauterbach (Süd) . N . .	Lauterbach	884†	1936	Zornheim	Mainz	901	1938
Lich . . . . . N . .	Gießen	906	1900				

Pfalz

Alsenz . . . . . N S .	Rockenhausen	907	1902	Burgalben	Pirmasens (Land) . . .	910	1937
Annweiler	Bergzabern	898	1937	Dirmstein . . . . . N S .	Frankenthal (Land) . .	901	1910
Appenthal	Neustadt a. d. W. . . .	898	1937	Donnersberg	Kirchheimbolanden . . .	901	1931
Aßweiler	St. Ingbert	910	1937	Duchroth-Oberhausen N .	Rockenhausen	907	1902
Berg (Pfalz)	Germersheim	897	1936	Dürkheim, Bad	Dürkheim	900	1913
Bergzabern . . . . N . .	Bergzabern	898	1927	Eichelscheiderhof	Homburg	907	1906
Biedershausen	Zweibrücken	910	1937	Falkenstein	Rockenhausen	907	1921
Bienwaldmühle	Bergzabern	897	1937	Fischbach	Pirmasens	897	1937
Bottenbach	Pirmasens	910	1937	Fockenberg	Homburg	907	1924

Stationen	Bezirksamt Amtsbezirk	Seite	Station seit	Stationen	Bezirksamt Amtsbezirk	Seite	Station seit
Frankenthal . . . . N . .	Frankenthal (Stadt) . .	901	1926	Lindelbrunner Hof . . .	Landau	897	1937
Geinsheim	Neustadt a. d. W. . . .	898	1937	Ludwigshafen	Ludwigshafen (Stadt). .	898	1894
Germersheim . . . N . .	Germersheim.	898	1936	Ludwigshafen-Mundenheim	Ludwigshafen	898	1936
Göllheim	Kirchheimbolanden . . .	901	1936	Mannweiler	Rockenhausen	907	1924
Grünstadt.	Frankenthal (Land) . .	901	1879	Mörsfeld	Kirchheimbolanden . . .	908	1932
Hauptstuhl . . . . N S .	Homburg	907	1899	Mutterstadt-Limburgerhof . . N . .	Speyer (Land)	898	1922
Heldenstein	Neustadt a. d. W. . . .	898	1937	Neustadt a. d. W. . N S .	Neustadt a. d. W. (Stadt)	898	1916
Herfingerhof	Rockenhausen	901	1911	Ohlkorb	Homburg	907	1920
Hermersbergerhof	Bergzabern	898	1937	Ottersheim	Kirchheimbolanden . . .	901	1937
Herschweiler-Pettersheim .	Kusel	907	1937	Pirmasens(Gärtnerei)N S .	Pirmasens (Stadt) . . .	910	1932
Hinterweidental . . N S .	Pirmasens (Land) . . .	897†	1899	Ramsen.	Kirchheimbolanden . . .	901	1929
Hochdorf	Ludwigshafen (Land) . .	901	1935	Ramstein	Homburg	907	1928
Hochspeyer . . . . N S .	Kaiserslautern (Land). .	898	1899	Rhodt (Kästenberg) N . .	Landau (Land).	898	1927
Höheischweiler	Pirmasens (Land) . . .	910	1930	Rockenhausen	Rockenhausen	907	1902
Hornbach . . . . N S .	Zweibrücken (Land) . .	910	1899	Rülzheim	Germersheim.	898	1937
Jägerthal	Neustadt a. d. W. . . .	900	1937	Ruppertsecken. . . N S .	Rockenhausen	908	1902
Johanniskreuz. . . N S .	Kaiserslautern (Land). .	898	1901	Schallodenbach	Kaiserslautern (Land). .	907	1936
Kaiserslautern . . N S R	Kaiserslautern (Stadt) .	907, 957†	1879	Schmalfelderhof	Rockenhausen	907	1926
Kalmit . . . . . N S .	Neustadt a. d. W. (Land)	898†	1927	Schwarzsohl.	Kaiserslautern	898	1937
Kandel (Pfalz)	Germersheim.	898	1936	Seelen	Wolfstein	907	1937
Kirchheimbolanden N . .	Kirchheimbolanden . . .	901†	1899	Sembach	Kaiserslautern	907	1937
Kirchheimbolanden (Lw.).	Kirchheimbolanden . . .	901	1927	Speyer . . . . . N S .	Speyer (Stadt).	898	1879
Kusel. . . . . N S .	Kusel	907	1901	Stetten	Kirchheimbolanden . . .	901	1938
Landau . . . . . N . .	Landau (Stadt) . . .	898	1879	Taubensuhl	Landau (Land).	898	1903
Langmeil . . . . . N . .	Rockenhausen	907	1899	Trippstadt . . . . N . .	Kaiserslautern (Land). .	910	1908
Langmühle	Pirmasens	897	1937	Wolfstein . . . . . N . .	Wolfstein	907	1933
Lauterecken.	Kusel	907	1899	Zeselberg	Pirmasens (Land) . . .	910	1936
Lautersheim	Kirchheimbolanden . . .	901	1932	Zweibrücken . . . N . .	Zweibrücken (Stadt) . .	910†	1879
Leimen	Pirmasens (Land) . . .	910	1936				

Saarland

Bischmisheim	Saarbrücken (Land) . .	910	1913	Ludweiler	Saarbrücken (Land) . .	910	1909
Düppenweiler	Merzig	910	1892*	Marpingen . . . . N S .	St. Wendel	910	1906*
Fürth	Ottweiler	910	1892	Merzig . . . . . N . .	Merzig	910	1892
Heusweiler . . . . N . .	Saarbrücken (Land) . .	910	1892	Oberbexbach	Homburg	910	1936
Höchsten	Saarbrücken	910	1937	Oberthal	St. Wendel	909	1930
Homburg	Homburg	910	1935	Quierschied	Saarbrücken (Land) . .	910	1922
Karlsbrunn . . . . N . .	Saarbrücken	910	1937	Saarbrücken (Flugh.) N S .	Saarbrücken	910	1936
KerprichhemmersdorfN . .	Saarlautern	910	1903*	Saarlautern . . . . N S .	Saarlautern	910	1897*
Kleinblittersdorf	Saarbrücken (Land) . .	910	1892*	Schaumbergerhof	Ottweiler	910	1932
Lauterbach	Saarbrücken (Land) . .	910	1892	Spieser Mühlental . N S .	Ottweiler	910	1909
Lebach	Saarlautern	910	1929	St. Wendel	St. Wendel	909	1937
Limbach . . . . . N . .	Saarlautern	910	1892				

Baden

Aach . . . . . N S .	Engen.	895	1908	Bürchau . . . . N . .	Schopfheim	896	1902
Abrahamsbühl.	Offenburg	897	1938	Bütthof . . . . N . .	Rastatt	897	1922
Achern	Bühl	897	1936	Burgweiler	Pfullendorf	918	1937
Adelsheim. . . . N . .	Adelsheim	900	1908	Dettingen.	Radolfzell	895	1936
Allfeld	Mosbach.	900	1936	Diedesheim . . . . N . .	Mosbach.	900	1884
Altenburg.	Waldshut	895	1937	Donaueschingen . . N S .	Donaueschingen	917†	1871
Altenheim. . . . N . .	Offenburg	897	1932	Dürrenbüchig	Karlsruhe	898	1936
Altheim.	Buchen	900	1936	Dürrheim, Bad	Villingen	917	1929
Baden-Baden(Herrengut)N	Rastatt	897	1868	Durbach-Gebirg	Offenburg	897	1936
B.-Baden (Stadtbauamt) .	Rastatt	897†	1934	Durlach.	Karlsruhe	898	1925
Badenweiler. . . . N S .	Müllheim	896	1870	Eberbach	Heidelberg	900	1886
Bärental	Neustadt	895	1936	Eberfingen	Waldshut	896	1936
Ballenberg	Mosbach.	900	1936	Ehrenstetten	Freiburg.	896	1938
Balsbach	Mosbach.	900	1936	Eichstetten	Freiburg.	896	1936
Bammental	Heidelberg.	900	1936	Eimeldingen.	Lörrach	896	1936
Bannholz	Waldshut	896	1936	Ellmendingen	Pforzheim	898	1936
Belchenhaus. . . . N . .	Lörrach	896	1938	Elsenz . . . . . N . .	Sinsheim	900†	1885
Bernau-Goldbach . N . .	Neustadt	896	1936	Emmendingen	Emmendingen	896	1936
Bernau (Kaisershaus) . .	Schopfheim	896	1884	Eppingen	Sinsheim	900	1923
Binningen	Engen.	895	1937	Ettenheimmünster	Lahr	897	1938
Birkendorf . . . . N . .	Waldshut	896	1914	Ettlingen	Ettlingen	898	1937
Blankenhornsberg	Freiburg.	896	1934	Eubigheim . . . . N . .	Buchen	900	1936
Bodenhäusle.	Wolfach.	896	1936	Feldberg . . . . . N S .	Neustadt	895†	1884
Bodman	Radolfzell	895	1936	Feldbergerhof	Neustadt	895	1884*
Bonndorf . . . . . N S .	Neustadt	896	1884	Forchheim	Ettlingen	897	1923
Brandmatt	Bühl	897	1936	Freiburg (Geol. Inst.) N S .	Freiburg.	896†	1868
Breitnau . . . . . N S .	Freiburg	896†	1884	Freiburg (Bot. Inst.) . . .	Freiburg.	896	1933
Bruchsal . . . . . N . .	Bruchsal	898	1932	Freiolsheim	Rastatt	897	1938
Bubenbach . . . . N S .	Neustadt	917	1910	Freudenberg.	Tauberbischofsheim. . .	905	1936
Buchen . . . . . N S .	Buchen	905†	1868	Friedingen	Konstanz	895	1936
Buchenbach.	Freiburg.	896	1936	Friedrichsheim. . . N . .	Müllheim	896†	1925
Bühl	Bühl	897	1938	Friesenheim	Lahr	897	1936
Bühlerhöhe . . . . N . .	Bühl	897	1914	Furtwangen . . . . N S .	Donaueschingen	917†	1908
Bühlertal	Bühl	897	1936	Gailingen	Konstanz	895	1937

Stationsverzeichnis 1938

Stationen	Amtsbezirk Oberamt	Seite	Station seit
Geisingen	Donaueschingen	917	1936
Gengenbach N S	Offenburg	897†	1887
Gerlachsheim N	Tauberbischofsheim	905	1912
Glashofen	Buchen	905	1937
Göbrichen	Pforzheim	898	1936
Görwihl	Säckingen	896	1936
Graben	Karlsruhe	898	1936
Grezhausen N	Freiburg	896	1936
Grießen	Waldshut	896	1936
Hägelberg	Lörrach	896	1937
Haslach	Wolfach	897	1936
Hattenweiler	Pfullendorf	895	1937
Heidelberg N S R	Heidelberg	900, 957†	1871
Heiligenberg N S	Pfullendorf	895	1884
Heitersheim	Müllheim	896	1936
Herrenwies N S	Bühl	897	1884
Heuberg N S	Meßkirch	.	1927
Hinterheubronn	Lörrach	896	1936
Höchenschwand N S	Waldshut	896†	1868
Hofsgrund N S	Freiburg	896	1884
Hohentengen	Waldshut	895	1938
Horben	Freiburg	896	1936
Hornberg N S	Wolfach	897	1936
Hornisgrinde N S	Bühl	897	1931
Horrenberg	Heidelberg	898	1936
Hütten	Säckingen	896	1937
Ilmspan	Tauberbischofsheim	907	1936
Immenstaad N	Überlingen	895	1929
Itterkraftwerk N	Heidelberg	900	1923
Käsern	Lörrach	896	1936
Kaltenbronn N S	Rastatt	899†	1884
Kandern	Lörrach	896	1936
Karlsruhe (Met. Inst.) N S	Karlsruhe	898†	1868
Katharinenhöhe N	Villingen	917	1928
Kembach	Tauberbischofsheim	905	1936
Keppenbach N S	Emmendingen	896	1884
Kislau	Bruchsal	898	1937
Kleinkems	Lörrach	896	1936
Königschaffhausen	Emmendingen	896	1936
Königsfeld	Villingen	898	1908
Königstuhl N S R	Heidelberg	900, 957	1881*
Kohlhof	Heidelberg	900	1889
Krenkingen	Waldshut	896	1936
Külsheim	Tauberbischofsheim	905	1936
Ladenburg	Mannheim	900	1934
Langenbrand N	Rastatt	897	1885
Legelshurst	Kehl	897	1937
Löcherberg N S	Oberkirch	897	1908
Löffingen	Neustadt	895	1936
Lörrach N	Lörrach	896	1936
Mainau N	Konstanz	895	1885
Mannheim N	Mannheim	900	1868
Mannheim-Sandhofen	Mannheim	900	1938
Meersburg N	Überlingen	895	1868
Möggingen	Radolfzell	895	1936
Muggensturm	Rastatt	897	1936
Nack	Waldshut	895	1937
Neckarbischofsheim N	Sinsheim	900	1909
Neuenburg	Lörrach	896	1936
Neuhaus- N	Rastatt	897	1922
Neunkirchen	Mosbach	900	1937
Neusatzeck	Bühl	897	1936
Neustadt i. Schwarzw.	Neustadt	895	1937
Nordrach	Offenburg	897	1908
Nordschwaben	Säckingen	896	1936
Nordweil N	Emmendingen	897	1936
Nußbach N S	Villingen	897	1884
Oberbühlhof	Konstanz	895	1934
Oberdielbach N S	Mosbach	900	1920
Oberglottertal	Freiburg	897	1936
Oberharmersbach N	Offenburg	897	1910
Oberkirch	Offenburg	897	1936
Oberkirnach	Villingen	917	1938
Obermünstertal N S	Staufen	896	1884
Oberöwisheim	Bruchsal	898	1936
Oberprechtal N S	Waldkirch	896	1909
Oberried	Freiburg	896	1936
Oberrotweil	Freiburg	896	1907
Obersimonswald N S	Waldkirch	896	1910
Oberwinden	Emmendingen	896	1937
Oberwolfach	Wolfach	897	1936
Östringen	Bruchsal	898	1936
Offenburg	Offenburg	897	1934
Oppenau	Offenburg	897	1936
Ottenau	Rastatt	897	1937
Ottenheim	Lahr	897	1936
Ottoschwanden	Emmendingen	897	1936
Owingen	Überlingen	895	1936
Pforzheim N S	Pforzheim	899†	1898
Präg	Lörrach	896	1936
Pülfringen N S	Tauberbischofsheim	907	1901
Rastatt N	Rastatt	897	1936
Reichenau	Konstanz	895	1936
Reilingen	Mannheim	898	1932
Reutehof	Waldshut	896	1938
Rheinbischofsheim N S	Kehl	897†	1929
Rheinfelden	Lörrach	896	1937
Riedöschingen N	Donaueschingen	917	1936
Rielasingen N S	Konstanz	895†	1911
Rineck N	Mosbach	900	1912
Rippoldsau, Bad. N	Wolfach	897	1884
Rohrdorf	Stockach	918	1936
Rorgenwies	Stockach	895	1936
Rothaus	Neustadt	896	1938
Ruit	Bretten	898	1910
Rust	Lahr	897	1936
Säckingen N	Säckingen	896	1936
Salem	Überlingen	895	1937
Sallneck	Lörrach	896	1936
Schelingen N S	Freiburg	896	1886
Schielberg N	Ettlingen	898	1884
Schiltach N S	Wolfach	897†	1884
Schliengen	Müllheim	896	1936
Schlossau	Mosbach	905	1936
Schluchsee N	Neustadt	896	1936
Schönau N S	Schopfheim	896	1906
Schönbrunn	Eberbach	900	1937
Schopfheim	Lörrach	896	1936
Schwackenreute	Stockach	895	1936
Schwarzenbruch	Wolfach	897	1938
Schwedenschanze	Wolfach	896	1938
Schweighausen	Emmendingen	897	1936
Schweigmatt N S	Schopfheim	896†	1902*
Schwetzingen	Schwetzingen	898	1937
Seelbach N	Lahr	897	1908
Segeten N S	Waldshut	896	1884
Sinsheim N	Sinsheim	900	1926
Spechbach	Heidelberg	900	1937
St. Blasien N S	Neustadt	896	1902
St. Peter N S	Freiburg	896	1886
St. Wilhelm	Freiburg	896	1937
Stetten b. Engen	Konstanz	895	1938
Stockach	Konstanz	895	1936
Stollhofen N	Bühl	897	1936
Talheim b. Engen	Engen	895	1937
Tennenbronn	Villingen	897	1938
Tiefenbronn N	Pforzheim	899	1884
Titisee N S	Neustadt	895	1884
Todtmoos N	Schopfheim	896	1884
Todtnauberg N	Neustadt	896	1936
Triberg N	Villingen	897†	1906*
Umkirch	Freiburg	896	1936
Untermulten	Lörrach	896	1936
Unterschefflenz	Mosbach	900	1937
Unterstmatt N	Bühl	897†	1913*
Urach	Donaueschingen	917	1937
Urnau	Konstanz	895	1936
Varnhalt	Bühl	917	1936
Villingen N S	Villingen	917	1868
Vogelbach	Müllheim	896	1936
Waghäusel	Bruchsal	898	1936
Waldau	Neustadt	895	1936
Waldkirch	Emmendingen	896	1938
Waldshut N	Waldshut	896	1936
Werbach	Tauberbischofsheim	905	1936
Wertheim N S	Wertheim	905†	1868
Wiesloch N	Wiesloch	898	1932
Wilferdingen	Pforzheim	898	1936
Windegg	Stockach	895	1938
Wintereck	Bühl	897	1936
Wolpadingen	Säckingen	896	1938
Wyhlen	Lörrach	896	1936
Zarten	Freiburg	896	1938

Württemberg

Stationen	Oberamt	Seite	Station seit
Abtsgmünd N S	Aalen	900†	1907*
Adelberg-Dorf	Schorndorf	899	1936
Adelmannsfelden	Aalen	900	1936
Alpirsbach	Oberndorf	897	1924
Altshausen N	Saulgau	895	1936
Altnuifra	Nagold	899	1933
Backnang N	Backnang	899	1936
Baiersbronn N	Freudenstadt	897	1923
Balingen N	Balingen	898	1924
Bebenhausen	Tübingen	899	1825*
Bermaringen N	Blaubeuren	919	1893
Bernloch	Münsingen	918	1936
Bernstadt	Ulm	919	1936
Besenfeld N	Freudenstadt	899†	1901
Biberach N S	Biberach	918†	1830*
Bickelsberg S	Sulz	898	1936
Bieringen	Künzelsau	900	1936
Bitz N S	Balingen	918	1895
Blitzenreute	Ravensburg	895	1937
Bodnegg	Ravensburg	895	1936
Böblingen N	Böblingen	899†	1906
Boll-Ort N	Göppingen	899	1936
Bönnigheim N	Besigheim	900†	1825*
Böttingen N	Spaichingen	917	1888
Bopfingen N S	Neresheim	919	1887
Burgfelden N S	Balingen	898	1906
Crailsheim	Crailsheim	900	1938
Dätzingen	Böblingen	899	1937
Deckenpfronn S	Calw	899	1936
Degerloch	Stuttgart (Stadt)	899	1928
Dettingen am Albuch	Heidenheim	919	1936
Ditzenbach, Bad	Geislingen	899	1936
Dobel	Neuenbürg	897	1888
Dörzbach N	Künzelsau	900	1936
Dornstetten N S	Freudenstadt	898	1911
Dotternhausen	Rottweil	898	1936
Dreifaltigkeitsberg N S	Spaichingen	898	1927
Eberhardtzell	Waldsee	918	1936
Eglingen N S	Neresheim	919	1896
Ehingen N S	Ehingen	918	1897
Eichen N	Biberach	918	1928
Elchingen N	Neresheim	919	1936
Ellenberg	Ellwangen	919	1936
Ellwangen N S	Ellwangen	900	1793*
Englisweiler	Biberach	918	1932
Ennabeuren	Münsingen	919	1846*
Enzklösterle	Neuenbürg	899	1936
Eßlingen N	Eßlingen	899	1827*
Ettlenschieß N S	Ulm	919	1897
Fellbach N	Waiblingen	899	1910*
Finsterlohr	Mergentheim	905	1937
Fohrenbühl	Oberndorf	897	1937
Frankenhofen N	Ehingen	918	1900
Freudenstadt N S	Freudenstadt	898†	1824*
Frickenhofen	Gaildorf	900	1936
Fridingen N	Tuttlingen	917	1924
Friedrichshafen N S	Tettnang	895†	1827*
Fürfeld	Heilbronn	900	1936
Fürnsal	Horb	898	1937
Gaildorf	Gaildorf	900	1936
Gammesfeld	Gerabronn	905	1936
Geifertshofen N	Gaildorf	900	1936
Geislingen	Geislingen	899	1936
Genkingen N S	Reutlingen	918	1820*
Gerabronn	Gerabronn	900	1888
Glatten	Freudenstadt	898	1924
Gmünd (Schwäb.) N	Gmünd	899	1924
Göppingen N S	Göppingen	899†	1908
Großbottwar N	Marbach	899	1933
Grünbühl	Leutkirch	895	1936
Gründelhardt N S	Crailsheim	900	1887
Gündringen	Horb	899	1924
Gundelsheim N	Neckarsulm	900†	1887
Hall (Schwäb.) N	Hall	900	1911
Hayingen	Münsingen	918	1936
Heidenheim N S	Heidenheim	919	1847
Heilbronn N S	Heilbronn	900	1827
Heiligenwald	Oberndorf	898	1927
Heimerdingen N	Leonberg	899	1888
Hengen S	Urach	899	1936
Herbsthausen	Mergentheim	905	1936
Herrenalb-Gaistal N S	Neuenbürg	897	1894
Herrenzimmern	Mergentheim	898	.
Heubach	Gmünd	899	1925
Hildrizhausen N S	Herrenberg	899	1911
Hirschbronn	Biberach	918	1932
Hößlinswart	Schorndorf	899	1925
Hohengehren	Schorndorf	899	1937
Hohenhardtsweiler	Gaildorf	900	1938
Hohenheim N S	Stuttgart (Land)	899	1821*
Hohenstaufen N S	Göppingen	899	1887
Horb N S	Horb	898	1887
Igelsberg	Freudenstadt	899	1936
Isny N S	Wangen	895	1833*
Ittenhausen	Riedlingen	918	1936
Jagstzell	Ellwangen	900	1936
Kaisersbach	Welzheim	900	1887
Kerleweck	Hall	900	1933
Kirchberg (Iller)	Biberach	919	1935
Kirchberg (Jagst)	Gerabronn	900	1936
Kirchberg (Sulz) N	Sulz	898	1859*
Kniebis N S	Freudenstadt	897	1887*
Knittlingen N	Maulbronn	898	1927
Kochendorf	Neckarsulm	900	1936
Künzelsau N	Künzelsau	900	1887
Langenburg N S	Gerabronn	900	1893
Lauterburg N S	Aalen	899	1887
Leupolz	Wangen	895	1938
Leutkirch N	Leutkirch	919	1933
Liebenzell, Bad	Calw	899	1938
Ludwigsburg	Ludwigsburg	899	1827*
Mangoldsall	Öhringen	900	1938
Mariazell N	Oberndorf	898†	1912
Markgröningen N	Ludwigsburg	899	1923
Maselheim N	Biberach	918	1931
Mengen N	Saulgau	918†	1890*
Mergentheim, Bad (Karlsb.) R	Mergentheim	905†	1838*
Mergentheim, B. (Stadt) N S	Mergentheim	905	1916
Merklingen	Blaubeuren	919	1936
Meßstetten	Balingen	898	1937
Metzingen	Urach	899	1921
Missenhardt	Tettnang	895	1927
Mittellangenbach	Freudenstadt	897	1936
Möckmühl N S	Neckarsulm	900	1887*
Mönchsberg	Hall	900	1926
Mühlacker N	Maulbronn	899	1920
Münsingen N S	Münsingen	918†	1875
Murrhardt N	Backnang	899	1924
Nagold N S	Nagold	899	1911
Nebringen N	Herrenberg	899	1920
Neckarrems	Ludwigsburg	899	1938
Nehren	Tübingen	899	1936
Neuenbürg	Neuenbürg	899	1936
Neuenstadt a. K.	Neckarsulm	900	1936
Neuffen N	Nürtingen	899	1903*
Neuhausen ob Eck	Tuttlingen	918	1937
Neuhengstett N	Calw	899	1887
Niedernau, Bad	Rottenburg	899	1936
Niederstetten	Gerabronn	905	1936
Niederstotzingen N	Ulm	919†	1913
Nußdorf	Vaihingen	899	1936
Oberndorf	Oberndorf	898	1936
Obersteinbach	Öhringen	900	1937
Obertal	Freudenstadt	897	1936
Ochsenbach	Brackenheim	899	1936
Ochsenhausen N	Biberach	918	1858*
Oehringen N	Oehringen	900	1837*
Pfronstetten	Münsingen	918	1936
Pleidelsheim	Marbach	899	1937
Plochingen N	Eßlingen	899	1936
Prevorst N	Marbach	899	1898
Queckbronn	Mergentheim	907	1936
Ravensburg N S	Ravensburg	895†	1839*
Reischenhof	Laupheim	919	1913*
Renningen	Leonberg	899	1936
Reutlingen N	Reutlingen	899	1853*
Riedlingen N S	Riedlingen	918	1841*
Riningen	Ehingen	918	1938

Stationen	Oberamt — Kreis Bezirksamt	Seite	Station seit	Stationen	Oberamt — Kreis Bezirksamt	Seite	Station seit
Rot a. d. Rot . . . N . .	Leutkirch	918	1846	Tieringen	Balingen	917	1936
Rottweil . . . . . N S .	Rottweil.	898†	1818*	Treherz	Leutkirch	918	1937
Rückertsbronn. . . N . .	Hall	900	1927	Tübingen . . . . . N S .	Tübingen	899†	1819*
Ruhstein . . . . . N S .	Freudenstadt	897	1889	Tuttlingen . . . . N S .	Tuttlingen	917	1829*
Sauggart	Riedlingen.	918	1936	Ueberruh . . . . . N . .	Wangen	895†	1909
Saulgau. . . . . N S .	Saulgau	918	1923	Ulm (Sattlergasse) . N S .	Ulm	919†	1923*
Schainbach . . . . N . .	Gerabronn.	900	1926	Untergröningen	Gaildorf	900	1936
Schemmerberg . . N . .	Biberach	918	1925	Unterheinriet	Heilbronn	900	1936
Schliffkopf	Freudenstadt	897	1936	Unterkochem . . . N . .	Aalen	900	1936
Schnittlingen . . . N . .	Göppingen	.	1938	Waldenbuch . . . N . .	Stuttgart (Land) . . .	899	1911
Schömberg	Neuenbürg.	899	1889*	Waldmannshofen . . .	Mergentheim.	905	1913
Schönhardt-Geißelhardt .	Oehringen	900	1925	Waldsee	Waldsee.	895	1936
Schönmünzach . . N S .	Freudenstadt	897	1923*	Wangen i. Allg. (Realsch.) N S	Wangen	895†	1888
Schorndorf . . . . N . .	Schorndorf	899	1809*	Wangen i. Allg. (Kinderheilanst.)	Wangen	895	1930
Schramberg . . . . N . .	Oberndorf	897	1909	Wart . . . . . N . .	Nagold	899†	1909
Schrozberg . . . . N . .	Gerabronn.	905	1936	Weil i. Schönbuch	Böblingen	899	1911
Schussenried . . . N . .	Waldsee	895	1835*	Weinsberg	Heilbronn	900	1841*
Schwenningen . . . N . .	Rottweil.	898	1928*	Welzheim . . . . . N S .	Welzheim	900	1839*
Seissen . . . . . N S .	Blaubeuren	919	1887	Westerheim . . . . N S .	Geislingen	919	1928
Simmersfeld . . . N S .	Nagold	899	1914	Wiesensteig	Göppingen.	899	1938
Simmringen	Mergentheim.	905	1938	Wildbad-Sommerbg. N S .	Neuenbürg.	899	1929
Sindringen	Oehringen	900	1936	Wildbad (Stadt).	Calw	899	.
Spaichingen	Spaichingen	898	1852*	Wilhelmsdorf . . . N . .	Ravensburg	895	1898
Spielbach . . . . . N . .	Gerabronn.	905	1896	Wilhelmsheim . . . N S .	Backnang	899†	1909
Spraitbach	Gmünd	900	1936	Wimsheim	Leonberg	899	1932
Sternenfels . . . . N S .	Maulbronn	898	1896	Winzeln . . . . . N S .	Rottweil.	898	1937
Stetten u. H. . . . N . .	Brackenheim	900†	1887	Wolfegg . . . . . N S .	Waldsee.	895	1832*
St. Johann . . . . N . .	Urach.	918	1929	Wolfschlugen	Nürtingen	899	1937
Stuttgart . . . . . N . .	Stuttgart (Stadt) . . .	89x†9	1792	Wörnersberg	Freudenstadt	899	1938
Talheim b. Spaichingen .	Tuttlingen	917	1937	Wüstenrot . . . . N S .	Heilbronn	900	1888
Tannhausen	Ellwangen	919	1936	Wurzach . . . . . N . .	Leutkirch	919	1936
Teinach, Bad	Calw	899	1936	Zwieselberg	Freudenstadt	897	1896

Hohenzollerische Lande

Ablach	Sigmaringen	918	1929	Imnau . . . . . N . .	Hechingen	898†	1921
Bärental	Sigmaringen	917	1892	Liggersdorf . . . . S .	Sigmaringen	895	1892
Betra . . . . . N . .	Hechingen	898	1907	Otterswang . . . . N S .	Sigmaringen	918	1921
Bingen	Sigmaringen	918	1892	Sigmaringen-Gorheim N S.	Sigmaringen	917	1931
Burladingen.	Hechingen.	918	1931	Steinhilben	Sigmaringen	918	1889
Doberatsweiler. . . N S .	Sigmaringen	895	1913*	Stetten u. H. . . . N . .	Hechingen	918	1895
Frohnstetten . . . N . .	Sigmaringen	917	1911	Thanheim	Hechingen.	898	1892
Habstal	Sigmaringen	918	1929	Trochtelfingen. . . N S .	Sigmaringen	918	1930
Harthausen . . . . N . .	Sigmaringen	918	1892	Veringenstadt	Sigmaringen	918	1898
Hausen i. Killertal . . .	Hechingen	899	1892	Weilheim	Hechingen.	899	1892
Hechingen . . . . N S .	Hechingen.	899	1931	Wilfligen.	Hechingen.	898	1892

n

Unterfranken

Adelsberg	Gemünden	904	1938	Heigenbrücken . . N S .	Aschaffenburg (Land). .	905	1930
Albertshausen . . . N . .	Ochsenfurt.	904	1904	Heiligkreuz	Brückenau	904	1911
Altbessingen.	Karlstadt	904	1937	Hesselbach	Schweinfurt (Land). . .	904	1937
Aschaffenburg . . . N S R	Aschaffenburg (Stadt) .	905, 957†	1879	Hessental . . . . . N S .	Aschaffenburg (Land). .	905	1899
Bergtheim . . . . N S .	Würzburg (Land) . . .	904†	1899	Himmelthal . . . . N . .	Obernburg.	905	1926
Bildhausen	Kissingen (Land). . .	904	1937	Hofheim . . . . . N S .	Hofheim.	903	1936
Bischbrunn	Marktheidenfeld . . .	905	1938	Holzkirchen i. Ufr.. N . .	Marktheidenfeld . . .	905	1900
Bischofsheim	Haßfurt	903	1937	Hopferstadt	Ochsenfurt.	904	1937
Bocklet.	Kissingen (Land). . .	904	1936	Hundsbach . . . . N S .	Karlstadt	904	1900
Breitenbuch.	Miltenberg.	905	1922	Jesserndorf	Ebern.	902	1937
Brückenau . . . . N S .	Brückenau.	904	1899	Karlstadt	Karlstadt	904	1937
Bütthart	Ochsenfurt.	905	1936	Kirchenreimbach.	Miltenberg.	895	1938
Bundorf	Hofheim.	902	1937	Kirchheim i. Ufr.	Würzburg (Land). . . .	905	1937
Burgwallbach	Neustadt a. S.	904	1937	Kissingen, Bad . . N S .	Kissingen (Stadt) . . .	904†	1879
Castell	Gerolzhofen	904	1936	Kitzingen . . . . . N S .	Kitzingen (Stadt) . . .	904	1936
Dettingen a. M.	Alzenau	906	1926	Königsberg i. B.	Hofheim.	903	1937
Dornau	Obernburg a. M. . . .	905	1937	Königshofen i. Gr. . N S .	Königshofen	904†	1903
Echterspfahl	Aschaffenburg	905	1937	Kreuzberg (Rhön) . N S .	Neustadt a. S.	904	1921
Effeldorf	Kitzingen	904	1937	Langenleiten	Neustadt a. S.	904	1937
Erbachshof	Würzburg	905	1933	Lengfurt	Marktheidenfeld . . .	905	1934
Fatschenbrunn	Haßfurt	903	1937	Madenhausen	Schweinfurt (Land) . .	.	1936
Fladungen	Mellrichstadt.	904	1904	Marbach	Ebern.	902	1937
Fuchsstadt	Hofheim.	904	1938	Maria Einsiedel	Marktheidenfeld . . .	905	1936
Gädheim	Haßfurt	904	1937	Marktheidenfeld (Flußmeister)	Marktheidenfeld . . .	905	1926
Geroda . . . . . N S .	Brückenau.	904	1922	Marktheidenfeld (Ldw.-St.)	Marktheidenfeld . . .	905	1930
Giebelstadt	Ochsenfurt.	905	1936	Maßbach	Kissingen (Land). . .	904	1937
Gramschatz	Karlstadt	904	1929	Mellrichstadt	Mellrichstadt	904	1936
Großostheim	Aschaffenburg (Land). .	906	1936	Miltenberg	Miltenberg.	905	1932
Hafenpreppach	Ebern.	902	1937	Mittelsinn . . . . . N S .	Gemünden	904†	1897
Hammelburg	Hammelburg.	904	1930	Modlos	Brückenau	904	1937
Hasloch a. M.	Marktheidenfeld . . .	905	1914	Mönchberg	Obernburg	905	1936
Haßfurt . . . . . N . .	Haßfurt	903	1926	Motten	Brückenau	884	1921

Stationen	Bezirksamt	Seite	Station seit
Münnerstadt . . . N . .	Kissingen	904	1933
Münsterschwarzach. . . .	Kitzingen (Land) . . .	904	1914
Neuhaus i. Steigerw. . . .	Haßfurt	904	1929
Neunkirchen	Miltenberg	905	1930
Neustadt a. S.	Neustadt a. S.	904	1921
Neuwirtshaus . . . N S .	Hammelburg	904	1900
Oberaltertheim	Würzburg (Land) . . .	905	1937
Oberlauringen . . . N . .	Hofheim.	904	1936
Obernburg	Obernburg.	905	1937
Oberschwappach	Haßfurt	904	1926
Oberspiesheim	Gerolzhofen	904	1936
Oberthulba	Hammelburg	904	1936
Oberweißenbrunn	Neustadt a. S.	904	1921
Oberwestern	Alzenau	906	1932
Ochsenfurt . . . . N . .	Ochsenfurt.	904	1904
Örlenbach.	Kissingen (Land). . . .	904	1937
Prichsenstadt	Gerolzhofen	904	1936
Prüßberg . . . . . N S .	Gerolzhofen	904	1901
Rauental	Aschaffenburg (Land) .	905	1909
Rechtenbach . . . N S .	Lohr	905†	1899
Reckendorf	Ebern.	902	1936
Rhönhaus . . . . . N S .	Neustadt a. S.	904	1899
Rhönhof	Mellrichstadt	904	1937
Rieneck. . . . . N . .	Gemünden	904	1926
Rimpar.	Würzburg (Land) . . .	904	1929
Rohrbach	Karlstadt	905	1937
Rohrbrunn (Str.-Aufs.) NSR	Aschaffenburg (Land) .	905, 957	1897
Rohrbrunn (Forstverw.) .	Aschaffenburg (Land) .	905	1936
Rothenbuch.	Lohr	905	1936
Rottenberg	Aschaffenburg	906	1938
Ruppertshütten	Lohr	905	1930
Sailershausen	Haßfurt	904	1914
Schneeberg . . . . N S .	Miltenberg	905	1899
Schollbrunn	Marktheidenfeld	905	1930
Schweinfurt . . . . N S .	Schweinfurt (Stadt) . .	904†	1893
Simonshof . . . . N S .	Mellrichstadt	904†	1891
Sömmersdorf . . . N . .	Schweinfurt (Land). . .	904	1937
Sondernau	Neustadt a. S.	904	1937
Specke . . . . . N S .	Ebern.	902	1905
Stadtprozelten	Marktheidenfeld	905	1937
Stalldorf	Ochsenfurt.	905	1937
Steinbach i. Ufr.	Lohr	905	1936
Sulzdorf a. d. Lederhecke .	Königshofen	902	1936
Thüngen	Karlstadt	904	1937
Torhaus Aurora	Marktheidenfeld	905	1937
Unterleinach . . . N . .	Würzburg (Land) . . .	904	1937
Urspringen	Marktheidenfeld	905	1936
Veitshöchheim	Würzburg (Land) . . .	904	1911
Volkach . . . . . N . .	Gerolzhofen	904	1937
Waizenbach	Hammelburg	904	1937
Wargolshausen	Neustadt a. S.	904	1937
Wasserlosen	Hammelburg	904	1937
Werneck	Schweinfurt (Land) . .	904	1930
Wiesen	Lohr	905	1911
Wildensee	Obernburg.	905	1936
Würzburg.	Würzburg (Land) . . .	904	1936
Würzburg (Phys. Inst.) N S .	Würzburg (Stadt) . . .	904†	1880
Zieglerfeld	Hammelburg	904	1922

Oberfranken

Arnstein . . . . . N . .	Lichtenfels.	901	1909
Bamberg (Sternw.). N S .	Bamberg (Stadt)	903†	1879
Bayreuth . . . . . N S .	Bayreuth (Stadt) . . .	901	1914
Berneck . . . . . N S .	Berneck	901	1915
Biberbach	Pegnitz	903	1937
Birkenreuth	Ebermannstadt.	903	1937
Burgebrach	Bamberg (Land)	903	1936
Burkersdorf	Lichtenfels	902	1937
Busbach . . . . . N S .	Bayreuth (Land)	903	1900
Coburg . . . . . N S .	Coburg (Stadt)	902†	1883
Creußen . . . . . N S .	Pegnitz	901	1902
Döbra	Naila	901	1909
Döbraberg	Naila	901	1936
Ebensfeld	Staffelstein	902	1937
Ebersdorf	Coburg (Land).	902	1937
Ebrach . . . . . N S .	Bamberg (Land)	903	1899
Eggolsheim . . . . N S .	Forchheim (Land) . . .	903	1911
Eichschlag	Bayreuth (Land)	901	1937
Fichtelberg	Bayreuth (Land)	922	1936
Fleckl . . . . . N S .	Bayreuth (Land)	901	1929
Frenshof	Bamberg	903	1938
Friesen	Bamberg (Land)	903	1937
Gestungshausen	Kronach.	902	1907
Glashütten	Bayreuth (Land)	903	1937
Gößweinstein . . . N S .	Pegnitz	903†	1900
Gräfenberg . . . . N S .	Forchheim (Land) . . .	903	1899
Großengsee	Forchheim (Land) . . .	903	1937
Großheirath.	Coburg (Land)	902	1890
Hallerstein	Münchberg.	869	1936
Hannberg.	Höchstadt a. Aisch . .	903	1937
Heiligenstadt . . . N S .	Ebermannstadt.	903	1916
Heinersberg . . . . N S .	Rehau	869	1903
Helmbrechts	Münchberg	869	1931
Herreth	Staffelstein	902	1937
Hirschhorn . . . . N . .	Berneck	901	1936
Hochstahl	Ebermannstadt.	903	1937
Hof . . . . . N S .	Hof (Stadt)	869	1881
Honings	Forchheim (Land) . . .	903	1937
Hufeisen, Waldhaus . . .	Pegnitz	903	1937
Isling	Lichtenfels.	901	1937
Karches . . . . . N S .	Berneck	901†	1900
Kirchleus	Kulmbach	902	1936
Kleintettau	Teuschnitz	902	1909
Königsfeld i. Ofr. . N S .	Ebermannstadt.	903	1899
Kronach . . . . . N S .	Kronach.	902	1894
Kulmbach (Str.-M.) N S .	Kulmbach (Stadt) . . .	901†	1899
Kupferberg . . . . N . .	Stadtsteinach	901	1900
Lahm	Teuschnitz	902	1936
Lettenreuth	Lichtenfels.	902	1937
Leupoldsgrün	Hof (Land)	869	1936
Leupoldstein . . . N S .	Pegnitz	903	1903
Lichtenfels	Lichtenfels.	902	1937
Lindach	Bamberg (Land)	903	1937
Ludwag.	Bamberg (Land)	902	1903
Ludwigsstadt	Teuschnitz.	870	1924
Lübnitz . . . . . N . .	Berneck	901	1899
Marktleugast . . . N S .	Stadtsteinach	901	1907
Marktleuthen . . . N . .	Wunsiedel	864	1900
Marktredwitz	Wunsiedel	864	1936
Merkendorf	Bamberg (Land)	902	1937
Mittlere Schnaid	Kronach.	901	1936
Mosenberg . . . . N S .	Pegnitz	903†	1909
Münchberg . . . . N S .	Münchberg	869	1899
Naila	Naila	869	1931
Neudrossenfeld	Kulmbach	901	1937
Neuenmarkt	Kulmbach	901	1937
Neustadt b. Coburg S .	Coburg	901	1884
Nordhalben	Teuschnitz	901	1920
Oberkotzau	Hof (Land)	869	1937
Oberneuhüttendorf . N S .	Teuschnitz	.	1924
Ölschnitz	Münchberg	901	1937
Ottowind	Coburg (Land)	902	1891
Pegnitz	Pegnitz	903	1925
Plech	Pegnitz	903	1910
Presseck . . . . . N . .	Stadtsteinach	901	1910
Regnitzlosau	Rheau.	869	1936
Reuth b. Forchheim . . .	Forchheim (Land) . . .	903	1918
Rodeck . . . . . N S .	Naila	901	1936
Roßfeld . . . . . N S .	Coburg (Land)	902	1908
Rothenkirchen . . N S .	Teuschnitz	902	1912
Schirnding . . . . N . .	Wunsiedel	864	1901
Schönwald . . . . N S .	Rehau	869†	1909
Schwarzenbach a. Wald .	Naila	901	1936
Selb	Selb (Stadt).	864	1932
Seßlach.	Staffelstein	902	1936
Seubelsdorf	Lichtenfels	902	1899
Steinbach b. G.	Teuschnitz	901	1895
Steinbach a. Wald . N S .	Teuschnitz.	902	1920
Steinwiesen i. Ofr. . N S .	Kronach.	901	1911
Teuschnitz	Teuschnitz	902	1920
Thierstein.	Wunsiedel	864	1937
Thurnau	Kulmbach (Land) . . .	901	1927
Tremersdorf. . . . N S .	Coburg (Land)	902	1925
Trockau . . . . . N S .	Pegnitz	903	1909
Unterhartmannsreuth . .	Hof (Land)	869	1936
Viereth . . . . . N . .	Bamberg	903	1901
Vierzehnheiligen . . N S .	Staffelstein	902	1915
Voitsumra . . . . N S .	Wunsiedel	864	1899

Stationen	Bezirksamt	Seite	Station seit	Stationen	Bezirksamt	Seite	Station seit
Waischenfeld	Ebermannstadt	903	1936	Weißenhaidermühle	Wunsiedel	864	1938
Waldstein N	Münchberg	869†	1909	Weißenstadt	Wunsiedel	864	1938
Warmensteinach S	Bayreuth (Land)	.	1902	Wonsees	Ebermannstadt	903	1936
Wartenfels	Stadtsteinach	901	1937	Wüstenbuch	Bamberg (Land)	903	1937
Wattendorf	Bamberg (Land)	902	1937	Wunsiedel N S	Wunsiedel	864†	1902
Weidenberg N	Bayreuth (Land)	901	1902	Zapfendorf N	Staffelstein	902	1904
Weismain	Lichtenfels	901	1937	Zentbechhofen	Höchstadt a. Aisch	903	1937

Mittelfranken

Alesheim	Weißenburg i. B.	921	1927	Marktbibart N S	Scheinfeld	903	1912
Allersberg	Hilpoltstein	902	1937	Markt-Einersheim N	Scheinfeld	904	1899
Altdorf N S	Nürnberg (Land)	903	1906	Markt Erlbach	Neustadt a. Aisch	903	1937
Ansbach (Str.-Aufs.) N S	Ansbach (Stadt)	902†	1914	Mittelbüg	Nürnberg (Land)	903	1934
Auernheim N S	Gunzenhausen	921	1937	Mörnsheim	Eichstätt (Land)	921	1937
Böhmfeld	Eichstätt	922	1938	Mühlhof	Nürnberg (Land)	902	1924
Bräuersdorf N S	Neustadt a. Aisch	903	1899	Nassenfels	Eichstätt (Land)	921	1910
Burgbernheim	Uffenheim	903	1937	Nennslingen	Weißenburg i. B. (Land)	922	1915
Burk N S	Dinkelsbühl (Land)	921	1921	Neuendettelsau	Ansbach (Land)	902	1937
Colmberg	Ansbach (Land)	921	1937	Neustadt a. Aisch N	Neustadt a. Aisch	903	1915
Denkendorf N S	Eichstätt (Land)	922	1900	Nürnberg (Feuerw., West)	Nürnberg (Stadt)	903	1899
Dinkelsbühl N S	Dinkelsbühl (Stadt)	919	1881	Nürnberg (Flughaf.) N S	Nürnberg (Stadt)	903†	1933
Döckingen	Gunzenhausen	921	1937	Oberdachstetten N S	Ansbach (Land)	902	1899
Ehingen	Dinkelsbühl (Land)	919	1932	Obererlbach N S	Gunzenhausen	902	1899
Eichstätt (Wasserw.) N	Eichstätt (Stadt)	921	1901	Obersteinbach	Scheinfeld	903	1934
Elbersroth N	Feuchtwangen	921	1920	Österberg	Hilpoltstein	922	1937
Erlangen N	Erlangen (Stadt)	903	1931	Pommelsbrunn N S	Hersbruck	903	1899
Feucht	Nürnberg (Land)	902	1937	Prünst	Schwabach (Land)	902	1937
Feuchtwangen N	Feuchtwangen	919†	1901	Ramsberg	Weißenburg i. B. (Land)	902	1937
Frankenberg	Uffenheim	904	1937	Rapperszell	Eichstätt (Land)	922	1936
Fürth i. B. N S	Fürth (Land)	903	1936	Rauschenberg	Neustadt a. Aisch	903	1937
Geiselwind	Scheinfeld	903	1936	Rehlingen N S	Weißenburg i. B. (Land)	921	1900
Gleißenberg	Neustadt a. Aisch	903	1938	Roßtal	Fürth (Land)	902	1937
Gnotzheim	Gunzenhausen	921	1904	Roth b. Nürnberg N	Schwabach (Land)	902	1931
Göttelsdorf N	Neustadt a. Aisch	902	1938	Rothenburg o. d. T. N S	Rothenburg (Stadt)	905	1894
Greding	Hilpoltstein	922	1936	Rothenstein	Weißenburg i. B. (Land)	921	1937
Großhabersdorf	Fürth (Land)	902	1912	Rupprechtstegen	Hersbruck	903	1915
Großweingarten	Schwabach (Land)	902	1937	Schillingsfürst (Wetterw.)	Rothenburg (Land)	919	1936
Gunzenhausen N S	Gunzenhausen	921	1910	Schmausenbuck	Nürnberg (Land)	903	1911
Hard	Hilpoltstein	921	1938	Schnelldorf	Feuchtwangen	919	1937
Heideck	Hilpoltstein	902	1937	Schwabach	Schwabach (Stadt)	902	1937
Heiligenkreuz	Eichstätt	921	1938	Schwand	Schwabach (Land)	902	1937
Heilsbronn N	Ansbach (Land)	902	1904	Seitenbuch	Scheinfeld	903	1937
Herrieden	Ansbach (Land)	921	1935	Stöppach	Hersbruck	903	1906
Hersbruck N	Hersbruck	903	1933	Strüth	Ansbach (Land)	902	1879
Hilpoltstein N	Hilpoltstein	902	1912	Tanzenhaid	Neustadt a. Aisch	903	1936
Höchstadt a. Aisch. N S	Neustadt a. Aisch	903†	1902	Thalmässing N S	Hilpoltstein	922	1911
Hohentrüdingen	Gunzenhausen	919	1937	Triesdorf	Feuchtwangen	921	1903
Illesheim	Uffenheim	903	1938	Uffenheim (Bez.-Amt) N S	Uffenheim	905†	1936
Kachlreuth	Erlangen (Land)	903	1937	Voggendorf	Feuchtwangen	921	1937
Karlsholz	Dinkelsbühl (Land)	919	1937	Wassermungenau	Schwabach (Land)	902	1934
Katterbach	Ansbach (Land)	902	1936	Weinberg	Feuchtwangen	921	1937
Kirchröttenbach	Lauf	903	1937	Weißenburg (Str.-Aufs.)	Weißenburg i. B. (Stadt)	902	1914
Krämersweiher N S	Nürnberg (Land)	903	1897	Weißenburg (Wasserw.) N S	Weißenburg i. B. (Stadt)	. †	1879
Krautostheim	Scheinfeld	903	1937	Wernsbach	Schwabach (Land)	902	1937
Langenzenn	Fürth (Land)	903	1937	Wilhelmsgreuth	Neustadt a. Aisch	903	1937
Lauf a. Pegnitz	Lauf	903	1937	Windsheim N	Uffenheim	903	1900
Leutershausen	Ansbach (Land)	921	1937	Wörnitz N S	Rothenburg (Land)	919	1899
Linden b. Rothenburg	Rothenburg (Land)	921	1937	Worzeldorf N	Schwabach (Land)	902	1901

Oberpfalz

Albertshofen	Parsberg	923	1937	Edelsfeld N	Sulzbach-Rosenberg	923	1909
Albersrieth	Vohenstrauß	922	1938	Egerer Waldhaus	Tirschenreuth	864	1935
Alletsried	Neunburg v. W.	923	1937	Eichlberg	Parsberg	922	1938
Altenschwand	Neunburg v. W.	923	1937	Ensdorf	Amberg (Land)	923	1937
Altenthann N	Regensburg (Land)	924	1937	Erbendorf N S	Neustadt a. Waldnaab	922	1911
Amberg (Mariahilfsb.) N S	Amberg (Stadt)	923†	1879	Eschenbach	Eschenbach	922	1937
Amberg (Kulturbauamt)	Amberg (Stadt)	923	1910	Eslarn	Vohenstrauß	922	1937
Auerbach i. Opf. N S	Eschenbach	902	1909	Falkenstein N S	Roding	923	1928
Bärnau N S	Tirschenreuth	922	1911	Fischbach	Burglengenfeld	923	1938
Beratshausen	Parsberg	922	1937	Flossenbürg N S	Neustadt a. Waldnaab	922	1909
Brand i. Opf. N S	Neustadt a. Waldnaab	922†	1899	Frechetsfeld	Sulzbach-Rosenberg	903	1937
Bruck N	Roding	923	1899	Freudenberg	Amberg (Land)	923	1908
Burglengenfeld	Burglengenfeld	923	1936	Freystadt	Neumarkt (Land)	922	1937
Cham N S	Cham	923†	1909	Furth i. Wald N S	Cham	923	1936
Dammelsdorf	Eschenbach	922	1938	Gibacht	Waldmünchen	923	1936
Daßwang N S	Parsberg	922†	1899	Gimpertshausen	Riedenburg	922	1937
Degerndorf	Parsberg	922	1938	Grafenkirchen N S	Cham	922	1899
Dieterskirchen N S	Neunburg v. W.	922	1901	Grafenwöhr	Eschenbach	922	1914
Dietfurt N	Riedenburg	922	1916	Großschönbrunn N	Amberg (Land)	923	1934

Stationen	Bezirksamt	Seite	Station seit
Hahnbach	Amberg (Land)	923	1937
Haid N S	Sulzbach-Rosenberg	903	1899
Harting	Roding	923	1934
Heinersreuth N S	Eschenbach	922	1899
Hiltersried	Waldmünchen	922	1937
Hirschberg b. Beilngries	Beilngries	922	1937
Hirschwald	Amberg (Land)	923	1937
Hohenburg i. Opf.	Parsberg	923	1937
Hohenfels	Parsberg	923	1936
Kallmünz	Burglengenfeld	923	1936
Kemnath N	Kemnath	922	1907
Kemnather Waldhaus	Kemnath	922	1916
Kirchendemenreuth	Neustadt a. Waldnaab	922	1937
Kirchenreimbach	Neustadt	903	1938
Köfering	Regensburg (Land)	924	1937
Kösseinehaus N S	Kemnath	864	1915
Kolmberg	Cham	923	1937
Kürn	Regensburg (Land)	923	1937
Laaber N S	Neumarkt i. Opf. (Land)	922	1905
Leuchtenberg	Vohenstrauß	922	1937
Lohma N S	Vohenstrauß	922	1925
Mähring N S	Tirschenreuth	864	1899
Maiersreuth N	Tirschenreuth	864†	1901
Mitterstahl	Neumarkt i. Opf.	922	1938
Mitterteich	Tirschenreuth	864	1937
Mühlhausen N	Neumarkt i. Opf.	922	1932
Nabburg N	Nabburg	922	1937
Neubäu	Roding	923	1937
Neudorf	Neustadt a. Waldnaab	922	1937
Neumarkt i. Opf. (Lw.-St.) N	Neumarkt (Stadt)	902†	1927
Neunburg v. Wald	Neunburg v. W.	922	1893
Neustadt a. Waldnaab	Neustadt a. Waldnaab	922	1937
Nittenau	Roding	923	1937
Oberfahrenberg N S	Vohenstrauß	922	1915
Oberfrankenohe	Eschenbach	923	1937
Oberwall	Neumarkt i. Opf.	902	1938
Oberzell	Roding	923	1938
Painten N	Parsberg	922	1909
Parksteinhütten	Neustadt a. Waldnaab	922	1937
Pechbrunn N S	Tirschenreuth	864	1899
Pittersberg	Amberg (Land)	923	1937
Poppenreuth	Kemnath	864	1937
Pressath N S	Eschenbach	922	1894
Pyrbaum N S	Neumarkt i. Opf. (Land)	902	1909
Regensburg (Gefängnis) N	Regensburg (Stadt)	924†	1928
Regenstauf N S	Stadtamhof	923	1899
Reichenau N	Vohenstrauß	922†	1937
Riedenburg	Riedenburg	922	1938
Roding N	Roding	923	1894
Sandersdorf	Riedenburg	922	1922
Schiederhof	Regensburg	924	1938
Schmidmühlen N	Burglengenfeld	923	1903
Schönficht	Tirschenreuth	922	1899
Schönsee N S	Oberviechtach	922	1897
Schwandorf	Schwandorf	923	1938
Schwarzenfeld N S	Nabburg	922†	1899
Silberhütte	Tirschenreuth	922	1913
Steinwald, Waldhaus N	Kemnath	922	1937
Sulzbach N	Sulzbach-Rosenberg	923	1899
Taimering	Regensburg	924	1936
Tännesberg	Vohenstrauß	922	1938
Tiefenbach	Waldmünchen	922	1936
Tirschenreuth N S	Tirschenreuth	922	1893
Traitsching N S	Cham	923	1899
Trisching	Nabburg	922	1937
Traunfeld N	Neumarkt i. Opf. (Land)	902	1909
Undorf	Stadtamhof	922	1936
Ursensollen N S	Amberg (Land)	923	1900
Velburg N S	Parsberg	922	1910
Vilseck	Amberg (Land)	923	1937
Waidhaus S	Vohenstrauß	.	1899
Waldmünchen (Forstamt) N S	Waldmünchen	922†	1899
Waldsassen	Tirschenreuth	864	1937
Walhalla	Stadtamhof	924	1916
Weiden N S	Weiden (Stadt)	922†	1879
Weidenthal	Nabburg	922	1937
Weiher N	Amberg (Land)	922	1908
Weiherhammer N	Neustadt a. Waldnaab	922	1917
Wildstein	Oberviechtach	922	1936
Winklarn	Oberviechtach	922	1937
Wolfsbuch	Riedenburg	922	1938
Wolfsegg	Regensburg	923	1938
Wörth a. D. N	Regensburg (Land)	924	1904

Niederbayern

Stationen	Bezirksamt	Seite	Station seit
Abbach	Kelheim	922	1937
Aholfing	Straubing	924	1936
Aich i. Ndb.	Vilsbiburg	931	1899
Altschönau	Grafenau	927	1917
Arberschutzhaus	Regen	923	1928
Arkenreuth	Grafenau	927	1938
Arnstorf	Eggenfelden	926	1937
Birnbach	Griesbach	931	1899
Bischofsreuth	Wolfstein	864	1922
Bodenmais (Schule) N	Regen	923	1933
Brennes	Regen	923	1928
Buchenau N S	Regen	923	1893
Buchetberg	Deggendorf (Land)	924	1934
Büchling	Landau a. Isar	924	1921
Burgstall	Vilshofen	927	1938
Dachsberg	Bogen	924	1937
Deffernickhütte	Regen	923	1908
Deggendorf N S	Deggendorf (Stadt)	924	1914
Dietersburg	Pfarrkirchen	926	1937
Dingolfing N S	Dingolfing	926	1919
Dreisessel	Wolfstein	864	1936
Duschlberg N S	Wegscheid	927	1922
Eggenfelden N	Eggenfelden	931†	1879
Egglham	Pfarrkirchen	927	1938
Eggmühl N	Mallersdorf	924	1899
Eiberg	Pfarrkirchen	929	1916
Eichendorf	Landau a. Isar	926	1935
Eisenstein N S	Regen	923†	1893
Englmar N S	Bogen	924	1909
Ergoldsbach N	Mallersdorf	924	1913
Essenbach	Landshut (Land)	926	1937
Falkenberg	Eggenfelden	926	1936
Falkenstein-Schutzhaus	Regen	923	1933
Finsterau (Forstamt) N	Wolfstein	927	1935
Finsterau (Postamt S	Wolfstein	927	1909
Forsthart	Vilshofen	927	1938
Frontenhausen	Vilsbiburg	926	1935
Fürstenstein	Passau (Land)	927	1936
Gangkofen N S	Eggenfelden	931	1910
Gattersberg	Kelheim	924	1938
Geiselhöring	Mallersdorf	924	1936
Geisenhausen	Vilsbiburg	926	1914
Gotteszell N S	Viechtach	923	1913
Gottsdorf	Wegscheid	931	1938
Grafling	Deggendorf (Land)	924	1926
Griesbach i. Röttal	Griesbach	931	1937
Großer Arbersee	Regen	923	1928
Großer Rachel	Grafenau	927	1934
Großmuß	Kelheim	922	1938
Grünberg	Straubing	926	1938
Gundihausen	Landshut (Land)	926	1937
Haberskirchen	Dingolfing	926	1938
Hagenau	Mallersdorf	924	1936
Haidenburg N S	Vilshofen	926†	1908
Hausstein	Deggendorf (Land)	926	1916
Höhenstadt, Bad	Passau	931	1938
Höllenstein N	Kötzting	923	1925
Hohenbogen N S	Kötzting	923	1904
Hohenthann	Rottenburg	924	1936
Kachlet N S	Passau (Land)	927	1929
Karlshof	Deggendorf (Land)	.	1919
Kelheim N	Kelheim	922	1937
Kirchberg	Vilsbiburg	926	1938
Kirchdorf i. Bay. Wald N S	Regen	927	1899
Kleiner Arbersee N S	Kötzting	923†	1913
Klingenbrunn N	Grafenau	927	1911
Knappenreuth	Wegscheid	931	1936
Kötzting N S	Kötzting	923	1902
Kreuzberg i. Bayr. Wald N	Wolfstein	927	1922
Kringell N	Passau (Land)	927	1919
Lam N	Kötzting	923	1904
Landau a. Isar N	Landau a. Isar	926†	1904

Stationen	Bezirksamt	Seite	Station seit	Stationen	Bezirksamt	Seite	Station seit
Landshut (Bauamt) N S.	Landshut (Stadt). . .	926†	1879	Rotthalmünster	Griesbach	930	1936
Langdorf	Regen.	923	1937	Ruderting . . . . N S.	Passau (Land)	927	1934
Leopoldsreuth	Wolfstein	927	1937	Rusel-Forsthaus . . . S.	Deggendorf (Land) . . .	. †	1895
Linden b. Freyung . . S.	Wolfstein	.	1911	Rusel-Irlmoos . . . N. .	Deggendorf (Land) . . .	924	1918
Lohberg	Kötzting	923	1930	St. Oswald . . . . N S.	Grafenau	927	1911
Ludmannsdorf. . . N S.	Rottenburg	924†	1900	Schachten.	Kötzting	923	1938
Mainburg	Mainburg	921	1937	Schachten (Forsthaus) . .	Deggendorf	923	1937
Mainkofen	Deggendorf (Land) . . .	924	1913	Schachtenbach . . N S.	Regen.	923	1895
Mallersdorf	Mallersdorf	924	1936	Schachtenhaus. . . N S.	Regen.	864	1916
Mauth . . . . . N. .	Wolfstein	927	1921	Schareben.	Viechtach	923	1926
Metten . . . . . N. .	Deggendorf (Land) . . .	924†	1879	Scheuereck	Regen.	923	1926
Neuhaus a. Inn	Passau (Land)	931	1937	Schlott . . . . . N S.	Kelheim	922	1896
Neuhausen	Mainburg	924	1930	Schneiderberg	Dingolfing	926	1938
Neukirchen-Hl. Blut . . .	Kötzting	923	1936	Schöfweg	Grafenau	927†	1921
Neureichenau	Wolfstein	931	1931	Schöllnach . . . . N. .	Deggendorf (Land) . . .	926	1910
Neusling	Vilshofen	926	1938	Schönau i. Ndb. . . N. .	Eggenfelden	926	1902
Neustadt a. D. . . N. .	Kelheim	921	1910	Schönberg i. Ndb. . N. .	Grafenau	927	1908
Oberbergkirchen . . N S.	Mühldorf	931	1926	Schönbrunn	Landshut (Land) . . .	926	1904
Oberfrauenwald . . N S.	Wolfstein	931†	1919	Schweicklberg . . . N. .	Vilshofen	927	1932
Oberfrohnstetten	Vilshofen	926	1938	Siebenförsterhütte	Mainburg	921	1938
Oberhausen . . . . N. .	Landau a. Isar	926	1910	Siegenburg . . . N. .	Kelheim	921	1914
Obernzell . . . . . N S.	Wegscheid.	931	1896	Siegersdorf	Bogen.	923	1936
Oberried . . . . . N S.	Viechtach	923†	1893	Sigthann	Eggenfelden	926	1938
Oberronning	Rottenburg	924	1937	Simbach a. Inn . . N S.	Pfarrkirchen	930	1916
Oedwies . . . . N S.	Viechtach	923	1895	Sonnen	Wolfstein	931	1933
Ortenburg. . . . . N. .	Vilshofen	927	1909	Stallwang . . . . N. .	Bogen	924	1909
Osserschutzhaus . . N S.	Kötzting	923	1932	Steinach b. Straubing N. .	Straubing (Land). . .	924	1912
Osterhofen . . . . N. .	Vilshofen	926	1899	Steinbühl	Kötzting	923	1937
Otterskirchen	Vilshofen	927	1937	Straßkirchen	Straubing (Land). . .	924	1899
Otzing	Deggendorf (Land) . . .	926	1937	Straubing . . . . N S.	Straubing (Stadt) . . .	924†	1883
Passau (Baustadel). . . .	Passau (Stadt). . . .	927	1904	Teisnach	Viechtach	923	1937
Passau (Gartenstraße) . .	Passau (Stadt)	927	1935	Thyrnau	Passau (Land)	931	1936
Pattendorf	Rottenburg	924	1935	Triftern	Pfarrkirchen	931	1937
Pauluszell.	Vilsbiburg	926	1938	Unterbreitenau	Regen.	923	1936
Perlesreuth	Wolfstein	927	1936	Viechtach . . . . N S.	Viechtach	923	1894
Pfarrkirchen. . . . N. .	Pfarrkirchen	931	1903	Vilsbiburg. . . . N. .	Vilsbiburg	926	1909
Pfelling . . . . . N. .	Bogen	924	1912	Waldhäuser . . . N S.	Grafenau	927	1893
Philippsreuth . . . N S.	Wolfstein	864	1903	Waldkirchen	Wolfstein i. Ndb.. . . .	931	1921
Pilgramsberg	Bogen	924	1894	Waldschmidthaus	Grafenau	.	1913
Pörndorf	Landshut (Land). . . .	926	1937	Wegscheid . . . . N S.	Wegscheid	931	1899
Puchhausen . . . . N. .	Dingolfing	924	1936	Wiesenhof.	Vilshofen	926	1920
Rabenstein . . . . N. .	Regen.	923	1881	Wiesing	Viechtach	923	1937
Rachelsee (Diensth.) N S.	Grafenau	927	1915	Windberg	Bogen.	924	1937
Regen . . . . . N S.	Regen.	923	1899	Wittibreuth	Pfarrkirchen	931	1938
Rehberg	Wolfstein	927	1938	Witzelsberg	Vilshofen	926	1919
Röhrnbach . . . . N S.	Wolfstein	927	1899	Würding . . . . . N S.	Pfarrkirchen	930†	1916
Rohr i. Ndb.	Rottenburg	924	1937	Wurmannsquick . . N. .	Eggenfelden	931	1899
Rohrstetten . . . . N S.	Deggendorf (Land) . . .	926	1913	Zell	Regen.	923	1937
Roitham . . . . . N. .	Passau (Land)	927	1917	Zwiesel . . . . . N S.	Regen.	923	1908
Roßberg	Kötzting	923	1938	Zwiesler Waldhaus. N. .	Regen	923	1916

Oberbayern

Achselschwang. . . N. .	Landsberg (Land) . . .	926	1916	Bernau . . . . . N S.	Traunstein (Land) . . .	929	1899
Achtal	Laufen	930	1921	Birkach	Ebersberg	926	1921
Ackeralpe	Rosenheim (Land) . . .	929	1921	Blomberghaus . . . N S.	Tölz	925	1908
Adelshofen	Fürstenfeldbruck . . .	926	1937	Böbing . . . . . N. .	Schongau	925	1913
Adelholzen, Bad	Traunstein (Land) . . .	929	1931	Brünnsteinhaus . . N S.	Rosenheim (Land) . . .	928	1928
Adelshausen.	Schrobenhausen	921	1937	Burghausen . . . N. .	Altötting	930†	1932
Affing	Aichach	921	1938	Chieming	Traunstein (Land) . . .	929	1937
Aibling, Bad	Aibling	928	1936	Dachau . . . . . N. .	Dachau	926	1904
Aich b. Moosburg	Freising	926	1920	Dasing	Friedberg	921	1937
Aichach. . . . . N. .	Aichach	921	1928	Degerndorf . . . . N. .	Rosenheim (Land) . . .	928	1911
Aindling	Aichach	921	1938	Deisenhofen	München (Land) . . .	925	1929
Ainring . . . . . N. .	Laufen	930	1938	Dießen . . . . . N S.	Landsberg (Land) . . .	926	1910
Albaching.	Wasserburg a. Inn . . .	928	1938	Dietramszell	Wolfratshausen. . . .	924	1935
Ammerland	Wolfratshausen. . . .	926	1937	Dorfen . . . . . N. .	Erding	928	1911
Andechs	Starnberg	926	1897*	Dürrnhaar	München (Land)	925	1937
Apfeldorf a. Lech	Schongau	920	1937	Ebenhausen . . . . N. .	Wolfratshausen	925	1938
Appertshofen	Ingolstadt	921	1937	Eberfing	Weilheim	925	1913
Auerberg . . . . N S.	Schongau	920	1901	Ebersberg . . . . . N S.	Ebersberg	928†	1900
Aufkirchen	Erding	925	1932	Eckbauer	Garmisch	925	1933
Badersfeld	München (Land) . . .	926	1920	Egenburg	Friedberg	926	1938
Bäckeralpe . . . . N. .	Miesbach	928	1926	Eglfing . . . . . N. .	München (Land)	925	1905
Bartholomä, St.	Berchtesgaden	928	1930	Eibsee	Garmisch	924	1907
Bauer in der Au . N. .	Miesbach	928	1903	Eibsee (B. Z. B.)	Garmisch	924	1932
Baumgarten a. Chiemsee .	Traunstein (Land) . . .	929	1937	Einsiedel	Tölz	924	1929
Bayersoien	Schongau	925	1906	Eitting	Erding	925	1932
Bayrischzell . . . . N S.	Miesbach	928	1900	Elmau	Garmisch	924	1928
Benediktbeuern	Tölz	925	1891	Endorf . . . . . N S.	Rosenheim (Land) . . .	928	1899
Berchtesgaden . . N S.	Berchtesgaden	930†	1882	Engelsberg . . . . N. .	Traunstein (Land) . . .	929	1938

Stationen	Bezirksamt	Seite	Station seit
Englmannsberg	Schrobenhausen	921	1938
Erding S.	Erding	926	1910
Erdweg N.	Dachau	926	1915
Erlmühle	Ebersberg	925	1932
Eschenlohe N.	Garmisch	925	1900
Esterberg	Garmisch	924	1907
Ettal (Str.-Aufseher)	Garmisch	·	1899
Ettal (Kloster) N S.	Garmisch	925	1911
Eurasburg S.	Friedberg	·	1915
Fall N S.	Tölz	924	1901
Falleck N S.	Zell a. See	·	1903
Finsing N.	Erding	925	1920
Forstinning	Ebersberg	926	1937
Forst Kastl	Altötting	929	1938
Frasdorf	Rosenheim (Land)	929	1920
Freienried N.	Friedberg	921	1938
Freising	Freising (Stadt)	925	1934
Fürstenfeldbruck. N S.	Fürstenfeldbruck	926†	1899
Funtenseehaus	Berchtesgaden	930	1936
Gabersee N.	Wasserburg	928	1934
Gachenbach	Schrobenhausen	921	1938
Garching a. Alz S.	Traunstein (Land)	925	1922
Garching b. München	München (Land)	925	1926
Geisenbrunn	Starnberg	926	1937
Geisenfeld N.	Pfaffenhofen	921	1911
Glonn	Ebersberg	928	1936
Goldach	München (Land)	925	1920
Gotzing	Miesbach	928	1929
Grafrath	Fürstenfeldbruck	926	1937
Grainau N.	Garmisch	924	1932
Grattenbach N S.	Rosenheim (Land)	929	1910
Griesen N S.	Garmisch	924	1900
Groß-Seeham N.	Miesbach	928	1916
Grünbach	Erding	926	1924
Gundelsdorf N.	Aichach	921	1901
Haag i. Oberbayern N S.	Wasserburg a. D.	928	1896
Haiming	Altötting	930	1937
Hallthurm N S.	Berchtesgaden	930	1916
Hammer	Traunstein (Land)	929	1937
Haspelmoor N.	Fürstenfeldbruck	926	1932
Haunwöhr	Ingolstadt (Land)	921	1914
Herrenchiemsee N.	Traunstein (Land)	929	1917
Herzogsägmühle N.	Schongau	920	1932
Herzogstandhaus N S.	Tölz	924	1907
Hintersee N S.	Berchtesgaden	930†	1899
Hirschberghaus	Miesbach	928	1922
Hochgernhaus S.	Traunstein (Land)	929	1912
Hochrieß	Rosenheim (Land)	928	1937
Höllriegelskreuth	München (Land)	925	1932
Hörndlhütte	Garmisch	925	1937
Hohenaschau	Rosenheim (Land)	929	1893
Hohenkammer	Freising (Land)	926	1932
Hohenpeißenberg N S.	Schongau	925†	1781
Hohenschäftlarn S.	Wolfratshausen	·	1912
Holzhausen N.	Landsberg (Land)	921	1900
Hüll N.	Pfaffenhofen	921	1926
Icking	Wolfratshausen	925	1932
Ilsank	Berchtesgaden	930	1916
Ingolstadt N.	Ingolstadt (Stadt)	921†	1918
Inzell N S.	Traunstein (Land)	929	1900
Irschenberg N S.	Miesbach	928	1900
Isen N.	Mühldorf	928	1920
Issing N.	Landsberg (Land)	920†	1900
Jachenau N.	Tölz	924	1905
Jagdhaus b. wild. Jäger	Garmisch	925	1937
Jarzt	Dachau	926	1938
Jettenbach	Mühldorf	928	1937
Jettenberg N.	Berchtesgaden	930	1906
Kaltenbrunn N S.	Garmisch	925	1899
Kirchanschöring	Laufen	930	1938
Kloaschau	Miesbach	928	1907
Knorrhütte	Garmisch	924	1933
Kochel N.	Tölz	925	1910
Königsdorf N.	Wolfratshausen	925	1900
Königssee N.	Berchtesgaden	930	1928
Kohlgrub	Garmisch	925	1937
Kreuth, Dorf N.	Miesbach	928	1901
Kreuzeckhaus	Garmisch	924	1907
Kreuzpullach R	Wolfratshausen	925	1933
Kronwitt	Aibling	928	1911
Krün	Garmisch	924	1923
Lager Lechfeld N.	Landsberg	920	1936
Landsberg a. Lech N S.	Landsberg (Stadt)	920	1886
Laufen N S.	Laufen	930	1905
Lenggries N S.	Tölz	924	1887
Linden b. Otterfing	Wolfratshausen	·	1901
Linderhof N S.	Garmisch	925†	1901
Loipl-Rothenlehen N.	Berchtesgaden	930	1913
Manching	Ingolstadt (Land)	921	1937
Margarethenried	Freising (Land)	·	1909
Maria Eck N.	Traunstein (Land)	929	1894
Marienstein N S.	Miesbach	924	1924
Markt Indersdorf	Dachau	926	1915
Mauerberg	Altötting	929	1934
Melleck	Berchtesgaden	930	1937
Mering	Friedberg	921	1918
Miesbach N.	Miesbach	928	1919
Mittenwald N S.	Garmisch	924†	1879
Moosburg N.	Freising (Land)	926	1920
Mühldorf N S.	Mühldorf	928†	1899
Mühltal	Miesbach	928	1904
Mühltal (Kraftwerk)	Wolfratshausen	925	1932
Mühltal a. Würm	Starnberg	926	1938
München-Berg am Laim	München (Stadt)	925	1929
München (Botan. Garten)	München (Stadt)	926	1922
München-Fürstenried	München (Stadt)	926	1937
München-Großlappen (Kläranlage)	München (Stadt)	925	1937
München-Harlaching	München (Stadt)	925	1937
München (Hochhaus)	München (Stadt)	925	1937
München (Isartalstr.)	München (Stadt)	925	1937
München-Nederling	München (Stadt)	926	1918
München-Oberföhrung	München (Stadt)	925	1938
München-Oberwiesenfeld N	München (Stadt)	926	1938
München (St. Bonifaz)	München (Stadt)	925	1910
München (Ständlerstr.)	München (Stadt)	925	1937
München (Sternwrt.) N S.	München (Stadt)	925†	1848
München (Traubestr.)	München (Stadt)	925	1937
Münsing N.	Wolfratshausen	926†	1892
Murnau N S.	Weilheim	925†	1892
Nandlstadt N.	Freising (Land)	926	1937
Neubiberg	München (Land)	925	1938
Neubeuern a. Inn	Rosenheim (Land)	928	1927
Neufahrn b. Freising	Freising (Land)	925	1920
Neuhaus b. Schliersee N S.	Miesbach	928	1901
Neuhaus-Anger	Berchtesgaden	930	1921
Neuhelfendorf N S.	Aibling	928	1899
Neumarkt-St. Veit	Mühldorf	931	1937
Neurenthaus	Miesbach	928	1916*
Nicklheim	Rosenheim (Land)	928	1921
Niederaudorf S.	Rosenheim (Land)	·	1899
Oberarnbach	Schrobenhausen	921	1933
Oberau N S.	Garmisch	925	1913
Oberaudorf N.	Rosenheim (Land)	928†	1899
Oberbergkirchen	Mühldorf	931	1926
Oberhögel	Berchtesgaden	930	1938
Obernach N S.	Garmisch	924	1929
Obersalzberg	Berchtesgaden	930	1928
Oberstraubing	Erding	926	1938
Obertaufkirchen	Mühldorf	928	1936
Oberteisendorf N.	Laufen	930	1900
Oberwössen	Traunstein (Land)	929	1937
Ostermünchen N.	Aibling	928	1936
Otterfing N.	Wolfratshausen	925	1937
Ottobrunn	München (Land)	925	1932
Partenkirchen N S.	Garmisch	925†	1887
Pasing N.	München (Land)	926	1914
Peiting R	Schongau	·	1895
Pelletsmühle	Miesbach	928	1937
Pfaffenhofen a. Ilm	Pfaffenhofen	921	1899
Prombach N.	Freising	926	1932
Pittenhart	Rosenheim	929	1938
Planegg	Starnberg	926	1933
Pörnbach N.	Pfaffenhofen	921	1914
Predigtstuhl N S.	Berchtesgaden	930	1930
Prien a. Ch. N.	Rosenheim (Land)	·	1921
Priesberg-Alpe	Berchtesgaden	930	1928
Pürschlinghäuser	Garmisch	925	1926
Puppling N.	Wolfratshausen	925	1937
Raintalerhof N S.	Garmisch	924	1933
Ratzing N.	Erding	926	1902
Reichenhall, Bad N S.	Berchtesgaden	930†	1884

Stationen	Bezirksamt	Seite	Station seit
Reichertsheim	Wasserburg	928	1937
Reisach N	Miesbach	928	1904
Reischach	Altötting	929	1937
Reit i. Winkl N S	Traunstein (Land)	929†	1899
Reit i. Winkl (Schule)	Traunstein (Land)	928	1937
Rettenbach	Altötting	931	1938
Riedbüchl	Aibling	928	1938
Riedering	Rosenheim (Land)	925	1937
Riffelriß	Garmisch	924	1932
Röchelbergalpe	Traunstein (Land)	920	1921
Rosberg	Freising (Land)	926	1938
Rosenheim N S	Rosenheim (Stadt)	928†	1905
Rottbach	Fürstenfeldbruck	926	1937
Rotwandhaus	Miesbach	928	1937
Ruhpolding N S	Traunstein (Land)	929	1900
Sachrang (Ort) N S	Rosenheim (Land)	929	1910
Saletalpe	Berchtesgaden	930	1928
Sandbichl-Winkl N	Miesbach	928	1910
St. Ottilien N S	Landsberg (Land)	926	1900
Sauerlach N S	Wolfratshausen	925	1900
Schachen	Garmisch	924	1903
Schaftlach	Miesbach	928	1910
Schellenberg N S	Berchtesgaden	930	1916
Scheyern N S	Pfaffenhofen	921†	1881
Schleching N S	Traunstein (Land)	929	1915
Schlechtenbergalm	Rosenheim	929	1938
Schleißheim	München (Land)	926	1920
Schliersee (Seeufer)	Miesbach	928	1922
Schnaitsee N S	Traunstein (Land)	928	1911
Schneckhof	Erding	925	1920
Schneefernerhaus	Garmisch	924	1932
Schöffau	Weilheim	925	1937
Schönleitnerhof	Freising (Land)	925	1931
Schorn	Aichach	921	1915
Schrobenhausen	Schrobenhausen	921	1921
Schwabbruck	Schongau	920	1938
Schwaiganger	Garmisch	925	1922
Schwarzbachwacht N	Berchtesgaden	930	1916
Schwarzenkopfhütte N	Miesbach	928	1928
Seebruck N S	Traunstein (Land)	929	1907
Seefeld N	Starnberg	924	1905
Seegatterl N	Traunstein (Land)	929	1934
Seehaus b. Ruhpolding	Traunstein (Land)	929	1937
Seeshaupt N S	Weilheim	926	1903
Sindelsdorf N S	Weilheim	925	1911
Stahlhaus	Berchtesgaden	930	1928
Stanggaß	Berchtesgaden	930	1920
Starnberg	Starnberg	926	1933
Starnberger Hütte	Garmisch	925	1937
Staudach N	Traunstein (Land)	929	1906
Steingaden N	Schongau	920	1899
Stock b. Prien	Rosenheim (Land)	929	1929
Straubinger Haus	Traunstein (Land)	929	1937
Stuben N S	Miesbach	928†	1899
Sulz, Bad	Weilheim	925	1892
Sünzhausen	Freising (Land)	926	1938
Talham	Miesbach	928	1929
Tandern	Aichach	921	1936
Tatzelwurm	Rosenheim (Land)	928	1928
Taubenberg N S	Miesbach	928†	1904
Taufkirchen	Mühldorf	928	1937
Tegernsee N S	Miesbach	928	1893
Thanning	Wolfratshausen	925	1937
Theissing	Ingolstadt	929	1938
Tittmoning	Laufen	930	1936
Töging a. Inn	Altötting	928	1927
Tölz, Bad (Kloster)	Tölz	924†	1917
Tölz, Bad (Realsch.) N S	Tölz	924	1924
Törwang N S	Rosenheim (Land)	928	1901
Traubing N S	Starnberg	926	1931
Traunstein (Realsch.) N S	Traunstein (Stadt)	929†	1879
Traunstein (Bauamt)	Traunstein (Stadt)	929	1924
Traunsteiner Hütte N S	Berchtesgaden	930	1926
Trostberg N	Traunstein (Land)	929	1920
Tutzingerhütte	Tölz	925	1936
Tyrlaching	Laufen	929	1937
Unterammergau N S	Garmisch	925	1900
Unterföhring	München (Land)	925	1925
Unternogg	Garmisch	928	1938
Urfeld N S	Tölz	924†	1900
Valepp N S	Miesbach	928†	1901
Vereinsalpe N	Garmisch	924	1936
Voglherd	Tölz	925	1937
Vogtareuth	Rosenheim (Land)	928	1937
Vorderriß N S	Tölz	924	1902
Waging N	Lauten	930	1913
Walchenseekraftwerk	Tölz	925	1929
Wallberghaus	Miesbach	928	1936
Walleshausen	Landsberg	921	1937
Wankhaus	Garmisch	925	1930
Watzmannhaus	Berchtesgaden	930	1928
Weihenstephan N S	Freising (Land)	†.	1885*
Weihenstephan (Agrik. Inst.)	Freising (Land)	925	1928
Weihenstephan (Gartenbau)	Freising (Land)	925	1929
Weihenstephan (Saatzucht)	Freising (Land)	925	1930
Weilheim N S	Weilheim	925	1899
Weißbach N	Berchtesgaden	930	1899
Wendelsteinhaus N S	Miesbach	928	1920
Wielenbach	Weilheim	925	1920
Wildenau	Garmisch	925	1933
Wildschwaige	Miesbach	928	1929
Wildsteig	Schongau	925	1937
Wimbachgrieshütte N	Berchtesgaden	930	1932
Wimbachschloß S	Berchtesgaden	930	1932
Winklmoosalm	Traunstein (Land)	929	1937
Wollomoos	Aichach	921	1899
Zellsee N	Weilheim	925	1906
Zipfhäusl N	Berchtesgaden	930	1937
Zorneding	Ebersberg	925	1937
Zugmösl	Garmisch	924	1932
Zugspitze N S	Garmisch	924	1901

Schwaben

Stationen	Bezirksamt	Seite	Station seit
Ammerfeld N S	Donauwörth (Land)	921	1921
Arlesried N	Memmingen (Land)	919	1901
Augsburg (Gew.-Fachsch.)	Augsburg (Stadt)	920	1905
Augsburg (Hochablaß)	Augsburg (Stadt)	920	1903
Augsburg (Schlachthof)	Augsburg (Stadt)	920	1916
Augsburg (St. Stefan) N S	Augsburg (Stadt)	920†	1879
Augsburg (Stadtmarkt)	Augsburg (Stadt)	921	1915
Augsburg (Westfriedhof)	Augsburg (Stadt)	921	1915
Augsburg (Wittelsb. Sch.)	Augsburg (Stadt)	921	1905
Augsburg (Kläranlage)	Augsburg (Stadt)	920	1925
Autenried	Günzburg	919	1938
Balderschwang N S	Sonthofen	895†	1907
Bayersried	Markt Oberdorf	919	1925
Biberbach	Mertingen	920	1938
Birgsau N S	Sonthofen	918	1920
Bliensbach N	Wertingen	920	1901
Blindheim (Bahnhof) N	Dillingen (Land)	919	1899
Bodelsberg N	Kempten	918	1938
Bollstadt	Nördlingen	920	1938
Buchdorf S	Donauwörth (Land)	.	1906
Buchenberg N S	Kempten (Land)	919	1896
Buching N S	Füssen	920	1899
Burgheim	Neuburg a. D. (Land)	921	1937
Burtenbach	Günzburg (Land)	919	1936
Christlessee	Sonthofen	918	1934
Denklingen N	Kaufbeuren (Land)	920	1921
Diemantstein	Dillingen (Land)	919	1937
Diepolz N S	Sonthofen	918	1901
Dillingen a. D. (Flußmstr.)	Dillingen (Stadt)	919	1926
Dinkelscherben	Zusmarshausen	920	1937
Donauwörth (Cassianeum)	Donauwörth (Stadt)	920	1908
Donauwörth (Kult.-B.-A.) N S	Donauwörth (Stadt)	.	1926
Druisheim N	Donauwörth (Land)	920	1937
Durach	Kempten	919	1938
Ehrenschwang	Sonthofen	895	1935
Einödsbach	Sonthofen	918	1934
Ellenberg	Kempten (Land)	919	1938
Fallmühle N S	Füssen	920	1901
Frauenzell N	Kempten (Land)	919	1904
Fremdingen	Nördlingen (Land)	920	1936
Füssen S	Füssen	. †	1891

Stationen	Bezirksamt	Seite	Station seit
Gablingen	Augsburg	921	1938
Gaisalpe	Sonthofen	918	1896
Genhofen N	Kempten (Land)	895	1921
Gersthofen	Augsburg (Land)	921	1913
Glött	Dillingen (Land)	919	1937
Görisried	Markt Oberdorf	920	1936
Gschwend	Sonthofen	920	1937
Günzburg N	Günzburg (Stadt)	.	1926
Gundelfingen N	Dillingen (Land)	919	1910
Gutenberg	Kaufbeuren (Land)	921	1936
Häfeliswald	Kempten (Land)	919	1922
Hällritzer Alpe	Sonthofen	918	1926
Hagenheim	Neuburg a. D.	921	1938
Harburg	Donauwörth (Land)	920	1916
Hiltenfingen N S	Schwabmünchen	921	1899
Hinterstein	Sonthofen	918	1905
Hirschgrund	Sonthofen	895	1937
Hochgreuth	Kempten (Land)	920	1899
Horgau	Zusmarshausen	920	1937
Horn b. Füssen N	Füssen	920	1933
Immelstetten	Mindelheim	895	1927
Immenstadt N	Sonthofen	918†	1896
Ingenried N	Kaufbeuren (Land)	920	1911
Ittelsburg N	Memmingen (Land)	919	1899
Jedesheim N S	Illertissen	919	1925
Kaisheim N	Donauwörth (Land)	920	1936
Karlshuld	Neuburg a. D.	921	1938
Kaufbeuren N S	Kaufbeuren (Stadt)	920	1899
Kempten (El.-Werk) N S	Kempten (Stadt)	919†	1879*
Kemptner Hütte	Sonthofen	918	1911
Kenzenhütte	Füssen	920	1937
Kicklingen	Dillingen	919	1938
Kranzegg N	Sonthofen	918	1901
Kreppen N	Augsburg (Land)	920	1904
Krottenhill N	Markt Oberdorf	920	1899
Krugzell N	Kempten (Land)	919	1905
Krumbach N S	Krumbach	919	1899
Lechbruck N S	Füssen	920	1907
Legau	Memmingen (Land)	919	1937
Leipheim	Günzburg (Land)	919	1938
Leupolz	Kempten	895	1938
Lindau i. B. N S	Lindau (Stadt)	895	1879
Ludwigsmoos N	Neuburg a. D. (Land)	921	1926
Margeretshausen	Augsburg (Land)	920	1938
Markt Oberdorf N	Markt Oberdorf	920†	1899
Markt Wald	Mindelheim	920	1929
Martinszell N S	Kempten (Land)	919	1900
Memmingen N S	Memmingen (Stadt)	919	1879
Mickhausen	Schwabmünchen	920	1933
Mindelheim N S	Mindelheim	919	1899
Mindelheimerhütte	Sonthofen	918	1938
Mittelberg b. Oy N S	Füssen	920	1929
Mittelstetten	Schwabmünchen	921	1925
Mittersulzberg N S	Füssen	920	1905
Möttingen N	Nördlingen (Land)	920†	1900
Monheim	Donauwörth (Land)	922	1937
Mündling	Donauwörth (Land)	920	1937
Nebelhorn N S	Sonthofen	918	1930
Nesselwang N S	Füssen	920†	1905
Neuburg a. D. N	Neuburg a. D. (Stadt)	921	1904
Neuschwanstein N	Füssen	920	1907
Nördlingen N S	Nördlingen (Stadt)	920	1911
Oberdorf, Bad N S	Sonthofen	918†	1896
Oberes Ostrachtal	Sonthofen	918	1925
Oberfahlheim	Neu-Ulm (Land)	919	1914
Obergessertshausen	Krumbach	920	1937
Obergünzburg N S	Markt Oberdorf	919	1899
Oberjoch N S	Sonthofen	918	1897
Obermaiselstein	Sonthofen	918	1937
Oberreute	Lindau (Land)	895	1921
Oberstdorf N S	Sonthofen	918†	1886
Öttingen N S	Nördlingen (Land)	.	1937
Ofterschwang N S	Sonthofen	918	1901
Ottobeuren N S	Memmingen (Land)	919†	1886
Oytal-Haus	Sonthofen	918	1934
Pfronten-Steinach N	Füssen	920	1905
Prinz-Luitpold-Haus	Sonthofen	918	1904
Rain am Lech N	Neuburg a. D. (Land)	921†	1899
Rappenseehütte	Sonthofen	918	1911
Rieden	Füssen	920	1899
Riezlern	Reutte i. Tirol	918	1922
Röfingen N S	Günzburg (Land)	919†	1912
Röfleuten S	Füssen	.	1905
Röthenbach N S	Lindau (Land)	895	1917
Rohrmoos N S	Sonthofen	918	1909
Scheidegg N S	Lindau (Land)	895	1899
Schlachters	Lindau (Land)	895	1931
Schönblick	Sonthofen	918	1938
Schöneberg	Mindelheim	919	1912
Seealpe	Sonthofen	918	1930
Seeg	Füssen	920	1897*
Senden	Neu-Ulm (Land)	919	1937
Sibratshofen N S	Kempten (Land)	895	1899
Sinning	Neuburg a. D.	921	1936
Sitz, Jagdhaus am	Füssen	920	1937
Sonthofen N S	Sonthofen	918	1905
Staufnerhaus	Sonthofen	895	1921
Steibis	Sonthofen	895	1926
Stillnau N	Dillingen (Land)	919	1916
Stocken N S	Kaufbeuren (Land)	921	1909
Straßberg i. Schw.	Augsburg (Land)	921	1917
Tafertshofen	Illertissen	919	1937
Tegelberghaus	Füssen	920	1937
Thalkirchdorf	Sonthofen	918	1913
Türkheim N	Mindelheim	920	1914
Unterfinningen	Dillingen	919	1938
Unterthingau N S	Markt Oberdorf	920	1912
Unterzollhaus S	Kempten (Land)	.	1905
Vorderhindelang	Sonthofen	918	1934
Wärterhaus a. Steigb. N S	Sonthofen	.	1904
Waltenbergerhaus	Sonthofen	918	1935
Wasach	Sonthofen	918	1917
Wechingen	Nördlingen (Land)	919	1938
Weißenhorn N	Neu-Ulm (Land)	919	1902
Weißensee	Füssen	920	1926
Weizern-Hopferau	Füssen	920	1937
Wemding N	Donauwörth (Land)	919	1910
Wengen N	Kempten (Land)	895	1912
Wertach N S	Füssen	920	1915
Wettenhausen	Günzburg	919	1937
Wiggensbach N	Kempten (Land)	919	1937
Winterrieden	Memmingen	919	1938
Wörishofen, Bad	Mindelheim	919	1937
Ziemetshausen N	Krumbach	920	1936
Zöschingen	Dillingen (Land)	919	1925
Zusmarshausen	Zusmarshausen	920	1936

Stationen	Kreis	Seite	Stationen	Kreis	Seite
Vorarlberg					
Andelsbuch . . . . . N	Bregenz	894	Hittisau	Bregenz	895
Au im Bregenzerwald . . . . N	Bregenz	894	Hohenems . . . . . N	Feldkirch	894
Bildstein . . . . . N	Bregenz	894	Langen am Arlberg . . . . N	Bludenz	894
Bitschweil	Bludenz	894	Laterns . . . . . N	Feldkirch	894
Bizau . . . . . N	Bregenz	894	Lech . . . . . N	Bludenz	920
Blons	Bludenz	894	Lustenau	Feldkirch	895
Bludenz (Bürs) . . . . . N	Bludenz	894	Lünersee . . . . . N	Bludenz	894
Bödele	Feldkirch	894	Mäder . . . . . N	Feldkirch	894
Brand	Bludenz	894	Meiningen . . . . . N	Feldkirch	894
Bregenz . . . . . N	Bregenz	895	Meschach	Feldkirch	894
Bregenz (Pfänder)	Bregenz	895	Mittelberg . . . . . N	Bregenz	918
Bregenz (Rieden)	Bregenz	895	Riezlern . . . . . N	Bregenz	918
Damüls . . . . . N	Bregenz	894	Schoppernau	Bregenz	894
Doren	Bregenz	895	Schröcken . . . . . N	Bregenz	894
Dornbirn	Feldkirch	894	Schruns	Bludenz	894
Ebnit	Feldkirch	894	Sibratsgefäll . . . . . N	Bregenz	895
Egg-Großdorf	Bregenz	894	Silbertal . . . . . N	Bludenz	894
Feldkirch . . . . . N	Feldkirch	894	Sulzberg . . . . . N	Bregenz	895
Fontanella . . . . . N	Bludenz	894	Thüringen . . . . . N	Bludenz	894
Gargellen . . . . . N	Bludenz	894	Tschagguns . . . . . N	Bludenz	894
Gaschurn . . . . . N	Bludenz	894	Vermunt . . . . . N	Bludenz	894
Götzis	Feldkirch	894	Warth	Bregenz	920
Gütle . . . . . N	Feldkirch	894	Zürs . . . . . N	Bludenz	920
Tirol					
Achenkirch . . . . . N	Schwaz	924	Nauders . . . . . N	Landeck	927
Amtssäge	Innsbruck	924	Neustift i. Stubai . . . . . N	Innsbruck	927
Berwang . . . . . N	Reutte	920	Oberau . . . . . N	Kufstein	928
Brandberg . . . . . N	Schwaz	928	Obergurgl . . . . . N	Imst	927
Brenner . . . . . N	Innsbruck	927	Oberleutasch . . . . . N	Innsbruck	924
Ehrwald . . . . . N	Reutte	924	Obladis . . . . . N	Landeck	927
Ellmau . . . . . N	Kufstein	928	Obsteig . . . . . N	Imst	927
Erfurterhütte	Schwaz	924	Ötz . . . . . N	Imst	927
Erzherzog-Johann-Klause . . N	Kufstein	928	Pettisau . . . . . N	Schwaz	924
Fernpaß . . . . . N	Reutte	927	Pinegg . . . . . N	Kufstein	928
Feuchten . . . . . N	Landeck	927	Plangeroß . . . . . N	Imst	927
Fieberbrunn . . . . . N	Kitzbühel	929	Plansee . . . . . N	Reutte	920
Forchach . . . . . N	Reutte	920	Reutte	Reutte	920
Galtür . . . . . N	Landeck	927	Ried i. Oberinntal . . . . . N	Landeck	927
Gerlos . . . . . N	Schwaz	928	Ried i. Zillertal . . . . . N	Schwaz	928
Ginzling . . . . . N	Schwaz	928	Rietzenried . . . . . N	Imst	927
Gramais . . . . . N	Imst	920	Roßkogelhütte . . . . . N	Innsbruck	927
Gries im Sellrain . . . . . N	Innsbruck	927	Rotholz . . . . . N	Schwaz	927
Hafelekar . . . . . N	Innsbruck	927	Sankt Anton a. Arlberg . . . N	Landeck	927
Hahnenkamm . . . . . N	Kitzbühel	929	Sankt Christoph	Landeck	927
Hall in Tirol . . . . . N	Innsbruck	927	Sankt Johann i. T. . . . . N	Kitzbühel	929
Hinterhornbach . . . . . N	Reutte	920	Sankt Leonhard . . . . . N	Imst	927
Hinterriß . . . . . N	Schwaz	924	Sankt Michael i. Gnadenw. . . N	Innsbruck	927
Hochfilzen . . . . . N	Kitzbühel	929	Scharnitz . . . . . N	Innsbruck	924
Hochserfaus	Landeck	927	Schönberg . . . . . N	Innsbruck	927
Holzgau . . . . . N	Reutte	920	Schwaz . . . . . N	Schwaz	927
Höfen . . . . . N	Reutte	920	See . . . . . N	Landeck	927
Imst . . . . . N	Imst	927	Seefeld . . . . . N	Innsbruck	924
In der Au . . . . . N	Schwaz	928	Sölden . . . . . N	Imst	927
Innsbruck . . . . . N	Innsbruck	927	Spiß . . . . . N	Landeck	927
Jochberg . . . . . N	Kitzbühel	929	Steinberg . . . . . N	Schwaz	928
Kelchsau . . . . . N	Kitzbühel	928	Tannheim . . . . . N	Reutte	920
Kirchberg in Tirol . . . . N	Kitzbühel	929	Thiersee	Kufstein	928
Kirchbichl . . . . . N	Kufstein	928	Trins . . . . . N	Innsbruck	927
Kitzbühel . . . . . N	Kitzbühel	929	Umhausen	Imst	927
Kössen . . . . . N	Kitzbühel	929	Vent . . . . . N	Imst	927
Kufstein . . . . . N	Kufstein	928	Vorderhornbach	Reutte	920
Landeck . . . . . N	Landeck	927	Vordertux . . . . . N	Schwaz	928
Längenfeld . . . . . N	Imst	927	Waldhäusel . . . . . N	Landeck	927
Marlstein . . . . . N	Imst	927	Waidring . . . . . N	Kitzbühel	930
Matrei a. Brenner . . . . . N	Innsbruck	927	Walchsee . . . . . N	Kufstein	929
Mayrhofen	Schwaz	928	Weerberg	Schwaz	927
Namlos . . . . . N	Reutte	920	Zams	Landeck	927
Salzburg					
Abtenau . . . . . N	Hallein	930	Falleck	Zell a. See	930
Bischofshofen . . . . . N	Sankt Johann	930	Ferleiten . . . . . N	Zell a. See	929
Böckstein . . . . . N	Sankt Johann	929	Filzmoos . . . . . N	Sankt Johann	932
Bucheben . . . . . N	Zell a. See	929	Flachau . . . . . N	Sankt Johann	932
Dienten . . . . . N	Zell a. See	929	Fuschl am See . . . . . N	Salzburg	932
Eben im Pongau . . . . . N	Sankt Johann	930	Gastein, Bad . . . . . N	Sankt Johann	929

Stationen	Kreis	Seite
Gastein, Dorf . . . . . N	Sankt Johann	929
Glanegg	Salzburg	930
Golling . . . . . N	Hallein	930
Göriach	Tamsweg	937
Großarl . . . . . N	Sankt Johann i. Pongau .	929
Hallein . . . . . N	Hallein	930
Hintersee . . . . . N	Salzburg	930
Hochkönig . . . . . N	Sankt Johann	930
Hüttau . . . . . N	Sankt Johann	930
Hütten . . . . . N	Zell a. See	930
Hüttschlag . . . . . N	Sankt Johann i. Pongau .	929
Kaprun . . . . . N	Zall a. See	929
Krimml . . . . . N	Zell a. See	929
Krimmler-Tauernhaus . . . . N	Zell a. See	929
Lofer . . . . . N	Zell a. See	930
Mitterberg . . . . . N	Sankt Johann	930
Mitterkleinarl . . . . . N	Sankt Johann i. Pongau .	929
Moserboden . . . . . N	Zell a. See	929
Muhr	Tamsweg	937
Naßfeld . . . . . N	Sankt Johann	929
Nußdorf . . . . . N	Salzburg	930
Obertauern . . . . . N	Sankt Johann	932
Oberweißbach . . . . . N	Zell a. See	930
Paß-Thurn . . . . . N	Zell a. See	929
Radstadt . . . . . N	Sankt Johann	932
Rauris . . . . . N	Zell a. See	929
Rieding-Wald	Tamsweg	937
Roßbrand . . . . . N	Sankt Johann	932
Rußbachsag . . . . . N	Hallein	930
Saalbach i. Pinzgau . . . . N	Zell a. See	930
Saalfelden . . . . . N	Zell a. See	930
Salzburg . . . . . N	Salzburg	930
Sankt Gilgen . . . . . N	Salzburg (Land)	931
Sankt Johann i. Pongau . . N	Sankt Johann i. Pongau .	929
Sankt Martin . . . . . N	Sankt Johann	930
Sankt Michael i. Lungau . . .	Tamsweg	937
Schmittenhöhe . . . . . N	Zell a. See	929
Seekirchen . . . . . N	Salzburg	930
Seetal	Tamsweg	937
Sonnblick . . . . . N	Zell a. See	929
Straßwalchen	Salzburg	930
Stuhlfelden . . . . . N	Zell a. See	929
Tamsweg	Tamsweg	937
Tappenkarsee . . . . . N	Sankt Johann i. Pongau .	929
Thomatal	Tamsweg	937
Tweng	Tamsweg	937
Untersberg . . . . . N	Salzburg	930
Untertauern . . . . . N	Sankt Johann	932
Wagrain . . . . . N	Sankt Johann i. Pongau .	929
Weißpriach	Tamsweg	937
Werfenweng . . . . . N	Sankt Johann i. Pongau .	930
Wildkogelhaus . . . . . N	Zell a. See	929
Zederhaus	Tamsweg	937
Zell a. See . . . . . N	Zell a. See	929

Oberösterreich

Stationen	Kreis	Seite
Almsee . . . . . N	Kirchdorf a. d. Krems . .	932
Altaussee-Salzberg . . . . . N	Gmunden	931
Altheim . . . . . N	Braunau	930
Aschach a. d. Donau . . . . . N	Grieskirchen	931
Attersee . . . . . N	Vöcklabruck	932
Aussee, Bad . . . . . N	Gmunden	931
Braunau . . . . . N	Braunau	930
Ebelsberg . . . . . N	Linz	932
Ebensee . . . . . N	Gmunden	931
Engelszell	Schärding	931
Enns	Linz	932
Feuerkogel . . . . . N	Gmunden	931
Frankenburg . . . . . N	Vöcklabruck	932
Frankenmarkt . . . . . N	Vöcklabruck	932
Freistadt . . . . . N	Freistadt	933
Geretsberg . . . . . N	Braunau	930
Gmunden	Gmunden	931
Goisern . . . . . N	Gmunden	931
Goldwörth . . . . . N	Linz	931
Gosau . . . . . N	Gmunden	931
Gössl . . . . . N	Gmunden	931
Gramastetten . . . . . N	Linz	931
Grein . . . . . N	Perg	933
Grieskirchen . . . . . N	Grieskirchen	931
Grünau . . . . . N	Kirchdorf a. d. Krems . .	932
Guglwald . . . . . N	Rohrbach	931
Gutau . . . . . N	Freistadt	933
Hallstatt	Gmunden	931
Hargelsberg . . . . . N	Linz	932
Haslach . . . . . N	Rohrbach	931
Hellmonsödt . . . . . N	Linz	931
Hinterstoder . . . . . N	Kirchdorf a. d. Krems . .	932
Hochleckenhaus . . . . . N	Vöcklabruck	932
Imb	Braunau	930
Ischl, Bad . . . . . N	Gmunden	931
Jäger am Sattel . . . . . N	Kirchdorf a. d. Krems . .	933
Kematen b. Wels . . . . . N	Grieskirchen	931
Kirchberg a. d. Donau . . . . N	Rohrbach	931
Kirchdorf a. d. Krems . . . N	Kirchdorf a. d. Krems . .	932
Kirchschlag (O.-D.)	Linz	931
Klaus . . . . . N	Kirchdorf a. d. Krems . .	933
Kleinreifling . . . . . N	Steyr	932
Kl. Pyhrgas	Kirchdorf a. d. Krems . .	932
Kollerschlag . . . . . N	Rohrbach	931
Königswiesen . . . . . N	Freistadt	933
Kremsmünster . . . . . N	Kirchdorf a. d. Krems . .	932
Laakirchen . . . . . N	Gmunden	931
Lahn . . . . . N	Gmunden	931
Lambach . . . . . N	Wels	932
Lambrechten . . . . . N	Ried im Innkreis	931
Lausa . . . . . N	Steyr	932
Linz . . . . . N	Linz	931
Linzerhaus . . . . . N	Kirchdorf a. d. Krems . .	932
Linz-Petrinum	Linz	931
Maria Laah	Steyr	932
Maria Neustift	Steyr	932
Mattighofen . . . . . N	Braunau	930
Mauthausen . . . . . N	Perg	932
Molln	Kirchdorf a. d. Krems . .	933
Mondsee . . . . . N	Vöcklabruck	932
Münzkirchen . . . . . N	Schärding	931
Neuhaus a. d. Donau	Rohrbach	931
Neuhofen . . . . . N	Linz	932
Neukirchen a. d. Enknach . . N	Braunau	930
Neukirchen a. Walde . . . . N	Grieskirchen	931
Neumarkt . . . . . N	Grieskirchen	931
Neumarkt b. Freistadt . . . . N	Freistadt	932
Neureichenau	Rohrbach	931
Oberkappel . . . . . N	Rohrbach	931
Offensee . . . . . N	Gmunden	931
Ort bei Gmunden . . . . . N	Gmunden	931
Ostermiething . . . . . N	Braunau	930
Ottensheim	Linz	931
Peuerbach . . . . . N	Grieskirchen	931
Pfarrkirchen i. Mühlkr. . . . N	Rohrbach	931
Pöstlingberg	Linz	931
Puglalm . . . . . N	Kirchdorf a. d. Krems . .	933
Pyhrnpaß . . . . . N	Kirchdorf a. d. Krems . .	932
Rainbach	Freistadt	933
Reichersberg . . . . . N	Ried i. Innkreis	930
Reichraming . . . . . N	Steyr	932
Ried i. Innkreis . . . . . N	Ried i. Innkreis	930
Sankt Johann a. Walde . . . N	Braunau a. Inn	930
Sankt Marienkirchen . . . . N	Ried im Innkreis	930
Sankt Pankraz . . . . . N	Kirchdorf a. d. Krems . .	933
Sankt Peter a. Wimberge . . N	Rohrbach	931
Sankt Thomas a. Bl. St. . . . N	Perg	933
Sankt Wolfgang	Gmunden	931
Schardenberg . . . . . N	Schärding	931
Schärding . . . . . N	Schärding	931
Scharnstein . . . . . N	Gmunden	932
Scharten . . . . . N	Grieskirchen	931
Schenkenfelden . . . . . N	Freistadt	932
Schlägl . . . . . N	Rohrbach	931
Schöneben . . . . . N	Freistadt	933
Schwarzenberg . . . . . N	Rohrbach	931
Sigharting . . . . . N	Schärding	931
Simonyhütte . . . . . N	Gmunden	931
Spital a. Pyhrn	Kirchdorf a. d. Krems . .	932
Steyr . . . . . N	Steyr	933
Stift St. Florian	Linz	932
Tragwein . . . . . N	Freistadt	933

Stationen	Kreis	Seite	Stationen	Kreis	Seite
Unterlaussa . . . . . N	Steyr	932	Weißenbach . . . . . N	Vöcklabruck	932
Vichtenstein . . . . . N	Schärding	931	Weitersfelden . . . . . N	Freistadt	933
Vorchdorf . . . . . N	Gmunden	932	Wels . . . . . N	Wels	932
Vord. Langbathsee . . . . . N	Gmunden	931	Wernstein	Schärding	931
Vöcklabruck . . . . . N	Vöcklabruck	932	Weyer	Steyr (Land)	932
Waldkirchen	Schärding	931	Windhaag . . . . . N	Freistadt	933
Waldneukirchen	Steyr	932	Windischgarsten . . . . . N	Kirchdorf a. d. Krems . .	933
Waldzell . . . . . N	Ried im Innkreis	930	Wolfsegg	Vöcklabruck	932
Waxenberg . . . . . N	Freistadt	931			

Niederösterreich

Absdorf-Hippersdorf . . . . N	Tulln	934	Helenenschacht	Oberpullendorf	937
Achau . . . . . N	Wien	934	Herzogenburg . . . . . N	Sankt Pölten	934
Allentsteig . . . . . N	Zwettl	935	Hochstraß . . . . . N	Baden	934
Altenmarkt a. d. Triestingt . . .	Baden	934	Hochstraß . . . . . N	Oberpullendorf	937
Alt-Ruppersdorf . . . . . N	Mistelbach	935	Hochwechsel	Neunkirchen	936
Amstetten . . . . . N	Amstetten	933	Hochwolkersdorf	Wiener Neustadt	936
Andau	Bruck a. d. Leitha	936	Hofstetten . . . . . N	Melk	933
Annaberg . . . . . N	Lilienfeld	933	Hohenau . . . . . N	Waidhofen a. d. Thaya . .	935
Annental	Lilienfeld	933	Hollabrunn	Hollabrunn	934
Antau	Eisenstadt	936	Hollenthon	Oberpullendorf	937
Apetlon . . . . . N	Bruck a. d. Leitha	936	Horn . . . . . N	Horn	934
Baden . . . . . N	Baden	934	Hornstein	Eisenstadt	936
Baumgarten	Eisenstadt	936	Jauerling	Krems a. d. Donau . . .	933
Behamberg	Amstetten	933	Kaiserbrunn	Neunkirchen	935
Berndorf . . . . . N	Baden	934	Karl	Oberpullendorf	937
Blaustaudenhof	Mistelbach	935	Karlstift . . . . . N	Gmünd	933
Bockfließ	Mistelbach	935	Kasernberg	Gänserndorf	935
Breitenfurt b. Wien . . . . N	Wien	935	Kasten . . . . . N	Sankt Pölten	934
Bromberg . . . . . N	Wiener-Neustadt	936	Kienberg b. Gaming . . . . N	Scheibbs	933
Bruck a. d. Leitha . . . . . N	Bruck a. d. Leitha	936	Kierling	Wien	934
Deutsch-Altenburg	Bruck a. d. Leitha	935	Kilb	Melk	933
Deutsch-Brodersdorf . . . . N	Baden	936	Kirchberg a. Wechsel . . . . N	Neunkirchen	936
Diamator-Laab i. Walde	Wien	935	Kittsee	Bruck a. d. Leitha	935
Dobersberg . . . . . N	Waidhofen a. d. Thaya . .	935	Klausen-Leopoldsdorf	Baden	934
Dörfl	Oberpullendorf	937	Kleinzell b. Hainfeld . . . . N	Lilienfeld	933
Draßmarkt . . . . . N	Oberpullendorf	937	Klosterneuburg II	Wien	934
Dreistetten . . . . . N	Wiener-Neustadt	935	Kobersdorf . . . . . N	Oberpullendorf	937
Dürnkrut . . . . . N	Gänserndorf	935	Königsbrunn . . . . . N	Wien	935
Ebenfurth	Wiener-Neustadt	936	Königshof	Bruck a. d. Leitha	936
Ebenthal	Gänserndorf	935	Krems a. d. Donau	Krems a. d. Donau . . .	933
Edmundshof	Bruck a. d. Leitha	936	Krumau a. Kamp . . . . . N	Krems a. d. Donau . . .	934
Egelsee . . . . . N	Krems	933	Krumbach . . . . . N	Wiener-Neustadt	937
Eichberg	Neunkirchen	935	Laa a. d. Thaya	Mistelbach	935
Eichenbrunn . . . . . N	Mistelbach	935	Laaben	Sankt Pölten	934
Eisenstadt . . . . . N	Eisenstadt	936	Lackenhof . . . . . N	Scheibbs	933
Enzersdorf i. Tal . . . . . N	Hollabrunn	934	Landsee	Oberpullendorf	937
Ernstbrunn . . . . . N	Mistelbach	935	Langenlois . . . . . N	Krems a. d. Donau . . .	934
Fahndorf . . . . . N	Hollabrunn	934	Leithaberg „Schöner Jäger“ . .	Eisenstadt	936
Fischamend . . . . . N	Wien	935	Leitha-Prodersdorf	Eisenstadt	936
Forchtenau . . . . . N	Eisenstadt	936	Lichtenau . . . . . N	Krems a. d. Donau . . .	933
Frankenfels . . . . . N	Sankt Pölten	933	Lilienfeld . . . . . N	Lilienfeld	933
Freischling . . . . . N	Krems a. d. Donau . . .	934	Litschau . . . . . N	Gmünd	864
Furth . . . . . N	Baden	934	Lobau	Wien	935
Gaaden . . . . . N	Wien	934	Lockenhaus	Oberpullendorf	937
Gablitz	Sankt Pölten	934	Lunz a. See	Scheibbs	933
Gaming	Scheibbs	933	Lunz a. Seehof	Scheibbs	933
Gansbach . . . . . N	Melk	933	Lutzmannsburg	Oberpullendorf	937
Gföhl . . . . . N	Krems	933	Mailberg . . . . . N	Hollabrunn	935
Gmünd	Gmünd	864	Maissau	Hollabrunn	934
Göpfritz	Zwettl	935	Mannersdorf a. d. R.	Oberpullendorf	937
Göstling . . . . . N	Scheibbs	933	Mannersdorf a. Leithageb. . . .	Bruck a. d. Leitha	936
Grimmenstein	Neunkirchen	936	Mannswörth	Wien	935
Groß-Enzersdorf . . . . . N	Wien	934	Marchegg . . . . . N	Gänserndorf	935
Groß-Gerungs . . . . . N	Zwettl	934	Mariabrunn . . . . . N	Wien	934
Groß-Heinrichschlag . . . . . N	Krems a. d. Donau . . .	933	Maria Laaha-Jauerling	Krems a. d. Donau . . .	933
Groß-Hollenstein . . . . . N	Amstetten	933	Mariensee . . . . . N	Neunkirchen	936
Groß-Siegharts . . . . . N	Waidhofen a. d. Thaya . .	935	Mattersburg	Eisenstadt	936
Groß-Warasdorf . . . . . N	Oberpullendorf	937	Matzen . . . . . N	Gänserndorf	935
Gscheid . . . . . N	Lilienfeld	933	Mauerbach	Sankt Pölten	934
Gumpoldskirchen	Wien	934	Mädihütte	Sankt Pölten	934
Gutenbrunn . . . . . N	Zwettl	933	Melk . . . . . N	Melk	933
Gutenhof	Wien	934	Mistelbach . . . . . N	Mistelbach	935
Gutenstein . . . . . N	Wiener-Neustadt	935	Mitterndorf a. d. Fischa . . . N	Baden	935
Haag . . . . . N	Amstetten	933	Mönchhof . . . . . N	Bruck a. d. Leitha	936
Hainburg a. d. Donau . . . . N	Bruck a. d. Leitha	935	Mönichkirchen	Neunkirchen	936
Hainfeld . . . . . N	Lilienfeld	933	Mörbisch . . . . . N	Eisenstadt	936
Hardegg . . . . . N	Hollabrunn	935	Muggendorf	Wiener-Neustadt	935
Hausbrunn	Mistelbach	935	Mühlbach . . . . . N	Zwettl	934
Heidenreichstein . . . . . N	Gmünd	864	Müllendorf	Eisenstadt	936

Stationen	Kreis	Seite	Stationen	Kreis	Seite
Naßwald . . . . . N	Neunkirchen	935	Siegendorf	Eisenstadt	936
Neubaukreuzstetten . . . . N	Mistelbach	935	Sieggraben	Eisenstadt	937
Neuhaus am Zellerrain	Scheibbs	933	Sieghartskirchen	Tulln	934
Neulengbach	Sankt Pölten	934	Siegles	Eisenstadt	936
Neunkirchen . . . . . N	Neunkirchen	934	Sigmundsherberg . . . . . N	Horn	934
Neusiedl a. See . . . . . N	Bruck a. d. Leitha	936	Sommerein . . . . . N	Bruck a. d. Leitha	936
Neustift a. d. Rosalia	Eisenstadt	936	Spitz a. d. Donau . . . . . N	Krems a. d. Donau . . .	933
Obermallebern . . . . . N	Korneuburg	934	Steinabrunn	Korneuburg	934
Oberpullendorf	Oberpullendorf	937	Steinbach	Gmünd	864
Obersiebenbrunn	Gänserndorf	935	Stixenstein	Neunkirchen	935
Oberstinkenbrunn	Hollabrunn	935	Stockerau . . . . . N	Korneuburg	934
Oed . . . . . N	Amstetten	933	Stotzing	Eisenstadt	936
Oggau	Eisenstadt	936	Strengberg	Neunkirchen	935
Opponitz . . . . . N	Amstetten	933	Theresienfeld	Wiener Neustadt	935
Orth a. d. Donau I . . . . N	Gänserndorf	935	Trautmannsdorf	Bruck a. d. Leitha	936
Orth a. d. Donau II	Gänserndorf	935	Tulln . . . . . N	Tulln	934
Ottenschlag . . . . . N	Zwettl	933	Tullnerbach	Sankt Pölten	934
Peisching	Neunkirchen	935	Türnitz . . . . . N	Lilienfeld	933
Perchtdesdorf	Wien	935	Unterrabnitz	Oberpullendorf	937
Pernegg	Horn	934	Unter-St. Veit Baumg.	Wien	934
Pilgersdorf	Oberpullendorf	937	Vitis . . . . . N	Waidhofen a. d. Thaya . .	935
Pitten	Neunkirchen	936	Vöslau	Baden	934
Poysdorf . . . . . N	Mistelbach	935	Waidhofen a. d. Thaya . . . N	Waidhofen a. d. Thaya . .	935
Pöggstall	Melk	933	Waidhofen a. d. Ybbs . . . N	Amstetten	933
Pottschach . . . . . N	Neunkirchen	935	Wallern	Bruck a. d. Leitha	936
Pöttsching	Eisenstadt	936	Wappoltenreith . . . . . N	Horn	934
Preßbaum	Sankt Pölten	934	Weiden	Bruck a. d. Leitha	936
Puchberg . . . . . N	Neunkirchen	935	Weidling . . . . . N	Wien	934
Puchenstuben	Scheibbs	933	Weikertschlag . . . . . N	Waidhofen a. d. Thaya . .	935
Purbach a. Neusiedlersee . . N	Eisenstadt	936	Weinzierl	Scheibbs	933
Pyhra	Sankt Pölten	934	Weitra . . . . . N	Gmünd	864
Randegg	Scheibbs	933	Wien (Bellevue)	Wien	934
Rannersdorf	Wien	935	Wien (Dunklergasse)	Wien	934
Rappottenstein . . . . . N	Zwettl	934	Wien-Eßling	Wien	934
Rastenberg . . . . . N	Krems a. d. Donau . . .	934	Wien-Freudenau	Wien	934
Rax Seilb-Bergst.	Neunkirchen	935	Wien-Großenzersdorf	Wien	934
Reichenau . . . . . N	Neunkirchen	935	Wien (Hochsch. f. Bodenk.) . .	Wien	934
Rekawinkel . . . . . N	Sankt Pölten	934	Wien (Wasserbeh. Schafbg.) . .	Wien	934
Retz . . . . . N	Hollabrunn	935	Wien (Hohe Warte) . . . . . N	Wien	934
Ritzing	Oberpullendorf	937	Wien (Kahlenberg)	Wien	934
Rohr i. Gebirge . . . . . N	Wiener Neustadt	935	Wien-Kaiser-Ebersdorf	Wien	935
Rohrbach b. Mattersbg. . . .	Eisenstadt	936	Wien (Kobenzl)	Wien	934
Rorregg . . . . . N	Melk	933	Wien (Lagerhaus)	Wien	934
Rosenau	Zwettl	934	Wien-Nußdorf	Wien	934
Rutzendorf	Wien	935	Wien (Rathauspark)	Wien	934
Saladorf . . . . . N	Tulln	934	Wien (Rosenhügel)	Wien	935
Sallapuška . . . . . N	Horn	935	Wien (Wasserbeh. Breitensee) . .	Wien	934
Salzerbad	Lilienfeld	933	Wien (Wasserbeh. Laaerb. . . .	Wien	934
Sankt Ägyd a. Neuwald . . . N	Lilienfeld	933	Wien (Westbahnof) . . . . . N	Wien	.
Sankt Georgen a. d. Leys . . .	Scheibbs	933	Wien (Wienerberg)	Wien	935
Sankt Leonhard a. Forst . . N	Melk	933	Wien (Zentralfriedhof)	Wien	935
Sankt Leonhard a. Hornerw. . .	Krems a. d. Donau . . .	934	Wienerbruck	Lilienfeld	933
Sankt Leonhard a. Walde . . N	Amstetten	933	Wiener-Neustadt . . . . . N	Wiener-Neustadt	936
Sankt Margarethen	Eisenstadt	936	Wieselburg a. d. Erlauf . . . N	Scheibbs	933
Sankt Martin i. Bgld.	Oberpullendorf	937	Wiesen	Eisenstadt	936
Sankt Pölten I	Sankt Pölten	934	Wilfersdorf	Mistelbach	935
Sankt Pölten II . . . . . N	Sankt Pölten	934	Windhag	Amstetten	933
Sauerbrunn	Eisenstadt	936	Wolfpassing	Scheibbs	933
Schattendorf . . . . . N	Eisenstadt	937	Wolkersdorf . . . . . N	Mistelbach	935
Scheibbs . . . . . N	Scheibbs	933	Wulka-Prodersdorf	Eisenstadt	936
Schloßhof	Gänserndorf	935	Wulzeshofen	Mistelbach	935
Schwarzau	Gmünd	864	Zellerndorf . . . . . N	Hollabrunn	935
Schwarzau i. Gebirge . . . . N	Neunkirchen	935	Zemendorf	Eisenstadt	936
Schwarzbach a. d. Pielach . . .	Sankt Pölten	933	Zillingtal . . . . . N	Eisenstadt	936
Seehof b. Lunz . . . . . N	Scheibbs	933	Zöbern	Neunkirchen	937
Seitenstetten . . . . . N	Amstetten	933	Zurndorf . . . . . N	Bruck a. d. Leitha	936
Semmering . . . . . N	Neunkirchen	935	Zwettl (Stadt) . . . . . N	Zwettl	934
Siebenlinden	Gmünd	864	Zwettl (Stift)	Zwettl	934

Steiermark

Admont . . . . . N	Liezen	932	Deutschlandsberg . . . . . N	Deutschlandsberg	938
Allhau	Oberwart	936	Deutsch-Schützen	Güssing	937
Andritz	Graz	938	Dobel . . . . . N	Graz	938
Birkfeld . . . . . N	Weiz	936	Doiber . . . . . N	Jennersdorf	936
Brendlhütte . . . . . N	Deutschlandsberg	938	Donnersbach . . . . . N	Gröbming	932
Bruck a. d. Mur	Bruck a. d. Mur	938	Eberau . . . . . N	Güssing	937
Brünnerhütte . . . . . N	Gröbming	932	Eibiswald	Deutschlandsberg	938
Buchberg . . . . . N	Mürzzuschlag	938	Eidexberg . . . . . N	Weiz	938
Burg . . . . . N	Oberwart	937	Eisenberg	Güssing	937
Bürgeralpe	Leoben	932	Eisenerz . . . . . N	Leoben	932

Stationen	Kreis	Seite	Stationen	Kreis	Seite
Eltendorf	Jennersdorf	936	Paal N	Murau	937
Erlaufboden	Bruck a. d. Mur	933	Pack N	Voitsberg	938
Friedberg	Hartberg	937	Pack (Sperre)	Voitsberg	938
Frohnleiten N	Graz	938	Pinkafeld N	Oberwart	937
Fürstenfeld N	Feldbach	936	Plannerhütte	Gröbming	932
Geschriebenstein N	Oberwart	937	Pleschkogel N	Graz	938
Gleichenberg I N	Feldbach	938	Präbichl N	Leoben	938
Gleichenberg II, Bad	Feldbach	938	Pusterwald N	Judenburg	937
Gleinalpenhaus N	Graz	938	Pürgg N	Gröbming	932
Gollrad N	Bruck a. d. Mur	932	Radegund	Graz	936
Graz N	Graz	938	Radkersburg N	Leibnitz	938
Grebenzerhütte b. St. Lambrecht	Murau	937	Radmer N	Leoben	932
Groß-Petersdorf N	Oberwart	937	Radmer a. d. Hasel	Leoben	932
Großreitling N	Liezen	932	Ramsau N	Gröbming	932
Gröbming N	Gröbming	932	Rechnitz N	Oberwart	937
Gstatterboden N	Liezen	932	Rettenegg	Weiz	936
Güssing N	Güssing	937	Riegersburg N	Feldbach	936
Hagensdorf	Güssing	937	Rotenturm N	Oberwart	937
Hahnhofhütte	Deutschlandsberg	938	Rottenmann N	Liezen	932
Hebalpe N	Deutschlandsberg	938	Rudersdorf	Jennersdorf	936
Heiligenbrunn	Güssing	937	Salzstiegel N	Voitsberg	938
Hieflau N	Leoben	932	Sankt Gallen	Liezen	932
Hinterberg	Leoben	938	Sankt Jakob N	Hartberg	936
Hochalpe N	Bruck a. d. Mur	938	Sankt Johann a. Tauern N	Judenburg	937
Hohentauern N	Judenburg	932	Sankt Johann b. Herbst. N	Hartberg	936
Hohe-Veitsch N	Mürzzuschlag	938	Sankt Lambrecht N	Murau	937
Hollhaus N	Gröbming	932	Sankt Michael N	Güssing	937
Ingering N	Judenburg	937	Sankt Nikolei N	Gröbming	932
Inzenhof	Güssing	936	Sankt Nikolai i. Sausal	Leibnitz	938
Jennersdorf	Jennersdorf	936	Sankt Peter a. Ottersbach N	Leibnitz	938
Jormannsdorf	Oberwart	937	Sieggraben	Eisenstadt	937
Katsch a. d. Mur N	Murau	937	Schladming (Planei) N	Gröbming	932
Kirchbach (Steiermark) N	Feldbach	938	Schladmingerhütte	Gröbming	932
Kirchberg a. d. Raab	Feldbach	936	Schöckel N	Graz	936
Knitterfeld N	Judenburg	937	Schöder N	Murau	937
Kohfidisch N	Oberwart	937	Schwarzensee	Gröbming	932
Kraubath ob Leoben N	Leoben	937	Seckau N	Judenburg	937
Kukmirn	Güssing	937	Sinabelkirchen N	Weiz	936
Langmannsperre	Voitsberg	938	Sommeralm	Bruck a. d. Mur	938
Lankowitz N	Voitsberg	938	Stadt Schlaining	Oberwart	937
Laßnitzhöhe N	Graz (Land)	936	Stainz N	Deutschlandsberg	938
Leibnitz	Leibnitz	938	Stanz N	Mürzzuschlag	938
Leoben N	Leoben	938	Stolzalpe	Murau	937
Leutschach N	Leibnitz	938	Strem	Güssing	937
Ligist N	Voitsberg	938	Stuhleck N	Weiz	936
Liezen N	Liezen		Tatzmannsdorf N	Oberwart	937
Mahralpe N	Judenburg	937	Teichalpe N	Weiz	938
Mariazell N	Bruck a. d. Mur	932	Teufenbach	Murau	937
Markt Neuhadis	Oberwart	937	Thalbergerschwaig N	Hartberg	937
Maschendorf	Oberwart	937	Tragöß N	Bruck a. d. Mur	938
Masenberg N	Hartberg	936	Trieben N	Liezen	932
Mautern N	Leoben	938	Trofaiach N	Leoben	938
Mitterbach N	Bruck a. d. Mur	933	Unterkohlstetten	Oberwart	937
Murau N	Murau	937	Untertal	Gröbming	932
Mürzsteg N	Mürzzuschlag	938	Veitsch N	Mürzzuschlag	938
Mürzzuschlag N	Mürzzuschlag	938	Voisthalerhütte N	Mürzzuschlag	938
Neudauberg N	Güssing	936	Vorau N	Hartberg	936
Neumarkt a. d. Raab	Jennersdorf	936	Vordernberg	Leoben	938
Neumarkt i. Steiermark	Murau	939	Wald i. St. N	Leoben	938
Obdach N	Judenburg	937	Waltersdorf N	Hartberg	936
Oberbildein	Güssing	937	Weichselboden N	Bruck a. d. Mur	932
Oberschützen	Oberwart	937	Weiz N	Weiz	936
Oberwart	Oberwart	937	Wörtherberg	Oberwart	936
Oberwölz	Murau	937			

Kärnten

Afritz-Gassen N	Villach	939	Gmünd N	Spittal a. d. Drau	938
Altersberg	Spittal a. d. Drau	938	Grades N	Sankt Veit a. d. Glan	939
Althofen N	Klagenfurt	939	Greifenburg N	Spittal a. d. Drau	938
Arras N	Lienz	938	Groß-Fragant N	Spittal a. d. Drau	938
Arnoldstein N	Villach	939	Heiligenblut N	Spittal a. d. Drau	938
Bleiberg N	Villach	939	Hochobir N	Völkermarkt	939
Döllach N	Spittal a d. Drau	938	Hochrindl	Klagenfurt	939
Dreifaltigkeit N	Sankt Veit a. d. Glan	939	Innervillgraten N	Lienz	938
Ebene Reichenau N	Klagenfurt	939	Iselberg N	Lienz	938
Eberstein N	Sankt Veit a. d. Glan	939	Kals N	Lienz	938
Eisenkappel N	Völkermarkt	939	Kanzelhöhe	Villach	939
Feistritz a. d. Gail N	Villach	939	Keutschach N	Klagenfurt	939
Freudenberg N	Klagenfurt	939	Kirschentheuer N	Klagenfurt	939
Friesach N	Sankt Veit a. d. Glan	939	Klagenfurt N	Klagenfurt	939

Stationen		Kreis	Seite
Klagenfurter Hütte	N	Klagenfurt	939
Klagenfurt-Siebenhügel		Klagenfurt	939
Kloppein	N	Völkermarkt	939
Kloppeinersee		Völkermarkt	939
Knappenberg	N	Sankt Veit a. d. Glan	939
Kornat	N	Hermagor	939
Kötschach	N	Hermagor	939
Kremsalpe	N	Spittal a. d. Drau	938
Laas		Hermagor	939
Latschach	N	Villach	939
Lienz	N	Lienz	938
Luggau	N	Hermagor	939
Mallnitz	N	Spittal a. d. Drau	938
Malta		Spittal a. d. Drau	938
Matrei i. Osttirol	N	Lienz	938
Millstatt	N	Spittal a. d. Drau	938
Naßfeldhütte	N	Hermagor	939
Neu-St. Leonhard	N	Klagenfurt	939
Oberdrauburg	N	Spittal a. d. Drau	938
Obermillstätteralpe	N	Spittal a. d. Drau	938
Obertilliach	N	Lienz	939
Obervellach	N	Spittal a. d. Drau	938
Ossiach	N	Klagenfurt	939
Paternion	N	Villach	939
Petzen (Bleibg. Hütte)	N	Völkermarkt	939
Pörtschach	N	Klagenfurt	939
Prägraten	N	Lienz	938
Preblau	N	Wolfsberg	939
Preitenegg	N	Wolfsberg	939
Presseggen	N	Hermagor	939
Pustritz	N	Völkermarkt	939
Radentheim	N	Spittal a. d. Drau	938
Radsberg	N	Klagenfurt	939
Radweg	N	Sankt Veit a. d. Glan	939
Reichenfels	N	Wolfsberg	939
Rosenbach		Villach	939
Sachsenburg	N	Spittal a. d. Drau	938
Sankt Jakob i. Defferegg.	N	Lienz	938
Sankt Johann i. Walde	N	Lienz	938
Sankt Margarethen		Klagenfurt	939
Sankt Margarethen o. T.	N	Völkermarkt	939
Sankt Michael ob. Bleib.	N	Völkermarkt	939
Sankt Paul	N	Wolfsberg	939
Sankt Peter ob. Rennweg		Spittal a. d. Drau	938
Sankt Ulrich a. d. Goding	N	Wolfsberg	939
Sankt Veit a. d. Glan	N	Sankt Veit a. d. Glan	939
Seeberg	N	Klagenfurt	939
Sillian	N	Lienz	938
Sirnitz	N	Klagenfurt	939
Spittal		Spittal a. d. Drau	939
Stall	N	Spittal a. d. Drau	938
Techendorf	N	Spittal a. d. Drau	939
Teuchl	N	Spittal a. d. Drau	938
Ulrichsberg	N	Klagenfurt	939
Villach-Vassach	N	Villach	939
Villacheralpe		Villach	939
Völkermarkt	N	Völkermarkt	939
Waidegg	N	Hermagor	939
Weißbriach		Hermagor	939
Weitensfeld	N	Sankt Veit a. d. Glan	939
Wolfsberg	N	Wolfsberg	939

Die Niederschläge im Januar 1938.

Allgemeine Übersicht: Der Januar war fast durchweg, im Westen des Reiches im stärkeren Maße, zu niederschlagsreich.

Gegenüber den späteren, durch die vorherrschende Westdrift bedingten und vielfach außergewöhnlichen Niederschlägen blieben die Schneefälle des ersten Monatsdrittels bei teilweise strenger Frostwitterung in ihren Tagesmengen meist innerhalb mäßiger Grenzen. Tiefdruckgebiete, die von Finnland her am 1. und am 4. nach Mitteleuropa vorstießen, führten mit ihren verbreiteten Schneefällen zu einer merklichen Erhöhung der über ganz Deutschland bereits bestehenden Schneedecke. Die Verschärfung des Frostes bis auf 12—14° unter Null äußerte sich vielfach im Zufrieren von Gewässern (wie Mosel und Lindauer Hafen), im Entstehen von Treibeisfeldern auf der Ostsee und in Packeisbildungen an ihren Küsten. Eine heftige Westnordwestströmung, die am 6. plötzlich einsetzte, führte bei mehrfacher Nebelbildung in Deutschland zu einer Reihe von Aufgleitschneefällen, die in Mitteldeutschland und Ostpreußen zu verkehrsstörenden Verwehungen Anlaß gaben und auf den Höhen des nördlichen Schwarzwaldes und der Alpen 25 mm übersteigende Tagesniederschlagsmengen hinterließen. In Westdeutschland, wo die milden Meeresluftmassen zunächst Raum gewannen, wiederholten sich die Niederschläge in den Folgetagen schon in Form reicherer Regenfälle, so daß in der Nähe der Gebirge Tageswerte von mehr als 20 mm erzielt wurden. Die anhaltende Westwinddrift, die langsam ostwärts vordrang, und die Kaltluftmassen am 9. bis zur Oder, am 12. hinter die Weichsel und am 13. über die Memel zurückdrängte, trug nun die im Westen anhaltenden und intensiven Aufgleitniederschläge langsam gen Osten vor. Ungewöhnlich groß waren im Westen, insbesondere an den Gebirgen, die am 13. und 14. gemessenen Mengen. Während am 14. allein im Bergischen Land, am Vogelsberg, am Thüringer Wald und Oberharz, auch in der Westprignitz Tagesmengen von mehr als 50 mm festgestellt werden konnten (Meinerzhagen 60,4 mm, Wermelskirchen 61,9 mm, Hückeswagen 61,2 mm, Tabarz 65,2 mm, Tambach 62,1 mm, Königskrug 62,0 mm, Schluft 63,4 mm, Wendisch-Warnow 73,0 mm), gingen die vom 10.—14. gemessenen Mengen vereinzelt schon über 100 mm hinaus (Steinach 121,7 mm, Brocken 118,7 mm, Königskrug 141,2 mm); die Wupper hatte in diesen Tagen ein Hochwasser, das alle Talniederungen überflutete. Unter Nachlassen der Niederschläge im Laufe des 14. machte sich eine leichte Wetterberuhigung geltend. Schon in der Nacht zum 17. leitete die erste der auf der Südseite nordatlantischer Tiefs vorstoßenden Warmluftwellen wieder zu verbreiteten und ergiebigen Niederschlägen über, deren Mengen nach Messungen am 18. an den deutschen Mittelgebirgen mehrfach 20 mm überstiegen und im Schwarzwald, an den Algäuer Alpen, im Böhmerwald sich mehrfach auf 30—50 mm steigerten (Segeten 56,6 mm). Nur wenig schwächer erwiesen sich die am 19. mit einer neuen Warmluftfront auftretenden Aufgleitregen, die sich über Deutschland fortpflanzten und auch am Erzgebirge und Riesengebirge mehrfach Tagesmengen von 25 mm absetzen konnten. Die Wirkung weiterer Staffeln maritimer Luft ließ nunmehr nach und beschränkte sich schließlich auf Norddeutschland, je mehr ein über Süddeutschland sich am 20. einstellender azorischer Hochdruckausläufer zur Geltung gelangte; lediglich der 25. und 26. stellten Tage größerer Wetterberuhigung dar. Ein von Westen kommender Depressionsausläufer löste am 27., besonders in Westdeutschland, mit seinen auf Nordwest drehenden Winden vom 28. ab mit den Warmluftstaffeln erneut recht niederschlagsreiche Aufgleitregen ein. Namentlich an der zwischen Rhein und Elbe liegenden Mittelgebirgsschwelle kamen am 29. häufig Tageswerte von mehr als 30 mm zur Messung. Während die Tagesmengen nur vereinzelt 50 mm überschritten, ergaben sich für den 29. und 30. zusammen wiederholt Beträge von mehr als 50 mm; wenn auch schon vom 30. bis zum Monatsschluß die Niederschläge nachließen, so überstiegen die Gesamtmengen von 4 Tagen mehrfach den Betrag von 100 mm (vom 27.—30.: Brocken 106,8 mm; vom 28.—31.: Furtwangen 118,0 mm, Villingen 114,9 mm, Segeten 126,7 mm).

Sieht man zunächst von den leegeschützten Lagen und von den Küstengebieten ab, so hatte der gesamte Westen unter Einschluß des Freistaates Sachsen, des größten Teiles von Brandenburg und von Niederschlesien eine Monatsmenge von mehr als 75 mm. In Nordwestdeutschland, ebenso in der Umgebung aller Mittelgebirge und der Alpen ging sie über 100 mm hinaus, um auf den Höhen selbst über 200 mm, im Sauerland, Oberharz, Schwarzwald und Böhmerwald auf mehr als 300 mm anzusteigen. Wie bereits in der oberrheinischen Tiefebene, in Rheinhessen und in der thüringischen Senke fielen die Monatsbeträge im Nordosten des Reiches wie auch im Lee der Sudeten auf weniger als 50 mm, in Ostpreußen vereinzelt und strichweise auf weniger als 25 mm.

Mit wenigen Ausnahmen wurde das langjährige Niederschlagsmittel stark überschritten. Die prozentischen Abweichungen, die selbst in gleichartigen Gebieten jäh schwankten, überstiegen im Westen des Reiches bis hin zur Prignitz, Neumark und Niederschlesien vielfach 200%, in der Oberlausitz und am Riesengebirge teilweise 300%. Nicht ganz erreicht wurde der Durchschnittswert in kleineren Bezirken im Lee der südlichen Sudeten und im östlichen Pommern, ferner in Ostpreußen in einem parallel zur Küste verlaufenden mittleren Gebietsstreifen.

Die Häufigkeit der Niederschlagstage schwankte größtenteils zwischen 25 und 29 Tagen und war fast um das Doppelte übernormal; etwas geringer war sie im Schutze der Sudeten und in der nördlichen Grenzmark, besonders aber in Ostpreußen, wo sie gebietsweise zwischen 17—20 Niederschlagstagen wechselte. Die Zahl der Tage mit Schneefall, die im Klimabereich der Nordsee wie auch in Tallagen des Westens unter 10 blieb, belief sich im allgemeinen auf 12—13, sodaß ungefähr die Hälfte der Niederschlagstage als Schneefalltage gelten konnten. Die Andauer einer Schneedecke unterlag stark der Auswirkung der zu Monatsanfang vorherrschenden Frost- und Schneefallperiode; sie umfaßte an der litauischen Grenze den ganzen Monat, nahm auf 7 Tage im Emsgebiet ab und ergab mit rund 14 an der Oder etwa die für das westdeutsche Bergland anzusetzende Dauer einer Schneedecke.

Erläuterungen zu den Tabellen: Es bedeutet: ein Punkt, daß kein Niederschlag gefallen ist; 0.0, daß die Menge unmeßbar (unter 0.05 mm) war; ein Strich, daß eine Messung nicht ausgeführt wurde; ein schräger Strich in der oberen rechten Ecke, daß eine Schneedecke um 7^h vorhanden war; diese Eintragung erfolgt aber nur bei Stationen, die regelmäßige Messungen der Schneedecke (⊠) durchführen und an der Eintragung eines Wertes in der letzten Spalte kenntlich sind. — Der Berechnung der Prozente des Normalwertes und der Abweichung vom Normalwert sind die Mittelwerte 1891—1930 zugrunde gelegt. — Als Tage mit Schnee (⊹) wurden alle Tage gezählt, an denen der Niederschlag von Schnee oder von Regen und Schnee herrührte und die Tagesmenge mindestens 0.1 mm betrug, als Tage mit ⊠ die Tage, an denen um 7^h eine Schneedecke lag, für Punkt und Strich gelten die vorstehenden Erklärungen entsprechend. — Eingeklammerte Werte ( ) sind ergänzt. — Eine Zahl unter einer Klammer (⌣) gibt die Gesamtmenge mehrerer Tage.

Im vorliegenden Bericht werden die täglichen und Monatsmengen des Niederschlags von nur einem Teil der im Deutschen Reich vorhandenen Stationen veröffentlicht. Die Monats- und Jahresmengen von sämtlichen Stationen können dem 1939 erscheinenden Schlußheft des Deutschen Meteorologischen Jahrbuchs 1938, Teil III, entnommen werden.

Verteilung der Niederschläge im Deutschen Reiche

Januar

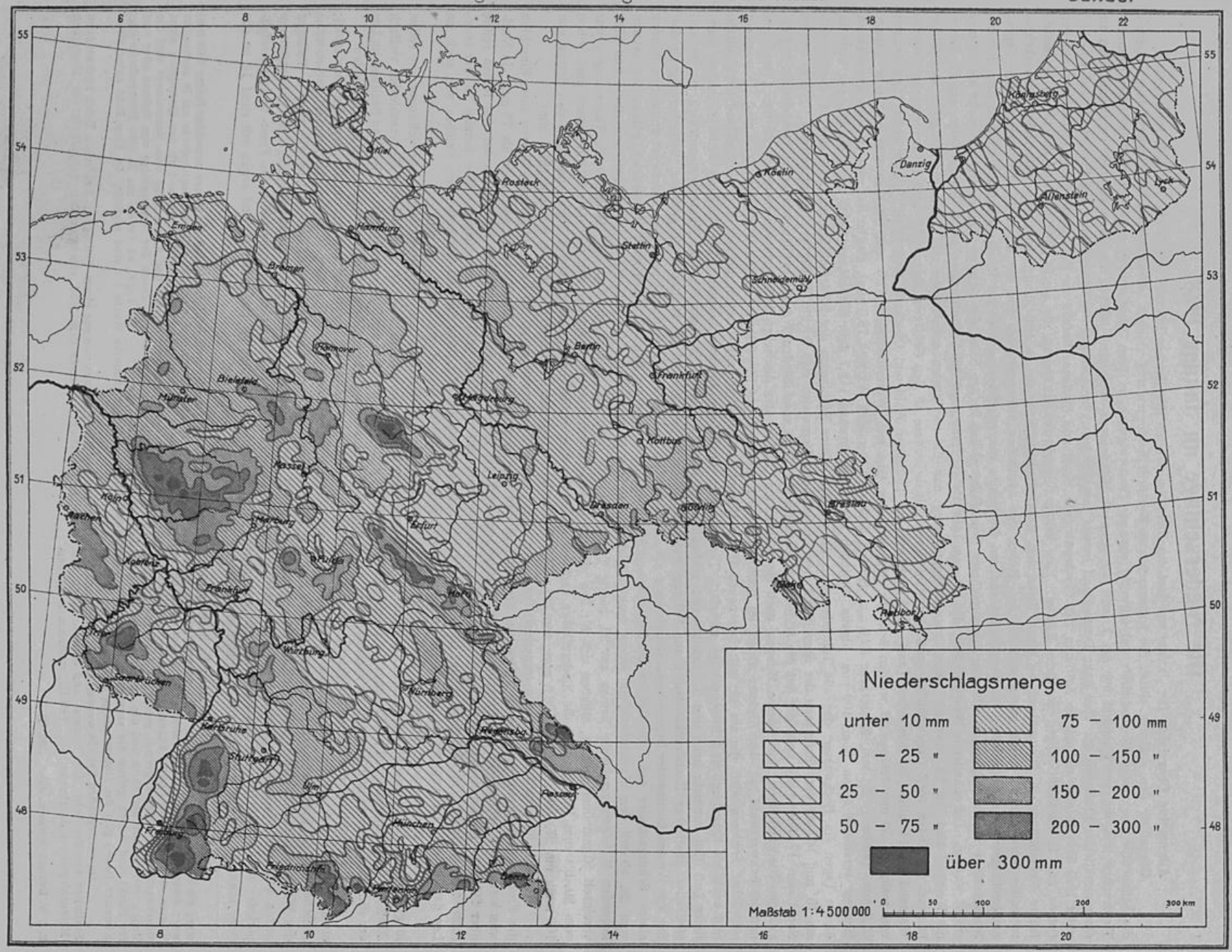

Abweichungen der Niederschlagssummen vom Normalwert in v. H.

Januar

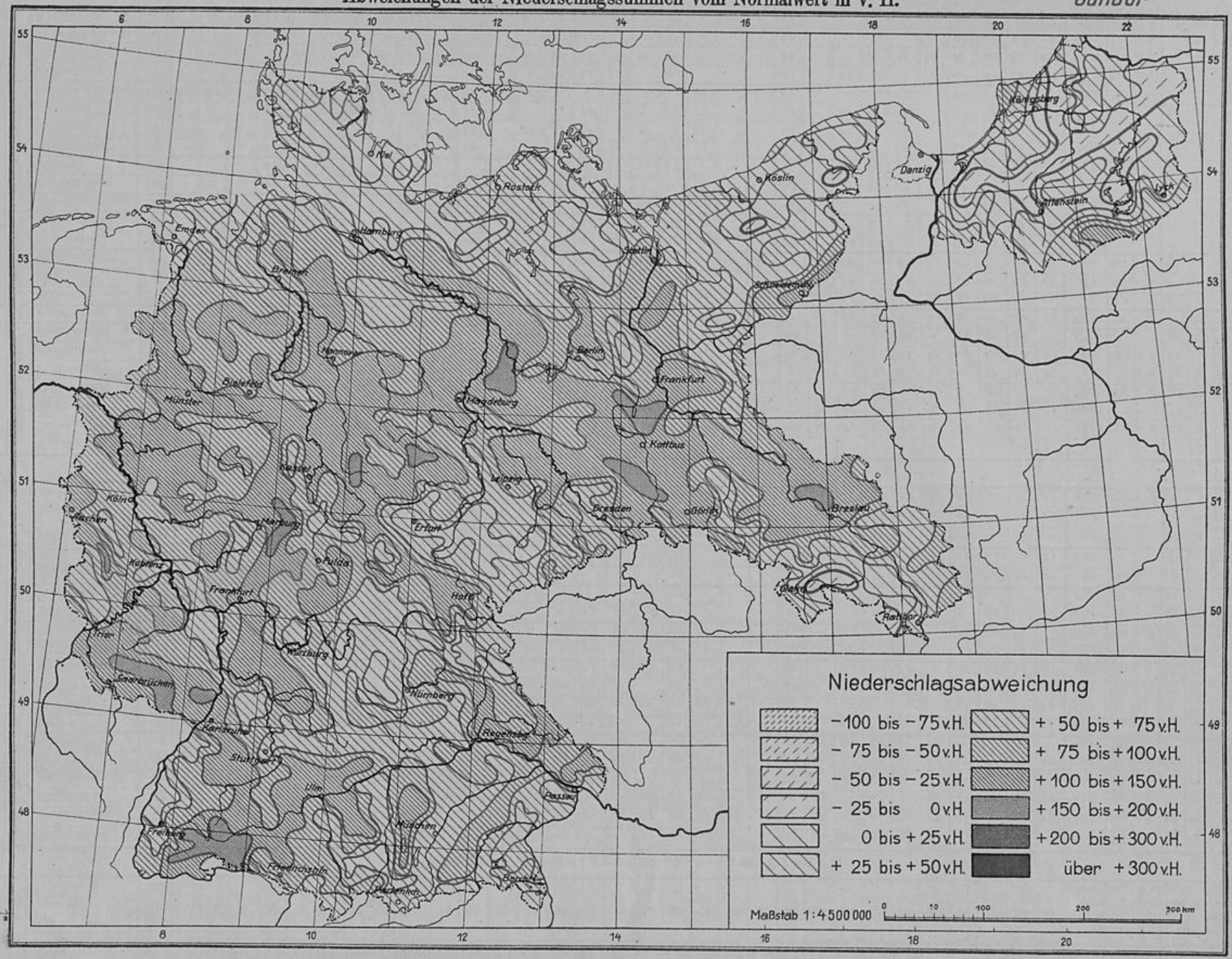

Tägliche Niederschlagshöhen in Millimetern, gemessen um 7 Uhr morgens

Januar

Fluß-gebiet		Ort	See-höhe m	1	2	3	4	5	6	7	8	9	10	11	12	13	14	15	16	17	18	19	20	21	22	23	24	25	26	27	28	29	30	31	Monatssumme mm	Monatssumme % d. Norm.	Abweichung v. d. Norm.	Zahl der Tage mit Niederschl. ≥0.1	Niederschl. ≥1.0	≥0.1	▣
Von der Memelgrenze bis zum Pregel																																									
Memel	Mündung—Grenze	Trappönen	20	·	·	·	2.1	·	2.0	0.4	·	0.4	1.6	·	·	·	1.5	·	3.0	2.1	3.2	4.5	·	·	1.3	0.8	2.6	5.4	1.5	1.2	4.3	3.0	3.0	·	44.4	102	+ 1	19	16	7	31
		Stallupönen	66	0.1	0.1	0.1	3.0	0.4	1.3	1.1	0.0	1.0	·	2.3	·	0.0	0.9	0.4	0.2	3.1	6.6	2.0	0.0	·	1.8	1.2	0.4	4.5	1.6	0.3	0.4	2.7	2.9	0.9	39.3	108	+ 3	25	14	20	31
		Kiauschen	42	·	·	0.1	0.7	·	0.7	·	·	·	·	1.1	·	·	2.0	·	·	3.1	6.5	2.7	·	·	·	1.5	·	4.2	1.9	0.3	2.0	4.0	2.5	0.0	33.3	94	− 2	15	11	10	30
		Beinigkehmen	52	·	0.1	·	0.6	0.4	1.5	1.0	·	0.0	0.4	0.2	·	·	2.0	0.2	1.9	·	7.4	0.7	·	·	2.6	·	0.3	2.4	1.4	·	1.8	3.5	6.6	·	35.0	88	− 5	19	11	16	31
		Tilsit	12	0.0	·	·	0.7	0.7	2.2	1.0	·	0.1	0.3	1.9	·	0.6	2.4	0.3	1.6	1.9	10.9	0.6	·	·	2.5	0.8	0.5	5.0	2.1	0.6	3.7	5.0	8.9	0.3	54.6	117	+ 8	24	13	13	31
		Kloken +	3	0.1	·	·	1.1	0.0	1.4	0.3	·	·	0.2	0.1	·	1.2	1.6	0.1	1.6	1.5	7.6	1.5	·	·	2.7	0.2	0.3	8.0	1.8	0.2	·	1.4	10.6	·	43.5			21	13	12	27
Kurisches Haff	H.	Inse	1	0.3	·	·	5.7	0.2	5.7	0.2	·	0.1	0.1	0.1	·	1.1	1.3	·	0.9	·	7.4	0.3	·	·	2.4	·	0.8	2.2	1.3	·	4.4	2.8	4.4	0.2	41.9	123	+ 8	21	11	18	31
	Gilge und Nemonien	Petricken	1	0.0	·	·	1.1	0.2	1.8	0.0	·	·	0.2	0.1	·	·	1.5	0.2	0.4	1.4	7.0	0.5	·	·	0.2	·	1.4	4.7	1.4	·	4.7	1.5	6.7	0.2	35.3	100	0	19	11	6	20
		Obolin	1	0.3	·	·	2.2	0.4	3.4	·	·	2.5	5.2	1.0	·	1.0	2.6	0.5	2.5	·	7.0	·	·	·	3.8	·	1.4	1.2	1.1	·	4.9	4.1	6.5	0.9	52.4	137	+ 14	21	16	6	31
		Lindenberg	20	·	·	·	0.8	·	2.8	0.2	·	·	1.2	2.8	·	·	2.8	0.2	2.8	1.8	6.1	·	·	·	1.8	·	1.6	4.8	2.8	·	3.8	4.8	9.8	·	50.9	118	+ 8	17	14	9	28
	Delme	Rathswalde	10	0.2	·	·	1.1	·	0.8	0.2	·	0.0	0.5	0.0	·	0.5	·	0.9	1.0	1.5	5.1	0.4	·	·	1.2	·	0.1	2.0	1.1	·	2.5	0.5	7.0	0.2	25.6	68	− 13	19	9	15	31
		Klein Naujock	2	1.1	0.2	0.6	2.1	0.7	2.4	0.4	·	0.2	1.9	0.8	·	1.1	0.4	0.2	1.4	1.9	6.1	0.9	·	·	0.9	·	1.7	3.6	1.1	·	1.9	6.5	6.8	·	44.9	129	+ 10	24	14	19	31
	Haff	Schaaksvitte	1	0.2	5.2	2.1	6.7	1.2	2.5	·	·	·	2.0	0.5	·	0.5	0.1	0.8	2.1	0.3	5.4	·	·	·	1.6	·	·	1.8	1.4	·	5.8	5.0	4.1	0.3	47.6	130	+ 11	20	13	13	31
		Rossitten (Ort)	4	·	·	·	1.9	·	0.1	0.4	·	0.0	0.3	1.0	·	0.4	·	·	·	3.2	7.7	·	·	·	1.6	0.0	·	0.1	4.4	·	0.3	6.0	3.7	0.1	31.2	82	− 7	15	8	11	28
Ostsee	Ostsee	Rauschen	40	6.4	·	0.4	10.6	0.8	14.0	·	·	0.5	2.2	1.3	·	·	1.8	·	1.6	0.7	14.2	·	·	·	2.1	0.3	·	3.7	3.1	0.2	4.2	6.5	4.6	0.6	79.8	182	+36	21	14	14	31
		Brüsterort ++	34	3.8	·	0.6	8.2	·	3.6	·	0.3	0.4	1.0	4.2	·	·	2.1	0.7	0.2	2.4	15.6	·	·	·	2.0	·	3.2	2.3	2.3	·	4.7	6.2	2.6	0.3	66.7			21	15	17	24
Fr. Haff	Fr. Haff	Fischhausen	11	3.1	·	1.3	13.7	1.9	10.3	2.5	·	0.9	1.2	0.8	0.1	0.5	1.3	0.1	·	3.5	10.3	0.1	·	·	2.7	·	0.1	4.4	1.3	0.1	4.5	4.9	3.4	0.1	75.1	178	+33	25	16	17	25
		Drugthenen	85	2.9	0.1	1.0	12.1	0.5	13.3	1.9	0.1	0.6	1.7	0.6	·	0.6	1.8	0.1	2.3	1.0	16.9	·	·	·	3.1	·	0.2	4.7	2.5	0.1	6.0	4.6	4.6	0.7	84.0			26	16	18	26
		Peyse	3	2.3	·	1.0	11.9	0.0	10.3	0.3	0.0	0.4	1.4	·	0.1	0.1	1.0	1.4	2.3	0.5	10.0	0.0	·	·	2.0	·	0.0	3.4	0.0	0.9	4.2	6.0	3.4	0.3	63.2	150	+21	21	14	13	24
Pregel																																									
Angerapp	Angerapp	Lötzen	120																																					
		Hermeshof	160	0.0	0.0	·	3.2	0.2	0.6	1.0	·	0.2	·	0.2	·	·	1.9	0.1	1.3	1.7	6.5	0.4	0.1	·	0.9	0.9	0.2	5.7	1.4	0.3	2.9	1.5	4.0	2.9	35.1	92	− 3	23	10	18	30
		Grabowen	224	0.3	0.2	·	4.5	0.3	1.8	1.1	0.1	0.3	2.9	0.5	·	0.1	1.5	0.2	0.4	0.3	13.9	0.8	0.1	0.1	1.5	0.1	0.5	5.1	2.1	0.2	1.2	2.5	4.2	1.4	48.2			29	13	18	31
		Darkehmen	73	·	·	·	1.7	0.2	1.0	0.6	·	0.3	0.2	0.8	·	·	1.7	0.3	2.0	0.2	9.2	0.5	·	·	1.4	·	0.4	5.5	1.4	0.3	2.1	2.7	7.4	·	39.9	108	+ 3	21	11	15	31
	Pissa	Pillupönen	133	·	·	·	3.2	0.4	1.0	1.0	·	0.0	·	1.0	·	·	0.6	·	1.1	0.6	5.0	·	·	·	·	0.9	·	4.2	2.1	0.7	0.6	1.0	1.6	0.8	24.8	73	− 9	17	10	14	31
		Rominten	180	0.7	0.8	0.4	5.1	0.4	0.7	0.5	·	0.9	·	0.3	·	·	0.7	0.4	·	2.5	7.9	0.2	·	·	1.7	0.9	0.4	6.2	2.3	1.0	4.1	2.5	1.6	2.3	44.5	105	+ 2	24	11	21	31
		~~Gumbinnen~~ ×	47	·	·	0.1	·	·	0.0	0.6	·	3.9	·	1.0	·	·	0.5	·	1.0	2.9	5.0	·	3.0	·	0.5	0.2	·	7.5	1.0	·	5.8	2.6	2.0	·	32.7			16	11	8	31
	A.	Insterburg	38	·	0.0	0.0	0.6	0.4	1.0	1.6	·	0.3	0.0	1.7	·	0.4	1.2	0.0	1.9	1.2	6.7	0.7	·	·	1.4	0.6	0.0	3.8	0.1	0.5	2.1	1.8	10.6	0.9	39.5	90	− 6	21	12	16	31
Inster	Inster	Pillkallen	74	0.0	·	·	2.3	0.1	0.2	0.1	0.0	·	0.1	0.7	·	0.1	0.6	0.0	·	1.9	6.4	2.1	·	0.6	0.7	0.7	0.5	2.9	0.7	0.1	1.5	0.9	2.5	0.4	26.1	65	−14	22	7	19	31
		Stimbern	44	·	·	·	1.0	0.6	2.6	1.2	·	0.3	·	2.5	·	0.2	1.5	0.4	2.4	1.1	7.1	1.0	·	·	1.8	·	5.8	1.1	0.4	·	2.5	4.0	8.9	0.3	47.7	126	+ 9	21	14	15	31
		Grünheide	50	·	·	·	0.7	0.4	1.2	1.8	0.0	0.2	0.4	0.9	·	1.2	1.2	0.5	1.7	0.6	7.1	0.7	0.0	0.0	1.8	·	0.5	5.0	1.1	0.3	2.9	3.4	5.8	0.2	39.6	111	+ 4	23	12	17	29
Alle	Alle	Thurowken	204	·	·	0.1	·	1.2	2.5	·	·	2.0	·	0.9	0.2	·	3.2	4.5	1.8	0.7	9.8	·	·	·	2.3	·	1.3	2.8	·	1.4	7.0	4.2	9.9	3.5	59.3			19	19	14	17
		~~Neu-Ramuck~~ ××	150	·	·	·	0.9	0.0	2.0	1.0	·	·	0.0	·	·	·	3.0	2.0	1.0	1.0	11.0	0.5	·	·	2.5	·	·	3.5	·	·	4.0	3.0	3.0	3.5	42.9			15	13	9	20
		Allenstein (Flugpl.)	134	·	·	·	1.0	0.6	0.5	·	0.2	0.7	0.2	0.5	·	·	·	0.6	2.5	0.2	9.5	0.2	·	·	1.0	·	·	2.4	1.0	·	5.5	0.7	4.0	·	32.3	86	− 5	18	8	14	21
	Wadang	Bischofsburg	152	·	·	·	3.7	0.8	1.8	2.4	0.7	·	·	·	·	·	1.0	0.2	1.0	·	9.6	·	·	·	2.3	·	0.3	4.5	0.9	·	4.2	·	7.9	1.6	43.9	119	+ 7	16	10	11	28
		Fleming	160	·	·	·	2.5	·	2.3	3.1	1.2	·	·	·	·	·	1.2	1.0	1.5	3.0	9.5	·	·	·	1.5	·	1.0	5.0	1.0	·	9.0	1.5	18.0	·	62.3	188	+33	16	16	9	29
	Alle	Wichertshof	91	·	·	·	1.9	·	2.8	·	·	2.2	·	0.8	·	·	0.6	0.4	1.3	·	10.2	·	·	·	2.5	·	·	4.6	1.0	·	6.1	2.6	9.4	0.1	46.5	118	+ 7	15	11	10	30
		Heilsberg	83	·	·	·	3.0	·	1.8	·	·	0.2	·	0.9	·	0.9	0.3	0.4	·	1.7	7.5	0.5	·	·	1.0	·	0.1	4.0	1.3	·	4.5	4.0	5.1	·	37.2	90	− 4	17	10	11	26
		Kekitten	150	·	·	·	3.6	·	2.0	3.7	·	0.5	·	0.4	·	·	0.5	1.2	2.1	·	8.3	0.9	·	·	1.3	·	0.4	4.5	1.6	·	5.4	1.3	5.8	·	41.0			17	12	9	31
		Landsberg (Ostpr.)	130	0.9	0.1	·	3.8	·	3.0	1.2	·	0.4	1.0	0.4	·	0.8	·	·	3.0	·	13.5	0.0	·	·	1.7	·	·	5.2	1.5	·	1.7	6.7	10.4	·	65.3	147	+21	17	12	14	27
	Guber	Rastenburg	107	·	·	·	2.4	·	0.9	2.6	·	1.9	·	0.4	·	·	1.0	0.1	2.3	·	18.4	·	·	·	2.3	·	0.2	4.3	1.3	·	2.0	0.4	3.8	0.2	43.5	157	+13	17	11	11	24
		Dietrichsdorf (Kr. Gerd.)	43	·	·	0.2	·	0.4	2.2	1.6	·	0.5	0.3	0.8	·	0.2	0.9	0.3	0.4	0.1	6.7	·	·	·	2.6	·	·	4.1	1.1	·	6.1	2.2	6.1	0.5	37.3	92	− 3	20	8	14	25
		Loszainen	106	·	·	·	5.0	·	1.5	2.0	2.1	1.0	·	1.0	·	·	1.5	·	2.5	·	7.7	·	·	·	1.4	·	·	3.2	·	·	6.4	1.8	6.3	0.9	44.3	140	+13	15	14	14	28
		Glockstein	95	·	0.0	0.0	4.9	·	3.2	2.4	0.4	0.2	0.1	0.2	0.1	0.3	0.4	0.2	2.0	·	9.5	0.5	0.2	·	0.9	·	·	4.5	1.0	0.1	4.9	2.0	3.8	0.3	42.1	127	+ 9	23	10	16	29

† Wiescheiten
++ Palmnicken
× Kattenau
×× Scheufelsdorf

1938 **Tägliche Niederschlagshöhen in Millimetern, gemessen um 7 Uhr morgens** Januar

Flußgebiet		Ort	Seehöhe m	1	2	3	4	5	6	7	8	9	10	11	12	13	14	15	16	17	18	19	20	21	22	23	24	25	26	27	28	29	30	31	Monatssumme mm	% d. Norm.	Abweichung v. d. Norm.	Zahl der Tage mit Niederschl. ≥0.1	≥1.0	✳ ≥0.1	☒
Alle Mdg.—Guber		Friedland	25	·	0.1	·	1.2	·	2.0	1.5	·	0.4	0.6	0.4	·	·	0.6	0.4	2.6	0.3	7.2	0.3	·	·	1.9	0.2	·	2.9	0.6	·	6.0	2.2	6.5	0.1	38.0	95	− 2	21	10	14	28
		Gerdauen	30	·	0.0	0.0	1.0	1.7	1.7	·	·	0.1	0.1	0.0	·	0.0	0.0	0.0	2.3	0.3	6.4	0.0	·	·	1.1	0.0	·	2.8	0.4	0.1	3.2	0.3	4.2	·	25.7	87	− 4	15	9	13	27
		Engelstein	90	·	·	·	2.3	0.5	2.1	1.7	·	0.7	0.4	1.1	·	·	2.1	0.6	2.1	0.9	11.0	3.0	·	·	2.4	0.6	·	5.1	1.6	0.3	2.4	2.3	4.9	0.7	48.4	120	+ 8	22	14	16	18
		Bokellen	40	·	0.0	·	1.5	0.3	1.5	0.2	·	·	·	1.5	·	·	·	·	1.4	4.0	11.3	·	·	·	1.8	·	·	5.1	1.2	·	4.6	1.3	5.2	0.2	41.7	120	+ 7	15	12	11	31
		Allenburg	10	·	0.0	·	1.3	0.1	3.2	0.4	·	0.1	0.5	0.7	·	0.1	0.8	0.2	2.0	0.1	7.9	0.0	·	·	2.3	·	0.1	3.0	0.4	·	5.1	2.0	6.0	·	36.3			20	9	14	26
		Wehlau	11	·	0.1	·	·	1.5	4.8	·	·	0.2	0.1	0.2	0.6	·	2.0	0.1	3.4	0.2	8.4	·	·	·	2.4	0.0	1.3	2.6	0.3	·	6.9	4.2	9.9	0.1	49.3	140	+ 14	20	11	14	30
Mdg.—Alle	Pregel	Tapiau	11	·	0.1	·	2.9	0.2	4.8	1.0	·	0.4	1.5	1.4	·	0.0	·	2.0	2.6	0.7	8.8	0.5	·	·	3.5	0.5	0.3	3.3	1.2	·	6.5	5.2	9.0	0.1	57.3	154	+ 20	23	14	16	31
		Fuchsberg	35	0.3	·	·	2.5	·	1.8	0.3	·	·	0.8	·	·	·	0.8	0.3	3.0	0.2	10.0	0.3	·	·	1.8	·	·	2.0	1.0	·	5.2	1.0	6.2	·	37.2	95	− 2	16	10	11	27
		Königsberg-Devau	20	1.1	0.0	0.0	3.2	0.2	7.5	0.2	0.0	0.0	1.6	0.4	0.0	1.0	1.7	0.5	2.7	0.4	10.3	1.2	·	·	1.7	0.0	0.1	3.7	1.2	·	4.5	6.1	6.7	0.0	56.0	122	+ 10	21	15	15	26
		Mednicken	35	1.5	0.0	0.0	5.2	1.1	4.3	1.0	0.0	0.2	1.1	0.6	0.6	0.3	1.6	0.2	2.6	1.9	9.6	1.0	·	·	2.0	0.0	1.0	4.3	1.7	0.0	5.9	4.4	5.1	0.5	57.2	151	+ 24	24	18	17	31
Vom Pregel bis zur Weichsel																																								
Frisches Haff	Frisching	Mühlhausen	36	0.2	0.2	·	4.4	·	6.3	0.2	0.2	0.3	0.6	0.2	·	0.2	0.2	0.2	0.4	1.5	7.7	0.2	0.2	·	1.6	·	·	3.0	0.8	·	6.1	5.2	5.8	0.1	45.8	118	+ 7	24	9	17	20
		Zinten	100	0.5	0.0	0.3	6.2	0.8	3.2	0.5	0.0	0.3	0.1	0.0	0.1	0.1	0.2	0.6	0.7	1.2	12.5	0.0	0.0	·	2.3	·	·	4.9	1.7	8.5	4.4	3.2	6.8	0.4	51.5	131	+ 13	23	10	17	28
		Preuß.Eylau	68	·	·	·	6.8	·	8.1	2.0	·	·	1.5	0.1	·	·	0.5	0.1	2.8	0.3	6.4	·	·	·	2.5	·	0.4	2.6	0.4	0.1	6.3	4.0	7.0	0.5	52.4	133	+ 12	19	11	13	27
	H.	Heiligenbeil	17	5.3	0.0	2.3	6.5	·	12.4	0.0	0.8	0.0	0.6	·	·	3.3	0.0	·	0.5	0.8	15.3	·	·	0.5	3.6	·	0.0	3.2	0.7	0.9	2.8	6.2	3.0	0.2	68.5	197	+ 34	19	11	13	21
	Passarge	Hohenstein	165	·	0.1	0.2	1.7	·	3.9	0.3	1.2	1.3	·	1.2	·	0.1	0.5	1.2	0.3	0.4	6.9	·	·	0.1	2.0	0.2	·	5.0	·	2.1	6.2	8.4	3.0	·	46.3	135	+ 12	22	10	14	29
		Pulfnick	95	·	·	·	1.5	·	5.1	·	1.0	0.5	1.8	·	0.4	1.2	1.0	1.3	1.4	·	11.3	·	·	·	2.2	0.3	4.0	1.0	·	4.5	4.0	6.5	7.4	·	56.4	130	+ 13	19	16	10	20
		Silberbach	170	0.5	·	0.0	1.6	0.1	2.3	0.5	·	0.7	0.4	0.5	·	·	0.8	0.2	2.4	·	11.9	0.2	·	0.1	2.0	0.1	0.1	4.5	2.4	·	5.2	2.0	6.8	0.1	45.2	96	− 2	23	10	19	20
		Frauendorf	118	·	·	·	1.6	·	1.6	0.0	·	0.2	0.5	0.5	·	·	·	1.1	1.9	0.4	8.2	·	·	·	2.7	0.0	0.2	4.3	1.0	·	6.2	3.9	5.5	0.2	40.0	80	− 10	17	11	12	30
		Wormditt	67	·	·	·	2.0	3.7	3.8	0.9	·	0.3	0.5	0.4	·	·	1.1	0.1	·	1.6	9.0	0.2	·	·	2.1	·	0.1	4.4	1.1	1.1	5.8	5.0	5.6	0.2	48.8	140	+ 14	21	13	13	28
		Lichtenfeld	108	1.2	0.1	0.1	4.2	0.1	8.0	1.4	·	0.6	0.5	0.3	·	1.6	0.5	·	0.3	1.4	14.6	0.1	·	·	2.7	·	·	5.1	1.7	0.1	5.9	8.3	9.1	0.3	68.2	126	+ 17	24	13	17	28
		~~Langwalde~~ +	82	·	·	·	1.7	3.5	3.5	2.0	·	0.8	0.7	0.2	·	·	1.3	·	0.8	0.4	13.0	·	·	·	4.0	·	0.1	6.7	1.5	·	7.0	6.8	10.8	·	64.8			18	12	10	31
		~~Braunsberg~~ ++	4	0.8	·	·	2.7	·	1.4	·	·	·	0.3	·	·	2.3	1.0	·	2.0	1.5	8.0	·	·	·	2.0	·	·	4.9	·	·	3.0	2.5	2.2	0.3	34.9	109	+ 3	15	12	14	26
		Baumgart	165	3.8	·	·	0.8	·	11.5	1.2	·	·	·	·	·	·	2.6	·	·	2.3	16.6	·	·	·	4.2	·	0.0	7.8	1.8	·	6.0	5.4	8.6	·	72.6			13	12	10	31
	H.	Tolkemit	3	6.0	·	·	1.8	·	2.4	·	·	·	·	·	·	4.6	1.8	1.5	·	1.8	10.7	·	·	·	2.6	·	·	5.6	·	·	10.6	4.2	2.8	·	58.4	147	+ 18	13	13	11	16
	Elbing	Altstadt	55	1.2	·	·	1.1	·	1.4	0.8	·	0.3	0.8	·	·	0.1	1.8	1.3	0.8	0.5	7.9	·	·	0.3	2.1	·	0.1	1.5	0.2	·	1.8	1.5	2.1	1.7	26.9	84	− 6	21	12	14	24
		Ebene Buchwalde	98	0.1	·	·	2.7	0.0	3.5	0.4	·	0.8	1.2	1.0	·	·	2.2	·	2.0	0.1	9.2	0.3	·	0.2	3.2	·	0.1	4.1	0.8	·	7.0	3.2	4.4	0.1	46.6	134	+ 8	21	12	14	29
		Elbing (Stadt)	5	1.8	·	·	1.4	·	0.9	1.6	·	0.5	0.5	·	·	·	1.0	·	1.0	1.0	10.5	·	·	·	2.7	·	·	3.4	0.3	·	4.3	4.2	3.3	0.1	38.5	100	0	17	12	9	20
	Nogat, Liebe	Riesenburg	98	1.0	·	·	2.0	·	7.0	0.5	1.5	·	0.5	·	·	·	4.0	1.3	5.5	2.0	14.5	·	·	·	2.5	·	2.0	1.0	0.5	·	2.5	5.0	8.5	0.5	62.3	207	+ 32	19	15	10	18
		Klein Nebrau	15	1.3	·	·	0.8	·	2.6	0.3	0.3	·	0.9	0.3	·	0.3	4.0	3.7	0.7	·	11.0	·	·	0.3	1.9	·	·	0.5	·	0.3	2.7	4.0	1.9	·	37.0	137	+ 10	19	9	14	17
		Marienwerder	52	3.7	·	0.1	0.8	0.5	7.0	2.9	1.1	0.4	1.0	·	·	0.0	4.1	3.5	0.2	·	10.6	0.3	·	0.3	2.6	·	0.8	0.1	·	0.2	3.5	8.8	8.5	0.5	61.5	230	+ 54	23	12	16	18
		Wolfsheide	42																								·													
		Marienburg	12	1.0	·	0.0	1.3	0.2	5.9	2.7	·	0.5	0.7	0.2	·	0.2	0.8	0.4	1.0	·	6.3	·	0.2	0.8	2.7	·	0.0	0.9	·	·	4.0	3.5	3.2	·	36.8	132	+ 9	20	10	13	18
	Haff	Pröbbernau	2	1.9	0.3	1.6	2.1	·	15.5	2.5	1.3	·	2.5	1.2	·	0.7	5.6	0.2	1.0	2.7	10.2	·	·	0.2	3.1	1.2	·	4.2	1.2	·	2.7	1.0	1.7	·	64.6	203	+ 33	23	19	14	23
		Neukrug	6	0.4	·	0.3	1.4	0.2	1.3	0.8	·	·	·	·	·	2.1	0.4	·	1.0	0.6	6.4	·	0.2	·	0.3	·	·	4.3	·	·	2.1	0.6	1.7	0.2	24.3	69	− 11	18	8	12	22
Weichsel																																								
Narew	Bobr mit Lyck	Mierunsken	191	·	·	2.5	3.5	·	0.5	2.5	·	·	2.5	0.1	·	·	2.0	0.8	1.0	3.0	5.0	·	·	·	1.5	·	0.9	4.0	1.2	0.1	2.0	2.6	4.0	0.5	39.4	111	+ 4	20	14	15	31
		Rothebude	145	0.2	·	·	4.5	1.8	1.6	1.4	·	0.8	0.3	·	·	4.5	3.7	2.3	1.2	4.6	3.4	1.2	·	·	3.5	·	·	4.0	2.0	·	2.2	2.3	4.6	1.1	51.2	113	+ 6	21	18	21	31
		Ranten	180	·	·	·	4.5	·	0.5	3.5	·	·	·	·	·	·	·	3.0	2.3	4.1	8.3	2.4	·	·	3.0	1.2	·	4.0	1.4	·	3.2	1.5	2.5	·	45.4	150	+ 15	15	14	12	27
		Lyck	130	0.0	0.0	0.0	4.0	0.0	1.2	1.5	0.0	0.9	0.1	0.1	0.0	0.0	1.3	0.0	4.0	0.0	6.4	0.9	·	·	1.5	0.9	0.1	4.4	1.1	0.0	1.2	1.1	2.5	0.3	33.5	106	+ 2	19	12	16	31
		Prostken	119	·	0.4	1.0	3.2	·	0.7	0.2	·	0.9	0.8	0.2	·	·	1.7	2.2	2.0	2.7	5.7	0.5	·	·	1.7	0.9	·	5.4	0.6	·	2.2	1.2	3.1	0.3	37.6	141	+ 11	22	12	18	24
		Treuburg	155	0.0	0.2	0.2	6.5	·	1.6	0.4	·	0.9	0.0	0.0	·	·	2.9	0.0	1.4	1.3	10.7	2.3	·	·	2.6	0.8	1.7	4.8	0.9	0.6	1.7	3.4	7.4	0.0	52.3	127	+ 11	20	13	12	31
		Borszymnen	120	0.3	·	0.1	5.6	·	0.6	1.5	·	2.2	0.7	0.5	0.1	0.1	1.9	1.7	2.7	2.5	10.8	0.9	·	·	3.0	1.4	·	5.2	0.5	0.1	2.2	0.9	2.7	0.9	49.1	140	+ 14	25	13	2.2	31
	Pisseck	Cruttinnen	130	·	·	0.0	5.0	0.4	2.6	1.3	·	0.7	0.0	·	·	·	·	0.0	2.4	0.4	8.4	·	3.1	·	·	·	·	3.5	1.1	0.0	2.5	1.7	4.0	7.4	44.9	140	+ 13	16	12	14	31
		Nikolaiken	131	0.2	0.0	0.1	2.1	0.0	0.6	1.2	·	0.4	0.0	·	·	0.1	1.9	0.7	1.5	0.0	6.5	0.0	·	·	1.8	·	·	3.4	0.7	·	2.2	1.3	3.1	0.8	28.6	94	− 2	18	10	14	22

+ Mehlsack
++ Klenau

Tägliche Niederschlagshöhen in Millimetern, gemessen um 7 Uhr morgens

Januar

Flußgebiet		Ort	Seehöhe m	1	2	3	4	5	6	7	8	9	10	11	12	13	14	15	16	17	18	19	20	21	22	23	24	25	26	27	28	29	30	31	Monatssumme mm	Monatssumme % d. Norm.	Abweichung v. d. Norm.	Zahl der Tage mit Niederschl. ≥ 0.1	Zahl der Tage mit Niederschl. ≥ 1.0	Zahl der Tage mit ✳ ≥ 0.1	Zahl der Tage mit ☒
Narew	Pisseck	Schimonken	125																																				
		Gutten	120	.	.	.	5.0	.	.	2.1	.	0.5	0.5	0.1	.	.	1.8	1.4	1.8		4.5		.	.	3.5	.	.	4.0	1.0	.	2.5	0.5	1.2	0.2	29.6	97	−1	16	11	12	27
		Bialla	138	.	2.3	0.8	3.6	2.4	1.6	.	.	.	.	1.6	.	2.3	3.4	5.0	1.3	2.1	7.7	1.3	.	.	1.7	.	.	4.8	2.1	1.8	3.1	0.8	3.4	1.8	54.9	167	+22	21	19	21	31
		Johannisburg	116	.	0.1	0.2	3.0	1.4	1.2	1.0	.	0.4	.	.	.	0.2	1.8	3.5	1.3	0.1	8.5	0.3	.	.	1.9	.	.	3.4	1.1	.	1.8	2.0	4.0	0.1	37.3	112	+4	21	14	17	28
		Turoscheln	120	0.0	0.4	2.1	0.9	5.2	2.0	0.9	0.2	0.0	0.5	.	.	0.2	4.3	5.4	2.2	1.1	14.2	1.9	.	.	5.0	.	2.1	6.2	0.7	2.4	2.1	2.9	4.5	1.0	68.4	212	+36	24	17	13	21
	Omulef	Mensguth	155	.	.	.	3.3	0.3	0.6	0.4	.	0.3	0.2	.	.	0.2	1.4	2.6	0.4	.	6.9	0.4	.	.	1.2	0.3	0.4	3.9	0.5	.	4.5	0.5	2.1	0.5	30.9	103	+1	21	8	14	23
		Ortelsburg	146	.	.	0.5	3.7	2.4	3.2	1.8	0.2	.	.	0.1	.	2.0	0.8	4.9	2.2	1.6	11.5	1.6	.	.	2.8	.	0.4	5.1	0.9	.	3.0	5.0	9.3	4.5	67.5	200	+34	22	16	16	26
		Groß Leschienen	128	0.0	1.4	0.3	2.4	0.9	2.5	2.2	1.4	0.5	0.1	0.1	.	0.4	3.7	6.2	2.2	0.1	9.4	0.5	.	.	2.4	0.3	0.3	0.1	0.7	0.4	5.2	2.6	7.5	0.3	54.1	164	+21	27	13	20	27
	N.	Wychrowitz	138	0.1	0.2	0.3	1.0	0.3	2.9	0.7	0.9	0.1	0.4	.	.	0.6	3.7	6.2	1.8	0.1	10.5	.	.	.	2.3	.	0.1	3.3	0.5	0.2	5.6	3.8	7.6	0.3	53.5	154	+19	25	11	16	26
		Neidenburg	173	.	.	0.0	0.5	0.4	2.0	0.5	0.7	0.1	0.4	0.2	.	1.7	3.6	7.0	1.9	0.4	9.9	0.2	.	0.0	1.6	.	0.3	3.4	0.8	.	6.2	2.6	8.3	0.6	53.3	151	+18	23	11	16	17
Mündung bis Narew	Drewenz	Kernsdorf	290	.	0.0	.	1.0	0.0	0.5	1.5	2.1	0.4	0.8	0.8	0.1	0.1	3.5	3.6	1.8	0.3	12.4	.	.	0.0	2.6	0.0	0.7	4.7	0.5	0.0	8.8	0.9	6.0	1.1	54.2	123	+10	22	12	15	23
		Mohrungen	115	0.2	.	.	3.1	.	2.1	0.2	.	0.4	0.1	0.3	.	.	1.0	.	2.2	0.8	10.8	.	.	0.0	2.0	.	0.0	4.5	2.1	.	4.9	2.6	4.4	.	42.2	108	+3	17	11	11	23
		Osterode(Ostpr.)	107	.	.	0.0	0.5	0.5	2.4	0.9	0.0	0.9	0.1	1.4	.	.	1.2	2.3	1.3	0.0	9.6	0.1	.	0.5	1.3	.	0.0	3.6	0.5	0.0	2.1	3.4	12.3	1.2	45.6	112	+5	20	12	13	22
		Preuß. Görlitz	102	.	.	.	1.5	0.0	0.0	0.9	0.7	0.0	0.2	0.7	.	0.0	3.2	2.9	0.0	0.5	10.7	.	.	0.2	1.9	.	0.9	4.2	0.5	0.0	3.0	0.8	5.5	0.2	37.7	105	+2	18	8	12	18
		Gilgenburg	181	0.0	.	.	0.8	.	0.8	0.8	1.1	0.0	0.1	0.3	0.4	0.1	3.1	3.2	1.0	0.4	12.7	0.1	0.0	0.9	1.7	.	0.2	3.2	0.1	0.9	4.5	1.2	4.3	3.2	45.1	115	+6	24	11	19	27
		Weepers	105																																				
	Brahe	Reinwasser	185	.	.	0.2	1.5	1.7	3.4	0.2	1.7	0.4	2.6	.	.	.	1.8	.	2.0	2.7	12.8	0.2	0.0	.	.	.	3.2	6.0	.	1.5	6.7	0.3	4.9	1.3	55.1	110	+5	20	15	13	24
		Neu Röske	155	6.9	.	.	2.9	0.8	3.1	0.5	1.8	1.2	2.3	.	.	.	2.3	0.2	2.7	1.5	12.8	.	3.3	0.2	2.8	0.2	0.4	4.3	1.4	0.4	4.0	5.5	6.3	0.6	68.4	149	+22	25	14	13	28
		Förstenau	200	(7.0)	0.2	.	0.1	0.2	4.1	.	1.0	.	0.2	.	.	.	2.1	2.2	1.2	1.1	3.5	.	4.1	.	.	.	3.1	2.5	1.3	1.3	0.2	.	2.5	3.1	47.0	115	+6	20	15	12	19
	W.	Bischofswerder	87	0.8	.	.	1.2	0.8	5.5	0.6	1.6	0.6	2.0	.	.	.	3.0	4.4	0.7	0.1	10.2	.	2.9	.	2.1	.	0.5	2.1			3.6	5.4	7.3	0.4	55.8	160	+21	21	13	14	22
Von der Weichsel bis zum Stettiner Haff																																								
Hinterpommersche Küste	O.	Chinow	63	4.3	0.0	0.2	2.3	0.7	4.5	0.3	0.2	.	1.7	0.0	.	1.3	1.9	0.5	3.0	3.0	11.3	.	0.2	.	4.0	.	0.1	3.7	2.8	.	4.0	2.2	4.5	1.6	58.3	145	+18	23	16	13	24
		Wierschutzin	17	9.2		0.8	5.3	1.8	8.5	1.0	.	.	1.3	0.8	.	0.8	1.8	0.1	1.4	1.2	8.9	.	0.5	.	3.4	.	0.2	2.3	(1.0)	.	7.6	2.3	5.0	1.3	66.5	166	+27	23	17	12	18
	Leba	Lauenburg	38	4.9	.	0.7	1.8	1.1	4.2	0.6	.	0.5	1.4	0.1	0.3	0.4	0.5	0.1	1.8	1.1	7.3	.	0.9	0.2	3.5	.	0.1	1.7	1.4	.	3.3	4.3	4.2	2.2	48.6	113	+6	26	15	15	16
		Belgard (Kr. Lauenbg.)	45	9.5	.	.	3.1	1.4	3.4	.	.	0.6	2.6	(1.0)	.	.	1.0	.	3.4	.	6.7	.	.	0.9	3.5	.	0.2	1.8	.	1.0	5.2	3.6	3.9	1.4	54.2	115	+7	19	16	11	17
		Leba	3	13.8	.	0.7	5.1	1.9	3.5	0.5	0.1	0.4	3.8	2.2	.	0.3	0.6	.	2.4	0.6	7.2	.	1.0	.	3.9	.	0.1	0.9	0.2	.	4.6	3.8	4.1	0.7	62.4	196	+19	24	13	12	15
	Lupow	Wottnogge ×	120	6.9	.	1.1	2.0	2.3	2.0	..	.	0.1	2.0	.	.	.	2.8	.	2.9	4.8	7.8	.	1.0	.	4.1	.	0.4	4.2	.	.	6.1	3.6	6.2	0.1	60.4	129	(+13)	19	16	12	27
		Lupow	75	9.0	.	0.2	2.4	0.2	3.7	.	0.3	(0.3)	1.6	1.0	0.6	.	1.7	.	3.7	.	12.7	.	1.5	.	.	.	.	6.0	2.2	0.5	6.0	5.0	7.0	.	65.9	129	+15	20	14	15	20
		Lojow	63	8.0	.	0.2	1.8	0.6	0.5	0.5	.	0.4	2.6	1.1	0.6	0.3	1.0	.	3.0	1.1	8.2	.	1.7	.	4.0	.	.	1.8	1.8	0.3	4.0	3.2	1.3	.	48.0	104	+2	23	15	13	15
	Stolpe	Bernsdorf	150	3.7	.	.	2.0	(0.5)	1.9	.	.	.	2.5	.	.	0.1	1.3	0.0	2.5	1.6	19.0	.	2.3	.	2.5	.	0.2	3.3	1.2	0.1	2.7	1.8	2.5	0.6	52.3	111	+5	20	15	11	21
		Gustkow	120	5.0	.	0.7	1.7	0.4	1.4	0.1	.	0.4	(2.0)	.	0.1	0.1	0.8	.	1.5	0.4	13.4	.	0.9	.	4.0	.	0.4	4.1	.	0.1	3.7	1.2	5.2	0.4	48.0	96	−2	23	11	10	18
		Stolp	20	10.7	.	0.3	4.2	0.8	1.4	0.3	0.3	0.5	1.9	0.2	0.0	1.0	1.3	0.0	3.5	1.6	8.7	.	1.5	.	4.7	.	0.7	2.1	1.7	0.4	4.5	5.1	5.7	2.0	63.8	136	+17	24	17	15	19
		Hohenstein (Kr. Stolp)	6	8.2	.	1.3	3.4	1.0	0.4	.	.	1.0	2.3	2.4	0.2	0.2	0.9	0.1	2.5	0.6	6.2	.	1.6	.	3.8	0.0	0.8	0.7	1.0	0.3	4.0	1.8	4.2	0.5	49.4	118	+7	25	15	12	17
	Wipper	Wocknin	160	5.8	.	0.3	2.1	0.4	1.1	.	(1.0)	(0.5)	1.8	.	.	.	1.1	0.1	2.4	0.8	11.8	.	1.5	.	2.7	.	0.3	4.4	1.6	0.1	5.3	6.4	5.2	0.8	57.5	174	+7	23	15	13	18
		Seehof b. Beßw.	60	5.5	.	0.5	2.0	.	1.0	0.1	4.5	0.9	0.4	.	.	.	1.9	0.3	1.6	1.1	10.6	.	0.1	.	4.3	.	0.2	3.0	1.8	0.2	4.3	5.8	4.8	3.0	57.4	106	+3	23	15	10	19
		Zuckers	113	9.4	.	0.4	.	2.2	2.3	.	0.7	0.4	3.6	7.3	.	.	7.4	.	1.8	2.4	10.2	.	7.2	.	4.3	.	0.4	2.0	2.3	0.7	4.7	4.4	5.7	1.1	67.1	137	+75	22	17	10	17
		Schlawe	25	7.6	.	0.7	3.9	0.3	0.4	.	0.8	0.3	3.1	0.1	.	0.1	1.4	0.0	2.3	1.1	8.6	0.2	1.5	0.0	3.5	.	0.5	1.5	1.4	0.3	4.3	8.8	5.8	1.5	60.0	125	+12	25	15	11	13
		Alt Krakow	25	4.8	.	(0.5)	8.4	.	(1.0)	.	(0.5)	.	6.5	.	.	.	1.7	0.1	2.1	0.9	6.0	.	.	.	5.0	.	0.5	0.5	3.0	.	8.9	3.6	5.3	0.6	59.9	143	+18	19	12	9	15
		Drenzig	58	(5.0)	.	.	3.6	.	2.6	.	.	.	1.3	.	.	.	1.9	0.8	1.0	1.7	8.8	.	1.4	.	3.4	.	0.1	3.7	.	.	7.2	1.8	6.5	.	50.8	105	+3	16	14	4	15
		Rügenwalde	15	8.3	.	2.5	6.1	1.4	4.8	.	0.6	0.4	4.4	.	.	0.2	1.5	.	2.8	0.6	6.9	.	2.2	.	3.6	.	0.3	1.8	1.1	0.3	5.5	4.3	6.0	0.1	65.7	156	+24	23	16	12	16
	O.	Köslin	40	5.3	.	1.2	7.7	0.2	2.7	.	1.1	0.4	3.4	0.9	.	0.3	2.0	0.1	1.8	0.7	9.1	.	3.2	0.3	4.4	0.1	0.5	3.4	1.4	0.2	4.1	4.7	6.1	0.0	65.2	126	+13	26	16	12	17
	Persante	Bärwalde	117	5.2	.	.	4.0	0.4	0.6	0.3	0.8	0.5	1.1	0.1	.	0.1	3.2	.	0.5	3.0	7.0	.	3.9	0.4	3.5	.	.	3.1	0.8	0.5	2.0	4.0	4.2	0.5	49.7	108	+4	24	12	13	16
		Naseband	105	6.0	0.0	0.0	3.5	1.0	0.7	0.4	2.0	0.7	2.8	0.0	0.1	0.4	2.1	0.2	.	2.1	7.9	0.1	4.6	0.2	5.8	0.0	0.4	2.6	1.6	0.2	3.6	4.5	0.8	1.9	56.2	122	+10	26	15	13	21
		Polzin	95	7.0	.	.	2.1	.	0.5	.	1.0	.	2.0	.	.	0.0	4.0	2.0	1.1	2.3	1.6	.	3.3	0.7	4.5	.	0.4	2.8	1.6	1.2	4.1	3.7	5.9	1.8	53.6	99	0	21	18	9	19
		Woldisch Tychow	58	6.1	.	0.0	5.1	1.3	3.5	.	1.1	.	1.2	0.5	0.3	0.1	2.1	0.4	0.8	0.4	9.8	0.1	2.5	0.2	4.1	.	0.3	2.9	1.6	0.6	3.9	7.2	2.9	0.7	59.8	128	+72	26	15	12	17
		Belgard a.d.Pers.	24	6.3	.	0.6	6.2	0.1	1.6	.	1.0	.	3.2	.	.	0.0	1.8	0.2	1.2	0.2	7.3	.	1.5	.	3.5	.	0.3	2.5	1.8	0.4	4.3	6.1	3.0	1.5	54.6	140	+16	22	16	11	18

× Mühlental

1938

Tägliche Niederschlagshöhen in Millimetern, gemessen um 7 Uhr morgens

Januar

Flußgebiet		Ort	Seehöhe m	1	2	3	4	5	6	7	8	9	10	11	12	13	14	15	16	17	18	19	20	21	22	23	24	25	26	27	28	29	30	31	Monatssumme mm	% d. Norm	Abweichung v. d. Norm.	Zahl der Tage mit Niederschl. ≥0.1	≥1.0	≥0.1	☒
Hinterpommersche Küste	Persante	Stolzenberg	50	0.9	.	.	5.0	.	1.7	.	1.9	.	2.7	.	.	0.2	3.7	1.3	1.8	2.0	6.7	.	1.6	.	4.4	.	0.4	2.4	2.0	0.7	4.8	2.9	3.2	.	56.3	123	+10	20	17	8	19
		Bublitz	130	6.2	.	.	3.2	.	4.1	.	.	.	1.9	.	.	1.1	3.6	0.7	5.7	5.9	9.8	.	2.1	.	3.4	.	.	4.1	.	0.2	4.2	5.8	4.2	.	66.2			17	15	7	15
		Reckow	91	8.0	.	0.2	5.0	0.2	3.0	.	1.2	0.2	3.2	.	.	0.2	1.1	.	1.6	1.2	10.2	.	2.5	.	3.9	.	0.4	1.9	2.0	.	4.0	5.7	2.0	.	57.7	115	+8	21	16	14	17
		Groß Jestin	40	7.3	0.0	1.1	7.5	.	2.0	.	1.3	0.1	2.0	0.2	.	2.0	2.4	0.4	0.7	0.7	9.1	.	1.5	.	3.8	0.3	2.0	1.0	(1.0)	0.2	5.6	8.7	3.9	0.5	65.3	172	+27	25	17	10	25
		Kolberg	2	5.6	0.6	1.1	5.2	1.2	0.6	.	1.2	.	2.9	.	.	.	1.9	0.1	0.5	1.7	5.0	.	0.8	.	3.5	.	0.2	2.6	0.4		5.4	2.4	2.5	.	45.4	111	+4	21	14	10	16
	Rega	Muhlendorf	100	4.0	.	0.6	5.6	0.3	7.8	0.1	.	7.0	7.0	0.4	.	0.3	5.2	2.9	7.1	0.3	7.7	0.2	0.8	0.5	4.4	.	0.6	2.8	2.7	0.2	7.9	7.7	2.0	7.3	56.9	148	28	27	16	14	19
		Daber	80	7.1	0.8	1.0	8.0	0.4	6.0	1.0	2.1	0.2	2.7	0.5	0.7	0.2	8.2	2.6	0.9	2.6	4.1	0.1	2.6	0.1	4.5	0.2	0.3	2.6	2.3	0.2	4.5	10.3	2.8	1.1	80.7	183	+37	31	19	16	23
		Greifenberg i. P.	17	13.9	3.3	2.2	8.5	.	5.0	.	1.8	0.7	2.6	0.5	.	0.5	4.1	0.5	1.3	3.9	7.7	.	2.8	.	4.1	.	0.7	3.0	0.9	0.2	6.1	7.8	1.3	0.5	83.9	161	+32	25	17	11	18
		Treptow a. R.	10	9.4	4.2	2.3	6.8	0.8	2.2	.	1.2	0.1	2.1	0.3	.	0.2	3.1	0.4	1.4	3.2	4.6	.	2.3	.	3.5	.	.	2.3	0.7	.	6.8	1.9	2.9	0.0	62.7	165	+25	23	17	13	15
	Dievenow u. Gr. Haff	~~Morgow~~ +	~~9~~	(10.0)	.	3.0	7.6	.	1.9	0.2	1.9	.	3.2	2.1	0.1	0.2	3.6	.	2.0	3.2	4.8	.	(2.0)	.	6.2	.	0.1	1.5	.	.	6.3	3.8	(2.0)	.	65.7			21	17	13	19
		Naugard	55	10.5	1.1	0.6	2.7	0.1	3.0	0.1	1.4	0.1	4.5	0.2	.	.	9.1	0.4	0.5	2.7	4.3	.	2.1	.	4.2	.	0.3	2.3	1.2	0.0	4.5	7.8	1.3	0.3	65.3	152	+22	25	16	15	20
		Kartlow	21	6.6	4.5	2.4	6.5	.	2.9	1.3	1.2	0.2	2.7	0.5	0.3	0.2	4.7	2.1	.	4.3	3.9	.	(1.0)	.	4.6	.	0.5	2.9	.	.	6.2	3.3	1.6	0.6	65.0	158	+24	24	18	12	14
		Wollin	6	(6.0)	.	6.2	5.4	0.5	7.7	0.4	0.0	.	2.5	.	0.0	.	7.1	.	.	4.5	2.9	.	0.0	.	4.3	.	0.5	1.6	0.4	0.0	2.9	7.4	1.2	.	61.5	158	+23	17	13	8	14
		Massow	65	11.8	0.2	0.3	4.3	2.4	0.1	0.1	0.2	0.2	0.2	0.4	0.1	0.0	13.6	3.0	0.2	4.0	1.1	.	(2.0)	.	(4.0)	.	.	1.7	1.0	.	1.1	2.4	3.8	.	58.2	129	+13	24	14	13	15
Oder																																									
Glatzer Neiße bis Quelle	Oppa	Schönwiese	350	0.2	0.3	0.2	0.1	0.6	0.3	2.3	.	.	.	.	0.1	1.1	0.5	1.2	2.1	1.7	2.1	0.1	0.8	0.3	0.2	0.3	.	.	0.1	.	2.4	0.7	4.8	0.1	22.6	79	-6	24	8	12	12
		Turkau	300	0.6	2.4	2.0	0.6	1.0	0.4	3.7	.	.	.	.	.	0.5	0.9	0.0	2.7	.	2.0	.	2.1	0.2	0.5	1.0	0.3	.	.	.	2.2	0.0	2.6	.	24.7	89	-3	17	9	10	13
	O.	Annaberg	200	1.7	3.3	0.3	0.4	1.3	0.5	6.8	0.0	0.0	.	.	.	5.2	2.8	0.6	5.5	0.2	4.6	1.1	2.4	0.9	0.2	1.1	.	0.3	.	0.0	5.5	0.0	4.4	0.0	49.1	136	+13	21	13	11	16
	Zinna	~~Leobschütz~~ *	~~275~~	0.1	0.4	0.2	0.2	0.1	.	2.8	0.1	0.1	0.1	0.0	0.0	1.9	1.2	1.5	.	4.5	4.1	0.7	1.5	.	0.4	0.2	1.2	.	.	0.1	2.6	.	2.7	.	26.7	93	-2	22	10	11	16
		~~Katscher~~ **	~~220~~	.	3.8	3.2	1.7	1.4	1.1	5.5	0.7	.	.	.	.	4.0	1.1	.	4.2	4.1	.	4.5	2.2	0.3	0.3	.	1.1	.	.	.	2.1	.	1.3	.	38.6	126	+ 8	18	14	9	15
	Oder	Ratibor	185	0.9	2.3	0.3	0.3	1.0	0.9	9.0	0.4	0.4	.	.	.	5.5	2.5	2.2	3.6	3.7	4.5	0.6	3.1	.	0.2	0.7	0.5	0.1	.	.	3.6	.	1.0	.	46.8	131	+11	23	12	13	13
		Klein Rauden	200	2.0	1.9	1.0	0.6	1.8	1.4	7.2	1.6	1.7	.	.	1.1	11.8	3.3	3.2	9.0	0.2	8.3	1.1	4.5	0.7	1.1	1.9	1.7	1.0	.	1.1	7.0	0.1	4.0	0.0	80.3	178	+ 35	27	23	17	15
	Klodnitz	Beuthen	292	0.4	2.7	0.3	1.3	1.6	0.6	2.0	0.3	0.6	0.1	.	0.6	7.3	1.5	7.0	4.6	2.0	7.3	2.0	2.7	1.7	0.2	1.5	0.0	5.1	0.8	0.1	7.1	0.2	4.5	0.1	66.2	143	+20	29	17	12	13
		Gleiwitz	235	0.9	3.7	0.5	0.6	1.9	0.4	3.5	2.6	1.1	0.7	.	1.1	5.6	1.8	6.3	10.5	2.6	7.1	1.5	4.0	4.1	0.9	1.1	1.2	2.6	0.5	0.3	7.4	.	5.2	.	77.7	195	+ 38	28	18	20	15
		Dramatal	255	2.0	3.1	0.6	0.9	3.8	1.2	4.8	0.9	1.4	.	.	1.6	5.5	1.8	6.3	9.7	0.6	8.9	0.9	4.9	1.3	1.3	.	1.5	3.9	0.5	.	8.1	2.0	7.1	0.6	85.2	193	+41	27	20	17	20
		Tost	256	2.0	1.6	0.4	2.3	0.6	2.9	1.3	0.2	0.7	0.4	.	2.3	5.8	1.3	7.9	3.3	1.7	0.1	1.0	5.0	4.4	0.8	1.2	0.8	3.5	0.4	.	5.8	0.0	4.7	0.0	67.9	162	+26	27	19	19	13
		Bischofstal	185	0.2	0.5	1.5	0.9	2.0	0.5	3.9	0.2	0.5	0.7	.	.	2.8	2.2	3.2	0.8	3.0	7.3	2.7	5.2	1.0	1.0	0.8	0.9	2.5	0.3	0.0	6.0	.	5.2	.	61.8	163	+24	26	16	13	15
	Oder	Gnadenfeld	237	0.4	2.0	1.8	0.6	1.6	0.8	6.4	1.3	2.2	.	.	0.0	6.2	1.7	2.2	2.1	1.6	4.8	1.0	2.0	0.4	0.5	0.6	0.5	0.2	0.0	0.0	2.9	0.0	0.7	.	44.5	122	+ 8	24	15	14	15
		Kosel	172	0.1	2.5	0.2	0.4	1.5	0.4	4.8	.	0.2	.	.	.	4.2	2.9	4.2	2.1	0.1	4.4	1.0	2.6	1.1	0.9	0.9	0.9	0.3	0.1	0.3	3.1	0.1	4.0	.	43.3	113	+ 5	26	13	10	14
		Hohenkirch	325	(2.0)	(3.0)	.	.	(2.0)	.	(2.0)	(1.0)	.	.	.	(1.0)	(1.5)	(6.0)	5.5	2.2	0.8	7.8	.	6.6	(4.4)	(1.2)	.	.	2.9	.	0.1	4.9	.	4.5	.	58.9	150	+20	19	17	11	14
	Hotzenplotz	Neustadt O.S.	265	1.4	0.9	0.8	0.5	1.0	0.6	4.4	.	.	.	.	.	5.4	1.3	2.1	3.3	.	4.8	0.3	3.0	1.4	0.8	.	1.2	0.7	0.2	.	.	.	1.8	.	35.9	113	+ 4	20	12	9	15
		Oberglogau	202	0.8	2.1	0.6	0.9	1.3	1.1	3.3	0.0	0.2	.	.	0.0	4.1	2.0	3.2	5.4	1.1	3.9	1.9	3.1	0.5	1.1	0.3	1.1	0.2	0.2	0.3	1.3	0.0	1.0	.	40.1	133	+10	25	16	10	13
		Schönowitz	207	1.9	1.5	1.6	1.2	1.4	0.7	4.5	.	.	.	.	.	6.2	1.4	2.5	7.5	1.3	4.2	0.9	2.4	1.3	0.8	0.6	0.8		0.1	.	0.5	.	0.7	0.0	44.0	147	+14	22	14	9	13
	Oder	Krappitz	170	0.7	1.7	0.6	1.1	2.1	0.1	5.6	.	0.1	0.1	.	.	5.4	.	11.0	5.7	.	7.8	0.7	6.8	0.9	0.8	0.2	0.7	0.3	.	0.2	1.9	0.1	2.6	.	57.2	150	+19	23	11	11	14
		Proskau	178	1.5	1.9	0.4	0.2	4.8	0.7	5.7	.	0.3	.	.	0.2	0.2	.	0.5	7.3	.	4.9	0.2	4.3	3.1	0.4	0.3	0.3	1.4	.	.	1.3	(2.0)	(1.9)	.	43.8	116	+ 6	23	12	10	15
		Klosterbrück	153	1.9	1.4	0.4	1.3	2.4	0.9	4.4	.	0.1	0.0	.	2.5	6.8	3.5	10.4	6.5	1.4	3.0	0.2	6.0	3.4	1.4	0.4	0.9	1.8	0.0	.	2.5	3.5	1.5	.	68.5	168	+ 28	25	13	10	16
	Malapane	Horneck	251	1.8	2.7	5.6	0.5	3.0	1.0	2.2	0.5	0.3	0.6	.	1.5	5.6	1.5	7.5	4.1	0.7	6.2	2.0	3.0	1.9	1.2	0.5	0.6	5.8	0.6	1.2	4.0	0.3	5.0	0.1	71.2	154	+25	30	20	13	15
		Andreashütte	210	2.8	4.0	0.4	7.0	3.8	1.5	2.5	1.0	0.6	0.6	.	3.0	6.3	2.0	9.1	3.0	.	7.0	0.5	4.0	2.5	1.3	.	1.0	4.5	1.8	.	5.2	0.3	3.8	.	73.5	157	+25	26	21	13	17
		Guttentag	234	3.8	4.0	0.4	0.5	2.2	1.5	1.9	0.8	0.3	0.8	.	2.8	9.5	4.6	11.0	2.7	.	9.2	0.6	7.0	6.2	1.4	.	1.3	6.0	1.8	1.3	5.6	0.4	4.7	0.0	94.3	192	+45	27	20	17	17
		Groß Strehlitz	230	1.5	2.1	0.4	2.4	2.8	1.0	5.2	0.0	2.7	0.0	.	2.1	5.3	2.7	7.5	3.0	0.2	8.1	0.7	6.0	3.2	0.8	0.4	0.5	3.7	0.5	.	5.3	0.0	7.0	0.0	73.7	161	+28	25	17	15	14
		Raschau	180	0.7	2.0	.	1.4	2.5	1.0	4.8	0.1	.	0.6	.	4.1	7.1	3.4	10.0	6.0	2.2	6.6	0.2	5.5	4.5	1.6	.	1.0	3.1	0.6	.	4.3	0.5	3.3	.	77.1	193	+34	25	19	12	15
Glatzer Neiße	Neiße	Mittelwalde	465	3.6	0.4	2.4	2.8	3.2	3.2	2.0	2.0	.	.	.	12.2	24.0	10.2	16.5	5.4	2.4	8.0	7.6	2.0	2.3	.	.	.	2.0	.	0.2	3.0	7.0	21.0	1.0	138.4	186	+68	24	22	15	19
		Wölfelsgrund	830	3.7	3.5	0.8	2.8	2.6	1.5	6.4	0.8	.	2.1	.	3.2	4.7	1.7	2.0	0.7	.	8.5	0.1	0.7	5.2	1.9	0.2	1.5	0.2	0.3	.	0.9	2.9	11.5	.	68.4	151	+23	26	17	23	31
		Habelschwerdt	368	0.4	3.4	1.2	1.7	0.7	1.5	4.0	.	0.7	1.3	.	2.6	6.4	2.0	8.0	0.0	.	6.1	0.1	0.0	2.9	0.2	.	0.6	0.3	0.7	0.9	1.4	6.9	16.3	0.2	70.5	182	+32	25	15	16	14
		Pohldorf	514	3.8	2.0	0.9	3.6	4.3	2.5	2.6	1.6	3.4	2.4	.	3.2	8.9	3.5	8.4	0.3	0.7	11.0	0.3	.	1.1	0.6	.	.	.	1.6	.	.	5.9	12.0	0.5	83.1	160	+31	24	18	12	16
	B.	Bielendorf	690	1.8	2.9	0.9	1.3	1.8	2.3	5.2	0.3	0.4	0.6	.	1.5	2.4	1.2	6.2	2.4	.	6.2	.	0.2	3.1	.	.	0.2	0.4	1.4	.	1.8	2.7	12.4	0.7	60.3	133	+15	25	17	18	31

* Hubertusruh 240 + Wittenfelde 20
** Bauerwitz 235

1938 **Tägliche Niederschlagshöhen in Millimetern, gemessen um 7 Uhr morgens** Januar

Flußgebiet		Ort	Seehöhe m	1	2	3	4	5	6	7	8	9	10	11	12	13	14	15	16	17	18	19	20	21	22	23	24	25	26	27	28	29	30	31	Monatssumme mm	% d. Norm.	Abweichung v. d. Norm.	Zahl der Tage mit Niederschl. ≥0.1	≥1.0	≥0.1	⊠
Glatzer Neiße	Biele	Landeck	460	1.2	3.6	1.3	1.9	1.2	1.2	9.0	0.2	.	.	.	0.0	1.3	0.6	3.6	1.1	0.2	5.0	0.1	0.8	5.0	0.8	1.6	1.2	0.5	0.0	0.0	0.3	0.1	4.0	0.5	46.3	104	+2	25	16	18	19
		Kunzendorf a. d. B.	373	1.0	2.9	0.6	1.5	0.7	0.6	4.7	.	0.2	.	.	0.7	1.8	0.8	0.3	4.1	.	2.7	.	0.3	4.2	0.2	.	1.2	0.1	0.3	.	0.3	0.4	11.3	0.3	41.2			24	10	13	13
	Weistritz	Grunwald	720	9.8	4.0	1.2	1.8	3.7	6.0	3.4	2.5	7.0	2.2	0.7	8.6	17.1	35.2	13.3	0.7	3.4	20.8	2.4	3.3	1.1	3.1	.	1.0	1.9		2.0	1.9	18.0	33.0	3.8	213.2	203	+108	29	27	26	31
		Reinerz	538	5.1	2.2	0.4	0.4	2.5	1.9	2.0	0.8	1.5	0.3	.	5.2	18.9	8.8	15.2	3.8	0.2	13.1	0.6	2.1	0.4	1.5	.	0.3	0.8	0.5	.	1.5	2.8	12.0	1.3	113.1	152	+39	28	18	21	31
	N.	Glatz	300	0.6	1.5	0.5	1.1	1.2	2.1	4.5	0.0	0.0	6.0	0.0	0.0	2.3	1.5	1.0	1.0	0.1	2.4	0.0	1.7	2.0	1.0	0.0	0.2	0.1	0.4	0.0	0.0	0.5	2.0	0.4	28.1	36	−1	22	14	12	18
	Steine	Friedland	510	1.6	2.8	0.5	1.3	2.0	4.0	10.3	1.0	0.7	0.4	.	5.1	6.6	2.5	4.8	0.5	0.3	2.9	.	3.5	3.2	2.2	0.4	0.1	.	1.1	0.1	3.5	4.0	13.1	0.0	82.9	160	+31	27	19	21	31
		Neurode	400	4.7	1.6	0.2	1.4	1.9	4.7	10.6	.	0.7	.	.	1.7	8.5	2.5	0.7	2.1	0.3	1.4	0.2	2.8	0.7	1.1	.	0.8	0.2	2.5	0.4	0.2	1.1	6.8	.	59.7	151	+20	26	16	16	21
		Reichenforst	438	1.1	0.8	2.8	0.2	0.8	1.3	2.6	0.3	0.6	.	.	1.3	7.8	6.5	7.0	0.0	0.1	4.6	0.2	1.5	0.3	0.2	.	0.0	.	0.4	.	0.3	2.1	6.0	0.0	46.8	142	+14	23	11	18	17
		Schlegel	400	4.5	1.4	0.6	0.9	1.6	1.3	10.1	1.4	0.6	0.1	0.1	0.8	6.7	2.4	0.9	3.1	0.3	1.6	0.2	2.4	1.6	1.2	0.1	0.5	0.1	2.4	0.1	0.1	1.9	6.0	0.1	58.1	157	+21	21	15	19	19
	Mündung bis Steine	Wartha	274	1.0	1.5	1.1	1.0	0.6	0.5	5.2	.	.	.		.	6.9	1.2	0.6	3.6	0.1	0.2	0.6	2.5	3.2	0.6	0.0	.	.	2.3	0.0	.	0.2	3.1	0.0	35.0	88	−5	20	12	13	17
		Maifritzdorf	285	2.1	2.0	2.2	1.3	1.1	0.9	.	.	.	.		0.5	16.3	1.4	2.4	7.3	.	3.2	(00)	1.3	3.6	0.3	.	.	0.4	1.4	.	0.6	(2.0)	2.8	(0.0)	45.1	136	+12	19	14	9	12
		~~Silberberg~~ ×	~~450~~	6.7	1.1	0.6	1.5	3.0	3.4	11.2	0.3	0.1	.	0.1	4.0	12.4	4.0	5.3	0.8	0.1	4.1	0.1	4.4	1.7	2.0	.	1.3	0.0	2.3	0.3	0.4	1.8	9.5	0.0	82.7	160	+31	27	18	22	29
		Weigelsdorf	375	0.7	1.7	0.0	0.6	1.4	1.2	3.2	0.1	.	0.0	.	0.5	13.5	3.2	5.0	4.4	0.1	2.6	0.0	2.5	2.7	0.4	.	0.0	0.0	0.4	0.1	0.0	0.1	2.7	0.0	48.5	132	+12	22	12	15	13
		Patschkau	245	0.5	1.9	1.3	1.0	1.0	0.3	2.8	.	.	.	.	0.0	1.9	0.0	1.6	0.3	.	2.5	0.0	3.1	2.6	0.4	0.2	.	2.0	0.1	0.1	.	.	2.5	0.1	25.2	93	−2	20	12	8	13
		Baucke	220	1.8	1.3	1.9	1.4	1.6	3.0	3.5	.	.	.	.	.	2.5	1.5	0.5	4.0	.	2.4	0.0	4.3	2.0	0.2	.	0.1	0.5	.	0.0	.	0.0	0.0	0.0	32.5	114	+4	17	13	7	14
		Ziegenhals	345	0.3	3.6	1.6	1.6	1.8	0.8	7.9	.	.	.	.	.	4.3	0.2	2.2	6.3	.	4.3	.	5.5	1.8	2.0	1.6	0.0	.	0.6	0.2	0.4	.	.	2.9	.	49.3	120	+8	18	14	8	13
		Neiße-Heiligkreuz	180	.	.	.	.	0.8	0.9	5.2	.	.	.	.	.	4.0	1.6	1.1	4.9	0.2	3.0	0.5	6.5	2.2	0.3	0.3	.	0.5	.	0.6	0.2	0.4	.	.	.	.	32.3	88	−4	17	9	3	14
		Petersheide	225	1.6	2.2	1.1	1.2	1.5	1.3	3.2	1.2	.	.	.	0.5	6.6	5.6	3.4	4.7	0.6	3.4	1.1	4.3	1.5	0.4	.	0.5	.	0.0	0.4	.	.	.	.	46.3	139	+13	21	16	11	13
		Löwen	147	4.2	1.6	0.3	1.0	2.4	1.1	5.5	0.1	0.6	0.1	.	1.6	8.0	4.3	8.3	5.1	0.3	4.6	0.2	8.8	2.7	0.9	0.0	1.4	0.9	0.1	0.0	2.7	3.4	1.9	.	71.8	212	+38	27	18	13	16
		Friedland	200	2.0	1.6	1.1	0.3	3.1	1.3	5.8	0.1	0.1	.	.	.	7.0	3.7	3.7	7.5	1.0	4.7	2.3	3.5	2.2	1.5	0.7	1.1	.	0.5	.	0.2	0.2	.	.	55.2	149	+13	24	17	10	14
		Seifersdorf	175	2.4	1.7	0.5	1.0	2.1	0.5	5.0	.	0.8	.	.	0.8	6.0	2.6	6.5	6.2	0.3	4.1	1.9	4.0	1.7	1.0	.	2.7	0.2	0.3	0.0	0.8	0.5	0.0	.	51.6	137	+14	24	14	9	14
Katzbach bis Glatzer Neiße	Stober	Rosenberg	240	2.6	4.5	0.1	1.4	2.2	1.0	3.0	0.5	0.1	.	.	1.8	8.3	4.3	12.1	2.9	0.7	7.4	1.0	3.3	4.5	1.4	1.0	0.8	5.4	0.7	.	5.5	0.7	8.5	.	85.7	172	+36	27	20	16	18
		Kreuzburg	180	0.7	0.6	0.0	0.3	1.8	0.0	1.4	0.0	0.0	0.1	0.0	2.3	7.0	5.8	10.2	6.0	0.2	5.7	0.6	3.5	2.5	1.3	0.2	0.1	2.7	0.2	.	3.5	0.0	2.8	.	60.1	143	+18	23	14	10	13
		Konstadt	165	1.6	0.9	0.2	0.5	1.7	.	.	.	.	1.4	.	1.8	8.4	7.1	9.1	4.8	.	5.1	0.3	5.2	2.5	1.6	0.0	0.3	3.5	.	.	2.5	0.5	2.0	.	61.0	156	+22	21	13	11	13
		Kupp	156	2.6	2.3	0.5	.	3.6	1.6	5.2	0.8	0.7	10.9	.	2.9	6.7	11.1	8.9	5.2	.	7.4	0.8	6.1	0.9	1.5	2.3	3.5	3.8	.	.	4.7	0.3	0.9	.	95.2	221	+52	25	18	12	15
		Sausenberg	200	3.1	0.2	0.4	.	2.5	2.4	1.3	.	.	.	.		3.1	2.6	13.6	16.2	.	8.3	0.3	2.8	0.5	1.5	.	7.7	.	0.8	.	5.9	0.3	.	.	73.5	164	+29	19	13	10	13
		Karlsruhe	160	3.1	0.9	1.4	1.5	3.6	.	2.9	.	.	0.3	0.7	3.9	7.4	11.9	6.3	4.9	.	4.3	0.2	6.1	2.2	1.4	2.4	0.5	1.5	0.5	0.6	3.7	0.8	2.7	.	73.7	180	+33	26	17	10	14
	Oder	Brieg	143	3.6	1.7	0.5	1.2	2.1	1.4	7.6	0.2	0.0	2.0	.	2.8	10.4	3.6	8.2	2.8	0.4	4.2	0.5	6.9	3.3	1.1	0.5	0.7	0.7	.	.	1.1	0.1	1.5	.	64.1	188	+30	25	17	13	15
		Neuvorwerk	135	3.3	0.6	0.7	0.5	4.0	1.4	4.2	.	.	0.3	.	4.3	9.0	6.4	6.5	2.6	0.2	4.8	0.2	7.8	2.6	1.3	0.2	0.5	0.7	0.6	0.1	0.6	0.2	1.4	.	64.0	160	+24	27	14	12	13
	Ohle	Münsterberg	205	0.8	0.4	1.9	0.9	1.1	0.3	1.9	0.1	.	.	.	0.2	3.4	2.5	2.3	3.6	0.2	3.0	0.2	2.7	1.4	0.6	0.2	0.0	.	0.0	0.4	0.1	0.2	0.3	0.1	28.8	100	0	25	10	10	12
		Strehlen	163	2.3	1.3	1.4	1.5	1.9	1.0	3.2	.	.	.	.	0.9	7.8	3.2	4.0	4.8	.	2.3	4.0	4.5	1.0	0.7	.	0.5	0.2	0.0	.	0.0	0.0	.	.	43.6	157	+16	19	15	7	11
		Gauwald	280	1.6	2.2	1.6	1.5	1.7	0.6	2.5	.	.	.	.	0.5	5.1	1.8	1.5	4.3	0.3	2.3	0.1	3.9	2.3	0.5	0.4	0.6	0.5	.	0.3	.	.	0.1	.	35.7			20	13	11	14
		Olbendorf	175	1.8	2.2	0.8	1.6	1.1	1.2	2.1	.	0.4	.	.	1.2	3.0	2.0	5.8	5.2	1.0	3.0	0.9	0.1	5.6	0.9	.	0.9	0.1	.	0.3	.	.	0.1	.	44.3	129	−10	23	14	8	13
		Ohlau	137	1.3	7.8	0.7	1.5	2.8	1.7	5.5	0.8	0.5	0.3	.	4.0	9.1	5.1	6.[illegible]	2.2	1.4	3.6	0.2	3.6	1.2	1.4	.	0.7	0.5	.	.	0.2	0.4	0.4	.	68.6	192	+33	26	16	11	16
	Lohe	Nimptsch	200	2.5	1.3	1.1	1.3	0.4	0.7	3.9	0.2	.	.	.		3.4	4.3	2.4	4.1	0.4	.	0.3	5.4	0.9	0.4	.	.	0.2	.	1.4	0.4	.	:	.	35.5	124	+7	20	11	9	13
		Konradserbe	147	4.2	1.6	1.5	2.0	3.0	2.3	6.6	.	0.2	.	.	2.6	12.2	4.8	4.2	3.2	2.4	.	0.7	6.1	0.3	2.0	.	0.5	0.4	.	.	.	0.1	.	61.5	194	+30	21	15	11	15
		Breslau-Krietern	124	7.4	1.0	1.0	1.1	3.6	2.1	5.8	0.3	1.1	0.8	.	4.8	9.5	6.0	0.5	2.8	0.9	2.8	0.1	9.9	0.4	1.8	0.1	0.2	0.2	0.0	.	0.1	0.3	1.0	0.8	72.4	218	+39	28	17	15	16
	Weide	Schmograu	162	4.0	1.0	0.3	1.0	2.4	1.4	3.1	0.3	.	1.0	.	1.8	8.5	7.0	11.1	2.8	.	5.3	0.3	6.1	3.8	1.1	0.2	0.2	2.0	.	.	3.0	2.7	6.2	0.1	72.2			25	19	12	17
		Groß Ellguth	140	2.1	1.0	0.7	1.0	1.4	2.1	2.3	.	.	1.1	0.3	2.5	9.7	9.3	8.3	3.0	0.7	4.4	0.2	8.8	0.5	1.6	.	2.1	0.4	0.2	0.0	1.5	0.8	5.2	0.2	69.8	206	+36	27	17	15	15
		Groß Schönwald	240	1.6	2.4	0.8	1.4	3.0	3.1	3.9	0.5	0.0	1.5	0.0	3.1	7.3	14.4	12.0	2.3	0.5	9.8	0.0	10.3	3.7	1.7	0.0	0.1	3.7	0.2	0.1	3.3	2.2	3.2	0.0	98.1	213	+52	26	20	14	15
	Weistritz	Wüstegiersdorf	469	4.2	2.9	0.8	1.2	3.1	3.7	12.0	0.6	0.2	0.2	.	3.6	12.6	3.8	4.8	2.2	0.1	3.4	0.2	2.8	0.7	1.8	.	0.6	0.1	0.6	0.2	1.3	3.7	8.0	0.1	79.5	143	+24	29	17	21	26
		Charlottenbrunn	465	3.7	2.5	1.1	1.6	2.1	1.9	3.5	0.4	.	.	.	3.4	9.4	4.7	4.8	1.8	2.4	5.8	0.2	3.2	2.1	0.9	.	0.1	.	0.4	0.0	0.6	1.6	7.1	.	68.3	136	+18	24	18	18	16
		Schweidnitz	230	5.2	1.2	1.0	1.4	2.2	1.5	3.6	.	.	.	.	0.5	4.9	0.6	3.5	3.2	.	1.4	.	7.1	2.4	1.6	.	.	1.6	.	1.0	0.2	0.5	1.0	0.1	48.7	175	+21	22	17	11	14
		Reichenbach	265	5.0	3.3	0.0	1.9	2.3	1.3	2.4	0.0	0.0	0.0	.	2.9	9.8	6.7	5.7	.	2.3	5.2	0.0	7.0	6.1	3.7	.	1.7	0.3	.	1.2	0.0	6.3	1.8	0.0	78.9	304	+53	20	19	10	13
		Bärmersgrund	550	7.2	2.5	1.5	1.9	3.1	3.1	9.8	.	.	.	.	3.5	13.1	2.4	7.8	1.8	0.1	4.4	0.3	4.4	2.7	1.6	0.0	0.4	.	1.0	0.2	0.1	1.5	9.6	0.1	81.1			25	19	18	23
		Kaschbach	620	3.2	5.7	2.0	2.5	3.9	3.6	3.7	1.9	.	0.3	.	3.8	3.6	3.7	3.4	2.6	3.0	3.5	.	3.4	.	.	.	0.3	.	.	0.8	0.6	3.6	.	.	77.2	135	+20	21	17	14	16
		Zobten	200	6.6	2.0	1.2	1.7	2.4	1.5	4.6	.	0.5	.	.	2.1	15.1	2.8	4.5	3.4	0.9	2.7	0.6	4.9	0.7	1.4	0.1	0.5	0.4	.	0.1	0.0	0.2	1.3	0.0	62.1	172	+26	25	16	11	13

× Hausdorf 470

1938

Tägliche Niederschlagshöhen in Millimetern, gemessen um 7 Uhr morgens

Januar

Fluß-geb		Ort	See-höhe m	1	2	3	4	5	6	7	8	9	10	11	12	13	14	15	16	17	18	19	20	21	22	23	24	25	26	27	28	29	30	31	Monatssumme mm	Monatssumme % d. Norm.	Abweichung v. d. Norm.	Zahl der Tage mit Niederschl. ≥0.1	Niederschl. ≥1.0	✳ ≥0.1	☒
Katzbach bis Glatzer Neiße	Weistritz	Alt Reichenau	378	4.6	5.7	3.1	1.8	2.8	3.4	7.6	·	1.3	·	0.8	0.6	6.4	9.6	4.3	3.1	·	5.3	0.8	2.5	3.7	·	·	0.1	·	0.5	0.8	·	4.6	2.7	0.2	72.3			24	16	9	16
		Salzbrunn +	417	3.7	3.4	2.7	2.5	3.7	2.5	9.3	3.0	·	·	·	7.7	9.7	4.9	6.1	2.6	0.6	4.6	0.3	4.0	2.3	7.5	0.0	0.2	0.0	0.7	0.0	1.0	1.6	2.7	0.2	87.4			25	20	17	18
		Freiburg	300	2.8	1.6	1.1	0.9	1.9	1.0	5.7	·	·	·	·	0.9	5.3	1.1	4.7	2.2	·	2.3	0.0	2.8	0.9	2.1	·	0.1	0.0	·	0.5	0.1	0.5	1.1	0.0	39.6	148	+13	21	14	12	14
		Ingramsdorf	178	5.2	1.6	(1.2)	(0.8)	6.4	5.1	6.3	·	·	·	·	1.9	12.5	3.6	6.5	2.1	0.9	2.6	·	3.6	2.7	3.6	·	·	1.8	·	·	·	·	·	0.3	72.1	248	+43	19	15	8	15
		Bresl.-Stabelwitz	120	7.4	0.9	1.0	1.5	3.4	2.4	7.8	0.2	2.9	0.9	·	5.5	12.0	6.9	8.2	2.4	0.5	4.1	0.2	13.3	0.3	2.4	0.2	0.3	0.2	0.8	·	0.2	0.2	2.8	1.2	90.1	258	+54	29	17	15	16
	Oder	Dyhernfurth	110	5.5	0.7	0.5	1.3	2.5	2.3	7.8	0.2	1.7	0.2	·	5.7	12.5	10.0	9.5	1.9	0.8	3.8	0.1	12.2	0.4	2.1	·	0.3	0.8	0.4	0.1	·	1.2	0.7	0.2	85.4	243	+52	28	15	14	17
		Leubus	98	2.5	1.1	0.5	2.3	2.6	1.9	2.1	7.1	0.9	0.8	·		13.8	8.1	3.2	1.7	0.3	3.7	·	6.8	·	·	·	·	·	0.4	·	·	3.2	1.1	·	61.1	203	+32	20	15	12	14
		Simsdorf	145	2.7	0.7	0.5	1.1	2.1	1.5	6.4	0.2	0.5	0.1	·	2.0	12.3	5.1	7.5	2.5	0.2	2.8	0.5	6.4	1.8	2.0	0.2	0.2	0.1	·	·	·	0.2	1.5	0.4	61.5	221	+34	27	15	14	15
Katzbach	Katzbach	Ketschdorf ++	440	7.2	3.3	7.7	3.9	3.7	3.7	12.2	0.3	·	0.3	·	3.4	3.7	5.6	13.4	0.2	·	6.4	0.3	3.8	16.8	7.2	0.6	0.9	1.4	2.6	7.7	0.8	0.6	0.6	0.5	102.3			28	18	20	29
		Schönau	300	2.5	2.5	1.3	1.9	1.9	1.1	6.8	0.2	0.3	0.8	·	2.5	13.6	4.9	8.0	0.5	0.2	6.2	0.1	4.9	8.0	3.1	0.0	0.0	0.2	0.3	1.2	0.2	1.1	2.6	0.5	77.0	173	+33	28	18	16	17
		Goldberg	240	4.8	1.6	0.7	2.6	2.8	1.8	6.7	·	·	·	·	1.9	14.5	8.5	4.7	0.4	·	4.0	0.3	5.1	3.7	2.8	·	0.2	1.1	1.0	·	·	2.9	2.8	0.5	75.4	200	+37	23	18	11	19
	Wütende Neiße	Altröhrsdorf	322	5.1	1.9	2.0	1.4	4.8	0.5	13.6	1.1	·	·	·	3.1	16.7	7.0	1.3	·	2.0	7.0	3.2	7.6	6.8	3.2	·	0.7	0.2	0.7	0.4	0.3	0.5	3.7	0.2	98.6	225	+55	26	19	12	17
		Klonitz	275	3.8	1.7	1.4	1.0	1.2	1.1	1.3	0.1	·	2.4	·	1.4	16.1	5.8	9.2	1.1	0.1	5.6	0.3	4.3	6.6	3.1	·	0.1	1.2	0.4	1.5	0.1	1.3	0.8	0.3	73.3	198	-36	28	20	14	17
		Seichau	200	1.2	1.3	1.0	0.7	1.6	1.4	4.2	0.1	·	0.2	·	1.2	17.0	4.9	5.2	0.5	0.2	3.7	0.5	4.8	3.6	2.9	0.1	0.0	1.5	0.3	0.1	0.0	1.8	2.9	0.4	59.3	164	+23	27	17	15	13
	Schwarz-wasser	Kaiserswaldau	187	6.6	1.8	2.1	2.3	3.1	2.6	2.5	·	2.0	·	·	3.6	4.3	7.8	5.8	·	·	2.4	0.6	8.1	6.1	3.3	·	0.3	1.1	0.4	1.1	0.1	2.6	2.1	0.6	79.3	188	+37	25	20	13	13
		Fuchsmühl	140	3.1	0.2	1.0	2.0	1.9	1.7	3.0	0.4	·	0.2	·	2.3	12.5	8.0	4.6	·	1.0	2.8	1.0	5.0	1.6	2.2	·	0.4	0.5	0.4	1.1	0.2	2.2	1.6	0.8	61.7	172	+26	27	19	13	13
		Harpersdorf	235	6.5	2.1	0.7	3.2	3.0	1.7	6.8	·	·	0.1	·	2.6	14.3	6.9	5.9	0.5	0.3	8.2	0.1	7.2	7.0	3.1	·	0.2	0.3	0.6	1.8	0.1	2.2	2.5	·	83.9	210	+44	26	17	12	15
	K.	Liegnitz	121	2.7	0.6	0.7	1.2	2.3	1.8	3.0	0.4	0.4	0.1	·	1.4	11.2	5.6	5.0	0.1	0.6	3.9	1.4	3.5	2.3	1.5	0.1	0.0	0.3	0.1	0.0	0.1	2.5	2.0	1.4	56.2	200	+28	28	17	10	14
		Pilgramshain	260	2.1	1.0	1.0	1.6	3.2	2.3	13.1	·	0.2	·	·	4.1	10.7	4.6	4.9	3.9	0.1	3.0	0.9	5.1	2.3	1.9	·	·	0.5	0.5	·	·	0.3	0.7	0.3	65.3	232	+37	24	16	13	17
Bober bis Katzbach	Oder	Steinau	94	4.3	0.4	0.3	1.8	1.3	2.4	3.9	0.4	1.1	1.0	·	3.8	12.9	8.3	6.8	0.4	0.2	3.5	0.0	11.5	1.1	1.7	·	·	1.7	·	1.1	0.3	2.1	2.0	0.1	74.4	224	+41	26	19	13	16
		Wohlau	116	4.6	1.6	1.5	2.5	1.6	5.4	4.6	0.3	·	1.8	0.0	4.7	13.1	10.7	7.6	0.4	1.5	4.9	0.2	11.4	0.7	3.4	0.0	0.7	1.9	0.0	1.2	0.2	4.6	0.8	·	91.9	271	+58	26	19	11	17
		Köben	92	3.5	1.3	0.6	1.7	1.0	1.7	4.5	0.6	0.4	0.9	·	5.0	9.3	11.4	5.6	·	1.2	2.5	2.2	12.3	1.2	4.2	·	·	0.6	0.1	1.9	0.0	3.6	1.5	·	78.8	226	+44	25	19	14	13
	Bartsch	Kreisau	156	4.2	1.6	0.3	2.4	2.4	2.4	3.0	1.2	·	1.2	·	3.3	1.0	12.8	13.4	1.1	0.4	6.4	0.2	9.8	5.5	2.1	·	0.2	2.9	·	4.4	1.6	3.1	4.5	1.2	92.6	216	+50	27	23	13	15
		Groß Wartenberg	167	3.0	1.9	0.3	1.0	2.1	2.1	2.7	0.6	0.1	2.4	·	2.6	6.9	11.4	11.8	2.3	·	7.2	0.5	8.7	4.2	1.7	·	·	4.0	·	0.8	5.0	3.1	6.4	·	92.8	216	+50	25	20	16	16
		Charlottenthal	119	1.4	1.8	0.2	1.0	1.9	0.8	2.7	0.5	0.1	0.7	·	1.8	5.2	9.9	12.4	2.2	0.0	7.4	0.6	9.5	5.6	1.7	·	0.0	3.1	0.0	1.5	1.8	2.3	2.5	·	78.6	193	+38	25	19	13	14
		Trebnitz	185	5.0	1.7	0.3	1.0	2.3	1.2	4.9	0.1	0.3	0.5	·	4.1	12.2	10.3	11.6	2.8	0.1	5.5	0.3	10.6	1.1	1.6	0.3	0.2	0.9	·	0.3	2.2	0.8	3.8	·	92.0	214	+49	28	17	14	14
		Trachenberg	91	5.3	1.5	0.9	1.3	1.5	1.3	7.6	0.1	3.0	0.7	·	1.7	9.0	10.6	10.5	1.0	0.2	4.4	0.6	8.0	0.8	2.1	0.2	0.1	1.3	0.1	1.4	2.1	1.8	2.6	·	81.7	282	+45	29	20	16	15
		Winzig	180	6.3	1.7	0.8	2.2	2.5	2.7	8.4	0.5	0.1	0.1	0.4	3.5	11.1	6.4	1.0	0.0	7.3	1.9	3.6	10.1	0.6	2.1	·	0.3	0.6	·	0.2	1.4	0.0	2.5	1.0	73.3	221	+40	27	18	14	15
		Groß Saul	120	5.8	1.7	0.5	1.8	1.8	2.4	8.0	0.9	1.1	0.1	·	4.5	7.6	27.5	12.9	1.3	0.6	6.8	0.0	10.9	0.7	2.7	·	0.6	1.4	0.1	1.6	0.8	6.3	1.8	0.9	113.1			28	19	16	16
		Guhrau	86	4.9	0.9	·	2.0	1.8	1.7	6.6	1.9	0.7	1.8	·	2.2	8.0	14.5	6.2	0.7	0.9	4.0	·	11.9	0.5	2.8	·	0.5	0.9	·	0.9	·	3.8	1.9	0.8	82.3	210	+43	25	16	14	13
	Faule Obra–Bartsch	Glogau	77	2.6	·	·	0.7	0.6	0.2	1.1	0.2		0.7	·	1.1	9.7	3.5	3.9	·	0.8	1.7	1.2	14.0	0.6	2.1	·	0.1	0.3	0.2	·	·	2.8	1.4	1.2	56.7	178	+25	23	13	9	13
		Fraustadt	102	5.1	0.5	0.2	2.0	1.6	1.8	6.7	0.9	0.4	3.4	·	1.9	5.2	13.5	6.0	1.0	0.8	3.8	·	13.7	0.6	2.6	0.1	0.2	0.9	0.1	·	0.6	4.0	3.0	5.3	85.9	205	+44	28	17	12	17
		Glogeiche	91	5.7	0.7	0.2	1.5	2.0	2.1	7.1	0.8	0.2	3.4	·	2.7	5.5	14.3	5.2	0.6	1.1	2.9	0.1	13.2	0.8	3.6	·	0.3	0.2	0.2	·	1.3	1.7	1.8	1.5	77.7			28	19	19	15
		Freystadt	103	5.2	0.7	·	1.4	2.0	4.4	3.4	0.1	·	2.1	·	2.9	8.7	15.1	4.8	0.1	1.3	3.6	0.4	7.6	1.7	2.6	·	0.3	0.9	0.7	·	0.6	4.6	2.6	1.5	79.2	208	+41	26	18	12	13
	Faule Obra	Salisch ×	75	5.7	0.3	0.0	1.7	1.0	2.1	8.1	0.2	0.4	3.0	0.5	1.5	4.0	15.4	2.4	1.8	1.0	3.1	·	3.6	0.6	3.3	·	0.5	0.3	·	·	1.0	3.8	3.6	1.2	70.1	189	+33	26	19	12	14
		Schwenten	60	4.4	·	0.2	0.4	1.8	3.9	5.8	1.1	0.2	2.5	·	0.7	2.0	19.0	3.8	0.3	0.3	4.7	0.1	14.0	0.4	3.2	·	0.4	0.5	1.8	·	1.7	5.0	3.3	0.2	82.2	222	+45	27	16	14	18
		Schwiebus	83	6.4	0.4	·	1.5	1.1	1.4	7.0	1.4	0.2	3.0	·	1.3	0.9	17.6	3.3	·	0.2	2.5	0.1	11.9	1.3	3.2	·	0.3	0.7	0.2	0.4	1.6	7.6	4.7	0.3	80.5	201	+41	27	17	13	18
	Bober–Faule Obra	Züllichau	85	2.1	·	0.0	0.1	0.9	1.7	2.6	0.0	0.2	3.9	·	1.1	2.8	20.0	2.5	0.2	0.5	4.0	0.0	11.1	0.8	3.4	·	0.1	0.0	·	0.4	1.5	4.1	4.9	0.1	69.0	168	+28	23	14	10	16
		Grünberg	168	4.0	2.0	0.0	1.6	3.6	1.6	3.6	0.3	0.1	2.6	0.0	1.8	3.9	17.9	5.7	0.5	0.6	4.7	1.3	13.2	1.3	2.7	0.0	1.7	0.6	0.0	0.2	2.3	5.1	4.1	0.1	84.9	177	+37	27	19	17	17
		Rothenburg	65	4.9	0.3	0.0	2.1	1.1	2.0	2.6	0.4	0.0	2.6	0.1	2.1	4.2	23.1	2.3	·	0.5	4.8	0.0	12.5	0.9	3.1	·	0.6	0.1	0.1	0.0	1.0	7.4	3.8	·	82.6	184	+38	24	16	12	15
		Griesel	80	6.8	1.2	·	3.3	1.0	6.0	1.9	1.4	·	3.7	2.1	2.0	2.5	22.8	2.1	0.3	0.4	3.4	·	11.0	1.6	4.1	·	0.9	0.6	0.3	0.5	1.8	10.6	2.1	3.1	97.5	191	+47	27	21	13	18
Bober	Lomnitz-Quelle	Hermsdorf (Städt.)	580	5.2	4.8	0.3	1.2	1.5	2.7	12.5	0.9	0.6	0.7	2.5	3.1	7.7	7.9	7.6	·	2.9	7.8	0.9	4.0	7.4	2.3	·	2.4	0.6	0.5	0.4	4.3	2.4	4.6	0.5	101.2	171	+42	29	20	24	31
		Neu Röhrsdorf	740	11.3	8.0	1.8	4.8	6.7	3.7	22.8	1.4	1.2	0.4	0.9	9.1	6.6	2.2	4.8	0.0	0.3	4.0	0.3	12.4	12.7	6.1	0.1	3.5	0.2	0.8	0.2	2.2	2.6	3.1	0.4	134.6			30	21	26	31
		Landeshut	442	7.2	1.2	0.4	1.8	2.4	2.8	12.9	0.4	0.2	0.2	0.2	3.5	7.0	4.0	3.3	0.0	1.5	3.0	·	6.5	3.7	2.5	·	0.4	·	1.4	·	2.0	5.4	3.7	0.5	79.1	162	+34	26	19	11	19
		Giesmannsdorf	530	7.0	1.8	2.1	1.3	4.6	0.8	18.8	0.5	·	·	·	3.6	7.8	4.6	7.2	1.6	0.3	5.8	0.2	7.5	3.8	2.5	·	1.5	0.3	1.0	0.5	1.3	2.3	2.6	0.3	88.3			27	20	21	28
		Gottesberg	600	6.8	1.9	1.4	2.7	3.7	0.2	13.2	0.7	0.2	·	·	3.3	6.8	4.8	4.3	0.7	1.7	3.8	0.3	4.1	3.8	1.9	·	1.1	·	0.5	0.1	1.5	0.4	3.4	0.0	73.3	159	+27	26	18	23	28
		Neudorf	451	7.5	4.5	1.5	3.8	3.3	1.2	14.8	0.0	·	0.2	·	2.6	4.3	2.7	4.1	·	0.4	2.4	0.1	4.4	15.5	4.3	·	2.5	0.3	0.5	0.1	3.8	0.2	0.1	0.2	82.3	186	+38	26	16	13	24

+ Weisstein - Konradstabl 480 × Deutsch Eck
++ Kammerswaldau 450

R. f. W. Deutsch. Meteorol. Jahrb. 1938. III.

2

6

1938 **Tägliche Niederschlagshöhen in Millimetern, gemessen um 7 Uhr morgens** Januar

Flußgebiet		Ort	Seehöhe m	1	2	3	4	5	6	7	8	9	10	11	12	13	14	15	16	17	18	19	20	21	22	23	24	25	26	27	28	29	30	31	Monatssumme mm	% d. Norm.	Abweichung v. d. Norm	Zahl der Tage mit Niederschl. ≥0.1	≥1.0	✳ ≥0.1	🌨
Bober	Lomnitz	Hasenbaude	1077	6.2	9.1	1.8	2.4	3.3	1.6	9.1	0.5	0.6	0.3	.	7.9	11.4	11.6	7.8	0.5	0.1	12.8	2.1	1.9	20.4	2.1	.	0.6	0.3	0.7	5.5	5.1	9.1	15.6	2.8	153.2	138	+75	29	21	27	31
		Schneekoppe	1602	18.4	20.2	1.1	7.3	10.1	8.4	40.6	8.2	4.2	5.9	1.5	15.3	23.5	5.5	13.0	10.1	3.8	13.7	2.4	5.2	23.3	10.5	0.5	1.7	0.2	5.8	4.3	5.8	2.1	7.4	4.0	284.0	364	+206	31	29	30	31
		Krummhübel	650	1.7	11.4	1.5	3.3	3.3	2.5	9.2	.	0.8	0.5	.	4.2	12.5	12.3	13.0	3.1	1.0	9.2	1.5	3.0	14.9	2.0	.	1.1	0.3	.	.	4.9	7.6	12.3	0.3	137.4	217	+77	26	22	16	31
		Arnsdorf	443	3.3	5.3	1.4	2.2	2.7	1.6	4.4	.	.	.	.	3.0	3.6	0.3	3.8	.	.	2.4	.	2.5	10.5	2.3	.	2.1	.	1.2	.	1.1	1.7	6.0	1.1	60.5	139	+17	21	19	13	18
		Forstbauden	900	6.7	6.9	2.2	4.5	3.7	3.5	8.5	.	0.5	0.4	.	3.9	6.3	3.6	3.2	0.8	0.3	3.9	0.2	2.0	25.2	3.1	.	2.5	.	0.5	0.3	4.4	3.2	5.3	1.2	106.8	191	+51	27	20	25	31
	B.	Hirschberg	347	3.4	.	7.3	.	4.5	1.2	6.2	.	.	.	.	5.1	.	5.5	4.9		2.2	4.5	2.8	4.3	10.6	2.2	.	1.5	.	0.8	.	2.3	.	.	1.7	71.3	187	+33	18	17	7	18
	Gr. Zack.	Schreiberhau	643	7.4	6.8	2.0	3.8	2.0	1.6	6.7	1.0	0.9	2.0	.	12.7	44.7	19.3	21.0	4.6	2.2	22.5	2.1	6.0	7.1	2.5	.	0.8	0.4	1.3	0.2	3.9	4.1	17.0	1.3	205.9	243	+122	28	24	22	31
		Schneegrubenbde	1490	7.3	3.7	.	3.3	4.6	2.1	8.3	3.6	5.6	3.4	.	14.6	14.9	18.7	3.8	4.6	0.3	18.6	5.0	7.6	14.2	2.0	.	1.1	3.6	4.5	4.7	11.2	4.5	13.9	1.3	197.0	122	+36	28	27	28	31
		Hain	535	4.8	4.9	1.8	2.1	2.3	1.4	5.4	0.4	0.5	0.9	.	3.4	13.5	5.2	6.8	3.4	1.3	4.9	0.2	3.5	10.3	1.8	.	0.1	0.1	1.1	0.5	1.7	12.7	10.2	1.0	111.2	198	+55	29	22	21	20
	Sprotte—Gr. Zacken	Johnsdorf	430	3.1	3.7	1.1	3.2	1.9	7.0	5.0	.	.	0.3	.	5.4	6.2	5.1	7.3	.	0.6	6.0	0.5	9.4	13.8	3.7	.	0.4	0.4	1.7	2.6	0.2	2.4	1.7	6.3	98.5	177	+43	26	19	14	21
		Ludwigsdorf	440	0.2	3.5	2.0	3.0	1.9	.	8.3	0.3	0.3	.	0.1	7.2	12.1	6.9	6.8	0.3	0.6	4.1	0.3	6.7	15.2	3.8	0.3	.	0.1	0.6	1.0	0.8	1.5	2.0	0.3	86.2	169	+35	28	17	20	25
		Lähn	230	4.0	4.1	2.0	3.0	2.0	0.8	4.8	0.2	.	0.2	.	4.5	12.2	7.8	5.0	1.5	0.4	4.5	0.4	2.0	7.6	2.8	0.2	.	.	2.2	0.4	0.8	1.6	2.0	0.4	77.4			27	18	15	15
		Bunzlau	200	3.0	1.0	1.0	2.0	2.0	2.0	3.0	0.5	0.5	0.5	.	0.0	11.2	3.3	5.8	0.0	0.2	4.8	0.3	7.3	4.8	3.2	.	0.6	0.6	0.9	1.0	0.2	2.0	3.9	.	71.6	160	+27	26	17	12	14
		Baierhaus	144	8.6	.	7.2	2.3	2.6	.	5.5	0.4	.	1.4	.	4.3	0.4	21.6	5.5	.	5.1	3.8	0.2	7.8	3.9	3.6	.	.	0.2	0.1	.	.	4.2	0.2	1.1	90.0			22	16	12	14
	Sprotte	~~Polkwitz~~ ×	183	8.1	0.3	0.4	4.8	3.1	.	3.8	0.1	.	3.0	.	6.4	12.3	11.3	5.5	0.1	0.7	3.5	0.1	11.1	1.4	2.9	.	0.7	1.0	.	0.9	0.3	3.5	1.3	.	86.6	229	+49	25	16	14	16
		Kotzenau	148	6.5	0.9	0.4	3.2	2.0	3.2	4.7	0.4	0.2	0.8	.	3.0	13.4	11.5	5.6	.	1.2	3.3	0.1	9.0	2.9	2.8	.	0.7	1.3	0.9	0.5	0.4	3.3	1.4	1.0	89.6	202	+43	28	18	14	15
		Buchendamm	133	1.4	1.0	0.2	1.2	1.0	0.6	1.8	0.5	0.1	1.0	.	3.7	11.7	10.5	5.2	.	0.5	2.7	.	8.7	2.0	2.3	.	0.3	1.0	0.1	1.5	0.7	1.9	2.7	0.1	65.0	210	+34	27	18	12	14
		~~Quaritz~~ ××	170	5.4	0.5	0.4	1.4	1.1	1.6	3.6	0.5	0.3	0.2	0.1	2.9	10.0	13.5	6.4	.	0.8	3.1	0.4	12.4	1.3	3.0	0.0	0.6	1.0	1.4	0.3	1.0	2.2	1.8	0.2	77.4	208	+40	28	18	15	17
	Queis	Flinsberg	470	7.8	0.2	1.8	3.9	2.7	1.6	5.6	0.9	0.5	.	.	12.5	21.4	24.1	20.1	1.4	3.2	17.0	1.3	12.8	18.1	4.9	.	0.6	0.7	2.6	0.5	2.2	1.2	8.7	.	186.3	202	+94	27	22	18	28
		Giehren	530	6.2	4.2	2.1	5.5	2.4	1.0	4.7	0.7	0.2	.	0.1	8.8	11.5	14.1	8.0	0.3	4.3	7.2	0.3	7.8	12.1	3.0	.	0.7	.	.	0.3	0.8	14.1	5.2	.	187.8	229	+72	26	18	13	22
		Greiffenberg	338	8.9	3.5	1.5	4.4	2.2	0.4	3.2	.	.	.	.	2.9	7.5	6.8	4.5	.	0.2	4.5	0.3	5.9	7.4	2.7	.	0.5	0.4	1.5	.	0.6	3.2	1.6	0.2	74.8	153	+26	24	17	18	18
		Beerberg	232	7.0	3.9	1.3	2.8	3.0	.	4.5	1.0	0.1	0.1	.	4.5	10.1	7.0	7.3	.	2.6	7.6	0.7	9.5	10.0	4.6	.	1.6	0.8	1.9	0.1	1.7	1.5	2.5	0.3	98.2	158	+36	27	21	13	20
		Lauban	270	13.8	2.5	1.9	3.9	.	1.6	4.8	0.0	.	.	.	3.5	14.5	10.8	17.3	0.0	1.3	7.4	0.0	14.6	8.2	4.9	.	0.8	.	1.0	.	0.0	8.4	3.1	0.4	124.7	236	+72	20	18	10	18
		Hagendorf	204	7.6	3.0	0.8	2.3	3.3	.	4.5	0.0	.	.	.	3.5	12.2	8.5	3.6	.	0.1	3.8	0.4	6.3	7.2	4.0	.	0.7	0.4	.	1.0	0.3	3.8	2.3	0.4	80.0			23	16	12	15
		Prinzdorf	165	5.3	2.1	1.4	0.5	6.9	0.4	0.5	0.1	0.5	1.1	0.1	1.1	11.5	9.8	8.5	0.1	1.5	6.0	2.1	0.9	3.0	4.2	.	.	.	0.5	0.2	0.7	0.4	3.6	4.8	75.8	173	+32	28	16	16	13
	Gr. Tschirne	Kohlfurt	193	3.3	2.5	0.6	2.1	4.3	3.0	3.5	0.3	0.5	1.6	.	3.1	14.5	15.1	8.0	0.2	0.9	8.4	0.2	9.6	5.4	5.2	.	2.1	0.7	1.7	0.4	0.4	8.6	7.2	0.2	125.6	242	+74	28	19	13	22
		Rauscha	151	6.6	2.2	0.2	1.8	2.0	1.6	7.5	0.5	0.3	2.7	.	2.2	11.1	16.4	5.4	.	0.9	5.4	0.2	9.6	4.4	5.2	0.2	1.2	0.1	0.7	0.4	0.7	6.1	3.0	1.1	98.7	202	+50	29	19	14	13
		Groß Selten	155	6.0	0.9	0.5	2.0	0.4	4.2	0.0	0.0	3.0	.	2.0	9.6	15.5	4.2	1.7	.	5.7	1.2	10.3	3.2	5.1	.	1.8	1.4	0.7	.	0.9	6.5	2.7	1.2	0.3	91.3	128	+45	25	19	13	14
		Seifersdorf	165	2.3	1.3	.	3.0	3.4	3.5	9.4	.	.	4.4	.	3.5	9.4	17.0	5.5	0.9	1.5	5.0	0.7	10.0	3.7	4.0	.	1.3	1.5	1.5	.	1.2	8.0	5.2	.	113.2	251	+68	24	22	11	17
	Bob.	Ober Briesnitz	110	6.2	1.6	0.4	2.3	2.8	4.8	3.2	0.3	0.2	2.0	.	2.6	8.9	16.3	3.2	0.2	2.1	2.9	.	9.2	3.5	.	.	1.5	1.5	0.5	.	1.2	5.9	3.8	1.5	91.8	204	+47	26	21	14	14
		Buchelsdorf	125	9.1	0.8	0.0	3.0	4.0	6.1	7.7	0.3	0.8	2.3	.	3.3	7.5	19.3	4.5	0.7	0.6	6.2	1.3	13.5	3.1	4.5	.	2.2	0.9	.	0.3	1.7	7.4	4.7	.	116.0	223	+64	26	19	16	17
O.	O.	Crossen	45	6.2	7.1	.	2.4	2.0	5.4	4.4	0.6	0.1	3.5	0.1	2.6	4.4	2.17	2.5	.	0.3	3.0	2.4	6.2	3.1	3.1	.	0.9	0.8	.	.	1.8	8.5	4.5	.	92.9	227	+52	25	19	11	15
Lausitzer Neisse	Zittau	Oybin	415	6.5	6.4	2.6	2.0	5.0	1.7	4.6	4.7	4.7	1.7	0.1	7.6	24.6	14.2	8.3	0.4	6.7	3.6	0.0	5.1	8.7	2.0	0.9	0.2	0.8	.	.	4.2	24.3	6.8	0.2	163.4	240	+95	27	22	20	31
		Walddorf	393	8.7	4.3	0.8	3.6	3.4	0.9	3.2	0.3	5.2	.	.	4.0	12.1	8.2	5.3	.	2.0	6.6	0.8	6.6	13.3	3.5	.	3.0	0.5	.	1.6	1.2	10.4	5.0	0.2	114.1	194	+55	26	20	15	21
		Zittau	240	5.3	4.7	0.8	1.4	3.4	0.3	3.9	0.5	0.8	0.9	.	4.0	8.3	5.8	5.1	0.0	2.2	5.5	0.3	3.8	5.9	1.2	.	0.4	0.1	0.6	.	1.4	13.7	6.8	0.4	87.5	178	+39	27	17	15	18
	Lausitzer Neisse	Hirschfelde	222	4.2	5.6	0.6	1.7	3.0	3.4	3.7	0.1	0.0	0.1	.	3.6	11.0	5.7	5.8	.	1.4	5.6	0.2	4.8	6.6	2.5	.	0.9	0.2	0.5	.	0.9	6.3	3.8	.	79.2	180	+35	25	16	15	16
		Reichenau	253	7.4	7.6	0.5	2.4	3.3	0.7	5.3	0.0	.	.	0.0	4.2	8.3	4.0	4.3	.	2.4	4.1	.	4.5	6.4	3.2	.	0.9	0.0	0.5	.	0.0	6.8	3.0	.	79.8	190	+38	20	16	9	14
		Oberstrahwalde	362	8.4	8.6	1.5	2.8	3.7	1.6	5.4	0.2	1.1	0.4	.	5.5	12.0	7.0	6.8	.	.	6.4	.	6.6	9.7	2.5	0.0	1.3	0.4	0.6	.	2.0	10.8	2.1	0.2	107.7	234	+62	25	20	15	18
		Schönberg	215	11.5	2.3	0.6	1.8	4.9	1.9	4.0	0.0	.	.	.	4.4	10.0	7.6	6.2	0.1	0.9	5.0	.	5.1	6.2	4.1	.	1.5	0.9	1.9	.	0.9	5.6	1.9	0.3	93.6	209	+49	24	18	11	19
		Görlitz	211	10.2	7.0	0.3	2.5	5.4	1.1	5.6	0.1	0.1	.	.	4.5	15.0	12.6	3.6	0.1	1.7	3.0	0.4	10.6	8.8	4.1	.	1.7	0.3	1.6	1.1	0.4	15.2	5.4	0.8	135.2	281	+87	28	20	15	14
		Lichtenberg	230	5.8	3.4	1.8	(1.7)	4.4	1.2	4.3	0.1	0.2	2.0	.	1.8	14.6	11.9	3.6	0.1	1.2	7.4	0.1	5.1	6.4	4.1	.	1.3	0.3	0.9	0.3	0.1	5.9	3.3	0.5	96.8			28	19	11	15
		Gelblach	160	(3.0)	(2.0)	(0.5)	(1.0)	(2.0)	(3.5)	(3.0)	.	.	(2.0)	.		10.0	12.0	6.0	3.5	1.5	8.0	.	6.6	4.2	5.0	.	1.5	0.5	2.0	1.0	.	2.5	12.0	.	98.3	177	+40	23	20	11	14
		Muskau	107	(3.7)	6.7	0.1	2.1	3.7	2.1	4.6	0.2	0.7	3.2	0.2	3.6	11.6	14.6	4.8	2.4	1.4	5.0	0.3	8.8	4.5	4.6	.	1.7	0.5	0.4	0.2	2.2	9.0	8.4	0.6	109.9	229	+62	30	20	16	14
		Forst	75	4.0	3.4	.	4.5	1.7	2.5	1.0	0.3	0.1	1.7	0.6	2.0	8.0	17.0	1.5	0.0	2.6	2.7	0.9	5.6	4.4	3.8	.	0.8	1.9	0.9	0.0	1.3	12.6	3.6	0.0	89.4	218	+48	26	20	14	15
	Lubst	Sommerfeld	85	6.7	1.2	.	2.5	2.7	3.0	16.0	1.2	.	3.2	.	1.7	8.0	16.8	2.7	0.6	1.0	4.0	0.2	9.0	2.5	5.0	.	0.9	1.1	0.5	0.8	2.0	6.5	5.0	0.1	104.9	228	+57	27	21	10	14
		Kanig	65	6.1	1.4	.	2.7	1.5	2.8	2.9	0.3	.	1.8	.	2.5	7.9	20.9	3.0	0.8	2.3	5.3	0.0	6.5	2.7	4.5	.	0.9	0.7	1.9	0.0	1.8	9.8	3.7	.	91.0	238	+57	24	20	10	15
		Guben	76	5.6	0.7	0.1	1.9	1.7	1.7	4.8	1.3	0.2	3.1	0.4	1.4	7.3	16.9	2.4	1.5	0.8	3.0	0.0	3.9	0.7	3.9	.	0.3	0.5	0.2	.	1.3	10.8	8.1	0.0	85.3	194	+41	27	18	11	12

× Heerwegen
×× Oberquell

1938 **Tägliche Niederschlagshöhen in Millimetern, gemessen um 7 Uhr morgens** Januar

Flußgebiet		Ort	Seehöhe m	1	2	3	4	5	6	7	8	9	10	11	12	13	14	15	16	17	18	19	20	21	22	23	24	25	26	27	28	29	30	31	Monatssumme mm	% d. Norm.	Abweichung v. d. Norm.	Zahl der Tage mit Niederschl. ≧0.1	≧1.0	✳ ≧0.1	☒
Warthe bis Lausitzer Neisse	Oder	Fürstenberg	28	7.4	0.7	0.3	4.3	1.1	2.4	2.1	0.7	0.7	1.8	.	3.3	3.4	18.9	2.2	0.9	0.4	3.0	1.1	6.9	1.6	3.6	.	0.4	0.9	.	1.0	3.5	9.1	9.2	0.3	91.2	276	+ 38	28	19	13	12
		Ziebingen	51	8.8	1.0	.	6.3	0.7	8.0	3.8	0.4	.	4.3	.	2.6	3.3	19.0	1.8	1.1	0.8	1.6	0.1	10.8	2.0	3.9	.	0.4	0.3	.	0.4	1.7	8.7	1.7	.	93.5	234	+ 54	25	18	12	18
		Müllrose	42	4.0	0.8	0.7	2.8	1.2	1.4	3.0	1.2		2.4	0.8	3.1	3.4	12.2	4.4	1.3	0.9	2.5	1.1	6.2	1.1	3.8	.	0.6	0.7	.	0.4	1.8	4.8	3.9	.	75.5	198	+ 38	27	20	11	17
		Sternberg	95	7.5	.	0.3	6.0	1.3	8.2	2.2	2.4	0.3	2.9	0.3	1.9	1.1	21.1	2.4	0.8	0.9	3.0	.	12.1	1.6	4.9	3.6	0.5	0.9	2.3	1.1	3.1	7.2	3.6	1.1	104.6	233	+ 60	29	22	13	15
		Frankfurt Oder (Stadtgärt.)	76	8.4	1.1	0.9	3.5	1.0	3.8	2.2	1.1	0.5	7.2	0.4	2.1	2.3	18.2	2.1	1.2	1.1	3.4	0.2	6.3	1.7	5.0	.	0.4	0.4	0.3	3.9	2.3	8.6	4.6	0.7	94.9	237	+ 55	30	22	15	14
		Küstrin	21	6.7	1.9	0.3	5.4	.	6.9	0.6	1.4	.	3.4	.	1.3	0.3	14.4	2.4	0.6	2.9	3.1	0.2	7.0	0.6	4.2	.	0.1	0.4	.	.	0.9	3.6	2.8	.	71.1	192	+ 34	24	15	8	12
Warthe	Netze bis Quelle	Breitenmarkt	253	3.7	2.3	0.6	0.2	2.5	1.6	1.5	0.2	.	1.2	.	1.2	9.6	2.4	10.3	0.5	2.9	8.0	3.4	2.5	2.3	1.8	0.8	.	6.1	0.5	0.2	5.9	.	4.9	.	76.2			26	19	15	14
		Kirchlinden	192	1.4	2.8	0.2	0.6	2.4	1.0	1.3	.	.	0.2	.	0.8	9.6	6.3	11.9	6.3	0.3	6.2	0.3	6.2	4.0	1.5	0.0	.	3.2	0.0	0.4	3.0	0.3	2.8	.	73.0			24	16	12	13
		Wierzebaum	63	12.3	.	.	3.6	.	.	3.9	.	0.1	.	1.1	1.0	3.0	31.0	9.0	3.0	0.4	5.7	3.1	10.0	0.7	.	.	.	0.5	4.5	.	3.0	8.0	3.0	.	106.9	282	+ 69	20	16	5	13
		Keilchensee	43	5.4	.	.	3.8	0.1	2.7	7.1	1.2	0.4	2.6	0.6	1.5	0.6	14.8	3.2	0.5	0.4	6.1	0.3	8.2	0.2	3.3	.	0.2	0.9	1.2	0.1	2.1	5.8	3.1	.	70.4	164	+ 27	27	16	10	15
		Dürlettel	101	8.0	.	.	2.4	1.5	1.8	3.8	1.3	.	1.7	.	1.0	0.8	16.8	5.0	6.0	1.0	2.5	.	14.8	.	3.0	0.5	.	0.6	0.8	0.7	.	6.5	3.0	1.0	84.5	264	+ 53	23	18	9	15
		Blesen	40	2.3	0.1	.	0.7	0.0	0.5	0.4	0.5	.	1.0	0.0	0.2	0.9	14.3	5.3	.	0.3	3.2	.	9.7	.	2.4	.	0.0	0.5	0.6	1.4	0.4	1.9	2.8	.	49.4	146	+ 15	21	10	9	14
	Netze, Küddow u. Lobsonka	Dobrin	158	(7.0)	.	.	(1.0)	.	(2.0)	0.1	0.2	0.8	(1.0)	.	.	.	4.3	2.1	0.7	9.8	1.3	4.3	5.0	3.5	0.0	1.5	4.6	1.2	1.4	2.1	5.7	6.5	2.4	.	65.5	197	+ 31	23	13	12	22
		Neustettin	139	6.8	0.1	.	2.0	0.5	2.8	0.2	1.3	0.4	2.4	.	.	0.6	2.4	3.5	0.9	1.2	8.5	.	3.9	.	3.2	.	0.5	3.7	.	1.0	2.7	3.2	3.4	0.5	56.5	135	+ 15	24	16	15	17
		Gr. Karzenburg	162	13.0	.	.	3.0	0.3	2.5	0.3	0.5	0.4	2.0	.	.	.	0.7	.	3.0	5.0	13.6	.	3.0	.	4.0	.	4.0	2.0	3.0	.	4.2	9.3	1.0	4.0	78.2	140	+ 22	21	16	13	22
		Hammerstein	135	7.0	.	.	2.9	.	3.5	.	1.0	.	1.9	.	.	.	4.5	0.9	1.4	0.9	12.5	.	6.0	.	2.5	.	0.5	3.7	0.7	0.5	2.9	6.6	4.2	0.7	64.8	154	+ 22	20	14	10	21
		Ratzebuhr	128	5.9	.	.	2.6	.	2.7	.	1.6	1.0	2.5	.	.	.	7.6	1.0	1.2	0.8	8.9	0.2	6.5	0.6	2.7	.	0.2	3.6	.	0.9	2.0	7.4	4.2	0.4	64.3	161	+ 24	22	16	10	24
		Jastrow	107	4.1	.	.	3.1	0.1	2.1	1.1	1.4	0.4	2.1	.	.	.	2.3	10.3	2.3	3.9	3.9	0.8	2.7	.	.	.	1.5	1.8	.	2.3	1.7	2.5	2.9	0.7	54.0	135	+ 14	22	18	10	19
		Hasenfier	143	6.8	.	0.1	3.3	0.0	2.1	0.0	.	2.1	1.2	.	.	0.2	5.3	3.3	1.2	0.8	7.7	0.1	6.1	0.3	2.8	0.1	0.1	2.5	0.6	1.2	2.6	9.8	4.3	0.3	65.1			25	16	10	22
		Pielburg	140	4.2	.	.	4.6	0.1	2.4	.	1.0	0.3	1.8	0.1	0.4	0.2	5.6	2.1	0.6	0.4	8.3	.	5.1	0.2	3.2	.	0.2	4.3	3.4	1.2	2.3	8.2	2.0	1.9	64.1	164	+ 45	26	17	16	19
		Brotzen	143	4.0	.	.	2.3	.	1.5	.	0.8	0.6	1.2	.	.	0.3	6.3	2.4	0.8	1.9	7.2	1.2	4.3	0.3	3.2	.	0.3	3.9	1.7	2.2	2.0	4.6	4.2	0.3	57.4	155	+ 23	24	17	14	23
		Neuhof (Kr. Dramb.)	145	7.6	.	.	7.5	.	4.6	.	1.0	0.3	1.2	.	.	0.2	6.0	1.2	1.0	1.2	6.5	0.3	7.2	.	5.2	.	0.8	4.8	1.6	1.2	4.0	3.0	.	4.6	71.0	154	+ 45	22	18	10	20
		Deutsch Krone	118	4.2	0.0	0.0	0.2	0.0	0.2	0.0	1.3	0.4	1.9	0.0	.	0.0	6.2	6.1	1.4	0.0	8.5	.	4.7	.	2.6	.	0.2	2.8	0.5	0.8	0.4	5.1	5.8	0.1	60.2	137	+ 16	20	12	9	19
		~~Krojanke~~ +	~~104~~	7.7	.	.	2.7	.	7.4	0.7	0.8	0.4	0.8	.	0.0	0.7	7.5	2.5	1.5	0.4	9.4	.	7.5	.	3.6	.	0.2	2.9	0.5	1.5	1.3	2.4	6.0	2.6	67.4			23	14	12	26
		Schneidemühl	57	6.4	.	.	3.4	.	1.6	0.1	1.3	0.9	2.6	.	0.8	0.6	9.1	4.9	0.0	3.8	9.0	..	7.3	0.3	2.7	.	0.2	3.4	0.2	0.1	.	9.6	5.0	0.5	73.4	216	+ 39	23	14	14	20
	Netze	Hammer	50	(5.0)	0.0	.	7.9	.	.	.	3.6	2.3	4.4	.	.	0.5	10.3	3.5	2.3	0.6	7.2	3.4	1.1	0.0	3.4	0.2	0.6	2.1	1.1	0.2	0.4	(3.3)	(3.3)	0.9	67.6	193	+ 33	23	16	9	18
		Glashütte	40	5.5	.	.	4.0	.	2.0	.	.	2.2	0.4	.	.	0.7	11.1	6.0	0.8	0.3	7.5	.	7.1	0.3	3.0	.	0.5	2.2	(1.0)	2.0	1.7	5.1	4.0	.	67.4	173	+ 28	21	15	5	16
	Netze, Drage	Wusterwitz	125	7.6	.	0.2	6.2	0.2	4.5	.	1.9	.	0.7	.	.	0.1	10.0	2.8	0.9	1.1	7.0	.	2.7	0.2	4.3	.	.	3.4	2.3	.	4.3	6.8	2.6	2.4	78.2			22	16	13	17
		Dramburg	123	5.3	.	0.2	4.6	0.3	1.6	0.5	1.5	0.4	2.2	.	0.2	0.3	7.2	3.4	0.9	0.8	5.8	0.4	2.3	0.3	3.7	0.1	0.3	3.4	1.7	0.5	4.7	3.5	2.9	0.6	59.6	145	+ 19	29	15	15	18
		Wedelsdorf	94	4.2	.	0.5	2.9	0.0	5.1	.	0.1	.	2.2	.	0.0	.	4.0	5.5	0.1	0.5	7.5	0.8	0.3	.	4.0	.	0.1	2.7	1.0	3.7	4.5	8.6	7.8	1.6	67.7	147	+ 22	22	15	10	18
		Henkendorf	120	6.4	.	.	4.2	.	2.2	.	.	0.4	2.2	.	.	.	6.3	6.9	6.2	0.8	5.8	.	3.7	.	3.6	.	0.5	5.4	2.5	0.4	2.3	5.3	4.1	1.2	70.4	144	+ 21	26	16	9	16
		Krumpohl	100	7.5	.	.	5.1	.	3.4	1.7	.	0.2	2.1	.	.	0.3	11.1	7.7	1.9	.	8.5	.	6.0	.	(3.0)	.	(0.5)	6.8	.	.	(1.0)	6.1	14.1	.	87.0	198	+ 43	18	15	9	20
		Klosterfelde	59	4.4	.	.	4.3	.	2.2	.	2.0	.	2.9	.	.	0.7	12.3	3.9	0.7	.	6.0	.	5.5	.	3.2	.	.	1.3	.	0.9	3.7	6.7	4.5	.	65.3	148	+ 21	17	14	8	16
	Netze	Driesen	31	6.9	.	.	3.1	.	2.5	2.1	1.3	1.3	2.3	.	0.5	1.6	15.3	4.0	0.1	1.1	6.9	0.7	7.0	.	.	.	.	2.3	.	0.6	1.6	3.5	4.2	.	68.9	160	+ 26	21	17	10	15
		Friedeberg	75	3.8	0.3	0.0	3.4	0.0	1.8	1.7	2.7	0.0	1.0	0.0	0.2	0.7	12.3	3.3	0.4	0.5	6.1	0.4	6.2	0.0	3.4	.	0.0	1.7	1.5	0.6	1.9	1.5	2.9	0.0	58.3	119	+ 9	23	16	12	16
	Mündung-Netze	Schmiddelbrück	65	4.6	.	.	5.3	.	2.8	1.4	1.3	.	2.3	.	0.2	0.7	12.8	2.7	.	0.8	5.4	.	6.5	0.6	3.0	.	0.1	1.2	0.8	1.2	2.0	3.2	2.7	.	61.6	128	+ 14	22	16	9	21
		Landsberg a. d. W.	68	5.0	1.0	0.5	4.0	0.5	4.0	1.5	2.0	0.5	2.0	0.5	0.4	1.4	11.8	3.0	.	0.6	6.2	.	7.5	0.3	3.6	.	0.2	1.0	0.8	1.9	1.5	6.3	4.8	.	72.8	169	+ 30	27	18	14	16
		Zielenzig	70	7.3	.	.	6.7	1.1	11.3	1.8	1.7	0.0	3.6	.	1.4	0.6	19.3	4.3	0.7	0.7	5.1	.	11.9	1.5	5.5	.	0.6	2.3	0.5	7.2	1.7	10.8	5.7	.	113.3	241	+ 66	24	19	13	17
		Kriescht	19	4.0	0.5	.	2.9	0.5	3.2	1.7	1.2	.	0.6	.	0.7	0.8	12.1	1.9	0.8	1.0	3.8	.	6.3	1.5	3.4	.	0.1	0.5	0.4	0.2	1.7	2.7	4.2	.	56.7	145	+ 18	25	15	12	14
		Drossen	50	3.0	0.8	.	5.0	3.0	5.5	0.3	1.5	0.1	1.4	0.0	1.0	1.1	17.6	4.3	3.1	.	2.6	0.1	9.0	2.4	3.2	.	0.0	1.0	1.3	2.3	2.0	6.2	3.9	.	81.7	204	+ 42	25	21	12	15
Mündung bis Warthe	Oder	Soldin	76	6.9	0.7	0.8	7.1	.	3.7	1.6	1.1	0.1	2.7	.	0.0	0.4	13.0	3.8	0.3	1.5	6.2	.	4.3	1.5	4.1	0.0	0.1	0.4	0.5	2.1	4.0	4.3	4.9	0.0	76.2	173	+ 32	25	17	11	16
		Berneuchen	44	4.9	1.0	0.5	5.0	0.1	4.7	0.8	1.3	0.2	4.2	0.1	0.1	0.9	11.3	2.2	1.0	3.0	5.8	0.1	5.8	1.0	4.3	.	0.3	1.5	0.2	1.7	2.8	4.2	2.4	.	70.9	186	+ 33	29	19	11	15
		Grüneberg	69	2.2	2.9	2.0	.	0.2	6.1	0.7	3.8	1.3	4.5	1.3	1.1	0.5	11.1	3.6	0.3	5.6	4.2	0.4	3.4	1.1	4.4	.	0.2	0.6	0.2	1.2	2.4	3.9	1.5	0.2	77.9	205	+ 40	29	20	11	13
	Alte Oder	Müncheberg	60	1.5	0.0	2.0	2.7	0.0	1.5	1.1	0.3	1.3	1.7	0.3	1.2	2.6	14.6	2.1	0.6	2.9	4.1	0.2	1.1	1.4	3.4	.	0.4	0.0	0.2	1.8	2.4	3.1	4.5	0.2	58.1	142	+ 17	26	20	12	13
		Wriezen	8	3.1	2.1	1.8	3.3	.	2.0	1.1	1.0	.	3.8	1.1	0.8	0.2	11.2	2.7	0.7	3.1	5.3	0.2	1.2	0.3	4.0	.	0.1	0.4	0.2	2.5	1.7	6.0	3.7	.	63.6	163	+ 25	27	19	12	15
		Kienitz (Amt)	9	7.7	0.8	0.7	5.2	0.4	4.0	0.5	1.7	1.1	3.5	0.3	0.8	0.7	11.2	2.9	0.9	3.7	4.0	.	5.2	0.8	5.0	.	.	0.4	.	1.2	1.5	4.0	2.6	.	71.4	183	+ 32	26	16	11	14
		Eberswalde	42	3.5	0.7	3.6	3.0	0.0	1.9	1.6	1.0	1.1	4.5	1.1	3.0	0.5	11.9	1.2	0.1	5.9	4.1	0.2	1.7	1.2	3.7	.	0.2	0.7	0.0	1.8	2.5	7.0	2.9	0.0	70.4	156	+ 25	27	21	14	16

+ Seedorf 77.4

1938 **Tägliche Niederschlagshöhen in Millimetern, gemessen um 7 Uhr morgens** Januar

Flußgebiet		Ort	Seehöhe m	1	2	3	4	5	6	7	8	9	10	11	12	13	14	15	16	17	18	19	20	21	22	23	24	25	26	27	28	29	30	31	Monatssumme mm	Monatssumme % d. Norm.	Abweichung v. d. Norm.	Zahl der Tage mit Niederschl. ≥0.1	Niederschl. ≥1.0	≥0.1	☒
Mündung bis Warthe	O.	Königsberg (Nm.)	19	3.0	1.2	.	4.3	.	4.0	1.5	1.2	.	1.8	.	0.8	.	12.0	.	0.5	6.0	6.0	.	3.8	1.3	4.0	.	0.1	0.3	.	0.6	2.9	(3.5)	(2.0)	.	66.4	202	+30	21	16	8	13
	Welse	Friedrichswalde	85	4.0	2.1	0.8	4.4	0.0	4.0	1.3	1.5	0.4	8.0	0.5	8.6	0.9	11.7	0.9	0.8	6.3	5.2	0.3	1.6	1.4	3.8	0.1	0.4	1.3	0.4	0.6	2.7	3.8	2.8	.	80.6	180	+36	29	18	11	18
		Angermünde	45	3.8	0.8	2.2	3.9	0.1	2.5	0.7	1.2	0.0	2.9	.	4.5	0.5	10.4	2.3	0.4	4.9	5.9	0.0	2.2	0.8	3.6	0.2	0.0	5.4	.	4.4	3.0	6.1	3.1	.	75.8	181	+34	25	18	11	15
		Gramzow	65	3.8	2.4	0.6	3.9	.	0.9	0.1	1.8	0.5	4.5	0.6	5.8	0.1	12.2	0.3	0.3	4.7	7.4	.	3.2	0.8	4.0	.	0.2	0.7	0.4	1.3	3.6	4.4	3.1	.	68.6	177	+30	27	15	14	15
	Oder	Gartz	5	4.5	1.4	1.7	3.8	.	2.4	0.8	1.6	0.2	2.8	.	2.5	0.0	10.3	1.7	.	4.4	5.0	.	2.6	1.4	3.1	0.2	0.2	0.3	.	1.5	2.3	2.9	1.8	.	59.4	179	+26	24	19	12	13
		Bahn	50	20.2	0.5	0.4	4.2	.	4.0	0.5	1.8	3.2	1.2	0.6	1.3	.	15.2	3.2	0.9	5.0	5.3	.	4.2	2.4	4.6	.	0.6	1.0	0.6	0.5	3.2	4.3	3.3	.	87.2	256	+53	26	16	13	16
		Stettin (Stadt)	34	9.1	2.7	0.8	5.6	0.4	3.2	0.4	0.9	1.0	4.3	2.2	1.2	0.3	11.1	2.7	0.2	2.3	4.5	.	0.5	0.3	3.5	.	0.5	0.8	0.1	.	3.6	4.2	0.6	0.1	67.1	152	+23	28	15	13	17
	Plöne	Berlinchen	64	5.4	2.0	.	2.3	.	4.4	0.8	1.4	.	2.8	.	0.3	0.3	11.3	3.5	0.8	2.5	5.0	.	5.6	0.1	4.1	0.2	0.1	1.3	.	.	4.0	7.0	1.6	.	66.8	160	+25	23	16	9	14
		Pyritz	40	3.7	0.8	0.5	3.4	0.0	2.1	0.5	0.7	0.1	2.7	0.3	1.2	0.1	11.6	4.0	0.2	1.0	6.0	.	3.1	0.1	3.2	.	0.1	0.3	0.0	0.0	2.9	5.1	2.7	.	54.1	148	+17	25	13	14	15
	Ihna	Butow	90	5.9	0.1	1.0	5.2	0.2	4.9	0.2	2.7	0.3	2.3	.	1.2	0.4	3.3	3.7	1.8	0.1	6.6	.	1.2	1.1	0.1	0.9	2.8	3.5	0.4	.	5.0	3.5	2.9	0.4	67.7	151	+23	28	13	15	18
		Arnswalde	55	4.8		0.8	4.5	.	6.5	0.9	1.2	0.3	0.5	.	0.9	0.2	11.3	4.7	1.3	0.8	8.0	0.2	3.0	.	4.2	.	0.5	3.2	1.3	1.1	2.6	3.8	6.2	.	72.8	170	+30	25	16	13	14
		Voßberg	85	5.4	0.1	0.6	3.7	0.2	3.7	.	1.8	0.8	4.2	0.2	1.5	0.3	14.0	0.1	1.5	5.0	4.0	.	2.2	.	3.7	.	0.3	2.3	1.6	.	4.7	7.8	2.0	0.2	71.9	150	+24	26	17	14	18
		Stargard	28	6.6	0.7	0.9	4.9	0.0	3.8	1.3	2.5	0.5	3.8	0.8	1.7	0.3	12.3	4.6	0.4	1.4	6.9	0.0	3.0	0.6	4.6	.	0.3	1.8	0.5	0.1	4.7	5.8	1.2	0.0	76.0	185	+35	27	17	14	18
		Gollnow	16	10.2	0.4	0.3	5.4	0.0	1.9	1.0	0.4	.	0.4	1.7	1.9	0.2	9.6	1.7	.	3.2	2.8	.	1.7	0.4	4.2	.	.	1.7	0.3	.	5.7	5.5	0.8	.	61.4	145	+19	23	15	14	18
Von der Oder bis zur dänischen Grenze																																									
Stettiner Haff	H.	Neuhaus (Kr. Randow)	18	7.6	3.2	1.9	5.7	0.4	3.1	.	2.8	0.3	3.8	1.7	1.0	0.2	11.5	0.6	0.2	3.6	3.3	.	2.0	0.4	3.7	.	0.4	1.5	0.5	0.1	3.9	5.3	1.3	0.1	70.1	189	+33	28	18	14	18
	Uecker	Kaakstedt	45	3.6	2.6	0.9	3.7	0.1	2.7	.	2.1	.	2.2	.	0.1	0.9	11.8	0.7	0.7	4.8	4.6	.	2.1	0.7	2.8	0.1	0.2	0.7	0.7	0.7	2.0	4.2	2.8	.	58.5	134	+15	26	14	10	13
		Prenzlau ×	33	5.5	3.1	1.5	5.1	0.0	1.5	0.6	1.6	0.4	4.2	0.7	2.3	0.5	13.3	.	0.3	3.1	1.8	.	2.5	1.1	2.7	0.2	.	0.8	0.3	.	2.5	3.0	2.5	.	61.1	153	+21	25	17	12	13
		Feldberg i. M.	90	5.7	0.9	1.4	4.5	0.1	3.7	.	.	4.1	3.4	3.5	1.2	.	13.8	.	1.3	6.2	(4.0)	.	1.9	1.1	2.5	.	0.1	1.2	0.7	0.5	2.9	5.7	2.7	.	73.1	190	+21	24	19	12	18
		Schönhausen	108	(4.5)	(0.5)	(2.5)	5.2	(1.3)	(2.2)	.	.	(1.0)	2.0	0.3	.	.	11.4	.	.	3.0	3.2	.	1.4	2.0	2.3	.	0.2	.	0.8	.	2.2	2.4	(1.0)	.	48.4	107	+3	20	16	12	14
		Pasewalk	14	(6.5)	1.4	0.3	(6.1)	0.0	0.3	.	1.3	0.2	2.2	0.8	1.4	0.1	9.4	0.3	0.2	2.5	1.7	.	1.6	0.2	2.5	.	0.0	0.2	0.2	0.7	2.3	2.9	1.4	0.1	47.0	115	+6	26	14	14	16
		Ückermünde	2	4.6	1.7	5.4	6.8	0.2	0.4	0.2	0.9	1.6	2.8	1.8	.	0.2	8.2	.	.	4.6	3.7	.	2.4	2.2	2.9	.	.	1.3	0.6	0.4	5.2	2.4	3.8	.	64.3	156	+23	24	17	14	15
	Haff	Schwichtenberg	10	3.6	0.6	2.6	4.0	0.2	1.0	.	1.2	2.1	2.9	2.1	0.3	0.3	8.5	.	0.9	3.2	2.3	.	1.6	0.5	2.5	.	0.1	0.3	0.6	0.7	3.2	2.9	2.7	.	50.9	142	+15	26	16	12	14
		Kaseburg	3	6.3	4.0	2.8	6.8	0.0	2.7	0.1	2.6	0.4	4.0	0.0	1.8	0.2	7.6	0.2	0.8	4.0	0.1	.	4.2	.	3.0	.	.	0.2	.	.	6.5	7.2	4.3	..	69.8	171	+29	22	15	14	15
		Misdroy	7	7.5	1.4	2.0	6.6	0.4	2.8	0.6	1.5	0.5	2.7	1.3	.	0.2	4.7	1.4	0.5	3.2	3.9	.	1.2	.	3.5	.	0.4	1.4	1.0	0.3	6.1	3.5	2.9	.	61.5	138	+17	26	15	15	14
		Kölpinsee	1	3.5	3.4	2.8	6.5	2.0	1.4	.	2.5	1.2	1.5	4.2	.	0.5	5.4	0.5	1.2	2.1	4.3	.	1.8	.	2.5	.	.	2.2	1.4	1.1	6.5	3.8	2.5	.	64.8	163	+25	24	22	14	14
	Peene	Vollrathsruhe	97	1.8	3.2	2.5	1.9	1.3	5.8	.	0.9	0.5	7.2	0.5	0.8	0.5	12.4	.	2.3	2.5	7.8	.	2.7	0.8	1.3	.	0.2	0.5	0.9	1.3	9.5	9.0	3.9	.	78.0	163	+30	26	19	14	14
		Malchin	10	2.9	0.3	1.9	5.0	0.1	3.8	0.0	1.4	0.5	2.2	1.7	0.5	0.2	12.5	.	1.5	2.8	3.8	.	1.9	0.7	1.6	.	0.0	0.1	0.6	0.3	5.9	8.9	2.1	0.2	63.4	162	+24	26	16	14	13
		Dargun	15	2.5	0.3	2.5	5.1	0.4	1.5	.	1.7	0.8	3.9	0.7	1.3	0.5	10.0	.	2.2	1.9	5.1	.	2.8	0.6	1.9	0.1	.	0.6	0.8	1.5	8.6	5.9	4.1	.	67.3	149	+22	26	17	13	14
		Karpin ××	78	3.8	0.3	0.8	3.3	0.8	3.2	1.4	1.2	2.3	4.9	2.4	0.5	1.0	13.2	0.6	1.4	5.5	5.8	.	2.4	1.7	2.3	0.0	0.6	1.3	1.0	0.2	3.4	6.7	3.3	0.2	75.3	144	+23	29	21	14	15
		Vorheide	112	5.2	.	2.8	3.6	.	2.3	.	.	1.7	4.2	3.0	.	0.3	6.3	0.5	0.0	4.5	3.6	.	1.8	0.9	3.2	.	0.1	.	0.5	1.5	1.2	7.6	5.4	.	60.2	146	+19	21	16	13	13
		Neubrandenburg	17	1.5	.	1.3	2.0	0.5	1.2	0.2	1.5	0.6	2.3	.	.	2.6	8.9	0.6	1.0	3.5	2.2	.	1.3	0.9	1.8	.	.	0.2	0.3	0.5	3.4	3.4	1.6	0.3	43.6	105	+2	25	16	10	12
		Treptow a. T.	28	2.2	.	0.7	5.5	1.2	2.7	0.2	1.4	.	3.4	2.7	.	.	8.4	.	1.3	4.0	2.2	.	2.3	1.0	1.9	0.4	.	0.3	0.9	0.7	3.4	5.0	2.5	.	54.1	126	+11	23	17	11	16
		Groß Rakow	22	2.7	.	1.5	3.5	0.4	0.7	0.7	1.0	1.0	3.4	2.5	0.1	0.3	5.3	.	2.2	1.6	5.8	.	2.8	0.4	2.1	.	0.2	0.9	0.5	1.3	7.7	2.9	6.1	0.5	57.8	142	+17	27	17	10	13
		Tribsees	5	2.9	0.1	0.4	5.6	0.4	1.1	0.2	1.1	0.4	4.5	0.8	0.3	0.2	6.3	.	2.8	1.9	4.7	.	2.7	0.5	1.8	.	.	0.8	0.7	0.7	8.2	8.6	3.5	(0.5)	61.7	138	+17	27	14	15	14
		Pensin	5	2.5	0.7	2.0	5.3	0.0	0.9	0.8	0.6	0.2	2.5	2.3	0.1	0.1	6.9	0.3	1.8	1.5	4.5	0.0	2.5	0.2	1.7	0.0	0.0	0.9	0.3	2.2	6.8	2.8	4.9	.	55.3	134	+14	26	15	11	13
		Gützkow	18	1.4	.	1.2	2.1	0.6	1.8	.	0.8	1.0	4.8	4.5	0.1	0.3	6.7	0.3	0.8	1.8	5.1	.	2.5	1.0	3.0	.	0.2	0.9	0.2	2.0	5.5	2.3	4.5	0.5	55.9	130	+13	27	17	13	15
		Anklam	5	4.2	0.5	3.0	3.9	0.7	1.0	.	0.8	2.2	2.1	2.0	.	0.1	5.6	.	1.8	2.8	0.7	.	2.6	1.1	2.3	.	0.1	0.9	0.3	0.2	5.9	3.0	3.1	.	50.9	119	+8	25	16	13	14
		Wolgast	8	3.1	0.7	1.9	5.7	.	1.8	.	0.9	1.7	2.0	3.2	.	0.1	4.1	.	0.9	2.2	4.7	.	0.4	0.9	2.4	0.5	0.1	1.2	0.5	1.2	6.1	5.2	5.9	0.5	57.9	129	+13	26	16	12	15
Mecklenbg.-vorpommersche Küste	Oste.	Greifswald	5	2.7	0.3	3.4	5.0	0.4	1.8	0.1	0.1	0.5	0.2	3.7	0.2	0.1	3.8	0.1	1.8	1.2	4.8	.	2.6	2.0	1.3	.	0.2	1.7	0.3	1.0	2.0	3.3	4.7	0.8	56.6	121	+10	29	17	13	13
		Reinkenhagen	28	4.2	.	0.7	4.1	1.8	0.0	1.2	0.5	.	3.0	0.8	.	.	6.0	.	2.7	1.1	6.4	.	0.7	0.6	1.8	.	.	1.4	1.0	.	3.9	2.5	1.1	.	51.5	118	+8	20	15	10	17
Stralsund, Rügen		Putbus	50	2.1	0.4	5.1	3.3	1.4	0.5	.	1.7	1.3	5.8	3.7	.	.	4.3	.	2.7	2.6	7.5	.	2.2	0.4	2.5	.	0.3	1.2	.	0.3	10.6	4.2	8.2	0.4	73.2	146	+23	24	18	13	14
		Altenkirchen	20	4.2	0.3	2.1	7.1	0.6	4.2	.	2.3	.	2.6	0.8	.	.	3.2	.	4.1	2.0	5.1	.	2.3	0.3	2.6	.	.	1.5	0.3	.	9.9	6.4	4.2	.	65.4	138	+18	21	16	10	13
		Kloster	15	3.1	.	.	4.9	.	1.2	.	1.5	.	5.6	.	.	0.5	3.1	.	5.1	1.4	4.9	.	2.3	1.4	2.1	.	0.3	1.0	0.4	.	10.5	8.0	2.6	0.2	60.3	145	+19	20	16	7	.
		Gingst	8	4.2	1.0	0.3	6.2	0.7	2.3	.	2.4	0.3	6.3	1.6	.	.	1.7	.	3.2	4.5	6.8	.	2.6	0.7	2.6	0.2	0.3	1.5	.	.	10.1	5.6	5.8	0.3	68.2	133	+17	24	17	10	14
		Stralsund	5	3.9	.	2.6	6.3	0.6	0.8	0.2	0.6	0.6	5.3	1.1	.	0.1	3.9	.	3.0	1.6	5.4	.	3.4	0.9	1.6	.	.	0.6	0.1	0.0	10.0	6.8	3.8	2.3	67.0	133	+16	24	14	12	12

× Göritz 37
×× Neustrelitz 64

Tägliche Niederschlagshöhen in Millimetern, gemessen um 7 Uhr morgens

Januar

Flußgebiet		Ort	Seehöhe m	1	2	3	4	5	6	7	8	9	10	11	12	13	14	15	16	17	18	19	20	21	22	23	24	25	26	27	28	29	30	31	Monatssumme mm	% d. Norm.	Abweichung v. d. Norm.	Zahl der Tage mit Niederschl. ≥0.1	≥1.0	✳ ≥0.1	☒
Mecklenbg.-vorpommersche Küste	Ostsee	Starkow +	7	4.5	·	0.5	0.3	2.5	1.3	·	0.9	0.6	1.5	0.4	·	0.4	(4.0)	0.7	2.8	2.7	6.7	·	3.5	1.1	2.4	·	0.3	1.3	0.3	·	0.2	11.1	3.9	4.1	72.5	165	+29	25	16	11	9
		Laage	25	3.0	1.8	0.1	1.7	0.4	4.1	·	1.3	0.2	4.4	0.2	0.5	0.2	16.0	·	3.3	7.5	8.0	·	3.5	0.3	1.7	0.5	0.2	0.1	2.5	2.6	3.4	13.0	3.2	·	90.3	167	+36	27	17	12	14
		Marlow	20	4.3	·	0.8	1.8	0.5	1.6	·	1.1	0.9	6.8	0.1	1.0	1.6	1.1	·	4.2	2.8	7.6	·	2.9	·	2.6	0.3	0.5	2.1	·	1.8	1.1	15.2	2.6	0.3	85.4	158	+31	25	18	12	13
		Zingst	1	1.1	1.6	0.0	2.1	0.3	1.6	·	1.5	0.6	3.3	0.3	0.1	0.3	4.3	·	3.9	2.1	4.8	·	2.8	0.4	2.3	0.1	0.0	1.0	0.5	·	10.3	9.0	3.3	1.6	60.4	134	+15	25	17	10	14
		Müritz	5	2.0	2.6	0.1	4.6	0.1	1.2	·	1.1	1.9	6.4	0.1	0.5	0.3	5.4	·	3.5	1.4	5.4	·	3.0	·	2.4	·	0.3	1.0	0.5	·	10.0	9.0	2.8	1.1	67.3	164	+26	25	18	13	13
	Warnow	Barnin	38	1.2	·	·	2.5		1.5	·	3.4	0.9	1.2	·	0.3	·	13.2	0.6	3.1	5.2	5.5	·	2.0	0.5	1.9	·	0.4	0.2	1.1	1.4	9.1	4.7	6.3	(2.0)	58.2	121	+10	23	17	10	14
		Goldberg	50	·	0.8	0.9	5.1	0.1	2.6	0.6	1.6	0.9	3.1	0.1	0.4	0.2	12.1	0.2	3.6	5.2	5.4	0.5	2.8	0.4	3.3	·	0.1	0.6	0.1	1.4	8.2	3.9	1.9	0.4	76.3	147	+24	23	14	13	13
		Güstrow	10	0.2	0.0	0.1	5.0	0.0	0.0	0.5	1.9	3.2	8.4	0.0	0.8	3.9	3.8	1.1	0.0	2.6	0.6	0.1	2.2	0.1	1.5	·	0.3	0.0	0.1	·	3.1	5.0	1.4	0.2	52.1	122	+10	23	13	9	13
		Bernitt	60	2.3	1.6	·	8.8	·	3.5	·	1.0	0.5	5.8	0.1	·	·	10.8	0.1	3.4	5.5	4.0	·	3.2	2.3	·	·	0.3	0.1	0.6	1.0	8.0	9.1	2.3	0.5	82.1	164	+32	23	16	11	15
		Rostock	45	2.0	1.9	0.1	5.3	0.8	2.7	0.0	1.2	0.3	3.5	0.2	0.2	0.3	7.2	·	4.1	3.7	7.9	·	3.3	0.2	1.7	·	0.0	1.9	1.1	0.2	10.9	0.5	3.3	0.1	72.0	164	+28	26	17	13	13
	Ostsee	Alt Gaarz	5	2.9	0.2	·	2.1	0.1	2.5	2.2	·	0.8	4.0	0.3	0.2	0.2	6.7	0.1	3.0	1.2	5.1	·	2.2	0.1	1.9	0.1	0.1	1.1	·	1.4	1.4	8.4	3.3	0.1	58.4	136	+15	27	16	7	12
		Kirchdorf	4	2.8	·	·	·	3.1	2.7	·	1.8	1.0	2.6	·	0.4	·	6.9	·	2.3	1.8	6.9	·	2.0	·	1.8	0.2	0.5	·	0.5	1.1	8.0	7.9	6.8	0.5	55.5	139	+16	21	15	9	10
		Boltenhagen	5	(1.0)	·	·	2.2	·	1.0	1.1	1.6	·	(2.0)	·	0.5	0.5	7.1	0.8	(2.0)	3.4	5.8	·	(1.5)	·	1.0	·	2.8	·	(1.0)	(3.0)	8.4	14.8	2.9	2.0	49.4	130	+11	22	19	7	11
Schleswig-holsteinische Ostküste	Trave	Segeberg	40	(0.5)	·	·	(1.0)	·	(2.0)	0.4	4.8	0.8	6.4	2.0	1.0	1.3	12.0	·	1.1	3.0	4.2	·	4.1	·	4.3	·	·	0.8	4.5	5.2	6.1	11.5	·	2.0	85.0	142	+25	22	18	10	5
		Nusse	41	0.9	·	·	1.6	0.1	1.6	1.8	1.1	1.5	7.0	0.6	1.3	1.3	12.9	·	3.3	3.4	4.3	·	4.6	·	3.0	·	·	0.3	2.2	5.4	6.6	12.4	6.4	0.3	84.5	141	+25	24	19	10	5
		Utecht	5	0.3	·	·	2.0	·	1.9	1.2	1.0	2.0	1.9	0.5	0.5	0.1	8.4	·	2.9	2.1	6.9	·	2.1	·	1.4	·	0.3	0.9	1.5	5.3	4.8	8.2	1.3	0.1	60.8	131	+11	24	17	10	8
		Lübeck	5	0.5	0.1	·	1.0	·	1.8	0.2	1.1	0.8	5.5	0.9	0.5	0.4	8.4	0.1	2.6	3.0	5.0	·	3.2	0.3	1.2	0.2	0.2	0.5	1.4	3.1	6.1	9.1	3.6	0.2	63.0	131	+15	28	15	12	4
		Ahrensbök	59	1.1	·	·	2.0	0.2	2.3	0.5	2.0	0.5	6.4	1.1	0.1	0.3	9.2	0.1	3.6	1.2	4.3	·	5.0	0.1	2.5	0.2	0.4	0.1	2.4	4.2	4.5	11.5	4.2	1.3	85.1	131	+20	28	18	11	·
		Grevesmühlen	35	(1.0)	·	·	3.8	·	·	0.4	·	·	7.8	·	·	·	8.9	·	4.3	2.5	4.1	·	3.5		2.0	·	·	1.3	·	3.6	7.2	10.4	3.1	2.2	86.1	150	+22	16	15	6	13
		Gadebusch	35	1.5	0.5	·	3.9	·	0.8	1.1	1.5	1.0	5.0	·	0.8	·	12.2	·	3.2	2.8	4.0	·	4.5	·	·	·	2.5	1.2	1.4	6.1	7.5	13.4	2.0	3.4	10.9	147	+26	22	18	11	10
		Travemünde ++	4	0.5	0.2	·	1.1	0.2	0.9	0.2	1.4	0.4	3.1	0.5	0.3	0.1	6.0	0.1	3.1	2.8	4.8	0.2	3.0	0.1	1.8	0.1	0.2	0.1	2.3	2.1	5.1	11.1	4.0	2.4	81.2	122	+11	30	15	13	5
	Ostsee	Dahmeshöved	16	·	0.3	·	0.0	0.2	·	·	2.5	·	4.0	·	·	·	5.6	·	2.3	2.9	2.1	·	1.0	·	1.2	·	·	0.2	2.1	·	2.0	7.2	5.1	1.1	41.2	103	+1	16	13	6	·
		Großenbrode	8	·	0.7	·		·	0.4	·	2.6	·	6.5	·	·	·	6.0	·	2.8	1.8	2.0	·	1.0	·	2.0	·	2.0	·	2.0	·	2.7	0.4	3.0	·	43.9	102	+1	15	13	6	10
		Marienleuchte	10	·	·	·	·	·	·	·	4.1	·	3.3	·	·	·	2.4	·	2.9	1.5	3.1	·	3.8	0.2	2.4	·	0.3	·	0.1	·	4.0	6.0	2.0	·	36.1	103	+1	14	11	2	5
		Lensahn	12	0.9	0.0	·	1.0	·	0.7	·	2.4	0.9	9.1	0.9	0.1	·	8.0	·	4.1	2.6	6.9	·	2.8	·	1.9	·	0.4	0.9	2.1	1.3	5.0	12.7	4.1	1.6	78.4	133	+11	22	15	9	4
		Schönberg i. Holst.	5	0.8	·	·	0.5	·	0.4	0.4	2.4	0.5	4.7	1.4	·	0.1	7.6	·	5.8	7.8	9.1	·	5.3	0.3	2.1	0.1	·	0.9	1.9	0.6	·	10.1	4.2	0.2	68.4	132	+16	23	12	7	6
		Eutin	40	0.1	0.3	·	1.9	0.3	1.5	0.5	0.6	0.9	6.9	2.3	·	·	7.4	·	5.9	6.1	7.6	·	3.4	·	2.6	·	0.5	1.1	3.0	2.2	3.8	11.9	3.2	3.2	84.8	151	+29	24	11	11	15
		Bornhöved	42	·	·	·	0.0	·	3.3	·	2.6	0.4	4.8	1.1	·	0.2	8.2	0.2	4.3	9.3	5.2	0.2	4.6	0.2	3.1	0.2	0.5	1.2	2.5	2.1	1.9	11.5	2.8	0.0	11.0	131	+18	23	16	4	·
		Sieversdorf	30	·	·	·	0.3	·	1.9	0.6	1.4	0.3	3.8	1.3	0.3	0.2	11.1	0.1	1.6	8.3	5.4	·	5.0	0.3	3.2	0.2	0.5	0.3	3.4	0.9	0.2	13.1	3.5	0.1	64.5	115	+9	26	13	1	4
		Kiel-Holtenau	17	0.1	0.0	·	0.1	0.0	1.0	0.3	2.9	0.3	4.9	1.0	0.3	0.1	9.0	·	3.0	5.1	5.6	·	3.8	0.1	2.4	0.0	0.5	1.4	2.1	0.6	0.0	10.5	4.9	4.5	65.1	119	+11	24	15	10	·
		Klein Waabs	35	0.3	·	·	0.1	0.1	0.9	0.3	3.4	0.2	5.1	2.6	0.9	0.2	8.2	·	3.6	1.1	3.3	0.1	2.1	0.1	2.1	·	0.1	0.1	2.9	1.1	0.1	11.2	3.6	0.3	62.1	120	+11	21	13	10	6
		Brebel	21	0.2	0.0	·	0.0	·	1.4	0.0	4.9	0.3	5.1	2.1	0.4	0.3	8.1	0.2	5.1	11.0	3.5	·	3.4	0.1	4.1	0.1	0.2	0.1	3.2	1.8	·	20.3	4.4	0.2	82.3	168	+33	24	14	9	4
		Schleswig	29	0.2	·	·	0.2	·	2.8	0.2	4.4	0.1	5.3	3.8	0.8	·	9.8	·	3.1	5.0	4.9	·	5.0	0.1	1.5	·	0.5	·	3.4	4.3	·	16.3	4.5	1.0	18.4	128	+11	22	15	11	10
		Norgaardholz	7	·	·	·	·	·	1.8	·	3.1	0.1	1.5	0.5	0.1	0.1	8.0	·	4.3	9.0	0.8	·	1.4	0.0	2.9	·	0.4	0.5	3.3	0.3	0.1	12.1	5.9	1.2	5.0	139	+18	21	12	1	4
		Flensburg	13	·	·	·	·	0.2	1.1	·	3.4	0.4	8.3	1.8	·	0.1	9.1	·	3.9	5.9	3.1	·	5.3	0.2	1.8	0.1	0.2	0.1	3.1	0.1	0.1	13.8	5.4	0.1	12.0	120	+12	23	13	1	3
Von der dänischen Grenze bis zur Elbe																																								
Schleswig-holsteinische Westküste	Nordsee	Westre *	15	·	·	·	·	·	1.6	·	1.9	·	8.5	2.1	·	·	0.9	·	3.0	8.5	2.1	·	3.2	0.2	5.1	·	1.0	·	2.1	0.2	·	(12.1)	5.0	4.0	10.1	163	+21	11	15	3	·
		List	5	·	0.0	·	·	0.0	1.0	0.0	0.1	0.0	5.9	2.3	0.5	0.1	3.5	0.1	2.8	1.2	0.4	0.3	3.5	0.0	3.2	·	0.3	0.9	2.4	0.6	0.0	15.1	5.2	0.5	51.1	121	+11	21	11	9	3
		Klanxbüll **	4	·	·	·	·	·	1.6	0.3	1.3	0.5	6.3	4.1	0.9	0.1	9.8	·	3.4	1.4	0.1	0.2	3.2	0.1	4.1	·	0.2	0.5	2.0	1.2	·	12.3	1.1	0.8	63.3	(143)	(+19)	23	12	1	1
		Westerland	6																																					
		Wyk (Bad)	5	·	·	·	·	·	0.3	0.5	0.5	0.3	4.0	5.0	0.5	·	6.1	·	1.1	3.9	0.8	0.0	2.5	·	3.1	·	0.2	0.2	1.5	2.1	0.0	6.5	1.6	0.2	42.1	19	−11	20	18	2	2
		Amrum	7	·	·	·	·	1.6	·	·	1.4	0.4	5.5	4.3	·	·	9.5	0.3	3.6	1.1	0.4	1.5	2.5	·	4.6	0.1	0.2	0.3	2.1	1.1	·	12.1	1.2	0.1	61.1	122	+11	21	14	1	·
		Bredstedt	10	·	·	·	·	0.2	1.0	·	2.5	2.1	1.1	4.8	1.0	·	8.9	0.6	2.0	6.5	1.5	0.4	4.1	·	4.4	·	0.3	0.2	2.0	3.1	·	12.0	2.1	1.6	61.6	124	+14	22	11	8	3
		Husum	14	·	·	·	0.0	·	(4.0)	·	3.1	2.0	9.2	2.1	1.9	1.2	8.2	·	2.8	10.8	·	0.5	5.2	·	4.5	·	1.0	·	2.1	4.0	·	9.8	2.1	0.0	15.1	128	+11	18	11	1	1
		Pellworm	1	·	·	·	·	0.0	0.1	1.1	1.4	0.4	5.0	3.4	0.6	0.1	8.3	0.5	3.2	11.2	0.8	0.6	3.5	0.1	3.4	0.2	0.3	0.4	2.5	5.4	1.3	11.1	3.2	0.3	15.0	151	+29	26	14	1	·
		Westerhever	1	·	·	·	·	·	0.1	0.1	1.6	1.4	4.4	1.2	1.9	2.1	6.5	0.3	2.4	9.1	3.1	·	3.6	·	4.6	·	0.3	0.8	2.1	4.6	·	14.5	1.8	·	61.1	152	+23	21	16	5	·

+ Spiekersdorf 30 * Niebüll 2
++ Haffkrug 5 ** Dagebüll

Tägliche Niederschlagshöhen in Millimetern, gemessen um 7 Uhr morgens

Januar

Flußgebiet		Ort	Seehöhe m	1	2	3	4	5	6	7	8	9	10	11	12	13	14	15	16	17	18	19	20	21	22	23	24	25	26	27	28	29	30	31	Monatssumme mm	Monatssumme % d. Norm.	Abweichung v. d. Norm.	Zahl der Tage mit Niederschl. ≥0.1	≥1.0	≥0.1	⊠
Schleswig-holsteinische Westküste	Eider	Rendsburg	7	0.4	.	.	0.2	.	1.5	1.0	3.2	1.1	6.5	3.6	1.0	0.3	9.4	·	3.1	8.6	3.8	0.5	4.5	0.3	4.1	0.1	1.3	0.7	2.5	·	·	18.5	·	5.3	81.5	136	+22	24	17	7	8
		Erfde	14	0.3	.	.	0.2	.	1.8	.	4.8	2.5	6.8	3.2	·	·	9.8	·	10.2	6.8	2.2	·	6.7	0.5	5.3	·	2.1	1.0	1.2	1.3	0.7	19.8	2.4	0.7	90.3	153	+31	22	17	5	6
		Eggebek	16	.	.	.	.	.	1.3	0.5	(2.0)	1.0	4.2	4.3	1.0	1.0	7.8	·	3.0	12.4	1.0	0.5	3.5	1.5	5.4	·	0.5	·	2.5	1.8	·	14.4	2.6	1.8	74.0	142	+22	22	19	4	1
		Friedrichstadt	3	.	.	.	0.0	·	1.0	0.7	4.0	2.7	7.2	3.4	1.0	0.3	9.1	·	2.7	8.0	1.0	0.7	4.6	0.4	5.6	·	0.7	0.6	2.1	3.2	0.2	15.2	1.7	·	76.1	(149)	(+25)	23	16	5	·
	Nordsee	Büsum	7	0.2	.	.	.	.	1.7	0.9	2.8	1.8	6.6	3.9	1.9	0.3	7.5	·	1.5	5.6	2.4	0.5	2.3	0.1	4.5	0.1	0.9	0.5	1.7	1.3	0.8	8.6	2.5	0.6	61.5	116	+ 9	26	16	7	·
		Helse	2	.	0.1	0.2	0.6	.	·	0.5	0.2	·	2.3	1.1	2.1	0.4	1.0	0.3	1.2	4.5	1.6	0.3	3.2	6.8	5.0	0.7	0.6	0.3	1.6	0.2	1.3	12.3	3.1	7.0	58.5	127	+13	27	15	10	·
		Gettorf	23	0.0	.	·	0.3	·	1.1	1.2	2.0	0.8	1.8	1.8	0.5	0.3	9.0	·	2.9	6.4	3.5	·	3.6	·	3.0	·	0.2	1.8	3.0	1.2	·	12.3	6.5	2.6	65.2	105	+ 3	22	17	9	8
		Nortorf	31	0.4	0.0	·	0.2	.	1.1	0.4	2.4	0.4	5.4	5.4	·	·	9.2	·	3.4	7.1	6.2	·	3.6	·	3.4	·	0.0	1.6	2.4	0.3	·	13.9	4.5	0.2	71.5	119	+12	20	14	9	1
		Albersdorf	45	0.9	.	.	.	.	2.8	1.0	4.7	3.1	7.8	1.4	1.9	0.6	9.2	0.1	1.8	8.4	4.1	·	7.2	0.3	6.2	·	·	1.8	2.3	1.2	0.3	12.8	2.1	0.7	82.7	140	+24	24	18	12	13
Elbe																																									
Böhmische Elbe	Elbe	Albendorf	475	3.4	0.2	0.1	0.3	1.0	3.2	5.5	2.0	1.0	0.8	·	3.7	13.5	14.5	1.0	0.4	8.6	7.7	·	1.7	·	1.5	·	·	0.7	0.5	·	5.0	6.0	15.5	·	97.8			24	17	14	31
		Kudowa	388	3.5	3.0	0.2	0.6	2.8	2.5	4.0	0.8	1.0	0.1	·	2.0	13.4	6.5	9.9	1.2	0.3	8.7	1.0	2.0	1.5	1.8	0.1	0.3	0.4	0.6	0.0	0.8	5.3	16.2	0.0	90.5	182	+41	28	18	21	28
	Iser	Groß Iser	880	14.0	11.5	0.8	5.1	4.5	·	10.2	2.3	1.1	0.3	·	14.0	16.1	20.8	14.1	1.4	1.8	12.8	2.9	13.2	20.5	6.8	·	3.4	1.7	3.5	0.3	5.3	3.1	10.5	1.6	202.8	155	+73	28	25	24	31
		Hoffnungsthal	630	13.6	5.3	0.3	3.4	3.7	2.9	10.2	2.9	2.8	1.6	·	18.3	33.1	28.0	13.3	3.0	6.5	19.4	2.8	10.2	12.8	3.4	·	2.3	1.4	1.5	·	2.0	19.8	22.9	0.5	247.9	198	+123	26	26	25	31
	Moldau	Philippsreuth	920	5.6	1.0	0.9	0.4	1.0	2.1	4.2	5.7	8.2	5.3	3.1	13.2	28.9	9.0	3.4	7.2	4.2	27.9	·	6.1	5.8	1.5	·	·	·	2.9	·	2.4	3.0	28.0	14.0	195.4	206	+100	26	24	24	31
		Schachtenhaus	1155	7.9	1.1	1.2	1.3	3.4	2.4	7.5	2.3	1.9	0.2	4.4	18.4	28.9	17.0	9.0	6.7	20.5	12.5	·	12.9	1.19	2.8	0.2	1.5	2.9	1.1	0.9	7.5	13.7	30.5	9.7	242.2	162	+92	30	27	26	31
		Mähring	643	2.0	2.8	·	0.0	1.8	0.0	2.0	1.4	0.9	5.5	4.0	2.5	10.0	7.7	2.7	1.1	0.8	13.0	·	6.0	1.2	3.6	·	5.0	0.1	·	·	3.5	4.0	8.9	4.0	94.5	163	+37	24	21	15	18
	Eger	Voitsumra	635	1.9	4.9	0.3	1.0	1.2	1.3	1.0	1.6	2.9	2.0	2.8	4.5	15.	26.5	1.2	1.2	3.6	11.8	0.1	9.3	1.0	2.7	0.4	1.7	·	·	0.6	3.2	11.4	14.5	2.7	133.0	167	+53	29	25	21	17
		Marktleuthen	555	4.0	5.0	4.0	1.0	1.0	2.5	4.8	2.3	4.5	5.5	7.6	5.8	17.6	16.2	4.8	1.8	2.0	12.2	·	5.6	1.2	2.3	0.8	0.5	0.5	·	·	2.5	5.5	14.0	0.8	136.3	231	+77	30	26	17	16
		Wunsiedel	538	1.8	2.9	·	0.3	0.4	1.2	1.1	3.1	2.8	5.9	6.1	4.0	12.3	19.6	3.0	1.1	3.1	13.4	·	6.2	1.2	1.4	0.2	0.0	·	0.3	·	3.1	9.6	11.1	3.2	118.4	167	+47	26	22	17	17
		Kösseine	940	2.9	2.9	0.2	0.3	1.2	2.4	9.4	2.1	1.9	7.6	7.4	9.8	8.1	24.7	2.4	2.1	4.4	12.5	2.1	5.1	1.2	2.8	0.1	0.0	0.6	0.5	1.4	7.3	16.7	8.1	1.7	150.5	162	+64	30	25	26	31
		Schirnding	470	0.9	2.0	·	0.1	0.3	1.4	1.5	1.3	1.1	5.3	3.5	0.5	3.0	4.9	2.5	0.3	0.2	7.7	0.0	5.0	1.3	2.2	0.0	0.3	·	·	0.5	0.2	3.1	5.4	2.4	56.9	146	+18	28	17	25	14
		Pechbrunn	546	3.0	1.0	·	·	(0.5)	1.0	0.1	1.6	2.0	4.0	5.0	8.5	11.0	8.7	4.0	6.5	5.3	10.2	·	7.2	3.6	2.0	0.5	3.0	·	·	2.1	3.7	7.5	8.5	2.0	118.5	201	+60	26	23	18	18
		Maiersreuth	550	0.7	0.4	0.1	0.5	2.0	1.2	3.8	1.7	2.0	5.0	3.3	12.1	5.3	3.7	1.7	0.5	0.7	7.1	0.0	5.6	0.7	3.9	1.2	0.7	0.1	0.0	0.0	0.8	4.2	8.2	3.3	79.9	190	+38	28	18	17	17
		Aschberg	740	9.0	9.2	2.2	6.3	4.6	2.4	5.0	3.5	4.3	5.5	4.1	7.0	16.2	13.5	6.4	2.3	4.3	8.4	0.2	7.6	2.4	4.4	·	6.2	0.3	0.9	0.1	2.1	6.3	3.5	1.3	143.5	180	+67	30	26	27	31
Mulde bis Reichsgrenze	Elbe	Hinterhermsdorf	367	16.0	9.4	1.3	4.9	4.5	1.1	6.4	1.5	3.5	0.5	·	7.9	19.3	20.5	5.8	·	7.3	10.8	0.5	10.9	14.3	5.3	·	4.8	1.3	·	·	3.1	15.1	2.5	·	178.5	241	+105	25	23	14	24
		Schandau	123	14.3	2.6	1.8	2.7	3.4	2.0	10.2	1.2	0.5	0.6	·	4.0	12.1	11.0	3.1	·	6.2	4.6	0.3	7.9	9.8	4.6	·	3.7	1.2	0.4	·	1.8	4.2	4.8	·	119.0	216	+64	26	22	13	18
	Gottleuba	Oelsen	552	8.1	6.2	2.6	3.3	2.2	2.6	2.7	0.5	1.1	·	0.2	1.5	9.3	3.5	4.2	0.1	·	4.5	0.5	4.5	13.5	2.5	·	2.8	0.7	1.0	·	1.8	5.9	0.3	0.2	86.3	180	+38	27	20	21	27
		Gottleuba	337	17.2	8.1	2.7	3.9	3.2	3.5	7.0	0.0	0.1	1.3	0.0	1.8	8.4	2.4	4.9	1.0	0.8	2.9	0.3	3.5	14.6	3.2	·	2.9	1.0	0.6	·	0.6	5.4	0.4	·	95.7	160	+36	26	22	16	15
		Markersbach	357	10.3	6.0	3.0	3.7	3.1	4.6	8.7	0.4	0.1	0.3	0.0	2.1	6.1	3.5	5.1	1.4	·	3.5	0.4	3.7	13.7	3.8	·	3.6	1.0	0.7	·	1.2	4.8	0.2	0.0	45.0	83	+ 9	26	20	17	19
	Weiss. bis Gottleuba	Bischofswerda	284	11.5	4.0	1.0	3.0	4.2	1.6	5.9	1.0	4.0	1.9	0.2	7.4	15.5	16.7	7.0	0.5	4.3	8.5	1.0	6.0	9.0	4.0	0.1	2.6	1.0	2.0	0.1	3.1	22.6	7.0	0.4	156.5	220	+86	31	26	13	18
		Stolpen	255	9.6	5.6	1.5	3.6	2.9	2.5	6.9	1.6	2.9	0.8	0.1	6.3	12.5	14.3	6.5	0.3	4.8	5.8	0.2	7.8	8.2	8.3	·	2.7	1.0	0.5	·	0.3	23.9	2.3	0.5	139.7	172	+59	29	22	13	17
		Altenberg	735	13.1	16.9	3.5	4.4	4.5	1.8	6.2	1.0	3.5	0.2	0.0	7.1	23.1	14.1	6.1	2.4	4.6	7.9	0.6	6.5	19.4	5.1	·	5.8	1.4	3.5	0.0	3.1	8.1	6.8	0.8	181.5	161	+69	28	25	21	31
	Weisseritz	Kipsdorf	544	16.3	15.4	6.7	5.5	5.0	2.0	7.3	0.9	0.5	0.6	·	6.0	17.7	14.2	5.6	0.2	0.0	1.6	0.0	7.1	17.0	4.0	0.0	6.8	1.2	2.3	·	2.4	8.5	2.7	2.2	165.0	204	+84	26	22	15	18
		Wendischcarsdorf +	323	11.9	5.3	7.9	4.5	3.6	0.9	8.1	0.1	·	·	·	5.8	0.4	7.5	5.5	0.6	1.5	4.7	+0.4	4.3	11.7	(4.0)	·	3.1	(2.0)	0.0	·	0.6	13.4	2.8	0.8	114.4	188	+53	25	19	15	17
		Rabenau	251	7.0	7.0	(2.0)	3.0	1.0	1.0	1.0	·	·	·	·	4.0	4.0	13.0	5.0	·	1.5	(4.5)	1.0	4.0	11.0	4.0	·	2.0	1.0	·	·	1.0	11.0	3.8	·	95.8	171	+40	22	22	9	11
	Elbe	Dresden (Flugh.)	127	2.8	1.6	0.3	1.5	0.9	1.3	1.7	0.3	·	0.1	·	2.3	7.0	3.1	3.4	0.1	2.2	2.5	·	3.9	7.0	1.8	·	0.3	0.5	·	·	1.4	10.1	2.8	·	58.9	137	+16	24	17	8	13
		Wahnsdorf	246	2.0	2.5	1.7	1.5	1.7	0.7	1.6	0.8	0.2	0.1	·	1.6	5.9	3.8	4.5	0.1	2.8	3.1	0.0	9.0	11.1	3.4	·	2.1	0.6	1.5	0.1	0.4	7.3	1.4	0.1	71.6	159	+27	28	19	15	14
	Triebisch	Grillenburg	377	8.1	6.1	2.5	2.7	3.8	0.7	1.1	0.7	0.0	0.0	·	4.1	10.8	9.0	5.3	0.5	2.2	3.9	0.1	5.0	10.5	4.0	·	3.2	1.1	0.9	·	1.3	7.4	2.0	0.9	97.9	166	+39	26	20	14	18
		Tanneberg	250	4.1	5.3	1.6	2.0	2.4	0.3	0.6	0.5	0.5	0.6	·	2.1	7.7	6.1	4.2	0.4	1.7	3.7	0.1	5.1	5.4	3.2	·	0.7	0.6	0.1	·	1.2	14.8	2.6	0.7	78.3	178	+34	28	17	15	12
	E.	Meißen	105	5.0	3.8	1.3	2.3	3.4	1.3	3.0	0.7	0.5	0.5	0.1	3.3	8.3	4.3	3.9	0.4	1.8	3.3	0.1	5.7	7.6	2.5	·	1.5	0.5	0.2	·	1.5	6.8	2.0	0.3	75.9	165	+30	29	20	13	12
		Wutzschwitz	149	5.3	3.5	0.9	2.3	2.4	0.4	3.2	·	1.1	1.4	0.5	5.7	10.6	8.0	4.1	0.8	3.0	5.8	·	4.0	5.9	2.8	0.2	0.5	0.8	0.4	·	2.2	8.6	2.9	0.2	87.5	198	+43	28	19	12	14
	Dölnitz	Riesa-Gröba	100	3.4	0.7	0.5	2.0	2.9	0.4	2.6	0.6	0.8	0.8	0.0	3.1	11.7	6.4	2.9	0.0	3.7	2.7	0.0	3.6	3.7	3.6	·	1.2	0.3	0.1	·	1.8	4.1	2.8	0.0	66.0	174	+28	25	17	11	12
		Hubertusburg	180	3.4	1.9	1.7	8.4	1.4	1.9	·	·	0.3	·	3.8	4.1	6.3	15.7	3.7	0.7	2.8	3.1	·	8.4	2.2	4.5	·	4.6	·	·	·	3.4	8.6	4.0	0.3	95.2	216	+51	23	20	9	13
		Oschatz	144	3.2	1.3	0.2	0.9	1.0	0.1	1.1	0.1	·	0.0	·	5.1	10.8	9.0	4.4	·	3.4	4.1	0.0	3.6	5.6	3.5	·	0.5	1.1	·	·	0.1	7.4	5.2	·	71.6	149	+24	21	16	8	(13)
	E.	Reudnitz	153	6.2	2.5	0.6	3.4	3.7	2.0	3.3	2.0	0.7	2.6	0.4	5.3	12.3	13.6	5.7	0.3	5.7	6.0	0.4	5.8	5.9	5.4	·	1.7	0.4	0.4	·	3.0	8.2	4.2	0.1	111.8	224	+62	29	21	11	10

+ Kärsdorf

1938 **Tägliche Niederschlagshöhen in Millimetern, gemessen um 7 Uhr morgens** *Januar*

Flußgebiet		Ort	Seehöhe m	1	2	3	4	5	6	7	8	9	10	11	12	13	14	15	16	17	18	19	20	21	22	23	24	25	26	27	28	29	30	31	Monatssumme mm	Monatssumme % d. Norm.	Abweichung v. d. Norm.	Zahl der Tage mit Niederschl. ≥0.1	Niederschl. ≥1.0	✳ ≥0.1	🌨
Mulde bis Reichsgrenze	Elbe	Torgau	86	2.7	1.2	·	3.0	2.0	1.8	2.8	2.2	0.5	2.2	1.7	0.3	9.1	14.6	1.7	0.4	3.9	3.4	0.1	4.7	2.9	3.3	·	1.1	·	0.2	0.3	1.8	8.4	7.1	·	83.4	214	+44	27	21	10	10
		Schmiedeberg (Bad)	92	4.5	1.0	1.3	3.6	0.7	1.1	3.4	4.1	0.6	4.6	3.5	3.7	15.3	21.4	·	·	4.7	3.6		3.8	0.6	2.7	·	0.9	·	·	1.1	·	13.9	6.6	0.2	106.9	227	+60	24	19	11	12
	Schwarze Elster	Kamenz	182	15.0	2.6	1.2	3.5	2.9	·	4.7	0.2	0.4	3.5	0.2	7.4	15.0	14.3	6.6	0.5	2.8	7.2		6.5	0.1	4.6	0.1	0.4	·	·	1.7	3.4	13.1	6.0	0.5	131.5	226	+74	28	21	15	13
		Lautawerk	121	7.8	3.5	0.6	1.9	3.9	1.1	2.3	1.1	1.5	3.7	0.2	5.9	12.5	13.9	3.6	0.6	2.6	4.4	0.0	6.8	3.3	2.9	·	0.6	0.1	0.2	0.1	1.6	8.9	5.9	0.1	101.6	268	+64	29	21	12	13
		Annahütte	144	4.9	4.3	5.0	3.9	2.7	0.6	·	2.9	6.0	3.5	2.9	5.8	16.2	11.9	4.4	2.1	·	5.7	3.9	6.4	4.9	0.7	0.2	1.0	0.8	·	·	5.3	4.0	2.9	2.8	115.7	257	+71	27	23	12	14
		Elsterwerda	90	3.7	2.5	1.6	6.3	2.7	1.5	2.6	2.3	0.7	0.8	0.5	3.4	13.4	7.8	6.4	0.3	3.1	4.0	0.1	4.0	7.7	4.2	0.2	1.1	0.2	0.3	0.3	4.2	3.3	3.1	0.8	93.1	236	+54	31	21	12	8
		Pulsnitz	287	5.2	3.4	4.4	5.5	3.8	3.5	4.5	0.8	3.3	0.5	0.1	6.8	13.5	13.8	6.8	0.3	4.2	8.0	1.1	9.6	11.0	5.1	0.5	3.3	0.3	1.1	0.8	2.9	14.2	2.9	0.3	141.3	221	+77	31	23	18	19
		Kroppen	109	2.9	3.1	1.0	2.7	2.3	1.3	2.9	0.8	0.3	1.0	0.8	5.8	1.0	2.5	1.6	0.2	2.4	0.9	0.1	·	2.1	2.8	0.3	0.5	0.2	0.2	0.1	5.1	6.7	1.9	0.9	59.4	141	+17	30	18	14	14
		Radeberg	230	10.8	4.2	1.7	3.5	4.7	1.8	6.3	1.2	1.7	1.9	·	5.3	11.6	11.7	4.8	·	5.0	6.0	0.3	8.8	11.0	(4.0)	·	2.7	0.9	0.3	·	1.8	18.4	4.0	0.3	134.7	217	+73	27	23	14	11
		Radeburg	244	6.5	3.4	1.5	1.5	4.7	1.9	2.9	1.2	1.6	1.1	·	4.7	12.1	7.9	3.9	0.6	4.8	3.4	0.3	8.2	5.7	4.3	0.1	1.3	0.2	0.2	0.2	2.1	6.4	1.9	0.1	94.7	189	+45	30	23	14	16
		Großenhain	120	(2.0)	(2.0)	(1.0)	·	1.2	0.4	2.1	0.8	·	1.2	0.0	3.2	11.6	7.3	3.8	·	5.3	2.4	0.2	5.4	5.8	3.2	·	1.3	0.2	0.1	0.0	2.1	4.2	·	2.0	68.8	176	+30	(34)	(18)	11	(13)
		Tiefenau	94	1.4	1.2	1.3	1.4	1.0	0.7	1.1	1.4	0.7	0.9	0.3	3.4	11.6	8.9	2.9	0.1	4.4	3.5	0.2	5.9	5.6	3.5	·	1.5	0.1	·	0.9	2.1	3.0	2.2	0.2	74.4	174	+30	29	20	11	14
		Dobrilugk	95	1.8	1.2	0.3	4.6	4.6	3.0	1.9	3.8	1.1	2.3	0.5	6.4	12.2	16.9	3.6	1.0	4.5	2.5	0.2	7.4	5.2	4.0	·	·	·	0.7	·	4.4	4.8	5.6	·	104.5	232	+60	26	22	12	12
		Krassig	95	4.2	1.3	1.9	3.2	2.2	0.4	0.3	·	·	2.4	2.3	2.2	14.2	14.0	1.2	·	·	5.5	0.2	5.0	1.0	3.5	·	0.8	·	·	0.5	4.0	4.2	5.3	·	79.9	185	+37	23	17	12	12
		Glücksburg	84	0.7	0.4	0.3	0.3	0.3	1.5	0.8	1.4	1.5	2.5	3.9	4.2	(10.0)	(15.6)	·	3.0	5.4	(1.5)	·	3.0	3.7	4.2	·	0.2	·	·	1.2	1.2	8.9	1.3	·	(67.0)	165	+26	26	18	13	13
		Uebigau	84	2.2	1.3	2.1	2.8	4.2	1.7	3.4	1.6	1.1	2.2	1.3	3.8	14.3	9.8	3.3	0.8	3.1	2.5	0.0	5.1	5.2	4.1	0.2	1.1	0.2	1.3	0.4	4.5	3.9	4.5	·	92.0	224	+51	29	25	13	13
		Annaburg	76	2.8	0.7	0.4	2.4	1.5	0.6	1.9	1.5	0.4	3.0	1.4	2.3	12.7	12.8	1.1	0.8	3.2	1.5	0.1	3.1	1.8	3.3	0.1	0.2	·	0.2	0.2	1.9	5.9	4.7	0.2	73.7	204	+38	30	19	13	(10)
	Elbe	Zahna	92	5.0	·	·	3.7	2.0	·	0.7	1.5	·	3.8	4.3	3.5	9.3	18.8	·	1.0	3.5	1.4	0.3	2.8	0.4	3.5	·	0.5	·	0.3	0.7	2.2	8.5	5.3	·	82.2	187	+38	23	16	7	11
		Griebo	86	4.4	0.3	0.8	2.9	1.1	2.4	2.1	2.1	0.3	2.9	2.9	3.1	12.1	16.9	0.4	0.5	4.9	1.7	0.1	3.5	1.1	3.8	0.1	0.7	·	0.3	0.4	3.1	8.7	5.0	0.8	89.4	203	+45	30	19	13	14
		Radis	97	4.5	0.4	1.1	3.8	1.5	2.8	2.8	3.7	0.1	2.1	5.4	4.0	14.8	17.4	0.5	·	5.6	1.2	0.1	1.6	2.3	3.2	0.2	0.4	·	0.2	0.3	2.4	9.4	4.7	·	96.5	230	+55	28	20	10	—
Mulde	Zwickauer Mulde	Muldenberg (Talsp.)	703	11.9	8.6	2.0	4.8	6.2	2.1	6.2	2.9	2.8	4.8	3.9	8.5	10.0	11.3	4.6	2.5	2.5	6.9	0.3	8.2	3.6	5.6	0.2	6.8	0.5	1.1	0.2	1.5	5.3	4.1	0.8	140.7	141	+41	31	26	17	31
		Carlsfeld	824	11.8	12.4	1.4	4.7	5.7	0.9	5.8	3.6	4.2	5.3	5.3	9.8	12.4	9.5	7.9	1.3	3.5	12.8	0.2	8.7	8.3	7.3	·	8.4	1.0	1.5	0.2	4.2	9.6	3.5	0.2	171.4	160	+64	30	26	26	31
		Eibenstock	643	14.5	13.1	2.1	8.6	5.8	2.6	4.1	1.7	1.8	1.9	2.8	5.1	8.9	9.2	2.2	0.3	2.8	8.8	0.5	13.9	1.3	4.2	·	5.1	·	0.0	0.0	1.4	6.0	1.8	0.4	130.9	172	+55	27	24	22	25
		Aue	349	10.1	8.1	1.8	4.2	3.6	1.4	5.1	1.2	1.8	0.2	0.1	2.9	8.2	8.4	3.0	·	2.3	7.4	0.6	9.8	5.8	2.6	·	4.3	·	0.6	·	1.2	4.5	6.2	·	105.4	165	+41	26	22	17	13
		Johanngeorgenstadt	750	10.4	11.0	1.1	3.8	3.7	1.1	5.8	2.8	3.5	4.8	5.6	8.5	14.2	11.0	9.3	1.3	·	10.8	0.1	6.8	3.8	3.6	0.0	1.1	1.8	0.7	0.1	3.6	8.5	4.5	0.4	143.7	119	+24	29	25	22	31
		Rittersgrün	680	9.5	6.7	0.8	3.9	4.0	2.2	6.5	1.4	2.3	2.7	4.6	7.3	11.1	5.5	2.6	5.4	1.6	0.6	0.1	6.2	10.1	3.4	·	4.4	0.7	·	0.0	2.1	6.6	4.2	·	116.5	132	+28	27	23	21	28
		Schwarzenberg	523	9.3	11.0	1.7	3.1	3.8	0.6	7.0	1.0	1.7	1.1	1.6	3.5	10.0	4.5	7.0	0.2	2.2	7.9	0.3	9.7	5.7	3.4	·	4.0	1.1	1.4	·	1.2	2.2	4.2	0.1	110.5	160	+42	29	25	19	15
		Neustädtel	465	8.5	6.7	1.7	5.1	3.2	3.1	4.0	0.9	1.5	0.1	0.6	2.8	8.1	4.0	7.1	0.1	2.1	5.2	0.6	11.2	2.8	6.2	0.1	6.0	0.2	0.7	·	0.4	4.8	4.7	0.4	102.9	163	+40	30	20	17	16
		Zwickau	305	2.3	4.3	1.6	2.2	1.7	0.0	0.9	0.0	0.3	0.0	0.1	0.8	7.9	2.8	4.4	·	2.2	4.5	0.0	3.4	1.1	2.9	·	1.6	0.4	0.2	·	0.2	1.3	1.3	·	48.4	105	+ 2	23	16	12	12
		Glauchau	255	4.3	3.4	3.0	4.6	4.0	3.0	4.6	·	·	·	·	3.7	6.6	3.5	4.6	·	7.4	4.1	·	5.5	1.5	3.6	·	3.1	·	1.7	·	0.2	2.8	2.0	·	71.2	158	+26	21	20	7	11
		Penig	204	4.9	5.8	1.7	2.9	3.4	1.1	4.3	0.8	0.5	·	·	5.9	7.4	4.2	6.1	0.1	2.4	4.1	·	7.4	1.6	3.3	·	1.8	0.7	·	·	0.6	4.2	0.2	0.1	75.5	146	+24	25	18	13	13
		Stollberg	420	8.4	7.1	1.8	4.0	5.3	2.3	5.6	1.1	1.5	·	0.4	3.4	10.7	10.0	3.8	·	2.6	5.2	·	9.8	6.2	3.6	·	5.3	1.7	0.7	0.2	1.2	1.7	2.0	0.3	105.9	168	+43	27	23	18	13
		Chemnitz (Flugh.)	356	1.8	3.7	0.8	2.7	2.8	0.1	1.4	0.3	1.3	0.0	0.0	4.0	13.1	9.6	7.6	0.1	3.1	6.1	·	7.8	5.8	2.4	·	1.6	1.2	0.2	·	1.5	2.3	1.7	·	83.0	136	+22	25	20	8	12
		Rochlitz	166	3.6	3.5	1.4	3.1	2.1	1.8	2.2	1.4	0.1	0.7	0.3	5.6	10.7	8.5	5.3	0.4	2.2	4.6	·	6.2	3.3	2.9	·	1.1	0.5	0.9	·	1.4	8.3	1.6	·	83.7	158	+31	27	21	11	10
	Freiberger Mulde	Rechenberg	570	16.8	13.9	4.5	5.9	6.2	1.5	7.6	1.8	2.0	1.0	0.2	8.8	22.8	14.0	6.7	·	4.0	8.2	0.1	8.0	15.1	4.5	·	10.3	1.0	·	1.2	9.5	6.0	5.0	1.4	188.1	294	+124	28	26	18	28
		Mönchenfrei	541	11.7	9.7	3.2	4.3	6.1	2.3	4.6	2.2	2.1	0.3	0.2	6.4	21.5	12.9	6.7	0.4	5.3	8.5	0.1	10.4	10.2	3.3	·	5.4	1.6	1.5	·	3.2	9.0	3.8	2.1	159.0	206	+82	29	25	22	18
		Muldenhütten	351	10.0	8.2	2.8	3.3	6.0	0.9	4.5	0.0	2.6	0.0	·	5.6	15.7	10.3	7.6	1.5	2.9	5.1	·	6.5	10.1	3.7	·	7.8	2.4	3.0	·	2.3	18.0	4.1	0.5	144.8	216	+78	25	23	13	17
		Frauenstein	640	10.5	7.0	3.1	5.6	5.2	4.6	1.9	2.1	·	·	·	0.4	18.4	18.3	5.7	·	·	0.2	·	7.9	6.5	7.4	·	6.5	·	4.0	·	3.5	8.7	3.8	0.5	131.8	176	+57	22	19	17	17
		Roßwein	201	1.6	3.1	1.9	4.8	2.5	0.3	1.7	1.1	1.1	0.8	1.4	5.8	9.2	9.8	4.5	1.1	2.8	3.1	0.0	2.9	8.3	1.8	0.0	1.9	0.8	·	·	2.4	10.3	3.2	0.0	94.2	183	+42	26	23	15	16
		Hainichen	319	7.8	6.2	1.8	3.5	5.9	1.0	5.1	2.1	1.5	1.3	0.4	6.2	14.6	10.6	6.3	0.8	3.0	5.7	·	8.4	6.9	3.7	·	3.7	1.4	2.0	·	2.3	7.1	2.5	0.5	122.3	183	+55	28	25	16	14
	Zschopauer Mulde	Fichtelberg	1213	9.0	12.2	1.3	3.2	3.2	0.2	4.2	1.7	1.9	3.5	7.6	7.0	14.5	5.0	7.2	0.7	2.4	10.2	0.6	8.7	6.2	2.9	0.1	6.1	1.3	0.6	0.1	4.5	4.1	3.1	1.8	135.1	147	+43	31	25	28	31
		Annaberg	657	10.0	8.9	1.8	3.5	3.5	0.7	4.9	0.7	3.2	·	0.1	4.7	15.5	8.9	4.8	·	4.5	6.2	1.1	8.0	6.4	2.5	0.0	3.5	0.7	0.8	0.2	1.0	5.3	3.7	0.7	117.8	171	+49	28	21	15	20
		Schmalzgrube	604	7.1	6.2	1.5	3.2	2.8	·	3.1	·	1.9	2.6	2.6	8.0	18.8	9.6	6.1	2.2	0.6	5.2	1.1	8.7	15.6	5.3	·	3.8	·	·	·	2.1	2.8	5.2	0.8	126.9	244	+73	25	23	7	16
		Jöhstadt	789	14.8	10.8	1.7	3.6	3.4	1.2	4.3	0.3	0.8	2.0	1.9	5.8	13.1	3.8	5.1	0.0	2.0	5.8	0.4	7.8	9.3	3.0	·	4.2	0.9	0.8	0.0	1.5	1.7	6.5	1.1	117.6	190	+56	28	23	24	24
		Reitzenhain	770	14.6	7.8	1.8	4.5	5.1	3.6	5.9	0.9	2.4	1.3	1.4	4.8	12.7	7.0	3.4	·	2.6	8.7	·	11.2	9.6	(3.0)	·	14.3	0.6	·	·	2.2	6.1	4.1	0.4	140.0	137	+51	26	23	21	31
		Schönbrunn	400	10.2	8.9	2.1	2.4	4.1	0.6	2.2	0.6	2.1	0.3	0.1	4.2	14.5	9.5	6.1	0.4	3.1	8.0	0.0	8.9	10.2	3.4	0.3	2.1	0.2	1.4	0.0	1.6	3.2	5.3	0.5	116.5	182	+53	29	21	18	24
		Thum	520	12.5	11.7	1.4	3.5	5.0	1.0	4.0	1.3	1.4	0.1	1.5	5.0	13.4	10.8	7.4	·	4.4	8.0	0.2	13.3	12.3	4.8	0.2	6.4	2.7	1.1	0.0	2.2	5.7	2.7	0.1	144.3	219	+78	29	25	19	18

Tägliche Niederschlagshöhen in Millimetern, gemessen um 7 Uhr morgens

Januar

Flußgebiet		Ort	See-höhe m	1	2	3	4	5	6	7	8	9	10	11	12	13	14	15	16	17	18	19	20	21	22	23	24	25	26	27	28	29	30	31	Monatssumme mm	% d. Norm.	Abweichung v. d. Norm.	Zahl der Tage mit Niederschl. ≥0.1	≥1.0	✳ ≥0.1	🌫
Mulde	Zschopauer Mulde	Zschopau	380	9.7	8.6	1.9	3.9	4.3	1.8	3.0	0.8	1.0	0.0	0.1	4.4	17.8	8.1	6.1	0.7	2.5	5.2	0.1	9.6	13.3	3.4	·	4.3	1.5	0.9	·	2.1	9.5	3.0	0.2	127.2			28	22	17	18
		Neuhausen	538	33.4	11.0	3.4	5.0	5.2	1.1	6.8	1.4	0.8	1.8	0.0	6.2	14.9	10.0	4.8	0.4	6.0	6.7	0.0	7.8	16.2	4.0	·	7.6	1.2	1.0	·	2.0	3.1	5.0	1.3	168.1	200	+84	27	25	16	31
		Deutscheinsiedel	726	14.6	8.2	3.1	5.4	3.0	1.2	6.7	·	2.6	2.8	·	7.5	12.8	8.1	3.9	0.0	3.6	4.2	0.1	0.2	18.2	3.8	·	8.0	0.2	0.8	·	2.9	5.6	3.4	0.7	131.6	178	+58	26	21	20	31
		Kriegwald	745	14.5	11.6	3.0	4.3	4.5	1.1	7.2	1.5	2.3	2.4	1.3	9.3	15.4	6.2	6.9	·	0.5	11.0	0.0	9.5	17.0	4.7	0.1	6.3	1.0	1.8	0.0	3.0	6.0	5.9	3.1	161.4	179	+71	28	26	22	31
		Dörnthal	580	8.9	0.2	0.7	3.1	3.1	0.8	2.4	1.4	0.4	·	·	3.8	14.0	9.2	3.2	·	4.2	4.5	·	7.3	6.5	2.3	·	3.1	0.7	1.1	·	1.8	5.3	1.1	0.6	69.7	157	+33	25	19	20	17
		Lengefeld	606	12.0	9.8	1.5	5.0	5.5	2.0	4.6	0.4	1.0	·	·	7.5	17.4	8.4	7.2	0.2	5.4	·	0.0	10.0	11.2	3.8	·	13.5	2.0	0.0	·	4.4	4.6	3.4	0.9	141.7	179	+63	24	21	20	19
		Eppendorf	432	10.0	8.2	2.0	3.2	6.4	1.1	4.6	1.4	0.9	0.0	·	3.2	13.4	8.6	5.8	0.0	3.6	5.8	·	8.1	12.0	4.0	·	5.3	1.5	·	·	2.6	5.2	1.3	0.2	118.4	162	+45	24	22	15	16
		Flöha	272	9.3	6.3	4.4	4.0	4.4	1.1	5.3	·	·	1.8	·	4.2	12.4	7.1	7.0	0.4	·	8.5	·	9.2	0.4	7.5	·	2.9	·	1.0	·	·	6.8	4.7	·	108.7	187	+51	21	19	9	14
		Kriebstein (Talsp.)	212	5.8	4.2	1.5	3.7	3.8	0.5	3.8	1.2	1.1	0.1	0.4	6.3	12.4	11.3	6.6	0.9	2.2	6.3	·	7.3	7.7	4.0	·	3.1	1.0	2.4	·	2.8	8.2	2.0	0.6	111.2	183	+50	28	23	13	13
	Fr. M.	Seidewitz	175	6.0	2.5	1.0	4.4	3.8	2.5	5.9	·	·	0.6	1.5	8.6	8.5	16.0	3.3	·	3.2	6.6	·	5.2	3.3	4.1	·	5.3	0.9	·	·	·	11.5	1.6	1.4	107.8	250	+65	23	21	10	14
	Vereinigte Mulde	Grimma	130	2.5	1.4	1.1	3.4	2.3	1.6	2.3	2.9	0.2	0.6	0.9	5.2	8.4	14.9	4.5	0.4	4.3	6.1	0.0	4.3	2.1	3.2	·	2.6	·	0.0	·	0.2	5.7	0.7	0.4	82.4	168	+33	26	19	10	8
		Wurzen	117	1.0	0.3	0.4	1.7	1.3	1.5	2.2	0.2	0.0	3.5	2.5	2.9	11.5	16.2	0.0	0.3	4.0	6.4	·	6.2	1.0	2.8	·	2.2	·	0.0	·	2.2	8.0	8.8	·	87.3	174	+37	23	19	12	14
		Eilenburg	100	(4.0)	(1.0)	(1.0)	(3.0)	(2.0)	(2.0)	(3.0)	(2.0)	(2.0)	(2.0)	(2.0)	0.2	14.1	18.8	3.9	0.1	6.1	5.4	0.0	5.8	2.8	3.5	0.0	1.0	0.1	·	·	2.9	8.6	4.9	0.0	(102.2)	232	+56	(26)	(23)	(13)	(12)
		Tornau	115	7.5	1.8	1.2	3.5	5.0	6.8	3.8	4.0	0.8	2.5	2.1	3.0	15.6	20.3	2.0	·	6.9	3.9	8.1	3.4	3.6	4.5	·	1.6	0.2	·	·	1.9	8.3	6.9	0.1	123.2	308	+83	27	23	12	13
		Werbelin	107	3.1	1.4	2.0	4.0	1.1	1.7	1.7	0.6	0.4	2.0	1.5	5.4	9.0	13.8	1.5	0.3	4.5	4.8	·	2.8	0.2	2.8	·	0.7	·	·	·	0.7	1.3	4.0	·	71.3	222	+39	25	19	13	14
		Jeßnitz	75	3.3	2.1	1.1	3.1	0.7	2.2	4.2	4.0	1.0	3.7	2.6	2.0	12.8	15.5	0.1	·	4.9	1.2	0.8	1.5	·	2.9	·	0.4	0.1	0.0	·	0.3	7.4	3.0	0.0	80.9	208	+42	25	19	11	13
		Dessau	57	1.6	0.7	0.4	1.0	1.3	0.9	0.4	1.8	0.2	2.9	1.2	3.0	14.2	12.1	0.9	0.2	4.8	1.9	0.0	2.3	1.9	3.2	0.1	0.2	0.0	0.0	0.3	1.9	4.4	2.8	0.2	66.8	180	+30	28	17	6	13
E.	E.	Aken	55	3.4	0.2	0.7	3.4	1.0	1.1	0.8	1.5	0.2	1.5	2.4	4.5	13.6	12.7	0.4	0.2	5.3	2.7	·	2.4	0.3	3.2	·	0.1	·	·	0.1	2.2	2.9	2.7	0.3	69.8	188	+33	27	17	13	11
Saale	Loquitz bis Quelle	Waldstein	879	5.3	0.4	·	3.5	1.1	7.2	3.3	7.8	8.0	4.2	0.4	11.0	6.6	25.5	(2.0)	·	4.4	14.5	·	7.7	·	3.3	0.3	1.2	·	·	1.0	6.8	14.5	14.5	2.8	157.3	159	+58	25	22	18	21
		Münchberg	536	4.6	1.9	0.7	0.9	1.9	5.6	3.2	10.8	7.5	2.4	9.8	9.5	19.7	27.8	1.9	2.5	3.4	11.0	1.9	4.7	1.9	2.2	2.0	0.2	·	·	0.1	7.9	12.4	8.8	9.3	176.5	196	+87	29	25	20	18
		Schönwald	690	5.5	6.6	0.5	1.5	2.8	2.1	2.9	2.3	1.5	3.7	3.7	2.3	9.2	4.8	4.2	·	·	8.4	·	6.5	1.0	3.5	0.1	1.7	·	0.1	·	1.4	4.5	9.4	2.1	91.8	184	+42	26	23	19	22
		Heinersberg	570	2.9	4.3	0.6	2.0	2.2	1.8	2.3	1.4	1.0	1.5	2.4	2.0	5.9	4.6	3.3	0.6	0.1	8.0	0.0	3.5	0.6	3.0	0.1	1.2	0.0	0.1	0.0	0.5	2.8	7.0	1.4	67.1	188	+31	28	21	20	16
		Hof	476	4.1	3.4	0.0	1.8	3.0	1.9	2.8	2.0	1.9	4.5	5.6	7.7	9.5	7.5	4.2	3.7	0.5	8.2	·	2.9	1.3	3.0	0.3	0.5	·	0.1	·	2.1	4.5	10.2	1.7	98.9	190	+47	27	23	18	16
		Gefell	563	6.6	5.1	0.9	3.7	3.1	2.9	3.0	2.5	0.2	7.1	6.5	1.9	2.8	4.0	3.3	1.6	0.1	5.5	·	5.2	0.5	3.9	0.3	0.4	0.1	·	0.2	0.6	2.7	4.7	0.4	79.8			29	19	19	21
		Rodeck	700	4.8	3.6	0.3	0.4	3.4	6.8	4.8	16.9	8.3	8.6	17.3	8.3	17.8	27.3	3.8	1.1	4.6	12.7	·	8.1	4.3	4.1	0.1	1.2	0.1	0.8	0.1	3.9	18.5	10.7	3.2	205.8	223	+0.4	30	24	19	24
		Blankenberg	498	4.8	3.6	1.0	1.9	3.5	3.3	2.7	3.4	2.7	7.3	6.3	2.9	7.5	13.3	1.5	2.4	0.7	7.6	·	4.6	0.4	4.3	0.3	0.4	0.3	0.5	0.4	1.7	5.9	11.2	1.7	108.1	178	+47	30	23	17	18
		Saaletalsperre	412	4.3	4.8	1.1	1.9	3.5	1.6	1.7	0.0	0.1	6.5	6.8	2.5	0.8	4.9	2.0	0.2	0.0	4.2	·	3.8	0.5	3.0	0.0	0.0	·	0.0	·	0.4	0.2	2.8	0.8	58.4	150	+19	23	16	15	10
		Schleiz	440	5.6	4.6	1.8	1.7	5.4	2.7	3.0	0.4	0.2	3.8	4.5	3.8	0.6	4.3	3.7	0.1	1.2	3.8	·	6.0	1.2	4.3	0.3	0.1	·	0.8	0.1	0.0	0.5	3.5	0.9	68.9	168	+28	28	18	15	14
		Ziegenrück	330	6.5	4.7	1.5	2.8	3.3	2.9	1.9	0.0	·	2.9	4.7	2.4	0.3	8.4	0.1	0.3	1.4	5.3	0.0	3.0	0.1	4.2	0.0	0.1	0.0	1.2	·	0.2	0.3	3.3	0.6	62.4	173	+26	25	17	13	14
	Loquitz	Obernеuhüttendorf	500	3.8	6.3	1.5	2.5	4.5	3.4	2.8	4.1	5.1	11.8	26.8	4.0	7.5	22.4	1.5	1.8	1.4	12.1	1.0	4.3	0.4	0.3	0.2	0.0	·	2.2	0.2	2.5	7.6	9.4	0.8	152.0	220	+83	29	24	18	19
		Schmiedefeld	756	6.0	6.0	1.8	7.3	5.7	3.0	3.4	3.4	4.0	6.1	16.0	6.3	7.1	24.6	0.9	2.8	2.2	11.4	·	3.3	0.3	2.9	·	1.1	0.2	2.4	0.3	1.8	6.2	7.4	2.9	146.8	212	+78	29	25	26	29
		Probstzella	343	2.7	5.3	1.9	2.2	3.9	2.0	2.7	1.6	1.0	10.2	18.9	1.6	3.6	9.1	3.3	1.1	0.7	5.7	·	2.7	0.3	1.8	0.2	·	0.0	0.2	0.0	1.3	5.0	7.3	1.4	97.7	204	+50	27	23	16	16
		Ruppersdorf	550	5.5	5.7	1.3	4.5	8.4	2.3	3.0	0.8	2.5	8.4	27.1	9.8	2.2	12.0	4.3	1.0	1.3	2.3	5.1	7.0	·	3.2	·	0.3	·	·	·	0.8	6.3	2.4	1.3	129.4	244	+76	26	23	15	17
		Leutenberg	295	4.4	4.4	3.0	4.0	3.0	3.2	·	·	·	7.6	13.4	1.0	7.3	6.8	·	0.5	0.1	4.3	·	2.2	·	·	·	·	·	·	0.9	3.3	2.3	3.5	0.9	69.9	170	+29	20	16	9	9
	S.	Eyba	550	3.5	3.6	2.1	1.8	3.7	2.5	3.4	0.6	0.9	3.1	4.9	1.7	1.7	7.0	1.8	0.3	0.2	5.1	·	4.0	·	3.0	0.0	0.0	·	0.0	0.0	0.7	1.1	6.6	2.9	66.4	170	+27	24	19	16	18
	Schwarza	Großbreitenbach	648	4.2	3.8	1.5	1.6	4.5	·	3.4	5.4	7.4	12.8	28.2	5.2	14.7	44.6	1.3	4.2	5.7	6.5	·	4.2	·	4.3	·	0.6	·	3.8	1.1	0.6	10.2	17.4	3.4	200.6	213	+107	26	24	16	17
		Neuhaus a. R.	835	6.1	7.2	1.1	4.3	5.5	1.0	2.7	6.4	7.4	8.1	17.0	4.2	11.4	36.8	0.9	3.4	4.7	12.6	0.1	3.4	0.1	2.8	0.1	0.2	0.1	2.8	0.6	2.8	6.5	4.3	6.8	171.4	171	+71	31	24	18	31
		Pennewitz	465	3.8	4.5	1.1	2.2	4.6	1.1	1.4	1.3	1.0	6.1	16.5	1.3	4.4	19.5	2.7	·	·	6.2	·	2.6	·	2.0	·	·	·	0.0	0.6	1.0	6.3	6.1	1.7	98.0	163	+38	23	22	18	17
		Blankenburg	226	2.7	2.5	0.9	0.8	3.4	1.9	2.3	0.1	0.0	4.2	3.8	1.7	0.6	1.8	3.8	0.0	0.4	3.8	·	1.9	0.2	1.1	0.1	0.0	·	·	·	0.0	0.3	3.6	2.0	43.9	142	+13	23	15	10	11
	Ilm bis Schwarza	Remda	320	4.0	3.5	1.0	6.0	2.3	·	3.9	·	0.1	0.8	2.5	1.0	0.8	6.9	·	·	0.4	4.7	·	2.0	·	2.3	·	0.0.	·	·	·	0.0	·	4.6	1.3	48.1	150	+16	18	14	9	11
		Friedebach	300	3.0	2.5	3.9	2.3	4.5	3.0	1.1	·	0.1	2.0	1.9	2.5	1.3	4.1	1.0	·	1.0	3.2	0.1	2.4	·	2.9	·	·	·	·	·	·	·	5.5	0.2	48.5	131	+12	21	18	9	13
		Hummelshain	310	3.2	3.9	2.2	2.6	4.5	2.9	1.5	0.2	·	0.6	·	4.5	5.4	7.3	1.8	·	2.1	1.8	·	3.9	·	2.4	·	·	·	·	·	·	2.5	3.8	·	57.1	159	+21	19	17	10	13
		Drößnitz	420	3.4	3.2	1.8	2.2	4.1	0.4	0.6	·	0.2	4.0	·	3.8	5.6	8.4	2.2	·	1.9	5.0	·	3.1	1.6	1.8	·	·	·	·	·	·	2.7	4.3	·	60.3	163	+23	20	17	12	(11)
		Stadtroda	260	4.0	2.3	1.5	2.2	6.4	2.5	1.6	0.5	0.5	0.7	0.1	4.0	7.0	5.2	4.3	·	1.0	3.6	·	2.2	·	2.8	·	0.1	·	0.0	·	·	1.5	2.7	·	56.6	155	+20	22	17	11	12
		Jena	155	2.7	3.6	1.3	1.9	4.1	2.3	0.8	0.0	0.5	0.3	0.1	6.1	6.7	5.5	5.7	·	0.9	2.8	·	1.9	0.0	2.5	·	0.0	·	0.7	0.0	0.0	0.2	2.4	·	53.0	139	+15	21	14	5	5
		Wetzdorf	328	4.1	0.9	0.8	3.0	5.9	2.6	1.6	0.2	0.8	0.8	0.5	5.5	9.8	9.0	1.3	·	1.4	3.5	·	1.7	0.1	2.7	0.0	0.0	·	·	·	0.1	4.8	0.2	0.1	61.4	136	+16	24	14	14	13
	L.	Schmücke	910	9.1	6.2	4.6	2.6	6.8	2.4	1.9	4.3	4.6	8.2	17.2	9.5	12.8	47.9	0.7	1.3	5.0	10.8	·	6.8	·	·	0.4	1.2	·	0.8	1.4	3.8	19.2	5.9	4.2	201.5	162	+78	27	24	20	31

Tägliche Niederschlagshöhen in Millimetern, gemessen um 7 Uhr morgens

Januar

Flußgebiet		Ort	Seehöhe m	1	2	3	4	5	6	7	8	9	10	11	12	13	14	15	16	17	18	19	20	21	22	23	24	25	26	27	28	29	30	31	Monatssumme mm	Monatssumme % d. Norm.	Abweichung v. d. Norm.	Zahl der Tage mit Niederschl. ≥0.1	≥1.0	≥0.1	⊠
Saale	Ilm	Ilmenau	500	3.5	5.9	2.9	4.9	5.4	0.7	1.2	2.3	2.9	4.1	14.7	3.4	10.7	30.9	3.1	0.5	4.0	10.1	·	1.1	·	5.3	·	0.0	·	0.1	0.1	1.3	7.9	12.9	2.8	138.7	207	+72	26	21	12	17
		Stadtilm	376	3.4	4.9	2.0	1.9	4.5	1.5	2.0	·	0.5	0.8	3.1	1.0	0.9	6.5	1.8	·	·	5.2	·	0.6	·	1.4	·	·	·	·	·	0.0	0.0	4.4	2.4	46.3	154	+16	19	15	15	13
		Tiefborn	308	4.2	3.5	2.3	2.7	4.1	3.6	1.6	·	2.8	·	0.8	6.9	5.1	14.1	0.9	·	1.2	5.2	·	1.8	·	1.4	·	·	·	·	·	·	0.2	·	·	62.2	148	+20	18	15	10	11
		Weimar	222	3.8	2.5	2.1	2.8	3.5	2.5	2.1	1.6	0.6	0.3	1.2	5.1	4.7	8.7	2.3	·	0.3	4.4	·	1.3	·	4.1	·	0.1	·	·	·	1.2	2.6	·	·	57.8	165	+23	22	18	10	12
		Apolda	200	2.6	3.0	4.7	3.2	(2.0)	(3.0)	(1.0)	·	·	·	·	4.8	8.6	9.3	·	2.7	0.3	4.7	0.9	·	·	3.2	·	·	·	·	·	0.0	7.5	1.9	·	68.5	190	+33	17	15	(6)	(12)
	S.	Kösen (Saalhäuser)	126	2.8	0.1	0.5	2.0	2.3	1.0	·	·	0.3	0.9	·	5.1	6.8	10.2	3.5	·	1.8	3.8	·	1.5	·	3.0	·	0.1	·	0.2	·	·	9.0	1.2	·	57.1	159	+21	20	14	5	10
	Unstrut	Dingelstädt	336	·	2.1	0.7	0.2	1.4	0.3	0.2	0.2	8.8	0.8	11.2	3.4	9.3	25.5	0.3	5.5	0.5	8.7	0.3	2.5	·	3.4	0.3	·	·	·	·	9.8	27.5	3.4	0.1	126.4	218	+68	25	14	15	18
		Keula	423	2.8	1.3	0.8	2.9	2.2	2.5	3.2	2.8	4.5	4.2	14.1	3.6	14.7	20.9	0.7	4.1	1.9	8.1	0.9	4.1	·	2.8	·	0.6	·	·	2.1	3.0	7.6	14.1	1.3	131.8	234	+75	27	23	16	14
		Eigenrieden	480	1.7	0.3	0.1	1.9	1.0	2.7	4.1	5.6	4.4	4.7	15.0	1.8	16.6	21.6	0.0	4.9	4.0	9.2	0.5	3.9	0.0	3.7	0.0	0.0	0.0	1.5	0.6	4.5	6.4	6.6	1.0	128.1	216	+68	26	22	16	19
		Mühlhausen	225	0.0	0.5	·	1.6	1.1	0.9	0.7	2.5	2.3	4.1	9.0	2.0	12.4	17.7	0.1	3.5	2.7	6.2	0.1	1.7	·	1.3	0.0	·	·	1.2	0.5	2.9	13.9	7.7	0.1	96.6	214	+52	25	18	10	5
		~~Langensalza~~ +	~~185~~	1.2	0.3	1.1	0.4	4.0	0.5	1.6	0.4	1.9	1.5	4.6	2.4	6.5	6.7	0.2	1.2	0.6	4.0	·	1.0	·	1.8	·	0.1	·	0.5	0.0	1.0	5.5	3.0	0.0	54.0			25	17	10	7
		Herbsleben	157	0.5	0.5	2.2	1.0	·	0.0	·	·	1.2	2.3	5.5	1.9	7.4	4.5	·	·	1.0	3.3	·	2.0	0.0	2.0	·	0.1	·	1.0	·	0.7	2.7	(3.0)	0.9	43.7	146	+14	(24)	(15)	(6)	(8)
	Unstrut, Gera	Oberhof	797	8.6	4.6	3.1	(2.5)	6.9	0.6	(2.4)	4.1	4.9	11.0	20.1	7.0	13.1	32.5	3.0	(1.3)	(5.0)	(11.0)	2.3	1.5	·	·	0.4	0.7	·	0.7	(1.5)	6.5	23.0	9.7	0.4	(188.4)	180	+83	(28)	(23)	14	31
		Arnstadt	288	2.2	2.1	3.1	0.7	4.8	0.4	1.2	0.1	0.8	2.2	3.1	0.8	1.6	5.2	3.6	·	·	4.2	·	0.9	·	1.8	·	·	·	·	·	·	0.9	6.2	1.0	46.9	151	+16	21	14	12	10
		Tambach	450	2.8	2.9	4.5	1.5	5.5	1.1	2.3	5.7	5.5	5.4	12.7	4.9	12.5	62.1	0.2	2.5	5.9	19.6	0.2	7.3	·	3.2	·	0.4	·	0.6	1.2	2.0	15.0	18.3	2.8	208.6	358	+127	28	24	20	18
		Krawinkel	480	2.9	2.9	4.7	2.6	4.0	0.3	1.3	1.8	3.9	5.0	8.6	1.2	10.2	32.8	·	0.8	2.9	10.8	·	0.6	·	6.1	·	0.3	0.0	0.1	0.4	0.5	9.4	10.4	0.4	125.0	212	+66	26	18	16	16
		Erfurt	183	0.9	0.2	2.1	1.8	2.2	0.3	0.7	·	2.1	0.3	2.2	2.3	7.0	6.8	·	·	0.5	4.1	·	0.9	·	2.7	·	·	·	1.0	·	0.1	4.1	1.8	·	44.1	142	+13	21	13	7	12
	Unstrut	Schloßvippach	168	2.2	1.5	2.7	1.8	4.0	0.8	1.5	·	1.3	0.3	1.0	3.5	8.5	8.0	0.4	·	0.3	3.9	0.1	1.5	·	4.5	·	0.1	·	·	·	0.1	1.1	3.9	0.3	53.3	172	+22	24	16	10	11
		Buttstädt	192	2.4	1.4	1.0	1.2	3.8	1.1	1.0	0.2	0.7	0.2	0.7	5.5	8.8	8.4	2.4	·	0.4	3.0	·	1.8	·	3.4	·	0.0	·	0.0	·	0.0	7.9	3.2	0.7	58.6	189	+28	22	16	14	10
		Leubingen	130	·	·	·	8.3	0.1	·	·	·	2.7	1.0	2.1	5.8	8.8	0.4	·	·	1.5	3.0	·	2.2	·	4.0	·	·	·	0.5	·	0.2	3.6	5.1	·	48.7	168	+20	16	12	6	6
	Unstrut, Helbe	Großberndten	400	0.3	0.7	0.5	0.6	0.6	0.6	1.3	2.2	4.4	3.5	12.1	1.6	12.9	14.5	·	1.9	3.0	5.8	0.0	2.5	·	1.9	·	0.0	0.0	0.8	0.7	1.4	10.9	4.5	0.2	89.4	179	+39	25	16	17	14
		Ebeleben	285	·	1.3	0.9	0.2	3.6	0.1	2.2	2.8	2.0	3.0	9.3	1.9	14.0	16.0	·	3.0	2.1	4.8	0.6	1.2	·	3.3	·	0.3	·	0.2	0.4	0.0	10.2	2.0	7.0	92.4	231	+52	25	18	12	12
		Greußen	163	0.9	0.7	1.6	2.3	7.1	0.4	1.4	1.9	1.3	2.3	3.0	7.8	10.2	11.7	0.7	1.3	1.7	3.2	0.4	1.0	·	2.4	·	0.1	·	0.4	0.1	0.3	14.1	7.1	0.5	79.3	240	+46	28	18	12	7
	Unstrut	Worbis	330	(3.0)	·	·	(3.0)	·	(3.0)	(2.0)	·	·	(1.0)	6.2	8.3	14.6	20.0	0.1	2.5	2.5	8.2	0.2	3.0	·	3.2	0.1	0.3	·	1.4	0.9	0.8	12.9	8.6	0.9	102.2	207	+55	(24)	(17)	(7)	(13)
		Sondershausen	186	1.1	2.0	1.5	0.8	8.0	0.3	0.3	1.6	2.9	4.4	7.3	4.9	13.5	14.5	0.2	·	6.9	5.0	·	1.9	·	1.9	·	0.1	·	0.8	0.5	2.8	10.5	2.4	0.4	103.5	248	+62	26	18	8	9
		Heldrungen	127	0.3	0.7	1.8	2.0	0.9	0.2	0.6	0.5	1.3	2.3	6.4	4.8	9.9	11.0	0.1	0.6	1.6	2.7	0.0	1.0	·	2.6	0.0	0.1	·	0.8	·	0.9	4.4	6.5	0.0	64.0	200	+32	25	14	13	11
		Frankenhausen	130	0.4	0.3	0.7	·	0.6	·	0.4	0.4	0.2	1.6	1.7	0.9	1.4	1.3	0.4	1.8	1.9	0.7	·	0.3	·	1.6	0.0	0.0	·	·	0.0	0.4	2.3	9.1	0.6	29.0	91	- 3	22	9	6	8
	Unstrut, Helme	Klettenberg	245	2.5	0.6	0.4	1.6	2.1	3.8	4.2	2.4	1.2	3.1	8.4	2.1	21.2	17.6	0.3	·	4.3	6.8	·	6.4	·	3.1	·	0.8	·	2.3	1.3	7.3	10.4	11.4	2.8	128.4	195	+62	26	22	16	11
		Sülzhayn	320	1.5	1.6	0.6	0.8	2.3	0.8	2.4	6.4	2.9	3.8	8.9	3.1	27.1	28.3	0.2	1.2	7.6	7.6	·	5.3	0.1	1.9	·	·	·	2.3	1.8	8.7	22.2	20.2	2.7	172.3	200	+86	27	22	20	20
		Sachsa	335	3.1	0.8	0.0	0.6	2.9	2.5	6.2	4.3	1.9	3.6	8.5	2.6	19.6	23.3	0.6	0.5	5.3	9.1	1.5	18.9	0.0	5.0	0.0	1.9	1.0	2.3	1.3	6.2	9.6	22.0	4.9	170.0	191	+81	28	24	16	19
		Nordhausen	246	1.7	2.1	1.2	0.6	3.9	0.6	2.0	4.1	1.1	1.8	5.0	2.9	15.7	13.8	0.2	·	4.5	3.5	·	3.8	·	2.5	·	0.1	·	1.5	0.3	1.5	7.5	8.1	1.0	91.0	186	+42	26	21	17	13
		Nordh. Talsp.	443	0.4	1.9	1.9	3.5	3.4	0.9	2.1	4.9	3.2	2.0	12.2	·	27.0	28.0	0.2	0.2	8.0	4.8	0.2	12.1	0.1	2.2	·	0.2	·	2.5	0.9	6.0	25.1	9.9	9.8	179.6			28	20	17	20
		Kelbra	155	1.0	0.8	1.0	1.5	1.6	0.0	1.0	1.3	6.0	6.0	10.3	1.8	9.7	11.7	0.1	0.2	3.1	3.8	·	1.7	·	3.2	·	·	·	0.8	1.6	0.9	9.2	6.1	0.0	78.5	238	+46	23	18	14	10
		Sangerhausen	182	0.5	0.2	1.5	0.7	2.0	·	0.3	1.8	1.6	3.4	6.5	4.6	14.2	16.7	0.3	·	3.1	2.6	·	0.7	0.0	3.7	·	0.0	·	0.4	0.1	1.1	4.7	9.2	0.6	60.5	224	+45	24	15	12	10
	Unstrut	Hohelinde	297	2.5	1.0	3.8	4.2	4.0	·	1.5	1.0	0.6	1.6	2.6	1.3	12.2	12.9	1.0	3.2	1.3	0.4	·	·	·	1.6	1.6	1.0	·	·	·	1.3	6.9	2.8	0.2	70.5			24	21	13	14
		Reinsdorf	114	0.9	0.4	1.1	2.2	1.6	0.5	1.7	0.2	0.4	0.5	2.4	2.5	5.4	8.5	0.0	0.0	0.0	1.9	·	0.2	·	2.3	·	·	·	0.5	0.3	0.3	2.4	1.8	·	38.0	119	+ 6	22	12	13	9
		Bibra	170	2.9	1.1	0.9	1.8	2.4	0.4	0.9	0.3	0.9	1.0	1.7	5.9	8.7	14.5	2.9	1.8	1.4	2.2	·	0.2	·	2.1	·	·	·	0.6	·	0.0	10.0	3.0	·	67.6	199	+34	23	14	13	10
	Saale	Goseck	146	2.7	0.2	1.2	2.0	2.7	·	1.6	0.2	0.4	0.8	0.2	6.4	7.2	5.9	1.2	0.4	0.1	2.3	·	1.1	·	3.1	·	0.2	·	·	·	0.1	5.6	1.4	·	47.0	152	+18	23	14	10	9
		Teuchern	188	6.1	1.1	2.8	2.1	1.8	1.9	·	·	·	·	1.8	5.2	4.1	9.2	1.0	·	·	5.4	·	1.8	·	4.1	·	·	·	·	·	·	5.8	0.5	0.0	54.7			16	15	6	3
		Lützen	120	2.4	0.5	0.7	1.2	1.3	0.9	0.3	0.9	0.3	0.5	0.6	5.1	7.5	9.3	5.1	1.5	1.3	5.1	0.0	1.3	0.2	3.3	0.3	0.0	·	1.2	0.0	0.1	3.4	2.0	0.0	56.3	171	+23	26	15	13	12
		Merseburg	93	3.6	0.3	1.4	2.0	2.9	1.7	1.1	0.5	·	2.1	1.7	5.2	6.8	9.9	2.2	0.7	1.1	2.4	·	0.7	0.1	3.3	0.1	·	·	0.8	0.0	0.3	2.3	3.9	0.1	57.2	191	+27	26	17	13	8
		Schafstädt	146	2.4	0.3	0.7	2.1	3.2	·	2.2	0.1	·	1.8	2.1	4.2	8.7	10.3	1.3	0.4	1.3	1.2	0.9	0.5	·	3.2	·	·	·	0.9	·	0.1	6.1	4.0	·	58.0	207	+30	23	15	11	11
Weiße Elster		Bad Elster	500	5.9	6.8	0.5	2.6	2.5	1.8	1.9	0.3	3.4	3.0	3.0	2.2	9.0	5.3	4.1	1.4	0.0	7.7	0.0	3.6	1.9	5.1	0.5	2.5	0.1	0.9	0.0	1.5	1.9	5.7	1.6	86.7	144	+27	28	23	18	18
		Raun	560	9.2	4.0	0.5	1.4	2.0	3.9	2.0	1.2	0.4	4.5	4.0	2.2	12.3	7.0	2.9	1.2	·	8.4	·	2.4	1.3	4.0	·	6.9	·	2.2	0.5	1.5	2.4	3.4	1.3	93.0	198	+46	27	24	14	17
		Markneukirchen	520	13.5	8.7	0.8	3.5	3.8	5.3	4.3	1.9	1.0	1.5	2.3	3.5	6.2	5.4	3.7	6.1	0.2	7.1	·	3.9	1.0	5.6	0.1	6.8	0.2	·	·	0.8	2.1	4.4	1.2	103.9	155	+37	28	23	17	24
		Oelsnitz i. V.	408	4.8	4.4	2.3	3.7	5.0	3.3	2.5	1.0	0.2	2.3	1.9	3.0	2.1	5.2	2.5	1.3	0.4	2.3	·	2.2	1.1	4.1	0.2	1.9	0.1	·	·	0.1	1.0	3.3	0.5	62.7	179	+28	28	22	16	13
		Grobau	560	4.2	4.5	1.0	2.0	4.2	1.6	2.8	1.9	0.6	4.3	5.6	3.3	3.8	8.1	4.8	1.1	0.2	5.6	·	5.8	3.6	3.8	0.1	0.2	·	·	·	0.2	1.1	1.7	5.3	1.2	82.6	201	+42	28	23	18	17

+ Thamsbrück 174

1938 **Tägliche Niederschlagshöhen in Millimetern, gemessen um 7 Uhr morgens** Januar

Flußgebiet		Ort	Seehöhe m	1	2	3	4	5	6	7	8	9	10	11	12	13	14	15	16	17	18	19	20	21	22	23	24	25	26	27	28	29	30	31	Monatssumme mm	% d. Norm.	Abweichung v. d. Norm.	Zahl der Tage mit Niederschl. ≥0,1	≥1,0	≥0,1	☒
Saale	Weiße Elster	Plauen	369	5.6	4.3	1.7	3.8	5.8	2.6	2.2	0.0	0.1	3.2	1.9	2.9	2.0	5.2	2.5	·	0.9	3.0	0.0	2.3	1.0	5.1	0.2	0.4	·	0.4	·	0.4	0.6	2.6	0.3	61.2	146	+19	26	18	15	14
		Falkenstein	595	6.1	7.5	2.1	5.3	4.7	3.2	3.6	1.7	1.1	2.1	1.1	1.6	7.2	7.1	1.3	1.1	2.9	3.8	0.1	4.3	1.1	3.6	0.2	3.2	0.2	0.1	·	0.1	0.7	1.6	·	78.7	146	+25	29	23	15	16
		Bernsgrün	480	5.1	7.3	1.2	3.1	4.2	2.2	1.7	.	0.3	3.3	2.1	2.2	4.1	6.7	3.7	.	2.7	4.2	·	2.9	0.6	3.6	.	.	.	.	.	·	0.3	1.6	0.3	63.4	137	+17	22	18	12	14
		Eich	450	2.4.0	6.8	3.6	3.6	7.1	6.0	4.9	1.2	1.6	0.4	0.2	2.4	5.8	4.6	3.7	0.3	2.2	4.5	0.0	6.5	1.6	4.6	0.2	2.7	0.4	0.3	·	1.0	0.2	2.5	0.0	102.9	184	+47	28	21	18	16
		Greiz	284	4.0	3.7	2.3	2.6	4.4	3.5	3.0	0.4	0.6	0.8	0.5	2.1	7.3	4.0	4.5	.	0.0	5.7	·	4.2	1.0	4.0	0.1	1.0	·	0.3	·	0.2	0.5	3.3	0.1	64.1	164	+25	26	17	9	12
	W. Elster Weida	Zeulenroda	432	4.5	6.1	2.4	3.0	3.2	2.0	1.0	0.2	0.3	0.8	0.3	2.8	6.8	7.8	3.9	0.0	1.7	4.3	·	3.2	0.5	3.2	.	0.0	·	0.0	·	0.1	0.1	2.2	·	60.4	147	+19	23	16	15	14
		Weida	235	2.1	5.5	2.0	2.0	3.0	2.8	1.2	.	.	0.2	1.0	3.0	6.5	6.9	2.0	·	2.0	3.0	·	3.1	·	2.5	..	0.0	·		·	.	1.2	4.6	·	54.6	144	+17	19	18	7	11
		Auma	405	2.4	5.0	1.8	3.4	2.6	2.3	2.0	0.5	.	1.5	.	4.2	5.2	9.7	.	.	5.5	4.0	·	4.0	·	4.3	·	0.3	·	0.3	·	0.1	0.6	3.9	·	64.1	149	+21	21	16	13	13
	Weiße Elster	Münchenbernsdorf	335	4.6	3.7	1.6	1.5	3.5	2.5	1.5	0.5	0.4	0.5	0.4	4.7	7.4	8.1	2.8	·	1.4	4.6	·	4.4	0.3	3.5	·	0.2	·	0.3	·	·	1.7	2.6	0.2	62.9	150	+21	25	17	12	7
		Zeitz	175	3.4	1.6	0.8	2.7	.	1.6	1.3	·	0.5	0.7	0.9	4.7	5.1	9.6	1.1	0.0	1.1	2.8	·	2.6	·	2.4	·	0.1	·	0.0	·	0.0	4.1	0.8	0.0	47.9	129	+11	20	14	7	10
		Pegau	129	4.1	2.1	1.7	2.6	1.1	2.0	0.7	1.2	.	0.6	0.2	4.1	7.4	8.5	1.5	0.7	1.5	4.2	.	3.4	1.8	1.1	.	0.5	·	·	·	0.1	4.6	2.3	·	58.0	161	+22	24	18	9	8
		Heuckewalde	284	2.4	3.7	2.3	4.3	5.4	2.4	2.3	0.4	1.2	0.1	0.3	6.4	7.2	6.7	2.4	.	0.5	3.5	·	2.7	·	3.3	·	0.3	·	0.1	·	·	0.9	0.9	·	65.7	173	+28	23	15	12	12
		Meuselwitz	170	3.3	3.0	1.3	1.9	2.6	2.4	1.7	·	0.6	0.6	0.4	5.9	4.6	6.6	2.8	.	0.8	2.2	0.0	3.7	0.2	2.6	0.0	0.0	·	·	·	·	1.1.2	1.1	·	54.5	157	+22	21	16	6	12
	Weiße Elster, Pleiße	Rußdorf	300	5.3	4.7	1.8	3.9	3.3	2.5	2.4	0.5	0.3	0.2	0.1	3.0	6.9	3.7	5.1	.	2.1	3.9	0.1	5.8	0.8	3.5	·	1.0	0.2	0.7	·	0.1	1.1	2.2	0.1	64.7			29	18	16	13
		Vollmershain	253	5.6		0.9	1.3	1.6	1.0	0.6	0.1	0.2	0.0	0.0	1.3	5.4	4.4	1.3	·	·	·	·	7.0	0.3	2.2	·	0.4	0.0	·	·	·	0.6	0.7	0.1	35.0	90	−4	20	11	13	10
		Altenburg	198	4.1	5.0	1.0	2.5	3.7	2.4	1.8	0.5	0.4	0.0	0.3	6.9	5.0	3.9	4.6	0.1	1.1	3.5	·	3.5	0.6	2.5	0.1	0.7	0.0	0.3	·	0.0	5.6	0.6	0.2	60.9	179	+27	26	16	12	12
		Altmörbitz	198	4.2	4.3	2.4	3.5	4.5	5.9	3.2	0.3	0.4	0.2	0.0	6.0	5.4	4.5	3.6	0.2	1.7	3.1	·	5.8	0.4	3.5	0.1	1.7	0.1	·	·	0.0	2.3	0.2	0.0	71.5	162	+28	25	17	11	12
		Borna	140	3.7	3.7	1.1	2.5	3.1	2.9	1.6	1.1	0.2	0.2	·	6.1	8.7	5.5	6.1	0.7	1.4	4.6	·	4.3	0.7	2.5	·	0.2	0.2	·	·	·	3.0	1.7	·	65.8	153	+23	24	18	8	7
		Leipzig	114	3.9	1.8	1.7	1.3	3.3	2.0	1.4	1.2	2.0	1.9	1.0	6.0	9.1	13.2	3.5	1.3	3.6	4.1	·	3.0	0.6	3.2	·	0.8	0.2	0.3	·	0.2	2.7	1.6	0.1	73.0	182	+33	27	21	7	13
	Weiße Elster	Naunhof	132	4.5	6.4		4.5	1.0	2.0	4.5	2.0	2.0		1.0	5.4	9.5	18.0	3.5	1.0	4.5	5.5	·	3.5	0.8	3.2	·	1.8	·	1.0	·	1.1	3.5	·	·	90.2	192	+43	25	24	12	13
		Gunnersdorf	130	4.0	0.4	1.6	1.2	1.5	0.6	1.4	2.0	0.3	0.9	1.6	4.4	8.5	16.6	3.4	1.0	2.9	7.4	·	4.5	1.4	3.0	·	2.3	·	·	·	·	3.4	4.3	·	78.6	187	+37	24	20	11	13
	S.	Halle a. S.	102	2.7	0.0	0.6	1.3	2.5	0.9	1.4	0.8	0.0	3.2	1.8	5.0	7.8	11.0	1.5	0.1	2.9	2.6	·	0.3	0.1	4.2	·	0.3	·	0.3	·	0.5	0.9	4.9	0.2	57.8	171	+24	25	14	10	10
	Salza	Eisleben	160	3.2	1.0	1.1	1.6	4.6	0.2	1.5	0.5	0.9	1.3	7.1	6.5	3.9	17.6	.	1.4	.	3.6	·	0.2	·	2.4	·	·	·	1.5	·	1.6	6.8	9.8	1.2	79.5	228	+45	23	19	14	20
		Müllerdorf	90	3.5	0.7	1.0	3.7	0.5	.	2.0	.	.	2.6	2.0	5.2	7.2	8.2	3.0	0.1	0.2	2.8	·	0.4	·	4.1	·	·	·	0.2	·	0.9	2.8	4.4	0.1	55.6	(187)	+26	22	14	8	9
	S.	Rothenburg	68	(2.0)	.	(3.0)	(1.0)	(1.0)	.	(4.0)	.	.	3.9	6.6	·	10.2	8.7	.	.	3.8	1.4	·	2.4	.	·	·	·	·	·	0.9	·	2.8	2.8	0.9	52.4	163	+20	16	14	(10)	(9)
	Wipper	Hayn	435	3.4	4.5	1.2	2.4	5.1	1.8	3.6	6.2	2.7	4.6	7.5	4.6	18.1	28.0	0.1	0.4	6.5	6.8	0.2	1.7	·	4.0	·	0.0	1.0	2.1	1.4	6.1	27.8	20.4	1.7	172.9	270	+109	27	24	18	18
		Wippra	215	1.6	3.2	1.9	4.0	2.5	0.8	1.5	1.3	1.2	5.6	8.1	3.4	8.5	15.2	0.0	·	1.4	3.7	·	0.5	·	3.0	·	0.0	·	1.8	0.5	4.6	16.0	8.6	0.9	93.8	263	+62	24	20	16	14
		Sandersleben	185	1.6	3.4	0.5	3.4	1.2	.	3.0	.	.	2.7	1.4	6.4	7.8	12.5	1.2	·	4.2	2.3	·	0.5	·	2.0	0.1	0.1	·	·	·	0.5	0.6	6.0	1.0	62.4	177	+27	22	16	11	12
		Stangerode	203	2.8	3.0	2.6	4.6	2.0	0.9	1.6	.	.	3.1	2.9		6.6	12.4	·	0.1	.	4.4	·	0.4	·	2.5	0.2	·	·	0.8	·	3.4	6.0	5.3	0.5	70.5	197	+35	21	15	13	12
	S.	Bernburg	66	2.4	0.3	1.1	1.8	2.5	0.7	0.9	1.3	0.0	1.7	1.8	8.2	10.3	10.3	1.2	0.1	3.5	2.5	·	1.2	0.0	3.7	·	0.4	·	0.5	0.1	2.3	1.2	4.6	0.0	64.8	210	+34	25	18	12	13
	Fuhne	Landsberg (Bz. Halle)	103	(2.9)	0.1	0.8	0.5	0.3	0.3	0.6	1.1	0.0	4.0	2.5	2.1	8.4	11.0	2.4	0.2	5.8	2.0	0.2	1.0	·	3.0	0.1	0.5	·	·	0.0	0.6	2.8	2.5	·	55.3	196	+27	25	14	8	10
		Quellendorf	78	3.8	0.1	0.6	2.8	2.1	1.6	1.3	3.3	0.2	3.8	1.5	4.0	14.8	12.8	1.2	0.1	5.0	1.4	0.1	4.0	0.2	3.4	0.1	0.4	0.0	0.1	0.2	1.2	4.2	4.3	0.1	80.5	225	+45	30	19	12	13
		Glauzig	80	2.7	0.7	0.0	1.1	2.0	.	1.1	.	1.5	5.5	1.2	6.1	9.0	9.2	0.6	0.2	5.4	2.1	·	1.7	·	3.6	·	0.2	·	·	·	2.0	1.7	4.5	·	62.3	182	+28	21	17	10	(12)
	Bode	Brocken	1142	12.0	6.9	3.1	5.5	9.3	5.1	10.5	9.9	6.6	18.1	16.5	14.3	28.3	41.0	1.3	12.5	14.2	13.8	·	6.7	0.4	5.4	·	3.5	1.6	8.3	15.6	16.3	36.2	38.7	5.6	367.7	230	+208	29	28	25	31
		Schierke	613	1.0	5.1	6.0	6.2	6.8	2.1	3.5	6.5	·	8.0	10.0	3.8	32.3	46.2	0.8	10.4	11.8	18.3	·	6.2	·	4.8	1.0	0.4	0.7	3.5	8.4	11.0	22.3	25.4	·	263.7	(244)	+153	27	24	15	31
		Königskrug	756	3.1	1.5	2.9	3.1	8.4	.	11.8	4.7	6.0	6.7	3.0.0	8.5	34.0	62.6	1.1	12.5	17.0	20.5	·	10.4	·	6.4	·	·	1.9	6.8	9.5	12.9	34.2	33.2	4.4	360.5	234	+207	26	26	21	31
		Rübeland	420	5.4	6.3	3.9	6.8	5.9	.	3.2	3.8	2.1	4.1	7.1	1.9	16.4	24.8	·	1.9	2.7	5.8	·	1.2	·	2.9	0.2	·	3.2	·	4.1	3.1	17.2	16.1	1.6	157.8	245	+90	25	24	16	20
		Benneckenstein	515	5.1	1.2	2.1	·	4.1	·	5.6	8.2	1.6	6.6	14.9	7.2	21.7	40.2	5.8	5.6	5.8	12.1	·	3.2	·	1.6	0.1	0.3	0.1	5.3	7.9	9.3	34.7	19.0	0.1	229.4	218	+124	27	23	16	19
		Allrode	431	2.5	4.5	2.9	2.7	4.4	1.2	3.2	2.2	0.8	4.6	8.6	2.1	11.0	19.0	·	1.1	2.5	5.0	0.1	1.3	·	4.5	·	0.1	·	1.6	3.8	4.7	18.2	16.0	2.2	130.8	252	+79	27	24	15	18
		Quedlinburg	124	1.0	2.0	1.1	0.9	3.1	0.3	1.5	.	.	0.6	1.0	4.1	8.6	12.8	0.6	0.1	0.5	3.7	·	0.1	·	1.5	0.1	.	.	0.4	0.2	1.6	1.3	8.7	0.2	56.0	175	+24	25	14	13	9
		Blankenbg. (Schlefb.)	228	1.0	1.1	0.7	1.1	2.6	0.4	0.8	0.1	0.0	2.2	3.0	2.3	6.8	14.6	0.4	0.0	0.0	4.6	·	0.2	·	2.7	0.1	·	·	0.1	1.8	2.7	10.2	12.9	0.2	74.0	168	+30	24	15	16	9
	Bode, Selke	Harzgerode	398	3.9	3.7	2.5	4.4	3.5	1.2	2.2	1.0	5.8	3.5	4.0	6.3	2.3	16.5	0.1	0.5	1.5	4.0	·	1.1	·	2.1	·	0.1	·	1.5	1.5	4.4	12.1	12.2	0.1	103.0	219	+56	27	23	16	19
		Reinstedt	135	1.2	3.1	0.8	4.6	0.9	·	1.2	.	.	0.8	1.2	4.2	10.6	10.2	0.3	·	3.6	2.3	.	0.2	·	2.2	·	·	·	0.8	·	1.0	1.1	5.2	·	55.5	(170)	(+21)	20	14	9	9
		Ballenstedt	230	1.8	3.1	1.4	2.7	3.1	1.3	0.5	0.8	0.3	2.3	2.5	4.6	7.8	12.6	0.4	1.2	0.0	3.6	0.0	0.4	0.1	2.1	0.0	0.0	·	·	0.3	2.2	4.1	9.6	0.4	69.2	164	+27	25	17	17	7
	Bode	Gröningen	94	1.3	1.4	0.2	2.5	0.8	1.0	0.6	.	0.4	0.0	2.1	3.4	14.1	15.6	0.3	·	1.5	4.1	·	·	·	1.9	·	·	·	0.7	0.2	1.0	3.3	7.2	·	63.6	221	+35	21	14	11	11
		Wernigerode (Schul.)	237	2.2	2.4	2.5	2.5	3.5	0.2	2.0	0.0	1.0	3.7	6.3	2.8	12.0	19.2	0.2	0.5	0.3	7.0	0.1	0.8	0.1	0.4	·	·	·	0.2	2.5	2.2	16.0	11.7	0.2	101.6	213	+54	27	16	15	17
B. A.		Rohrsheim	95	2.5	0.1	0.4	0.7	3.2	.	3.9	0.2	.	0.0	1.9	2.3	16.2	22.7	·	0.0	1.2	4.1	·	1.0	·	1.5	·	0.1	·	1.1	0.0	2.1	7.4	14.0	0.4	86.4	232	+49	21	15	10	8

1938 **Tägliche Niederschlagshöhen in Millimetern, gemessen um 7 Uhr morgens** Januar

Flußgebiet		Ort	Seehöhe m	1	2	3	4	5	6	7	8	9	10	11	12	13	14	15	16	17	18	19	20	21	22	23	24	25	26	27	28	29	30	31	Monatssumme mm	Monatssumme % d. Norm.	Abweichung v. d. Norm	Zahl der Tage mit Niederschl. ≥0.1	Niederschl. ≥1.0	✳ ≥0.1	☒
Saale	Bode, Aue	Hötensleben	100	1.6	1.0	0.1	1.1	2.9	·	1.4	2.0	0.3	1.1	3.8	2.2	16.0	24.0	·	0.3	6.9	4.2	·	2.1	·	2.3	·	0.4	0.0	2.1	0.0	4.2	3.7	6.3	0.3	90.2	220	(+49)	24	19	13	12
		Röderhof	200	4.5	1.6	0.4	3.5	·	·	0.2	0.0	·	·	0.2	0.5	19.5	28.1	·	·	3.5	1.0	·	0.5	·	1.6	·	1.5	·	·	0.5	1.2	·	15.5	·	77.8	190	+37	17	11	8	10
	Bode	Seehausen	135	1.9	4.5	0.0	2.7	·	0.0	0.5	0.0	·	·	·	0.7	6.7	20.5	·	·	4.8	19.0	2.3	3.9	·	2.2	·	0.0	0.0	·	0.1	0.8	0.3	7.4	0.8	87.1	21	+47	17	12	4	10
		Wolmirsleben	70	1.6	0.5	0.3	2.0	2.0	0.7	1.6	·	·	0.8	2.8	3.1	14.0	14.8	·	·	3.6	2.6	·	0.8	·	2.7	·	0.4	·	0.2	0.2	3.3	3.8	6.4	0.6	68.8	230	+39	23	14	12	(9)
		Leopoldshall	70	2.0	0.5	1.6	1.3	3.3	0.6	0.8	0.5	0.0	1.0	2.1	5.6	10.9	14.1	0.7	0.0	3.4	2.8	·	0.3	·	2.4	·	0.2	·	·	0.1	3.2	5.7	6.3	·	69.4	203	+35	23	15	12	12
	S.	Kalbe	60	1.6	0.4	0.6	1.9	0.5	0.6	1.1	1.5	·	1.2	2.7	4.0	13.5	14.8	·	0.2	5.5	2.0	0.3	0.7	·	2.5	0.1	0.0	·	·	·	2.2	4.5	3.2	0.6	66.2	213	+35	24	15	11	10
Havel bis Saale	Ohre bis Saale	Serno	120	6.0	·	2.6	5.6	1.9	0.5	5.0	2.8	1.5	2.4	2.8	4.5	13.5	18.0	0.5	0.4	7.5	3.5	·	4.5	1.2	4.2	·	1.4	0.2	0.8	1.2	5.6	9.0	5.2	0.4	112.6	(248)	(+67)	29	22	14	15
		Zerbst	71	1.9	0.1	0.5	2.3	0.8	0.8	1.9	1.7	0.7	2.2	2.9	4.0	12.0	12.8	0.9	0.6	5.2	1.9	0.1	2.3	0.5	2.8	0.3	·	·	·	0.2	3.6	4.3	2.7	1.5	70.5	187	+33	28	17	11	13
		Schönebeck	52	·	0.2	0.5	4.0	·	0.5	1.0	2.5	·	1.4	3.2	1.8	12.8	12.0	·	0.3	2.1	1.7	0.5	·	·	2.7	·	·	·	·	0.5	3.3	4.0	4.9	1.0	60.9	191	+29	21	15	11	14
		Magdeburg	56	0.5	2.4	0.2	1.3	1.6	0.9	1.1	0.6	0.2	2.2	3.7	3.7	12.0	13.3	0.4	1.5	3.5	3.1	0.0	1.7	0.0	2.3	0.8	0.0	0.0	0.5	0.4	3.3	6.4	4.6	0.6	70.0	189	+33	26	16	14	11
		Loburg	75	2.8	0.7	1.3	3.7	0.6	1.6	1.2	2.3	0.2	1.7	4.6	5.2	11.9	14.6	0.3	0.9	6.4	3.9	0.1	3.3	·	3.8	·	0.5	·	·	0.6	7.1	7.8	2.4	·	89.5	(237)	(+52)	26	18	14	13
	Ohre	Zum Giebel	59	1.7	0.1	0.9	3.0	0.6	0.3	1.3	1.9	2.5	5.0	0.5	2.0	9.2	23.0	·	0.5	7.9	4.6	·	2.6	·	2.7	0.1	0.2	0.0	0.8	2.4	10.0	12.5	7.0	·	103.2	198	+52	26	17	13	11
		Mieste	57	3.1	0.2	0.1	3.7	2.0	0.7	0.2	2.0	0.2	3.1	2.3	·	9.3	22.9	·	0.1	8.1	2.7	·	0.8	·	4.8	·	0.2	·	0.5	·	2.9	9.9	7.5	0.7	88.8	212	+47	24	14	12	(11)
		Kalvörde	65	2.8	1.4	0.5	5.5	1.4	1.9	1.4	1.4	1.6	5.1	4.1	2.0	8.8	23.8	·	1.4	6.2	4.5	·	3.3	·	2.5	0.2	0.2	0.0	0.6	0.6	5.1	6.2	5.6	·	97.8	223	+54	26	21	13	13
		Born	66	2.9	0.9	1.1	3.3	0.6	·	1.6	1.9	1.4	2.5	1.5	5.8	8.8	23.7	0.3	0.5	8.5	3.7	0.0	2.4	·	3.1	·	0.2	·	0.2	0.6	5.4	4.8	3.6	0.1	89.4	207	+46	26	18	13	13
		Alt Haldensleben	66	3.4	1.5	0.8	1.7	2.2	2.8	1.5	·	·	4.6	4.7	3.0	10.2	18.4	0.2	1.1	2.3	4.3	0.0	0.7	·	8.2	·	·	·	2.8	0.8	4.6	5.5	6.0	0.2	83.5	210	+44	24	18	13	13
		Mose	55	1.7	0.5	·	2.6	2.2	0.4	0.9	0.5	·	3.6	0.2	6.1	12.0	16.9	·	0.7	·	8.6	·	3.5	·	2.4	0.1	0.1	·	0.2	4.0	1.2	4.3	1.2	0.1	74.0	206	+38	24	14	11	8
	Elbe	Parey	37	·	·	·	6.4	1.6	1.6	0.2	3.6	·	2.3	4.2	6.5	7.4	11.6	0.4	1.1	4.8	3.9	·	3.6	0.2	3.4	0.2	·	0.0	·	1.3	2.2	4.5	5.8	·	76.6	220	+42	22	18	10	13
		Landsberg (Kr. Stendal)	110	2.8	1.0	1.0	4.1	1.9	2.8	1.9	2.2	2.3	6.3	4.2	3.3	7.2	15.1	0.9	1.9	8.7	5.5	·	4.5	0.9	4.6	·	0.8	0.2	2.0	0.5	6.0	6.9	5.3	0.7	105.5	(241)	(+62)	29	23	17	14
		Tangermünde	50	6.7	0.6	0.5	4.2	1.3	2.0	0.6	1.3	2.2	3.4	2.8	3.7	6.3	13.0	0.5	0.6	6.2	3.5	0.1	4.0	0.1	4.0	0.1	0.1	0.1	·	2.0	4.1	0.1	2.1	1.1	83.7	215	+45	30	20	16	14
Havel	Spree bis Quelle	Mirow	59																																					
		Wolfsbruch	60	2.1	0.0	0.3	2.3	0.1	1.9	0.2	0.9	3.4	4.1	4.6	1.7	0.6	13.4	1.0	1.6	5.9	4.3	0.5	1.4	2.0	2.0	0.0	0.0	0.2	1.5	1.2	4.8	7.1	4.7	0.1	73.9	154	+26	28	20	16	14
		~~Bredereiche~~ +	47	6.0	·	1.7	5.5	·	3.3	1.1	2.0	·	7.7	2.0	2.2	0.5	13.1	0.4	0.6	6.9	4.2	·	1.7	1.4	2.5	0.1	·	1.5	0.6	2.0	3.0	7.1	5.2	·	83.4	(269)	(+31)	25	20	8	16
		Knehden	71	4.5	1.6	1.0	1.0	4.1	3.8	1.8	1.2	2.6	3.7	·	4.2	0.6	15.8	0.6	1.9	5.2	0.9	1.6	1.2	1.1	2.8	·	0.6	·	0.5	1.1	1.5	6.6	1.8	·	73.3			27	22	14	13
		Zehdenick (Stärkef.)	44	1.9	0.5	2.5	2.6	·	0.9	1.0	0.5	·	8.3	·	3.0	2.0	11.3	1.1	0.9	6.0	5.5	·	1.5	2.0	3.3	0.1	·	0.4	0.2	2.1	2.6	6.3	2.9	·	67.4	157	+24	25	17	11	13
		Liebenwalde	43	6.8	·	2.0	4.6	·	2.0	·	1.2	·	6.2	·	5.0	1.8	12.1	0.9	1.2	6.3	·	5.7	3.8	4.1	6.8	0.2	0.1	1.0	2.5	0.1	5.4	7.5	2.2	0.2	90.3	221	+49	25	20	8	12
		Oranienburg	35	4.6	·	0.7	4.2	·	0.9	1.6	1.3	0.2	4.7	1.7	3.0	2.3	14.4	1.7	1.0	6.1	4.3	·	3.3	4.1	4.3	0.1	·	0.1	·	1.1	4.0	8.4	5.9	·	84.0	275	+45	25	20	9	15
		Kremmen	48																																					
	Spree	Sohland	306	8.0	7.1	0.6	1.7	2.8	0.6	4.2	0.2	1.8	0.2	·	5.9	14.7	14.1	9.0	·	4.2	10.8	1.0	6.2	10.9	4.5	·	2.1	0.6	0.0	·	3.0	15.1	5.5	0.0	134.1	236	+77	25	20	14	18
		Bautzen	202	4.8	4.0	1.4	2.7	4.3	0.0	3.3	0.2	0.1	4.7	·	2.5	9.4	7.1	5.3	0.5	1.0	5.4	0.1	4.6	6.4	3.8	0.1	1.4	0.2	0.0	0.4	0.7	0.6	3.1	1.6	74.5	158	+28	27	18	17	14
		Löbau	249	7.4	6.1	0.7	2.2	2.9	0.9	4.9	·	0.5	0.3	·	3.9	9.2	9.8	6.6	0.4	1.0	6.7	0.4	5.3	9.5	3.4	·	1.1	0.3	0.5	0.1	1.1	9.9	3.0	0.5	98.6	193	+48	28	18	15	16
		Halbendorf	141	15.5	1.5	1.3	5.5	3.5	3.5	3.3	·	0.5	·	·	5.0	13.0	12.5	5.5	·	2.0	6.8	·	8.5	6.3	4.3	·	1.5	3.1	2.4	·	·	16.5	4.3	1.8	128.1	256	+78	23	22	12	16
		~~Uhyst~~ ++	132	6.4	3.0	0.0	2.8	2.0	1.6	1.9	0.1	0.7	0.8	·	3.5	12.0	12.5	0.6	3.2	0.5	6.4	·	5.7	5.7	3.8	0.1	1.6	0.0	0.3	0.0	1.2	8.0	7.8	0.0	92.2	200	+46	25	18	13	15
	Spree, Schöps	Königshain	220	4.0	2.3	3.7	3.0	2.8	1.8	3.6	0.3	·	·	·	4.3	13.8	13.3	7.7	0.1	1.3	8.6	0.1	9.3	8.5	4.1	·	1.5	0.1	1.2	0.7	0.2	4.3	2.1	0.2	100.6	215	+54	27	20	13	14
		Rietschen	142	7.8	3.6	0.3	1.8	2.0	1.6	3.6	0.1	0.4	1.9	·	2.9	11.6	14.1	5.3	0.6	1.0	7.2	0.1	7.0	10.1	4.1	·	2.0	0.3	1.1	·	0.6	5.4	7.4	2.1	106.0	?		28	21	16	18
		Niesky	180	9.3	3.8	0.3	2.9	2.5	2.5	4.3	0.4	0.5	0.2	·	3.6	12.6	15.0	4.5	0.2	1.7	7.8	0.9	7.4	7.9	4.9	·	2.2	0.1	0.4	0.1	0.7	11.1	3.9	0.4	111.3	218	+60	28	18	15	20
	Spree	Spremberg	125	5.7	4.3	·	3.2	3.9	2.3	4.0	0.8	0.9	4.4	1.5	1.9	11.8	15.8	2.8	·	3.5	4.4	0.3	7.2	5.0	4.1	·	1.6	·	1.1	·	2.0	12.6	5.2	·	109.5	243	+65	25	22	12	14
		Kottbus (Pumpst.)	70	7.3	4.1	0.5	3.5	3.8	2.2	3.8	1.0	0.2	1.8	0.8	4.5	8.7	13.1	3.1	0.5	1.4	2.9	0.1	8.2	9.2	3.6	0.2	0.8	0.3	0.4	0.2	1.5	4.8	4.6	·	92.1	225	+51	30	20	12	13
		Preilack	62	24.0	3.5	0.5	3.5	2.5	1.0	1.0	·	·	3.0	·	3.5	10.0	20.0	0.4	·	3.5	2.0	2.5	6.0	3.5	5.7	·	0.2	4.8	0.7	0.7	1.8	10.0	2.3	·	116.5	292	+77	25	20	9	13
		Muckwar	85	3.9	0.6	1.0	2.2	0.8	1.7	·	2.4	0.2	3.8	0.7	3.3	11.0	14.2	2.0	0.5	3.0	2.5	0.1	6.1	3.0	3.9	·	0.6	·	·	·	2.6	7.9	4.1	·	82.3	187	+38	25	18	12	13
		Kalau	80	4.1	·	0.5	1.9	2.2	1.5	1.0	1.6	0.9	0.1	2.9	3.8	9.8	11.4	2.4	0.8	2.0	2.8	0.2	5.7	2.9	4.2	·	0.4	0.1	0.3	0.1	2.7	7.1	5.9	·	79.3	209	+41	28	19	11	14
		Burg	57	7.4	2.2	0.7	5.5	0.7	1.8	1.0	1.2	0.5	4.1	0.3	3.5	9.1	14.3	0.2	0.8	8.6	1.0	0.2	5.7	4.0	3.8	0.1	0.4	·	·	0.7	1.4	6.5	0.6	·	80.3	230	+45	28	17	12	13
		Lübben (Mühlend.)	45	4.6	1.5	1.2	4.5	2.3	0.5	2.8	0.7	0.4	2.0	0.4	2.9	10.8	14.3	2.2	1.3	2.4	2.8	0.3	5.1	3.9	3.5	0.2	0.7	0.4	0.5	0.4	2.1	4.6	2.9	·	82.3	228	+46	30	20	10	13
		Luckau	64	9.0	1.9	1.0	5.7	1.0	1.5	1.2	·	·	3.5	·	3.2	8.3	11.7	2.8	0.9	2.0	·	·	4.6	1.9	3.3	·	0.3	·	·	0.8	2.0	4.4	3.9	·	74.4	213	+39	23	19	10	13
		Zützen	58	4.5	1.9	2.6	5.2	1.2	1.8	2.1	1.1	·	2.1	1.0	3.5	10.7	16.8	0.9	1.3	2.3	2.1	·	4.5	2.5	3.4	·	0.4	·	0.9	2.8	2.3	6.6	4.2	·	88.7	211	+46	26	23	11	13
		Lindenberg	108																																					
		Klein Liebitz	59	10.7	1.6	0.9	5.5	2.0	2.1	1.3	0.9	·	4.1	0.6	4.0	8.3	18.0	2.1	1.3	2.5	2.2	2.8	6.6	4.6	3.7	·	0.8	2.5	·	0.9	2.3	6.7	2.6	·	101.6	253	+62	27	22	12	15

+ Beitzenburg
++ Spreefurt

Flußgebiet		Ort	Seehöhe m	1	2	3	4	5	6	7	8	9	10	11	12	13	14	15	16	17	18	19	20	21	22	23	24	25	26	27	28	29	30	31	Monatssumme mm	% d. Norm.	Abweichung v. d. Norm.	Zahl der Tage mit Niederschl. ≥0.1	≥1.0	≥0.1	⊠
Havel	Spree	Friedland	45	6.4	1.0	0.9	4.2	1.8	1.9	1.3	1.2	0.7	2.2	0.6	2.8	5.6	19.2	2.2	1.5	2.1	2.6	0.1	6.3	3.3	3.6	·	0.7	0.3	0.2	0.9	2.5	6.7	3.6	0.1	66.5			30	21	11	14
		Falkenberg	56	8.5	1.0	1.0	6.3	·	2.0	1.8	1.5	·	4.3	0.2	4.5	2.5	18.0	2.2	1.7	2.3	2.8	·	3.8	2.0	3.3	·	0.8	0.8	0.6	2.2	3.2	7.5	3.8	0.0	87.0	193	+42	25	22	11	15
		Fürstenwalde	39	1.3	0.9	3.3	3.2	0.8	0.5	1.2	1.2	·	2.1	1.1	2.5	3.1	18.8	2.1	1.5	2.9	1.5	1.5	2.6	1.6	3.4	·	0.3	0.2	0.2	2.0	2.6	2.8	2.2	1.1	68.5	159	+26	29	23	11	14
		Althartmannsdorf	37	0.7	0.7	4.7	3.0	0.7	1.4	1.3	1.6	·	3.1	1.5	3.3	3.5	20.1	1.6	1.4	3.3	1.9	0.4	2.2	2.2	3.8	0.1	0.1	0.6	0.7	2.6	2.5	5.5	2.2	·	75.5			29	21	10	14
		Leuenberg	116	3.0	1.9	1.0	1.0	·	2.1	0.3	1.0	0.2	4.2	0.4	1.6	0.4	11.3	1.3	0.3	3.9	4.1	·	1.4	0.5	4.9	0.1	0.3	·	1.0	1.5	2.4	5.0	2.1	·	57.3	140	+16	27	19	12	12
		Klein Schönebeck	42	3.0	0.8	4.6	5.1	·	1.4	1.5	1.5	2.2	4.2	1.9	3.1	1.3	16.0	0.8	0.6	5.3	3.5	0.2	2.6	2.3	4.0	0.1	0.3	0.1	0.2	0.6	3.2	6.0	2.6	0.7	82.5	192	+40	30	20	14	15
		Werneuchen	76	4.9	3.3	2.6	4.7	2.0	1.7	1.4	1.5	0.8	6.5	3.3	1.8	1.2	14.8	1.6	0.8	6.9	4.3	0.3	2.2	2.1	4.7	0.0	0.4	0.5	0.0	2.0	3.0	7.6	8.0	0.3	92.9			28	22	15	14
	Spr., Dahme	Dahme	86	0.6	1.6	1.0	3.2	1.9	·	2.8	0.8	0.8	2.5	1.7	3.9	9.3	14.5	1.6	1.0	2.8	1.7	·	6.2	3.3	3.2	·	0.6	·	·	0.4	3.2	4.2	5.9	·	78.7	202	+40	25	20	12	14
		~~Wendisch-Buchholz~~ +	38	3.8	0.9	2.3	5.6	0.7	1.1	2.2	1.1	0.0	0.9	1.2	3.6	5.8	17.5	1.9	1.4	2.9	2.0	2.1	3.8	3.8	3.3	0.0	0.3	0.6	0.2	1.0	2.2	3.4	3.1	·	78.7	202	+40	28	22	11	12
		Storkow	37	2.5	2.5	2.0	2.8	3.7	1.1	2.5	1.5	·	2.1	0.3	3.2	4.1	18.5	2.0	1.7	2.8	1.5	0.4	2.3	2.3	3.5	·	0.3	0.4	·	0.3	3.0	5.0	2.5	1.0	75.5	204	+35	28	23	12	12
		Königswusterhausen	37	4.7	2.7	2.7	5.0	1.3	1.1	1.6	1.3	0.2	2.6	0.8	2.2	4.4	21.1	2.2	0.3	3.1	2.1	0.3	2.7	2.7	3.8	0.1	0.1	0.2	0.1	1.9	2.4	5.3	2.4	0.9	81.1	213	+43	31	21	12	16
	Spr.	Schönow b. Bernau	67	1.9	0.8	2.1	9.0	4.4	4.9	0.7	1.3	1.4	4.2	1.1	4.1	5.4	15.5	0.8	0.3	6.4	11.4	0.2	2.1	4.8	5.1	0.0	0.5	0.6	0.0	3.1	2.7	8.0	6.7	1.0	102.3	243	+61	28	20	14	15
		Berlin(Invalidenstr.)	35	3.2	0.1	1.8	0.7	0.1	0.8	1.5	0.6	1.6	1.7	0.9	4.0	2.6	15.7	1.8	0.2	5.3	3.6	·	2.6	3.2	3.6	·	0.0	0.3	0.2	1.3	2.6	5.4	4.0	0.3	69.7	166	+28	28	18	13	13
	H.	Berlin-Dahlem	55	3.1	0.2	2.1	6.1	0.1	0.2	1.0	0.4	0.1	3.5	0.6	3.2	1.2	16.6	2.1	0.3	6.3	4.1	0.5	3.3	3.6	4.1	·	0.4	0.4	0.3	0.5	3.2	8.4	5.1	1.0	86.0	176	+37	30	18	13	14
	Nuthe	Potsdam (Obs.)	80	4.8	0.3	0.7	7.0	1.2	0.8	2.3	1.8	3.0	4.8	1.0	4.2	4.9	16.3	2.4	0.5	6.2	4.1	0.9	3.4	3.6	4.5	0.1	0.5	0.1	0.1	0.9	3.0	5.3	5.1	0.3	94.1	204	+48	31	20	11	16
		Jüterbog (Alt. Lager)	105	2.4	0.4	0.3	1.6	1.0	0.2	0.9	0.7	0.2	1.7	0.9	3.9	10.0	12.5	1.4	0.8	2.5	1.8	0.0	2.5	2.2	3.2	0.1	0.2	0.0	0.2	0.6	3.2	2.5	3.8	·	61.7	176	+27	28	16	15	12
		Mückendorf	55	0.9	0.4	0.8	6.1	0.6	0.8	2.4	1.2	·	4.1	1.4	2.6	7.2	17.2	2.9	0.4	3.6	2.5	0.8	4.5	3.1	3.5	·	0.5	0.2	0.6	1.6	2.3	5.2	3.2	0.1	80.7	197	+40	29	18	11	13
		Trebbin	40	1.0	1.6	2.6	5.2	·	1.3	1.6	1.4	·	4.2	1.7	3.2	4.4	19.7	0.6	2.7	3.6	2.5	1.2	2.5	2.4	3.5	·	0.8	0.0	0.2	0.5	2.4	4.1	3.2	·	77.5	222	+43	26	22	11	13
		Treuenbrietzen	61	5.6	0.5	0.5	5.2	·	2.1	·	0.4	1.0	4.0	3.1	3.9	12.3	13.8	0.2	1.0	3.1	2.3	·	3.6	1.6	3.8	·	0.3	·	0.3	1.0	2.8	7.8	3.1	·	83.3	214	+44	25	18	9	10
		Brück ++	44	3.1	0.5	0.8	6.8	1.5	2.5	0.2	0.9	0.3	3.7	0.9	5.4	6.2	18.3	1.6	1.0	6.4	2.8	0.0	3.5	3.2	3.7	0.1	0.3	0.0	1.3	0.3	3.1	3.6	3.8	·	86.4	234	(+49)	28	19	12	15
	Hauptkanal bis Nuthe	Werder	33	5.4	·	0.8	5.4	·	1.1	1.9	1.6	0.2	5.5	0.3	4.7	5.6	16.1	1.8	0.5	6.9	4.6	2.8	5.9	3.3	3.6	·	0.6	0.2	0.2	·	3.9	4.7	3.8	2.0	93.4	212	+49	27	20	9	13
		Brandenburg	32	3.2	·	1.6	4.0	·	·	·	1.8	2.7	2.5	0.9	6.4	5.8	12.4	1.6	1.3	6.6	4.4	·	3.3	2.9	2.8	·	0.2	·	0.3	0.1	3.1	4.6	4.2	0.4	77.1	184	+35	24	19	10	12
		Schmerwitz	180	2.0	0.3	2.1	2.4	1.6	0.5	1.5	1.6	1.6	4.0	2.7	4.8	11.2	15.6	1.0	1.3	6.6	1.7	0.2	2.1	1.6	3.4	·	0.4	0.1	1.1	0.5	5.2	8.1	2.7	·	87.9	209	+46	29	23	16	13
		Ziesar	60	2.5	0.3	1.8	3.3	1.8	1.1	0.4	2.0	2.2	2.9	4.3	6.3	7.9	18.6	1.5	1.8	6.9	4.3	·	2.8	1.4	3.5	·	0.2	0.1	1.4	1.8	6.2	9.1	2.5	0.5	99.7	256	+61	29	24	18	13
		Krüssau	50	3.8	0.7	1.3	5.0	0.6	·	3.7	1.8	2.9	3.1	0.4	5.7	9.1	19.5	·	1.7	6.6	5.6	0.2	4.1	0.3	3.9	0.1	0.2	·	0.4	1.0	7.4	8.5	3.0	·	105.2	296	+67	27	20	11	12
		Genthin	37	1.7	0.3	0.6	5.6	·	1.5	0.2	2.3	3.8	3.5	6.3	5.2	8.5	13.1	0.3	2.1	6.8	5.3	0.7	4.6	0.2	3.6	·	·	·	·	0.7	0.3	5.2	9.3	6.7	·	97.8	258	+60	26	18	10	12
		Sydow	31	4.0	2.0	1.5	1.0	0.5	3.0	3.0	1.0	3.5	8.0	·	·	8.0	13.0	1.0	3.0	6.0	2.5	·	5.5	·	2.0	·	0.2	·	·	1.0	3.0	9.3	2.6	·	85.6	231	+49	23	21	11	12
		Rathenow	27	3.1	0.6	1.0	3.3	0.2	1.2	1.3	1.9	3.8	3.8	3.2	6.6	4.9	16.7	1.2	1.4	9.6	6.1	1.8	3.3	3.9	3.3	0.1	0.1	0.8	0.4	1.2	4.4	10.6	5.8	0.6	104.7	269	+66	29	24	15	14
	Hauptkanal	Velten	35	3.0	0.1	0.9	4.0	·	0.8	1.7	0.1	·	6.6	4.2	3.6	3.0	17.0	1.0	0.7	9.0	7.9	0.7	3.8	0.4	6.2	·	0.1	0.3	·	1.7	3.6	8.1	7.3	·	91.7	199	+46	26	16	8	10
		Damme	37	2.9	0.2	1.0	3.4	0.2	2.1	0.4	2.1	2.0	3.6	4.4	5.1	3.0	19.0	0.9	1.3	8.5	4.8	0.5	5.5	4.5	4.1	·	0.2	0.1	·	2.1	5.3	7.2	5.2	0.6	100.2	233	+57	29	21	12	12
	Rhin	Neuruppin	42	3.0	·	0.7	4.0	·	1.0	1.3	1.2	1.5	4.7	2.2	5.0	1.7	15.9	1.7	2.0	7.5	4.7	0.1	2.0	2.0	3.6	0.1	0.1	0.1	0.6	0.5	3.5	5.4	0.2	3.1	78.8	171	+33	29	21	15	11
		Fehrbellin	40	3.2	0.9	0.8	4.9	0.8	2.4	0.4	0.6	2.6	5.5	2.9	4.4	3.6	15.1	0.4	1.6	8.8	5.6	0.2	4.0	0.9	3.4	0.1	0.4	0.2	1.3	5.0	4.3	8.0	3.8	1.1	97.4	218	+56	30	20	12	13
		Neu-Glienicke	95																																					
		Michaelisbruch	25	1.7	·	1.4	2.5	0.1	0.8	2.8	0.8	1.9	3.2	3.0	7.0	3.4	14.5	1.2	1.2	7.8	4.5	0.6	2.4	2.3	3.1	·	0.2	0.0	·	0.8	5.4	7.6	4.0	2.4	81.6	215	+44	27	19	12	13
		Ebereschenhof	31	3.0	0.2	0.7	5.1	·	1.6	0.4	1.2	1.7	4.1	1.4	3.7	1.7	17.3	1.2	0.1	7.2	5.2	0.1	3.8	1.0	3.8	·	0.2	·	·	1.7	3.6	8.7	4.3	0.1	83.1	185	+38	27	20	14	15
	Havel	Freyenstein	80	2.0	0.3	3.2	3.0	1.4	1.6	0.6	1.0	5.2	6.0	0.9	0.8	0.5	15.8	·	2.5	9.0	4.4	0.2	2.9	0.8	3.2	·	0.2	0.7	0.9	0.8	6.4	9.5	5.8	0.8	90.4	171	+37	29	17	15	13
		Wittstock	66	2.1	0.0	3.0	2.8	0.0	1.4	0.8	0.4	4.2	3.5	3.6	2.0	0.6	14.7	0.3	1.6	7.8	5.0	0.0	2.6	0.6	3.3	0.0	0.5	0.2	0.9	2.0	6.3	9.7	6.0	0.0	84.3	172	+35	25	19	10	14
		Kyritz	44	2.6	0.1	1.9	3.5	1.9	2.2	1.0	2.4	2.2	5.1	2.4	3.2	1.9	15.9	0.7	2.6	8.9	4.8	0.4	3.7	1.4	3.5	·	0.5	0.6	0.3	0.8	7.7	11.5	4.2	1.7	99.8	217	+54	30	23	13	15
		Havelberg	40																																					
Mündung bis Havel	Stepenitz	Meyenburg	86	2.9	0.6	0.0	6.4	·	2.9	1.0	·	3.0	3.4	·	0.5	0.5	16.1	·	1.5	8.6	3.9	0.2	4.0	0.2	3.3	·	1.0	0.1	0.5	1.0	2.1	15.9	4.0	0.4	84.0	175	+36	25	17	11	13
		Gülitz	60	2.5	1.0	0.6	3.7	·	3.2	1.0	·	3.4	3.5	·	0.4	1.5	16.8	0.2	3.9	8.2	3.6	0.1	3.0	2.1	3.0	·	·	0.5	0.8	1.3	7.5	12.8	8.2	0.1	90.1	198	+42	26	19	9	13
		Pritzwalk	66	4.9	·	·	5.	·	1.8	·	5.4	5.7	5.4	·	3.0	1.6	16.2	0.3	2.5	7.5	4.7	·	3.4	1.2	3.7	·	0.5	·	1.5	3.8	9.2	12.0	7.0	·	107.1	214	+57	22	20	9	12
		Perleberg	31	3.0	·	1.5	6.7	·	2.3	·	8.5	10.0	3.0	·	3.0	1.0	17.3	·	2.0	8.0	4.5	·	3.5	·	·	·	0.5	·	1.4	3.0	8.3	9.3	5.0	1.0	103.0	194	+50	21	20	8	12
		Wittenberge	23	2.7	1.6	1.0	4.2	1.0	0.6	0.8	1.8	6.4	3.9	·	2.5	2.0	16.6	·	2.5	4.0	6.0	·	4.1	1.5	2.7	·	·	·	0.6	0.8	6.3	8.8	3.8	1.8	88.0	183	+40	25	21	13	15
	Aland	Gardelegen	44	2.0	1.1	0.3	·	0.4	1.7	0.7	3.5	1.0	5.0	0.5	2.0	8.0	21.5	·	1.0	11.3	4.0	·	3.5	0.3	4.0	0.3	0.4	0.2	1.0	0.5	7.5	6.0	7.5	·	95.2	206	+49	27	18	9	11
		Güssefeld	40	0.9	0.6	0.7	4.1	0.3	0.8	1.7	1.6	2.1	7.1	0.8	2.5	6.8	19.7	0.3	0.5	6.3	3.9	0.2	2.3	1.3	2.2	0.2	·	·	0.9	2.3	4.8	7.2	4.8	0.4	87.1	198	+43	29	17	10	13
		Großschwechten	33	1.7	1.0	·	4.9	1.3	0.6	0.7	1.8	·	4.2	·	3.8	5.6	19.3	0.6	2.1	8.3	4.6	·	5.3	0.5	3.0	·	0.5	0.4	·	1.6	3.6	9.0	7.1	0.6	92.1	230	+52	25	18	12	10

+ Märkisch-Buchholz
++ Schäpe

1938 **Tägliche Niederschlagshöhen in Millimetern, gemessen um 7 Uhr morgens** Januar

Flußgebiet		Ort	Seehöhe m	1	2	3	4	5	6	7	8	9	10	11	12	13	14	15	16	17	18	19	20	21	22	23	24	25	26	27	28	29	30	31	Monatssumme mm	Monatssumme % d. Norm.	Abweichung v. d. Norm	Zahl der Tage mit Niederschl. ≥ 0.1	Zahl der Tage mit Niederschl. ≥ 1.0	Zahl der Tage mit ✳ ≥ 0.1	Zahl der Tage mit ☒
Mündung bis Havel	A.	Seehausen (Altm.)	21	4.5	·	1.1	2.5	3.5	2.0	·	3.1	6.1	2.4	1.0	2.3	3.9	20.2	·	2.2	5.6	9.7	2.1	5.0	0.9	3.0	·	0.4	·	1.5	1.3	7.7	17.6	6.5	0.6	110.7	252	+67	26	23	12	10
	Elbe	Wendisch Warnow	35	0.9	0.4	0.3	1.5	0.1	1.2	1.6	2.9	3.4	4.2	·	0.7	2.0	13.0	·	2.5	6.1	4.0	·	3.3	1.3	7.4	0.2	·	0.2	0.5	2.3	5.8	7.0	8.0	0.7	157.5	329	+110	27	18	14	14
		Lenzen	17	1.5	1.5	0.4	4.2	1.2	0.6	1.1	1.7	4.8	5.6	·	1.8	2.4	14.8	0.2	0.4	·	2.1	·	7.1	0.8	·	·	0.2	·	0.7	4.8	6.4	9.4	2.3	0.2	76.2	155	+27	25	17	11	13
	Elde	Röbel	65	2.5	0.9	0.9	2.5	0.5	5.5	0.1	0.8	1.7	5.6	2.1	·	2.5	14.0	0.3	0.2	5.7	4.7	2.3	7.5	0.8	0.1	·	0.4	0.7	2.4	0.2	4.9	5.4	4.5	0.1	73.8	176	+32	29	16	14	15
		Waren	68	1.4	0.6	2.9	1.9	0.5	2.5	0.6	1.0	1.4	0.5	0.9	1.6	0.5	17.3	0.2	1.4	4.6	5.9	·	7.6	1.1	1.1	·	0.6	0.2	0.3	0.8	6.1	5.3	3.1	1.1	67.8	129	+14	29	18	15	14
		Plau	63	3.7	·	0.2	7.0	·	(3.0)	·	0.2	·	(4.0)	0.5	·	·	12.0	1.2	1.2	2.1	4.2	·	2.2	4.3	6.2	·	·	0.3	·	6.2	6.5	6.0	4.2	0.5	75.7	173	+32	21	16	8	13
		Redlin	57	2.9	2.1	1.6	6.1	0.2	2.7	0.4	2.3	1.6	5.2	0.5	0.6	0.2	15.6	0.1	5.6	7.2	5.0	·	3.6	0.3	3.9	0.2	0.1	0.7	1.8	1.1	8.0	12.7	3.4	0.4	95.2	183	+43	30	19	12	13
		Hohenviecheln	50	1.1	0.4	0.5	2.5	·	5.2	·	2.3	0.5	4.3	0.1	·	·	10.2	·	2.9	2.1	4.8	·	3.2	0.1	2.0	·	0.2	·	1.2	3.1	10.8	10.0	2.3	0.3	70.8	158	+26	23	16	9	14
		Schwerin	52	0.8	0.3	·	2.9	·	0.9	0.0	0.6	0.2	5.2	·	1.1	0.3	12.9	·	3.6	4.0	4.9	·	2.8	1.0	2.7	·	0.5	0.6	0.6	4.1	8.3	10.3	2.1	0.5	70.6	131	+17	24	14	9	10
		Friedrichsmoor	40	0.2	1.6	0.3	0.3	0.1	·	0.9	1.8	1.1	1.3	·	0.4	0.4	1.1	0.1	3.9	5.1	4.6	0.4	4.3	·	4.2	·	·	5.9	4.1	0.8	3.2	(7.1)	1.9	·	55.5	108	+4	25	15	8	13
		Grabow	30	0.1	0.5	·	3.4	·	0.1	1.2	3.2	2.3	5.1	·	1.4	1.1	16.1	·	3.3	8.3	3.1	·	5.3	·	1.8	·	·	·	2.3	5.3	2.5	13.9	5.6	1.1	90.2	155	+32	22	19	10	14
		Dömitz	15	1.8	1.2	·	6.9	0.6	·	0.8	3.4	0.1	12.3	·	1.3	3.9	14.2	0.1	1.1	6.0	5.0	0.1	6.5	0.6	3.3	·	·	·	1.8	2.3	8.1	11.8	4.7	0.6	98.3	218	+53	24	18	9	14
	Jeetzel	Beetzendorf	40	1.6	·	0.0	11.6	·	·	2.1	·	1.2	0.5	·	1.6	6.1	17.8	·	·	8.1	3.2	·	5.4	·	1.4	·	·	·	1.3	3.8	4.1	14.6	5.2	0.4	99.8	218	+54	18	11	4	13
		Klötze	55	0.9	0.3	0.4	3.1	0.1	1.1	0.1	2.2	0.3	3.1	0.9	1.5	1.3	21.2	·	1.0	6.5	4.0	0.1	1.3	·	1.4	·	0.2	·	1.1	2.5	4.2	8.5	1.5	0.3	84.9	181	+38	21	11	12	9
		Salzwedel	23	0.1	0.3	0.5	4.3	·	1.1	0.1	1.6	3.2	3.1	0.1	2.3	5.6	16.1	0.1	1.1	6.8	2.9	0.1	3.0	0.8	1.3	0.1	0.2	·	1.5	1.4	5.1	9.5	9.2	0.4	89.3	185	+41	21	11	8	13
		Arendsee	28	1.1	0.1	1.1	4.5	1.0	1.6	0.1	2.2	5.0	6.0	0.3	2.0	1.1	16.1	·	3.5	5.3	3.6	1.3	3.5	0.6	2.5	·	0.3	0.0	0.8	1.3	4.8	9.1	4.1	1.4	88.1	202	+45	28	22	12	12
		Schnega	50	1.4	0.3	0.0	3.8	0.3	2.0	1.0	0.6	4.1	7.0	0.4	3.1	5.5	16.1	·	·	6.2	4.1	0.2	2.0	0.2	1.4	·	0.3	0.3	2.3	2.7	4.1	12.5	5.2	2.0	97.4	194	+44	27	19	11	9
		Lüchow	18	·	0.4	0.6	4.6	·	·	0.6	2.1	4.4	4.1	·	4.1	0.6	10.0	·	4.2	6.5	1.6	3.0	1.2	·	·	·	0.3	·	1.6	1.1	5.5	6.5	3.1	0.1	69.3	157	+25	22	16	9	10
	Sude	Hagenow	25	0.9	·	·	5.0	·	2.1	1.1	1.6	1.8	6.6	·	2.1	1.1	15.5	·	2.6	7.5	3.6	·	6.1	·	2.3	·	0.3	·	·	1.1	1.1	11.4	8.5	·	97.3	181	+45	20	11	8	12
		Lübtheen	15	1.5	0.6	·	5.0	·	2.3	1.2	2.1	3.0	8.0	0.4	2.3	3.6	14.3	·	1.1	4.6	2.1	0.3	4.3	1.1	1.1	0.1	0.1	0.2	1.0	2.1	9.2	8.5	7.5	0.1	89.5	180	+40	28	21	12	15
		Kloddram	180	1.0	·	·	7.5	·	2.4	1.6	3.0	2.1	7.5	·	2.0	3.0	16.0	·	2.1	5.6	2.0	6.2	4.0	0.5	1.0	·	·	0.5	1.3	1.5	6.6	11.1	8.9	·	101.2	(197)	(+48)	23	21	10	13
		Zarrentin	40	1.1	0.4	·	4.6	·	1.6	1.9	2.1	1.9	6.5	·	1.3	0.8	14.6	·	1.2	6.1	6.9	·	4.1	0.2	2.3	0.1	0.2	0.1	1.5	8.4	9.3	16.1	5.1	·	101.4	194	+49	25	19	9	10
	Elbe	Büchen	18	0.6	0.5	·	1.9	·	1.5	1.4	1.5	1.2	6.0	·	1.0	2.8	14.9	·	2.2	5.0	7.8	0.2	4.5	·	1.6	0.1	0.1	0.0	1.8	12.5	5.6	13.6	5.8	1.1	95.3	176	+47	25	20	10	6
		Lauenburg	45	1.3	0.5	0.0	2.8	0.1	2.1	1.6	1.0	1.2	5.3	0.0	0.8	4.3	15.1	0.1	0.8	4.2	3.5	0.1	6.2	0.1	1.8	0.1	0.0	0.5	1.1	4.9	7.0	10.2	4.8	0.2	82.9	148	+27	28	18	12	8
	Jlmenau	Uelzen (Luisenstr.)	38	1.6	0.9	0.1	3.4	1.0	1.9	1.8	0.4	3.1	5.9	0.3	1.1	6.2	15.3	·	1.8	4.9	3.5	·	1.2	·	1.6	0.1	0.4	0.3	3.2	1.1	7.1	14.3	5.1	3.6	93.2	169	+38	28	21	11	9
		Velgen	85	1.3	·	0.6	1.8	1.2	0.0	2.1	1.3	3.5	6.0	1.2	1.4	4.1	16.3	·	2.6	6.1	2.8	1.0	2.5	·	1.8	·	0.2	0.0	1.1	6.5	4.8	12.5	6.2	2.4	94.3	162	+36	25	23	13	12
		Lüneburg (Schildsteinweg)	38	1.1	0.4	·	2.0	0.8	2.1	1.9	0.1	1.3	5.8	0.3	1.5	4.2	15.1	0.0	3.2	5.4	2.6	0.0	2.0	0.0	2.2	0.0	·	·	2.0	4.8	7.0	11.3	8.8	1.9	89.0	182	+40	24	20	13	13
		Hohenfier	64	2.1	1.0	1.0	·	4.3	0.8	·	2.1	0.1	3.1	·	3.5	3.1	11.4	3.1	1.1	3.9	4.0	·	2.5	·	1.6	·	·	·	4.5	3.2	10.3	11.4	8.5	1.0	93.5	184	+43	23	22	11	9
		Dahlenburg	35	1.0	2.0	1.2	3.1	0.9	2.3	1.9	0.8	3.0	5.6	·	1.0	3.1	16.9	·	1.4	5.3	(3.0)	0.1	3.6	0.1	2.4	·	0.2	·	2.1	3.9	8.4	14.9	8.9	1.1	97.0	202	+49	25	20	11	4
	Jlmenau bis Störmündung	Stöckte	3	·	0.6	·	2.3	·	·	1.6	3.3	1.1	5.1	0.3	0.9	3.6	15.2	0.3	1.1	1.0	1.3	·	3.4	·	0.2	·	·	·	1.8	1.5	6.4	1.6	1.2	1.2	79.0	184	+36	22	11	5	·
		Sahrendorf-Schätz.	70	1.1	1.6	1.0	1.5	1.0	0.0	3.4	2.3	2.1	5.6	0.8	1.8	3.3	17.8	·	2.0	1.8	5.1	0.1	1.1	·	1.1	·	0.0	0.0	2.2	6.1	1.1	13.1	14.1	0.1	112.6	111	+49	25	22	12	12
		Reinbek	9	·	·	·	2.5	·	0.5	4.5	2.3	0.8	5.3	1.1	1.3	2.1	12.1	·	2.0	4.1	2.6	·	6.1	·	2.1	0.1	·	·	1.8	10.0	4.1	12.0	8.3	0.2	90.2	161	+34	22	18	9	6
		Bargteheide	43	1.0	0.0	·	1.5	0.1	2.1	1.3	1.1	4.5	5.0	1.3	0.8	2.1	10.8	0.0	3.4	3.1	1.8	2.0	6.2	0.0	3.3	·	0.2	1.3	2.2	5.5	6.0	13.6	6.3	0.8	95.1	153	+33	25	21	13	11
		Hamburg-Fuhlsbütt.	40	0.4	0.0	0.0	1.1	0.5	3.2	1.2	2.6	2.6	4.3	2.6	1.4	3.1	13.0	0.0	1.6	2.1	1.5	0.0	4.9	0.2	2.3	0.1	0.0	0.2	1.5	4.9	5.0	10.1	1.8	0.0	77.8	136	+21	25	20	12	·
		Harbg.-Wilhelmsb.	17	·	0.0	·	0.1	0.0	2.1	1.4	1.8	1.1	5.5	2.1	0.8	4.5	15.5	·	1.1	3.5	4.6	0.2	2.3	·	2.6	·	·	0.0	1.1	1.0	4.9	13.1	1.9	0.2	86.0	162	+33	22	18	10	2
		Sauensiek	40	1.0	·	·	0.1	0.3	2.5	2.1	3.1	0.8	4.9	3.4	1.3	3.4	17.0	·	1.1	5.6	5.1	0.1	3.1	0.1	3.1	0.1	0.2	0.2	1.9	12.1	3.8	15.2	11.9	1.0	107.2	198	+53	18	20	11	5
		Estebrügge	1	0.8	·	·	1.0	0.2	1.8	2.0	2.2	1.0	4.5	1.8	0.8	3.8	14.1	·	1.5	3.4	6.3	0.1	2.4	·	3.0	·	·	0.3	1.5	1.2	3.2	14.6	11.1	0.5	89.1	171	+37	25	19	10	10
		Stade	20	1.9	·	·	1.0	0.0	1.6	1.3	2.1	2.1	6.3	1.8	1.5	3.2	13.1	·	2.9	2.4	9.1	0.2	3.2	·	4.3	0.1	0.2	0.6	2.2	6.6	3.1	15.0	8.3	1.3	97.9	185	+45	26	22	10	10
		Rantzau	10	0.3	0.0	·	0.5	·	2.2	1.4	1.8	2.5	3.9	2.0	0.8	1.4	17.0	·	2.0	4.0	5.4	0.2	4.7	·	3.8	0.2	0.2	0.1	1.5	8.2	2.4	14.4	5.3	0.8	82.2	152	+28	25	18	12	8
		Nindorf	1	0.0	·	·	·	·	2.2	1.6	3.4	4.3	5.1	3.0	1.0	2.2	13.4	·	1.3	5.3	7.0	·	3.5	0.1	3.6	0.9	0.2	0.4	2.4	8.4	0.5	15.0	3.2	0.6	89.1	162	+34	24	18	10	·
		Glückstadt	3	·	·	·	0.3	·	0.9	1.4	2.6	3.8	5.6	2.3	1.2	1.3	10.3	0.1	2.5	6.6	6.2	·	3.1	0.1	3.5	·	0.1	0.3	1.6	5.1	0.6	17.2	2.6	·	81.4	165	+32	24	11	7	·
	Störmündung	Neumünster	21	0.5	0.0	·	0.9	0.0	1.0	0.1	2.1	1.1	6.0	3.4	0.3	0.3	8.0	0.0	3.5	4.9	8.1	0.0	5.4	0.1	3.4	0.0	0.3	1.1	2.4	2.2	0.1	14.3	4.2	0.5	76.0	123	+14	25	16	11	10
		Seth	33	0.6	·	0.0	1.2	0.1	2.4	1.0	3.5	0.9	5.4	2.2	1.1	0.8	10.1	·	3.3	6.3	1.0	0.1	5.1	0.0	2.5	·	·	1.1	1.1	5.0	3.4	18.6	4.1	1.2	88.0	134	+24	25	20	12	11
		Bramstedt (Bad)	10	0.5	·	·	0.1	0.0	2.0	1.2	2.6	1.0	3.3	2.5	1.2	0.5	9.5	0.1	3.9	6.0	6.3	0.1	5.1	0.1	2.9	·	0.1	0.1	2.1	3.6	2.0	17.1	3.5	0.1	79.8	140	+23	27	18	8	8
		Itzehoe	14	0.4	0.0	·	0.1	·	2.6	1.4	3.5	2.5	5.1	1.9	1.0	1.1	11.0	·	3.0	5.5	1.8	0.0	5.6	·	4.3	0.2	0.1	0.3	2.2	2.6	0.1	14.6	3.5	0.8	83.2	136	+22	25	18	11	·
		Christinenthal	20	0.1	·	·	·	·	1.1	1.2	3.6	1.1	6.0	2.0	0.8	0.5	10.4	·	4.0	4.0	5.0	0.4	6.1	·	5.0	·	·	1.1	3.2	1.0	0.3	16.0	3.5	0.5	78.8	136	+21	22	16	8	5
	E.	Freiburg a. E.	3	·	·	·	·	·	3.1	0.5	4.3	2.0	7.6	3.1	1.8	1.3	10.3	0.2	2.1	7.9	5.3	0.1	3.1	·	4.6	·	0.6	0.5	2.8	5.5	0.4	18.5	4.3	1.9	93.0	158	+34	24	18	7	1

Tägliche Niederschlagshöhen in Millimetern, gemessen um 7 Uhr morgens

Flußgebiet		Ort	Seehöhe m	1	2	3	4	5	6	7	8	9	10	11	12	13	14	15	16	17	18	19	20	21	22	23	24	25	26	27	28	29	30	31	Monatssumme mm	Monatssumme % d. Norm.	Abweichung v. d. Norm.	Zahl der Tage mit Niederschl. ≥0.1	Niederschl. ≥1.0	✳ ≥0.1	☒
Von der Elbe bis zur Weser																																									
Hannoversche Küste (Elbe-Weser)	Oste	Elsdorf	30	0.9	.	.	0.1	.	2.6	1.1	6.5	0.7	5.9	3.1	1.9	4.5	19.5	0.1	2.5	10.3	6.4	.	2.7	0.1	3.5	.	0.5	0.1	1.1	17.4	3.2	16.0	15.9	0.2	126.8	(244)	(+75)	26	18	8	10
		Selsingen	22	0.9	.	.	.	1.2	1.9	1.1	6.7	.	6.2	2.6	1.6	4.7	15.6	.	1.6	6.0	5.3	0.3	2.2	.	4.2	.	.	0.3	2.1	6.3	0.5	14.1	11.0	1.0	105.1	184	+48	23	20	10	7
		Bremervörde	6	1.0	.	.	0.3	0.9	2.6	1.3	5.2	2.1	6.0	2.5	0.8	3.8	13.6	.	2.2	4.4	7.5	0.1	2.8	0.1	3.7	0.2	0.3	0.2	2.6	10.2	2.4	15.7	11.5	3.1	107.1	191	+51	28	20	12	10
		Neuhaus a. Oste	2	.	.	.	.	.	3.2	0.8	3.8	2.1	6.0	1.0	1.5	1.3	11.6	0.1	1.4	4.5	7.3	.	2.2	.	4.3	0.1	.	0.4	2.2	4.0	1.3	13.6	2.2	0.4	75.3	136	+20	23	18	6	.
	Nordsee	Steinau	1	0.6	.	.	0.1	0.1	2.7	1.2	5.0	2.7	4.9	2.3	0.7	2.2	8.4	.	0.6	2.7	6.5	0.1	1.2	.	3.3	.	.	0.0	2.2	5.6	0.4	10.0	6.7	1.3	71.5	144	+22	24	17	8	1
		Lamstedt	25	3.1	.	.	1.7	.	2.7	0.8	4.2	3.5	6.7	2.6	0.1	3.5	11.0	.	1.6	4.2	9.5	0.3	1.3	0.2	4.1	0.1	0.2	.	2.6	5.0	0.5	10.2	6.0	5.7	91.4	169	+37	26	19	8	10
		Altenbruch	4	0.7	.	.	.	.	1.9	0.9	6.1	2.3	5.2	1.9	2.1	7.1	12.7	0.5	2.5	4.9	4.4	0.4	1.6	.	5.4	0.2	0.5	0.2	2.8	2.7	0.2	14.2	3.1	1.7	78.2	159	+29	26	17	4	.
		Altenwalde	8	0.5	.	.	.	.	2.9	.	3.6	0.6	5.2	1.7	.	3.6	10.5	.	2.5	4.0	4.4	0.3	1.3	.	5.0	.	0.3	0.3	2.3	3.5	0.1	13.0	3.5	1.5	70.6	(148)	(+23)	22	16	9	3
		Feldsating	2	0.8	.	.	0.2	.	2.8	1.9	6.0	0.7	4.6	2.8	1.1	2.2	8.8	.	2.1	4.5	7.1	0.2	0.7	.	4.6	.	0.2	0.0	2.4	6.4	2.6	13.5	9.6	2.8	88.5	192	+40	24	18	6	1
		Köhlen	12	0.4	.	.	0.8	.	2.9	0.9	7.4	0.4	4.3	2.0	1.0	2.1	11.3	0.1	0.1	1.4	11.1	.	1.0	.	3.8	.	.	0.2	2.6	10.7	0.2	9.9	13.8	2.5	89.9	176	+39	24	16	10	4
		Bremerhaven	4	0.6	.	.	0.0	0.2	2.0	0.9	4.9	1.8	2.9	2.4	1.4	3.1	8.6	0.0	1.2	2.5	9.4	0.1	0.5	0.3	3.3	0.0	0.0	0.1	2.8	6.8	1.5	10.1	8.5	0.8	76.7	(171)	(+32)	25	17	8	4
Weser																																									
Werra	Werra	Saargrund	540	4.8	3.9	.	4.3	3.7	2.2	3.7	9.3	7.2	22.3	26.2	6.1	16.9	32.5	.	3.4	3.5	9.7	.	8.7	.	5.2	.	1.7	.	.	5.5	2.9	15.8	8.4	3.7	211.6	187	+99	24	24	18	22
		Hildburghausen	381	5.0	1.0	.	.	4.1	.	5.1	2.7	5.7	7.2	18.5	4.4	6.9	23.8	2.2	5.5	2.1	8.1	.	6.5	.	3.5	.	.	.	0.9	.	1.3	4.2	9.5	3.1	133.3	230	+75	22	21	13	16
Schleuse	Schleuse	Unterneubrunn	460	5.5	1.6	.	6.4	3.4	3.3	3.0	4.4	4.2	16.3	32.4	18.1	17.2	25.4	0.4	1.0	6.0	9.4	.	6.2	.	.	.	1.6	.	.	1.4	4.4	8.1	10.1	2.8	174.8	203	+89	23	22	17	16
		Frauenwald	745	4.7	2.9	4.3	8.2	7.1	3.8	10.4	9.2	8.7	13.8	43.1	10.8	17.3	44.8	9.5	1.7	5.7	14.6	.	8.3	.	3.5	.	1.5	0.3	1.2	4.1	4.7	15.4	3.4	7.8	270.8	220	+149	28	27	21	27
		Schleusingen	414	4.9	1.7	0.4	0.5	4.6	1.2	4.2	2.5	13.8	9.5	19.6	3.7	6.4	19.0	0.5	1.3	3.4	8.5	.	5.8	0.0	3.7	0.0	0.8	0.2	0.4	8.8	1.5	5.8	3.5	5.2	133.4	188	+62	28	21	18	17
		Schmiedefeld	720	4.2	5.6	0.9	1.0	3.0	0.7	2.6	6.5	5.7	9.4	28.7	6.1	13.1	39.1	0.7	1.9	6.5	11.3	.	7.6	.	3.7	.	0.9	.	4.9	2.2	4.1	13.0	11.0	6.0	200.4	166	+79	27	23	23	31
	W.	Tachbach	355	5.4	1.5	0.2	0.4	4.2	1.9	4.7	1.5	2.7	8.5	16.8	2.1	4.6	18.7	0.9	.	2.5	6.8	.	3.9	.	2.7	0.0	0.4	0.1	0.2	0.7	1.5	3.1	4.3	2.9	103.2	188	+49	27	20	17	19
Hassel	Hassel	Suhl	440	5.6	3.0	0.6	0.8	6.7	1.5	0.7	3.9	1.9	8.1	16.8	3.5	8.5	23.6	1.4	0.1	4.5	8.3	.	5.4	0.2	3.5	0.2	0.8	.	0.6	0.9	1.6	6.0	4.9	4.8	134.4	170	+55	29	21	19	16
		Oberschönau	515	4.8	4.0	2.9	4.2	3.8	3.1	5.9	6.9	3.8	6.3	22.9	6.7	6.3	31.5	1.1	1.3	3.5	11.2	0.2	9.4	0.1	5.1	0.5	0.6	0.2	0.8	1.9	3.2	11.8	9.9	5.4	179.3	191	+85	31	25	19	20
		Kühndorf	456	4.5	5.7	3.0	3.0	2.3	1.8	0.8	2.3	3.0	18.1	1.7	6.3	5.0	10.7	.	0.1	2.2	6.3	.	2.3	0.7	0.9	.	0.5	.	.	0.5	1.0	3.4	4.8	4.6	101.7	161	+39	28	21	12	(18)
Hörsel bis Hassel	Hörsel bis Hassel	Henneberg	416	1.7	0.4	0.7	0.1	3.2	1.6	2.9	1.5	2.0	10.7	15.3	1.9	1.5	16.2	.	0.6	1.8	3.7	.	4.6	.	1.8	.	0.1	0.0	0.0	1.1	1.8	5.2	3.6	1.5	87.5	175	+38	25	20	16	17
		Meiningen	308	3.5	2.0	0.3	0.6	5.5	2.0	6.2	2.2	2.9	9.6	18.3	1.5	4.1	18.8	1.2	0.3	2.4	6.3	.	2.4	.	2.5	.	0.6	.	0.3	1.0	1.5	2.3	7.7	4.0	110.0	224	+61	27	22	17	13
		Geba	670	4.0	1.9	0.6	4.2	1.0	3.7	2.6	4.1	.	19.5	21.1	0.9	6.9	15.8	0.1	0.9	1.4	7.8	0.1	3.5	0.1	3.3	0.1	0.1	0.0	0.4	3.1	0.4	6.4	.	10.8	123.9	196	+61	28	16	16	18
		Schmalkalden	330	4.5	1.5	1.2	0.9	6.4	1.7	5.2	1.1	1.7	5.1	8.9	1.4	2.4	15.0	1.5	0.5	3.4	6.0	0.0	3.1	.	4.3	0.0	0.2	.	0.8	0.2	0.7	2.5	4.6	3.1	87.9	169	+36	27	21	17	15
		Roßdorf	400	4.8	1.8	.	.	6.9	0.6	7.8	2.2	2.5	2.1	7.2	3.2	0.9	18.6	0.2	0.4	2.2	8.2	.	2.0	.	1.8	0.5	.	.	0.7	1.4	0.4	3.0	6.3	4.8	90.5	181	+41	25	18	13	12
		Brotterode	580	3.9	4.0	3.5	1.6	7.1	2.7	8.3	7.1	3.8	3.4	10.3	7.7	6.7	26.3	0.5	0.1	6.2	8.9	0.2	9.0	0.0	6.1	0.2	0.8	0.3	0.4	0.9	4.5	6.1	12.3	4.2	152.1	171	+65	30	22	19	23
		Inselsberg	916	3.2	5.6	3.2	2.7	5.5	0.6	4.9	11.0	9.1	7.3	9.4	10.9	11.1	55.9	2.0	1.2	5.2	19.6	0.4	6.8	.	4.0	.	1.4	0.3	1.8	1.4	7.9	9.4	25.8	8.8	235.2			29	26	27	31
		Breitungen	250	4.2	2.0	0.6	2.0	5.5	2.4	6.6	1.0	2.0	1.4	6.4	3.4	2.2	14.6	0.3	1.1	1.4	9.0	0.2	4.4	.	3.6	.	1.6	.	0.8	1.2	3.4	2.0	13.4	2.6	97.3	216	+52	28	24	16	12
		Salzungen	253	3.5	1.0	0.4	0.7	4.9	3.3	6.2	0.8	2.0	0.9	5.4	0.8	2.9	18.0	0.1	.	1.7	7.3	0.1	3.5	8.1	2.8	.	0.2	.	0.2	0.4	1.1	3.1	9.5	2.0	82.9	184	+36	28	17	16	12
		Vacha	240	2.1	1.1	2.1	1.1	2.9	2.1	3.8	2.2	2.7	4.1	4.1	2.9	2.2	16.8	.	0.4	2.0	5.9	.	1.7	.	1.4	.	.	.	1.9	0.2	1.3	8.5	6.8	1.5	79.7	170	+33	25	23	12	8
		~~Tann~~ [x]	~~870~~	3.2	3.2	4.2	4.5	4.6	0.9	6.2	4.8	3.5	5.7	10.4	2.3	4.1	23.2	0.1	2.3	7.5	9.8	.	5.3	3.0	2.3	.	0.5	.	0.3	1.1	0.3	6.4	0.4	7.3	129.4			28	22	17	12
		Rasdorf	320	2.2	4.2	1.0	.	4.5	1.3	4.5	.	3.5	3.3	8.6	2.3	3.7	6.7	.	1.1	0.2	7.5	.	7.5	.	3.1	.	0.1	.	.	0.2	1.1	1.1	3.1	6.0	76.8	187	+36	23	20	13	12
		Heringen	230	1.1	0.4	0.5	0.3	2.4	1.5	3.1	1.4	2.5	2.7	3.5	1.6	2.3	11.8	2.7	0.5	0.4	8.9	.	1.5	.	2.0	.	0.1	.	.	0.1	1.5	2.5	9.3	3.1	66.7	136	+18	26	18	15	(11)
		Marksuhl	246	3.7	1.6	1.0	1.2	4.4	2.2	4.7	1.3	3.0	3.6	6.0	1.4	4.2	12.0	.	.	1.2	4.5	1.1	2.2	.	2.7	.	.	.	.	.	2.4	8.4	4.0	3.2	80.0	174	+34	23	23	12	11
		Frauenborn	295	3.2	0.6	0.7	5.4	2.9	5.2	3.2	7.0	0.2	3.9	8.1	2.9	4.9	17.3	1.0	0.1	2.7	8.0	0.2	2.9	.	2.8	.	.	0.2	.	0.7	2.7	5.2	9.2	2.5	103.7	212	+55	27	20	14	13
Hörsel	Hörsel	Tabarz	394	2.4	3.0	3.4	1.2	4.0	0.5	1.2	5.6	7.3	3.0	12.0	3.0	17.5	65.2	.	1.2	6.2	16.0	.	6.6	.	3.8	0.4	.	.	0.6	1.2	2.8	12.8	16.6	3.0	190.5	230	+108	26	23	18	17
		Gotha	330	1.5	1.5	2.6	0.5	3.0	0.9	1.3	0.2	1.9	0.4	2.4	2.1	3.2	11.5	1.3	.	0.2	5.6	.	2.4	.	2.9	.	.	.	.	.	0.3	2.0	3.3	1.0	52.0	148	+17	23	17	14	12
		Großenbehringen	281	2.1	1.2	1.7	0.5	3.7	1.2	2.5	0.9	2.9	0.8	2.8	2.5	7.0	12.2	0.5	2.7	0.4	6.8	.	2.9	0.1	3.8	.	.	.	0.2	0.0	1.3	4.1	5.6	0.3	70.7	161	+27	26	18	15	11
		Eisenach	222	3.2	0.6	0.7	1.3	4.3	1.3	2.9	2.4	4.4	3.1	8.0	1.7	5.8	16.1	0.8	0.4	1.5	6.3	.	2.5	.	2.1	.	.	.	0.2	0.2	3.1	2.2	7.9	1.7	84.7	206	+44	26	20	17	13
Vereinig. b. Hörsel	Vereinig. b. Hörsel	Frankenroda	180	3.0	.	.	3.0	2.4	2.4	4.1	3.3	5.2	5.6	14.1	1.7	8.3	15.3	0.6	2.4	1.7	6.7	.	3.3	.	2.7	.	.	.	0.3	1.5	2.3	9.4	2.6	.	108.9	238	+62	23	21	7	9
		Eschwege	186	1.5	0.5	0.1	1.1	2.3	0.9	2.5	1.8	2.2	4.4	9.2	0.6	5.9	17.1	0.1	4.3	1.7	6.6	.	1.7	.	4.2	.	.	.	0.3	0.3	1.7	12.2	4.5	0.9	88.6	217	+48	26	18	16	9
		Wichmannshausen	203	1.3	0.5	0.7	0.1	5.0	1.3	5.1	3.0	4.9	4.5	8.9	2.1	6.8	17.7	0.0	5.1	3.0	9.5	.	3.6	.	3.1	.	0.3	.	0.6	0.7	2.3	13.6	9.1	0.6	113.4	222	+62	26	19	15	12

[x] Hilders 450

1938 **Tägliche Niederschlagshöhen in Millimetern, gemessen um 7 Uhr morgens** Januar

Flußgebiet		Ort	Seehöhe m	1	2	3	4	5	6	7	8	9	10	11	12	13	14	15	16	17	18	19	20	21	22	23	24	25	26	27	28	29	30	31	Monatssumme mm	Monatssumme % d. Norm.	Abweichung v. d. Norm.	Zahl der Tage mit Niederschl. ≧0.1	Zahl der Tage mit Niederschl. ≧1.0	Zahl der Tage mit ✳ ≧0.1	Zahl der Tage mit ⊠
Werra	Vereinig. b. Hörsel	Groß Almerode	350	0.6	1.8	3.7	5.4	8.9	0.4	3.2	4.3	3.5	2.8	6.3	3.2	6.4	4.5	·	6.9	6.3	14.6	·	5.3	·	4.9	·	·	·	0.4	2.4	1.1	24.6	4.6	·	126.1	183	+57	24	21	12	12
		Witzenhausen	136	0.4	0.9	0.3	0.6	2.6	1.0	4.7	2.4	3.7	1.4	7.9	2.4	8.1	13.2	0.1	6.7	4.8	9.1	·	2.0	·	3.0	·	·	·	1.3	1.8	1.4	23.6	7.6	0.7	116.7	279	+75	26	20	13	7
		Hannov. Münden	125	1.3	1.5	0.8		5.5	4.0	6.1		1.3	6.1	8.1	4.6	12.0	17.4	·	1.5	4.0	9.7	0.8	2.1	·	4.5	·	0.2	·	4.1	3.6	2.9	21.4	5.0	3.2	131.7	220	+72	25	22	10	12
Fulda	Schlitz bis Quelle	Wasserkuppe	923	0.7	2.8	0.7	0.4	4.8	2.4	8.2	10.1	5.3	0.4	22.2	23.1	6.5	20.1	1.2	4.0	2.4	10.9	0.1	2.4	1.0	7.5	·	0.4	0.3	0.6	3.3	3.8	12.2	17.0	5.7	181.0	197	+89	30	22	24	20
		Gersfeld	512	6.1	3.5	0.6	1.6	4.5	3.1	7.6	5.0	3.5	9.3	16.3	6.4	10.1	18.4	0.5	3.2	2.3	8.3	·	3.2	0.3	5.1	0.1	1.1	0.0	0.1	1.9	3.7	4.5	12.1	3.3	145.7	200	+73	29	24	19	16
		Oberkalbach	375	3.2	1.7	0.6	1.5	3.2	1.9	3.6	11.6	4.5	11.8	17.1	3.6	14.1	24.7	0.1	4.3	5.7	7.9	0.2	2.0	0.4	2.2	0.0	0.7	0.1	0.1	2.0	0.5	10.1	8.6	1.3	142.3	213	+79	30	22	17	16
		Fulda	330	2.7	1.2	0.1	0.9	5.7	1.1	4.1	1.9	0.6	4.5	10.5	1.9	1.3	8.9	0.2	1.1	2.0	7.5	·	1.8	0.6	2.3	0.0	0.0	·	0.2	0.9	0.4	1.0	6.2	1.9	71.5	167	+29	27	19	17	14
		Grebenhain	436	0.5	0.0	0.4	0.5	2.2	0.4	3.5	8.0	10.0	7.8	12.6	7.5	15.1	56.3	0.1	2.3	12.0	18.1	0.2	7.0	1.2	2.0	·	0.2	·	1.4	3.0	0.2	18.6	11.6	5.1	207.8	214	+111	28	20	16	19
	Schlitz	Hosenfeld	380	2.1	0.0	·	0.1	4.0	0.5	1.1	6.4	1.8	11.0	6.1	1.9	4.6	15.6	·	1.3	1.9	8.3	0.2	1.1	0.2	2.2	·	0.1	·	0.9	0.2	0.1	12.5	4.3	3.1	92.9	172	+39	26	18	15	16
		Lauterbach-Süd	295	1.6	0.2	0.2	0.2	3.1	0.1	2.6	4.3	1.3	5.2	11.6	2.1	2.1	23.2	·	2.4	2.8	7.3	·	1.0	0.2	1.4	0.2	0.1	·	0.3	1.9	0.6	7.1	12.7	5.2	101.0	227	+46	28	19	17	11
		Salzschlirf	242	1.4	0.4	0.0	1.3	2.6	0.6	4.8	3.5	0.8	5.4	8.5	0.8	2.7	13.8	0.1	1.0	1.4	6.2	·	1.1	0.2	1.8	·	0.1	"	·	1.4	0.1	4.5	3.0	2.5	76.0	173	+32	26	18	16	11
		Schlitz	238	0.8	0.0	0.8	·	4.0	0.8	3.8	1.0	1.0	6.0	10.4	1.3	2.8	11.0	·	0.9	1.4	6.5	0.2	2.4	0.3	2.2	1.4	0.0	·	0.0	1.0	0.9	4.5	9.5	3.2	78.1	173	+33	25	18	14	9
	Eder bis Schlitz	Solms	216	1.0	0.0	0.2	0.4	·	0.3	·	·	3.7	22.9	8.5	0.2	1.8	11.2	·	0.6	1.4	8.3	0.1	1.5	0.1	2.2	0.0	0.1	·	·	1.0	1.8	2.8	7.9	3.0	81.0	188	+38	23	15	10	6
		Hersfeld (Kurpark)	202	1.3	0.0	0.8	0.9	3.3	1.5	3.6	3.9	4.0	4.9	5.1	2.0	4.9	18.2	0.2	0.8	1.9	5.2	·	1.7		2.8	·	·	·	0.5	0.2	0.9	3.1	10.5	2.4	84.6	162	+34	25	18	14	9
		Neuenstein +	~~293~~	1.4	0.6	1.3	0.9	2.9	1.3	4.1	2.9	4.2	7.4	10.5	1.5	3.4	16.3	·	1.0	0.5	5.8	·	1.0	0.1	2.4	0.2	0.1	·	1.2	1.2	0.6	4.4	7.6	1.8	87.2			2.8	2.7	1.7	1.4
		Elters ·	435	4.7	3.1	0.6	0.3	7.0	1.5	4.2	7.6	2.8	5.1	7.1	8.4	4.2	17.8	·	1.4	3.4	8.4	·	4.5	0.2	3.3	0.1	0.9	0.1	·	0.1	2.0	2.3	8.8	1.0	110.9	217	+60	28	21	16	15
		Hünfeld	260	3.5	0.0	0.9	0.6	4.7		6.0	2.5	1.7	0.9	9.0	1.1	3.0	17.0	·	0.4	2.5	7.1	·	3.0	3.0	2.1	·	0.2	·	0.7	0.6	1.4	1.7	8.3	3.0	81.9	200	+41	23	17	14	10
		Friedewald	385	2.5	0.8	0.8	1.3	4.5	1.7	4.7	4.0	3.6	4.2	7.0	1.7	4.3	19.3	0.1	0.1	1.6	6.4	0.1	2.3	0.1	2.9	·	0.1	·	·	2.4	1.7	5.0	6.8	2.5	92.5	198	+47	28	21	17	16
		Ziebach	260	1.5	0.9	0.5	0.9	3.0	0.8	3.4	2.5	4.0	0.5	6.3	1.6	3.0	12.6	0.4	0.7	0.4	16.7	1.1	0.0	0.1	2.0	0.1	·	·	·	0.3	1.2	4.4	17.3	2.1	94.3	213	+50	27	27	15	10
		Seifertshausen	280	2.7	0.0	2.1	2.4	7.6	3.1	6.9	2.7	4.3	4.1	7.2	2.8	1.9	11.1	0.2	0.7	0.6	7.9	0.1	2.7	·	3.6	·	0.2	·	0.3	1.0	2.3	2.5	14.3	1.3	95.6	200	+48	29	21	16	14
		Rengshausen	300	0.2	4.2	0.2	2.0	3.6	0.9	4.5	3.9	4.3	9.3	8.8	0.9	7.5	15.7	·	2.3	2.2	5.4	·	0.4	0.0	3.4	·	0.0	·	·	1.7	1.3	5.1	1.2	1.6	101.9	193	+49	24	19	14	13
		Spangenberg	300	1.5	0.5	0.8	1.0	4.0	1.0	5.9	3.0	3.5	4.0	6.4	2.5	4.3	12.3	0.3	5.0	1.0	6.7	·	2.3	·	4.1	·	0.2	0.5	·	0.5	0.7	1.0	10.0	1.8	84.8	170	+35	27	20	13	13
		Melsungen (A. Keßb.)	190	2.5	2.0	0.8	1.0	6.5	1.5	4.4	2.9	2.9	3.5	7.2	2.7	2.6	15.8	0.1	4.0	0.3	7.8	·	0.8	0.4	3.6	·	0.4	·	0.4	0.6	1.9	4.7	12.4	1.6	94.3	219	+51	28	19	14	8
	Eder	Erndtebrück	495	3.0	0.1	0.3	0.4	0.2	3.2	9.9	16.2	6.0	18.3	5.7	4.2	26.9	45.3	·	·	16.2	17.3	1.3	4.3	4.5	4.7	·	0.5	·	4.1	8.6	2.9	28.1	10.0	4.5	246.7	210	+129	27	22	16	17
		Girkhausen	485	·	0.3	0.8	1.2	3.2	4.9	8.9	9.7	8.2	8.7	12.6	5.0	13.1	35.5	0.2	9.6	5.8	15.8	·	6.8	4.5	3.5	·	0.7	·	5.8	4.5	7.2	13.5	18.0	2.8	220.8	188	+111	27	23	16	17
		Berleburg	420	·	0.2	0.5	1.7	1.8	4.1	7.9	11.3	7.9	7.8	10.5	3.9	11.8	32.0	·	8.1	5.5	12.8	0.3	4.0	4.1	3.3	0.3	0.4	·	2.8	7.1	3.9	18.1	12.9	5.8	190.1	188	+89	28	23	15	15
		Hatzfeld	350	·	0.9	·	·	1.5	0.8	0.4	1.3	8.9	10.5	10.5	3.3	10.5	23.3	·	7.7	4.5	10.3	·	2.9	1.5	1.1	·	·	·	1.0	4.0	4.0	21.5	15.8	1.5	148.2	215	+73	23	20	10	13
		Osterfeld	383	·	1.3	·	2.5	0.7	1.1	0.9	2.7	10.2	9.3	9.1	2.5	11.8	21.5	·	5.2	4.2	10.5	·	0.8	4.1	1.6	·	·	·	8.4	1.9	2.7	22.7	9.1	7.4	163.2	201	+82	24	21	15	16
		Winterberg	650	2.3	1.4	2.7	1.3	3.4	5.5	9.6	5.1	13.4	9.6	10.9	1.6	18.8	35.8	·	12.3	5.9	18.1	·	3.6	3.8	3.5	·	1.0	0.2	2.6	3.3	7.2	14.5	20.6	2.5	221.5	174	+94	28	27	17	20
		Hallenberg	400	·	·	·	0.3	2.3	2.4	4.5	6.4	7.1	9.1	13.3	4.2	17.2	24.2	0.8	13.8	1.5	13.5	·	4.1	2.0	1.8	0.4	0.2	·	0.2	2.7	5.7	23.2	18.0	7.4	193.3	222	+116	26	21	14	15
		Medebach ++	405	0.9	·	·	1.0	2.4	3.0	4.5	5.7	8.4	5.2	3.5	9.8	16.8	26.7	0.7	8.4	4.7	17.8	·	2.4	1.7	0.8	·	·	·	3.6	5.2	6.3	9.8	17.7	8.4	184.0			26	23	11	13
		Fürstenberg (Kr. Elsenberg)	415	0.4	0.5	0.4	1.0	2.3	3.1	1.4	5.6	6.2	6.7	9.6	1.7	6.6	14.6	0.1	2.4	3.3	7.5	·	0.9	1.2	2.5	0.0	0.0	·	2.2	3.4	2.2	10.3	9.5	0.5	106.1	201	+53	27	21	17	17
		Frankenau	430	0.9	0.2	·	0.8	3.7	1.6	2.5	3.0	4.6	6.8	7.0	1.2	5.4	13.1	0.1	3.0	3.2	9.4	·	2.1	0.3	3.1	0.1	0.1	·	1.1	3.6	1.2	10.6	6.8	0.8	96.3	188	+45	28	20	15	16
		Korbach	368	0.2	0.5	0.6	1.6	1.5	1.6	3.1	5.4	3.2	15.5	10.5	2.3	7.2	16.8	0.1	5.4	2.7	9.0	·	0.6	1.7	1.2	0.1	·	·	1.9	2.7	1.5	10.4	12.2	3.2	122.7	232	+70	28	22	17	16
		Alraft	293	1.8	0.7	·	1.3	1.9	1.2	3.1	3.2	1.6	3.8	4.6	0.6	5.9	15.6	0.0	2.9	1.7	9.1	0.0	0.6	2.1	1.7	0.0	·	·	1.3	2.0	1.1	17.1	9.5	2.1	96.5	220	+53	25	21	15	13
		Edersee	235	1.3	0.8	·	1.6	4.6	1.3	3.2	1.2	3.2	5.0	6.3	0.6	4.5	13.5	·	1.0	1.1	8.2	·	0.8	1.5	1.2	0.1	·	·	0.7	1.2	0.5	12.5	12.7	1.1	89.7	214	+48	26	20	16	11
		Elberberg	320	2.5	·	·	5.0	2.5	2.9	3.9	1.5	2.8	3.7	4.0	0.9	5.4	10.8	·	·	1.8	9.3	·	0.6	·	1.3	·	·	·	1.0	1.5	1.5	8.7	9.9	1.2	82.7	202	+42	22	20	14	12
		Fritzlar	190	2.1	0.9	·	·	3.6	5.9	3.3	1.5	0.9	3.8	9.3	·	3.0	10.6	0.2	1.9	2.4	4.1	0.1	0.1	·	·	·	0.1	·	·	0.2	5.1	6.3	11.3	0.6	77.3	197	+31	23	15	14	10
	Eder, Schwalm	Meiches	467	2.2	0.6	0.5	0.4	3.4	0.2	3.5	8.4	2.6	3.3	8.7	3.6	4.8	34.1	1.0	4.1	7.2	10.4	·	1.9	2.1	4.9	0.1	0.1	·	0.7	2.0	1.2	16.3	3.0	3.2	140.5	191	+67	29	22	17	17
		Alsfeld	272	2.9	·	0.6	0.8	1.3	1.6	1.3	3.2	3.1	2.6	4.8	1.3	3.3	23.2	·	2.5	3.2	3.6	0.5	0.2	1.5	3.0	·	0.3	·	0.3	1.1	0.9	18.5	5.4	2.6	93.6	188	+44	27	20	13	11
		Lingelbach	380	2.0	·	2.0	2.6	1.8	·	6.0	1.2	2.9	3.8	5.5	0.5	1.6	19.5	·	1.4	·	10.5	·	1.0	0.4	3.9	·	·	·	0.8	2.1	0.7	7.1	8.5	6.3	92.1	196	+45	23	19	15	14
		Holzburg	280	2.1	1.3	0.5	1.5	3.0	0.4	2.5	1.7	3.0	6.1	7.2	0.6	5.5	22.2	·	2.8	1.6	6.2	0.1	0.5	0.8	4.6	0.1	0.1	·	0.5	1.4	0.8	11.5	9.2	2.0	98.8	248	+53	29	18	17	13
		Hauptschwenda	500	3.0	1.2	1.1	1.4	4.6	1.8	3.1	4.7	4.4	3.4	10.7	1.8	3.8	20.8	·	1.5	1.3	7.0	·	1.3	1.0	5.1	0.1	0.7	·	0.4	2.2	1.6	5.9	9.0	2.5	111.4	166	+44	28	25	17	18
		Treysa	205	2.3	0.3	·	·	3.6	0.0	3.5	0.7	7.2	3.4	5.4	1.4	2.5	24.4	0.2	1.7	3.2	7.2	0.2	0.6	1.2	6.2	0.2	·	·	1.5	0.6	3.0	9.8	10.2	0.9	101.4	252	+61	26	18	11	10
		Gilserberg	340	1.2	0.2	1.2	2.5	0.5	1.2	4.4	7.0	4.0	6.5	8.7	1.3	5.2	20.8	0.1	4.5	2.0	9.5	·	0.2	0.8	3.5	0.1	·	0.6	1.3	·	2.5	13.6	0.0	1.5	111.1	202	+56	28	21	17	12
		Armsfeld	367	1.7	0.7	0.2	1.7	3.2	1.5	5.0	5.2	5.6	8.1	9.2	1.9	7.3	22.3	·	11.5	2.7	10.2	0.6	2.3	2.3	3.5	·	0.1	·	1.7	4.8	0.7	14.1	19.4	4.2	151.7	267	+95	28	23	17	18
		Frielendorf	223	0.3	0.9	0.4	6.8	0.2	2.7	3.1	4.6	3.1	5.8	6.5	8.6	0.3	20.1	0.2	10.1	1.5	9.3	0.1	0.3	2.0	4.7	·	·	·	0.1	6.2	0.2	8.7	4.7	5.1	124.6	321	+86	28	19	15	9

+ Niederthalhausen 290
++ Hesborn 453

Tägliche Niederschlagshöhen in Millimetern, gemessen um 7 Uhr morgens

Januar

Flußgebiet		Ort	Seehöhe m	1	2	3	4	5	6	7	8	9	10	11	12	13	14	15	16	17	18	19	20	21	22	23	24	25	26	27	28	29	30	31	Monatssumme mm	% d. Norm.	Abweichung v. d. Norm.	Zahl der Tage mit Niederschl. ≥ 0.1	≥ 1.0	≥ 0.1	⊠
Fulda	Vereinigung bis Eder	Wilhelmshöhe	523	2.2	0.9	0.8	2.5	2.3	4.1	6.4	2.3	3.7	7.3	9.5	7.2	7.8	15.8	0.2	0.7	2.7	9.1	0.1	2.3	0.1	3.1	·	0.5	·	1.6	3.7	3.1	17.3	5.4	2.1	112.8	195	+55	29	22	20	17
		Kassel (Wilh. All.)	198	2.0	0.3	0.2	1.1	5.1	2.4	7.1	0.4	4.0	2.8	5.2	0.9	4.9	15.9	1.2	0.6	1.4	14.1	·	1.6	0.1	1.2	·	·	·	1.5	0.9	1.8	27.1	6.3	1.2	102.9	232	+59	27	19	12	12
		Rottebreite	290	3.2	0.1	1.2	3.2	3.1	3.6	2.9	6.0	2.5	4.3	7.6	0.1	4.8	14.9	0.6	·	1.1	10.8	·	1.1	·	4.2	·	0.4	0.1	·	1.1	1.9	14.0	2.9	1.3	98.1	181	+44	26	21	14	15
		Mönchehof	241	3.0	0.1	'	2.0	1.4	8.5	10.1	0.4	1.1	3.2	4.9	0.5	6.2	15.1	0.1	1.6	1.4	7.9	·	0.3	0.0	2.8	·	0.1	·	1.0	3.0	1.6	21.0	4.5	0.5	102.9	215	+55	26	19	14	15
Aller bis zur Vereinigung	Weser	Bursfelde	115	1.4	0.6	0.1	2.1	2.0	2.2	5.5	6.1	0.9	3.0	5.9	3.0	16.0	23.2	·	0.9	4.0	9.3	·	3.0	0.1	3.1	·	0.2		2.2	1.5	5.1	26.5	15.6	1.1	145.2	242	+85	27	21	12	10
		Torfhaus i. Soll.	491	5.9	2.6	2.1	2.9	5.6	4.5	7.6	5.8	2.0	6.1	6.6	4.6	17.0	36.1	0.3	5.5	9.0	17.1	·	4.3	0.4	6.3	·	0.1	0.2	4.3	7.9	6.1	26.0	13.1	2.0	213.8			29	25	11	23
		Uslar	170	1.1	1.0	0.3	3.0	0.1	5.1	5.6	1.6	3.2	3.3	4.4	3.3	21.1	23.4	0.1	0.2	1.6	10.5	1.2	1.2	0.2	5.1	0.3	0.1	·	3.1	4.0	3.9	30.2	13.0	1.2	166.5	235	+96	30	23	10	13
	Diemel	Eimelrod	490	1.6	1.4	1.8	2.0	3.1	4.3	6.4	4.4	2.3	8.5	10.1	2.4	12.1	26.2	·	1.3	2.1	13.1	·	1.3	1.6	1.5	·	0.2	·	2.0	4.1	1.0	23.1	26.0	1.1	181.4	241	+106	27	26	16	17
		Beringhausen	315	·	1.0	0.5	10.0	0.5	13.0	4.1	·	6.1	1.5	1.3	·	15.5	12.1	·	4.0	1.3	0.1	·	0.9	·	5.3	·	0.3	·	5.0	4.9	6.6	30.5	5.0	0.5	156.6	192	+75	23	18	11	1
		Mengeringhausen	290	0.9	0.5	0.1	1.1	2.2	1.4	1.0	2.1	2.0	4.5	2.5	0.5	1.1	16.3	·	3.2	2.6	0.1	·	1.5	2.5	1.1	·	·	·	2.0	·	5.1	14.0	13.6	0.3	114.4	233	+65	25	20	14	13
		Leckringhausen	305	2.5	0.8	0.6	4.5	3.5	2.1	3.1	3.3	1.4	3.2	4.5	0.5	5.2	9.1	0.1	1.6	0.9	1.1	0.1	1.2	0.1	0.9	·	0.1	·	0.9	1.5	1.6	14.1	3.2	0.4	79.9	110	+33	21	18	16	10
		Warburg	204	1.0	0.5	1.1	0.9	2.6	1.9	3.6	·	1.3	0.8	2.4	0.3	10.6	14.5	·	·	1.3	5.4	·	·	·	1.9	·	=	·	1.5	1.0	1.1	11.5	1.1	1.4	80.8	160	+34	12	18	11	1
		Escheberg	270	1.8	1.1	1.1	2.4	5.1	2.0	4.6	0.2	2.8	3.5	4.1	2.0	6.2	15.0	0.2	2.0	0.5	11.2	·	1.9	0.1	1.8	0.1	0.1	0.0	1.8	2.6	3.0	13.5	6.0	3.3	100.6	198	+50	21	23	11	14
		Hofgeismar	160	1.2	·	2.1	2.8	0.2	1.0	5.8	·	1.0	2.1	2.4	1.5	13.3	11.3	0.6	1.4	1.9	1.8	·	2.3	0.2	0.3	·	·	·	2.3	2.3	1.5	16.3	1.9	0.2	101.5	200	+51	25	20	12	8
		~~Langenthal~~ +	~~265~~	1.6	0.5	0.5	1.1	3.2	4.2	5.1	0.8	2.2	1.1	2.4	2.8	13.1	21.4	0.1	·	3.1	1.3	·	1.4	0.1	2.8	0.1	·	·	1.1	0.0	3.0	11.6	10.3	1.9	111.4			24	20	13	12
		Beberbeck	240	1.8	2.0	·	3.6	2.0	1.1	6.9	·	1.0	2.1	5.0	2.4	13.8	23.1	·	·	3.4	8.1	·	1.2	·	0.5	·	·	·	·	2.0	4.0	14.5	18.4	2.1	115.0	215	+62	21	20	6	12
	W.	Winnefeld	276	2.1	1.3	0.8	2.1	4.0	2.5	4.8	1.1	1.3	3.2	3.1	2.3	11.6	23.1	·	1.3	6.1	1.2	0.5	8.0	·	2.5	·	0.2	·	2.0	1.8	5.5	21.1	11.1	0.1	144.5	201	+13	21	23	11	16
	Nethe	Borlinghausen	260	0.1	0.5	0.1	·	1.0	2.6	0.0	1.1	1.8	2.1	2.0	3.3	21.1	22.1	·	1.0	3.8	10.8	0.2	3.4	0.2	3.5	0.2	0.1	0.1	1.8	2.0	3.8	22.2	5.1	2.2	132.0	159	+49	21	21	15	13
		Driburg	230	2.4	0.1	1.0	2.4	2.3	5.0	10.1	4.5	0.4	4.6	5.1	2.3	28.3	33.1	0.1	2.5	11.5	12.3	·	9.8	0.2	5.5	0.2	0.1	0.5	5.3	4.0	4.1	22.5	20.3	1.3	206.0	202	+104	30	23	16	16
		Brakel	163	0.5	0.1	·	2.5	0.1	2.1	3.8	5.1	3.4	3.1	4.4	2.6	19.5	26.3	0.1	0.8	10.2	6.5	0.5	5.6	·	1.8	·	·	·	2.1	3.5	2.1	23.1	0.1	·	143.2	202	+12	25	19	10	12
	Holzb.	Schießhaus a. Soll.	390	1.2	6.0	2.6	3.1	6.5	4.1	5.3	2.1	·	4.3	3.8	2.1	20.6	29.4	·	1.1	10.8	1.8	·	2.6	·	5.1	·	0.4	·	4.8	3.1	2.1	31.4	8.5	1.1	112.1	216	+13	25	24	16	16
		~~Holzminden~~ ++	~~186~~	1.2	3.6	1.1	2.2	2.6	1.6	2.0	2.1	2.3	3.5	4.6	2.3	12.1	28.4	0.2	1.3	6.8	12.1	1.4	1.3	0.1	3.1	·	0.4	·	4.1	5.4	5.4	25.5	1.1	3.3	156.2	208	+81	21	26	10	6
	Weser	Stadtoldendorf	228	1.3	5.8	1.4	4.8	·	1.1	5.8	1.6	0.5	4.3	2.5	1.4	11.1	28.8	0.1	4.3	5.4	12.3	0.2	2.0	0.1	5.2	0.3	0.2	0.2	2.4	3.6	2.1	21.2	5.2	0.3	155.8	234	+10	30	22	16	13
		Ottenstein	300	1.0	1.2	3.5	·	3.2	3.2	2.5	2.1	·	4.1	5.1	1.4	21.0	29.4	·	2.1	·	11.5	·	2.6	·	4.2	·	0.2	·	2.5	3.1	2.1	24.0	2.1	0.5	136.8	116	+51	23	21	15	16
		Scharfoldendorf	154	3.2	1.1	1.4	3.4	3.5	5.2	3.2	1.1	1.5	1.0	0.2	0.4	24.2	21.8	·	2.8	5.1	12.2	·	·	0.4	·	0.1	·	·	·	5.8	8.1	30.2	4.6	3.6	153.1	(233)	(+88)	24	20	11	11
	Emmer	Veldrom	350	4.2	1.2	1.8	2.1	3.6	6.1	14.1	4.3	0.4	3.5	5.3	2.4	21.1	45.5	·	4.2	12.1	12.6	0.6	4.1	0.2	8.8	0.5	0.6	0.2	4.2	3.6	1.0	21.5	10.1	0.1	223.5	211	+111	30	23	16	11
		Nassengrund	192	1.8	1.1	3.0	0.5	1.4	4.8	8.2	2.5	4.1	1.1	1.6	2.6	20.6	30.4	1.1	1.8	6.1	8.0	1.1	5.3	4.0	3.2	1.5	0.3	0.2	3.1	3.2	1.1	24.5	10.5	1.0	184.1	256	+112	11	28	9	12
		~~Biesterfeld~~ ×	~~242~~	2.2	1.3	0.1	2.4	3.8	3.1	5.1	2.1	0.2	3.6	3.1	1.0	20.1	31.1	0.0	2.1	8.5	5.3	·	2.1	·	2.5	·	0.1	0.0	3.2	1.1	3.1	20.0	6.1	0.5	141.1	201	+13	25	22	15	14
	Weser	Reher	124	1.1	1.3	·	3.1	3.5	4.0	4.0	3.0	·	3.2	5.8	1.1	22.8	25.6	·	1.5	8.1	1.5	·	5.5	·	3.0	·	·	·	3.6	6.0	2.0	25.5	4.0	0.8	141.3	193	+11	23	22	6	6
		Hameln	68	1.4	0.3	0.1	4.1	0.5	6.2	1.3	2.1	0.1	3.4	4.0	0.2	16.1	24.1	·	0.1	1.5	5.5	0.1	2.0	0.1	2.3	0.1	·	·	2.1	5.0	3.2	11.1	3.1	0.1	111.2	189	+55	21	11	11	1
		~~Rinteln~~ ××	~~56~~	2.2	1.2	0.5	3.3	3.2	6.1	2.1	3.4	0.3	6.6	6.2	0.1	11.3	32.0	·	2.0	8.5	1.8	0.1	2.1	·	2.2	0.0	0.0	0.0	1.1	4.1	2.4	11.0	3.6	0.4	142.0	(212)	(+15)	26	21	16	12
	Werre	~~Braunenbruch~~ *	~~125~~	0.1	0.1	1.0	1.3	2.1	2.3	3.1	6.0	0.4	6.1	6.2	1.1	24.1	30.1	0.1	2.2	12.1	1.4	0.2	3.4	0.1	4.2	0.2	0.0	0.0	3.3	0.3	0.1	33.3	1.1	0.0	111.5	235	+101	21	20	14	10
		~~Fuchsberg~~ **	~~190~~	2.1	1.4	0.5	2.4	5.2	4.0	8.2	3.1	3.8	4.3	4.1	2.3	11.2	26.4	·	2.3	5.1	5.1	0.2	3.0	0.1	3.1	·	·	·	1.4	6.1	3.0	21.0	1.1	0.1	142.6	188	+61	21	23	11	1
		Herford (Ortsteckerstr.)	77	1.6	0.2	0.2	3.1	2.2	2.1	4.4	3.1	0.1	1.6	5.1	1.3	16.6	21.1	0.2	1.2	0.6	1.1	0.1	1.3	0.2	3.1	0.2	·	·	1.3	1.1	2.5	11.1	1.5	0.4	133.1	211	+10	21	11	1	1
		Bielefeld	176	0.2	0.1	0.2	0.1	2.1	0.4	3.0	4.6	1.2	6.1	1.6	1.3	16.3	21.3	·	0.1	1.6	1.1	0.1	2.1	1.2	2.1	0.5	0.0	0.1	2.5	0.3	1.1	1.6	1.1	0.2	124.1	164	+11	21	11	10	1
		Melle	81	0.1	·	·	0.1	·	1.1	4.2	3.3	0.5	6.5	1.1	1.0	16.0	26.6	·	1.1	10.1	1.4	0.1	1.1	0.3	1.1	0.1	·	·	1.0	1.5	·	22.4	2.1	0.1	126.1	114	+51	24	11	6	6
		Oeynhausen	71	·	·	·	2.1	5.4	·	1.1	2.6	1.1	4.5	4.1	1.1	11.0	23.0	·	2.3	3.6	5.1	·	1.1	0.2	2.5	·	·	·	1.1	1.6	0.1	11.1	3.0	1.1	113.1	113	+20	22	11	5	6
	Weser	Minden	46	1.4	0.0	0.0	1.4	1.6	1.1	0.1	2.5	0.0	5.6	3.3	1.2	14.5	1.1	·	0.6	3.6	6.1	·	1.3	·	1.1	0.1	·	·	0.1	4.1	0.0	13.4	6.2	0.4	14.3	131	+20	22	11	5	6
		Bückeburg	67	2.1	·	·	3.3	1.1	3.1	1.1	1.2	0.1	1.1	3.1	0.1	13.1	23.2	·	0.1	5.1	1.1	·	1.1	·	1.1	·	·	·	0.1	4.1	1.1	11.4	4.1	0.6	111.1	181	+50	23	11	1	5
		Schlüsselburg	27	0.5	·	·	1.4	·	1.1	0.2	3.2	1.2	3.4	0.4	·	14.1	23.1	·	0.1	3.1	4.1	·	0.1	·	1.5	·	·	·	1.0	5.0	1.1	1.5	10.6	0.2	86.1	181	+31	21	15	4	·
	Aue	Lübbecke (Stadt)	86	1.1	·	0.4	1.0	0.5	1.5	2.6	5.1	0.6	0.5	0.2	2.1	11.0	23.0	0.1	0.1	6.5	1.9	·	0.8	0.5	1.5	0.1	·	·	0.5	9.0	0.6	16.5	1.8	0.1	111.1	201	+61	21	16	10	2
		Essern	46	0.6	·	·	1.5	·	1.1	1.4	2.8	1.1	6.5	1.0	1.1	12.3	30.4	0.4	1.0	5.2	5.1	·	2.2	·	2.4	·	·	·	1.3	1.6	·	14.6	5.6	0.8	101.3	200	+54	22	11	2	·
		Holzhausen	45	0.0	0.0	0.0	0.0	0.0	1.5	5.0	2.1	2.8	5.4	1.8	1.1	1.3	22.3	0.1	1.2	2.1	3.1	0.1	1.4	0.1	1.1	0.4	0.1	0.0	0.1	5.1	2.6	9.1	1.6	0.1	92.0	180	+43	25	18	6	2
		Freistatt	40	·	0.5	·	·	0.1	2.4	0.1	5.1	0.4	3.3	1.1	0.1	10.1	20.5	0.5	3.1	3.2	4.5	0.1	1.1	1.5	1.4	·	·	·	0.8	14.1	2.1	10.5	1.4	0.5	106.2	204	+54	25	11	9	5
	Weser	Rehburg (Stadt)	37	0.8	0.4	0.1	0.1	0.8	2.5	2.1	2.4	1.4	5.0	1.1	1.4	11.8	28.2	·	2.1	4.1	5.8	·	1.4	·	2.0	·	0.3	·	1.1	6.0	0.1	14.4	1.5	0.1	106.0	(196)	(+52)	26	18	1	1
		Nienburg	25	0.2	·	0.2	0.4	0.1	·	2.1	2.1	4.1	0.8	2.2	0.4	9.2	26.5	·	0.1	3.5	2.5	·	1.5	·	2.2	0.1	0.2	·	1.0	5.1	2.8	10.0	5.6	0.3	94.2	111	+31	25	16	5	6
		Brebber	52	·	·	·	·	1.2	1.1	2.0	3.2	1.6	6.5	1.1	1.2	1.1	22.6	·	2.6	5.0	1.0	·	1.4	·	2.1	·	0.3	·	1.3	10.6	2.2	15.3	4.1	0.8	108.1	206	+56	22	20	6	1

+ Trendelburg 170 × Am Moehrt 260 * Hörste 195
++ Stahle 30 ×× Wennenkamp 210 ** Brake 102

Tägliche Niederschlagshöhen in Millimetern, gemessen um 7 Uhr morgens

Januar

Flußgebiet		Ort	Seehöhe m	1	2	3	4	5	6	7	8	9	10	11	12	13	14	15	16	17	18	19	20	21	22	23	24	25	26	27	28	29	30	31	Monatssumme mm	Monatssumme % d. Mom.	Abweichung v. d. Norm.	Zahl der Tage mit Niederschl. ≥0.1	Niederschl. ≥1.0	✳ ≥0.1	🌫
Aller	Aller	Weferlingen	89	2.0	0.5	0.2	1.7	2.0	0.2	0.7	1.6	2.4	3.5	4.9	1.6	15.5	24.3	·	1.2	6.5	4.6	0.1	1.5	·	1.6	0.1	0.1	·	1.2	1.4	2.3	8.3	5.4	0.5	95.9	378	+52	28	20	14	13
		Danndorf	72	·	·	0.8	0.7	0.1	0.2	0.4	2.5	1.8	4.0	1.6	1.4	9.4	26.4	·	6.8	2.9	·	·	1.6	·	2.0	·	0.2	·	2.7	2.7	2.9	8.8	6.9	·	86.2	391	+47	22	16	8	10
		Wittingen	85	1.5	0.0	1.1	4.2	·	1.8	1.3	0.8	3.1	6.1	0.3	1.3	6.1	27.7	·	0.7	1.5	4.1	·	2.7	·	1.7	·	0.2	0.0	2.2	2.2	5.3	27.5	6.6	·	104.1	376	+45	23	19	10	10
		Triangel	54	2.0	0.0	2.4	3.2	0.9	2.3	1.7	0.6	0.9	5.2	1.0	0.8	8.8	23.7	·	1.4	5.3	4.1	1.8	1.4	·	3.6	·	0.3	0.0	3.1	3.2	4.4	12.0	13.2	0.3	107.6	204	+55	26	20	13	12
	Oker	Goslar (Friedhof)	255	4.7	1.2	3.0	1.5	5.5	1.1	2.9	1.9	0.2	3.2	5.7	2.8	13.4	28.9	0.2	2.5	2.5	8.8	·	2.3	·	0.8	·	0.7	·	1.9	2.8	5.8	35.9	14.8	·	154.4	793	+74	26	22	15	13
		Harzburg	278	2.0	0.6	2.8	3.1	4.6	·	2.5	0.6	·	2.8	4.4	3.9	13.3	27.4	0.1	1.3	5.4	10.1	·	1.1	·	1.8	·	·	·	1.6	2.8	2.7	31.0	15.8	0.5	142.5	207	+74	24	20	14	12
		Ilsenburg	270	2.3	1.1	1.9	3.0	2.5	0.6	0.9	0.6	0.1	2.6	4.2	3.4	10.6	25.4	·	1.6	0.2	10.2	·	1.6	·	4.5	0.1	·	·	1.1	1.1	1.6	27.0	14.4	0.2	124.0	191	+59	26	19	13	13
		Schmatzfeld	192	1.5	0.3	1.2	1.1	3.0	0.3	·	1.2	·	1.0	2.4	2.5	13.0	15.4	0.2	·	·	5.2	·	1.3	·	1.3	0.1	0.1	·	1.0	1.0	2.1	4.0	3.8	0.1	70.1	182	+32	24	18	10	8
		Hornburg	102	4.1	6.8	3.0	6.1	0.8	1.8	·	·	1.0	1.1	3.0	0.6	14.0	20.4	0.5	0.5	0.2	5.5	0.2	0.8	·	1.0	2.0	0.3	·	0.5	0.0	2.6	15.3	1.9	1.6	106.4	257	+65	26	17	10	8
		Groß Rode	290	6.0	1.1	0.4	1.1	0.1	1.0	0.8	5.1	·	1.8	4.8	1.1	14.0	27.0	0.1	0.6	5.9	1.1	·	3.1	·	3.5	0.0	2.4	0.1	0.8	1.1	5.1	5.5	1.4	0.2	123.6	191	+61	21	19	15	16
		Braunschweig	75	2.8	0.0	3.4	2.9	3.3	3.0	3.1	0.0	1.1	2.2	2.0	1.1	11.8	21.5	0.1	0.4	3.4	6.9	·	1.4	0.0	3.0	0.0	0.6	0.0	0.1	1.5	3.8	10.1	10.1	0.4	101.6	193	+52	25	20	11	13
		Helmstedt	137	2.9	1.2	0.5	2.1	1.6	0.3	2.6	·	2.8	3.0	1.9	1.1	14.9	19.1	·	0.4	5.0	4.0	·	1.3	·	1.8	0.1	0.0	·	0.4	1.0	4.0	1.8	9.3	0.3	90.0	184	+41	25	19	11	14
		Kampen	85	2.4	0.1	1.1	3.5	2.0	1.3	2.6	1.5	2.8	2.1	1.5	1.6	15.5	25.2	·	1.0	5.9	4.4	0.1	1.6	0.1	2.1	0.2	0.5	0.1	0.1	2.2	5.8	9.1	8.0	1.2	101.4	206	+55	30	23	11	13
	Aller	Groß Ösingen	76	0.8	1.0	0.4	1.6	2.5	0.0	0.0	3.1	4.5	5.2	0.1	10.0	14.0	22.5	0.2	0.0	3.0	3.6	0.8	1.8	0.1	2.5	0.2	0.3	0.0	1.5	2.2	6.4	20.8	5.6	0.0	121.1	186	+56	26	18	12	15
		Unterlüß	105	3.9	·	·	1.6	1.3	0.3	2.1	1.1	3.6	12.4	·	2.4	8.9	21.1	·	2.3	6.1	4.8	0.2	0.1	0.9	1.3	·	0.3	0.1	2.1	5.5	4.9	14.1	4.4	·	106.1	162	+41	25	19	14	9
		Celle	43	1.6	0.1	·	4.6	0.8	3.1	2.4	1.8	5.9	5.1	0.4	0.9	7.8	24.1	0.1	0.3	6.1	5.3	·	2.3	0.1	3.1	0.1	0.5	·	1.9	5.1	3.1	14.2	6.1	1.1	109.8	180	+99	28	19	11	11
	Fuse	Lichtenberg	185	3.6	0.1	1.5	4.6	0.3	3.5	3.0	·	·	·	·	0.3	20.2	27.0	·	·	3.3	11.0	·	·	·	4.6	·	0.3	·	·	3.2	2.1	18.0	10.2	·	111.4	221	+64	18	14	9	13
		Groß Bülten	75	0.9	0.1	0.9	4.2	1.2	2.9	3.1	·	1.2	2.2	3.1	1.0	16.8	20.1	·	·	4.5	5.8	2.4	·	·	2.1	·	0.5	·	0.8	2.4	2.8	20.6	5.8	0.6	106.6	202	+54	24	18	10	9
		Uetze	50	1.5	0.3	·	3.0	1.4	3.2	3.9	1.5	0.8	4.2	0.5	0.9	12.0	31.0	·	1.6	6.4	4.1	·	3.0	·	3.3	·	0.5	·	0.9	3.3	4.5	11.1	9.0	0.5	119.0	216	+64	25	18	9	6
		Lehrte	62	3.2	·	1.0	3.8	0.1	2.9	3.2	0.6	2.3	4.5	1.9	1.5	14.2	25.2	·	0.1	1.0	5.4	·	1.0	·	2.3	·	0.3	·	·	4.1	2.3	15.4	8.1	0.5	112.1	218	+61	24	19	11	14
	Aller	Munster (Lager)	80	0.8	1.0	·	0.8	2.3	0.9	1.8	2.0	6.5	8.0	2.0	2.5	7.2	19.5	·	1.5	8.0	4.5	0.6	2.6	·	1.5	·	0.1	·	2.0	3.5	1.5	14.0	4.6	0.4	105.5	162	+41	26	20	12	7
		Lohne	67	1.2	·	·	3.5	1.4	0.0	5.1	1.2	0.5	·	5.3	0.1	8.9	30.3	·	0.8	1.1	6.0	·	·	1.2	2.1	·	1.2	·	1.1	5.0	2.1	16.1	1.5	·	108.0	191	+52	21	18	5	·
		Berkhof	35	1.3	0.0	0.3	1.1	2.5	3.1	2.3	1.6	3.8	5.5	2.0	1.5	8.5	28.2	·	0.8	6.0	5.6	·	1.5	0.0	1.6	1.1	0.5	·	1.1	3.6	3.1	11.4	4.4	0.9	105.1	(184)	(+48)	26	22	10	8
	Leine, Rhume	Uder	235	1.1	3.0	0.9	2.1	3.8	2.6	2.0	3.9	4.2	6.0	13.6	3.8	16.1	28.2	0.4	1.4	8.2	9.1	1.6	2.5	0.1	5.1	0.0	0.2	0.0	2.5	2.4	5.4	11.8	2.2	0.1	163.2	333	+114	29	24	16	11
		Friedland	177	0.9	0.5	0.4	0.4	2.9	1.0	2.1	3.1	3.1	7.8	6.5	1.5	13.6	16.5	0.0	3.0	2.6	5.4	0.0	2.4	0.2	2.3	·	0.0	·	2.2	2.0	4.1	11.1	1.4	0.1	104.3	(227)	+57	26	20	15	11
		Göttingen (Sternw.)	160	1.3	1.2	0.1	1.2	4.2	1.6	1.9	2.1	0.1	2.5	4.6	1.2	10.4	16.9	0.1	0.4	1.0	5.0	0.1	2.4	·	1.5	0.1	0.0	·	2.0	1.3	2.8	10.3	10.2	0.5	97.4	211	+51	28	21	12	9
		Marienstein	130	0.0	0.8	1.1	1.0	3.1	1.1	0.0	2.1	0.0	4.1	4.5	1.2	16.0	19.4	0.0	0.2	1.3	5.8	·	3.8	·	1.4	0.0	0.0	·	0.5	3.2	2.4	24.3	5.5	1.4	106.6	223	+59	21	19	12	10
		Wehnde	286	4.5	0.6	0.4	0.9	4.8	3.1	4.9	1.0	0.4	2.5	6.3	1.1	10.6	15.6	0.4	0.4	2.4	1.4	·	1.4	·	2.8	·	0.0	0.2	0.9	0.2	0.1	12.0	12.2	0.8	99.5	185	+46	23	16	16	12
		Etzenborn	220	1.1	0.1	1.2	1.8	2.3	4.6	3.1	3.2	2.2	3.1	4.8	6.4	11.1	18.1	0.4	4.4	4.2	1.1	0.1	4.3	0.1	2.4	·	0.1	0.1	0.6	4.5	4.3	19.2	11.2	1.8	129.9	265	+81	29	23	15	9
		Gieboldehausen	155	4.8	0.1	0.2	1.1	4.4	5.1	4.1	1.5	1.1	3.1	1.4	1.8	12.1	19.2	0.1	0.5	2.6	5.5	0.1	2.4	·	2.5	0.0	0.2	·	1.8	1.1	1.1	13.4	9.1	1.0	112.1	236	+65	20	22	13	13
		Oderhaus	430	5.0	1.5	1.8	2.2	5.0	3.1	4.1	9.2	·	12.1	15.4	5.6	31.2	43.1	3.4	2.1	18.5	22.3	0.4	8.5	0.3	4.2	0.5	0.4	0.4	5.4	1.1	13.2	45.1	24.0	2.6	306.1	204	+156	30	25	15	25
		Lauterberg	300	6.1	1.3	0.9	·	1.1	·	12.9	2.9	1.3	2.1	6.9	1.8	21.8	35.2	·	·	8.5	9.1	·	9.6	·	1.6	·	3.6	·	2.0	1.0	16.2	11.1	20.3	2.2	204.5	111	+101	22	21	11	18
		Schluft	580	12.1	4.4	4.5	2.6	3.2	8.1	4.3	9.2	4.2	8.1	11.3	12.8	28.5	63.4	3.5	4.9	20.1	18.2	1.3	6.8	1.6	3.6	1.0	3.0	10.0	1.0	18.0	10.3	21.8	13.1	1.3	328.2	206	+169	31	31	18	31
		Sieber (Forsth.)	340	6.5	2.5	1.2	3.1	4.5	4.8	5.2	1.0	·	14.2	8.8	8.2	34.8	46.6	1.2	2.6	11.6	14.0	·	13.8	·	1.3	·	4.0	2.6	0.8	1.4	1.2	38.0	16.4	9.6	284.5	186	+132	21	26	19	23
		Riefensbeek	337	1.6	3.8	2.3	2.3	1.1	4.0	1.9	4.8	2.5	4.6	12.0	4.2	28.4	36.1	0.8	2.2	13.1	14.8	0.2	11.1	0.1	1.3	·	3.9	0.3	5.5	4.9	13.4	30.1	18.2	1.8	250.1	202	+130	30	26	11	20
		Osterode (Drellinden)	275	3.0	2.3	0.1	2.6	5.6	5.6	5.1	2.3	1.9	3.5	1.2	2.9	16.5	12.9	0.4	·	4.0	8.1	4.0	2.1	0.4	·	0.4	1.6	·	1.1	3.1	8.1	8.9	11.4	1.1	134.2	111	+154	28	24	16	13
		Grund (Osterod. Str.)	360	10.0	1.6	5.9	9.0	1.8	3.5	8.0	2.5	3.5	3.1	10.2	1.3	21.5	33.5	0.2	·	14.0	4.3	0.6	·	·	8.3	0.4	2.3	·	·	14.4	8.0	15.0	1.9	·	208.5	240	+121	25	22	16	21
	Leine	Fredelsloh	260	1.0	1.2	2.0	2.2	2.6	1.4	2.3	1.0	1.0	6.5	1.9	1.1	16.0	29.4	0.1	3.4	1.9	11.6	0.1	1.1	0.1	2.2	0.1	0.1	4.4	1.3	3.8	13.4	16.4	0.2	5.1	156.1	236	+90	31	25	15	14
		Wrescherode	150	1.3	0.5	3.1	1.2	2.2	2.1	2.2	0.6	0.1	3.1	11.1	1.0	20.8	26.5	·	1.8	4.0	9.6	·	1.5	·	3.9	0.2	0.1	0.2	1.1	4.8	5.8	19.0	11.1	0.6	141.9	258	+81	28	21	16	15
		Salzhemmendorf	118	2.1	·	2.1	2.8	3.0	6.8	3.8	0.8	0.9	3.3	4.2	2.1	19.1	24.9	·	0.4	5.1	1.1	·	4.3	·	3.1	·	0.3	0.1	1.9	5.2	3.3	15.5	6.1	1.9	129.6	194	+83	26	21	11	1
		Springe	116	1.8	0.3	5.2	1.6	1.2	2.9	·	5.3	2.0	4.3	4.4	·	21.8	24.3	·	1.6	9.2	10.4	0.2	5.0	·	3.3	0.1	0.5	·	0.1	6.6	4.2	29.1	5.1	0.1	150.8	232	+96	28	20	10	6
	Leine, Innerste	Klausthal (Bergak.)	572	7.9	4.4	3.5	6.0	6.0	3.0	13.4	1.2	1.4	4.0	11.5	5.1	21.1	38.1	0.1	2.1	16.1	11.2	·	8.4	·	8.3	0.4	5.2	0.1	4.4	8.3	12.0	35.2	13.4	1.1	211.4	201	+151	29	26	21	22
		Hahnenklee	565	1.1	3.0	5.4	6.6	4.9	5.4	5.0	6.2	0.1	4.5	13.0	3.1	30.4	36.8	0.1	4.0	16.0	9.9	0.1	1.9	·	1.6	0.2	3.2	0.1	6.5	13.0	1.4	31.5	12.5	1.2	251.8	198	+121	30	25	20	20
		Lutter a. Barenberge	150	1.2	0.8	5.5	3.0	4.3	2.8	3.1	0.2	·	0.3	3.8	1.0	15.1	23.5	·	1.1	3.5	9.5	·	3.0	·	3.1	·	0.5	0.0	1.3	1.4	4.0	23.0	11.2	2.3	129.9	241	+116	25	21	14	13
		Seesen	220	0.3	5.4	3.1	2.6	6.6	3.6	1.8	0.1	0.6	2.5	1.5	3.0	16.0	24.8	·	1.5	3.3	9.2	·	1.8	·	3.5	·	0.5	·	3.2	1.0	5.2	11.1	16.0	·	141.0	221	+111	25	21	9	12
		Adenstedt	205	1.5	1.2	2.0	4.0	1.5	4.0	1.0	1.0	0.5	1.8	4.3	1.6	18.2	24.1	·	1.6	2.4	11.3	·	2.1	·	3.2	·	·	·	1.8	4.0	4.6	16.6	1.8	0.9	123.6	203	+63	25	23	9	9
		Hildesheim	87	2.2	0.2	1.2	3.0	2.9	2.1	2.1	1.3	0.6	1.4	2.5	2.6	16.6	22.4	·	0.6	3.1	5.2	·	1.8	·	2.1	·	0.4	·	0.3	2.1	3.1	14.5	9.8	0.8	108.4	225	+60	26	20	14	9

R. f. W. Deutsch. Meteorol. Jahrb. 1938. III.

1938 **Tägliche Niederschlagshöhen in Millimetern, gemessen um 7 Uhr morgens** Januar

Flußgebiet		Ort	Seehöhe m	1	2	3	4	5	6	7	8	9	10	11	12	13	14	15	16	17	18	19	20	21	22	23	24	25	26	27	28	29	30	31	Monatssumme mm	Monatssumme % d. Norm.	Abweichung v. d. Norm.	Zahl der Tage mit Niederschl. ≥0.1	Niederschl. ≥1.0	✳ ≥0.1	▨
Mündung bis Aller	Leine	Hannover-Herrenh.	52	1.3	0.2	0.9	1.7	2.9	2.1	3.5	0.3	1.1	3.4	0.7	0.9	13.5	26.2	·	1.5	3.9	4.0	·	1.4	·	1.8	0.2	0.7	·	0.9	2.2	2.7	9.7	8.7	0.3	96.7	194	+47	27	18	1	8
		Stadthagen	68	1.5	·	3.5	4.0	2.0	3.9	1.3	1.1	·	5.9	2.9	0.9	14.5	20.7	·	·	6.9	5.4	·	1.7	·	2.4	·	·	0.1	0.9	4.1	0.8	16.2	0.5	·	98.2	166	+39	22	16	5	4
		Nienstedt	175	2.9	·	·	·	3.4	3.9	6.2	7.7	2.0	3.7	4.0	1.9	17.8	25.1	·	6.0	6.6	7.2	0.1	·	·	1.7	7.2	0.5	·	1.1	4.6	4.6	22.1	7.8	0.2	142.3	226	+79	24	21	11	8
		Mandelsloh	30	·	0.0	0.0	0.0	2.7	3.1	3.0	4.9	2.5	7.5	1.4	0.9	9.9	27.0	0.1	0.9	6.1	5.4	0.4	1.1	0.2	3.4	0.2	0.3	0.1	1.3	5.2	2.7	12.8	5.3	1.3	101.8	214	+58	27	19	5	6
	Aller	Bergen	70	0.6	0.1	·	3.3	·	2.0	1.7	2.6	11.0	6.1	1.9	1.3	7.4	24.8	0.0	1.7	10.2	5.9	0.1	3.0	0.0	2.8	0.2	0.4	0.0	1.7	8.6	2.0	24.9	5.3	3.0	132.6	199	+55	26	21	11	14
		Soltau	61	0.9	0.1	0.1	1.2	2.0	1.6	1.4	2.7	8.0	5.9	·	2.0	6.3	24.0	·	3.1	11.4	6.2	0.2	3.0	0.1	2.4	·	·	0.1	2.1	5.8	4.6	15.9	6.0	0.7	117.8	179	+52	27	20	10	11
		Walsrode	35	1.2	0.0	0.0	2.5	0.2	4.4	1.9	2.8	8.2	6.5	3.8	1.9	10.2	18.8	0.3	1.6	6.2	7.2	0.1	4.9	0.3	3.5	0.1	0.2	0.2	2.4	8.8	3.7	16.6	6.6	0.2	124.3	204	+63	29	21	7	7
		Hedern	20	·	0.9	0.0	·	2.5	1.1	1.8	3.5	6.7	12.8	3.7	·	12.1	27.3	·	2.2	5.4	7.1	·	2.0	·	2.7	·	0.3	·	1.0	10.2	3.8	17.1	7.5	·	129.7	236	+75	21	19	6	5
		Verden	25	0.5	1.5	·	1.6	·	2.1	0.6	1.9	8.9	6.6	2.1	1.6	6.1	19.1	·	1.6	4.6	5.0	0.0	4.0	·	2.6	0.2	0.2	·	1.2	6.3	4.2	11.1	7.9	0.2	101.7	192	+44	25	20	8	2
	Weser	Achim	18	·	·	·	·	·	2.0	2.6	2.9	2.8	6.5	1.0	2.6	6.1	17.8	0.1	0.9	6.2	7.2	1.0	0.7	·	2.2	0.4	0.2	·	0.2	1.2	13.6	3.9	6.1	3.5	97.7	184	+12	24	18	4	·
		Bremen (Flugh.)	4	0.7	·	·	0.3	0.3	0.8	1.5	3.9	1.5	4.1	0.3	2.1	5.6	21.6	·	3.1	7.2	4.9	0.0	1.3	0.0	3.0	0.0	0.0	0.0	1.9	10.3	2.5	7.0	10.0	0.6	93.9	181	+44	23	17	10	7
		Bassum	34	0.3	·	·	0.0	0.8	2.1	1.4	5.2	2.5	6.7	1.5	1.1	10.0	20.3	·	1.7	7.5	5.1	·	0.7	·	2.5	·	0.5	·	1.5	13.2	0.8	16.0	5.3	0.5	107.2	191	+57	23	17	1	·
		Delmenhorst (Stadt)	7	0.4	·	·	0.1	0.3	1.7	1.1	5.3	3.0	5.0	0.4	1.8	6.5	16.7	0.0	2.1	5.7	4.5	0.0	1.7	0.0	2.3	·	0.1	0.0	1.5	11.0	1.4	11.2	7.1	0.7	97.6	159	+34	24	18	9	4
	Wümme	Königsmoor	40	1.2	·	0.0	0.8	1.1	1.9	1.0	3.5	1.8	5.6	2.5	1.9	4.6	17.7	·	2.4	8.5	3.4	·	2.5	·	2.5	0.2	0.2	·	1.1	11.7	4.3	13.7	9.1	5.1	108.3	193	+57	25	22	11	9
		Schneverdingen	88	0.7	0.0	0.3	0.0	4.0	0.2	1.6	2.4	2.4	7.1	2.2	2.4	5.5	19.7	·	1.2	9.8	4.1	0.2	2.2	·	2.3	·	·	0.0	1.7	7.9	6.5	12.2	4.2	3.1	103.9	165	+47	24	20	12	2
		Rotenburg i. H.	22	0.6	·	·	0.6	1.2	3.0	1.7	3.7	4.2	6.2	3.1	1.9	4.6	19.3	0.1	2.1	10.6	4.9	·	3.0	0.1	2.7	·	0.1	·	1.6	8.1	6.1	13.9	8.9	2.0	114.3	215	+67	26	21	8	4
		Visselhövede	60	0.7	·	·	·	13.1	2.7	1.6	3.5	4.3	9.2	2.7	3.0	5.9	23.8	·	1.8	11.1	6.2	0.4	3.2	0.3	2.9	·	·	·	1.9	6.6	4.0	16.3	4.7	6.4	136.3	227	+76	24	21	6	7
		Otterstedt	20	·	·	·	·	3.2	4.6	2.4	6.0	3.3	5.9	2.2	2.4	4.8	18.0	·	1.9	7.9	7.6	·	2.1	·	2.5	·	·	·	1.1	12.9	2.0	8.1	6.0	5.6	108.5	222	+60	27	20	8	13
		Hepstedt	20	4.1	·	·	·	0.0	5.7	4.4	6.1	0.3	4.9	0.0	1.4	4.3	15.3	·	2.0	6.1	4.8	0.1	1.6	·	3.3	·	·	·	1.9	14.8	1.0	6.4	12.6	1.0	102.1	189	+48	21	19	7	9
		Osterholz	20	0.3	·	·	0.0	0.7	1.9	0.9	1.1	0.3	4.6	1.8	2.1	3.6	17.8	·	1.7	6.2	4.4	0.2	1.3	0.1	3.7	0.1	0.3	·	2.6	14.2	0.9	12.2	8.4	1.2	98.6	194	+48	26	17	10	11
	Hunte	Bad Essen	59	0.5	·	0.4	1.8	·	1.6	1.4	4.5	1.5	5.4	5.2	2.8	17.9	23.4	0.1	0.7	7.7	6.8	·	0.8	·	2.2	0.0	·	·	1.1	8.8	0.5	20.3	2.1	2.2	119.7	179	+43	24	18	8	6
		Venne	57	0.5	0.0	·	0.4	1.0	1.5	1.8	5.0	2.5	7.5	4.7	3.0	17.1	26.1	0.0	1.8	7.9	7.6	0.0	1.0	0.1	2.3	0.1	0.1	·	1.4	12.2	0.1	18.2	1.9	0.6	126.4	207	+65	26	19	6	6
		Lemförde	48	0.6	0.0	0.1	·	2.1	0.6	0.4	6.2	0.5	6.7	2.3	1.3	17.2	26.5	0.5	1.0	4.8	5.2	·	0.8	0.1	1.4	·	0.1	·	1.1	7.8	·	13.4	4.1	0.5	105.3	181	+47	25	15	6	1
		Diepholz	39	0.3	·	·	·	0.4	2.0	·	5.2	3.0	5.8	2.8	1.0	12.2	22.2	0.3	1.4	4.5	6.5	·	2.1	2.1	1.7	·	·	·	1.7	18.0	0.4	15.2	8.4	·	117.2	198	+58	22	18	6	4
		~~Natenstedt~~ +	~~40~~	0.3	·	·	0.0	1.0	1.1	1.3	4.5	6.0	7.2	3.3	1.0	13.2	19.9	0.1	1.9	4.2	3.9	0.0	1.5	0.1	2.1	·	0.0	0.0	0.0	13.7	0.5	10.1	2.5	0.2	99.6	189	+47	23	18	9	3
		Wildeshausen	20	1.1	·	·	·	1.0	2.0	0.6	3.0	3.8	3.6	1.0	2.1	12.5	11.5	0.9	6.0	8.4	4.8	·	0.8	·	2.9	·	·	1.9	·	8.2	4.2	15.5	6.8	0.8	105.4	181	+47	23	19	5	·
		Oldenburg	7	·	·	·	·	0.0	1.3	0.9	2.1	0.4	4.4	1.3	·	6.3	17.8	·	2.0	7.2	4.9	0.1	1.3	·	3.7	·	0.3	·	2.8	12.8	0.6	13.3	8.5	0.4	98.4	178	+43	21	15	7	6
		Kirchhatten	30	0.5	·	·	·	0.8	1.9	0.5	2.1	1.8	4.2	1.9	2.0	8.3	16.5	0.1	2.8	6.5	3.6	0.1	0.7	0.1	3.5	0.8	0.4	0.1	2.2	13.6	1.8	14.3	7.9	1.4	105.4	172	+44	28	18	8	7
	Weser	Elsfleth	1	0.5	·	·	·	0.5	1.6	0.9	6.9	·	4.7	0.7	1.7	4.7	15.8	·	2.2	6.7	6.1	0.2	0.8	·	3.8	0.1	0.1	0.0	3.3	12.5	·	14.3	5.5	1.4	95.0	179	+42	23	15	8	7
		Hagen i. Hann.	8	·	·	·	1.7	·	1.5	2.1	7.0	0.4	3.8	1.4	2.4	6.7	11.9	0.2	3.2	3.6	6.7	0.2	1.6	0.1	1.8	0.3	1.4	·	2.8	13.0	2.7	12.7	20.7	2.2	111.5	200	+56	26	21	11	11
		Volkmarst	20	0.0	·	·	·	·	4.8	·	5.1	3.7	5.5	2.6	0.8	3.2	12.8	·	0.8	6.0	5.4	0.3	1.8	·	3.8	0.3	0.2	0.1	9.0	1.9	4.8	22.0	13.0	0.0	107.9	200	+54	22	16	4	1
		Seefeld	1	0.7	·	·	·	0.2	1.1	0.3	6.1	·	4.3	3.1	1.0	3.6	11.7	0.0	2.5	2.9	7.7	0.1	0.7	0.0	3.8	·	·	·	3.2	11.5	1.0	12.7	9.3	0.3	87.8	169	+36	22	16	7	6
Von der Weser bis zur Ems																																								
Ostfriesische Küste	Nordsee	Ruhwarden	2	0.3	·	·	·	·	2.2	·	4.4	·	4.7	2.9	·	4.5	9.7	0.5	2.9	4.7	5.7	·	1.6	·	4.5	·	0.1	2.7	2.9	2.8	8.9	13.9	12.7	3.2	95.8	168	+39	27	18	9	7
		Rastede	19	0.0	0.0	·	·	0.0	2.4	1.1	8.4	0.6	5.8	2.3	2.2	7.8	14.7	0.1	3.0	10.1	0.4	·	2.1	·	4.6	0.2	·	0.2	3.4	9.0	0.0	16.8	14.2	0.5	115.9	190	+55	22	16	6	5
		Varel	10	·	·	·	·	0.8	1.3	0.6	7.2	·	5.3	2.2	1.4	5.4	10.0	1.3	2.0	7.1	7.0	0.7	1.6	0.2	4.2	0.2	0.4	0.0	4.0	14.1	0.4	16.6	13.6	1.3	108.3	176	+47	25	18	5	·
		Upschört	9	0.9	0.1	0.2	·	0.0	1.3	0.8	3.2	·	4.0	1.7	1.8	3.9	6.2	·	3.5	4.2	6.2	0.7	0.8	·	4.2	0.0	·	0.0	2.8	8.8	0.8	11.7	8.5	0.2	76.5	138	+21	23	15	7	·
		Wilhelmshaven	4	0.3	·	·	0.0	0.0	2.0	·	3.7	·	3.5	2.4	1.0	2.6	8.0	0.0	2.7	2.9	6.3	2.0	0.9	·	3.0	0.1	0.0	0.0	3.1	7.3	0.3	10.0	7.0	2.7	69.8	146	+22	20	16	8	·
		Jever	6	·	·	·	·	·	1.9	0.7	3.6	0.3	4.4	2.1	1.4	3.4	8.2	0.2	4.3	4.0	6.4	0.5	2.3	·	4.3	·	0.3	·	2.8	2.7	·	14.8	8.2	4.3	87.1	135	+21	22	17	5	7
		Minsen	2	0.8	0.1	·	0.1	·	2.6	1.0	3.7	0.4	3.8	3.5	2.5	4.1	6.7	0.3	4.5	4.8	4.4	0.9	1.4	·	4.4	0.1	0.5	0.1	2.7	6.8	1.2	13.3	7.8	1.8	84.3	179	+37	28	19	9	2
		Wangeroog	5	1.6	·	·	0.1	·	1.8	0.8	2.4	0.2	4.2	4.6	1.3	2.8	8.5	0.5	2.5	3.4	3.8	0.6	1.5	·	3.8	0.2	0.1	·	2.4	2.8	0.6	13.3	2.9	0.5	67.2	137	+18	26	17	7	·
		Langeoog	2	0.5	·	0.5	0.2	3.0	1.0	1.6	5.0	0.4	4.8	2.2	1.6	5.0	8.7	0.8	4.4	4.9	6.6	0.5	1.7	0.1	4.6	0.1	0.1	0.3	3.7	3.7	0.3	16.9	8.6	2.6	97.4	207	+47	29	18	4	·
		Esens	3	0.4	·	0.8	0.2	·	0.7	1.2	2.8	0.3	4.6	3.2	2.3	3.7	7.0	0.5	4.7	4.6	4.7	0.8	1.3	0.2	4.3	·	0.3	0.1	3.0	9.7	0.5	14.7	7.6	0.5	84.7	160	+32	28	16	6	2
		Norderney (Feldhausenstr.)	7	0.1	·	1.2	·	·	1.7	0.0	3.8	0.0	3.5	0.5	0.8	4.2	4.9	0.6	1.6	5.9	5.1	0.6	1.4	·	2.6	·	·	·	3.9	3.9	0.2	20.1	6.9	0.4	73.9	161	+30	22	15	6	·
		Norden	6	0.8	0.2	0.6	0.2	·	1.3	0.8	4.4	0.4	5.2	1.3	1.6	4.7	5.8	0.7	3.2	5.5	5.1	1.1	1.6	0.2	3.5	0.2	0.2	·	3.1	8.3	0.5	12.8	7.3	1.2	87.8	146	+26	29	18	11	5
		Juist	20	0.4	·	4.5	·	·	4.7	0.8	4.9	0.4	4.2	0.8	2.5	5.5	5.2	1.5	3.2	3.6	5.5	2.3	2.0	·	2.8	·	0.2	0.1	3.4	3.3	0.6	13.6	7.7	1.2	89.9	164	+35	26	19	3	2

+ Dörpel 38

Tägliche Niederschlagshöhen in Millimetern, gemessen um 7 Uhr morgens

Flußgebiet		Ort	Seehöhe m	1	2	3	4	5	6	7	8	9	10	11	12	13	14	15	16	17	18	19	20	21	22	23	24	25	26	27	28	29	30	31	Monatssumme mm	Monatssumme % d. Norm.	Abweichung v. d. Norm.	Zahl der Tage mit Niederschl. ≥0.1	≥1.0	≥0.1	☒
Ostfr. Küste	Nordsee	Greetsiel	1	0.5	0.1	1.1	0.2	0.2	1.6	·	4.0	0.3	4.9	0.1	1.9	5.9	4.7	0.4	3.9	5.3	5.2	0.9	1.5	0.1	3.1	·	0.2	0.1	3.4	1.0	0.2	12.3	6.7	1.1	70.9	(129)	(-161)	29	17	9	1
		Borkum	6	·	0.0	2.0	0.0	0.8	0.9	0.6	5.1	·	5.0	0.0	2.2	4.6	5.1	1.4	1.9	3.8	5.8	1.8	0.9	·	2.3	0.0	·	·	2.5	4.1	0.4	12.3	4.2	0.6	68.3	145	+21	22	16	4	2
		Theene	1	4.0	·	1.0	·	0.6	1.0	1.4	1.6	·	5.1	3.1	1.5	4.5	3.4	0.3	3.5	5.2	3.6	0.6	1.2	·	3.5	·	0.2	·	2.3	2.3	0.1	10.8	6.9	1.1	68.8	138	+19	25	20	7	1
		Emden	2	0.3	0.1	1.0	·	·	2.1	0.5	3.2	0.1	5.1	1.6	1.7	6.9	5.3	0.3	3.6	2.1	6.6	0.8	0.7	0.0	3.4	·	0.1	·	2.5	8.6	0.6	10.0	3.1	4.3	74.6	127	+16	26	17	8	1
Ems																																									
Mündung bis Quelle	Aa bis Quelle	Hövelriege	107	3.6	·	0.3	2.9	5.5	3.8	5.2	3.4	·	6.3	6.4	1.5	19.7	31.8	·	2.0	5.6	8.5	·	4.2	1.5	4.0	·	0.3	·	2.3	6.5	1.0	24.6	10.0	0.5	161.4	230	+91	25	22	9	9
		Rietberg	78	2.6	·	·	3.8	4.7	2.3	4.6	2.3	·	6.6	6.9	0.7	15.7	29.9	·	2.6	4.5	7.7	·	0.9	0.4	2.9	·	0.1	·	1.5	3.9	·	14.9	1.6	·	121.1	199	+60	22	18	5	3
		Stromberg	145	1.1	0.0	0.3	2.3	3.8	2.0	5.2	3.9	0.3	8.0	7.0	0.3	19.9	31.8	0.2	0.2	5.6	5.9	·	1.2	1.8	4.0	0.1	0.1	0.0	2.2	5.8	0.4	17.0	0.8	0.2	131.4	198	+65	28	18	12	8
		Senne II (Bielefeld, Pumpst. I)	126	2.7	0.3	0.3	1.5	4.6	3.0	5.0	4.0	0.5	6.6	9.2	1.4	18.6	30.8	0.3	0.4	8.0	12.1	0.1	2.3	1.6	3.0	0.8	0.1	0.1	1.9	6.1	2.8	24.2	10.7	0.4	164.2	210	+86	31	21	14	12
		Heerde	66	0.7	0.8	·	2.3	2.2	2.1	4.4	2.5	0.1	7.5	8.5	1.0	15.2	24.7	·	0.4	5.5	6.1	0.0	4.0	0.4	2.1	0.1	·	·	1.6	6.5	1.4	17.7	5.0	1.2	124.0	214	+66	26	20	7	2
		Warendorf	56	0.2	·	·	1.6	2.2	·	5.6	3.5	0.2	7.7	8.3	1.2	15.9	23.5	·	0.8	6.7	7.1	·	3.6	0.2	3.9	0.2	0.0	·	3.0	14.9	2.5	18.9	2.6	1.6	135.3	225	+75	24	19	8	6
		Hesseln	115	1.5	·	1.1	·	2.9	4.0	1.9	4.0	2.6	8.5	8.0	1.9	20.7	26.9	0.1	0.6	7.8	7.5	0.1	2.7	0.9	3.9	0.2	0.2	0.1	2.4	11.2	2.3	21.6	3.6	0.5	154.7	272	+82	29	21	10	8
		Rothenfelde	95	1.2	0.0	0.0	0.8	1.7	2.2	3.3	4.7	0.5	7.8	7.6	2.0	21.0	28.5	0.1	0.4	9.2	6.8	0.0	3.9	0.6	3.5	0.4	0.2	0.1	2.3	9.2	3.5	19.0	3.4	0.8	144.7	(198)	(-72)	28	19	11	8
		Iburg	115	1.2	·	·	1.2	2.1	1.7	3.3	5.9	0.5	6.1	4.7	1.8	23.9	27.0	·	0.6	12.3	8.6	0.1	2.3	0.6	3.5	0.2	0.0	0.2	2.8	11.1	0.8	21.3	2.5	0.9	147.2	196	+72	27	19	11	7
		Ostbevern	52	2.1	·	·	·	1.9	·	1.7	·	0.6	7.9	8.5	0.9	17.3	24.7	·	3.0	2.8	7.0	·	0.0	1.1	1.4	·	·	·	2.8	6.3	2.8	14.8	9.5	1.6	118.7	198	+59	20	18	4	5
		Rinkerode	62	0.8	0.0	·	0.7	1.9	2.5	5.6	2.8	0.2	8.1	13.0	2.0	19.9	23.6	·	1.0	8.1	6.0	·	2.6	·	3.1	·	·	·	·	8.2	·	14.1	2.4	1.8	128.4	203	+65	21	18	5	6
		Altenberge	105	1.8	·	·	·	0.6	2.9	3.9	7.2	0.2	8.6	4.4	2.5	23.6	23.8	·	1.5	15.2	6.1	0.7	2.7	0.0	1.9	0.0	0.0	·	2.1	9.6	2.8	22.3	1.3	0.1	145.0	254	+89	23	19	10	3
		Münster (Schlageterstr.)	63	1.0	0.0	·	0.5	1.3	0.8	6.0	5.2	1.6	10.2	7.0	1.8	19.8	25.4	·	1.3	11.9	7.8	0.2	3.2	0.0	1.7	0.1	0.0	0.0	2.0	8.7	1.9	19.1	3.0	0.2	141.7	215	+76	25	20	6	·
		Ladbergen	49	1.0	·	0.0	0.1	1.0	1.6	3.5	4.8	0.4	7.9	4.1	1.7	17.7	24.6	0.0	0.8	10.0	4.9	0.1	1.8	0.0	2.0	0.0	·	0.0	1.6	8.0	1.1	14.7	7.2	1.0	121.6	207	+63	24	20	13	8
		Rheine	40	0.6	·	0.2	·	0.0	1.0	2.5	7.4	0.8	7.2	4.4	2.0	21.3	21.5	·	1.3	7.1	5.8	0.4	·	·	2.7	0.2	·	·	1.3	4.2	·	17.2	4.2	1.0	114.3	187	+53	22	17	5	1
	Aa	Hopsten	39	1.4	·	0.0	0.0	0.8	1.0	2.3	7.1	0.2	6.3	4.2	1.6	20.1	19.9	·	1.4	3.2	7.3	0.3	1.1	0.1	2.3	0.2	0.0	·	1.8	14.8	0.7	13.1	1.3	1.0	113.5	200	+57	25	19	9	7
		Ibbenbüren	65	·	·	·	·	·	0.2	1.2	5.1	8.1	10.2	3.0	2.4	20.4	18.4	0.4	4.5	7.1	6.4	1.4	0.6	·	3.4	·	·	·	2.2	13.4	1.2	18.4	3.1	1.8	132.9	199	+66	22	19	3	2
		Settrup	34	·	·	·	·	0.3	0.0	3.1	8.7	0.2	5.3	3.5	1.8	16.5	24.3	·	1.7	5.7	12.3	0.3	1.2	·	2.5	·	·	·	2.8	11.0	1.3	7.5	0.8	0.6	111.4	191	+53	21	16	9	7
	E.	Lingen	23	1.0	·	0.5	·	1.0	0.9	1.9	9.5	0.4	5.5	3.8	1.5	17.8	24.0	·	2.6	5.5	8.1	0.4	0.7	0.1	3.5	0.2	0.0	·	2.3	13.1	1.2	13.4	0.6	1.2	120.7	202	+61	26	18	10	6
	Hase	Osnabrück-Düstrup	69	0.9	·	·	0.3	1.2	1.3	2.5	5.7	1.9	5.5	4.5	2.0	16.4	26.8	·	0.3	11.3	8.1	0.2	1.2	·	1.6	0.0	·	·	1.4	9.3	3.6	24.2	2.5	·	132.7	196	+65	23	19	10	6
		Bramsche	48	1.1	·	0.0	0.2	0.6	1.4	1.2	6.6	1.0	9.5	3.2	1.5	17.1	24.0	0.1	2.5	7.5	5.7	0.2	1.8	0.1	2.6	0.1	0.1	·	1.4	13.2	0.6	17.0	0.7	0.4	121.4	189	+57	28	18	7	6
		Bersenbrück	34	·	·	·	·	0.7	0.9	1.5	7.9	4.9	6.2	4.9	1.8	15.5	26.1	·	2.7	7.2	8.8	·	1.3	·	2.8	·	1.0	·	2.6	18.4	0.8	19.7	4.6	1.0	141.3	228	+79	22	19	9	6
		Dinklage	28	0.7	·	·	0.1	0.5	1.1	0.3	6.5	3.4	5.6	2.7	1.1	11.1	29.2	0.5	1.3	4.6	5.3	·	0.9	·	1.6	·	0.5	·	1.2	10.6	·	11.1	4.2	0.1	103.6	189	+49	24	16	6	6
		Vechta	37	0.7	·	0.2	0.1	0.8	1.1	2.6	6.9	5.1	6.1	1.5	1.4	11.5	21.3	0.5	2.0	6.7	4.5	·	1.1	·	2.5	·	0.7	0.1	1.9	13.8	0.5	10.6	7.0	0.5	111.7	204	+57	27	18	12	7
		Löningen	28	1.2	·	·	·	0.6	1.4	0.0	9.3	3.6	4.0	4.1	5.8	11.8	18.9	·	5.1	12.0	6.2	·	2.3	·	5.2	·	0.8	·	2.4	15.3	·	14.5	5.1	·	128.8	222	+71	20	18	7	7
		Berge	50	·	0.1	0.2	0.2	0.1	1.9	5.3	7.2	2.5	3.7	3.4	3.9	12.9	24.5	0.4	2.2	9.6	5.7	0.6	2.7	0.1	4.2	0.4	4.2	·	2.6	17.4	0.4	15.1	14.2	0.7	146.4	248	+87	29	19	2	·
		Haselünne	20	1.7	·	0.3	·	0.6	·	1.9	8.9	2.2	5.8	4.2	2.0	14.8	16.9	0.3	3.8	10.3	5.9	0.4	2.0	·	3.7	·	0.5	·	2.4	19.9	1.9	13.3	3.8	0.5	128.0	191	+61	25	19	7	2
		Bockholte	36	0.8	0.0	0.0	0.0	0.1	1.2	0.6	8.0	0.4	6.6	3.0	1.3	13.7	14.7	0.3	4.1	9.0	5.0	1.6	0.8	0.1	2.6	1.5	0.6	0.0	2.2	13.4	0.3	16.2	4.2	0.3	112.6	192	+54	27	17	8	4
		Meppen	14	2.6	·	·	·	·	4.1	2.1	15.9	2.1	12.1	6.1	3.1	19.9	20.9	0.1	5.4	16.9	8.2	1.6	2.0	·	3.1	·	1.5	·	2.5	17.7	1.6	12.6	5.8	3.4	171.1	317	+117	24	23	2	4
		Sögel	35	·	0.9	0.2	·	·	1.6	3.0	6.9	1.7	6.3	2.1	3.8	13.8	15.1	0.1	3.0	8.0	5.6	·	2.1	·	4.8	·	0.4	0.3	3.5	12.5	1.1	14.5	5.9	1.1	118.3	197	+58	25	20	9	·
	Leda bis Hase	Schöninghsdorf	22	2.4	·	2.2	·	0.1	1.7	1.5	8.2	2.3	2.3	0.2	1.5	17.6	11.3	·	3.0	10.1	6.9	0.6	0.2	·	1.9	·	·	·	2.6	(13.5)	(1.5)	(24.1)	(3.1)	0.6	118.8	205	+61	24	19	4	7
		Rütenbrock	14	1.5	·	1.0	·	·	0.5	0.4	6.1	2.4	5.2	2.2	1.3	15.4	12.4	·	2.3	6.6	4.7	1.1	·	·	4.0	·	0.3	·	1.6	7.7	·	12.3	2.2	1.2	92.4	177	+40	22	19	5	5
		Lathen	12	·	·	1.3	·	0.4	0.9	0.9	6.6	1.9	5.9	3.4	2.0	13.0	16.1	0.3	3.0	6.0	5.0	1.0	0.5	·	5.9	·	0.2	·	2.1	13.6	0.4	(15.9)	2.3	1.6	110.2	193	+53	23	17	8	6
		Surwold	9	0.8	·	0.2	·	0.5	1.8	2.2	3.7	3.5	2.5	1.5	2.4	10.4	14.0	0.3	3.8	8.6	2.9	0.4	1.1	0.1	0.9	3.3	0.2	·	2.8	9.7	0.2	10.8	2.6	1.8	91.4	(182)	(-41)	26	19	8	4
	Leda	Westerstede	8	1.3	·	0.1	0.0	0.2	1.1	0.9	6.2	0.4	6.8	2.4	2.2	8.9	9.1	0.5	1.9	6.9	4.8	0.8	0.7	0.1	2.9	·	0.2	0.0	2.8	6.8	1.4	9.5	8.1	1.5	87.7	157	+32	27	18	10	7
		Kloppenburg	38	0.7	·	·	·	0.4	1.5	0.8	11.0	0.2	6.5	2.2	·	14.8	16.8	0.3	2.9	10.4	7.1	1.4	0.4	·	4.2	·	0.9	·	2.2	13.5	0.2	15.6	5.1	1.7	120.8	209	+63	24	16	12	1
		Edewechterdamm	11	1.0	·	·	·	·	2.2	1.0	2.6	3.1	1.7	2.1	1.6	5.6	16.1	0.4	3.6	6.9	3.0	0.4	1.5	·	3.3	0.4	·	0.1	1.9	14.0	0.2	11.5	3.3	0.4	67.9	160	+33	25	19	6	·
		Potshausen	2	0.9	·	0.2	·	0.2	0.8	0.9	4.9	·	7.2	4.2	2.2	6.7	11.9	0.3	3.3	8.2	4.7	0.4	1.1	·	4.1	·	·	·	2.6	13.3	·	12.3	2.8	2.0	95.2	179	+42	23	16	6	4
	Ems	Leer	2	0.9	·	0.4	·	0.5	2.3	0.3	6.1	0.3	3.1	3.5	2.2	8.6	8.2	0.5	4.1	9.0	3.2	1.2	·	0.2	4.5	0.3	·	0.2	2.2	13.0	0.6	12.8	3.5	3.4	97.1	176	+42	27	17	8	·
		Strackholt	8	1.1	·	0.2	0.0	0.0	1.3	0.2	4.7	·	5.1	2.7	1.8	5.6	8.8	0.4	3.1	5.5	7.5	0.2	1.2	·	6.2	·	0.1	·	2.1	9.2	2.4	15.0	10.0	1.0	95.4	173	+40	24	19	8	·
		Rhederfeld	4	0.0	·	1.3	·	·	0.9	0.1	5.2	0.2	5.6	1.7	2.1	8.4	10.8	·	2.9	6.3	4.1	0.6	0.4	0.0	4.1	0.0	0.0	·	1.3	13.0	1.3	11.0	1.5	0.3	85.1	(163)	(+33)	22	16	5	3

Tägliche Niederschlagshöhen in Millimetern, gemessen um 7 Uhr morgens

Januar

Flußgebiet		Ort	Seehöhe m	1	2	3	4	5	6	7	8	9	10	11	12	13	14	15	16	17	18	19	20	21	22	23	24	25	26	27	28	29	30	31	Monatssumme mm	% d. Norm.	Abweichung v. d. Norm	Zahl der Tage mit Niederschl. ≧0.1	≧1.0	Schnee ≧0.1	Gewitter
Von der Ems bis zum Rhein																																								
Westfriesische Küste	Vechte	Burgsteinfurt	70	0.9	.	0.1	0.0	1.1	3.4	4.2	6.2	0.0	10.5	2.7	1.6	19.0	21.5	.	2.8	9.3	4.7	0.5	2.5	.	2.0	0.0	0.0	.	2.0	14.8	1.5	13.6	2.0	0.4	127.3	202	+ 64	23	19	11	7
		Schüttorf	36	1.3	.	0.4	.	.	4.2	2.2	8.1	1.3	5.9	4.9	1.6	24.2	19.0	.	1.9	8.1	5	0.7	0.8	.	3.0	0.0	.	.	2.2	15.0	0.0	13.4	6.0	1.2	130.9	202	+ 66	23	19	7	–
		Nordhorn	23	0.6	.	0.0	.	2.6	1.9	4.2	7.1	0.4	4.3	5.6	1.9	18.5	18.0	.	1.8	5.4	6.8	0.2	0.5	.	2.8	0.1	.	.	1.7	15.7	0.0	12.9	1.8	0.2	113.8	207	+ 59	24	16	6	6
		Gronau	37	0.4	0.1	0.0	.	0.0	1.9	5.0	6.4	1.3	5.6	4.7	1.9	20.9	15.6	0.1	3.8	10.6	6.8	0.1	.	.	3.6	.	.	.	2.3	10.8	.	12.7	2.3	1.4	118.2	190	+ 56	23	18	5	7
		Scheerhorn	15	0.0	.	1.3	.	0.0	1.8	1.8	7.3	0.0	6.4	2.8	1.7	14.6	18.8	.	3.7	5.3	5.4	.	0.0	.	3.2	1.6	.	.	2.7	12.8	0.6	13.4	0.8	0.9	106.9	219	+ 58	20	17	7	2
		Laar	16	.	.	1.7	.	0.4	1.9	2.8	9.1	1.1	4.2	2.0	1.4	18.4	15.3	0.3	1.9	7.1	5.7	7.5	0.7	.	4.3	0.1	.	.	3.0	14.6	0.2	13.2	0.5	0.9	111.6	234	+ 64	25	18	2	–
	Aa	Ahaus	51	1.3	.	0.2	.	1.2	0.1	6.5	7.2	0.2	6.0	2.2	2.0	26.2	27.7	.	1.4	12.4	4.0	0.8	.	.	3.9	.	.	.	2.0	15.8	1.0	13.7	0.7	0.1	118.8	218	+ 74	20	15	7	–
	Berkel	Billerbeck	111	1.0	.	1.2	.	.	2.2	4.4	8.6	0.2	8.9	6.7	2.4	22.5	28.5	.	1.6	11.1	3.0	0.2	3.2	0.1	2.4	.	.	.	2.5	12.5	0.9	20.5	2.9	2.1	149.6	221	+ 82	23	19	10	4
		Stadtlohn	50	1.0	.	0.3	.	0.9	2.0	6.4	7.0	0.1	5.8	3.4	1.6	20.1	28.6	.	1.8	11.1	5.6	0.1	2.4	0.0	3.2	0.0	.	.	2.1	11.0	1.9	12.4	3.4	0.7	132.9	198	+ 58	24	19	7	6
		Wennewick	33	0.8	.	1.4	.	0.6	0.1	5.8	3.8	0.3	5.4	4.7	1.4	17.0	23.4	.	1.3	9.3	6.7	0.7	0.3	0.0	4.5	0.4	.	.	1.8	14.2	3.8	9.2	0.9	0.4	120.2	200	+ 60	25	16	5	5
	Ijssel	Raesfeld	60	1.8	0.1	0.3	.	1.3	2.6	6.3	7.7	0.2	6.7	12.7	1.2	18.3	23.6	.	4.2	8.6	6.1	0.1	1.7	0.3	5.8	0.1	.	.	2.2	13.3	.	12.4	4.8	0.3	142.7	217	+ 77	26	19	7	6
		Ringenberg	20	1.6	.	1.2	.	1.2	1.3	6.5	5.7	1.3	7.2	6.8	7.2	12.5	21.2	.	1.9	7.5	4.5	1.5	1.0	0.8	5.1	0.2	.	0.6	0.4	10.8	2.3	11.1	0.6	0.5	122.5	202	+ 62	27	21	5	3
		Borken	48	1.3	.	0.6	.	1.0	2.0	7.6	5.6	.	6.2	8.5	1.9	20.8	20.8	.	0.9	8.4	5.2	1.5	0.3	0.1	3.6	0.0	.	.	1.9	12.5	.	11.6	3.5	0.2	126.0	188	+ 61	23	18	5	7
		Stenern	29	0.7	.	1.4	.	0.5	1.2	6.5	5.5	0.6	4.8	3.6	0.9	15.8	24.2	.	0.2	7.0	4.4	0.5	1.1	0.1	4.4	.	.	0.1	2.0	12.7	.	8.9	2.9	0.6	110.6			25	16	6	6
Rhein																																								
Basel bis Bodensee	Rhein	Balderschwang	1044	3.2	7.5	9.4	0.0	.	.	17.2	23.9	8.5	7.3	2.8	17.9	13.7	.	0.0	2.4	7.3	27.9	0.8	21.9	(1.0)	.	.	.	.	1.7	13.9	25.5	4.8	12.4	18.4	237.2	133	+ 58	22	21	20	31
		Scheidegg(Str.-Aufs.)	750	0.0	3.8	1.8	.	0.0	0.8	11.6	4.2	12.5	6.1	3.6	7.2	9.9	.	1.0	0.9	1.1	29.0	.	13.9	3.9	.	.	.	.	7.2	2.5	11.9	5.5	13.5	14.7	166.6	152	+ 57	22	20	18	29
		Lindau i. B.	402	.	3.9	1.2	.	0.6	.	25.5	2.0	5.4	2.5	4.0	5.0	9.4	0.0	0.0	0.7	0.1	10.8	0.4	6.9	6.0	0.0	0.0	.	.	3.8	2.4	12.0	2.9	17.2	4.8	127.3	185	+ 58	22	18	14	14
	Argen	Genhofen	830	.	3.6	2.8	.	0.4	.	19.4	8.7	16.7	8.3	9.6	7.6	18.2	.	3.2	3.4	0.3	31.8	0.2	12.6	3.6	0.1	.	.	.	6.4	5.0	20.6	5.5	28.8	16.6	233.4	202	+ 118	24	20	19	31
		Röthenbach bei Lindau	663	.	3.7	2.2	.	0.5	.	18.2	6.4	10.4	11.4	5.8	6.9	9.2	.	0.8	1.4	0.3	31.7	0.2	12.8	2.8	0.3	0.0	.	0.0	5.4	2.2	11.6	3.9	26.7	8.8	177.6	165	+ 70	24	19	18	31
		Sibratshofen	780	0.1	5.3	3.5	1.0	0.0	.	21.5	2.3	12.3	6.2	8.8	6.6	7.5	.	1.2	2.3	0.4	28.1	.	15.2	2.3	0.4	0.2	.	.	0.0	2.8	21.3	4.6	25.4	13.5	192.8	178	+ 85	24	20	20	31
		Wangen (Realsch.)	557	.	3.8	1.2	.	1.0	0.4	28.3	6.8	10.1	5.1	5.7	6.8	7.2	.	1.3	2.3	0.4	24.3	.	7.5	3.6	0.4	.	0.1	.	4.7	4.0	10.3	3.3	22.2	7.9	160.7	175	+ 69	25	21	17	31
		Wengen	800	0.1	6.1	3.0	0.0	0.6	0.1	21.0	10.4	15.8	7.1	12.2	7.4	9.6	0.2	0.7	4.9	0.2	39.6	.	22.6	2.0	0.5	0.1	0.1	.	8.2	3.8	19.0	5.0	38.5	21.2	259.4	186	+ 120	28	19	19	31
		Überruh	830	.	6.5	6.3	.	.	.	25.3	10.7	13.5	5.6	6.5	5.5	11.5	.	1.2	4.0	0.5	32.7	.	9.5	4.2	.	.	.	.	9.1	2.2	17.2	3.2	47.1	12.3	234.0	208	+ 122	21	20	10	31
		Isny (Schulhaus)	721	.	4.8	2.4	0.9	0.9	0.0	17.4	8.1	12.0	7.3	8.3	5.7	10.7	.	1.4	3.2	0.2	28.4	.	11.4	2.0	0.4	0.0	.	0.0	7.5	2.7	15.5	6.6	34.4	11.6	203.8	221	+ 112	24	20	20	28
		Doberatsweiler	503	.	4.0	0.9	.	0.7	.	22.4	2.9	0.5	11.9	3.3	9.5	8.1	.	0.5	1.4	1.2	14.0	0.2	7.2	4.9	.	.	.	.	5.5	.	17.5	3.3	16.2	2.9	139.0	178	+ 61	22	17	13	21
	Schussen	Schussenried	569	0.9	1.9	0.9	0.1	0.8	0.4	8.5	1.1	2.1	5.2	4.0	0.8	3.5	0.6.	0.5	4.5	.	8.5	0.2	2.6	2.8	0.9	0.8	0.1	0.2	0.2	0.8	4.5	0.6	13.0	5.3	76.8	179	+ 34	30	14	19	20
		Altshausen	590	0.2	1.8	0.6	.	1.7	2.0	6.8	2.5	1.6	3.6	3.5	1.4	3.0	1.0	1.8	3.0	1.4	10.8	0.2	4.0	5.8	1.1	0.8	.	.	0.6	2.1	4.8	1.3	8.3	9.8	85.5	278	+ 55	28	23	18	20
		Wolfegg	676	.	2.4	1.1	1.6	0.9	0.3	7.6	4.3	4.8	4.9	6.7	1.9	3.2	1.7	.	4.1	.	14.9	.	6.8	2.5	1.7	.	.	.	3.2	7.7	10.1	7.1	17.3	4.8	124.6	184	+ 57	24	22	14	24
		Ravensburg	461	.	2.6	0.4	.	0.8	.	11.3	3.1	6.3	6.2	2.3	2.6	5.4	1.1	0.2	3.3	0.6	16.7	.	3.4	4.7	0.3	.	.	.	.	3.4	8.0	2.8	20.0	5.3	110.8	198	+ 55	23	19	9	16
	Aach bis Schussen	Wilhelmsdorf	620	0.6	.	1.7	.	1.0	2.1	4.7	8.1	7.0	1.6	6.1	3.6	8.5	9.1	0.7	6.7	0.6	14.0	.	4.7	4.5	3.7	0.3	.	.	.	3.9	7.0	8.3	26.5	6.5	141.5	273	+ 90	25	21	18	18
		Friedrichshafen	400	.	0.7	0.2	.	0.9	0.0	5.4	0.4	3.2	6.1	3.8	3.6	5.8	0.2	. .	1.9	0.7	13.5	0.2	3.5	6.6	0.2	0.1	0.0	0.2	2.3	4.0	11.5	1.9	10.3	4.0	87.6	166	+ 35	26	16	13	9
		Immenstaad	415	.	1.0	0.5	.	0.3	.	9.5	2.4	2.3	3.7	4.5	2.9	3.0	0.4	.	1.8	0.3	6.7	0.2	2.1	,	.	.	.	.	.	8.1	5.6	0.7	8.5	4.5	69.0	164	+ 27	21	15	9	15
		Meersburg	434	.	1.5	.	.	0.5	0.0	10.8	1.8	3.5	2.6	4.5	4.4	2.5	0.5	0.1	1.6	0.0	0.0	0.2	3.5	6.9	1.0	0.3	.	.	0.7	1.8	9.2	0.6	12.1	1.6	80.2	195	+ 39	24	17	10	9
		Mainau	414	.	0.8	.	.	0.6	.	6.9	1.8	4.5	4.0	6.4	0.9	2.5	0.3	0.1	2.2	0.1	6.8	.	3.9	8.1	0.8	0.2	.	.	1.6	5.0	4.4	0.8	13.5	7.8	78.0	195	+ 38	24	15	10	6
		Heiligenberg	741	0.2	2.7	0.3	.	1.5	0.7	12.5	4.9	5.3	5.5	4.5	4.0	7.6	1.3	0.6	3.7	0.7	17.3	0.1	2.9	8.3	1.4	0.8	0.2	0.3	.	2.9	9.2	3.0	14.7	7.4	124.5	253	+ 75	29	20	21	27
		Liggersdorf	652	0.8	0.7	0.5	0.1	0.7	1.2	2.6	1.4	2.6	5.9	2.5	1.0	3.0	1.0	0.7	5.6	0.7	12.8	0.1	2.0	5.3	1.7	0.1	0.1	0.1	0.1	3.0	6.2	1.6	15.6	5.7	84.6	181	39	31	19	20	21
	Aach	Aach	520	0.9	2.1	.	.	0.8	0.7	8.4	4.2	2.8	8.4	6.6	0.9	2.5	0.3	0.2	5.4	.	11.8	.	3.0	8.8	.	1.5	.	.	.	2.1	3.8	0.8	11.7	4.8	93.3	274	+ 59	23	16	2	15
		Rielasingen	425	0.7	1.1	0.4	.	0.4	0.8	5.7	4.6	7.2	8.7	9.0	4.8	8.2	.	0.1	6.5	0.5	14.3	.	2.9	7.7	0.9	.	.	.	.	4.2	3.9	1.7	21.7	5.8	121.8	278	+ 78	24	17	15	16
	Rh.	Altenburg	400																																					
	Wutach	Feldberg (Schwarzw.)	1493	4.8	5.3	1.0	0.1	0.4	2.5	3.3	15.0	11.8	9.9	4.8	12.7	22.7	6.2	1.8	9.8	3.3	30.5	.	14.3	7.7	.	.	.	.	1.3	2.9	7.4	15.6	21.0	16.8	232.9	157	+ 85	26	24	23	31
		Titisee	857	0.7	1.9	0.7	0.2	0.2	1.2	6.2	8.1	7.4	8.2	14.0	3.9	8.6	4.2	.	13.8	3.5	21.8	.	16.5	5.5	1.9	0.3	0.1	.	0.6	3.7	17.4	9.3	32.2	18.2	210.0	236	+ 121	28	20	21	29
		Bonndorf	850	0.2	2.7	0.4	0.1	0.1	1.4	1.3	7.6	11.9	7.4	11.0	8.2	3.1	2.3	0.3	15.3	0.6	12.0	0.1	8.5	7.9	1.6	0.2	.	.	.	5.2	2.9	13.0	26.0	13.1	165.8	237	+ 96	28	20	21	21
		Birkendorf	762	14.4	0.6	.	.	.	.	1.8	5.2	13.0	12.6	12.2	5.7	14.2	2.3	.	16.5	2.0	15.6	.	11.6	2.8	0.4	.	.	.	.	4.1	4.3	6.6	38.7	5.7	190.3	218	+ 103	21	19	14	30

1938

Tägliche Niederschlagshöhen in Millimetern, gemessen um 7 Uhr morgens

Januar

Flußgebiet		Ort	Seehöhe m	1	2	3	4	5	6	7	8	9	10	11	12	13	14	15	16	17	18	19	20	21	22	23	24	25	26	27	28	29	30	31	Monatssumme mm	Monatssumme % d. Norm.	Abweichung v. d. Norm.	Zahl der Tage mit Niederschl. ≥0.1	≥1.0	≥0.1	☒
Basel bis Bodensee	Wut.	Schluchsee	932	0.0	1.2	1.4	0.7	·	1.5	4.0	7.6	10.9	10.1	0.8	8.4	14.3	8.4	1.5	14.4	1.4	14.2	0.7	12.7	5.3	1.6	·	·	·	0.6	4.7	5.8	12.5	26.2	·	197.2			25	22	18	20
		Höchenschwand	1004	·	1.0	0.2	·	0.1	0.2	5.7	10.0	9.4	2.4	23.4	8.5	16.1	8.5	·	19.1	·	24.7	10.6	·	4.5	·	·	·	·	0.2	8.9	5.5	13.8	27.6	9.0	208.1	79.5	+10.7	22	17	19	21
	Rh.	Waldshut	340	·	0.4	0.1	·	·	0.8	0.3	8.6	20.4	5.6	0.4	10.7	12.7	3.9	0.4	6.4	7.6	28.9	·	12.2	5.9	1.4	·	·	·	0.6	6.7	3.5	8.8	21.5	10.8	190.0			24	18	11	16
	Alb	Bernau	922	0.5	0.7	0.3	·	0.2	0.5	7.5	12.9	17.9	18.3	16.4	12.3	24.2	3.5	3.6	42.0	3.4	25.1	2.8	23.7	7.5	0.5	·	·	·	3.7	6.7	14.7	14.5	29.8	26.3	308.9	26.8	+19.4	27	21	20	21
		St. Blasien	825	·	1.2	0.4	·	0.2	0.5	4.7	13.7	23.0	18.5	20.0	9.5	19.4	5.0	2.5	27.8	2.7	27.5	0.2	18.9	5.0	1.0	0.9	0.0	·	1.2	4.4	11.2	11.0	47.8	27.2	301.9	25.5	+18.7	27	22	17	21
	Rhein	Segeten	879	0.7	0.2	0.5	0.7	0.0	0.2	5.2	22.8	28.5	13.0	25.6	21.7	27.9	6.0	0.8	13.8	5.7	56.6	0.7	26.5	6.6	2.7	0.3	0.7	·	4.9	8.5	15.2	17.5	58.1	35.9	404.1	43.4	+37.1	29	20	19	27
		Säckingen	295	·	·	1.1	0.6	0.8	2.9	8.7	6.5	10.4	2.7	6.3	10.2	3.1	2.5	·	3.4	2.8	23.7	·	3.8	7.7	2.8	·	·	·	1.2	4.5	8.7	7.4	8.7	10.1	136.0			23	22	9	17
		Todtmoos	799	0.2	0.4	·	·	0.3	·	12.4	15.6	34.2	12.6	27.4	19.6	15.6	2.3	2.6	32.3	6.9	25.2	0.7	28.1	9.7	·	·	·	·	5.4	7.9	10.2	17.9	45.7	23.7	367.0	22.8	+20.5	24	20	18	21
Neckar bis Basel	Wiese	Belchenhaus	1360	·	2.0	·	·	1.0	4.3	29.0	25.1	20.1	44.7	25.6	42.0	12.7	4.0	·	35.6	4.7	62.5	0.9	52.7	28.9	·	·	·	·	9.3	18.9	25.8	12.1	59.8	54.8	564.2			23	22	19	21
		Schönau	534	·	·	·	·	·	0.7	15.4	13.0	19.5	10.8	18.1	13.4	11.3	5.1	1.7	26.5	14.2	27.2	·	22.3	9.7	3.1	·	·	·	·	10.2	17.8	26.3	18.7	12.2	285.2	27.4	+15.8	27	20	9	17
		Schweigmatt	733	0.2	0.9	0.1	·	·	0.3	9.1	7.1.0	13.7	12.0	7.3	11.2	20.2	3.2	0.0	5.5	2.4	29.5	·	11.4	10.2	3.1	0.2	·	·	2.5	6.5	12.7	11.0	30.8	18.8	230.8	26.0	+14.2	25	20	14	21
		Bürchau	680	0.2	1.2	·	·	0.1	0.3	10.9	13.7	14.6	14.3	14.9	14.3	18.4	5.4	0.6	25.5	3.5	37.9	0.4	22.6	10.1	1.2	0.1	·	·	4.2	6.5	8.7	12.9	20.5	27.8	290.6	22.9	+15.4	27	21	15	21
		Lörrach	295	0.0	1.7	0.0	·	0.0	0.0	9.7	2.5	7.5	2.7	7.4	7.5	5.1	0.7	·	0.9	1.2	6.7	0.2	2.7	7.4	1.4	0.1	·	·	1.2	5.4	5.1	3.2	7.7	4.6	85.5			23	19	7	12
	Dreisam bis Wiese	Friedrichsheim	877	0.8	1.9	·	·	·	0.6	13.1	8.1	8.3	10.8	12.5	9.0	9.8	1.1	2.6	11.9	4.9	13.2	·	5.9	14.1	·	·	·	·	1.8	6.9	2.4	6.8	20.0	10.8	177.2	14.5	+5.5	23	20	11	29
		Badenweiler	417	·	1.6	·	·	·	·	2.1	3.0	7.3	4.0	5.8	7.5	4.2	0.4	0.3	2.1	0.9	7.7	0.1	3.2	9.2	1.4	·	·	·	1.0	4.5	3.8	1.0	11.7	8.7	96.4	18.5	+4.4	23	19	8	10
		Obermünsterthal	539	0.8	1.1	0.5	·	0.3	0.6	14.8	2.7	2.3	5.1	11.4	4.8	3.3	0.7	·	10.2	0.9	·	0.1	8.6	7.6	0.8	0.0	·	0.7	3.0	4.7	10.1	2.1	15.3	5.5	118.0	16.4	+4.6	25	17	12	12
		Grezhausen	202	0.1	0.8	·	·	0.2	0.1	3.4	0.5	1.7	1.5	5.3	1.8	0.0	0.1	·	5.5	·	7.3	·	3.4	4.2	0.9	0.1	·	·	0.6	0.4	2.3	0.5	10.6	4.0	49.9			23	12	6	7
		Schelingen	313	0.1	1.2	0.0	·	0.5	0.3	8.7	2.4	0.9	2.7	7.1	1.0	7.3	0.5	·	0.6	·	4.5	·	3.4	3.9	1.5	0.0	·	0.3	1.1	0.4	3.6	0.0	8.2	3.1	57.9	14.8	+7.7	23	15	5	9
	Elz	Oberprechtal	461	0.6	1.7	0.3	·	0.8	0.9	14.0	10.1	7.0	6.5	10.2	·	4.8	3.4	0.2	3.5	6.2	22.4	0.7	14.0	8.3	0.2	0.3	0.2	·	3.0	8.1	12.8	9.4	19.5	11.5	182.1	17.1	+7.6	28	19	9	10
		Obersimonswald	419	·	1.2	·	·			15.0	15.1	12.4	3.9	5.1	12.3	10.1	5.1	·	10.2	19.8	48.0	10.1	7.3	7.6	·	·	·	·	·	7.8	5.0	18.4	28.5	15.4	26.0.6	20.2	+13.6	20	20	7	9
		Keppenbach	275	0.6	1.4	0.1	·	0.4	0.7	17.2	1.8	1.7	1.8	0.7	2.5	2.1	0.2	·	7.5	2.2	10.0	·	12.2	9.9	1.3	·	·	·	0.6	8.0	12.0	0.6	12.3	7.5	108.8	10.2	+4.1	24	17	9	10
		Breitnau	1019	·	2.5	0.3	·		1.3	12.0	9.6	5.5	3.9	14.3	3.9	3.3	7.9	·	9.7	1.3	15.2	·	14.6	7.7	2.0	0.3	·	·	4.1	5.2	21.5	8.0	18.5	16.4	182.3	28.8	+11.9	24	22	7.8	26
		Hofsgrund	1056	·	2.0	0.7	·	0.8		15.1	8.8	11.2	6.4	16.7	14.5	14.2	2.2	·	18.7	7.0	22.5	2.3	19.8	11.0	1.2	·	·	·	5.8	11.7	18.6	14.8	16.2	22.5	258.9	21.0	+11.8	24	22	12	25
		~~Schauinsland~~ +	~~1218~~	0.8	1.4	0.4	·	0.4	0.7	12.6	10.2	10.5	3.8	10.5	17.3	10.2	4.4	0.7	12.5	2.2	26.3	0.3	19.8	9.5	1.3	0.7	·	·	1.8	9.8	8.9	12.0	25.0	17.6	232.0	25.7	+9.4	28	21	22	31
		St. Peter	722	1.2	0.7	·	·	1.7	2.8	16.3	12.7	3.2	7.4	7.6	8.2	2.4	7.9	·	10.7	5.8	23.9	·	12.7	9.5	7.5	·	·	·	12.7	12.7	8.0	15.0	17.3	208.2	32.4	+7.9	23	22	15	16
		Freiburg	270	0.7	0.8	0.9	·	0.3	0.2	12.5	2.3	2.4	7.4	6.0	3.5	7.5	0.5	·	7.2	0.6	4.0	0.7	3.5	3.8	0.8	0.2	·	0.5	·	3.4	7.5	3.8	8.7	5.4	97.7	18.9	+4.1	27	16	8	9
		Rust	165	·	·	·	·	·	·	·	·	9.5	7.9	14.2	4.5	·	·	6.7	6.2	8.4	19.3	7.5	7.1	6.5	4.2	·	·	·	2.9	9.5	12.4	2.6	18.7	19.7	167.9			18	18	0	7
	Rh.	Altenheim	148	0.5	1.5	0.2	·	0.8	0.2	8.2	1.8	1.1	6.4	6.0	5.0	2.0	1.4	·	1.0	2.1	6.5	·	8.4	5.7	1.9	·	·	·	1.2	1.8	2.8	0.6	6.5	2.0	75.6			25	20	5	8
	Kinzig	Alpirsbach	460	0.2	1.9	·	0.6	0.9	0.4	4.4	1.5	1.4	7.4.3	7.7	16.7	6.3	10.9	0.1	4.5	15.0	20.0	0.7	17.2	5.1	1.4	0.0	·	·	2.2	8.5	7.5	27.2	25.1	16.2	278.7	30.0	+9.7	27	21	10	3
		Schiltach	332	0.9	1.4	1.1	·	0.8	0.4	10.8	4.1	8.3	8.6	5.6	9.9	2.9	6.5	2.9	3.3	9.2	17.7.7	·	13.9	5.8	2.2	0.2	·	·	2.1	4.4	16.2	4.2	26.2	12.4	182.9	19.7	+9.0	27	23	11	9
		Schramberg	515	0.5	0.5	1.0	0.7	1.1	0.1	3.6	3.4	2.9	3.8	5.7	7.9	4.4	3.2	4.0	5.5	1.7	15.2	0.0	12.6	5.3	2.0	0.5	0.1	0.0	2.2	0.3	12.4	1.5	28.2	12.1	175.9	15.1	+4.6	29	22	14	15
		Bad Rippoldsau	562	0.3	0.9	0.4	·	1.3	0.4	15.2	17.0	8.3	17.7.7	16.3	14.3	23.5	0.3	8.2	7.2	12.4	33.0	·	29.2	6.5	1.5	·	·	·	4.5	6.3	15.4	18.0	28.0	23.5	309.6	19.5	+15.1	26	21	17	19
		Nußbach	728	·	2.5	1.4	·	1.0	0.3	17.7	15.1	3.2	17.7	8.8	17.7.7	12.0	·	·	10.8	10.7	27.9	·	26.4	6.0	·	·	·	·	6.4	6.8	16.4	16.9	40.3	15.2	265.8	23.9	+15.4	22	21	16	16
		Triberg	683	0.5	1.7	0.9	0.7	0.6	0.9	7.6	20.8	13.2	4.4	7.8	15.6	11.5	7.1	0.5	8.9	12.4	47.6	0.2	26.1	5.4	1.7	·	·	·	2.8	9.9	10.6	22.3	35.4	15.2	286.7	27.5	+15.7	28	21	19	18
		Oberharmersbach	321	0.4	2.3	1.2	0.2	1.3	0.6	24.3	3.8	4.5	6.2	6.7	3.5	9.0	3.5	1.4	4.8	6.2	15.6	0.2	16.9	12.0	1.4	0.7	0.2	·	4.7	3.7	16.5	2.2	16.4	10.6	181.0	18.7	+8.4	30	24	14	17
		Gengenbach	178	·	2.2	·	·	·	·	17.0	0.9	3.6	7.7.7	3.7	4.6	6.7	2.3	·	0.5	7.9	12.9	·	7.0.1	8.2	1.9	0.5	·	·	1.8	3.4	5.3	1.7	10.0	6.0	124.3	19.7	+6.1	22	19	2	9
		Seelbach	219	0.7	1.4	·	·	0.6	·	17.9	0.6	3.2	6.1	1.8	0.9	2.6	0.7	·	1.4	0.5	6.4	·	5.6	5.7	1.0	0.2	·	·	1.3	1.2	9.0	0.2	7.7	6.4	75.5	17.2	+1.9	24	15	3	5
	Rhein	Rheinbischofsheim	132	0.8	4.4	·	·	·	0.0	14.1	2.7	4.1	7.7	2.5	5.4	4.3	4.7	0.0	·	5.0	9.5	·	8.7	6.8	2.2	·	·	·	1.0	2.4	2.9	2.5	6.2	4.2	93.7	19.2	+4.5	21	20	4	7
		Löcherberg	328	0.2	1.6	0.7	·	1.5	·	19.5	7.0	5.1	23.2	8.7	16.7	25.0	4.2	0.5	7.5	14.5	29.3	·	9.2.4	10.7	1.6	0.2	·	·	3.8	6.4	8.9	9.7	15.2	19.2	262.2	18.7	+11.9	26	22	10	11
		Stollhofen	126	·	·	·	·	·	·	9.8	9.1	6.7	3.8	8.7	11.5	3.5	7.8	0.2	0.0	4.1	22.3	4.2	12.5	5.2	2.5	0.2	0.1	0.0	0.1	1.4	4.2	14.0	5.4	6.0	145.2			23	19	3	3
		Bühlerhöhe	760	3.0	0.2	·	·	4.8	·	14.4.7	9.3	8.0	9.5	11.2	5.0	13.0	·	·	0.4	7.0	4.1	4.9	9.0	20.6	7.4	·	·	·	4.6	3.4	7.7	8.4	6.8	4.2	205.2	16.3	+7.9	23	22	16	19
	Murg	Hornisgrinde	1160	1.2	5.7	·	·	1.1	1.4	28.8	7.8	14.3	16.4	15.2	25.0	7.7	6.7	0.5	2.0	18.0	24.6	·	41.8	7.9	·	·	9.8	·	6.4	17.4	5.5	14.9	9.2	14.0	303.4	18.9	+14.3	25	24	18	31
		Ruhstein	915	1.4	3.1	0.7	·	2.2	1.8	30.3	23.5	12.7	11.6	12.3	18.8	32.0	8.8	2.2	12.8	23.9	15.3	1.5	51.4	15.9	3.5	0.7	0.5	0.2	5.9	12.4	12.3	11.8	17.2	23.8	370.4	19.8	+10.3	30	26	20	31
		Kniebis	910	0.7	1.7	1.1	0.2	1.2	1.1	9.7	14.3	12.1	12.5	10.6	15.1	22.8	7.1	0.3	8.6	14.1	19.3	0.8	24.5	5.5	1.7	0.2	·	·	3.9	9.2	3.0	22.4	18.1	15.4	277.8	20.8	+14.1	29	24	18	31
		Baiersbronn	580	0.3	0.5	0.4	0.2	0.1	0.2	12.2	17.2	13.2	9.9	12.8	12.2	32.3	9.4	4.4	15.9	17.2	43.4	·	29.9	3.6	1.3	0.2	0.0	·	2.1	4.2	17.0	25.9	30.8	20.5	337.2	25.1	+20.7	28	21	15	17
		Schönmünzach	480	0.8	2.4	0.7	0.2	0.3	0.6	15.9	15.1	9.4	12.7	16.2	12.1	23.5	13.7	0.8	14.1	29.4	34.3	0.1	34.0	3.9	1.0	0.1	·	·	3.4	3.3	9.0	22.9	28.7	18.1	377.6	27.9	+17.3	29	21	18	14
		Unterstmatt	929	0.8	2.9	0.5	·	0.7	·	13.8	12.7	11.5	7.6	6.0	15.8	33.7	7.0	0.1	4.1	24.3	24.1	0.6	34.7	12.5	2.7	0.6	0.4	·	4.5	9.3	4.7	11.9	11.0	15.7	263.2	16.2	+10.1	28	21	19	21

+ Todtnauberg 1040

1938 **Tägliche Niederschlagshöhen in Millimetern, gemessen um 7 Uhr morgens** Januar

Flußgebiet		Ort	Seehöhe m	1	2	3	4	5	6	7	8	9	10	11	12	13	14	15	16	17	18	19	20	21	22	23	24	25	26	27	28	29	30	31	Monatssumme mm	Monatssumme % d. Norm.	Abweichung v. d. Norm.	Zahl der Tage mit Niederschl. ≥0.1	≥1.0	≥0.1	☒
Neckar bis Basel	Murg	Herrenwies	758	0.8	6.2	1.0	·	1.7	·	24.8	16.2	10.5	10.0	16.0	7.5	23.6	12.5	0.5	4.5	23.5	37.0	0.5	45.0	2.0	4.5	·	·	0.5	8.0	7.5	13.5	16.8	28.0	15.0	353.2	209	+141	26	27	14	23
		Schwarzenbach	680	1.1	2.7	0.1	1.0	1.5	0.6	3.8	8.0	5.5	11.5	11.0	8.5	17.0	12.5	0.9	8.1	12.9	35.0	0.3	12.0	5.5	1.6	0.2	0.0	·	5.5	3.7	6.4	16.5	23.5	16.5	252.8	192	+121	29	24	16	20
		Langenbrand	220	0.8	3.4	0.8	·	1.4	0.3	11.3	4.8	4.0	8.7	11.8	2.8	11.4	9.5	1.5	6.0	8.2	25.7	·	29.6	7.8	1.7	·	·	0.0	3.0	1.2	7.8	4.2	23.8	12.4	211.9	230	+120	25	23	11	10
		Bütthof	306	0.1	3.4	0.1	·	1.0	0.2	13.0	8.5	8.9	3.7	0.8	8.3	22.9	7.7	1.2	1.3	17.5	25.1	0.2	34.1	10.3	4.4	0.2	0.1	·	4.0	2.5	6.2	8.2	12.1	16.1	218.2	208	+113	29	23	7	11
		Baden-Baden (H)	214	0.9	2.4	0.1	·	1.4	0.4	10.8	4.5	5.5	6.2	6.1	5.2	10.9	4.5	0.8	1.8	5.9	16.0	·	12.4	5.1	3.0	0.0	·	0.1	1.2	2.7	3.9	4.5	12.0	9.7	140.9	187	+65	27	22	8	8
		Rastatt	116	0.6	1.0	0.2	·	1.2	0.3	3.1	7.3	2.9	6.2	4.3	3.3	5.8	7.0	0.0	2.6	6.2	11.0	·	6.9	6.3	1.9	0.0	0.1	·	1.0	1.8	0.8	4.3	22.0	4.4	113.5			26	21	7	8
	Kb.	Hinterweidenthal	220	2.8	1.2	–	·	3.4	1.8	6.0	12.0	9.0	13.2	12.3	8.2	7.1	7.2	·	2.2	5.1	5.2	3.2	13.1	7.1	1.4	0.2	0.1	·	2.1	3.2	0.0	7.1	32.3	0.2	160.4	244	+99	26	23	9	11
	Alb	Herrenalb-Gaistal	428	0.5	3.9	0.7	·	2.6	0.7	15.7	3.7	4.8	4.2	5.1	4.0	9.2	6.7	0.3	2.1	5.7	17.9	·	25.7	6.7	3.8	0.4	·	·	3.8	0.2	9.9	6.8	10.7	7.6	152.4	167	+65	27	21	14	14
		Schielberg	417	1.2	2.1	0.8	0.0	1.5	0.6	13.8	6.0	5.5	6.7	8.7	6.4	14.3	4.3	0.1	1.9	4.5	15.3	·	16.3	4.6	2.2	0.0	0.1	·	2.5	2.0	1.8	5.2	22.5	10.0	152.2	216	+87	27	23	15	12
		Karlsruhe (Techn. Hochsch.)	128	1.5	2.2	0.3	·	1.2	0.8	14.3	6.6	2.7	8.9	7.8	2.5	10.0	4.7	0.0	5.6	3.3	8.9	·	9.4	6.2	1.6	·	·	·	0.2	1.7	0.1	2.2	17.3	6.7	126.7	254	+77	25	21	7	10
	Speyerbach bis Alb	Bergzabern	181	1.7	2.6	0.5	0.5	1.0	0.5	3.2	12.2	5.6	12.0	11.6	7.5	6.2	8.7	·	1.5	7.9	7.5	0.2	7.1	3.9	1.9	0.1	0.2	0.0	1.2	3.3	0.8	4.4	10.5	11.0	155.0	278	+34	29	22	10	10
		Landau (Pfalz) *	150	1.0	1.2	·	·	1.2	0.7	7.2	11.5	6.1	3.5	10.3	4.7	5.4	7.5	0.7	1.6	6.4	5.1	0.3	3.7	1.5	1.4	0.1	·	·	1.3	1.1	0.2	5.0	15.5	13.5	122.1			27	22	7	10
		Germersheim	110	0.2	3.2	0.1	·	2.0	0.2	7.2	7.0	6.0	4.0	10.0	2.9	2.2	3.6	·	·	·	10.0	0.2	3.4	5.6	·	·	·	·	1.5	1.3	0.3	2.5	13.1	10.0	95.5	239	+56	25	20	7	2
		Knittlingen	195	0.1	2.7	0.7	0.1	1.3	0.5	1.4	1.9	2.4	3.9	1.4	1.8	1.7	1.6	0.1	1.2	1.6	6.0	·	0.8	3.6	1.7	0.2	·	·	·	2.1	1.7	0.6	20.1	3.3	72.5	154	+25	25	20	10	8
		Bruchsal	124	1.6	1.6	0.2	·	1.8	1.2	6.8	4.9	4.1	3.6	5.8	3.3	3.0	4.1	·	3.1	2.1	7.2	·	5.5	6.7	2.7	·	·	0.2	0.1	0.5	0.6	2.1	13.6	4.5	90.4	176	+39	26	21	6	9
	Speyerbach	Johanniskreuz	472	3.0	1.6	1.6	·	4.2	3.2	4.7	12.8	12.2	12.3	11.4	9.7	10.2	9.2	·	3.2	4.0	8.8	4.0	3.9	4.3	2.0	·	·	·	·	2.9	·	6.2	16.1	8.1	158.4	226	+88	24	24	13	17
		Hochspeyer	260	2.4	0.7	1.2	·	4.1	2.0	1.9	6.7	3.2	11.1	14.2	3.7	3.2	4.7	0.2	1.7	1.9	8.1	2.0	2.7	4.2	1.8	0.3	·	·	·	1.6	0.0	2.8	17.0	5.4	108.9	237	+62	26	23	9	10
		Kalmit	673	0.5	3.7	1.4	0.8	2.0	2.1	2.9	10.9	6.8	10.8	22.3	4.8	5.4	8.1	0.1	2.4	2.0	7.2	0.3	4.8	4.1	1.3	0.1	0.2	·	0.0	1.6	0.1	3.1	12.4	9.6	137.0	273	+83	28	22	11	16
		Neustadt a. H.	144	0.1	2.0	0.8	·	0.8	2.0	2.0	2.5	3.8	3.7	7.8.0	2.7	2.0	4.5	0.0	2.5	0.2	6.4	0.0	3.5	4.5	1.4	·	0.1	·	·	0.5	·	0.8	22.0	5.2	102.5	240	+60	24	17	8	9
		Rhodt	215	·	2.2	0.1	·	0.9	1.2	1.2	9.2	10.4	13.0	13.8	7.3	3.6	8.2	·	1.2	2.1	8.1	0.3	4.6	4.7	·	0.6	·	·	·	2.8	·	3.5	18.4	4.7	127.6	266	+80	29	19	7	8
		Speyer	98	0.0	0.1	1.7	·	1.8	1.5	6.7	5.4	4.7	7.5	12.4	2.3	3.7	2.3	·	0.5	0.4	4.7	0.2	2.9	5.4	1.6	·	·	·	·	1.1	·	1.2	10.5	5.5	84.2	247	+50	24	20	9	7
	Rb.	Sternenfels	318	·	3.1	2.3	·	2.4	0.4	5.9	2.7	4.7	3.3	·	4.4	2.4	2.0	·	3.8	1.9	5.6	·	3.7	4.7	1.8	0.2	0.1	·	1.6	2.2	1.5	2.4	10.1	5.3	94.1	177	+41	25	22	11	8
		Wiesloch	134	1.2	1.1	0.1	·	2.1	1.1	1.2	2.5	4.0	5.8	4.3	2.6	3.8	3.5	0.1	1.3	1.4	8.1	·	5.3	4.4	2.0	0.2	0.1	·	0.1	0.6	0.1	1.5	11.1	3.2	87.2	162	+37	28	21	9	9
Neckar	Eyach bis Quelle	Schwenningen	710	2.4	4.0	2.1	0.2	1.8	2.0	2.5	0.4	4.6	1.2	3.1	4.0	3.5	3.2	·	1.5	1.6	·	·	0.8	14.4	·	2.0	·	·	·	4.0	5.5	16.1	12.8	10.1	125.7	265	+67	24	23	15	21
		~~Mariazell~~ **	715	0.0	2.4	1.1	·	1.1	0.1	2.2	3.2	0.8	5.3	3.5	3.5	2.2	3.0	0.3	4.0	2.6	11.5	·	8.4	9.0	0.0	0.1	·	·	·	5.5	0.8	6.4	20.3	6.1	156.1	276	+100	24	19	15	19
		Dreifaltigkeitsberg	987	0.9	3.4	0.5	·	1.5	0.6	13.5	3.0	2.6	3.1	3.1	0.1	2.6	1.0	0.2	4.0	0.0	7.3	·	2.8	9.2	0.0	1.1	0.1	·	·	1.1	9.5	0.4	16.7	7.8	96.3	204	+49	25	18	21	31
		Rottweil	618	1.0	1.4	0.9	0.0	1.1	1.0	3.1	5.1	2.0	7.5	4.1	4.5	7.9	1.6	0.0	4.0	0.6	3.9	·	1.0	9.6	1.8	·	·	·	0.8	2.9	8.5	7.8	19.1	8.9	98.0	202	+50	25	22	15	20
		Dornstetten	636	0.4	1.3	·	·	0.9	1.0	2.3	7.5	3.6	15.0	8.2	7.5	8.9	7.4	2.1	12.0	1.8	18.1	·	11.4	7.0	1.3	0.3	·	·	0.1	3.5	8.0	16.2	24.2	8.8	182.0	288	+111	26	22	18	21
		Freudenstadt	667	0.8	0.9	1.1	0.1	1.0	0.5	0.6	17.4	10.2	17.1	13.2	9.3	19.7	5.0	4.4	10.9	8.7	27.0	0.0	22.4	4.2	1.2	0.1	0.0	·	1.5	3.6	14.5	13.4	42.8	14.8	274.6	191	+131	28	23	18	19
		Winzeln	645							4.9	6.2	6.3	3.9	3.7	12.2	3.3	1.4	9.0	2.7	4.3	10.5	·	11.6	6.7	2.0	0.2	·	·	1.4	5.9	8.3	7.7	17.9	10.8	140.4	145	+43	22	21	13	13
		Horb	393	1.0	2.0	2.8	·	4.7	2.1	4.2	1.3	5.2	4.1	7.8	4.9	2.6	2.6	2.4	2.3	2.1	4.2	·	8.5	5.0	2.0	·	·	·	0.1	1.9	2.2	6.2	22.7	5.2	109.7	190	+58	25	25	11	10
	Eyach	Burgfelden	911	1.0	2.2	3.6	·	1.4	1.0	6.0	1.4	1.5	2.3	·	2.5	1.4	1.0	·	3.1	0.8	12.3	·	4.0	8.4	·	·	·	·	·	3.1	1.7	2.8	9.6	3.0	75.1	150	+25	22	21	17	25
		Balingen	520	1.7	4.5	3.7	4.5	1.2	2.7	4.5	1.5	3.2	0.2	1.9	3.8	2.5	1.2	2.1	3.2	2.1	8.2	·	5.2	8.3	0.5	0.5	·	·	0.6	2.7	3.7	2.5	12.2	6.5	93.8	209	+49	28	24	15	16
		~~Kirchberg~~ +	~~577~~	1.7	2.0	1.7	0.1	1.7	1.5	2.8	3.5	6.7	3.9	3.5	6.5	3.4	1.7	3.6	2.8	·	6.4	·	6.3	9.0	2.2	·	0.1	0.1	1.0	3.4	5.8	5.5	15.8	2.9	112.8	263	+78	28	25	20	19
		Imnau	400	1.3	0.1	0.1	0.2	0.2	0.5	0.2	4.0	2.8	4.1	6.1	4.7	3.4	2.0	2.4	5.8	2.4	7.5	0.5	11.4	7.9	3.0	·	·	·	·	2.6	7.4	0.1	16.1	2.3	105.1	239	+61	27	20	11	7
	Fils bis Eyach	Hechingen	540	1.0	6.2	2.5	·	2.8	1.1	6.4	1.5	0.4	2.2	·	2.5	1.9	0.3	0.9	1.5	0.1	5.0	0.2	4.1	9.1	2.5	0.5	·	·	0.5	1.6	3.0	0.8	12.4	4.2	77.6	174	+33	27	19	11	15
		Nebringen	456	1.8	1.4	1.0	·	4.4	1.0	3.2	3.0	3.3	5.2	5.8	2.5	1.4	2.5	0.1	4.6	0.6	5.1	·	8.1	5.1	1.1	·	·	·	·	4.4	0.4	3.3	10.9	9.3	92.5	241	+56	25	22	9	16
		Tübingen	395	1.0	2.5	1.4	0.0	2.3	0.6	5.3	0.9	0.2	5.1	4.8	0.5	1.2	0.1	0.1	3.1	0.9	4.6	·	12.0	8.3	2.2	0.4	·	·	0.5	1.5	2.6	0.8	8.8	5.4	80.3	228	+44	27	11	16	9
		Reutlingen	393	0.1	2.1	2.2	·	2.4	0.1	6.3	0.5	0.5	3.3	3.2	0.1	1.6	·	0.8	3.6	0.1	5.3	·	12.3	5.1	2.0	0.2	·	·	0.5	1.5	2.2	0.1	8.3	4.6	72.2	190	+32	25	16	11	15
		Neuffen	410	1.2	3.2	5.0	·	1.6	5.2	8.3	·	2.1	2.6	5.6	2.4	1.2	0.0	·	1.8	1.0	3.1	·	12.4	5.4	2.1	0.2	·	·	0.0	0.8	4.1	0.4	13.2	4.2	88.8	182	+40	23	20	11	11
		Waldenbuch	362	1.1	1.1	1.4	2.1	0.1	0.5	10.4	1.0	·	1.8	6.1	1.1	1.0	0.5	1.0	2.2	0.1	5.5	·	8.8	4.2	2.0	0.4	·	·	0.4	1.3	1.8	1.0	15.5	1.0	87.1	191	+53	27	21	9	11
		~~Lindorf~~ ++	~~330~~	2.1	2.0	2.6	·	4.0	1.8	14.5	·	2.0	2.5	1.2	0.1	2.5	0.3	1.0	1.0	1.2	4.5	·	5.2	3.4	2.1	0.4	0.2	·	1.0	2.1	2.2	0.5	1.0	6.1	76.0	173	+32	27	22	10	6
	Fils	Schnittlingen	650	0.0	0.5	3.5	4.0	·	1.9	0.4	4.9	0.3	5.0	4.0	2.0	11.3	·	·	2.5	4.0	1.2	2.0	5.0	4.8	2.1	·	·	·	2.4	5.4	10.2	5.1	12.0	13.5	74.1			25	25	9	18
		Hohenstaufen	605	2.3	6.2	2.1	·	4.5	2.8	15.0	4.7	3.6	2.8	·	1.1	6.3	1.6	1.0	0.4	5.0	6.1	·	8.3	0.4	3.4	0.8	0.5	·	1.6	5.2	4.8	2.2	16.0	10.3	120.8	183	+55	27	23	13	16
		Göppingen	320	1.5	3.8	2.6	0.2	3.1	0.6	12.5	1.4	9.8	4.5	2.4	1.6	6.1	0.5	0.5	0.9	5.0	1.0	·	0.5	1.0	2.4	0.1	0.4	0.1	2.0	3.1	4.1	1.4	11.1	10.1	110.1	209	+58	30	22	14	17
		Boll	425	1.4	3.0	0.5	·	3.3	1.5	11.2	1.0	2.0	11.1	1.8	1.2	4.5	0.3	0.5	0.4	1.6	5.0	·	12.0	1.8	2.5	0.6	0.0	0.0	2.2	2.5	5.5	0.9	9.4	8.5	102.3	179	+45	27	22	12	16
	N.	Hohenheim	397	1.2	3.2	2.1	·	3.0	0.4	3.5	·	2.0	4.5	2.2	0.5	2.4	0.4	·	3.1	0.6	4.4	0.0	4.9	2.8	2.3	0.3	·	·	0.1	1.0	2.0	0.5	9.2	6.5	63.4	176	+27	25	18	8	11

* Kandel 125 + Bickelsberg 667
** Heiligenwald 740 ++ Plochingen 300

Tägliche Niederschlagshöhen in Millimetern, gemessen um 7 Uhr morgens

Januar

Flußgebiet		Ort	Seehöhe m	1	2	3	4	5	6	7	8	9	10	11	12	13	14	15	16	17	18	19	20	21	22	23	24	25	26	27	28	29	30	31	Monatssumme mm	Monatssumme % d. Norm.	Abweichung v. d. Norm.	Zahl der Tage mit Niederschl. ≥0.1	≥1.0	* ≥0.1	☒
Neckar	N.	Eßlingen	246	0.8	2.5	2.9	0.0	3.2	1.0	15.4	0.4	1.6	4.2	2.2	0.8	2.8	0.4	·	1.9	1.0	5.3	·	3.9	2.5	2.6	0.5	0.5	·	0.8	1.9	1.2	0.7	9.8	1.0	77.2	220	+42	27	19	11	13
		Stuttgart (B.-Str.) *	269	1.7	2.6	1.9	0.0	1.3	0.4	8.3	0.6	0.8	2.2	5.1	1.2	2.7	0.3	0.0	0.8	1.0	3.4	0.0	4.7	3.0	2.1	1.7	0.0	0.0	1.0	0.3	1.3	0.1	7.4.0	6.6	66.9	181	+30	26	18	9	9
	Rems	Lauterburg	670	2.6	4.0	2.3	0.5	4.0	1.8	10.5	1.6	3.3	1.5	1.9	1.7	1.6	1.5	3.2	3.9	2.7	7.8	·	11.8	0.3	1.7	1.1	0.3	·	1.5	3.6	5.6	5.1	25.2	12.6	137.8	176	+57	29	26	13	17
		Gmünd	320	2.2	3.1	2.7	0.3	2.8	1.6	11.3	3.2	3.1	6.5	1.0	1.0	8.6	1.9	1.1	0.5	4.0	7.1	1.0	10.3	0.4	2.1	0.6	0.3	·	1.1	0.3	6.2	4.5	11.2	13.1	114.3	176	+49	30	24	9	11
		Schorndorf	255	1.3	2.9	2.0	·	3.0	2.4	11.2	1.5	2.1	8.5	3.9	1.1	4.1	·	0.5	0.8	4.9	5.5	·	6.8	1.9	1.8	0.5	0.2	·	1.4	1.9	2.3	1.4	10.6	12.6	96.9	175	+47	26	23	9	8
		Fellbach	287	2.4	0.6	·	·	0.5	1.0	9.2	·	2.1	·	2.6	2.0	1.4	0.4	·	·	0.8	4.3	·	3.0	3.4	2.2	0.3	·	·	0.4	1.0	·	1.1	12.5	2.1	63.5	183	+29	21	16	3	1
	Murr	Murrhardt	290	1.6	4.8	4.2	·	1.6	1.6	1.1	5.2	6.6	6.4	·	6.8	12.3	3.6	0.9	1.2	4.0	9.5	·	8.1	2.3	2.0	0.2	0.3	·	1.3	1.8	6.1	2.3	16.5	15.1	134.4	179	+59	21	24	10	12
		~~Prevorst~~ **	~~479~~	2.3	2.1	2.3	0.1	2.6	2.1	1.1	3.4	1.2	1.9	2.3	2.4	4.4	1.9	0.4	0.3	1.1	4.9	0.1	6.1	4.6	2.1	0.1	0.1	·	0.3	1.3	3.1	1.6	13.6	10.9	94.1	152	+32	30	23	10	12
		Wilhelmsheim	439	1.1	2.9	2.6	0.1	1.3	1.1	10.3	3.9	3.3	5.5	3.0	1.9	8.5	2.0	0.9	0.8	2.1	1.4	1.6	0.2	4.3	2.2	0.2	0.3	0.1	0.1	1.9	3.9	1.3	13.1	14.0	102.1	151	+36	31	23	16	11
		~~Winnenden~~ ×	288	2.3	1.8	1.9	0.1	2.2	0.2	10.4	1.9	1.2	3.8	1.9	1.1	5.1	1.2	1.1	0.5	1.2	5.8	·	1.8	5.8	1.8	0.3	0.2	·	0.4	1.4	5.2	0.5	14.1	12.1	94.1	164	+37	21	22	12	14
		Großbottwar	215	4.5	1.1	1.5	0.2	2.0	3.1	6.8	·	1.8	2.0	1.8	3.6	4.8	2.0	0.9	·	·	3.9	1.2	3.6	5.2	2.6	·	0.2	0.6	1.2	1.8	1.1	1.5	14.0	6.1	79.1	180	+37	21	23	1	11
	Enz	Kaltenbronn	862	1.8	4.3	1.3	0.4	1.6	1.3	25.5	8.4	8.0	9.0	12.8	5.5	12.9	4.1	2.2	1.1	6.8	25.5	·	28.3	11.9	2.1	0.3	0.4	·	3.1	2.0	12.5	5.8	23.8	12.5	245.2	215	+111	21	26	20	31
		Wildbad Sommerbg.	726	1.1	2.1	1.5	0.2	0.9	0.5	11.2	8.0	8.8	3.3	5.2	5.1	10.4	8.5	4.3	8.0	10.3	33.0	0.0	21.6	5.1	1.4	0.2	0.1	·	3.0	5.0	6.1	10.3	21.6	10.1	222.1	224	+123	21	24	23	16
	Enz, Nagold	Besenfeld	782	1.3	2.0	1.1	0.6	1.5	1.0	16.8	11.6	14.8	8.1	13.0	3.5	21.1	11.3	2.3	1.5	12.4	28.4	0.2	24.4	6.8	1.9	0.5	0.1	·	·	6.0	13.0	11.0	28.0	16.0	290.5	241	+114	21	23	15	23
		Simmersfeld	726	·	2.5	2.8	1.5	1.1	2.3	1.0	9.2	12.0	6.1	1.0	1.0	11.6	6.1	4.1	1.5.2	5.8	22.5	0.2	22.0	3.6	1.4	0.2	0.2	0.0	0.1	2.5	9.0	8.0	31.3	9.0	222.1	224	+121	21	25	20	30
		Warth	593	·	1.3	·	1.5	1.6	1.0	3.5	6.1	4.6	3.6	4.0	2.8	4.1	·	·	9.6	2.1	9.8	·	11.1	4.6	0.9	·	·	·	·	2.1	3.5	6.1	21.1	9.2	116.9	189	+55	22	21	13	16
		Nagold	403	0.1	2.4	0.3	0.0	1.1	0.1	1.1	4.8	3.5	8.3	6.1	2.0	2.6	1.9	3.4	6.1	1.0	5.1	·	10.3	5.5	1.6	·	·	·	0.5	0.6	3.3	2.5	11.2	12.8	106.1	214	+51	26	21	13	14
		~~Neuhengstett~~ ××	~~584~~	2.1	2.3	1.1	·	2.2	1.2	3.1	3.4	2.2	2.3	3.6	2.3	0.8	2.0	2.3	5.3	1.3	3.6	·	9.1	4.0	2.9	0.2	·	·	0.1	1.4	3.5	3.0	15.9	1.1	92.9	207	+48	21	24	12	16
		Hildrizhausen	487	1.9	2.5	0.3	1.5	2.2	1.6	4.2	3.0	4.3	4.4	2.0	3.0	4.1	0.9	1.6	3.4	0.1	5.9	·	6.4	6.9	2.5	·	·	0.0		2.1	1.3	1.1	16.5	6.8	90.1	214	+48	26	22	11	19
		Böblingen	432	0.1	2.1	1.3	0.0	1.8	0.4	4.6	0.8	0.8	2.8	3.1	1.2	2.3	0.4	1.1	3.0	0.4	3.5	·	1.2	6.1	2.5	0.1	·	·	0.2	0.5	1.9	0.6	1.1	4.6	61.3	161	+23	21	11	15	14
		Tiefenbronn	434	1.3	2.3	2.6	0.1	1.3	0.1	1.6	2.3	1.4	4.1	3.2	0.8	1.5	3.9	1.3	3.1	1.4	6.6	·	1.1	5.2	1.4	0.1	0.1	·	1.3	0.4	4.6	0.6	1.8.8	1.2	91.3	202	+46	21	22	1	14
	Enz	Pforzheim	256	0.1	1.2	0.1	0.0	0.8	0.2	6.1	2.2	1.5	3.1	3.1	2.2	1.1	2.5	0.8	2.5	1.4	1.1	0.2	6.0	4.5	2.3	0.0	0.1	·	1.3	1.0	3.4	1.2	19.1	6.6	85.1	200	+43	21	21	11	10
		Mühlacker	228	1.0	1.2	1.0	0.1	1.1	0.1	4.6	1.2	1.1	2.2	1.9	2.1	2.1	1.9	0.9	2.1	1.9	1.0	0.1	9.1	4.3	1.5	0.1	·	·	0.1	1.0	2.4	0.5	11.0	6.1	11.0	115	+33	30	22	11	10
		Heimerdingen	312	1.1	1.2	1.1	0.1	1.1	1.1	3.1	1.9	1.1	2.8	3.0	2.0	1.4	0.9	0.2	1.1	1.5	5.6	0.0	5.2	5.9	1.1	0.1	·	·	0.8	1.0	2.1	0.8	1.8	6.8	13.1	182	+33	21	22	12	14
		Markgröningen	288	1.8	1.2	2.1	0.0	1.2	1.4	3.3	0.8	0.5	1.5	3.3	3.4	1.1	0.4	0.2	1.1	1.3	3.8	·	1.4	5.1	1.6	·	·	·	0.1	2.0	2.3	1.3	15.3	4.9	69.1	168	+28	26	21	6	1
	Neckar	Bönnigheim	221	0.6	1.5	1.2	1.0	0.2	1.2	2.1	3.1	2.5	5.3	4.5	3.1	2.0	1.9	0.1	0.9	2.4	4.0	0.0	6.9	3.6	1.2	0.2	0.1	0.0	2.2	·	0.6	1.1	13.8	11.2	81.1	119	+36	21	21	11	1
		Heilbronn	176	1.9	2.0	1.5	0.0	2.2	0.8	4.9	4.0	1.4	5.1	1.1	3.1	4.8	2.5	1.2	1.3	2.0	6.2	·	4.0	2.4	1.4	·	0.3	0.0	0.6	0.1	4.0	0.1	15.9	1.5	84.1	184	+39	21	22	10	8
		Stetten a. H.	201	1.1	0.6	0.1	·	1.1	0.1	1.2	16.2	4.5	4.2	1.6	1.9	2.8	1.1	1.2	3.9	3.6	8.9	·	1.6	4.8	6.5	1.3	·	·	0.2	1.8	4.1	1.8	10.8	3.2	80.1	150	+30	21	22	8	8
	Kocher	Elchingen	600	1.2	2.4	3.6	0.8	2.8	4.8	1.9	0.1	0.5	10.1	0.1	0.4	2.8	3.1	1.2	2.1	2.6	8.6	0.2	4.8	3.2	3.0	0.4	0.2	0.1	0.4	1.0	0.5	1.5	10.5	9.2	12.4			31	20	10	18
		Unterkochen	500	2.0	2.3	4.2	3.6	0.5	3.5	10.6	6.0	1.8	4.2	1.5	2.4	4.1	1.3	2.9	·	2.1	1.6	·	1.2	1.0	2.1	0.6	0.2	·	1.3	4.5	5.2	3.8	1.4.5	1.3.9	1.1.4.9			28	25	13	20
		Abtsgemünd	389	1.0	1.8	1.3	1.4	0.2	1.8	1.6	5.1	1.2	4.2	5.2	2.2	3.8	2.4	2.0	1.6	·	3.2	·	4.6	·	1.8	0.1	·	·	0.8	3.1	3.8	4.0	13.0	9.0	85.8	139	+24	26	23	11	9
		Welzheim	503	3.2	3.6	12.2	·	2.9	2.0	10.9	4.4	2.4	3.1	1.1	1.1	1.5	2.0	·	0.2	6.1	1.5	·	10.1	·	4.0	0.4	0.2	·	1.4	3.5	6.4	3.2	18.1	14.2	134.0	181	+68	26	23	10	11
		Wüstenrot	495	5.8	6.4	9.2	2.2	4.3	6.2	9.3	12.3	4.4	6.6	3.4	6.0	8.3	5.0	0.3	1.1	3.1	12.0	·	6.2	5.0	1.8	1.9	1.1	0.1	0.6	4.6	5.6	4.1	1.9.2	9.0	1.1.2.3			30	21	18	11
		Hall	292	2.3	1.3	2.0	·	0.2	0.1	1.4	5.2	4.1	5.1	5.2	2.4	5.6	4.1	0.8	2.1	1.1	10.1	·	2.4	·	1.1	0.2	0.1	·	1.1	2.2	5.1	3.1	20.3	9.1	1.0.4.2	1.8.2	+49	21	22	1	14
		Geifertshofen	405	3.1	2.5	2.1	0.0	2.5	1.8	15.3	4.5	3.6	1.6	2.1	2.4	1.3	2.5	0.8	3.2	1.3	8.3	·	2.3	0.1	2.2	·	0.6	·	0.5	2.2	1.1.0	2.4	1.4.2	1.8	1.1.1.2			21	23	15	14
		Rückertsbronn	447	1.4	1.2	1.1	6.6	6.2	1.8	2.8	3.2	5.1	4.6	5.4	5.2	5.0	4.0	6.5	5.8	1.1	0.1	0.2	2.1	3.4	2.8	3.1	2.2	·	·	0.2	1.8	1.2	1.1.2	1.1.8	1.2.2.5	1.9.1	+60	21	25	10	14
		Künzelsau	220	2.1	3.1	2.2	0.0	2.3	2.6	8.2	1.1	1.8	1.1	4.1	3.8	4.4	6.1	0.5	3.4	2.3	1.2.4	·	1.8	·	2.5	0.2	0.4	·	1.2	0.6	3.1	4.0	2.2.8	1.8	1.1.6.2	2.1.3	+14	21	23	14	11
		Oehringen	230	2.8	3.0	2.6	·	2.3	·	9.8	5.4	1.0.1	3.0	1.1	3.2	5.5	3.4	0.1	3.2	4.2	6.1	1.5	5.6	1.1	2.1	0.1	0.1	0.4	0.3	1.4	2.6	4.5	1.4.6	6.5	1.1.0.0	2.1.6	+15	21	24	4	10
	Jagst	Ellwangen	440	1.6	3.2	2.0	0.2	2.2	1.5	8.4	5.1	2.4	1.1	3.0	2.2	6.0	2.0	2.5	2.4	1.6	1.5	·	4.2	0.5	1.1	0.1	0.2	0.0	0.1	2.8	5.1	1.5	1.1.1	6.0	1.0.5.1	1.6.6	+42	21	24	16	11
		Gründelhardt	475	1.4	3.1	2.0	0.1	2.4	1.1	8.1	3.1	3.1	3.1	3.3	1.2	5.0	3.1	0.1	1.6	1.8	8.1	·	3.5	0.2	1.1	0.1	0.1	0.0	1.1	2.1	5.0	2.8	1.1.3.5	1.1	1.0.8.2	1.1.5.5	+42	21	24	11	11
		Schainbach	423	1.2	1.1	0.5	1.5	1.2	3.3	1.2	4.1	3.0	6.1	3.0	5.0	4.5	4.6	·	1.1	3.5	1.1.3	·	6.1	0.1	2.1	·	0.3	0.5	1.0	2.5	1.0	1.5	1.1.5.5	5.4	9.6.3	1.6.1	+31	21	24	15	13
		Langenburg	438	2.3	3.4	1.6	0.0	1.1	2.1	8.4	4.2	5.1	4.1	3.2	3.1	8.2	1.5	0.8	3.1	1.6	1.1.6	0.0	1.1	0.1	2.0	0.5	0.1	0.2	1.1	0.1	4.6	4.0	1.9.1	4.2	1.2.1.1	1.1.3	+59	21	23	15	11
		Dörzbach	240						2.0.0					·	5.0	3.2	4.3	·	3.5	4.2	8.5	·	3.2	2.1	2.2	·	6.1	·	3.6	·	0.8	8.2	1.8.4	6.3	1.0.0.4	1.6.1	+38	16	15	5	5
		Eubigheim	325	2.3	1.6	0.1	·	2.4	1.1	1.6	1.3	3.1	6.1	6.0	5.0	3.2	5.2	·	2.8	2.6	9.3	·	1.3	0.1	1.1	0.2	0.3	0.1	0.4	1.6	4.5	6.4	6.8	3.1	9.1.1			28	22	15	16
		Adelsheim	235	2.4	1.1	0.5	·	1.6	2.6	3.0	1.0.3	6.1	4.5	6.1	6.1	8.6	6.6	·	2.4	4.0	9.2	·	1.0.0	2.1	1.8	0.4	·	·	·	2.0	2.5	1.5	1.5.5	1.0.1	1.3.2.4	2.1.3	+10	25	21	10	3
		Möckmühl	180	2.5	1.0	0.5	·	1.1	3.5	3.1	1.1.1	8.5	1.1	4.1	6.8	1.1.0	6.1	4.1	1.1	4.5	1.2.1	·	8.8	2.0	1.1	0.2	0.3	·	0.5	1.1	2.1	6.1	1.6.8	9.6	1.1.2.3	2.3.1	+12	21	24	12	14
Elbe		Gundelsheim	148	1.5	0.8	·	·	3.5	4.0	·	8.5	4.0	4.4	4.2	1.0	1.1	3.3	·	4.0	6.2	1.0.0	0.5	6.4	2.3	1.1	0.6	0.5	·	0.2	2.5	3.2	5.8	1.1.5	1.2	1.2.1.3	2.0.1	+13	25	21	1	5

* Herdweg
** Unterheinriet 247
× Backnang
×× Deckenfronn 585

Flußgebiet		Ort	Seehöhe m	1	2	3	4	5	6	7	8	9	10	11	12	13	14	15	16	17	18	19	20	21	22	23	24	25	26	27	28	29	30	31	Monatssumme mm	% d. Norm.	Abweichung v. d. Norm.	Niederschl. ≥0.1	≥1.0	✳ ≥0.1	⊠
Neckar	Elsenz bis Jagst	~~Rineck~~ +	~~344~~	0.1	1.1	0.8	.	2.0	6.1	5.1	15.6	16.2	11.0	15.6	10.0	10.2	11.4	.	1.0	1.0	1.5	.	6.5	6.8	2.0	.	.	.	.	2.9	2.2	9.0	24.0	12.5	187.2			23	20	16	18
		~~Diedesheim~~ ++	~~140~~	0.9	1.1	0.3	.	2.1	0.4	1.1	9.0	6.7	6.8	6.8	1.4	16.5	9.6	0.2	1.0	4.1	16.1	0.1	12.2	3.9	1.4	0.3	0.1	0.1	0.3	2.4	4.6	5.2	18.6	13.3	159.9			30	21	17	16
		Oberdielbach	491	0.8	1.4	0.9	.	2.1	2.0	4.5	1.1	8.4	10.1	13.0	6.1	14.6	9.9	0.0	1.4	10.2	9.5	1.1	12.6	4.1	2.2	0.5	0.4	0.2	0.2	3.6	1.1	12.6	1.0	14.1	155.3	187	+72	29	23	14	16
		Itterkraftwerk	165	0.9	1.2	0.3	.	2.1	1.1	4.9	11.2	11.1	12.9	23.3	8.5	12.8	12.1	0.6	1.0	6.8	16.2	0.1	13.5	4.9	2.0	0.1	0.2	.	0.1	3.1	3.1	5.0	12.4	14.4	186.5			29	22	12	10
		Hirschhorn	125	0.5	0.0	0.9	.	1.2	1.2	4.3	12.1	10.9	8.8	16.5	8.1	19.3	12.0	.	0.5	11.6	20.2	0.3	13.2	6.2	0.4	0.3	0.1	.	0.3	2.1	6.8	3.5	14.5	11.6	188.7			27	19	10	10
		Tromm	523	4.8	3.0	0.8	.	4.1	3.7	9.8	7.8	3.8	4.9	11.3	9.0	12.5	16.2	0.1	.	5.6	16.9	0.1	12.1	8.2	3.1	0.6	1.3	0.2	0.4	2.4	2.2	2.9	6.4	8.1	162.9	212	+86	29	23	15	16
	Elsenz	~~Elsenz~~ *	~~299~~	0.9	0.0	1.0	.	2.5	3.7	3.0	2.4	2.2	5.5	2.3	4.1	2.3	1.8	.	3.1	2.7	6.8	0.3	6.6	4.5	2.2	0.2	.		0.3	0.9	2.8	1.6	13.8	5.1	82.0			26	21	10	8
		Sinsheim	155	1.4	2.6	2.4	.	2.8	3.7	3.4	4.5	4.8	6.4	3.5	5.3	3.4	2.5	.	0.4	4.1	8.6	1.0	6.7	4.5	0.5	2.3	0.8	.	.	1.1	3.8	0.9	12.3	11.5	104.0	168	+42	27	23	7	7
		Neckarbischofsheim	186	1.3	0.6	.	.	1.1	1.4	2.8	2.5	5.2	1.6	2.1	3.4	6.3	1.8	0.2	0.6	3.1	5.3	8.1	9.6	4.8	2.1	0.2	0.5	.	.	1.0	4.9	2.2	8.1	6.3	94.3	152	+32	27	22	8	4
	Neckar	Königstuhl	561	1.3	2.5	0.4	.	2.8	2.7	11.8	3.8	4.9	5.6	4.9	3.9	9.9	6.7	0.2	0.8	4.2	12.2	0.1	11.2	8.6	5.1	1.1	1.2	0.2	1.1	1.5	2.6	1.2	12.3	5.8	130.6	205	+67	30	25	11	11
		Heidelberg (L. K.-Kl.)	114	1.4	3.2	0.3	.	0.6	3.7	11.0	2.7	3.6	1.0	1.1	4.5	5.3	4.7	.	0.3	2.6	8.0	0.1	8.6	6.1	4.1	0.5	0.3	.	1.0	0.9	1.3	0.6	10.2	5.5	105.2	274	+58	28	20	10	9
		Mannheim (M.-Schl.)	96	1.3	1.1	.	.	2.5	1.1	8.8	1.0	0.8	4.4	5.1	2.2	2.5	0.4	.	0.6	0.1	3.1	.	6.3	6.4	1.5	0.1	.	0.2	.	0.5	.	0.2	9.0	1.0	62.0	230	+34	24	16	8	9
Main bis Neckar	Rhein	Mutterstadt	98	0.4	0.2	0.8	.	1.4	0.8	4.4	2.0	1.0	5.6	10.5	1.4	0.8	0.6	.	2.0	0.3	3.1	0.1	3.0	4.8	1.3	0.2	0.0	.	0.1	0.1	0.2	0.5	9.8	3.6	59.6	182	+27	27	14	8	8
		Frankenthal	94	1.5	1.0	.	.	3.5	2.0	7.5	0.5	0.2	4.2	3.6	2.8	1.6	2.0	.	.	.	3.0	.	4.1	4.9	1.1	.	.	.	.	0.3	.	.	5.6	2.1	44.7	129	+10	18	15	6	5
		Dirmstein	105	1.5	1.0	.	.	3.5	2.0	1.5	0.1	1.2	6.4	8.2	2.5	1.3	1.8	.	.	0.1	5.1	.	5.0	3.6	2.8	.	.	.	0.8	0.6	.	.	6.8	3.6	67.2	191	+29	21	17	7	8
		Worms	92	1.1	0.8	.	.	3.6	1.8	1.4	0.4	0.0	4.3	4.6	4.4	1.6	0.4	.	0.3	0.5	6.1	.	6.0	4.8	0.0	.	.	0.1	0.1	0.3	0.0	0.2	2.5	2.6	48.5	158	+18	22	13	8	8
		Kirchheimbolanden	275	1.3	0.3	.	.	4.0	3.4	1.0	0.9	3.5	6.2	13.1	3.6	1.4	2.4	.	0.8	0.2	12.9	0.3	4.0	2.8	1.5	.	.		.	0.4	.	1.4	4.0	8.8	78.2	185	+36	23	17	7	9
		Mörlenbach	176	1.9	2.2	1.6	.	4.0	3.5	8.4	4.3	1.8	6.0	9.2	6.4	9.1	1.0	.	0.4	4.1	12.4	.	13.5	5.5	2.3	.	0.5	0.2	.	0.8	0.4	1.6	5.0	5.6	119.7			26	21	9	8
		Auerbach	117	1.0	0.5	.	.	5.0	3.0	5.0	2.9	.	6.0	5.8	4.2	8.0	3.2	2.0	.	1.2	8.1	0.2	13.1	8.0	2.0	0.2	.	0.1	.	0.2	.	0.3	0.5	9.1	67.4			24	11	7	9
		Gernsheim	90	1.1	0.3	0.0	.	3.1	1.1	3.3	0.8	0.1	4.6	4.1	3.1	5.2	0.4	.	0.1	0.5	1.1	0.0	3.1	4.4	0.8	0.0	.	.	.	0.1	.	0.2	6.0	3.2	55.7	191	+27	22	13	9	8
		Neunkirchen Odw	508	1.8	1.4	0.9	0.1	3.3	2.4	8.0	8.4	2.4	10.6	18.0	1.8	14.6	19.1	.	0.8	2.8	18.6	0.0	9.2	9.0	3.0	0.4	0.3	0.0	0.6	1.2	3.9	5.0	9.1	11.6	174.3			28	22	18	16
		Langen	144	2.1	0.1	0.5	.	5.2	1.1	4.0	2.1	2.0	1.8	4.8	5.0	8.4	8.1	.	0.1	1.9	1.9	1.0	3.3	5.5	1.4	.	.	.	.	.	0.1	2.9	3.9	11.6	93.5	204	+48	24	20	8	9
		Darmstadt	141	1.2	0.4	0.9	.	6.0	1.2	4.1	3.0	2.4	6.3	6.3	4.6	1.6	5.4	1.6	0.1	1.2	1.2	0.1	3.6	4.1	1.1	.	0.0	.	0.6	0.0	0.4	1.3	2.8	8.6	84.5	202	+43	26	20	10	9
Main	Weißer Main	Karches	750	14.5		.	1.2	1.5	3.9	3.4	1.4	4.6	1.5	3.2	5.9	10.0	40.5	1.0	0.6	5.9	15.5	.	15.6	.	3.1	2.7	4.0	.	.	0.8	1.8	21.4	6.0	4.9	193.5	184	+89	26	24	19	31
		Lübnitz	510	2.9	3.0	.	1.2	4.0	1.6	2.7	3.0	3.0	2.0	1.9	3.3	15.2	26.1	3.8	0.4	4.0	11.5	0.4	8.5	1.9	3.5	0.2	2.3	.	0.8	0.2	3.0	9.2	9.2	2.1	131.9	159	+49	29	24	19	17
		Berneck	388	4.5	3.1	0.3	0.1	2.8	3.1	5.3	3.3	1.9	2.1	3.1	5.4	6.1	15.0	2.0	0.1	2.5	10.0	.	10.0	0.6	4.5	0.1	3.1	0.1	0.2	.	2.3	5.1	4.9	3.1	108.3	134	+27	29	22	16	15
		Marktleugast	555	5.2	1.8	.	0.5	2.1	2.3	3.5	5.3	2.6	3.6	2.8	4.8	11.4	21.8	3.0	0.2	2.1	9.8	0.4	10.1	0.8	3.8	0.3	1.4	0.6	0.2	.	3.8	8.4	12.0	2.3	126.9	153	+44	29	22	18	18
		Kupferberg	455	3.4	3.3	0.2	0.3	3.5	3.8	4.5	5.6	3.8	6.3	6.3	5.6	10.5	25.8	2.6	.	4.1	8.3	0.2	9.1	0.2	4.5	0.6	1.6	0.8	0.3	.	2.5	11.1	6.0	3.5	139.0	208	+72	29	22	16	17
		Kulmbach (B.-Str.)	327	2.5	1.2	0.0	0.0	2.0	1.6	3.9	1.3	0.6	5.9	3.1	1.1	3.6	6.1	0.6	0.1	1.2	3.6		7.0		3.0	0.2	0.1	0.2		0.0	0.1	4.6	4.3	2.3	63.0	105	+3	25	18	13	12
	Roter Main	Creußen	420	2.9	2.0	0.0	0.2	1.3	2.0	4.2	4.5	2.8	1.1	3.9	4.2	10.3	10.1	0.8	0.1	2.4	8.8		7.2	1.9	0.3	0.1	0.4	.	0.3	0.2	1.6	1.2	6.5	3.0	76.3	125	+15	28	20	15	11
		Fleckl	760	3.2	5.6	0.1	0.3	1.3	1.5	2.8	4.5	3.0	5.1	5.2	4.5	9.2	24.2	1.4	0.5	3.8	11.0	0.1	12.6	0.3	3.6	0.6	2.5	0.5	.	0.5	3.9	5.9	5.3	2.3	125.9	133	+31	30	22	24	30
		Warmensteinach	628	5.1	4.6	.	1.0	1.8	3.8	3.3	1.1	3.2	4.6	5.8	8.1	10.2	19.6	1.3	0.4	3.0	12.8	0.3	14.8	3.4	4.1	0.3	3.4	0.4	0.3	0.0	4.1	9.1	8.0	5.1	150.8	154	+53	29	24	21	24
		Bayreuth	363	2.8	1.9	0.0	0.4	2.0	2.1	5.0	4.9	0.6	3.9	3.8	3.9	1.8	10.6	3.7	0.5	1.6	9.8	.	5.4	0.2	2.3	0.4	0.9	.	0.2	0.0	1.4	8.6	8.2	3.7	96.6	210	+51	27	20	15	13
	M.	Arnstein	460	3.4	1.1	.	0.0	3.1	2.5	3.1	5.0	0.8	6.9	5.5	2.8	1.9	13.0	1.1	.	1.6	1.0		6.1	.	3.1	0.3	0.3	.		0.3	2.1	8.4	6.6	5.0	98.2	159	+36	24	20	15	16
	Rodach	Rodacherbrunn	688	8.8	4.2	1.2	2.1	4.5	5.1	6.4	11.1	9.4	11.1	11.4	6.2	13.0	28.1	0.8	3.6	2.4	14.2	.	7.5	6.6	.	.	1.4	0.2	2.4	1.8	4.2	13.8	12.2	1.4	207.7	223	+114	28	26	20	26
		Steinbach b. G.	670	5.9	4.2	0.6	1.6	4.3	4.8	5.9	9.6	8.2	6.8	10.3	6.6	21.6	31.1	2.0	1.9	4.2	13.8	0.0	1.0	0.2	3.6	0.3	1.0	0.2	0.1	0.5	3.0	15.1	18.6	2.3	202.8	216	+109	30	24	24	19
		Steinwiesen	360	4.5	3.2	.	0.5	4.5	3.5	5.0	7.4	5.3	5.0	7.5	8.6	11.9	28.5	4.7	1.6	3.2	12.5	0.2	9.0	0.4	4.3	0.3	1.5	0.9	1.3	0.1	3.1	14.2	11.0	1.1	170.4	208	+98	30	24	16	17
		Presseck (Str.-Aufs.)	640	2.3	1.1	0.1	1.6	2.6	5.2	4.1	9.8	5.2	7.0	13.3	7.3	15.0	33.2	1.1	0.3	3.1	12.2	0.2	10.0	0.3	4.5	0.3	1.3	.	0.2	0.5	4.5	16.0	12.0	3.0	178.5	196	+88	30	23	18	21
		Steinbach a. Wald	620	4.8	8.8	1.9	6.2	6.8	2.8	5.9	9.1	8.2	11.4	20.1	7.2	13.2	34.0	4.6	3.5	0.2	3.2	0.0	5.2	0.8	1.6	.	2.4	0.2	.	.	6.2	10.8	16.8	2.7	201.0	223	+111	27	24	18	26
		Rothenkirchen	376	3.7	2.0	.	1.0	4.0	2.2	4.1	7.3	6.7	7.5	12.0	1.1	18.4	19.7	6.3	11.8	3.1	11.3	.	7.5	3.5	1.4	.	4.3	0.6	.	0.1	4.6	11.1	15.4	1.3	185.8	216	+100	27	25	17	17
		Kronach	310	3.6	1.3	0.3	0.2	3.1	3.0	4.0	5.5	2.4	5.0	5.0	5.3	13.3	25.4	0.0	0.0	2.2	9.3	.	12.2	.	4.0	0.2	.	.	0.9	.	2.2	8.1	10.2	2.3	121.6	190	+62	24	20	15	15
		Steinach	492	0.0	1.5	2.1	1.8	2.6	2.6	5.9	10.4	15.6	19.2	21.8	9.9	33.1	37.7	0.1	4.8	1.8	20.2	.	8.4	.	3.9	0.4	.	.	.	4.5	3.0	11.2	8.3	4.2	241.0	198	+119	25	23	17	20
		Rotheul	380	2.8	0.1	0.5	0.4	3.1	0.8	6.8	3.1	4.9	6.1	9.4	5.8	13.8	27.5	0.0	0.1	1.9	8.6	.	11.6	0.3	4.0	0.9	.	0.1	0.5	0.0	2.9	9.8	8.0	2.8	137.8			27	18	16	16
	Main	Vierzehnheiligen	387	3.2	1.2	1.1	0.2	2.0	0.8	3.0	3.6	0.8	5.8	3.3	1.2	8.3	1.8	0.5	0.4	1.4	3.8	.	4.5	.	2.8	.	0.1	0.1	.	0.0	1.5	1.8	10.1		69.1	133	+17	26	19	14	12
		Zapfendorf	250	2.9	0.3	0.8	0.6	1.1	2.1	1.6	1.4	1.2	1.4	4.5	1.8	6.3	10.4	0.5	0.2	1.2	3.8		4.3	0.0	1.8	0.5	0.2	.	0.0	0.2	0.3	5.5	5.1	2.4	62.4	139	+17	27	18	13	13
	Itz	Steinheid	836	5.8	8.8	2.2	4.9	6.8	1.8	3.5	12.7	13.1	17.6	28.7	9.7	20.6	65.2	3.5	4.3	5.3	17.9	0.2	7.5	0.1	3.0	0.3	0.8	0.1	0.8	1.0	4.6	12.9	14.6	3.9	282.2			31	25	17	31
		Neustadt b. Koburg	345	3.8	0.1	0.2	0.1	2.4	1.6	2.8	4.3	2.2	5.9	7.5	3.8	11.5	16.9	0.3	0.1	1.1	1.3	.	9.8	0.1	3.0	.	0.2	0.0	0.3	0.1	2.4	5.1	4.5	2.3	100.1			28	19	17	14

+ Balsbach 500 * Eppingen 205
++ Neunkirchen 300

Tägliche Niederschlagshöhen in Millimetern, gemessen um 7 Uhr morgens

Januar

Flußgebiet		Ort	Seehöhe m	1	2	3	4	5	6	7	8	9	10	11	12	13	14	15	16	17	18	19	20	21	22	23	24	25	26	27	28	29	30	31	Monatssumme mm	Monatssumme % d. Norm.	Abweichung v. d. Norm.	Zahl der Tage mit Niederschl. ≧ 0.1	Niederschl. ≧ 1.0	✳ ≧ 0.1	▦
Main	Itz	Tremersdorf	380	4.0	1.4	0.7	0.8	2.9	1.7	3.4	5.3	4.8	5.2	10.7	4.5	17.7	23.7	0.7	1.3	3.7	7.5	·	8.5	·	4.3	0.7	0.4	0.0	·	0.6	3.2	8.2	6.6	3.2	127.7	183	+58	27	21	17	17
		Coburg	313	4.5	0.6			3.0	1.3	2.3	4.4	8.9	3.9	8.8	4.9	9.4	14.2	1.6	0.7	2.2	5.8	·	8.4	·	3.4	·	0.3	0.1	0.1	0.1	2.4	3.2	6.6	3.3	103.8	185	+48	26	20	14	10
		Roßfeld	306	(3.0)	0.2	0.1	1.2	4.3	2.0	4.5	2.5	2.2	6.0	15.5	2.2	4.5	14.5	0.4	0.5	1.7	4.9	·	8.7	·	2.4	·	·	·	·	·	0.7	3.3	5.9	3.3	92.7	157	+34	24	19	16	13
		Hellingen	302	3.6	0.6	0.6	·	3.5	1.7	3.6	2.1	0.8	6.6	14.6	2.5	2.8	13.5	1.0	0.2	0.5	6.4	·	4.2	·	1.6	·	·	·	·	0.1	2.0	4.3	5.9	2.3	85.0	163	+33	24	18	16	18
	M.	Specke	260	2.9	0.9	0.5		1.9	1.7	3.0	5.2	0.5	5.5	6.2	2.9	4.2	12.0	·	2.2	1.9	5.2	·	5.6	·	2.1	·	0.2	·	·	0.2	2.7	3.3	11.6	3.1	85.1	170	+35	24	19	15	14
	Regnitz, Rednitz	Oberdachstetten	440	1.9	0.6	0.8	0.7	3.0	1.8	3.1	0.9	2.7	9.3	2.7	2.1	1.4	3.6	0.7	0.4	1.3	3.3	·	2.1	1.4	0.3	0.2	·	·	·	0.9	1.4	3.6	9.8	1.1	77.8	153	+25	27	18	12	16
		Ansbach-Strüth	438	1.8	3.2	2.6	1.1	1.0	3.7	12.7	3.8	2.7	4.5	3.6	2.3	3.0	2.0	0.3	1.7	1.1	8.2	·	3.2	0.3	1.8	0.9	·	·	0.2	0.7	2.5	1.7	11.4	10.1	90.9	190	+43	28	23	13	15
		Obererlbach	399	2.7	2.8	1.2	0.5	2.3	2.8	3.6	1.1	2.5	5.5	0.3	4.5	2.5	1.8	0.8	0.9	1.3	4.2	·	3.8	·	1.5	0.0	0.0	0.0	0.5	0.8	2.2	1.3	10.2	8.2	69.8			26	20	16	14
		Weißenburg i. B. (Realsch.)	431	1.8	1.4	1.3	0.8	2.8	1.8	6.5	0.6	0.5	6.6	2.5	1.6	3.4	0.7	0.4	0.2	·	3.9	·	4.1	0.2	1.9	0.4	0.1	0.1	·	1.0	1.8	1.3	8.6	1.1	67.4	150	+22	28	18	16	14
		Roth b. Nürnberg	335	2.6	1.3	1.1	0.4	1.8	2.9	8.0	0.7	1.6	5.5	1.9	2.6	2.1	2.3	0.2	0.9	2.3	4.4	0.0	3.7	·	2.1	0.7	0.0	·	0.7	1.6	1.3	2.3	9.5	6.5	70.6	177	+31	27	21	11	13
		Hilpoltstein	383	3.2	2.2	1.9	0.4	2.1	2.4	6.8	0.5	2.3	5.2	2.4	3.1	1.9	1.3	0.9	·	3.5	5.6	·	4.2	·	2.2	0.4	·	·	·	1.9	2.1	1.1	15.2	1.4	87.2	193	+39	25	21	15	14
		Pyrbaum	438	2.6	2.3	1.1	0.3	2.2	2.2	1.2	1.8	2.1	1.9	3.5	3.1	3.1	2.0	0.7	0.4	4.0	1.5	·	5.1	·	1.1	1.2	0.9	·	0.5	1.5	2.0	3.3	11.1	9.5	52.6	198	+46	23	23	11	14
		Neumarkt i. O.	423	4.4	1.2	0.9	0.3	3.6	2.2	6.0	4.6	3.0	4.4	2.1	4.4	5.4	2.1	0.4	0.6	5.0	9.3	0.0	6.8	0.3	2.6	0.5	0.2	0.3	0.9	2.5	2.1	4.3	9.9	9.5	100.4	179	+44	30	21	11	15
		Worzeldorf	339	3.6	1.6	0.6	0.8	1.4	2.1	9.3	1.1	2.2	5.6	2.4	1.8	2.1	2.4	0.7	·	2.9	4.5	·	2.6	·	2.2	·	0.8	·	2.6	0.5	1.8	3.3	6.1	1.9	75.2	171	+31	26	21	11	14
		Heilsbronn	410	0.2	0.0	1.4	0.0	0.9	1.6	3.3	2.4	1.5	6.2	0.1	2.3	1.6	2.3	0.7	0.2	0.9	6.1	·	2.3	·	1.8	0.3	0.0	·	0.4	0.0	2.0	1.9	12.3	5.5	59.3	145	+18	24	16	14	13
	Regnitz, Pegnitz	Auerbach	435	2.3	0.6	·	·	0.3	1.4	1.8	9.1	0.6	1.2	3.4	5.8	9.4	7.8	1.8	0.8	1.2	1.3	·	5.1	0.5	1.9	0.4	1.3	·	0.4	0.2	1.1	6.8	10.1	1.4	80.5	139	+33	27	19	14	11
		Mosenberg	392	2.4	1.6	0.7	0.2	1.1	1.7	3.8	5.9	4.6	6.8	5.6	6.5	14.1	11.0	3.1	0.7	2.1	9.1	·	5.9	1.1	2.1	0.3	0.4	0.2	1.2	·	3.6	10.8	12.1	1.3	127.6	202	+65	29	23	16	16
		Leupoldstein	550	3.8	1.8	0.2	0.3	0.0	4.6	3.4	6.8	3.8	4.9	2.1	8.0	15.0	16.1	0.9	1.3	2.2	12.8	·	10.4	1.8	1.4	·	1.3	0.3	1.5	·	4.1	8.1	8.9	5.1	133.9	186	+62	27	23	15	11
		Haid	479	1.0	0.1	0.3	·	0.4	0.9	2.2	4.3	2.2	3.6	4.8	3.5	3.5	1.4	1.6	2.9	4.3	7.5	·	7.3	0.4	2.2	0.3	0.3	·	1.4	0.0	1.9	6.3	9.6	4.2	91.1	186	+42	27	20	15	11
		Pommelsbrunn	373	4.5	1.9	1.2	0.8	3.2	2.0	5.2	5.3	2.9	5.6	6.9	5.5	5.1	6.1	3.4	2.1	4.6	8.1	·	7.6	0.5	5.8	1.1	0.5	0.3	1.1	0.1	3.2	6.4	9.4	1.1	119.2	184	+54	30	25	15	13
		Grafenbuch *	~~470~~	4.8	1.5	0.8	0.2	2.1	2.1	5.1	6.5	3.5	4.0	7.1	7.1	8.1	5.4	1.5	2.5	2.1	10.1	0.2	9.2	0.1	2.9	0.0	2.5	·	2.2	0.3	1.5	6.1	13.1	1.8	121.1	166	+48	29	24	11	18
		Hersbruck	345	5.6	1.4	0.3	0.0	2.5	2.4	5.6	4.6	1.1	1.6	3.5	3.2	6.2	5.9	1.1	0.9	3.2	8.5	·	6.9	3.9	0.4	0.6	1.6	·	0.3	0.5	2.9	1.8	8.2	6.2	98.1	159	+36	28	22	15	13
		Altdorf b. Nürnb.	444	1.9	2.4	1.5	0.6	2.6	2.6	1.2	4.1	4.1	(5.0)	(5.0)	2.9	6.1	2.1	1.0		6.6	5.9	·	1.3	·	3.0	0.8	1.3	·	1.1	0.4	1.5	4.8	12.0	9.2	105.2	170	+43	27	24	11	16
		Krämersweiher	350	4.3	1.9	1.4	0.4	2.1	1.5	1.5	3.9	2.0	5.5	3.1	6.1	3.9	3.1	0.9	0.9	3.1	1.5	0.2	5.3	0.1	2.1	0.2	1.9	·	1.8	·	1.1	6.5	9.4	3.0	96.3	166	+38	29	23	15	15
		Nürnberg (Flugpl.)	310	3.5	0.8	0.6	0.0	1.4	1.8	1.1	1.6	2.9	6.3	1.9	3.2	3.2	2.5	1.0	0.3	2.5	8.1	·	4.0	0.0	2.4	0.4	0.6	0.0	0.1	0.0	1.4	4.0	6.5	4.2	73.3	189	+34	26	20	15	13
	Regnitz	Neuhof a. Zenn	328	1.6	2.9	2.6	·	1.4	2.2	3.9	0.6	2.1	4.1	2.2	3.1		1.1	0.5	0.3	2.2	9.6	·	4.0	·	1.4	0.5	0.0	·	0.9	0.4	1.1	3.1	3.8	5.3	67.8	144	+19	26	20	14	12
		Bräuersdorf	362	1.1	0.5	1.6	0.2	1.2	2.9	3.1	2.0	3.5	4.5	1.1	3.1	2.4	3.1	0.5	·	0.1	10.1	·	4.8	·	1.5	0.2	0.1	0.1	0.5	0.1	2.3	2.5	8.2	5.3	69.3	162	+26	28	19	15	14
		Erlangen	281	2.0	1.1	0.9	·	1.5	2.2	1.1	2.5	5.2	3.3	1.8	3.2	2.1	3.0	1.5	·	2.5	6.0	·	4.5	·	2.1	·	0.1	·	0.3	·	1.8	3.0	9.1	8.5	76.5	170	+32	24	21	12	12
		Gräfenberg	423	4.1	1.9	0.1	1.2	2.1	3.2	5.1	8.4	5.2	6.6	2.5	5.2	8.0	8.1	1.3	1.0	1.2	1.5	0.0	5.0	0.5	3.1	0.4	1.3	1.0	·	0.3	1.0	9.1	7.0	1.4	176.6	188	+45	29	25	15	11
	Regnitz, Wiesent	Busbach	430	1.1	1.1	0.5	0.1	1.3	1.8	2.1	4.1	1.2	6.5	4.1	1.2	8.4	11.0	1.2	·	2.0	6.5	·	6.4	0.0	2.1	0.0	·	0.0	0.1	0.0	1.8	6.3	6.3	5.5	85.2	133	+27	24	21	14	16
		Königsfeld	448	1.9	0.4	·	·	1.4	2.1	2.8	3.3	1.9	5.5	2.4	1.1	11.0	16.2	0.1	0.1	1.1	8.1	·	6.4	·	2.3	·	0.2	·	·	0.3	2.4	5.1	3.5	6.5	87.8	139	+25	24	19	15	15
		Trockau	530	2.8	1.8	0.0	0.2	1.2	2.5	3.3	4.2	2.2	6.1	5.2	4.0	9.8	13.9	1.1	0.0	2.1	6.0	·	8.4	0.6	1.5	·	1.5	·	0.5	·	0.0	1.4.4	9.9	5.3	99.9	149	+33	24	21	14	14
		Gößweinstein	495	3.5	1.2	0.5	·	1.3	5.1	3.6	5.3	0.1	6.5	5.5	7.0	11.1	14.6	1.0	·	3.3	12.8	·	9.0	·	2.2	·	·	0.1	·	0.5	3.3	1.2.2	9.5	3.0	129.6	181	+58	24	20	16	16
		Heiligenstadt	367	3.5	0.1	·	·	1.0	2.5	3.0	6.1	4.2	6.5	4.2	4.2	6.2	15.0	0.4	·	3.1	8.5	·	8.0	·	2.5	·	0.2	·	0.8	·	2.1	8.5	5.1	5.3	104.4	174	+44	23	19	13	13
		Eggolsheim	230	4.5	1.4	0.3	·	2.6	2.9	6.1	3.0	2.3	6.0	2.1	3.1	5.6	7.2	1.1	0.1	1.1	6.5	·	4.5	0.0	3.0	0.3	2.5	0.1	0.9	0.0	1.8	4.1	3.1	6.4	82.8	157	+30	27	21	13	12
	Regnitz, Aisch	Windsheim	322	2.0	0.6	0.5	0.1	1.2	2.8	4.5	0.6	2.8	5.5	2.1	1.2	1.9	4.5	0.5	0.2	·	3.0	·	3.0	0.1	1.1	0.1	·	·	1.4	0.0	0.0	5.5	5.0	6.2	65.3	145	+20	25	18	15	8
		Neustadt a. Aisch	292	1.5	0.5	1.5	0.0	1.1	2.3	3.4	1.1	3.3	4.1	1.5	1.8	2.1	3.5	1.0	·	1.1	5.4	·	4.2	·	1.1	0.1	0.0	·	0.1	0.1	1.1	4.9	4.1	4.1	60.6	135	+16	25	21	15	10
		Marktbibart	310	3.2	1.0	1.1	·	2.6	4.2	8.4	1.0	4.0	4.0	1.1	3.0	1.5	4.1	0.5	0.1	1.5	4.5	·	3.8	0.2	1.2	0.1	0.1	·	1.4	0.4	2.0	2.3	1.6	6.0	12.1	1.1.2	+30	28	22	13	12
		Höchstadt a. Aisch	272	2.8	3.6	1.1	·	2.5	3.5	4.5	3.4	2.8	5.5	1.0	3.1	2.4	5.9	·	·	1.4	5.9	·	3.3	·	2.3	·	0.5	·	2.6	·	1.1	1.5	5.1	6.1	15.3	1.6.3	+23	23	22	14	13
	Regnitz	Ebrach	340	3.1	0.3	1.1	·	1.1	2.1	2.5	2.1	4.6	5.3	3.6	4.0	3.2	1.6	1.4	0.6	1.2	3.5	·	1.2	·	3.2	·	0.6	·	1.0	0.1	1.1	2.2	4.5	4.4	82.1	153	+29	26	22	15	15
		Burgebrach	265	2.4	0.5	0.0	0.5	1.6	3.1	3.5	4.3	5.2	5.5	3.1	3.2	5.6	9.3	1.5	0.9	1.1	1.1	·	1.1	·	5.1	·	0.6	·	1.2	0.0	0.8	5.2	5.8	3.3	96.1			25	20	15	10
		Bamberg (Sternw.)	288	4.4	0.8	0.4	0.0	2.5	2.3	4.2	1.1	3.1	5.0	2.6	2.3	3.2	8.5	1.2	0.0	2.4	1.5	·	1.5	0.0	2.5	0.0	0.1	0.0	·	·	1.3	3.6	1.5	1.4	1.8.8	1.1.1	+33	23	20	15	12
Fränk. Saale bis Regnitz		Viereth	236	2.3	0.2	0.5	·	1.8	3.1	3.4	4.0	2.2	1.1	1.2	2.2	3.4	9.2	1.0	0.6	2.2	6.5	·	1.1	·	2.0	·	0.1	·	·	0.1	2.3	3.9	5.2	1.1	1.5.1	1.6.3	+30	25	20	15	11
		Haßfurt a. Main	230	4.0	0.0	0.1	0.0	1.9	2.4	2.1	3.1	0.5	4.0	1.2	2.9	4.5	15.4	0.6	0.8	2.8	6.2	·	4.1	·	2.5	·	0.0	·	0.2	0.0	0.0	4.4	4.1	5.3	1.1.5	1.6.1	+33	22	11	11	9
		Hofheim i. Ufr.	245	2.1	0.3	0.3	·	2.1	1.1	2.6	3.3	1.1	1.1	1.2.2	1.2	3.1	13.0	1.2	2.0	1.1	5.3	·	3.6	·	2.1	0.1	0.1	·	·	0.2	2.4	4.8	1.0.6	2.8	1.1.1	1.1.1	+39	25	21	16	13
		Schweinfurt	211	2.0	·	·	·	2.1	1.5	2.4	2.3	1.2	5.1	6.3	2.6	3.1	11.6	0.3	0.9	2.1	5.3	·	3.6	0.4	2.6	·	0.3	·	·	·	1.5	1.6	3.8	4.9	9.1.1	1.8.4	+32	23	19	10	9
		Prüßberg	317	4.2	1.4	1.1	0.0	1.3	2.4	3.0	1.9	2.0	5.0	4.1	2.0	4.6	3.1	5.8	0.0	0.2	6.0	0.0	4.6	·	2.0	·	0.0	·	·	1.1	1.5	1.0	1.5	4.6	1.1.1	1.5.0	+26	23	22	15	11

* Traunfeld 548

1938 **Tägliche Niederschlagshöhen in Millimetern, gemessen um 7 Uhr morgens** Januar

Flußgebiet		Ort	Seehöhe m	1	2	3	4	5	6	7	8	9	10	11	12	13	14	15	16	17	18	19	20	21	22	23	24	25	26	27	28	29	30	31	Monatssumme mm	% d. Norm.	Abweichung v. d. Norm.	Zahl der Tage mit Niederschl. ≥0.1	≥1.0	≥0.1	⊠
Main	Fränkische Saale bis Regnitz	Volkach	195	2.4	0.2	0.7	·	2.6	3.5	1.9	2.0	2.1	4.5	3.8	2.9	1.9	6.0	0.2	0.4	0.8	5.6	0.1	2.6	0.1	2.0	·	0.4	·	0.3	0.5	0.1	2.7	5.2	4.3	61.6			28	17	11	10
		Kitzingen	191	1.5	0.6	0.2	·	1.7	1.7	1.2	1.1	2.9	3.0	1.9	2.6	1.4	4.5	0.6	0.1	0.8	5.4	0.0	2.9	0.2	2.1	·	0.8	·	0.6	0.5	1.2	1.9	6.2	4.0	51.4	144	+15	26	18	12	8
		Markt Einersheim	290	3.5	2.3	0.8	·	3.0	4.0	4.1	0.6	4.4	4.0	1.5	2.8	1.0	5.3	1.0	0.2	1.2	5.2	·	2.7	0.3	3.0	0.1	0.9	·	1.9	0.3	0.7	2.0	0.4	3.8	69.0	173	+29	28	20	13	11
		Ochsenfurt	185	1.9	0.6	0.2	0.1	1.0	4.2	2.1	3.2	2.5	4.2	6.6		2.0	1.2	·	·	1.2	7.2	·	2.3	0.1	1.5	0.1	·	·	0.6	0.2	1.2	4.4	1.2	5.4	54.6	140	+16	25	19	9	8
		Albertshausen	296	1.7	2.4	0.9	·	2.0	1.7	2.9	1.6	2.7	3.1	5.0	5.6	1.8	7.3	1.2	·	1.6	6.9	·	5.1	0.3	1.6	0.1	0.0	0.0	1.0	0.2	1.5	1.8	10.4	7.0	75.4	154	+26	26	21	16	12
		Bergtheim	267	1.6	·	0.0	0.6	1.7	1.8	2.2	3.8	0.9	3.5	4.6	3.5	3.0	8.5	0.6	1.5	1.3	6.0	·	4.0	0.2	1.0	·	0.1	·	0.4	1.2	0.3	1.4	4.2	3.4	61.5	140	+18	26	19	14	14
		Würzbg. (Phys. Inst.)	179	1.6	0.3	0.8	·	1.7	1.8	2.3	3.6	0.9	4.2	2.5	6.6	2.0	8.1	1.5	0.4	0.8	7.2	·	2.3	0.1	1.3	·	0.6	·	0.2	0.2	1.2	0.9	7.7	5.0	65.2	155	+23	26	17	11	9
		Unterleinach	230	2.7	0.4	1.1	0.9	3.1	2.0	2.7	6.1	2.0	5.9	8.8	7.2	3.5	9.9	·	1.1	1.3	7.4	·	3.1	0.5	1.5	·	0.0	·	1.8	2.2	1.6	2.9	5.6	6.4	91.5			26	23	11	9
		Sömmersdorf	280	1.9	0.3	0.4	·	1.5	2.0	2.0	2.5	2.2	5.8	10.3	2.8	4.4	19.3	0.3	2.3	4.6	12.4	·	2.5	·	1.9	·	·	·	0.2	1.0	1.5	1.3	6.1	5.2	94.7	175	+41	25	21	13	10
		Hundsbach	200	2.2	0.4	1.1	·	3.5	1.8	3.4	4.2	1.6	8.2	12.5	5.2	3.6	13.1	0.6	1.0	2.1	5.0	·	2.4	0.5	1.5	·	0.0	·	0.4	1.2	0.9	1.6	5.5	4.1	87.2	186	+40	25	21	16	11
	Fränkische Saale	Königshofen I. Gr. (Bez.-A.)	278	2.2	0.1	0.2	·	1.6	1.3	1.9	0.9	1.5	5.2	11.2	0.9	1.9	12.2	0.2	1.2	0.6	4.2	·	2.4	·	2.1	·	·	·	·	0.2	1.7	5.3	4.3	2.3	65.6	160	+25	24	17	15	10
		Römhild	300	2.9	0.2	0.0	·	2.9	1.9	1.1.7	1.3	2.9	7.3	12.3	0.8	3.2	15.2	0.3	2.0	0.2	5.3	·	10.6	·	·	·	1.5	·	·	·	2.1	3.4	7.5	2.5	99.0	236	+57	22	18	14	16
		Frankenheim	754	4.6	5.8	0.8	4.8	7.4	1.3	3.0	5.7	14.5	9.0	10.3	4.6	13.5	30.4	0.5	4.7	·	15.0	·	4.0	·	2.1	·	0.5	·	·	2.3	7.2	7.8	6.6	5.5	171.9	239	+93	25	22	20	17
		Fladungen	415	0.5	0.4	0.0	0.3	1.4	1.5	2.5	3.5	3.9	11.8	23.4	1.2	10.6	17.9	·	0.7	3.2	7.1	·	5.0	·	0.2	·	·	·	·	3.0	1.2	25.4	6.0	5.1	135.8	168	+55	23	18	15	15
		Simonshof	320	0.4	0.2	0.0	0.9	0.8	2.6	1.6	3.4	4.7	13.4	16.6	3.6	3.9	15.2	0.4	0.2	4.6	4.8	·	1.9	0.3	0.1	·	·	·	0.6	1.3	3.8	4.3	9.4	4.1	103.2	195	+50	26	17	15	16
		Rhönhaus	736	7.5	3.9	1.1	0.6	6.8	3.6	11.3	5.9	6.0	14.8	25.8	8.4	10.7	20.5	0.2	1.8	3.0	8.3	0.1	3.4	0.4	4.8	0.8	0.9	0.1	0.4	2.5	5.9	4.8	14.9	6.4	186.8	205	+96	31	23	17	22
		Oberlauringen	315	2.0	0.8	0.5	·	1.9	1.3	2.3	3.0	1.5	7.6	15.9	2.0	4.6	14.5	0.1	0.5	1.4	4.6	·	3.3	0.1	2.8	0.0	0.1	·	0.1	0.9	1.5	7.0	4.6	3.5	88.4			27	19	14	13
		Münnerstadt	235	1.1	0.1	0.4	·	2.1	0.2	1.1	3.6	3.3	10.8	15.0	3.6	5.6	23.9	0.2	3.6	2.4	5.8	0.0	2.4	0.0	2.9	·	·	0.0	0.0	1.9	0.8	9.0	3.3	4.5	107.6			24	19	16	11
		Bad Kissingen	209	0.7	0.2	0.1	·	1.2	0.3	1.5	1.6	2.1	9.0	8.1	2.6	5.9	15.9	1.1	3.7	2.8	4.9	·	2.3	0.4	1.4	·	0.5	·	·	0.5	1.4	4.1	6.1	4.2	82.6	137	+23	26	19	15	10
		Geroda	450	3.4	0.3	0.2	·	3.7	2.3	3.9	5.6	6.3	14.9	21.3	4.3	12.4	26.2	1.2	1.5	5.6	6.5	·	3.9	1.2	2.3	0.8	1.1	·	·	3.4	0.7	10.7	6.3	3.2	154.4	231	+87	26	23	16	17
		Neuwirtshaus	420	3.8	1.3	·	·	3.2	1.9	4.2	8.7	9.6	14.7	12.4	2.6	11.7	24.6	0.0	3.2	7.0	7.8	0.0	3.0	1.1	2.9	0.4	0.3	·	0.3	1.7	2.0	7.4	9.3	2.0	152.1	224	+84	26	23	14	15
	Fränk. Saale Sinn	Kreuzberg i. Rhön	930	3.1	1.3	1.0	1.3	1.9	3.9	5.4	9.2	3.6	17.5	10.2	12.5	17.0	27.0	·	4.0	3.4	12.0	·	4.5	·	(2.0)	·	·	·	2.0	4.0	4.0	9.4	11.9	4.9	177.0	191	+84	25	25	24	21
		Brückenau	314	3.5	1.8	·	0.1	3.0	2.6	6.5	6.7	5.2	11.3	14.5	4.1	10.9	28.0	0.2	2.6	6.2	8.9	·	4.7	1.0	2.5	0.1	0.9	0.6	1.2	1.2	1.3	7.8	6.7	2.3	146.4	210	+76	29	24	18	14
		Altengronau	224	2.5	1.5	·	·	4.0	3.2	2.6	5.0	3.4	6.6	13.0	4.0	7.5	25.3	·	1.2	3.2	9.2	·	3.7	1.5	2.6	1.3	0.5	·	·	1.3	1.3	6.3	5.4	3.9	120.0	188	+56	25	24	15	12
		Mittelsinn	204	2.5	0.6	0.3	·	2.7	2.4	2.3	4.2	3.2	10.1	12.5	3.7	17.9	25.1	·	3.8	2.2	11.9	0.2	4.0	0.2	2.2	0.3	0.2	0.1	0.7	2.7	0.8	6.6	4.3	7.9	135.6	212	+72	29	20	14	12
		Rieneck	184	2.4	0.6	0.4	·	1.4	1.6	1.4	8.0	3.9	11.4	13.4	9.1	12.9	24.5	0.2	5.1	3.8	10.0	·	4.6	·	2.3	·	0.2	·	1.2	0.9	2.2	5.7	9.1	7.6	143.9			26	21	15	9
	Main	Heigenbrücken	268									12.2									10.4	·	3.5	4.3	4.1	·	·	·	1.6	2.4	3.7	5.8	11.8	(1.0)	173.8			(24)	(22)	(16)	13
		Rechtenbach	338	2.1	1.8	2.1	2.3	2.7	5.1	6.4	8.7	6.7	7.9	11.3	9.3	9.4	24.8	0.2	2.3	5.2	3.2	·	4.3	1.8	2.9	·	0.7	·	·	4.3	3.9	4.0	5.1	6.7	151.7	163	+59	27	25	17	15
		Rohrbrunn (Str.-A.)	456	1.0	1.5	·	·	5.2	3.2	9.2	8.9	0.8	9.1	14.5	8.9	7.4	21.8	0.4	2.9	4.2	15.2	·	12.8	2.6	2.2	0.4	0.2	·	1.0	2.5	3.4	5.5	5	7.8	132.6	172	+64	27	23	15	16
		Holzkirchen i. Ufr.	202	2.0	1.7	0.6	·	3.2	3.1	3.7	3.2	2.1	4.2	7.8	6.0	2.5	7.8	0.2	1.2	1.4	7.4	·	4.1	0.2	2.3	·	0.4	·	0.2	·	1.5	1.6	8.5	7.7	84.6	180	+38	26	21	13	10
	Tauber	Rothenburg o. T.	425	1.7	1.4	1.2	0.2	1.5	2.2	4.7	2.2	3.1	8.0	4.5	3.8	1.9	4.0	0.2	1.4	0.8	8.3	·	3.1	1.0	1.4	0.2	·	0.3	·	0.5	2.0	4.3	15.5	11.3	89.9	184	+41	28	22	14	14
		Spielbach	451	2.0	1.3	1.9	·	1.9	1.1	4.6	2.0	2.2	1.8	4.3	4.4	1.6	4.2	0.3	0.9	1.1	7.2	·	6.5	0.7	1.6	·	0.3	0.1	·	0.1	1.8	4.1	12.4	6.5	76.9	171	+32	27	21	14	16
		Uffenheim (Bez.-A.)	337	0.1	2.4	1.5	0.0	1.0	2.5	3.0	0.6	2.3	5.7	1.7	2.8	1.6	3.9	1.9	0.0	1.1	6.2	·	4.0	0.7	1.8	0.1	0.4	0.0	1.8	·	1.9	1.2	7.4	7.4	65.0	182	+29	26	21	14	10
		Schrozberg	460	3.7	1.5	1.8	·	2.3	2.7	5.9	7.1	5.6	7.9	4.2	3.9	3.4	5.6	0.8	2.2	1.1	8.8	·	6.2	0.3	2.2	1.9	0.2	0.2	0.2	1.3	4.1	6.1	18.0	7.8	117.0			29	24	17	17
		Bad Mergentheim (Stadt)	217	1.4	1.2	0.7	·	1.7	2.5	3.7	3.2	2.1	5.0	5.0	3.4	0.8	3.2	0.9	1.3	0.9	7.0	·	4.3	0.1	1.7	0.1	·	0.0	0.1	0.1	1.5	3.8	10.9	8.4	75.0	178	+33	27	19	9	5
		Gerlachsheim	192	1.1	1.1	1.0	·	1.3	1.2	1.2	1.8	1.2	5.7	6.7	2.0	0.8	3.3	0.4	1.0	0.4	5.7	·	2.3	0.2	1.6	·	0.1	·	0.2	0.2	0.4	2.0	6.2	9.8	58.7	155	+21	27	19	11	7
		Pülfringen	354	1.4	1.5	1.5	·	1.9	2.4	2.3	8.5	2.3	6.1	14.0	4.5	1.8	5.5	0.4	1.4	1.4	9.4	·	4.0	1.0	1.6	0.3	0.7	·	·	0.9	1.4	5.1	7.3	10.1	98.7	202	+50	27	23	14	17
		Wertheim	137	0.3	0.3	0.8	·	2.0	2.0	2.0	5.5	2.7	4.2	11.5	4.0	3.1	12.8	0.8	2.8	1.4	8.7	·	5.2	0.8	1.4	·	0.1	·	0.7	0.5	1.5	1.0	5.0	12.1	93.2	194	+45	27	19	11	11
	Gersprinz bis Tauber	Buchen	350	0.9	0.8	0.1	·	2.9	2.3	3.5	7.8	4.0	6.0	18.9	5.7	8.1	8.8	·	2.9	1.7	12.7	·	9.9	2.2	1.5	·	·	·	0.1	2.0	6.1	6.2	9.1	16.2	140.4	230	+79	25	21	16	16
		Schneeberg	169	1.4	0.7	0.9	·	4.2	2.5	4.8	6.4	3.4	4.6	13.9	6.9	5.0	12.5	·	4.3	3.1	7.9	·	5.8	2.1	2.0	0.0	0.3	·	0.1	1.5	4.5	6.5	8.7	1.4	115.2	200	+57	26	22	11	10
		Vielbrunn	411	2.5	1.1	0.7	·	4.1	2.4	5.9	6.8	2.4	5.1	12.2	5.6	7.5	10.9	·	0.9	1.8	9.5	0.1	6.6	·	2.2	0.2	·	·	·	1.8	2.0	3.4	8.1	12.1	115.9	237	+67	25	21	16	16
		Beerfelden	431	1.2	1.7	0.9	·	1.7	1.7	5.5	9.2	5.0	7.6	20.2	21.0	15.1	19.7	0.3	2.0	7.3	12.8	0.2	15.2	6.3	2.0	0.8	0.8	0.8	0.2	1.8	2.8	7.1	8.9	12.2	197.8			30	23	16	16
		Hummetroth	326	2.9	1.1	1.6	·	5.0	2.3	6.6	5.5	2.0	6.4	18.6	4.0	6.7	14.0	0.2	0.7	0.8	9.9	·	4.7	7.7	1.4	0.4	0.2	·	·	0.8	2.7	2.2	5.8	14.4	128.6			27	21	16	15
		Hessenthal	311	3.4	0.9	0.8	·	4.1	2.4	8.8	5.1	5.1	9.5	10.9	4.5	5.9	14.0	0.2	0.5	(2.0)	9.8	·	10.3	3.3	1.2	·	0.5	·	1.9	0.4	1.0	1.1	3.6	6.7	117.9	173	+50	27	21	12	13
		Himmelsthal	150	3.6	·	0.1	·	4.2	4.8	4.5	5.2	2.1	2.0	9.4	2.4	4.1	9.5	0.1	2.4	2.4	10.7	·	5.1	1.9	1.2	0.1	·	·	0.2	0.5	1.0	2.4	12.5	4.5	96.9	183	+44	26	21	9	12
		Aschaffenburg	140	3.4	0.1	0.9	·	6.0	3.3	7.6	3.0	1.5	5.4	7.1	2.8	5.6	10.1	·	0.4	1.3	5.9	·	6.5	2.4	1.2	0.3	0.1	·	2.0	0.5	0.2	1.4	3.3	5.9	88.2	192	+42	27	21	10	9
G.		Kirch-Beerfurth	193	2.9	2.0	1.6	·	2.5	1.5	2.4	8.4	1.6	10.7	22.5	10.8	15.7	21.0	·	1.0	11.0	15.2	0.6	6.4	5.4	0.7	0.3	0.2	0.1	0.6	1.9	3.0	5.6	10.0	11.9	177.5			29	23	10	9

1938 **Tägliche Niederschlagshöhen in Millimetern, gemessen um 7 Uhr morgens** Januar

Fluß-gebiet		Ort	See-höhe m	1	2	3	4	5	6	7	8	9	10	11	12	13	14	15	16	17	18	19	20	21	22	23	24	25	26	27	28	29	30	31	Monatssumme mm	% d. Norm.	Abweichung v. d. Norm.	Zahl der Tage mit Niederschl. ≥0.1	≥1.0	✳ ≥0.1	▨
Main	G.	Groß Umstadt	170	2.7	0.2	1.1	·	4.1	1.8	3.4	2.7	1.0	5.6	6.8	2.8	4.9	11.6	·	0.3	0.4	8.0	0.0	2.9	6.3	2.0	·	·	0.0	1.0	0.1	0.2	2.0	4.3	10.1	86.3	183	+39	25	20	9	12
	Kinzig	Schlüchtern	208	2.8	0.2	0.5	1.3	3.4	2.1	2.3	5.1	2.2	8.1	12.1	9.8	14.4	27.9	0.2	1.9	1.6	8.8	·	4.1	0.3	2.8	0.2	0.3	·	0.2	0.8	1.5	5.3	6.7	2.4	135.9	184	+62	29	21	14	9
		Salmünster	152	3.7	0.1	1.2	0.5	8.8	2.2	4.6	6.7	0.6	6.4	11.9	5.7	17.3	32.1	·	2.7	6.1	11.4	·	3.0	1.6	2.5	·	0.1	0.3	·	0.9	2.4	10.0	8.3	2.3	153.4	200	+77	27	21	12	9
		Fischborn	343	2.0	0.2	0.2	·	4.5	2.6	6.5	10.0	5.5	9.0	15.5	4.0	13.6	32.8	·	0.5	1.5	10.6	·	5.7	3.3	2.9	0.2	0.4	·	0.5	1.0	0.8	12.1	8.5	3.8	164.2	200	+82	27	20	16	14
		Biebergrund	319	4.3	1.1	1.3	0.7	4.8	2.2	4.9	5.2	1.6	11.8	15.2	4.9	18.0	23.5	·	2.3	5.6	10.0	1.3	4.8	2.4	4.1	1.0	0.6	0.1	·	2.3	6.5	6.8	3.2	1.2	151.7	181	+68	29	26	15	10
		Gelnhausen	170	3.9	·	0.8	·	7.4	4.8	6.1	1.1	0.4	7.1	9.2	3.5	6.4	10.2	·	1.5	2.2	4.9	0.4	3.6	3.6	4.7	·	0.6	·	·	0.3	·	2.2	3.5	6.3	94.7	176	+41	24	19	6	9
		Niederrodenbach	125	3.5	0.0	·	·	0.6	4.5	6.6	4.1	·	9.5	9.5	5.2	6.2	8.9	·	2.8	1.0	5.2	·	3.3	3.4	1.9	·	0.2	·	1.0	0.5	1.0	2.9	9.0	1.9	98.1	204	+50	23	21	7	9
	Main	Oberroden	143	3.0	0.2	·	·	7.0	2.0	3.5	2.9	1.9	6.7	5.4	3.4	6.8	10.2	·	0.5	0.9	9.5	0.2	3.0	5.6	2.5	·	0.1	·	0.2	·	·	3.2	5.8	11.6	94.1	214	+50	24	18	7	9
		Frankf./M. (Flughaf.)	95	1.7	1.1	0.2	0.0	3.9	0.6	2.1	3.3	1.1	7.5	8.7	7.6	10.1	7.2	·	1.6	1.6	5.6	0.0	3.1	3.3	1.8	0.0	0.0	·	1.6	0.2	0.8	1.9	3.5	13.2	93.3			25	21	12	10
		Frankf./M. (Feldbgst.)	103	1.4	0.0	0.0	·	5.5	1.2	2.3	3.8	1.7	8.0	6.5	6.7	6.8	8.6	·	1.4	1.0	6.7	0.0	3.3	3.1	2.5	0.1	0.0	·	0.4	0.2	0.3	2.9	6.3	11.0	91.7	209	+48	24	20	8	9
	Nidda	Hoherodskopf	767	3.6	1.0	·	·	2.2	6.9	9.8	28.1	4.8	28.8	18.2	7.5	21.2	44.1	·	·	13.8	16.7	1.7	5.1	3.1	5.6	0.5	1.2	0.4	1.0	5.0	0.6	25.3	8.5	3.1	259.1			27	24	14	31
		Schotten	274	5.5	0.6	·	·	6.0	1.7	4.5	11.3	6.7	7.3	8.6	3.4	13.7	22.9	·	0.7	11.2	11.0	0.7	6.0	4.9	9.5	·	1.6	·	·	1.1	0.3	8.1	7.4	3.6	156.3	223	+86	25	21	14	12
		Bad Salzhausen	148	3.9	·	·	·	5.8	1.9	5.4	3.9	5.1	6.4	6.6	1.4	5.6	8.9	·	1.2	6.1	6.2	4.4	3.1	3.6	2.4	·	0.3	·	0.5	0.6	0.3	3.2	6.9	3.5	97.2	211	+51	25	21	6	7
	Nidda, Wetter	Grünberg	276	3.0	·	·	·	4.8	2.1	5.0	6.1	3.0	4.4	7.8	3.7	6.1	30.0	·	2.7	6.8	6.0	·	4.0	3.8	6.4	·	1.0	·	1.0	0.8	·	7.5	12.5	2.8	131.1	252	+79	23	22	7	10
		Lich	175	2.7	·	·	·	4.6	1.6	3.5	3.8	3.2	5.3	3.7	1.3	6.1	11.7	·	1.4	5.4	5.6	·	2.1	3.1	4.8	·	0.1	·	0.7	0.4	·	8.2	6.5	3.5	89.3	202	+45	23	20	5	11
		Anspach	330	1.2	·	0.7	0.3	3.8	1.3	4.7	4.0	0.3	8.5	11.4	5.1	11.0	17.3	0.1	1.9	4.0	9.0	0.1	2.6	2.1	7.1	·	0.1	·	1.4	0.2	0.9	7.6	9.0	3.4	113.5	193	+55	28	20	10	12
		Bad Nauheim	145	1.7	·	0.0	·	4.2	1.8	3.3	2.8	1.9	8.3	10.6	1.2	6.2	10.3	·	0.9	4.2	5.7	·	1.6	4.0	3.1	·	·	·	1.7	0.4	0.3	5.2	7.7	2.1	94.2	229	+53	23	20	8	11
	Nidda, Nidder	Herchenhain	646	3.3	0.8	0.5	·	5.1	1.5	8.9	15.5	9.3	9.5	16.6	6.9	16.0	42.0	·	1.3	11.8	3.8	0.6	8.9	3.7	6.0	0.5	1.7	0.3	1.1	3.5	1.8	10.9	13.0	4.7	209.5	212	+111	29	24	18	18
		Gedern	331	3.2	·	·	·	5.7	1.2	5.8	10.3	5.1	12.1	8.3	5.3	11.7	23.7	·	0.6	8.7	12.5	0.3	6.0	2.7	4.6	0.3	0.6	0.1	0.6	0.8	0.7	7.1	9.3	2.8	144.9	174	+64	27	19	13	12
		Büdingen	135	0.1	0.2	0.2	·	6.4	3.8	6.8	2.7	1.8	8.4	13.7	1.0	9.4	8.7	·	·	5.5	3.8	·	3.9	2.7	6.3	·	0.6	·	·	·	·	4.2	4.1	4.9	102.2	182	+46	22	19	8	10
		Windecken	133	2.2	·	·	·	4.8	3.2	3.5	3.1	1.1	11.2	7.5	3.2	5.6	5.3	·	·	1.8	5.5	·	2.5	3.1	1.8	·	·	·	·	1.5	·	4.6	2.5	7.5	81.5	195	+40	20	20	7	7
	Nidda	Saalburg	422	1.0	0.0	0.1	·	2.3	1.6	3.2	8.3	0.3	15.9	18.3	4.3	13.2	18.8	·	2.9	5.0	7.5	·	3.4	1.8	0.1	0.0	·	·	1.3	0.8	0.4	6.9	11.5	6.3	135.9			24	19	15	19
		Kl. Feldberg	820	3.5	2.6	2.2	0.7	5.4	1.9	3.9	7.3	2.4	12.3	24.2	9.7	10.0	13.3	0.2	2.2	3.4	8.0	·	5.2	3.9	3.7	0.5	0.8	·	0.7	1.8	3.0	5.2	8.9	7.3	165.9	175	+71	29	24	19	26
	Main	Eppstein	185	1.8	1.2	0.5	·	4.5	2.3	6.3	5.4	2.1	12.5	13.0	5.0	12.5	9.0	0.2	0.5	2.5	9.6	·	9.8	2.5	1.1	0.2	0.1	·	0.6	1.4	1.3	4.0	12.0	14.0	136.9	245	+81	28	22	12	8
		Mainz-Kostheim	87	2.1	0.0	0.0	·	1.6	0.6	2.2	0.3	0.4	4.4	1.5	2.0	4.4	3.2	·	0.3	·	5.1	0.2	2.6	1.8	0.9	·	·	·	0.3	·	0.9	0.5	1.3	6.7	93.3	119	+7	22	13	7	8
Nahe bis Main	R.	Wiesbaden (Südfrdh.)	109	1.8	0.0	0.0	·	3.4	1.6	4.7	1.6	1.2	8.5	3.8	4.7	8.9	6.5	·	0.3	0.4	6.4	0.1	3.0	2.6	1.4	·	·	·	1.1	0.1	1.0	2.2	4.9	13.4	83.6	186	+39	24	20	8	11
	Selz	Wörrstadt	198	0.8	0.2	0.0	·	2.3	0.0	0.1	0.0	0.8	2.4	1.3	1.8	0.6	1.6	·	·	·	1.6	0.2	1.7	2.0	1.5	·	·	·	·	·	0.0	0.5	2.3	3.8	32.5	106	+2	18	11	6	7
		Alzey	199	1.1	0.2	0.3	·	3.4	0.7	0.6	0.2	4.3	4.4	8.6	3.0	0.4	2.5	0.1	0.2	0.1	10.8	0.0	1.2	2.6	·	·	·	·	·	·	·	1.6	4.4	6.7	57.4	168	+23	22	13	10	10
		Ober Olm	214	1.1	0.6	·	·	1.9	0.8	0.6	0.1	1.2	5.9	1.9	3.5	1.8	3.4	0.2	0.3	0.0	4.5	·	2.8	1.6	1.7	·	·	·	·	0.0	0.5	0.5	2.5	7.3	50.7	155	+16	22	14	9	11
	R.	Geisenheim	96	0.2	0.3	0.0	0.0	2.9	0.5	0.7	0.6	0.4	10.1	3.3	2.2	0.8	4.5	·	0.0	0.1	7.9	0.0	3.2	1.0	1.4	0.0	·	·	·	0.2	1.5	1.5	5.9	10.3	59.5	171	+25	22	13	10	10
Nahe	Glan bis Quelle	Nohfelden	362	·	·	·	0.5	2.5	4.5	2.2	15.2	7.2	11.6	16.5	8.4	10.8	22.1	·	7.8	4.7	20.3	1.7	5.4	3.7	·	·	0.7	·	0.6	1.7	1.2	18.9	13.5	3.5	195.6	242	+113	24	21	15	13
		~~Freisen~~ *	~~465~~	0.2	0.1	0.6	·	2.7	1.8	2.3	16.8	11.9	13.2	21.5	10.2	11.7	25.0	·	5.9	6.9	23.3	0.8	9.4	5.2	0.1	0.1	·	·	0.7	3.3	0.0	19.0	17.6	4.2	214.5			26	19	15	13
		Birkenfeld	410	0.3	0.0	0.1	·	2.2	1.1	2.1	11.6	5.5	11.8	15.4	9.1	9.0	19.4	·	6.7	4.1	20.4	0.8	6.0	2.8	0.5	0.3	0.1	·	0.7	1.9	0.2	15.8	13.8	3.4	169.1	193	+84	27	19	12	15
		Baumholder	450	0.5	0.1	·	·	4.0	·	1.0	8.1	7.8	15.3	11.0	5.6	7.1	11.6	·	3.2	3.4	12.5	2.2	7.0	2.5	0.5	0.7	·	·	·	1.1	·	10.4	12.6	2.9	137.1	176	+53	23	19	13	12
		Hüttgeswasen	660	0.4	0.6	0.3	0.4	4.5	3.5	3.4	12.6	7.6	18.4	12.4	7.2	17.2	24.5	·	7.6	25.3	14.1	8.5	6.4	1.9	0.1	0.1	·	·	0.7	2.8	1.2	10.4	18.6	6.8	215.5	257	+132	27	20	18	17
		Oberstein	249	0.5	0.1	0.3	·	3.8	0.3	0.7	7.5	7.5	10.4	14.5	6.4	4.3	12.5	·	7.5	2.1	12.7	0.8	4.2	2.8	1.0	0.2	·	·	0.8	0.7	0.9	10.3	12.4	3.8	129.0	208	+67	27	17	8	10
		Bruchweiler	545	0.5	0.5	0.6	·	6.0	8.4	2.8	3.3	5.0	8.8	12.8	6.9	5.5	13.0	·	3.4	3.8	14.3	3.0	6.1	4.5	0.6	·	1.0	0.3	0.4	0.8	0.2	1.6	10.6	4.8	121.5	194	+58	28	19	15	17
		Herrstein	350	0.2	0.1	0.5	·	2.8	0.4	0.4	3.0	3.6	10.7	14.0	6.7	2.7	10.1	·	1.9	2.1	10.3	0.5	4.8	2.2	0.2	0.2	·	·	·	1.4	·	8.2	10.5	3.8	101.3	187	+47	25	17	11	6
		Brauschied	383	0.7	0.0	0.3	0.1	3.4	1.4	2.1	4.0	1.4	7.4	9.3	4.1	3.9	11.2	0.1	0.9	1.0	12.9	0.1	9.8	4.4	0.4	0.3	0.1	·	0.1	0.6	0.9	4.4	9.7	0.8	96.7			30	15	16	13
		Rhaunen	330	·	·	1.2	·	3.6	·	1.8	4.4	6.8	9.2	12.6	5.5	4.2	14.4	2.0	2.2	4.2	11.2	1.8	2.5	3.0	·	·	·	·	0.8	·	·	16.1	3.6	5.4	122.0	193	+53	21	20	5	8
		Kirn	190	0.4	·	·	·	0.3	0.4	0.5	2.9	2.4	8.4	10.1	5.4	2.4	8.8	·	2.6	3.5	7.5	0.4	4.0	2.8	0.5	·	·	·	0.4	0.9	·	9.3	12.1	2.4	86.4	205	+44	23	15	5	5
		Neuerkirch	350	1.5	0.9	0.5	0.4	4.0	1.7	5.3	4.3	1.1	5.6	6.5	3.9	3.5	11.9	·	1.8	1.6	9.4	0.2	4.1	3.4	0.4	0.3	·	·	·	0.5	1.9	4.0	3.4	6.5	93.6	196	+46	27	19	16	15
	Glan	Hauptstuhl	250	·	0.5	0.7	·	5.8	1.4	3.2	12.9	13.2	7.6	17.4	8.1	6.4	8.7	0.1	3.1	5.5	7.4	0.7	3.6	3.0	1.1	0.2	0.1	·	0.3	2.6	·	12.9	20.8	8.9	156.2	294	+121	27	20	8	9
		Kusel	240	0.5	·	0.2	·	4.0	0.4	0.8	9.9	4.9	15.6	16.0	6.2	7.5	14.9	·	5.9	3.2	14.6	0.8	4.7	2.5	0.4	0.2	·	·	0.3	1.9	·	11.9	17.2	5.1	149.6	268	+94	25	17	11	8
		Grumbach	260	0.1	·	0.9	·	2.7	0.4	1.5	3.0	1.1	12.0	13.0	3.7	2.0	2.0	0.1	1.5	0.4	8.4	0.2	2.0	3.7	0.3	0.1	·	·	·	0.6	0.1	6.2	10.0	2.6	78.6			26	16	7	7
		Kaiserslautern	242	1.4	0.7	0.3	·	3.8	1.8	2.2	6.8	3.0	11.6	16.7	3.4	3.8	4.8	·	1.6	1.9	7.4	0.4	3.7	3.9	1.4	·	·	·	0.1	1.3	·	1.9	16.0	4.8	104.7	202	+53	25	21	10	7
		Wolfstein	200	·	·	1.9	·	3.5	·	0.4	7.0	·	20.0	21.0	4.5	6.3	7.1	·	·	7.1	4.6	1.0	5.5	3.2	0.9	·	0.2	·	0.3	1.2	·	6.7	14.0	1.0	111.4			21	17	4	4

* Abentheuerhütte 420

1938 — Tägliche Niederschlagshöhen in Millimetern, gemessen um 7 Uhr morgens — Januar

Flußgebiet		Ort	Seehöhe m	1	2	3	4	5	6	7	8	9	10	11	12	13	14	15	16	17	18	19	20	21	22	23	24	25	26	27	28	29	30	31	Monatssumme mm	% d. Mittel	Abweichung v. d. Norm	Zahl der Tage mit Niederschl. ≥0.1	≥1.0	≥0.1	☒
Nahe	G.	Hundsbach	370	06	02	09	00	40	05	10	33	14	133	104	32	17	71	.	30	09	89	03	23	18	02	.	.	.	03	07	00	57	80	17	814	193	+39	25	16	12	9
	N.	Duchroth	240	05	.	07	.	38	00	13	18	08	98	57	13	08	49	.	23	03	70	01	18	09	.	.	05	.	.	02	02	20	53	75	595	193	+29	23	13	9	12
	Alsenz	Langmeil	226	11	.	04	.	50	21	12	35	09	71	85	24	19	34	.	10	06	71	17	58	30	09	.	03	.	11	09	00	24	111	42	776	190	+37	25	19	6	8
		Alsenz	146	11	05	10	03	85	.	09	22	18	73	71	33	11	29	.	13	02	101	01	29	13	05	01	.	.	.	.	.	16	65	27	643	178	+28	24	16	7	7
	Nahe	Kreuznach	136	06	.	00	00	19	.	00	.	28	48	21	00	50	29	.	02	00	46	.	31	11	.	.	00	.	.	00	.	32	48	29	400	121	+ 7	14	12	4	2
		Reichenbacherhof	458	.	20	03	.	36	.	43	37	12	122	93	56	32	100	.	10	26	121	05	78	28	06	.	.	01	07	04	18	44	150	57	1109	210	+58	25	19	13	16
		Rupertsecken	489	15	10	.	05	55	23	10	30	70	112	127	37	20	39	.	13	.	105	06	38	48	13	.	.	.	.	03	.	34	70	04	887	178	+39	23	19	12	12
		Wöllstein	130	04	02	01	.	36	02	00	04	03	60	49	36	31	32	.	16	02	70	.	45	19	10	.	.	.	.	.	00	25	93	40	580	176	+25	21	14	8	6
Lahn b. Nahe	Rhein	Aßmannshausen	178	05	02	.	01	43	08	15	20	08	123	77	20	15	26	.	02	02	69	.	45	13	08	.	.	.	.	05	07	23	61	90	688			24	14	11	6
		Kammerforst ×	464	.	04	05	05	66	.	43	30	09	60	46	23	35	32	.	.	.	13	.	24	22	.	.	.	02	.	.	13	35	87	189	743			20	15	11	10
		Steeg	110	15	61	03	01	39	.	23	38	15	61	66	31	21	83	.	02	06	69	.	33	14	09	.	02	.	.	07	13	48	154	56	810	198	+40	25	17	10	5
		St. Goarshausen	80	10	.	10	.	40	.	40	23	32	31	61	15	05	84	.	18	00	52	.	11	44	24	.	.	.	.	22	00	83	104	22	751	197	+36	20	19	5	8
Lahn	Lahn	Feudingen	410	01	00	04	06	16	21	57	151	63	86	107	34	255	429	03	84	71	151	.	55	28	30	01	03	.	33	77	28	166	172	06	2343	218	+124	28	21	16	18
		Quotshausen	340	01	.	04	06	09	03	12	80	171	71	80	32	114	300	.	20	39	100	05	27	09	14	.	01	.	24	39	04	190	160	16	1436	200	+72	27	18	15	14
		Amönau	224	.	.	01	03	16	03	.	71	39	88	92	15	57	119	01	33	32	71	01	10	02	.	.	.	.	09	14	10	110	74	09	881			24	16	12	6
	Ohm	Homberg a.d.O.	266	14	00	02	06	33	04	42	59	27	52	112	18	52	322	.	29	41	98	00	14	22	37	.	.	.	10	19	00	139	78	16	1246	374	+66	24	21	13	10
		Kirchhain	208	05	.	00	02	22	02	26	02	24	40	50	07	26	274	.	15	23	64	00	12	09	34	00	00	.	.	09	05	104	96	08	862	220	+47	23	14	12	8
		Rosenthal	302	09	05	.	03	48	11	09	79	105	74	82	27	54	142	.	33	36	53	.	28	06	25	.	.	.	.	18	31	113	78	27	1096	210	+58	24	19	16	17
	Dill bis Ohm	Marburg (Phys. Inst.)	238	04	.	.	04	29	02	05	76	36	57	74	15	58	278	.	23	42	62	.	22	07	41	.	.	.	08	10	03	114	86	15	1011	194	+49	24	17	13	8
		Rüchenbach	245	02	00	00	04	20	03	04	64	32	53	106	20	63	285	.	25	52	71	04	25	08	35	00	00	.	10	20	03	146	125	19	1199	197	+59	25	18	13	12
		Gießen (Senckenbergstraße)	158	06	01	00	00	48	02	27	28	29	35	46	12	34	152	.	34	43	43	.	16	18	50	.	00	.	09	05	00	78	87	27	830	184	+38	23	18	11	8
		Niederkleen	208	11	02	.	.	38	10	36	36	44	37	34	18	57	154	02	29	35	98	01	11	14	21	01	01	01	14	12	.	89	110	56	962	192	+46	28	22	8	6
	Dill	Dillbrecht	352	07	00	03	08	13	45	106	92	54	77	84	31	174	294	01	37	53	95	02	34	40	45	02	06	00	21	41	37	172	169	25	1788	195	+87	29	22	16	15
		Mandeln	363	00	.	00	09	06	23	50	128	55	69	78	26	134	191	.	32	55	82	.	51	31	30	.	06	.	33	49	27	157	168	08	1498	167	+57	24	20	14	11
		Dillenburg	227	.	.	.	23	12	38	87	112	13	78	44	37	06	185	23	12	140	108	27	24	38	24	.	23	.	14	42	14	116	83	38	1361	206	+70	26	25	13	5
		Erda	300	09	01	03	04	19	03	05	09	18	82	106	18	01	160	02	08	52	64	.	03	11	37	.	02	.	08	23	02	186	104	18	897	158	+33	28	14	16	11
		Greifenstein	415	00	.	00	02	30	25	79	72	56	52	181	54	135	285	.	40	132	40	21	13	13	15	.	.	.	25	38	69	25	110	00	1512	194	+73	23	22	12	15
	Aar bis Dill	Mengerskirchen	414	10	02	08	11	23	20	80	89	83	71	135	45	191	242	03	17	104	70	12	31	28	40	06	05	.	23	24	33	250	116	79	1851	218	+100	30	25	16	5
		Weilburg	225	10	00	05	.	30	10	25	61	40	45	54	46	87	189	.	14	65	97	.	28	18	27	.	00	.	18	06	15	110	113	14	1187	195	+58	24	22	13	11
		Gemünden	258	10	.	06	.	50	10	43	48	16	29	85	39	87	158	.	14	53	76	.	29	16	20	.	01	.	18	02	17	79	80	53	1035	171	+43	25	22	14	11
		Kamberg	216	20	01	02	06	70	13	50	19	09	35	60	31	79	76	.	.	18	77	04	11	17	18	.	.	.	07	01	09	50	43	76	802	186	+37	26	18	11	10
		Limburg	110	.	.	05	02	30	08	40	49	10	35	59	34	115	149	.	00	34	75	06	11	08	15	.	01	.	06	04	11	90	98	47	942	309	+49	24	16	8	3
		Westerburg	330	04	01	02	.	24	20	286	100	242	08	179	37	216	144	.	72	100	44	40	50	36	19	02	.	.	.	34	53	238	134	42	1216	244	+128	26	21	15	13
	Aar	Bad Schwalbach	320	16	04	04	02	53	10	43	18	06	81	106	36	45	78	.	15	06	86	.	31	30	11	01	.	.	11	08	38	92	74	80	981	163	+38	27	20	11	15
		Kemel	520	14	06	03	01	61	10	63	36	08	69	102	44	64	103	.	03	06	93	00	48	26	11	00	.	.	14	10	60	35	86	132	1108			26	20	18	16
		Panrod	340	15	05	04	18	62	16	09	51	16	37	65	35	52	91	.	.	35	43	08	11	07	16	.	05	.	04	03	06	56	161	07	832	180	+37	27	17	13	13
	Lahn	Holzhausen a. d. H.	382	12	37	.	12	81	16	57	17	28	38	82	38	29	52	19	04	.	71	.	20	12	27	.	.	.	.	.	52	04	121	31	860	165	+34	23	21	12	12
		Montabaur	235	00	00	00	.	02	14	49	30	20	35	65	73	143	187	.	03	50	69	00	43	00	07	00	00	.	.	14	04	40	53	50	961	141	+28	20	16	10	10
		Bad Ems	83	12	02	09	01	32	19	119	74	02	28	61	13	34	102	03	01	07	104	00	28	24	17	01	01	.	08	09	78	22	80	92	923	180	+41	29	18	12	9
R.	R.	Koblenz	65	08	04	04	.	29	.	78	.	.	56	51	10	05	78	.	02	31	72	.	08	.	28	.	02	.	09	06	33	35	58	72	649	155	+21	22	12	8	9
Mosel	Mosel	Perl	230	10	.	05	.	47	28	15	113	90	40	85	82	84	87	.	20	80	58	15	34	88	06	03	.	.	06	27	15	65	205	16	779.4	209	+62	26	21	9	5
		Wincheringen	260	07	00	01	.	50	04	11	81	66	97	123	70	89	129	03	25	100	122	05	55	38	08	05	01	.	02	37	04	53	146	35	1287			28	18	10	5
	Sauer	Winterspelt	500	02	.	14	09	04	23	41	84	32	46	162	41	19	191	41	54	65	54	04	46	19	10	23	23	12	.	34	39	129	110	69	1394			29	25	11	12
		Daleiden	480	.	.	09	08	15	07	14	63	50	66	104	71	37	153	20	26	33	86	14	65	12	10	00	04	00	07	82	18	59	145	46	1746			26	27	12	11
		Schneifelforsthaus	657	14	07	06	.	30	10	36	95	69	45	153	69	67	235	00	57	45	119	13	25	37	14	06	07	01	12	54	54	115	138	130	1651	173	+70	29	24	19	19
		Prüm	475	03	01	06	08	04	27	42	63	59	23	16	96	105	145	75	01	43	63	22	20	34	11	06	03	01	05	03	90	115	42	80	1209	166	+48	37	20	14	27
		Ringhuscheid	470	08	.	06	.	20	.	14	75	70	81	137	83	43	164	.	44	45	81	.	79	20	09	06	05	.	08	26	05	89	133	41	1292	167	+50	25	18	13	16

× Dickschied 420

1938

Tägliche Niederschlagshöhen in Millimetern, gemessen um 7 Uhr morgens

Januar

Flußgebiet		Ort	Seehöhe m	1	2	3	4	5	6	7	8	9	10	11	12	13	14	15	16	17	18	19	20	21	22	23	24	25	26	27	28	29	30	31	Monatssumme mm	Monatssumme % d. Norm.	Abweichung v. d. Norm.	Zahl der Tage mit Niederschl. ≥0.1	Niederschl. ≥1.0	☼ ≥0.1	☒
Mosel	Saner	Outschied	345	(0.7)	·	1.0	3.6	2.0	0.5	2.4	4.2	0.5	0.7	9.4	6.2	3.4	10.5	·	2.3	4.5	5.0	4.2	5.9	1.7	(0.6)	·	·	·	0.5	2.9	4.5	15.7	9.8	4.5	104.2			26	19	11	9
		Schankweiler	250	0.7	0.4	0.8	0.0	2.9	0.0	0.9	5.9	4.6	5.6	19.2	9.6	3.2	11.1	0.4	4.8	1.3	5.9	1.1	9.1	1.4	0.5	0.4	·	0.2	0.7	2.8	1.1	9.8	9.7	3.8	117.3	232	+67	28	19	9	5
		Wawern	445	0.0	·	·	·	0.6	·	0.8	4.0	6.0	2.0	9.1	6.3	2.5	11.8	·	3.3	3.0	5.6	0.3	2.7	·	0.5	0.4	0.3	·	0.1	1.1	0.0	4.7	5.0	4.0	74.1	112	+ 8	22	15	10	16
	Saar, Blies	Fürth	280	0.5	·	(0.7)	·	4.8	0.6	1.5	9.7	13.0	6.9	14.6	10.0	8.4	12.5	·	4.5	13.2	7.5	2.2	5.0	3.8	·	·	1.0	0.8	·	3.0	0.2	(3.7)	23.5	4.5	157.1	391	+117	25	20	10	8
		Trippstadt	425	1.3	1.3	0.6	·	0.7	2.4	2.2	7.5	18.9	10.1	9.4	9.4	8.8	8.4	·	1.1	4.2	8.0	3.1	5.2	7.1	3.2	·	·	·	·	2.1	·	6.2	23.5	2.9	147.0	250	+ 88	22	19	8	12
		Zweibrücken	227	1.9	0.0	1.3	·	3.4	1.2	4.5	8.6	9.3	11.2	8.8	8.5	6.2	8.4	0.1	2.1	4.6	6.5	2.5	5.3	4.1	0.7	0.3	0.0	·	0.4	2.7	·	7.4	20.6	6.0	137.1	205	+ 70	26	22	8	9
		Pirmasens (Stadtgärt.)	350	·	·	·	·	3.3	5.5	10.0	11.7	9.9	10.9	9.2	9.9	7.7	11.2	·	2.7	6.3	5.8	1.6	9.1	6.4	1.2	0.7	0.3	0.3	1.2	3.9	1.2	10.1	22.3	3.1	165.4	266	+103	26	23	14	7
		Hornbach	280	1.7	0.0	0.6	0.0	3.0	2.1	4.2	7.3	6.9	9.4	7.9	8.0	5.9	6.0	·	3.3	5.3	5.4	1.3	7.2	4.9	0.8	0.2	0.1	·	0.8	0.3	3.1	6.5	18.2	10.0	131.6	236	+ 76	27	21	11	9
	Saar	Spieser-Mühlenthal	240	0.8	0.2	0.5	·	3.9	1.5	2.5	11.7	16.0	10.0	9.5	9.8	10.3	11.3	·	1.6	7.0	9.5	7.5	11.5	3.9	0.6	0.5	0.1	·	0.5	2.9	0.2	9.6	21.0	5.5	163.9	208	+85	28	20	13	10
		Saarbrücken (Fl.)	205	0.6	0.0	0.4	·	3.3	1.3	3.6	8.1	4.9	13.6	10.9	5.7	3.9	7.4	·	1.5	6.4	6.4	0.2	7.0	5.1	0.2	0.5	·	·	0.1	2.6	1.0	6.1	19.7	6.3	126.8	205	+65	26	20	10	7
		Heusweiler	230	1.2	·	0.2	·	4.8	1.2	2.4	9.6	9.2	7.3	9.4	8.9	7.0	8.2	1.0	1.7	12.3	6.3	0.6	6.7	2.1	4.0	0.8	·	0.2	0.6	1.8	·	9.7	19.0	11.3	147.5	243	+87	27	22	8	7
		Lauterbach	220	1.0	0.1	0.4	4.5	0.9	·	2.3	11.3	6.0	8.8	8.5	6.1	4.4	9.4	0.0	2.1	11.9	1.0	1.9	8.5	6.9	0.0	0.5	0.0	0.0	·	2.5	1.2	12.3	17.4	1.1	131.0	242	+77	25	21	10	8
		Saarlautern	180	0.2	·	0.1	·	3.7	0.5	1.8	8.9	6.4	10.9	10.3	7.9	6.7	8.3	0.2	2.7	11.9	7.2	0.7	8.1	5.0	0.2	0.3	·	·	0.5	1.4	0.4	8.5	20.4	1.5	134.6	255	+82	27	18	10	8
		Hermeskeil	525	3.3	0.6	0.6	0.0	4.9	2.9	2.1	12.3	16.5	8.5	20.8	8.7	7.2	23.3	·	3.2	8.0	16.1	2.1	11.6	7.2	0.3	1.0	·	·	0.0	2.6	·	11.0	29.6	2.3	206.3	229	+116	25	22	8	13
		Losheim (Bez. Trier)	300	0.6	·	0.2	·	3.9	1.2	1.5	12.8	8.9	10.0	10.0	9.4	7.0	0.2	·	2.9	10.5	16.8	1.0	11.1	3.7	·	0.3	0.9	·	0.6	0.3	·	12.1	15.7	12.5	154.1	190	+ 73	25	18	11	7
		Limbach	275	0.4	·	0.1	·	4.2	1.2	2.0	11.8	9.0	18.8	10.7	10.5	7.0	15.4	·	2.2	9.3	15.6	1.1	6.9	5.5	0.2	0.5	0.1	·	0.5	1.9	0.1	11.8	19.4	5.9	172.1	253	+104	27	10	9	15
		Marpingen	280	0.5	0.2	0.3	·	3.8	1.0	2.0	10.4	12.2	10.5	12.3	9.8	9.6	15.0	·	2.7	10.7	12.5	1.3	6.0	5.3	0.2	0.3	0.8	·	0.5	1.5	0.0	14.0	16.0	5.8	165.2	220	+ 90	28	20	11	15
		Kerprichhemmersdf.	183	·	·	·	·	4.6	·	3.2	8.6	9.0	8.3	13.1	7.0	6.2	12	·	4.1	9.9	9.5	·	10.0	5.2	0.2	0.8	·	·	0.1	2.2	0.5	11.3	20.7	4.9	152.3	282	+ 98	22	18	5	4
		Merzig	175	0.2	·	0.3	2.3	2.4	0.8	1.2	10.0	9.2	15.9	11.2	10.8	4.7	17.2	0.1	2.9	10.5	9.8	1.3	5.2	6.1	0.2	0.5	0.1	·	0.7	1.9	0.2	11.9	27.2	3.2	168.0	247	+100	29	20	10	6
		Oberemmel	210	0.4	·	·	·	4.2	0.5	0.3	7.2	2.9	10.3	15.0	5.5	1.6	14.0	·	1.9	6.0	8.5	0.2	9.7	5.8	1.1	0.1	·	·	·	3.5	0.1	3.3	14.5	3.5	120.1			24	18	6	5
	Mündung bis Saar	Trier (Egbertstr.)	146	0.5	0.0	0.4	·	3.3	0.6	0.3	5.9	0.9	12.0	15.2	8.2	1.9	11.4	·	1.1	4.0	11.1	0.3	10.0	3.4	0.4	0.2	·	0.0	0.7	0.5	0.5	4.6	8.8	3.4	109.6	216	+59	26	15	7	4
		Newel	365	0.9	0.2	0.3	·	4.3	0.7	0.8	7.8	1.6	8.8	16.4	7.4	3.6	10.7	·	2.5	2.9	8.6	1.6	5.4	2.2	0.3	0.4	0.2	0.1	0.7	2.1	0.9	5.8	7.6	2.6	101.4	171	+ 42	29	18	12	12
		Schillingen	515	1.2	1.1	0.2	·	10.9	0.2	4.3	5.2	13.5	8.3	8.1	9.5	7.1	26.4	2.1	3.2	17.2	15.3	1.2	7.4	7.1	1.3	0.2	·	·	·	0.3	0.0	8.4	5.4	9.3	174.7			26	22	14	17
		Gerolstein	378	0.9	0.3	1.2	·	3.3	2.0	1.2	14.1	8.7	8.4	25.8	9.2	6.9	30.4	·	8.3	6.7	10.3	1.4	4.8	1.7	·	1.5	0.0	0.0	0.8	4.3	1.3	17.8	14.9	7.7	193.9	270	+122	26	23	13	10
		Wilsecker	335	0.2	0.3	0.6	0.0	0.6	0.3	0.9	6.0	6.8	7.7	10.7	8.6	5.7	12.2	0.1	5.6	3.2	7.1	0.8	5.7	0.8	0.4	0.2	0.2	0.2	0.2	2.2	0.1	7.0	6.7	4.1	105.2			30	15	13	10
		Meisburg	480	0.5	0.2	0.4	·	2.2	·	2.4	8.6	5.4	8.2	15.4	10.4	4.8	24.6	·	9.5	6.0	8.9	2.0	2.4	1.9	1.3	0.3	0.1	·	1.2	4.0	0.8	13.2	14.8	7.0	156.5			27	21	14	17
		~~Bruch~~ ×	~~192~~	0.4	0.7	0.7	·	5.2	0.5	1.2	5.0	4.6	5.2	10.9	5.9	5.9	9.8	·	7.3	2.1	6.2	0.8	6.2	3.3	0.9	0.7	0.2	·	1.7	1.6	·	6.0	7.2	1.7	95.3			27	17	11	8
		Leiwen	139	·	0.0	1.0	·	6.1	1.8	0.6	4.3	1.6	7.7	13.4	8.1	2.5	10.1	·	0.6	1.9	6.4	·	4.4	5.0	1.3	0.4	·	·	1.9	1.5	·	5.8	8.1	3.4	95.9	213	+ 51	23	20	6	6
		Gornhausen	485	0.9	·	1.1	0.1	5.9	2.5	2.0	7.0	2.8	12.1	14.5	11.0	6.2	14.4	·	0.6	3.6	11.6	0.5	7.4	5.6	3.4	0.7	0.2	·	0.6	1.9	0.4	9.1	8.5	3.0	137.6	209	+72	27	20	15	11
		Altburg	535	0.5	0.3	·	0.1	2.0	0.0	1.4	9.7	6.4	4.8	12.2	6.7	4.2	20.3	0.0	7.5	4.4	5.6	1.5	0.8	2.2	0.4	0.2	0.1	·	0.5	2.8	0.8	12.8	11.4	0.5	120.1			27	17	13	16
		Wittlich (Heffels)	190	·	·	·	·	3.8	1.8	1.9	3.6	5.7	4.3	11.9	7.8	3.8	10.3	·	0.7	1.7	6.1	1.5	5.7	4.2	0.9	·	0.6	·	0.9	0.6	·	5.5	11.2	0.0	94.5	194	+ 46	22	17	4	4
		Bernkastel-Cues	120	0.4	0.0	0.1	0.0	5.0	1.8	1.7	3.9	0.5	8.0	10.9	4.6	4.4	11.6	·	0.4	1.0	7.4	0.1	2.0	4.7	2.0	0.5	0.3	·	0.1	1.0	0.2	3.4	8.7	3.6	88.3	183	+ 40	27	18	9	8
		~~Altlay~~ ××	~~350~~	1.0	0.3	0.7	0.3	5.0	2.0	2.1	5.1	2.9	7.0	11.5	5.1	4.7	12.6	0.1	0.7	1.5	8.9	0.2	4.6	4.7	2.2	0.8	0.1	·	0.2	1.5	0.4	5.6	10.0	1.3	103.1			30	20	13	10
		Hontheim	390	·	·	·	0.6	1.4	·	·	17.9	5.7	14.8	7.3	6.6	7.2	5.5	·	·	5.3	3.4	4.3	3.1	·	·	3.2	·	·	5.1	·	0.8	8.0	21.2	1.3	122.7	220	+67	19	17	7	11
		Demerath	420	·	·	·	1.1	3.2	1.1	2.5	6.2	5.6	5.5	10.9	5.8	4.8	19.5	·	7.6	2.6	6.1	1.9	2.1	1.1	1.8	1.5	1.5	·	0.4	2.5	4.4	11.8	10.6	7.4	129.5	181	+58	26	25	11	6
		Blankenrath	397	1.9	0.5	2.1	0.2	5.4	2.0	1.7	5.1	3.9	4.3	7.9	5.5	6.2	15.5	·	4.4	1.8	8.8	1.9	5.2	4.7	1.7	·	1.3	·	1.3	1.1	2.8	5.2	8.8	4.3	115.5	228	+65	28	26	17	14
		Düngenheim	460	0.4	0.6	0.5	0.0	3.6	1.4	1.2	3.7	1.5	5.6	8.0	3.0	1.6	14.5	0.1	0.1	1.7	8.4	0.5	0.7	0.8	0.1	0.0	0.1	0.0	0.1	0.5	1.2	4.5	1.6	3.8	84.2	145	+26	28	16	10	10
		Treis/Mosel	96	0.4	0.3	0.5	0.0	4.6	0.0	1.9	3.8	1.2	6.3	9.6	2.3	2.0	11.2	·	3.7	1.1	4.8	0.3	2.1	2.0	1.1	0.0	0.2	·	·	1.1	0.7	3.1	11.6	11.0	86.9	229	+49	25	19	12	8
		Münstermaifeld	270	0.4	·	0.2	0.0	3.9	0.5	1.1	1.3	0.7	3.3	5.7	1.3	0.7	7.8	0.0	0.3	0.4	3.9	0.0	1.0	1.2	0.9	0.1	0.0	·	·	0.5	2.5	2.4	6.3	16.5	62.9	197	+31	24	14	11	13
		Lingerhahn	480	(1.1)	2.1	0.3	·	4.6	2.7	5.6	4.7	1.9	5.8	7.9	2.0	2.4	12.4	·	1.3	0.8	7.1	0.2	3.4	0.3	0.9	0.1	·	·	0.4	0.5	1.9	6.3	1.1	10.9	94.7			27	19	13	(14)
Ruhr bis Mosel	Rhein	Selters	242	1.9	0.1	0.1	1.4	2.1	3.9	8.8	4.1	4.4	4.2	8.2	4.7	12.2	21.5	·	1.1	3.4	7.2	1.1	4.0	3.2	1.7	0.2	1.0	0.0	0.4	1.4	4.1	14.1	11.9	3.6	136.0	197	+ 67	29	25	19	13
		Niedermendig	216	·	0.8	·	·	3.8	1.6	1.2	2.8	(1.2)	2.3	(7.3)	1.8	1.2	9.6	·	(2.9)	0.3	7.4	·	0.3	2.0	·	·	·	·	(11)	(1.5)	2.7	2.7	12.9	5.9	71.4	173	+ 30	22	18	9	7
		Neuwied	65	0.9	0.1	·	·	3.5	3.0	12.2	0.4	0.6	1.6	3.8	1.0	1.7	5.2	0.3	·	0.0	7.4	·	0.8	2.3	0.9	0.1	0.5	0.0	0.2	0.0	5.0	0.9	8.3	8.3	69.0	168	+ 28	24	13	9	9
	Wied	Hachenburg	370	·	·	·	·	(3.0)	2.7	(9.9)	(6.8)	(5.8)	(5.2)	(8.7)	(3.6)	22.3	36.1	·	3.9	4.3	3.1	·	7.2	(2.8)	(1.9)	·	·	·	0.4	2.5	3.8	19.7	7.1	2.4	169.0	196	+ 83	22	21	12	10
		Altenkirchen	220	0.6	·	0.1	1.2	2.8	4.4	8.1	3.9	5.5	1.8	10.2	7.6	9.2	26.8	·	·	5.0	8.7	1.5	7.9	3.4	·	·	2.8	·	1.5	2.3	4.5	13.2	5.0	7.1	138.9	183	+ 63	25	23	13	5
		Harschbach	290	1.5	·	·	·	3.2	3.2	16.8	3.1	6.5	4.3	11.0	4.7	13.5	27.5	·	1.6	3.3	5.3	0.5	4.3	3.0	1.5	·	0.4	0.1	0.7	2.3	3.1	19.0	8.2	5.3	147.9			25	23	12	14
		Asbach	264	1.6	·	·	1.8	4.2	4.8	12.1	·	2.3	7.3	4.5	4.3	11.6	27.3	·	3.1	0.2	8.4	·	6.1	2.7	1.2	·	1.6	·	0.6	1.6	3.5	·	8.2	7.5	126.5	193	+ 67	23	21	10	9

× Orenhofen 365

×× Fronhofen 420

1938 **Tägliche Niederschlagshöhen in Millimetern, gemessen um 7 Uhr morgens** Januar

Flußgebiet		Ort	Seehöhe m	1	2	3	4	5	6	7	8	9	10	11	12	13	14	15	16	17	18	19	20	21	22	23	24	25	26	27	28	29	30	31	Monatssumme mm	Monatssumme % d. Norm.	Abweichung v. d. Norm	Zahl der Tage mit Niederschl. ≥0.1	≥1.0	≥0.1	☒
Ruhr bis Mosel	W	Scheuerchen	260	1.0	0.0	·	·	4.7	3.6	14.1	0.7	13.8	3.2	10.6	3.2	9.0	10.5	·	·	0.5	5.6	·	4.8	2.5	1.3	0.6	·	·	·	1.6	7.2	4.8	6.7	9.0	119.0	183	+54	22	19	11	5
	R	Rheinbrohl	55	2.4	·	·	0.9	3.4	3.1	11.3	2.2	1.5	3.4	7.8	0.8	1.3	6.3	·	0.3	·	7.8	·	0.3	7.3	0.1	·	0.0	·	·	7.1	4.5	1.9	14.3	3.1	85.1	215	+46	22	17	7	3
	Ahr	Ahrhütte	400	1.5	0.7	1.5	·	3.8	1.7	2.7	5.9	1.4	4.3	10.9	2.8	3.3	14.5	·	4.1	1.2	6.4	0.6	0.9	1.9	1.3	·	·	·	0.3	2.6	7.2	11.1	9.5	7.0	109.1			26	20	11	12
		Dreis	475	1.2	1.2	0.8	·	4.5	1.5	2.4	5.5	1.3	5.8	10.6	4.5	5.1	17.4	·	5.9	2.8	7.4	0.2	3.1	2.0	1.0	0.2	·	·	0.8	1.7	8.0	6.3	12.7	2.3	123.2	187	+57	27	23	16	15
		Kelberg	482	1.0	1.7	2.0	·	4.9	4.5	2.7	6.8	4.4	3.8	12.6	4.5	4.0	19.5	·	4.0	1.9	9.0	0.5	1.5	1.8	·	0.2	0.2	·	0.8	2.5	6.9	8.9	13.0	3.5	133.1	233	+76	27	23	15	8
		Aremberg	540	(1.6)	2.4	1.1	0.5	3.1	2.0	1.6	2.3	·	1.8	4.1	·	2.7	10.0	0.0	2.0	0.7	6.9	0.1	0.7	0.9	1.1	·	·	·	0.5	2.4	1.9	6.4	4.3	2.5	64.0	133	+16	25	19	15	6
		Nürburg	621	2.1	1.6	·	·	5.6	3.4	4.9	4.5	3.2	3.8	5.3	2.5	2.0	14.1	·	3.1	1.0	9.6	0.2	1.5	3.3	1.2	·	0.9	·	0.3	4.2	7.3	4.7	11.8	5.5	108.2			26	23	15	16
		Adenau	302	(1.6)	1.2	1.5	·	6.4	7.3	0.5	3.5	1.7	2.1	10.5	7.3	1.5	12.5	0.3	2.9	0.6	6.4	0.1	1.1	2.8	1.1	0.9	0.1	·	0.5	2.1	0.8	7.1	15.9	1.7	96.0	138	+45	28	21	12	6
		Kesseling	240	1.8	0.5	0.3	·	6.3	4.4	5.3	2.4	1.1	3.8	10.1	1.0	0.2	11.1	·	0.6	1.6	9.0	·	0.5	2.0	1.7	·	0.2	·	0.7	2.5	0.3	2.5	6.1	10.2	86.2			26	18	12	8
		Houverath	348	0.4	·	·	3.9	4.0	5.2	4.9	0.5	1.2	3.7	6.2	1.1	0.3	14.3	·	2.9	3.4	8.4	·	1.3	2.3	1.6	0.2	·	·	0.8	2.8	0.2	9.3	6.5	2.5	87.4			25	19	9	13
		Ahrweiler-Land*	110	0.3	0.1	1.3	·	5.7	3.1	4.9	2.4	3.2	7.1	6.2	2.9	2.7	9.4	·	·	1.3	5.4	·	1.7	1.2	4.1	1.7	0.3	·	0.2	1.9	·	4.1	8.9	3.7	83.8			25	21	9	3
	R	Remagen	55	0.8	1.3	·	0.2	4.5	3.8	6.8	1.2	4.6	2.4	4.5	2.4	3.6	8.1	·	0.2	·	5.2	·	3.7	3.9	1.2	0.5	0.2	·	1.1	0.3	5.8	4.1	9.6	3.8	83.8	205	+45	26	20	9	3
		Bonn	60	0.9	·	0.4	·	4.6	2.5	3.4	0.2	2.1	3.4	3.8	1.3	6.1	14.7	·	·	0.2	6.1	·	1.9	1.7	1.6	·	·	·	·	0.1	4.6	3.5	6.7	2.7	79.5	200	+40	22	17	6	6
	Sieg	Hohenroth	635	1.7	(0.1)	2.4	6.0	·	8.2	12.4	23.6	5.6	8.7	13.2	16.4	14.3	22.2	7.7	5.6	8.5	10.0	6.3	7.4	3.4	5.5	1.9	·	·	6.4	14.3	16.0	3.0	11.8	2.1	244.0			27	27	17	24
		Hilchenbach	355	2.6	0.5	0.2	1.1	6.9	5.2	8.2	11.2	11.2	9.5	12.6	3.2	22.8	38.2	0.0	5.8	6.8	14.1	0.0	4.7	4.0	4.8	0.1	1.4	0.0	3.4	6.2	3.7	25.8	16.6	3.4	228.2	200	+114	28	25	17	16
		Eichen	302	0.2	0.1	0.0	1.0	3.1	8.9	11.0	8.0	5.0	10.0	9.0	5.3	29.8	35.5	0.0	4.9	7.0	11.9	0.8	2.9	2.5	2.6	0.5	0.7	0.0	3.8	8.5	2.5	33.9	11.8	1.1	229.9	215	+123	28	23	15	14
		Siegen (Kläranlage)	295	1.1	·	0.2	0.3	2.9	4.3	4.9	9.8	6.0	8.0	5.9	3.3	19.1	39.5	0.2	2.1	6.0	11.0	0.2	2.5	2.1	2.4	0.2	1.0	·	0.3	3.6	3.8	23.3	14.1	4.0	182.1	212	+86	29	23	14	10
		Niederschelden	225	0.8	0.0	0.0	0.3	1.9	2.9	2.8	9.2	6.7	7.7	7.4	3.7	24.5	45.0	0.0	1.4	6.2	11.3	1.3	3.6	1.7	1.1	0.2	0.7	·	2.9	5.1	4.4	28.7	14.0	3.1	198.6	195	+97	27	23	13	(17)
		Kirchen	195	1.3	·	·	·	3.7	2.2	7.1	5.4	4.6	5.4	5.7	2.7	24.1	34.0	·	0.9	7.0	8.5	·	3.5	2.9	1.6	·	1.4	·	2.9	3.1	11.2	20.6	9.0	3.5	172.3	212	+91	24	23	12	13
		Burbach	360	2.0	0.3	·	1.5	1.0	4.3	5.9	8.2	6.1	5.5	10.1	4.2	16.6	30.1	0.2	9.6	3.2	13.6	0.5	3.2	1.5	1.9	0.4	0.4	0.1	4.1	4.5	9.5	22.3	12.2	3.1	186.1	184	+85	30	24	16	12
		Morsbach	210	1.0	0.1	·	1.0	3.1	2.8	9.6	14.0	6.7	5.2	7.1	4.3	24.2	46.0	0.2	1.8	10.0	11.5	0.8	3.2	3.8	2.0	0.7	0.9	0.2	2.4	5.9	8.7	31.0	11.0	3.8	223.0	223	+123	30	24	14	13
		Salzburg	612	0.0	·	0.0	·	1.8	2.2	6.2	6.8	6.7	5.0	5.8	3.5	24.3	40.9	·	1.9	7.8	10.8	0.6	2.6	3.0	1.7	0.3	1.2	·	1.8	3.8	7.2	25.9	7.5	3.0	181.7			25	23	12	18
		Rossel	120	1.0	0.0	·	1.1	3.6	4.6	12.5	7.3	4.5	3.3	0.5	4.9	15.4	46.7	0.1	0.8	9.3	12.8	0.6	2.1	4.5	2.2	0.3	1.3	0.1	1.1	6.1	5.9	22.5	10.0	1.1	192.2	216	+103	29	23	13	10
		Blankenberg	170	1.5	·	·	0.3	4.1	3.4	11.0	2.5	2.5	4.8	4.5	4.5	8.7	23.0	0.0	·	2.0	4.8	0.2	2.0	3.6	2.2	0.2	0.9	0.1	1.0	2.0	2.8	5.9	6.7	6.3	111.5	184	+57	27	22	13	9
		Siegburg	61	1.2	0.2	0.2	0.4	4.2	3.8	13.3	2.5	1.9	1.7	2.9	2.4	8.0	13.0	·	0.1	0.8	6.9	·	0.5	1.9	3.0	·	0.9	·	0.2	0.9	3.9	3.8	10.0	5.9	100.5	177	+44	27	18	11	7
	Sieg, Agger	Bergneustadt	240	0.3	·	·	3.6	·	6.1	10.3	13.5	10.5	8.8	9.1	5.2	27.7	40.8	·	2.8	15.6	12.5	3.4	7.3	3.4	1.2	0.4	1.4	·	2.8	7.9	7.6	37.5	12.9	3.6	256.2	219	+133	26	25	12	8
		Rodt-Müllenbach	410	1.3	0.1	0.1	0.7	3.1	4.4	10.7	15.2	10.2	7.8	8.5	4.6	34.6	44.4	·	3.2	8.5	10.3	1.1	4.2	3.2	3.0	0.3	1.1	0.1	3.3	9.3	3.4	36.3	13.7	1.2	247.9	192	+115	30	25	17	17
		Dreschhausen	330	1.5	0.5	0.0	1.0	3.8	4.1	9.2	13.3	5.0	8.7	11.6	0.2	22.6	42.7	·	2.1	10.5	12.2	0.5	4.8	3.3	2.4	0.4	1.0	0.0	2.3	8.0	8.9	29.2	10.6	4.3	224.7	197	+111	28	24	16	18
		Hülsenbusch	308	1.4	0.0	0.2	0.7	4.4	6.0	11.9	21.0	3.2	7.3	10.3	6.4	24.1	39.2	·	2.7	15.5	8.7	2.1	2.4	3.0	2.6	0.6	1.2	·	1.2	7.0	7.9	33.3	8.0	0.8	233.1	220	+127	28	24	14	13
		Loope	118	(1.6)	1.3	·	0.8	2.2	6.3	9.7	11.7	6.0	4.2	8.2	5.2	16.6	40.1	·	2.2	12.2	12.5	0.7	2.6	2.7	3.0	0.6	2.1	0.0	2.0	8.4	7.8	28.7	12.7	1.6	211.7	236	+122	28	25	8	(7)
		Seelscheid	213	2.5	·	·	0.0	4.2	3.7	7.5	6.9	4.4	6.1	4.5	3.9	11.6	38.4	0.3	1.3	6.4	8.1	0.2	1.3	3.0	2.9	0.4	2.0	·	1.9	3.2	5.3	12.5	7.5	4.2	154.2	181	+69	27	24	11	7
		Unterkotten	160	1.5	0.1	0.0	0.2	3.4	4.5	10.8	11.5	5.3	7.1	9.2	3.8	14.8	42.3	0.1	3.0	12.8	13.3	0.2	3.9	2.0	2.9	0.2	1.0	0.0	0.2	8.5	5.3	30.2	7.2	1.8	207.1	195	+101	29	24	13	10
	Wupper bis Sieg	Brühl	63	0.4	·	0.3	0.1	3.5	2.8	4.5	0.5	3.4	2.4	2.8	2.9	5.5	17.6	·	0.0	1.6	5.5	·	0.3	3.5	0.0	·	0.2	·	0.1	1.0	4.2	4.5	10.6	6.6	84.8	135	+39	24	17	7	5
		Wahn	50	1.2	·	(0.3)	(0.5)	4.7	(3.2)	11.6	2.2	2.3	3.3	3.1	3.0	6.5	18.7	·	·	2.2	8.7	·	0.3	2.1	4.3	0.2	0.1	·	0.2	1.5	3.6	5.9	11.0	2.5	99.2	194	+48	26	20	8	(4)
		Köln (Flughafen)	49	1.0	0.0	0.1	0.1	2.9	3.0	5.1	4.6	2.6	5.1	6.5	1.9	7.3	21.0	·	0.6	1.6	4.5	0.0	1.3	1.5	3.7	0.0	0.7	·	0.3	2.3	2.8	6.7	5.8	2.6	94.2	181	+42	26	20	10	3
		Pulheim	46	(0.9)	·	0.4	2.0	0.3	1.4	6.2	2.9	0.4	1.0	1.5	2.6	7.6	10.5	10.2	0.3	2.0	3.6	1.1	0.2	0.5	3.4	0.3	0.9	0.4	0.6	4.8	4.5	5.3	2.2	0.1	96.1	178	+42	30	18	5	3
		Leverkusen	44	1.2	·	0.1	·	3.9	2.9	6.1	2.9	0.4	6.3	5.9	1.6	7.9	20.4	0.1	0.2	1.7	2.2	0.0	1.2	1.4	4.6	·	0.3	·	0.0	2.0	2.8	2.9	3.7	1.6	89.3	202	+45	25	20	8	3
	Wupper	Kreuzberg	373	1.4	·	1.8	·	7.5	7.3	13.8	18.2	9.1	1.4	8.5	5.2	40.2	40.1	0.2	4.6	25.3	8.0	0.8	3.5	2.8	5.4	0.2	2.4	0.0	2.5	9.0	6.7	48.5	8.2	8.5	291.1	219	+158	28	25	13	14
		Hückeswagen	258	1.7	0.1	0.1	0.3	6.6	4.4	15.3	18.7	9.0	11.5	9.3	4.6	28.3	61.2	0.1	4.0	19.4	11.0	0.8	3.9	1.3	3.1	0.3	2.1	0.1	2.5	11.6	6.9	40.9	11.0	2.0	295.1	222	+162	31	24	15	12
		Schwelm	210	1.4	0.3	0.0	1.1	5.8	4.1	15.6	22.1	3.3	8.7	13.4	4.5	20.1	43.2	·	5.9	15.7	9.1	0.6	5.3	0.3	4.8	0.0	2.2	·	2.0	15.0	2.5	39.5	5.6	1.4	253.5	229	+143	27	24	15	15
		Wuppertal-Elberfeld (Westatr.)	178	1.8	·	0.0	0.2	6.4	4.8	16.5	19.8	2.3	10.7	14.6	3.9	20.1	50.2	·	2.8	23.7	8.0	0.8	2.5	0.8	6.1	0.2	2.0	0.0	1.8	16.9	3.8	44.3	5.8	2.2	271.0	246	+161	27	23	13	3
		Remscheid (Gasw.)	303	2.0	·	0.0	0.4	4.7	4.5	15.7	10.2	6.4	6.1	10.5	2.8	19.1	48.8	·	1.4	18.1	11.2	0.3	2.8	1.8	4.1	0.3	2.0	0.0	1.9	10.2	3.6	32.1	4.5	1.3	226.3	194	+110	27	24	15	8
		Solingen (Schützenstr.)	252	2.2	·	0.1	0.3	5.2	4.3	16.8	10.7	5.2	5.9	9.8	2.6	15.2	42.0	0.1	2.2	17.5	9.5	0.5	3.4	2.1	5.8	0.3	2.0	0.1	1.1	9.6	3.7	29.2	5.8	1.8	215.3	218	+117	30	24	15	13
		Wermelskirchen	310	1.8	·	·	1.1	6.4	8.9	15.1	21.2	3.2	8.3	8.5	8.9	26.9	61.9	·	2.1	32.3	11.1	1.3	3.4	2.8	5.6	1.7	·	·	5.4	12.3	8.2	39.4	2.1	1.9	302.4	246	+177	26	26	14	12
	Erft	Münstereifel	290	·	0.2	0.3	0.2	6.9	4.3	2.7	2.3	2.9	3.6	5.4	0.3	0.4	12.5	0.1	1.1	0.0	7.3	0.1	1.6	1.8	1.1	0.0	0.0	·	0.3	1.5	0.3	6.5	10.3	3.0	78.2	181	+35	26	17	14	5
		Euskirchen	160	0.4	0.5	0.4	0.3	5.0	2.6	2.5	0.5	2.7	1.7	2.5	0.9	0.1	10.0	·	0.3	·	5.5	·	1.4	0.8	1.4	·	0.2	·	·	0.3	1.3	4.0	8.0	6.5	59.8	194	+29	25	14	10	6
		Rheinbach	174	·	0.0	·	0.6	11.1	·	7.5	0.1	·	1.6	4.7	2.9	0.5	10.1	0.0	0.9	·	6.9	·	1.9	1.8	1.2	·	0.6	·	·	0.4	0.6	4.9	15.1	3.2	80.6	202	+41	20	12	3	(5)

* Heimersheim 82

1938

Tägliche Niederschlagshöhen in Millimetern, gemessen um 7 Uhr morgens

Januar

Flußgebiet		Ort	Seehöhe m	1	2	3	4	5	6	7	8	9	10	11	12	13	14	15	16	17	18	19	20	21	22	23	24	25	26	27	28	29	30	31	Monatssumme mm	% d. Norm.	Abweichung v. d. Norm.	Zahl der Tage mit Niederschl. ≥0.1	≥1.0	✳ ≥0.1	▨
Ruhr bis Mosel	Erft	Metternich	125	1.2	.	.	0.5	3.5	1.2	2.9	.	0.5	2.8	.	1.9	2.9	11.5	.	.	0.6	5.5	.	5.9	2.2	3.2	0.1	.	.	0.3	0.4	0.8	3.6	6.5	10.0	69.9	111	+29	22	15	6	5
		Hergarten	337	.	.	1.3	0.9	3.0	4.1	.	.	0.4	7.5	5.7	1.1	1.9	19.8	.	0.8	1.2	8.8	.	3.2	1.1	1.6	.	.	0.3	0.5	1.7	0.5	10.2	14.3	4.5	94.4	174	+40	23	16	7	4
		Erp	127	0.1	0.5	0.4	0.4	2.4	1.6	3.2	0.3	1.2	2.5	4.0	1.3	1.7	12.5	.	.	0.3	6.6	.	3.3	0.6	3.0	0.2	.	.	1.2	1.1	.	2.2	9.9	9.8	70.3	194	+34	25	17	10	1
		Oberbolheim	103	.	.	2.0	.	3.0	.	1.2	.	.	4.1	4.2	1.5	2.2	12.5	.	.	.	5.6	.	1.3	0.4	3.1	.	0.4	.	.	2.3	.	11.2	7.9	3.4	66.3			17	15	3	1
		Bergheim (Martinswerk)	74	.	.	0.4	.	3.0	2.5	3.2	2.5	1.0	6.6	7.0	0.1	6.2	18.0	0.2	0.5	1.4	3.4	0.4	.	1.0	4.5	.	0.3	.	0.4	7.3	5.3	4.0	7.3	4.0	84.5			25	18	4	3
		Neukirchen	56	0.0	0.0	0.0	1.6	.	3.0	8.9	12.7	4.6	8.6	13.9	2.0	12.3	12.3	0.1	2.6	1.9	3.6	0.6	2.7	3.7	3.5	0.0	0.2	0.7	2.8	2.1	0.0	8.7	6.2	2.1	121.4			25	21	3	3
	Rhein	Benninghof	130	1.8	.	0.7	0.8	3.9	4.5	12.0	10.3	2.4	7.8	14.8	5.1	17.9	33.9	.	0.2	17.5	3.3	2.0	2.2	2.8	5.7	0.1	1.6	.	1.2	12.1	1.6	22.1	4.5	1.2	183.4			28	24	11	8
		Düsseldorf-Gerresh.	67	0.2	.	0.1	0.2	4.2	3.7	7.0	9.9	4.1	8.1	15.4	2.5	12.4	26.9	1.0	0.2	4.9	2.3	1.5	2.9	1.0	7.1	0.1	0.8	.	0.4	7.7	1.1	8.2	3.7	.	138.5	221	+74	28	21	7	10
		Krefeld	38	1.7	.	0.7	.	1.1	2.3	3.7	3.9	0.6	10.1	9.7	1.7	11.1	25.1	.	0.3	1.3	2.7	0.4	0.8	0.7	4.2	0.1	0.7	.	0.6	6.2	1.3	9.1	4.5	2.0	106.6	243	+63	27	18	6	7
		Duisburg (Bot.Gart.)	39	1.2	.	0.6	.	2.6	2.5	7.3	6.1	1.0	9.9	11.8	1.2	15.6	34.7	.	0.4	5.4	3.7	0.2	3.4	0.7	6.2	.	0.3	0.0	1.0	7.8	1.0	16.1	3.9	1.0	145.6	240	+85	26	21	6	6
Ruhr	Möhne bis Quelle	Brunskappel	410	0.0	2.8	1.9	1.8	0.4	20.3	14.4	4.5	.	6.8	7.6	1.9	13.2	29.5	0.1	6.3	2.2	10.4	3.9	0.9	2.9	3.6	0.1	1.0	0.0	4.5	3.6	7.1	22.1	16.2	0.6	191.3	179	+84	29	23	16	15
		Bigge	329	2.5	2.5	.	2.3	7.2	7.4	8.7	2.0	3.3	5.1	6.2	1.5	11.5	31.2	0.2	4.5	1.5	12.1	.	1.8	1.4	4.2	0.0	1.4	0.2	3.7	4.8	8.4	21.9	18.0	1.3	176.8	173	+75	28	26	16	14
		Bödefeld	475	2.3	2.4	1.1	4.5	2.1	7.9	11.7	7.6	4.2	8.1	7.7	3.4	20.0	37.2	0.2	7.3	4.7	6.8	0.1	1.3	3.8	6.1	0.1	0.0	0.1	3.5	6.5	5.6	23.1	12.6	1.7	206.7			30	26	17	16
		Enste	300	2.8	1.0	0.5	1.5	8.6	10.6	12.8	2.1	2.4	5.2	4.8	2.1	12.8	28.4	.	2.4	1.5	11.2	.	0.4	4.3	4.8	0.4	1.5	.	2.9	6.4	6.0	21.8	16.8	1.2	177.2	204	+90	28	25	16	11
		Eslohe	312	1.3	0.9	1.0	1.0	4.5	4.6	9.1	4.8	8.1	17.0	6.4	6.8	26.1	37.2	.	3.9	5.0	14.8	0.0	2.3	1.5	2.2	0.1	4.5	.	2.3	5.7	3.6	22.9	10.0	1.8	206.0	198	+102	28	25	15	17
		Arnsberg	189	2.0	0.5	0.3	1.9	6.4	5.0	8.9	2.9	2.6	3.3	5.6	1.1	11.9	31.3	.	4.4	3.3	9.9	.	1.4	1.4	4.0	0.2	1.1	0.1	2.9	6.1	2.7	28.6	12.4	1.2	163.4	196	+80	29	25	15	10
		Allendorf	310	1.3	0.9	0.3	1.8	5.9	3.7	10.6	6.0	3.2	10.0	10.4	3.0	14.6	27.4	.	6.7	3.6	11.5	0.1	2.1	2.0	2.1	.	0.8	0.1	2.7	0.9	4.2	20.3	10.5	0.9	175.6	190	+83	29	23	14	13
		Langscheid	335	1.3	0.7	0.3	0.7	5.5	8.9	8.8	2.3	2.3	3.1	5.5	1.2	12.7	29.0	1.0	4.8	2.1	12.3	0.1	1.1	2.4	3.6	0.4	1.1	0.0	2.0	6.8	0.6	28.0	6.9	0.0	152.7	182	+69	29	23	14	13
	Möhne	Brilon	450	2.3	1.5	1.7	3.8	5.7	6.5	11.0	2.8	4.2	3.6	5.1	1.7	20.0	36.8	.	4.7	2.2	14.5	0.1	2.4	1.4	4.3	0.1	1.4	0.2	3.6	5.9	4.6	36.2	13.2	0.9	201.4	199	+100	30	26	16	15
		Rüthen	380	2.5	1.8	2.1	2.7	4.4	5.2	7.5	0.9	3.5	2.6	4.3	0.8	12.5	32.4	0.2	3.2	1.9	9.2	0.1	1.9	0.3	1.4	0.2	1.4	0.2	1.9	1.1	2.8	23.7	2.9	0.4	136.0	186	+63	31	23	15	13
		Warstein	295	1.3	1.1	0.7	0.3	7.2	4.9	7.0	1.6	3.0	3.8	5.9	1.9	14.9	36.7	.	5.5	4.7	13.8	.	1.9	0.5	3.0	0.0	1.2	.	2.3	4.3	7.4	28.9	7.0	0.7	171.5			27	23	16	15
		Möhnetalsperre	185	0.5	0.4	0.1	0.5	2.6	2.5	8.2	2.1	5.9	3.4	3.9	1.8	10.7	37.4	.	3.9	2.0	6.8	.	2.4	1.4	2.7	.	0.4	.	1.2	3.0	2.4	16.9	5.2	0.3	122.1	151	+41	26	21	13	7
	Ruhr	Neuenrade	324	1.0	0.4	0.1	1.4	4.3	4.7	13.1	7.1	3.4	5.2	7.1	2.3	15.8	34.6	0.1	5.1	3.3	16.6	0.1	2.3	2.9	2.7	0.6	1.3	0.1	2.1	8.7	4.8	21.5	11.7	1.8	186.2			31	25	18	12
		Menden	149	0.5	0.0	0.3	0.5	9.5	4.0	10.7	1.5	3.0	3.5	4.6	1.0	11.0	30.0	0.0	3.5	2.0	8.0	0.0	0.7	0.3	2.5	0.0	0.5	0.0	2.5	5.2	1.5	24.0	10.0	0.0	140.8			25	19	7	4
		Langschede	116	0.3	.	.	.	2.8	0.6	10.8	2.5	3.9	4.7	6.5	1.6	11.1	36.4	.	2.0	2.4	6.3	.	1.4	0.3	3.0	.	0.2	.	1.5	2.8	0.9	22.1	8.3	0.2	132.0	240	+77	24	18	2	3
		Iserlohn	288	0.7	0.3	0.1	1.4	6.2	3.3	12.0	4.8	2.6	8.0	8.7	1.9	9.9	32.2	.	3.7	2.8	7.6	.	0.9	0.7	2.1	.	1.0	.	2.3	7.9	1.7	24.7	7.1	.	154.6	218	+84	26	21	14	9
	Lenne	Kahler Asten	840	1.8	1.5	2.0	1.3	5.6	5.2	14.2	9.8	12.0	9.9	15.8	9.1	18.6	33.9	0.1	9.4	6.0	18.1	0.0	3.5	4.2	6.7	0.0	1.9	0.5	3.5	7.0	12.4	16.4	19.0	7.0	251.6	167	+101	29	27	26	27
		Fleckenberg	352	1.6	0.8	1.0	0.9	4.0	5.4	8.2	6.5	7.5	10.8	11.8	3.9	11.3	30.1	.	8.1	3.8	13.8	.	2.5	1.6	2.0	0.2	0.8	0.1	3.4	5.6	4.6	13.9	13.5	2.4	180.1	186	+83	29	24	17	16
		Altenhundem	305	1.8	0.7	0.5	0.2	3.2	10.9	9.5	0.8	18.8	6.0	5.0	7.2	14.3	27.7	.	4.0	5.4	0.9	.	2.2	1.2	4.8	0.3	0.5	.	.	1.8	8.1	17.5	11.5	.	173.4	190	+82	26	20	14	12
		Olpe	320	1.4	0.5	0.6	0.2	3.6	6.6	5.0	9.1	8.8	0.8	9.6	2.8	22.1	38.4	0.1	1.8	8.3	3.4	0.5	3.2	3.7	2.6	0.2	1.3	0.1	2.5	6.2	7.0	43.4	13.0	1.4	208.2	191	+99	31	23	17	14
		Pütthof	440	0.5	0.1	0.1	0.7	3.1	5.9	8.5	10.3	8.2	4.8	4.0	3.3	18.8	30.0	0.0	1.2	8.1	11.0	0.4	3.0	1.7	3.0	0.1	0.6	0.0	2.7	5.4	4.4	24.2	9.5	1.6	175.2	162	+67	29	22	17	16
		Attendorn	250	0.9	0.1	0.1	0.5	4.9	3.5	6.8	15.5	9.8	11.4	8.8	3.5	19.0	39.4	0.1	3.6	8.0	15.6	0.3	2.9	1.3	2.5	0.2	0.5	.	2.3	8.0	5.7	25.2	13.8	1.1	215.3	217	+116	30	22	13	13
		Serkenrode	350	1.5	0.8	1.2	1.5	1.3	11.1	11.8	7.2	10.8	6.8	8.9	4.4	13.4	34.6	0.1	3.6	3.8	13.6	0.0	2.2	4.0	3.1	0.2	1.8	0.0	3.9	6.3	4.5	18.9	12.8	1.6	195.8	208	+102	29	26	17	13
		Herscheid	438	0.5	0.2	0.3	0.7	3.2	4.5	9.9	8.9	7.2	7.2	9.3	3.0	18.9	35.1	0.1	7.3	5.3	12.9	0.1	2.8	0.7	1.9	,	0.4	.	2.0	8.0	3.5	22.5	8.4	2.1	186.9	176	+81	28	21	16	13
		Lüdenscheid	447	1.2	0.5	0.1	0.6	6.1	4.5	15.5	15.1	6.9	8.3	8.3	5.8	25.2	54.3	.	6.7	12.6	18.8	0.0	5.7	1.7	6.3	0.0	0.9	.	0.5	6.5	6.6	34.3	9.8	1.7	264.5	232	+152	27	22	17	14
	Volme	Meinerzhagen	408	1.7	0.2	0.1	1.3	4.9	5.9	11.8	21.0	12.3	10.2	12.4	5.4	25.7	60.4	.	4.0	18.0	18.8	1.2	3.4	2.9	4.1	0.6	1.1	0.1	3.0	13.2	6.5	40.5	11.4	1.3	303.2			30	26	18	16
		Priorei	170	1.2	.	0.1	0.2	7.4	6.3	13.1	13.0	4.4	7.5	7.8	3.8	18.5	40.5	.	4.1	8.3	13.0	0.2	1.8	0.2	4.1	0.1	1.5	0.1	1.8	14.6	4.4	32.2	6.9	0.7	217.8			29	22	14	8
		Hagen (Bäuerl. Werksch.)	165	1.1	.	.	1.1	5.3	3.8	8.6	7.0	1.2	7.1	9.5	1.8	10.7	30.8	.	5.6	4.6	6.9	.	1.3	0.3	2.6	.	0.6	.	1.6	8.6	1.3	21.8	7.2	0.4	130.8	191	+72	25	22	10	4
		Halver *	422	1.8	0.8	0.1	2.2	5.8	7.4	13.9	15.1	11.3	1.6	9.0	6.7	26.7	54.8	0.1	5.0	20.0	13.6	1.2	2.6	1.2	3.6	1.4	1.2	0.1	1.8	11.8	4.8	40.7	7.0	1.2	274.5			31	27	15	12
		Ennepetalsperre	273	1.2	0.0	0.2	0.8	7.5	4.1	16.0	14.1	2.3	7.2	10.0	4.6	22.7	46.9	0.3	4.4	13.0	16.8	0.0	4.8	1.4	4.5	0.3	1.3	.	1.9	15.2	4.2	35.7	8.2	2.6	252.2	212	+134	28	24	15	12
	Ruhr	Wengern	90	1.1	0.0	0.0	1.5	5.0	4.5	10.8	7.3	1.9	7.6	10.8	2.0	15.1	30.9	.	3.1	8.5	6.5	0.4	1.3	0.3	2.7	.	1.0	0.0	1.1	8.7	2.4	32.2	4.2	0.4	171.3	231	+97	26	23	7	5
		Langenberg	115	1.1	1.0	2.1	0.0	4.3	2.1	16.2	12.1	7.0	4.9	16.6	4.2	17.2	42.6	.	10.1	11.7	5.7	0.8	2.6	0.4	4.8	.	1.3	.	1.8	13.9	2.4	36.3	3.1	4.0	230.3	253	+139	27	25	8	5
		Kettwig	76	0.0	0.0	0.0	0.0	0.0	0.0	9.7	9.8	3.1	8.7	17.1	3.7	14.5	31.6	.	0.2	11.4	3.8	.	3.5	0.9	6.0	.	0.6	.	1.3	10.8	1.2	16.4	2.0	1.0	157.3	231	+89	21	18	.	.
		Essen-Mülh. (Flugh.)	120	0.3	.	0.8	0.1	3.8	2.4	10.7	4.0	4.8	7.6	12.2	2.5	16.2	31.9	.	0.5	12.3	5.1	0.3	3.0	2.0	5.8	.	0.4	.	1.3	9.2	0.7	20.5	2.2	1.7	162.1			27	20	13	6
Lippe b.Kühr	Emscher	Mörs-Asberg	28	0.9	.	0.8	.	1.2	3.6	0.8	.	8.6	4.2	8.9	1.6	13.7	28.1	.	.	2.1	3.4	.	1.9	.	6.1	0.7	0.1	0.2	1.7	4.1	1.8	13.1	0.9	1.7	110.2	183	+56	24	17	3	5
		Dortmund-Brünninghs.	110	0.5	.	0.0	0.9	4.2	2.2	7.1	3.2	3.6	6.8	9.6	1.7	8.7	32.4	.	1.2	2.4	4.9	.	0.8	0.1	1.6	.	0.0	.	0.9	4.3	0.8	20.6	4.0	0.0	122.5	232	+70	23	17	9	7
		Recklinghausen	101	1.3	0.0	0.2	0.0	2.0	3.4	4.6	6.0	2.3	5.5	10.3	0.8	14.8	37.3	.	0.4	11.5	5.9	0.0	1.7	0.1	2.9	0.0	0.1	.	1.5	6.9	0.3	21.6	4.0	0.7	146.4	218	+79	25	18	10	4

* Hahnenberg 390

Tägliche Niederschlagshöhen in Millimetern, gemessen um 7 Uhr morgens

Januar

Flußgebiet		Ort	Seehöhe m	1	2	3	4	5	6	7	8	9	10	11	12	13	14	15	16	17	18	19	20	21	22	23	24	25	26	27	28	29	30	31	Monatssumme mm	% d. Norm.	Abweichung v. d. Norm.	Zahl der Tage mit Niederschl. ≥0.1	≥1.0	☃ ≥0.1	☒
Lippe bis Ruhr	E.	Buer	90	0.8	·	0.3	0.1	2.2	2.6	5.9	5.3	3.6	3.7	8.9	1.1	15.2	38.9	·	0.6	11.5	4.0	0.1	1.6	0.1	2.8	·	0.1	0.0	1.6	6.9	0.5	18.1	1.3	0.2	138.2			27	18	9	(3)
		Bochum (Bergschule)	83	1.0	0.0	0.0	0.5	4.7	4.0	6.4	5.6	2.1	6.5	10.7	1.4	10.6	32.4	·	0.6	8.0	4.2	0.0	1.2	0.1	2.6	0.0	0.1	0.0	1.0	5.6	1.3	20.9	2.5	0.1	132.1			25	20	10	4
	R.	Dinslaken-Hiesfeld	30	1.2	·	0.7	·	1.3	1.6	7.3	6.1	1.0	8.6	7.9	1.2	14.2	29.8	·	1.6	5.1	3.1	·	2.1	0.6	4.3	·	·	·	0.5	9.2	3.0	13.2	1.1	0.9	125.6	214	+67	24	20	4	6
Lippe	Lippe	Lippspringe	140	3.1	3.1	5.0	1.4	5.2	0.4	4.7	5.3	(1.3)	3.2	(2.3)	(5.6)	23.0	26.3	6.7	2.0	(6.3)	10.5	·	8.4	5.0	(6.2)	·	·	·	(2.7)	6.2	·	9.4	10.4	4.0	169.7	254	+103	26	25	(10)	12
		Paderborn	115	3.2	0.5	0.9	3.1	4.0	4.3	6.2	2.3	0.7	3.4	2.6	2.1	17.0	28.5	·	2.5	3.5	5.9	0.2	1.9	0.4	4.5	0.2	·	·	1.5	1.9	2.9	12.6	2.9	2.0	121.7	182	+55	28	22	12	7
	Alme	Wewelsburg	216	2.3	1.0	7.0	1.7	5.3	2.9	7.5	1.1	2.0	3.6	2.8	1.1	12.4	30.1	·	2.2	2.2	8.8	·	0.7	1.2	3.9	0.0	·	0.1	1.9	0.9	1.9	15.7	5.5	0.2	120.0	194	+58	27	23	13	7
		Fürstenberg	353	2.1	1.2	1.5	3.1	3.5	5.6	9.3	0.0	2.4	3.5	3.7	1.0	13.7	22.7	·	1.2	0.0	8.3	·	2.3	1.2	4.5	·	·	0.0	2.4	1.0	4.7	22.0	5.2	0.0	126.1			23	23	14	14
		Büren	212	1.6	0.9	0.9	1.8	4.4	2.8	7.5	0.4	0.4	1.8	3.8	·	10.1	29.1	0.0	2.2	1.5	9.8	·	0.0	0.5	3.3	0.1	0.0	0.0	1.6	0.4	2.9	15.9	7.3	1.1	112.1	154	+39	25	18	12	11
		Blankenrode	383	2.8	2.3	1.2	·	5.6	2.2	5.6	7.3	3.5	1.4	2.2	5.6	24.2	9.7	2.3	0.9	7.3	8.6	·	2.3	1.8	4.8	·	0.8	0.3	1.2	4.1	1.8	(13.3)	9.7	6.1	138.9	205	+71	28	25	14	18
		Dörenhagen	260	2.2	0.4	1.4	0.8	3.2	3.0	6.8	2.5	0.6	3.6	2.3	1.7	19.8	33.9	·	2.2	3.7	7.0	·	3.5	0.9	6.1	0.2	0.4	1.5	1.0	1.1	3.3	12.8	2.7	1.3	129.9		·	29	23	13	13
	Lippe	Lippstadt	79	1.3	0.2	0.5	2.9	4.5	2.4	4.5	1.2	0.1	3.9	4.0	2.3	14.2	34.2	0.1	2.7	4.3	5.5	·	0.4	0.8	3.6	0.2	0.1	·	2.7	0.7	3.8	15.3	2.4	0.6	119.4	192	+57	29	19	8	9
		Effeln	280	0.6	1.3	0.8	2.6	5.3	4.2	1.2	·	·	5.9	4.3	0.6	12.8	28.4	·	3.5	2.8	8.2	·	0.8	0.7	3.8	·	0.3	·	1.4	1.4	0.0	22.2	2.3	3.2	117.8	200	+59	24	18	11	12
		Hovestadt	70	0.8	0.0	0.0	1.2	2.4	1.5	4.9	1.2	0.3	3.7	3.9	1.2	14.8	28.3	·	1.2	3.3	4.6	·	1.1	0.5	2.7	·	·	·	1.1	1.2	0.5	13.1	2.1	0.2	95.8	184	+44	24	19	5	6
		Beckum-Unterberg	116	1.1	0.0	0.1	1.2	3.5	1.8	3.8	3.9	0.3	7.7	6.8	2.5	16.9	32.2	0.1	0.2	4.9	7.2	0.0	1.2	0.2	3.9	0.2	·	·	1.2	4.8	1.5	15.0	2.2	0.1	124.5			27	20	9	7
	Ahse	Soest	103	1.0	·	0.3	1.4	3.1	2.0	6.0	1.3	·	4.9	4.0	1.3	7.7	26.9	·	·	5.3	6.7	·	0.3	0.6	1.7	·	0.2	·	1.1	2.7	3.6	12.5	1.0	·	95.6	192	+46	23	19	7	3
		Werl	94	0.5	0.1	0.0	1.9	4.5	2.2	1.3	3.7	0.9	3.3	5.1	0.5	4.1	27.0	·	1.6	0.3	5.4	·	0.0	0.1	0.0	·	0.1	0.1	0.9	1.8	2.2	12.1	3.4	0.2	94.3	171	+39	25	15	8	6
		Hamm	56	(1.1)	·	·	2.4	3.0	(7.9)	4.8	4.0	1.8	4.0	5.8	4.0	15.0	30.0	·	0.5	5.1	3.6	·	1.0	·	1.6	·	·	·	1.7	2.0	0.8	18.5	2.4	0.0	115.0	195	+56	22	20	3	3
	L.	Kappenberg	100	1.8	0.0	0.0	0.0	4.6	2.2	15.2	4.6	6.8	2.1	2.0	2.6	14.8	34.5	·	1.4	7.8	5.6	·	1.4	0.1	2.1	0.3	·	0.0	1.1	3.9	0.5	19.5	3.5	0.2	138.6			24	20	5	7
	Stever	Lüdinghausen	58	(0.6)	·	0.1	·	1.8	2.8	4.2	4.8	·	6.5	14.9	2.0	16.5	24.2	·	·	9.0	4.9	0.9	1.2	·	1.0	·	·	·	2.0	7.0	1.1	13.0	1.6	0.9	121.0	198	+60	22	18	6	4
		Hullern	45	0.9	·	·	·	2.6	1.3	3.2	2.9	2.4	4.5	5.5	6.3	18.3	25.2	·	0.7	11.8	5.7	1.7	0.0	·	2.1	·	·	·	2.5	9.2	·	12.8	2.2	0.1	127.4			25	22	5	3
		Groß Reken	64	0.5	·	·	·	1.1	1.7	6.1	5.3	·	5.8	9.8	1.8	15.7	23.2	·	0.9	8.4	5.3	·	1.7	·	1.1	·	·	·	1.6	10.3	1.2	13.5	0.5	0.2	115.7			21	17	7	(2)
		Dülmen	67	1.3	·	·	·	1.3	3.5	5.2	5.1	6.5	4.6	10.2	3.2	19.2	24.0	1.6	1.6	11.6	4.7	0.2	1.3	·	1.4	·	·	·	2.3	10.6	0.3	14.7	0.5	0.8	135.7	223	+75	24	20	8	3
	L.	Hervest-Dorsten	34	1.1	·	0.8	·	1.9	1.4	6.4	6.8	1.1	6.8	9.1	1.2	15.3	23.5	·	0.0	10.2	4.5	·	1.7	0.0	2.9	0.1	·	·	1.8	9.3	·	18.4	2.9	0.2	127.2	199	+63	22	19	7	5
Grenze/Lippe	Rhein	Wesel	24	1.5	·	0.6	·	0.7	0.2	8.2	8.6	1.0	8.5	11.3	1.4	14.6	18.9	·	0.3	4.6	4.1	1.2	0.2	0.4	4.1	·	0.1	·	0.1	·	12.9	11.1	0.4	0.9	114.9			25	14	5	6
		Rees	19	0.5	·	1.2	·	0.8	0.7	4.4	4.5	0.8	6.3	5.6	1.0	17.8	20.3	·	1.7	5.8	3.5	0.6	1.1	·	4.0	·	·	·	1.7	11.6	0.1	10.0	0.2	1.3	105.5	196	+52	24	17	6	(5)
		Kleve	46		·	1.3	·	0.8	0.7	4.5	6.9	1.0	6.7	4.1	1.5	18.3	22.1	0.2	1.4	9.9	6.6	0.9	0.3	0.1	4.0	0.1	·	·	1.5	14.8	3.9	11.6	0.4	0.4	126.0	197	+62	26	17	3	3

Maas

Roer	R.	Monschau-Dreisteg.	420	0.2	0.5	2.5	0.3	2.7	4.1	10.9	10.1	5.1	6.3	15.4	6.3	2.1	45.5	0.3	6.2	7.5	15.9	2.2	3.3	4.1	1.9	0.8	0.5	·	1.4	6.5	5.6	25.6	15.1	14.0	229.9	221	+126	30	24	16	12
	Urft	Schmidtheim	568	0.2	·	4.6	0.5	2.4	0.5	5.0	9.7	4.6	3.7	10.4	4.3	19.6	31.3	0.7	5.7	3.9	9.9	0.5	2.9	2.6	1.6	·	1.0	·	1.8	2.8	9.2	14.3	30.9	7.0	191.2	269	+120	28	24	16	14
		Hollerath	600	0.0	1.9	1.4	0.0	1.7	1.3	3.6	10.9	7.5	5.7	13.8	4.3	13.8	27.2	0.0	7.8	4.8	0.0	1.2	2.6	0.3	0.3	0.5	0.2	0.1	1.5	5.2	6.9	19.0	19.8	6.2	170.3	165	+67	27	22	15	16
		Schleiden	380	1.1	0.3	1.0	0.9	2.1	4.4	5.2	5.9	4.1	5.2	10.2	2.5	4.0	27.2	·	4.9	2.5	11.3	1.2	2.2	2.0	1.6	·	0.3	·	1.0	4.6	10.4	17.7	12.5	11.1	156.4	260	+96	28	25	15	15
	R.	Drove	180	0.1	0.2	2.2	0.5	0.7	0.2	3.5	0.8	3.3	2.8	5.5	0.6	2.9	17.0	·	0.1	1.0	9.0	·	2.3	0.2	·	1.6	0.4	·	0.3	0.8	0.2	7.7	8.2	0.0	71.9	171	+30	26	12	9	3
	Inde	Bötgen (Greppstr.)	440	2.2	0.2	0.9	·	4.2	4.7	10.5	5.6	1.9	8.0	12.1	2.7	11.1	34.8	·	4.2	4.7	4.8	0.5	2.8	3.0	3.2	0.3	1.5	0.1	1.7	4.3	7.8	17.8	12.5	13.8	181.9	222	+100	29	24	16	15
		Eschweiler	205	0.3	·	0.6	·	0.4	2.8	4.8	3.0	·	2.7	8.4	1.5	4.9	22.5	·	1.5	2.5	6.0	·	4.7	0.5	1.3	·	0.6	·	0.5	1.6	0.7	9.4	3.5	15.7	100.4	189	+47	22	17	8	3
	R.	Erkelenz	99	1.8	·	·	·	2.2	4.1	·	3.0	0.8	8.9	9.8	1.7	10.7	26.5	·	2.6	5.0	0.2	·	·	·	0.6	·	·	·	·	2.4	·	12.4	1.2	0.5	94.4	192	+45	18	14	3	6
	Wurm	Aachen (Met. Obs.)	202	0.0	0.2	0.5	0.1	2.3	4.2	7.6	4.6	0.9	4.4	12.6	2.5	8.0	26.6	0.1	3.8	2.4	8.9	0.0	2.7	1.1	2.6	0.0	1.7	0.0	0.4	3.4	6.6	6.6	10.9	12.8	138.5	204	+77	27	21	13	9
		~~Herzogenrath~~ ×	163	0.9	·	0.9	0.1	2.6	4.2	8.6	4.6	0.9	2.5	13.4	1.1	9.5	23.4	·	2.9	3.6	9.3	0.1	5.1	0.6	3.4	0.2	1.1	·	0.7	2.1	1.2	12.1	8.5	11.3	140.9			28	20	9	5
		Linnich	80	0.9	·	1.1	·	1.9	0.5	6.5	3.5	1.5	6.1	13.0	1.6	8.5	27.1	·	1.3	3.3	4.9	0.3	0.3	0.5	4.0	0.1	0.5	·	0.2	2.1	0.6	14.4	3.0	1.0	109.2	260	+67	27	18	5	4
	R.	Waldenrath	83	0.5	·	0.9	·	0.6	1.4	2.9	3.3	0.5	5.8	8.7	2.7	2.6	32.3	·	6.3	4.5	6.0	0.2	0.2	0.0	4.0	0.1	0.2	·	0.1	1.7	0.1	12.5	2.4	4.5	106.0			27	15	5	7
Grenze bis Roer	M.	Elmpt	63	0.9	0.8	·	·	1.5	1.3	5.0	4.1	1.5	8.1	8.6	3.7	10.2	28.9	·	0.3	3.8	3.9	·	0.5	0.1	4.7	0.1	0.2	·	0.4	6.8	1.7	7.1	4.2	1.7	108.3	177	+47	26	18	7	6
	Niers	Jackerath	108	1.2	·	0.4	·	2.0	4.3	6.3	2.7	7.4	2.8	12.7	1.8	10.9	22.8	·	1.2	3.1	7.5	1.7	0.3	0.5	4.5	·	0.8	·	0.3	1.9	3.9	16.5	2.8	3.8	117.7			27	21	9	5
		München-Gladb.-H.	75	1.0	·	0.5	·	1.7	1.7	3.9	5.3	2.1	10.0	12.8	1.8	11.8	27.3	·	0.4	2.0	5.1	0.1	0.3	0.1	3.5	0.0	0.2	·	0.4	5.6	3.2	7.2	4.4	1.4	113.8			16	19	7	2
		Bracht	51	·	·	(2.6)	·	(1.1)	·	6.5	5.2	1.8	6.4	3.6	4.8	8.7	35.9	·	0.6	2.4	5.4	·	·	·	1.4	1.6	0.8	·	4.5	4.2	3.6	12.1	2.9	2.7	110.8	192	+53	22	18	3	(3)
		Issum	27	1.0	·	1.3	·	1.1	1.3	2.9	3.6	2.4	8.3	8.6	2.2	15.5	21.7	·	1.2	2.3	3.8	0.5	0.4	·	4.3	0.2	0.0	·	0.9	6.8	1.0	9.8	1.5	1.4	104.0	189	+49	25	21	6	1
		Walbeck	35	0.9	·	0.9	·	2.3	1.3	7.0	3.5	2.2	9.5	11.9	1.8	14.5	25.8	·	1.7	2.0	3.6	0.3	0.4	·	5.1	·	·	·	0.6	6.2	2.1	11.1	0.9	0.1	115.6	208	+58	24	17	5	2
		Kevelaer	23	0.8	·	0.4	0.0	1.5	·	6.2	2.7	2.2	5.7	10.0	3.2	14.3	20.2	0.7	0.2	3.7	3.4	0.3	0.2	·	7.2	·	·	·	·	8.6	0.4	8.7	0.4	1.5	102.5	178	+45	23	15	6	6

× Weiden 170

Tägliche Niederschlagshöhen in Millimetern, gemessen um 7 Uhr morgens

Januar

Flußgebiet		Ort	Seehöhe m	1	2	3	4	5	6	7	8	9	10	11	12	13	14	15	16	17	18	19	20	21	22	23	24	25	26	27	28	29	30	31	Monatssumme mm	Monatssumme % d. Norm.	Abweichung v. d. Norm.	Zahl der Tage mit Niederschl. ≧0.1	Niederschl. ≧1.0	≧0.1	☒
Gr. b.fl.	N.	Keppeln	35	0.2	·	0.8	0.2	1.3	1.7	2.6	5.5	1.5	5.7	7.5	1.5	15.8	17.8	·	1.2	5.0	5.9	0.7	6.7	·	4.5	0.1	·	·	1.7	10.5	0.5	13.2	0.2	6.1	105.1	191	+50	26	17	6	3
Donau																																									
Iller bis Quelle	Brigach, Brege	Katharinenhöhe bei Furtwangen	1070	·	2.1	·	5.7	3.7	2.3	7.8	6.2	13.3	6.9	4.2	3.7	7.3	5.2	·	·	·	25.6	7.1	·	6.5	·	·	·	11.2	·	4.6	8.5	2.2	16.4	5.2	147.1	172	+78	21	21	17	24
		Furtwangen	854	1.1	1.2	1.3	0.1	0.5	0.1	10.1	24.7	15.2	7.8	14.7	16.0	16.3	7.0	0.3	17.0	17.0	41.8	0.1	22.4	6.8	0.8	0.3	0.2	0.1	3.0	12.0	13.8	20.6	45.1	37.5	358.9	222	+117	31	22	22	31
		Bubenbach	937	0.0	1.6	1.3	0.3	2.8	0.1	2.8	10.2	6.6	4.2	7.6	9.2	12.2	3.8	0.2	11.9	6.8	22.8	·	13.9	5.5	1.6	0.1	·	·	1.1	4.2	12.3	12.1	27.3	11.6	199.1	235	+115	25	22	19	31
		Villingen	706	0.6	0.8	1.3	0.6	1.0	0.4	1.1	6.8	1.9	3.1	1.8	5.0	5.1	3.6	1.0	9.4	2.2	11.8	·	9.8	1.8	0.9	1.2	·	·	·	4.4	8.1	5.5	3.7	1.3.9	111.2	356	+155	27	22	18	20
		Donaueschingen	693	0.3	1.3	0.3	0.1	0.2	1.2	2.6	1.2	3.5	4.0	1.6	4.1	4.9	2.1	·	9.1	2.0	9.1	·	6.8	9.1	1.5	0.1	·	·	·	2.3	4.9	5.9	10.3	9.2	120.1	252	-73	26	20	20	23
	Donau	Riedöschingen	715	0.6	2.5	0.6	·	0.6	1.2	1.1	1.3	3.1	11.3	11.6	4.1	6.9	0.5	0.4	14.2	0.2	11.0	·	5.2	1.1	0.4	0.3	0.1	0.0	·	4.5	3.3	3.9	20.4	6.4	140.2			27	18	20	29
		Tuttlingen	647	1.2	1.5	0.9	0.1	0.9	1.9	9.6	1.1	6.9	7.2	10.2	2.9	1.8	1.3	·	8.1	2.3	12.2	·	4.1	6.9	·	·	·	·	·	3.4	8.2	2.9	22.1	5.8	124.1	264	+111	24	21	19	20
		Friedingen	625	0.5	2.0	0.1	·	0.6	0.9	10.5	3.3	3.1	2.0	1.2	1.9	3.3	0.8	0.1	1.0	0.5	9.8	·	4.1	6.0	1.2	·	0.2	·	·	2.0	6.6	0.5	22.1	1.9	106.0	211	+58	26	17	19	20
		Böttingen	910	1.1	2.6	0.9	·	1.1	0.8	13.9	6.0	2.8	11.9	1.0	1.9	4.2	0.4	0.1	4.2	·	6.3	·	9.1	8.9	·	1.3	·	·	1.0	1.6	11.4	1.4	25.8	11.9	138.5	227	+78	25	20	20	31
		~~Ebingen~~ +	~~725~~	0.5	1.9	0.6	0.1	1.0	2.2	6.9	3.3	2.1	3.4	3.8	4.0	3.2	1.2	0.2	5.2	1.2	11.0	·	6.1	6.5	2.0	0.2	·	·	1.1	3.1	3.9	2.4	20.2	1.1	106.4	201	+53	28	23	20	26
		Heuberg	840	0.1	2.1	0.6	0.2	1.2	1.0	11.3	4.5	2.2	4.1	5.8	4.9	3.1	1.4	0.1	6.0	1.1	11.8	·	3.1	6.3	0.5	1.1	·	·	0.5	2.5	0.5	2.9	21.3	9.4	111.9	211	+59	28	21	18	21
		Sigmaringen(K.-Str.)	588	0.8	3.1	1.1	·	0.1	0.8	6.2	2.1	0.4	4.8	6.4	1.3	2.8	1.1	·	5.1	0.4	1.9	·	2.8	5.5	0.8	0.8	·	·	·	2.5	4.1	0.8	1.9.9	6.2	89.0	198	+44	25	11	16	31
	Lauchert	Genkingen	773	1.6	3.9	2.6	0.2	2.4	1.8	13.4	2.4	0.9	2.4	4.1	1.9	2.3	0.6	0.2	3.1	1.0	9.0	·	11.1	6.2	3.4	0.1	·	·	1.4	3.6	5.1	1.4	14.2	6.5	101.3	210	+56	21	23	16	23
		Stetten u. H.	706	·	3.2	2.1	·	1.3	1.4	14.1	1.5	0.4	1.1	·	0.4	1.3	0.3	·	4.3	0.2	9.5	·	11.0	5.8	1.5	·	0.1	·	1.8	3.1	6.8	1.5	15.5	4.5	95.9	165	+38	24	19	16	25
		Trochtelfingen	700	0.1	1.1	1.0	0.0	1.2	0.0	8.1	0.1	0.3	3.3	1.0	0.9	2.6	0.3	0.1	3.1	0.9	9.3	0.0	8.1	5.8	1.0	·	0.0	·	1.9	2.5	4.9	1.1	14.4	1.6	83.6	145	+41	25	18	20	31
		Bitz	883	1.0	4.1	1.1	0.3	1.4	1.1	18.0	1.4	1.2	4.5	2.5	1.8	2.1	0.5	2.1	1.4	2.3	12.0	·	11.8	6.6	1.4	0.6	·	·	0.8	2.6	8.9	1.1	11.1	9.1	124.8	219	+68	28	24	23	25
		Harthausen	735	·	2.4	·	1.1	1.3	·	1.8	1.6	·	·	1.8	1.4	1.1	0.4	1.3	2.6	0.9	1.1	·	6.5	5.1	3.9	0.1	·	·	·	3.5	6.5	1.2	12.9	5.4	111.1	111	+34	22	19	14	20
	Abl.	Otterswang	610	1.1	2.2	1.3	1.8	1.5	1.2	2.1	3.8	6.1	2.1	2.1	1.2	3.5	0.9	0.1	6.2	0.5	5.9	·	6.2	10.8	·	1.1	·	·	·	·	4.5	2.4	11.2	1.8	92.4	210	+48	25	22	14	19
		Mengen	560	5.3	·	·	·	·	·	5.2	2.0	3.0	2.9	·	5.4	3.3	3.6	·	3.9	·	1.6	·	1.9	4.5	·	·	·	·	·	4.1	·	4.0	11.0	3.0	16.1	208	+40	16	14	1	15
	Don.	Saulgau	586	0.1	2.1	0.1	·	0.8	2.5	4.1	1.3	2.0	4.6	5.0	1.6	2.2	0.4	0.2	3.4	0.5	1.1	·	2.3	4.5	1.5	0.5	·	0.1	0.2	1.5	2.1	1.3	16.0	4.2	161	181	+34	28	19	15	18
		Riedlingen	540	0.3	2.2	1.2	1.5	2.2	3.1	5.3	1.1	0.5	3.5	6.1	1.4	1.1	1.1	2.4	4.1	0.1	10.1	3.8	1.2	3.4	2.2	1.4	0.1	·	0.1	2.1	3.3	1.4	19.5	6.0	91.5	212	+62	30	25	11	18
	Gr.Lauter	~~St. Johann~~ ++	~~765~~	1.8	3.4	5.1	0.3	2.4	1.1	11.4	2.2	1.4	6.4	3.0	1.8	4.0	1.1	1.2	2.1	2.8	11.6	0.1	11.1	5.5	2.2	0.5	0.4	0.1	2.2	3.3	10.0	2.1	15.4	14.6	141.4	241	+86	31	26	18	24
		Münsingen	720	0.6	1.4	3.2	0.1	1.1	0.6	15.1	2.3	0.3	4.4	1.6	1.1	3.6	0.6	0.8	3.3	1.8	9.6	·	1.5.1	4.5	1.1	0.5	0.2	·	1.1	2.5	1.8	1.8	11.8	11.1	110.4	223	+65	29	21	22	23
		Frankenhofen	740	0.3	1.3	1.5	0.4	1.2	1.5	9.8	2.0	0.6	4.2	0.5	1.9	2.5	1.0	1.1	1.2	2.0	8.6	·	6.0	2.9	1.0	0.6	·	·	·	3.6	4.4	1.4	14.4	11.8	87.1	220	+48	27	22	20	21
	D.	Ehingen	514	0.4	0.1	0.8	0.3	3.1	1.8	3.5	0.3	0.4	5.1	0.5	1.1	2.2	0.9	0.1	0.1	3.2	8.4	0.4	4.5	1.2	1.5	0.8	·	·	0.6	2.8	1.6	0.8	5.1	14.1	68.4	110	+30	21	15	16	11
	Riß	Eichen	610	0.1	3.5	·	·	·	·	11.3	·	1.4	3.0	·	5.1	13.0	0.6	·	1.1	·	9.5	·	·	5.4	0.8	0.1	·	·	·	·	5.5	·	12.3	6.2	81.8	201	+41	16	12	9	9
		Biberach	540	0.1	2.0	0.6	0.0	0.8	0.6	1.1	0.2	1.0	3.4	3.2	2.8	2.5	0.5	1.0	1.4	0.2	8.4	0.0	2.1	1.0	1.5	0.1	0.0	·	·	2.5	3.1	0.5	13.8	5.3	66.5	110	+28	26	11	11	18
		Schemmerberg	510	2.5	2.1	0.6	0.3	1.0	2.2	0.4	·	·	2.4	3.2	2.0	2.0	1.0	·	1.6	4.1	5.3	·	2.6	0.8	1.4	·	·	·	·	3.1	1.2	0.4	13.8	4.3	59.8	151	+22	23	11	12	8
	Donau	Ochsenhausen	614	·	3.4	1.5	·	4.5	·	1.5	·	0.1	3.1	5.4	1.5	3.2	0.3	·	4.2	·	5.1	·	3.9	2.4	0.6	3.1	·	0.0	·	3.5	9.5	1.0	12.5	5.5	84.1	193	+41	21	11	15	11
		Maselheim	542	1.6	3.4	1.6	·	1.1	2.9	1.6	0.8	0.2	2.1	4.2	3.8	2.6	1.0	3.9	0.5	1.2	6.1	0.1	3.5	0.1	1.2	0.6	·	·	0.4	3.2	3.6	0.9	15.4	6.6	85.2	195	+43	28	20	21	11
		Rot	605	0.4	2.4	1.1	·	·	·	1.4	1.1	2.2	2.1	5.1	3.8	3.3	1.0	·	1.9	2.5	11.6	2.8	6.1	0.5	0.3	0.5	·	·	0.8	·	10.5	3.4	15.4	5.9	93.3	114	+40	24	19	13	16
Iller	Obere Iller	Nebelhorn	1920	5.5	0.4	10.5	·	·	0.2	10.5	0.3	2.5	0.3	4.2	22.2	10.9	0.2	0.0	0.5	0.4	26.6	0.2	20.3	1.5	0.1	·	·	·	·	1.1	20.4	10.6	10.1	2.1.1	19.5.1	·	·	24	15	24	31
		Birgsau	950	0.4	6.5	1.4	0.5	·	·	10.2	2.5	4.6	0.6	1.1	13.1	13.0	·	1.3	1.1	2.0	29.1	·	13.1	0.4	·	·	·	·	0.1	0.2	12.5	2.6	31.0	21.2	185.1	143	+54	23	11	20	31
		Oberstdorf	811	0.2	3.1	3.4	0.8	0.0	·	14.2	4.6	9.6	0.5	2.2	15.1	14.6	·	1.4	1.1	0.5	30.4	·	20.3	0.1	·	0.0	·	·	·	0.3	15.1	3.6	35.3	26.1	208.6	161	+84	22	16	20	31
		Rohrmoos	1070	0.0	0.4	3.6	4.1	·	0.1	23.1	0.1	12.2	4.1	1.4	21.2	11.3	·	2.8	11.4	1.2	46.6	·	21.6	1.1	·	·	·	·	2.5	2.2	31.4	8.2	31.2	31.3	29.5.3	160	+110	23	21	21	31
		Ofterschwang	864	11.3	15.6	8.2	0.0	·	1.1	10.1	1.1	10.8	2.5	11.0	1.1	3.8	0.8	5.2	10.2	15.2	11.5	·	3.5	5.1	0.9	·	·	·	·	2.1	9.1	11.3	31.1	10.1	228.5			24	22	20	31
		Sonthofen	735	0.0	3.1	3.8	0.0	·	·	16.1	4.0	8.9	3.2	5.4	8.3	5.5	·	3.1	5.2	0.0	22.0	·	15.8	0.9	·	·	·	·	·	2.3	15.0	4.4	29.0	19.1	111.4	114	+15	11	18	11	26
		Oberjoch	1136	0.4	4.0	4.6	0.4	0.6	·	16.3	4.1	8.1	2.2	1.6	6.1	4.1	0.0	1.2	1.5	·	18.1	·	13.4	0.5	·	·	·	·	4.1	1.6	11.0	3.1	14.1	11.1	131.1	129	+32	23	18	23	31
		Bad Oberdorf	850	1.1	3.9	3.9	·	·	·	20.4	4.3	9.8	2.1	2.1	8.1	6.5	·	1.3	2.6	·	11.1	·	14.5	0.8	·	·	·	·	0.3	1.5	11.3	4.0	25.0	21.5	168.8	181	+15	21	11	21	31
		Wärterh.a.Steigbach	935	0.2	1.1	6.1	0.5	0.1	0.1	14.8	4.5	15.2	5.1	5.4	9.6	9.1	·	4.8	1.8	0.0	41.8	·	22.5	1.1	·	0.4	·	·	4.8	3.4	18.9	6.4	30.1	16.9	239.4	153	+62	25	20	25	31
		Immenstadt	731	·	1.1	5.9	0.3	·	·	12.5	4.1	14.9	5.1	4.1	1.9	1.1	·	4.1	9.5	0.2	44.9	·	19.1	0.9	·	0.3	·	·	5.9	2.8	14.3	5.1	38.3	20.3	231.6	183	+102	23	19	21	24
		Unterzollhaus	892	·	0.2	5.0	0.0	·	0.1	13.0	2.5	1.2	2.1	5.5	3.0	5.0	1.2	0.6	2.8	·	14.6	·	10.0	0.5	0.5	0.0	·	·	3.1	1.5	10.0	3.0	16.0	9.0	111.1	130	+21	23	18	21	31
		Kranzegg	860																																					
M.L.		Diepolz	1040	·	3.0	3.8	0.1	·	0.2	11.0	2.1	11.1	6.0	12.2	8.3	1.0	0.2	6.1	6.0	1.4	32.8	·	24.8	1.5	0.3	·	·	·	1.0	2.1	24.0	11.3	35.4	24.4	26.5.1	201	+111	25	21	21	31

\+ Frohstetten 735
++ Hengen 736

1938 **Tägliche Niederschlagshöhen in Millimetern, gemessen um 7 Uhr morgens** Januar

Flußgebiet		Ort	See-höhe m	1	2	3	4	5	6	7	8	9	10	11	12	13	14	15	16	17	18	19	20	21	22	23	24	25	26	27	28	29	30	31	Monatssumme mm	Monatssumme % d. Norm.	Abweichung v. d. Norm.	Zahl der Tage mit Niederschl. ≥0.1	≥1.0	≥0.1	▨
Iller	Mittlere Iller	Martinszell	740	0.0	1.6	3.1	0.5	0.8	0.2	9.4	4.5	8.2	4.0	4.9	0.9	8.4	0.6	1.9	3.7	0.4	25.8	0.0	9.8	0.5	0.6	0.0	·	·	2.6	1.6	8.0	4.8	22.6	10.5	139.9	160	+52	26	18	21	25
		Buchenberg	905	0.8	4.6	2.9	·	·	0.8	4.2	5.0	4.8	2.9	5.6	5.8	6.0	4.5	1.3	2.4	2.6	32.9	·	11.5	0.0	0.5	·	·	·	2.5	0.5	11.0	5.0	13.1	5.7	136.9	118	+21	24	20	17	31
		Kempten (El.-Werk)	665	·	1.8	2.3	·	0.6	0.1	4.6	3.1	3.8	7.4	6.0	2.1	1.6	0.0	2.7	3.2	0.5	16.2	·	6.5	0.2	·	·	·	·	3.3	0.4	7.0	1.9	32.2	10.3	118.8	148	+39	23	18	15	16
		Krugzell	667	·	3.7	1.7	0.2	1.4	·	7.9	1.6	4.5	3.3	5.8	2.0	5.0	·	1.4	3.5	0.5	22.8	·	8.0	0.2	0.8	0.5	·	·	1.6	1.3	8.8	2.5	26.7	6.3	122.0	165	+48	25	20	17	20
		Frauenzell	731	·	5.0	3.0	·	·	1.6	18.5	7.5	5.0	4.1	5.5	4.7	5.6	·	1.2	4.2	0.3	21.8	·	7.5	1.8	0.3	·	·	·	0.9	5.9	12.9	5.1	25.5	8.5	156.4	189	+73	23	20	17	25
		Unterkürnach	820	·	8.5	4.6	0.2	0.6	0.3	28.6	10.3	11.3	7.7	10.3	9.4	8.3	·	1.8	6.7	·	27.5	·	11.8	1.4	0.5	·	·	·	5.2	4.2	17.4	12.3	32.1	15.3	232.3	180	+103	24	20	23	31
		Ittelsburg	718	·	2.3	2.5	0.0	0.7	2.7	0.7	0.8	1.3	1.9	4.1	1.8	3.8	·	0.9	2.0	0.3	15.7	·	6.3	0.3	1.2	·	·	·	1.5	1.7	5.7	2.5	16.3	4.3	81.5	125	+77	24	18	18	22
	Untere Iller	Wurzach	650	0.1	0.3	0.5	0.1	1.5	1.1	9.5	3.3	2.0	6.0	1.4	4.5	2.7	·	·	·	·	15.0	0.0	6.8	1.5	1.5	·	·	0.1	1.0	1.7	7.0	7.4	16.0	6.5	97.5			24	19	16	18
		Leutkirch	660	·	2.5	2.3	1.6	1.3	·	16.2	5.1	1.6	8.4	4.2	1.3	5.6	·	·	·	·	16.3	·	5.5	1.3	·	·	·	·	2.6	·	8.5	12.0	11.3	3.8	111.4	177	+48	19	19	15	22
		Memmingen	600	0.2	3.4	2.4	0.0	1.0	0.6	10.7	2.1	3.1	1.2	2.6	3.5	4.0	0.5	0.3	1.3	0.3	14.1	0.0	3.6	0.5	1.2	0.1	·	0.0	0.2	2.8	7.9	4.3	16.3	6.0	94.2	147	+30	27	20	17	19
		Jedesheim	500	0.8	1.8	1.4	0.1	0.7	0.3	3.1	0.1	0.1	1.8	3.3	0.3	1.9	0.5	0.8	0.9	0.7	5.1	·	4.6	0.2	1.5	0.4	·	·	0.7	8.5	2.2	0.1	11.0	4.3	57.2			28	13	19	16
Lech bis Iller	Blau	Westerheim	815	1.8	2.7	2.8	·	1.9	1.5	8.1	2.0	1.5	4.3	1.8	3.1	5.5	2.0	0.9	1.1	1.7	11.2	·	11.0	2.8	·	2.2	0.3	0.1	2.4	3.0	6.4	1.1	11.8	8.4	116.6	213	+62	28	25	21	24
		Seissen	707	0.9	1.8	0.8	·	1.7	1.3	5.4	4.7	2.4	7.3	1.4	1.9	6.0	1.9	0.8	2.1	·	13.1	·	9.3	·	1.3	·	·	·	1.5	3.2	14.7	2.9	12.4	11.4	110.2	208	+57	24	21	15	17
		Bermaringen	650	·	·	1.2	4.0	1.5	1.8	7.6	3.7	2.4	5.9	1.1	1.1	4.2	1.2	0.8	0.9	0.4	8.5	·	11.5	·	·	0.9	0.0	0.6	0.9	2.8	3.4	3.2	19.6	7.4	95.6	228	+54	25	19	11	19
		Ulm (Sattlergasse)	479	0.6	1.7	0.7	0.0	2.1	1.9	5.4	1.2	1.3	5.8	·	0.3	2.8	0.9	0.9	2.3	1.8	7.2	0.1	8.0	0.1	2.5	0.8	·	·	0.6	2.1	2.9	0.4	19.1	9.8	83.1	213	+44	27	17	8	14
	D.	Weißenhorn	500	0.5	2.2	1.7	0.0	1.3	0.3	6.0	0.5	0.6	3.0	1.1	1.3	2.5	0.8	1.5	0.3	1.5	6.8	·	6.3	0.0	1.0	0.9	·	·	1.0	1.3	3.0	0.6	14.1	4.8	64.7	196	+32	26	18	16	16
	Günz	Obergünzburg	738	·	2.5	2.3	0.2	1.2	·	11.0	1.5	6.2	3.1	7.0	2.3	7.5	·	0.5	3.1	0.3	15.5	·	8.5	0.3	1.0	0.3	·	·	2.6	2.7	5.6	0.8	14.5	6.0	106.5	152	+37	25	19	20	23
		Ottobeuren	660	·	3.8	3.1	·	0.3	0.2	1.4	0.9	3.5	3.4	1.4	3.6	6.2	0.5	0.3	3.4	0.3	16.0	·	4.8	0.8	1.4	0.0	·	·	0.8	0.2	8.8	2.3	21.9	11.7	101.0	187	+47	25	16	21	20
		Arlesried	650	1.3	4.6	2.7	·	1.2	3.5	10.5	2.2	2.4	1.8	3.9	5.1	1.9	·	·	·	1.3	9.9	·	5.5	0.3	2.4	0.2	·	·	0.1	4.6	4.8	1.8	7.3	11.7	91.0	202	+46	24	21	19	18
		Günzburg a. D.	450	2.0	5.0	1.0	2.0	2.5	1.0	3.5	1.3	1.9	4.1	0.8	0.5	3.5	0.6	1.0	0.6	3.2	4.1	·	8.1	0.2	7.3	0.5	0.1	0.2	1.3	2.1	1.5	0.3	12.1	7.0	73.3	209	+38	30	22	14	16
	Mindel	Mindelheim	607	0.0	7.3	2.8	0.6	0.2	0.1	1.5	0.0	0.5	1.5	2.8	1.6	3.2	·	0.7	1.5	0.1	12.9	·	6.1	0.1	0.5	0.4	·	·	0.1	0.5	5.1	1.4	13.9	4.1	63.3	158	+23	25	14	18	17
		Röfingen	474	0.9	3.0	2.9	0.0	2.4	0.8	5.9	0.3	3.4	3.5	1.4	1.2	3.4	0.5	·	1.4	3.5	4.5	·	10.4	0.0	1.3	0.4	0.2	0.3	1.3	1.4	0.9	1.0	10.2	6.3	72.7	192	+35	27	19	16	18
		Krumbach	514	1.5	5.1	2.7	·	1.5	1.1	14.3	0.9	·	5.8	5.4	0.9	3.4	1.1	2.8	0.4	2.6	8.3	·	10.8	0.2	1.2	0.9	·	·	·	2.4	7.1	0.3	20.2	5.6	106.5	243	+63	25	19	14	17
	Brenz	Ettlenschieß	656	·	3.6	0.8	1.1	5.5	·	11.8	2.5	·	7.5	·	·	4.5	1.5	0.5	·	2.0	6.6	·	11.0	·	1.5	·	·	·	2.0	2.6	6.0	1.5	14.9	19.1	106.5	212	+56	20	18	10	20
		Niederstotzingen (Wwk.)	452	·	0.3	1.5	·	0.8	0.2	0.2	·	0.3	4.8	1.3	0.2	2.7	0.7	0.9	·	1.9	3.4	·	6.3	·	0.9	0.1	·	·	0.8	1.7	2.2	·	5.7	6.7	43.6	115	+ 6	22	11	12	17
		Heidenheim	494	1.0	0.9	2.0	0.1	2.2	2.2	7.4	3.8	2.9	7.1	1.5	1.4	6.0	1.5	2.2	2.7	2.2	8.2	·	6.3	·	0.5	0.4	0.3	·	1.4	4.2	6.0	2.7	10.0	14.4	101.5	187	+48	28	23	14	21
		Gundelfingen	440	1.8	0.7	1.0	1.2	0.5	0.0	1.8	1.6	4.0	4.1	2.4	0.2	2.2	1.0	2.2	2.5	2.4	5.4	·	2.9	0.0	1.9	0.2	0.2	·	0.9	2.1	2.0	0.6	6.3	(5.0)	57.1	154	+20	27	20	15	16
	Donau	Blindheim(Bhf.)	416	0.2	0.9	0.2	0.1	1.2	0.7	1.5	0.4	1.6	5.9	0.6	0.4	4.3	0.1	1.4	0.4	0.8	4.8	·	3.2	·	0.8	·	·	·	0.6	0.9	3.8	0.4	4.2	5.7	45.1	133	+11	26	11	17	14
		Eglingen	549	1.3	1.6	0.7	·	3.3	3.5	5.1	2.5	2.6	5.7	4.1	0.9	3.5	1.3	1.8	1.1	1.2	6.4	·	6.1	·	0.2	0.3	0.2	·	1.1	4.1	3.0	4.2	8.1	14.6	88.5	206	+45	27	22	15	18
		Stillnau	480	0.7	1.8	1.4	0.5	2.3	2.1	4.3	2.2	1.3	6.8	1.4	0.6	2.4	0.5	1.8	0.2	1.4	5.0	·	3.1	·	1.4	0.1	0.1	·	0.5	2.5	5.5	0.6	6.2	6.2	62.9	180	+28	28	19	15	16
	Wörnitz	Wörnitz	488	1.8	2.4	1.7	0.0	2.0	2.3	7.0	4.5	5.1	6.0	4.7	2.2	3.0	3.3	1.0	2.2	1.3	10.6	. .	6.0	0.4	1.7	0.1	0.3	0.1	0.4	0.2	4.3	3.5	21.1	9.8	108.6	200	+54	29	23	16	15
		Dinkelsbühl	440	1.1	1.4	1.6	0.2	2.2	1.8	5.9	4.0	2.1	6.8	2.8	1.5	4.6	2.0	0.9	2.3	1.9	6.4	·	6.3	0.3	1.2	·	·	0.1	0.6	2.9	3.8	4.0	15.4	7.9	92.0	159	+34	28	23	17	15
		Feuchtwangen	453	0.9	2.3	1.4	1.2	1.6	0.5	3.7	3.1	4.3	3.7	5.3	1.6	3.9	2.7	1.2	1.4	1.6	5.3	·	6.8	1.4	1.9	0.5	0.4	0.2	1.7	1.4	2.9	2.6	11.7	8.9	85.6	214	+46	30	25	17	16
		Öttingen	440	0.7	0.9	0.8	0.6	2.7	1.7	5.5	2.2	1.6	5.3	2.7	0.7	3.6	1.5	1.4	0.9	1.5	3.6	·	3.1	0.0	2.2	0.1	0.0	0.1	0.3	2.2	2.3	1.2	12.5	7.2	69.1	187	+32	28	19	17	16
		Wemding	456	1.2	3.0	1.8	0.3	3.2	1.1	9.7	0.4	1.0	4.8	1.6	0.3	3.6	0.8	1.0	0.9	0.7	2.7	0.1	2.0	0.0	2.7	0.5	0.1	0.0	0.0	1.0	4.7	1.1	11.1	5.8	67.0	167	+27	28	19	17	17
		Bopfingen	470	4.0	7.4	4.5	1.7	2.0	2.7	4.8	3.2	3.9	3.5	0.0	5.9	3.2	0.5	3.9	2.3	3.1	5.3	·	2.5	1.2	4.9	1.2	0.8	0.3	·	6.2	5.8	6.1	21.3	6.8	119.0	195	+58	28	25	15	17
		Nördlingen	436	0.8	0.8	1.8	0.1	1.5	0.5	3.4	3.5	1.4	5.4	1.9	0.5	2.0	1.1	2.5	1.0	0.6	3.6	·	3.0	·	1.5	0.5	0.2	0.1	0.2	0.3	3.2	1.1	15.2	4.7	62.2	174	+26	29	18	16	14
		Möttingen	413	1.2	0.8	2.0	0.8	2.6	0.9	4.2	3.9	0.8	4.0	2.2	0.7	2.8	1.6	2.8	4.2	0.9	3.7	·	2.7	·	(1.5)	·	·	·	0.0	0.4	4.2	0.9	10.0	5.3	65.1	203	+33	25	17	16	10
		Donauwörth (Kulturbauamt)	410	1.4	1.5	0.5	0.2	2.1	1.2	8.7	1.0	1.1	5.3	1.2	0.6	3.2	0.1	1.8	0.4	1.2	4.3	0.0	4.1	0.0	1.5	0.1	0.1	·	0.2	1.8	4.8	0.4	7.1	7.4	63.3	181	+28	28	19	17	15
	Donau	Buchdorf	537	1.8	1.8	1.3	0.6	3.6	2.9	8.8	0.9	1.1	6.4	0.8	0.7	2.9	0.3	1.2	1.3	0.8	4.3	0.0	3.3	·	(1.0)	0.0	·	·	·	1.3	3.8	0.6	11.5	8.4	71.4	170	+29	25	18	17	14
		~~Seyfriedsberg~~	~~571~~	1.0	1.7	0.6	0.7	0.5	1.8	2.2	0.2	4.8	0.8	3.8	1.9	3.4	1.6	0.1	·	8.0	7.0	·	8.3	·	2.5	·	·	·	0.2	4.6	0.1	10.3	4.2	0.4	64.7	135	+17	25	16	16	16
		Bliensbach	437	0.0	3.5	1.0	0.8	1.7	1.6	3.6	·	0.5	0.4	0.2	8.5	3.0	0.3	1.0	0.5	2.6	4.5	·	5.3	·	1.0	0.2	·	·	0.3	0.7	1.0	2.1	5.1	4.6	53.2	152	+18	24	16	11	12
		Kreppen	460	1.3	2.6	4.1	·	1.8	0.8	4.9	0.5	2.5	2.1	4.2	0.3	3.4	0.2	1.2	0.3	4.1	5.3	·	17.4	1.3	·	·	·	·	1.5	0.1	6.3	0.3	9.3	6.5	82.3	175	+35	25	18	18	13
Lech	Wertach bis Quelle	Röfleuten	893	·	4.4	5.7	1.8	·	1.7	14.2	3.5	22.8	4.3	7.6	10.4	6.7	0.9	·	4.2	1.4	11.6	·	9.9	·	·	·	·	·	1.4	3.4	10.3	5.5	14.8	23.5	170.0	159	+63	22	21	19	31
		Fallmühle	928	·	5.4	4.4	1.2	·	·	12.2	10.8		4.3	14.0		4.2	3.1	2.2	8.8	·	27.2	·	15.7	0.6	·	·	·	·	0.0	0.5	19.5	1.0	30.0	25.5	200.6	171	+83	21	19	17	31
		Füssen a. L. (Hern	796	·	2.2	7.5	0.4	0.7	·	8.0	0.3	9.2	0.7	1.2	6.2	2.7	·	0.1	0.3	0.1	11.2	·	5.8	·	·	·	·	·	0.1	0.4	9.7	0.1	21.8	13.2	101.9	146	+42	22	12	18	31
		Neuschwanstein	965	·	5.3	10.8	0.7	0.8	·	14.6	0.5	9.2	0.9	3.5	5.2	3.3	·	0.5	1.1	·	11.5	·	8.1	·	·	·	·	·	·	0.6	15.8	0.7	23.3	16.0	132.4	189	+62	20	13	18	31

+ Ziemetzhausen 485

Tägliche Niederschlagshöhen in Millimetern, gemessen um 7 Uhr morgens

Januar

Flußgebiet		Ort	Seehöhe m	1	2	3	4	5	6	7	8	9	10	11	12	13	14	15	16	17	18	19	20	21	22	23	24	25	26	27	28	29	30	31	Monatssumme mm	% d. Norm.	Abweichung v. d. Norm.	Zahl der Tage mit Niederschl. ≧0.1	≧1.0	✳ ≧0.1	▨
Lech	Wertach bis Quelle	Buching	810	·	3.6	6.2	0.6	0.9	·	15.9	0.3	10.3	0.2	1.0	3.7	4.6	·	2.7	0.3	0.0	8.6	·	4.7	0.2	·	·	·	·	0.5	0.5	10.7	0.6	16.7	1.0	98.0	167	+37	22	12	11	31
		Lechbruck	736	·	2.0	4.4	·	0.7	·	10.0	0.6	5.7	0.8	3.3	2.7	6.2	·	0.9	0.4	·	7.7	·	4.7	·	·	·	·	·	2.0	0.0	11.0	0.9	18.2	13.0	95.2	149	+31	19	13	16	17
		Steingaden	774	·	2.7	4.8	0.0	0.9	·	14.1	0.0	6.2	1.1	3.4	7.2	3.4	·	0.7	0.5	·	7.2	·	3.1	0.0	·	·	·	·	1.2	·	11.2	0.9	12.9	12.1	87.6	125	+19	18	14	15	17
		~~Peiting~~ *	710	·	3.7	3.8	0.7	1.5	0.3	8.6	0.3	6.2	1.0	4.5	2.6	3.8	·	0.5	·	0.4	12.6	·	6.8	0.7	0.3	·	·	·	0.8	0.9	5.0	3.7	14.7	9.6	97.8	141	+27	24	15	19	17
		Denklingen	700	·	5.1	3.5	·	1.4	0.6	7.7	1.3	4.1	1.7	6.1	8.8	3.3	0.6	0.4	0.9	·	12.2	·	8.3	0.1	0.1	0.1	·	·	1.6	1.8	6.5	2.2	16.9	11.0	106.3	164	+41	25	18	16	18
		Landsberg a. L.	587	·	4.5	5.0	1.0	0.8	1.0	8.5	1.8	2.1	1.7	3.5	1.8	3.1	·	1.9	·	·	11.1	0.2	7.3	·	1.0	0.1	·	·	0.4	0.3	6.8	0.5	11.0	7.3	89.3	112	+37	24	18	16	15
		Lager Lechfeld	550	1.8	4.2	2.0	0.2	0.9	0.5	5.1	1.0	0.7	1.6	4.0	0.7	3.0	0.0	2.5	0.0	0.5	6.7	·	8.6	0.2	1.1	1.0	0.0	·	0.1	0.6	6.8	0.3	11.2	4.4	74.9	119	+35	26	16	20	14
		Issing	720	·	2.3	1.8	·	2.2	0.5	4.6	1.1	3.5	1.8	2.0	3.4	3.5	0.2	0.9	0.5	0.4	12.5	·	5.5	0.2	1.5	0.5	0.0	·	1.1	1.2	4.0	1.3	12.5	4.1	72.8	127	+16	26	19	18	22
		Augsburg-St. Stefan	500	0.5	1.9	1.1	0.1	2.0	2.3	1.0	0.9	2.3	3.1	5.2	0.1	3.8	0.1	3.4	0.2	3.4	10.6	·	14.9	·	2.3	0.6	0.1	·	1.1	1.6	5.8	1.5	11.1	1.1	96.1	136	+47	28	20	19	16
	Wertach	Wertach	915	·	4.6	2.8	1.1	0.7	0.0	18.0	8.3	15.8	0.5	8.2	(6.0)	8.3	·	1.6	4.5	0.4	28.1	·	14.2	·	0.4	·	·	·	5.3	2.5	15.5	2.6	26.8	17.6	193.0	189	+71	23	17	21	31
		Mittelberg	1000	0.4	3.6	6.3	1.6	0.7	0.5	15.6	3.3	6.8	2.7	8.2	3.1	8.4	0.0	2.4	3.0	0.0	27.3	·	10.7	0.8	0.6	0.0	·	·	3.7	2.7	8.2	3.5	24.8	14.8	159.9			25	20	25	31
		Nesselwang	868	·	1.9	4.6	1.5	0.6	·	1.6	1.5	13.4	3.8	2.9	5.2	8.3	·	2.5	2.7	·	24.7	·	16.2	0.0	·	0.0	·	·	1.5	1.2	13.7	0.7	44.5	23.7	188.1	222	+103	27	19	20	28
		Mittersulzberg	909	·	3.2	8.7	1.2	0.5	·	10.2	1.8	8.5	2.8	7.5	3.5	5.3	·	2.2	1.4	·	15.2	·	6.7	0.8	0.0	0.5	·	·	3.7	1.6	16.6	1.5	26.3	18.8	148.5	207	+77	23	20	21	25
		Markt-Oberdorf	757	·	1.5	4.5	0.4	·	·	5.1	1.6	5.5	2.6	1.1	2.0	5.4	·	0.1	1.4	0.1	11.0	·	9.3	0.4	0.0	0.6	·	·	1.2	1.2	1.1	1.1	11.6	5.9	95.3	138	+26	23	18	19	23
		Unterthingau	772	·	4.2	4.3	·	0.7	1.4	15.3	2.3	1.8	3.2	5.0	2.4	7.0	·	0.7	3.1	0.5	15.2	·	9.2	0.4	·	0.1	·	·	2.1	1.2	11.0	1.1	20.8	9.8	129.1	160	+49	24	19	10	22
		Kaufbeuren	674	·	1.5	2.2	0.0	0.5	0.2	4.1	1.4	3.2	3.1	5.2	2.0	5.9	0.0	1.4	2.3	0.0	13.3	·	8.9	0.0	0.3	0.1	·	·	1.0	1.2	4.1	1.6	20.1	7.2	92.5	138	+26	23	19	11	16
		Ingenried	660	·	1.2	3.4	·	1.3	·	3.2	0.2	1.5	2.3	2.3	4.1	4.5	·	0.5	1.5	0.2	10.9	·	4.9	·	0.1	·	·	·	0.6	0.8	5.8	1.5	14.2	6.6	72.2	129	+16	22	16	16	16
		Türkheim	599	0.4	3.4	2.8	3.6	0.6	1.5	4.3	3.2	0.5	2.5	4.1	3.5	4.9	·	1.1	0.1	0.5	13.5	·	9.1	0.2	1.2	1.4	·	·	0.1	0.6	5.6	2.1	16.1	8.7	94.2	214	+50	27	19	22	18
		Auerberg	1055	0.3	2.2	8.5	·	·	4.1	10.1	2.2	5.1	1.2	2.1	4.2	3.3	·	·	·	0.2	8.5	·	3.0	0.3	0.2	·	·	·	·	2.3	9.0	2.0	6.8	10.5	86.6	129	+20	27	17	18	26
		Krottenhill	885	·	3.9	4.6	0.0	2.1	0.9	6.0	2.4	7.2	2.2	5.1	3.1	4.5	·	0.5	1.0	·	12.9	·	11.3	0.2	·	0.8	·	·	0.8	1.9	5.2	3.5	10.6	7.4	109.0	149	+38	23	18	18	26
		Stocken	750	·	3.9	3.7	·	2.7	0.5	11.8	2.3	4.7	1.7	5.6	3.9	3.4	·	0.8	0.5	·	9.5	·	7.1	0.2	0.9	0.4	·	·	0.4	1.1	5.9	1.1	11.6	9.2	98.9	116	+14	24	17	17	17
		Hiltenfingen	558	0.2	2.2	1.4	·	0.8	0.7	3.0	0.6	0.9	1.9	1.6	0.5	2.0	·	1.8	0.0	0.5	7.3	0.1	5.8	·	0.8	0.4	·	·	0.0	0.4	5.3	0.3	12.6	3.6	55.7	151	+19	24	12	22	16
		Holzhausen	610	·	2.6	2.7	·	0.1	1.2	8.2	0.1	0.2	2.1	2.6	1.8	3.4	·	0.8	0.4	·	11.2	·	6.4	·	1.6	·	·	·	0.9	0.8	6.6	0.8	12.2	4.8	77.5	137	+20	22	14	19	15
	Lech	Ellgau	421	0.4	1.8	1.3	0.4	2.3	1.3	8.1	1.3	1.1	1.2	0.5	0.4	6.2	0.2	4.2	0.6	1.1	4.6	0.1	5.1	0.0	1.8	0.4	0.0	0.0	0.6	0.8	6.1	1.0	9.4	7.3	70.2	133	+33	28	18	11	13
		Rain a. L.	402	1.0	0.3	0.0	0.5	1.2	1.5	2.3	1.8	5.1	3.4	0.0	0.3	3.6	·	0.4	1.5	1.3	3.7	·	4.2	·	1.3	0.4	·	·	0.3	1.3	3.1	0.8	5.4	6.1	51.4	160	+19	24	11	15	11
Naab bis Lech	Paar bis Lech	Gundelsdorf	436	1.8	1.3	3.2	·	4.2	5.4	9.6	1.5	2.2	3.4	1.8	1.4	9.8	0.6	1.3	1.1	2.4	6.4	·	10.1	·	2.1	·	0.3	0.0	0.4	2.2	8.1	0.4	5.0	9.4	96.0	234	+55	26	22	15	14
		Neuburg a. D.	388	2.2	3.9	1.1	1.0	2.0	6.5	1.5	3.2	2.0	5.9	0.8	1.2	6.9	0.9	2.1	0.7	2.1	4.0	·	5.2	1.0	2.1	·	0.4	·	0.1	0.1	3.1	3.2	10.2	12.9	93.5	228	+53	28	23	11	13
		Ingolstadt (Stadtgärt.)	371	1.6	1.0	1.0	0.5	0.6	1.2	4.8	1.5	1.5	4.1	0.3	0.1	3.4	1.0	0.2	0.2	0.2	4.0	·	5.5	0.2	2.1	0.5	·	·	0.1	0.2	1.9	1.1	1.1	9.2	51.1	145	+18	28	11	16	13
		Ammerfeld	544	1.4	0.4	0.2	0.3	2.3	2.0	3.1	3.2	1.4	8.0	0.6	0.9	5.1	1.4	1.5	0.9	1.5	4.0	·	4.5	·	1.8	0.3	0.2	·	·	2.8	3.0	1.5	10.3	1.9	10.5	119	+33	21	11	11	16
	Paar	Eurasburg	515	·	9.0	6.3	·	1.8	1.6	4.8	0.5	1.6	2.1	3.3	0.5	3.0	·	2.0	·	2.0	13.5	·	13.6	·	6.5	·	·	·	1.1	1.1	6.5	0.6	6.0	13.5	100.9			22	11	16	15
		Aichach	400	1.2	1.0	1.1	0.5	1.1	1.0	3.2	1.1	2.1	3.1	1.0	0.5	4.2	1.1	1.8	·	1.9	8.1	·	14.5	0.0	2.3	0.8	·	·	·	·	1.8	0.8	8.2	1.4	11.0			24	20	16	12
		Pörnbach	400	0.6	0.9	0.3	0.4	0.6	0.8	2.0	1.0	1.0	3.6	1.0	0.5	4.4	0.6	1.2	0.1	2.3	4.0	·	5.1	0.0	2.0	·	·	·	1.2	1.0	2.1	0.1	6.2	9.1	55.3	142	+16	26	16	15	14
		Ludwigsmoos	380	1.3	1.8	0.8	0.4	1.4	0.6	6.1	1.0	1.1	4.5	0.1	0.4	4.1	·	2.9	·	2.1	4.9	·	5.5	·	1.1	0.6	·	·	0.8	·	5.2	0.1	8.6	10.2	66.8	131	+32	24	16	15	14
	Ilm	Scheyern	481	1.1	5.2	0.3	·	2.0	0.8	1.8	3.2	2.2	3.1	0.3	0.1	5.9	0.5	0.9	0.1	1.6	4.8	·	1.8	0.1	1.4	1.1	·	0.1	0.1	·	5.8	0.8	5.0	12.5	111.1	169	+32	21	16	13	15
		Hüll	488	3.6	3.2	0.5	0.3	1.4	0.1	5.8	4.0	1.1	3.4	1.4	0.5	4.6	·	1.5	·	1.1	3.0	·	6.9	0.9	2.6	1.3	·	·	0.1	·	3.4	0.1	5.0	12.0	70.8			25	18	16	13
		Geisenfeld	384	1.3	3.8	0.9	0.2	1.4	0.4	6.3	1.8	0.2	5.9	0.1	0.1	4.9	1.1	1.3	·	2.4	2.3	·	5.4	0.9	2.1	1.3	·	·	0.1	0.2	2.4	2.5	5.1	9.2	65.6	160	+25	21	18	16	13
	Don.	Siegenburg	397	1.9	1.1	0.0	1.1	0.9	0.3	3.6	3.4	2.6	4.3	1.0	2.6	4.4	1.2	0.5	·	3.4	2.5	·	1.9	0.5	1.8	0.2	·	·	0.3	0.1	2.5	1.9	6.5	13.1	52.6	119	+31	26	19	11	13
		Neustadt a. D.	350	2.1	0.8	0.3	0.0	2.8	2.4	5.2	(3.0)	1.4	2.9	0.0	2.6	3.6	3.2	0.5	0.0	3.6	2.9	·	1.6	·	2.1	·	·	·	·	·	2.6	3.8	9.4	12.8	76.8	192	+31	21	18	13	13
	Altmühl	Elbersroth	450	1.2	1.3	1.6	0.2	1.1	1.1	3.3	1.4	1.1	1.3	2.5	1.3	2.9	2.0	0.9	1.2	1.1	4.6	·	5.2	0.2	1.1	0.1	0.1	·	0.8	0.3	2.9	1.3	15.8	9.1	67.8	133	+11	29	22	11	15
		Burk	470	1.1	2.9	0.9	·	2.3	2.2	6.0	4.0	3.0	6.3	4.5	1.8	3.8	2.9	0.2	2.0	1.0	5.1	·	6.2	0.3	1.1	0.1	0.1	·	1.3	3.1	1.8	2.2	13.9	9.1	10.1	220	+41	28	23	11	16
		Gunzenhausen	420	1.0	2.0	1.8	0.6	2.1	1.3	6.2	0.8	2.1	4.9	1.1	1.4	2.2	1.9	1.1	0.5	1.0	2.9	·	5.0	0.3	1.2	0.2	0.1	·	0.2	0.9	2.2	0.5	13.0	10.5	69.6	170	+29	29	20	11	13
		~~Degersheim~~ **	597	0.5	3.3	1.8	2.3	3.3	2.3	3.1	4.0	4.0	2.1	8.0	3.4		2.4	0.1	1.2	1.4	2.5	·	6.2	1.3	3.0	0.3	0.3	·	0.1	0.5	0.4	3.1	12.0	9.1	84.4	168	+34	29	22	18	11
		Rehlingen	457	1.1	3.3	1.4	0.1	1.8	1.6	8.0	1.4	2.3	4.5	2.4	1.1	5.3	1.2	2.8	1.1	1.2	4.8	·	4.9	0.3	1.9	0.1	0.2	0.2	0.1	2.5	2.9	1.6	9.6	8.9	19.2	155	+28	30	24	11	18
		Eichstätt	388	1.3	1.2	0.1	1.5	0.2	1.0	4.8	3.0	1.1	6.8	1.9	1.0	3.9	1.2	0.9	0.1	1.4	3.3	·	8.3	0.3	0.1	0.1	0.0	0.0	0.1	0.1	3.1	1.1	12.1	11.3	14.9	163	+29	28	19	11	13
		Denkendorf	483	3.5	2.5	0.6	0.3	2.1	1.1	6.6	3.5	2.3	3.0	0.8	2.9	3.1	1.1	0.4	0.3	1.8	2.5	·	6.1	·	2.5	·	0.1	·	0.5	1.2	1.4	2.0	9.5	11.3	14.2	111	+32	21	20	11	16
		Thalmässing	410	2.3	2.2	1.5	0.1	2.5	2.4	6.3	1.2	1.9	5.3	3.9	4.9	3.4	1.2	0.8	·	2.2	4.3	·	4.9	·	1.5	·	0.3	·	0.4	0.4	1.6	1.1	11.8	8.4	18.0	113	+33	26	21	11	16
		Mühlhausen	400	1.1	2.2	1.4	·	3.1	0.8	8.1	0.4	0.1	4.9	1.6	2.3	3.4	1.6	·	·	2.3	5.1	·	4.4	0.3	1.8	1.3	·	·	0.4	0.9	1.5	0.1	10.5	9.0	11.4	158	+26	25	18	16	14

* Herzogsägmühle 704
** Auerheim 607

Tägliche Niederschlagshöhen in Millimetern, gemessen um 7 Uhr morgens

Januar

Flußgebiet		Ort	Seehöhe m	1	2	3	4	5	6	7	8	9	10	11	12	13	14	15	16	17	18	19	20	21	22	23	24	25	26	27	28	29	30	31	Monatssumme mm	Monatssumme % d. Norm.	Abweichung v. d. Norm.	Zahl der Tage mit Niederschl. ≥0,1	Niederschl. ≥1,0	✳ ≥0,1	🌫
Naab bis Loch		Daßwang	521	11	04	04	·	20	12	33	50	27	37	20	30	56	20	05	·	52	24	·	65	08	23	04	00	·	25	07	20	51	65	84	771	164	+30	25	19	15	17
		Dietfurt a. A.	364	27	05	05	03	27	14	55	23	16	49	15	47	29	11	04	02	28	34	·	44	09	24	02	00	·	06	02	16	09	64	91	650	155	+23	28	18	11	13
	Altmühl	Schlott	460	20	11	19	16	11	21	53	22	13	07	31	37	89	48	09	06	00	11	·	18	10	21	09	14	·	·	07	19	21	91	119	812	198	+40	27	22	11	15
		Saal a. D.	340	24	15	04	03	15	10	43	38	25	53	12	56	42	27	05	03	42	45	·	57	15	11	02	01	·	06	00	26	15	93	94	783	178	+34	28	21	16	13
	Naab bis Altmühl	Laaber	520	18	16	03	·	05	16	50	78	12	28	16	63	60	51	48	07	20	124	·	40	05	19	·	·	·	23	08	20	32	85	100	973	183	+44	25	21	16	18
		Velburg (Str.-Aufs.)	510	44	23	41	·	39	20	70	84	42	34	23	46	77	37	16	05	52	96	·	67	09	18	05	03	·	10	03	32	49	122	87	1161	177	+48	28	23	15	15
		Painten	498	27	17	05	02	22	13	36	36	22	29	12	35	48	31	01	01	50	59	·	75	13	16	02	02	·	10	05	29	12	75	75	772	155	+27	29	22	11	15
Naab	Waldnaab	Bärnau	600	42	26	·	·	32	17	27	26	15	43	10	72	36	92	25	05	14	103	01	78	24	03	01	29	·	·	05	16	117	134	58	1135	175	+49	27	23	17	19
		Tirschenreuth	500	19	09	01	02	27	19	22	27	16	51	31	57	94	78	24	16	14	95	·	55	15	19	02	08	01	·	·	19	58	12	52	990	182	+40	28	22	17	18
		Steinwald-Waldhaus	822	22	11	04	04	18	21	11	13	43	14	11	86	141	202	31	22	61	142	04	92	06	28	02	13	03	00	09	50	112	60	52	1536			30	23	26	31
		Brand i. Opf.	576	31	22	01	02	10	16	25	85	52	19	69	90	113	276	38	14	64	186	01	106	09	19	04	01	01	05	05	55	142	144	45	1177	179	+79	31	22	21	18
		Erbendorf	510	11	02	·	00	12	21	19	14	32	16	33	46	65	93	01	00	43	12	·	91	01	32	·	·	·	·	00	21	54	44	35	764	100	0	22	19	14	16
		Flossenbürg	620	42	51	00	00	40	32	50	49	38	43	55	81	90	118	15	03	02	101	·	95	16	32	07	59	04	06	06	45	98	101	72	1351			28	22	18	21
		Weiden	398	24	10	·	·	25	16	29	34	15	30	21	60	50	59	10	09	10	15	·	65	08	24	06	25	·	08	10	15	38	108	42	929	166	+33	27	23	14	16
	Heidenaab	Kemnath	456	31	09	·	11	16	11	51	35	30	31	13	55	42	51	21	04	26	61	01	96	03	51	·	03	12	·	·	15	63	40	28	820	138	+23	27	22	15	15
		Pressath	425	15	11	·	·	16	25	40	42	11	52	51	25	58	51	08	03	10	51	·	11	10	26	04	06	01	01	03	14	45	41	50	769	151	+26	28	21	16	18
		Heinersreuth	515	14	16	03	·	11	11	43	32	15	39	51	41	19	80	19	·	18	94	·	15	14	33	·	·	·	·	·	25	64	116	50	943	193	+45	23	22	15	16
		Weiherhammer	390	18	05	·	01	20	21	29	28	22	38	32	61	45	51	14	11	11	59	02	66	03	26	10	11	·	03	01	02	22	69	22	713	140	+20	29	22	15	16
	Pfreimd	Oberfahrenberg	802	22	14	·	·	20	16	18	14	05	03	11	34	25	108	11	08	30	95	·	68	15	24	07	21	01	·	15	13	81	51	44	792	119	+12	27	22	21	31
		Waidhaus	510	31	11	00	00	32	01	41	23	31	40	41	82	43	(52)	10	09	31	69	05	11	48	18	·	15	·	01	12	41	44	18.5	14	972	139	+27	27	23	18	19
		Lohma	500	54	14	·	·	35	14	46	38	45	42	11	109	46	12	21	10	25	91	02	14	50	23	02	20	02	08	02	36	55	120	51	1184			29	24	11	21
		Pfreimd	370	(40)	05	·	·	20	16	41	13	33	39	44	53	48	36	10	05	18	58	·	42	08	26	11	25	·	05	02	21	69	94	14	918	229	+50	21	22	16	16
	Schwarzach	Waldmünchen (Forstamt)	492	40	11	05	04	28	09	29	45	26	25	28	51	65	51	11	01	09	80	01	51	21	21	02	11	01	10	03	15	51	124	42	912	158	+33	31	22	22	18
		Grafenkirchen	510	41	12	03	·	36	09	52	96	52	29	46	54	113	58	24	01	28	82	01	68	29	24	03	15	02	32	01	31	86	90	91	1224	180	+54	30	23	18	22
		Schönsee	655	34	14	·	13	28	16	39	104	35	42	61	113	82	142	18	14	41	98	·	89	23	22	·	11	·	·	09	35	131	112	55	1389	200	+69	26	25	19	31
		Dieterskirchen	500	41	06	·	·	31	02	62	82	32	43	42	66	85	54	16	00	15	84	·	68	56	24	05	15	00	04	09	26	51	115	59	1113	178	+49	26	21	11	19
	Naab	Schwarzenfeld	363	(40)	09	05	06	36	08	32	72	40	09	35	58	184	41	21	21	41	64	·	11	21	16	12	23	09	23	08	06	28	101	26	1068	250	+66	30	22	11	14
		Weiher	513	12	21	·	·	39	61	11	132	81		80	91	201	21	21	21	50		·	31	21	18	11	02	01	45	14	01	21	56	31	1202	250	+72	28	24	14	11
	Vils	Großschönbrunn	450	06	01	01	00	30	22	34	94	21	15	46	126	10	52	03	05	21	45	02	41	08	33	26	05	00	02	02	20	65	58	18	984	176	+42	29	19	16	16
		Edelsfeld	521	53	16	·	00	24	11	31	55	31	43	42	55	162	91	10	18	23	35	·	65	·	26	04	04	02	15	03	21	58	95	80	1131	214	+61	21	23	15	11
		Sulzbach	427	09	01	00	08	11	11	26	35	13	06	42	45	11	45	19	10	33	60	·	62	06	12	23	02	·	05	·	11	46	91	45	141	111	+32	21	19	15	15
		Amberg (Maria-Hilf-Berg)	519	18	14	·	00	25	14	53	43	30	43	60	34	53	33	13	00	24	55	·	63	03	18	03	11	08	08	00	01	45	11	52	193	158	+29	25	21	15	14
		Ursensollen	540	01	10	·	·	04	01	12	35	24	38	11	32	25	16	13	06	52	53	00	65	00	14	02	00	·	13	02	15	34	125	41	552	110	+21	25	19	15	11
		Schmidmühlen	355	31	09	·	00	25	29	33	58	(30)	(45	(25	50	41	32	00	·	41	48	00	55	21	18	00	03	·	13	·	25	41	145	65	896	191	+43	23	21	14	14
Regen	Schwarzer Regen	Eisenstein	794	61	115	18	02	20	21	46	110	85	49	05	133	292	119	88	41	41	301	·	50	165	26	16	21	01	21	08	26	139	361	95	2501	245	+141	30	26	26	31
		Schachtenbach	900	102	121	·	20	15	48	55	90	120	30	100	163	220	200	80	20	150	260	30	113	34	11	·	80	·	40	05	80	300	110	118	2841	192	+136	28	21	23	31
		Zwiesler-Waldhaus	700	61	12	04	05	18	15	51	108	82	53	29	151	204	204	93	31	82	316	·	89	81	35	11	53	·	18	02	28	196	292	98	2595	282	+158	29	26	24	31
		Rabenstein	676	110	14	·	·	38	15	10	114	101	69	28	123	213	111	12	13	45	210	42	13	135	35	25	24	03	28	14	34	16	200	19	2324	199	+115	29	28	19	31
		Zwiesel	590	130	45	00	00	15	21	18	12	21	20	20	102	161	120	24	16	81	160	13	100	185	18	06	35	05	21	02	20	14	134	85	1801	176	+88	28	25	16	31
		Buchenau	750	13	81	12	13	28	35	31	106	82	46	22	143	303	189	44	19	22	212	·	84	100	30	05	01	·	25	03	23	119	131	58	2154	174	+91	29	26	21	31
		Regen	522	41	63	·	02	12	10	54	61	29	45	22	39	49	18	30	03	40	89	·	25	59	21	09	30	·	04	11	12	101	151	56	1113	155	+39	28	24	18	21
		Rusel-Forsthaus	778	65	11	·	00	22	20	62	111	124	58	22	155	212	115	24	03	13	192	·	161	43	20	04	03	·	08	02	45	135	112	115	2103	113	+88	21	22	20	31
		Zechenhaus a. Silber-[berg	753	184	181	04	31	11	20	60	18	34	38	22	19	134	155	21	13	88	118	·	12	152	39	12	51	01	06	05	21	50	112	41	1911	206	+99	30	26	24	31
		Gotteszell	568	41	(30)	·	·	16	21	35	25	46	51	11	52	110	104	11	10	68	112	·	31	32	10	·	·	·	12	01	10	21	15	10.8	26.1	6.0	1463	181	+65	21	26	19	19
		Ödwies	1029	81	23	·	·	16	22	181	119	321	46	64	213	366	491	98	42	292	395	·	61	151	149	04	192	92	19	16	111	121	268	342	4398	326	+326	28	21	22	31
		Oberried	580	112	82	02	04	32	15	51	68	41	22	14	61	101	145	05	03	22	152	·	63	128	45	20	65	03	13	04	19	65	91	50	1571	151	+72	30	24	22	31
		Viechtach	432	(160)	·	·				(210)				(30)		82	40	24	·	48	61	·	33	59	52	·	44	02	05	·	13	13	219	52	1277	212	+63	25	23	18	11

* Bodenmais 690

Tägliche Niederschlagshöhen in Millimetern, gemessen um 7 Uhr morgens

Januar

Flußgebiet		Ort	Seehöhe m	1	2	3	4	5	6	7	8	9	10	11	12	13	14	15	16	17	18	19	20	21	22	23	24	25	26	27	28	29	30	31	Monatssumme mm	% d. Norm.	Abweichung v. d. Norm.	Zahl der Tage mit Niederschl. ≥0.1	≥1.0	☼ ≥0.1	☒
Regen	S.R.	Höllenstein	400	7.5	5.8	0.2	0.5	2.3	1.4	5.3	6.1	2.1	2.2	1.7	4.8	5.8	4.5	1.5	0.4	4.0	6.7	·	4.2	4.3	3.6	0.3	3.7	0.4	0.7	1.5	1.3	5.9	12.2	4.5	105.3	207	+54	30	24	22	26
	Mündung bis Schwarzer Regen	Kleiner Arbersee	920	20.5	7.8	2.0	0.0	2.5	1.9	3.4	14.5	11.4	3.4	3.1	11.6	23.9	25.0	4.0	4.9	3.9	32.9	·	10.5	10.4	3.1	0.0	5.0	0.8	3.5	1.9	3.6	19.1	31.6	11.5	277.7	227	+56	28	27	23	31
		Osserschutzhaus	1285	4.3	5.3	1.3	(2.0)	(1.0)	7.8	(7.0)	5.3	2.3	2.6	1.9	7.4	15.7	15.9	3.4	5.6	1.8	(10.0)	·	8.5	10.8	4.6	11.1		·	4.9	2.7	1.8	11.6	13.5	6.1	178.2			29	29	25	31
		Lam	575	8.3	7.1	0.8	1.1	0.7	4.6	4.9	3.8	2.1	2.5	0.4	2.7	13.2	6.2	3.7	0.5	8.6	6.1	·	4.2	3.6	2.4	2.0	0.4	·	2.3		0.5	10.1	38.2	1.2	142.2	219	+77	29	23	18	17
		Hohenbogen	903	13.2	3.1	2.1	2.4	3.2	(3.0)	3.1	19.1	8.2	2.1	1.2	5.5	23.0	(8.0)	(2.0)	·	(5.0)	2.4	·	4.0	1.0	2.0	(1.5)	(2.0)	·	3.1	(1.0)	2.1	3.2	22.2	1.3	150.0	215	+80	28	28	23	31
		Kötzting	408	6.7	3.7	0.4	0.3	3.1	1.9	5.1	3.6	1.5	1.4	1.4	2.5	6.7	8.9	0.3	·	6.1	8.5	·	6.4	2.6	3.8	1.7	1.1	·	2.8	0.5	1.0	7.8	14.8	5.8	109.2	190	+51	28	24	19	16
		Furth i. W.	400	5.9	1.1	0.6	1.8	1.7	2.1	6.4	8.1	2.9	0.6	2.5	7.2	8.7	12.5		·	2.1	1.9	·	4.2	7.9	6.5	2.1	3.2	0.4	1.2	2.7	3.9	13.2	14.5	4.2	130.1	310	+88	29	26	17	15
		Cham	400	4.6	0.5	0.0	0.0	2.0	0.7	3.7	4.0	2.4	0.5	2.3	1.0	3.6	5.3	1.2	0.0	3.4	5.4	·	5.6	2.4	2.4	0.5	0.9	0.1	0.9	0.0	1.2	1.5	5.2	4.1	65.4	148	+21	26	19	18	15
		Traitsching	418	3.7	0.6	0.1	·	3.5	0.7	3.6	4.2	2.4	1.9	2.7	3.1	2.5	3.4	0.9	·	4.9	5.1	·	3.0	3.1	3.1	0.2	1.2	·	0.4	0.1	1.2	5.4	11.8	6.2	79.0	152	+27	27	20	19	15
		Roding	370	4.4	0.8	·	0.3	2.0	1.8	4.0	3.6	1.7	1.4	4.1	2.6	2.4	3.7	0.4	·	4.5	5.3	·	7.8	2.9	2.0	·	1.7	·	0.9	·	1.5	4.6	7.8	5.1	77.3	158	+28	25	21	15	14
		Falkenstein i. O.	560	5.8	1.1	0.5	0.6	2.3	1.5	9.1	9.2	6.0	4.0	6.3	6.0	5.5	4.5	0.1	2.1	3.7	9.9	·	5.5	3.7	2.2	·	1.9	·	2.1	1.9	2.9	6.9	12.6	9.6	123.5	238	+72	28	25	19	26
		Bruck bei Nittenau	368	4.0	0.5	0.1	0.8	2.7	1.5	3.6	5.3	2.7	2.1	3.0	3.1	1.8	2.3	1.1	·	3.3	5.4	·	5.3	2.3	2.2	0.4	1.8	0.1	1.1	0.2	1.3	4.2	9.5	5.6	77.3	168	+31	29	23	16	14
		Regenstauf	339	4.2	0.8	0.7	0.3	2.4	1.8	5.0	4.4	1.9	1.7	2.6	4.3	2.2	1.4	0.8	0.1	3.1	4.0	1.8	5.6	1.1	2.3	0.2	1.4	·	0.3	0.6	1.3	4.0	9.3	5.5	75.1	222	+41	30	22	16	13
Isar bis Regen	Donau	Regensburg	344	2.9	1.3	0.4	0.2	1.3	0.8	6.4	2.6	1.5	5.3	4.3	2.0	2.3	2.3	1.2	0.1	6.5	5.5	·	5.9	1.3	1.6	0.7	0.7	·	0.6	0.6	1.7	1.8	12.9	9.2	83.9	216	+45	29	21	14	15
		Altenthann	490	6.2	0.3	0.0	0.0	2.8	0.9	8.1	8.5	3.7	3.2	4.8	5.9	4.8	3.9	2.9	0.1	6.1	4.8	·	7.1	2.1	2.9	0.2	1.8	·	2.3	·	2.8	4.2	7.8	8.9	107.1			26	22	16	17
		Wörth a. D.	340	4.3	1.1	0.2	·	2.3	2.0	5.4	6.2	3.2	3.5	1.8	3.5	6.5	3.1	0.9	·	4.2	6.1	·	6.1	3.2	2.9	1.2	2.3	·	0.3	·	2.7	5.7	5.4	6.4	90.5	192	+44	26	23	16	21
		Ludmannsdorf	470	2.2	0.0	3.2	0.0	1.1	1.0	6.5	3.5	3.2	2.6	0.8	2.1	5.9	1.2	0.1	·	2.5	2.8	·	7.9	1.0	2.7	0.4	·	·	0.4	·	2.4	2.5	3.8	13.4	73.2	183	+33	24	20	16	15
		Eggmühl	365	1.0	1.4	0.3	0.1	0.5	1.9	2.8	2.3	1.3	3.5	1.3	4.0	3.1	1.4	0.5	·	5.6	(3.0)	·	4.7	2.2	2.1	0.2	·	·	·	·	1.9	1.0	7.6	6.1	59.8	149	+20	25	20	16	12
		Ergoldsbach	417	3.1	2.2	0.5	0.1	1.5	2.4	7.2	2.7	4.5	2.2	1.5	4.2	3.5	1.2	0.7	·	3.7	4.2	·	5.2	3.5	1.7	0.5	·	·	0.4	·	1.7	3.4	7.5	12.2	81.5	186	+38	26	21	18	13
		Straubing	329	4.6	0.5	·	0.3	2.4	1.2	8.5	4.9	3.6	2.4	1.2	4.1	5.7	3.2	0.2	·	5.6	8.2	·	4.5	2.3	2.6	0.6	3.2	·	·	·	2.3	6.8	7.7	8.8	95.4	188	+44	25	21	15	16
		Puchhausen	370	1.1	1.2	0.3	·	1.2	0.5	4.3	4.6	1.3	1.4	1.3	3.5	2.4	1.1	·	0.0	5.7	4.2	·	4.6	3.2	1.7	0.2	0.4	·	·	·	1.8	3.8	6.5	6.8	63.1			24	20	15	13
		Stallwang	351	4.4	1.5	·	·	0.2	0.2	6.7	10.6	5.1	5.8	5.3	6.4	5.6	4.2	·	·	4.0	8.5	·	4.0	2.1	2.1	0.2	2.8	·	0.9	0.8	3.8	8.5	16.2	8.6	118.5	212	+63	25	20	15	17
		Steinach	350	4.0	1.2	·	·	2.6	2.0	6.0	12.5	8.0	4.9	2.1	5.0	10.4	3.2	1.3	0.5	3.8	10.5	·	5.7	5.2	2.2	·	5.8	0.2	0.7	0.4	3.8	7.9	19.0		128.9	222	+77	27	24	15	23
		Englmar	881	8.5	6.5	0.3	·	3.4	2.3	6.3	15.3	8.6	5.8	3.7	10.5	17.4	5.2	0.8	0.2	3.1	11.2	2.7	2.8	10.9	3.7	4.1	3.2	0.0	0.8	2.1	5.8	11.8	23.4	11.5	185.3	216	+91	29	25	23	31
		Pfelling	320	3.5	3.1	0.2	·	2.9	1.6	6.0	8.1	7.0	2.1	0.9	6.2	8.5	2.9	0.8	0.2	2.6	13.0	·	4.4	3.9	3.4	1.1	6.0	·	0.9	·	2.8	5.1	8.5	7.7	113.4	218	+59	27	22	17	19
		Metten	328	5.4	3.1	0.0	0.3	2.4	1.5	5.9	9.1	8.2	3.2	1.1	6.6	10.9	3.0	1.3	0.8	3.0	15.1	·	4.2	8.8	2.5	0.9	3.3	0.2	0.4	·	2.4	8.8	19.2	6.9	138.5	180	+62	28	23	17	25
		Deggendorf	320	7.3	2.1	·	·	2.9	2.1	5.7	9.7	6.6	2.8	1.2	6.4	11.1	2.6	0.4	1.5	5.6	11.7	·	4.4	8.9	2.6	0.6	2.8	·	0.6	0.2	1.8	9.8	13.9	7.6	132.9	187	+63	27	23	15	25
Isar	Loisach bis Quelle	Mittenwald	918	·	3.1	1.5	·	·	·	18.0	0.1	3.8	·	·	8.0	3.5	·	0.1	0.4	·	4.0	·	10.3	0.5	·	·	·	·	·	·	11.0	0.5	15.7	24.3	104.8	192	+31	16	11	14	31
		Vereinsalpe	1406	·		10.6		·	·	26.2	·	8.8	·	·	15.5	3.2	·	·	0.4	·	32.0	·	31.5	5.3	0.0	0.0	·	·	·	·	25.9	·	56.7		216.1			14	13	14	31
		Vorderriß	783	·	8.2	7.9	1.0	1.2	0.5	22.6	1.5	14.0	0.9	2.7	5.9	7.6	·	0.4	0.5	·	10.1	·	10.1	1.6	·	·	·	·	·	·	12.9	·	20.7	14.2	144.5	154	+51	20	17	19	31
		Fall a. d. Isar	741	1.0	8.1	4.2	·	1.3	0.4	27.0	2.1	13.4	0.9	3.9	7.3	14.9	·	1.5	·	0.7	13.1	·	12.9	0.6	·	·	·	·	3.4	·	14.5	0.8	24.9	34.0	190.8	193	+92	22	17	21	31
		Obernach	830	0.3	9.8	4.2	0.4	0.8	·	21.3	0.9	20.8	0.7	·	5.8	6.7	0.2	0.5	3.8	0.3	13.2	·	13.5	1.2	0.3	·	·	0.2	·	0.1	19.5	·	28.7	20.8	174.0			24	13	18	31
		Herzogstandhaus	1575	·	10.4	(3.0)	0.2	1.2	0.3	27.5	4.6	18.8	0.0	·	8.5	13.0	·	·	(3.0)	0.0	13.2	·	17.7	3.7	·	·	·	·	0.8	·	20.0	·	32.0	36.6	213.5	231	+122	18	15	18	31
		Urfeld	844	0.8	8.0	11.2	1.5	1.4	·	23.0	0.3	13.0	1.4	·	5.5	10.2	·	2.0	0.3	0.2	11.0	·	7.0	0.8	·	·	·	·	0.2	·	12.9	0.6	18.3	23.4	153.0	144	+47	22	15	17	31
		Jachenau	791	·	11.5	5.8	1.4	1.0	·	10.0	9.7	20.0	7.5	·	7.3	15.7	·	2.0	0.0	·	11.9	·	11.8	5.6	·	·	·	·	·	·	10.5	0.2	22.4	19.4	173.7	198	+86	18	17	17	31
		Lenggries	682	0.8	6.3	5.5	0.0	0.8	0.0	26.0	2.1	10.1	2.4	·	7.6	15.5	·	0.0	0.1	·	19.4	·	14.8	2.8	0.5	·	0.2	·	1.0	·	10.5	0.8	22.3	29.2	178.7	168	+73	21	15	16	31
		Marienstein	800	3.1	10.3	7.1	·	·	0.6	33.2	2.3	10.3	2.8	3.0	6.5	12.5	·	0.6	·	·	16.2	·	10.5	2.7	·	·	·	·	1.5	0.8	13.5	3.1	28.4	38.0	207.0	226	+115	21	18	15	31
		Bad-Tölz (Realschul.)	690	1.6	7.6	5.9	0.2	1.7	0.2	22.4	2.3	9.9	2.1	0.1	5.3	11.4	·	0.7	·	·	9.3	·	7.6	1.6	·	0.0	·	·	1.6	·	11.1	1.4	23.8	24.0	151.8	195	+73	22	18	14	21
	Loisach	Griesen	822	2.5	(6.0)	2.6	0.6	4.0	0.5	16.5	2.8	9.7	0.6	·	14.8	12.4	1.2	8.6	3.6	·	12.0	·	9.5	0.9	·	·	·	·	·	·	10.6	0.2	26.0	27.0	172.6	104	+84	22	17	19	31
		Untergrainau	747	0.1	4.2	2.2	0.4	0.5	0.1	12.1	0.6	9.9	0.7	·	11.5	5.9	0.1	0.2	1.9	·	7.3	·	7.4	0.1	0.1	·	·	·	·	0.0	12.3	0.4	22.3	20.9	121.2	156	+40	23	12	19	31
		Zugspitze	2962	0.0	11.8	2.4	0.3	1.6	0.0	29.0	20.9	32.8	5.5	9.6	20.0	24.9	0.0	0.0	23.5	9.7	28.7	·	23.4	6.8	0.0	0.4	·	·	0.6	0.1	25.2	3.3	35.1	37.6	352.2	307	+237	23	19	22	31
		Raintalerhof	964	0.3	3.7	0.2	·	0.8	0.2	15.6	0.7	10.3	0.3	4.3	9.8	4.7	·	1.6	1.7	·	10.4	·	9.2	·	·	·	·	·	·	·	19.6	·	17.2	22.9	133.5	144	+41	19	13	17	31
		Kaltenbrunn	861	·	5.7	2.0	1.4	0.1	·	18.8	·	12.3	0.8	·	10.0	9.5	·	·	0.1	·	7.1	·	8.8	0.4	·	·	·	·	·	·	15.5	0.8	20.5	24.0	137.8	164	+54	17	12	14	31
		Partenkirchen (Gymn.)	717	·	2.8	2.6	0.2	0.5	·	11.7	1.1	12.1	0.4	·	8.3	9.6	·	0.2	0.6	·	6.3	0.8	7.6	·	·	·	·	·	·	4.6	14.6	0.3	23.5	25.7	133.5	176	+58	20	13	18	31
		Oberau	655	·	4.6	3.8	1.1	0.8	0.1	10.3	0.8	10.3	0.9	·	5.0	9.4	·	0.4	0.6	·	8.9	·	12.4	0.3	·	·	·	·	·	0.1	15.5	·	32.6	27.9	145.8	199	+69	20	12	18	31
		Eschenlohe	639	·	4.3	6.3	0.9	0.5	·	8.3	0.2	8.5	0.2	·	3.8	8.2	·	0.3	0.0	0.2	10.0	·	6.3	0.0	·	·	·	·	·	0.2	11.0	0.3	23.5	16.7	109.7	164	+33	19	11	17	21
		Murnau	696	0.1	2.7	5.4	0.4	0.8	·	9.9	0.2	3.8	0.7	·	6.6	3.1	·	0.3	0.0	0.1	6.8	·	2.6	0.1	·	0.0	·	·	0.4	0.2	8.3	1.3	11.9	12.1	77.8	122	+74	22	12	17	19

1938 **Tägliche Niederschlagshöhen in Millimetern, gemessen um 7 Uhr morgens** Januar

Flußgebiet		Ort	Seehöhe m	1	2	3	4	5	6	7	8	9	10	11	12	13	14	15	16	17	18	19	20	21	22	23	24	25	26	27	28	29	30	31	Monatssumme mm	% d. Norm.	Abweichung v. d. Norm	Zahl der Tage mit Niederschl. ≥0.1	≥1.0	Schnee ≥0.1	Gewitter
Isar	Loisach	Kochel	605	0.4	5.3	12.1	3.5	1.3	·	21.5	0.4	3.6	1.6	·	3.7	7.5	·	0.5	·	·	6.8	·	3.7	0.4	·	0.2	·	·	0.2	0.1	10.4	0.1	11.0	15.9	107.7	152	+37	23	14	18	24
		Sindelsdorf	601	·	3.4	6.9	0.2	1.2	1.4	11.8	0.3	4.1	1.1	0.1	2.6	5.5	·	0.4	0.1	0.1	5.7	·	3.4	0.2	·	0.4	·	·	0.1	·	6.6	0.4	13.4	19.7	89.1	165	+35	24	14	20	20
		Blomberghaus	1250	0.9	7.1	5.7	0.0	1.2	0.2	28.2	0.9	5.6	13.1	0.6	5.8	7.3	0.7	0.2	0.1	·	6.2	·	5.9	1.5	0.3	0.2	·	·	0.8	0.6	9.8	1.6	11.7	17.1	127.3	152	+43	26	15	26	31
		Königsdorf	626	1.0	5.4	4.9	0.1	1.5	0.2	12.8	6.8	8.6	0.4	0.1	4.8	11.2	0.8	·	·	0.4	8.0	·	4.9	0.4	0.2	0.8	0.1	·	0.9	·	6.7	1.4	12.3	11.4	106.1	161	+40	26	15	21	18
		Wolfratshausen	577	0.9	8.6	3.4	·	2.2	0.2	16.8	2.6	10.4	2.1	1.6	12.8	9.6	0.2	0.8	0.6	1.3	14.7	·	8.6	0.9	1.8	1.3	·	·	1.8	0.4	5.6	0.8	18.4	15.2	143.4	250	+85	27	19	19	29
	Amper bis Loisach	Hohenschäftlarn	670	0.4	2.6	3.3	0.4	1.3	0.3	5.8	2.5	3.5	0.4	3.2	1.4	8.4	·	0.4	·	·	8.8	·	8.2	0.4	1.0	1.4	·	·	0.4	0.3	2.6	0.6	12.7	8.4	78.7	143	-24	25	16	21	16
		München-Sternwarte	529	0.6	3.9	1.9	0.5	1.2	0.9	8.2	2.5	3.7	1.6	0.5	0.5	4.2	·	0.2	·	0.8	8.5	·	11.8	·	2.0	1.1	0.1	0.1	·	0.5	3.5	0.8	9.4	12.2	81.2	162	+31	26	15	18	16
		Otterfing	669	0.8	5.7	4.2	·	0.4	·	11.8	2.0	7.4	1.0	2.8	2.0	12.6	·	0.5	·	1.6	11.0	·	11	·	0.6	1.1	·	·	2.4	0.4	3.9	2.9	16.0	11.5	109.7	180	+49	22	17	17	16
		Sauerlach	620	0.3	3.4	3.2	0.0	0.7	0.2	8.9	1.6	5.9	0.0	2.6	3.3	8.1	0.0	1.3	·	0.1	12.2	·	9.4	0.4	1.3	0.5	·	·	0.9	0.4	1.6	1.5	23.6	14.1	103.5	167	+42	24	16	16	17
		Eglfing	537	1.4	5.3	2.5	·	1.4	0.1	10.6	1.5	4.4	0.7	1.5	0.4	5.4	·	0.4	·	1.1	7.4	·	9.4	0.5	2.0	·	·	·	·	·	3.4	0.4	11.7	12.9	84.4	179	+37	22	16	16	15
		Weihenstephan (T. H.)	497	1.2	2.5	1.1	0.2	0.8	0.6	4.0	2.0	4.4	1.8	2.1	0.9	6.8	0.2	1.0	·	1.5	5.2	·	7.3	0.5	1.8	1.0	·	·	0.7	·	5.4	1.0	8.3	12.2	74.5	173	+32	26	19	16	15
		Finsing	495	1.2	1.4	2.6	0.1	0.7	0.3	4.3	1.0	3.5	0.2	1.3	0.1	6.3	·	·	·	0.8	4.9	·	7.4	0.0	1.3	1.5	·	·	·	·	4.1	0.9	3.9	11.6	59.3	144	+18	22	15	15	15
	Ammer	Linderhof	937	1.5	5.0	1.5	·	1.7	1.4	14.7	2.1	16.5	1.7	3.2	7.1	7.5	5.2	2.1	2.5	1.3	15.7	·	19.5	0.7	·	·	·	·	0.6	0.4	22.5	4.7	34.2	24.3	197.6	180	+88	25	22	22	31
		Kloster Ettal	878	1.0	6.0	4.3	·	0.8	0.2	15.5	5.7	16.8	0.9	0.2	6.8	9.9	5.0	1.5	0.2	0.0	10.1	·	10.5	0.7	0.0	0.0	·	·	·	0.4	15.8	0.5	16.6	30.4	159.0	121	+68	23	15	21	31
		Unterammergau	830	1.0	3.2	4.2	0.3	0.7	·	6.4	0.4	8.3	1.6	·	4.2	8.8	·	0.5	1.3	0.0	11.4	·	9.3	0.3	·	·	·	·	1.7	0.2	8.4	0.2	19.8	12.3	104.4			21	15	17	31
		Böbing	744	0.3	3.3	4.5	·	1.0	0.3	11.8	0.6	6.5	1.9	5.7	2.7	5.7	·	0.5	0.4	·	12.2	·	4.1	0.4	·	0.3	·	·	0.5	0.4	8.6	1.1	17.0	13.4	103.2	159	+38	24	15	17	18
		Hohenpeissenberg	994	0.0	6.3	6.3	0.1	1.9	0.3	21.4	2.7	6.3	0.8	3.5	7.5	4.5	·	0.5	0.7	·	10.0	·	5.6	0.3	0.0	0.3	0.0	·	0.2	0.5	8.0	0.7	20.8	16.3	125.5	220	+69	24	19	24	22
		Weilheim	566	0.9	3.2	3.6	0.3	0.6	0.6	3.1	4.5	4.8	1.1	3.5	1.8	3.1	·	1.1	0.7	·	7.2	·	3.4	0.3	0.9	·	·	·	0.8	1.1	4.5	1.5	10.2	10.5	73.1	163	+28	25	17	18	18
		Zellsee	600	0.1	2.8	3.5	·	1.0	0.3	10.5	20.0	7.5	·	6.5	5.5	5.0	·	1.0	0.6	·	9.0	·	7.3	0.2	0.5	·	·	·	1.3	·	6.5	0.7	18.5	10.0	118.3	232	+67	22	16	14	15
		Diessen	630	0.0	1.4	1.8	·	1.3	0.2	5.7	1.2	3.9	0.9	4.8	5.1	3.4	0.1	0.5	0.5	0.3	12.5	·	7.7	0.0	1.7	0.0	·	·	2.7	0.7	4.7	1.0	20.5	7.4	90.0	191	+43	24	17	14	14
	Amper	Seefeld	565	0.2	5.4	2.8	·	2.5	0.4	8.7	0.9	2.4	1.2	0.9	0.7	3.3	·	0.4	·	0.9	8.7	·	5.9	0.1	1.3	0.8	·	·	·	·	5.7	0.5	11.0	8.2	78.9	171	+33	23	13	16	14
		St. Ottilien	590	0.8	5.5	3.3	·	0.2	1.2	12.4	2.2	0.5	3.5	4.4	0.6	4.0	·	2.1	·	0.5	9.2	0.2	8.0	0.2	0.2	1.8	·	·	·	0.5	5.7	0.5	14.0	7.4	88.9	197	+44	25	15	18	15
		Achselschwang	587	0.0	3.4	2.4	·	1.6	0.6	8.1	1.7	4.4	2.0	2.1	2.2	4.5	0.2	1.3	·	0.6	14.5	·	10.2	·	1.9	0.6	·	·	0.5	0.4	6.2	1.4	24.6	9.6	105.0	219	+57	24	18	16	16
		Fürstenfeldbruck	522	0.3	1.6	1.8	0.1	1.6	1.8	3.3	1.4	1.8	2.1	1.2	0.4	3.0	0.2	0.3	0.0	0.8	6.0	·	7.2	·	1.4	0.9	·	·	0.0	·	4.5	0.4	8.0	5.5	55.6	109	+5	24	16	15	14
		Haspelmoor	529	·	4.4	1.9	·	1.5	0.5	4.9	0.9	7.0	2.2	2.8	0.2	3.6	2.1	0.9	·	1.5	8.0	·	7.1	0.1	1.9	0.7	·	·	·	0.4	6.1	0.8	8.5	5.8	68.1			24	16	14	15
		Seeshaupt	597	0.3	2.1	2.5	·	1.9	0.0	9.5	0.5	4.3	0.4	1.8	2.2	5.1	·	0.0	·	·	3.0	·	2.5	0.1	0.3	0.0	·	·	0.2	·	5.4	0.2	14.0	8.3	64.6	124	+13	20	13	14	17
		Münsing	666	0.0	3.6	2.5	·	1.9	0.5	11.4	2.1	7.1	0.5	3.8	6.1	8.3	·	0.5	·	·	11.1	·	6.9	0.4	1.4	0.2	·	·	1.1	0.8	3.4	0.0	12.1	8.5	94.2	165	+37	22	16	18	19
		Traubing	670	0.8	4.7	4.0	0.2	1.7	0.3	15.5	1.5	15.0	0.5	5.2	9.0	5.2	0.0	0.5	·	0.3	7.0	0.2	8.5	0.5	1.2	2.0	0.1	0.1	1.3	0.2	9.5	0.2	17.5	10.0	122.7	236	+71	29	16	16	21
		Pasing	526	0.7	4.1	2.5	0.5	1.8	0.8	8.5	0.2	3.8	1.6	1.0	0.1	4.8	0.0	1.0	·	0.8	8.0	·	11.2	0.3	1.6	1.3	·	·	0.2	·	4.9	1.6	15.3	7.4	83.8	164	+33	25	17	12	15
		Dachau	477	0.4	3.4	1.2	0.1	1.7	0.8	7.8	1.7	0.9	4.1	1.6	0.2	4.5	·	0.6	0.3	1.9	8.4	·	6.3	1.8	1.1	0.3	·	·	0.2	·	4.9	0.6	6.5	11.2	72.5	158	+27	26	16	17	15
		München-Oberwiesenfeld	507	0.9	3.7	2.5	0.2	1.3	1.0	9.2	1.7	3.2	1.8	0.9	0.3	3.5	·	0.5	0.5	1.1	7.6	·	9.3	0.1	1.5	2.3	·	·	0.0	·	3.7	0.6	8.7	9.3	75.4	171	+31	25	17	20	14
		Erdweg	475	0.8	1.9	0.4	0.2	0.7	1.3	3.4	2.0	2.2	2.5	3.2	2.7	4.7	0.7	2.4	0.3	0.0	12.6	·	13.6	·	2.6	0.7	·	·	3.7	·	3.5	1.7	7.5	13.4	88.7	227	+49	25	18	16	14
		Nandlstadt	464	5.1	2.0	1.2	1.6	1.8	2.7	3.4	7.8	0.8	1.2	7.6	2.0	4.8	·	0.8	·	3.0	3.4	·	7.1	1.8	1.1	1.8	·	·	2.7	·	1.3	2.8	6.4	15.1	89.3	207	+46	25	23	14	11
	Mdg. bis Amper	Erding	460	1.7	2.0	1.8	0.2	1.3	0.7	3.1	2.9	4.5	1.9	0.9	0.2	7.0	0.2	0.2	·	0.7	3.9	·	5.5	0.2	0.5	2.9	·	·	0.3	·	3.5	1.1	5.6	13.1	65.9	165	+26	26	16	17	14
		Moosburg	410	1.5	3.0	1.4	0.2	1.0	0.5	4.2	3.0	4.3	1.9	0.5	2.0	4.6	0.6	1.0	·	0.3	5.3	·	4.0	1.4	0.3	2.1	·	·	0.4	·	2.6	0.7	5.5	12.5	64.7	161	+25	26	18	17	14
		Landshut (Bauamt)	398	1.1	1.0	1.0	0.1	0.9	1.4	4.5	3.3	2.2	2.0	2.0	1.3	4.3	0.5	0.6	·	1.7	3.4	·	5.8	1.3	1.3	0.5	·	·	0.3	·	2.6	2.8	5.2	11.5	62.6	142	+19	26	20	14	13
		Dingelfing	360	2.9	4.2	0.7	·	1.8	1.3	7.5	4.1	3.7	1.9	2.4	5.5	3.4	0.3	0.7	·	2.5	5.0	·	9.9	3.7	1.8	0.5	·	·	0.3	·	1.8	4.0	9.9	11.6	86.3	206	+44	25	20	15	13
		Landau a. Isar	339	4.1	1.7	0.4	·	1.8	1.0	6.9	3.9	2.8	1.5	1.7	5.0	2.5	1.2	0.5	·	3.2	7.5	·	3.5	3.3	2.0	0.4	2.8	·	0.6	·	1.2	3.9	5.7	8.1	78.2	178	+34	26	20	14	14
Isar bis Inn	Vils bis Isar	Rohrstetten	450	4.2	0.1	·	·	4.1	3.8	5.1	14.5	7.0	5.3	2.1	12.0	19.0	6.0	2.0	1.9	6.0	22.2	·	6.6	2.0	1.9	·	0.4	·	2.1	0.0	3.0	12.0	23.3	4.8	171.4	177	+74	25	23	17	31
		Osterhofen	310	1.2	1.8	0.8	0.0	3.0	1.4	6.2	5.3	6.7	0.9	2.1	5.9	7.8	1.5	0.4	0.3	4.2	11.0	·	6.6	3.2	1.7	0.9	2.5	·	0.3	0.1	1.0	4.4	9.3	8.2	98.7	167	+40	28	21	17	16
		Schöllnach	370	3.9	1.6	·	·	3.1	1.1	5.8	11.1	11.3	3.8	3.2	10.2	12.6	3.8	3.4	2.1	4.8	19.4	·	5.2	6.8	1.8	0.5	2.1	·	0.8	·	1.8	10.1	18.6	7.6	156.5	212	+83	26	24	15	24
	Vils	Ratzing b. Taufkirch. [s. V.]	464	0.6	1.3	1.0	·	0.9	0.4	1.7	3.2	3.5	1.5	1.8	1.5	6.6	1.1	0.2	1.6	2.0	6.4	·	8.3	0.6	1.8	0.4	·	·	0.2	·	3.5	2.4	5.5	10.2	68.2	152	+23	26	19	15	13
		Vilsbiburg	449	2.7	2.2	1.7	·	2.7	2.1	4.2	3.1	3.5	1.5	2.2	3.4	5.2	1.1	0.8	·	2.3	5.2	·	7.0	2.2	1.8	1.4	·	·	0.2	0.1	2.5	2.2	8.2	9.5	79.0	172	+33	26	23	16	14
		Oberhausen	400	3.6	2.4	1.2	·	2.3	1.1	6.4	2.8	1.9	1.3	3.0	4.2	3.5	0.7	0.6	·	2.7	5.4	·	6.7	2.8	1.2	0.4	·	·	0.8	·	3.3	2.8	6.2	8.3	75.6	164	+30	25	21	16	14
		Schönau i. Ndb.	435	6.2	2.0	0.5	0.1	2.5	1.5	6.2	5.7	2.8	0.2	6.5	3.2	3.0	0.2	2.0	·	3.5	7.2	·	7.2	3.2	2.1	0.2	·	·	0.0	0.7	1.1	1.9	7.5	12.2	89.5	186	+43	26	20	17	14
		Haidenburg	350	3.1	0.8	0.6	·	1.5	2.9	3.6	2.4	(1.5)	2.8	2.4	3.4	6.0	2.0	0.0	·	3.0	7.8	·	5.2	2.3	2.4	1.2	·	·	·	·	1.0	2.4	4.5	8.0	70.8	136	+19	23	21	13	13
		Schweicklberg	378	1.9	2.5	0.2	·	2.8	1.3	5.9	5.7	5.1	1.3	0.7	10.2	7.4	3.4	0.5	1.2	1.4	15.2	·	5.8	3.7	1.8	2.1	1.1	0.2	0.7	0.2	1.4	5.3	8.7	9.1	106.8	172	+45	29	23	18	19

Tägliche Niederschlagshöhen in Millimetern, gemessen um 7 Uhr morgens

Januar

Flußgebiet		Ort	Seehöhe m	1	2	3	4	5	6	7	8	9	10	11	12	13	14	15	16	17	18	19	20	21	22	23	24	25	26	27	28	29	30	31	Monatssumme mm	Monatssumme % d. Norm.	Abweichung v. d. Norm.	Zahl der Tage mit Niederschl. ≥0.1	Zahl der Tage mit ≥1.0	Zahl der Tage mit ≥0.1	Zahl der Tage mit ☒
Inn bis Isar	Ils b. Vils	Ortenburg	348	3.8	2.3	·	·	7.8	7.8	5.7	3.6	3.9	0.9	7.5	4.6	5.2	3.6	0.7	0.4	0.7	10.1	·	5.7	3.5	1.3	0.7	7.2	0.2	·	·	7.5	2.6	6.7	8.9	82.0	149	+27	26	20	17	12
		Ruderting	440	4.5	2.0	·	0.5	2.6	7.2	5.0	7.9	6.5	7.2	0.0	12.5	14.3	3.3	1.0	3.4	2.0	18.2	·	5.5	7.0	1.8	1.0	2.5	·	·	·	2.5	3.7	15.0	4.3	129.9	203	+66	25	24	14	18
		Passau-Kachlet	305	1.0	2.0	0.0	0.2	1.8	0.8	5.0	4.3	4.5	0.9	0.7	7.9	11.6	3.0	0.4	1.6	1.6	15.8	0.0	4.4	5.7	1.0	0.7	2.2	0.2	0.7	0.0	7.0	5.7	12.7	6.6	102.2	149	+33	28	20	17	17
	Ils	Diensthütte bei Rachelsee	875	5.0	4.6	0.9	0.4	4.2	7.9	4.8	8.3	11.5	8.0	7.8	13.0	18.4	18.1	4.6	3.8	2.7	32.4	·	9.5	11.1	1.9	0.0	1.8	0.3	1.7	0.2	3.9	8.0	37.9	7.5	242.2	156	+89	29	25	20	31
		Kirchdorf	690	6.2	3.7	0.0	0.0	2.6	1.7	5.2	8.5	6.9	6.3	6.2	12.6	16.2	2.5	2.8	0.3	2.7	13.7	0.9	3.2	2.2	(1.0)	0.1	1.0	0.0	0.3	0.0	3.5	10.4	19.2	6.3	144.4	186	+65	29	25	19	31
		Klingenbrunn	820	6.4	3.8	0.1	0.0	3.1	1.4	5.7	8.1	6.7	6.0	3.4	10.1	14.5	10.1	1.3	1.1	1.5	18.5	·	6.5	4.7	2.1	0.4	2.9	0.2	1.9	0.5	2.2	10.8	27.2	6.1	166.8	194	+87	29	25	19	31
		Schönberg	564	4.4	3.3	·	0.4	2.1	1.5	5.0	8.9	8.5	3.9	1.3	18.5	18.3	2.2	3.7	3.3	3.6	18.5	·	4.1	8.3	(2.0)	·	1.2	1.0	0.7	·	1.4	8.4	36.2	9.1	185.7	248	+111	27	25	18	24
		Waldhäuser	1000	8.9	3.5	0.5	·	3.4	1.5	3.7	5.5	8.0	7.0	6.7	11.5	19.0	10.5	4.7	5.3	5.9	20.0	0.8	3.7	4.2	0.8	1.2	1.2	0.5	0.5	1.3	3.2	10.3	15.9	2.3	177.1	138	+47	30	25	30	31
		St. Oswald	830	7.4	4.7	0.0	·	3.4	1.3	6.5	8.9	8.3	6.3	3.4	12.4	13.7	12.1	1.9	2.3	0.2	28.0	·	7.2	9.5	2.2	·	·	·	0.3	1.2	2.7	11.7	25.5	7.4	186.7	194	+91	25	23	23	31
		Finsterau (Post)	1000	5.8	7.4	1.5	1.5	1.1	1.5	8.0	7.8	15.0	6.0	2.5	18.0	46.6	12.5	9.8	9.0	5.5	40.5	·	7.5	3.0	1.0	·	1.2	0.1	1.0	·	1.2	12.2	29.0	6.0	262.2	256	+76	27	25	24	31
		Linden	670	7.0	1.9	·	0.1	2.7	1.6	4.5	7.0	5.7	5.4	0.9	11.8	14.0	4.3	0.7	4.7	4.9	13.6	1.0	0.7	5.8	2.9	0.3	1.3	0.3	0.2	0.1	0.3	8.9	27.8	4.6	153.1	199	+76	30	21	22	31
		Mauth	820	4.6	2.5	0.3	·	2.5	0.5	1.8	5.2	8.6	14.5	3.3	7.9	13.7	7.2	0.9	6.5	4.8	26.8	·	5.7	2.3	2.7	0.0	·	0.1	0.5	0.1	0.5	8.5	27.2	4.5	185.6	279	+101	27	20	25	31
		Duschlberg	900	6.7	2.7	0.6	0.5	2.6	1.5	3.7	8.7	12.0	6.6	0.9	18.3	25.3	6.2	0.6	9.3	5.5	22.6	·	7.9	5.5	2.4	·	2.5	·	1.1	·	3.3	7.7	29.3	5.0	199.1	279	+108	27	23	25	31
		Röhrnbach	430	1.4	1.1	0.0	0.1	3.7	0.8	1.7	7.4	5.5	4.5	0.1	13.5	17.3	3.5	3.4	2.3	2.0	23.3	·	4.0	3.7	2.6	0.5	2.3	0.6	0.2	0.3	0.4	6.1	28.3	3.8	151.6	199	+76	29	21	21	28
		Roitham	500	3.2	1.3	·	0.4	2.5	0.9	4.7	8.2	8.3	3.1	2.0	8.6	16.5	2.5	1.1	3.5	2.0	20.7	·	4.9	5.4	1.1	0.5	1.1	0.0	0.5	0.1	1.8	6.3	20.1	4.4	137.1	154	+54	28	23	20	22
Inn	Inn	Schwarzenkopfhütte	1340	0.1	9.3	7.5	·	1.2	0.1	20.2	3.5	14.6	8.9	·	9.8	14.8	·	0.0	0.0	0.6	17.8	1.0	15.0	6.1	·	·	·	·	0.2	1.3	22.2	3.2	27.2	24.1	212.1			22	17	22	31
		Valepp	885	1.1	1.4	5.2	0.1	1.4	0.5	18.1	4.1	13.8	1.1	·	9.1	16.1	·	0.8	1.8	1.1	15.0	0.2	12.3	8.8	0.1	·	·	·	0.1	0.2	16.2	1.5	23.0	28.4	187.2	149	+61	26	19	23	31
		Brünnsteinhaus	1360	1.0	6.4	5.9	·	1.8	0.8	1.4	3.3	14.0	2.8	·	8.3	17.9	·	2.8	1.2	·	15.3	·	0.1	3.9	0.3	·	·	·	0.8	·	9.1	0.2	15.9	18.3	141.3			22	18	21	31
		Niederaudorf	485	0.5	1.8	8.3	0.3	0.9	0.3	19.5	2.3	9.3	0.0	·	5.2	10.0	·	0.5	1.0	·	14.4	·	1.1	3.1	0.0	0.2	·	·	0.0	·	6.6	0.5	15.9	25.1	140.0	169	+57	21	14	17	31
		Törwang	700	0.3	13.9	8.1	·	·	0.3	13.4	3.1	4.7	1.3	·	5.9	7.4	·	1.4	·	·	4.2	·	6.2	2.5	0.3	0.4	·	·	1.2	0.1	0.0	·	13.2	16.8	105.3	111	+15	20	15	16	25
		Degerndorf	470	0.5	1.9	9.0	·	·	1.4	1.6	·	5.6	·	·	6.0	7.1	·	2.6	·	0.2	11.0	·	8.1	0.2	·	·	·	·	2.1	·	3.8	1.1	19.1	11.8	119.6	159	+45	18	15	11	28
		Endorf	529	1.2	10.2	5.0	·	1.2	0.1	11.9	0.2	5.2	3.0	·	5.2	4.3	·	2.1	·	·	6.2	·	1.8	3.2	1.0	·	·	·	1.1	·	1.6	1.1	8.1	10.8	91.2	149	+32	21	19	16	11
	Mangfall	Stuben	874	0.1	3.3	4.8	·	1.0	0.3	28.6	3.4	13.8	1.6	1.6	7.5	13.8	·	0.4	0.6	·	20.8	·	13.0	4.4	·	·	·	·	·	·	20.0	0.4	16.5	23.2	185.4	141	+51	21	16	20	31
		Dorf Kreuth	790	0.9	8.2	7.1	0.2	0.6	0.4	15.8	6.4	12.4	1.3	·	6.3	11.6	·	0.5	2.0	·	18.1	·	13.3	5.6	·	0.1	·	·	·	0.1	26.6	3.8	26.1	13.2	186.4	140	+53	23	16	20	31
		Bauer in der Au	905	1.8	3.5	5.1	0.8	0.9	0.5	16.5	2.4	12.1	1.5	·	8.2	15.7	·	0.0	0.1	0.0	23.3	·	11.6	4.2	·	0.0	·	·	0.6	0.0	19.0	2.2	11.1	26.2	174.1	132	+42	21	16	19	31
		Tegernsee	727	0.0	5.1	5.2	·	0.6	0.2	16.0	1.8	10.1	1.3	·	6.9	14.9	·	0.2	·	0.9	21.2	·	12.9	1.1	·	·	·	·	·	·	9.1	0.1	24.4	19.3	152.5	151	+38	19	14	14	23
		Reisach	637	1.1	1.0	4.8	0.0	0.9	0.1	14.5	2.0	11.9	2.9	·	10.2	13.5	0.0	2.0	1.6	0.3	21.2	0.1	11.9	2.3	0.2	0.5	0.1	0.0	2.9	0.6	8.8	1.8	25.2	29.1	178.1	210	+91	21	19	19	31
		Miesbach	760	2.0	3.1	5.5	·	0.9	0.2	12.5	0.1	9.1	0.3	1.9	10.3	14.3	0.0	·	2.0	0.3	16.3	·	10.4	0.8	·	3.0	·	·	1.8	·	8.5	1.2	13.0	22.9	141.6	177	+62	23	17	15	27
		Taubenberg	880	1.5	(5.0)	4.1	·	·	1.5	6.5	3.0	9.0	3.1	2.3	6.4	13.6	·	1.6	0.5	0.5	20.0	·	9.0	1.6	0.3	·	·	·	2.0	·	6.5	2.5	16.0	22.2	140.4	185	+54	24	21	19	26
		Neuhelfendorf	629	1.0	5.6	4.8	·	1.1	·	14.5	2.0	12.8	2.5	·	4.9	7.9	·	0.8	·	·	13.7	·	12.0	1.3	0.1	0.4	·	·	1.3	0.2	4.2	0.2	20.6	23.4	135.9	224	+75	22	17	17	23
		Bäckeralpe	850	1.3	6.1	3.2	0.1	1.1	0.5	17.4	2.1	11.3	0.1	·	6.9	11.1	·	0.0	1.4	0.9	12.1	·	10.9	1.0	·	·	·	·	·	0.4	13.1	2.1	20.0	22.6	153.5	145	+48	22	17	22	31
		Bayrischzell	800																																						
		Wendelsteinhaus	1728	14.8	20.5	7.2	·	·	·	32.9	36.1	16.2	6.4	·	17.9	23.6	·	2.2	9.3	1.2	4.8	0.0	36.3	10.2	1.8	0.0	·	·	·	2.9	28.3	4.8	28.1	42.5	357.6	139	+101	27	21	21	31
		Neuhaus b. Schliersee	792	0.1	5.1	5.8	0.8	1.0	0.5	16.2	2.0	8.4	6.1	·	6.1	15.1	0.2	·	1.1	0.2	17.6	·	14.0	2.1	·	·	·	·	1.2	0.2	8.4	0.2	29.2	18.5	162.1	137	+45	24	17	21	29
		Sandbichl-Winkl	782	0.0	5.1	5.1	0.3	0.9	0.4	17.7	1.1	10.4	1.5	·	4.9	15.0	·	0.2	1.5	0.2	13.9	·	11.4	3.0	·	0.0	·	·	0.9	0.4	6.3	0.5	23.1	21.6	141.0	144	+43	23	15	19	31
		Groß Seeham	652	0.8	5.1	3.1	0.2	0.6	0.1	10.4	1.2	7.4	1.5	·	7.8	9.0	·	0.1	0.5	0.3	12.6	·	9.5	1.4	·	0.3	·	·	2.4	0.1	4.1	1.0	26.3	16.5	123.8	182	+56	25	16	17	19
		Irschenberg	733	1.5	5.0	4.3	·	·	0.8	6.2	1.2	7.5	1.1	·	6.1	9.5	·	1.4	0.6	·	12.8	·	7.9	2.0	0.2	0.5	·	·	0.0	·	7.8	1.0	22.5	18.8	118.1	208	+51	21	17	14	18
		Rosenheim	446	1.0	9.0	4.3	·	0.1	0.1	9.0	·	8.6	0.5	·	5.1	7.2	·	1.1	0.3	·	4.2	·	8.2	0.6	0.3	·	·	·	1.2	·	4.2	0.1	15.1	13.8	95.4	173	+40	21	14	12	16
	Alz bis Mangfall	Ebersberg	528	0.9	9.1	2.1	0.0	0.3	5.6	3.0	2.0	5.1	0.5	0.5	0.1	5.1	·	0.5	·	·	10.2	·	10.0	1.0	·	2.2	·	·	1.9	0.0	2.1	1.4	13.2	15.1	95.1	183	+43	22	16	11	15
		Ostermünchen	505	1.2	4.8	2.6	·	0.9	0.0	6.4	0.6	5.1	1.3	0.1	4.1	5.3	·	1.0	0.0	·	6.1	·	1.9	0.8	0.6	0.1	·	·	0.8	·	2.5	2.9	12.1	11.1	79.6			22	15	14	14
		Attl	475	0.5	4.3	2.8	·	1.1	0.9	9.0	1.5	6.2	0.5	1.5	0.2	6.5	·	0.5	0.0	·	6.3	·	1.0	0.1	1.2	1.3	·	·	1.2	·	4.5	0.0	11.1	11.1	80.3	111	+33	22	16	13	18
		Haag i. Obb.	564	2.0	5.3	3.3	·	2.0	0.9	5.9	4.1	4.9	1.5	1.3	0.2	8.0	0.5	0.8	·	0.6	10.5	0.6	11.3	2.5	1.6	1.3	·	·	0.2	·	6.0	2.4	11.0	16.3	104.6	172	+44	25	19	15	19
		Schnaitsee	600	1.4	5.3	3.2	·	1.5	2.9	8.9	3.1	5.9	1.6	1.2	1.1	5.1	0.8	0.2	0.9	2.8	4.5	·	9.8	2.1	5.4	0.0	·	·	4.8	·	4.9	9.2	0.4	10.2	98.3	137	+26	25	21	18	17
		Mühldorf	382	2.3	3.0	1.5	·	1.2	1.6	6.8	3.9	5.5	1.1	0.1	1.5	1.6	0.2	0.1	0.8	·	1.2	·	8.4	3.4	1.3	0.5	·	·	0.2	·	1.6	1.5	1.4	15.5	84.9	113	+16	25	19	14	16
		Isen	500	3.9	4.5	2.5	·	2.5	0.8	6.0	5.9	5.4	·	3.3	·	1.1	·	1.3	·	0.2	9.1	·	12.2	1.6	3.9	1.9	·	·	0.0	·	5.6	1.1	1.3	16.1	104.3	174	+53	21	19	15	16
		Dorfen	460	3.9	6.9	3.5	0.3	2.8	0.8	12.4	5.0	6.4	1.6	1.1	0.2	8.9	0.2	0.5	·	1.2	1.6	·	9.4	1.9	2.1	1.0	·	·	0.3	·	4.9	2.3	9.8	15.1	111.1	211	+53	26	20	15	16

Tägliche Niederschlagshöhen in Millimetern, gemessen um 7 Uhr morgens

Januar

Flußgebiet		Ort	Seehöhe m	1	2	3	4	5	6	7	8	9	10	11	12	13	14	15	16	17	18	19	20	21	22	23	24	25	26	27	28	29	30	31	Monatssumme mm	% d. Norm.	Abweichung v. d. Norm.	Zahl der Tage mit Niederschl. ≥0.1	≥1.0	≥0.1	⊠
Inn	Alz	Seegatterl	715	·	10.2	6.4	·	·	1.9	18.1	4.8	8.5	1.5	·	5.3	13.0	·	1.6	1.4	0.0	11.4	·	18.0	10.1	0.4	·	·	·	·	·	23.1	·	18.9	18.0	172.6			18	17	17	31
		Reit i. W.	695	1.7	7.8	8.3	0.1	1.5	0.9	19.3	5.7	16.0	1.2	0.5	8.4	14.5	0.1	1.5	0.8	0.2	11.6	0.1	12.9	11.8	0.2	0.1	·	0.0	0.4	0.0	14.7	0.0	21.0	34.1	195.3	176	+84	27	17	27	31
		Schleching	570	1.0	6.3	7.3	·	0.0	0.0	12.3	3.0	10.2	1.4	·	3.9	17.6	·	3.8	0.4	0.0	21.0	·	16.0	7.7	0.0	·	·	·	·	·	12.4	·	28.5	36.5	189.3	153	+65	17	16	14	31
		Hochgernhaus	1565	10.0	21.3	10.5	8.0	2.0	5.3	18.2	20.0	18.2	8.3	·	3.0	20.2	3.2	8.3	·	·	20.3	·	8.5	20.3	6.0	3.0	·	·	4.2	3.0	10.0	·	25.0	20.0	276.8	215	+148	14	24	24	31
		Staudach	540	0.0	5.3	6.5	0.1	·	0.8	9.5	2.0	13.6	0.6	·	3.9	12.2	·	6.2	0.4	0.1	18.3	·	14.3	3.2	·	·	·	·	1.8	0.2	5.2	2.1	20.7	18.2	145.2	174	+61	22	16	16	15
		Maria Eck	892	2.6	24.1	9.7	0.0	0.0	1.0	17.6	2.4	11.7	3.3	·	4.7	14.4	·	4.2	·	·	13.6	·	13.2	6.7	·	0.6	·	·	3.4	0.7	8.9	·	19.3	19.6	181.9	186	+84	20	18	15	31
		Sachrang-Ort	740	1.2	9.8	7.1	·	9.4		32.8	6.2	15.3	0.0	·	6.3	14.4	0.2	1.5	0.4	·	13.4	·	17.3	4.7	0.2	0.2	·	·	0.5	·	14.0	0.6	14.7	40.3	210.5	187	+98	23	17	17	31
		Grattenbach	700	1.8	10.0	23.1	·	0.0	1.7	22.3	3.0	16.7	2.0	·	2.3	16.5	·	1.7	0.7	·	17.2	·	29.4	8.1	·	·	·	·	0.9	·	13.9	1.8	19.4	31.9	223.5	169	+92	20	18	15	31
		Prien a. Ch.	530	3.4	10.0	5.0	0.1	0.9	0.3	10.2	0.9	8.8	0.8	0.2	5.1	7.3	·	4.0	·	0.3	5.2	·	12.7	2.0	0.2	0.2	·	·	1.9	·	4.4	·	14.3	15.3	113.5	156	+39	24	15	14	20
		Bernau	545	2.2	12.9	4.6	0.1	0.8	0.5	14.5	2.5	9.0	1.5	·	6.4	9.6	·	3.5	0.3	0.1	11.9	·	15.1	3.7	·	0.7	·	·	3.3	·	4.6	1.7	23.2	25.1	157.8	190	+75	24	18	18	19
		Herrenchiemsee	539	2.1	11.3	4.1	0.0	0.7	0.6	12.6	0.7	9.1	2.8	·	6.4	7.4	0.0	0.3	·	·	9.5	·	13.0	2.7	0.1	0.8	0.1	·	0.6	·	5.8	0.2	15.0	16.5	122.4	157	+44	23	14	15	21
		Seebruck	528	0.8	5.6	3.2	0.3	0.7	0.5	8.7	3.2	5.1	1.3	·	4.5	7.2	·	2.3	0.6	·	13.5	·	10.2	4.2	0.6	0.9	·	·	2.2	·	9.0	1.0	17.2	17.1	119.9	160	+45	24	17	17	20
		Ruhpolding	664	1.5	10.0	11.5	0.1	1.3	0.5	16.4	1.9	11.1	3.5	0.0	5.7	13.4	0.8	8.4	0.8	0.0	27.6	0.0	19.8	6.0	0.5	0.2	0.0	0.0	3.7	0.0	12.3	0.4	27.5	24.0	208.9	185	+96	25	18	19	31
		Inzell	695	2.0	11.2	12.7	0.3	1.5	1.1	16.3	5.1	11.6	0.6	1.6	5.5	13.3	·	8.2	·	·	21.1	·	19.2	6.8	0.3	0.4	·	2.5	0.2	0.0	12.7	0.6	16.5	23.2	194.5	171	+81	25	19	22	31
		Traunstein (Realsch.)	597	2.0	7.4	2.3	·	0.9	1.0	12.7	2.1	·	0.5	4.7	11.2	6.7	0.6	0.3	1.2	0.9	9.8	·	13.6	6.6	0.3	0.6	·	·	2.2	0.6	13.7	4.9	10.0	17.1	146.5	154	+52	26	18	17	20
		Trostberg	491	0.1	6.0	5.7	·	1.5	0.2	7.5	2.2	7.9	1.2	·	2.7	7.0	0.0	0.3	1.3	0.0	10.6	·	8.0	5.2	1.0	1.7	·	·	1.2	·	4.7	0.0	13.8	17.5	107.3	163	+41	22	19	17	15
		Garching a. Alz	450	0.8	3.6	2.4	0.0	0.7	0.4	5.3	1.9	4.0	1.5	·	0.9	5.2	·	0.6	0.1	·	5.6	·	8.5	3.4	1.0	1.4	·	·	0.1	·	2.8	0.6	8.5	15.8	75.1	139	+21	23	15	15	15
	Salzach	Hintersee	805	0.6	0.6	5.2	0.1	0.0	0.0	9.2	1.3	6.7	0.1	·	3.6	16.1	·	5.3	3.6	3.3	18.6	·	4.4	3.2	0.0	·	·	·	1.3	·	8.4	·	16.9	25.1	133.6	118	+21	20	16	15	31
		Wimbachgrieshütte +	1330	2.7	0.8	12.2	0.4	0.2	0.8	22.7	2.7	5.2	2.4	0.9	2.7	15.0	·	4.5	0.9	5.1	29.1	·	19.8	21.2	0.1	·	·	·	·	·	6.7	0.9	10.4	27.3	194.7			24	16	20	31
		Zipfhäusl	996	2.1	2.4	6.4	0.4	·	1.0	10.7	0.4	8.5	2.9	·	3.2	10.7	·	7.9	6.9	0.4	18.3	·	7.3	13.7	0.4	·	·	·	0.0	0.0	14.3	0.0	18.8	22.7	157.4	143	+40	21	17	17	31
		Loipl-Rothenleben	830	0.7	5.8	8.5	0.0	0.0	·	12.3	11.2	2.2	·	·	3.8	10.5	·	10.6	6.1	·	23.6	·	14.9	10.5	·	·	·	·	1.0	0.0	12.2	8.5	21.8	21.9	186.1	162	+71	19	18	14	31
		Berchtesgaden	600	0.2	3.5	4.5	0.2	1.0	0.6	10.8	3.3	8.1	·	·	4.1	11.1	·	8.5	7.5	0.2	16.8	·	13.0	9.0	·	0.5	·	·	0.2	·	7.1	0.3	18.1	21.4	150.0	160	+56	23	16	16	31
		Königssee	605	0.0	6.1	5.5	0.6	1.1	0.6	11.4	2.1	5.4	2.1	0.2	3.3	6.4	·	7.1	4.9	0.5	12.7	·	10.9	7.1	0.7	·	·	·	0.3	0.4	9.3	0.3	16.7	15.9	131.6			25	17	20	31
		Schellenberg	540	0.0	7.3	8.9	·	0.5	·	16.9	4.6	7.3	0.3	·	3.3	18.0	0.1	10.1	2.0	0.8	29.5	·	14.7	7.0	0.4	·	·	·	0.4	·	13.6	0.1	21.8	20.9	187.9	163	+73	22	15	12	31
	Salzach, Saalach	Falleck	1150	1.8	4.6	8.2	·	·	2.5	17.3	5.4	4.9	5.2	·	5.9	12.4	·	4.4	6.4	·	14.8	·	20.2	12.0	0.3	·	·	·	·	0.1	14.7	0.4	16.0	18.5	176.2	116	+24	21	18	21	31
		Traunsteinerhütte	1580	4.3	5.9	8.4	·	0.2	3.7	3.4	3.9	16.0	0.0	·	7.0	10.0	·	21.0	9.1	0.6	14.4	·	23.3	12.0	1.1	·	·	·	·	2.2	18.4	0.2	25.8	20.5	211.4			22	19	18	31
		Weißbach	611	0.3	8.7	9.6	·	0.8	0.5	18.0	8.9	10.4	1.9	·	5.4	11.3	0.2	8.9	3.9	0.2	21.2	·	10.0	9.2	0.3	0.2	0.1	·	1.0	0.3	11.0	·	22.8	33.9	198.9	159	+74	26	17	19	31
		Schwarzbachwacht	868	0.8	5.1	6.4	·	0.8	1.2	14.4	4.0	5.6	0.0	·	4.2	10.0	0.0	10.4	2.0	1.2	18.0	·	8.8	8.4	0.5	·	·	·	·	·	12.1	1.0	14.1	18.0	147.0	129	+25	21	18	17	31
		Jettenberg	510	0.0	4.8	5.6	0.1	0.4	0.5	12.2	3.8	7.9	0.5	·	3.5	8.5	0.0	7.4	3.6	0.0	12.2	·	12.5	8.4	0.5	·	·	·	0.2	0.0	11.1	·	14.4	48.2	166.3	152	+56	21	15	17	31
		Predigtstuhl	1575	0.2	4.2	10.5	0.0	1.4	1.7	13.5	3.3	6.0	1.5	·	4.9	5.6	·	6.8	3.4	·	12.2	·	14.6	12.3	0.2	0.8	·	·	1.4	0.1	20.0	0.0	17.1	36.1	178.6			24	19	22	31
		Bad Reichenhall	465	0.2	5.1	7.5	0.4	1.1	0.2	11.5	5.8	8.4	0.9	·	2.3	8.5	0.2	6.8	2.0	0.2	16.6	·	16.0	5.2	0.1	0.0	·	·	0.9	·	10.9	0.2	20.7	26.8	158.5	178	+70	25	16	17	20
		Hallthurm	693	0.0	6.5	8.2	1.2	0.0	8.6	3.1	0.2	6.2	1.1	·	3.9	13.6	1.2	6.3	0.8	0.0	17.0	·	14.5	7.1	·	·	·	·	2.3	·	11.7	0.4	28.1	18.9	160.4	152	+54	21	18	17	20
	Salzach	Freilassing	423	0.4	6.8	6.1	0.5	1.0	0.3	11.4	(4.0)	9.8	0.9	·	10.4	8.5	0.8	2.3	0.4	·	11.4	0.7	7.3	4.1	·	0.4	·	·	1.9	·	16.9	·	13.2	14.7	134.2	207	+69	24	16	12	21
		Oberteisendorf	522	1.1	6.5	5.2	0.5	0.5	1.5	9.1	4.5	10.0	1.5	·	5.3	12.5	0.5	3.5	0.8	·	16.2	·	13.1	6.0	·	0.7	·	·	3.0	·	10.2	0.5	21.1	17.1	150.9	141	+44	24	18	17	22
		Laufen	400	4.3	7.4	4.4	0.1	1.0	1.4	9.8	2.1	4.9	5.2	·	3.4	7.8	0.7	(2.0)	(1.0)	·	7.8	·	8.1	4.3	·	3.4	·	·	1.8	·	5.0	·	19.6	13.8	119.3	166	+47	23	21	15	16
		Waging	465	0.4	4.8	4.5	0.3	1.5	0.5	12.5	0.5	7.5	2.5	·	4.2	9.6	·	2.2	0.6	·	11.0	·	10.4	9.2	·	1.2	·	·	2.2	·	9.8	0.3	20.9	16.2	132.8	177	+58	23	17	17	19
		Burghausen	400	3.4	1.4	3.4	0.0	1.1	0.9	9.5	2.8	3.8	1.5	0.2	0.8	9.5	0.1	0.3	0.3	0.2	7.7	·	9.3	4.2	1.9	1.1	·	·	0.0	·	2.3	0.6	8.5	15.5	92.3	177	+40	25	17	15	18
	Ion	Simbach a. I.	340	2.9	2.8	0.8	·	1.5	0.9	6.2	5.6	4.8	12.0	0.5	3.6	8.7	1.3	1.0	1.0	0.8	7.5	·	12.7	5.0	1.7	0.5	·	·	0.2	·	2.8	2.6	9.5	17.6	114.5	205	+59	26	20	15	15
		Würding	321	2.1	2.2	0.8	·	1.4	0.3	3.7	3.1	3.9	1.1	·	7.4	10.2	2.8	0.3	0.3	1.4	9.1	0.1	4.6	4.1	1.4	2.3	0.9	·	0.2	0.4	1.1	0.4	8.2	9.9	83.7			28	19	14	15
	Rott	Oberbergkirchen	490	3.7	4.1	2.4	·	2.9	2.1	6.2	5.0	4.2	1.0	2.0	0.3	9.1	0.3	0.7	0.0	1.1	7.1	·	8.5	2.6	2.7	0.3	·	·	0.5	·	1.5	1.2	9.6	6.7	85.8	195	+42	25	20	13	15
		Gangkofen	440	2.0	2.5	1.4	·	2.0	0.6	5.6	4.0	4.7	1.2	0.8	3.8	5.0	0.9	0.8	·	1.5	6.4	·	6.4	4.0	1.1	1.2	·	·	0.3	·	1.6	1.4	6.1	10.2	75.5	128	+17	25	20	18	15
		Eggenfelden	417	2.6	2.9	1.1	·	1.7	0.0	7.9	3.9	4.2	0.8	·	4.9	7.3	0.9	1.0	·	2.9	7.4	·	8.6	4.1	1.7	0.5	·	·	0.8	·	1.1	1.2	7.3	10.9	85.7	165	+34	23	19	13	14
		Wurmannsquick	509	1.5	1.4	0.9	·	0.9	0.7	4.2	2.6	3.3	0.9	·	3.1	5.5	0.3	0.8	0.1	1.5	6.7	·	5.9	2.9	1.5	0.7	·	0.1	0.1	·	0.5	0.1	9.5	10.6	66.3	123	+12	26	14	16	16
		Pfarrkirchen	381	3.4	1.5	0.5	·	1.6	1.0	6.0	4.3	3.7	0.8	0.9	3.6	5.3	0.9	0.7	0.1	2.6	7.1	·	7.2	3.6	1.4	0.2	·	·	0.1	·	0.9	0.6	7.6	10.5	78.3	153	+27	26	16	16	16
Donau	Donau	Oberfrauenwald	800	2.1	0.5	·	·	1.6	1.2	4.5	6.0	6.7	3.2	1.1	9.1	20.2	3.3	1.6	3.7	0.4	21.0	·	4.6	6.3	0.6	·	2.9	0.2	0.1	·	1.6	7.1	15.3	5.6	131.1	153	+45	28	21	21	31
		Obernzell	290	6.7	1.5	2.6	1.5	3.4	2.1	5.5	3.0	0.9	2.4	1.8	10.8	15.9	3.7	1.6	3.1	0.3	16.1	0.8	4.8	6.3	0.8	1.6	7.4	·	·	·	0.0	3.2	12.2	3.2	122.6	159	+46	27	23	15	16
		Wegscheid	721	2.8	4.1	0.3	·	2.0	1.1	2.2	3.4	8.1	3.3	·	7.0	18.5	4.2	2.0	5.7	1.6	25.1	0.2	7.0	6.3	1.3	0.5	2.2	0.1	0.5	0.4	1.9	3.2	16.8	3.7	137.3	131	+32	29	23	26	31

+ Wimbach-Schloß 340

Die Niederschläge im Februar 1938.

Allgemeine Übersicht: Der Februar war mit Ausnahme einiger Teile des westlichen Berglandes zu trocken.

Bei zunächst noch vorherrschenden milden Westwinden blieb auch in den ersten Tagen des Februar die Witterung in Deutschland recht regnerisch. Während zu Monatsbeginn ein vor der norwegischen Küste erscheinender Sturmwirbel bei zeitweise stürmischen Winden mehrfache heftige Schauer hervorrief, wurden die Regenfälle der anschließenden Tage durch mehrfache ausgedehnte Warmluftstaffeln veranlaßt; dabei wurden vereinzelt in den Gebirgslagen des Westens und der Alpen Tagesmengen von mehr als 10 mm gemessen. Die Niederschläge ließen schon im Laufe des 4. stark nach, als ein vorstoßender azorischer Hochdruckausläufer in Mitteleuropa an Einfluß gewann; bei vielfach nächtlicher Nebelbildung, die ein langsames Abgleiten der Temperaturen mit sich brachte, folgte für einige Tage eine kurze Schönwetterperiode ohne Niederschlag. Gegenüber dem langsam nach Osten abrückenden Hoch näherte sich am 9. von Westen her ein Ausläufer einer nordatlantischen Depression; die unter auffrischenden Westwinden aufziehenden feuchten Warmluftfronten gaben vom 9. ab zu verbreiteten und im Westen des Reiches recht ergiebigen Regenfällen Anlaß. Namentlich an den Gebirgen des gesamten Westens brachten die Niederschläge im Laufe des 10. mehrfach Tagesmengen von 40—50 mm und setzten sich z. T. am 11. im Schwarzwald und an den Alpen mit etwas geringerer Ergiebigkeit fort. Da sich am 11. bereits mit nördlichen Winden arktische Luftmassen einschoben, gingen die Niederschläge in Schneefälle über, die in den folgenden Tagen bei verstärkter Zufuhr kalter Luft starke Verbreitung gewannen. Die Mengen, die am 12. auf den Höhen des westlichen Berglandes fielen, beliefen sich mehrfach auf 25—40 mm. Noch am 14. wurden im Schwarzwald, und auf der schwäbischen Alb, an den Alpen, am Thüringerwald und Oberharz, desgleichen am 15. noch an den Sudeten Tagesmengen zwischen 15—30 mm gemessen. Die in den Tagen vom 11.—14. gefallenen Niederschläge beliefen sich wiederholt an den Gebirgsstationen insgesamt auf mehr als 70 mm, vereinzelt im Schwarzwald wie auch am Wendelsteinhaus auf mehr als 100 mm. Die Nordostströmung, die vom 14. ab Oberhand gewann, brachte bei ausgesprochner trüber Winterwitterung und bei Schneelage zunächst bis zum 16. noch einzelne leichte Schneefälle; ein atlantisches Hoch, das vom 15. ab mit seinem Kern über Schottland verharrte, bewirkte mit seiner Ausbreitung nach Mitteleuropa langsam Aufheiterung, so daß das mäßige Frostwetter bald heiteren und trockenen Charakter annahm. Zu Trübung und zu leichten Niederschlägen kam es erst in den Tagen vom 20.—22. in Norddeutschland, desgleichen am 23. in Ostdeutschland, als beidemal stärkere und umfangreiche Depressionsstörungen vom Polargebiet über Osteuropa südostwärts zogen. Mit Ausnahme der nordöstlichen Reichshälfte, die zunächst noch stark unter anhaltend diesig-trüber Witterung zu leiden hatte, war rasch Aufheiterung und trockenes Wetter gefolgt. Bei steigender Erwärmung wich schließlich die winterliche Frostwitterung, als am 27. auf der Vorderseite einer ozeanischen Druckstörung wärmere z. T. gemäßigte tropische Luft in Mitteleuropa Platz griff. Die in Störungsfronten herangeführten mild-feuchten Luftmassen brachten schon am 27. in Westdeutschland Trübung und leichte Regenfälle und pflanzten sich am 28. noch über die Elbe hinaus fort.

Die Niederschläge des Monats waren im Westen des Reiches allgemein reichlicher bemessen als im Osten; entsprechend der winterlichen Niederschlagsverteilung hatten auch die Gebirge im Westen größere Monatsbeträge als die höheren Lagen des Ostens. Bei fast durchweg 50 mm hohen Monatsmengen im westlichen Berglande wurden in der Eifel und im Sauerland sowie im Böhmerwald Mengen über 75 mm, im Oberharz, Thüringerwald und z. T. in den Alpen solche über 100 mm, im Schwarzwald Mengen zwischen 150—200 mm erreicht. Nur in den leegeschützten Lagen, wie auch im größten Teile des bayerischen Donaubeckens gingen die Monatsbeträge auf weniger als 25 mm herunter. Im westlichen Flachlande mit sonst angenähert 50 mm Niederschlag fielen lediglich das Gebiet des Weser-Aller-Zusammenflusses, wie auch das der Elbmündung mit weniger als 25 mm als relativ zu niederschlagsarm heraus. Sieht man von den Freistaaten Thüringen und Sachsen sowie von der anschließenden Lausitz ab, so zeigte der gesamte Osten des Reiches etwa von der Trave und dem mittleren Elbgebiet ab durchweg mit weniger als 25 mm einen ausgesprochen zu trockenen Charakter; Landesteile im Lee der südlichen Sudeten, ein Gebiet von der unteren Oder bis zur Netze hinüber, der nordöstliche Bezirk Pommerns, sowie die Flußgebiete der Pissa und Angerapp hatten noch nicht einmal 10 mm Monatsniederschlag.

Im Vergleich zum langjährigen Durchschnitt war das gesamte Flachland, abgesehen von einem Gebiet an der Ems und von Landstrichen an der Nogat und am Frischen Haff zu trocken geblieben. In Pommern und in der Grenzmark mit der nördlichen Neumark, ebenso in Oberschlesien waren weniger als die Hälfte, teilweise noch nicht ein Viertel der Normalmenge gefallen. Wenn auch im Berglande vielfach im Leeschutze kaum 50% des Durchschnittes gemessen wurden, so stiegen die Monatsbeträge an den Gebirgen des Westens mehrfach über den Normalwert hinaus, so in der Eifel, am Hunsrück, im Harz, am Thüringerwald, ferner strichweise im Hessischen Berglande und schließlich in einem ausgedehnten Gebiet, das Baden, Württemberg und Mittelfranken umfaßte. Etwa 150% des Durchschnitts hatten kleinere Bezirke am Oberlauf der Gera und Ilm, am Mittellauf der Naab, auf der Schwäbischen Alb, sowie die Gegend von Pforzheim-Heilbronn.

Die Zahl der Niederschlagstage war selbst im Westen mit 13 bis 14 etwas zu gering und erreichte im bayerischen Donaubecken, in der Thüringermulde, sowie verschiedentlich im Osten des Reiches mit 6 bis 7 noch nicht die Hälfte der sonst üblichen Häufigkeit. Mit allgemein 5 bis 8 Schneefalltagen [zeigten] sich keinerlei Gegensätze zwischen Ost und West, so daß in der nordöstlichen Hälfte des Reiches ein Ausfall von 3 bis 4 solcher Tage gegenüber dem landläufigen Durchschnitt zu verzeichnen war. Die Schneedecke dagegen hatte naturgemäß in Ostpreußen einen etwas längeren Bestand, bis zu etwa 19 Tagen im äußersten Nordosten, im Talzuge des Rheins nur eine zwischen 3 bis 8 Tagen wechselnde Andauer.

Erläuterungen zu den Tabellen: Es bedeutet: ein Punkt, daß kein Niederschlag gefallen ist; 0.0, daß die Menge unmeßbar (unter 0.05 mm) war; ein Strich, daß eine Messung nicht ausgeführt wurde; ein schräger Strich in der oberen rechten Ecke, daß eine Schneedecke um 7h vorhanden war; diese Eintragung erfolgt aber nur bei Stationen, die regelmäßige Messungen der Schneedecke (⊠) durchführen und an der Eintragung eines Wertes in der letzten Spalte kenntlich sind. — Der Berechnung der Prozente des Normalwertes und der Abweichung vom Normalwert sind die Mittelwerte 1891—1930 zugrunde gelegt. — Als Tage mit Schnee (✳) wurden alle Tage gezählt, an denen der Niederschlag von Schnee oder von Regen und Schnee herrührte und die Tagesmenge mindestens 0.1 mm betrug, als Tage mit ⊠ die Tage, an denen um 7h eine Schneedecke lag, für Punkt und Strich gelten die vorstehenden Erklärungen entsprechend. — Eingeklammerte Werte ( ) sind ergänzt. — Eine Zahl unter einer Klammer (⌣) gibt die Gesamtmenge mehrerer Tage.

Im vorliegenden Bericht werden die täglichen und Monatsmengen des Niederschlags von nur einem Teil der im Deutschen Reich vorhandenen Stationen veröffentlicht. Die Monats- und Jahresmengen von sämtlichen Stationen können dem 1939 erscheinenden Schlußheft des Deutschen Meteorologischen Jahrbuchs 1938, Teil III, entnommen werden.

Verteilung der Niederschläge im Deutschen Reiche

Februar

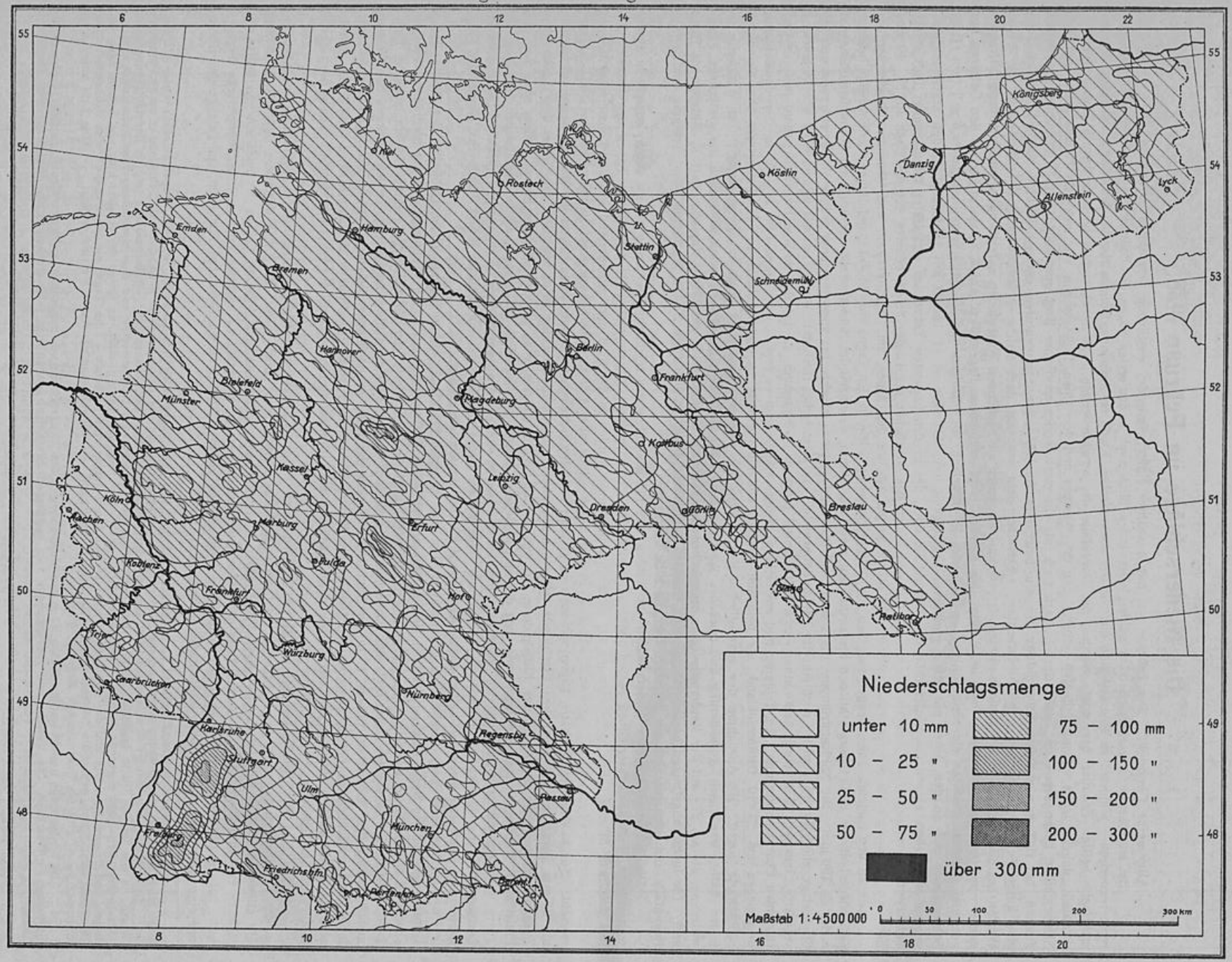

Abweichungen der Niederschlagssummen vom Normalwert in v. H.

Februar

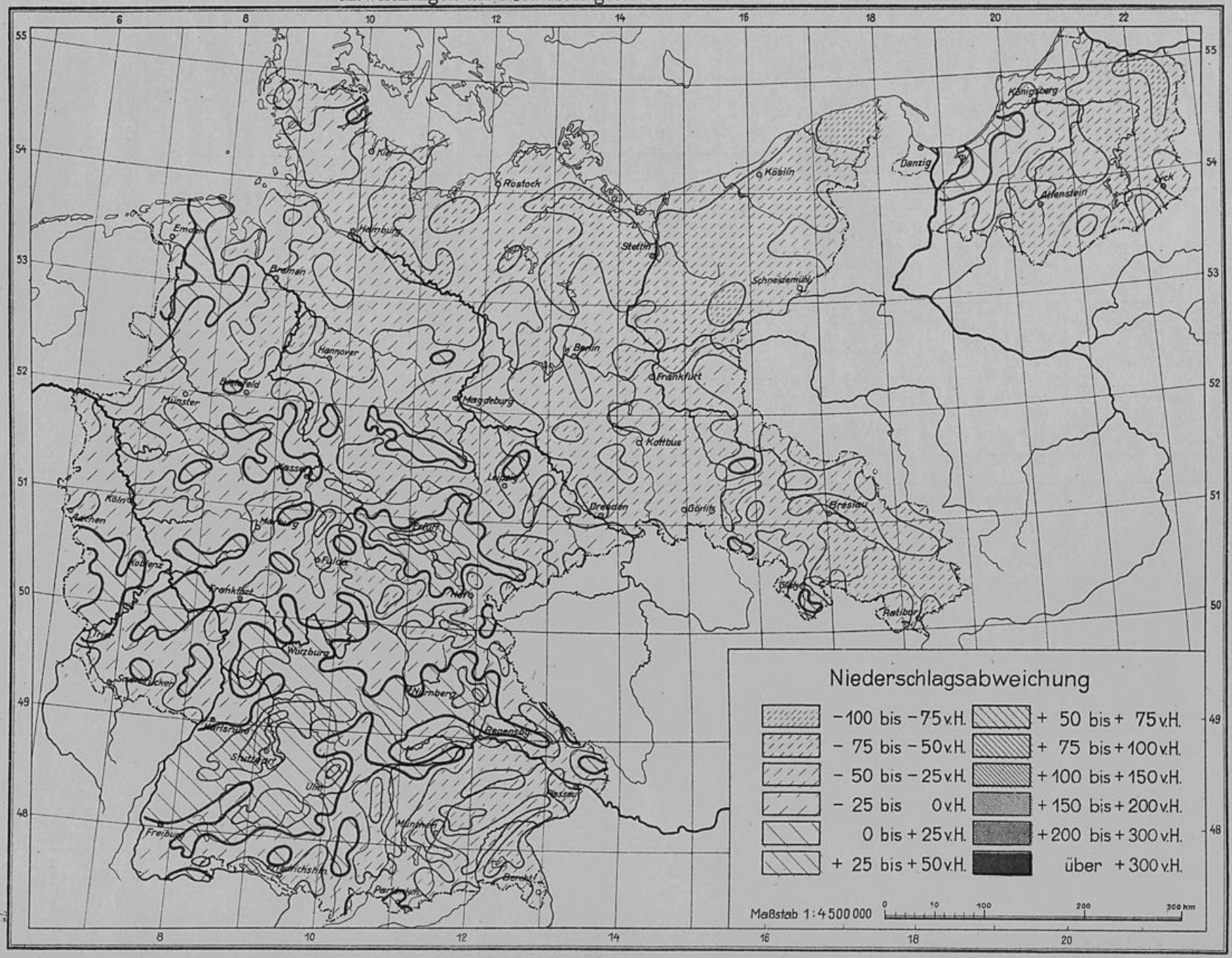

Tägliche Niederschlagshöhen in Millimetern, gemessen um 7 Uhr morgens

Februar

Flußgebiet		Ort	Seehöhe m	1	2	3	4	5	6	7	8	9	10	11	12	13	14	15	16	17	18	19	20	21	22	23	24	25	26	27	28	29	30	31	Monatssumme mm	Monatssumme % d. Norm.	Abweichung v. d. Norm.	Zahl der Tage mit Niederschl. ≥0.1	≥1.0	≥0.1	☒
Von der Memelgrenze bis zum Pregel																																								
Memel	Mündung — Grenze	Trappönen	20	0.9	.	.	3.4	2.4	.	.	.	.	.	7.3	5.6	0.8	.	.	.	.	.	.	.	0.4	0.2	7.8	1.6	.	.	.	.				18.4	42	-25	10	6	5	8
		Stallupönen	66	.	0.4	.	1.7	0.5	0.0	.	.	.	.	0.2	1.2	3.7	.	0.0	.	.	0.0	.	0.1	0.0	0.1	1.2	0.0	.	.	.	.				9.1	25	-27	3	4	7	16
		Kiauschen	42	0.0	.	.	2.1	0.1	.	.	.	.	.	0.9	1.5	1.4	.	.	.	.	.	.	.	0.0	.	1.7	.	.	.	.	.				7.7	23	-27	6	4	4	14
		Beinigkehmen	52	0.2	0.6	.	2.0	0.2	0.1	.	.	.	.	1.6	1.6	1.8	.	.	.	.	.	.	.	0.0	0.0	0.2	.	.	.	.	.				8.3	20	-32	9	4	6	17
		Tilsit	12	1.0	1.4	.	2.4	0.2	.	.	.	.	.	3.7	3.0	0.8	.	.	.	.	.	.	0.0	0.2	0.0	0.2	0.0	0.0	.	.	.				12.9	28	-34	9	5	8	19
		Kloken	3	.	.	.	.	0.3	.	.	.	.	.	5.5	6.8	3.0	.	.	.	.	.	.	.	1.8	0.5	0.5	.	.	.	.	.				18.4	45	-22	7	4	5	8
Kurisches Haff	H.	Inse	1	0.9	1.3	.	1.1	.	.	.	.	.	.	7.9	8.1	2.1	.	.	.	.	.	.	.	0.0	0.0	0.9	0.4	.	.	.	.				22.7	68	-11	8	5	6	7
	Gilge und Nemonien	Petricken	1	0.5	1.6	.	2.1	0.2	.	.	.	.	.	4.2	6.6	2.0	.	.	.	.	.	.	.	0.1	.	0.0	.	.	.	.	.				17.3	49	-18	8	5	5	4
		Obolin	1	1.0	0.2	.	1.0	0.1	0.0	.	.	.	.	3.0	3.9	2.2	.	.	.	.	.	.	.	0.0	.	0.1	0.3	.	.	.	.				12.4	32	-26	9	5	3	7
		Lindenberg	20	.	1.3	.	1.8	0.4	.	.	.	.	.	4.8	4.6	1.8	.	.	.	.	.	.	.	.	.	0.3	0.2	.	.	.	.				15.2	35	-28	8	5	6	14
	Deime	Rathswalde	10	0.3	.	.	0.4	.	.	.	.	.	.	5.3	5.5	0.7	.	.	.	.	.	.	.		.	1.1	0.1	.	.	.	.				13.4	33	-17	7	3	7	10
		Klein Naujock	2	0.8	0.4	.	1.4	0.0	.	.	.	.	.	1.7	9.8	7.2	.	.	.	.	.	.	.	0.1	0.4	4.1	0.7	.	.	.	.				26.6	77	-18	10	5	7	16
	Haff	Schaaksvitte	1	1.4	0.7	.	2.1	0.5	.	.	.	.	.	3.4	11.6	0.2	.	.	0.1	.	.	.	.	.	.	3.7	2.1	.	.	.	.				25.8	70	-11	10	6	7	11
		Rossitten (Ort)	4	.	.	.	2.7	.	.	.	.	.	.	4.7	8.3	1.0	.	.	.	.	.	.	.	.	0.2	3.5	2.4	.	.	.	.				22.8	61	-15	7	6	6	10
Ostsee	Ostsee	Rauschen	40	.	1.2	.	1.9	0.1	.	.	.	.	.	3.8	11.6	0.3	.	.	.	.	.	.	.	.	.	4.4	0.3	.	.	.	.				23.6	55	-20	8	5	5	10
		Brüsterort	34	.	1.5	.	1.2	.	.	.	.	.	.	1.0	3.4	.	.	.	.	.	.	.	.	.	.	(0.5)	.	.	.	.	.				7.6	21	-31	5	4	2	1
Fr. Haff	Fr. Haff	Fischhausen	11	0.2	0.7	.	1.0	.	.	.	.	.	.	4.7	10.9	2.1	0.3	0.1	.	.	.	.	.	.	.	1.6	0.3	.	.	.	.				22.0	71	-9	11	5	7	9
		Drugthenen	85	0.1	0.6	.	1.3	0.2	.	.	.	.	.	3.5	12.3	1.3	0.2	0.1	.	.	.	.	.	.	.	1.7	0.0	.	.	.	.				21.3			10	5	6	6
		Peyse	3	0.1	.	.	(1.0)	.	.	.	.	.	.	8.1	11.8	1.9	0.0	.	.	.	.	.	.	.	0.0	2.0	0.3	.	.	.	.				25.5	84	-5	7	5	5	10
Pregel																																								
Angerapp	Angerapp	Lötzen	120	0.1	0.5	.	0.3	0.6	0.0	.	.	.	.	5.5	6.1	1.0	.	.	.	.	.	.	0.0	0.0	0.4	0.6	0.1	.	.	.	.				15.2	45	-18	10	3	10	14
		Hermeshof	160	0.3	0.7	.	2.3	0.2	0.0	.	.	.	.	1.9	4.1	0.2	.	.	.	.	.	.	.	.	0.0	0.1	0.0	.	.	.	.				9.8	26	-28	8	3	6	11
		Grabowen	224	0.1	1.0	0.1	1.4	0.4	0.1	0.1	0.1	0.1	.	3.5	5.2	0.4	.	0.1	.	.	.	.	.	.	0.1	0.3	0.1	.	.	.	.				13.1			16	4	8	16
		Darkehmen	73	.	0.6	.	1.6	0.2	0.3	.	.	.	.	2.7	3.2	2.4	.	.	.	.	0.0	.	.	.	0.2	0.5	.	0.0	.	.	.				11.7	40	-18	9	4	5	16
	Pissa	Pillupönen	133	.	0.2	.	.	.	.	.	.	.	.	1.5	2.5	2.3	.	.	.	.	.	.	0.1	.	.	(0.5)	.	.	.	.	.				7.1	23	-23	6	3	6	12
		Rominten	180	0.5	0.7	.	2.1	0.5	.	.	.	.	.	1.4	1.6	2.0	.	.	.	.	.	.	.	0.1	2.2	0.8	.	.	.	.	.				11.9	35	-22	10	5	8	26
		Gumbinnen	47	.	0.5	.	1.4	0.2	.	.	.	.	.	2.5	2.3	5.2	.	.	.	.	.	.	.	.	0.0	.	.	.	.	.	.				12.1	40	-18	6	4	4	17
	A.	Insterburg	38	0.4	0.5	.	1.2	0.1	0.0	.	.	.	0.0	2.4	6.1	3.3	.	.	.	.	.	.	.	0.0	0.0	0.5	.	.	.	.	.				14.5	41	-22	8	4	6	19
Inster	Inster	Pillkallen	74	.	.	.	2.0	0.7	0.1	.	.	0.0	0.0	1.8	0.8	1.2	0.2	.	0.1	.	.	.	.	.	.	0.1	0.6	.	.	.	.	.			7.6	26	-23	10	3	5	18
		Stimbern	44	.	0.7	.	2.1	0.7	.	.	.	.	.	1.6	5.3	1.7	.	.	.	.	.	.	.	0.1	0.7	0.2	.	.	.	.	.				13.1	41	-19	9	4	7	16
		Grünheide	50	.	0.6	.	1.4	0.4	0.2	0.0	.	.	0.0	3.5	3.3	1.6	.	.	0.1	.	.	.	.	0.1	0.1	.	.	.	.	.	.				11.3	37	-19	10	4	7	10
Alle	Alle	Thurowken	204	.	0.8	.	.	.	.	.	.	.	.	7.1	4.2	0.5	.	.	.	.	.	.	.	.	.	1.1	.	.	.	.	.				13.5			5	3	3	12
		Neu-Ramuck	150	.	.	.	1.2	0.3	.	.	.	.	.	5.9	2.6	5.6	.	.	.	.	0.2	.	.	.	0.2	0.4	.	.	.	.	.				14.4	44	-18	8	3	4	28
		Allenstein (Flugpl.)	134	.	0.4	.	0.2	.	.	.	.	.	.	6.5	1.8	0.5	.	.	.	.	.	.	.	.	.	0.1	.	.	.	.	.				9.5	31	-20	6	2	5	14
	Wadang	Bischofsburg	152	.	.	.	1.4	.	.	.	.	.	.	4.1	3.5	0.6	.	.	.	.	.	.	.	.	.	0.4	0.6	.	.	.	.				10.6	39	-17	6	3	5	15
		Fleming	160	.	1.0	.	1.0	1.1	.	.	.	.	.	10.5	5.5	1.9	.	.	.	.	.	.	.	.	.	0.5	.	.	.	.	.				20.7	88	-3	7	6	5	20
	Alle	Wichertshof	91	.	0.6	.	0.3	0.1	.	.	.	.	.	6.7	2.6	0.9	.	.	.	.	.	.	.	.	.	0.7	.	.	.	.	.				11.9	36	-21	7	2	5	19
		Heilsberg	83	.	.	.	1.4	0.8	.	.	.	.	.	3.7	6.4	0.2	.	.	.	.	.	.	.	.	.	0.8	0.8	.	.	.	.				14.1	42	-19	7	3	5	10
		Kekitten	150	.	0.9	.	0.5	1.1	.	.	.	.	.	6.8	1.9	0.7	.	.	.	.	.	.	.	.	.	0.8	0.7	.	.	.	.				13.7	42	-19	8	3	6	24
		Landsberg (Ostpr.)	130	.	0.8	.	0.4	.	.	.	.	.	.	8.8	7.4	3.6	.	.	.	.	.	.	.	.	.	4.4	0.8	.	.	.	.				23.2	70	-10	7	3	6	9
	Guber	Rastenburg	107	.	0.2	.	0.4	0.8	0.4	.	.	.	.	4.0	5.1	0.2	.	.	.	.	.	.	.	.	0.1	1.1	0.1	.	.	.	.				12.4	57	-9	10	3	6	12
		Dietrichsdorf (Kr. Gerd.)	43	.	.	.	0.3	0.9	.	.	.	.	.	9.5	5.2	2.9	.	.	.	.	.	.	.	1.4	.	2.9	0.6	.	.	.	.				21.7	88	-3	8	4	6	8
		Loszainen	106	.	0.4	.	0.4	(1.0)	.	.	.	.	.	7.4	5.1	0.3	.	.	.	.	.	.	.		.	1.0	1.0	.	.	.	.				16.6	68	-8	8	5	6	9
		Glockstein	95	0.7	0.5	.	0.8	1.0	.	.	0.1	.	.	7.4	3.5	0.4	.	.	.	0.0	.	.	.	0.1	0.0	1.4	0.9	0.0	.	.	.				16.0			11	4	8	21

1938 **Tägliche Niederschlagshöhen in Millimetern, gemessen um 7 Uhr morgens** Februar

Flußgebiet		Ort	Seehöhe m	1	2	3	4	5	6	7	8	9	10	11	12	13	14	15	16	17	18	19	20	21	22	23	24	25	26	27	28	29	30	31	Monatssumme mm	Monatssumme % d. Norm.	Abweichung v. d. Norm.	Zahl der Tage mit Niederschl. ≥0.1	≥1.0	✳ ≥0.1	☒
Alle Mdg.—Guber		Friedland	25	·	02	·	03	04	02	·	·	·	·	56	70	07	·	·	·	·	·	·	·	·	01	20	26	·	·	·	00				191	58	-74	10	4	6	14
		Gerdauen	30	·	02	·	04	00	00	·	·	·	·	30	46	00	·	·	·	·	·	·	·	00	05	06	01	·	·	·	·				95	42	-74	7	3	7	9
		Engelstein	90	02	07	11	·	08	02	·	·	·	05	54	57	08	·	·	·	·	·	·	·	·	03	08	02	·	·	·	·				165	47	-79	12	3	7	11
		Bokellen	40																																					
		Allenburg	10	01	01	·	07	·	·	·	·	·	·	48	48	07	·	·	·	·	·	..	·	·	03	11	07	·	·	·	·				127			9	3	6	10
		Wehlau	11	·	00	01	06	00	00	·	·	·	·	58	40	03	·	·	·	·	·	·	·	·	03	15	02	·	·	·	·				129	49	-74	8	3	6	8
Mdg.—Alle	Pregel	Tapiau	11	01	02	·	07	02	01	00	·	·	00	45	73	09	·	·	·	·	01	·	·	00	07	22	07	·	·	·	·				177	64	-70	12	3	7	20
		Fuchsberg	35	·	04	·	08	01	01	·	·	·	·	68	62	01	·	·	·	·	·	·	·	·	·	21	05	·	·	·	·				171	51	-71	9	3	5	12
		Königsberg-Devau	20	05	04	·	10	00	01	00	·	·	00	76	78	00	·	·	00	·	00	·	00	·	·	29	27	·	·	·	·				237	66	-72	8	5	5	11
		Mednicken	35	20	10	00	13	·	10	·	·	·	·	73	115	50	01	·	00	·	·	·	·	00	00	32	02	00	·	·	·				326	94	-2	10	8	6	11
Vom Pregel bis zur Weichsel																																								
Frisches Haff	H. Frisching	Mühlhausen	36	·	02	·	05	·	00	00	·	·	·	65	59	16	·	·	·	·	00	·	·	00	00	45	23	00	00	·	·				276	73	-8	7	5	6	10
		Zinten	100	01	05	·	16	02	00	·	·	·	·	125	64	60	·	·	·	·	·	·	·	·	·	35	01	·	·	·	·				310	103	+7	9	5	5	15
		Preuß. Eylau	68	02	·	·	21	01	·	·	·	·	·	64	11	25	·	·	·	·	01	·	·	·	·	11	01	·	·	·	·				239	80	-6	9	5	7	16
	H.	Heiligenbeil	17	·	00	·	00	·	·	·	·	·	·	111	156	00	·	·	·	·	·	·	·	·	·	07	00	·	·	·	·				334	118	+5	3	2	3	7
	Passarge	Hohenstein	165	·	08	·	·	·	·	·	·	·	·	38	82	00	·	·	·	02	·	·	·	03	·	03	04	·	·	·	·				140	50	-74	7	2	5	10
		Pulfnick	95	·	·	·	12	·	·	·	·	·	·	30	90	·	·	·	·	·	·	·	·	·	·	10	·	·	·	·	·				192	53	-77	4	4	3	11
		Silberbach	170	00	05	·	08	01	·	·	·	·	·	64	75	19	01	·	·	·	·	·	·	00	·	04	07	·	·	·	·				178	52	-76	9	3	7	12
		Frauendorf	118	·	·	·	05	03	·	·	·	·	·	54	44		07	·	·	·	·	·	·	·	·	28	02	·	·	·	·				144	39	-22	7	3	5	14
		Wormditt	67	·	06	10	05	03	03	·	·	·	01	102	40	14	·	·	·	·	·	·	·	02	·	28	·	·	·	·	·				214	75	-7	11	5	5	18
		Lichtenfeld	108	·	05	·	10	04	15	·	·	·	·	100	65	24	05	·	·	·	01	·	·	·	·	32	06	·	·	·	·				300	87	-7	11	6	5	12
		Langwalde	82	·	·	·	15	·	·	·	·	·	·	99	45	19	·	·	·	·	·	·	·	·	·	(20)	·	·	·	·	·				228	85	-4	5	5	4	9
		~~Braunsberg~~ +	~~4~~	·	·	·	03	·	·	·	·	·	·	90	119	24	·	·	·	·	·	·	·	·	·	03	03	·	·	·	·				242	76	-7	6	3	5	9
		Baumgart	165	·	08	·	08	·	·	·	·	·	·	07	160	·	·	·	·	·	·	·	·	·	·	12	·	·	·	·	·				195			5	2	4	21
	H.	Tolkemit	3	05	·	·	06	·	·	·	·	·	·	114	28	·	·	·	·	·	·	·	·	·	·	20	·	·	·	·	·				647	200	+32	5	3	3	9
	Elbing	Altstadt	55	·	·	·	02	·	·	·	·	·	·	15	93	04	·	·	·	·	·	·	·	·	·	02	·	·	·	·	·				186	63	-71	5	2	4	18
		Ebene Buchwalde	98	·	06	·	08	·	·	·	·	·	·	85	170	02	·	·	·	·	·	·	·	·	·	13	03	·	·	·	·				286	103	+1	7	3	5	17
		Elbing (Stadt)	5	·	00	·	00	·	·	·	·	·	·	100	210	08	·	·	·	·	·	·	·	·	·	06	·	·	·	·	·				324	97	-1	4	2	4	10
	Nogat, Liebe	Riesenburg	98	·	06	·	01	·	·	·	·	·	·	52	140	·	·	·	·	·	·	·	·	·	·	05	·	·	·	·	·				211	68	-3	5	2	3	9
		Klein Nebrau	15	·	·	·	05	·	·	·	·	·	·	99	54	·	02	·	·	·	·	·	·	·	·	04	·	·	·	·	·				165	85	-3	5	2	4	8
		Marienwerder	52	·	00	·	05	·	·	·	·	·	·	80	92	·	00	·	·	·	·	00	·	·	00	00	07	04	·	·	·	·				189	95	-7	5	2	4	10
		Wolfsheide	42	·	20	·	·	·	·	·	·	·	·	111	72	00	·	·	·	·	·	·	·	·	·	·	45	·	·	·	·	·				258	124	+5	4	4	4	17
		Marienburg	12	00	07	·	00	00	·	·	·	·	·	151	64	02	·	·	·	·	·	·	·	·	·	12	05	·	·	·	·				235	86	-4	6	3	5	11
	Haff	Pröbbernau	2	03	02	·	04	·	·	·	·	·	·	95	140	09	·	·	·	·	·	·	·	·	·	04	04	·	·	·	·				201	100	0	8	2	5	8
		Neukrug	6	·	·	·	03	·	·	·	·	·	·	103	196	22	·	·	·	·	·	·	·	·	·	06	·	·	·	·	·				331	122	+6	5	3	4	3
Weichsel																																								
Narew	Bobr mit Lyck	Mierunsken	191	·	05	·	10	·	·	·	08	·	·	35	37	04	13	·	·	·	03	·	·	·	02	·	·	·	·	·	·				127	40	-78	9	4	8	9
		Rothebude	145	·	18	·	27	03	·	·	·	·	·	47	45	18	·	·	·	·	·	·	·	·	·	(0.5)	09	·	·	·	·				186	50	-79	8	5	7	22
		Ranten	180	·	11	·	03	·	·	·	·	·	·	50	30	·	·	·	·	·	·	·	·	·	·	(0.5)	·	·	·	·	·				101	37	-77	5	3	5	15
		Lyck	180	00	05	·	10	04	00	·	·	·	·	43	52	05	·	·	·	·	·	·	·	00	00	00	02	·	·	·	·				126	52	-72	7	3	4	11
		Prostken	119	·	03	·	23	·	·	·	·	·	·	34	05	·	·	·	·	·	·	·	·	·	·	00	00	01	·	·	·				112	46	-73	6	3	5	14
		Treuburg	155	·	19	·	22	06	·	·	·	·	·	64	95	09	·	·	·	·	·	·	·	02	00	02	04	01	·	·	·				225	72	-9	10	4	8	12
		Borszymnen	120	03	15	01	14	02	01	·	·	·	·	48	45	05	·	·	·	·	·	01	·	03	02	02	·	01	·	·	·				143	47	-76	14	4	8	19
	Pisseck	Cruttinnen	180	·	·	·	19	06	·	·	·	·	·	68	37	·	·	·	·	·	·	01	01	00	·	10	·	·	·	·	·				126	54	-72	7	4	7	19
		Nikolaiken	181	·	01	·	04	06	·	·	·	·	·	47	17	02	·	·	·	·	·	·	·	·	·	02	·	·	00	·	·				82	32	-77	7	2	4	6

+ Klenau 8

Tägliche Niederschlagshöhen in Millimetern, gemessen um 7 Uhr morgens

Februar

Flußgebiet		Ort	Seehöhe m	1	2	3	4	5	6	7	8	9	10	11	12	13	14	15	16	17	18	19	20	21	22	23	24	25	26	27	28	29	30	31	Monatssumme mm	% d. Norm.	Abweichung v. d. Norm.	Zahl der Tage mit Niederschl. ≥0.1	≥1.0	✳ ≥0.1	☒
Narew	Pisseck	Schimonken	125	20	07	·	05	05	00		·	·	·	51	31	05	·	·	·	·	·	·	·	00	00	23	07	·	·	·	·				70.8	39	-77	8	2	5	11
		Gutten	120	07	·	·	05	02	·	·	·	·	·	72.0	48	07	·	·	·	·	·	·	·	07	07	03	·	·	·	·	·				78.8	79	-5	9	2	6	10
		Bialla	138	·	·	·	·	35	·	·	·	·	·	98	96	·	·	·	·	·	·	·	·	·	·	25	·	·	·	·	·				25.5	90	-3	4	4	4	16
		Johannisburg	116	·	06	·	11	08	·	·	·	·	·	50	46	10	·	·	·	·	·	·	·	·	00	05	07	01	·	·	·				73.9	50	-74	9	4	7	10
		Turoscheln	120	00	07	·	05	06	·	·	·	·	·	47	25	27	10	10	·	00	·	·	00	00	00	00	01	·	·	·	·				72.7	43	-77	9	5	6	13
	Omulef	Mensguth	155	02	19	·	05	05	02	·	·	·	·	59	39	02	·	·	·	·	·	·	·	02	·	02	03	·	·	·	·				74.0	52	-73	11	2	7	9
		Ortelsburg	146	45	08	·	05	08	·	·	·	·	·	77	60	10	·	·	·	·	·	·	·	·	·	10	05	·	·	·	·				22.9	74	-6	9	5	6	15
		Groß Leschienen	128	·	08	07	04	02	00	·	·	·	·	87	25	02	07	05	·	·	·	·	00	·	·	02	02	·	·	·	·				79.9	54	-72	11	2	8	13
	N.	Wychrowitz	138	07	09	07	02	04	·	·	·	·	·	86	36	05	·	04	·	07	·	·	·	·	·	07	·	·	·	·	·				75.8	58	-71	11	2	4	11
		Neidenburg	173	07	07	·	05	09	·	·	01	·	·	54	35	07	·	00	·	·	·	·	·	·	·	01	·	·	·	·	·				17.4	42	-75	9	2	4	5
Mündung bis Narew	Drewenz	Kernsdorf	290	00	02	·	15	01	01	·	01	·	·	77	30	07	01	00	·	·	·	·	·	·	00	10	02	00	00	00	·				19.7	57	-75	11	4	7	9
		Mohrungen	115	00	05	·	02	·	·	·	·	·	·	39	26	12	·	00	·	·	·	·	·	·	·	11	02	·	·	·	·				75.1	50	-78	7	4	5	16
		Osterode(Ostpr.)	107	00	09	·	15	04	·	·	·	·	·	75	53	02	·	·	·	·	·	·	·	00	00	08	00	00	·	·	·				75.8	52	-75	7	4	4	13
		Preuß. Görlitz	102	·	07	·	03	·	·	·	·	·	·	44	45	07	·	07	·	·	·	·	·	00	00	11	01	·	·	·	·				17.9	41	-77	8	3	6	9
		Gilgenburg	181	00	09	00	05	·	·	·	·	·	·	54	43	36	03	00	01	·	00	·	·	00	·	03	01	·	·	·	·				15.6	52	-75	9	3	6	15
		Weepers	105	·	00	·	·	·	·	·	·	·	·	11	15.6	06	·	·	·	·	·	·	·	·	·	19	·	·	·	·	·				25.2	89	-3	4	3	4	18
	Brahe	Reinwasser	185	04	08	02	28	01	·	·	·	·	·	13	48	·	·	·	·	·	·	·	·	·	·	13	·	·	·	·	·				18.7	58	-74	8	4	3	10
		Neu Röske	155	07	06	04	26	02	·	·	·	·	·	13.3	08	·	·	·	·	·	·	·	·	·	02	08	·	·	·	·	·				18.8	67	-72	9	2	4	27
		Förstenau	200	·	07	·	27	·	·	·	·	·	·	51	42	·	·	·	·	·	·	·	·	·	·	(15)	·	·	·	·	·				13.0	43	-77	5	4	4	8
	W.	Bischofswerder	87	·	04	·	05	·	·	·	·	·	·	58	88	·	·	·	·	·	·	·	·	·	·	12	30	·	·	·	·				19.7	74	-7	6	4	4	9

Von der Weichsel bis zum Stettiner Haff

Hinterpommersche Küste																																								
	O.	Chinow	63	02	·	03	20	00	·	·	·	·	·	25	02	00	25	00	·	·	·	·	·	·	·	·	04	·	·	·	·	06				67			8	2	4	8
		Wierschutzin	17	·	08	·	12	07	·	·	·	·	·	02	08	·	10	·	·	·	02	·	·	·	·	02	·	·	·	·	·				4.5	19	-22	8	2	2	2
	Leba	Lauenburg	38	·	10	00	06	07	·	·	·	·	·	15	18	·	01	·	·	·	·	·	·	·	·	05	·	·	·	·	·				5.4	16	-26	7	3	4	1
		Belgard (Kr. Lauenbg.)	45	·	03	13	10		·	·	·	·	·	15	02	·	07	·	·	·	·	·	·	·	·	·	00	·	·	·	·				5.0	15	-28	6	3	3	4
		Leba	3	07	05	02	13	·	·	·	·	·	·	04	01	·	23	·	·	·	·	·	·	·	·	08	·	·	·	·	·				5.7	27	-23	8	2	3	3
	Lupow	Wottnogge	120	·	(05)	·	18	·	·	·	·	·	·	17	·	·	·	·	·	·	·	·	·	·	·	07	·	·	·	·	·				7.3			4	2	2	2
		Lupow	75	·	12	·	15	·	·	·	·	·	·	57	05	·	·	·	·	·	02	·	·	·	01	07	·	·	·	·	·				9.9	29	-25	7	3	3	3
		Lojow	63	12	09	·	11	·	·	·	·	·	·	37	·	·	(05)	·	·	·	·	·	·	·	·	02	·	·	·	·	·				13.0			6	3	3	2
	Stolpe	Bernsdorf	150	07	06	02	16	·	·	·	·	·	02	12	08	·	01	·	00	·	·	·	·	·	02	10	·	·	·	·	·				12.0	34	-23	10	3	5	11
		Gustkow	120	12	06	06	13	01	·	·	·	·	·	17	19	05	·	·	·	·	·	·	·	·	·	12	·	·	·	·	·				11.7	32	-25	9	5	4	10
		Stolp	20	·	10	00	16	10	·	·	·	·	·	10	04	·	01	·	·	·	·	·	·	·	·	05	·	·	·	·	·				9.5	27	-27	6	3	3	
		Hohenstein (Kr. Stolp)	6	07	12	·	12	·	·	·	·	·	·	33	02	·	16	·	·	·	·	·	·	·	·	04	·	·	·	·	·				8.0	30	-19	7	4	3	9
	Wipper	Wocknin	160	09	(05)	·	28	·	·	·	·	·	·	19	·	·	·	·	·	·	·	·	·	·	·	13	·	·	·	·	·				14.4			5	3	3	4
		Seehof b. Beßw.	60	07	13	02	34	01	·	·	·	·	·	18	·	·	·	·	·	·	·	·	·	·	·	27	·	·	·	·	·				16.0	43	-27	7	4	2	3
		Zuckers	113	·	09	01	16	·	·	·	·	·	·	18	01	01	·	·	·	·	·	·	·	·	·	05	·	·	·	·	·				9.1			7	2	4	2
		Schlawe	25	·	16	02	(20)	·	·	·	·	·	·	18	03	02	·	·	·	·	·	·	·	·	·	22	·	·	·	·	·				14.5	43	-20	7	4	4	(2)
		Alt Krakow	25	·	17	·	14	·	·	·	·	·	·	12	·	·	20	·	·	·	·	·	·	·	·	05	·	·	·	·	·				13.8			5	4	3	3
		Drenzig	58	·	06	·	17	·	·	·	·	·	·	10	·	·	·	·	·	·	·	·	·	·	·	19	·	·	·	·	·				15.2	42	-27	4	3	2	2
		Rügenwalde	15	·	22	07	13	·	·	·	·	·	·	10.6	·	·	23	·	·	·	·	·	·	·	·	10	·	·	·	·	·				17.7	60	-12	6	5	3	2
	O.	Köslin	40	·	21	·	22	01	·	·	·	·	·	10.3	·	·	·	·	·	·	·	·	·	·	·	02	·	·	·	·	·				14.9	38	-25	5	3	2	
	Persante	Bärwalde	117	02	04	·	11	·	·	·	·	·	·	12.4	04	02	·	·	·	·	·	·	·	·	·	06	·	·	·	·	·				15.3	47	-22	7	2	4	3
		Naseband	105	02	05	00	23	00	00	·	·	00	00	11.9	00	02	·	03	·	·	01	·	·	00	·	08	·	·	00	·	·				15.8	41	-23	7	2	3	10
		Polzin	95	12	·	03	27	·	·	·	·	·	·	11.5	·	05	·	·	·	·	·	·	·	·	·	02	·	·	·	·	·				16.4	36	-28	6	3	3	
		Woldisch Tychow	58	07	·	11	22	·	·	·	·	·	·	10.2	00	·	·	·	·	·	·	·	·	·	·	02	·	·	·	·	·				13.8			5	3	3	5
		Belgard a.d.Pers.	24	·	13	02	24	·	·	·	·	·	·	11	·	·	·	·	·	·	·	·	·	·	·	02	·	·	·	·	·				13.2	45	-16	5	3	2	2

\+ Zollerndorf 127 × Mühlental
++ Gerswalde ×× Quackenburg 33

1938 **Tägliche Niederschlagshöhen in Millimetern, gemessen um 7 Uhr morgens** Februar

Flußgebiet		Ort	Seehöhe m	1	2	3	4	5	6	7	8	9	10	11	12	13	14	15	16	17	18	19	20	21	22	23	24	25	26	27	28	29	30	31	Monatssumme mm	% d. Norm	Abweichung v. d. Norm.	Zahl der Tage mit Niederschl. ≥0.1	≥1.0	≥0.1	⊠
Hinterpommersche Küste	Persante	Stolzenberg	50																																				
		Bublitz	130	·	1.7	·	3.5	·	·	·	·	·	0.1	10.2	0.8	·	·	·	·	·	·	·	·	·	·	1.5	·	·	·	·	·				17.8			6	4	·	·
		Reckow	91	·	1.3	·	2.8	·	·	·	·	·	·	9.6	0.0	·	·	·	·	·	·	·	·	·	0.1	0.9	0.0	·	·	·	·				14.7	44	-19	5	3	3	2
		Groß Jestin	40	·	0.7	0.0	2.5	·	·	·	·	·	·	11.2	·	0.1	0.0	·	·	·	·	·	·	·	·	0.0	·	·	·	·	0.0				14.5	50	-15	4	2	2	4
		Kolberg	2	·	1.4	·	4.9	·	·	·	·	·	0.3	8.4	·	0.1	0.1	·	·	·	·	·	·	·	·	·	·	·	·	·	·				15.2	52	-14	6	3	4	·
	Rega	Muhlendorf	100	0.3	1.2	0.0	1.9	·	·	0.1	·	·	0.1	11.0	0.2	0.3	·	·	·	·	·	·	·	·	0.0	0.0	0.0	·	·	·	·	0.0				15.1	44	-19	8	3	5	3
		Daber	80	0.5	1.4	·	1.8	·	·	·	·	·	1.5	10.0	0.0	0.3	·	·	·	·	·	·	·	·	0.3	·	·	·	·	·	·				15.8	49	-17	7	4	3	4
		Greifenberg i. P.	17	·	2.1	·	2.5	·	·	·	·	·	0.2	13.7	·	0.2	·	·	·	·	·	·	·	·	·	·	·	·	·	·	0.0				18.7	53	-17	5	3	3	3
		Treptow a. R.	10	·	1.3	·	1.8	·	·	·	·	·	1.3	18.0	·	0.1	0.0	·	·	·	·	·	·	·	·	·	·	·	·	·	0.2				22.7	74	-8	6	4	4	3
	Dievenow u. Gr. Haff	Morgow	9	·	1.9	·	4.7	·	·	·	·	·	·	3.1	·	0.9	·	·	·	·	·	·	·	·	·	·	·	·	·	·	·				10.6			4	3	2	·
		Naugard	55	0.5	1.8	·	1.3	·	·	·	·	·	1.5	9.3	·	0.2	·	·	·	·	·	·	·	·	0.2	·	·	·	·	·	·				14.8	42	-21	7	4	4	4
		Kartlow	21	·	0.2	·	1.7	·	·	·	·	·	1.6	9.3	·	0.2	·	·	·	·	·	·	·	·	·	·	·	·	·	·	·				13.0	42	-18	5	3	3	3
		Wollin	6	0.0	0.8	·	·	·	·	·	·	·	1.7	7.7	·	·	0.3	·	·	·	·	·	·	0.0	0.0	·	·	·	·	·	·				10.5	39	-17	4	2	2	·
		Massow	65	·	1.3	·	·	·	·	·	·	·	(0.5)	10.0	0.1	0.3	·	·	·	·	·	·	·	·	·	·	·	·	·	·	·				12.2	40	-18	5	2	4	3
Oder																																								
Glatzer Neiße bis Quelle	Oppa	Schönwiese	350	·	·	·	·	·	·	·	·	·	·	0.4	2.0	·	2.5	3.7	0.1	0.1	·	·	·	0.1	·	1.2	0.2	·	·	·	·				10.3			9	4	9	5
		Turkau	300	·	·	·	0.1	·	·	·	·	·	·	0.0	1.3	0.0	1.6	6.6	·	·	·	·	·	·	·	2.4	0.0	·	·	·	·				12.0	55	-10	5	4	4	5
	O.	Annaberg	200	·	·	·	0.1	0.1	·	·	0.0	·	·	0.1	1.6	0.2	0.4	1.8	·	·	·	·	·	0.0	0.0	1.7	0.2	·	·	·	·				6.2	19	-25	9	3	6	3
	Zinna	Leobschütz	275	·	·	·	·	·	·	·	·	·	·	·	4.5	·	2.0	3.3	·	·	·	·	·	0.0	·	2.1	·	·	·	·	·				11.9	58	-9	4	4	4	4
		Katscher	220	·	·	·	0.0	0.0	·	·	·	·	·	2.0	2.3	0.0	1.2	4.0	·	·	·	·	·	·	0.0	1.3	0.3	·	·	·	·				11.1	50	-11	6	5	5	3
	Oder	Ratibor	185	·	·	·	·	0.1	·	·	·	·	·	1.0	2.0	0.1	0.2	1.1	·	·	·	·	·	·	·	1.3	0.1	·	·	·	·				5.9	23	-20	8	4	6	4
		Klein Rauden	200	·	0.3	·	·	0.7	·	·	·	·	·	7.0	2.5	·	1.1	4.7	·	·	·	·	0.0	0.0	0.1	3.6	0.2	·	·	·	·				20.2			9	5	6	12
	Klodnitz	Beuthen	292	0.0	0.7	0.0	0.8	0.5	·	·	·	·	·	4.5	4.0	0.5	0.3	2.2	·	·	·	·	·	0.5	0.0	2.1	0.1	·	·	·	·				16.2	43	-21	11	4	8	9
		Gleiwitz	235	·	0.4	·	0.8	0.4	·	·	·	·	·	5.3	3.4	0.2	0.2	2.5	·	·	·	·	·	0.2	1.8	·	·	·	·	·	·				15.2	44	-19	10	4	7	11
		Dramatal	255	·	·	·	0.3	·	·	·	·	·	·	·	0.3	2.1	5.2	3.9	0.5	·	·	·	·	·	·	2.5	·	·	·	·	·				14.8	43	-20	7	4	6	7
		Tost	256	0.0	0.0	·	·	·	·	·	·	·	·	4.5	1.4	0.4	0.3	5.0	·	·	·	·	·	0.3	1.7	·	·	·	·	·	·				13.6	40	-21	7	4	7	5
		Bischofstal	185	·	0.3	·	0.6	·	·	·	·	·	·	4.6	1.4	0.2	0.6	2.5	·	·	·	·	·	0.0	·	0.1	·	·	·	·	·				10.3	34	-19	8	3	5	6
	Oder	Gnadenfeld	237	·	·	·	0.3	0.6	·	·	0.0	·	·	1.7	2.1	0.1	1.0	7.6	·	·	·	·	·	·	·	1.5	0.0	·	·	·	·				14.9	55	-12	8	5	5	12
		Kosel	172	·	·	·	·	1.2	·	·	·	·	·	2.1	1.5	0.0	0.2	0.6	·	·	·	·	·	0.0	·	3.1	0.0	·	·	·	·				8.7	30	-21	6	4	4	9
		Hohenkirch	325																																				
	Hotzenplotz	Neustadt O.S.	265	·	·	·	0.0	4.1	·	·	·	·	·	2.9	1.2	·	2.2	6.5	·	0.2	·	·	·	·	·	1.5	·	·	·	·	·				12.5	48	-14	6	4	5	10
		Oberglogau	202	·	·	·	0.4	0.1	·	·	·	·	·	1.8	2.9	0.3	2.0	5.4	·	0.0	·	·	·	0.0	·	2.4	·	·	·	·	·				15.3	68	-7	8	5	5	13
		Schönowitz	207	·	·	·	0.1	·	·	·	·	·	·	0.0	3.8	0.0	0.3	3.9	·	·	·	·	·	0.0	·	1.8	·	·	·	·	·				9.9	42	-14	5	3	4	8
	Oder	Krappitz	170	·	·	·	0.0	0.0	·	·	·	·	·	4.2	2.0	0.1	0.1	3.7	·	·	·	·	·	·	·	1.7	0.0	·	·	·	·				11.8	40	-18	6	4	6	9
		Proskau	178	·	0.1	·	·	0.0	·	·	·	·	·	1.2	3.2	0.9	0.2	5.8	·	·	·	·	·	0.1	·	1.0	0.0	·	·	·	·				12.5	43	-17	8	4	6	12
		Klosterbrück	153	·	0.0	·	0.0	0.1	·	·	·	·	·	6.0	2.7	0.0	0.2	4.1	·	·	·	·	·	0.2	0.1	0.7	0.0	·	·	·	·				14.1			8	3	7	4
	Malapane	Horneck	251	·	0.2	·	0.2	·	·	·	·	·	·	3.8	4.5	0.2	2.1	5.7	·	·	·	·	·	·	·	1.8	0.8	·	·	·	·				19.3	51	-19	9	5	7	17
		Andreashütte	210	·	·	·	0.4	·	·	·	·	·	·	2.0	1.8	0.4	1.0	5.5	·	·	·	·	·	0.2	0.2	2.3	·	·	·	·	·				14.8	39	-24	9	5	8	19
		Guttentag	234	0.2	·	·	0.6	0.1	·	0.0	·	·	·	4.1	3.3	0.1	1.5	6.8	·	·	·	·	·	0.2	0.1	3.0	0.0	0.0	·	·	·				20.0	51	-18	5	11	8	18
		Groß Strehlitz	230	·	·	·	0.3	0.3	·	·	·	·	·	4.7	3.4	0.0	4.8	2.4	·	·	·	·	·	0.0	0.0	1.1	·	·	·	·	·				17.0	46	-20	7	5	5	5
		Raschau	180	·	·	·	0.3	·	·	·	·	·	·	5.1	1.6	0.2	·	3.2	·	·	·	·	·	0.1	·	0.7	·	·	·	·	·				11.2	32	-23	7	3	5	8
Glatzer Neiße	Neiße	Mittelwalde	465	3.4	1.8	·	·	·	·	·	·	·	2.0	18.5	2.0	1.8	0.2	9.5	·	·	·	·	·	·	·	7.9	·	·	·	·	·				41.1	71	-17	9	8	8	22
		Wölfelsgrund	830	0.3	·	0.2	0.6	0.3	·	·	·	·	0.6	6.6	8.4	0.9	7.6	14.4	·	·	·	·	·	·	·	4.5	1.9	·	·	·	·				46.3	135	+12	12	6	12	28
		Habelschwerdt	368	·	0.3	0.3	0.0	0.0	0.0	0.0	·	·	0.3	10.7	2.6	0.6	2.4	7.7	0.0	·	·	·	·	·	·	0.8	·	·	·	·	·				25.7	90	-3	9	4	9	13
		Pohldorf	514	1.2	1.0	0.7	·	0.0	·	·	·	·	·	16.7	5.6	1.3	2.8	11.1	·	·	·	·	·	0.0	·	3.8	0.4	·	·	·	·				41.6	102	+1	10	7	10	24
	B.	Bielendorf	690	·	·	·	·	0.6	0.4	·	·	·	·	1.8	4.5	0.6	6.7	3.8	0.2	0.2	-	0.4	·	0.3	·	3.8	0.3	·	·	·	·				24.6	71	-12	13	5	13	28

Tägliche Niederschlagshöhen in Millimetern, gemessen um 7 Uhr morgens

Februar

Flußgebiet		Ort	Seehöhe m	1	2	3	4	5	6	7	8	9	10	11	12	13	14	15	16	17	18	19	20	21	22	23	24	25	26	27	28	29	30	31	Monatssumme mm	Monatssumme % d. Norm.	Abweichung v. d. Norm.	Zahl der Tage mit Niederschl. ≥0.1	Niederschl. ≥1.0	✳ ≥0.1	☒
Glatzer Neiße	Biele	Landeck	460	0.0	0.0	0.0	0.0	0.0	·	0.0	0.0	·	0.0	1.6	4.5	0.0	3.8	8.3	0.0	·	·	0.1	·	0.1	·	3.2	0.3	·	·	·	·				21.9	63	-13	8	5	8	18
		Kunzendorf a. d. B.	373	·	·	·	0.1	·	·	·	·	·	0.1	5.1	·	0.1	7.9	2.0	·	·	·	·	·	·	·	1.7	0.1	·	·	·	·				11.1			8	4	7	14
	Weistritz	Grunwald	720	·	1.9	5.1	0.1	0.8	·	·	·	·	·	46.9	12.0	5.2	4.2	7.1	0.4	·	·	0.0	·	0.0	·	2.5	·	·	·	·	·				86.2	88	-10	11	8	10	28
		Reinerz	538	·	1.2	3.0	0.5	0.7	·	·	·	·	0.2	23.6	5.7	2.4	1.6	1.4	·	·	·	·	·	·	·	2.3	·	·	·	·	·				42.6	77	-13	11	8	8	28
	N.	Glatz	300	·	0.1	1.4	0.0	0.0	0.1	·	·	0.0	0.0	2.1	1.6	0.0	0.7	2.2	0.0	0.1	0.0	·	·	0.0	·	1.2	0.0	·	·	·	·				9.5	48	-11	9	5	8	13
	Steine	Friedland	510	·	1.1	·	1.2	0.4	·	·	·	·	0.0	12.4	7.2	1.2	1.0	7.2	0.0	·	·	·	·	0.0	·	1.5	0.0	·	·	·	·				33.2	87	- 5	9	8	8	28
		Neurode	400	·	·	·	0.3	0.3	·	·	·	·	0.5	6.1	4.8	0.4	1.5	3.9	·	·	·	·	·	·	·	1.2	0.3	·	·	·	·				19.3	59	-13	10	5	10	13
		Reichenforst	438	0.0	0.0	0.0	·	·	·	·	·	·	1.8	6.3	3.3	0.4	0.8	2.3	·	·	·	·	·	0.1	·	1.0	0.0	·	·	·	·				16.0	59	-11	8	5	8	15
		Schlegel	400	·	·	0.2	0.1	·	·	0.1	·	·	0.3	8.4	3.4	0.4	1.7	6.7	·	·	·	0.1	·	·	·	1.2	·	·	·	·	·				22.6	77	- 7	11	5	7	13
	Mündung bis Steine	Wartha	274	·	·	0.9	0.1	·	·	·	·	·	·	1.5	0.7	0.2	0.8	7.3	0.0	0.1	·	·	·	·	·	0.7	·	·	·	·	·				12.3	39	-19	9	2	7	8
		Maifritzdorf	285	·	0.3	1.6	·	·	·	·	·	·	·	1.9	·	·	·	2.3	·	1.7	·	·	·	1.5	·	·	·	·	·	·	·				9.3	33	-22	6	5	4	7
		Silberberg	450																																						
		Weigelsdorf	375	·	0.0	0.0	0.0	·	·	·	·	·	0.0	3.8	0.7	0.1	1.4	8.8	0.1	0.1	·	·	·	0.0	·	1.6	0.2	·	·	·	·				16.8	58	-12	9	4	9	14
		Patschkau	245	·	0.0	0.3	0.3	·	·	·	0.1	·	·	0.2	3.9	0.1	0.6	6.3	0.1	·	·	·	·	0.2	·	2.7	0.7	·	·	·	·				15.5	76	- 5	12	3	7	10
		Baucke	220	·	·	·	·	·	·	·	·	·	·	0.1	0.7	·	0.8	7.8	·	·	·	·	·	·	·	1.8	0.1	·	·	·	·				11.3			6	2	6	6
		Ziegenhals	345	·	·	·	·	·	·	0.0	·	·	·	0.0	4.5	·	0.5	2.9	·	·	·	·	·	·	·	2.2	·	·	·	·	·				10.5	35	-20	4	3	4	15
		Neiße-Heiligkreuz	180	·	·	·	·	0.3	·	·	0.0	·	·	0.0	2.8	·	0.3	6.8	·	2.2	·	·	·	0.3	·	1.8	0.0	·	·	·	·				12.5	43	-17	7	3	5	9
		Petersheide	225	·	·	·	0.0	·	·	·	·	·	·	1.3	2.0	·	0.1	5.4	1.9	·	·	·	·	·	·	1.0	·	·	·	·	·				9.8	38	-16	5	4	5	10
		Löwen	147	0.0	0.4	·	·	0.1	·	·	·	·	·	4.2	1.4	0.1	0.1	5.6	·	·	·	·	·	0.0	0.0	0.5	0.0	·	·	·	·				12.4	42	-17	8	3	5	2
		Friedland	200	·	·	·	·	·	·	·	0.0	·	·	0.0	0.8	0.0	0.3	11.7	·	·	·	·	·	·	·	1.5	·	·	·	·	·				14.3	54	-12	4	2	4	9
		Seifersdorf	175	·	0.0	·	0.1	·	·	·	0.0	·	·	2.4	1.4	0.0	0.2	6.0	·	·	·	·	·	·	·	0.4	·	·	·	·	·				10.5	39	-17	6	3	6	9
Katzbach bis Glatzer Neiße	Stober	Rosenberg	240	0.0	0.0	·	0.3	1.2	·	·	·	·	·	5.6	4.8	0.3	·	8.8	·	·	·	·	·	0.3	·	2.5	·	0.0	·	·	·				23.8	60	-16	8	5	6	13
		Kreuzburg	180	·	·	·	0.0	0.5	·	·	·	·	·	6.2	1.3	0.0	0.0	6.1	·	·	·	·	·	0.0	0.6	0.6	·	0.4	0.0	0.0	0.0				16.2	48	-15	7	3	7	14
		Konstadt	165	·	·	·	0.1	0.1	·	·	·	·	·	7.2	1.6	0.1	0.0	4.9	·	·	·	·	·	0.0	0.4	·	·	·	·	·	·				14.4	48	-15	7	3	5	9
		Kupp	156	·	0.2	·	3.3	·	·	·	·	0.2	·	3.8	0.2	2.5	1.7	4.5	·	·	·	0.1	·	0.0	0.7	1.4	·	·	·	·	0.1				24.7	68	-12	12	6	7	11
		Sausenberg	200	·	·	·	·	·	·	·	·	·	·	3.4	2.6	·	·	9.3	2.2	·	·	0.1	·	·	·	1.3	·	·	·	·	·				19.9	57	-15	6	5	6	14
		Karlsruhe	160	0.2	0.1	·	·	·	·	·	·	·	·	3.3	0.2	0.2	0.5	6.7	·	·	·	·	·	0.3	1.3	0.5	·	·	·	·	·				18.3	55	-15	10	3	8	14
	Oder	Brieg	143	·	0.2	·	0.0	0.0	·	·	0.0	·	·	3.4	1.3	0.0	0.0	3.7	·	·	·	·	·	0.1	0.0	0.4	0.0	0.0	0.0	·	·				9.1	33	-18	6	3	5	14
		Neuvorwerk	135	·	0.3	·	0.2	0.1	·	·	·	·	·	5.6	1.4	0.1	0.2	3.3	·	·	·	·	·	0.4	·	0.7	·	·	·	·	·				12.3	41	-17	10	3	7	9
	Oble	Münsterberg	205	0.0	·	·	·	0.0	·	0.0	0.0	·	·	1.1	1.3	·	0.5	2.4	·	·	·	·	·	0.0	·	0.8	0.1	·	·	·	·				6.2	25	-18	6	3	6	10
		Strehlen	163	·	·	·	0.2	0.0	·	·	·	·	·	2.1	1.9	·	0.1	4.8	·	·	·	·	·	0.0	·	0.4	·	·	·	·	·				9.5	45	-12	6	3	5	11
		Gauwald	280	·	·	·	0.2	·	·	·	·	·	·	1.3	2.6	·	0.7	8.1	0.1	·	·	·	·	·	·	1.5	·	·	·	·	·				14.5	62	- 9	7	4	6	14
		Olbendorf	175	·	·	·	0.5	0.1	·	·	·	·	·	1.6	2.5	·	0.1	6.4	·	·	·	·	·	·	·	·	0.9	·	·	·	·				12.1	46	-14	7	3	5	9
		Ohlau	137	·	0.4	·	0.1	·	·	·	·	·	·	4.8	2.3	·	0.1	6.6	·	·	·	·	·	0.2	·	0.7	·	·	·	·	·				15.2	54	-13	8	3	5	8
	Lohe	Nimptsch	200	·	·	·	·	·	·	·	·	·	·	0.6	1.4	·	0.4	6.3	0.2	·	·	·	·	0.0	·	0.3	·	·	·	·	1.5				10.7	50	-11	7	3	7	10
		Konradserbe	147	·	·	·	0.1	·	·	·	·	·	·	3.2	1.7	0.1	0.2	7.5	·	·	·	·	·	0.1	·	1.0	·	·	·	·	·				13.9	27	-38	8	4	7	10
		Breslau-Krietern	124	·	0.1	·	0.4	0.0	·	·	·	·	·	6.3	1.5	0.0	0.0	7.2	·	·	·	·	·	0.0	·	0.0	·	·	·	·	1.1				16.6	65	-9	6	4	4	5
	Weide	Schmograu	162	·	0.2	·	0.2	·	·	·	·	·	·	5.4	0.6	0.0	0.0	6.3	0.2	·	·	·	·	0.5	·	1.3	0.0	·	·	·	·				14.7			8	3	5	12
		Groß Ellguth	140	·	0.8	·	0.0	·	·	·	·	·	·	6.6	0.5	0.0	0.0	5.3	0.1	·	·	·	·	0.1	·	0.4	·	·	·	·	·				13.8	50	-14	7	2	6	11
		Groß Schönwald	240	0.0	0.9	·	·	·	·	·	·	·	·	7.8	2.0	·	0.3	14.5	·	·	·	·	·	0.5	0.0	1.4	·	·	·	·	·				27.4	82	-6	7	4	6	18
	Weistritz	Wüstegiersdorf	469	·	0.5	·	0.6	·	·	·	·	·	0.3	7.7	3.9	1.1	1.9	16.5	0.2	·	·	·	·	·	·	2.5	0.2	·	·	·	·				35.4	92	-3	11	6	10	22
		Charlottenbrunn	465	0.0	0.0	·	0.0	·	·	·	·	·	0.0	6.5	4.8	0.3	1.5	14.4	·	·	·	·	·	·	·	2.4	0.0	·	·	·	·				23.9	75	-10	6	5	6	15
		Schweidnitz	230	·	·	·	0.3	0.1	·	·	·	·	·	3.2	2.5	·	0.5	11.1	·	·	·	·	·	·	·	0.9	0.3	·	·	·	·				18.9	86	-3	8	3	5	9
		Reichenbach	265	0.1	0.0	·	1.4	·	·	·	·	·	0.6	9.0	0.0	1.2	0.8	2.4	0.0	·	·	·	·	·	·	0.2	·	·	·	·	·				15.8	76	- 5	8	4	5	13
		Bärmersgrund	550	0.2	0.1	0.0	0.1	0.2	·	·	·	·	0.0	9.5	7.6	2.2	0.9	11.9	0.2	·	·	0.2	·	·	·	2.0	1.2	·	·	·	·				36.3			13	6	12	23
		Kaschbach	620	·	·	·	0.0	·	·	·	·	·	·	8.7	2.5	5.2	5.8	11.4	·	·	·	·	·	·	·	3.8	·	·	·	·	·				37.4	84	-7	6	6	6	12
		Zobten	200	·	·	·	0.3	0.0	·	·	·	·	0.0	3.3	1.5	0.0	0.5	10.2	·	0.0	·	·	·	0.0	·	0.9	0.0	·	·	·	·				16.7	65	-9	6	3	5	14

1938 — Tägliche Niederschlagshöhen in Millimetern, gemessen um 7 Uhr morgens — Februar

Flußgeb		Ort	See-höhe m	1	2	3	4	5	6	7	8	9	10	11	12	13	14	15	16	17	18	19	20	21	22	23	24	25	26	27	28	29	30	31	Monatssumme mm	% d. Norm.	Abweichung v. d. Norm.	Zahl der Tage mit Niederschl. ≥0.1	≥1.0	✳ ≥0.1	☒
Katzbach bis Glatzer Neiße	Weistritz	Alt Reichenau	378	·	·	·	0.2	·	·	·	·	·	·	5.2	4.9	·	0.6	6.8	·	·	·	·	·	·	·	·	·	5.4	·	·				23.1			6	4	5	1
		Salzbrunn	417																																				
		Freiburg	300	·	0.0	·	0.1	0.0	·	·	·	·	·	3.9	0.3	·	0.9	5.2	·	·	·	·	·	0.6	·	0.9	0.0	·	·	·	·				11.8	57	-9	6	2	6	16
		Ingramsdorf	178	·	·	·	·	0.6	·	·	·	·	·	4.5	0.7	·	1.6	6.8	·	·	·	·	·	·	·	·	0.9	·	·	·	·				15.1	63	-9	6	3	5	14
		Bresl.-Stabelwitz	120	·	0.1	·	1.5	·	·	·	·	·	·	6.9	2.0	0.6	7.0	3.4	0.2	·	·	·	·	0.2	·	7.4	0.7	·	·	·	·				16.4	55	-13	11	5	9	7
	Oder	Dyhernfurth	110	·	·	·	0.1	·	·	·	·	·	·	5.7	1.2	0.6	1.2	7.8	·	·	·	·	·	·	·	0.9	·	·	·	·	·				17.5	46	-14	7	4	6	9
		Leubus	98	·	·	·	·	1.5	·	·	·	·	·	·	2.7	·	·	1.9	3.8	·	·	·	·	0.5	·	·	2.8	2.5	·	0.7	·				13.4	52	-12	8	4	6	6
		Simsdorf	145	·	·	·	0.5	·	·	·	·	·	·	4.4	0.2	0.7	0.0	2.1	·	·	·	·	·	·	·	0.9	·	·	·	·	·				9.8	41	-13	6	2	5	9
Katzbach	Katzbach	Ketschdorf	440	0.2	·	·	1.2	·	·	·	·	·	0.2	7.1	3.3	0.6	0.7	13.8	0.2	·	·	·	·	0.7	·	3.4	0.7	·	·	·	·				30.9	76	-10	12	5	10	16
		Schönau	300	·	·	·	·	·	·	·	·	·	·	7.5	2.5	0.2	0.7	1.6	·	0.1	·	·	·	·	·	0.9	·	·	·	·	·				20.5	64	-12	7	3	7	11
		Goldberg	240	·	0.2	·	0.2	·	·	·	·	·	·	17.8	3.9	·	0.8	9.4	·	·	·	·	·	·	·	7.4	·	·	·	·	·				37.9	103	+1.1	7	4	5	20
	Wütende Neiße	Altröhrsdorf	322	·	·	·	1.6	·	·	·	·	·	·	7.3.1	8.9	0.1	7.3	0.3	·	·	·	·	·	0.6	·	7.3	·	·	·	·	·				26.4	72	-10	8	4	7	13
		Klonitz	275	·	·	·	0.1	·	·	·	·	·	·	4.0	7.2	0.4	0.7	11.6	·	·	·	·	·	·	·	7.1	1.8	·	·	·	·				20.9	76	-9	8	5	7	13
		Seichau	200	0.1	0.0	·	0.0	·	·	·	·	·	·	8.9	0.8	0.3	7.2	10.5	0.3	0.1	0.0	·	·	0.0	·	0.7	·	·	·	·	·				28.0	74	-8	1	3	10	13
	Schwarzwasser	Kaiserswaldau	187	·	·	·	·	·	·	·	·	·	·	7.8	1.8	0.3	0.8	2.4	·	·	·	·	·	·	·	7.4	·	·	·	·	7.3				15.8	52	-15	7	5	6	7
		Fuchsmühl	140	0.2	·	·	0.7	·	·	·	·	·	·	5.2	1.2	0.8	0.4	4.1	·	·	·	·	·	·	·	1.8	·	·	·	·	·				14.4	50	-14	8	4	5	6
		Harpersdorf	235	·	·	·	0.0	0.1	·	·	·	·	·	11.5	1.8	0.3	5.6	·	·	·	·	·	·	·	·	1.2	·	·	·	·	·				19.7	67	-13	5	4	5	6
	K.	Liegnitz	121	·	·	·	0.5	·	·	·	·	·	·	4.3	1.6	0.5	0.8	7.0	·	·	·	·	·	0.0	·	1.1	0.0	·	·	·	·				15.8	70	-7	7	4	6	9
		Pilgramshain	260	·	·	·	0.2	·	·	·	·	·	·	5.8	0.8	0.3	0.8	7.6	·	·	·	·	·	0.1	·	0.5	·	·	·	·	·				16.1	76	-5	8	2	7	11
Bober bis Katzbach	Oder	Steinau	94	·	0.0	·	·	·	·	·	·	·	·	6.1	2.0	1.6	0.9	9.3	·	·	·	·	·	0.0	·	0.4	0.0	·	·	·	·				20.3	80	-5	6	4	6	10
		Wohlau	116	·	0.4	·	0.1	·	·	·	·	·	·	6.7	7.1	2.4	6.7	8.2	·	0.0	·	·	·	·	·	·	·	·	·	·	·				25.6	104	+1	7	5	4	9
		Köben	92	·	·	·	0.3	·	·	·	·	·	·	5.1	2.4	1.5	0.1	7.1	·	·	·	·	·	0.1	·	0.3	·	·	·	·	·				17.7	69	-8	8	4	4	8
	Bartsch	Kreisau	156	0.0	·	·	·	·	·	·	·	·	·	6.5	0.2	·	·	7.1	·	·	·	·	·	0.1	·	0.8	·	·	·	·	·				14.8	48	-16	5	2	5	7
		Groß Wartenberg	167	·	0.7	·	·	·	·	·	·	·	·	7.3	1.9	0.1	·	9.1	0.3	·	·	·	·	0.2	0.0	7.4	0.1	·	·	·	·				20.9	66	-11	9	4	8	14
		Charlottenthal	119	·	0.8	·	0.0	0.0	·	·	·	·	·	7.2	7.0	0.0	·	11.1	1.2	·	·	·	·	0.4	·	0.8	0.1	·	·	·	·				22.6	74	-8	8	4	6	5
		Trebnitz	185	·	0.5	·	0.2	·	·	·	·	·	·	10.0	3.7	0.1	0.7	6.6	·	·	·	·	·	0.1	·	0.9	·	·	·	·	·				22.8	63	-11	9	3	8	18
		Trachenberg	91	·	0.1	·	0.0	·	·	·	·	·	·	6.9	0.9	1.1	0.4	6.1	0.2	·	·	·	·	0.2	·	0.3	0.0	·	·	·	·				16.1	59	-12	9	3	8	6
		Winzig	180	0.1	·	·	0.0	·	·	·	·	·	·	7.4	1.1	1.1	0.6	10.1	0.1	·	·	·	·	0.1	0.1	0.4	·	·	0.1	·	·				27.8	92	-2	11	4	9	16
		Groß Saul	120	·	0.5	·	0.6	·	·	·	·	·	·	11.9	2.2	0.4	0.0	8.8	0.6	·	·	·	·	0.2	·	0.7	·	·	·	·	·				25.9			9	3	6	6
		Guhrau	86	·	0.5	0.2	·	·	·	·	·	·	·	5.3	1.5	1.3	0.3	0.7	·	·	·	·	·	0.2	·	0.7	·	·	·	0.2	·				10.9	39	-17	10	3	7	6
	Faule Obra–Bartsch	Glogau	77	0.1	·	0.1	0.4	·	·	·	·	·	·	5.7	0.4	1.1	0.4	6.5	·	·	·	·	·	·	·	0.4	·	·	·	·	·				15.5	57	-8	9	3	6	9
		Fraustadt	102	·	0.1	·	0.2	·	·	0.0	·	·	·	5.8	1.1	2.9	0.5	8.4	0.8	·	·	·	·	0.1	·	0.8	0.1	·	·	·	·				21.4	70	-9	11	4	9	6
		Glogeiche	91	·	0.0	·	0.1	·	·	·	·	·	·	4.7	0.6	2.1	·	9.4	0.9	·	·	·	·	·	·	0.5	0.1	·	·	·	·				19.1			8	3	7	5
		Freystadt	103	·	·	·	0.8	0.3	·	·	·	·	·	0.3	0.3	3.4	1.1	4.9	·	·	·	·	·	0.2	·	1.1	·	·	·	·	·				20.4	65	-11	9	5	6	8
	Faule Obra	~~Saliseh~~ +	75	·	0.1	0.0	0.4	0.0	·	·	·	·	0.3	5.1	0.1	3.9	·	5.2	·	·	·	·	·	0.2	·	0.1	0.0	·	·	·	·				17.5	57	-9	9	3	5	7
		Schwenten	60																																				
		Schwiebus	83	·	·	·	1.0	·	·	·	·	·	·	8.6	·	1.5	0.5	11.0	1.1	·	·	·	·	·	·	0.3	·	·	·	·	·				30.0	97	-1	7	5	6	13
	Bober–Faule Obra	Züllichau	85	·	0.0	0.2	0.5	0.0	·	·	·	·	0.2	6.3	0.0	1.5	1.0	6.8	0.6	·	·	·	·	0.0	·	0.0	·	·	·	·	0.0				17.1	55	-14	8	4	5	8
		Grünberg	168	·	0.3	0.0	1.1	0.0	·	·	·	·	0.3	10.1	0.1	2.3	3.3	9.0	0.5	·	·	·	·	0.1	0.0	1.1	0.0	·	·	·	0.0				29.4	73	-8	11	5	8	10
		Rothenburg	65	·	0.0	·	1.5	·	·	·	·	·	·	8.5	·	1.6	1.1	2.3	0.2	·	·	·	·	0.3	·	0.8	·	·	·	·	·				16.4	47	-18	8	5	7	8
		Griesel	80	·	1.1	·	2.1	·	·	·	·	·	0.1	0.8	2.5	0.1	·	11.3	0.5	·	·	·	·	·	0.2	0.1	·	·	·	·	·				28.0	68	-13	10	5	7	10
Bober	Lomnitz-Quelle	Hermsdorf (Städt.)	580	0.1	4.5	0.1	1.2	0.4	·	·	·	·	·	10.2	5.1	0.5	0.5	2.4	·	·	·	·	·	0.1	·	3.4	0.4	·	·	·	·				30.0	70	-13	13	6	7	2.8
		Neu Röhrsdorf	740	0.0	0.0	0.0	1.6	0.3	·	·	·	·	·	5.3	6.4	0.6	1.3	11.1	0.3	·	·	0.0	·	0.3	·	4.9	0.4	·	·	·	·				23.1			11	6	10	28
		Landeshut	442	0.2	0.1	0.0	1.2	0.2	0.0	·	·	·	·	4.9	1.5	0.6	1.0	4.4	·	0.1	·	·	·	0.0	·	1.8	0.0	·	·	·	·				15.1	43	-27	11	6	7	19
		Giesmannsdorf	530	·	0.1	·	0.1	·	·	·	·	·	·	5.6	6.3	0.5	1.1	7.4	·	·	·	·	·	·	·	2.4	·	·	·	·	·				24.1			6	5	8	17
		Gottesberg	600	·	0.1	·	1.2	0.2	·	·	·	·	0.0	5.5	10.6	0.3	2.0	4.5	·	·	·	·	·	0.0	·	1.8	0.0	·	·	·	·				25.2	74	-9	9	6	8	11
		Neudorf	451	0.0	·	·	0.5	0.2	·	·	·	·	·	3.1	3.9	·	0.9	12.6	·	·	·	·	·	0.1	·	2.8	0.2	·	·	·	·				25.0	73	-9	9	4	7	17

+ Deutsch Eck

Tägliche Niederschlagshöhen in Millimetern, gemessen um 7 Uhr morgens

Februar

Flußgebiet		Ort	Seehöhe m	1	2	3	4	5	6	7	8	9	10	11	12	13	14	15	16	17	18	19	20	21	22	23	24	25	26	27	28	29	30	31	Monatssumme mm	% d. Norm.	Abweichung v. d. Norm	Zahl der Tage mit Niederschl. ≥0.1	≥1.0	✳ ≥0.1	☒
Bober	Lomnitz	Hasenbaude	1077	0.6	1.0	0.6	0.4	0.0	.	.	.	.	0.3	16.6	11.3	1.8	3.2	21.7	1.7	.	.	.	.	0.3	.	4.2	1.0	.	.	.	.				64.7	108	+5	14	9	14	28
		Schneekoppe	1602	2.7	2.2	1.3	4.0	1.4	3.0	.	.	.	1.8	8.5	11.0	3.2	13.0	18.1	0.3	0.8	.	1.1	.	1.5	.	10.8	3.0	.	.	.	0.2				84.4	135	+22	18	15	18	28
		Krummhübel	650	.	2.8	.	0.4	0.3	.	.	.	.	0.1	12.7	8.3	1.5	3.8	15.8	.	.	.	.	.	.	.	3.5	4.3	.	.	.	.				53.5	123	+10	11	8	7	23
		Arnsdorf	443	.	.	.	.	.	.	.	.	.	.	3.4	3.6	.	0.9	6.0	0.2	.	.	.	.	.	.	1.1	.	.	.	.	.				15.2	45	-18	6	4	6	19
		Forstbauden	900	.	0.9	0.1	0.6	0.0	.	.	.	.	.	5.7	5.2	2.3	1.9	9.1	.	.	.	.	.	.	.	3.8	0.6	.	.	.	.				30.2	67	-15	10	6	9	28
	B.	Hirschberg	347	.	.	.	.	.	.	.	.	.	1.3	3.4	.	6.1	5.1	.	.	.	.	.	.	.	.	3.6	.	.	.	.	.				19.5	65	-11	5	5	4	18
	Gr. Zack.	Schreiberhau	643	0.2	0.6	0.0	1.6	0.4	.	.	.	.	0.1	21.9	13.1	1.5	4.5	13.2	0.2	.	.	.	.	.	.	4.0	0.4	.	.	.	.				66.7	102	+1	13	7	13	28
		Schneegrubenbde	1490	5.5	12.5	2.0	3.9	.	.	.	.	.	3.4	10.9	7.8	1.7	9.2	1.9	0.5	0.1	.	1.4	.	1.2	.	8.7	1.6	.	.	.	0.4				72.7	62	-44	17	14	17	28
		Hain	535	0.3	.	.	1.5	0.1	.	.	.	.	0.0	13.1	6.2	0.3	2.6	12.6	.	.	.	.	.	0.3	.	2.6	0.2	.	.	.	.				40.2	93	- 3	11	6	9	22
	Sprotte—Gr. Zacken	Johnsdorf	430	0.7	.	.	0.5	0.1	0.0	.	.	.	.	7.7	0.7	.	3.8	9.7	.	.	.	.	.	.	0.1	.	2.2	0.3	.	.	.	.				25.8	62	-17	10	4	7	19
		Ludwigsdorf	440	.	.	.	0.3	0.2	.	.	.	.	.	10.3	0.8	0.1	1.3	14.9	.	.	.	.	.	.	.	0.8	.	.	.	.	.				29.2	71	-12	8	3	7	15
		Lähn	230	.	.	.	0.2	.	.	.	.	.	.	10.0	0.2	0.1	0.6	9.8	.	.	.	.	.	.	.	0.4	.	.	.	.	.				21.3			7	2	6	14
		Bunzlau	200	.	.	.	0.9	.	.	.	.	.	.	5.5	.	0.5	1.5	2.0	.	0.0	0.5	.	.	0.5	.	1.0	.	.	.	.	.				18.4	52	-17	8	3	7	18
		Baierhaus	144	.	.	.	2.3	.	.	0.1	.	.	0.5	8.8	8.5	2.1	0.2	5.9	.	.	.	.	.	0.1	.	1.3	.	.	.	.	.				29.8			10	6	7	11
	Sprotte	~~Polkwitz~~ ×	183	.	.	.	2.3	.	.	.	.	.	.	7.9	0.0	2.5	0.4	8.0	.	.	.	.	.	0.0	.	0.5	.	.	.	.	.				20.2	69	-9	6	3	6	11
		Kotzenau	148	.	.	.	1.6	.	.	.	.	.	.	9.7	0.1	1.5	0.1	5.9	.	.	.	.	.	.	.	1.8	.	.	.	.	.				20.7	60	-14	7	5	6	16
		Buchendamm	133	.	.	.	1.2	.	.	.	.	.	.	10.2	1.1	1.8	0.5	11.1	.	.	.	.	.	1.2	.	0.2	.	.	.	.	.				27.3	117	+4	9	6	6	12
		Quaritz	170	.	.	.	0.8	0.2	.	.	.	.	.	8.7	0.8	2.2	0.4	10.3	0.3	.	.	.	.	0.2	.	1.4	0.2	0.1	0.2	.	.				25.8	90	- 3	13	4	11	11
	Queis	Flinsberg	470	0.2	0.1	0.0	2.1	.	.	.	.	.	0.2	20.5	6.5	1.5	2.2	13.8	.	.	.	.	.	0.4	.	3.4	0.5	.	.	.	.				51.4	71	-21	12	7	10	24
		Giehren	530	.	.	0.0	0.3	.	.	.	.	.	.	10.6	.	.	.	11.1	.	.	.	.	.	0.0	.	.	.	.	.	.	.				22.0	49	-23	3	2	3	18
		Greiffenberg	338	.	.	.	0.7	.	.	.	.	.	.	8.6	0.3	0.3	1.7	5.9	.	.	.	.	.	.	.	0.7	.	.	.	.	.				18.2	47	-20	7	3	7	16
		Beerberg	232	.	0.1	.	1.0	.	.	.	.	.	.	14.2	0.3	0.5	1.2	11.0	.	.	.	.	.	0.2	.	1.0	0.0	.	.	.	.				29.5	60	-20	9	5	6	17
		Lauban	270	.	.	.	2.8	0.0	.	0.0	.	.	0.2	19.1	1.6	2.9	0.0	.	.	.	.	.	.	.	.	1.0	.	.	.	.	.				27.6	70	-12	6	5	4	15
		Hagendorf	204	0.1	.	.	0.9	.	.	.	.	.	.	10.2	0.8	0.4	.	9.8	.	.	.	.	.	.	.	1.1	.	.	.	.	.				23.3			7	3	6	16
		Prinzdorf	165	0.1	0.2	0.1	2.5	.	.	.	.	.	.	8.3	1.1	0.3	1.1	4.8	0.5	.	.	.	.	0.1	.	1.4	.	.	.	.	.				20.5	60	-14	12	6	10	10
	Gr. Tschirne	Kohlfurt	193	.	0.1	0.1	3.5	.	.	.	.	.	.	15.9	0.2	3.5	1.1	5.1	.	.	.	.	.	0.1	.	2.0	.	.	.	.	.				31.6	76	-10	10	6	7	15
		Rauscha	151	.	0.1	.	1.1	.	.	.	.	.	0.8	14.0	0.1	2.7	0.2	8.7	.	.	.	.	.	.	.	1.7	.	.	.	.	.				29.4	73	-11	9	5	6	10
		Groß Selten	155	.	.	2.0	0.1	.	.	.	.	.	0.8	15.2	3.5	0.1	2.0	.	0.1	.	.	.	.	.	.	1.4	.	.	.	.	.				25.2	68	-12	9	5	6	10
		Seifersdorf	165																																				
	Bob.	Ober Briesnitz	110	.	.	.	1.4	.	.	.	.	.	1.1	8.1	0.3	3.5	2.4	7.2	.	.	.	.	.	0.1	.	1.3	.	.	.	.	.				25.4	69	-11	9	7	6	11
		Buchelsdorf	125	.	0.6	.	1.0	.	.	.	.	.	0.2	12.6	.	5.2	1.9	8.3	0.7	.	.	.	.	0.3	.	0.9	.	.	.	.	.				31.7	80	-2	10	4	7	15
O.	O.	Crossen	45																																				
Lausitzer Neisse	Zittau	Oybin	415	1.3	0.2	.	1.4	.	.	0.4	0.3	.	0.8	30.8	1.8	3.9	3.1	4.5	0.0	.	.	.	.	.	.	2.8	0.2	.	.	.	.				51.5	95	-2	13	8	10	28
		Walddorf	393	0.1	0.3	.	2.0	.	.	.	0.1	.	0.4	13.8	0.6	1.6	1.1	5.8	.	.	.	.	.	.	0.2	2.4	.	.	.	.	.				33.4	71	-14	12	6	10	14
		Zittau	240	0.0	0.0	.	1.0	0.0	.	.	.	.	.	16.1	1.6	1.4	1.1	3.9	.	.	.	.	.	.	.	1.6	.	.	.	.	.				26.7	74	- 9	7	7	6	13
	Lausitzer Neisse	Hirschfelde	222	.	.	0.1	2.8	.	.	.	.	.	0.1	11.9	1.5	0.5	1.4	1.5	.	.	.	.	.	0.0	.	0.7	0.0	.	.	.	.				20.5	60	-13	9	5	5	8
		Reichenau	253	.	.	.	2.4	0.2	.	.	0.0	.	.	8.1	2.5	0.7	1.8	2.6	0.6	.	.	.	.	.	.	1.1	.	.	.	.	.				20.0	63	-12	9	6	5	14
		Oberstrahwalde	362	.	0.2	0.1	2.1	.	.	.	0.2	.	0.0	19.5	0.3	1.2	1.6	6.2	0.0	.	.	.	.	0.2	.	1.3	.	.	.	.	.				32.9	59	- 4	11	6	7	17
		Schönberg	215	.	0.0	.	1.7	.	.	.	.	.	.	10.3	.	2.5	2.2	4.6	.	.	.	.	.	.	.	0.5	.	.	.	.	.				21.8	59	-15	6	5	5	12
		Görlitz	211	.	0.1	.	2.4	.	.	.	0.0	.	.	13.7	1.7	1.7	0.9	8.0	.	.	.	.	.	0.0	.	0.6	.	.	.	.	.				29.1	72	-11	8	5	6	10
		Lichtenberg	230	.	.	.	1.7	.	.	.	.	.	.	14.0	0.4	1.2	1.9	3.9	.	.	.	.	.	.	.	0.3	.	.	.	.	.				23.4			7	5	6	12
		Gelblach	160	.	.	.	5.0	.	.	.	.	.	0.7	10.0	.	4.0	0.5	.	.	.	.	.	.	.	.	.	.	.	.	.	.				20.2	48	-22	5	5	3	17
		Muskau	107	.	.	1.1	1.9	.	.	.	.	.	0.0	13.7	0.5	0.9	0.9	2.4	0.3	.	.	.	0.2	0.2	.	2.2	.	.	.	.	.				30.3			11	6	6	10
		Forst	75	.	0.0	0.0	0.0	.	.	0.1	.	.	2.5	2.5	0.0	0.1	3.5	1.1	0.1	.	.	.	0.0	0.0	0.8	.	.	.	.	.				16.7	54	-14	8	4	6	8
	Lubst	Sommerfeld	85	1.0	1.2	0.0	0.1	.	.	.	.	.	0.5	10.6	.	2.0	2.1	5.0	0.1	.	.	.	.	.	.	0.6	.	.	.	.	.				24.2	71	-10	10	7	5	8
		Kanig	65	.	0.2	.	1.5	0.0	.	.	.	.	.	11.0	.	2.1	0.5	1.5	0.3	.	.	.	.	0.0	.	0.5	.	.	.	.	.				18.5	59	-13	8	5	4	3
		Guben	76	.	0.1	.	1.4	0.0	.	.	.	.	0.1	8.5	0.1	1.6	0.4	5.7	.	.	.	.	.	.	.	0.5	.	.	.	.	.				18.4	56	-14	9	4	6	2

× Heerwegen

1938 — Tägliche Niederschlagshöhen in Millimetern, gemessen um 7 Uhr morgens — Februar

Flußgebiet		Ort	Seehöhe m	1	2	3	4	5	6	7	8	9	10	11	12	13	14	15	16	17	18	19	20	21	22	23	24	25	26	27	28	29	30	31	Monatssumme mm	Monatssumme % d. Mittels	Abweichung v. d. Norm.	Zahl der Tage mit Niederschl. ≥ 0.1	Niederschl. ≥ 1.0	✳ ≥ 0.1	🌫
Warthe bis Lausitzer Neisse	Oder	Fürstenberg	28																																				
		Ziebingen	51	.	0.1	.	1.3	0.1	.	.	.	.	.	7.8	.	1.9	0.8	8.0	.	.	.	.	.	.	.	0.5	.	.	.	.	.				20.5	70	- 9	8	4	5	6
		Müllrose	42	.	0.0	.	0.9	.	.	.	.	.	1.0	8.6	.	0.5	0.6	2.5	0.2	.	.	.	.	.	.	0.5	.	.	.	.	.				14.8	54	- 13	8	3	6	9
		Sternberg	95	.	.	.	2.7	0.1	.	.	.	.	0.7	9.0	.	3.4	0.5	4.2	.	.	.	.	.	.	.	0.9	.	.	.	.	.				21.5	67	- 11	8	4	6	16
		Frankfurt Oder (Stadtgärt.)	76	0.1	0.3	.	1.1	0.3	.	.	.	.	0.4	10.9	.	1.2	0.3	3.0	0.2	.	.	.	.	.	.	0.3	.	.	.	.	.				18.1	58	- 13	11	4	6	6
		Küstrin	21	.*	0.1	.	0.2	0.3	.	.	.	.	0.9	5.7	.	2.1	.	3.4	.	.	.	.	.	.	.	0.4	.	.	.	.	.				13.1	48	- 14	8	3	5	3
Warthe	Netze bis Quelle	Breitenmarkt	253	0.2	.	.	0.5	0.2	.	.	0.0	.	.	4.1	1.6	.	0.5	3.8	.	.	.	.	.	0.6	0.3	2.9	0.0	0.1	.	.	.				14.8	44	- 19	11	4	9	17
		Kirchlinden	192	.	0.0	.	0.2	0.1	.	.	.	.	.	5.6	3.0	.	.	5.9	.	.	.	.	.	.	.	1.4	.	.	.	.	.				16.2	57	- 12	6	4	5	13
		Wierzebaum	63	.	0.0	.	.	.	.	.	.	.	.	5.4	1.9	.	.	1.1	.	.	.	.	.	.	0.0	.	.	.	.	.	.				8.4	29	- 20	3	3	3	6
		Keilchensee	43	0.1	0.5	.	1.1	.	.	.	.	.	.	4.9	.	1.4	.	5.1	0.1	.	.	.	.	.	0.1	0.1	.	.	.	.	.				13.4	43	- 17	9	4	4	2
		Dürlettel	101	.	.	.	1.0	.	.	.	.	.	.	7.0	.	3.6	1.0	12.5	.	.	.	.	.	0.5	.	.	.	.	.	.	.				25.6	108	+ 2	6	5	4	13
		Blesen	40	.	0.0	.	0.4	0.3	.	.	.	.	.	5.7	.	4.6	1.2	14.1	0.3	.	.	.	.	0.0	.	0.0	.	.	.	.	.				26.6	93	- 2	7	4	4	14
	Netze, Kuddow u. Lobsonka	Dobrin	158	.	1.0	.	1.4	.	.	.	.	.	.	13.2	1.4	.	.	.	.	.	.	.	.	.	.	0.1	.	.	.	.	.				17.1	61	- 11	5	4	3	8
		Neustettin	139	0.5	0.2	.	1.4	.	.	.	.	.	.	14.0	0.5	.	.	.	.	.	.	.	.	.	.	2.5	.	.	.	.	.				19.6	62	- 12	6	3	3	11
		Gr. Karzenburg	162	0.3	1.3	.	3.0	.	.	.	.	.	.	15.0	0.3	.	.	.	.	.	.	.	.	.	.	0.4	.	.	.	.	.				20.3	45	- 44	6	3	3	3
		Hammerstein	135																																				
		Ratzebuhr	128	.	.	.	1.8	.	.	.	.	.	.	18.6	0.5	.	.	.	.	.	.	.	.	.	.	1.6	.	.	.	.	.				22.5	77	- 7	4	3	3	15
		Jastrow	107	0.4	0.3	.	0.1	.	.	.	.	.	.	9.8	2.3	.	.	.	.	.	.	.	.	0.0	0.2	2.1	.	.	.	.	.				15.2	50	- 15	7	3	4	6
		Hasenfier	143	0.2	0.3	0.2	1.6	0.1	.	.	.	0.7	.	17.0	0.4	0.0	.	.	.	.	.	.	.	.	.	0.9	.	.	0.4	.	.				21.8			10	2	3	13
		Pielburg	140	0.1	.	.	2.9	0.0	.	.	.	.	.	12.3	0.5	0.3	.	.	.	.	.	.	.	0.0	0.2	(0.5)	.	.	.	.	.				16.8	51	- 16	7	2	5	4
		Brotzen	143	0.2	0.3	.	2.1	0.2	.	.	.	.	0.4	11.0	0.4	1.0	.	.	.	.	.	.	.	0.1	.	1.4	.	.	.	.	.				17.1	57	- 13	10	4	6	12
		Neuhof (Kr. Dramb.)	145	0.3	0.2	.	1.3	0.2	.	.	.	.	0.1	11.5	0.3	0.2	.	.	.	.	.	.	.	.	0.3	0.1	.	.	.	.	.				14.5	43	- 20	10	2	6	1
		Deutsch Krone	118	.	0.0	0.0	1.5	0.2	.	.	.	.	.	5.7	0.0	0.2	.	.	.	.	.	.	0.0	.	(0.2)	0.7	.	.	.	.	0.0				8.5	27	- 24	6	2	4	3
		Krojanke	104																																				
		Schneidemühl	57	0.0	0.1	0.2	1.2	0.0	.	.	.	.	.	6.7	0.3	0.3	.	.	.	.	.	.	.	.	0.1	0.3	.	.	.	.	.				9.2	36	- 16	8	2	6	7
	Netze	Hammer	50	.	.	.	0.9	.	.	.	.	.	.	6.1	.	.	.	0.8	.	.	.	.	.	.	.	0.2	.	.	.	.	0.1				8.1	31	- 18	5	1	3	2
		Glashütte	40	.	0.5	.	0.3	.	.	.	.	.	.	6.2	.	1.4	.	1.9	.	.	.	.	.	.	.	.	.	.	.	.	.				10.3	35	- 19	5	3	3	.
	Netze, Drage	Wusterwitz	125	0.1	.	.	1.3	.	.	.	.	.	.	11.9	1.2	.	.	.	.	.	.	.	.	0.1	.	0.2	.	.	.	.	.				14.8			6	3	3	.
		Dramburg	123	0.2	0.8	0.1	0.6	.	.	.	.	.	.	9.8	.	1.0	.	.	.	.	.	.	.	.	0.4	0.4	.	.	.	.	.				13.3	41	- 19	8	2	4	5
		Wedelsdorf	94	0.7	0.1	.	1.8	.	.	.	.	.	.	11.6	0.5	.	.	.	.	.	.	.	.	0.1	.	0.2	.	.	.	.	.				15.0	47	- 17	7	2	3	1
		Henkendorf	120																																				
		Krumpohl	100	1.4	.	.	2.2	.	.	.	.	.	.	7.7	.	0.2	.	.	.	.	.	.	.	.	.	.	.	0.1	.	.	0.1				11.7	39	- 19	6	3	2	5
		Klosterfelde	59	.	.	.	1.4	.	.	.	.	.	2.3	4.2	.	0.3	.	.	.	.	.	.	.	.	.	.	.	.	.	.	.				8.2	24	- 26	4	3	2	4
	Netze	Driesen	31	0.0	.	0.5	0.7	.	.	.	.	.	.	5.7	0.2	0.7	0.0	2.7	.	.	.	.	.	.	.	0.1	.	.	.	.	.				10.6	34	- 23	7	2	5	2
		Friedeberg	75	.	0.5	0.3	0.0	.	.	.	.	.	0.1	5.1	.	0.4	.	0.4	.	.	.	.	.	.	0.0	0.0	.	.	.	.	.				6.8	21	- 27	6	1	4	5
	Mündung-Netze	Schmiddelbrück	65	.	0.8	0.3	0.4	.	.	.	.	.	.	4.6	.	1.1	.	3.0	.	.	.	.	.	0.2	0.1	0.1	.	.	.	.	.				10.6	30	- 26	8	2	4	3
		Landsberg a. d. W.	68	.	.	.	.	.	.	.	.	.	0.3	7.9	.	2.0	.	2.2	.	.	.	.	.	.	.	0.0	.	.	.	.	.				12.4	38	- 20	4	3	4	5
		Zielenzig	70	.	0.4	.	2.8	0.1	.	.	.	.	0.5	10.4	.	3.2	1.2	13.5	0.2	.	.	.	.	.	.	0.8	.	.	.	.	.				33.1	94	- 2	10	5	7	11
		Kriescht	19	0.1	0.3	.	0.8	0.3	.	.	.	.	.	5.3	.	1.6	0.1	4.4	0.1	.	.	.	.	.	.	0.1	.	.	.	.	.				13.1	45	- 16	10	3	5	5
		Drossen	50	.	.	.	1.1		.	.	.	.	.	7.6	0.1	0.1	0.1	4.2	.	.	.	.	.	.	.	0.5	.	.	.	.	0.2				13.9	45	- 18	8	3	5	12
Mündung bis Warthe	Oder	Soldin	76																																				
		Berneuchen	44	0.2	.	0.6	0.5	0.1	.	.	.	.	0.4	7.0	.	3.6	.	0.9	.	.	.	.	.	.	0.1	0.3	.	.	.	.	.				13.7	48	- 15	10	2	5	2
		Grüneberg	69	.	0.8	0.2	0.9	.	.	.	.	.	.	7.5	.	6.6	0.2	.	.	.	.	.	.	.	.	0.3	.	.	.	.	.				16.5	63	- 10	7	2	4	2
	Alte Oder	Müncheberg	60	0.2	0.1	.	0.8	.	.	.	.	.	0.6	7.3	.	1.2	0.5	0.6	0.0	.	.	.	.	.	.	0.2	.	.	.	.	.				11.5	39	- 19	9	2	4	6
		Wriezen	8	0.2	0.3	0.3	0.6	0.0	.	.	.	.	0.5	8.3	.	4.6	0.7	0.1	0.0	.	.	.	.	.	.	0.0	.	.	.	.	.				15.6	55	- 13	9	2	4	6
		Kienitz (Amt)	9	0.3	.	0.4	0.2	.	.	.	.	.	0.6	8.0	.	6.1	.	1.6	.	.	.	.	.	.	.	.	.	.	.	.	.				17.2	61	- 11	7	3	3	4
		Eberswalde	42	0.3	0.2	0.7	1.5	0.0	.	.	.	.	1.2	7.7	0.0	7.5	0.8	0.6	0.0	.	.	.	.	.	0.1	0.7	.	.	.	.	.				21.3	68	- 10	11	4	6	9

Tägliche Niederschlagshöhen in Millimetern, gemessen um 7 Uhr morgens

Februar

Flußgebiet		Ort	See-höhe m	1	2	3	4	5	6	7	8	9	10	11	12	13	14	15	16	17	18	19	20	21	22	23	24	25	26	27	28	29	30	31	Monatssumme mm	% d. Norm.	Abweichung v. d. Norm.	Zahl der Tage mit Niederschl. ≧0.1	≧1.0	≧0.1	☒
Mündung bis Warthe	O.	Königsberg (Nm.)	19	2.0	1.1	·	0.9	·	·	·	·	·	2.0	6.9	·	3.5	·	·	·	·	·	·	·	·	·	·	·	·	·	·	·				14.4	56	-11	5	4	1	5
	Welse	Friedrichswalde	85	0.6	0.4	0.3	0.3	·	0.1	0.0	·	0.0	1.7	9.4	·	3.6	1.0	·	·	·	·	·	·	·	0.1	1.6	·	·	·	·	0.0				19.7	61	-13	11	5	6	3
		Angermünde	45	0.7	0.5	0.2	0.6	0.0	·	·	·	·	0.7	5.8	·	2.0	0.1	·	·	·	·	·	·	·	·	0.0	·	·	·	·	0.0				10.6	37	-19	8	2	4	4
		Gramzow	65	·	0.7	·	0.7	·	·	·	·	·	0.8	6.4	·	1.6	·	·	·	·	·	·	·	·	·	0.1	·	·	·	·	·				10.3	38	-17	6	2	4	·
	Oder	Gartz	5	0.3	0.4	0.0	0.4	·	·	·	·	·	0.2	4.0	·	1.3	0.3	·	·	·	·	·	·	0.0	·	·	·	·	·	·	·				6.9	36	-16	7	2	2	·
		Bahn	50	·	1.8	·	1.4	·	·	·	·	·	1.0	4.0	·	0.9	·	·	·	·	·	·	·	·	·	0.1	·	·	·	·	·				9.2	39	-14	6	4	2	1
		Stettin (Stadt)	34	0.1	0.9	·	0.1	·	·	·	·	·	0.1	6.9	·	2.5	·	·	·	·	·	·	·	·	·	·	·	·	·	·	·				10.6	35	-20	6	2	3	2
	Plöne	Berlinchen	64																																				
		Pyritz	40	·	0.8	0.0	0.2	·	·	·	·	·	0.3	6.3	·	0.5	·	·	·	·	·	·	·	0.0	·	0.0	·	·	0.0	·	0.0				8.1	32	-18	5	1	2	1
	Ihna	Butow	90	·	1.3	·	0.8	·	·	·	·	·	0.2	7.2	·	0.9	·	·	·	·	·	·	·	0.1	·	0.2	·	·	·	·	·				10.7	34	-21	7	2	4	1
		Arnswalde	55	·	0.5	·	0.4	·	·	·	·	·	·	6.4	·	0.4	·	·	·	·	·	·	·	·	·	0.7	·	·	·	·	·				8.4	28	-21	5	1	3	·
		Voßberg	85	1.0	0.9	·	1.5	·	·	·	·	·	2.1	7.7	0.1	0.5	·	·	·	·		·	·	·	0.4	·	·	·	·	·	0.4				14.6	45	-18	9	4	5	·
		Stargard	28	0.2	1.1	0.0	0.6	0.0	·	0.0	·	·	0.8	8.1	0.0	0.6	·	·	·	·	·	·	·	0.0	0.1	0.2	·	·	·	·	0.0				11.7	43	-16	8	2	5	2
		Gollnow	16	0.2	1.2	·	0.4	·	·	·	·	·	0.6	9.5	·	0.6	·	·	·	·	·	·	·	·	·	·	·	·	·	·	·				12.5	45	-16	6	2	3	2
Von der Oder bis zur dänischen Grenze																																								
Stettiner Haff	H.	Neuhaus (Kr. Randow)	18	·	0.7	·	0.7	·	·	·	·	·	1.1	10.0	·	1.1	·	·	·	·	·	·	·	·	·	·	·	·	·	·	·				13.6	52	-13	5	3	3	1
	Uecker	Kaakstedt	45	0.3	0.7	0.2	0.6	·	·	·	·	·	1.0	7.5	·	2.2	·	·	·	·	·	·	·	·	·	·	·	·	·	·	·				12.5	42	-18	7	3	1	1
		Prenzlau	33	·	·	·	0.6	·	·	·	·	·	0.3	7.1	·	0.6	·	·	·	·	·	·	·	·	·	0.6	·	·	·	·	·				9.2	38	-15	5	1	2	1
		Feldberg i. M.	90																																				
		Schönhausen	108	·	·	·	0.2	·	·	·	·	·	0.4	6.3	·	0.5	1.8	·	·	·	·	·	·	0.1	·	0.6	·	·	·	·	·				9.9	31	-12	7	2	4	2
		Pasewalk	14	0.0	0.2	0.0	0.1	·	·	·	·	·	0.0	7.1	·	0.9	·	·	·	·	·	·	·	0.0	·	·	·	·	·	·	·				8.3	28	-21	4	1	2	1
		Ückermünde	2	0.7	·	·	0.4	·	·	·	·	·	1.8	6.8	·	0.5	2.6	·	·	·	·	·	·	·	·	·	·	·	·	·	·				12.6	42		6	3	3	1
	Haff	Schwichtenberg	10	·	0.2	·	0.1	·	·	·	·	·	1.1	6.4	·	0.8	1.0	·	·	·	·	·	·	·	·	0.1	·	·	·	·	·				9.7	40	-15	7	3	2	2
		Kaseburg	3	1.5	0.2	·	0.3	·	·	·	·	·	2.5	7.6	·	1.5	6.4	·	·	·	·	·	·	·	0.3	·	·	·	·	·	·				20.3	69	- 9	8	5	3	4
		Misdroy	7	0.1	1.2	·	0.7	·	·	·	·	·	1.1	10.7	·	0.7	5.4	·	·	·	·	·	·	0.0	0.0	·	·	·	·	·	·				19.9	62	-12	7	4	4	7
		Kölpinsee	1	·	2.3	1.2	1.7	·	·	·	·	·	1.1	11.2	·	1.8	2.3	0.5	·	·	·	·	·	·	·	·	·	·	·	·	·				22.1	79	- 6	8	7	3	1
	Peene	Vollrathsruhe	97	1.8	0.9	0.4	0.8	·	·	·	·	·	0.4	12.2	·	5.1	2.5	0.8	·	·	·	·	·	·	0.1	1.8	·	·	·		0.1				26.9	73	-10	12	5	6	6
		Malchin	10	0.3	0.4	0.0	1.0	·	·	·	·	·	1.9	8.3	·	2.2	2.3	2.1	·	·	·	·	·	·	0.2	0.8	·	·	·	·	·				19.5	71	- 8	10	6	4	7
		Dargun	15	·	0.6	0.1	0.2	·	·	·	·	·	1.7	5.2	·	3.0	0.6	0.9	·	·	·	·	·	·	0.3	0.8	·	·	·	·	·				13.4	42	-18	10	3	3	4
		Karpin	78																																				
		Vorheide	112	0.6	·	·	2.2	·	·	·	·	·	1.2	10.2	·	2.9	1.5	·	·	·	·	·	·	·	0.0	0.2	·	·	·	·	·				18.8	63	-11	7	5	5	3
		Neubrandenburg	17	0.2	0.3	·	1.1	·	·	·	·	·	0.9	7.9	·	0.9	0.3	·	·	·	·	·	·	·	·	0.5	·	·	·	·	·				12.3	38	-19	8	2	2	·
		Treptow a. T.	28	·	0.5	·	0.6	·	·	·	·	·	1.6	9.0	·	3.0	2.8	·	·	·	·	·	·	·	0.5	·	·	·	·	·	0.1				18.1	60	-12	8	4	4	5
		Groß Rakow	22	0.3	·	0.3	0.1	·	·	·	·	·	1.5	7.1	·	1.5	1.1	0.1	·	·	·	·	·	·	·	·	·	·	·	·	·				12.0	40	-18	8	4	3	2
		Tribsees	5	0.6	0.7	0.0	0.2	·	·	·	·	·	2.1	9.8	·	1.5	2.0	0.5	·	·	·	·	·	·	·	0.4	·	·	·	·	·				17.8	55	-15	9	4	3	6
		Pensin	5	0.2	0.3	0.1	0.1	0.2	·	0.2	·	·	2.1	6.9	·	0.8	0.3	0.5	·	·	0.1	·	0.0	0.5	·	0.6	·	·	·	·	0.0				12.9	43	-17	14	2	3	3
		Gützkow	18	0.3	0.3	·	0.0	·	·	·	·	0.2	1.8	8.3	·	1.1	·	0.2	·	·	·	·	·	·	0.2	·	·	·	·	·	·				12.4	38	-20	8	3	4	1
		Anklam	5	0.2	0.4	·	0.1	·	·	·	·	·	1.3	8.0	·	0.5	1.2	0.0	·	·	·	·	·	·	·	·	·	·	·	·	·				11.7	40	-18	7	3	4	6
		Wolgast	8	0.7	·	·	0.8	·	·	·	·	·	2.2	10.1	·	3.6	0.4	·	·	·	·	·	·		0.8	·	·	·	·	·	·				18.6	59	-13	7	3	4	5
Mecklenbg.-vorpommersche Küste	Osts.	Greifswald	5	1.6	0.4	0.0	0.0	0.0	·	·	·	·	1.9	10.5	·	2.4	1.0	0.2	·	·	·	·	·	·	0.0	·	·	·	·	·	·				17.0	53	-15	7	4	3	2
	Strelasund, Rügen	Reinkenhagen	28	·	·	1.5	1.1	·	·	·	·	·	2.3	10.1	·	2.2	2.3	1.5	·	·	·	·	·	·	·	·	·	·	·	·	0.8				21.8	73	- 8	8	7	5	5
		Putbus	50	0.5	1.0	·	0.7	·	·	·	·	·	1.1	10.8	·	1.9	4.7	3.2	·	·	·	·	·	·	·	·	·	·	·	·	·				23.9	71	-10	8	6	5	6
		Altenkirchen	20	0.8	1.2	·	0.9	·	·	·	·	·	2.8	11.9	·	1.8	·	·	·	·	·	·	·	·	·	·	·	·	·	·	·				19.4	58	-14	6	4	3	1
		Kloster	15	0.7	1.2	0.2	0.9	·	·	·	·	·	2.1	11.8	·	1.2	·	·	·	·	·	·	·	·	·	·	·	·	·	·	0.2				18.3	58	-13	8	4	1	·
		Gingst	8	0.7	1.5	·	0.5	·	·	·	·	·	2.3	11.6	·	2.2	2.1	0.7	·	·	·	·	·	·	·	·	·	·	·	·	0.9				22.5	55	-19	9	5	5	4
		Stralsund	5	0.4	1.5	0.0	0.3	·	·	·	·	·	2.2	10.6	·	1.5	0.1	·	·	·	·	·	·	·	·	·	·	·	·	·	·				16.6	52	-16	7	4	3	4

1938 **Tägliche Niederschlagshöhen in Millimetern, gemessen um 7 Uhr morgens** Februar

Flußgebiet		Ort	Seehöhe m	1	2	3	4	5	6	7	8	9	10	11	12	13	14	15	16	17	18	19	20	21	22	23	24	25	26	27	28	29	30	31	Monatssumme mm	Monatssumme % d. Norm.	Abweichung v. d. Norm.	Zahl der Tage mit Niederschl. ≥0.1	Zahl der Tage mit Niederschl. ≥1.0	Zahl der Tage mit ✳ ≥0.1	Zahl der Tage mit ☒
Mecklenbg.-vorpommersche Küste	Ostsee	Starkow	7																																				
		Laage	25	2.3	·	0.2	1.7	0.1	·	0.2	·	·	1.0	0.7	·	1.9	1.5	·	·	·	·	·	·	·	·	1.0	0.1	·	·	·	0.3				19.0	54	-7.6	10	7	2	4
		Marlow	20	2.8	·	0.2	0.7	·	·	·	·	·	4.0	7.0.0	·	1.6	0.4	6.2	·	·	·	·	·	·	·	0.6	·	·	·	·	0.3				26.8	77	-7.7	10	5	5	5
		Zingst	1	0.9	1.3	0.4	0.6	·	·	0.1	0.1	·	3.5	9.6	·	1.3	·	0.4	·	·	·	·	·	·	·	·	·	·	·	·	0.7				18.9	67	-7.2	11	4	3	3
		Müritz	5	2.1	1.8	2.5	0.4	·	·	·	·	·	2.8	9.8	·	2.2	0.8	·	·	·	·	·	·	·	·	1.2	·	·	·	·	0.0				23.6	77	-7	9	7	2	2
	Warnow	Barnin	38	1.7	1.9	0.9	0.3	·	·	·	·	·	(2.0)	10.3	·	5.5	·	·	·	·	·	·	·	·	·	0.8	·	·	·	·	0.6				24.0	7.1	-10	9	5	2	5
		Goldberg	50	1.8	0.8	0.9	0.9	·	·	·	·	·	2.7	9.0	·	2.0	2.0	0.8	·	·	·	·	·	·	0.3	2.2	·	·	·	·	0.4				23.2	62	-14	12	6	3	5
		Güstrow	10	1.8	0.4	1.1	4.9	·	·	·	·	·	1.5	6.3	·	1.8	0.3	0.3	·	·	·	·	·	·	0.9	0.6	·	·	·	0.5	0.7				27.1	66	-17	13	6	7	7
		Bernitt	60	2.1	0.9	·	0.8	·	·	0.5	·	·	1.3	9.9	·	2.8	0.4	·	·	·	·	·	·	·	·	1.3	·	·	·	·	0.3				20.3	53	-18	10	5	3	2
		Rostock	45	2.0	1.8	0.2	0.4	·	·	·	·	·	2.4	10.5	·	1.7	0.4	0.9	·	·	·	·	·	0.1	0.3	0.2	·	·	·	·	0.2				27.1	64	-12	13	5	5	1
	Ostsee	Alt Gaarz	5	1.5	3.1	0.2	1.0	·	·	0.1	0.2	·	1.4	8.5	·	2.3	·	·	·	·	·	·	·	·	·	0.5	·	·	·	·	0.1				18.9	61	-12	11	6	1	2
		Kirchdorf	4	0.2	2.7	·	0.5	·	·	·	·	·	·	6.8	·	2.1	0.6	2.2	·	·	·	·	·	·	·	0.6	·	·	·	·	·				15.1	57	-12	8	4	3	1
		Boltenhagen	5																																				
Schleswig-holsteinische Ostküste	Trave	Segeberg	40	8.0	2.1	0.1	1.4	·	·	·	·	·	2.3	11.4	0.2	·	·	·	·	·	·	·	·	·	·	3.5	·	·	·	1.3	5.4				35.1			10	8	1	4
		Nusse	41	4.6	2.0	2.4	·	·	·	·	·	·	2.5	8.2	1.6	2.0	3.2	0.3	·	·	·	·	·	·	·	0.1	·	·	·	·	2.5				29.4	62	-17.8	11	9	5	4
		Utecht	5	1.3	·	0.4	2.2	·	·	·	·	·	1.5	10.2	2.1	2.0	1.1	0.6	·	·	·	·	·	·	·	·	·	·	·	·	2.5				25.1	74	-9	10	8	3	1
		Lübeck	5																																				
		Ahrensbök	59	8.6	2.0	0.9	0.4	·	·	·	·	·	·	15.4	2.0	4.5	·	0.5	·	·	·	·	0.1	·	·	1.5	·	·	·	0.2	4.3				47.3	82	-9	12	7	4	4
		Grevesmühlen	35	0.8	0.5	·	·	·	·	·	·	·	1.3	7.6	·	5.0	·	·	·	·	·	·	·	·	·	1.2	·	·	·	·	(0.5)				16.9	50	-17	7	4	1	1
		Gadebusch	35	1.5	0.5	1.2	·	·	·	·	·	·	4.2	10.0	·	2.2	0.2	·	·	·	·	·	·	·	·	(0.5)	·	·	·	·	·				20.3	48	-22	8	5	2	2
		Travemünde	4	1.5	0.5	0.4	·	·	·	·	·	·	·	9.6	(1.0)	4.5	·	0.5	·	·	·	·	·	·	·	0.5	·	·	·	·	(1.0)				19.5	55	-16	7	3	2	4
	Ostsee	Dahmeshöved	16	2.1	·	0.8	0.5	·	·	·	·	·	1.3	4.7	0.2	0.9	·	0.7	·	·	·	·	·	·	·	·	·	·	·	·	0.4				12.6	40	-18	9	3	4	·
		Großenbrode	8	2.4	·	·	·	·	·	·	·	·	·	2.0	6.7	0.0	·	0.1	·	·	·	·	·	·	·	·	·	·	·	·	2.2				13.4	57	-7.0	5	4	2	1
		Marienleuchte	10	1.0	·	·	·	·	·	·	·	·	0.3	0.6	0.5	0.6	·	·	·	·	·	·	·	·	·	·	·	·	·	·	1.4				12.4	43	-16	6	3	2	1
		Lensahn	12	2.9	2.8	0.4	0.5	·	·	·	·	·	·	7.9	0.1	3.1	0.0	0.1	·	·	·	·	·	·	·	0.0	·	·	·	·	2.4				20.9	51	-20	9	5	3	2
		Schönberg i. Holst.	5	1.9	0.3	1.9	0.4	·	·	0.2	·	·	2.5	6.7	1.4	0.9	·	·	·	·	·	·	·	·	·	0.4	·	·	·	·	3.7				20.3	47	-23	11	6	2	2
		Eutin	40	3.9	4.6	1.4	0.7	·	·	·	·	·	2.3	11.4	2.3	5.2	0.2	·	·	·	·	·	·	·	·	0.7	·	·	·	0.1	7.5				40.3	93	-3	12	8	3	7
		Bornhöved	42	6.3	2.1	1.6	0.6	0.2	·	0.3	·	·	2.7	9.5	1.9	1.1	0.8	0.1	·	·	·	·	·	0.2	0.1	2.4	·	0.2	·	0.6	4.1				34.8	73	-13	18	9	5	3
		Sieversdorf	30	4.6	1.0	0.6	0.7	·	·	·	·	·	1.9	5.8	1.2	4.5	0.1	·	·	·	·	·	·	·	0.3	0.5	·	·	·	1.2	6.1				29.1	71	-12	13	8	4	4
		Kiel-Holtenau	17																																				
		Klein Waabs	35	4.2	1.5	3.0	1.1	·	·	·	·	·	2.7	9.1	0.8	3.8	·	0.0	·	·	·	·	·	·	0.2	0.6	·	·	·	·	6.2				33.2	83	-7	11	6	3	5
		Brebel	21	10.6	1.2	1.5	1.2	·	·	0.0	·	·	5.5	8.3	1.0	6.1	·	·	·	·	·	·	0.4	·	0.9	0.5	·	·	·	0.6	7.8				45.3	(115)	+6	13	9	4	6
		Schleswig	29	1.8	2.4	3.0	1.8	·	·	0.2	·	·	4.6	9.9	2.0	3.6	·	·	·	·	·	·	·	·	0.2	2.4	·	·	·	0.4	6.2				44.5	92	-4	13	10	3	5
		Norgaardholz	7	4.5	1.3	3.3	0.9	·	·	·	·	·	2.2	5.6	1.8	3.5	·	·	·	·	·	·	·	·	0.0	·	·	·	·	0.5	4.6				28.2	74	-10	10	8	3	3
		Flensburg	13	4.1	2.0	2.2	0.8	·	·	·	·	·	3.9	8.0	3.1	1.4	·	·	·	·	·	·	·	·	0.2	0.6	·	·	·	0.4	6.0				32.3	64	-18	12	8	3	5
Von der dänischen Grenze bis zur Elbe																																							
Schleswig-holsteinische Westküste	Nordsee	Westre	15																																				
		List	5	4.0	5.2	1.3	0.1	·	0.0	·	0.0	·	5.0	10.9	2.5	1.4	·	0.1	·	·	·	·	·	·	0.0	0.0	·	·	·	0.5	3.3				34.3	94	-2	11	8	4	1
		Klanxbüll	4																																				
		Westerland	6																																				
		Wyk (Bad)	5	2.1	0.1	1.3	0.2	·	·	·	·	·	2.8	8.0	2.0	0.6	·	·	·	·	·	·	·	·	·	0.1	·	·	·	0.3	3.1				21.2	49	-22	11	5	1	1
		Amrum	7	4.1	·	2.5	0.1	·	·	·	·	·	3.8	5.1	3.4	0.3	·	·	·	·	·	·	·	·	·	·	·	·	·	0.8	5.1				25.7	65	-7.4	9	5	·	·
		Bredstedt	10	5.1	0.3	2.0	·	·	·	·	·	·	4.0	7.5	3.0	1.6	·	·	·	·	·	·	·	·	0.4	0.8	·	·	·	1.2	3.3				30.8	71	-13	11	6	3	1
		Husum	14	5.8	0.6	2.1	0.1	·	·	·	·	·	3.8	8.2	4.4	1.4	·	·	·	·	·	·	·	·	·	0.6	·	·	·	1.1	3.1				33.0	72	-13	11	8	3	1
		Pellworm	1	3.1	0.1	1.1	0.3	·	·	·	·	·	3.4	6.4	3.6	1.1	·	·	0.1	0.2	0.5	0.2	·	0.1	·	0.1	·	0.1	·	1.2	3.1				32.2	84	-6	11	6	1	·
		Westerhever	1	1.2	0.1	·	0.5	·	·	·	·	·	2.1	5.2	3.1	0.2	·	·	·	·	·	·	·	·	·	·	·	·	·	·	4.2				24.6	69	-11	8	5	1	1

Tägliche Niederschlagshöhen in Millimetern, gemessen um 7 Uhr morgens

Februar

Flußgebiet		Ort	Seehöhe m	1	2	3	4	5	6	7	8	9	10	11	12	13	14	15	16	17	18	19	20	21	22	23	24	25	26	27	28	29	30	31	Monatssumme mm	Monatssumme % d. Norm.	Abweichung v. d. Norm.	Zahl der Tage mit Niederschl. ≧0.1	Niederschl. ≧1.0	✳ ≧0.1	☒
Schleswig-holsteinische Westküste	Eider	Rendsburg	7	(5.0)	·	0.7	0.4	·	0.1	0.1	·	·	3.9	8.1	3.2	2.7	·	0.1	·	·	·	·	·	0.2	1.4		·	·	1.8	6.8				37.5	76	-11	14	8	3	3
		Erfde	14	6.4	·	0.7	0.3	·	·	·	·	·	5.5	5.1	4.4	1.3	·	0.2	·	·	·	·	0.4	·	·	1.6	·	·	·	·	7.0				32.9	73	-12	11	7	4	6
		Eggebek	16	5.0	0.5	2.3	·	·	·	·	·	·	6.2	7.3	1.7	·	·	·	·	·	·	·	·	1.2	·	·	·	·	2.7	6.3				34.0	81	-8	9	8	2	1
		Friedrichstadt	3	6.7	0.2	0.1	0.5	·	·	·	·	·	3.5	5.9	6.5	5.6	·	0.0	·	·	·	·	·	·	2.0	·	·	·	2.0	6.2				39.2	95	-2	11	8	2	1
	Nordsee	Büsum	7	4.3	0.3	0.7	0.2	·	·	·	·	·	2.2	5.8	3.8	0.6	·	·	·	·	·	·	·	·	0.1	·	·	·	1.5	1.7				21.2	51	-21	11	6	2	·
		Helse	2	5.1	0.3	4.1	0.7	·	·	·	·	·	1.6	7.0	(2.0)	0.4	·	0.9	·	·	·	·	0.1	·	·	0.3	·	·	·	0.5	2.8				25.8	72	-10	12	5	·	·
		Gettorf	23	4.1	0.3	1.0	0.9	·	·	0.1	·	·	3.6	6.5	0.9	3.4	0.0	1.2	·	·	·	·	·	·	·	1.2	·	·	·	·	5.1				28.3	67	-18	12	8	4	5
		Nortorf	31	5.2	1.7	1.0	0.5	·	·	0.2	·	·	2.5	9.4	2.0	3.0	0.2	0.0	·	·	·	·	·	·	·	1.8	·	·	·	·	6.9				34.4	72	-13	12	9	4	2
		Albersdorf	45	8.2	0.4	0.8	1.3	0.1	·	0.1	·	·	3.1	6.7	3.4	4.8	·	·	·	·	·	·	0.3	·	0.2		1.2	·	·	0.7	4.9				36.8	80	-9	15	8	2	7
Elbe																																								
Böhmische Elbe	Elbe	Albendorf	475	·	1.8	·	·	·	·	·	·	·	2.0	33.0	2.0	1.0	0.2	2.3	·	·	·	·	·	·	·	1.8	0.2	·	·	·	·				44.3			9	7	7	28
		Kudowa	388	0.0	0.3	0.1	0.3	0.4	·	·	·	·	0.1	14.8	2.1	1.3	1.1	4.3	·	·	·	·	·	0.0	·	1.2	0.0	·	·	·	·				26.0	70	-11	11	6	9	22
	Iser	Groß Iser	880	9.9	9.5	0.2	5.6	0.1	·	·	·	·	·	18.9	8.6	2.4	4.3	3.1	0.5	·	·	·	·	1.5	1.0	7.4	·	·	·	·	·				13.0	66	-37	14	11	12	28
		Hoffnungsthal	630																																					
	Moldau	Philippsreuth	920	4.3	2.0	3.4	2.0	·	·	·	·	·	·	35.0	2.0	11.9	3.2	6.4	0.7	9.0	·	·	·	·	0.1	·	·	·	·	·	·				80.0	107	+5	12	10	12	28
		Schachtenhaus	1155	6.7	·	(2.0)	·	·	·	·	·	·	1.4	39.4	3.2	11.8	14.1	·	·	0.0	·	·	·	·	·	·	·	·	·	·	·				78.6	70	-34	8	8	8	28
		Mähring	643	0.4	0.8	2.3	3.0	·	·	·	·	·	1.8	15.0	2.0	2.2	3.4	0.0	0.3	5.9	·	·	·	·	·	·	·	·	·	·	·				37.1	81	-9	11	8	9	15
	Eger	Voitsumra	635	2.8	1.7	4.3	1.5	0.3	·	·	·	·	3.2	34.7	0.7	5.3	3.1	1.2	·	3.1	·	·	·	·	·	·	0.4	·	·	·	0.5				62.0	98	-1	14	10	12	23
		Marktleuthen	555	2.8	1.3	3.5	1.3	0.5	0.2	·	·	·	3.2	15.1	1.5	5.3	2.8	1.1	1.6	4.5	·	·	·	·	·	·	0.5	·	·	·	0.2				45.4	100	0	16	12	12	20
		Wunsiedel	538	2.5	1.5	3.7	0.8	·	·	·	·	·	3.8	23.8	0.7	5.4	3.6	1.5	·	2.8	·	·	·	·	·	·	0.0	0.0	·	·	0.2				50.3	91	-5	12	9	11	24
		Kösseine	940	7.0	2.2	4.5	1.6	·	·	·	0.3	0.5	9.5	33.1	5.1	9.5	6.0	1.8	·	3.0	0.0	·	·	·	·	·	·	·	·	·	·				84.1	117	+12	13	11	11	28
		Schirnding	470	0.5	0.6	1.0	1.6	0.0	·	·	·	·	0.9	9.8	0.4	2.7	7.5	2.7	0.0	2.5	0.0	0.0	·	·	·	·	·	·	·	·	·				30.2	92	-3	11	7	11	11
		Pechbrunn	546	1.2	1.5	1.0	2.7	0.1	·	·	·	·	1.8	19.5	1.3	6.4	3.0	1.7	·	1.0	·	·	·	·	·	·	0.1	·	·	·	1.0				42.3	82	-10	14	12	11	20
		Maiersreuth	550	0.6	0.4	2.2	1.4	1.6	·	·	·	·	1.2	8.2	0.5	1.0	7.1	1.5	0.1	1.5	0.4	·	·	·	·	·	·	·	·	·	0.2				27.9	80	-7	15	9	12	21
		Aschberg	740	2.5	1.6	0.6	7.2	·	·	·	·	·	2.6	10.3	6.6	4.2	8.5	9.6	0.2	3.9	·	·	·	·	·	1.3	·	·	·	·	·				59.1	77	-18	13	11	12	28
Mulde bis Reichsgrenze	Elbe	Hinterhermsdorf	367	·	0.7	·	3.9	·	0.1	·	0.2	·	1.0	24.6	1.6	3.2	2.3	3.9	·	0.2	·	·	·	0.2	·	4.4	0.2	·	·	·	·				51.5	86	-8	14	8	7	22
		Schandau	123	·	0.2	·	1.6	·	·	·	·	·	0.1	13.6	1.8	2.9	1.8	4.8	·	·	·	·	·	·	·	1.4	·	·	·	·	·				28.2	64	-16	9	7	6	9
	Gottleuba	Oelsen	552	0.0	·	0.3	0.9	·	·	·	0.3	0.1	1.5	10.1	2.5	2.1	4.3	2.5	·	·	·	·	·	0.2	·	2.4	·	·	·	·	·				27.2	58	-20	12	7	9	19
		Gottleuba	337	0.0	0.1	·	1.0	·	·	·	0.1	·	0.1	17.3	4.6	1.3	5.9	8.8	·	·	·	·	·	·	·	2.4	·	·	·	·	·				41.6	92	-3	10	7	6	18
		Markersbach	357	·	·	·	2.0	·	·	·	0.2	·	0.8	14.0	2.0	2.3	5.0	6.7	·	·	·	·	·	·	·	2.3	0.0	·	·	·	·				34.7	81	-8	9	7	8	19
	Weiss. bis Gottleuba	Bischofswerda	284	0.1	0.7	·	0.9	·	·	·	0.1	·	1.6	17.0	0.1	4.0	2.5	3.4	·	·	0.1	·	·	·	·	1.7	·	·	·	·	·				32.2	55	-27	12	6	5	18
		Stolpen	255	0.3	·	·	0.8	·	·	·	·	·	0.2	13.3	0.2	2.6	0.9	2.8	·	·	·	·	·	·	·	1.2	·	·	·	·	·				22.3	37	-38	9	4	5	6
		Altenberg	735	·	0.4	0.2	1.4	·	·	0.0	0.0	0.0	0.7	32.8	5.3	5.2	3.8	1.4	·	0.3	·	·	·	0.5	·	3.3	·	·	·	·	·				55.3	61	-35	12	7	7	28
	Weisseritz	Kipsdorf	544	·	·	0.0	2.3	0.0	0.1	·	·	·	2.0	33.2	1.6	1.3	9.1	6.4	0.0	0.3	·	·	·	0.2	1.1	0.8	0.2	·	·	·	·				58.7	93	-4	6	7	14	21
		Wendischcarsdorf ×	323	·	2.8	·	0.9	·	·	·	0.0	·	2.5	22.4	0.5	2.9	5.1	3.4	·	0.0	·	·	·	0.0	·	2.1	·	·	·	·	·				42.6	93	-3	9	7	7	17
		Rabenau	251	·	·	·	0.5	·	·	·	·	·	2.0	19.0	1.0	2.0	6.8	6.3	·	·	·	·	·	·	·	0.5	·	·	·	·	·				38.1	109	+3	8	6	5	8
	Elbe	Dresden (Flugh.)	127	·	0.5	0.0	0.4	·	·	·	·	·	0.4	16.1	0.8	0.2	1.3	3.0	·	·	·	·	·	0.1	·	0.9	·	·	·	·	·				23.7	68	-11	10	3	4	2
		Wahnsdorf	246	0.0	0.5	0.1	0.3	·	·	·	0.0	·	0.1	6.0	1.0	0.3	1.8	2.6	·	0.0	0.0	0.0	·	0.1	·	0.6	·	·	·	·	·				13.4	39	-21	11	4	4	9
	Triebisch	Grillenburg	377	·	0.7	0.0	0.7	·	·	·	0.1	·	1.8	14.0	0.5	1.0	6.8	5.7	·	0.2	0.1	·	0.1	0.5	·	1.4	0.1	0.1	0.1	·	·				33.3	75	-11	17	6	9	18
		Tanneberg	250	0.0	0.1	·	0.3	·	·	·	0.1	·	1.4	11.8	0.3	1.0	5.6	4.4	·	0.1	·	·	·	0.4	·	0.4	·	·	·	·	·				25.9	74	-9	12	5	5	11
	E.	Meißen	105	0.1	0.5	0.2	0.3	·	·	·	·	·	0.6	13.7	0.9	0.6	2.9	4.1	·	0.0	·	·	·	0.2	·	0.6	·	·	·	·	·				24.7	71	-10	12	3	7	3
		Wutzschwitz	149	·	1.1	·	0.4	·	·	·	·	·	2.6	21.0	1.5	8.1	4.2	·	·	·	·	·	·	0.3	0.6	0.2	·	·	·	·	·				40.0	89	-5	10	6	6	9
	Dollnitz	Riesa-Gröba	100	·	0.2	0.0	0.0	·	·	·	·	·	1.5	11.1	0.0	0.4	1.7	2.8	0.2	0.0	·	·	·	0.0	0.0	0.5	·	·	·	·	·				18.4	59	-13	8	4	4	5
		Hubertusburg	180	·	0.7	·	3.8	·	·	·	·	·	3.3	11.8	0.7	1.9	3.2	3.5	·	·	·	·	·	·	·	0.4	·	·	·	·	·				29.6	82	-6	9	6	5	6
		Oschatz	144	·	0.9	0.1	0.5	·	·	·	·	·	2.3	13.0	1.1	6.1	3.4	2.4	·	·	·	·	·	·	·	·	·	·	·	·	·				29.8	76	-9	9	6	3	4
	E.	Reudnitz	153	·	0.3	0.3	0.8	·	·	·	·	·	3.0	15.0	0.2	2.6	4.5	4.3	0.1	·	·	·	·	0.5	·	0.7	·	·	·	·	·				32.3	81	-8	12	5	6	4

× Karsdorf

1938 **Tägliche Niederschlagshöhen in Millimetern, gemessen um 7 Uhr morgens** *Februar*

Flußgebiet		Ort	Seehöhe m	1	2	3	4	5	6	7	8	9	10	11	12	13	14	15	16	17	18	19	20	21	22	23	24	25	26	27	28	29	30	31	Monatssumme mm	Monatssumme % d. Norm.	Abweichung v. d. Norm.	Zahl der Tage mit Niederschl. ≥ 0.1	Niederschl. ≥ 1.0	* ≥ 0.1	☒
Mulde bis Reichsgrenze	Elbe	Torgau	86	·	·	·	0.1	·	·	·	·	·	4.7	13.6	·	2.9	2.2	2.2	·	·	·	·	·	·	·	·	·	·	·	·	·	·	·	·	25.7	83	- 5	6	5	3	4
		Schmiedeberg (Bad)	92	·	0.3	·	1.3	·	·	·	·	·	6.1	10.1	·	4.7	4.8	4.1	·	·	·	·	·	·	·	·	·	·	·	·	·	·	·	·	(25.4)	67	-13	7	6	3	8
	Schwarze Elster	Kamenz	182	0.1	0.3	0.2	1.0	·	·	·	·	·	1.5	16.4	·	2.0	2.9	3.1	·	·	·	·	·	0.0	·	1.8	·	·	·	·	·	·	·	·	29.3	64	-17	10	7	4	9
		Lautawerk	121	·	·	·	0.0	·	·	·	·	·	1.3	12.9	0.0	3.4	0.8	3.4	0.1	·	·	·	·	0.0	·	0.9	·	·	·	·	·	·	·	·	23.7	77	- 7	8	4	4	6
		Annahütte	144	·	·	·	1.4	·	·	·	·	·	2.1	9.9	·	5.3	5.9	4.0	·	·	·	·	·	·	·	2.6	·	·	·	·	·	·	·	·	31.2	92	- 3	7	7	4	10
		Elsterwerda	90	·	·	0.0	0.8	0.1	·	·	·	·	0.7	8.3	·	2.4	1.6	3.9	·	·	·	·	·	·	·	0.4	·	·	·	·	·	·	·	·	18.2	59	-13	8	4	5	2
		Pulsnitz	287	1.1	1.1	0.2	1.0	·	·	·	·	·	1.0	15.7	0.1	2.8	4.8	3.8	·	·	·	·	·	·	·	2.1	·	·	·	·	·	·	·	·	33.7	56	-26	11	9	7	16
		Kroppen	109	·	0.0	·	0.3	·	·	·	·	·	2.9	12.8	·	1.6	1.6	2.6	·	·	·	·	·	·	·	0.8	·	·	·	·	·	·	·	·	22.6	67	-11	7	5	5	4
		Radeberg	230	·	2.2	·	1.7	·	·	·	·	·	0.2	16.5	0.3	3.4	1.9	6.8	·	·	·	·	·	·	·	1.6	·	·	·	·	·	·	·	·	34.6	69	-15	9	7	6	5
		Radeburg	244	·	0.4	0.0	0.3	·	·	·	·	·	0.0	10.9	0.0	1.7	1.2	4.2	·	0.0	·	·	·	0.2	0.0	1.0	·	·	·	·	·	·	·	·	20.8	52	-19	9	5	9	15
		Großenhain	120	0.0	0.4	0.0	0.8	·	·	·	0.0	·	1.1	8.0	0.3	·	0.3	1.1	0.1	·	·	·	·	·	·	0.6	·	·	·	·	·	·	·	·	12.7	34	-24	9	3	(5)	4
		Tiefenau	94	·	·	0.1	0.4	·	·	·	·	·	1.6	3.8	0.2	0.6	1.8	1.0	0.2	·	·	·	·	0.2	0.0	0.4	·	·	·	·	·	·	·	·	16.3	48	-18	11	4	7	6
		Dobrilugk	95	·	·	·	1.6	·	·	·	·	·	2.8	14.3	·	3.2	2.3	1.4	0.0	·	·	·	·	·	0.0	0.0	·	·	·	·	·	·	·	·	25.6	73	- 9	6	6	3	9
		Krassig	95	·	0.2	·	0.2	·	·	·	·	·	2.3	5.7	·	6.7	1.2	·	·	·	·	·	·	·	·	·	·	·	·	·	0.1	·	·	·	16.4	51	-16	7	4	2	10
		Glücksburg	84	·	·	·	0.8	·	·	·	·	·	·	11.2	·	0.6	1.1	2.1	·	·	·	·	·	·	·	·	·	·	·	·	·	·	·	·	15.8	49	-16	5	3	3	3
		Uebigau	84	0.1	0.0	0.5	0.4	·	·	0.0	0.0	·	2.5	9.8	0.8	0.1	4.9	2.9	·	·	·	·	·	0.0	0.0	0.2	·	·	·	·	0.0	·	·	·	22.2	74	- 8	10	4	5	5
		Annaburg	76	·	0.3	0.1	0.4	·	·	·	0.0	·	2.4	7.7	0.2	2.3	1.7	3.7	0.3	·	·	·	·	·	·	·	·	·	·	·	0.0	·	·	·	19.1	62	-12	10	5	5	(5)
	Elbe	Zahna	92	·	1.0	·	0.5	·	·	0.1	·	·	4.3	14.6	·	4.7	1.5	5.6	·	·	·	·	·	·	·	0.2	·	·	·	·	·	·	·	·	32.5	88	- 5	9	6	5	12
		Griebo	86	0.5	·	1.1	0.9	0.1	·	·	·	0.1	3.2	11.1	0.1	5.0	1.7	3.5	0.1	0.2	·	·	·	·	·	0.1	·	0.1	·	·	0.2	·	·	·	28.0	82	- 6	16	6	5	6
		Radis	97	0.3	0.5	·	0.5	·	·	·	·	·	3.5	12.0	·	4.1	3.2	·	·	·	·	·	·	·	·	·	·	·	·	·	·	·	·	·	24.1	71	-10	7	4	3	(5)
Mulde	Zwickauer Mulde	Muldenberg (Talsp.)	703	1.7	1.6	1.3	5.4	0.1	·	·	·	·	2.2	13.2	6.2	7.3	7.4	5.8	0.2	2.9	·	·	·	0.0	·	1.7	0.0	·	·	·	0.1	·	·	·	56.1	70	-24	15	11	9	24
		Carlsfeld	824	2.2	1.9	0.5	6.7	·	·	·	·	·	3.1	26.5	5.3	7.1	6.0	5.8	0.1	2.5	·	·	·	0.1	·	1.4	·	·	·	·	0.0	·	·	·	69.2	79	-19	14	11	14	28
		Eibenstock	643	0.6	0.2	0.3	2.6	·	·	·	·	·	4.5	15.9	3.2	5.0	5.1	6.6	0.2	2.8	·	·	·	0.2	·	1.6	·	·	·	·	·	·	·	·	48.8	100		14	9	14	21
		Aue	349	0.0	0.0	0.1	2.7	·	·	·	·	·	1.7	17.8	0.6	3.0	3.1	4.4	·	2.5	·	·	·	·	·	0.9	·	·	·	·	·	·	·	·	36.8	74	-13	10	7	9	10
		Johanngeorgenstadt	750	1.8	1.0	1.5	5.8	0.2	0.1	0.0	0.1	0.0	2.8	23.5	4.2	5.8	5.2	1.4	0.0	2.4	0.0	0.0	0.0	0.0	0.0	1.0	0.0	·	·	·	0.0	·	·	·	57.0	49	-59	16	12	9	28
		Rittersgrün	680	0.3	1.3	0.7	3.3	0.1	·	·	·	·	1.6	20.4	6.1	4.5	3.4	3.7	0.0	2.5	·	·	·	·	·	0.0	·	·	·	·	·	·	·	·	49.1	65	-27	11	9	10	24
		Schwarzenberg	523	0.0	·	0.1	3.1	0.0	·	·	·	·	0.7	21.2	3.7	2.9	3.4	2.0	·	3.4	·	·	·	·	·	1.6	·	·	·	·	·	·	·	·	48.1	75	-14	10	8	6	12
		Neustädtel	465	0.5	0.1	0.9	3.5	·	·	0.1	·	·	1.9	19.3	1.3	2.6	5.2	3.1	·	2.4	·	·	·	0.2	0.1	1.2	0.1	·	·	·	·	·	·	·	42.5	79	-11	16	9	13	18
		Zwickau	305	0.0	0.0	0.1	1.9	·	·	·	·	·	1.1	7.4	0.7	1.0	2.9	2.3	·	1.3	·	·	·	0.1	·	0.9	·	·	·	·	0.0	·	·	·	19.7	56	-15	11	7	6	11
		Glauchau	255	·	·	·	3.2	·	·	·	·	·	0.8	8.0	·	2.0	5.2	3.3	·	0.5	·	·	·	0.6	·	0.3	0.9	·	·	·	·	·	·	·	25.3	72	-10	10	5	7	13
		Penig	204	·	1.4	0.0	2.4	·	·	·	·	·	1.3	15.3	1.2	3.1	3.2	3.8	·	0.2	·	·	·	0.3	·	1.2	·	·	·	·	0.2	·	·	·	33.6	80	- 8	12	9	8	6
		Stollberg	420	0.4	·	·	2.8	·	·	·	·	·	1.8	15.3	1.2	1.4	5.9	8.8	·	·	·	·	·	0.8	·	3.8	·	·	·	·	0.3	·	·	·	42.5	76	-13	11	8	8	9
		Chemnitz (Flugh.)	356	0.0	0.0	·	1.4	·	·	·	·	·	2.1	14.4	0.2	1.1	3.0	1.9	0.0	0.4	·	·	·	0.0	0.0	0.4	·	·	·	·	0.0	·	·	·	24.9	51	-24	9	6	6	8
		Rochlitz	166	0.2	1.1	0.0	0.8	·	·	·	·	·	2.3	19.9	0.6	2.4	2.3	4.1	·	0.2	·	·	·	0.2	·	0.4	·	·	·	·	·	·	·	·	34.5	82	- 7	12	6	6	(3)
	Freiberger Mulde	Rechenberg	570	0.2	0.2	0.1	3.1	·	·	·	·	·	4.0	36.2	2.8	3.6	4.3	12.1	·	1.1	·	·	·	·	·	5.8	·	·	·	·	·	·	·	·	72.7	148	+24	12	9	11	23
		Mönchenfrei	541	0.2	0.4	0.1	2.2	·	·	·	0.1	·	1.6	31.6	1.5	3.6	7.0	7.2	·	1.0	·	·	·	0.3	·	2.7	·	·	·	·	·	·	·	·	60.1	95	- 3	14	9	12	19
		Muldenhütten	351	·	0.6	·	0.7	·	·	·	·	·	1.0	36.2	0.8	1.2	6.0	5.6	·	0.2	·	·	·	0.4	·	1.7	·	·	·	·	·	·	·	·	54.2	89	- 7	11	6	10	18
		Frauenstein	640	0.5	0.5	·	2.1	·	·	·	·	·	1.0	20.0	5.2	2.9	6.8	8.8	·	·	·	·	·	0.2	·	3.1	·	·	·	·	·	·	·	·	51.1	85	- 9	11	8	8	18
		Roßwein	201	0.8	0.4	·	0.2	·	·	·	2.0	·	3.4	15.3	0.8	0.5	3.0	7.2	·	·	·	·	·	0.2	0.0	0.6	·	·	·	·	·	·	·	·	32.4	74	-12	11	4	8	9
		Hainichen	319	0.3	0.9	0.0	1.5	·	·	·	0.0	·	2.0	26.3	0.5	3.0	3.9	5.3	·	·	·	·	·	0.6	·	1.5	·	·	·	·	·	·	·	·	45.8	82	-10	11	7	8	18
	Zschopauer Mulde	Fichtelberg	1213	1.5	2.1	1.0	3.1	0.1	·	·	·	·	1.0	7.2	4.3	2.6	6.3	5.3	0.3	4.6	·	·	·	·	·	1.8	·	·	·	·	·	·	·	·	41.5	60	-27	14	12	13	28
		Annaberg	657	0.4	·	0.1	3.0	·	·	·	·	·	1.7	16.7	2.3	4.9	4.6	2.4	0.1	3.0	·	·	·	0.0	·	0.7	·	·	·	·	·	·	·	·	40.5	76	-12	12	8	10	20
		Schmalzgrube	604	1.8	·	1.1	1.7	·	·	·	·	·	1.6	16.3	2.3	2.5	3.8	3.9	0.1	·	·	·	·	·	·	6.6	·	·	·	·	·	·	·	·	41.7	80	-10	11	10	10	12
		Jöhstadt	789	0.1	0.1	0.0	2.1	0.1	·	·	0.0	·	0.6	26.4	5.5	2.3	3.1	2.3	·	3.3	·	·	·	·	0.8	2.4	·	·	·	·	·	·	·	·	49.6	101	+1	13	8	11	19
		Reitzenhain	770	0.0	·	0.0	5.5	·	·	·	·	·	2.8	25.7	2.9	3.7	3.0	3.3	·	1.1	·	·	·	·	·	1.9	·	·	·	·	·	·	·	·	79.9	73	-18	9	9	7	25
		Schönbrunn	400	0.4	0.2	0.4	1.3	·	·	0.0	0.2	0.0	2.6	18.5	1.8	1.6	3.7	8.2	0.0	2.8	0.1	0.0	0.0	0.1	0.1	1.4	0.1	0.1	0.1	0.0	0.0	·	·	·	43.7	84	- 8	19	9	10	20
		Thum	520	0.6	0.1	2.4	2.9	·	·	·	0.1	·	2.3	23.5	3.7	4.0	4.0	7.9	·	2.2	·	·	·	0.2	·	1.9	·	·	·	·	·	·	·	·	55.8	103	+2	14	10	11	16

Tägliche Niederschlagshöhen in Millimetern, gemessen um 7 Uhr morgens

Februar

Flußgebiet		Ort	Seehöhe m	1	2	3	4	5	6	7	8	9	10	11	12	13	14	15	16	17	18	19	20	21	22	23	24	25	26	27	28	29	30	31	Monatssumme mm	% d. Norm.	Abweichung v. d. Norm.	Zahl der Tage mit Niederschl. ≥0.1	≥1.0	Schnee ≥0.1	Gewitter
Mulde	Zschopauer Mulde	Zschopau	380	3.0	.	.	2.1	.	.	.	.	.	1.5	27.2	0.4	1.1	4.5	7.7	.	0.9	0.1	.	.	.	.	2.2	.	.	.	.	.				47.7			10	7	8	12
		Neuhausen	538	.	3.5	.	4.1	.	.	0.0	.	.	1.0	29.3	4.2	3.8	5.4	14.3	.	0.3	.	.	.	.	.	3.2	.	.	.	.	.				66.1	102	+1	10	8	9	28
		Deutscheinsiedel	726	.	.	0.2	3.9	.	.	.	.	.	3.2	23.3	2.3	3.0	4.8	6.6	.	3.2	.	.	.	.	.	2.3	.	.	.	.	.				52.6	91	- 5	9	9	10	28
		Kriegwald	745	0.0	.	0.4	4.0	0.3	.	.	.	.	2.2	22.2	5.0	5.2	4.2	7.0	.	1.2	.	.	.	.	.	2.5	.	.	.	.	.				54.7	71	-22	11	9	11	28
		Dörnthal	580	0.1	.	0.5	0.0	0.0	.	.	.	.	1.3	10.7	0.7	3.1	4.3	9.6	.	0.4	.	.	.	.	.	1.1	.	.	.	.	.				31.8	69	-14	10	6	8	9
		Lengefeld	606	.	.	1.4	1.9	.	.	.	.	.	2.0	17.5	1.2	1.8	2.5	10.1	.	1.1	.	.	.	.	.	7.1	.	.	.	.	.				46.6	74	-16	10	10	10	19
		Eppendorf	432	0.1	.	.	2.7	.	.	.	.	.	1.2	24.6	1.4	3.8	3.0	7.6	.	1.0	.	.	.	.	.	2.3	.	.	.	.	.				47.7	95	- 2	10	9	8	14
		Flöha	272	.	3.3	.	2.0	.	.	.	.	.	3.0	23.3	2.6	1.8	1.3	5.0	.	.	.	.	.	.	.	1.5	.	.	.	.	.				40.7	81	- 9	9	8	6	9
		Kriebstein (Talsp.)	212	0.2	0.4	0.6	0.9	.	.	.	0.0	.	1.6	24.1	0.6	1.8	4.9	5.5	.	.	.	.	.	0.5	.	1.6	.	.	.	.	.				42.1	88	- 6	11	6	6	17
	Fr. M.	Seidewitz	175	0.3	.	.	.	.	.	.	.	.	3.0	12.8	.	4.1	6.3	1.5	.	.	.	.	.	.	.	1.4	.	.	.	.	.				29.4	82	- 7	7	6	5	16
	Vereinigte Mulde	Grimma	130	0.3	0.4	0.1	0.6	0.0	.	.	0.0	.	3.4	14.2	0.3	2.6	2.3	1.3	.	.	.	.	.	0.0	0.0	.	.	.	.	.	.				25.5	64	- 14	10	5	4	4
		Wurzen	117	0.1	0.2	0.0	1.2	.	.	.	.	.	5.1	11.0	.	3.9	0.2	0.1	.	.	.	.	.	0.0	.	0.3	.	.	.	.	0.0				22.1	44	- 28	9	4	5	7
		Eilenburg	100	0.1	0.0	.	1.2	.	.	.	.	0.0	2.5	14.9	0.1	3.7	3.5	2.5	.	.	.	.	.	.	.	1.2	.	.	.	.	0.0				29.7	90	- 3	9	7	6	3
		Tornau	115	0.9	0.3	0.3	1.2	.	.	.	.	.	4.4	13.6	.	8.1	5.3	4.2	.	0.4	.	.	.	.	.	0.3	.	.	.	.	1.0				40.0	121	+ 7	12	7	4	5
		Werbelin	107	2.3	0.1	.	0.3	.	.	.	0.1	.	2.7	13.0	2.5	1.7	6.1	2.5	.	0.4	.	.	.	.	.	0.3	.	.	.	.	0.3				30.3	117	+ 4	13	6	6	16
		Jeßnitz	75	0.7	0.6	0.1	0.7	.	.	.	.	.	.	5.6	0.5	2.0	2.8	1.4	0.0	0.0	.	.	.	.	0.0	0.2	.	.	.	.	0.2				18.3	61	- 12	12	5	5	4
		Dessau	57	0.5	0.7	0.0	0.9	.	.	.	.	.	1.9	6.9	0.1	3.6	0.5	0.3	0.0	0.0	.	.	.	.	0.0	0.2	.	.	.	.	0.2				15.8	51	- 15	11	3	5	7
E.	E.	Aken	55	1.0	1.5	.	0.7	.	.	.	.	.	1.7	7.4		1.7	1.5	1.0	0.1	0.1	.	.	.	.	.	0.1	.	.	.	.	0.1				16.9	56	-13	12	7	4	3
Saale	Loquitz bis Quelle	Waldstein	879	3.0	1.0	4.0	3.0	0.2	.	.	.	1.2	6.4	25.0	1.2	9.5	1.9	0.6	.	1.8	.	.	.	.	.	.	.	.	.	.	2.7				61.5	80	- 15	14	12	13	28
		Münchberg	536	4.6	1.5	3.3	2.8	.	.	.	.	.	7.2	21.4	1.1	3.0	6.7	0.8	.	2.5	.	.	.	.	.	.	.	.	.	.	0.1				55.0	79	- 15	12	10	9	25
		Schönwald	690	1.7	1.8	2.0	1.5	0.2	0.7	.	.	0.1	0.8	11.8	0.8	14.3	5.2	1.5	0.2	4.4	.	.	.	.	.	0.7	.	.	.	.	.				48.2	120	+ 8	16	9	12	23
		Heinersberg	570	0.8	0.7	1.9	1.1	0.1	.	.	.	.	0.8	8.5	0.5	6.8	2.7	1.3	.	2.8	.	.	.	.	.	0.3	0.0	.	.	.	.				28.3	93	- 2	13	7	12	19
		Hof	476	0.6	1.8	0.8	1.1	0.0	.	.	.	.	1.1	13.7	2.3	4.8	3.1	1.6	.	3.0	.	0.0	.	0.3	.	0.4	.	.	.	.	.				34.6	87	- 5	13	9	11	19
		Gefell	563	0.5	1.4	1.0	0.5	0.1	.	.	.	.	1.9	9.5	1.3	4.8	5.3	4.1	0.1	2.6	.	.	.	.	0.2	2.1	.	.	.	.	0.1				35.5			16	10	12	17
		Rodeck	700																																						
		Blankenberg	498	3.2	1.7	1.4	0.3	0.1	0.0	.	.	.	2.7	12.1	1.7	5.6	5.7	2.6	0.7	2.0	.	.	0.1	0.4	0.0	0.7	0.1	.	.	.	0.1				41.8	95	-2	18	10	15	17
		Saaletalsperre	412	0.5	0.8	.	0.0	.	.	.	.	.	0.5	8.6	1.0	3.7	11.5	4.4	0.0	2.9	.	.	.	0.2	.	0.7	.	.	.	.	.				34.8	94	- 2	11	6	9	6
		Schleiz	440	0.1	0.2	0.2	0.2	.	.	.	.	.	0.3	4.2	2.2	5.3	4.9	1.5	.	1.3	.	.	.	0.5	.	0.9	.	.	.	.	.				21.8	70	- 9	13	6	9	16
		Ziegenrück	330	0.1	0.2	0.3	0.2	0.0	.	.	.	.	0.1	8.0	1.0	6.8	8.6	2.3	0.3	5.4	.	.	.	.	.	1.4	.	.	.	.	.				34.7	124	+ 7	13	7	10	17
	Loquitz	Oberneuhüttendorf	500	6.2	3.0	0.6	0.6	0.0	0.0	.	.	.	4.5	16.6	1.0	6.0	15.0	5.2	0.8	5.5	0.1	0.0	.	0.5	0.0	1.0	.	.	.	.	.				66.6	133	+17	15	10	13	21
		Schmiedefeld	756	6.0	2.9	0.2	0.4	.	.	.	.	.	3.2	15.1	1.4	4.7	11.7	2.6	0.4	5.1	0.1	.	.	0.1	.	0.9	.	.	.	.	.				55.5	93	- 4	15	9	12	22
		Probstzella	343	3.6	2.1	0.0	0.2	.	.	.	.	.	1.6	12.2	0.7	3.3	15.6	6.1	0.8	4.9	.	0.0	.	0.3	.	1.0	.	.	.	.	0.0				51.8	136	+14	12	9	8	17
		Ruppersdorf	550	3.3	1.1	0.1	0.3	.	.	0.1	.	.	0.8	8.9	3.4	11.2	10.5	2.3	1.4	.	.	.	.	.	0.3	0.7	.	.	.	.	.				52.4	138	+14	14	8	9	21
		Leutenberg	295	1.4	.	.	.	.	.	.	.	.	0.5	8.7	0.9	5.0	16.7	5.6	0.3	4.7	.	2.0	.	.	.	.	.	.	.	.	.				45.8	143	+14	10	7	7	12
	S.	Eyba	550	0.3	0.4	0.3	0.3	.	.	0.1	0.1	.	0.6	8.1	1.1	7.5	11.2	3.7	0.5	5.6	0.1	0.1	0.1	0.3	0.2	0.6	.	.	.	.	.				41.7	139	+12	20	6	15	19
	Schwarza	Großbreitenbach	648	5.6	4.1	2.7	0.7	.	.	.	.	.	6.1	25.7	0.8	8.2	12.4	3.5	0.9	3.7	.	.	.	.	.	.	.	.	.	.	.				75.4	105	+ 3	12	9	8	20
		Neuhaus a. R.	835	6.5	5.1	0.3	0.7	0.1	0.0	.	.	0.3	3.4	21.8	1.9	2.4	13.5	3.5	0.8	4.4	0.1	0.1	0.1	0.3	0.1	0.4	0.0	.	.	.	0.7				67.0	86	-11	21	9	11	28
		Pennewitz	465	3.3	0.0	1.4	.	.	.	.	.	.	2.9	13.1	1.1	2.9	12.4	3.2	0.8	5.7	.	.	.	.	.	.	.	.	.	.	.				46.8	104	+2	10	9	9	17
		Blankenburg	226	.	0.1	0.0	0.3	.	.	.	.	.	0.1	6.3	0.5	2.2	10.3	2.4	0.2	4.8	.	.	.	0.1	0.1	0.3	0.0	.	.	.	.				27.7	115	+4	13	5	11	17
	Ilm bis Schwarza	Remda	320	0.4	0.2	1.1	0.1	.	.	.	.	.	0.2	8.2	0.2	5.6	6.9	3.3	0.1	4.6	.	.	.	.	.	0.2	.	.	.	.	.				31.1	124	+6	13	6	9	17
		Friedebach	300	.	.	1.1	0.0	0.1	0.1	.	0.1	.	0.1	5.8	4.9	6.2	8.7	3.0	0.1	2.9	0.1	0.0	0.2	0.1	0.1	0.6	0.2	0.2	0.2	.	.				34.8	139	+10	20	7	8	18
		Hummelshain	310	.	0.8	.	.	.	.	.	.	.	0.8	6.7	0.7	4.8	12.7	5.8	0.2	3.5	.	.	.	.	.	1.5	.	.	.	.	.				37.5	134	+10	10	6	8	18
		Drößnitz	420	.	.	.	.	.	.	.	.	.	0.9	7.6	.	4.3	11.3	3.2	.	3.0	.	.	.	.	.	0.9	.	.	.	.	.				31.2	108	+2	7	5	6	16
		Stadtroda	260	.	0.7	.	.	.	.	.	.	.	0.3	6.1	0.4	2.9	11.9	5.7	0.0	2.4	.	.	.	.	.	0.8	.	.	.	.	.				31.2	104	+1	9	5	6	11
		Jena	155	.	2.5	.	.	0.0	.	.	.	.	0.8	10.8	0.8	2.9	10.6	2.2	.	2.6	.	.	0.0	.	.	0.4	.	.	.	.	.				33.6	116	+5	9	6	5	16
		Wetzdorf	328	0.3	1.4	0.2	0.0	.	.	.	.	.	1.3	11.2	0.5	7.5	1.2	2.8	0.3	3.1	.	.	.	.	0.0	0.1	0.0	.	.	.	.				30.4	95	- 2	12	7	10	16
	L	Schmücke	910	7.2	1.4	2.6	2.7	-	.	.	.	.	7.4	23.0	2.8	20.3	17.8	6.8	1.8	1.4	.	.	.	.	.	0.2	.	.	.	.	.				95.4	92	-9	13	12	11	28

Tägliche Niederschlagshöhen in Millimetern, gemessen um 7 Uhr morgens

Februar

Flußgebiet		Ort	Seehöhe m	1	2	3	4	5	6	7	8	9	10	11	12	13	14	15	16	17	18	19	20	21	22	23	24	25	26	27	28	29	30	31	Monatssumme mm	% d. Norm.	Abweichung v. d. Norm.	Zahl der Tage mit Niederschl. ≧0.1	≧1.0	✳ ≧0.1	⊠
Saale	Ilm	Ilmenau	500	3.8	3.1	1.8	0.1	·	·	·	·	·	4.2	16.2	0.4	4.9	16.3	6.0	1.0	4.5	·	·	·	·	·	0.3	·	·	·	·	0.0	·	·	62.6	118	+10	13	10	12	2.0
		Stadtilm	376	·	·	1.3	·	·	·	·	·	·	·	1.4	0.5	6.5	16.4	4.7	0.3	5.7	·	·	·	·	·	0.6	·	·	·	·	·	·	·	43.4	189	+20	9	6	9	1.7
		Tiefborn	308	·	2.3	1.1	·	·	·	·	·	·	3.1	10.5	1.9	0.6	14.1	5.6	·	4.1	·	·	·	·	·	·	·	·	·	·	·	·	·	51.3	160	+19	9	9	1	1.8
		Weimar	222	·	2.3	·	0.1	·	·	·	·	·	·	0.6	1.2	1.5	1.6	3.1	0.8	3.9	·	·	·	·	·	0.5	·	·	·	·	·	·	·	36.5	126	+8	11	1	8	1.1
		Apolda	200	·	2.3	·	·	·	·	·	·	·	3.3	10.1	2.0	3.5	5.9	3.0	·	2.1	·	·	·	·	·	·	·	·	·	·	0.4	·	·	32.6	112	+4	9	8	5	(1.5)
	S.	Kösen (Saalhäuser)	126	·	1.1	·	·	·	·	·	·	·	4.9	14.0	·	·	10.2	3.2	·	0.8	·	·	·	·	·	·	·	·	·	·	·	·	·	34.1	122	+6	6	5	4	1.1
	Unstrut	Dingelstädt	336	2.0	2.1	1.0	1.2	·	·	·	·	0.2	3.6	16.3	0.3	2.0	1.0	2.1	0.3	2.0	·	·	·	·	·	·	·	·	·	·	0.4	·	·	40.5	119	-10	14	10	10	1.6
		Keula	423	1.0	2.0	0.5	0.2	·	·	·	·	·	2.2	11.1	2.5	1.6	1.9	2.4	·	1.3	·	·	·	·	·	·	·	·	·	·	0.1	·	·	38.8			12	9	6	1.5
		Eigenrieden	480	0.2	0.1	2.1	1.1	·	·	·	·	·	2.1	20.3	1.1	1.3	0.6	1.0	0.2	2.1	0.2	·	·	·	0.1	0.0	·	·	·	·	0.4	·	·	40.1	114	-14	15	8	13	1.9
		Mühlhausen	225	0.2	2.1	0.4	0.3	·	·	·	·	·	3.2	14.0	1.3	2.0	0.1	1.2	0.2	2.1	·	·	·	·	·	·	·	·	·	·	0.1	·	·	28.6	13	-10	13	1	6	9
		Langensalza	185	0.4	1.1	·	·	·	·	·	·	·	1.4	6.1	0.1	3.1	2.9	0.9	·	2.0	·	·	·	·	·	·	·	·	·	·	·	·	·	19.2	66	-10	9	6	5	1.0
		Herbsleben	157	0.0	0.0	0.1	·	·	·	·	·	0.0	0.2	6.5	0.0	1.0	(1.0)	2.3	2.2	2.0	·	·	·	·	·	·	·	·	·	·	2.0	·	·	23.3	90	-3	9	1	5	4
	Unstrut, Gera	Oberhof	797	1.5	0.0	1.5	0.4	·	·	·	·	·	11.5	18.1	4.0	15.3	11.5	16.4	·	6.8	·	·	·	·	·	·	·	·	·	·	·	·	·	105.2	118	+16	11	10	10	2.8
		Arnstadt	288	0.1	0.4	0.3	·	·	·	·	·	·	0.6	8.5	0.3	5.8	12.6	3.1	0.1	4.9	·	·	·	·	·	0.3	·	·	·	·	·	·	·	31.6	150	+13	12	5	9	1.1
		Tambach	450	6.8	1.1	2.4	1.6	·	·	·	·	·	10.9	23.9	1.0	14.1	12.8	6.8	0.6	4.8	·	·	·	·	·	0.3	·	·	·	·	1.8	·	·	90.3	153	+31	14	12	14	2.2
		Krawinkel	480	2.1	2.4	2.5	0.1	·	·	·	·	·	5.2	11.5	0.6	6.3	10.0	3.3	0.1	4.1	·	·	·	·	0.0	0.0	·	·	·	·	0.0	·	·	55.9	119	+9	12	9	12	1.1
		Erfurt	183	0.0	0.4	0.0	0.0	·	·	·	·	0.0	0.6	10.9	0.0	5.4	3.9	0.9	0.0	1.0	0.0	·	·	·	·	0.0	·	·	·	·	·	·	·	23.1	100		1	4	4	1.2
	Unstrut	Schloßvippach	168	·	·	0.4	·	·	·	·	·	·	0.5	6.4	0.4	4.3	5.1	3.5	·	1.5	·	·	·	·	·	0.1	·	·	·	·	0.1	·	·	22.3	89	-3	10	5	6	1.0
		Buttstädt	192	0.0	·	0.6	0.1	·	·	·	·	·	1.5	1.5	0.4	3.1	3.8	2.5	0.0	1.1	·	·	·	·	·	0.1	·	·	·	·	·	·	·	21.3	19	-6	10	6	8	1.0
		Leubingen	130	·	(1.0)	(0.5)	·	·	·	·	·	·	(1.0)	1.1	(0.0)	(1.0)	(5.0)	(2.5)	·	(1.0)	·	·	·	·	·	(0.0)	·	·	·	·	·	·	·	(19.1)	86	-3	(10)	(1)	4	(4)
	Unstrut, Helbe	Großberndten	400	0.1	1.2	0.0	0.5	·	·	·	·	·	1.2	10.2	0.1	2.4	0.4	3.5	0.2	0.9	·	0.1	·	·	·	·	·	·	·	·	0.5	·	·	22.5	52	-20	13	5	11	1.2
		Ebeleben	285	0.5	0.8	·	0.2	·	·	·	·	·	2.6	11.3	0.9	2.0	5.0	2.3	0.1	1.2	·	·	·	·	·	·	·	·	·	·	0.5	·	·	27.4	83	-6	12	6	8	1.8
		Greußen	163	0.3	2.1	0.0	0.2	·	·	·	·	·	1.2	9.3	1.1	1.3	3.0	2.8	0.0	1.1	·	·	·	·	·	0.2	·	·	·	·	0.5	·	·	23.1	89	-3	12	8	8	(1.1)
	Unstrut	Worbis	330	0.6	1.4	0.5	0.1	·	·	·	·	·	2.1	14.5	3.6	2.1	1.1	0.1	·	·	·	·	·	·	·	·	·	·	·	0.2	0.2	·	·	26.5	62	-16	12	6	1	2.8
		Sondershausen	186	0.1	·	·	1.3	·	·	·	·	·	3.4	11.8	2.0	2.8	0.4	3.6	0.1	0.1	·	·	·	·	·	·	·	·	·	·	1.0	·	·	26.6	18	-1	11	1	1	1.5
		Heldrungen	127	0.4	0.3	·	0.1	·	·	·	·	·	2.2	8.5	0.1	0.9	2.0	1.2	·	0.6	·	·	·	·	·	·	·	·	·	·	·	·	·	16.3	65	-9	10	4	5	1.6
		Frankenhausen	130	0.6	1.4	0.1	·	·	·	·	·	·	2.9	2.1	2.9	0.1	1.6	0.4	·	·	·	·	·	·	·	0.4	·	·	·	·	0.3	·	·	14.6	58	-10	11	5	4	2
	Unstrut, Helme	Klettenberg	245	0.1	1.2	0.5	3.1	·	·	·	·	·	3.8	12.8	5.6	4.5	1.1	3.5	·	0.5	·	·	·	·	·	0.4	·	·	·	·	1.8	·	·	38.1	15	-13	13	1	6	6
		Sülzhayn	320	3.1	1.0	2.8	3.1	·	·	·	·	·	5.5	11.5	2.1	1.1	5.4	4.2	·	0.3	·	·	·	·	·	·	·	·	·	·	2.4	·	·	58.1	81	-9	12	11	1	1.8
		Sachsa	335	1.0	2.8	1.1	5.1	·	·	·	·	·	·	11.3	1.6	10.0	4.0	4.6	·	0.4	·	·	·	·	·	·	0.4	·	·	·	2.4	·	·	58.1	19	-15	12	10	1	2.1
		Nordhausen	246	0.8	0.1	·	1.2	·	·	·	·	·	3.4	8.5	1.1	3.1	1.6	5.2	·	0.4	·	·	·	·	·	0.1	·	·	·	·	1.3	·	·	29.0	16	-9	12	8	1	1.4
		Nordh. Talsp.	443	3.3	0.3	2.0	0.3	·	·	·	·	·	2.3	15.8	1.4	5.8	10.0	1.4	·	·	·	·	·	·	·	0.2	·	·	·	·	0.4	·	·	55.2			12	8	10	2.0
		Kelbra	155	0.1	1.0	·	0.2	·	·	·	·	·	1.8	5.3	0.5	0.5	2.0	1.0	·	·	·	·	·	·	·	0.3	·	·	·	·	0.1	·	·	13.6	54	-11	11	5	6	6
		Sangerhausen	182	0.1	0.5	·	·	0.1	·	·	·	·	2.2	11.2	0.1	1.1	1.6	0.5	0.0	·	·	·	·	·	·	0.0	·	·	·	·	·	·	·	11.4	65	-10	9	4	6	1.5
	Un. strut.	Hohelinde	297	1.3	·	·	0.6	·	·	·	·	·	2.2	3.8	·	1.2	10.2	1.2	·	·	·	·	·	·	·	0.2	·	·	·	·	·	·	·	20.1			8	6	5	1.4
		Reinsdorf	114	0.0	0.3	·	·	·	·	0.0	0.0	1.4	3.8	0.0	2.8	8.2	6.3	·	0.5	·	·	·	·	·	·	·	·	·	·	·	·	·	·	23.3	93	-2	1	5	4	1.1
		Bibra	170	0.2	0.1	·	0.4	·	·	·	·	·	5.1	10.3	0.0	4.9	6.2	3.2	·	0.9	·	·	·	·	·	0.0	·	·	·	·	·	·	·	31.9	118	+5	9	5	5	1.4
	Saale	Goseck	146	·	·	·	0.3	·	·	·	·	·	0.8	6.8	1.2	2.4	5.1	2.4	·	1.2	·	·	·	·	·	0.2	·	·	·	·	·	·	·	21.4	89	-3	9	6	1	1
		Teuchern	188	0.0	0.5	0.6	·	·	·	·	·	·	1.8	0.9	·	1.9	1.6	3.0	0.8	·	·	·	·	·	·	0.8	·	·	·	·	·	·	·	25.9			9	5	5	5
		Lützen	120	0.1	1.5	·	0.5	·	·	·	0.1	0.1	0.8	1.2	0.3	2.1	2.5	1.5	·	0.4	·	·	·	·	0.0	·	0.1	0.1	0.1	·	·	·	·	18.6	12	-1	15	5	1	1.0
		Merseburg	93	0.2	0.4	·	0.4	·	·	·	·	·	1.0	4.2	0.0	2.9	4.1	2.3	0.6	·	·	·	·	·	·	·	·	·	·	·	0.0	·	·	16.1	81	-8	9	5	5	6
		Schafstädt	146	·	·	0.5	0.5	·	·	·	·	0.2	1.6	3.1	·	1.1	5.1	2.6	·	0.3	·	·	·	·	·	0.2	·	·	·	·	·	·	·	15.8	12	-6	10	5	5	1.1
	Weiße Elster	Bad Elster	500	0.6	2.1	3.5	0.8	0.0	·	·	·	·	0.3	13.1	2.8	4.4	10.3	2.6	·	3.1	·	·	·	·	·	0.6	·	·	·	·	0.0	·	·	44.8	93	-3	12	8	10	2.0
		Raun	560	1.4	1.5	1.0	1.6	·	·	0.2	·	·	1.0	11.2	2.5	4.3	2.5	1.1	2.6	2.6	·	·	·	·	·	0.1	·	·	·	·	·	·	·	34.1	95	-2	14	12	10	1.9
		Markneukirchen	520	0.1	1.2	1.1	2.5	0.2	·	·	·	·	1.2	11.2	4.2	4.2	1.8	2.6	·	4.4	·	·	·	·	·	1.3	·	·	·	·	·	·	·	31.2	13	-14	13	11	10	1.8
		Oelsnitz i. V.	408	0.0	0.8	0.1	0.1	0.1	·	0.0	·	·	0.5	8.2	1.2	5.3	2.8	6.1	·	1.8	·	·	·	·	·	1.1	0.3	·	·	·	0.0	·	·	29.0	14	-2	13	1	8	1.1
		Grobau	560	2.2	2.0	1.0	1.1	·	0.1	·	·	·	1.3	10.1	1.6	4.1	1.2	1.3	·	1.1	·	·	·	·	0.0	·	1.3	·	·	·	·	·	·	·	28.4	15	-10	13	12	10	1.9

R. f. W. Deutsch. Meteorol. Jahrb. 1938. III.

Tägliche Niederschlagshöhen in Millimetern, gemessen um 7 Uhr morgens

Februar

Flußgebiet		Ort	Seehöhe m	1	2	3	4	5	6	7	8	9	10	11	12	13	14	15	16	17	18	19	20	21	22	23	24	25	26	27	28	29	30	31	Monatssumme mm	% d. Norm.	Abweichung v. d. Norm.	Zahl der Tage mit Niederschl. ≥0,1	≥1,0	≥0,1	☒
Saale	Weiße Elster	Plauen	369	0.2	0.3	0.6	0.3	·	·	·	·	·	0.4	7.0	2.3	3.3	7.5	5.7	0.0	1.8	0.1	·	·	·	·	0.9	0.0	·	·	·	0.0				30.4	89	- 4	13	6	7	15
		Falkenstein	595	0.8	0.6	0.3	2.2	0.1	·	·	·	·	0.7	4.8	3.3	2.3	6.4	2.7	0.3	0.1	·	·	·	·	·	1.5	·	0.0	·	·	0.1				26.2	61	-17	15	7	12	18
		Bernsgrün	480	·	·	·	·	·	·	·	·	·	0.5	3.2	2.8	5.1	7.3	2.4	·	1.0	·	·	·	·	·	1.2	·	·	·	·	·				28.5	81	- 6	8	7	7	17
		Eich	450	0.1	0.9	1.6	2.5	0.0	·	·	·	·	0.8	12.9	6.0	2.0	7.6	5.8	·	4.0	·	·	·	·	·	1.4	·	·	·	·	0.0				49.6	110	+ 5	12	9	10	17
		Greiz	284	0.0	0.1	0.2	0.7	0.0	·	·	·	·	0.5	12.6	2.0	1.7	6.4	0.3	0.0	1.6	·	·	·	·	·	0.9	·	·	·	·	0.0				27.0	84	- 5	11	5	9	13
	W. Elster Weida	Zeulenroda	432	0.1	0.1	0.3	0.2	·	·	·	·	·	0.5	13.6	3.4	5.8	2.2	3.8	0.3	1.3	·	·	·	0.3	·	1.3	·	·	·	·	0.0				39.2	131	+ 9	14	7	11	15
		Weida	235	·	·	·	0.5	·	·	·	·	·	0.6	8.0	1.5	1.6	8.0	3.1	·	2.5	·	·	·	0.0	·	0.5	·	·	·	·	·				26.3	88	- 4	6	9	4	(12)
		Auma	405	·	0.4	·	1.2	·	0.0	·	·	·	0.5	9.2	4.7	5.9	9.5	4.3	·	2.2	·	·	·	·	·	1.3	·	·	·	·	·				39.2	109	+ 3	10	8	9	20
	Weiße Elster	Münchenbernsdorf	335	·	·	0.3	0.3	·	·	·	·	·	0.6	11.1	2.7	4.1	9.2	4.2	·	2.3	·	·	·	0.2	·	0.7	·	·	·	·	·				35.7	102	+ 1	11	6	8	(13)
		Zeitz	175	·	0.4	0.1	0.3	·	·	·	·	·	1.0	10.1	·	1.0	8.0	1.1	·	0.8	·	·	·	·	·	0.7	·	·	·	·	·				23.5	81	- 5	10	5	6	11
		Pegau	129	0.2	0.1	·	0.3	·	·	·	·	·	1.3	5.7	·	2.3	4.7	2.0	·	0.4	·	·	·	0.2	·	0.6	·	·	·	·	·				17.8	54	-15	11	5	7	3
		Heuckewalde	284	0.1	1.5	0.2	0.6	0.2	·	·	·	·	0.8	12.8	0.6	2.0	5.5	1.9	·	0.4	·	·	·	0.2	·	1.1	·	·	·	·	·				27.9	93	- 2	14	6	7	12
		Meuselwitz	170	·	0.9	·	0.3	·	·	·	·	0.4	0.4	8.7	0.1	1.8	6.4	2.0	·	0.7	·	·	·	·	·	0.4	0.3	·	·	·	·				22.4	83	- 5	12	4	7	11
	Pleiße	Rußdorf	300	0.1	0.1	0.1	1.0	·	·	·	·	·	0.8	11.0	1.3	2.0	5.7	3.8	·	1.5	·	·	·	·	·	1.3	·	·	·	·	0.0				28.7			12	8	8	17
		Vollmershain	253	·	0.7	0.0	0.1	·	·	·	·	·	0.3	9.5	0.3	0.8	6.3	2.1	·	0.2	·	·	·	·	·	0.3	·	·	·	·	0.0				20.6	69	- 9	10	3	7	8
	Weiße Elster,	Altenburg	198	0.1	0.5	0.0	0.2	·	·	·	·	·	0.6	8.0	1.1	1.9	6.4	3.7	0.0	0.3	·	·	·	0.0	0.0	0.6	·	·	·	·	0.0				23.5	102	+ 1	11	5	11	10
		Altmörbitz	198	0.2	0.9	·	1.1	·	·	·	0.1	0.1	0.4	9.9	0.3	2.0	3.1	2.9	·	0.1	·	·	·	0.1	0.0	1.0	·	·	·	·	·				22.2	63	-13	14	6	8	10
		Borna	140	0.2	0.7	·	0.6	·	·	·	·	·	0.8	11.6	0.3	2.4	0.9	5.6	·	0.9	·	·	·	·	·	0.5	·	·	·	·	·				24.5	77	- 7	11	3	6	9
		Leipzig	114	1.5	5.0	·	1.8	·	·	·	·	·	2.1	5.8	0.1	5.4	2.4	2.2	0.0	0.8	·	·	·	0.0	·	0.6	·	·	·	·	0.0				27.7	84	- 5	11	8	6	9
	Weiße Elster	Naunhof	132	0.0	0.5	·	·	·	·	·	·	·	6.0	9.0	3.0	3.2	3.5	3.5	1.0	·	·	·	·	·	·	0.0	·	·	·	·	·				29.7	83	- 6	8	7	5	10
		Cunnersdorf	130	0.5	2.2	0.0	0.9	·	·	·	·	·	3.6	12.2	0.5	2.5	2.2	1.7	·	1.0	·	·	·	0.1	·	0.7	·	·	·	·	0.0				28.1	83	- 6	12	7	8	12
	s.	Halle a. S.	102	1.4	·	·	0.3	·	·	·	·	·	0.9	4.1	0.2	2.4	3.2	0.9	0.0	0.2	·	·	·	0.0	·	0.3	·	·	·	·	0.0				13.9	54	-12	10	4	5	5
	Salza	Eisleben	160	0.2	·	0.2	0.8	·	·	·	·	·	1.5	6.5	·	3.0	8.2	4.0	·	0.2	·	·	·	·	·	0.1	·	·	·	·	·				24.7	100	0	10	5	5	13
		Müllerdorf	90	·	·	·	0.6	·	·	·	·	·	·	6.1	·	2.0	4.6	3.1	·	0.7	·	·	·	·	0.0	0.0	·	·	·	·	·				17.1	81	(-4)	6	4	4	5
	S.	Rothenburg	68	·	·	·	·	·	·	·	·	(0.0)	(0.5)	3.6		1.4	(3.0)	(2.0)	·	·	·	·	·	·	·	·	·	·	·	·	·				(10.5)	46	-13	(5)	(4)	(3)	(6)
	Wipper	Hayn	435	2.8	1.7	3.2	0.8	·	·	·	·	·	5.4	22.2	0.3	5.0	14.2	7.6	·	·	·	·	·	·	·	0.0	·	·	·	·	0.0				63.2	134	+16	10	8	8	17
		Wippra	215	0.7	·	1.9	0.4	·	·	·	·	·	2.6	11.5	0.1	6.8	8.9	6.9	·	1.8	·	·	·	·	·	0.4	·	·	·	·	0.0				42.0	145	+13	11	7	8	16
		Sandersleben	185	·	·	·	0.2	·	·	·	·	·	0.2	4.5	0.1	2.6	7.4	1.6	0.2	·	·	·	·	·	·	0.6	·	·	·	·	·				17.4	(65)	(-9)	9	4	6	12
		Stangerode	203	0.2	·	0.9	0.2	·	·	·	·	·	0.4	7.9	·	6.8	8.1	5.1	0.2	1.2	·	·	·	·	·	0.2	·	·	·	·	·				31.7	119	+ 5	11	5	7	13
	S.	Bernburg	66	0.0	1.4	·	0.3	·	·	·	·	0.2	1.3	2.6	·	1.9	3.5	1.2	0.4	0.3	·	·	·	·	·	0.0	·	·	·	·	0.2				20.3	83	- 4	11	6	6	5
	Fuhne	Landsberg (Bz. Halle)	103	1.0	·	·	0.5	·	·	·	·	·	2.1	4.2	·	1.4	2.5	0.5	·	0.4	·	·	·	·	·	·	0.2	·	·	·	·				12.8	54	-11	9	5	3	3
		Quellendorf	78	1.1	0.6	·	0.8	·	·	0.1	·	·	2.2	7.0	·	3.8	1.1	1.1	0.1	0.1	·	·	·	·	·	0.2	·	·	·	·	0.2				18.4	64	-10	13	6	6	7
		Glauzig	80	1.1	0.2	·	0.4	·	·	·	·	·	1.5	10.7	·	1.5	0.4	2.7	·	·	·	·	·	·	·	·	·	·	·	·	·				18.5	73	- 7	8	5	4	(6)
	Bode	Brocken	1142	11.0	4.9	8.7	3.7	0.0	·	0.0	·	·	6.4	47.0	4.2	16.7	5.8	6.0	2.3	·	·	·	·	·	·	2.5	·	·	·	·	·				119.2	94	- 8	12	12	11	28
		Schierke	613	7.8	5.8	6.0	2.3	·	·	·	·	·	4.1	29.7	·	11.8	19.6	12.6	15.8	0.8	·	·	·	·	·	1.5	·	·	·	·	·				117.5	(139)	(+33)	12	11	10	28
		Königskrug	756	6.1	1.2	12.8	0.6	0.1	·	·	·	·	12.3	32.2	6.3	17.3	20.5	4.2	·	·	·	·	·	·	·	4.7	·	·	·	·	1.2				119.5	99	- 1	13	11	12	28
		Rübeland	420	3.6	0.3	3.2	·	·	·	·	·	·	·	20.1	1.7	8.9	11.2	7.9	1.3	1.9	·	·	·	·	·	0.1	·	·	·	·	·				60.2	125	+12	11	9	10	18
		Benneckenstein	515	8.6	0.1	6.1	1.2	0.1	·	·	·	·	6.9	23.4	2.1	4.2	18.2	7.4	8.3	0.9	0.3	2.0	·	0.1	0.1	0.3	0.2	0.1	·	0.1	1.3				90.0	108	+ 7	21	11	12	28
		Allrode	431	2.1	1.7	3.8	0.1	·	·	·	·	·	2.6	15.2	0.0	8.0	15.5	12.8	1.4	0.6	·	·	·	·	·	·	·	·	·	·	·				63.8	164	+25	11	9	10	20
		Quedlinburg	124	·	0.2	0.2	·	·	·	·	·	·	·	7.2	0.3	2.7	5.5	2.9	0.5	1.1	·	·	·	·	·	·	·	·	·	·	·				20.6	84	- 4	9	5	8	9
		Blankenbg. (Schiefb.)	228	0.0	1.3	0.5	·	·	·	·	·	·	0.6	8.2	0.1	3.8	5.1	2.4	0.9	1.0	·	·	·	·	·	·	·	·	·	·	·				23.9	73	- 9	10	6	8	13
	Bode, Selke	Harzgerode	398																																					
		Reinstedt	135	·	·	·	·	·	·	·	·	·	·	5.1	0.2	1.2	6.1	2.3	0.4	1.0	·	·	·	·	·	·	·	·	·	·	·				16.3	(64)	(-9)	7	5	6	10
		Ballenstedt	230	0.2	0.4	0.3	0.0	·	·	·	·	·	0.2	7.3	0.2	4.5	8.8	5.6	1.3	1.8	·	·	·	·	0.1	0.1	·	·	·	·	·				30.8	100	0	13	6	8	11
	Bode	Gröningen	94	·	·	·	·	·	·	·	·	·	·	6.4	0.2	3.2	0.7	1.7	0.9	0.5	·	·	·	·	·	·	·	·	·	·	·				13.6	64	- 8	7	3	7	7
		Wernigerode (Schul.)	237	0.3	2.0	0.5	·	·	·	·	·	·	0.3	16.4	·	7.9	8.2	5.8	1.1	1.0	·	·	·	·	·	0.1	·	·	·	·	·				43.5	116	+ 6	11	7	7	16
	B. A.	Rohrsheim	95	0.2	0.3	0.6	0.0	·	·	·	·	·	0.0	7.7	0.5	2.7	0.6	2.0	1.7	·	·	·	·	·	·	0.2	·	·	·	·	·				16.5	68	- 8	10	4	7	13

1938 **Tägliche Niederschlagshöhen in Millimetern, gemessen um 7 Uhr morgens** Februar

Flußgebiet		Ort	Seehöhe m	1	2	3	4	5	6	7	8	9	10	11	12	13	14	15	16	17	18	19	20	21	22	23	24	25	26	27	28	29	30	31	Monatssumme mm	% d. Norm.	Abweichung v. d. Norm	Zahl der Tage mit Niederschl. ≥ 0.1	≥ 1.0	≥ 0.1	⊠
Saale	Bode, Aue	Hötensleben	100	0.5	0.6	0.7	0.0	·	·	·	·	·	0.9	7.7	0.9	3.9	0.6	0.3	0.5	·	·	·	·	·	0.0	0.0	·	·	·	·	7.1				76.7	(55)	(-14)	11	3	5	8
		Röderhof	200	0.5	0.3	0.0	·	0.0	·	·	·	·	0.2	7.8	2.0	5.0	7.2	0.7	0.0	3.1	·	·	·	·	·	0.0	·	·	·	·	0.3				27.1	64	-12	10	5	6	13
		Seehausen	135	0.7	0.7	·	0.0	·	·	·	·	·	2.5	1.9	0.2	3.0	0.9	2.4	0.8	·	·	·	·	·	0.0	0.0	·	·	·	·	0.4				27.5	69	-10	10	4	6	11
	Bode	Wolmirsleben	70	0.2	0.4	·	·	·	·	·	·	·	1.0	5.3	·	1.7	5.6	2.0	0.7	·	·	·	·	·	·	0.2	·	·	·	·	0.7				18.2	72	-7	10	5	5	2
		Leopoldshall	70	·	1.2	·	0.0	·	·	·	0.0	·	1.1	7.3	0.0	2.2	3.5	1.4	0.3	0.3	·	·	·	·	·	0.0	·	·	·	·	0.0				17.9	67	-9	8	6	6	7
	S.	Kalbe	60	0.0	0.3	·	·	·	·	·	·	·	1.5	2.5	0.0	2.0	0.8	1.2	0.3	·	·	·	·	·	·	·	·	·	·	·	·				14.6	60	-10	7	4	4	10
Havel bis Saale	Ohre bis Saale	Serno	120	1.2	1.4	·	1.5	·	·	·	·	·	3.8	7.40	·	1.8	1.2	4.4	·	·	·	·	·	·	0.7	0.5	·	·	·	·	·				35.9	(100)	(0)	10	8	5	16
		Zerbst	71	1.5	1.1	·	0.6	·	·	·	·	·	2.6	1.80	·	4.0	0.7	1.2	·	0.2	·	·	·	·	·	·	·	·	·	·	0.0				21.9	73	-8	9	6	3	·
		Schönebeck	52	·	1.0	·	·	·	·	·	·	·	2.0	8.1	·	2.5	0.7	2.5	0.3	·	·	·	·	·	·	·	·	·	·	·	·				17.9	69	-8	7	5	4	·
		Magdeburg	56	0.7	0.4	0.0	0.0	0.0	·	·	0.0	·	1.6	10.1	0.0	3.3	1.4	3.5	1.8	0.2	·	·	·	·	0.0	0.0	·	·	·	·	0.0				23.0	79	-6	9	6	4	4
		Loburg	75	1.6	·	1.1	0.3	·	·	·	·	·	3.1	10.2	·	4.4	1.8	2.6	·	·	·	·	·	·	·	0.0	·	·	·	·	0.0				25.1	(86)	(-4)	8	7	4	8
	Ohre	Zum Giebel	59	1.0	0.3	0.1	0.1	·	·	0.3	·	·	2.1	12.3	1.2	1.7	1.2	3.7	·	·	·	·	·	·	·	·	·	·	·	·	1.2				37.2	78	-9	12	8	4	10
		Mieste	57	0.4	0.8	·	0.2	·	·	·	·	·	0.4	11.5	0.2	1.8	4.5	8.0	6.7	·	·	·	·	·	·	·	·	·	·	·	1.4				47.4	121	+7	11	6	5	·
		Kalvörde	65	1.4	0.7	·	0.1	·	·	0.2	·	·	0.8	10.6	1.6	5.8	1.3	5.2	1.7	·	·	·	·	·	·	0.2	·	·	·	·	0.6				29.4	85	-5	13	7	5	8
		Born	66	1.7	0.1	·	0.1	·	·	·	·	·	1.1	10.5	1.3	1.2	0.5	3.0	1.0	·	·	·	·	·	·	1.0	·	·	·	·	0.6				28.7	82	-6	12	8	7	7
		Alt Haldensleben	66	0.4	1.2	·	·	·	·	·	·	·	1.8	9.5	0.5	3.0	1.0	2.6	1.7	·	·	·	0.5	·	·	·	·	·	·	·	0.6				22.9	72	-9	11	7	5	3
		Mose	55	1.1	·	·	0.1	·	·	·	·	·	1.5	8.5	1.1	2.9	·	1.4	·	·	·	·	·	·	·	0.2	·	·	·	·	0.2				17.6	62	-11	9	6	3	4
	Elbe	Parey	37	0.3	0.6	·	0.3	·	·	·	·	·	2.4	11.5	·	1.1	0.3	·	·	·	·	·	·	·	·	·	·	·	·	·	1.3				17.8	75	-6	8	4	2	6
		Landsberg (Kr. Stendal)	110	1.4	·	·	0.8	·	·	·	0.1	·	1.8	11.1	·	1.9	0.5	4.0	1.2	·	·	·	·	·	·	1.3	·	·	·	·	0.4				31.2	(97)	(-1)	11	7	6	4
		Tangermünde	50	·	0.5	3.5	0.6	·	·	·	·	·	1.4	9.5	·	3.5	0.8	2.2	·	·	·	·	·	·	·	·	·	·	·	·	·				22.0	76	-7	8	5	3	5
Havel	Spree bis Quelle	Mirow	59																																					
		Wolfsbruch	60	0.9	0.5	0.3	0.5	·	·	·	·	·	1.1	8.5	·	1.5	0.1	·	·	·	·	·	·	0.0	·	0.4	·	·	·	·	0.0				14.4	42	-20	9	3	4	2
		Bredereiche	47	·	1.8	·		·	·	1.0	0.2	·	1.8	11.9	·	2.8	·	·	·	·	·	·	·	·	·	1.9	·	·	·	·					27.4	59	-15	7	6	3	2
		Knehden	71	0.9	1.4	0.2	1.9	·	·	·	·	·	1.2	8.2	·	3.1	·	·	·	·	·	·	·	·	·	1.3	·	·	·	·					18.2			8	6	3	1
		Zehdenick (Stärkef.)	44	0.9	0.3	0.3	0.9	·	·	·	·	·	1.4	6.4	·	4.0	0.3	0.3	·	·	·	·	·	·	·	·	·	·	·	·	·				14.9	47	-17	9	3	4	5
		Liebenwalde	43	0.5	0.2	0.4	·	·	·	·	·	·	2.5	1.2	·	4.4	0.5	·	·	·	·	·	·	·	·	0.2	·	·	·	·	1.9				17.1	62	-11	9	4	3	4
		Oranienburg	35	0.2	·	0.6	1.6	·	·	·	·	·	1.1	8.1	·	0.5	0.5	0.6	0.1	·	·	·	·	·	·	·	·	·	·	·	·				22.5	79	-6	9	4	6	10
		Kremmen	48	1.0	0.3	0.5	1.3	·	·	·	·	·	1.5	10.0	·	0.0	0.5	·	·	·	·	·	·	·	·	1.2	·	·	·	·	·				24.1	96	-1	9	6	4	9
	Spree	Sohland	306	0.0	0.8	·	0.6	·	·	·	·	·	0.1	37.3	0.0	1.9	0.6	5.8	·	0.0	·	·	·	·	0.0	·	1.8	·	·	·	·				42.1	95	-2	8	4	6	18
		Bautzen	202	·	0.6	·	0.3	·	·	·	·	·	0.1	12.4	0.0	0.8	1.4	4.5	·	·	·	·	·	·	0.2	·	0.7	·	·	·	·				27.8	56	-17	9	3	5	8
		Löbau	249	·	0.3	·	2.5	·	·	0.0	0.2	·	·	14.5	0.5	1.4	5.6	·	·	·	·	·	·	·	0.1	·	0.7	·	·	·	·				25.8	54	-22	9	4	6	11
		Halbendorf	141	0.7	·	·	·	·	·	·	·	·	1.3	12.0	·	0.5	·	2.0	·	·	·	·	·	·	0.8	·	·	·	·	·	·				25.3	63	-15	6	4	4	15
		~~Uhyst~~ *	132	·	0.2	·	0.7	·	·	·	·	·	0.6	11.3	0.0	9.6	·	2.3	0.0	·	·	·	·	·	·	0.2	·	·	·	·	·				24.9	66	-13	7	3	7	7
	Spree, Schöps	Königshain	220	0.0	0.1	0.3	3.6	·	·	·	·	·	0.1	12.8	·	2.5	0.9	5.3	0.7	·	·	·	·	·	·	0.9	·	·	·	·	·				26.6	68	-13	10	4	8	11
		Rietschen	142	·	·	·	1.8	·	·	·	·	·	0.1	13.0	·	10.0	0.3	3.1	·	·	·	·	·	·	·	1.3	·	·	·	·	·				29.6			7	5	6	16
		Niesky	180	·	0.5	0.5	1.8	·	·	·	0.2	·	0.2	14.2	0.0	5.2	0.3	2.4	0.0	·	·	·	·	·	·	1.2	·	0.1	0.0	·	·				26.6	64	-15	11	5	9	18
	Spree	Spremberg	125	·	·	·	0.1	1.0	·	·	·	·	2.9	1.0	·	8.5	·	3.1	·	·	·	·	·	·	·	0.7	·	·	·	·	·				23.3	66	-12	7	5	4	13
		Kottbus (Pumpst.)	70	0.0	·	0.0	1.1	0.1	·	·	·	·	1.3	9.2	·	3.9	·	5.1	0.4	·	·	·	·	·	0.0	0.5	·	·	·	·	·				21.2	68	-11	8	5	5	4
		Preilack	62	·	·	0.2	1.6	·	·	·	·	·	2.0	3.5	0.5	1.6	0.3	6.0	·	·	·	·	·	0.5	·	2.1	·	·	·	·	·				24.3	87	-4	10	6	3	5
		Muckwar	85	·	·	·	1.2	·	·	·	·	·	2.3	1.4	·	4.6	0.4	3.4	0.2	·	·	·	·	·	0.1	0.4	·	·	·	·	·				20.0	56	-16	9	5	5	8
		Kalau	80	0.3	0.2	·	·	1.2	·	·	·	·	0.6	2.0	·	1.8	4.0	0.5	4.0	0.8	·	·	·	·	0.0	0.3	·	·	·	·	·				22.5	75	-12	11	5	5	5
		Burg	57	·	·	0.4	1.8	0.1	·	·	·	·	1.6	5.2	·	1.8	0.1	4.5	0.2	·	·	·	·	·	·	0.4	·	·	·	·	·				17.1	64	-10	10	5	5	4
		Lübben (Mühlend.)	45	·	0.3	0.2	1.3	·	·	·	·	·	1.3	1.9	·	1.8	0.4	4.2	0.4	·	·	·	·	·	·	3.1	·	·	·	·	·				20.9	81	-5	10	6	5	5
		Luckau	64	·	0.3	0.3	2.1	3.3	·	·	·	·	1.1	8.0	·	1.0	0.5	2.0	·	·	·	·	·	·	·	1.2	·	·	·	·	·				19.9	69	-9	10	7	5	5
		Zützen	58	·	·	0.8	1.2	·	·	·	·	·	2.5	8.1	·	2.3	1.1	3.9	·	·	·	·	·	·	·	1.4	·	·	·	·	·				21.1	65	-12	8	1	4	3
		Lindenberg	108	·	·																																			
		Klein Liebitz	59	0.1	0.0	·	2.1	·	·	·	·	·	2.4	8.0	·	2.4	0.4	2.8	0.0	·	·	·	·	·	·	1.6	·	·	·	·	·				20.0			8	6	5	6

* Spreefurt

Tägliche Niederschlagshöhen in Millimetern, gemessen um 7 Uhr morgens

Februar

Flußgebiet		Ort	Seehöhe m	1	2	3	4	5	6	7	8	9	10	11	12	13	14	15	16	17	18	19	20	21	22	23	24	25	26	27	28	29	30	31	Monatssumme mm	Monatssumme % d. Norm.	Abweichung v. d. Norm.	Zahl der Tage mit Niederschl./ ≧0.1	Zahl der Tage mit ≧1.0	Zahl der Tage mit ✳ ≧0.1	Zahl der Tage mit ☒
Havel	Spree	Friedland	45	0.5	0.5	·	1.7	0.7	·	·	·	·	1.3	9.5	·	2.1	0.2	5.7	0.0	·	·	·	·	0.0	·	7.7	·	·	·	·	·				22.1	82	-5	10	6	3	5
		Falkenberg	56	0.1	·	·	1.5	0.0	·	0.0	·	·	2.3	8.0	·	1.0	0.6	2.3	1.0	·	·	·	·	·	·	0.7	·	·	·	·	·				18.8	58	-14	10	6	7	4
		Fürstenwalde	39	·	·	·	0.8	·	·	0.1	·	·	1.0	0.2	·	2.3	3.0	2.0	·	·	·	·	·	·	·	0.2	·	·	·	·	·				17.6	56	-14	8	5	6	4
		Althartmannsdorf	37	·	·	0.1	1.6	·	·	·	·	·	1.6	10.4	·	·	5.9	1.8	·	·	·	·	·	·	·	·	0.4	·	·	·	·				27.8	73	-8	7	5	3	9
		Leuenberg	116	0.4	·	0.8	1.5	·	·	·	·	·	0.3	5.8	·	6.4	0.8	0.3	·	·	·	·	·	·	·	·	·	·	·	·	·				16.3	53	-14	8	3	2	13
		Klein Schönebeck	42	0.3	0.3	0.2	1.6	0.1	·	·	·	·	1.6	8.5	·	4.8	1.0	0.8	0.1	·	·	·	·	·	·	0.1	·	·	·	·	·				18.6	63	-11	12	5	7	6
		Werneuchen	76	0.3	0.1	0.2	1.3	0.1	·	0.0	0.0	·	1.3	9.0	·	3.0	1.5	0.0	0.0	·	·	·	·	0.0	0.0	0.0	·	·	·	·	·				16.8	57	-13	9	5	4	6
	Spr., Dahme	Dahme	86	·	·	·	2.1	·	·	·	·	·	2.5	7.9	·	3.9	1.7	3.7	·	·	·	·	·	·	·	·	·	·	·	·	·				27.8	73	-8	6	6	5	7
		Wendisch-Buchholz	38	·	0.5	0.0	1.1	0.2	·	·	·	·	2.5	8.4	0.0	1.9	0.7	3.7	0.0	·	·	·	·	·	·	0.4	·	·	·	·	·				19.4	70	-8	9	5	5	5
		Storkow	37	0.2	·	·	·	·	·	·	·	·	2.7	1.8	·	2.5	0.5	3.6	·	·	·	·	·	·	·	1.0	·	·	·	·	·				19.3	65	-10	7	5	4	2
		Königswusterhausen	37	·	0.2	0.0	1.2	0.0	0.0	·	·	·	1.7	10.6	·	3.1	2.0	1.0	0.1	·	·	·	·	·	·	0.3	·	·	·	·	·				21.0	68	-10	9	6	7	11
	Spr.	Schönow b. Bernau	67	0.2	0.3	0.3	1.6	0.1	·	·	·	·	1.9	9.8	·	3.1	0.4	2.2	0.3	·	·	·	·	·	·	0.0	·	·	·	·	·				24.1	80	-6	11	4	6	6
		Berlin(Invalidenstr.)	35	0.2	0.0	0.2	1.7	0.0	·	·	·	0.0	1.6	7.7	·	6.8	0.9	0.2	0.0	·	·	·	·	0.1	·	0.3	·	·	·	·	0.0				23.6	77	-8	9	4	6	5
	H.	Berlin-Dahlem	55	0.3	0.9	1.9	·	·	·	·	·	·	2.0	12.7	·	2.7	2.2	0.7	0.1	·	·	·	·	0.0	·	1.6	·	·	·	·	0.0				24.7	85	-8	10	6	5	4
	Nuthe	Potsdam (Obs.)	80	0.6	0.5	0.0	0.9	0.0	·	0.0	0.0	·	1.9	9.0	·	2.6	1.1	0.2	0.0	·	·	·	·	0.0	0.0	0.5	·	·	·	·	0.0				17.3	58	-16	9	4	6	10
		Jüterbog (Alt. Lager)	105	0.0	0.8	0.0	0.3	·	·	0.0	·	·	1.9	0.3	·	1.1	1.3	2.1	0.0	·	·	·	·	0.0	·	0.3	·	·	·	·	0.1				15.9	57	-12	9	5	6	5
		Mückendorf	55	0.0	0.5	1.2	1.5	0.0	·	0.3	·	·	2.3	6.5	0.1	0.5	2.4	5.4	0.2	·	·	·	·	0.1	0.0	1.3	·	·	·	·	0.1				23.4	79	-6	14	8	6	9
		Trebbin	40	0.1	1.1	·	1.0	·	·	·	·	·	2.8	8.5	·	1.3	1.7	0.9	·	·	·	·	·	0.0		0.5	·	·	·	·	0.1				18.1	69	-8	10	6	3	6
		Treuenbrietzen	61	0.1	0.2	·	0.3	·	·	·	·	·	2.8	9.1	·	2.5	0.9	2.2	·	·	·	·	·	·	·	0.5	·	·	·	·	·				18.4	64	-10	9	4	3	5
		Brück	44																																				
	Hauptkanal bis Nuthe	Werder	33	0.2	1.4	0.2	1.1	·	·	·	·	·	2.6	6.7	·	5.7	0.9	·	·	·	·	·	·	·	·	0.0	·	·	·	·	0.1				18.7	56	-14	9	5	2	5
		Brandenburg	32	0.5	·	·	0.5	·	·	·	·	·	2.4	9.8	·	3.9	0.5	·	·	·	·	·	·	·	·	0.2	·	·	·	·	0.2				18.0	55	-15	8	3	2	5
		Schmerwitz	180	0.7	0.5	0.1	0.5	·	·	0.1	·	·	2.9	8.6	·	4.8	1.6	1.4	0.7	·	·	·	·	0.7	·	0.8	·	·	·	·	0.0				22.2	67	-11	13	5	7	9
		Ziesar	60	1.0	0.5	0.1	0.5	·	·	0.1	·	·	3.2	11.1	·	5.0	1.5	0.3	0.2	·	·	·	·	·	·	0.5	·	0.0	·	·	·				24.0	75	-8	12	5	4	6
		Krüssau	50	1.0	1.2	0.1	0.5	·	0.2	·	·	·	3.5	11.8	·	6.4	1.1	0.3	0.1	·	·	·	·	·	·	0.8	·	·	·	·	0.2				28.4	90	-3	13	6	3	5
		Genthin	37	1.5	0.4	0.3	0.5	·	·	·	0.1	·	2.8	9.6	·	5.3	0.9	·	0.6	·	·	·	·	·	·	0.4	·	·	·	·	·				22.6	79	-6	11	4	3	5
		Sydow	31	1.0	·	0.2	·	·	·	·	·	·	3.0	10.0	·	2.5	1.0	1.0	1.0	·	·	·	·	·	·	·	·	·	·	·	2.0				21.7	73	-8	9	8	4	5
		Rathenow	27	1.3	0.4	0.3	0.4	·	·	0.0	·	·	2.8	10.0	·	5.2	0.4	0.6	0.8	·	·	·	·	0.0	·	0.8	0.0	0.0	0.0	·	0.1				23.1	79	-6	12	4	6	7
	Hauptkanal	Velten	35	0.5	·	0.5	1.0	·	·	·	·	·	2.2	10.4	·	9.6	0.2	0.5	·	·	·	·	·	0.1	·	0.5	·	·	·	·	·				25.5	84	-5	10	4	4	5
		Damme	37	0.9	0.1	0.5	0.3	0.2	·	·	·	·	2.4	6.5	0.1	5.1	1.2	0.7	0.5	·	·	0.1	·	0.2	·	1.1	·	·	·	·	0.1				20.6	70	-9	16	5	3	5
	Rhin	Neuruppin	42	0.8	·	1.0	0.7	·	·	·	·	·	1.4	8.3	·	5.7	0.5	·	·	·	·	·	·	·	·	0.8	·	·	·	·	0.5				19.7	65	-11	9	4	4	3
		Fehrbellin	40	1.3	0.1	1.9	0.2	·	·	·	·	·	2.2	8.9	0.1	8.7	0.2	2.1	0.1	·	·	·	·	0.2	0.3	0.6	·	·	·	·	0.1				27.6	90	-3	15	6	5	7
		Neu-Glienicke	95																																				
		Michaelisbruch	25	0.8	0.1	0.5	0.2	·	·	·	·	·	2.0	8.1	·	6.2	0.2	0.5	0.0	·	·	·	·	·	·	0.2	·	·	·	·	0.0				18.8	73	-7	10	3	4	5
		Ebereschenhof	31	0.4	0.3	·	0.8	·	·	·	·	·	1.8	8.6	·	7.1	0.4	0.4	0.1	·	·	·	·	·	·	0.3	·	·	·	·	0.1				20.3	69	-9	11	3	1	4
	Havel	Freyenstein	80	1.2	1.3	·	0.9	·	·	·	·	·	2.9	8.0	·	5.3	2.0	·	·	·	·	·	·	·	·	·	·	·	·	·	0.6				22.2	58	-16	8	6	2	6
		Wittstock	66	2.5	1.1	0.9	0.3	·	0.0	0.0	·	·	2.5	10.4	·	8.5	0.0	·	·	·	·	·	·	0.0	0.0	0.4	·	·	·	·	0.2				27.0	77	-5	9	5	3	7
		Kyritz	44	2.1	0.8	0.7	0.7	·	·	·	·	·	2.6	12.8	·	7.1	0.7	0.2	·	·	·	·	·	·	0.0	0.9	·	·	·	·	0.7				28.8	80	-4	11	4	3	7
		Havelberg	40																																				
Mündung bis Havel	Stepenitz	Meyenburg	86	·	0.5	·	0.3	·	·	·	·	·	·	10.7	·	2.9	0.0	·	·	·	·	·	·	·	·	1.2	·	·	·	·	0.3				15.9	47	-21	6	3	2	5
		Gülitz	60	1.0	1.4	0.9	0.3	·	·	·	·	·	2.9	10.5	0.1	2.7	1.0	·	·	·	·	·	·	·	·	2.9	·	·	·	·	0.8				23.6	65	-13	11	7	2	3
		Pritzwalk	66	·	·	·	·	·	·	·	·	·	1.1	12.1	·	5.9	1.0	·	·	·	·	·	·	·	·	2.7	·	·	·	·	·				23.8	83	-6	5	5	1	4
		Perleberg	31	1.5	1.0	1.0	1.0	·	·	·	·	·	2.5	11.3	·	5.5	0.7	·	·	·	·	·	·	·	·	1.0	·	·	·	·	0.5				26.7	70	-11	10	8	2	4
		Wittenberge	23	0.9	0.4	0.8	0.2	·	·	·	·	·	1.5	9.5	·	3.8	1.5	·	·	·	·	·	·	·	·	2.6	·	·	·	·	0.6				27.8	67	-14	10	5	2	3
	Aland	Gardelegen	44	1.5	1.0	·	·	·	·	·	·	·	·	16.0	1.0	6.0	4.6	·	4.0	·	·	·	·	·	·	0.3	·	·	·	·	0.6				35.0	100	0	9	7	3	9
		Güssefeld	40	1.0	0.2	·	0.1	·	·	·	·	·	0.7	7.9	0.4	3.9	0.6	3.4	1.4	·	·	·	·	·	·	0.8	·	·	·	·	0.1				20.5	62	-13	12	5	5	7
		Großschwechten	33	1.5	0.4	·	·	·	·	·	·	·	1.8	8.1	·	7.1	0.4	1.5	0.6	·	·	·	·	·	·	1.1	·	·	·	·	0.4				16.9	65	-9	10	6	4	4

* Märkisch-Buchholz

1938 **Tägliche Niederschlagshöhen in Millimetern, gemessen um 7 Uhr morgens** Februar

Flußgebiet		Ort	Seehöhe m	1	2	3	4	5	6	7	8	9	10	11	12	13	14	15	16	17	18	19	20	21	22	23	24	25	26	27	28	29	30	31	Monatssumme mm	% d. Norm.	Abweichung v. d. Norm	Zahl der Tage mit Niederschl. ≥0.1	≥1.0	* ≥0.1	⊠
Mündung bis Havel	A.	Seehausen (Altm.)	21	0.5	0.8	1.0	0.3	·	·	·	·	·	2.8	10.1	·	2.1		·	·	·	·	·	·	·	·	0.8	·	·	·	·	1.2				25.6	76	- 8	11	6	4	·
	Elbe	~~Wendisch Warnow~~ *	35	0.6	0.9	1.0	·	·	·	·	·	·	1.3	10.8	0.8	5.0	2.0	·	·	·	·	·	·	·	·	1.5	·	·	·	·	0.7				24.6	68	-12	10	6	3	(4)
		Lenzen	17	1.4	1.2	0.7	0.2	·	·	·	·	·	1.7	8.6	0.6	(5.0)	0.6	·	·	·	·	·	·	·	·	(1.0)	·	·	·	·	0.2				21.2	58	-15	11	6	2	(2)
	Elde	Röbel	65	1.4	0.9	·	0.4	·	0.0	·	·	·	1.5	12.0	·	1.9	1.0	·	·	·	·	·	·	·	·	0.5	·	·	·	·	·				19.6	67	-10	8	5	3	4
		Waren	68	1.1	0.5	0.1	1.2	·	·	·	·	·	1.8	11.4	·	2.5	3.2	·	·	·	·	·	·	·	·	1.4	·	·	·	·	·				23.2	64	-13	9	7	3	4
		Plau	63	(1.0)	1.2	·	1.4	·	·	·	·	·	(4.0)	8.2	·	0.3	·	·	·	·	·	·	·	·	·	·	·	·	·	·	·				13.1	39	-20	6	5	2	(2)
		Redlin	57	1.5	1.4	0.6	0.6	·	0.1	0.2	0.1	·	1.6	3.8	·	(3.0)	1.6	·	·	·	·	·	·	0.1	0.5	1.0	·	·	·	·	0.4				22.5	64	-13	15	7	5	6
		Hohenviecheln	50	1.7	0.4	0.7	·	·	·	·	·	·	1.3	8.3	·	1.2	·	2.3	·	·	·	·	·	·	·	0.5	·	·	·	·	·				16.4	46	-19	8	5	2	3
		Schwerin	52	1.6	1.3	1.0	0.3	·	·	·	·	·	1.9	7.4	0.2	4.9	·	0.3	·	·	·	·	·	·	0.2	·	·	·	·	·	1.2				20.3	50	-20	11	7	3	4
		Friedrichsmoor	40	2.0	0.6	3.1	·	·	·	0.1	·	·	0.2	(4.0)	·	1.8	1.1	·	·	·	·	·	·	·	·	2.1	·	·	·	·	2.2				27.2	71	-11	10	7	4	6
		Grabow	30	1.6	·	2.6	0.8	·	·	·	·	·	2.9	13.2	1.1	4.2	0.9	·	·	·	·	·	·	·	·	·	·	·	·	·	2.2				29.5	73	-11	9	7	3	7
		Dömitz	15	1.3	0.8	0.4	0.1	·	·	·	·	·	2.1	12.8	·	3.5	0.1	·	·	·	·	·	·	·	·	3.0	·	·	·	·	1.3				25.4	76	- 8	10	6	2	1
	Jeetzel	Beetzendorf	40	1.4		·	·	·	·	·	·	·	2.8	9.4	0.3	7.7	3.6	2.1	·	·	·	·	·	·	·	3.4	·	·	·	·	0.6				31.3	91	- 3	10	7	4	(6)
		Klötze	55	1.0	0.2	0.1	·	·	·	·	·	·	2.0	11.1	0.7	6.7	1.1	2.0	0.3	·	·	·	·	·	·	0.8	·	·	·	·	0.3				26.3	72	-10	12	6	5	9
		Salzwedel	23	0.1	1.0	·	0.1	·	·	·	·	·	1.4	7.4	1.6	7.6	0.6	0.1	·	·	·	·	·	·	·	0.1	·	·	·	·	0.4				19.4	57	-18	11	4	5	5
		Arendsee	28	1.3	0.4	0.4	0.1	·	·	·	·	·	1.3	9.9	0.4	6.2	0.5	0.0	·	·	·	·	·	·	·	1.1	·	·	·	·	0.5				22.1	63	-13	11	5	4	8
		Schnega	50	0.1	0.6	0.1	0.1	·	·	0.1	·	·	1.3	9.3	1.5	5.6	0.6	0.9	·	·	·	0.1	·	·	·	1.7	·	·	0.1	·	0.7				22.8	58	-17	15	5	4	3
		Lüchow	18	1.3	0.8	·	·	·	·	·	·	·	0.7	9.1	1.8	5.3	0.4	·	·	·	·	·	·	·	·	·	·	·	·	·	1.8				21.2	62	-13	8	5	3	3
	Sude	Hagenow	25	1.4	1.0	3.2	·	·	·	·	·	·	2.9	15.5	0.7	3.6	·	·	·	·	·	·	·	·	·	1.4	·	·	·	·	2.3				32.0	78	- 9	9	8	3	(5)
		Lübtheen	15	1.0	1.0	3.0	0.6	·	·	·	0.0	·	1.3	10.2	0.3	4.7	0.8	0.6	·	·	·	·	·	·	·	1.0	·	·	·	·	1.9				26.4	70	-11	12	8	5	11
		Kloddram	180	1.0	1.0	3.0	1.0	·	·	·	·	·	2.0	11.3	2.4	1.2	(0.5)	0.0	·	·	·	·	·	·	·	(1.0)	·	·	·	·	4.2				28.6	(71)	(-12)	11	10	3	(5)
		Zarrentin	40	2.0	1.6	1.7	0.4	·	0.0	0.0	0.0	0.0	1.6	11.9	1.4	4.5	0.1	0.0	·	·	·	·	·	·	·	0.6	·	·	0.0	·	1.8				28.1	68	-13	11	8	4	4
	Elbe	Büchen	18	4.0	1.0	4.0	0.8	·	·	·	·	·	3.0	10.1	2.1	1.4	0.2	·	·	·	·	·	·	·	·	1.8	·	·	·	·	3.8				32.2	78	- 9	11	9	3	2
		Lauenburg	45	1.8	2.7	6.9	0.7	0.1	0.0	0.0	0.0	·	1.7	10.2	1.2	3.3	0.0	0.0	·	·	·	·	·	0.0	·	2.6	·	·	·	0.2	3.1				34.5	81	- 8	12	9	3	2
	Jlmenau	Uelzen (Luisenstr.)	38	0.6	2.8	1.1	0.5	·	·	·	·	·	2.2	11.0	0.9	4.8	0.3	·	·	·	·	·	·	·	·	1.4	·	·	·	·	1.0				26.4	59	-18	11	7	4	2
		Velgen	85	2.9	0.4	1.8	0.4	·	·	·	·	·	2.4	11.7	1.5	5.8	0.0	0.1	·	·	·	·	·	·	·	1.2	·	·	·	1.2	0.7				30.1	71	-12	12	8	5	3
		Lüneburg (Schildsteinweg)	38	2.0	1.1	2.0	0.0	·	·	0.1	0.1	·	2.1	10.6	1.2	3.3	·	0.3		·	·	·	·	·	·	1.4	0.2	0.0	·	·	1.6				26.0	63	-15	13	9	4	2
		Hohenfier	64	2.3	0.2	0.4	0.1	·	·	·	·	·	·	9.3	2.6	5.1	1.0	·	·	·	·	·	·	·	·	1.2	·	·	·	·	2.6				25.4	63	-15	10	7	3	1
		Dahlenburg	35	2.0	0.6	3.3	1.9	·	·	·	·	·	·	15.7	2.6	3.2	0.1	2.3	·	·	·	·	·	·	·	·	·	·	·	·	2.6				34.3	92	- 3	10	8	4	3
	Stör bis Jlmenau	Stöckte	3	4.0	·	5.4	0.2	·	·	·	·	·	3.2	2.6	1.6	1.2	·	·	·	·	·	·	·	·	·	1.5	·	·	·	·	1.6				21.3	58	-15	9	8	2	·
		Sahrendorf-Schätz.	70	3.2	0.9	4.5	0.6	0.0	·	·	·	·	2.4	9.5	1.4	2.0	0.7	0.0	·	·	·	·	0.1	·	·	1.1	·	·	·	0.3	1.5				28.7	56	-23	13	8	5	2
		Reinbek	9	6.0	0.3	4.5	0.4	·	·	·	·	·	0.1	13.3	(1.0)	2.5	2.2	·	·	·	·	·	·	·	·	1.2	·	·	·	·	3.0				34.5	80	- 9	11	8	3	1
		Bargteheide	43	4.6	3.6	1.5	0.3	·	·	0.1	·	0.2	2.6	10.5	1.2	3.3	1.1	1.6	0.0	0.0	·	0.1	·	0.0	·	2.7	·	0.2	0.0	·	4.0				37.6	78	-11	16	11	7	7
		Hamburg-Fuhlsbütt.	40	3.0	1.0	1.4	0.2	·	·	0.0	·	·	2.1	7.4	1.0	2.2	1.2	1.6	·	·	·	·	·	0.0	·	1.9	·	·	·	1.0	2.7				26.7	56	-21	13	12	6	5
		Harbg.-Wilhelmsb.	17	3.4	1.4	4.6	0.1	0.0	·	·	·	·	2.4	6.9	1.5	1.6	2.3	0.2	·	·	·	·	·	·	·	1.2	·	·	·	·	2.4				28.0	62	-17	12	10	5	4
		Sauensiek	40	4.2	1.6	3.8	0.7	·	·	0.2	·	·	2.1	8.2	2.5	2.5	0.6	0.0	·	·	·	·	·	0.0	·	1.4	·	·	·	1.4	3.1				32.3	73	-12	13	10	3	3
		Estebrügge	1	2.8	0.6	5.4	0.2	·	·	0.2	·	·	1.9	5.7	1.9	1.0	0.9	0.6	·	·	·	·	·	0.1	·	0.7	·	0.1	·	·	2.5				24.6	54	-21	15	7	4	3
		Stade	20	5.2	1.8	5.5	0.6	0.0	·	·	·	·	3.2	7.3	2.5	1.4	0.8	0.2	·	·	·	·	·	·	0.1	1.5	·	·	·	1.0	3.1				34.2	71	-14	14	10	4	2
		Rantzau	10	5.0	2.0	2.2	0.3	·	·	0.2	·	·	2.3	5.8	3.2	2.4	0.1	0.1	·	·	·	·	·	·	·	1.5	·	·	·	1.3	4.8				30.7	70	-13	14	10	4	1
		Nindorf	1	5.2	1.9	2.6	·	0.2	·	0.2	·	·	2.5	6.3	3.5	0.4	0.2	·	·	·	·	·	·	·	·	0.9	·	·	·	0.6	4.1				24.1	64	-16	13	7	3	1
		Glückstadt	3	6.6	0.8	1.6	0.4	·	·	·	·	·	2.2	4.4	(1.0)	0.4	1.4	0.2	·	·	·	·	·	·	·	0.9	·	·	·	0.9	2.8				23.6	57	-18	13	7	4	3
	Stör	Neumünster	21	4.1	1.8	1.2	0.9	0.0	·	0.0	0.0	·	2.2	11.7	1.3	1.9	1.4	0.1	·	·	·	·	0.0	0.0	0.0	2.0	0.0	·	·	0.1	4.5				33.2	69	-15	13	10	5	5
		Seth	33	4.2	5.0	0.9	0.3	·	·	·	·	·	3.0	10.9	1.4	3.5	0.1	0.1	·	·	·	·	·	·	·	·	·	·	·	2.2	4.4				35.9	78	-10	11	8	4	4
		Bramstedt (Bad)	10	5.2	1.6	0.2	0.7	·	·	0.1	·	·	3.0	10.4	2.0	1.6	0.3	0.0	·	·	·	·	·	·	0.1	1.8	·	·	·	0.4	5.3				32.7	70	-14	14	8	3	1
		Itzehoe	14	5.8	0.8	0.1	1.0	·	·	0.1	·	·	2.4	5.5	2.6	3.0	1.5	0.0	·	·	·	·	·	0.0	·	0.7	·	·	·	0.3	2.8				26.6	57	-20	13	8	3	4
		Christinenthal	20	7.8	0.4	1.0	1.1	·	·	·	·	·	3.1	10.1	1.4	2.5	0.0	·	·	·	·	·	·	·	·	1.8	·	·	·	·	7.1				36.8	80	- 9	10	9	3	2
	E.	Freiburg a. E.	3	7.8	0.2	1.6	0.6	·	·	0.3	·	·	2.5	5.3	6.7	3.8	1.2	·	·	·	·	·	·	·	·	0.0	0.1	0.1	·	·	3.5				33.7	77	-10	13	8	3	3

* Klein - Warnow

Tägliche Niederschlagshöhen in Millimetern, gemessen um 7 Uhr morgens

Februar

Flußgebiet		Ort	Seehöhe m	1	2	3	4	5	6	7	8	9	10	11	12	13	14	15	16	17	18	19	20	21	22	23	24	25	26	27	28	29	30	31	Monatssumme mm	% d. Norm.	Abweichung v. d. Norm.	Zahl der Tage mit Niederschl. ≥0,1	≥1,0	≥0,1	☒
Von der Elbe bis zur Weser																																								
Hannoversche Küste (Elbe-Weser)	Oste	Elsdorf	30	6.6	1.2	2.7	0.9	0.1	·	0.2	·	·	3.5	12.9	4.0	1.0	0.1	0.0	·	·	·	·	·	·	·	1.5	·	·	·	2.3	2.9				39.9	(93)	(-3)	14	10	3	1
		Selsingen	22	4.6	1.3	0.2	1.4	·	·	0.2	·	·	2.0	13.2	0.9	2.8	0.3	0.5	·	·	·	·	·	·	·	1.9	·	·	·	0.2	4.2				33.7	71	-14	14	8	5	4
		Bremervörde	6	4.7	1.4	6.2	1.2	0.0	·	0.2	·	·	2.5	11.7	3.2	1.2	0.8	0.1	·	·	·	·	·	·	·	1.1	·	·	·	1.5	3.4				39.2	85	- 7	14	11	4	3
		Neuhaus a. Oste	2	6.0	0.3	1.8	1.0	·	·	·	·	·	1.7	9.0	3.1	1.7	·	·	·	·	·	·	·	·	·	0.3	·	·	·	·	2.7				27.6	65	-15	10	8	2	2
	Nordsee	Steinau	1	3.5	·	2.7	0.5	·	·	·	·	·	1.3	5.2	2.3	0.4	0.0	0.0	·	·	·	·	·	0.0	·	2.7	·	·	·	0.6	2.5				21.7	55	-18	10	7	2	1
		Lamstedt	25	1.3	3.1	3.2	·	·	·	·	·	·	2.3	11.8	3.8	1.0	0.0	·	·	·	·	·	·	0.2	·	1.0	·	·	·	3.0	3.5				37.2	84	- 7	11	10	3	2
		Altenbruch	4	5.1	0.4	1.3	0.7	·	·	·	·	·	2.0	6.7	0.8	3.8	·	·	·	·	·	·	·	·	·	3.0	·	·	·	1.4	3.9				33.1	73	-11	11	8	1	·
		Altenwalde	8	5.5	0.2	2.0	0.7	·	·	·	·	·	1.8	7.7	0.5	4.0	·	·	·	·	·	·	·	·	·	2.2	·	·	·	1.3	3.8				29.7	77	(-9)	11	8	1	1
		Feldsating	2	6.4	0.0	3.3	0.3	·	·	·	·	·	1.4	8.2	4.7	0.2	0.1	·	·	·	·	·	·	·	·	1.7	·	·	·	1.1	2.7				30.1	79	- 8	11	8	3	·
		Köhlen	12	3.6	1.4	8.3	0.4	·	·	·	·	·	0.9	8.6	3.0	0.2	0.6	0.3	·	·	·	·	·	·	·	0.8	·	0.2	·	0.4	5.9				34.6	85	- 6	14	6	4	·
		Bremerhaven	4	4.8	0.7	5.2	0.9	·	·	·	·	·	1.6	6.5	3.6	0.2	0.2	0.0	·	·	·	·	·	0.0	0.2	1.3	·	·	·	0.7	3.8				29.7	(83)	(-6)	13	7	3	2
Weser																																								
Werra	Werra	Saargrund	540	9.1	1.3	0.8	2.7	·	·	·	·	·	10.7	20.8	2.2	13.2	5.7	7.5	0.2	1.7	·	·	·	·	·	·	·	·	·	·	1.2				77.3	82	-17	13	11	13	22
		Hildburghausen	381	3.0	·	·	5.1	·	·	·	·	·	3.9	13.2	·	6.9	·	2.3	·	·	·	·	·	·	·	·	·	·	·	·	1.1				35.5	74	-12	7	7	5	8
	Schleuse	Unterneubrunn	460	4.9	1.5	1.3	4.4	0.3	·	·	·	·	6.8	19.5	0.8	12.2	4.4	3.7	10.8	8.0	·	·	·	·	·	0.3	·	·	·	·	0.3				79.2	110	+7	15	11	12	(22)
		Frauenwald	745	10.2	3.6	3.1	2.2	0.3	·	·	·	·	9.5	25.3	1.9	16.2	7.4	1.1	0.1	0.4	·	·	·	·	·	0.4	·	·	·	·	1.1				82.8	86	-13	15	11	11	28
		Schleusingen	414	4.0	1.8	0.3	4.1	0.3	0.0	0.1	·	·	2.3	13.6	0.9	8.9	2.3	3.4	0.0	1.0	·	·	·	·	·	0.2	·	0.0	·	·	0.7				43.9	81	-10	15	9	9	13
		Schmiedefeld	720	8.8	3.5	2.3	1.8	0.2	·	·	·	·	12.1	13.3	0.6	12.8	5.5	1.2	0.4	0.8	·	·	·	·	0.1	0.3	·	·	·	·	0.8				64.5	68	-30	16	9	13	28
	W.	Tachbach	355	3.2	1.0	0.2	2.4	0.1	0.1	0.0	·	·	1.4	8.8	0.6	5.6	0.8	2.3	0.0	0.2	·	·	·	·	·	0.0	·	·	·	·	0.8				27.5	61	-17	14	7	10	15
	Hassel	Suhl	440	5.0	1.8	0.7	3.1	0.1	0.1	·	·	·	4.5	13.8	1.4	9.2	5.2	4.3	0.4	1.3	·	·	·	·	·	0.1	·	·	·	·	0.5				51.5	82	-11	16	10	12	18
		Oberschönau	515	6.1	1.1	1.9	4.1	0.1	·	·	0.2	·	9.5	17.1	1.5	26.0	14.4	5.5	0.3	3.4	·	·	·	·	·	0.1	·	·	·	·	1.5				92.8	116	+13	16	12	13	24
		Kühndorf	456	·	0.7	1.8	4.5	0.1	·	·	·	·	2.1	10.4	1.1	6.0	4.1	5.0	·	·	·	·	·	·	·	·	·	·	·	·	1.5				37.3	73	-14	11	9	10	10
	Hörsel bis Hassel	Henneberg	416	5.8	0.4	0.1	5.3	·	·	·	·	·	2.6	6.7	0.0	1.1	0.2	1.6	·	2.6	·	·	·	·	·	0.0	·	·	·	·	2.6				29.7	74	-10	11	8	9	6
		Meiningen	308	5.4	0.8	0.6	3.6	·	·	·	·	·	1.6	2.7	0.5	5.6	1.0	3.2	·	0.2	·	·	·	·	·	·	·	·	·	·	1.2				33.4	84	- 7	12	8	9	6
		Geba	670	4.7	·	0.8	1.7	0.1	0.2	0.1	·	0.0	1.9	12.3	2.6	3.4	8.7	4.4	·	3.1	·	·	·	·	·	0.0	·	·	·	·	0.9				44.9	88	- 6	14	9	9	15
		Schmalkalden	330	2.8	0.3	1.5	3.9	0.0	·	·	·	·	1.5	9.5	0.6	5.7	6.5	1.7	0.0	0.8	·	·	·	·	·	·	·	·	·	·	0.5				35.3	86	- 6	12	8	7	9
		Roßdorf	400	5.0	1.0	·	2.0	·	·	·	·	·	2.7	7.1	0.9	4.0	3.9	(4.5)	·	(0.5)	·	·	·	·	·	·	·	·	·	·	1.0				(32.6)	82	- 7	(11)	(9)	(5)	14
		Brotterode	580	7.4	1.4	1.3	6.6	0.1	0.0	0.0	·	·	3.9	14.7	2.0	27.0	17.5	10.6	1.0	4.9	·	·	·	·	·	0.2	·	·	·	·	3.0				101.6	135	+27	15	13	13	24
		Inselsberg	916	6.4	4.9	3.5	5.8	0.2	·	·	·	·	1.6	29.1	1.9	26.0	14.7	1.5	3.3	·	·	·	·	·	·	1.9	·	·	·	·	0.5				101.3			14	12	12	28
		Breitungen	250	3.0	1.8	3.4	4.6	3.2	·	·	·	·	1.7	17.2	3.4	4.3	6.7	2.2	0.5	0.7	·	·	·	·	·	0.0	·	·	·	·	0.5				53.2	152	+18	14	11	10	7
		Salzungen	253	0.6	1.1	0.3	2.4	·	·	·	·	·	1.9	9.5	0.3	·	3.2	3.2	·	0.7	·	·	·	·	·	0.1	·	·	·	·	0.7				29.0	83	- 6	12	6	6	7
		Vacha	240	1.5	1.3	0.3	2.7	·	·	·	·	·	2.4	8.0	2.3	7.3	2.3	2.0	0.2	·	·	·	·	·	·	·	·	·	·	·	3.6				35.0	95	- 2	12	10	6	6
		~~Tann~~ ×	~~370~~	2.2	0.8	2.3	3.2	·	·	·	·	·	7.2	13.1	1.7	7.9	4.4	6.3	·	·	·	·	·	·	·	·	·	·	·	·	1.3				50.4			11	10	9	12
		Rasdorf	320	0.4	0.4	0.6	2.7	·	·	·	·	·	2.1	7.5	1.2	5.2	3.1	4.3	6.1	1.2	·	·	·	·	·	0.0	·	·	·	0.0	2.2				37.5	110	+ 4	13	10	6	12
		Heringen	230	0.8	3.1	0.5	1.3	·	·	·	·	·	0.7	11.1	0.9	5.1	0.3	0.2	·	0.1	·	·	·	·	·	0.0	·	·	·	·	0.0				24.1	59	-17	11	4	6	3
		Marksuhl	246	2.5	·	1.2	·	·	·	·	·	·	4.0	6.0	2.1	2.2	6.1	3.2	·	·	·	·	·	·	·	·	·	·	1.0	1.3				29.6	85	- 5	10	10	4	14
		Frauenborn	295	3.7	0.2	·	·	·	·	·	·	·	0.2	18.5	0.9	7.8	8.6	2.9	·	·	0.2	·	·	·	·	·	0.1	·	·	1.8	·				44.9	110	+ 4	11	6	5	9
	Hörsel	Tabarz	394	6.0	·	5.8	2.2	·	·	·	·	·	9.0	26.0	6.8	13.5	8.8	3.5	1.1	5.0	·	·	·	·	·	·	·	·	·	·	1.8				93.5	137	+26	12	11	10	17
		Gotha	330	0.1	2.2	0.2	0.1	·	·	·	·	·	0.9	9.7	0.2	4.3	4.4	0.9	0.2	2.3	·	·	·	·	·	0.0	·	·	·	·	·				25.5	91	- 2	12	5	11	16
		Großenbehringen	281	0.3	·	0.7	0.3	0.0	·	·	·	·	2.3	13.9	0.5	8.0	10.5	1.5	0.1	1.2	·	·	·	·	·	·	·	·	·	·	0.0				32.3	103	+ 1	11	6	8	16
		Eisenach	222	0.8	0.3	0.1	1.5	·	·	·	·	·	1.9	13.2	0.3	3.6	6.3	1.9	0.0	2.4	·	·	·	·	·	0.0	·	·	·	·	0.0				32.3	92	- 3	11	7	8	18
	Vereinig. b. Hörsel	Frankenroda	180	·	3.7	·	1.3	·	·	·	·	·	2.5	11.9	·	5.5	1.5	1.0	·	0.9	·	·	·	·	·	·	·	·	·	·	·				28.3	71	-12	8	7	4	11
		Eschwege	186	1.2	0.3	0.6	0.3	·	·	·	·	·	2.3	10.2	0.4	2.9	0.2	0.9	0.1	0.8	·	·	·	·	·	0.1	·	·	·	·	0.8				21.1	60	-14	14	4	9	7
		Wichmannshausen	203	3.2	·	0.5	1.6	·	·	·	·	·	4.5	14.5	0.9	7.7	0.9	1.1	·	1.5	·	·	·	·	·	0.1	·	·	·	·	1.7				38.2	90	- 4	12	8	7	17

× Hilders 450

Tägliche Niederschlagshöhen in Millimetern, gemessen um 7 Uhr morgens

Februar

Flußgebiet		Ort	Seehöhe m	1	2	3	4	5	6	7	8	9	10	11	12	13	14	15	16	17	18	19	20	21	22	23	24	25	26	27	28	29	30	31	Monatssumme mm	% d. Norm.	Abweichung v. d. Norm.	Zahl der Tage mit Niederschl. ≥0.1	≥1.0	≥0.1	☒
Werra		Groß Almerode	350	3.1	1.6	1.1	3.0	·	·	·	·	·	3.0	15.5	3.7	5.3	3.0	1.7	·	·	·	·	·	·	·	0.8	·	·	·	·	1.8				43.6	75	-15	12	11	5	16
	Vereinig. b. Hörsel	Witzenhausen	136	2.7	2.3	0.9	·	·	·	·	·	·	2.5	16.1	1.2	5.5	1.2	0.6	·	1.0	·	·	·	·	·	0.1	·	·	·	0.0				32.1	86	-5	11	7	8	8
		Hannov. Münden	125	3.5	0.3	1.3	5.0	·	·	·	·	·	1.8	20.5	4.2	9.0	1.5	0.8	·	0.7	·	·	·	·	·	0.3	·	·	·	2.7				57.6	104	+2	13	9	9	10
Fulda	Schlitz bis Quelle	Wasserkuppe	923	7.4	7.4	0.7	5.9	0.3	·	·	·	·	4.1	16.7	0.7	11.8	3.9	0.6	0.5	4.0	·	·	·	·	·	·	·	·	·	·	2.8				60.8	74	-27	14	9	12	24
		Gersfeld	512	2.3	1.1	1.1	4.9	·	·	·	·	·	1.6	14.7	1.5	10.6	1.1	1.2	0.1	4.3	·	·	·	·	·	0.0	·	·	·	0.3	2.0				49.8	85	-9	14	12	12	12
		Oberkalbach	375	4.7	2.4	1.9	3.0	0.1	0.1	·	·	0.1	6.6	10.9	0.5	6.3	2.0	0.1	0.1	4.6	0.1	·	·	·	·	·	·	·	·	0.2	1.5				46.0	79	-12	13	10	10	11
		Fulda	330	0.4	0.1	0.2	1.1	·	·	·	·	·	0.6	6.4	0.1	2.6	0.3	0.6	·	1.9	·	·	·	·	·	0.0	·	·	·	·	·				14.3	47	-20	11	4	9	12
		Grebenhain	436	4.2	3.0	1.8	3.3	·	·	0.2	·	·	1.6	17.1	1.0	6.4	0.4	0.2	·	2.5	·	·	·	·	·	·	·	·	·	1.3	5.1				54.2	70	-23	14	11	9	20
	Schlitz	Hosenfeld	380	1.2	0.1	3.2	0.4	·	·	·	·	·	2.5	10.3	0.1	5.4	0.9	0.4	·	2.1	·	·	·	·	·	·	·	·	·	0.2	0.5				29.1	60	-19	13	6	9	16
		Lauterbach-Süd	295	2.0	3.0	0.3	0.2	·	·	·	·	·	1.1	3.4	0.6	4.3	1.0	1.1	0.0	3.6	·	·	·	·	·	·	·	·	·	·	0.2				27.0	55	-17	12	8	6	10
		Salzschlirf	242	1.3	0.2	0.1	1.1	·	·	·	·	·	1.0	1.5	0.1	3.3	1.8	1.5	0.1	3.5	·	·	·	·	·	·	·	·	·	·	0.0				22.2	65	-12	12	8	11	16
		Schlitz	238	0.2	0.1	·	2.3	0.1	·	·	·	·	1.4	11.0	0.8	2.0	1.8	0.3	·	0.5	·	·	·	·	·	0.0	·	·	·	0.0	0.3				20.8	60	-14	12	5	6	9
	Eder bis Schlitz	Solms	216	·	0.5	1.5	2.6	0.2	·	·	·	·	0.8	10.0	1.1	5.1	·	·	·	0.5	·	·	·	·	·	·	·	·	0.2	0.3	0.2				23.0	66	-12	12	5	4	2
		Hersfeld (Kurpark)	202	0.4	1.6	0.6	3.3	·	·	·	·	·	2.2	12.0	1.5	6.3	0.1	1.1	·	0.2	·	·	·	·	·	0.1	·	·	·	·	1.0				30.4	75	-10	13	8	8	9
		Neuenstein	293	2.0	·	0.1	1.4	·	·	·	·	·	1.5	1.2	1.2	2.1	0.1	1.6	·	0.1	·	·	·	·	·	·	·	·	·	·	1.0				20.9	43	-23	11	8	8	11
		Elters	435	3.1	0.5	0.2	5.1	·	·	·	·	·	4.8	8.6	0.8	8.1	2.1	·	·	1.3	·	·	·	·	·	·	·	·	·	·	2.4				43.6	92	-4	11	8	7	14
		Hünfeld	260	1.0	1.2	0.2	2.8	·	·	·	·	·	1.5	1.0	0.5	5.3	1.4	1.5	0.0	2.1	·	·	·	·	·	0.0	·	·	·	·	0.6				25.1	79	-7	12	9	8	11
		Friedewald	385	1.1	1.2	0.6	3.1	0.1	·	·	·	·	2.0	8.1	2.4	7.1	0.9	0.8	0.1	·	·	·	·	·	·	·	·	·	·	0.4	0.9				30.6	82	-7	14	7	8	16
		Ziebach	260	1.0	0.5	0.3	1.1	·	·	·	·	·	2.0	8.0	1.3	4.5	4.0	1.4	0.1	0.4	·	·	·	·	·	0.1	·	·	·	·	0.9				26.2	75	-8	14	8	10	8
		Seifertshausen	280	0.8	·	·	2.8	·	·	·	·	·	0.8	10.0	3.5	0.5	0.1	1.1	·	·	·	·	·	·	·	0.3	·	·	·	·	0.3				37.4	50	-27	10	4	6	16
		Rengshausen	300	0.4	2.2	0.0	1.1	·	·	·	·	·	1.2	9.1	2.1	6.1	1.8	2.6	·	0.4	·	·	·	·	·	0.1	·	·	·	·	0.2				27.9	60	-19	12	8	7	16
		Spangenberg	300	0.3	2.0	·	1.8	·	·	·	·	·	0.9	6.8	1.0	8.0	1.1	0.0	·	0.1	·	·	·	·	·	0.2	·	·	·	·	1.0				24.4	83	-7	11	7	5	9
		Melsungen (A. Keßb.)	190	0.6	2.0	0.1	0.8	·	·	·	·	·	0.8	6.1	0.8	0.9	3.1	1.4	·	0.2	·	·	·	·	·	0.5	·	·	·	1.0	0.2				27.8	82	-6	14	6	6	5
	Eder	Erndtebrück	495	10.1	3.1	5.2	4.9	0.2	·	·	·	·	7.4	16.2	4.2	·	7.6	0.5	0.2	1.1	·	·	·	·	0.2	·	0.1	·	0.1	·	5.4				68.3	75	-23	16	10	9	19
		Girkhausen	485	6.4	4.1	3.3	2.1	0.3	·	·	·	·	3.5	25.0	5.3	14.5	1.3	2.3	·	2.0	·	·	·	·	·	·	·	·	·	3.4	0.5				74.8	77	-22	14	12	8	18
		Berleburg	420	1.0	0.1	1.5	3.5	0.3	·	·	·	·	5.6	17.1	0.1	0.0	0.5	0.3	·	2.0	·	·	·	·	·	·	·	·	·	3.0	0.4				64.6	77	-19	14	9	8	18
		Hatzfeld	350	0.0	1.3	1.4	2.1	·	·	·	·	·	2.5	15.1	3.1	0.1	0.3	1.1	0.1	·	·	·	·	·	·	·	·	·	·	·	0.5				44.2	75	-15	12	9	5	6
		Osterfeld	383	10.3	1.2	0.3	0.9	·	·	·	·	·	3.1	13.5	2.1	4.2	1.1	·	·	·	·	·	·	·	·	·	·	·	·	7.2	2.1				40.5	60	-27	11	9	4	11
		Winterberg	650	1.5	1.1	5.8	3.2	·	·	·	·	·	4.1	19.5	6.2	14.8	6.4	1.3	0.4	1.1	·	·	·	·	·	0.2	·	·	·	·	0.4				72.2	69	-33	14	11	12	24
		Hallenberg	400	2.8	3.0	3.8	1.6	·	·	·	·	·	5.3	28.2	16.3	2.8	1.2	1.2	·	·	·	·	·	·	·	·	·	·	·	·	0.6				66.8	96	-2	11	10	7	12
		Medebach	405	4.6	1.2	0.4	·	·	·	·	·	·	12.9	11.9	4.4	16.3	4.2	·	·	2.0	·	·	·	·	·	·	·	·	·	·	2.5				68.4	100	0	10	9	5	11
		Fürstenberg (Kr. Eisenberg)	415	3.6	0.1	2.1	0.3	·	·	·	·	·	2.2	8.2	2.2	11.9	2.5	1.6	·	1.2	·	·	·	·	·	0.0	0.0	·	·	0.3	0.0				36.0	84	-7	12	9	9	11
		Frankenau	430	3.6	0.3	0.4	1.1	·	·	0.1	·	·	1.6	6.8	1.1	1.9	2.1	0.1	·	0.9	·	·	·	·	·	·	·	·	·	0.3	0.5				28.2	64	-16	14	1	9	15
		Korbach	368	4.5	0.6	0.8	0.3	·	·	·	·	·	2.1	16.1	3.1	9.3	1.3	1.3	·	0.4	·	·	·	·	·	0.0	·	·	·	·	0.2				47.1	98	-1	12	1	1	12
		Alraft	293	2.3	0.6	1.2	0.5	·	·	·	·	·	2.1	11.1	4.9	8.1	0.4	0.1	·	·	·	·	·	·	·	0.0	·	·	·	·	0.1				32.6	87	-5	13	1	1	14
		Edersee	235	4.2	0.1	0.5	0.3	·	·	·	·	·	1.0	9.0	0.9	9.2	2.8	0.6	·	0.4	·	·	·	·	·	·	·	·	·	0.5	·	·	·		31.1	89	-4	12	5	8	11
		Elberberg	320	1.3	·	1.1	0.5	·	·	·	·	·	2.5	11.0	2.8	1.3	5.4	1.1	·	·	·	·	·	·	·	·	·	·	·	·	·				33.0	100	0	9	8	5	8
		Fritzlar	190	3.4	·	0.1	0.2	·	·	·	·	·	0.1	8.1	0.3	5.5	5.0	0.4	·	·	·	·	·	·	·	0.0	·	·	·	·	0.5				23.6	73	-9	10	4	5	5
	Eder, Schwalm	Meiches	467	1.5	3.5	0.4	2.6	·	·	·	·	·	2.6	10.0	1.1	8.3	1.5	3.2	0.1	1.2	·	·	·	·	·	0.0	·	·	·	0.2	1.1				44.4	73	-16	16	11	9	19
		Alsfeld	272	3.1	0.4	1.4	0.3	·	·	·	·	·	2.9	8.5	3.2	5.9	2.6	1.5	·	3.2	·	·	·	·	·	·	·	·	·	0.4	0.2				33.5	85	-6	13	9	9	13
		Lingelbach	380	1.6	1.5	1.4	0.1	·	·	·	·	·	1.9	8.1	1.4	1.0	0.6	1.4	·	3.3	·	·	·	·	·	·	·	·	·	·	1.4				29.1	75	-10	12	10	6	12
		Holzburg	280	1.5	0.8	1.0	1.1	·	·	·	·	·	1.8	6.9	0.8	6.5	1.8	1.1	·	3.0	·	·	·	·	·	·	·	·	·	0.8	0.5				28.2	82	-6	13	9	5	11
		Hauptschwenda	500	0.8	1.5	0.8	1.5	·	·	·	·	·	2.3	9.0	1.1	10.2	2.2	3.0	0.0	1.5	·	·	·	·	·	0.1	·	·	·	0.1	1.3				36.1	11	-15	14	10	9	18
		Treysa	205	2.6	0.1	1.2	0.1	·	·	·	·	·	1.5	8.1	0.9	1.6	·	1.4	·	4.2	·	·	·	·	·	0.1	·	·	·	1.4	0.8				31.4	94	-2	13	8	5	8
		Gilserberg	340	5.1	0.2	1.5	0.4	0.1	·	·	·	·	1.9	5.8	1.5	1.8	2.2	9.5	·	6.0	·	·	·	·	·	·	·	·	·	2.0	0.5				45.1	105	+2	14	10	6	15
		Armsfeld	367	0.5	1.2	1.5	0.8	·	·	·	·	·	3.1	10.5	2.1	8.1	1.0	2.5	0.2	1.0	·	·	·	·	·	·	·	·	·	0.1	1.4				42.6	84	-8	13	10	7	18
		Frielendorf	223	12.6	1.4	0.1	·	·	·	·	·	·	2.6	8.5	0.1	2.1	5.6	1.1	·	0.3	·	·	·	·	·	0.1	·	·	·	·	0.3				42.6	130	+10	12	1	1	8

Tägliche Niederschlagshöhen in Millimetern, gemessen um 7 Uhr morgens

Februar

Flußgebiet		Ort	Seehöhe m	1	2	3	4	5	6	7	8	9	10	11	12	13	14	15	16	17	18	19	20	21	22	23	24	25	26	27	28	29	30	31	Monatssumme mm	% d. Norm.	Abweichung v. d. Norm.	Zahl der Tage mit Niederschl. ≥0.1	≥1.0	≥0.1	☒
Fulda	Vereinigung bis Eder	Wilhelmshöhe	523	3.8	0.0	1.2	1.0	0.1	·	·	·	·	1.3	8.7	2.8	17.8	2.4	1.8	4.6	·	·	·	·	·	·	0.1	·	·	·	·	0.1				45.7	92	- 4	13	10	10	16
		Kassel (Wilh. All.)	198	0.6	3.2	0.8	0.8	·	·	·	·	·	1.8	16.6	0.9	11.6	1.5	1.2	0.0	0.5	·	·	·	·	·	·	·	·	·	·	0.5				40.0	111	+ 4	12	6	6	8
		Rottebreite	290	0.2	1.0	1.0	1.8	·	·	·	·	·	0.5	11.5	3.4	9.8	0.2	2.2	0.1	0.6	·	·	·	·	·	0.2	·	·	·	·	0.8				33.3	73	- 12	14	7	9	17
		Mönchehof	241	0.2	2.4	1.1	1.2	·	·	·	·	·	1.5	12.5	2.1	3.4	5.6	0.3	0.0	0.3	·	·	·	·	·	0.0	·	·	·	·	0.0				33.6	87	- 5	12	9	6	13
Aller bis zur Vereinigung	Weser	Bursfelde	115	2.8	0.7	0.6	2.3	0.1	·	·	·	·	0.1	18.8	3.4	6.8	3.5	0.8	·	·	·	·	·	·	·	0.2	·	·	·	·	1.8				41.9	84	- 8	13	7	6	8
		Torfhaus i. Soll.	491	2.3	2.1	3.3	3.7	·	·	·	·	·	3.7	16.4	3.2	10.5	13.5	4.9	2.1	0.8	·	·	·	·	·	0.2	1.6	·	·	·	0.4	3.1				71.8			16	13	14	23
		Uslar	170	3.1	1.2	1.3	3.1	·	·	·	·	·	4.2	12.6	8.0	4.8	2.8	1.2	·	2.0	·	·	·	·	·	·	0.4	·	·	·	·	3.0				47.7	89	- 6	13	12	3	13
	Diemel	Eimelrod	490	3.2	3.8	1.2	2.7	·	·	·	·	·	4.4	30.0	4.6	22.4	4.7	2.7	0.3	0.8	·	·	·	·	·	·	·	·	·	·	0.4				81.4	121	+ 14	14	10	11	19
		Beringhausen	315	2.7	2.0	2.5	3.8	·	·	·	·	·	5.0	20.0	11.2	15.0	1.5	1.0	·	·	·	·	·	·	·	·	·	·	·	·	0.4				65.1	97	- 2	11	10	5	18
		Mengeringhausen	290	2.4	0.2	0.6	2.1	·	·	·	·	·	1.4	19.4	3.7	7.8	1.2	0.9	·	0.0	·	·	·	·	·	·	·	·	·	·	·				39.4	95	- 2	10	7	6	13
		Leckringhausen	305	2.8	0.4	0.9	0.6	·	·	·	·	·	1.4	11.6	4.0	11.3	3.2	1.2	·	0.4	·	·	·	·	·	0.1	·	·	·	·	·				37.9	102	+ 1	12	7	6	10
		Warburg	204	0.2	2.1	0.9	2.7	·	·	·	·	·	1.7	18.1	1.8	10.6	0.6	·	·	·	·	·	·	·	·	·	·	·	·	·	·				38.7	97	- 1	9	6	4	9
		Escheberg	270	0.2	1.8	1.2	2.8	·	·	·	·	·	1.8	13.0	2.9	22.0	6.5	0.3	0.0	0.3	·	·	·	·	·	0.2	·	·	·	·	·				53.0	132	+ 13	12	8	8	14
		Hofgeismar	160	0.3	2.3	1.3	2.6	·	·	·	·	·	1.9	12.3	3.4	10.8	1.3	·	·	0.6	·	·	·	·	·	0.0	·	·	·	0.5	0.3				37.6	95	- 2	12	8	5	8
		~~Langenthal~~ ×	~~265~~	1.9	0.0	0.6	2.2	·	·	·	·	·	2.4	14.6	4.0	5.5	2.9	0.2	0.0	0.2	·	·	·	·	·	·	·	·	·	1.1	0.5				36.1	90	- 4	12	8	6	16
		Beberbeck	240	1.0	1.1	·	3.1	·	·	·	·	·	2.0	12.0	7.2	5.0	3.5	3.2	·	·	·	·	·	·	·	·	·	·	·	·	3.4				41.5	100	0	10	10	5	17
	W.	Winnefeld	276	1.2	1.7	1.2	7.0	·	·	·	·	·	2.1	12.2	1.9	10.1	4.6	1.0	·	0.2	·	·	·	·	·	0.3	0.6	·	·	·	1.4	0.7				46.2	89	- 9	15	11	7	17
	Nethe	Borlinghausen	260	3.8	2.3	2.2	6.3	·	·	·	·	·	3.6	20.9	6.1	14.5	2.0	1.0	·	0.2	·	·	·	·	·	·	0.2	·	·	·	0.4	0.7				64.2	96	- 3	14	10	8	15
		Driburg	230	6.1	1.6	3.0	8.5	·	·	·	·	·	6.9	23.5	6.7	16.5	2.5	1.4	0.2	·	·	·	·	·	·	0.5	·	·	·	3.0	2.2				82.6	102	+ 2	14	12	7	18
		Brakel	163	2.0	1.0	0.9	5.0	·	·	·	·	·	2.3	13.4	1.1	5.7	0.3	0.1	·	·	·	·	·	·	·	·	·	·	·	2.0	1.4				35.2	63	- 21	12	9	3	8
	Holzb.	Schießhaus a. Soll.	390	3.1	2.1	3.2	3.6	·	·	·	·	·	4.3	16.5	3.4	3.1	14.1	3.1	1.3	·	·	·	·	·	·	0.3	1.5	·	·	·	2.1				61.7	98	- 1	14	13	8	17
		Holzminden	186	0.7	4.1	2.0	1.6	·	·	·	·	·	·	13.8	0.6	4.5	3.2	·	5.1	·	·	·	·	·	·	·	·	·	·	·	1.0				36.6	(67)	(-18)	10	8	3	9
	Weser	Stadtoldendorf	228	1.7	2.0	1.8	1.8	·	·	·	·	·	·	10.6	5.2	10.6	4.7	4.1	0.4	·	·	·	·	·	·	0.4	0.2	·	·	3.8	0.2				47.5	94	- 3	14	10	11	14
		Ottenstein	300	4.3	0.9	1.6	2.4	·	·	·	·	·	·	17.5	1.2	2.2	2.8	2.1	0.5	·	·	·	·	·	·	0.1	·	·	·	·	2.2				37.8	64	- 21	12	9	8	15
		Scharfoldendorf	154	4.7	2.3	3.7	·	·	·	·	·	·	0.4	17.4	0.8	4.2	15.2	3.2	·	·	·	·	·	·	·	0.1	0.2	·	·	·	0.1	0.4				52.7	106	(+3)	13	7	7	11
	Emmer	Veldrom	350	5.2	1.6	3.2	9.3	·	·	·	·	·	6.1	19.0	6.5	17.7	2.5	0.8	0.1	·	·	·	·	·	·	0.1	0.6	·	·	·	2.4	2.4				77.5	91	- 8	15	11	11	17
		Nassengrund	192	4.9	1.1	1.6	2.8	·	·	·	·	·	2.7	12.3	11.6	20.5	5.5	1.5	1.0	·	·	·	·	·	·	0.3	2.4	·	·	·	1.2	1.6				71.0	134	+ 18	15	14	8	10
		~~Biesterfeld~~ ××	~~242~~	5.0	0.9	1.0	2.3	·	·	·	·	·	·	15.8	3.1	9.2	4.3	2.9	0.8	·	·	·	·	·	·	0.1	·	·	·	·	1.4	0.2				47.0	98	- 1	13	9	9	10
	Weser	Reher	124	4.2	1.0	1.6	1.5	·	·	·	·	·	3.6	17.2	3.0	6.0	2.0	4.2	1.0	·	·	·	·	·	·	·	·	·	·	·	1.7	1.1				48.1	83	- 10	13	13	5	8
		Hameln	68	5.2	·	0.6	0.6	·	·	·	·	·	1.2	10.8	3.8	3.4	1.4	2.9	·	·	·	·	·	·	·	0.1	0.1	·	·	·	0.9	0.1				31.1	67	- 15	13	7	7	9
		Rinteln	56	3.6	0.0	1.5	0.4	·	·	·	·	·	1.9	10.6	2.2	3.2	2.6	4.6	·	·	·	·	·	·	·	·	0.1	·	·	·	0.1	0.3				30.5	84	- 6	12	8	5	6
	Werre	~~Braunenbruch~~ +	~~125~~	4.7	0.0	1.3	2.7	0.0	·	·	·	·	4.8	13.8	4.5	5.9	0.6	1.5	0.2	·	·	·	·	·	·	0.0	0.3	·	·	·	1.7	2.6				44.6	(80)	(-11)	13	10	8	16
		~~Fuchsberg~~ ++	~~130~~	3.4	0.8	0.3	1.7	·	·	·	·	·	2.4	11.6	5.1	5.8	2.9	2.3	·	·	·	·	·	·	·	0.2	·	·	·	·	1.4	1.5				39.4	(72)	(-15)	13	10	6	8
		Herford (Ortsickerstr.)	77	5.6	0.6	0.7	1.2	·	·	·	·	·	2.8	11.6	6.1	5.8	1.3	3.1	0.1	·	·	·	·	·	·	0.1	0.3	·	·	·	1.2	1.5				42.6	96	- 2	15	10	7	8
		Bielefeld	176																																						
		Melle	81	2.1	0.1	1.2	0.2	·	·	·	·	·	3.1	12.1	3.5	4.7	1.8	1.8	0.2	·	·	·	·	·	·	0.5	·	·	·	·	1.2	1.5				34.0	62	- 21	14	10	6	8
		Oeynhausen	71	3.0	1.5	0.8	1.3	·	·	·	·	·	1.4	12.0	6.1	1.9	1.4	4.5	·	·	·	·	·	·	·	·	1.4	·	·	·	0.2	0.6				36.1	77	- 11	13	10	4	4
	Weser	Minden	46	0.0	0.6	0.7	0.4	·	·	·	·	·	3.7	9.5	2.0	3.8	0.2	5.2	1.3	·	·	·	·	·	·	0.0	·	·	·	·	0.2	1.0				28.6	74	- 10	12	7	5	5
		Bückeburg	67	2.9	0.8	0.2	0.5	·	·	·	·	·	4.0	13.9	3.4	6.8	0.3	2.7	·	·	·	·	·	·	·	·	·	·	·	·	0.7	0.8				37.0	(84)	(-7)	12	6	5	5
		Schlüsselburg	27	0.9	·	1.6	0.2	·	0.6	·	·	·	1.6	8.7	2.2	0.4	·	·	·	·	·	·	·	·	·	·	·	·	·	·	0.4	0.5				17.1	45	- 21	10	4	2	2
	Aue	Lübbecke (Stadt)	86	4.2	0.4	0.5	·	·	·	·	·	·	3.7	7.9	4.0	3.2	0.0	4.5	1.3	·	·	·	·	·	·	·	·	·	·	·	0.9	1.0				28.6	67	- 14	11	8	5	3
		Essern	46	4.3	·	0.7	0.7	·	·	·	·	·	3.1	12.4	3.9	3.4	0.3	0.3	·	·	·	·	·	·	·	·	·	·	·	·	·	1.6				36.7	93	- 3	10	6	5	·
		Holzhausen	45	2.8	·	2.0	0.7	·	·	0.1	·	·	1.3	7.7	0.5	3.6	0.0	0.0	1.6	·	·	·	·	·	·	0.1	0.4	·	·	1.5	1.4				23.7	62	- 15	13	8	5	1
		Freistatt	40	4.1	0.1	2.3	0.6	0.6	·	·	·	·	2.0	7.7	3.3	0.1	·	0.0	·	·	·	·	·	0.1	·	0.3	·	·	0.2	·	3.3				24.7	63	- 15	13	6	3	2
	Weser	Rehburg (Stadt)	37	1.5	·	1.0	0.8	·	·	·	·	·	2.0	8.7	2.6	2.5	·	0.7	0.0	·	·	·	·	·	0.0	·	·	·	·	0.4	0.7				20.7	(53)	(-19)	10	6	3	3
		Nienburg	25	1.5	0.3	1.4	0.8	·	·	0.3	·	·	1.1	7.7	2.4	2.0	·	0.5	0.0	·	·	·	·	·	·	0.2	·	·	·	0.5	1.5				20.2	45	- 24	13	7	5	2
		Brebber	52	3.6	·	2.1	0.7	·	·	·	·	·	1.4	2.4	2.0	1.3	0.1	0.0	·	·	·	·	·	·	·	·	·	·	·	·	1.4	2.4				23.4	53	- 17	10	8	3	·

× Trendelburg 170 + Hörste 195
×× Am Möhrt 260 ++ Brake 102

Tägliche Niederschlagshöhen in Millimetern, gemessen um 7 Uhr morgens

Februar

Flußgebiet		Ort	Seehöhe m	1	2	3	4	5	6	7	8	9	10	11	12	13	14	15	16	17	18	19	20	21	22	23	24	25	26	27	28	29	30	31	Monatssumme mm	% d. Norm.	Abweichung v. d. Norm.	Zahl der Tage mit Niederschl. ≥0.1	≥1.0	✳ ≥0.1	⊠
Aller	Aller	Weferlingen	89	01	06	01	·	·	·	·	·	·	13	10.7	11	6.2	07	5.0	16	00	·	·	·	·	·	·	·	·	·	04				27.8	82	-6	11	6	5	14
		Danndorf	72	02	18	01	01	·	·	·	·	·	12	19	03	5.8	06	19	06	·	·	·	·	·	·	07	·	·	·	08				22.4	65	-12	13	5	5	11
		Wittingen	85	00	09	·	11	·	·	05	·	·	38	11.0	13	3.7	16	3.0	·	·	·	·	·	·	·	06	·	·	·	09	34				37.8	74	-11	12	8	3	3
		Triangel	54	09	16	09	10	·	·	·	·		27	10.3	18	2.4	12	6.2	10	·	·	·	·	·	·	09	·	·	·	·	16				27.9	93	-3	13	10	5	10
	Oker	Goslar (Friedhof)	255	14	23	09	07	·	·	·	·	·	20	13.7	03	11	11.6	5.4	20	06	·	·	·	·	·	·	·	·	·	·				47.4	77	-14	12	8	6	10
		Harzburg	278	07	09	24	·	·	·	·	·	·	21	19.7	04	10.1	10.0	3.5	13	05	·	·	·	·	·	00	·	·	·	·				57.6	104	+2	11	7	9	15
		Ilsenburg	270	02	25	16	·	·	·	·	·	·	10	28.6	05	8.9	9.7	4.8	05	08	·	·	·	·	·	02	·	·	·	·				52.1	106	+3	12	7	7	17
		Schmatzfeld	192	·	02	·	·	·	·	·	·	·	·	6.7	·	5.8	6.7	01	·	11	·	·	·	·	·	·	·	·	·	·				20.6	72	-8	6	4	5	12
		Hornburg	102	16	02	·	00	·	·	·	·	·	35	11.8	09	11	·	4.5	·	01	·	·	·	·	02	·	·	·	·	·				25.5	100	0	9	4	4	2
		Groß Rode	290	02	12	03	05	·	·	·	·	·	02	10.2	38	10.5	28	6.2	32	·	·	·	·	·	·	14	·	·	·	·	06				41.2	95	-2	13	8	9	18
		Braunschweig	75	00	13	03	08	·	·	·	·	·	15	10.4	10	7.0	2.7	4.2	18	00	·	·	·	·	·	02	·	·	·	·	08				32.7	78	-9	12	8	7	17
		Helmstedt	137	02	12	·	·	·	·	·	·	·	16	8.6	11	6.2	16	4.3	15	09	·	·	·	·	03	00	·	·	·	·	09				28.1	76	-9	12	8	6	16
		Kampen	85	00	08	04	02	·	·	01	·	·	19	12.8	12	13	06	7.0	22	07	·	·	·	·	·	04	·	·	·	·	09				35.9	92	-3	14	6	8	14
	Aller	Groß Ösingen	76	20	01	10	12	00	·	·	·	·	4.5	12.0	19	6.8	10	0.0	·	·	·	·	·	·	·	03	·	·	·	·	13				32.7	78	-9	11	9	4	9
		Unterlüß	105	11	11	04	16	·	·	·	·	·	41	9.4	13	7.0	4.1	0.2	00	·	·	·	·	·	·	15	·	03	·	·	01				32.2	65	-17	13	9	4	7
		Celle	43	19	04	22	11	·	·	05	·	·	24	10.8	11	4.6	01	0.4	01	·	·	·	·	·	·	01	·	·	·	07	06				27.6	60	-18	15	7	5	4
	Fuse	Lichtenberg	185	20	17	08	10	·	·	·	·	·	·	13.6	17	·	4.7	2.3	29	·	·	·	·	·	·	·	·	·	·	·				37.7	84	-6	9	7	5	15
		Groß Bülten	75	04	18	19	11	·	·	·	·	·	04	10.4	4.7	09	11	2.0	06	·	·	·	·	·	·	·	·	·	·	·	03				26.2	74	-9	12	7	6	9
		Uetze	50	10	10	15	13	·	·	·	·	·	35	13.0	·	3.1	2.9	08	·	·	·	·	·	·	·	·	·	·	·	·	05				28.6	71	-12	10	8	3	7
		Lehrte	62	19	·	06	20	·	·	·	·	·	10	14	30.1	2.8	07	3.6	11	·	·	·	·	·	·	02	·	·	·	·	02				24.0	66	-13	12	8	6	7
	Aller	Munster (Lager)	80	25	2.8	2.9	05	·	·	·	·	·	2.5	9.5	12	6.5	·	·	·	·	·	·	·	·	·	·	·	·	·	·	2.5				30.0	70	-13	9	8	2	2
		Lohne	67	24	·	02	11	·	·	·	·	·	·	10.6	6.8	19	·	8.9	·	·	·	·	·	·	·	·	·	·	·	·	24				34.3	82	-7	8	7	3	4
		Berkhof	35	12	08	23	11	·	·	02	·	·	12	9.0	24	3.2	·	0.7	05	·	·	·	·	·	·	11	·	·	·	02	19				25.2	(58)	(-18)	14	9	4	1
	Leine	Uder	235	31	01	09	03	·	·	·	·	·	18	13.5	26	4.6	23	1.5	10	12	·	·	·	·	·	05	·	·	·	·	11				35.4	80	-9	12	9	7	6
		Friedland	177	01	22	10	01	·	·	·	·	·	16	12.8	05	4.1	12	0.5	00	09	·	·	·	·	·	02	·	·	·	·	03				25.6	(65)	(-14)	13	6	8	10
		Göttingen (Sternw.)	160	02	16	03	00	·	·	·	·	·	10	11.8	09	3.8	03	0.7	·	03	·	·	·	·	00	03	·	·	·	·	06				21.4	57	-16	12	4	4	(7)
		Marienstein	130	05	05	18	16	·	·	·	·	·	22	14.3	23	4.6	06	2.2	·	·	·	·	·	·	·	02	·	·	·	19	08				34.6	83	-7	12	8	7	5
	Leine, Rhume	Wehnde	286	03	20	03	00	·	·	·	·	·	10	9.3	13	3.2	03	1.3	02	07	·	08	·	·	00	07	·	·	·	·	02				20.2	45	-24	13	6	9	8
		Etzenborn	220	19	11	12	03	·	·	·	·	·	11	15.3	28	2.9	02	1.2	00	01	·	·	·	·	·	·	·	·	·	·				28.1	67	-14	11	8	6	5
		Gieboldehausen	155	05	11	06	03	·	·	·	·	·	08	9.0	12	3.6	04	0.5	·	02	·	·	·	·	00	11	·	·	·	·	09				20.3	52	-18	13	5	6	9
		Oderhaus	430	68	2.6	02	5.5	·	·	·	·	·	9.0	25.0	24	10.0	12.1	9.4	06	·	·	·	·	·	·	11	·	·	·	·	31				75.8	80	-24	13	12	10	28
		Lauterberg	300	49	24.5	16	10.3	·	·	·	·	·	47	13.8	41	13.2	31	25.4	46	·	·	·	·	·	·	·	·	·	·	·	34				108.6	137	+26	12	12	7	19
		Schluft	580	11.2	·	34	10.0	·	·	·	·	·	12.6	27.3	45	17.8	13.4	9.1	·	·	·	·	·	·	·	18	·	·	·	·	29				174.0	86	-28	11	11	10	28
		Sieber (Forsth.)	340	68	22	16	12.0	·	·	·	·	·	03	34	54	16.0	6.0	6.8	·	·	·	·	·	·	·	16	·	·	·	·	15				67.8	72	-32	12	12	9	(22)
		Riefensbeek	337	29	19	32	8.5	·	·	·	·	·	13	27.9	30	16.6	9.7	11.3	·	·	·	·	·	·	·	13	·	·	·	·	17				103.8	100	0	12	12	10	24
		Osterode (Drei Linden)	275	18	11	24	39	·	·	·	·	·	20	17.5	25	10.1	6.1	6.7	·	·	·	·	·	·	·	17	·	·	·	·	13				50.5	93	-4	12	12	6	17
		Grund (Osterod. Str.)	360	42	35	·	15	·	·	·	·	·	50	15.3	24.5	7.5	13.5	5.5	18	·	·	·	·	·	·	20	·	·	·	·	06				87.0	130	+20	12	11	8	20
	Leine	Fredelsloh	260	04	26	05	07	·	·	3.5	·	4.6	13	19.1	13	3.5	5.0	0.3	06	07	·	·	07	·	·	03	·	00	·	14	04				52.4	100	0	15	9	10	15
		Wrescherode	150	04	13	29	13	·	·	·	·	·	26	13.1	12	6.2	3.1	2.8	·	07	·	·	·	·	01	06	·	·	·	·	11				36.8	84	-7	14	10	9	16
		Salzhemmendorf	118	15	16	17	6.0	·	·	·	·	·	19	10.8	4.3	10.1	3.5	1.9	·	·	·	·	·	·	·	07	·	·	·	07	11				45.9	87	-7	13	11	6	12
		Springe	116	46	08	18	13	·	·	·	·	·	25	13.1	23	10.6	16	5.5	04	·	·	·	·	·	·	09	·	·	·	10	12				47.0	98	-7	14	11	6	5
	Leine, Innerste	Klausthal (Bergak.)	572	33	07	5.5	6.9	·	·	·	·	·	5.5	28.6	5.5	12.0	13.0	9.6	15	05	·	·	·	·	·	16	·	·	·	·	25				97.0	91	-10	14	12	11	26
		Hahnenklee	565	46	14	11	34	·	·	·	·	·	27	28.0	10	24.0	15.1	12.4	07	·	·	·	·	·	02	12	·	·	·	02	18				110.4	102	+2	15	12	13	21
		Lutter a. Barenberge	150	02	20	13	05	01	·	·	·	·	14	12.8	12	5.2	10.6	4.5	16	02	·	·	·	·	01	09	·	·	·	·	·				41.9	102	+1	14	9	9	11
		Seesen	220	02	16	15	13	·	·	·	·	·	19	13.6	07	8.7	6.0	4.7	·	·	·	·	·	·	·	15	·	·	·	·	04				42.2	88	-6	12	9	6	16
		Adenstedt	205	01	15	04	09	·	·	·	·	·	16	10.5	3.7	6.4	·	·	·	02	·	·	·	·	·	(0.5)	·	·	·	·	(0.5)				27.0	54	-23	11	5	4	13
		Hildesheim	87	05	10	11	12	·	·	·	·	·	12	8.6	10	5.0	2.4	3.5	04	·	·	·	·	·	·	05	·	·	·	·	·				25.5	74	-7	12	9	7	5

Aller

R. f. W. Deutsch. Meteorol. Jahrb. 1938. III.

1938 **Tägliche Niederschlagshöhen in Millimetern, gemessen um 7 Uhr morgens** Februar

Flußgebiet		Ort	Seehöhe m	1	2	3	4	5	6	7	8	9	10	11	12	13	14	15	16	17	18	19	20	21	22	23	24	25	26	27	28	29	30	31	Monatssumme mm	% d. Norm.	Abweichung v. d. Norm.	Zahl der Tage mit Niederschl. ≥0,1	≥1,0	≥0,1	≥0,1
Aller	Leine	Hannover-Herrenh.	52	0.7	0.8	0.5	0.4	·	·	·	·	·	0.8	8.8	1.8	3.1	0.7	1.7	7.2	·	·	·	·	·	·	0.4	·	·	·	·	0.2				17.9	53	-18	13	5	6	5
		Stadthagen	68	1.9	0.5	7.1	0.6	·	·	·	·	·	2.5	5.1	5.1	3.4	5.2	4.7	·	·	·	·	·	·	·	·	·	·	·	2.3				32.4	76	-10	11	9	4	10
		Nienstedt	175	4.7	0.3	0.6	1.1	·	·	0.2	·	·	5.7	8.0	4.0	11.6	1.0	4.7	1.6	·	·	·	·	·	0.1	0.1	·	·	·	1.4	·				46.1	96	-2	15	10	7	12
		Mandelsloh	30	1.6	0.3	1.6	0.9	0.1	·	0.2	·	·	1.2	7.3	2.2	2.6	0.1	·	0.0	·	·	·	·	·	·	0.8	·	·	·	1.1	0.6				20.6	53	-19	14	7	4	1
	Aller	Bergen	70	5.6	·	0.3	1.3	·	·	·	·	·	3.2	12.2	3.0	2.3	0.2	·	·	·	·	·	·	·	·	·	0.2	·	·	·	1.3	1.2				30.8	60	-21	11	8	3	3
		Soltau	61	4.1	0.5	1.9	1.3	·	·	·	·	·	2.2	9.0	2.4	11.8	·	0.3	·	·	·	·	·	0.1	·	0.8	·	·	·	0.2	3.0				37.8	76	-12	13	8	3	2
		Walsrode	35	2.8	1.8	0.1	1.1	·	·	0.2	·	·	1.8	11.0	3.6	5.8	0.0	1.5	0.4	·	·	·	·	·	·	1.3	0.0	0.0	·	1.4	1.2				35.2	71	-14	14	11	4	2
		Hedern	20	3.5	0.2	0.3	·	·	·	·	·	·	·	15.1	2.5	2.5	0.0	0.0	·	·	·	·	·	·	·	0.0	·	·	·	·	2.7				26.8	(66)	(-14)	7	5	3	2
		Verden	25	2.8	·	0.8	0.2	·	·	0.4	·	·	1.1	7.1	0.2	5.9	0.6	0.0	·	·	·	·	·	·	·	·	·	·	·	0.8	1.2				21.8	52	-20	11	5	3	1
Mündung bis Aller	Weser	Achim	18	2.8	0.5	1.2	2.0	·	·	·	·	·	2.4	5.6	4.5	2.3	·	·	·	·	·	·	·	·	·	·	1.4	·	·	·	1.2	1.1				25.6	65	-14	11	10	1	·
		Bremen (Flugh.)	4	2.4	0.1	0.8	1.0	·	·	·	·	·	1.2	8.7	1.4	2.4	0.4	0.1	·	·	·	·	·	·	·	1.1	·	·	·	0.9	1.8				22.3	56	-17	13	8	6	1
		Bassum	34	4.1	·	5.2	0.1	·	·	·	·	·	1.6	11.6	3.4	1.2	0.1	·	·	·	·	·	·	0.2	·	0.4	·	·	·	1.1	2.2				32.4	70	-14	12	8	2	1
		Delmenhorst (Stadt)	7	2.1	0.5	0.3	1.1	·	·	0.0	·	·	2.0	9.3	3.5	2.6	0.9	0.3	·	·	·	·	·	·	·	0.1	·	·	·	1.0	3.4				28.3	61	-18	13	8	4	2
	Wümme	Königsmoor	40	2.1	0.1	2.1	0.6	·	·	0.0	·	·	2.8	9.3	2.3	2.0	0.5	0.2	·	·	·	·	·	·	·	0.1	·	·	·	1.4	2.1				27.4	61	-17	13	8	4	4
		Schneverdingen	88	2.6	1.2	2.1	1.1	0.0	·	·	·	·	2.6	9.8	1.9	3.4	0.0	0.0	·	·	·	·	0.0	0.0	0.0	0.0	·	·	·	0.8	2.4				28.9	57	-22	10	9	3	2
		Rotenburg i. H.	22	3.3	0.3	2.8	1.1	·	·	0.2	·	·	1.8	11.2	3.0	3.1	1.2	0.3	·	·	·	·	·	·	·	1.9	0.0	·	·	0.8	2.4				32.4	77	-10	14	10	4	1
		Visselhövede	60	4.1	·	1.1	0.1	·	·	·	·	·	2.1	10.9	4.5	4.2	0.3	0.1	·	·	·	·	·	·	·	1.1	0.3	·	·	0.6	2.6				39.6	85	-7	13	8	5	1
		Otterstedt	20	3.1	0.0	2.5	0.6	·	·	0.2	·	·	1.5	9.8	2.8	0.2	0.5	0.3	·	·	·	·	·	·	·	2.1	·	·	·	1.1	1.8				26.5	71	-11	13	8	4	4
		Hepstedt	20	4.2	0.1	2.2	0.8	·	·	·	·	·	2.0	8.5	2.6	0.4	0.5	0.2	·	·	·	·	·	0.0	·	3.0	0.0	·	·	1.1	3.0				28.1	67	-14	13	8	4	4
		~~Osterholz~~ ×	~~20~~	5.0	0.8	3.0	1.0	·	·	·	·	0.5	3.0	7.2	5.3	1.1	0.6	0.2	·	·	·	·	·	·	·	1.2	·	·	·	2.1	3.2				34.5	(83)	(-7)	14	10	4	4
	Hunte	Bad Essen	59	1.1	·	2.2	1.1	·	·	·	·	·	4.4	11.9	4.6	4.5	0.3	·	·	·	·	·	·	·	·	·	·	·	·	0.2	3.0				36.1	77	-11	10	3	3	4
		Venne	57	5.5	0.0	3.2	1.2	0.0	·	·	·	·	6.3	12.9	5.4	5.4	0.0	0.1	0.0	0.0	·	·	·	·	·	0.1	·	·	·	1.3	3.1				44.5	94	-3	11	9	4	2
		Lemförde	43	3.1	·	1.8	0.2	·	·	·	·	·	4.2	8.2	3.1	2.0	0.2	1.4	·	·	·	·	·	·	·	0.1	·	·	·	0.2	2.1				26.7	61	-17	12	8	4	·
		Diepholz	39	4.5	·	2.4	0.4	·	·	·	·	·	2.2	13.6	3.8	5.4	1.1	·	·	·	·	·	·	·	·	3.1	·	·	·	·	2.8				37.5	87	-6	10	9	3	1
		~~Natenstedt~~ ××	~~40~~	4.9	·	1.1	0.5	0.0	·	0.4	0.0	0.0	1.6	7.1	1.8	0.2	1.3	0.0	0.0	0.0	0.0	·	·	·	·	0.3	0.1	·	·	·	2.6				21.9	55	-18	12	1	4	2
		Wildeshausen	20	4.5	1.1	6.0	0.3	·	·	0.3	·	·	2.1	15.5	4.9	2.0	0.6	0.1	·	·	·	·	·	·	·	0.9	·	·	·	1.1	4.1				44.1	96	-2	14	9	3	1
		Oldenburg	7	5.0	1.8	2.1	1.0	·	·	0.0	·	·	2.8	14.8	5.1	3.9	0.1	0.2	·	·	·	·	·	0.0	·	1.0	·	·	·	1.3	5.8				45.1	105	+2	13	11	4	1
		Kirchhatten	30	3.8	0.3	2.4	0.4	0.1	·	0.1	·	·	2.2	19.2	5.5	2.2	0.1	0.1	·	·	·	·	·	·	·	0.5	0.3	·	·	1.2	3.1				42.1	88	-6	16	8	5	5
	Weser	Elsfleth	1	5.0	2.0	2.1	0.1	·	·	·	·	·	2.2	9.8	4.3	2.8	0.1	0.0	·	·	·	·	·	·	·	0.1	0.1	·	·	0.9	4.1				38.8	80	-9	13	8	3	1
		Hagen i. Hann.	8	5.2	0.6	2.1	0.4	·	·	·	·	0.2	3.3	8.1	5.3	3.0	·	0.1	·	·	·	·	·	·	·	0.2	0.1	0.2	·	1.0	5.5				36.5	88	-6	15	8	3	2
		Volkmarst	20	6.8	0.8	2.3	0.1	·	·	·	·	·	2.1	6.8	0.4	1.9	0.2	0.0	·	·	·	·	·	0.0	·	6.0	0.0	·	·	1.5	2.1				32.2	73	-12	12	8	3	1
		Seefeld	1	6.3	0.9	1.3	1.6	·	·	·	·	0.2	1.1	9.0	4.5	0.6	· ·	0.0	·	·	·	0.0	·	0.1	·	0.1	0.1	0.1	·	0.5	3.1				30.8	66	-16	15	1	2	
Von der Weser bis zur Ems																																								
Ostfriesische Küste	Nordsee	Ruhwarden	2	4.1	0.1	9.8	0.1	·	·	·	·	·	2.1	9.2	4.1	1.0	0.0	·	·	·	·	·	·	·	·	1.9	·	·	·	0.8	5.1				41.1	82	-9	11	8	1	1
		Rastede	19	1.1	0.1	4.4	1.0	·	·	·	·	·	0.0	15.5	5.3	3.3	0.0	0.0	0.0	·	·	·	·	·	·	2.0	·	·	·	1.1	6.1				41.1	98	-1	10	9	3	1
		Varel	10	6.8	1.1	2.3	0.2	·	·	0.1	·	·	3.6	12.3	6.3	4.5	0.1	0.3	·	·	·	·	·	·	·	1.0	·	·	·	1.4	5.3				46.0	96	-2	13	10	3	·
		Upschört	9	4.6	·	2.5	0.2	0.0	·	·	·	·	1.8	9.8	6.5	2.5	·	·	·	·	·	·	·	·	·	1.1	·	·	·	0.6	5.4				35.6	86	-6	10	8	2	·
		Wilhelmshaven	4	1.5	·	2.1	0.5	·	·	·	·	·	1.3	14.0	2.1	2.5	·	0.0	·	·	·	·	0.0	0.0	0.0	0.5	0.0	·	·	0.8	3.9				29.9	79	-8	10	7	2	1
		Jever	6	1.0	·	4.5	0.5	·	·	·	·	·	1.9	11.3	5.6	1.0	·	·	·	·	·	·	·	·	·	0.2	·	·	·	1.8	5.2				39.2	85	-7	10	8	1	1
		Minsen	2	6.6	0.9	3.1	0.2	·	·	0.1	·	·	2.0	10.8	8.1	2.2	·	·	·	·	·	·	·	·	0.1	1.1	·	·	·	0.8	5.6				42.2	114	+5	13	8	1	1
		Wangeroog	5	5.3	0.4	1.2	0.2	·	·	·	·	·	1.8	10.4	6.0	1.5	·	·	·	·	·	·	·	·	·	0.2	·	·	·	·	4.2				31.2	76	-10	10	7	1	·
		Langeoog	2	4.2	1.1	2.9	0.1	·	·	·	·	·	2.3	8.3	6.1	3.0	·	·	·	·	·	·	·	·	0.1	1.6	·	·	0.1	1.0	3.9				40.3	111	-4	13	10	2	·
		Esens	3	8.3	0.3	4.1	0.1	·	·	·	·	·	1.1	11.9	1.0	2.8	·	·	·	·	·	·	·	·	0.2	1.0	·	·	·	0.1	5.2				44.5	102	+1	12	8	1	·
		Norderney *Fliegerh.* (Feldmausgemkr.)	7	3.9	2.8	3.3	·	·	·	·	·	·	2.3	3.6	4.6	2.1	0.2	·	·	·	·	·	·	·	·	0.2	0.0	·	·	0.2	4.5				27.1	76	-9	11	8	1	·
		Norden	6	8.6	0.1	2.1	0.1	·	·	·	·	·	4.4	3.1	5.1	4.1	0.0	·	·	·	·	·	·	·	0.1	0.6	·	·	·	1.4	5.9				37.8	86	-5	12	8	1	·
		Juist	20	6.6	·	2.9	·	·	·	·	·	·	2.5	5.1	5.1	3.0	·	·	·	·	·	·	·	·	·	0.3	0.2	·	·	1.1	1.1				29.0	77	-12	10	8	·	·

× *Wallhöfen* 35
×× *Dörpel* 38

1938 **Tägliche Niederschlagshöhen in Millimetern, gemessen um 7 Uhr morgens** Februar

Flußgebiet		Ort	Seehöhe m	1	2	3	4	5	6	7	8	9	10	11	12	13	14	15	16	17	18	19	20	21	22	23	24	25	26	27	28	29	30	31	Monatssumme mm	Monatssumme % d. Norm.	Abweichung v. d. Norm.	Zahl der Tage mit Niederschl. ≥0.1	Zahl der Tage mit Niederschl. ≥1.0	Zahl der Tage mit ✳ ≥0.1	Zahl der Tage mit ⊠
Ostfr. Küste	Nordsee	Greetsiel	1	8.8	·	1.4	·	·	0.0	·	·	·	2.5	5.6	8.6	4.6	0.1	·	·	·	·	·	·	·	·	0.0	·	·	·	0.1	7.1				38.8	95	(-2)	9	7	1	·
		Borkum	6	7.1	·	0.8	·	·	0.0	0.0	·	·	2.5	4.8	8.4	4.9	0.1	·	·	·	·	·	·	·	0.2	0.4	0.0	0.0	·	1.8	5.8				36.8	100	0	11	7	·	·
		Theene	1	6.9	0.2	1.7	0.2	·	·	·	·	·	2.0	5.3	5.6	2.0	·	·	·	·	·	·	·	·	·	0.0	·	·	·	·	5.0				28.9	76	-9	9	7	2	1
		Emden	2	7.0	·	6.5	0.0	0.1	·	·	·	·	2.3	5.7	6.3	5.4	·	·	·	·	·	·	·	·	·	0.2	·	·	·	1.1	5.4				40.0	91	-4	10	8	1	·
Ems																																								
Mündung bis Quelle	Aa bis Quelle	Hövelriege	107	5.0	0.8	2.8	3.6	·	·	·	·	·	3.8	12.8	7.1	8.9	1.4	1.2	·	·	·	·	·	·	·	0.6	·	·	·	1.0	2.1				57.1	94	-3	13	11	6	13
		Rietberg	78	2.1	1.6	3.9	1.3	·	·	·	·	·	3.2	13.7	6.5	3.4	5.5	1.2	·	·	·	·	·	·	·	·	·	·	·	0.9	0.8				44.1	86	-7	12	10	5	4
		Stromberg	145	3.0	0.4	3.4	1.5	0.1	0.0	0.1	·	0.0	4.3	12.5	7.0	14.5	1.0	1.9	0.1	0.0	·	·	·	·	·	0.5	·	·	·	1.6	1.4				53.3	104	+2	16	11	7	10
		Senne II (Bielefeld, Pumpst. I)	126	4.4	0.5	0.8	3.6	·	·	·	·	·	4.0	15.0	3.6	10.5	1.6	1.3	0.2	·	·	·	·	·	·	0.6	·	·	·	0.8	2.8				49.7	86	- 8	14	9	8	18
		Heerde	66	2.7	0.1	3.6	0.7	·	·	·	·	·	3.2	9.0	6.0	7.4	0.2	0.3	1.0	0.0	·	·	·	·	0.0	·	·	·	·	0.5	1.7				36.4	77	-11	13	8	6	5
		~~Werondorf~~ ×	~~56~~	3.6	·	3.0	1.0	·	·	·	·	·	3.0	9.3	4.2	8.0	0.2	1.8	0.1	·	·	·	·	·	·	0.0	·	·	·	1.7	1.4				37.3	79	-10	12	10	6	5
		Hesseln	115	4.1	1.0	0.8	3.1	·	·	·	·	·	4.2	16.4	10.3	9.4	0.6	2.6	·	·	·	·	·	·	·	·	·	·	·	0.9	3.3				57.2	103	+4	12	9	5	8
		Rothenfelde	95	4.8	·	0.9	3.6	·	·	·	·	0.0	3.9	15.2	4.8	7.8	0.5	2.2	0.0	0.2	·	·	·	·	0.0	0.2	·	·	·	1.3	2.3				47.7	(87)	(-7)	13	9	8	10
		Iburg	115	4.5	·	1.0	4.2	0.1	·	·	·	·	5.3	15.3	2.9	5.0	0.3	1.9	0.0	·	·	·	·	·	0.0	0.3	·	·	·	2.1	3.9				53.8	95	- 3	13	10	5	10
		Ostbevern	52	2.9	·	·	0.9	·	·	·	·	·	4.3	12.6	4.8	7.9	0.9	1.2	0.0	·	·	·	·	·	·	0.0	·	·	·	3.2	0.6				39.3	85	- 7	10	7	3	4
		Rinkerode	62	4.0	·	4.6	·	·	·	·	·	·	7.1	12.7	4.2	3.0	0.7	0.6	0.0	·	·	·	·	·	·	·	·	·	·	2.4	1.1				40.4	83	- 8	10	8	4	4
		Altenberge	105	7.0	·	4.9	1.7	·	·	·	·	·	4.3	8.9	5.6	2.4	0.2	0.7	0.6	·	·	·	·	·	·	0.0	·	·	·	1.8	2.2				40.3	85	- 7	12	9	7	4
		Münster (Schlageterstr.)	63	4.8	·	6.8	2.1	·	·	·	·	·	4.6	11.2	5.4	4.5	0.0	3.2	0.1	·	·	·	·	·	·	0.3	·	·	·	1.6	3.2				47.8	98	- 1	12	10	5	3
		Ladbergen	49	4.2	·	1.7	2.1	0.0	·	·	·	·	2.8	10.0	5.9	8.1	0.1	0.0	0.2	·	·	·	·	·	0.0	0.0	·	·	·	1.6	1.5				38.2	84	- 7	11	9	5	5
		Rheine	40	4.3	0.1	3.3	1.2	·	·	·	·	·	3.3	9.7	0.7	8.7	0.1	0.0	0.0	·	·	·	·	·	·	·	·	·	·	1.4	6.4				35.2	74	-12	11	8	3	·
	Aa	Hopsten	39	3.0	0.3	5.4	1.1	·	·	0.2	·	·	3.5	7.6	6.5	5.6	0.5	0.3	0.0	0.0	·	·	·	·	·	0.2	·	·	·	1.5	3.0				38.7	87	- 6	14	9	4	1
		Ibbenbüren	65	5.3	·	6.4	1.4	·	·	·	·	·	4.5	11.2	2.6	·	4.2	·	·	·	·	·	·	·	·	·	·	·	·	3.2	2.0				46.8	89	- 6	9	9	2	1
		Settrup	34	3.3	0.3	1.9	0.5	·	·	0.1	·	·	4.2	10.1	6.4	2.3	0.1	0.1	·	0.0	·	·	·	·	·	0.4	·	·	·	1.3	7.1				35.1	78	-10	14	8	4	1
	E.	Lingen	23	5.4	0.1	4.2	1.0	·	0.1	0.1	0.1	0.0	3.1	8.3	7.3	4.3	0.6	0.0	0.0	0.0	·	·	·	0.0	0.0	0.4	0.1	·	·	0.3	4.1				39.5	89	- 5	16	8	4	1
	Hase	Osnabrück-Düstrup	69	5.7	0.2	2.4	1.4	·	·	·	·	·	3.2	12.2	2.8	7.1	0.9	0.4	0.1	·	·	·	·	·	·	0.2	·	·	·	1.7	2.6				40.9	79	-11	14	9	6	·
		Bramsche	48	4.7	0.2	3.0	1.5	·	·	0.0	·	·	5.4	12.2	7.0	3.5	0.3	0.1	0.1	0.1	·	·	·	·	0.1	0.5	·	·	·	2.0	3.5				44.2	88	- 6	16	9	7	3
		Bersenbrück	34	7.2	·	1.2	1.7	·	·	0.0	·	·	3.5	14.6	5.6	5.2	0.8	·	·	·	·	·	·	·	·	1.1	·	·	·	0.3	2.0				43.2	90	- 5	11	9	5	1
		Dinklage	28	3.1	·	0.8	0.4	·	·	0.1	·	·	1.8	10.9	3.3	5.4	1.1	·	·	0.1	·	·	·	·	·	0.4	·	·	·	0.9	2.3				30.6	70	-13	13	7	5	1
		Vechta	37	5.6	0.1	2.8	1.1	·	·	0.2	·	·	2.3	8.5	6.9	4.3	0.5	·	·	·	·	·	·	0.2	·	0.9	·	·	·	1.6	4.3				39.3	89	- 5	14	9	4	3
		Löningen	28	6.5	0.3	2.2	0.8	·	·	·	·	·	3.1	11.1	8.4	2.1	0.6	·	·	·	0.1	·	·	·	·	0.8	·	·	·	1.8	5.0				42.8	96	-2	13	8	4	1
		Berge	50	7.3	0.1	2.8	0.5	0.1	·	·	0.1	0.0	2.9	11.8	5.8	6.2	0.0	0.0	0.0	·	0.3	·	0.0	0.2	0.1	0.0	0.0	0.3	0.1	1.1	3.7				43.5	100	0	12	8	3	·
		Haselünne	20	5.4	0.4	2.4	0.8	·	·	·	·	·	3.2	9.7	7.9	2.2	0.0	·	0.3	·	·	·	·	·	·	1.0	·	·	·	0.9	4.4				38.6	78	-11	12	8	1	1
		Bockholte	36	5.4	0.3	3.3	0.2	0.0	0.0	0.0	0.0	0.0	3.2	9.9	7.5	7.2	0.1	0.0	0.0	·	·	0.0	0.0	0.0	0.0	1.6	0.0	·	·	0.0	6.1				45.8	100	0	12	9	5	2
		Meppen	14	7.9	0.2	2.4	0.5	·	·	·	·	·	2.1	9.7	6.7	7.9	2.1	·	·	·	·	·	·	·	·	0.7	·	·	·	·	5.0				45.2	107	+3	11	8	2	1
		Sögel	35	14.1	4.1	1.9	(0.5)	·	·	·	·	·	4.2	8.8	7.8	5.2	(0.5)	·	·	·	·	·	·	·	·	(1.0)	·	·	·	·	2.4				40.5	87	-6	11	9	1	·
	Leda bis Hase	Schöninghsdorf	22	6.0	0.5	3.1	1.8	·	·	·	·	·	1.0	6.9	7.5	4.5	·	·	·	·	·	·	·	·	·	0.2	·	·	·	1.1	5.5				38.1	83	-8	11	9	1	1
		Rütenbrock	14	6.2	·	1.4	2.0	·	·	·	·	·	0.8	3.8	7.1	5.5	·	·	·	·	·	·	·	·	·	0.5	·	·	·	·	5.4				32.7	72	-13	9	7	3	·
		Lathen	12	6.5	·	1.9	2.4	·	·	·	·	·	3.0	6.8	6.1	6.6	0.5	·	·	·	·	·	·	·	·	1.1	·	·	·	0.1	6.6				39.6	114	+5	11	8	3	1
		Surwold	9	3.4	0.1	4.0	0.0	·	·	·	·	·	2.7	7.4	6.3	5.0	·	0.0	·	·	·	·	·	·	·	·	·	·	0.1	·	6.6				35.6	(97)	(-1)	9	7	1	2
	Leda	Westerstede	8	5.4	0.5	2.2	·	·	·	0.2	·	·	2.2	3.5	4.1	1.3	0.2	0.0	·	·	·	·	·	0.2	0.0	1.0	0.0	0.1	·	1.2	4.1				32.2	74	-11	14	9	3	3
		Kloppenburg	38	6.5	0.3	3.0	0.6	·	·	0.3	·	1.0	2.9	13.4	7.1	4.6	·	0.0	·	·	·	·	·	·	·	0.9	·	·	·	1.8	5.6				47.9	107	+3	14	9	4	1
		Edewechterdamm	11	4.0	1.7	2.6	1.6	·	·	·	·	·	2.6	11.3	6.5	2.2	0.4	0.3	·	·	·	·	·	·	·	·	·	·	·	1.2	4.8				39.2	89	- 5	12	10	4	·
		Potshausen	2	5.6	0.4	4.0	0.5	·	·	·	·	·	2.5	13.4	5.5	3.4	·	·	·	·	·	·	·	·	·	0.6	·	·	·	0.7	6.3				42.9	105	+2	11	7	1	·
	Ems	Leer	2	6.2	1.0	2.5	0.3	·	·	·	·	·	3.0	11.5	7.5	4.9	·	·	·	·	·	·	·	·	0.2	0.7	·	·	·	0.7	6.1				44.6	105	+2	12	8	1	1
		Strackholt	8	7.0	0.2	5.1	0.1	·	·	·	·	·	2.2	10.6	8.0	2.2	·	0.0	·	·	·	·	·	·	·	1.1	·	·	·	0.8	6.2				43.5	100	0	11	8	2	·
		Rhederfeld	4	(18.0)	·	3.2	·	·	·	0.0	·	·	2.1	6.6	4.5	4.2	·	0.0	·	·	0.0	·	·	·	·	0.4	·	·	·	3.6	3.7				36.3	90	(-4)	9	8	3	1

× Telgte 53

Tägliche Niederschlagshöhen in Millimetern, gemessen um 7 Uhr morgens

Februar

Flußgebiet		Ort	Seehöhe m	1	2	3	4	5	6	7	8	9	10	11	12	13	14	15	16	17	18	19	20	21	22	23	24	25	26	27	28	29	30	31	Monatssumme mm	% d. Norm.	Abweichung v. d. Norm	Zahl der Tage mit Niederschl. ≥0.1	≥1.0	≥0.1	⊠
Von der Ems bis zum Rhein																																								
Westfriesische Küste	Vechte	Burgsteinfurt	70	4.5	.	2.1	1.5	.	.	.	.	.	5.0	9.7	6.7	3.7	0.0	0.7	0.1	0.0	.	.	.	.	0.0	0.1	.	.	.	0.9	2.2				36.5	76	-12	12	8	6	3
		Schüttorf	36	4.7	.	2.5	1.7	.	.	.	.	.	3.5	9.0	7.7	7.3	.	.	.	.	.	.	.	.	.	.	.	.	.	0.4	3.4				39.5	82	-9	9	8	2	.
		Nordhorn	23	6.1	0.0	4.0	1.2	.	.	0.2	.	.	4.1	9.6	6.8	3.0	.	0.3	.	0.0	.	.	.	.	.	0.4	.	.	.	0.4	3.8				45.9	104	+2	12	8	3	.
		Gronau	37	4.9	0.2	2.3	1.0	.	.	.	.	.	3.8	9.7	7.8	1.7	0.8	0.0	0.0	.	.	.	.	.	.	0.0	.	.	.	.	3.9				34.2	76	-11	9	8	2	1
		Scheerhorn	15	6.9	0.0	9.3	1.4	.	.	.	.	.	3.9	7.7	6.7	6.8	0.0	.	.	.	.	.	.	.	.	1.2	.	.	.	.	5.3				49.2	122	+9	9	9	2	.
		Laar	16	5.4	0.5	7.2	0.1	.	.	.	.	.	4.9	6.2	8.7	8.3	.	.	.	.	.	.	.	.	.	.	.	.	.	.	7.7				49.0	122	+9	9	7	3	.
	Aa	Ahaus	51	7.7	0.1	6.8	1.8	.	.	.	.	.	1.8	10.6	2.4	2.5	0.1	0.4	.	.	.	.	.	.	.	.	.	.	.	0.8	1.7				36.7	74	-13	12	8	6	1
	Berkel	Billerbeck	111	4.8	.	4.5	3.4	.	.	.	.	.	5.1	13.2	4.0	5.5	1.2	0.8	1.5	.	.	.	.	.	.	.	.	.	.	2.7	2.2				49.5	93	-4	12	11	7	.
		Stadtlohn	50	6.3	0.1	3.2	1.2	.	.	.	.	0.0	5.0	11.0	6.7	2.7	0.2	0.2	1.6	.	.	.	.	.	.	0.0	.	.	.	1.1	2.6				47.9	78	-12	13	10	5	2
		Wennewick	33	4.7	0.9	1.8	0.3	.	.	.	.	.	3.3	8.6	3.8	4.5	0.6	1.0	0.2	.	.	.	.	.	.	0.3	.	.	.	1.1	2.3				33.4	70	-14	14	9	6	1
	Ijssel	Raesfeld	60	6.0	0.2	4.8	2.5	.	.	.	.	.	6.9	11.8	7.5	5.7	0.1	1.8	.	0.6	.	.	.	.	.	0.1	.	.	.	1.5	1.9				57.4	98	-1	14	10	6	3
		Ringenberg	20	4.2	0.1	4.1	0.9	.	.	.	0.1	0.1	6.1	5.9	3.1	1.8	0.1	1.1	0.1	1.8	.	.	.	.	.	.	.	.	.	1.0	2.1				38.5	76	-12	15	10	7	2
		Borken	48	5.1	2.1	6.5	0.1	.	.	.	.	6.0	8.8	8.1	5.1	0.3	1.4	0.2	0.2	.	.	.	.	.	.	0.0	.	.	.	1.1	1.5				47.8	91	-5	14	10	5	1
		Stenern	29	3.3	0.0	5.0	1.1	.	.	.	.	.	4.0	8.2	5.1	6.2	0.0	0.0	0.0	0.0	.	.	.	.	.	.	.	.	.	1.1	1.2				35.1			9	9	4	4
Rhein																																								
Basel bis Bodensee	Rhein	Balderschwang	1044	.	1.1	2.8	0.8	.	.	.	.	.	15.4	42.8	38.7	11.1	8.9	.	.	.	.	.	.	.	.	.	.	.	.	.	1.1				131.9	99	-1	9	8	9	28
		Scheidegg (Str.-Aufs.)	750	.	3.3	1.0	0.2	.	.	.	.	.	2.0	14.3	8.2	11.8	5.0	0.0	.	.	.	.	.	.	.	.	.	.	.	.	3.1				49.4	55	-41	9	8	9	
		Lindau i. B.	402	.	1.2	1.5	.	.	.	.	.	.	2.3	11.0	5.1	10.2	3.8	0.1	.	.	.	.	.	.	.	.	.	.	.	.	3.6				45.4	78	-13	9	8	9	1.8
	Argen	Genhofen	830	.	1.8	4.1	0.2	.	.	.	.	.	2.1	10.0	16.6	21.1	6.1	0.1	.	.	.	.	.	.	.	.	.	.	.	.	(2.0)				94.1	101	+1	10	9	10	28
		Röthenbach bei Lindau	663	.	5.5	3.5	.	.	.	.	.	.	0.9	21.3	10.8	14.2	2.3	1.6	.	.	.	.	.	.	.	.	.	.	.	.	2.5				62.1	72	-24	9	6	9	28
		Sibratshofen	780	.	6.1	1.1	0.5	.	.	.	.	.	1.5	25.5	15.9	15.5	5.4	1.5	.	.	.	.	.	.	.	.	.	.	.	.	4.1				83.8	91	-3	10	9	10	28
		Wangen (Realsch.)	557	1.2	2.2	3.4	.	.	.	.	.	.	1.5	16.5	4.5	15.6	1.6	0.4	.	.	.	.	.	.	.	.	.	.	.	.	0.6				47.5	67	-24	10	8	6	28
		Wengen	800	.	1.5	1.4	0.1	.	.	.	.	.	1.5	36.9	14.7	17.8	5.1	0.1	.	.	.	.	.	.	.	.	.	.	.	.	2.6				95.5	92	-8	10	8	10	28
		Überruh	830	.	4.2	6.0	.	.	.	.	.	.	1.2	37.7	13.7	13.7	5.3	.	.	.	.	.	.	.	.	.	.	.	.	.	2.1				77.9	91	-8	8	8	5	28
		Isny (Schulhaus)	721	.	5.6	4.5	0.4	.	.	.	.	.	1.9	24.1	8.8	11.3	3.1	1.2	.	.	.	.	.	.	.	.	.	.	.	.	2.4				69.3	95	-4	10	9	6	28
		Doberatsweiler	503	.	2.1	1.1	.	.	.	.	.	.	.	16.6	5.5	11.1	3.8	0.2	.	.	.	.	.	.	.	.	.	.	.	.	3.5				44.1	76	-15	8	1	6	11
	Schussen	Schussenried	569	.	0.5	0.2	0.5	.	.	0.1	.	0.1	0.1	9.0	2.1	1.3	5.0	1.9	.	.	.	.	.	.	.	.	.	.	.	.	2.1				28.9	8.5	-5	12	6	1	14
		Altshausen	590	.	0.2	3.6	1.1	0.1	.	.	0.1	0.1	.	10.2	0.8	4.4	3.9	0.6	.	.	.	.	.	.	.	.	.	.	.	.	1.6				26.1			12	6	1	18
		Wolfegg	676	2.3	2.4	1.8	0.8	0.2	.	.	.	.	.	12.1	5.1	2.2	0.1	.	.	.	.	.	.	.	.	.	.	.	.	.	0.3				29.1	48	-31	10	6	5	26
		Ravensburg	461	.	1.3	1.2	0.2	.	.	.	.	.	.	3.4	3.2	1.0	2.5	0.1	.	.	.	.	.	.	.	.	.	.	.	.	1.4				26.1	64	-15	9	1	5	10
	Aach bis Schussen	Wilhelmsdorf	620	0.2	0.5	2.1	.	.	.	.	.	.	1.8	15.1	1.3	12.9	3.6	0.1	.	.	0.5	.	.	.	.	.	.	.	.	.	2.8				40.1	10.5	+2	11	1	8	18
		Friedrichshafen	400	0.1	1.1	2.1	.	.	.	0.2	.	.	1.1	11.2	1.3	5.8	3.2	0.3	.	.	.	.	.	.	.	.	.	.	.	.	2.0				31.2	66	-14	11	1	5	9
		Immenstaad	415	.	0.8	0.2	.	.	.	0.1	0.2	.	.	6.1	2.1	2.4	2.8	0.3	.	.	.	.	.	.	.	.	.	.	.	.	3.5				19.1	50	-19	10	5	4	10
		Meersburg	434	0.3	0.8	0.3	0.2	.	0.1	0.3	.	.	0.5	10.9	0.4	2.9	1.8	0.2	.	.	.	.	.	.	.	.	.	.	.	.	2.4				27.1	64	-12	13	4	6	9
		Mainau	414	0.2	0.9	0.5	0.2	.	.	.	.	.	0.8	8.3	0.2	3.6	2.5	0.0	.	.	.	.	.	.	.	.	.	.	.	.	3.9				27.1	60	-14	10	4	6	4
		Heiligenberg	741	0.1	0.4	1.8	1.9	0.2	.	.	.	.	.	11.2	0.9	10.6	5.5	1.5	.	.	.	.	.	.	.	.	.	.	.	.	3.0				38.1	103	+1	11	1	1	28
		Liggersdorf	652	0.1	0.2	2.0	0.1	.	0.1	0.1	.	.	.	11.8	1.9	1.1	2.4	0.4	.	.	.	.	.	.	.	.	.	.	.	.	3.2				24.8			12	6	8	18
	Aach	Aach	520	.	0.2	2.0	0.1	.	.	.	.	.	0.3	9.5	4.2	2.1	0.5	.	.	.	.	.	.	.	.	.	.	.	.	.	2.6				22.1	11	-6	9	5	4	9
		Rielasingen	425	.	0.6	2.0	0.6	.	.	.	.	.	0.4	13.3	1.2	2.8	1.8	.	.	.	.	.	.	.	.	.	.	.	.	.	1.8				25.0	66	-13	9	6	5	9
	Rh.	Altenburg	400	.	2.2	1.4	0.5	.	.	.	.	.	0.5	15.1	0.3	4.6	2.2	0.2	.	.	.	.	.	.	.	.	.	.	.	.	1.2				28.2			10	6	4	10
	Wutach	Feldberg (Schwarzw.)	1493	4.6	2.5	2.4	0.5	.	.	.	.	.	2.5	35.0	19.1	20.3	12.0	4.3	1.1	.	.	.	.	.	.	.	.	.	.	0.3	1.0				112.8	81	-27	13	11	13	28
		Titisee	857	1.5	4.4	3.3	0.4	.	.	.	.	.	2.4	21.9	13.7	16.4	4.2	0.3	.	.	.	.	.	.	.	.	.	.	.	.	0.9	2.6				11.1	94	-5	11	9	8	28
		Bonndorf	850	0.5	2.0	2.8	0.2	.	.	.	.	.	2.9	23.3	4.0	9.9	2.8	1.6	.	.	.	.	.	.	.	.	.	.	.	.	0.9	1.0				52.0	93	-4	12	9	8	25
		Birkendorf	762	0.3	.	5.3	.	.	.	.	.	.	.	23.0	.	4.1	.	.	.	.	.	.	.	.	.	.	.	.	.	.	.	.				33.3	44	-32	4	3	3	28

1938

Tägliche Niederschlagshöhen in Millimetern, gemessen um 7 Uhr morgens

Februar

Flußgebiet		Ort	Seehöhe m	1	2	3	4	5	6	7	8	9	10	11	12	13	14	15	16	17	18	19	20	21	22	23	24	25	26	27	28	29	30	31	Monatssumme mm	Monatssumme % d. Norm.	Abweichung v. d. Norm.	Zahl der Tage mit Niederschl. ≥0.1	≥1.0	✳ ≥0.1	⊠
Basel bis Bodensee	Wut.	Schluchsee	932	1.7	5.4	3.5	·	·	·	·	·	·	3.2	36.1	11.0	11.3	3.9	0.4	·	·	·	·	·	·	·	·	·	·	1.8	·				78.3			10	10	8	28
		Höchenschwand	1004	1.6	3.0	3.3	0.4	·	·	·	·	·	4.5	17.5	5.5	5.1	0.5	3.5	·	·	·	·	·	·	·	·	·	·	0.6	4.0				48.5	50	-49	12	9	9	28
	Rh.	Waldshut	340	0.7	2.7	2.8	·	·	·	·	·	·	2.0	13.4	2.0	13.8	·	0.9	·	·	·	·	·	·	·	·	·	·	0.0	4.5				42.8			9	7	5	14
	Alb	Bernau	922	3.2	3.5	7.6	0.6	·	·	·	·	·	5.0	38.0	19.0	28.7	3.6	4.2	0.2	·	·	·	·	·	·	·	·	·	·	4.6	10.2				134.4	128	+29	13	11	11	28
		St. Blasien	825	2.2	6.7	5.8	0.2	·	·	·	·	·	4.5	33.2	8.0	22.0	1.1	0.5	·	·	·	·	·	·	·	·	·	·	0.3	4.7				89.2	83	-19	12	9	9	28
	Rhein	Segeten	879	3.0	13.9	16.8	·	·	·	·	·	·	6.7	35.6	12.5	42.5	0.5	0.0	·	·	·	·	·	·	·	·	·	·	2.2	6.0				139.7	166	+46	10	9	7	28
		Säckingen	295	0.8	2.0	2.0	·	·	·	·		·	2.5	4.6	6.5	6.8	2.9	·	·	·	·	·	·	·	·	·	·	·	0.9	6.7				35.7			10	8	7	11
		Todtmoos	799	5.3	3.6	8.6	0.5	·	·	·	·	·	5.2	36.3	11.1	30.8	0.3	0.2	·	·	·	·	·	·	·	·	·	·	4.6	10.2				116.7	81	-27	12	9	3	28
Neckar bis Basel	Wiese	Belchenhaus	1360	15.4	5.2	7.8	8.0	·	·	·	·	·	15.4	75.2	54.6	34.3	62.8	28.7	·	·	·	·	·	·	·	·	·	·	·	·				307.4			10	10	10	28
		Schönau	534	1.5	1.3	2.5	0.7	·	·	·	·	·	7.4	32.5	9.1	18.2	4.6	·	·	·	·	·	·	·	·	·	·	·	3.9	1.4				83.1	64	-46	11	10	4	18
		Schweigmatt	733	0.9	2.5	5.1	1.0	·	·	·	·	·	2.6	19.5	12.9	2.1.4	1.4	0.1	·	·	·	·	·	·	·	·	·	·	2.4	6.7				76.5	85	- 9	12	10	9	23
		Bürchau	680	1.4	5.3	2.2	1.8	·	·	·	·	·	6.9	27.8	3.9	13.5	2.1	·	·	·	·	·	·	·	·	·	·	·	1.4	2.4				75.7	60	-53	11	11	6	23
		Lörrach	295		1.3	3.3	0.3	·	·	·	·	·	0.5	6.4	7.8	3.9	2.5	0.2	·	·	·	·	·	·	·	·	·	·	0.6	3.4				30.2			11	7	6	16
	Dreisam bis Wiese	Friedrichsheim	877	3.6	3.7	8.1	2.9	·	·	·	·	·	1.2	14.6	26.3	14.8	17.2	1.3	·	·	·	·	·	·	·	·	·	·	7.2	5.8				106.1	86	-13	12	12	10	23
		Badenweiler	417	0.2	1.1	0.6	2.3	·	·	·	·	·	0.2	7.8	6.2	9.0	16.8	2.2	·	·	·	·	·	·	·	·	·	·	3.5	2.4				52.3	100	0	12	9	6	18
		Obermünsterthal	539	·	3.7	2.1	1.2	·	·	·	·	·	0.9	12.7	8.2	15.2	15.5	0.3	·	0.1	·	·	·	·	·	·	·	·	1.2	2.5				63.6	91	- 4	12	9	6	19
		Grezhausen	202	·	0.7	1.1	0.4	·	·	·	0.1	·	·	5.5	0.3	3.7	2.0	·	·	·	·	·	·	·	·	·	·	·	5.3	1.4				20.5			10	6	4	6
		Schelingen	313	0.2	4.5	0.9	2.1	·	·	·	·	0.2	0.5	7.2	0.3	7.6	9.8	0.6	·	·	·	·	·	·	·	·	·	·	0.7	·				34.6	101	+ 1	12	5	4	8
	Elz	Oberprechtal	461	3.4	11.0	5.4	2.2	0.2	·	·	·	·	10.3	22.4	16.2	27.7	14.6	2.0	·	·	·	·	·	·	·	·	·	·	·	·				115.4	116	+16	11	10	6	14
		Obersimonswald	419	4.2	8.3	8.1	1.5	·	·	·	·	·	·	22.5	6.0	23.9	8.5	0.2	·	·	·	·	·	·	·	·	·	·	·	14.4				104.6	92	- 9	10	9	7	14
		Keppenbach	275	·	8.2	6.4	3.0	·	·	·	·	0.3	·	8.7	4.2	12.1	23.0	0.2	·	·	·	·	·	·	·	·	·	·	3.0	·				77.1	148	+25	10	8	7	20
		Breitnau	1019	0.3	4.0	7.4	0.9	·	·	·	·	·	1.0	24.0	50.4	31.2	9.5	0.9	·	·	·	·	·	·	·	·	·	·	·	4.2				130.3	226	+73	11	8	10	28
		Hofsgrund	1056	10.6	3.2	6.1	1.4	·	·	·	·	·	3.8	27.2	23.5	40.0	20.4	1.7	·	·	·	·	·	·	·	·	·	·	·	12.8				156.9	141	+46	11	11	8	17
		~~Schauinsland~~ [x]	~~1218~~	1.9	5.4	5.8	1.5	·	·	·	·	·	3.9	26.0	13.3	19.2	8.7	2.1	0.1	·	·	·	·	·	·	·	·	·	3.3	7.0				98.2	74	-34	13	12	13	23
		St. Peter	722	0.6	5.0	5.6	3.0	·	·	·	·	·	0.9	24.3	25.7	20.7	8.8	0.2	0.1	·	·	·	·	·	·	·	·	·	1.8	5.4				102.1	131	+24	13	9	8	21
		Freiburg	270	·	1.8	1.8	0.5	·	·	·	·	·	0.6	8.2	7.7	8.6	2.8	0.5	·	·	·	·	·	·	·	·	·	·	1.2	2.1				41.3	97	- 1	11	8	6	10
		Rust	165	2.7	9.4	6.2	10.4	7.1	·	·	·	·	·	2.4	7.3	·	·	·	·	·	·	·	·	·	·	·	·	·	·	4.1				56.6			8	8	2	3
	Rh.	Altenheim	148	0.5	7.2	0.5	2.0	·	·	·	·	·	1.2	6.4	0.3	11.5	5.5	·	·	·	·	·	·	·	·	·	·	·	3.0	2.8				40.9	114	+ 5	11	8	2	6
	Kinzig	Alpirsbach	460	1.3	7.8	3.0	1.0	·	·	·	·	·	10.0	45.9	8.8	16.1	2.7	2.6	1.0	·	·	·	·	·	·	·	·	·	·	3.3				103.5	107	+ 6	12	12	8	12
		Schiltach	332	0.4	7.1	5.2	1.4	·	·	·	·	·	3.9	27.8	11.6	18.5	4.2	2.4	·	·	·	·	·	·	·	·	·	·	2.2	4.7				89.4	113	+10	12	11	·	9
		Schramberg	515	0.1	6.0	2.7	0.7	0.0	·	·	·	·	1.4	22.8	6.8	13.9	5.4	3.2	0.0	0.0	·	·	·	·	·	·	·	·	0.7	2.6				66.3	83	-14	12	9	8	20
		Bad Rippoldsau	562	2.8	12.6	7.9	4.5	·	·	·	·	·	7.2	53.2	15.2	35.3	4.4	1.9	·	·	·	·	·	·	·	·	·	·	·	7.0				142.0	94	- 1	11	11	9	24
		Nußbach	728	2.8	6.8	5.4	0.3	·	·	·	·	·	·	45.8	19.9	17.0	11.3	3.2	·	·	·	·	·	·	·	·	·	·	·	4.0				108.5			10	9	7	17
		Triberg	683	0.7	5.8	6.4	0.5	·	·	·	·	·	3.8	43.2	11.4	17.7	7.4	2.1	0.1	·	·	·	·	·	·	·	·	·	2.6	4.0				105.7	97	- 3	13	10	9	23
		Oberharmersbach	321	·	8.9	3.2	5.2	·	·	·	·	0.9	1.8	21.5	15.9	21.7	6.5	0.8	·	·	·	·	·	·	·	·	·	·	1.2	3.3				90.9	103	+ 3	12	10	6	18
		Gengenbach	178	0.0	8.5	1.8	2.7	·	·	·	·	·	1.9	16.3	3.1	15.7	9.5	0.8	·	·	·	·	·	·	·	·	·	·	·	·				60.3	106	+ 3	9	8	4	·
		Seelbach	219	0.4	8.5	3.8	1.9	·	·	·	0.2	·	0.3	15.0	0.9	18.4	6.8	0.1	·	·	·	·	·	·	·	·	·	·	1.3	0.9				58.5	110	+ 6	13	7	5	3
	Rhein	~~Rheinbischofsheim~~ [xx]	~~132~~	0.0	5.3	1.3	2.0	0.1	0.1	0.3	·	0.0	4.0	13.6	2.0	15.4	17.8	8.9	0.2	·	·	·	·	·	·	·	·	·	2.4	1.7				75.1			15	11	6	8
		Löcherberg	328	1.0	10.2	3.4	4.5	·	·	·	·	·	7.2	47.2	14.2	24.8	2.3	0.1	·	·	·	·	·	·	·	·	·	·	2.5	5.7				123.1	101	+ 1	12	11	7	14
		~~Stollhofen~~ [+]	~~126~~	1.2	0.7	2.1	3.7	·	·	0.1	·	·	4.5	10.7	0.3	4.2	6.7	1.4	·	·	·	·	·	·	·	·	·	·	·	0.3				35.9			12	8	5	7
		Bühlerhöhe	760	·	2.4	4.6	3.2	·	·	·	·	·	6.6	14.8	32.0	40.0	21.0	3.0	·	·	·	·	·	·	·	·	·	·	·	2.4				132.0	120	+22	10	10	·	
	Murg	Hornisgrinde	1160	·	7.5	6.3	4.7	·	·	·	·	·	11.4	10.2	25.5	13.8	23.9	7.9	0.1	·	·	·	·	·	·	·	·	·	2.8	3.5				237.6	153	+83	12	11	9	28
		Ruhstein	915	4.9	16.1	8.4	8.1	·	·	·	·	·	0.0	64.2	26.0	43.3	10.5	3.6	0.5	·	·	·	·	·	·	·	·	·	·	6.2				191.8	127	+33	11	10	11	28
		Kniebis	910	6.9	5.8	7.5	5.2	0.2	·	·	·	·	13.6	35.6	25.7	29.1	4.4	1.6	0.2	·	0.2	·	·	·	·	·	·	·	1.4	6.1				133.5	110	+12	15	12	10	23
		Baiersbronn	580	4.8	5.6	5.2	2.2	0.2	·	·	·	·	8.9	66.7	11.9	25.1	4.4	0.1	0.0	·	·	·	·	·	·	·	·	·	3.7	2.8				141.6	134	+36	13	11	9	20
		Schönmünzach	480	2.4	9.5	6.6	2.8	·	·	·	·	·	8.5	46.9	13.2	20.3	12.6	10.2	0.2	·	·	·	·	·	·	·	·	·	0.9	0.7				134.8	120	+21	13	10	9	21
		Unterstmatt	929	8.6	5.5	5.1	4.7	·	·	·	·	·	12.5	33.0	12.0	21.7	21.6	1.6	·	·	·	·	·	·	·	·	·	·	·	8.8				135.1	90	-16	11	11	9	28

[x] Todtnauberg 1040 + Rastatt 120
[xx] Achern 145

Tägliche Niederschlagshöhen in Millimetern, gemessen um 7 Uhr morgens

Februar

Flußgebiet		Ort	Seehöhe m	1	2	3	4	5	6	7	8	9	10	11	12	13	14	15	16	17	18	19	20	21	22	23	24	25	26	27	28	29	30	31	Monatssumme mm	Monatssumme % d. Mittel	Abweichung v. d. Norm.	Zahl der Tage mit Niederschl. ≥0.1	≥1.0	≥0.1	☒
Neckar bis Basel	Murg	Herrenwies	758	2.5	19.7	0.2	5.2	.	.	.	.	.	13.5	48.3	18.5	37.0	30.0	2.5	.	.	.	.	.	.	.	.	.	.	.	2.0	6.0				187.8	127	+47	12	12	9	8.8
		Schwarzenbach	680	1.6	17.2	5.8	3.0	.	.	.	.	.	7.2	36.1	10.5	34.6	12.4	2.2	0.2	.	.	.	.	.	.	.	.	.	.	0.5	3.3				108.6	87	-16	13	11	10	2.5
		Langenbrand	220	0.6	8.1	5.2	3.2	.	.	.	.	.	3.9	31.8	8.5	10.3	32.5	0.4	0.0	.	.	.	.	.	.	.	.	.	.	.	2.4				108.4	136	+28	11	9	7	7.2
		Bütthof	306	0.4	6.2	6.1	4.6	.	.	.	.	.	9.2	6.0	20.5	16.5	10.5	0.1	.	.	.	.	.	.	.	.	.	.	.	1.0	3.4				114.1	120	+29	13	11	5	7.8
		Baden-Baden (H)	214	0.5	2.9	4.2	2.7	.	.	.	.	.	3.4	19.5	4.7	12.6	18.4	2.0	0.0	.	.	.	.	.	.	.	.	.	.	.	1.0	1.7				73.7	113	+9	12	11	7	7
		Rastatt	116	1.2	0.7	3.1	3.7	.	.	0.1	.	.	4.5	10.7	0.3	4.2	6.7	1.4	.	.	.	.	.	.	.	.	.	.	.	.	0.3				35.9			12	8	5	7
	Rh.	Hinterweidenthal	220	4.2	7.1	0.3	5.1	.	.	.	.	.	4.3	9.1	0.3	17.2	4.7	2.0	.	0.7	.	.	.	.	.	.	.	.	.	2.2	2.7				57.8	97	-2	13	10	6	8
	Alb	Herrenalb-Gaistal	428	.	4.9	5.3	4.3	.	.	.	.	.	4.7	19.0	8.4	23.9	34.3	3.5	.	.	.	.	.	.	.	.	.	.	.	0.3	1.1				106.0	124	+23	11	10	7	11
		Schielberg	417	0.3	2.0	1.2	4.0	0.1	.	.	.	.	3.5	25.5	5.8	19.7	10.4	1.3	0.0	.	.	.	.	.	.	.	.	.	.	1.4	2.1				79.9	118	+12	13	11	5	10
		Karlsruhe (Techn. Hochsch.)	128	0.4	0.9	.	3.3	.	.	.	.	.	1.7	9.5	1.2	15.9	11.9	0.0	0.0	.	.	.	.	.	.	.	.	.	.	.	1.2				45.0	104	+2	9	7	3	8
	Speyerbach bis Alb	Bergzabern	181	1.6	3.0	0.3	2.3	.	.	0.1	0.3	.	4.5	11.2	1.2	12.5	2.8	1.8	.	0.0	.	.	.	.	.	.	.	.	.	0.4	1.3				44.3	72	-17	14	10		7
		Landau (Pfalz)	150																																					
		Germersheim	110	1.0	1.6	.	5.0	.	.	.	.	0.1	0.5	3.1		13.2	3.6	.	.	.	.	.	.	.	.	.	.	.	.	.	0.3				28.4			9	6	2	2
		Knittlingen	195	.	1.5	0.3	0.9	.	.	.	.	.	1.0	15.1	2.6	6.8	11.9	.	.	.	.	.	.	.	.	.	.	.	.	1.4	2.7				44.5	100	+1	10	8	4	9
		Bruchsal	124	0.6	0.5	1.2	1.6	.	.	.	.	.	0.7	9.0	0.9	18.8	8.0	0.0	0.0	.	.	.	.	.	.	.	.	.	.	0.5	0.6				42.4	93	-3	11	5	4	11
	Speyerbach	Johanniskreuz	472	1.8	2.0	.	3.5	.	.	.	.	.	3.5	11.4	11.9	11.3	14.2	2.1	.	1.0	.	.	.	.	.	.	.	.	.	.	4.2				65.1	108	+5	11	11	6	11
		Hochspeyer	260	1.5	2.2	0.1	3.8	0.3	.	.	.	.	1.6	7.8	0.2	13.7	7.5	1.9	0.0	1.2	.	.	.	.	.	.	.	.	.	.	0.1				41.9			13	9	6	14
		Kalmit	673	1.9	2.9	0.1	2.2	0.1	.	.	.	.	1.4	7.0	0.4	16.3	5.2	0.2	0.1	0.4	.	.	.	.	.	.	.	.	.	0.2	.				38.9	95	-2	15	7	11	19
		Neustadt a. H.	144	1.1	1.9	.	1.6	0.2	.	0.1	0.1	.	1.5	8.4	0.0	11.4	5.2	.	.	.	.	.	.	.	.	.	.	.	.	0.2	.				31.7	86	-5	11	7	2	6
		Rhodt	215	.	.				.																															
		Speyer	98	0.7	1.8	.	(2.0)	.	.	.	.	.	0.9	5.7	0.3	13.7	2.1	.	.	0.7	.	.	.	.	.	.	.	.	.	.	0.2				26.1	84	-5	10	5	3	3
	Rh.	Sternenfels	318	0.4	3.5	0.4	1.6	.	.	0.1	0.1	.	1.8	14.3	12.4	13.5	15.5	.	.	.	.	.	.	.	.	.	.	.	.	.	3.8				68.7	137	+23	12	8	4	11
		Wiesloch	134	0.3	1.4	.	1.9	0.1	.	.	.	.	1.5	7.6	1.9	10.8	1.3	.	.	0.7	.	.	.	.	.	.	.	.	.	0.8	2.0				50.4	114	+6	12	8	5	6
Neckar	Eyach bis Quelle	Schwenningen	710	0.2	2.0	4.2	0.2	.	.	.	.	.	1.2	16.2	6.8	4.0	8.0	2.0	1.0	.	.	.	.	.	.	.	.	.	.	2.0	0.4				48.2	108	+3	13	10	8	28
		Mariazell	715	0.2	2.9	1.7	0.0	.	.	.	.	.	1.0	7.3	3.0	2.2	4.7	1.8	0.0	.	.	.	.	.	.	.	.	.	.	1.2	2.4				28.4	63	-20	11	10	8	25
		Dreifaltigkeitsberg	987	0.1	3.1	4.2	2.2	.	.	.	.	.	1.0	14.6	7.5	5.7	7.5	1.0	.	.	.	.	.	.	.	.	.	.	.	.	1.0				47.9	120	+8	11	10	8	28
		Rottweil	618	.	2.7	1.0	0.5	.	.	.	.	.	1.6	18.4	4.5	7.7	7.1	1.0	.	.	.	.	.	.	.	.	.	.	.	2.9	2.2				49.6	127	+11	11	10	6	25
		Dornstetten	636	1.1	3.2	1.8	0.3	.	.	.	.	.	5.2	28.9	7.5	8.6	6.8	2.2	0.2	.	.	.	.	.	.	.	.	.	.	.	1.2				66.6	111	+7	12	10	10	22
		Freudenstadt	667	3.0	7.7	5.3	1.8	.	.	.	.	.	4.8	47.0	17.2	31.6	4.7	3.9	.	.	0.0	.	.	.	.	.	.	.	.	0.4	2.5				129.3	102	+2	12	11	9	16
		Winzeln	645	0.1	5.3	4.6	0.2	0.0	.	.	.	.	2.2	24.9	3.9	13.8	5.7	2.1	0.1	.	.	.	.	.	.	.	.	.	.	.	2.0				64.9	77	-19	12	9	10	21
		Horb	393	6.1	3.9	2.6	0.2	.	.	.	.	.	0.8	18.6	2.2	2.5	1.5	1.0	.	.	.	.	.	.	.	.	.	.	.	.	0.7				32.5	90	-5	11	9	7	11
	Eyach	Burgfelden	911	.	3.0	0.4	3.2	.	.	.	.	.	0.8	14.9	5.3	11.7	14.4	2.4	.	.	.	.	.	.	.	.	.	.	.	.	.				46.1	107	+3	9	7	9	24
		Balingen	520	0.0	2.0	0.0	0.2	.	.	.	.	.	0.7	15.5	6.5	3.2	14.2	1.8	0.0	.	.	.	.	.	.	.	.	.	.	2.4	0.0				46.5	133	+12	9	7	6	19
		~~Kirchberg~~ *	~~577~~	0.3	3.7	1.5	0.7	.	.	.	.	.	0.5	11.7	4.0	9.3	11.4	2.4	0.4	0.0	.	.	.	.	.	.	.	.	.	1.0	0.4				53.4			13	8	9	22
		Imnau	400	2.3	2.4	1.2	.	.	.	.	.	.	0.5	8.5	5.2	5.2	4.0	0.5	.	.	.	.	.	.	.	.	.	.	.	.	2.0				37.8	88	-4	10	9	6	14
	Fils bis Eyach	Hechingen	540	.	1.8	0.8	1.0	.	.	.	.	.	0.7	12.4	5.1	2.9	11.2	3.1	.	.	.	.	.	.	.	.	.	.	.	.	3.5				47.9	115	+6	10	8	5	17
		Nebringen	456	0.2	3.9	5.1	0.7	.	.	.	.	.	0.7	15.0	3.5	5.4	3.9	1.7	.	.	.	.	.	.	.	.	.	.	.	.	1.3				47.2	114	+5	11	8	7	12
		Tübingen	395	.	2.5	2.3	1.4	0.2	.	.	.	.	0.3	8.9	3.6	5.5	8.0	1.6	.	.	.	.	.	.	.	.	.	.	.	.	3.5				38.8	121	+7	11	9	7	.
		Reutlingen	393	.	2.6	0.9	1.5	.	.	.	0.1	0.1	.	9.1	2.3	5.0	5.5	1.6	0.1	.	.	.	.	.	.	.	.	.	.	.	3.8				32.6	100	0	12	8	7	15
		Neuffen	410	.	1.8	1.5	0.2	.	.	.	.	.	0.3	13.4	7.2	7.8	7.3	1.4	0.1	.	.	.	.	.	.	.	.	.	.	.	2.4				37.5	89	-4	11	8	7	10
		Waldenbuch	362	0.2	1.8	0.5	0.9	.	.	.	.	.	0.8	14.0	4.2	7.9	6.4	0.9	.	.	.	.	.	.	.	.	.	.	.	.	1.5				38.9	125	+8	11	6	6	18
		~~Lindorf~~ **	~~330~~	1.0	0.8	2.6	2.1	0.3	.	.	.	.	0.4	10.4	2.6	12.3	8.8	0.4	0.0	.	.	.	.	.	.	.	.	.	.	.	3.7				45.7			11	8	5	
	Fils	Schnittlingen	650	2.1	2.4	1.9	5.0	2.0	.	.	.	.	.	18.0	12.6	15.0	5.3	.	.	.	.	.	.	.	.	.	.	.	.	.	3.6				67.3			10	10	5	18
		Hohenstaufen	605	0.2	1.7	1.3	2.3	0.2	.	.	.	.	2.4	19.0	6.2	21.2	8.0	2.2	.	.	.	.	.	.	.	.	.	.	.	.	2.2				66.3	127	+11	12	10	7	11
		Göppingen	320	0.0	1.0	1.9	2.3	.	.	.	.	.	1.2	17.4	2.9	11.2	4.7	0.8	.	.	.	.	.	.	.	.	.	.	.	.	2.0				45.4	103	+1	10	9	6	14
		Boll	425	0.0	2.9	3.5	2.0	0.1	.	.	.	.	0.5	15.8	4.9	10.5	7.5	0.5	.	.	.	.	.	.	.	.	.	.	.	.	2.6				57.0			11	8	6	19
	N.	Hohenheim	397	.	0.1	2.8	0.4	0.1	.	.	.	.	0.3	13.0	7.7	5.9	10.0	.	.	.	.	.	.	.	.	.	.	.	.	.	2.0				36.0	113	+4	10	6	5	11

* Bickelsberg 667
** Plochingen 300

Tägliche Niederschlagshöhen in Millimetern, gemessen um 7 Uhr morgens

Februar

Flußgebiet		Ort	Seehöhe m	1	2	3	4	5	6	7	8	9	10	11	12	13	14	15	16	17	18	19	20	21	22	23	24	25	26	27	28	29	30	31	Monatssumme mm	% d. Norm.	Abweichung v. d. Norm.	Zahl der Tage mit Niederschl. ≥0.1	≥1.0	≥0.1	☒
Neckar	N.	Eßlingen	246	2.1	0.7	2.5	2.7	0.7	·	0.1	·	·	0.8	74.3	2.3	7.6	9.5	0.7	·	·	·	·	·	·	·	·	·	·	·	3.2				43.5	132	+11	13	7	7	9
		Stuttgart (B.-Str.)	269	0.0	1.2	0.7	0.8	·	·	·	·	·	0.3	76.8	1.2	8.4	9.4	0.0	·	·	·	·	·	·	·	·	·	·	·	3.2				42.0	137	+10	9	5	5	7
	Rems	Lauterburg	670	0.2	1.4	·	3.4	0.3	·	·	·	·	7.5	23.0	4.9	22.9	22.8	3.3	·	·	·	·	·	·	·	·	·	·	·	9.3				93.0	152	+32	11	9	7	21
		Gmünd	320	0.3	0.7	1.3	1.5		·	·	·	·	1.4	76.0	4.7	1.6	5.2	1.9	·	·	·	·	·	·	·	·	·	·	·	2.3				48.4	86	-8	11	9	5	18
		Schorndorf	255	0.3	0.9	0.9	2.0	·	·	·	·	·	1.5	15.3	5.2	11.8	4.8	0.4	·	0.0	·	·	·	·	·	·	·	·	·	·	4.1				47.2	109	+ 4	11	7	4	8
		Fellbach	287	1.2	0.7	·	1.7		·		·		0.4	11.5	3.0	3.2	13.6	0.1	1.5	·	·	·	·	·	·	·	·	·	·	0.7				37.0	120	+5	11	7	6	12
	Murr	Murrhardt	290	·	1.2	3.2	3.2	·			·	·	5.0	20.7	4.0	20.8	16.5	·			·	·	·	·	·	·	·	·	·	5.5				76.7	137	+28	9	9	5	17
		Prevorst *	~~479~~	0.8	2.6	4.9	8.0	0.1	·	·	·	·	6.5	16.5	0.7	17.7	12.4	0.8	0.0	·	·	·	·	·	·	·	·	·	·	6.3				77.3			12	8	9	21
		Wilhelmsheim	439	·	2.3	1.6	4.3	·	·	·	·	·	·	12.3	3.7	16.5	9.9	0.4	·	·	·	·	·	·	·	·	·	·	·	6.2				61.7	107	+ 4	10	9	7	12
		Winnenden **	~~288~~	0.5	1.8	1.4	3.7	·	·	·	·	·	2.9	13.6	2.8	13.4	6.1	0.4	·	·	·	·	·	·	·	·	·	·	·	5.0				51.0			11	9	6	18
		Großbottwar	215	0.2	2.0	0.9	2.7	0.1	·	·	·	·	4.5	7.4	4.2	3.8	5.1	·	·	·	·	·	·	·	·	·	·	·	2.0	2.2				40.1	112	+ 5	12	9	4	11
	Enz	Kaltenbronn	862	1.3	1.9	1.2	5.4	·	·	·	·	·	4.5	12.2	24.0	20.5	24.9	3.4	·	·	·	·	·	·	·	·	·	·	·	1.1				116.0	120	+18	11	11	9	28
		Wildbad Sommerbg.	726	0.5	5.8	3.8	1.5	0.3	0.0	·	·	·	3.3	42.6	6.4	21.9	7.8	3.1	0.5	0.3	·	·	·	·	·	·	·	·	·	1.3	0.1				99.8	130	+22	15	10	12	22
	Enz, Nagold	Besenfeld	782	5.3	1.5	1.5	0.2	·	·	·	·	0.1	8.9	37.5	18.0	22.5	8.2	3.4	0.3	0.2	·	·	·	·	·	·	·	·	·	1.1	1.4				137.1	130	+30	15	11	10	28
		Simmersfeld	726	1.3	5.2	6.3	2.0	0.0	·	·	·	·	4.5	34.4	12.5	18.1	3.8	3.0	0.2	·	·	·	·	·	·	·	·	·	0.0	0.5	0.0				97.8	115	+12	12	10	12	28
		Warth +	~~593~~	0.9	3.4	2.3	0.9	·	·	·	·	0.0	1.1	26.2	1.5	13.1	10.1	2.4	0.1	·	·	·	·	·	·	·	·	·	·	0.8	0.1				78.1	·	·	13	8	6	22
		Nagold	403	0.1	4.5	3.9	0.4	·	·	·	·	·	1.9	17.1	4.1	4.5	5.1	1.1	·	·	·	·	·	·	·	·	·	·	·	0.2	0.5				44.6	112	+ 5	12	8	7	13
		Neuhengstett ++	~~534~~	0.2	2.5	2.2	0.1	·	·	·	·	·	0.8	14.5	3.3	6.5	10.1	1.4	·	·	·	·	·	·	·	·	·	·	·	·	2.3				44.5			11	8	8	14
		Hildrizhausen	487	·	5.0	1.8	1.2	·	·	·	·	·	3.1	14.1	4.9	7.6	7.0	2.1	1.2	·	·	·	·	·	·	·	·	·	·	1.8	0.9				51.3	150	+26	12	11	8	22
		Böblingen	432	0.4	1.1	2.5	0.6	0.2	·	·	·	·	0.4	11.1	1.0	2.8	13.0	0.1	0.0	0.0	·	·	·	·	·	·	·	·	·	·	1.6				42.0	124	+8	12	1	8	11
		Tiefenbronn	434	0.2	2.4	2.3	0.8	0.1	·	·	·	·	0.5	18.9	6.0	1.5	27.6	·	0.1	0.2	·	·	·	·	·	·	·	·	·	·	0.9				67.5	183	+31	13	5	1	15
	Enz	Pforzheim	256	0.2	0.9	1.2	1.4	·	·	·	·	·	1.9	11.3	5.8	9.5	15.9	0.0	·	0.0	·	·	·	·	·	·	·	·	·	0.8	0.9				56.8	138	+16	11	8	4	11
		Mühlacker	228	0.3	1.2	0.5	0.5	0.1	0.3	·	·	·	0.5	11.1	3.1	10.2	14.1	0.3	·	0.1	·	·	·	·	·	·	·	·	·	1.3	1.1				53.2	156	+19	15	1	1	18
		Heimerdingen	312	0.1	1.0	1.8	1.0	·	·	·	·	·	0.5	20.1	2.0	10.4	15.8	0.2	0.1	0.1	0.0	·	·	·	·	·	·	·	·	·	3.8				56.9	158	+21	13	8	1	18
		Markgröningen	288	·	0.5	0.9	1.5	·	·	·	·	·	1.5	1.5	1.0	10.5	14.1	·	·	·	·	·	·	·	·	·	·	·	·	·	2.3				45.9	128	+10	9	1	4	9
	Neckar	Bönnigheim	221	·	0.4	2.9	1.4	0.0	0.1	0.3	0.1	·	3.4	11.4	1.1	10.9	1.6	0.3	·	·	·	·	·	·	·	·	·	·	·	0.1	4.2				44.2	105	+ 2	14	8	5	15
		Heilbronn	176	0.3	2.3	2.1	3.1	0.1	0.1	0.3	·	·	5.4	11.9	1.2	14.3	12.2	0.5	0.0	0.0	·	·	·	·	·	·	·	·	·	3.9	0.0				58.9	155	+21	14	9	4	6
		Stetten a. H.	201	0.6	3.9	1.2	3.1	·	·	0.5	·	·	3.8	13.2	6.1	8.8	11.9	2.6	·	·	·	·	·	·	·	·	·	·	·	·	3.5	·			59.2	144	+18	12	11	5	9
	Kocher	~~Elchingen~~ ×	~~600~~	·	1.6	·	1.4	·	·	·	·	·	2.0	12.9	3.8	7.1	4.8	·	·	·	·	·	·	·	·	·	·	·	·	·	7.3				40.1			8	8	3	3
		Unterkochen	500	0.5	1.5	0.2	2.4	0.0	·	·	·	·	1.9	11.7	3.2	10.4	9.1	1.9	0.1	0.0	·	·	·	·	·	·	·	·	·	·	1.2				50.1			12	9	8	19
		Abtsgemünd	389	·	0.6	0.0	2.0	·	·	·	·	·	3.0	13.5	1.0	5.0	5.1	0.6	·	·	·	·	·	·	·	·	·	·	·	·	0.7				31.5	64	-11	9	6	3	7
		Welzheim	503	1.3	0.5	2.5	3.3	·	·	·	·	·	4.2	15.1	4.9	23.0	7.4	0.1	·	·	·	·	·	·	·	·	·	·	·	·	4.6				69.2			11	9	5	15
		Wüstenrot	495	0.8	2.6	4.9	8.0	0.1	·	·	·	·	6.5	16.5	0.7	17.7	12.4	0.8	0.0	·	·	·	·	·	·	·	·	·	·	·	6.3				77.3			12	8	9	21
		Hall	292	1.2	1.9	3.5	3.1	0.2	·	·	·	·	2.8	16.6	3.2	14.5	5.3	0.8	·	3.5	·	·	·	·	·	·	·	·	·	·	7.1				56.3	110	+ 5	13	11	5	19
		Geifertshofen	405	·	1.3	0.8	1.1	·	·	·	·	·	4.3	20.2	3.4	15.1	4.9	0.1	·	1.8	·	·	·	·	·	·	·	·	·	·	0.6				54.8			11	8	6	·
		Rückertsbronn	447	2.5	4.8	2.0	1.2	0.5	·	·	·	·	5.1	16.1	3.2	20.2	6.2	1.1	·	1.1	·	·	·	·	·	·	·	·	·	·	1.2				65.4	128	+14	13	12		·
		Künzelsau	220		3.5	1.2	4.1	0.1	·	·	·	·	4.4	14.4	2.0	15.9	4.0	0.2	0.3	4.2	·	·	·	·	·	·	·	·	·	·	1.8				56.1			13	10	8	9
		Oehringen	230	0.3	3.3	1.5	4.4	4.1	·	·	·	·	4.9	11.5	1.4	16.1	2.9	0.1	·	4.4	·	·	·	·	·	·	·	·	·	·	2.8				57.8	138	+15	13	11	5	7
	Jagst	Ellwangen	440	0.1	0.5	0.5	1.1	0.0	·	·	·	·	0.6	11.8	2.5	10.3	6.1	0.4	·	2.8	·	·	·	·	·	·	·	·	·	·	0.9				46.8			12	6	5	11
		Gründelhardt	475	0.0	1.5	1.8	3.1	·	·	·	·	·	1.1	11.8	3.4	11.3	6.5	0.1	0.1	4.3	·	·	·	·	·	·	·	·	·	·	0.5				52.1	123	+ 9	12	9	8	20
		Schainbach	423	6.1	4.0	2.2	2.6	·	·	·	·	·	2.4	14.3	2.5	20.2	9.0	3.8	1.5	4.9	·	·	·	·	·	·	·	·	·	·	2.1				76.2	186	+35	13	13	9	16
		Langenburg	438	2.3	·	1.0	2.4	0.1	·	·	0.4	·	4.3	13.6	0.0	14.5	1.4	0.9	0.2	4.7	0.0	·	·	·	·	·	·	·	·	·	0.9				53.2			13	8	9	20
		Dörzbach	240	2.3	3.6	0.6	3.4		·	·	·	·	3.4	15.5	15.0	·	·	·	·	·	·	·	·	·	·	·	·	·	·	·	1.5				45.3			8	7		·
		Eubigheim	325	5.9	3.8	0.0	1.1	0.3	·	·	·	·	3.3	15.1	0.1	5.1	8.1	0.9	0.2	4.3	·	·	·	·	·	·	·	·	·	·	2.5				50.1			13	9	8	14
		Adelsheim	235	2.2	4.4	1.0	2.4	0.3	·	·	·	·	6.1	13.1	1.5	13.0	4.5	1.5	0.3	5.1	·	·	·	·	·	·	·	·	·	·	3.5				54.2	121	+10	14	12	6	·
		Möckmühl	180	2.4	3.1	0.4	3.0	·	·	·	·	·	1.2	13.2	0.6	11.2	3.4	0.5	·	2.8	·	·	·	·	·	·	·	·	·	·	4.9				58.8	111	+ 9	12	9	6	18
Enz bei		Gundelsheim	148	1.0	5.1	1.1	2.4	0.1	·	·	·	·	9.0	15.0	·	15.0	3.3	0.2	·	2.5	·	·	·	·	·	·	·	·	·	·	2.8				58.0	114	+ 7	12	10	4	9

* Wüstenrot 486 + Bad Teinach 390 × Lauchheim 500
** Backnang 305 ++ Dürtzingen 430

1938 — Tägliche Niederschlagshöhen in Millimetern, gemessen um 7 Uhr morgens — Februar

Flußgebiet		Ort	Seehöhe m	1	2	3	4	5	6	7	8	9	10	11	12	13	14	15	16	17	18	19	20	21	22	23	24	25	26	27	28	29	30	31	Monatssumme mm	Monatssumme % d. Norm.	Abweichung v. d. Norm.	Zahl der Tage mit Niederschl. ≧0.1	≧1.0	≧0.1	⊠
Neckar	Elsenz bis Jagst	Rineck +	344	65	33	00	33	07	·	·	·	·	83	176	14	122	25	03	00	36	·	·	·	·	·	·	·	·	·	07	28				678	93	-5	13	10	8	21
		Diedesheim	140																																					
		Oberdielbach	491	45	14	20	43	07	·	·	·	·	89	165	12	127	36	03	00	(30)	·	·	·	·	·	·	·	·	·	07	35				525	85	-77	14	11	7	16
		Itterkraftwerk	165	37	51	03	45	·	·	·	·	·	96	152	18	132	10	05	·	27	·	·	·	·	·	·	·	·	·	07	34				573			13	10	6	7
		Hirschhorn	125	25	40	06	62	·	·	·	·	·	111	160	21	256	04	·	·	19	·	·	·	·	·	·	·	·	·	·	50				754			17	9	5	18
		Tromm	523	36	16	03	75	·	·	·	·	·	83	81	29	172	103	11	01	32	·	·	·	·	·	·	·	·	·	15	44				845	(723)	(+76)	15	12	10	17
	Elsenz	Elsenz ++	239	01	26	09	21	·	·	04	·	·	21	150	175	165	87	·	·	·	·	·	·	·	·	·	·	·	·	18	25				542	112	+6	12	9	4	16
		Sinsheim	155	06	14	12	41	·	·	·	·	·	22	98	101	92	12	·	·	06	·	·	·	·	·	·	·	·	·	·	35				439	79	-72	11	9	5	13
		Neckarbischofsheim	186	24	31	12	20	·	·	·	·	·	53	98	62	104	·	·	·	22	·	·	·	·	·	·	·	·	·	·	08				468	84	-9	11	10	4	(2)
	Neckar	Königstuhl	561	15	30	02	09	05	·	·	02	·	32	63	25	370	28	02	00	18	·	·	·	·	·	·	·	·	·	06	48				736	132	+78	16	10	11	21
		Heidelberg (L. K.-Kl.)	114	07	19	00	49	·	·	07	·	·	34	47	17	341	14	·	00	14	·	·	·	·	·	·	·	·	·	04	37				587	137	+76	12	9	4	8
		Mannheim (M.-Schl.)	96	07	06	00	41	07	02	·	·	·	03	44	·	138	04	·	·	28	·	·	·	·	·	·	·	·	·	19	11				298	175	+4	12	6	3	6
Main bis Neckar	Rhein	Mutterstadt	98	03	07	·	44	02	00	01	·	·	01	31	06	119	04	·	·	10	·	·	·	·	·	·	·	·	·	04	02				241	80	-6	13	4	4	6
		Frankenthal	94	06	·	·	41	·	·	03	·	·	05	32	·	110	15	·	·	20	·	·	·	·	·	·	·	·	·	·	·				222	76	-7	8	5	3	6
		Dirmstein	105	00	05	·	24	00	·	03	04	·	22	82	23	75	(15)	·	·	(20)	·	·	·	·	·	·	·	·	·	·	05				273	97	-1	10	8	4	5
		Worms	92	07	07	·	44	00	02	02	07	·	00	35	03	73	04	00	·	33	·	·	·	·	·	·	·	·	·	16	05				232	88	-3	13	5	5	7
		Kirchheimbolanden	275	09	42	·	14	·	·	·	·	·	28	77	29	42	137	·	·	40	·	·	·	·	·	·	·	·	·	02	02				422	173	+5	10	8	6	16
		Mörlenbach	176	23	27	04	60	03	·	·	·	·	83	44	29	290	35	·	·	13	·	·	·	·	·	·	·	·	·	14	40				665			13	11	5	16
		Auerbach	117	01	25	·	45	·	·	·	·	·	45	(30)	(02)	250	20	·	·	(30)	·	·	·	·	·	·	·	·	·	12	33				493			11	9	5	8
		Gernsheim	90	02	07	·	48	·	·	·	·	·	12	28	01	58	03	·	·	20	·	·	·	·	·	·	·	·	·	30	22				221	85	-4	11	7	4	5
		Neunkirchen	508	25	24	00	53	00	·	01	·	·	110	59	13	238	38	02	00	31	·	·	·	·	·	·	·	·	·	08	68				670			13	10	9	18
		Langen	144	10	25	·	25	·	·	·	·	·	58	64	04	140	03	00	·	34	·	·	·	·	·	·	·	·	·	05	22				390	95	-2	11	8	5	9
		Darmstadt	141	05	35	·	31	·	·	02	·	·	19	59	07	146	16	·	00	39	·	·	·	·	·	·	·	·	·	11	23	·			473	102	+1	12	9	5	8
Main	Weißer Main	Karches	750	20	35	35	28	07	·	·	·	·	75	230	65	47	20	13	19	20	·	·	·	·	·	·	·	·	·	·	27				625	75	-20	14	13	13	28
		Lübnitz	510	19	17	30	34	03	·	·	·	·	39	234	16	53	40	·	·	20	·	·	·	·	·	03	·	·	·	·	09				332	84	-70	13	10	11	19
		Berneck	388	19	08	16	33	02	·	·	·	·	17	154	18	80	29	11	02	28	·	·	·	·	·	02	·	·	·	·	07				420	53	-37	15	10	11	10
		Marktleugast	555	15	·	32	29	04	·	·	·	·	45	198	18	58	27	05	·	29	·	·	·	02	·	01	·	·	·	·	05				478	57	-15	14	9	12	18
		Kupferberg	455	28	·	41	39	04	·	·	·	·	24	148	17	80	15	·	·	14	03	·	·	·	·	06	·	·	·	·	04				423	87	-70	13	9	10	24
		Kulmbach (B.-Str.)	327	11	04	13	23	02	·	·	·	·	18	82	05	57	08	00	·	12	·	·	·	·	·	00	·	·	·	·	00				333	39	-37	11	7	8	6
	Roter Main	Creußen	420	24	14	16	30	07	·	·	·	·	22	137	04	84	27	07	·	43	·	·	·	·	·	07	·	·	·	·	07				473	67	-20	14	9	9	17
		Fleckl	760	23	12	40	19	09	·	06	·	·	25	168	15	76	24	23	14	37	·	·	·	·	·	07	00	·	·	·	07				488	51	-46	16	12	14	28
		Warmensteinach	628	32	18	63	32	02	·	·	·	·	37	265	28	97	22	14	·	26	·	·	·	·	·	·	·	·	·	·	03				627	64	-35	13	11	10	28
		Bayreuth	363	20	11	11	20	03	01	·	·	·	21	150	07	96	12	07	·	09	·	·	·	·	·	00	·	·	·	·	07				377	81	-9	14	8	8	8
	M.	Arnstein	460	16	10	23	17	00	·	·	·	·	36	205	08	108	52	09	·	45	·	·	·	·	·	07	·	·	·	·	04				435	89	-5	13	9	10	18
	Rodach	Rodacherbrunn	688	61	28	15	24	02	·	·	·	·	64	166	24	112	88	28	04	09	·	·	·	06	·	14	·	·	·	·	12				667	93	-5	16	12	14	28
		Steinbach b. G.	670	53	13	30	36	02	01	·	00	02	63	281	19	79	56	31	00	37	01	·	·	02	·	03	·	·	·	·	00				697	104	+3	17	11	13	23
		Steinwiesen	360	31	15	30	42	02	·	·	·	·	44	311	13	69	27	19	·	38	·	·	·	02	·	02	·	·	·	·	00				640	97	-2	14	11	12	16
		Presseck (Str.-Aufs.)	640	47	20	21	25	58	02	·	·	·	69	188	06	62	06	02	·	02	·	·	·	·	·	03	·	·	·	·	17				474	74	-17	15	8	12	28
		Steinbach a. Wald	620	75	32	12	16	02	·	·	·	·	52	254	14	88	144	77	05	63	·	·	·	·	·	16	·	·	·	·	02				857	123	+16	15	12	12	28
		Rothenkirchen	376	62	16	13	30	05	·	·	·	·	91	283	06	90	42	53	·	20	·	·	·	·	·	03	·	·	·	·	06				720	109	+6	14	10	10	14
		Kronach	310	30	13	15	29	04	·	·	·	·	44	158	05	90	05	·	·	05	·	01	·	·	·	·	·	·	·	·	05				477	76	-13	13	7	8	10
		Steinach	492	(10)	(10)	22	(10)	·	·	·	·	·	103	398	34	49	99	·	02		·	·	07	·	·	32	01	·	·	·	25				802	77	-33	14	11	9	24
		Rotheul	380	30	17	22	18	09	·	·	·	·	32	159	18	69	18	08	00	08	·	·	·	·	·	00	·	·	·	·	06				405			13	9	9	8
	Main	Vierzehnheiligen	387	15	09	11	17	03	·	·	·	·	15	98	09	90	77	15	·	00	·	·	·	·	·	25	·	·	·	·	02				387	100	0	13	9	7	7
		Zapfendorf	250	09	06	07	(18)	02	00	00	·	·	14	89	00	22	38	02	·	28	·	·	·	·	·	07	·	·	·	·	04				247	63	-74	13	6	6	12
	Itz	Steinheid	836	16	58	10	11	02		·	·	·	81	282	28	86	13	42	14	32	·	·	·	·	·	08	·	·	·	·	13				815			15	13	7	28
		Neustadt b. Koburg	345	28	15	16	14	01	·	·	·	·	31	144	07	55	05	10	01	·	·	·	·	·	·	00	·	·	·	·	06				334			13	8	8	8

+ Balsbach 490
++ Eppingen 205

Tägliche Niederschlagshöhen in Millimetern, gemessen um 7 Uhr morgens

Februar

Flußgebiet		Ort	Seehöhe m	1	2	3	4	5	6	7	8	9	10	11	12	13	14	15	16	17	18	19	20	21	22	23	24	25	26	27	28	29	30	31	Monatssumme mm	% d. Norm.	Abweichung v. d. Norm.	Zahl der Tage mit Niederschl. ≥0.1	≥1.0	✳ ≥0.1	🌨
Main	Itz	Tremersdorf	380	2.2	1.3	0.7	1.9	0.1	0.1	.	.	.	4.7	16.8	1.3	7.0	0.6	1.6	0.0	0.1	.	.	.	.	.	.	.	.	.	0.0				38.4	65	-21	13	8	10	8
		Coburg	313	1.5	1.8	2.6	2.7	0.4	.	.	.	.	2.3	13.0	1.8	6.8	1.2	0.4	0.1	0.2	.	.	.	.	.	.	.	.	.	0.2				35.0	78	-10	14	9	8	6
		Roßfeld	306	0.7	1.0	0.7	2.4	.	.	.	.	.	2.3	9.5	0.2	5.8	0.1	1.1	.	0.5	.	.	.	.	.	.	.	.	.	.				24.3	42	-34	11	6	8	8
		Hellingen	302																																				
	M.	Specke	260	1.5	1.1	0.8	1.6	0.1	.	.	.	.	1.0	9.6	0.2	4.5	3.1	0.6	.	2.2	.	.	.	.	.	.	.	.	.	0.2				26.5	83	- 6	13	8	6	10
	Regnitz, Rednitz	Oberdachstetten	440	.	1.7	1.9	2.2	0.2	.	.	.	.	1.1	9.1	1.7	7.4	4.8	1.2	0.2	4.2	.	.	.	.	.	.	.	.	.	0.1				35.9	94	- 2	13	10	10	18
		Ansbach-Strüth	438	.	4.7	0.0	5.3	0.2	.	.	.	.	0.5	8.4	1.5	6.7	6.0	2.9	0.3	4.4	.	.	.	.	.	.	.	.	.	0.2				41.1	118	+ 6	12	8	8	18
		Obererlbach	399	.	1.5	.	4.8	.	.	.	.	.	0.3	4.5	1.9	6.2	3.2	1.8	.	3.2	.	.	.	.	.	.	.	.	.	0.4				27.8			10	8	6	14
		Weißenburg i. B. (Realsch.)	431	.	0.7	0.0	1.8	0.3	.	.	.	.	0.2	7.4	1.7	5.8	6.9	2.0	0.1	3.6	.	.	.	.	.	.	.	.	.	0.3				30.8	96	- 1	12	7	7	12
		Roth b. Nürnberg	335	0.0	1.9	.	3.2	.	.	.	.	.	1.1	7.3	0.5	7.1	5.8	0.8	0.1	4.7	.	.	.	.	.	.	.	.	.	0.3				32.8	109	+ 3	11	7	7	12
		Hilpoltstein	383	0.0	1.5	.	2.8	.	.	.	.	.	.	7.6	0.6	9.3	4.9	0.4	.	3.8	.	.	.	.	.	.	.	.	.	0.1				31.0	100	0	9	6	6	17
		Pyrbaum	438	0.3	2.5	0.0	4.5	0.2	.	.	.	.	0.7	10.9	0.5	9.9	6.0	0.7	0.3	2.8	.	.	.	.	.	.	.	.	.	0.2				39.5	110	+ 4	13	6	7	17
		Neumarkt i. O.	423	1.1	2.6	1.0	2.6	0.0	.	.	.	.	1.8	13.3	1.1	13.2	6.3	1.6	0.0	2.9	.	.	.	.	.	.	.	.	.	0.0				47.5	113	+ 6	11	11	10	3
		Worzeldorf	339	0.5	1.9	0.3	3.6	.	.	.	.	.	0.2	10.7	0.9	8.1	4.5	1.1	.	3.9	.	.	.	.	.	.	.	.	.	0.5				36.2			12	7	8	14
		Heilsbronn	410	.	3.0	0.3	2.8	0.0	.	0.1	.	.	0.2	8.0	0.2	6.6	5.1	1.2	0.0	5.7	.	.	.	.	.	0.0	.	.	.	0.7				33.9	113	+ 4	14	7	8	18
	Regnitz, Pegnitz	Auerbach	435	2.1	0.5	2.1	4.2	1.1	0.1	.	.	.	3.2	9.8	4.3	9.8	6.1	0.9	.	1.6	.	.	.	.	0.1	.	.	.	.	2.3				48.2	107	+ 3	15	11	9	20
		Mosenberg	392	3.4	0.9	3.1	2.3	.	.	.	.	.	3.1	18.5	0.9	12.0	6.0	0.7	.	5.6	.	.	.	.	.	.	.	.	.	0.2				56.7	118	+ 9	12	8	9	18
		Leupoldstein	550	2.1	1.8	0.8	3.1	0.3	.	.	.	.	3.9	14.0	0.9	14.8	7.1	0.4	.	7.6	.	.	.	.	.	0.2	.	.	.	5.1				62.1	96	- 3	14	9	10	20
		Haid	479	1.4	1.1	0.9	1.1	0.4	.	.	.	.	1.5	17.2	0.7	5.9	4.5	1.7	0.0	5.3	.	.	.	.	.	.	.	.	.	.				42.2	103	+ 1	12	9	8	19
		Pommelsbrunn	373	2.3	1.0	3.1	1.8	0.2	.	.	.	.	2.0	15.1	1.2	15.4	6.6	1.2	0.0	7.5	.	.	.	.	.	0.0	.	.	.	0.6				58.0	118	+ 9	13	11	7	12
		~~Grafenbuch~~ ×	~~470~~	2.0	2.2	0.7	3.3	0.1	.	.	.	.	0.0	21.1	5.1	10.1	4.9	2.0	1.1	3.7	0.2	.	.	0.1	0.1	.	.	.	.	0.5				57.2	109	+ 4	16	10	9	22
		Hersbruck	345	0.8	1.5	2.5	2.4	0.1	.	.	.	.	1.9	13.9	0.9	17.0	6.5	0.6	0.1	5.6	.	.	.	.	.	0.0	.	.	.	0.7				54.5	116	+ 8	14	8	9	8
		Altdorf b. Nürnb.	444	1.1	2.0	0.4	4.3	0.1	.	.	.	.	0.9	14.7	0.7	12.7	4.9	1.0	0.0	2.7	.	.	.	.	.	0.0	.	.	.	0.4				45.9	100	0	13	8	8	19
		Krämersweiher	350	1.2	0.9	0.3	4.2	0.6	0.2	.	.	0.1	0.4	13.6	0.8	14.5	3.1	0.9	0.3	2.7	0.3	.	.	.	.	.	.	.	.	0.6				45.2	100	0	17	6	7	15
		Nürnberg (Flugpl.)	310	2.4	0.9	0.1	5.9	0.2	.	.	.	.	0.4	7.1	0.2	3.5	1.2	0.4	0.0	0.2	.	.	.	.	.	0.0	.	.	.	0.5				23.0	77	-7	13	5	6	6
	Regnitz	Neuhof a. Zenn	328	.	1.1	0.4	1.4	.	.	.	.	.	1.0	7.0	1.2	6.8	6.2	1.4	0.1	5.9	.	.	.	.	.	0.0	.	.	.	0.1				32.6	100	0	12	9	8	16
		Bräuersdorf	362	0.1	1.0	0.3	1.3	.	.	.	.	.	1.9	9.9	0.8	5.4	5.7	1.9	0.3	6.1	.	.	.	.	.	0.0	.	.	.	0.4				35.1	106	+ 2	13	8	9	17
		Erlangen	281	0.3	0.7	1.2	4.9	0.6	.	.	.	.	0.5	8.1	0.3	10.6	2.1	1.2	.	3.0	.	.	.	.	.	.	.	.	.	0.6				34.1	97	- 1	13	7	7	6
		Gräfenberg	423	1.9	1.3	0.6	4.2	0.4	.	.	.	.	1.5	8.9	1.1	24.0	4.3	1.4	0.0	1.7	.	.	.	.	.	.	.	.	.	0.0				51.3	107	+ 3	12	10	7	18
	Regnitz, Wiesent	Busbach	430	1.6	1.0	0.9	1.7	0.0	.	.	.	.	3.0	7.7	0.2	6.5	1.5	0.8	.	3.0	.	.	.	.	.	0.0	.	.	.	0.5				27.4	56	-22	12	8	9	13
		Königsfeld	448	1.2	1.1	0.3	2.2	.	.	.	.	.	2.8	9.9	0.9	8.1	2.1	.	.	3.4	.	.	.	.	.	0.6	.	.	.	0.6				33.2	67	-17	12	8	8	18
		Trockau	530	2.7	2.3	0.9	3.1	0.2	.	.	.	.	3.2	13.2	0.5	9.8	3.1	0.5	0.0	2.9	.	.	.	.	.	.	.	.	.	0.0				42.4	85	- 8	12	8	9	21
		Gößweinstein	495	2.9	2.5	0.6	2.3	.	.	.	.	.	4.1	16.0	0.8	13.4	4.3	0.2	.	4.5	.	.	.	.	.	.	.	.	.	0.6				52.2	93	- 4	12	8	8	19
		Heiligenstadt	367	2.8	2.3	2.1	2.7	.	.	.	.	.	3.4	12.1	0.9	8.5	1.4	1.1	.	3.6	.	.	.	.	.	.	.	.	.	1.8				43.7	93	- 3	12	11	7	15
		Eggolsheim	230	0.7	0.9	2.7	7.3	0.1	.	.	.	.	0.5	7.7	0.3	10.4	2.0	2.0	.	2.3	.	.	.	.	.	0.1	.	.	.	0.9				37.9	95	- 2	14	7	7	6
	Regnitz, Aisch	Windsheim	322	0.6	1.0	0.4	3.9	.	.	.	.	.	1.5	10.0	0.2	9.5	6.2	0.2	0.2	5.8	.	.	.	.	.	.	.	.	.	0.4				39.9	97	- 1	13	7	7	9
		Neustadt a. Aisch	292	0.0	0.9	0.6	2.1	0.3	.	.	.	.	1.5	8.2	0.7	8.1	1.7	0.7	0.0	4.2	.	.	.	.	.	.	.	.	.	0.3				29.3	84	- 6	12	6	7	7
		Marktbibart	310	.	2.0	.	2.0	0.6	.	.	.	.	1.1	5.2	1.1	7.0	3.6	1.0	.	5.1	.	.	.	.	.	.	.	.	.	0.7				29.4	95	- 2	12	9	6	11
		Höchstadt a. Aisch	272	.	0.0	0.0	3.3	0.2	.	.	.	.	1.0	7.6	0.2	7.9	3.4	0.7	.	4.3	.	.	.	.	.	.	.	.	.	.				28.6	77	- 8	9	6	5	7
	Regnitz	Ebrach	340	0.5	0.7	0.8	3.2	.	.	.	.	.	1.8	11.2	0.2	4.1	3.0	0.5	.	4.2	.	.	.	.	.	.	.	.	.	2.2				32.4	79	- 9	12	7	5	6
		Burgebrach	265	2.0	1.9	0.8	1.4	.	.	.	.	.	2.7	8.1	0.2	4.2	0.3	1.1	.	3.1	.	.	.	.	.	0.0	.	.	.	0.4				26.2			12	8	7	6
		Bamberg (Sternw.)	288	1.0	1.4	0.5	2.5	0.1	0.0	.	.	.	1.1	9.8	0.1	5.7	1.5	0.7	0.0	2.1	.	.	.	.	.	0.2	.	.	.	0.1				26.8	76	- 8	14	8	10	6
	Fränk. Saale bis Regnitz	Viereth	236	1.3	1.2	0.8	1.6	.	.	.	.	.	2.1	12.7	0.0	2.2	0.9	0.2	.	2.0	.	.	.	.	.	.	.	.	.	0.5				25.5	77	- 7	11	7	6	4
		Haßfurt a. Main	230	1.3	0.3	1.2	1.7	.	.	.	.	.	2.7	10.1	1.0	4.7	1.6	.	.	2.6	.	.	.	.	.	0.0	.	.	.	1.4				28.6	82	- 6	11	10	5	7
		Hofheim i. Ufr.	245	1.3	1.1	0.8	1.7	.	.	.	.	.	2.5	9.8	.	2.1	2.5	.	.	2.6	0.4	.	.	.	.	.	.	.	.	.	1.0				25.8	70	-11	11	9	6	7
		Schweinfurt	211	1.2	1.5	2.9	1.2	0.1	.	.	.	.	2.5	8.2	0.2	5.0	3.0	0.3	.	4.1	.	.	.	.	.	.	.	.	.	3.3				33.5	124	+ 7	13	10	8	3
		Prüßberg	317	0.4	0.3	1.2	1.4	.	.	.	.	.	1.3	8.7	0.3	3.5	7.3	1.2	1.0	5.3	.	.	.	.	.	.	.	.	.	1.2				33.1	89	- 4	13	10	9	7

× Traunfeld 548

Flußgebiet	Ort	Seehöhe m	1	2	3	4	5	6	7	8	9	10	11	12	13	14	15	16	17	18	19	20	21	22	23	24	25	26	27	28	29	30	31	Monatssumme mm	Monatssumme % d. Norm.	Abweichung v. d. Norm.	Zahl der Tage mit Niederschl. ≥0.1	Niederschl. ≥1.0	* ≥0.1	⊠
Main – Fränkische Saale bis Regnitz	Volkach	195	.	0.4	1.1	0.4	0.0	.	.	.	.	1.6	11.0	0.1	1.5	3.1	0.5	0.1	6.8	.	:	.	.	0.0	0.1	.	.	.	.	2.3				29.0			13	7	8	6
	Kitzingen	191	0.0	1.1	0.0	0.5	0.0	.	.	.	.	1.5	5.1	0.0	1.2	1.4	0.2	0.0	5.1	.	.	.	.	.	0.0	.	.	.	.	2.1				18.2	63	−11	9	7	5	6
	Markt Einersheim	290	0.2	3.0	.	1.3	0.5	0.1	.	.	.	1.8	5.4	0.2	4.0	3.9	1.0	0.1	4.9	.	.	.	.	0.1	.	.	.	.	.	1.3				27.8	96	−1	15	9	9	6
	Ochsenfurt	185	0.1	1.6	.	0.0	0.3	.	.	.	.	1.7	9.8	0.2	3.7	3.8	1.5	0.0	2.5	.	.	.	.	.	.	.	.	.	.	3.2				28.4	89	−4	11	8	5	7
	Albertshausen	296	0.1	2.6	0.3	1.0	0.5	0.0	0.1	0.0	.	1.4	11.0	0.2	4.6	9.5	0.4	0.0	5.5	.	.	.	.	.	0.2	.	.	.	.	3.0				40.4	100	0	15	8	8	12
	Bergtheim	267	0.3	1.2	2.0	0.2	0.0	.	.	.	.	2.0	9.0	0.1	4.1	6.0	0.4	.	7.8	.	.	.	.	.	.	.	.	.	.	2.6				35.7	112	+4	12	8	8	15
	Würzbg. (Phys. Inst.)	179	0.1	1.6	0.0	0.7	.	.	.	.	.	2.1	10.4	0.0	3.3	4.2	0.2	.	5.5	.	.	.	.	0.0	.	.	.	.	.	3.1				31.2	97	−1	10	7	4	4
	Unterleinach	230	0.4	2.3	0.5	1.8	0.0	.	.	.	.	2.3	11.6	0.7	4.7	8.9	.	.	6.7	.	.	.	.	.	.	.	.	.	.	3.9				43.8			11	8	5	7
	Sömmersdorf	280	1.6	2.1	1.8	1.9	0.2	0.1	.	.	.	2.4	9.3	.	3.6	3.0	0.2	.	6.8	.	.	.	.	.	.	.	.	.	.	3.4				36.4	96	−2	13	10	7	5
	Hundsbach	200	0.7	2.3	1.8	1.3	.	.	.	.	.	3.0	8.7	0.0	4.3	1.2	0.0	.	6.4	.	.	.	.	.	.	.	.	.	.	3.1				32.8	97	−1	10	9	5	11
Main – Fränkische Saale	Königshofen i. Gr. (Bez.-A.)	278	0.3	2.8	2.0	0.9	0.3	.	.	.	.	1.3	7.8	0.0	2.5	0.0	.	.	3.1	.	.	.	.	.	.	.	.	.	.	1.5				22.5	68	−10	10	7	4	3
	Römhild	300	1.6	1.3	1.0	2.6	0.5	.	.	.	.	2.5	7.4	.	5.4	0.1	0.7	.	1.2	.	.	.	.	.	.	.	.	.	.	1.4				25.7			12	9	9	8
	Frankenheim	754	7.8	1.0	3.2	3.0	.	.	.	.	.	8.2	17.7	2.0	10.3	5.0	4.4	.	3.3	.	.	.	.	.	.	.	.	.	.	1.7				62.6			12	12	9	20
	Fladungen	415	5.8	.	(1.0)	0.0	0.0	.	.	.	.	3.8	10.2	0.6	4.2	1.4	1.6	.	4.9	.	.	.	.	.	.	.	.	.	.	0.0				33.5	42	−38	9	8	8	13
	Simonshof	320	4.0	.	1.1	0.7	0.4	0.1	.	.	.	1.6	9.6	0.9	3.6	0.7	0.3	.	3.6	.	.	.	.	.	.	.	.	.	.	1.1				27.7	62	−17	13	7	8	9
	Rhönhaus	736	3.8	1.5	1.9	6.1	0.2	0.1	0.1	.	.	3.7	18.5	2.7	8.2	1.5	1.2	0.5	3.5	0.1	.	.	.	0.1	.	.	.	.	.	2.8				56.5	78	−16	18	12	13	28
	Oberlauringen	315	3.0	1.5	1.4	1.2	.	.	.	.	.	2.1	7.6	0.0	3.1	1.7	0.3	0.0	3.9	.	.	.	.	.	.	.	.	.	.	1.8				27.6			11	10	7	5
	Münnerstadt	235	2.8	1.7	1.8	0.9	.	0.0	0.2	.	.	4.0	11.0	0.0	3.9	0.2	0.0	0.0	4.5	.	.	.	.	.	.	.	.	.	.	2.5				33.5			11	8	6	7
	Bad Kissingen	209	2.4	1.1	3.5	1.9	0.7	0.3	.	.	.	3.1	11.9	0.1	3.5	0.9	0.3	0.3	4.8	.	.	.	.	.	.	.	.	.	.	2.4				37.2	81	−9	15	9	8	8
	Geroda	450	5.5	1.3	2.3	6.1	0.4	.	0.1	.	.	5.1	17.8	1.3	9.0	1.9	1.5	0.4	6.2	.	.	.	.	.	.	.	.	.	.	4.6				63.5	120	+11	15	12	9	8
	Neuwirtshaus	420	3.8	3.0	3.2	3.1	0.1	0.1	0.0	0.0	.	2.7	14.9	1.2	3.9	0.4	0.3	0.9	4.4	.	.	.	.	.	.	.	.	.	.	3.4				51.4	94	−4	15	10	9	9
Main – Fränk. Saale, Sinn	Kreuzberg i. Rhön	930	6.9	.	3.4	.	.	.	.	.	.	7.2	17.7	2.0	5.6	1.5	0.9	.	6.0	.	.	.	.	.	.	.	.	.	.	3.5				54.7	73	−22	10	9	9	20
	Brückenau	314	5.0	0.3	2.6	5.2	.	.	.	.	0.0	4.7	14.5	1.4	5.9	1.7	0.1	0.6	4.1	.	.	.	.	.	.	.	.	.	.	3.0				49.1	85	−9	13	10	11	8
	Altengronau	224	2.6	2.5	1.8	1.9	0.1	.	.	.	.	4.0	4.5	3.7	0.2	0.1	.	0.3	6.0	.	.	.	.	.	.	.	.	.	.	2.8				30.5	62	−19	13	9	7	13
	Mittelsinn	204	3.2	2.2	2.5	1.4	0.1	0.1	.	.	.	8.1	11.9	0.9	5.8	0.2	0.6	.	7.3	.	.	.	.	.	.	.	.	.	.	2.7				47.0	85	−8	14	9	8	7
	Rieneck	184	3.2	2.6	2.4	1.1	0.2	.	.	.	.	7.2	13.8	0.3	3.9	6.6	0.1	0.0	5.8	.	.	.	.	.	.	.	.	.	.	2.6				43.8			13	9	7	6
Main – Main	Heigenbrücken	268	3.8	2.8	1.8	8.8	.	.	.	.	.	9.5	15.2		16.2		.	.	7.4	.	.	.	.	.	.	.	.	.	.	8.4				73.4			11	(10)	5	13
	Rechtenbach	338	4.1	1.6	2.9	4.6	0.7	.	0.2	.	.	3.0	17.2	3.1	9.3	7.0	.	0.2	7.2	.	.	0.1	.	.	.	.	.	.	.	5.4				72.6	96	−3	15	11	8	11
	Rohrbrunn (Str.-A.)	456	2.6	0.3	0.0	6.0	0.2	.	.	.	.	7.5	16.2	3.0	12.0	4.2	0.9	0.4	5.2	.	.	.	.	.	.	.	.	.	.	4.9				83.4	115	+11	13	9	10	19
	Holzkirchen i. Ufr.	202	0.5	1.8	0.0	0.2	0.3	.	.	.	.	2.2	9.3	0.7	7.5	6.2	0.4	0.0	4.8	.	.	.	.	.	.	.	.	.	.	4.2				38.1	100	0	12	7	8	7
Main – Tauber	Rothenburg o. T.	425	0.4	1.8	0.3	2.0	.	.	.	.	.	1.4	11.3	1.5	9.7	9.0	2.8	.	3.4	.	.	.	.	.	.	.	.	.	.	0.6				44.2	123	+8	12	9	10	16
	Spielbach	451	0.4	2.0	0.4	2.3	0.2	.	.	.	.	.	11.2	0.7	5.2	7.1	2.[illegible]	0.1	3.6	.	.	.	.	.	.	.	.	.	.	0.9				36.4	107	+2	13	7	9	20
	Uffenheim (Bez.-A.)	337	0.7	2.1	1.9	1.7	0.0	.	.	.	.	0.0	10.3	0.9	5.0	0.5	1.2	0.0	5.9	.	.	.	.	.	.	.	.	.	.	0.4				30.6	110	+3	11	7	7	10
	Schrozberg	460	0.3	2.7	.	3.9	0.3	0.1	.	.	.	3.0	10.9	2.7	13.4	5.1	2.0	0.1	4.2	.	.	.	.	.	.	.	.	.	.	1.2				49.9			14	10	9	19
	Bad Mergentheim (Stadt)	217	0.2	1.9	0.6	1.6	.	.	.	.	.	1.3	11.3	0.3	4.9	7.9	0.9	.	3.7	.	.	.	.	.	.	.	.	.	.	1.8				36.4	114	+4	12	8	6	5
	Gerlachsheim	192	0.2	1.5	.	0.3	0.7	.	.	.	.	0.8	8.4	1.8	2.6	4.2	.	.	4.6	.	.	.	.	.	.	.	.	.	.	1.8				26.9	96	−1	11	7	4	10
	Pülfringen	354	1.5	2.2	0.4	0.9	0.7	.	.	0.2	.	2.4	15.2	0.5	10.5	5.5	0.4	.	4.4	.	.	.	.	.	.	.	.	.	.	1.9				46.7	120	+8	14	8	6	21
	Wertheim	137	0.8	2.0	0.4	0.8	0.3	.	.	.	.	2.8	8.5	0.8	11.1	3.5	0.1	0.0	5.3	.	.	.	.	.	0.0	.	.	.	.	5.5				41.9	107	+3	13	7	6	10
Main – Gersprinz bis Tauber	~~Buchen~~ ×	~~350~~	1.3	1.7	0.1	2.3	.	.	.	.	.	4.0	14.6	1.4	12.0	12.1	3.0	0.2	4.2	.	.	.	.	.	.	.	.	.	.	1.5				58.4	132	+14	13	11	7	9
	~~Schneeberg~~ ××	~~169~~	3.7	1.6	1.5	2.3	0.5	.	.	.	.	5.3	16.0	1.2	7.9	8.0	0.5	.	5.7	.	.	.	.	.	.	.	.	.	.	1.8				55.0	114	+7	13	11	8	16
	Vielbrunn	411	1.6	2.1	0.5	3.1	.	.	.	.	.	6.8	13.9	0.8	13.4	11.3	1.3	0.1	5.4	.	.	.	.	.	.	.	.	.	.	0.8				61.1	149	+20	13	9	9	16
	Beerfelden	431	4.4	3.4	0.7	3.9	0.4	0.2	0.3	0.1	0.2	12.0	8.9	1.6	17.1	4.8	0.6	0.1	3.2	.	.	.	.	.	.	.	.	.	0.1	2.9				64.9	112	+7	19	10	12	17
	Hummetroth	326	1.2	2.1	0.2	1.9	0.2	0.3	0.4	.	.	4.6	11.9	1.0	17.9	11.0	4.8	0.1	4.3	.	.	.	.	.	.	.	.	.	.	1.8				63.7			16	11	11	14
	Hessenthal	311	1.7	1.6	0.3	6.5	.	.	.	.	.	5.2	9.3	1.6	18.5	7.8	1.2	.	3.9	.	.	.	.	.	.	.	.	.	.	5.8				63.0	110	+6	12	11	7	13
	Himmelsthal	150	1.9	1.1	.	2.6	.	.	.	.	.	2.0	7.4	0.3	14.7	3.8	0.0	0.0	3.9	.	.	.	.	.	.	.	.	.	.	0.4				38.2	85	−7	11	8	5	15
	Aschaffenburg	140	1.0	1.1	0.1	4.9	0.0	.	.	.	.	2.6	5.0	1.2	9.8	1.5	0.0	0.0	3.3	.	.	.	.	.	.	.	.	.	0.0	2.0				34.5	91	−3	11	10	5	6
Main – G.	Kirch-Beerfurth	193	3.5	2.3	0.3	3.2	.	.	0.3	.	.	10.8	9.4	0.4	20.4	7.5	.	0.1	4.7	.	.	.	.	.	.	.	.	.	.	4.4				67.3			13	9	6	16

× Schneeberg 169
×× Buchen 350

1938 **Tägliche Niederschlagshöhen in Millimetern, gemessen um 7 Uhr morgens** *Februar*

Flußgebiet		Ort	Seehöhe m	1	2	3	4	5	6	7	8	9	10	11	12	13	14	15	16	17	18	19	20	21	22	23	24	25	26	27	28	29	30	31	Monatssumme mm	Monatssumme % d. Norm.	Abweichung v. d. Norm.	Zahl der Tage mit Niederschl. ≥0.1	Niederschl. ≥1.0	✳ ≥0.1	☒
Main	G.	Groß Umstadt	170	0.2	1.4	·	1.3	0.1	·	0.1	·	·	6.5	5.5	1.2	11.4	4.5	0.3	·	3.8	·	·	·	·	·	·	·	·	·	0.5	1.3				34.1	85	-6	14	9	6	18
	Kinzig	Schlüchtern	208	2.3	0.9	1.2	0.7	0.1	·	·	·	·	5.4	15.7	0.6	11.4	0.9	·	·	2.4	·	·	·	·	·	·	·	·	·	0.2	3.3				47.1	83	-10	13	8	5	9
		Salmünster	152	4.2	2.0	1.6	4.2	·	·	·	·	·	6.5	9.1	1.6	16.6	0.1	·	·	5.7	·	·	·	·	·	·	·	·	·	4.0	4.4				60.0	97	-2	12	11	6	10
		Fischborn	343	2.5	2.2	0.5	5.1	0.2	·	·	·	0.2	5.1	10.8	1.4	13.7	0.6	0.7	·	2.1	·	·	·	·	·	0.7	·	·	·	2.1	4.1				52.2	80	-13	16	10	11	9
		Biebergrund	319	2.8	2.0	1.7	4.4	0.1	0.2	·	·	·	7.5	10.8	2.5	10.2	0.3	0.5	·	4.0	·	·	·	·	·	·	·	·	·	1.3	1.7				50.0	76	-16	15	11	8	5
		Gelnhausen	170	1.3	(2.0)	(2.0)	6.9	·	·	·	·	·	2.9	5.7	1.8	14.5	·	·	0.3	3.7	·	·	·	·	·	·	·	·	·	0.6	3.8				46.0	109	+4	12	10	6	8
		Niederrodenbach	125	4.1	0.2	·	4.8	·	·	·	·	·	3.7	5.8	2.2	9.6	·	·	·	3.3	·	·	·	·	·	·	·	·	·	1.1	1.6				35.7	95	-2	10	9	4	9
	Main	Oberroden	143	3.8	1.1	0.1	2.6	·	·	·	·	·	5.0	5.9	0.8	10.3	0.5	·	·	4.0	·	·	·	·	·	·	·	·	·	0.6	2.0				36.7	97	-1	12	8	4	7
		Frankf./M. (Flughaf.)	95	1.2	2.2	0.0	2.4	0.3	·	0.0	·	·	5.0	8.3	0.2	4.8	2.1	0.0	0.0	2.3	·	·	·	·	·	·	·	·	·	0.8	3.0				32.4	91	-3	12	9	5	4
		Frankf./M. (Feldbgst.)	103	1.4	2.2	0.1	1.7	·	0.0	0.0	·	·	3.5	3.6	0.1	9.1	0.0	0.0	0.0	3.9	·	·	·	·	·	·	·	·	·	0.5	2.6				28.7	81	-7	11	8	5	3
	Nidda	Hoherodskopf	767	6.8	1.1	3.3	7.4	0.3	·	·	·	·	10.2	8.7	2.4	23.4	5.0	2.1	0.6	4.5	·	·	·	·	·	·	·	·	·	1.5	4.8				82.1			15	13	11	28
		Schotten	274	1.5	1.3	1.4	8.1	·	·	·	·	·	4.5	11.9	3.6	13.2	0.3	1.8	·	1.2	·	·	·	·	·	·	·	·	·	3.4	3.5				60.7	111	+6	13	12	10	8
		Bad Salzhausen	148	1.6	0.5	0.3	3.1	·	·	·	·	·	1.1	3.9	0.1	6.6	0.4	0.2	·	1.9	·	·	·	·	·	·	·	·	·	3.5	2.1				25.9	67	-13	13	8	7	6
	Nidda, Wetter	Grünberg	276	3.6	1.9	1.8	4.3	·	·	·	·	·	2.5	8.3	·	10.3	·	·	·	1.0	·	·	·	·	·	·	·	·	·	3.9	2.6				40.2	98	-1	10	10	4	8
		Lich	175	1.4	0.2	2.8	1.7	·	·	·	·	·	1.5	1.9	·	1.0	1.2	0.6	0.1	1.7	·	·	·	·	·	·	·	·	·	·	5.5				30.7	86	-5	12	9	6	8
		Anspach	330	3.4	·	1.0	1.1	0.1	0.2	0.2	·	·	1.5	10.8	0.8	9.3	0.8	0.2	·	5.8	·	·	·	·	·	·	·	·	·	4.1	1.1				46.4	85	-8	15	9	8	12
		Bad Nauheim	145	0.1	0.1	0.1	0.1	0.0	·	0.3	·	·	1.3	8.5	0.4	4.1	·	0.1	·	4.1	·	·	·	·	·	·	·	·	·	1.0	1.9				24.3	69	-11	13	6	6	3
	Nidda, Nidder	Herchenhain	646	4.7	3.7	2.4	9.1	0.2	·	·	·	·	7.6	17.1	2.9	20.1	3.9	1.0	0.2	0.0	·	·	·	·	·	·	·	·	·	1.2	5.4				79.5	99	-1	14	12	10	9
		Gedern	331	2.8	1.9	0.9	6.5	0.3	·	·	·	·	4.2	8.9	2.5	15.2	0.5	·	0.8	2.2	·	·	·	·	·	·	·	·	·	3.0	2.5				52.2	79	-14	14	10	9	7
		Büdingen	135	1.8	0.8	1.3	0.6	·	·	·	·	0.2	2.1	5.0	1.6	13.4	0.1	·	·	2.4	·	·	·	·	·	·	·	·	·	3.7	0.6				33.6	81	-8	13	8	4	5
		Windecken	133	·	·	·	1.1	·	·	·	·	·	1.8	2.5	0.9	2.4	0.0	·	0.0	3.0	·	·	·	·	·	·	·	·	·	1.3	1.8				15.6	46	-19	8	1	3	3
	Nidda	Saalburg	422	3.1	0.1	0.1	0.1	·	·	0.4	·	0.1	5.9	1.9	0.8	3.1	0.4	·	·	3.3	·	·	·	·	·	0.3	·	·	·	5.2	1.5				34.0			15	1	9	16
		Kl. Feldberg	820	5.6	3.2	2.2	5.5	·	·	·	·	·	4.8	6.1	2.1	18.5	5.4	1.5	0.2	4.3	·	·	·	·	·	0.0	·	·	·	0.8	3.6				65.0	111	-19	14	12	12	28
	Main	Eppstein	185	1.4	0.2	0.4	3.1	0.1	0.1	0.2	·	·	4.6	8.5	2.0	12.1	0.1	0.2	0.0	3.5	·	·	·	·	·	·	·	·	·	1.9	0.6				45.6	96	-2	16	8	9	6
		Mainz-Kostheim	87	0.2	1.8	·	1.1	·	·	·	·	·	2.6	2.1	0.3	2.0	0.0	·	·	3.3	·	·	·	·	·	·	·	·	·	0.5	0.8				15.9	52	-15	10	6	2	2
Nahe bis Main	R.	Wiesbaden (Südfrdh.)	109	2.4	2.1	0.8	3.1	·	·	0.3	·	·	5.0	5.0	0.1	5.0	0.6	0.0	·	3.1	·	·	·	·	·	·	·	·	·	0.8	0.9				23.4	74	-10	13	1	6	3
	Selz	Wörrstadt	198	0.0	1.4	·	1.3	·	·	0.6	·	0.1	0.6	3.8	0.1	2.8	0.1	·	·	4.5	·	·	·	·	·	·	·	·	·	0.6	·				17.1	63	-10	11	5	6	11
		Alzey	199	0.6	1.0	·	0.8	0.1	·	0.4	·	·	0.4	1.2	0.1	8.3	2.1	·	·	1.4	·	·	·	·	·	·	·	·	·	0.3	·				22.1	79	-6	12	5	5	8
		Ober Olm	214	1.1	0.1	·	·	2.1	·	·	·	·	1.1	5.1	0.3	4.1		·	·	1.8	·	·	·	·	·	·	·	·	·	0.1	0.3				19.9	71	-8	10	6	4	8
	R.	Geisenheim	96	1.3	2.1	0.2	1.5	·	·	0.0	·	·	0.6	13.0	0.5	5.2	0.5	·	·	5.8	·	·	·	·	·	·	·	·	·	0.9	0.1				31.1	100	0	12	6	6	5
Nahe	Glan bis Quelle	Nohfelden	362	12.8	·	2.1	4.3	·	·	·	·	0.3	1.4	10.0	3.8	1.2	3.2	2.8	0.1	1.6	·	·	·	·	·	·	·	·	·	5.0	0.1				62.5	91	-6	14	11	10	13
		Freisen	465																																					
		Birkenfeld	410	10.6	3.4	0.4	3.1	0.1	·	·	·	0.5	1.9	11.9	4.0	8.6	1.2	3.6	0.0	3.4	-	·	·	·	·	·	·	·	·	3.2	1.3				63.8	94	-4	15	12	10	19
		Baumholder	450	1.8	·	3.2	1.1	·	·	·	·	·	4.8	1.3	2.0	5.1	1.3	3.4	·	2.7	·	·	·	·	·	·	·	·	·	2.0	1.1				41.8	67	-21	12	12	8	(10)
		Hüttgeswasen	660	4.3	·	·	·	·	·	·	·	·	25.6	18.1	11.1	11.5	4.6	2.5	2.0	3.0	0.4	·	·	·	·	·	·	·	·	1.6	1.8				86.5	124	+11	12	11	9	12
		Oberstein	249	8.9	0.8	0.8	1.5	0.2	·	·	0.2	1.2	5.1	1.1	1.1	8.2	1.1	1.1	0.1	4.2	·	·	·	·	·	·	0.1	·	0.1	1.5	0.1				41.8	89	-6	11	11	1	1
		Bruchweiler	545	0.8	0.2	0.3	0.2	0.3	·	·	0.3	0.8	2.6	18.3	1.8	15.3	5.3	5.3	2.5	4.5	·	·	·	·	·	·	·	·	·	1.2	1.5		•		62.3	111	+9	11	10	9	20
		Herrstein	350	3.2	2.1	0.5	1.1	·	0.2	·	·	0.2	4.4	8.9	2.0	8.1	1.6	0.6	·	3.9	·	·	·	·	·	·	·	·	·	1.1	0.2				39.1	81	-6	15	10	1	1
		Brauschied	383	5.4	1.1	0.1	1.5	0.3	0.1	·	·	0.1	3.6	13.1	3.3	14.1	5.1	0.4	0.2	4.0	·	·	·	·	·	·	·	·	·	0.6	0.1				55.1			11	9	11	19
		Rhaunen	330	3.6	·	·	1.2	·	·	·	·	·	3.2	10.4	0.2	16.8	3.1	0.1	·	4.8	·	·	·	·	·	·	·	·	·	·	1.5				46.5	96	-2	10	8	5	(12)
		Kirn	190	1.1	3.6	1.2	1.2	·	·	·	·	·	4.3	8.1	1.1	0.4	1.0	0.0	0.0	3.8	·	·	·	·	·	·	·	·	·	0.8	·				31.6	89	-4	11	9	5	5
		Neuerkirch	350	1.6	0.6	0.4	2.0	0.2	0.1	·	·	·	1.4	10.1	2.5	9.1	2.5	0.1	0.4	3.1	·	·	·	·	·	·	·	·	·	1.2	·				42.3	102	+1	15	9	8	9
	Glan	Hauptstuhl	250	2.6	0.5	·	1.2	·	·	·	·	·	0.4	3.6	2.6	3.5	2.9	2.3	0.5	1.2	·	·	·	·	·	·	·	·	·	1.6	1.5				24.1	52	-22	13	10	6	8
		Kusel	240	5.2	2.6	0.4	1.6	0.1	0.1	·	·	0.2	5.1	11.1	1.4	1.5	1.4	1.1	·	0.0	·	·	·	·	·	·	·	·	·	1.1	0.8				42.3	89	-5	15	10	5	1
		Grumbach	260	2.4	1.0	0.2	2.4	0.1	0.1	·	·	0.2	2.0	6.1	0.1	4.1	1.1	0.3	0.1	4.3	·	·	·	·	·	·	·	·	·	3.3	1.0				30.0			11	10	1	1
		Kaiserslautern	242	1.4	1.3	·	4.3	·	·	·	·	·	2.2	8.1	1.1	12.6	6.3	3.3	0.0	0.8	·	·	·	·	·	·	·	·	·	0.6	0.3				42.9	98	-1	12	9	6	9
		Wolfstein	200	0.0	·	0.1	2.3	·	·	·	0.3	0.2	3.6	5.5	·	11.0	0.3	·	·	·	·	·	·	·	·	·	·	·	·	·	1.5				32.8			11	5	3	(2)

1938 **Tägliche Niederschlagshöhen in Millimetern, gemessen um 7 Uhr morgens** Februar

Flußgebiet		Ort	See-höhe m	1	2	3	4	5	6	7	8	9	10	11	12	13	14	15	16	17	18	19	20	21	22	23	24	25	26	27	28	29	30	31	Monatssumme mm	% d. Norm.	Abweichung v. d. Norm	Zahl der Tage mit Niederschl. ≥0.1	≥1.0	≥0.1	☒
Nahe	G.	Hundsbach	370	4.7	2.0	0.3	2.2	0.2	0.3	0.2	·	·	1.9	7.3	2.7	7.2	7.0	0.0	0.2	4.2	·	·	·	·	·	·	·	·	·	0.6	0.3				34.7	97	-1	16	9	7	9
	N.	Duchroth	240	0.8	1.4	0.0	2.4	·	·	0.3	·	·	1.0	4.5	0.3	8.2	1.2	·	·	4.4	·	·	·	·	·	·	·	·	·	·	0.8				25.3	96	-4	11	7	4	16
	Alsenz	Langmeil	226	1.1	4.3	0.2	2.1	·	·	·	0.2	·	1.5	4.1	0.2	11.5	0.7	·	·	1.9	·	·	·	·	·	·	·	·	·	·	0.9				28.0	81	-7	12	7	6	8
		Alsenz	146	0.5	3.5	·	1.5	·	·	0.3	·	·	0.3	6.7	0.4	8.2	1.4	1.3	·	3.8	·	·	·	·	·	·	·	·	·	0.7	0.4				28.4	90	-3	13	7	6	4
	Nahe	Kreuznach	136																																				
		Reichenbacherhof	458	4.8	2.4	1.4	4.6	·	0.2	·	·	·	2.9	13.0	2.1	15.0	2.9	·	0.1	4.2	·	·	·	·	·	·	·	·	·	1.9	·				55.5	114	+7	13	11	10	21
		Rupertsecken	489	5.6	1.0	·	2.4	·	·	·	·	·	2.9	3.2	2.7	10.9	1.6	·	·	3.2	·	·	·	·	·	·	·	·	·	·	·				33.5	87	-8	9	9	5	15
		Wöllstein	130	1.6	0.9	·	0.9	·	·	0.4	0.2	·	1.3	6.8	0.4	5.0	1.3	·	0.0	4.7	·	·	·	·	·	·	·	·	·	0.3	0.7				23.5	86	-4	13	5	5	3
Lahn b. Nahe	Rhein	Aßmannshausen	178	3.3	2.9	0.3	1.8	·	·	0.1	·	·	1.9	13.4	1.9	7.3	2.5	0.2	·	5.0	·	·	·	·	·	·	·	·	·	0.8	0.1				47.5			14	9	6	15
		Kammerforst	464	2.8	0.1	0.2	2.0	0.1	·	·	·	·	1.1	13.1	2.3	1.1	6.2	·	0.3	3.1	·	·	·	·	·	·	·	·	·	·	0.6				41.0	111	+6	13	8	9	15
		Steeg	110	3.1	0.6	0.4	0.9	·	·	0.1	·	0.2	2.0	16.4	6.9	2.0	3.9	0.4	·	4.2	·	·	·	·	·	·	·	·	·	·	1.2				50.1	132	+12	14	8	7	6
		St. Goarshausen	80	3.5	0.0	·	1.8	·	·	·	·	1.6	5.1	3.5	0.3	9.3	1.1	0.5	·	2.5	·	·	·	·	·	·	·	·	·	0.3	0.1				29.6	103	+1	12	8	5	5
Lahn	Lahn	Feudingen	410	7.9	1.8	6.1	3.8	3.8	0.1	·	·	·	6.5	24.1	5.9	8.2	0.1	0.4	·	2.8	·	·	·	·	·	·	·	·	·	5.1	0.8				77.3	78	-22	15	11	8	21
		Quotshausen	340	6.5	1.6	4.1	1.9	·	0.1	·	·	·	4.2	19.1	2.5	5.4	0.0	0.0	0.0	2.1	·	·	·	·	·	·	·	·	·	3.8	1.4				52.5	85	-9	12	11	6	18
		Amönau	224	4.5	0.4	1.8	0.3	·	·	·	·	·	1.3	8.2	1.3	3.0	0.2	0.3	·	2.1	·	·	·	·	·	·	·	·	·	2.5	0.4				26.3			13	8	6	4
	Ohm	Homberg a.d.O.	266	3.1	0.1	0.5	1.8	·	·	0.1	·	·	1.1	6.4	0.5	6.1	0.1	0.8	·	3.2	·	·	·	·	·	·	·	·	·	1.8	1.1				23.1	90	-3	14	8	8	11
		Kirchhain	208	1.0	1.3	1.5	0.4	0.0	·	0.0	·	·	1.5	1.8	0.4	4.3	0.4	0.5	·	1.9	·	·	·	·	·	·	·	·	·	2.0	0.5				23.5	73	-9	13	8	6	4
		Rosenthal	302	4.8	1.1	1.1	0.2	·	·	·	·	·	1.9	1.1	2.9	5.3	1.9	0.5	0.1	1.2	·	·	·	·	·	·	·	·	·	0.8	1.0				30.4	67	-15	14	10	8	8
	Dill bis Ohm	Marburg (Phys. Inst.)	238	3.8	2.0	2.3	0.3	·	·	·	·	·	1.6	5.4	0.1	3.8	0.0	0.1	·	2.5	·	·	·	·	·	·	·	·	·	2.8	1.1				26.6	66	-14	12	8	7	6
		Rüchenbach	245	3.1	0.2	2.2	0.1	·	·	·	·	·	2.0	10.2	1.2	5.1	·	0.2	0.0	2.9	·	·	·	·	·	0.0	·	·	·	3.5	1.0				31.6	63	-19	12	9	7	8
		Gießen (Seckenbergstraße)	158	0.8	2.3	4.5	0.9	·	·	·	·	·	1.3	1.6	0.2	1.1	0.0	0.2	0.0	2.5	·	·	·	·	·	·	·	·	·	2.0	2.5				32.5	94	-2	12	8	6	4
		Niederkleen	208	2.4	0.8	1.5	0.3	0.2	·	0.1	·	·	2.1	11.3	0.1	5.2	·	0.1	·	5.6	·	·	·	·	·	·	·	·	·	4.5	0.6				36.8	93	-3	14	7	4	8
	Dill	Dillbrecht	352	3.8	0.8	6.2	3.4	0.1	·	0.0	·	·	5.3	19.0	4.1	7.9	0.2	0.1	0.0	2.1	·	·	·	·	·	0.0	·	·	·	4.1	0.3				57.4	76	-18	14	9	8	10
		Mandeln	363	5.1	1.1	8.4	3.6	0.1	·	0.1	0.1	·	4.5	19.0	3.3	12.5	0.1	0.4	0.0	3.1	·	·	·	·	·	·	·	·	·	4.3	0.2				66.0	82	-15	16	10	9	7
		Dillenburg	227	3.5	0.9	4.6	1.6	0.6	·	1.2	·	·	1.3	11.0	2.5	2.5	3.0	·	0.6	2.2	·	·	·	·	·	·	·	·	·	3.4	2.3				47.2	84	-9	15	12	6	2
		Erda	300	6.0	0.4	4.3	2.5	·	0.2	0.1	·	·	0.2	10.0	2.3	9.1	·	2.8	·	8.5	·	·	·	·	·	·	·	·	·	3.5	1.3				57.8	106	+3	14	10	5	9
		Greifenstein	415	16.5	1.5	1.1	1.2	·	·	0.3	0.0	·	5.9	23.2	4.4	3.5	·	1.0	·	4.3	·	·	·	·	·	·	·	·	·	3.4	0.4				67.2	102	+1	12	10	9	11
	Aar bis Dill	Mengerskirchen	414	9.8	·	4.2	5.3	·	·	·	0.1	·	1.5	20.0	4.1	1.5	0.0	0.5	0.0	9.1	·	·	·	·	·	·	·	·	·	4.1	1.2				74.3	109	0	12	10	1	16
		Weilburg	225	3.1	·	2.9	2.5	·	·	·	·	·	5.8	11.8	1.1	3.2	·	0.2	·	4.3	·	·	·	·	·	·	·	·	·	3.6	0.1				39.8	80	-10	11	9	1	9
		Gemünden	258	4.0	1.8	2.1	1.9	·	·	0.2	·	·	5.0	8.6	1.3	8.0	1.8	0.4	·	4.5	·	·	·	·	·	·	·	·	·	4.5	1.8				46.5	96	-2	14	12	1	8
		Kamberg	216	1.6	·	1.1	0.3	·	·	·	·	·	2.5	1.1	0.2	1.0	1.5	0.4	·	1.1	·	·	·	·	·	·	·	·	·	2.9	0.2				27.1	79	-7	12	8	6	10
		Limburg	110	2.4	0.1	2.1	1.2	·	·	0.0	·	·	4.1	12.5	1.1	4.1	0.0	0.1	·	2.9	·	·	·	·	·	·	·	·	·	3.6	0.2				36.2	95	-2	12	9	5	4
		Westerburg	330	5.8	·	5.1	3.5	·	·	·	·	·	9.8	16.8	1.2	5.5	·	0.4	·	3.0	·	·	·	·	·	·	·	·	·	4.8	1.4				63.1	85	-11	11	10	6	1
	Aar	Bad Schwalbach	320	4.3	0.3	1.3	2.9	·	·	0.1	·	·	6.4	11.3	1.4	11.3	6.0	1.4	0.4	3.3	·	·	·	·	·	·	·	·	·	1.6	0.5				53.0	108	+3	15	11	14	15
		Kemel	520	4.1	1.5	2.8	3.1	·	·	0.2	·	0.2	5.8	12.6	2.0	13.1	5.8	1.6	0.2	3.0	·	·	·	·	·	·	·	·	·	0.1	0.1				58.8			16	11	12	19
		Panrod	340	2.1	0.0	0.5	1.1	·	0.1	·	·	·	3.2	6.1	0.2	3.6	4.2	1.5	0.2	3.3	·	·	·	·	·	·	·	·	·	0.9	0.6				28.2	78	-8	14	8	4	13
	Lahn	Holzhausen a. d. H.	382	1.2	·	·	3.3	·	·	·	·	·	·	11.9	1.2	12.1	1.8	1.1	1.2	1.1	·	·	·	·	·	·	·	·	·	1.0	1.5				51.0	119	+8	11	9	1	15
		Montabaur	235	3.3	1.8	1.1	2.0	·	·	·	·	·	1.4	11.3	0.8	6.1	·	0.0	0.0	0.0	·	·	·	·	·	·	·	·	·	4.4	0.0				33.3	66	-20	9	8	4	14
		Bad Ems	83	0.4	0.2	2.8	4.6	·	·	·	·	·	3.2	9.2	2.1	15.5	0.2	0.3	0.2	4.3	0.3	·	·	·	·	·	·	·	·	0.4	0.2				43.3	10.5	+2	15	1	9	8
R.	R.	Koblenz	65	0.8	·	0.6	1.1	·	·	·	·	·	1.1	5.3	1.1	10.4	·	0.8	·	2.3	·	·	·	·	·	·	·	·	·	0.6	0.2				24.8	69	-11	11	6	4	3
Mosel	Mosel	Perl	230	4.2	0.8	0.6	2.9	·	·	·	·	1.6	3.1	5.6	2.0	5.1	0.5	·	·	·	·	·	·	·	·	·	·	·	·	3.8	0.3				31.1	57	-23	12	8	4	3
		Wincheringen	260	4.5	2.3	3.2	2.1	·	·	·	·	·	4.3	3.9	11.3	2.3	11.0	8.4	0.4	0.3	4.1	·	·	·	·	·	·	·	·	0.2	1.1				50.8			15	12	8	1
	Sauer	Winterspelt	500	4.5	2.2	3.4	2.1	0.0	·	·	·	·	2.1	4.1	6.0	0.2	8.1	0.3	0.5	0.2	0.9	·	·	·	·	·	·	·	·	3.1	·				36.1			13	8	1	1
		Daleiden	480	6.5	0.3	1.5	2.8	·	·	·	·	·	0.4	4.8	1.4.0	3.0	13.8	9.1	0.4	·	4.8	·	·	·	·	·	·	·	·	1.8	0.4				63.4			15	10	6	10
		Schneifelforsthaus	657	5.8	4.2	1.1	3.1	·	·	·	·	·	0.3	8.5	13.5	4.1	26.5	6.4	3.8	0.5	4.0	0.1	·	·	·	·	0.0	·	·	3.2	1.0				93.4	116	+13	18	13	12	28
		Prüm	475	6.0	3.0	3.1	6.0	·	·	·	·	·	0.4	5.6	8.2	1.4	6.2	4.3	0.1	1.0	2.9	·	·	·	·	·	·	·	·	·	0.8				55.3	86	-9	15	11	9	18
		Ringhuscheid	470	6.3	0.4	4.0	2.0	·	·	·	·	·	5.8	9.9	3.4	16.0	0.9	1.0	0.1	5.1	·	·	·	·	·	·	·	·	·	1.4	0.4				56.7	84	-11	14	10	9	15

1938 **Tägliche Niederschlagshöhen in Millimetern, gemessen um 7 Uhr morgens** Februar

Flußgebiet		Ort	Seehöhe m	1	2	3	4	5	6	7	8	9	10	11	12	13	14	15	16	17	18	19	20	21	22	23	24	25	26	27	28	29	30	31	Monatssumme mm	% d. Norm.	Abweichung v. d. Norm.	Zahl der Tage mit Niederschl. ≧0.1	≧1.0	≧0.1	☒
Mosel	Saar	Outschied	845	2.3	6.2	7.1	2.6	·	0.2	0.2	·	7.2	2.5	14.8	7.8	10.5	·	·	·	4.6	·	·	·	·	·	·	·	·	·	·	1.7				49.2			13	11	7	10
		Schankweiler	250	4.7	·	3.9	2.4	0.3	0.2	0.7	·	2.6	4.1	14.6	7.4	8.3	·	·	·	4.7	·	·	·	·	·	·	·	·	·	·	·				46.9	102	+1	12	9	7	2
		Wawern	445	3.0	0.2	1.0	4.2	1.0	0.1	0.2	·	·	2.0	2.5	2.5	3.4	·	1.2	0.2	6.0	·	·	·	·	·	·	·	·	·	0.3	0.4				28.2	50	-28	15	9	8	15
	Saar, Blies	Fürth	280	5.0	1.1	3.5	·	·	·	·	·	0.2	6.2	9.6	2.2	9.4	0.2	0.1	·	0.6	·	·	·	·	·	·	·	·	·	4.7	0.3				42.5	139	+72	13	8	6	7
		Trippstadt	425	2.3	2.8	0.2	5.0	·	·	·	·	·	·	0.9	1.6	6.4	5.6	5.9	1.4	7.2	·	·	·	·	·	·	·	·	·	2.7	·				35.4	71	-14	12	10	7	16
		Zweibrücken	227	2.7	2.4	1.2	2.7	·	·	·	·	0.4	5.9	7.9	0.9	8.6	1.0	1.4	·	4.1	·	·	·	·	·	·	·	·	·	1.6	0.8				37.0	65	-20	14	10	7	6
		Pirmasens (Stadtgärt.)	350	2.6	5.5	0.8	3.6	·	·	·	·	1.0	4.5	4.2	1.6	18.5	3.9	0.5	·	0.0	·	·	·	·	·			·	·	4.1	·				50.9	98	-1	12	10	8	16
		Hornbach	230	2.4	4.5	1.8	1.2	·	·	·	·	0.8	5.9	6.3	2.2	8.5	·	·	·	·	·	·	·	·	·	·	·	·	·	0.6	2.0				35.2	72	-14	11	9	2	7
	Saar	Spieser-Mühlenthal	240	3.9	3.8	0.9	3.5	·	·	·	·	0.9	6.8	7.1	0.8	11.2	0.6	1.4	0.1	0.8	·	·	·	·	·	·	·	·	·	3.8	0.4				46.6	73	-17	15	8	7	9
		Saarbrücken (Fl.)	205	3.2	4.0	0.4	4.6	·	·	·	·	0.0	3.7	10.1	1.1	12.1	0.1	0.0	0.0	0.3	·	·	·	·	·	·	·	·	·	3.8	0.4				43.8	85	-8	12	8	5	5
		Heusweiler	230	6.1	0.1	1.0	4.5	·	·	·	0.4	5.6	7.4	2.0	·	10.1	·	·	·	·	·	·	·	·	·	·	·	·	·	10.6	·				49.2	94	-3	10	8	2	2
		Lauterbach	220	7.0	2.0	2.7	2.3	·	·	·	·	1.0	2.5	7.9	2.5	0.0	0.2	0.4	0.0	0.6	·	·	·	·	·	·	·	·	·	4.4	0.2				41.7	89	-5	14	10	6	6
		Saarlautern	180	4.0	3.8	1.9	1.8	·	·	·	·	0.9	3.6	8.1	0.5	8.1	·	0.0	·	1.0	·	·	·	·	·	·	·	·	·	2.9	1.2				37.8	84	-7	12	10	5	4
		Hermeskeil	525	10.1	1.3	2.3	3.6	·	·	·	·	1.3	8.3	5.6	4.4	11.2	3.5	2.7	·	2.1	·	·	·	·	·	·	·	·	·	3.6	1.1				60.6	86	-10	14	14	10	18
		Losheim (Bez. Trier)	300	1.3	3.0	0.3	6.8	·	·	·	·	2.1	1.1	8.1	3.8	1.0	4.2	·	·	·	·	·	·	·	·	·	·	·	·	1.6	0.4				51.1	78	-15	12	10	6	9
		Limbach	275	1.0	2.5	0.2	5.6	·	·	·	·	1.1	8.0	9.3	1.3	12.8	0.1	0.1	0.0	0.1	·	·	·	·	·	·	·	·	·	5.1	1.4				55.8	95	-3	14	10	8	11
		Marpingen	280	1.1	1.0	0.1	5.6	·	·	·	·	1.0	1.8	10.1	2.1	12.1	0.5	0.5	0.1	0.4	·	·	·	·	·	·	·	·	·	4.4	2.0				51.2	93	-4	15	10	8	13
		Kerprichhemmersdf.	183	1.0	0.1	0.1	4.5	·	·	·	·	3.0	4.4	6.1	1.4	13.4	·	·	·	·	·	·	·	·	·	·	·	·	·	4.2	·				46.2	94	-3	10	8	3	6
		Merzig	175	1.1	0.1	0.4	2.0	·	·	0.3	·	2.3	8.0	6.3	2.6	8.1	·	·	·	0.1	·	·	·	·	·	·	·	·	·	4.2	0.8				44.5	80	-11	13	8	4	5
		Oberemmel	210	4.6	2.6	1.1	2.1	·	·	0.1	·	2.1	4.3	1.3	1.2	5.1	0.2	0.4	·	1.0	·	·	·	·	·	·	·	·	·	3.1	0.0				35.2			14	11	7	7
	Mündung bis Saar	Trier (Egbertstr.)	146	5.1	2.1	0.8	2.1	0.1	·	·	·	1.5	6.4	5.8	6.1	10.0	·	0.3	1.1	2.1	·	·	·	·	·	·	·	·	·	1.8	0.1				48.4	109	+4	15	11	5	1
		Newel	365	5.5	0.6	·	4.2	·	·	·	·	3.2	5.1	14.0	1.8	10.0	0.1	0.8	0.3	3.8	·	·	·	·	·	·	·	·	·	1.8	0.3				52.6	108	+4	14	9	9	9
		Schillingen	515	15.4	2.1	6.2	1.3	0.2	·	·	·	·	4.2	4.5	2.4	9.5	4.3	1.2	0.2	·	·	·	·	·	·	·	·	·	·	12.3	0.4				58.2			14	10	11	23
		Gerolstein	378	5.6	1.0	5.3	2.8	·	·	·	·	·	6.1	12.9	2.3	17.3	4.8	2.6	0.2	6.1	·	·	·	·	·	·	·	·	·	1.1	0.6				68.1	111	+11	13	11	8	7
		Wilsecker	335	5.1	1.0	1.1	3.1	0.5	·	·	·	1.0	3.4	6.1	1.1	9.4	0.2	1.2	·	4.1	·	·	·	·	·	·	·	·	·	0.3	·				39.6			15	11	8	9
		Meisburg	480	8.8	1.5	4.4	1.8	0.2	·	·	·	·	5.0	13.1	3.4	15.8	1.1	1.6	·	4.6	·	·	·	·	·	·	·	·	·	1.6	0.3				64.8			14	12	11	15
		~~Bruch~~ ×	~~192~~	5.0	0.6	4.2	3.1	·	·	0.5	·	1.5	3.4	6.1	1.4	10.0	0.1	0.4	0.0	4.2	·	·	·	·	·	·	·	·	·	1.0	0.3				42.4			15	10	9	11
		Leiwen	139	2.3	·	·	4.1	·	·	·	·	1.6	4.1	6.8	0.8	7.1	0.6	1.1	0.0	4.4	·	·	·	·	·	·	·	·	·	0.1	·				34.0	83	-7	11	8	7	8
		Gornhausen	485	5.0	1.3	1.1	2.1	·	·	·	·	1.1	5.4	9.0	1.5	9.5	2.6	2.1	0.1	4.1	·	·	·	·	·	·	·	·	·	2.3	0.2				55.2	91	-2	15	13	11	8
		Altburg	535	1.0	1.1	5.1	1.1	0.3	·	·	·	·	2.2	5.9	1.2	5.8	0.1	·	·	2.4	·	·	·	·	·	·	·	·	·	1.4	·				33.6			12	10	1	11
		Wittlich (Heffels)	190	4.5	1.0	2.4	0.6	0.2	·	·	·	·	8.4	1.1	1.0	6.0	·	·	·	5.5	·	·	·	·	·	·	·	·	·	3.8	·				41.1	95	-2	9	1	5	0
		Bernkastel-Cues	120	2.4	0.4	2.2	1.3	·	·	·	·	1.2	4.6	1.2	4.3	1.1	0.4	0.1	0.0	3.2	·	·	·	·	·	·	·	·	·	1.8	0.1				31.5	98	-1	14	10	6	1
		Altlay	350	5.0	1.1	3.0	·	·	·	·	·	1.5	5.0	9.5	2.3	9.2	3.0	·	·	4.2	·	·	·	·	·	·	·	·	·	2.2	·				46.0	98	-1	11	11	9	13
		Hontheim	390	0.1	·	5.2	2.0	·	·	·	·	·	4.3	5.8	2.2	4.9	1.0	·	·	5.8	·	·	·	·	·	·	·	·	·	·	·				44.3	96	-2	9	9	6	15
		Demerath	420	6.8	1.1	4.5	1.4	·	·	·	·	·	3.4	6.1	4.6	8.1	1.5	1.1	·	4.1	·	·	·	·	·	·	·	·	·	0.9	0.9				45.1	79	-12	13	10	8	14
		Blankenrath	397	1.2	1.5	1.6	2.8	·	·	·	·	0.3	4.2	4.0	4.6	9.6	4.1	1.3	·	4.4	·	·	·	·	·	·	·	·	·	2.2	·				41.1	109	+4	13	12	8	(15)
		Düngenheim	460	4.6	0.1	1.8	1.1	0.3	·	·	·	·	0.8	10.0	6.4	10.2	3.3	1.2	0.1	3.8	·	·	·	·	·	·	·	·	·	0.3	0.0				45.2	100	0	14	9	10	18
		~~Trois/Mosel~~ ××	96	3.1	0.5	0.8	1.8	·	·	·	·	·	1.4	8.1	3.5	1.8	0.9	·	·	3.9	·	·	·	·	·	·	·	·	·	0.6	·				33.0			11	1	5	1
		Münstermaifeld	270	1.3	0.0	1.0	0.1	0.1	·	0.2	·	·	0.2	3.9	2.4	6.4	0.8	0.4	0.0	3.4	·	·	·	·	·	·	·	·	·	0.2	0.0				21.8	18	-6	13	6	9	12
		Lingerhahn	480	3.1	1.2	1.1	5.3	·	·	·	·	·	1.1	11.9	2.3	8.9	5.3	·	0.1	1.9	·	·	·	·	·	·	·	·	·	0.9	·				44.9			12	10	8	16
Ruhr bis Mosel	Rhein	Selters	242	4.4	0.1	4.8	5.0	0.1	·	·	·	·	6.2	14.8	5.3	11.9	0.1	0.9	0.6	3.2	·	·	·	·	·	0.1	·	·	·	2.5	0.8				61.2	105	+3	16	9	14	14
		Niedermendig	216	1.0	1.5	0.4	0.2	·	·	·	·	·	3.5	1.2	2.5	3.6	0.9	·	·	2.5	·	·	·	·	·	·	·	·	·	·	·				22.2	64	-13	10	1	4	8
		Neuwied	65	0.1	0.0	0.3	3.5	·	·	·	·	·	0.6	9.3	1.1	12.6	0.2	0.1	0.3	2.0	·	·	·	·	·	·	·	·	·	0.1	0.2				32.2	89	-4	13	5	1	4
	Wied	Hachenburg	370	13.3	6.5	3.1	·	·	·	·	·	·	5.0	12.4	4.0	5.0	4.0	0.5	·	2.5	·	·	·	·	·	·	·	·	·	·	2.1				58.4	82	-13	11	10	1	1
		Altenkirchen	220	3.2	0.1	6.1	3.6	·	·	·	·	·	1.1	12.0	6.4	10.1	0.4	0.1	0.1	2.5	·	·	·	·	·	·	·	·	·	2.1	4.9				60.0	95	-3	14	10	8	1
		Harschbach	290	6.3	·	5.1	4.3	·	·	·	·	·	6.0	15.4	8.8	1.3	1.1	1.1	1.4	2.1	·	·	·	·	·	·	·	·	·	2.1	1.5				63.1			13	13	8	11
		Asbach	264	1.2	0.2	2.9	4.9	0.1	·	·	·	·	·	15.1	1.5	11.0	1.2	0.8	·	2.3	·	·	·	·	·	·	·	·	·	3.0	0.8				51.8	93	-4	13	9	1	9

× Spang-Dahlem 327
×× Klotten

1938 **Tägliche Niederschlagshöhen in Millimetern, gemessen um 7 Uhr morgens** *Februar*

Flußgebiet		Ort	Seehöhe m	1	2	3	4	5	6	7	8	9	10	11	12	13	14	15	16	17	18	19	20	21	22	23	24	25	26	27	28	29	30	31	Monatssumme mm	% d. Norm.	Abweichung v. d. Norm	Zahl der Tage mit Niederschl. ≧0.1	≧1.0	✳ ≧0.1	☒
Ruhr bis Mosel	R. W	Scheuerchen	260	0.5	·	7.8	5.4	·	·	·	·	·	3.7	15.8	5.5	18.7	0.3	0.7	0.2	2.8	·	·	·	·	·	·	·	·	·	0.5	0.8				55.9	97	-2	13	7	8	7
	R.	Rheinbrohl	55	0.0	·	0.6	7.9	·	·	·	·	·	0.3	7.1	2.3	13.2	0.5	0.6	·	2.8	·	·	·	·	·	·	·	·	·	·	·				30.0	89	-4	9	5	5	5
	Ahr	Ahrhütte	400	3.8	7.4	4.4	0.9	·	·	·	·	·	7.5	8.5	2.3	13.5	7.5	3.6	·	2.7	·	·	·	·	·	·	·	·	·	·	0.0				32.5			10	6	7	7
		Dreis	475	3.9	7.7	4.3	1.5	·	·	·	·	·	3.2	7.9	2.3	18.4	0.3	4.1	0.2	4.0	0.3	·	·	·	·	·	·	·	·	0.9	·				61.1	100	0	14	11	11	15
		Kelberg	482	5.8	7.9	4.5	1.5	·	·	·	·	·	7.1	9.4	7.0	17.8	2.5	0.1	·	3.5	·	·	·	·	·	·	·	·	·	0.7	0.1				55.9	112	+6	14	10	11	7
		Aremberg	540	0.7	0.8	3.4	0.4	·	·	·	·	·	7.1	6.2	2.9	17.8	2.0	2.6	·	2.7	·	·	·	·	·	·	·	·	·	0.1	·				34.8	85	-6	12	8	9	13
		Nürburg	621	2.5	0.6	3.3	3.1	·	·	·	·	·	0.8	8.7	9.4	16.1	10.2	2.5	0.9	2.3	0.4	·	·	·	·	·	·	·	·	0.6	0.3				67.7			15	9	11	16
		Adenau	302	6.7	0.8	6.9	3.0	·	·	·	·	·	0.5	8.6	7.8	9.3	11.1	5.3	·	1.1	-	·	·	·	·	·	·	·	·	·	0.2				60.7	139	+11	12	9	7	6
		Kesseling	240	0.9	0.4	6.1	2.9	·	·	·	·	·	0.5	6.8	8.8	14.1	1.5	0.7	0.2	2.5	·	·	·	·	·	·	·	·	·	·	·				42.2			12	7	7	8
		Houverath	348	0.8	1.8	2.8	1.7	·	·	·	·	·	0.5	4.5	10.3	14.9	2.1	0.9	·	2.7	·	·	·	·	·	·	·	·	·	·	·				39.0			11	8	7	16
		Ahrweiler-Land	110	1.0	·	1.7	2.4	·	·	·	·	·	0.7	5.2	6.3	10.6	1.5	0.4	0.2	3.4	·	·	·	·	·	·	·	·	·	0.0	·				33.4	97	-1	11	8	6	9
	R.	~~Remagen~~ x	~~55~~	1.2	0.1	1.2	2.1	·	·	·	·	·	1.1	7.4	4.4	10.0	0.7	0.8	·	3.2	·	·	·	·	·	·	·	·	·	0.2	0.5				32.9	92	-3	13	8	5	5
		Bonn	60	0.9	1.0	0.9	0.6	·	·	·	·	·	1.2	6.0	4.4	7.2	1.0	0.0	·	3.8	·	·	·	·	·	·	·	·	·	2.0	·				28.0	82	-6	10	7	3	7
	Sieg	Hohenroth	635	6.8	3.4	9.3	·	·	2.7	·	4.5	7.6	3.3	8.4	12.7	3.4	·	3.2	1.2	6.5	·	·	·	·	·	·	·	·	·	2.0	4.0				77.5			15	15	8	22
		Hilchenbach	355	6.2	2.2	7.5	6.7	·	·	·	·	·	7.4	17.7	7.4	13.2	1.0	0.6	0.0	2.2	·	·	·	·	·	·	·	·	·	4.5	7.0				77.7	86	-13	13	12	9	11
		Eichen	302	4.3	2.0	7.4	4.7	·	·	·	·	·	11.3	12.3	3.4	10.8	1.3	·	·	0.1	·	·	·	·	·	7.5	·	·	·	0.9	4.0				67.8	77	-20	13	11	8	10
		Siegen (Kläranlage)	295	2.7	4.7	6.3	3.1	0.1	·	·	·	·	6.9	18.3	2.7	11.4	0.3	0.2	·	2.7	·	·	·	·	·	·	·	·	·	7.1	1.9				68.6	96	-3	14	11	6	10
		Niederschelden	225	5.3	7.9	7.4	4.5	·	·	·	·	·	12.7	18.5	4.7	7.5	0.0	0.2	·	2.7	·	·	·	·	·	0.1	·	·	·	7.4	0.7				73.0	89	-9	12	10	7	4
		Kirchen	195	3.7	0.4	6.0	4.8	·	·	·	·	·	7.4	17.2	4.0	10.3	·	0.9	·	3.7	·	·	·	·	·	·	·	·	·	5.2	0.9				63.9	97	-2	12	9	6	12
		Burbach	360	6.5	7.8	8.2	3.8	0.4	·	·	·	·	8.4	22.8	4.7	7.5	0.7	0.2	0.1	3.2	·	·	·	·	·	0.7	·	·	·	5.8	0.7				74.1	92	-6	16	10	10	11
		Morsbach	210	7.7	0.9	4.4	7.1	0.2	·	·	·	·	9.2	19.0	6.6	10.3	0.9	·	0.0	2.8	·	·	·	·	·	0.0	·	·	·	6.8	2.5				77.5	100	0	13	10	7	8
		Salzburg	612	4.7	1.0	6.5	5.8	·	·	·	·	·	5.3	20.4	2.7	4.0	1.0	1.0	0.5	3.0	·	·	·	·	·	·	·	·	·	5.5	1.2				62.0			14	13	10	13
		Rossel	120	6.8	0.1	7.4	7.2	0.4	·	·	·	·	11.8	15.9	4.8	9.4	0.9	·	0.0	0.9	·	·	·	·	·	0.0	·	·	·	0.4	3.2				69.2	96	-3	13	8	5	3
		Blankenberg	170	2.3	0.0	3.5	5.6	0.1	·	·	·	·	3.8	6.7	4.6	14.2	0.1	0.1	·	2.3	·	·	·	·	·	·	·	·	·	6.0	1.3				50.6	96	-2	13	10	6	11
		Siegburg	61	0.3	·	2.1	1.1	0.2	·	·	·	·	2.6	7.9	3.1	13.3	1.2	·	0.0	2.7	·	·	·	·	·	0.0	·	·	·	4.9	1.0				40.6	66	-7	12	10	5	15
	Sieg, Agger	Bergneustadt	240	8.7	1.3	3.5	5.1	0.1	·	·	·	·	14.2	17.1	7.4	5.9	0.1	·	·	·	·	·	·	·	·	·	·	·	·	5.7	3.5				74.7	80	-19	12	10	4	6
		Rodt-Müllenbach	410	9.2	0.3	4.1	5.5	·	·	·	·	·	13.3	15.4	3.9	10.6	0.4	0.0	0.0	0.3	·	·	·	·	·	0.5	·	·	·	5.1	2.8				77.4	69	-28	13	9	10	11
		Dreschhausen	330	6.6	1.3	6.2	6.0	·	·	·	·	·	11.0	5.5	7.5	7.5	3.2	·	2.9	1.2	·	·	·	·	·	·	·	·	·	5.5	2.3				66.7	73	-25	13	13	7	11
		Hülsenbusch	308	6.3		4.4	5.5	·	·	·	·	·	12.9	13.1	4.4	12.8	0.7	0.3	0.1	·	·	·	·	·	·	0.5	·	·	·	6.7	2.9				70.0	79	-18	13	9	7	8
		Loope	118	5.1	0.3	6.4	4.2	0.3	·	·	·	·	11.5	9.6	7.6	8.4	·	·	0.0	1.3	·	·	·	·	·	·	·	·	·	5.7	3.9				64.3	88	-10	12	10	5	6
		Seelscheid	213	3.5	·	5.2	5.6	·	·	·	·	·	6.8	12.4	6.5	16.2	·	·	·	2.7	·	·	·	·	·	·	·	·	·	6.9	3.2				69.3	94	-4	10	10	5	6
		Unterkotten	160	4.9	0.1	3.9	5.5	0.1	·	·	·	·	11.1	9.0	3.1	3.6	0.1	0.0	·	0.1	·	·	·	·	·	0.1	·	·	·	6.6	5.0				53.4	62	-33	14	9	5	7
	Wupper bis Sieg	Brühl	63	1.0	·	2.1	2.5	·	·	·	·	·	2.1	2.5	1.9	8.3	0.0	·	·	4.4	·	·	·	·	·	0.0	·	·	·	0.0	0.0				32.2	78	-9	13	7	5	4
		Wahn	50	1.0	0.1	2.5	3.6	·	·	·	·	·	3.4	5.8	4.2	10.1	0.0	·	·	3.1	·	·	·	·	·	0.0	·	·	·	5.2	0.8				40.4	93	-3	11	9	4	2
		Köln (Flughafen)	49	0.1	0.0	3.5	1.1	0.0	·	·	·	·	2.5	6.1	2.0	7.2	0.1	0.1	·	1.1	·	·	·	·	·	0.1	·	·	·	5.6	0.2				32.5	73	-12	13	8	7	7
		Pulheim	46	2.5	1.4	1.9	·	0.2	·	·	·	·	0.2	5.3	4.8	10.5	8.5	·	3.1	4.5	·	·	·	·	·	2.1	·	·	·	1.2	3.4				50.4	111	+5	14	12	3	1
		Leverkusen	44	0.1	·	3.5	3.3	·	·	·	·	·	1.1	2.1	1.8	4.0	0.0	0.0	·	1.6	·	·	·	·	·	0.4	·	·	·	5.2	0.6				25.9	67	-13	11	8	5	1
	Wupper	Kreuzberg	373	9.2	0.1	4.6	5.8	0.6	·	·	·	·	14.4	19.6	4.6	15.9	3.9	1.3	0.0	·	·	·	·	·	·	0.7	·	·	·	8.4	3.7				93.9	93	-7	14	11	6	15
		~~Hückeswagen~~ xx	~~258~~	1.4	0.2	3.5	6.6	0.2	·	·	·	·	15.1	17.1	5.5	14.3	0.6	0.5	·	0.3	·	·	·	·	·	0.9	·	·	·	5.9	5.0				83.1			15	9	7	8
		Schwelm	210	15.0	0.8	6.1	3.9	·	·	·	·	·	13.1	11.5	5.1	10.1	2.3	1.0	0.0	0.8	·	·	·	·	·	0.8	·	·	·	8.3	7.7				87.5	98	-2	14	11	9	12
		Wuppertal-Elberfeld (Westatr.)	178	9.5	0.1	4.8	0.1	·	·	·	·	·	15.8	12.8	7.2	13.1	0.5	0.1	·	0.0	·	·	·	·	·	7.6	·	·	·	6.2	4.1				82.6	91	-8	13	10	8	9
		Remscheid (Gasw.)	303	6.9	·	3.4	1.0	·	·	·	·	·	13.6	14.0	4.1	14.4	2.8	1.0	0.0	0.5	·	·	·	·	·	0.5	·	·	·	5.1	4.4				77.1	82	-17	13	11	8	7
		Solingen (Schützenstr.)	252	7.2	0.1	2.3	3.3	·	·	·	·	·	11.9	9.3	6.6	14.1	1.5	1.0	0.0	0.1	·	·	·	·	·	0.3	·	·	·	5.5	4.0				72.8	88	-11	14	11	9	11
		Wermelskirchen	310	2.1	·	1.2	·	·	·	·	·	·	15.2	14.4	11.3	11.2	0.8	·	·	·	·	·	·	·	·	0.3	·	·	·	5.6	10.2				72.3	74	-28	10	8	5	7
	Erft	Münstereifel	290	1.3	1.1	5.1	1.3	0.1	·	·	·	·	0.4	6.4	1.5	11.2	6.1	3.5	0.0	3.0	·	·	·	·	·	0.0	·	·	·	1.1	·				43.3	116	+6	13	11	7	7
		Euskirchen	160	0.4	0.4	1.1	1.1	·	·	·	·	·	0.3	3.3	1.1	1.1	1.5	0.9	0.0	3.8	·	·	·	·	·	·	·	·	·	·	0.0				22.8	82	-5	11	7	6	5
		Rheinbach	174	1.1	0.5	3.0	1.3	0.1	·	·	·	·	0.4	4.0	0.5	10.2	4.2	0.5	0.0	4.2	·	·	·	·	·	·	·	·	·	·	·				30.0	88	-4	12	7	5	2

x Honnef 30
xx Kleineichen 270

1938 **Tägliche Niederschlagshöhen in Millimetern, gemessen um 7 Uhr morgens** Februar

Flußgebiet		Ort	See-höhe m	1	2	3	4	5	6	7	8	9	10	11	12	13	14	15	16	17	18	19	20	21	22	23	24	25	26	27	28	29	30	31	Monatssumme mm	Monatssumme % d. Norm.	Abweichung v. d. Norm.	Zahl der Tage mit Niederschl. ≥0.1	Niederschl. ≥1.0	≥0.1	☒
Ruhr bis Mosel	Erft	Metternich	125	0.6	0.1	.	0.8	.	.	.	.	.	1.2	5.4	1.2	6.1	1.1	0.2	.	4.0	.	.	.	.	.	.	.	.	.	0.3	0.1				21.1	49	-18	12	6	4	6
		Hergarten	337	.	.	8.2	0.9	.	.	.	.	.	.	11.8	6.1	11.8	1.1	2.4	.	3.7	.	.	.	.	.	.	.	.	.	.	.				46.0	98	-1	8	7	5	10
		Erp	127	1.8	0.1	2.4	0.8	.	.	.	.	.	1.0	5.8	2.5	7.2	0.5	.	.	4.1	.	.	.	.	.	.	.	.	.	.	.				26.2	72	-10	10	7	4	2
		Oberbolheim	103	1.4	.	3.3	0.4	.	.	.	.	.	1.6	5.2	4.4	.	2.0	.	.	6.5	.	.	.	.	.	.	.	.	.	0.1				24.9			8	7	3	3
		Bergheim (Martinswerk)	74	1.0	.	3.2	.	.	.	.	.	.	4.6	8.8	4.1	5.0	.	.	.	3.5	.	.	.	.	.	.	.	.	.	.	0.2				30.4			8	7	2	2
		Neukirchen	56																																					
	Rhein	Benninghof	130	6.1	0.2	3.4	3.1	0.1	.	.	.	.	7.5	8.6	6.9	8.0	0.3	.	.	0.3	.	.	.	.	.	0.3	.	.	.	5.9	2.2				56.9			14	9	7	6
		Düsseldorf-Gerresh.	67	2.2	.	3.7	2.9	.	.	.	.	.	5.6	8.3	1.8	8.7	2.3	.	.	0.7		.	.	.	.	0.6	.	.	.	6.0	0.7				43.5	85	-8	12	9	6	2
		Krefeld	38	3.1	0.4	4.2	2.4	.	.	.	.	.	5.2	9.4	1.8	6.6	0.5	0.7	.	7.2	.	.	.	.	.	.	.	.	.	2.0	0.6				38.6	98	-1	13	9	5	3
		Duisburg (Bot.Gart.)	39	2.8	0.1	2.9	2.1	.	.	.	.	.	6.1	7.2	3.0	3.4	0.8	0.8	.	1.0	.	.	.	.	.	0.4	.	.	.	4.0	0.6				35.2	69	-16	14	9	7	2
Ruhr	Möhne bis Quelle	Brunskappel	410	3.9	1.1	2.8	5.6	.	.	.	.	.	5.8	25.8	5.8	15.0	7.3	7.1	2.1	1.2	.	.	.	.	.	0.0	.	.	.	0.8	0.4				84.7	94	-5	14	12	8	9
		Bigge	329	2.6	2.1	3.5	8.3	.	.	.	.	.	7.0	23.3	4.5	20.1	4.5	1.4	0.0	0.6	.	.	.	.	.	0.8	.	.	.	0.2	0.5				79.9	99	-1	14	10	9	18
		Bödefeld	475	6.0	1.2	5.0	8.2	.	.	.	.	.	8.6	11.8	6.6	21.2	5.8	3.5	0.1	1.5	.	.	.	.	.	1.1	.	.	.	0.9	0.9				81.4			15	12	9	17
		Enste	300	3.8	1.3	3.2	9.8	.	.	.	.	.	3.1	19.2	7.3	19.8	12.4	1.5	0.2	0.4	.	.	.	.	.	0.2	.	.	.	0.4	.				82.6	117	+12	14	10	(6)	16
		Eslohe	312	7.2	0.8	1.9	6.3	.	.	.	.	.	5.3	23.7	2.3	18.1	5.3	1.0	0.0	0.7	.	.	.	.	.	0.7	.	.	.	1.6	2.7				76.6	90	-9	14	11	10	17
		Arnsberg	189	3.6	1.5	2.9	5.3	.	0.1	.	.	.	6.0	14.5	5.4	11.9	5.0	1.0	0.0	0.4	.	.	.	.	.	0.4	.	.	.	0.5	0.1				58.6	81	-14	15	10	9	12
		Allendorf	310	5.5	0.8	5.7	3.2	.	.	.	.	.	7.4	14.0	5.1	16.4	2.9	.	.	0.7	.	.	.	.	.	0.9	.	.	.	0.5	0.2				63.3	85	-11	13	8	7	18
		Langscheid	335	5.1	1.2	4.8	4.1	.	.	0.0	.	.	6.8	20.7	6.2	14.7	4.8	0.2	.	0.4	.	.	.	.	.	1.0	.	.	.	0.9	0.0				70.9	101	+1	13	10	7	16
	Möhne	Brilon	450	2.7	4.1	3.4	7.1	.	.	.	.	.	7.0	26.6	6.9	25.0	5.1	2.0	0.1	3.5	.	.	.	.	.	0.7	.	.	.	.	0.5				91.7	120	+15	14	10	10	18
		Rüthen	380	3.2	1.3	1.1	.	0.2	.	.	.	.	4.6	14.7	4.5	14.2	3.5	2.4	.	0.5	.	.	.	.	0.0	0.9	.	.	.	0.3	0.4				51.8	84	-10	14	9	9	15
		Warstein	295	4.5	2.6	4.8	6.4	.	.	.	.	.	7.8	21.0	3.7	19.4	5.9	1.8	0.3	0.3	.	.	.	.	.	0.7	.	.	.	0.6	0.0				79.8			14	10	10	18
		Möhnetalsperre	185	1.9	1.7	2.6	3.4	.	.	.	.	.	5.5	9.2	1.9	4.5	1.1	0.0	.	.	.	.	.	.	.	0.1	.	.	.	0.1	0.1				32.1	47	-36	12	9	5	8
	Ruhr	Neuenrade	324	6.6	0.9	3.9	5.6	.	.	.	.	.	8.4	11.6	4.5	19.1	3.6	0.9	.	0.4	.	.	.	.	.	1.1	.	.	.	1.0	0.1				67.7			14	10	10	13
		Menden	149	3.5	2.3	2.7	3.0	.	.	.	.	.	8.3	10.2	0.5	15.0	2.5	1.0	.	.	.	.	.	.	.	.	.	.	.	0.3	.				49.3			11	9	6	2
		Langscheide	116	3.3	1.2	1.8	3.4	0.2	.	.	.	.	6.4	8.7	1.3	4.6	0.4	0.2	0.4	.	.	.	.	.	.	0.5	.	.	.	0.5	0.2				33.1	67	-16	15	8	5	(2)
		Iserlohn	288	5.7	1.5	4.8	5.0	.	.	.	.	.	10.5	12.6	4.4	10.2	1.5	0.5	.	0.4	.	.	.	.	.	1.0	.	.	.	0.7	0.1				58.9	38	-1	14	10	3	9
	Lenne	Kahler Asten	840	4.5	7.7	9.2	7.7	.	.	.	.	.	4.9	27.4	4.7	32.8	14.4	2.5	0.3	1.2	.	.	.	.	.	0.3	.	.	.	0.2	0.9				112.7	91	-11	15	11	13	28
		Fleckenberg	352	3.8	1.7	6.0	4.2	0.0	.	.	.	.	.	18.4	5.2	14.7	3.4	1.1	0.1	1.4	.	.	.	.	.	0.4	.	.	.	1.5	0.2				68.2	85	-12	15	12	9	17
		Altenhundem	305	7.5	1.0	7.5	3.4	.	.	.	.	.	.	19.0	5.9	12.2	0.3	0.5	.	.	.	.	.	.	.	0.2	.	.	.	3.4	0.3				67.2	87	-9	12	8	5	9
		Olpe	320	8.5	0.6	7.5	4.1	.	.	.	.	.	8.6	15.8	3.4	11.3	3.0	0.3	.	1.4	.	.	.	.	.	0.3	.	.	.	4.1	1.3				70.2	74	-25	14	11	9	9
		Pütthof	440	7.4	1.1	6.3	5.2	0.0	.	0.0	.	.	7.5	14.0	3.4	13.1	1.3	0.4	0.2	0.5	.	.	.	.	.	0.4	.	.	.	3.4	1.0				65.2	76	-20	15	11	12	10
		Attendorn	250	8.8	1.8	5.3	4.6	0.1	.	.	.	.	8.8	16.3	4.2	13.5	1.6	0.4	.	1.2	.	.	.	.	.	0.5	.	.	.	3.9	0.8				71.8	93	-5	15	11	8	14
		Serkenrode	350	5.8	0.3	5.8	7.2	0.1	.	.	.	6.3	.	13.4	6.8	10.4	8.4	0.5	0.1	0.2	.	.	.	.	.	0.1	.	.	.	0.2	1.4				67.0	89	-8	16	9	11	14
		Herscheid	438	6.5	0.2	4.5	3.8	0.4	.	.	.	.	10.5	9.5	3.9	9.0	1.4	0.9	.	.	.	.	.	.	.	.	.	.	.	3.5	0.3				54.4	63	-32	13	9	5	15
		Lüdenscheid	447	10.4	0.1	5.9	13.4	.	0.0	0.0	.	.	11.5	17.3	5.5	17.3	5.2	2.3	0.0	0.9	.	.	.	.	.	1.0	.	.	.	3.5	1.1				95.4	103	+3	14	12	10	17
	Volme	Meinerzhagen	408	12.1	1.2	8.0	8.5	.	.	.	.	.	14.1	17.9	6.4	13.9	6.5	2.0	.	.	.	.	.	.	.	0.7	.	.	.	5.0	2.5				98.7			13	12	9	20
		Priorei	170	7.6	0.6	4.3	5.6	.	.	.	.	.	10.6	14.0	5.5	15.5	1.8	0.8	0.1	0.1	.	.	.	.	.	0.1	.	.	.	3.4	0.5				70.5			15	9	3	7
		Hagen (Bäuerl. Werksch.)	165	7.4	1.9	4.7	1.8	.	.	.	.	.	7.6	10.2	2.8	11.4	2.6	0.3	.	0.5	.	.	.	.	.	.	.	.	.	1.7	.				52.9	78	-15	12	10	7	7
		Halver	422	10.7	.	7.2	6.6	.	.	.	.	.	7.2	25.3	10.0	14.9	7.4	2.4	.	1.2	.	.	.	.	.	0.9	.	.	3.0	3.1	1.3				102.2	109	+8	14	13	8	14
		Ennepetalsperre	273	9.6	0.9	8.4	5.6	.	.	.	.	.	11.7	16.5	4.1	16.7	2.8	0.9	.	0.6	.	.	.	.	.	0.5	.	.	.	4.5	2.5				85.3	58	-39	14	10	8	9
	Ruhr	Wengern	90	5.6	2.0	3.6	2.3	.	.	.	.	.	8.4	10.3	5.3	8.1	1.5	0.2	.	0.2	.	.	.	.	.	1.0	.	.	.	2.0	0.8				51.3	80	-13	14	11	6	8
		Langenberg	115	2.1	1.9	3.3	3.5	.	.	.	.	.	13.9	3.2	7.9	3.2	(0.6)	(0.4)	.	0.9	.	.	.	.	.	.	.	.	.	4.1	4.3				61.9	86	-10	12	10	3	2
		Kettwig	76	4.2	1.3	3.0	3.6	.	.	.	.	.	8.3	5.6	2.4	8.2	(0.6)	.	.	.	.	.	.	.	.	.	.	.	.	4.4	1.3				43.3	73	-16	12	10	5	.
		Essen-Mülh. (Flugh.)	120	6.9	0.5	2.5	3.5	.	.	.	.	.	8.8	6.4	2.0	8.1	1.5	0.2	0.1	0.2	.	.	.	.	.	0.3	.	.	.	3.7	1.0				43.7			15	9	7	3
Lippe b. Kuhr	Emscher	Mörs-Asberg	28	1.2	0.3	3.1	1.7	.	.	.	.	.	5.7	6.5	2.2	4.3	0.2	.	.	.	.	.	.	.	.	.	.	.	.	3.1	0.6				28.9	57	-22	11	8	3	.
		Dortmund-Brünninghs.	110	3.3	0.5	4.0	1.9	.	.	.	.	.	6.0	10.1	6.1	4.6	1.0	1.1	0.0	0.3	.	.	.	.	.	0.4	.	.	.	0.8	0.3				40.4	85	-7	14	9	7	6
		Recklinghausen	101	5.5	0.0	2.2	2.2	.	.	.	.	0.0	6.2	8.3	4.0	8.8	0.2	2.0	0.1	0.5	.	.	.	.	.	0.7	.	.	.	2.5	0.9				44.1	80	-11	14	9	8	2

1938 **Tägliche Niederschlagshöhen in Millimetern, gemessen um 7 Uhr morgens** Februar

Flußgebiet		Ort	See-höhe m	1	2	3	4	5	6	7	8	9	10	11	12	13	14	15	16	17	18	19	20	21	22	23	24	25	26	27	28	29	30	31	Monatssumme mm	Monatssumme % d. Norm.	Abweichung v. d. Norm.	Zahl der Tage mit Niederschl. ≧0.1	Zahl der Tage mit Niederschl. ≧1.0	Zahl der Tage mit ✳ ≧0.1	Zahl der Tage mit ☒
Lippe bis Ahr	E.	Buer	90	4.7	0.1	4.2	2.5	·	·	·	·	·	7.7	10.8	4.6	4.7	1.2	0.9	·	0.4	·	·	·	·	·	0.4	·	·	·	2.5	1.2				45.9	67	-23	14	10	5	3
		Bochum (Bergschule)	83	5.2	0.6	3.0	2.2	·	·	·	·	·	7.7	8.8	4.0	4.9	0.3	0.5	0.0	0.5	·	·	·	·	·	0.2	·	·	·	1.4	0.7				40.0	70	-17	14	8	6	5
	R.	Dinslaken-Hiesfeld	30	3.9	·	3.9	1.1	·	·	·	·	·	5.8	7.3	1.8	6.0	·	1.2	·	0.3	·	·	·	·	·	0.6	·	·	·	2.8	0.5				34.3	69	-15	12	9	4	2
Lippe	Lippe	Lippspringe	140	5.8	·	15.2	8.8	·	·	·	·	·	9.0	21.0	6.5	3.6	2.1	·	·	·	·	·	·	·	·	0.1	·	·	·	0.0	·				71.5	120	+12	9	8	6	8
		Paderborn	115	2.4	0.8	3.0	3.0	·	·	·	·	·	3.0	16.7	4.1	11.4	1.4	0.4	·	0.0	·	·	·	·	·	0.5	·	·	·	1.6	0.6				48.9	41	- 5	13	9	7	6
	Alme	Wewelsburg	216	1.7	2.4	0.7	3.6	·	·	·	·	·	2.6	6.5	3.5	16.7	1.9	0.2	·	0.1	·	·	·	·	·	0.6	·	·	·	0.0	0.4				40.9	79	-11	13	8	7	13
		Fürstenberg	353	1.8	1.0	0.6	7.8	·	·	·	·	·	3.8	18.3	5.5	19.5	1.0	·	·	·	·	·	·	·	·	·	·	·	·	·	·				59.3			9	8	4	15
		Büren	212	0.3	3.3	0.3	4.8	·	·	·	·	·	3.1	17.9	3.2	14.9	2.6	0.7	·	·	·	·	·	·	·	0.5	·	·	·	0.1	0.4				51.8	91	- 5	13	7	4	12
		Blankenrode	383	2.4	0.6	1.8	5.6	·	·	·	·	·	3.8	25.8	3.6	20.0	1.8	·	·	·	·	·	·	·	·	0.0	·	·	·	0.0	·				65.4	116	+9	9	8	6	18
		Dörenhagen	260	2.5	1.3	2.3	5.9	·	·	·	·	·	3.2	14.4	2.2	9.7	0.9	0.1	·	·	·	·	·	·	·	0.5	·	·	·	0.9	0.9				44.8			13	8	8	15
	Lippe	Lippstadt	79	2.6	0.6	0.9	3.5	·	·	·	·	·	5.5	12.9	4.5	17.5	0.5	1.1	0.0	0.2	·	·	·	·	·	0.2	·	·	·	0.6	1.0				51.6	102	+1	14	8	6	8
		Effeln	280	2.1	2.5	0.4	3.1	·	·	·	·	·	4.9	13.9	4.1	6.2	6.9	3.6	·	0.6	·	·	·	·	·	0.5	·	·	·	·	1.8				50.6	94	- 3	13	10	6	17
		Hovestadt	70	1.1	1.3	1.8	2.3	·	·	·	·	·	6.8	4.8	6.3	1.7	·	·	·	·	·	·	·	·	·	·	·	·	·	·	·				41.5	96	- 2	9	9	4	4
		Beckum-Unterberg	116	4.7	0.3	1.4	2.4	·	·	·	·	·	4.1	14.5	5.9	6.1	2.2	0.9	0.0	·	·	·	·	·	·	·	·	·	·	·	0.7				43.2			11	8	6	6
	Ahse	Soest	103	2.3	0.9	·	1.4	·	·	·	·	·	3.5	3.0	2.5	10.5	1.5	1.6	·	·	·	·	·	·	·	·	·	·	·	·	·				27.7	65	-15	9	7	2	2
		Werl	94	2.2	1.0	2.3	2.1	·	·	·	·	·	6.0	15.5	4.5	3.4	0.9	0.1	0.0	·	·	·	·	·	·	0.0	·	·	·	0.4	·				38.4	75	-13	11	8	6	3
		Hamm	56	3.0	0.3	·	4.0	·	·	·	·	·	4.8	9.8	9.8	5.0	5.2	·	·	0.0	·	·	·	·	·	·	·	·	·	1.2	0.2				33.5	68	-16	9	7	3	2
	L.	Kappenberg	100	2.5	2.1	1.5	2.3	·	·	·	·	·	5.9	6.2	5.3	2.3	0.3	0.2	·	·	·	·	·	·	·	0.1	·	·	·	1.3	0.3				30.3			13	9	6	5
	Stever	Lüdinghausen	58	3.9	·	2.9	1.2	·	·	·	·	·	4.7	10.0	3.1	2.9	·	1.0	1.0	0.0	·	·	·	·	·	·	·	·	·	1.1	0.8				32.6	66	-17	11	10	2	3
		Hullern	45	7.2	·	2.4	3.0	·	·	·	·	·	5.5	11.4	0.3	7.5	0.2	0.3	·	·	·	·	·	·	·	·	·	·	·	2.5	0.5				40.8			11	7	4	2
		Groß Reken	64	3.9	·	5.0	0.9	·	·	·	·	·	5.1	9.3	1.7	3.9	1.4	0.4	0.4	·	·	·	·	·	·	0.4	·	·	·	1.7	0.8				35.2			13	8	5	2
		Dülmen	67	4.5	0.6	3.3	1.2	·	·	·	·	·	4.4	8.2	4.8	0.6	2.1	2.3	0.0	0.2	·	·	·	·	·	0.1	·	·	·	2.0	0.7				35.0	71	-14	14	9	5	2
	L.	Hervest-Dorsten	34	5.1	·	3.4	2.6	·	·	·	·	·	6.4	9.4	5.9	4.7	0.0	1.1	0.0	0.8	·	·	·	·	·	·	·	·	·	2.3	1.1				42.8	80	-11	11	10	4	3
Grenze/Lippe	Rhein	Wesel	24	2.0	·	3.5	1.0	·	·	·	·	·	5.4	6.7	3.0	2.9	1.1	1.4	·	0.6	·	·	·	·	·	·	·	·	·	1.1	0.6				29.3			12	10	4	3
		Rees	19	2.9	·	4.0	1.4	·	·	·	·	·	4.7	7.7	3.1	6.1	·	·	·	0.8	·	·	·	·	·	·	·	·	·	1.4	1.0				33.1	77	-10	10	9	3	1
		Kleve	46	4.6	·	2.8	1.7	·	·	·	·	·	5.3	7.1	3.3	7.1	·	0.1	0.2	1.1	·	·	·	·	·	0.2	·	·	·	1.7	2.9				39.1	76	-12	13	10	3	·

Maas

Roer																																								
	R.	Monschau-Dreisteg.	420	8.5	1.2	4.4	5.3	·	·	·	·	·	7.1	27.6	5.1	27.6	6.8	3.3	1.5	3.1	·	·	·	·	·	·	·	·	·	·	·				101.5	115	+13	12	12	7	17
	Urft	Schmidtheim	568	4.5	4.0	4.2	0.9	·	·	·	·	·	3.6	17.1	3.7	38.9	6.0	3.0	1.0	4.2	·	·	·	·	·	·	·	·	·	·	1.9				93.0	155	+33	13	12	12	19
		Hollerath	600	6.8	2.1	5.1	1.5	·	·	·	·	·	2.3	17.8	0.9	14.7	8.9	3.6	·	3.6	·	·	·	·	·	·	·	·	·	2.5	1.5				67.6	81	-16	11	10	8	18
		Schleiden	380	3.6	1.7	9.3	1.5	·	·	·	·	·	3.5	15.7	3.8	22.4	6.8	2.6	0.2	3.6	·	·	·	·	·	·	·	·	·	0.9	0.4				76.0	138	+21	14	11	8	15
	R.	Drove	180	1.4	·	2.6	0.6	·	·	·	·	·	1.8	9.8	2.0	10.1	1.9	0.6	·	4.4	·	·	·	·	·	·	·	·	·	0.1	·				35.3	90	- 4	11	8	6	6
	Inde	Rötgen (Greppstr.)	440	4.2	0.3	3.8	4.2	·	·	·	·	·	8.8	13.8	5.8	22.3	1.5	0.4	0.1	2.1	·	·	·	·	·	0.0	·	·	·	2.5	1.7				71.5	101	+1	14	11	9	16
		Eschweiler	205	2.0	·	3.1	0.5	·	·	·	·	·	3.7	5.1	0.9	3.1	0.4	0.2	·	3.2	·	·	·	·	·	·	·	·	·	0.3	·				28.5	63	-17	11	6	6	5
	R.	Erkelenz	99	1.2	0.5	3.3	1.8	·	·	·	·	0.1	5.6	6.5	4.8	5.5	·	·	·	5.5	·	·	·	·	·	·	·	·	·	0.3	1.2				36.3	80	- 9	12	9	3	2
	Wurm	Aachen (Met. Obs.)	202	1.7	0.1	4.5	1.6	·	·	·	·	0.0	5.3	9.6	1.2	14.7	0.6	0.1	0.0	2.5	·	·	·	·	·	0.0	·	·	·	1.0	0.4				43.3	74	+15	13	9	8	9
		Herzogenrath	163	3.4	0.3	4.5	0.6	·	·	·	·	·	5.2	9.2	2.6	12.8	0.3	0.3	·	4.0	·	·	·	·	·	·	·	·	·	0.6	1.0				44.9	88	- 6	13	8	5	5
		Linnich	80	0.1	·	3.0	1.2	·	·	0.1	·	0.2	4.5	6.1	4.0	5.4	0.1	·	·	5.6	·	·	·	·	·	·	·	·	·	0.2	0.7				31.0	72	-12	13	7	5	3
	R.	Waldenrath	83	3.6	0.1	2.3	1.1	·	·	·	·	·	3.9	7.3	1.7	10.5	0.2	·	·	3.2	·	·	·	·	·	·	·	·	·	0.9	0.6				35.4			12	8	4	6
Grenze bis Roer	M. R.	Elmpt	63	4.4	1.1	3.1	4.0	·	·	0.1	·	0.1	4.7	7.4	3.1	5.6	0.1	2.0	0.0	4.5	·	·	·	·	·	·	·	·	·	0.2	1.2				41.4	79	-11	15	11	6	6
	Niers	Jackerath	108	3.1	0.8	2.5	·	·	·	·	·	·	9.1	8.0	12.1	·	3.6	0.9	·	5.3	·	·	·	·	·	·	·	·	·	0.2	0.9				46.5			11	7	5	3
		München-Gladb.-H.	75	3.6	0.8	4.3	1.9	·	·	·	·	0.1	4.6	8.7	5.4	3.4	0.2	0.9	·	3.3	·	·	·	·	·	0.2	·	·	·	0.6	1.1				39.1			15	9	5	2
		Bracht	51	3.1	0.6	3.9	2.8	·	·	·	·	·	3.8	12.4	8.8	3.2	3.6	1.3	·	3.0	·	·	·	·	·	·	·	·	·	·	·				46.5	96	- 2	11	10	5	2
		Issum	27	2.1	0.1	5.3	1.7	·	·	·	·	0.1	6.2	8.2	2.7	7.0	0.9	1.4	·	2.0	·	·	·	·	·	0.2	·	·	·	·	1.7				39.6	85	- 7	14	10	5	3
		Walbeck	35	3.2	0.5	10.3	1.2	·	·	·	·	·	5.5	7.7	5.1	3.7	0.6	1.5	·	0.8	·	·	·	·	·	0.1	·	·	·	0.6	1.3				42.1	86	- 7	14	9	6	1
		Kevelaer	23	1.6	0.3	5.6	0.2	·	·	·	·	·	5.6	5.1	5.5	4.4	·	1.0	0.1	1.1	·	·	·	·	·	0.0	·	·	·	0.8	1.0				32.3	68	-15	13	9	4	3

Flußgebiet		Ort	Seehöhe m	1	2	3	4	5	6	7	8	9	10	11	12	13	14	15	16	17	18	19	20	21	22	23	24	25	26	27	28	29	30	31	Monatssumme mm	% d. Norm.	Abweichung v. d. Norm.	Zahl der Tage mit Niederschl. ≥0.1	≥1.0	✳ ≥0.1	⊠
Gr. b. R.	N.	Keppeln	35																																				
Donau																																							
Iller bis Quelle	Erigach, Brege	Katharinenhöhe bei Furtwangen	1070	3.1	5.6	6.8	0.9	·	·	·	·	·	7.4	35.8	9.5	78.1	5.3	7.4	·	·	·	·	·	·	·	·	·	·	·	3.7				703.8			11	10	8	28
		Furtwangen	854	2.5	6.7	8.0	7.3	0.2	·	·	·	0.3	8.5	47.9	14.3	29.3	9.0	2.7	0.2	·	·	·	·	·	·	·	·	·	0.9	0.7				140.2	111	+74	14	11	12	28
		Bubenbach	937	7.1	2.7	3.1	0.2	·	·	·	·	·	2.9	25.7	5.1	14.3	3.4	1.8	0.0	·	·	·	·	·	·	·	·	·	1.6	3.9				65.2	93	-5	12	11	9	28
		Villingen	706	0.4	2.0	6.5	0.3	0.0	·	·	·	·	2.1	19.2	2.7	7.1	3.3	2.9	0.2	·	·	·	·	·	·	·	·	·	0.9	1.4				49.0	105	+3	13	9	8	24
		Donaueschingen	693	·	·	2.3	0.9	·	·	·	·	·	1.0	17.4	1.8	5.8	5.3	0.2	·	·	·	·	·	·	·	·	·	·	·	3.2				34.7	92	-3	9	7	7	22
	Donau	Riedöschingen	715	0.3	1.1	3.4	0.6	·	0.1	·	·	·	7.2	17.4	4.4	8.9	3.7	0.1	·	·	0.0	·	·	·	·	·	·	·	·	4.9				40.1			12	8	6	27
		Tuttlingen	647	·	1.5	2.5	1.2	·	·	·	·	·	0.2	16.9	7.9	5.9	2.4	0.5	·	·	·	·	·	·	·	·	·	·	·	3.4				42.4	106	+2	10	8	8	18
		Friedingen	625	·	0.1	3.9	1.5	·	·	·	·	·	0.5	10.4	6.2	3.1	1.2	·	·	·	·	·	·	·	·	·	·	·	·	2.3				30.3	90	-4	9	7	8	18
		Böttingen	910	0.2	3.0	5.2	2.1	0.3	·	·	0.2	·	1.3	14.6	7.8	9.3	5.8	0.5	0.2	·	·	·	·	·	·	·	·	·	·	6.2				56.7	105	+3	14	9	9	28
		~~Ebingen~~ *	~~725~~	·	4.2	0.1	3.0	·	0.1	·	·	·	1.3	24.2	14.9	10.0	8.0	2.0	·	·	·	·	·	·	·	·	·	·	·	2.1				59.8	142	+27	11	9	9	25
		~~Heuberg~~ **	~~840~~	0.2	4.0	0.1	0.8	·	·	·	·	·	1.2	14.5	9.5	7.7	2.5	0.3	·	·	·	·	·	·	·	·	·	·	·	0.6				41.5			11	6	8	28
		Sigmaringen(K.-Str.)	588	1.5	2.4	0.3	0.1	·	·	·	·	·	1.8	10.4	3.8	8.4	2.5	0.2	·	·	·	·	·	·	·	·	·	·	·	·				32.0	97	-1	10	7	6	12
	Lauchert	Genkingen	773	·	5.6	0.1	5.7	·	·	·	·	·	6.1	14.4	6.9	13.1	11.5	1.4	·	·	·	·	·	·	·	·	·	·	·	0.2				77.7	163	+27	10	8	8	23
		Stetten u. H.	706	·	1.4	2.3	1.4	·	·	·	·	·	0.8	15.0	12.2	11.0	11.5	0.8	·	·	·	·	·	·	·	·	·	·	·	1.9				67.3	136	+16	10	8	7	25
		Trochtelfingen	700	·	3.3	0.0	3.8	·	0.0	·	·	·	1.1	11.1	1.1	6.1	4.9	0.3	0.0	0.0	·	·	·	·	0.0	·	·	·	·	2.0				38.9	129	+9	9	8	8	28
		Bitz	883	·	4.2	0.9	3.0	·	0.1	·	·	·	1.3	24.2	14.0	10.0	8.0	2.0	·	·	·	·	·	·	·	·	·	·	·	2.1				69.8	142	+21	11	9	9	25
		Harthausen	735	·	2.7	0.2	1.0	·	·	·	·	·	1.4	15.9	1.9	4.6	4.9	1.1	·	·	·	·	·	·	·	·	·	·	·	1.3				41.0	111	+6	10	9	6	23
	Abl.	~~Otterswang~~ +	~~610~~	1.2	0.1	2.2	0.5	0.1	·	·	·	0.1	·	10.3	1.1	4.3	2.9	0.1	·	·	·	·	·	·	·	·	·	·	·	1.4				24.4			12	7	7	16
		Mengen	560																																				
	Don.	Saulgau	586	·	0.5	0.0	1.0	0.2	·	·	·	·	·	9.7	2.0	5.7	3.1	0.1	·	·	0.0	·	·	·	·	·	·	·	·	1.9				24.8	83	-5	9	6	6	17
		Riedlingen	540	0.9	3.2	1.1	·	·	0.1	0.0	·	·	1.0	13.5	5.5	8.5	3.2	2.2	·	·	·	·	·	·	·	·	·	·	·	·				39.2	145	+12	10	8	7	11
	Gr. Lauter	~~St. Johann~~ ×	~~765~~	0.0	3.8	2.5	4.5	·	·	·	·	·	0.2	19.3	10.2	14.5	7.9	1.8	0.2	0.2	·	·	·	·	·	·	·	·	·	1.9				67.0			12	9	11	28
		Münsingen	720	0.0	2.4	1.4	2.8	·	·	·	·	·	0.1	14.3	10.1	14.0	6.8	1.0	0.0	0.1	0.0	·	·	·	·	·	·	·	·	·	2.2				54.7	127	+12	11	9	10	26
		Frankenhofen	740	0.3	4.2	0.5	1.3	·	·	·	·	·	1.2	20.0	5.6	9.8	4.2	1.3	·	·	·	·	·	·	·	·	·	·	·	1.2				49.5	131	+12	11	9	9	28
	D.	Ehingen	514	0.3	2.4	3.2	0.4	0.1	·	0.0	·	0.0	0.4	11.4	2.6	8.0	4.6	0.4	·	·	·	·	·	·	·	·	·	·	·	1.2				35.6	127	+9	12	7	8	27
	Riß	Eichen	610																																				
		Biberach	540	0.1	0.3	0.0	0.9	·	·	0.2	0.1	·	0.1	7.8	1.8	6.4	4.2	1.1	0.0	·	·	·	·	·	·	·	·	·	·	·	2.1				25.1	78	-7	12	6	7	18
		Schemmerberg	510	·	2.1	0.5	·	·	·	·	·	·	·	9.0	3.0	3.0	4.1	·	·	·	·	·	·	·	·	·	·	·	·	2.3				24.1	83	-5	7	6	5	14
	Donau	Ochsenhausen	614	0.4	0.4	1.3	1.2	0.1	·	·	·	·	·	8.5	6.2	8.1	2.2	3.3	·	·	·	·	·	·	·	·	·	·	·	0.7				33.1	85	-6	11	7	9	18
		Maselheim	542	·	0.4	0.4	0.5	0.0	·	0.1	·	·	0.2	17.0	2.2	11.5	5.1	0.8	·	·	·	·	·	·	·	·	·	·	·	1.8				40.0	111	+4	11	5	8	19
		Rot	605	·	·	2.2	0.9	·	·	·	·	·	·	13.2	3.4	4.6	3.6	·	·	·	·	·	·	·	·	·	·	·	·	1.9				29.8	71	-12	7	6	5	12
Iller	M. L.	Nebelhorn	1920	·	10.8	10.5	0.5	·	·	·	·	·	0.4	40.4	17.1	20.9	10.3	0.1	0.2	·	·	·	·	·	·	·	·	·	·	0.1				111.2			11	6	9	20
	Obere Iller	Birgsau	950	0.0	4.5	1.8	1.4	·	·	·	·	·	2.8	36.1	12.8	17.1	7.2	4.1	·	·	·	·	·	·	·	·	·	·	·	·				87.4	83	-19	9	9	9	23
		Oberstdorf	811	0.3	4.0	4.4	0.5	·	·	·	·	·	2.0	34.1	11.2	16.0	8.3	0.8	·	·	·	·	·	·	·	·	·	·	·	0.0				89.6	90	-10	10	7	10	23
		Rohrmoos	1070	0.0	20.9	11.5	1.5	·	·	·	·	·	4.2	45.4	21.6	21.6	10.1	0.5	·	·	·	·	·	·	·	·	·	·	·	3.2				140.5	99	-1	10	9	10	23
		Ofterschwang	864	0.1	3.4	2.0	2.5	0.0	·	·	·	·	0.0	22.5	16.2	10.9	6.0	0.5	·	·	·	·	·	·	·	·	·	·	·	0.0				66.1			9	7	8	24
		Sonthofen	735	·	3.0	2.8	0.0	·	·	·	·	·	·	29.1	14.0	12.9	2.2	0.4	·	·	·	·	·	·	·	·	·	·	·	·				64.0	83	-13	6	6	6	23
		Oberjoch	1136	0.5	3.0	4.1	1.2	·	·	·	·	·	0.2	19.1	20.1	15.6	6.5	2.6	·	·	·	·	·	·	·	·	·	·	·	0.3				75.2	85	-14	11	8	11	23
		Bad Oberdorf	850	·	1.9	2.2	2.3	·	·	·	·	·	·	25.6	23.1	15.3	4.3	5.0	·	·	·	·	·	·	·	·	·	·	·	0.0				80.3	108	+6	8	8	8	23
		Wärterh. a. Steigbach	935	0.1	1.0	5.2	0.5	0.1	·	·	0.1	·	1.1	35.3	13.1	15.1	7.0	5.3	·	0.1	·	·	·	·	·	·	·	·	·	1.3				93.0	80	-23	14	9	8	23
		Immenstadt	731	·	6.9	4.1	0.8	·	·	·	·	·	1.0	31.2	10.1	15.2	5.4	2.6	·	·	·	·	·	·	·	·	·	·	·	1.2				78.3	82	-18	10	9	7	23
		Unterzollhaus	892	·	2.3	2.5	0.4	0.1	0.0	·	·	·	0.8	17.8	1.1	8.0	6.8	3.5	·	·	·	·	·	·	·	·	·	·	·	0.2				50.1	74	-18	11	7	7	23
		Kranzegg	860	·	3.8	4.0	0.6	0.4	·	·	·	·	0.0	26.8	9.1	13.5	4.3	8.2	·	·	·	·	·	·	·	·	·	·	·	0.4				71.1	91	-7	10	7	9	23
		Diepolz	1040	·	11.1	6.2	0.4	·	·	·	·	·	1.4	34.1	15.1	16.8	6.0	2.4	·	·	·	·	·	·	·	·	·	·	·	0.9				95.6	101	+1	10	8	9	23

* Bitz 883 + Habstal 600 × Hengen 736
** Frohnstetten 785

1938 **Tägliche Niederschlagshöhen in Millimetern, gemessen um 7 Uhr morgens** *Februar*

Flußgebiet		Ort	Seehöhe m	1	2	3	4	5	6	7	8	9	10	11	12	13	14	15	16	17	18	19	20	21	22	23	24	25	26	27	28	29	30	31	Monatssumme mm	% d. Mittel	Abweichung v. d. Norm.	Zahl der Tage mit Niederschl. ≥0.1	≥1.0	≥0.1	▨
Iller	Mittlere Iller	Martinszell	740	2.0	2.8	2.4	0.3	.	.	0.0	.	.	1.1	27.1	5.3	1.8	4.7	3.5	0.2	0.0	.	.	.	.	.	.	1.9	.	.	.	0.2				53.3	81	-13	13	10	10	28
		Buchenberg	905	0.8	4.3	6.9	0.9	.	.	.	.	.	0.5	28.0	6.5	12.0	3.8	3.0	.	.	.	.	.	.	.	.	.	.	.	.	2.0				68.7	78	-19	11	8	10	28
		Kempten (El.-Werk)	665	0.0	2.2	2.5	0.2	0.0	0.0	.	.	.	2.6	20.9	4.0	10.7	2.8	0.5	0.0	.	.	.	.	.	.	.	.	.	.	.	0.0				46.4	79	-13	9	7	9	21
		Krugzell	667	0.0	2.8	2.4	0.1	.	.	.	.	.	0.6	26.9	5.3	8.6	4.2	1.0	.	.	.	.	.	.	.	.	.	.	.	.	1.6				54.0	100	0	10	8	9	19
		Frauenzell	731	.	3.9	3.6	.	.	.	.	.	.	4.4	20.9	7.8	27.3	4.6	2.3	.	.	.	.	.	.	.	.	.	.	.	.	2.7				78.0	117	+11	9	9	8	28
		Unterkürnach	820	.	5.8	8.5	1.0	0.1	.	.	.	.	2.1	30.6	10.0	23.0	9.5	2.5	0.4	.	.	.	.	.	.	.	.	.	.	.	6.9				100.4	117	+14	12	10	11	28
		Ittelsburg	718	.	4.4	2.2	0.4	.	.	.	.	.	0.0	15.6	3.8	2.4	5.0	2.2	.	.	.	.	.	.	.	.	.	.	.	.	2.1				37.5	74	-13	9	8	8	22
	Untere Iller	Wurzach ×	650	0.2	2.7	1.9	1.0	0.8	0.2	0.0	.	.	1.4	23.6	5.3	17.5	5.9	1.7	.	.	.	.	.	.	.	.	.	.	.	.	2.5				64.7			13	10	8	24
		Leutkirch	660	2.3	6.1	2.5	1.1	.	.	.	.	.	0.4	11.2	3.4	3.6	4.2	3.0	.	.	.	.	.	.	.	.	.	.	.	.	3.4				41.2	78	-12	11	10	8	28
		Memmingen	600	0.1	2.1	0.7	1.6	0.2	0.1	0.0	.	.	0.3	15.6	2.2	12.8	2.5	1.8	0.0	0.1	.	.	.	.	.	.	.	.	.	.	0.5				40.6	107	+3	14	7	9	17
		Jedesheim	500	0.1	1.1	1.1	0.4	.	.	.	.	.	0.4	12.8	0.2	1.8	1.1	0.1	.	.	.	.	.	.	.	.	.	.	.	.	0.8				19.6			11	5	8	15
Lech bis Iller	Elau	Westerheim	815	.	3.2	2.8	2.4	0.2	.	.	.	.	1.2	11.3	8.3	10.4	5.9	1.7	.	.	.	.	.	.	.	.	.	.	.	.	2.0				49.4	103	+1	11	10	9	28
		Seissen	707	.	1.9	2.2	1.1	.	.	.	.	.	0.6	10.3	4.5	16.3	3.7	1.6	.	.	.	.	.	.	.	.	.	.	.	.	1.0				43.2	98	-1	10	9	7	23
		Bermaringen	650	1.2	2.3	0.9	.	.	0.1	.	0.1	0.1	0.5	17.3	3.8	9.2	2.9	0.9	.	.	.	.	.	.	.	.	.	.	.	.	0.7				40.0	111	+4	13	6	5	18
		Ulm (Sattlergasse)	479	.	1.5	0.9	0.5	.	.	.	.	0.0	0.4	13.8	3.2	8.0	4.3	0.3	.	.	.	.	.	.	.	.	.	.	.	.	2.1				35.0	113	+4	10	6	6	11
	D.	Weißenhorn	500	.	2.0	2.9	2.1	.	.	.	.	.	0.3	10.8	1.3	3.8	5.5	0.6	.	.	.	.	.	.	.	.	.	.	.	.	0.7				30.0	94	-2	10	7	8	10
	Günz	Obergünzburg	738	.	2.9	2.8	0.1	.	.	.	.	.	.	14.7	2.7	7.8	1.8	2.6	0.1	.	.	.	.	.	.	.	.	.	.	.	1.0				36.5	72	-14	10	8	9	28
		Ottobeuren	660	.	3.6	2.8	0.1	.	.	.	.	.	.	16.4	2.0	9.7	6.1	3.2	.	.	.	.	.	.	.	.	.	.	.	.	1.2				50.1	119	+8	9	8	7	21
		Arlesried	650	.	2.7	0.0	1.0	.	.	.	.	.	0.7	16.8	3.5	8.5	1.0	1.9	.	.	0.1	.	.	.	.	.	.	.	.	.	1.0				37.3	104	+1	10	8	8	11
		Günzburg a. D.	450	0.2	1.0	0.1	1.0	.	.	.	.	.	0.2	9.3	0.4	4.5	1.9	0.6	.	.	.	.	.	.	.	.	.	.	.	.	1.0				20.2	56	-16	11	6	8	8
	Mindel	Mindelheim	607	0.0	1.9	0.0	0.3	.	.	.	.	.	.	16.9	1.5	1.6	1.7	0.1			0.1	.	.	.	.	.	.	.	.	.	0.4				24.5	77	-7	9	5	7	11
		Röfingen	474	.	1.0	0.4	1.3	.	0.0	0.0	.	.	0.4	7.8	1.0	4.8	3.0	0.6	0.0	.	.	.	.	.	.	.	.	.	.	.	0.4				20.1	61	-13	10	6	8	8
		Krumbach	514																																					
	Brenz	Ettlenschieß	656	.	.	4.1	2.3	.	.	.	.	.	2.6	19.7	8.5	12.9	6.0	2.5	.	.	.	.	.	.	.	.	.	.	.	.	1.1				53.7	146	+19	9	9	5	28
		Niederstotzingen (Wwk.) ××	452	.	1.7	1.0	0.9	0.2	.	.	.	.	1.4	14.7	1.6	8.7	4.9	0.7	0.1	.	.	.	.	.	.	.	.	.	.	.	0.9				36.8			12	7	8	23
		Heidenheim	494	.	3.0	0.4	2.6	.	.	.	.	.	2.4	23.2	2.3	11.5	6.3	1.9	.	.	.	.	.	.	.	.	.	.	.	.	0.9				54.5	124	+11	10	8	6	21
		Gundelfingen	440	5.2	0.3	1.0	0.0	.	.	.	.	.	0.5	13.0	0.8	3.1	0.2	.	.	.	.	.	.	.	.	.	.	.	.	.	1.0				24.1	78	-7	8	4	5	9
	Donau	Blindheim(Bhf.)	416	.	0.4	0.1	0.5	.	.	0.3	.	.	.	7.9	0.1	0.6	0.0	0.0	.	1.4	.	.	.	.	.	.	.	.	.	.	0.2				11.5	43	-15	9	2	7	6
		Eglingen	549	.	1.4	0.4	1.1	.	.	.	.	.	1.3	9.6	1.9	11.1	3.1	1.1	.	1.6	.	.	.	.	.	.	.	.	.	.	0.8				33.4	95	-2	11	9	8	11
		Stillnau	480	.	0.8	.	0.8	.	.	.	.	.	0.2	8.7	0.1	1.2	2.9	0.8	.	2.4	.	.	.	.	.	.	.	.	.	.	0.5				18.4	64	-11	10	4	6	8
	Wörnitz	Wörnitz	488	6.4	5.4	0.8	3.5	.	.	.	.	.	1.3	12.1	1.8	12.3	4.4	1.9	0.8	4.0	.	.	.	.	.	.	.	.	.	.	0.6				49.3	118	+7	13	9	10	19
		Dinkelsbühl	440	.	1.4	0.2	1.7	.	.	.	.	.	0.9	14.0	1.4	10.6	5.7	0.6	0.2	3.9	.	.	.	.	.	.	.	.	.	.	0.3				40.9	93	-3	12	7	8	(10)
		Feuchtwangen	453	.	0.0	1.6	5.7	.	.	.	.	.	1.4	9.3	2.6	5.8	6.0	1.1	.	3.9	.	.	.	.	.	.	.	.	.	.	1.0				38.4	128	+8	10	10	7	19
		Öttingen	440	.	1.9	0.1	3.3	.	.	0.1	.	.	1.0	10.3	0.8	8.2	7.0	0.5	0.0	4.8	.	.	.	.	.	.	.	.	.	.	0.5				38.1	136	+10	12	7	7	18
		Wemding	456	0.1	1.1	0.1	2.8	.	0.1	.	.	.	.	7.4	1.6	7.9	3.1	0.1	.	1.5	.	.	.	.	.	.	.	.	.	.	.				25.2	89	-4	11	7	6	13
		Bopfingen	470	3.2	.	2.1	1.9	.	.	0.2	.	.	3.7	8.7	2.3	12.2	8.7	1.7	.	2.1	.	.	.	.	.	.	.	.	.	.	1.3				48.1	92	-4	12	11	7	19
		Nördlingen	436	.	1.0	0.2	1.4	0.1	.	.	.	.	0.3	9.2	1.5	5.7	6.0	0.7	.	3.6	.	.	.	.	.	.	.	.	.	.	0.6				30.3	117	+4	12	7	8	15
		Möttingen	413	.	0.5	.	1.6	.	.	.	.	.	.	7.8	1.7	4.7	4.9	0.4	.	4.2	.	.	.	.	.	.	0.0	.	.	.	0.5				26.3	110	+2	9	6	6	10
		Donauwörth (Kulturbauamt)	410	.	0.4	.	1.0	.	0.1	.	.	.	0.1	10.7	0.8	4.8	0.7	0.1	.	2.4	.	.	.	.	.	.	0.0	.	.	0.0	0.2				21.3	79	-6	11	4	7	8
	Donau	Buchdorf	537	0.4	1.2	2.4	1.2	.	.	.	.	.	0.0	12.3	1.4	6.5	2.3	1.5	.	3.9	.	.	.	.	.	.	.	.	.	.	0.5				33.6	102	+1	14	9	9	13
		Seyfriedsberg +	571	1.8	2.1	0.5	1.1	.	.	.	.	.	2.8	3.8	2.9	0.6	2.7	0.3	.	.	.	.	.	.	.	.	.	.	.	.	0.6				19.2	50	-19	11	7	8	8
		Bliensbach	437	2.1	0.1	0.2	0.8	.	.	.	.	.	0.2	7.1	0.2	2.6	1.0	0.2	.	0.3	.	.	.	.	.	.	.	.	.	.	1.6				16.4	57	-13	12	5	7	5
		Kreppen	460	.	2.1	1.6	0.7	.	.	.	.	.	0.1	8.3	1.1	3.4	2.1	1.8	.	.	.	.	.	.	.	.	.	.	.	.	0.8				22.0	65	-12	10	7	6	10
Lech	Wertach bis Quelle	Röfleuten	893	.	0.7	4.3	.	.	.	.	.	.	1.3	22.4	9.9	15.2	5.7	4.0	.	.	.	.	.	.	.	.	.	.	.	.	1.2				64.7	84	-12	9	8	7	28
		Fallmühle	928	.	.	7.4	.	.	.	.	.	.	(1.0)	28.5	10.5	12.5	8.4	0.0	.	.	.	.	.	.	.	.	.	.	.	.	0.0				68.3	79	-19	6	6	6	28
		Füssen a. L. Horn	796	.	0.9	1.6	0.1	.	.	.	.	.	0.1	14.9	9.2	6.0	3.9	1.9	.	.	.	.	.	.	.	.	.	.	.	.	.				38.6	70	-16	9	6	8	28
		Neuschwanstein	965	.	1.5	2.5	.	.	.	.	.	.	.	15.0	12.7	8.0	4.4	4.8	.	.	.	.	.	.	.	.	.	.	.	.	.				48.9	86	-8	7	7	7	28

× Treherz 680 + Ziemetshausen 485
×× Dettingen 575

Tägliche Niederschlagshöhen in Millimetern, gemessen um 7 Uhr morgens

Februar

Flußgebiet		Ort	Seehöhe m	1	2	3	4	5	6	7	8	9	10	11	12	13	14	15	16	17	18	19	20	21	22	23	24	25	26	27	28	29	30	31	Monatssumme mm	% d. Norm.	Abweichung v. d. Norm.	Zahl der Tage mit Niederschl. ≧0.1	≧1.0	≦0.1	☒
Naab bis Lech	Lech Wertach bis Quelle	Buching	810	.	0.8	1.9	0.0	.	.	.	.	.	7.0	16.2	7.0.0	5.9	3.3	7.3	.	.	.	.	.	.	.	.	.	.	.	.	.	.	.	46.4	93	-4	8	7	8	28
		Lechbruck	736	.	0.5	1.7	0.2	.	.	.	.	.	.	19.3	8.3	0.1	2.7	4.1	.	.	.	.	.	.	.	.	.	.	.	.	.	.	.	.	45.0	87	-7	8	6	8	22
		Steingaden	774	.	0.5	1.7	0.5	.	.	.	.	.	.	17.4	9.8	6.5	2.1	4.7	.	.	.	.	.	.	.	.	.	.	.	.	.	.	.	.	43.2	79	-12	8	6	8	23
		Peiting *	710	.	1.8	2.3	1.1	0.7	.	.	.	.	0.6	12.0	4.1	5.2	1.6	1.8	.	.	.	.	.	.	.	.	.	.	.	.	.	.	.	.	37.2	65	-17	10	8	9	20
		Denklingen	700	.	1.4	0.9	1.1	.	.	.	.	.	0.4	18.1	7.2	8.2	7.5	0.4	.	.	0.7	.	.	.	.	.	.	.	.	.	.	.	.	.	39.3	85	-7	10	6	9	6
		Landsberg a. L.	587	0.0	1.5	.	0.8	0.0	.	.	0.0	.	0.2	20.0	2.1	5.4	6.7	2.7	0.0	.	.	0.2	.	.	.	.	.	.	.	.	0.6	.	.	.	39.6	94	-2	10	6	8	12
		Lager Lechfeld	550	.	2.5	2.3	0.4	.	.	.	.	0.0	0.2	12.9	3.0	3.4	1.6	0.5	0.0	.	0.7	.	.	.	.	.	.	.	.	.	0.7	.	.	.	27.2	88	-4	11	6	8	10
		Issing	720	.	2.3	0.3	1.5	0.2	0.0	.	.	.	.	8.0	2.1	2.3	1.9	0.9	.	.	.	.	.	.	.	.	.	.	.	.	0.3	.	.	.	19.8	43	-26	10	6	8	26
		Augsburg-St. Stefan	500	.	1.5	1.1	1.1	.	.	0.3	.	.	0.2	11.9	1.6	0.5	1.3	0.4	.	0.0	.	.	.	.	.	.	.	.	.	.	1.5	.	.	.	29.4	82	-7	11	8	4	13
		Wertach	915	.	4.3	5.0	0.4	.	.	.	.	.	2.1	28.9	12.2	13.8	14.3	8.4	.	.	.	.	.	.	.	.	.	.	.	.	0.3	.	.	.	89.7	108	+7	10	8	10	28
		Mittelberg	1000	.	3.5	4.2	0.2	0.2	.	.	.	.	1.1	26.6	12.7	7.2	5.4	5.9	.	.	.	.	.	.	.	.	.	.	.	.	0.9	.	.	.	67.1			11	8	11	28
		Nesselwang	868	.	2.6	1.8	0.2	.	.	.	.	.	1.4	18.7	12.4	9.5	4.5	4.2	.	.	.	.	.	.	.	.	.	.	.	.	0.2	.	.	.	54.9	80	-14	10	8	9	27
		Mittersulzberg	909	.	2.3	3.2	0.1	.	.	.	.	.	0.0	27.5	8.3	9.3	4.2	5.4	.	.	.	.	.	.	.	.	.	.	.	.	0.0	.	.	.	64.3	106	+3	8	7	8	28
		Markt-Oberdorf	757	0.0	1.3	2.2	1.0	.	.	.	.	.	1.1	15.2	1.2	4.2	1.2	3.2	.	.	.	.	.	.	.	.	.	.	.	.	0.6	.	.	.	37.4	62	-20	10	9	9	23
		Unterthingau	772	.	1.6	4.4	0.4	.	.	.	.	.	0.3	27.9	5.7	12.8	0.4	2.8	.	.	.	.	.	.	.	.	.	.	.	.	2.5	.	.	.	52.6	88	-7	10	7	9	24
		Kaufbeuren	674	.	4.7	2.2	0.5	0.0	.	.	.	.	0.2	15.5	2.4	2.4	0.7	0.8	0.0	.	.	.	.	.	.	.	.	.	.	.	1.2	.	.	.	30.0	67	-19	10	6	9	21
		Ingenried	660	.	3.1	0.9	0.5	.	.	.	.	.	.	13.8	3.2	1.1	0.0	0.0	.	.	.	.	.	.	.	.	.	.	.	.	0.6	.	.	.	23.2	54	-20	7	4	6	10
		Türkheim	599	.	2.2	0.3	0.4	.	.	.	.	.	0.7	6.4	3.8	5.9	2.5	1.2	.	.	0.2	.	.	.	.	.	.	.	.	.	0.4	.	.	.	23.4	67	-12	11	6	8	18
		Auerberg	1055	.	0.7	2.5	.	.	.	.	.	.	1.5	20.5	7.5	9.9	0.9	1.7	0.3	.	.	.	.	.	.	.	.	.	.	.	0.0	.	.	.	45.5	89	-5	9	6	9	28
		Krottenhill	885	0.0	2.3	1.7	2.0	.	.	.	.	.	0.6	20.0	5.5	9.7	1.3	1.9	.	.	.	.	.	.	.	.	.	.	.	.	0.2	.	.	.	45.2	87	-11	10	8	9	28
		Stocken	750	0.2	2.8	2.3	1.0	0.8	.	.	.	.	0.4	16.2	5.1	7.1	2.8	4.2	.	.	.	.	.	.	.	.	.	.	.	.	0.7	.	.	.	43.0	77	-13	12	9	8	21
		Hiltenfingen	558	0.0	2.3	0.7	0.7	.	.	.	.	.	.	17.1	2.1	1.5	1.4	0.4	.	.	.	.	.	.	.	.	.	.	.	.	0.5	.	.	.	25.6	80	-6	9	5	8	15
		Holzhausen	610	.	0.7	0.1	0.0	.	.	.	.	.	.	13.4	2.8	4.5	1.9	1.6	.	.	0.4	.	.	.	.	.	.	.	.	.	0.8	.	.	.	25.6	81	-16	9	5	5	9
	Lech	Ellgau	421	0.0	0.6	0.5	0.8	.	.	0.2	0.0	.	.	17.1	0.2	6.9	1.4	0.1	.	2.2	.	.	.	.	.	.	0.0	.	.	.	0.4	.	.	.	24.3	84	-5	11	4	7	8
		Rain a. L.	402	.	(0.5)	.	0.8	.	.	.	.	.	.	7.8	0.8	4.1	3.2	.	.	1.1	.	.	.	.	.	.	.	.	.	.	0.6	.	.	.	19.1	76	-6	8	4	5	10
	Paar bis Lech	Gundelsdorf	436	.	3.1	0.2	2.2	0.0	0.0	.	.	.	0.0	8.2	1.4	12.1	2.0	0.0	.	2.4	.	.	.	.	.	.	.	.	.	.	0.4	.	.	.	32.0	89	-4	9	7	7	1
		Neuburg a. D.	388	.	1.2	.	.	.	.	.	.	.	1.1	11.2	1.4	10.2	7.5	.	.	3.3	.	.	.	.	.	.	.	.	.	.	0.7	.	.	.	36.5	111	+4	8	7	6	6
		Ingolstadt (Stadtgärt.)	371	.	0.3	.	.	.	.	.	.	.	.	7.8	0.7	7.0	0.8	.	.	2.8	.	.	.	.	.	.	.	.	.	.	0.0	.	.	.	19.4	65	-11	6	3	5	7
		Ammerfeld	544	0.2	.	.	1.1	.	.	.	.	.	0.5	6.7	0.0	2.0	0.1	.	.	3.0	.	.	.	.	.	.	.	.	.	.	.	.	.	.	14.4	48	-16	7	4	6	9
	Paar	Eurasburg	515	.	.	1.8	0.7	.	.	0.7	.	.	2.3	4.6	3.5	1.3	1.0	.	.	(1.0)	.	.	.	.	.	.	.	.	.	.	1.1	.	.	.	18.0			10	8	7	8
		Aichach	400	.	1.0	0.0	.	.	.	.	.	.	.	11.6	1.0	3.8	0.8	1.0	.	2.1	.	.	.	.	.	.	.	.	.	.	0.0	.	.	.	21.3			7	6	7	14
		Pörnbach	400	.	0.6	0.2	0.2	.	.	.	.	.	1.0	7.3	0.0	2.7	0.1	.	.	3.2	.	.	.	.	.	.	0.0	.	.	.	0.0	.	.	.	16.1	54	-14	8	4	5	9
		Ludwigsmoos	380	.	0.4	0.0	.	0.4	.	.	.	.	.	14.2	0.6	7.9	0.7	.	.	3.4	.	.	.	.	.	.	.	.	.	.	0.2	.	.	.	27.8	100	0	8	3	5	14
	Ilm	Scheyern	481	0.2	0.8	0.6	.	.	.	.	.	.	0.7	8.1	0.8	8.9	0.0	.	.	3.2	.	.	.	.	.	.	0.0	.	.	.	.	.	.	.	23.3	67	-12	8	3	4	14
		Hüll	488	0.5	0.7	0.5	0.9	0.1	.	.	.	.	.	10.8	0.8	8.6	0.7	.	.	2.6	.	.	.	.	.	.	.	.	.	.	.	.	.	.	25.6			10	3	8	9
		Geisenfeld	384	0.0	0.7	0.5	0.6	0.0	.	.	.	.	0.2	8.9	0.4	8.7	0.9	0.0	.	2.3	.	.	.	.	.	.	0.0	.	.	.	0.0	.	.	.	23.2	73	-9	9	3	7	7
	Don.	Siegenburg	397	0.2	1.2	0.2	0.7	0.1	.	.	.	.	0.5	7.2	0.1	5.5	1.6	0.1	.	3.9	.	.	.	.	.	0.0	.	.	.	.	.	.	.	.	27.3	71	-9	12	5	8	7
		Neustadt a. D.	350	.	2.6	.	0.8	.	.	.	.	.	.	7.2	2.4	7.3	1.1	0.0	.	3.9	.	.	.	.	.	0.0	.	.	.	.	0.0	.	.	.	25.3	75	-7	7	6	5	8
	Altmühl	Elbersroth	450	.	1.4	0.2	2.9	0.1	.	0.2	0.1	.	1.5	10.3	1.6	4.0	5.2	1.5	0.0	4.2	.	.	.	.	.	.	.	.	.	.	0.6	.	.	.	33.5	84	-6	14	9	8	19
		Burk	470	0.2	1.4	0.1	2.7	0.1	.	0.1	.	.	0.9	14.2	4.1	10.6	3.9	1.2	.	4.0	.	.	.	.	.	.	.	.	.	.	1.7	.	.	.	45.2	146	+14	14	9	8	17
		Gunzenhausen	420	0.2	0.4	0.5	3.2	0.2	.	.	.	.	0.2	11.8	1.4	5.6	3.4	4.1	0.0	4.5	.	.	.	.	.	.	.	.	.	.	0.0	.	.	.	35.5	115	+5	12	7	10	13
		Degersheim **	597	0.6	0.9	.	2.8	1.4	.	.	.	.	1.2	12.5	4.0	8.2	8.8	1.1	.	5.0	.	.	.	.	.	.	.	.	.	.	0.4	.	.	.	46.9	115	+6	12	9	7	10
		Rehlingen	457	2.2	1.3	1.1	2.1	0.3	0.1	0.1	0.1	.	0.3	9.1	0.6	11.6	4.8	1.6	0.5	3.5	.	.	.	.	.	.	.	.	.	.	0.1	.	.	.	38.4	94	-3	11	9	10	12
		Eichstätt	388	0.2	1.2	0.9	1.0	0.0	0.0	.	.	.	.	9.3	1.2	6.9	1.9	0.1	.	3.1	.	.	.	.	.	.	.	.	.	.	0.4	.	.	.	26.4	71	-11	11	7	8	7
		Denkendorf	483	.	0.3	0.1	0.7	0.3	0.4	.	.	.	0.2	8.5	0.8	6.6	1.5	0.1	.	2.9	.	.	.	.	.	.	.	.	.	.	0.6	.	.	.	23.6	74	-8	13	4	6	9
		Thalmässing	410	.	1.6	.	2.1	.	.	.	.	.	0.5	7.5	0.6	7.4	3.5	1.1	0.0	4.1	.	.	.	.	.	.	.	.	.	.	1.9	.	.	.	31.1	92	-3	10	8	6	14
		Mühlhausen	400	.	1.1	.	1.1	.	.	.	.	.	0.5	8.4	1.2	10.2	4.0	.	.	1.9	.	.	.	.	.	.	.	.	.	.	.	.	.	.	27.0	85	-5	8	7	5	9

* Herzogsägmühle 704
** Auerheim 607

Tägliche Niederschlagshöhen in Millimetern, gemessen um 7 Uhr morgens

Februar

Flußgebiet		Ort	Seehöhe m	1	2	3	4	5	6	7	8	9	10	11	12	13	14	15	16	17	18	19	20	21	22	23	24	25	26	27	28	29	30	31	Monatssumme mm	Monatssumme % d. Norm.	Abweichung v. d. Norm.	Zahl der Tage mit Niederschl. ≥0,1	Niederschl. ≥1,0	✳ ≥0,1	▨
Naab bis Lech	Altmühl	Daßwang	521	0.6	1.5	·	0.6	·	·	·	·	·	1.2	7.7	0.3	6.9	1.5	0.9	·	2.6	·	·	·	·	·	·	·	·	·	0.3				24.1	65	-13	11	6	7	19
		Dietfurt a. A.	364	0.3	0.4	0.2	1.1	0.1	·	·	·	·	0.1	8.6	0.4	6.7	0.5	0.1	0.0	1.3	·	·	·	·	·	·	·	·	·	0.4				20.2	63	-12	13	4	3	8
		Schlott	460	·	1.2	0.3	1.4	·	·	·	·	·	2.1	10.9	0.8	12.6	0.6	2.6	··	3.1	·	·	·	·	·	·	·	·	·	·				35.6	102	+1	10	7	7	21
	Naab bis Altmühl	Saal a. D.	340	0.3	0.4	0.7	0.2	0.3	·	·	·	·	0.2	9.1	0.2	7.2	0.7	0.7	·	3.6	·	·	·	·	·	0.0	·	·	·	0.1				23.7	59	-16	13	3	8	8
		Laaber	520	1.2	2.0	·	3.3	0.5	·	·	·	·	2.0	2.6	0.8	11.4	4.0	2.3	0.1	4.2	·	·	·	·	·	·	·	·	·	0.6				41.0	100	0	13	9	4	22
		Velburg (Str.-Aufs.)	510	1.5	1.9	1.8	1.2	0.2	·	·	·	·	2.8	18.9	2.5	13.5	3.0	3.4	2.6	5.4	·	·	·	·	·	·	·	·	·	0.3				59.0	126	+12	14	12	8	12
		Painten	498	0.7	0.7	0.3	0.2	0.1	·	0.3	·	·	0.2	10.3	0.6	9.5	0.4	0.3	·	2.6	·	·	·	·	·	0.0	·	·	·	0.0				26.2	61	-17	13	3	7	13
Naab	Waldnaab	Bärnau	600	0.1	0.4	3.1	2.1	0.4	0.3	·	·	·	1.6	14.3	1.6	4.5	4.2	0.3	1.5	5.9	·	·	·	·	·	·	·	·	·	·				40.8	84	-8	14	9	12	24
		Tirschenreuth	500	1.5	0.9	1.5	1.8	0.2	·	·	·	·	2.2	12.2	0.9	4.9	4.2	0.3	0.1	2.9	·	·	·	·	·	0.1	·	·	·	·				33.7	94	-2	14	8	14	13
		Steinwald-Waldhaus	822	3.6	3.0	1.1	1.8	0.1	·	·	·	·	6.5	19.6	1.0	9.9	11.7	2.9	0.1	4.4	·	·	·	·	·	0.1	·	·	·	0.0				61.8			14	11	13	28
		Brand i. Opf.	576	4.7	2.4	4.0	2.0	0.1	0.1	0.1	·	·	3.7	32.3	2.4	9.7	5.8	2.5	·	3.5	·	·	·	·	·	0.0	·	·	·	0.0				73.3	93	-6	14	11	11	28
		Erbendorf	510	1.4	0.7	2.9	0.9	·	·	·	·	·	3.0	13.7	0.9	11.7	3.5	0.7	·	3.3	·	·	·	·	·	0.0	·	·	·	0.0				42.7	74	-15	11	7	11	16
		Flossenbürg	620	1.8	1.0	1.6	4.0	0.4	·	·	·	·	4.0	19.8	2.2	8.4	3.0	1.1	0.3	4.1	·	·	·	·	·	·	·	·	·	0.0				51.7			13	11	13	24
		Weiden	398	0.8	·	0.7	·	·	·	·	·	·	3.7	12.5	1.5	9.8	3.7	0.2	·	1.9	·	·	·	·	·	·	·	·	·	·				34.7	89	-4	9	6	8	12
	Heidenaab	Kemnath	456	1.3	2.2	0.8	2.7	·	·	·	·	·	1.8	9.5	2.8	10.2	5.3	1.8	·	2.9	·	·	·	·	·	·	·	·	·	·				41.3	78	-12	11	10	10	12
		Pressath	425	1.3	1.1	2.5	1.2	0.1	0.1	·	·	0.2	1.3	11.1	1.3	11.6	3.6	0.2	·	2.6	·	·	·	·	·	·	·	·	·	0.2				38.4	98	-1	15	10	3	21
		Heinersreuth	515	2.1	1.8	1.8	3.6	0.2	0.3	·	·	·	2.1	15.2	0.6	7.9	5.7	0.8	·	2.0	·	·	·	·	·	·	·	·	·	0.1				44.2	110	+4	14	9	9	23
		Weiherhammer	390	2.5	0.9	0.3	0.9	0.2	·	·	·	·	0.0	18.5	0.3	9.3	2.9	8.5	0.0	3.8	·	·	·	·	·	·	·	·	·	·				38.1	106	0	11	4	7	15
	Pfreimd	Oberfahrenberg	802	0.7	·	0.3	2.1	·	·	·	·	·	1.7	11.8	1.7	4.2	1.5	5.3	2.2	2.3	·	·	·	·	·	0.0	·	·	·	·				33.3	65	-18	11	9	11	28
		Waidhaus	510	0.0	0.6	0.2	5.2	0.0	0.0	·	·	·	4.1	14.3	2.5	5.3	1.2	3.9	0.0	8.2	0.1	0.0	·	·	·	·	·	·	·	0.1				45.7	85	-8	12	8	10	14
		Lohma	500	1.0	0.4	0.8	2.4	0.1	0.2	·	·	·	1.0	13.2	1.6	8.6	2.0	1.6	·	4.6	·	·	·	·	·	·	·	·	·	0.0				41.5			13	9	10	23
		Pfreimd	370	0.5	0.3	·	1.1	1.2	·	·	·	·	2.1	11.6	0.4	9.9	0.8	2.1	·	(3.0)	·	·	·	·	·	·	·	·	·	·				32.3	111	+3	11	7	7	12
	Schwarzach	Waldmünchen (Forstamt)	492	0.4	0.0	0.7	1.4	0.2	0.2	0.1	·	·	0.6	14.8	1.1	5.1	3.0	2.9	0.0	3.9	·	·	·	·	·	·	·	·	·	0.0				34.4	78	-10	13	7	9	9
		Grafenkirchen	510	0.7	0.4	0.3	1.0	0.1	0.1	0.1	·	·	1.2	16.7	1.2	8.2	3.8	2.5	·	1.0	·	·	·	·	·	·	·	·	·	0.0				37.3	72	-15	14	8	11	15
		Schönsee	655	2.1	0.3	3.6	·	·	·	·	·	·	1.6	16.7	0.9	6.8	2.6	2.9	·	5.0	·	·	·	·	·	·	·	·	·	·				42.2	81	-10	9	8	9	28
		Dieterskirchen	500	0.2	0.0	0.9	1.6	0.6	0.2	·	·	·	2.8	12.5	2.4	12.0	2.7	2.2	·	2.7	·	·	·	·	·	·	·	·	·	0.0				38.8	83	-8	12	8	3	11
	Naab	Schwarzenfeld	363	1.7	0.9	1.1	0.8	0.7	·	·	·	·	1.0	12.0	1.0	15.0	3.0	1.0	·	4.0	1.0	0.9	·	·	·	·	·	·	·	1.0				45.1	155	+16	15	11	9	21
		Weiher	513	8.2	3.5	1.6	0.1	0.2	·	·	·	·	1.8	7.6	2.9	14.1	5.9	4.1	·	2.3	·	·	·	·	·	·	·	·	·	0.0				52.0	150	+17	12	10	10	20
	Vils	Großschönbrunn	450	2.4	0.9	0.7	0.8	0.2	·	·	·	·	1.8	14.8	0.8	8.7	4.0	0.7	·	(4.0)	·	·	·	·	·	·	·	·	·	·				39.8	97	-1	12	6	8	17
		Edelsfeld	521	2.0	1.3	1.6	1.5	0.1	·	·	·	·	2.2	25.3	1.3	14.2	6.6	0.6	·	5.8	·	·	·	·	·	·	·	·	·	0.0				62.5	149	+21	12	10	10	19
		Sulzbach	427	1.1	0.8	2.3	0.4	0.1	·	·	·	·	1.0	16.4	0.7	6.1	4.3	0.6	0.0	5.9	·	·	·	·	·	·	·	·	·	0.0				37.7	111	+4	12	6	8	14
		Amberg (Maria-Hilf-Berg)	519	0.5	0.5	1.0	1.4	0.2	0.1	0.2	·	·	1.3	12.0	0.4	8.6	4.4	0.8	·	5.6	0.1	·	·	·	·	·	·	·	·	0.0				36.9	100	0	15	7	11	19
		Ursensollen	540	0.2	2.1	0.8	0.5	0.1	0.1	0.0	·	·	2.6	17.5	0.1	10.6	2.0	1.2	0.1	1.4	·	0.1	·	·	·	·	·	·	·	2.1				39.5	113	+7	16	7	12	19
		Schmidmühlen	355	0.0	0.9	0.0	0.1	0.2	·	·	·	·	2.9	19.0	0.7	9.0	2.2	0.3	·	4.0	·	·	·	·	·	·	·	·	·	·				39.3	103	+1	10	5	8	11
Regen	Schwarzer Regen	Eisenstein	794	2.6	1.5	2.9	2.4	0.7	·	·	·	·	0.3	38.3	7.0	6.2	1.5	3.5	0.0	2.2	·	·	·	·	1.0	0.1	0.0	·	·	0.0				69.2	85	-12	13	10	13	28
		Schachtenbach	900	3.0	4.2	6.7	5.0	·	·	·	·	·	3.3	34.6	18.4	7.2	4.0	5.0	·	·	·	·	·	·	·	·	·	·	·	·				91.4	80	-23	10	10	10	28
		Zwiesler-Waldhaus	700	3.6	1.8	3.5	3.1	·	·	·	·	·	3.1	50.9	5.9	8.6	1.5	4.1	·	2.1	·	·	·	·	·	·	0.2	·	·	·				88.0	130	+20	12	11	12	28
		Rabenstein	676	3.5	4.5	4.9	4.5	·	·	·	·	·	0.0	33.5	5.3	8.5	0.9	1.3	·	·	·	·	·	·	·	·	0.0	·	·	0.8				67.7	72	-26	10	8	9	23
		Zwiesel	590	0.3	0.1	0.0	7.4	·	·	·	·	·	1.2	13.3	5.2	8.7	1.9	2.8	·	0.1	·	·	·	·	·	·	·	·	·	0.0				41.1	58	-30	10	7	9	28
		Buchenau	750	2.7	0.6	3.6	3.6	·	·	·	·	·	0.1	44.8	5.0	10.3	8.0	0.4	·	0.0	·	·	·	·	·	0.5	·	·	·	0.2	3.7			84.5	87	-12	13	8	11	28
		Regen	522	0.4	0.9	1.0	2.5	0.7	·	·	·	·	0.4	17.8	2.2	5.6	1.7	1.1	·	1.3	·	·	·	·	·	·	·	·	·	0.0				35.6	74	-12	12	8	9	10
		Rusel-Forsthaus	778	2.8	1.6	0.9	2.9	0.1	·	·	·	·	2.5	51.2	1.6	11.7	3.4	0.2	0.1	3.8	·	·	·	·	·	·	·	·	·	0.9				83.7	89	-10	14	9	13	28
		~~Zechenhaus a. Silber-berg~~	~~753~~	1.8	0.8	2.1	6.6	0.0	·	·	·	·	2.3	19.8	2.5	7.0	1.4	0.4	·	0.4	·	·	·	·	·	0.0	·	·	·	0.2				45.3	74	-16	12	8	11	28
		Gotteszell	568	1.5	0.6	1.1	1.3	·	·	·	·	·	1.1	43.1	1.4	6.1	1.3	·	·	4.1	·	·	·	·	·	·	·	·	·	·				61.6	100	0	10	3	8	28
		Ödwies	1029	2.6	3.4	10.4	3.6	·	·	·	·	·	1.1	37.5	2.4	18.5	3.8	1.2	0.4	8.9	·	·	·	·	·	·	·	·	·	0.2				94.0	94	-7	13	11	13	28
		Oberried	580	1.7	0.8	1.5	5.2	·	·	·	·	·	2.3	20.2	2.1	6.0	2.1	1.3	·	1.1	·	·	·	0.0	·	·	·	·	·	0.3				44.3	66	-23	12	10	11	28
		Viechtach	432	0.5	0.6	0.5	3.2	·	·	·	·	·	·	17.0		(12.0)			·	(4.0)	·	·	·	·	·	·	·	·	·	0.2				38.0	86	-6	11	7	9	14

× Bodenmais 680

1938 — Tägliche Niederschlagshöhen in Millimetern, gemessen um 7 Uhr morgens — Februar

Flußgebiet		Ort	Seehöhe m	1	2	3	4	5	6	7	8	9	10	11	12	13	14	15	16	17	18	19	20	21	22	23	24	25	26	27	28	29	30	31	Monatssumme mm	% d. Norm.	Abweichung v. d. Norm.	Zahl der Tage mit Niederschl. ≥ 0.1	≥ 1.0	✳ ≥ 0.1	▨
Regen	s. Mdg.	Höllenstein	400	0.5	0.3	0.7	6.5	0.5	·	·	·	·	0.2	14.1	7.2	4.1	2.3	1.6	·	4.6	·	·	·	·	·	0.0	·	·	·	·	·				36.6	96	- 1	12	7	10	18
	Mdg. bis Schwarzer Regen	Kleiner Arbersee	920	2.1	2.5	4.5	5.1	·	·	·	·	·	0.0	32.0	4.8	10.0	3.1	2.0	·	1.7	·	·	·	·	·	0.0	0.0	·	·	·	0.0				67.8	73	- 25	10	10	10	28
		Osserschutzhaus	1285	2.5	·	5.9	5.4	·	·	·	·	·	3.2	14.3	7.2	(5.0)	(4.0)	(5.0)	·	(2.0)	·	·	·	·	·	·	·	·	·	·	·				54.5			10	10	10	28
		Lam	575	3.2	2.7	1.8	6.0	·	·	·	·	·	0.7	16.7	5.2	4.2	3.7	4.1	·	1.4	·	·	·	·	·	·	·	·	·	·	0.7				50.4	100	0	12	10	11	20
		Hohenbogen	903	(2.0)	1.2	1.2	1.0	·	·	·	·	·	1.2	14.2	11.3	4.2	2.0	16.2	·	7.2	·	·	·	·	·	·	·	·	·	·	2.0				57.7	107	+ 4	12	12	11	28
		Kötzting	408	0.9	0.5	0.8	2.8	0.2	·	·	·	·	0.6	12.5	1.6	4.8	2.3	7.1	·	1.7	·	·	·	·	·	·	·	·	·	·	0.0				29.8	67	- 14	12	7	8	12
		Furth i. W.	400	1.7	0.9	0.0	·	·	0.0	·	0.3	·	·	14.0	6.4	4.6	2.8	1.9	0.1	(3.0)	·	·	·	·	·	·	·	·	·	·	0.1				35.8	100	0	11	7	9	7
		Cham	400	0.6	0.1	0.0	0.4	·	·	·	·	·	0.3	7.0	0.3	4.3	3.1	0.5	·	3.2	·	·	·	·	·	·	·	·	·	·	·				19.8	62	- 12	10	4	6	7
		Traitsching	418	0.9	0.2	0.6	0.4	·	·	·	·	·	0.1	10.2	0.6	6.2	2.1	1.4	·	14.9	·	·	·	·	·	·	·	·	·	·	0.0				37.6	96	- 1	11	5	9	17
		Roding	370	0.2	0.0	0.6	0.9	0.0	·	·	·	·	1.0	10.4	0.5	7.4	2.7	0.8	·	4.5	·	·	·	·	·	·	·	·	·	·	·				29.0	83	- 6	10	5	6	10
		Falkenstein i. O.	560	1.1	0.3	1.0	1.6	·	·	·	·	·	1.1	16.0	1.3	9.2	4.2	1.6	·	6.5	·	·	·	·	·	0.1	·	·	·	·	0.2				44.2	110	+ 4	13	10	11	28
		Bruck bei Nittenau	368	0.2	0.9	·	0.3	0.1	·	·	·	·	1.2	10.6	0.3	8.2	3.0	0.1	·	3.8	·	·	·	·	·	·	·	·	·	·	·				28.7	90	- 3	11	5	7	9
		Regenstauf	339	0.2	0.0	0.0	0.0	0.0	·	·	·	·	1.1	14.7	0.5	9.7	1.9	0.2	2.8	3.2	·	·	·	·	·	0.0	·	·	·	·	0.0				34.3	104	+ 1	9	6	8	7
Isar bis Regen	Donau	Regensburg	344	0.4	0.6	·	0.6	·	0.3	0.1	·	·	0.2	10.4	0.5	7.9	1.8	0.5	·	5.0	·	·	·	·	·	·	·	·	·	·	0.1				28.4	91	- 3	13	4	6	13
		Altenthann	490	0.1	0.2	4.1	1.8	0.1	·	·	·	·	·	13.5	2.9	11.2	7.2	5.1	0.2	2.9	·	·	·	·	·	·	·	·	·	·	0.1				49.4			13	8	9	10
		Wörth a. D.	340	0.6	0.0	·	2.7	·	·	·	·	·	1.2	5.2	4.2	6.1	1.2	1.7	·	0.9	·	·	·	·	·	·	·	·	·	·	0.2				24.0	65	- 13	10	7	5	10
		Ludmannsdorf	470	·	1.1	0.3	0.5	0.1	·	0.2	·	·	·	8.7	0.3	8.3	0.3	0.2	·	2.9	·	·	·	·	·	·	·	·	·	·	0.1				23.0	72	- 9	12	4	9	11
		Eggmühl	365	·	0.5	0.2	0.7	·	·	·	·	·	1.2	6.0	0.1	6.3	0.1	0.2	·	5.4	·	·	·	·	·	·	·	·	·	·	·				20.7	55	- 17	10	4	9	11
		Ergoldsbach	417	·	0.7	0.2	1.1	0.2	0.0	0.0	0.0	·	·	10.5	2.2	3.8	0.5	0.1	·	4.7	·	·	·	·	·	0.1	·	·	·	·	0.1				30.2	89	- 4	12	5	10	9
		Straubing	329	1.2	0.9	0.7	2.2	0.4	·	·	·	·	·	5.2	2.1	8.2	0.3	·	·	6.9	·	·	·	·	·	0.1	·	·	·	·	·				28.2	71	- 12	11	6	6	15
		Puchhausen	370	·	0.5	1.5	1.1	2.3	·	·	·	·	·	8.5	0.2	3.5	0.2	0.5	·	3.9	·	·	·	·	·	·	·	·	·	·	0.0				22.2			10	6	7	8
		Stallwang	351	1.6	0.2	1.6	0.2	0.2	·	·	·	·	·	15.9	0.1	8.0	0.8	0.8	·	5.8	·	·	·	·	·	·	·	·	·	·	·				35.2	84	- 7	11	5	7	9
		Steinach	350	2.0	1.2	·	4.6	·	·	·	·	·	·	8.7	1.3	7.9	1.1	·	·	6.1	·	·	·	·	·	0.8	·	·	·	·	0.1				33.8	77	- 10	10	9	7	16
		Englmar	881	3.4	1.2	0.8	4.2	0.0	·	·	·	·	0.0	27.9	3.2	12.8	3.8	1.8	0.0	6.8	·	·	·	·	·	0.0	·	·	·	·	0.0				65.9	108	+ 5	10	9	10	28
		Pfelling	320	1.9	0.7	1.2	4.5	·	0.3	·	·	·	0.2	7.2	0.4	7.2	1.7	·	·	5.5	·	·	·	·	·	0.1	·	·	·	·	0.0				30.9	77	- 9	12	7	7	9
		Metten	328	2.8	0.8	2.3	3.8	0.3	·	·	·	·	0.1	13.8	1.4	5.8	1.5	0.2	·	2.5	·	·	·	·	·	0.2	·	·	·	·	0.1				35.6	62	- 21	14	8	11	10
		Deggendorf	320	2.4	0.7	1.8	3.5	·	·	0.1	·	·	0.1	13.4	2.3	5.9	2.3	·	·	(3.0)	·	·	·	·	·	·	·	·	·	·	0.4				35.9	67	- 18	12	8	6	10
Isar	Loisach bis Quelle	Mittenwald	918	·	1.3	2.5	·	·	·	·	·	·	0.0	14.7	17.7	4.6	3.5	1.5	·	·	·	·	·	·	·	·	·	·	·	·	0.5				47.1	83	- 10	8	7	7	28
		Vereinsalpe	1406	·	6.7	2.6	·	·	·	·	·	·	0.0	16.5	22.6	10.0	8.3	0.0	·	·	·	·	·	·	·	·	·	·	·	·	·				66.7			6	6	6	25
		Vorderriß	783	·	6.3	1.8	·	·	·	·	·	·	1.2	23.1	14.3	7.7	4.0	1.0	·	·	·	·	·	·	·	·	·	·	·	·	·				59.4	81	- 14	8	8	6	28
		Fall a. d. Isar	741	·	3.4	5.8	·	·	·	·	·	·	1.5	27.6	16.3	12.4	3.2	0.9	·	·	·	·	·	·	·	·	·	·	·	·	·				71.0	86	- 12	8	7	8	28
		Obernach	830	·	2.4	2.5	0.2	0.4	·	·	·	·	0.2	20.2	16.4	8.2	3.4	2.4	·	0.1	0.2	0.1	·	0.1	0.1	·	0.1	·	·	·	·				57.0			16	7	10	28
		Herzogstandhaus	1575	·	6.5	5.2	·	·	·	·	·	·	0.0	28.4	19.0	11.3	1.2	0.0	·	·	·	·	·	·	·	·	·	·	·	·	0.2				71.8	88	- 10	7	6	7	28
		Urfeld	844	·	4.4	1.5	0.8	·	·	·	·	·	0.3	23.7	10.5	0.5	10.4	2.6	·	·	·	·	·	·	·	·	·	·	·	·	0.8				55.5	64	- 31	10	6	10	28
		Jachenau	791	·	3.4	0.0	·	·	·	·	·	·	0.0	28.9	5.6	2.2	(4.0)	0.3	·	·	·	·	·	·	·	·	·	·	·	·	0.0				44.4	58	- 33	6	5	6	28
		Lenggries	682	·	2.8	1.2	·	0.4	·	·	0.2	·	0.9	21.1	10.3	11.3	4.1	1.0	·	0.2	·	0.2	·	0.1	·	·	·	·	·	·	0.9				54.7	68	- 26	14	7	14	28
		Marienstein	800	·	2.8	2.9	1.5	·	·	·	·	·	0.6	19.5	10.5	15.1	8.5	5.0	·	·	·	·	·	·	·	·	·	·	·	·	1.5				67.9	86	- 11	10	9	10	28
		Bad-Tölz (Realschul.)	690	0.1	2.4	1.9	1.5	·	·	·	·	·	0.0	16.2	10.0	12.2	4.2	4.0	·	·	·	·	·	·	·	·	·	·	·	·	1.4				53.9	84	- 10	10	9	9	28
	Loisach	Griesen	822	0.3	3.9	3.0	·	·	·	·	·	·	1.3	25.3	18.6	7.5	3.5	1.5	·	·	·	·	·	·	0.0	·	·	·	·	·	·				64.7	80	- 16	9	8	9	28
		~~Untergrainau~~ ×	~~747~~	0.0	5.0	0.0	·	·	·	·	·	·	0.0	15.0	27.0	5.0	3.8	0.0	·	·	·	·	·	·	·	·	·	·	·	·	0.0				55.8	93	- 1	5	5	5	28
		Zugspitze	2962	11.1	10.1	13.6	1.9	·	·	·	·	·	7.1	33.1	23.0	34.7	3.9	1.6	·	·	·	·	·	0.0	·	·	·	·	·	·	0.7				140.7	126	+ 29	11	10	11	28
		Raintalerhof	964	0.0	5.1	1.6	0.0	·	·	·	·	·	2.5	23.3	14.1	9.1	3.6	1.3	·	·	·	·	·	·	·	·	·	·	·	·	0.0				60.6	92	- 5	8	8	8	28
		Kaltenbrunn	861																																						
		Partenkirchen (Gymn.)	717	·	1.4	3.2	·	·	·	·	·	·	0.0	14.2	14.8	9.4	4.4	2.4	·	·	·	·	·	·	·	·	·	·	·	·	·				49.8	91	- 5	7	7	7	28
		Oberau	655	·	0.9	2.6	·	·	·	·	·	·	0.1	18.4	9.6	6.8	5.9	2.1	·	·	·	·	·	·	·	·	·	·	·	·	0.7				46.5	85	- 8	9	6	7	28
		Eschenlohe	639	·	4.5	0.9	·	·	·	·	·	·	0.2	22.3	12.5	4.8	7.9	3.2	·	·	·	·	·	·	·	·	·	·	·	·	0.1				56.4	119	+ 8	9	6	8	28
		Murnau	696	·	1.0	1.3	0.0	0.2	·	·	·	·	0.2	19.9	4.8	3.1	5.3	0.1	·	·	·	·	·	·	·	·	·	·	·	·	0.0				35.9	71	- 15	9	6	8	24

× Grainau 760

1938 Tägliche Niederschlagshöhen in Millimetern, gemessen um 7 Uhr morgens Februar

Flußgebiet		Ort	Seehöhe m	1	2	3	4	5	6	7	8	9	10	11	12	13	14	15	16	17	18	19	20	21	22	23	24	25	26	27	28	29	30	31	Monatssumme mm	% d. Norm.	Abweichung v. d. Norm	Zahl der Tage mit Niederschl. ≥0.1	≥1.0	✳ ≥0.1	☒
Isar	Loisach	Kochel	605	·	2.2	1.8	0.1	·	·	·	·	·	0.2	15.7	8.1	1.3	5.2	0.8	·	·	·	·	·	·	·	·	·	·	·	0.6				36.0	67	-18	10	6	8	24
		Sindelsdorf	601	·	1.9	0.3	0.2	·	·	·	·	·	0.2	9.4	4.3	3.7	3.6	0.2	·	·	·	·	·	·	·	·	·	·	·	0.4				24.2	55	-20	10	5	8	25
		Blomberghaus	1250	0.1	3.1	0.7	1.6	·	·	·	·	·	0.2	16.2	8.3	8.4	4.5	(2.0)	0.2	·	·	·	·	·	·	·	·	·	·	1.7				47.0	72	-18	12	8	11	28
		Königsdorf	626	·	1.8	0.3	1.8	·	·	·	·	·	0.4	16.2	4.4	7.4	1.8	1.9	·	·	·	·	·	·	·	·	·	·	·	0.7				36.7	72	-14	10	7	9	16
		Wolfratshausen	577	·	2.4	0.4	1.8	·	·	·	·	·	0.4	12.8	6.4	8.4	1.9	3.8	·	·	·	·	·	·	·	·	·	·	·	1.6				39.9	95	-2	10	8	8	24
	Amper bis Loisach	Hohenschäftlarn	670	·	0.8	0.2	0.4	0.1	·	·	·	·	0.1	7.6	2.0	2.4	1.4	4.3	·	·	·	·	·	·	·	·	·	·	·	0.4				19.7	46	-23	11	5	6	15
		München-Sternwarte	529	·	1.4	1.5	1.5	0.1	·	0.1	·	0.1	0.5	13.3	0.8	4.3	2.4	1.4	0.1	0.9	0.1	·	·	·	·	·	·	·	·	0.2				28.7	78	-8	16	7	8	18
		Otterfing	669	·	2.3		1.8	·	·	·	·	·	·	9.3	3.1	5.3	2.0	2.0	·	·	·	·	·	·	·	·	·	·	·	0.5				26.3	52	-25	9	8	8	23
		Sauerlach	620	·	1.2	0.4	1.3	·	0.6	·	·	·	0.3	7.9	1.6	3.2	2.1	5.4	0.2	0.1	·	·	·	·	·	·	·	·	·	0.4				24.7	49	-25	13	7	8	20
		Eglfing	537	·	0.9	1.8	1.7	·	·	·	·	·	0.2	13.8	2.3	5.6	0.9	2.8	·	1.0	·	·	·	·	·	·	·	·	·	0.0				31.0	82	-7	10	7	8	13
		Welhenstephan (T. H.)	497	·	0.4	0.1	1.0	·	·	·	·	·	0.3	8.2	0.4	0.7	3.9	·	·	2.5	·	·	·	·	·	2.0	·	·	·	0.0				17.5	52	-16	9	4	5	9
		Finsing	495	·	0.1	0.4	0.9	·	·	·	·	·	0.0	4.9	0.4	2.8	0.6	0.2	·	0.2	0.1	·	·	·	·	·	·	·	·	0.1				10.7	35	-20	11	2	8	10
	Amper	Linderhof	937	·	10.0	4.5	1.3	·	·	·	·	·	1.0	21.2	31.3	22.0	12.9	6.7	·	·	·	·	·	·	·	·	·	·	·	·				110.9	131	+26	9	9	8	28
		Kloster Ettal	878	0.0	1.8	2.7	0.8	·	·	·	·	·	0.8	20.0	15.2	17.0	6.5	2.0	0.1	·	·	·	·	·	·	·	·	·	·	0.1				67.0	96	-3	11	7	10	28
		Unterammergau	830	·	0.4	1.8	0.6	·	·	·	·	·	0.9	13.0	5.8	4.5	3.5	6.8	·	·	·	·	·	·	·	·	·	·	·	0.5				37.8			10	6	10	28
		Böbing	744	·	0.9	1.9	·	·	·	·	·	·	0.9	22.0	6.5	5.1	2.4	1.1	·	·	·	·	·	·	·	·	·	·	·	0.1				40.9	84	-8	9	6	8	17
		Hohenpeissenberg	994	·	1.3	4.5	0.3	0.0	·	·	0.0	·	0.5	16.0	8.0	18.6	1.7	4.7	·	·	·	·	·	·	·	·	·	·	·	0.0				56.1	140	+16	9	7	9	25
		Weilheim	566	·	0.9	0.7	1.5	·	·	·	·	·	0.4	16.6	3.2	3.1	0.6	0.2	·	·	·	·	·	·	·	·	·	·	·	0.1				27.3	83	-6	10	4	9	18
		Zellsee	600	·	2.5	1.0	1.5	·	·	·	·	·	0.0	12.5	3.5	5.7	1.5	0.3	·	·	·	·	·	·	·	·	·	·	·	0.0				28.5	77	-8	8	7	8	20
		Diessen	630	·	2.9	0.0	0.2	·	·	·	·	·	0.0	12.0	2.2	4.3	3.1	0.9	·	·	·	·	·	·	·	·	·	·	·	0.0				25.6	76	-8	7	5	7	13
		Seefeld	565	·	1.7	0.0	0.0	·	·	·	·	·	·	10.1	1.2	3.7	4.2	2.1	·	·	·	·	·	·	·	·	·	·	·	0.1				23.1	66	-12	7	6	6	13
		St. Ottilien	590	·	1.3	0.1	·	·	·	·	·	·	·	6.8	2.8	3.7	1.5	0.2	·	·	·	·	·	·	·	·	·	·	·	0.7				17.1	46	-20	8	5	7	13
		Achselschwang	587	·	3.0	0.0	0.7	0.3	·	·	·	·	0.1	16.7	3.5	4.6	2.2	1.1	·	·	0.3	·	·	·	·	·	·	·	·	0.2				32.7	82	-7	11	6	8	19
		Fürstenfeldbruck	522	0.0	0.8	0.7	·	·	·	·	·	·	0.0	4.4	1.9	2.4	1.5	0.3	·	·	·	·	·	·	·	·	·	·	·	0.0				12.0	31	-27	7	4	7	9
		Haspelmoor	529	·	1.2	1.1	·	·	·	·	·	·	·	7.9	0.5	2.5	1.6	0.6	·	·	0.0	·	·	·	·	·	·	·	·	0.2				15.6			8	5	7	14
		Seeshaupt	597	·	0.9	0.0	0.3	·	·	·	·	·	0.3	5.4	3.8	3.1	1.4	0.4	·	·	·	·	·	·	·	·	·	·	·	0.7				16.3	40	-25	9	4	5	14
		Münsing	666	0.0	1.3	0.0	0.9	·	·	·	·	·	0.0	6.4	4.5	4.5	1.9	3.4	·	·	·	·	·	·	·	·	·	·	·	0.0				22.9	53	-20	7	6	7	21
		Traubing	670	0.1	2.0	0.0	0.5	0.3	·	·	·	·	0.3	10.5	6.5	8.5	2.3	0.5	·	0.1	0.3	·	·	·	·	·	·	·	·	0.3				32.2	83	-7	13	5	8	20
		Pasing	526	0.1	2.8	2.2	1.3	·	·	0.4	·	·	·	10.2	1.2	6.7	2.7	1.2	·	0.5	·	·	·	·	·	·	·	·	·	·				29.3	79	-8	11	8	7	15
		Dachau	477	·	0.7	2.6	1.5	·	·	·	·	·	·	12.5	1.2	8.3	1.3	0.4	·	1.3	·	·	·	·	·	·	·	·	·	0.0				29.8	85	-5	9	7	7	11
		München-Oberwiesenfeld	507	0.0	1.3	1.9	1.1	·	·	·	·	·	0.4	8.2	1.5	4.9	1.2	0.6	0.0	0.7	0.0	·	·	·	·	·	·	·	·	0.1				21.9	64	-12	11	7	7	10
		Erdweg	475	·	0.8	1.2	·	·	·	·	·	·	·	10.6	1.0	2.5	·	·	·	0.9	·	·	·	·	·	·	·	·	·	0.0				17.0	57	-13	6	4	5	9
		Nandlstadt	464	·	0.3	·	0.9	0.1	·	·	·	·	0.9	11.6	1.8	10.6	·	·	·	2.4	·	·	·	·	·	·	·	·	·	0.4				29.0	83	-6	9	4	4	4
	Mdg. bis Amper	Erding	460	·	0.1	0.1	0.5	0.1	·	·	0.2	·	·	8.2	0.5	4.5	0.8	0.1	·	1.6	·	·	·	·	·	·	·	·	·	0.2				16.9	56	-13	12	3	7	11
		Moosburg	410	·	0.4	0.3	0.1	0.2	·	·	·	·	·	8.2	2.8	5.8	0.2	·	·	2.6	·	·	·	·	·	·	0.1	0.0	·	0.1				20.8	67	-10	11	4	7	10
		Landshut (Bauamt)	398	0.2	0.6	0.4	0.5	0.3	·	·	·	·	·	7.6	0.4	5.2	0.2	0.0	·	3.6	·	·	·	·	·	0.0	0.0	·	·	0.3				19.8	58	-14	11	3	4	8
		Dingolfing	360	0.2	0.3	3.4	0.9	0.3	·	·	·	·	·	10.0	0.5	8.2	0.4	0.3	·	4.0	·	·	·	·	·	·	·	·	·	·				28.5	92	-2	11	4	6	7
		Landau a. Isar	339	0.9	0.3	0.5	1.6	0.3	·	·	·	·	·	7.3	0.7	6.2	0.3	0.1	·	4.1	·	·	·	·	·	0.1	·	·	·	0.2				22.6	69	-10	13	4	5	6
Isar bis Inn	Vils bis Isar	Rohrstetten	450	3.0	0.5	2.2	2.1	·	·	·	·	·	·	33.2	1.2	6.0	1.0	0.2	·	0.0	·	·	·	·	·	0.0	·	·	·	0.0				49.4	67	-25	9	7	8	21
		Osterhofen	310	2.4	0.9	2.6	2.2	0.3	·	0.1	·	·	·	3.0	0.1	3.5	0.9	·	·	3.7	·	·	·	·	·	0.4	·	·	·	·				20.1	46	-24	12	6	6	6
		Schöllnach	370	3.0	1.0	0.6	3.1	·	·	·	·	·	·	20.6	1.4	5.1	1.1	·	·	1.4	·	·	·	·	·	·	·	·	·	·				37.3	69	-17	9	8	6	10
	Vils	Ratzing b. Taufkirch.	464	·	0.7	0.0	1.7	0.3	·	·	·	·	0.5	9.5	0.2	2.8	0.6	0.1	·	2.7	·	·	·	·	·	·	·	·	·	0.2				19.3	52	-18	11	4	5	15
		Vilsbiburg [s. V.]	449	·	0.7	·	0.0	3.2	·	·	·	·	1.3	7.2	0.8	7.3	0.4	0.6	·	3.8	·	·	·	·	·	·	0.1	·	·	0.0				25.4	69	-12	10	5	9	10
		Oberhausen	400	·	·	1.3	0.7	·	·	·	·	·	·	12.7	0.6	6.2	0.4	0.1	·	1.9	·	·	·	·	·	0.2	·	·	·	0.3				24.4	68	-12	10	4	8	10
		Schönau i. Ndb.	435	0.4	1.1	1.2	1.9	1.2	·	·	·	·	·	9.0	1.0	6.0	11.0	1.3	·	2.8	·	·	·	·	·	·	·	·	·	0.8				37.7	102	+1	12	10	7	12
		Haidenburg	350	·	2.2	2.0	0.6	·	·	·	·	·	0.2	3.6	4.0	3.4	0.0	·	·	2.4	·	·	·	·	·	0.3	·	·	·	0.0				18.7	47	-21	9	6	5	10
		Schweicklberg	378	2.0	0.8	3.4	1.6	·	·	·	·	·	·	7.4	1.5	3.3	2.9	0.9	·	1.8	·	·	·	·	·	1.3	·	·	·	0.2				27.1	59	-19	12	9	10	6

Tägliche Niederschlagshöhen in Millimetern, gemessen um 7 Uhr morgens

Februar

Flußgebiet		Ort	Seehöhe m	1	2	3	4	5	6	7	8	9	10	11	12	13	14	15	16	17	18	19	20	21	22	23	24	25	26	27	28	29	30	31	Monatssumme mm	Monatssumme % d. Norm.	Abweichung v. d. Norm.	Zahl der Tage mit Niederschl. ≥0.1	Niederschl. ≥1.0	≥0.1	☒
Inn bis Isar	Ils b. Vils	Ortenburg	348	1.2	0.6	2.4	1.1	0.4	.	.	.	.	0.5	2.7	2.1	3.4	1.2	0.8	.	1.8	.	.	.	.	.	0.4	.	.	.	.	.				18.6	47	-21	13	8	7	6
		Ruderting	440	1.4	1.0	2.0	2.0	.	.	.	.	.	.	19.9	3.1	3.8	0.8	.	.	0.5	.	.	.	.	.	.	.	.	.	.	.				34.5	69	-15	9	7	8	6
		Passau-Kachlet	305	1.4	0.5	2.2	1.0	0.1	0.1	.	.	0.0	0.2	9.3	0.9	2.8	0.2	0.1	.	0.1	.	.	.	.	.	0.1	0.0	.	0.0	.	.				19.0	35	-35	14	5	10	7
	Ilz	Diensthütte bei Rachelsee	875	3.2	1.8	5.4	2.1	.	.	.	.	.	0.8	42.2	7.0	11.3	3.8	4.3	.	0.7	.	.	.	.	.	0.3	.	.	.	.	0.4				83.3	69	-37	13	9	11	23
		Kirchdorf	690	1.2	0.8	2.1	1.9	.	.	.	.	.	0.0	18.8	3.5	8.2	0.2	1.3	.	0.8	.	.	.	.	.	.	.	.	.	.	.				38.8	75	-13	10	7	9	28
		Klingenbrunn	820	1.9	1.1	2.0	1.9	.	.	.	.	.	2.9	25.0	5.5	8.2	1.6	0.0	.	1.5	.	.	.	.	.	0.0	0.0	.	.	.	0.2				51.8	90	- 6	11	10	8	28
		Schönberg	564	1.6	1.5	2.1	1.5	.	.	.	.	.	0.5	55.6	5.5	15.5	3.5	.	.	1.0	.	.	.	.	.	.	.	.	.	.	.				88.3	173	+37	10	9	9	28
		Waldhäuser	1000																																					
		St. Oswald	830	1.9	1.4	3.4	1.7	0.1	.	.	.	.	0.8	29.4	6.4	10.1	2.4	0.9	.	1.0	.	.	.	.	.	.	.	.	.	.	.				59.5	78	-17	12	9	11	28
		Finsterau (Post)	1000	2.8	0.0	3.4	0.6	.	.	.	.	.	1.0	43.0	3.3	8.5	1.5	0.8	0.2	1.8	.	.	.	.	.	.	.	.	.	.	.				66.9	75	-22	11	8	10	28
		Linden	670	2.4	2.1	2.8	5.0	.	.	.	.	.	1.3	33.4	2.0	8.4	1.7	4.9	1.0	6.9	.	.	.	.	0.0	.	.	.	.	.	.				71.9	112	+ 8	12	12	12	28
		Mauth	820	2.7	1.3	(2.0)	(3.0)	.	.	.	.	.	3.2	29.5	2.3	3.1	0.6	1.2	.	(2.0)	.	.	.	.	.	.	.	.	.	.	.				50.9	72	-20	11	10	11	28
		Duschlberg	900	2.5	1.5	2.8	1.8	.	.	.	.	.	0.7	33.1	3.5	10.6	1.7	5.3	.	3.7	.	.	.	.	.	.	.	.	.	.	0.1				67.3	90	-18	12	10	10	28
		Röhrnbach	430	2.1	1.2	1.6	1.3	0.6	0.5	.	.	.	0.2	42.1	0.3	3.0	0.3	0.1	.	0.7	.	.	.	.	.	0.2	.	.	.	.	0.3				54.5	96	- 2	15	6	12	18
		Kringell	460	(2.0)	(1.0)	0.4	.	.	.	.	.	.	.	21.1	3.2	3.4	0.0	.	.	.	.	.	.	.	.	.	.	.	.	.	.				31.1	60	-21	6	5	5	10
		Roitham	500	2.4	0.5	1.6	1.3	0.3	0.3	0.1	.	.	0.2	29.3	1.5	4.7	0.4	0.0	.	.	.	.	.	.	.	0.0	.	.	.	.	.				42.6	69	-19	12	6	8	18
Inn	Inn	Schwarzenkopfhütte	1340	4.5	4.7	4.5	4.4	.	.	.	.	.	0.0	37.2	17.2	19.0	9.0	0.0	.	0.0	.	.	.	.	.	.	.	.	.	.	.				100.5			8	8	8	28
		Valepp	885	0.3	4.1	3.6	2.8	.	.	.	.	.	0.3	35.1	13.3	15.9	5.7	3.3	.	.	.	.	.	.	.	.	.	.	.	.	0.2				84.6	86	-14	11	8	10	28
		Brünnsteinhaus	1360	0.5	5.4	4.2	2.6	0.0	.	.	.	.	0.2	25.8	17.7	22.4	13.9	11.8	.	.	.	.	.	.	.	.	.	.	.	.	0.0				104.2			10	8	10	28
		Niederaudorf	485	.	0.9	2.9	0.7	.	0.1	0.3	0.1	.	0.2	14.0	1.8	9.3	7.0	0.3	.	0.0	0.2	0.1	.	.	.	.	.	.	.	.	.				38.0	60	-26	14	5	14	28
		Törwang	700	.	2.6	0.6	0.3	.	.	.	.	.	0.1	11.2	4.8	3.3	8.3	3.5	.	.	.	.	.	.	.	.	.	.	.	.	0.3				35.0	49	-37	10	6	8	25
		Degerndorf	470	.	2.1	.	0.3	.	.	.	.	.	0.2	14.2	0.7	0.2	7.3	1.0	.	.	.	.	.	.	.	.	.	.	.	.	0.1				26.1	45	-32	9	4	7	21
		Endorf	529																																					
	Mangfall	Stuben	874	.	4.2	3.6	1.6	.	.	.	.	.	.	29.0	21.6	14.4	4.4	8.6	.	.	.	.	.	.	.	.	.	.	.	.	0.3				87.7	87	-13	9	8	8	28
		Dorf Kreuth	790	.	3.6	0.3	0.2	.	.	.	.	.	.	36.1	14.4	16.1	5.6	3.6	.	.	.	.	.	.	.	.	.	.	.	.	0.4				80.3	77	-24	9	6	8	28
		Bauer in der Au	905	.	3.3	1.9	1.4	0.0	.	.	.	.	0.0	21.2	16.6	17.1	11.2	4.2	.	.	.	.	.	.	.	.	.	.	.	.	0.0				76.9	67	-37	8	8	7	28
		Tegernsee	727	.	1.8	0.5	.	.	.	.	.	.	0.0	21.3	5.7	15.4	6.2	6.1	.	.	.	.	.	.	.	.	.	.	.	.	0.0				57.0	75	-19	7	6	7	28
		Reisach	637	.	4.8	1.0	0.8	0.3	.	0.1	.	0.0	1.0	18.9	5.8	13.7	5.2	4.1	.	0.0	0.0	.	.	0.0	.	.	.	.	.	.	0.7				56.4	83	-12	12	8	10	28
		Miesbach	760	.	3.2	0.5	0.0	0.8	.	.	.	.	0.8	9.6	3.0	6.9	4.6	2.2	.	.	.	.	.	.	.	.	.	.	.	.	0.2				31.8	51	-31	10	6	8	28
		Taubenberg	880	.	4.5	1.2	0.4	.	.	.	.	.	0.6	12.2	3.5	11.8	4.5	3.7	.	.	.	.	.	.	.	.	.	.	.	.	0.5				42.9	67	-21	10	7	9	28
		Neuhelfendorf	629																																					
		Bäckeralpe	850	0.4	2.0	3.1	1.2	.	.	.	.	.	0.3	33.5	10.8	12.4	6.4	3.5	.	0.5	.	.	.	.	.	0.2	.	.	.	.	.				74.3	81	-18	12	8	12	28
		Bayrischzell	800	0.0	2.1	1.8	3.6	2.1	.	.	.	.	1.3	19.1	14.6	9.7	6.9	12.2	.	0.8	.	.	.	.	.	.	.	.	.	.	.				74.2	92	- 7	11	10	11	28
		Wendelsteinhaus	1728	4.9	6.3	19.4	0.0	.	.	.	.	.	10.9	32.6	36.2	28.7	22.7	26.8	.	.	.	.	.	.	.	0.0	.	.	.	.	0.4				188.9	85	-33	10	9	10	28
		Neuhaus b. Schliersee	792	0.2	1.9	2.3	1.0	0.1	.	.	.	.	0.0	26.9	7.8	14.4	2.6	9.5	.	0.0	.	.	.	.	.	.	.	.	.	.	.				90.5	99	- 1	10	8	10	28
		Sandbichl-Winkl	782	.	2.0	1.7	1.5	.	.	.	.	.	0.0	19.1	3.2	12.6	6.8	8.0	.	0.2	.	.	.	.	.	.	.	.	.	.	0.0				55.1	66	-28	9	8	9	28
		Groß Seeham	652	.	4.3	1.0	0.7	0.6	.	.	.	.	0.8	10.9	3.6	6.2	0.3	4.8	.	.	.	.	.	.	.	.	.	.	.	.	0.2				33.4	62	-21	11	6	9	28
		Irschenberg	783	.	4.3	0.5	1.0	0.6	.	.	.	.	.	14.5	3.5	8.8	3.5	3.8	.	.	.	.	.	.	.	.	.	.	.	.	.				40.5	83	- 8	9	7	6	27
		Rosenheim	446	.	3.5	.	0.1	0.2	.	.	.	.	0.2	9.6	2.1	4.0	3.7	1.0	.	0.2	.	.	.	.	.	.	.	.	.	.	.				24.6	59	-17	10	6	9	12
	Alz bis Mangfall	Ebersberg	528	.	10.3	1.1	0.2	.	.	.	.	.	.	10.4	2.6	3.6	1.4	1.8	.	1.3	.	.	.	.	.	.	.	.	.	.	0.4				33.1	81	- 8	10	8	9	18
		Ostermünchen	505	0.3	1.5	1.7	.	.	.	.	.	.	0.1	7.5	1.2	4.9	1.7	1.8	.	0.0	.	.	.	.	.	.	.	.	.	.	0.0				20.7			9	7	8	15
		Attl	475	.	2.4	1.5	0.3	.	.	.	.	.	.	14.2	0.7	7.1	0.2	1.2	.	1.4	.	.	.	.	.	.	.	.	.	.	0.3				29.3	75	-10	10	6	6	20
		Haag i. Obb.	564	.	2.1	3.0	1.2	0.3	.	.	.	.	.	9.9	2.7	9.0	1.5	2.4	.	1.6	.	.	.	.	.	.	.	.	.	.	0.0				33.7	75	-11	10	9	10	23
		Schnaitsee	600	.	0.6	3.9	1.8	.	.	.	.	.	2.4	5.1	2.4	7.2	3.2	2.1	.	3.2	.	.	.	.	.	.	.	.	.	.	.				31.9	54	-27	10	9	8	12
		Mühldorf	382	.	0.2	1.0	2.5	0.4	.	.	.	.	0.7	9.5	0.6	6.4	0.6	0.1	.	2.3	.	.	.	.	.	.	.	.	.	.	.				24.3	68	-12	11	5	10	10
		Isen	500	.	0.8	0.9	1.7	.	.	.	.	.	.	10.5	3.2	10.0	0.4	1.7	.	1.5	.	.	.	.	.	.	.	.	.	.	.				30.7	79	- 8	9	6	9	15
		Dorfen	460	.	0.5	0.5	2.0	0.1	.	.	.	.	0.2	10.4	2.4	11.8	0.4	0.5	.	1.5	.	.	.	.	.	.	.	.	.	.	0.0				30.3	70	-13	11	5	10	16

1938 **Tägliche Niederschlagshöhen in Millimetern, gemessen um 7 Uhr morgens** **Februar**

Flußgebiet		Ort	Seehöhe m	1	2	3	4	5	6	7	8	9	10	11	12	13	14	15	16	17	18	19	20	21	22	23	24	25	26	27	28	29	30	31	Monatssumme mm	% d. Norm.	Abweichung v. d. Norm.	Zahl der Tage mit Niederschl. ≥0.1	≥1.0	Schnee ≥0.1	Gewitter
Inn	Alz	Seegatterl	715	·	2.2	5.2	4.2	·	·	·	·	·	0.6	32.5	17.5	13.6	7.5	2.7	·	0.3	·	·	·	·	·	·	·	·	·	0.0				86.4			10	8	10	28
		Reit i. W.	695	0.4	1.8	5.0	2.4	0.1	0.3	0.0	·	·	0.2	37.3	17.0	16.9	7.4	2.5	0.1	0.5	·	0.0	0.0	0.0	·	·	·	·	·	·				97.6	97	-3	13	8	11	28
		Schleching	570	0.5	0.6	2.9	0.3	·	·	·	·	·	·	32.8	9.7	10.0	5.8	2.7	·	·	·	·	·	·	·	·	·	·	·	·				64.9	53	-48	9	6	9	28
		Hochgernhaus	1565	8.3	7.5	5.2	3.0	·	·	·	·	·	·	28.0	14.3	12.0	14.0	(3.0)	·	·	·	·	·	·	·	·	·	·	·	7.0				95.3	93	-3	10	10	12	28
		Staudach	540	0.0	2.3	1.2	0.6	0.2	·	·	·	·	·	15.5	7.2	2.2	6.2	4.5	·	·	·	·	·	·	·	·	·	·	·	·				33.9	51	-32	9	7	8	19
		Maria Eck	892	·	4.5	2.2	1.0	·	·	·	·	·	·	14.9	5.8	6.3	5.7	1.9	·	·	·	·	·	·	·	·	·	·	·	3.2				45.5	53	-37	9	9	7	28
		Sachrang-Ort	740	1.1	7.3	0.3	3.4	0.7	·	·	0.3	·	·	25.4	18.2	12.9	13.5	2.3	·	1.5	·	0.5	·	·	·	·	·	·	·	·				80.4	85	-15	13	8	11	28
		Grattenbach	700	1.1	7.3	1.1	2.4	·	·	·	·	·	·	30.0	17.2	13.8	9.9	7.3	·	·	·	·	·	·	·	·	·	·	·	·				86.7	75	-28	9	7	9	28
		Prien a. Ch.	530	·	3.6	0.3	1.1	·	0.0	·	·	·	·	8.6	2.0	5.0	3.8	1.3	·	0.3	0.1	·	·	·	·	·	·	·	·	1.3				27.1	44	-34	10	8	8	20
		Bernau	545	0.1	2.5	0.1	1.1	·	0.2	·	·	·	0.1	13.5	3.7	5.4	4.7	1.9	·	0.4	·	·	·	·	·	·	·	·	·	0.5				34.3	51	-33	13	7	3	24
		Herrenchiemsee	539	·	2.9	0.8	1.2	0.1	0.2	0.3	·	0.2	0.3	12.0	5.0	7.0	2.5	1.5	·	0.5	0.2	·	·	·	·	·	·	·	·	0.7				35.4	55	-28	15	7	10	25
		Seebruck	528	·	3.3	2.2	2.4	0.5	·	·	·	·	0.5	8.7	3.3	3.3	2.0	0.9	·	0.3	·	·	·	·	·	·	·	·	·	0.3				27.1	44	-34	12	7	9	21
		Ruhpolding	664	·	3.1	1.3	3.7	0.0	·	·	·	·	·	27.4	8.5	5.1	6.2	5.2	·	0.4	·	·	·	·	·	·	·	·	·	2.0				62.9	67	-31	10	9	8	28
		Inzell	695	·	2.3	2.1	4.0	·	·	·	·	·	1.0	19.5	7.9	5.2	5.6	3.8	·	0.5	·	·	·	·	·	·	·	·	·	0.9				51.8	54	-44	10	9	10	28
		Traunstein (Realsch.)	597	·	2.6	1.5	3.0	·	·	·	·	·	0.8	10.5	3.6	3.5	7.2	10.2	·	2.0	·	·	·	·	·	·	·	·	·	7.2				46.1	58	-34	11	10	10	21
		Trostberg	491	0.0	0.3	1.9	1.6	0.1	0.2	·	·	·	0.0	12.0	2.4	7.4	1.0	1.7	·	0.5	·	·	·	·	·	·	·	·	·	0.0				29.2	54	-25	11	7	6	9
		Garching a. Alz	450	·	0.0	2.4	1.3	0.0	·	·	·	·	0.4	6.5	1.0	6.5	0.8	0.4	·	0.7	·	·	·	·	·	0.0	·	·	·	0.3				20.3	50	-21	10	5	7	11
	Salzach	Hintersee	805	·	0.3	2.6	0.7	·	·	·	·	·	0.0	33.5	9.8	3.4	4.6	3.4	·	0.0	·	·	·	·	·	·	·	·	·	0.0				58.3	66	-31	8	5	8	28
		~~Wimbachgrieshütte~~ *	~~1330~~	·	9.4	2.8	0.9	·	·	·	·	·	0.9	38.4	4.9	2.7	0.4	12.0	·	8.5	·	·	·	·	·	·	·	·	·	0.0				80.9			10	7	8	28
		Zipfhäusl	996	0.0	2.6	3.4	1.4	0.0	·	·	·	·	0.7	23.6	11.5	3.2	6.0	3.2	·	0.2	·	·	·	·	·	0.0	·	·	0.3	2.9				59.2	64	-34	12	9	9	28
		Loipl-Rothenleben	830	0.8	1.4	6.5	2.0	·	·	·	·	·	1.1	27.1	12.5	5.0	7.6	·	·	0.0	·	·	·	·	·	·	·	·	·	0.8				64.8	71	-27	11	9	9	28
		Berchtesgaden	600	·	2.5	3.8	1.3	·	·	·	·	·	1.4	21.4	11.2	2.2	3.3	1.3	·	·	·	·	·	·	·	·	·	·	·	0.9				49.4	66	-26	10	9	9	28
		Königssee	605	·	2.4	4.6	1.1	·	·	·	·	·	2.1	14.6	14.0	2.5	4.4	2.0	·	0.4	·	·	·	·	·	·	·	·	·	0.3				48.4			11	9	10	28
		Schellenberg	540	·	1.4	2.7	0.0	·	·	·	·	·	2.1	29.6	5.9	4.1	3.8	2.0	·	0.8	·	·	·	·	·	0.1	·	·	·	0.2				52.7	59	-35	11	8	10	28
	Salzach, Saalach	Falleck	1150	·	2.2	1.1	2.0	·	·	·	·	·	1.2	33.8	16.1	5.8	9.9	6.1	·	0.1	·	·	·	·	·	·	·	·	·	·				95.0	58	-41	10	9	10	28
		Traunsteinerhütte	1580	2.0	2.1	1.8	3.4	·	·	·	·	·	1.0	25.2	17.0	12.3	4.7	1.0	·	·	·	·	·	·	·	·	·	·	·	·				76.5			10	10	10	28
		Weißbach	611	0.4	1.2	3.6	2.1	·	·	·	·	·	1.4	32.3	11.2	9.1	5.9	3.5	·	0.3	·	·	·	·	·	·	·	·	·	·				72.9	69	-33	11	9	11	28
		Schwarzbachwacht	868	0.0	1.1	4.8	0.7	·	·	·	·	·	1.9	30.0	13.9	6.4	6.7	5.9	·	2.0	·	·	·	·	·	·	·	·	·	·				73.2	76	-23	10	9	10	28
		Jettenberg	510	0.5	1.0	4.5	1.3	·	·	·	·	·	0.3	24.5	15.3	5.0	5.3	3.5	·	0.2	·	·	·	·	·	·	·	·	·	0.2				67.7	59	-28	12	8	11	28
		Predigtstuhl	1575	0.2	3.0	5.1	2.3	0.0	·	·	·	·	0.1	22.5	26.1	5.1	10.6	1.0	·	0.1	·	·	·	·	·	·	·	·	·	0.2				96.1			12	8	12	28
		Bad Reichenhall	465	0.2	1.2	1.9	0.8	0.2	·	·	·	·	0.1	22.2	11.1	4.2	5.1	2.2	·	0.3	·	·	·	·	·	·	·	·	·	·				50.1	64	-28	12	7	12	27
		Hallthurm	693	·	1.0	1.2	1.5	·	·	·	·	·	0.0	21.1	4.0	0.9	0.3	1.5.3	·	0.1	·	·	·	·	·	·	·	·	·	0.3				54.9	67	-27	10	7	10	23
	Salzach	Freilassing	423	·	0.6	0.5	1.1	·	·	·	·	·	0.5	11.2	(6.0)	2.1	2.9	(5.0)	·	2.3	·	·	·	·	·	·	·	·	·	0.5				32.7	62	-20	11	7	10	8
		Oberteisendorf	522	·	1.0	1.2	1.3	·	·	·	·	·	1.5	13.3	3.0	5.5	3.0	4.0	·	0.5	·	·	·	·	·	·	·	·	·	1.3				35.8	44	-45	11	10	10	28
		Laufen	400	·	0.0	0.8	2.8	1.6	·	·	·	·	0.3	11.0	9.8	4.2	2.8	3.0	·	2.9	·	·	·	·	·	·	0.0	·	·	0.7				40.4	69	-19	11	8	9	9
		Waging	465	·	1.2	1.1	0.8	·	·	·	·	·	0.4	14.1	2.8	6.2	2.3	2.0	·	0.8	·	·	·	·	·	·	·	·	·	0.7				33.2	55	-28	11	7	8	28
		Burghausen	400	0.2	0.2	1.2	1.3	0.2	·	·	·	·	0.0	1.0	1.4	1.6	0.7	0.6	·	2.9	·	·	·	·	·	·	·	·	·	0.6				23.9	61	-15	12	6	8	12
	Inn	Simbach a. I.	340	0.6	0.7	1.2	1.6	1.6	·	·	·	·	0.0	13.1	0.4	1.9	0.2	0.1	·	2.0	·	·	·	·	·	0.0	0.0	·	·	1.3				31.5	75	-10	12	7	7	6
		Würding	321	0.0	0.1	0.5	0.4	0.4	·	·	·	·	0.2	6.4	0.3	3.2	2.4	0.3	·	0.7	·	·	·	·	·	0.2	·	·	·	0.9				15.6	41	-24	13	3	9	8
	Rott	Oberbergkirchen	490	·	0.3	0.8	3.9	0.5	·	0.6	·	·	0.5	11.0	1.0	9.2	1.9	0.5	·	2.7	·	·	·	·	·	0.0	·	·	·	0.0				33.0	103	+7	12	6	8	18
		Gangkofen	440	0.4	1.8	0.8	2.4	0.4	·	·	·	·	0.0	5.8	0.1	1.1	0.6	0.4	·	3.9	·	·	·	·	·	0.0	·	·	·	0.2				23.9	61	-15	12	5	7	12
		Eggenfelden	417	·	0.0	3.9	2.8	1.1	·	·	·	·	·	11.2	0.4	6.4	0.3	0.2	·	2.4	·	·	·	·	·	0.1	·	·	·	0.5				29.1	75	-10	11	6	7	9
		Wurmannsquick	509	0.2	0.1	0.0	1.4	0.4	0.0	·	·	·	0.1	4.9	0.4	3.4	0.3	0.1	·	2.4	·	·	·	·	·	0.2	0.0	·	·	0.1				14.0	36	-25	13	4	7	16
		Pfarrkirchen	381	0.5	0.3	0.5	0.8	0.2	·	·	·	·	·	9.2	0.4	1.1	0.1	0.0	·	2.3	·	·	·	·	·	0.1	·	·	·	0.0				22.1	60	-15	11	3	6	8
Donau	Donau	Oberfrauenwald	800	5.6	2.5	1.9	1.0	·	·	·	·	·	·	28.2	2.1	7.0	2.9	1.2	·	2.7	·	·	·	·	·	0.1	0.0	·	·	·				55.3	76	-18	11	10	10	28
		Obernzell	290	1.0	0.5	1.3	0.0	·	·	·	·	·	0.9	21.5	1.2	3.2	0.8	5.6	·	(1.0)	·	·	·	·	·	0.2	·	·	·	·				37.2	60	-25	11	7	9	5
		Wegscheid	721	1.8	0.6	1.3	1.2	0.2	·	·	·	·	0.1	28.5	1.5	6.1	1.5	0.4	·	1.6	·	·	·	·	·	·	·	·	·	0.2				44.0	50	-45	13	8	11	28

* Wimbachschloß 940

Die Niederschläge im März 1938.

Allgemeine Übersicht: Der März war mit Ausnahme einiger östlicher Landesteile zu trocken.

Das regnerische trübe Wetter, das seit dem 26. des Vormonats die Westwinddrift mit ihren Niederschlagsfronten ostwärts vorgetragen hatte, kam zu Monatsbeginn auch über Süddeutschland stärker zur Geltung und brachte mit seinen milden Luftmassen die in den deutschen Gebirgen vorhandenen Schneelagen zum Abschmelzen. Die Niederschläge zu Monatsbeginn fielen an dem östlichen pommersch-baltischen Höhenrücken etwas reichlicher, besonders reichlich aber im Stau der Alpen, sodaß hier wiederholt Tagesmengen von 20 bis 25 mm gemessen wurden (Wendelsteinhaus hatte am 2. und 3. insgesamt 59.5 mm Niederschlag). Im teilweise recht lebhaften Zustrom arktischer Luft auf der Rückseite der Störungsfronten folgten im Wechsel mit zeitweise kräftiger Aufklarung am 2. häufige Regen- und Schneeschauer; selbst als sich am 3. ein atlantisches Hoch dem Kontinent näherte, liefen noch einige zum Aufsteigen gezwungene Warmluftfronten mit Niederschlägen über Deutschland hinweg, die im östlichen Teil der bayerischen Alpen und an den Sudeten vereinzelt Tagesmengen von mehr als 20 mm hinterließen (Grunwald 54.9 mm). Die Niederschläge setzten bald ganz aus, als vom 3. ab die lebhafte Weströmung von einem über Frankreich sich einstellenden Hochdruckgebiet genährt wurde. Die Schönwetterperiode wurde vorübergehend am 7. bei der mit zeitweiligen Nordwestwinden verbundenen Zufuhr frischer Kaltluft durch stärkere Trübung und Sprühregen namentlich am Rande der deutschen Mittelgebirgsschwelle unterbrochen. Stärker wirkte sich am 9. bis 11. ein über Mittelschweden ostwärts wandernder Tiefdruckausläufer aus, dessen Rückseitenströmung aus Nordwest und Nord in ganz Deutschland Trübung und besonders an den Gebirgen stärkere Regenfälle (im östlichen Teil der Alpen mehrfach Tagesmengen über 20 mm) hervorrief. Die Ausbreitung des westlichen Hochs über Mitteleuropa gab vom 12., im Osten erst vom 14. ab die Grundlage zum Bestand eines fast durchweg bis zum 25. währenden trockenen, recht warmen und heiteren Witterungscharakters. Leichte vorübergehende Störungen traten am 16. bei Verlagerung eines flachen schottischen Tiefs nach der Ostsee mit Trübung und Sprühregen an den deutschen Mittelgebirgen ein und hinterließen in Norddeutschland noch bis zum 19. die Neigung zur häufigen Nebelbildung, sowie zur anhaltend stärkerer Bewölkung über der Nordsee. Nachdem sich das Hoch langsam nach den Alpen und zum Balkangebiet verschoben hatte, bildeten sich bei neuerdings steigender Tendenz des Luftdruckes in Mitteleuropa örtliche Störungen, die am 22. und 23. namentlich im Berglande vereinzelt geringfügige Niederschläge auslösten. Erst vom 25. ab setzte mit einem Witterungsumschwung eine Regenperiode ein, als ein über Nordschweden auftauchendes Tief nach Finnland sich verlagerte und mit einer breiten Kaltluftfront, der weitere arktische Luftmassen folgten, stärkere Regen- und Schneefälle, die schließlich in Schauer übergingen, sich über ganz Deutschland ausbreitete. Die Niederschläge, die schon zum Morgen des 26. in Westdeutschland vereinzelt Tagesmengen von 15 bis 20 mm gebracht hatten, waren an den Gebirgshängen recht ergiebig; die am 27. und 28. insgesamt gemessenen Mengen gingen am Schwarzwald und an den Alpen mehrfach über 50 mm hinaus, desgleichen die am 28. und 29. festgestellten Mengen im östlichen Teile der bayerischen Alpen. Die Niederschläge setzten sich zum Monatsschluß in Form von Aufgleitniederschlägen fort, als mit dem 29. von einem Biskayahoch aus Warmluftfronten in unablässiger Folge ostwärts vordrangen. Die Tagesmengen, die an den Erhebungen vielfach über 15 mm hinausgingen, nahmen in den böhmischen Randgebirgen und in dem östlichen Teil der Alpen mehrfach auf 30 mm und darüber zu (am 31. allein in Grattenbach 51.7 mm, in Groß-Iser 58.5 mm).

Die Monatsbeträge schwankten in der westlichen Hälfte des Reiches unter Einschluß von Franken, Brandenburg und dem westlichen Mecklenburg mehr oder weniger um 25 mm; sie nahmen z. T. an den Mittelgebirgen auf mehr als 50 mm zu, um andererseits in den ausgesprochenen Leelagen an der Eifel, am Hunsrück und pfälzischen Bergland, am Taunus, an der schwäbischen Alb, ebenso am Thüringerwald und am Harz unter 10 mm herunterzugehen. Etwas größer, vielfach mit mehr als 50 mm waren die Monatsmengen in der östlichen Hälfte Pommerns und in Ostpreußen, desgleichen in den östlichen Teilen Ober- und Niederbayerns. Die größten Beträge erreichten der Oberharz, der Böhmerwald und die Allgäuer Alpen mit mehr als 75 mm, ferner die östliche Hälfte der bayerischen Alpen mit mehr als 100 mm.

Im Vergleich zum langjährigen Durchschnitt war damit in West- und Mitteldeutschland größtenteils noch nicht die Hälfte der sonst üblichen Menge gefallen, sogar noch nicht ein Viertel in Teilen der Eifel, des pfälzischen und hessischen Berglandes, im Thüringer Hügelland längs der Unstrut, in der Magdeburger Börde, in Ostfriesland, ebenso im Bauland, an den Haßbergen und im Hegau. Schwach übernormale Beträge zeigten sich zunächst in vereinzelten kleineren Gebieten in der Umgebung von Hamburg, an den fränkischen Höhen zwischen der Altmühl und der Pegnitz, am Dachauer Moos sowie im sächsischen und schlesischen Berglande; in größerer Verbreitung traten sie erst im östlichen Ober- und Niederbayern, in Pommern und Ostpreußen in Erscheinung. Hier steigerten sich die Prozentbeträge bis auf 150% des Durchschnittes am östlichen pommerschen und am ostpreußischen-baltischen Höhenrücken, desgleichen im Ermeland und im Samland, dessen nördliche Steilküste ebenso wie die Seesker Höhen teilweise 175% der Normalmenge noch überschritten.

Die Niederschlagshäufigkeit war meist recht gering; sie entsprach mit etwa 15 Niederschlagstagen in Ostpreußen, in den böhmischen Randgebirgen und in den Alpen noch einigermaßen der normalen Häufigkeit und sank nach Westen zu derart rasch ab, daß im gesamten Rheingebiet vielfach nur 6 bis 9 solcher Tage gezählt wurden. Schneefall, der im nordwestlichen Flachlande nur vereinzelt beobachtet wurde, trat in Ostpreußen an 6 bis 8 Tagen ein, eine Häufigkeit, die in den Gebirgen etwa oberhalb 600 bis 700 m, am Rhein erst oberhalb 1000 m erreicht wurde; zur Ausbildung einer vorübergehenden Schneedecke kam es nur an wenigen Stationen des Ostens und der oberbayerischen Hochebene, während sie mit längerer Ausdauer schon stark auf höhere Gebirgslagen beschränkt blieb.

Erläuterungen zu den Tabellen: Es bedeutet: ein Punkt, daß kein Niederschlag gefallen ist; 0.0, daß die Menge unmeßbar (unter 0.05 mm) war; ein Strich, daß eine Messung nicht ausgeführt wurde; ein schräger Strich in der oberen rechten Ecke, daß eine Schneedecke um 7^h vorhanden war; diese Eintragung erfolgt aber nur bei Stationen, die regelmäßige Messungen der Schneedecke (⊗) durchführen und an der Eintragung eines Wertes in der letzten Spalte kenntlich sind. — Der Berechnung der Prozente des Normalwertes und der Abweichung vom Normalwert sind die Mittelwerte 1891—1930 zugrunde gelegt. — Als Tage mit Schnee (⊗) wurden alle Tage gezählt, an denen der Niederschlag von Schnee oder von Regen und Schnee herrührte und die Tagesmenge mindestens 0.1 mm betrug, als Tage mit ⊠ die Tage, an denen um 7^h eine Schneedecke lag, für Punkt und Strich gelten die vorstehenden Erklärungen entsprechend. — Eingeklammerte Werte ( ) sind ergänzt. — Eine Zahl unter einer Klammer (⌣) gibt die Gesamtmenge mehrerer Tage.

Im vorliegenden Bericht werden die täglichen und Monatsmengen des Niederschlags von nur einem Teil der im Deutschen Reich vorhandenen Stationen veröffentlicht. Die Monats- und Jahresmengen von sämtlichen Stationen können dem 1939 erscheinenden Schlußheft des Deutschen Meteorologischen Jahrbuchs 1938, Teil III, entnommen werden.

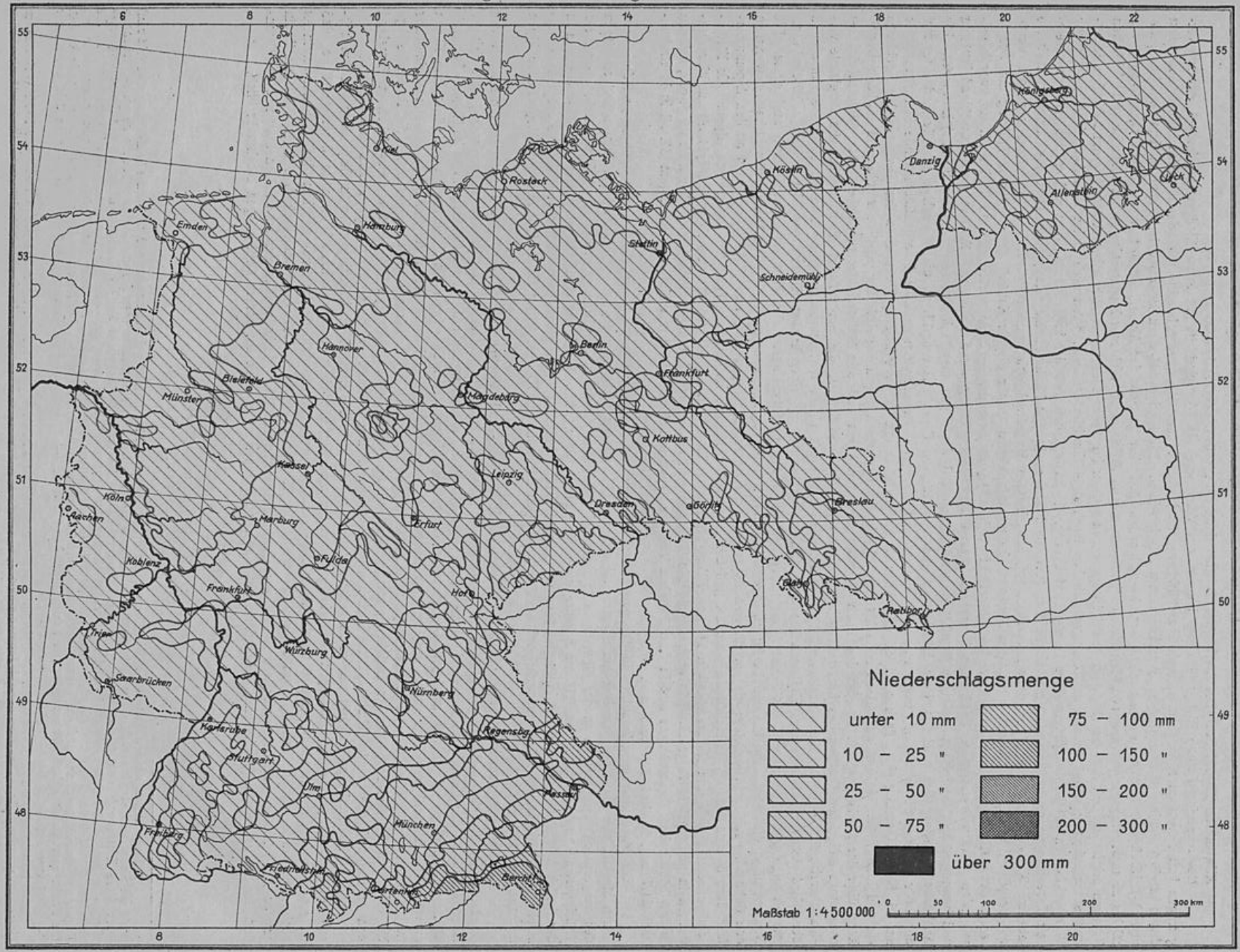
Niederschlagsmenge
unter 10 mm
10 – 25 "
25 – 50 "
50 – 75 "
75 – 100 mm
100 – 150 "
150 – 200 "
200 – 300 "
über 300 mm
Maßstab 1:4500000
0 50 100 200 300 km
Kiel
Rostock
Hamburg
Emden
Bremen
Hannover
Bielefeld
Münster
Kassel
Köln
Aachen
Koblenz
Frankfurt
Trier
Saarbrücken
Karlsruhe
Stuttgart
Ulm
Freiburg
Friedrichshafen
Garmisch
Berchtesg.
Würzburg
Fulda
Harburg
Erfurt
Leipzig
Magdeburg
Berlin
Stettin
Köslin
Danzig
Schneidemühl
Frankfurt
Kottbus
Dresden
Görlitz
Breslau
Glatz
Ratibor
Hof
Nürnberg
Regensbg.
Passau
München
Königsberg
Allenstein
Ulck

Abweichungen der Niederschlagssummen vom Normalwert in v. H.

März

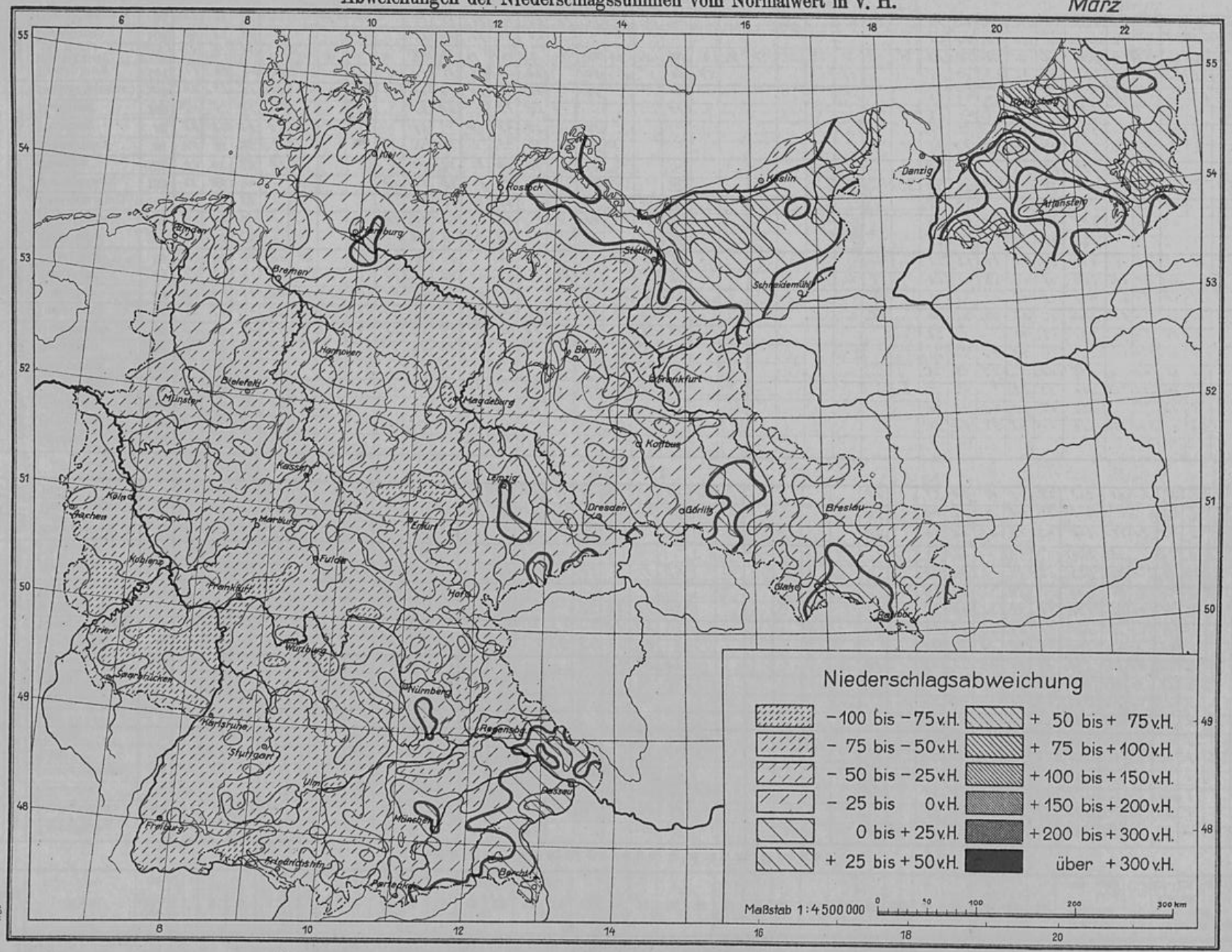

Tägliche Niederschlagshöhen in Millimetern, gemessen um 7 Uhr morgens

März

Flußgebiet		Ort	Seehöhe m	1	2	3	4	5	6	7	8	9	10	11	12	13	14	15	16	17	18	19	20	21	22	23	24	25	26	27	28	29	30	31	Monatssumme mm	% d. Norm.	Abweichung v. d. Norm.	Zahl der Tage mit Niederschl. ≥0.1	≥1.0	✳ ≥0.1	⊠
Von der Memelgrenze bis zum Pregel																																								
Memel	Mündung — Grenze	Trappönen	20	78	32	09	27	·	·	·	02	87	08	02	·	05	·	·	·	58	20	·	·	·	·	·	·	04	·	48	03	·	62	56	430	110	-4	16	9	3	1
		Stallupönen	66	09	68	52	02	01	·	·	00	66	32	01	12	00	00	02	07	22	38	·	·	·	·	·	·	·	·	65	05	00	26	33	425	130	+10	17	9	7	·
		Kiauschen	42	08	43	37	·	01	·	·	·	64	02	·	00	·	00	·	·	47	27	00	·	·	·	·	·	15	·	33	00	·	38	25	328	106	+3	12	9	1	·
		Beinigkehmen	52	28	50	45	01	00	·	·	·	68	10	·	·	·	·	01	00	21	11	·	·	·	·	·	·	04	·	17	(05)	·	25	27	299	97	-3	14	10	2	·
		Tilsit	12	27	33	75	·	02	·	00	03	94	09	00	02	00	·	00	00	11	07	00	·	·	·	·	·	00	·	28	06	00	39	35	437	113	+5	14	8	5	·
		Kloken	3	28	47	53	01	·	·	·	·	75	01	·	00	·	·	12	00	37	13	00	·	·	·	·	·	·	·	45	(10)	·	18	45	381	115	+5	13	11	3	·
Kurisches Haff	H.	Inse	1	35	49	58	·	·	·	·	·	72	05	·	00	·	·	·	·	40	08	·	·	·	·	·	·	·	·	28	32	06	15	31	380	158	+14	12	9	3	·
	Gilge und Nemonien	Petricken	1	36	60	(30)	·	·	·	·	·	79	·	·	06	·	·	·	·	26	·	·	·	·	·	·	·	·	·	45	06	·	15	29	332	118	+5	10	8	3	·
		Obolin	1	32	45	66	·	·	·	05	·	70	09	·	04	·	·	01	·	12	08	·	·	·	·	·	·	·	·	38	11	03	16	28	349	127	+6	15	9	7	·
		Lindenberg	20	25	42	(50)	·	·	·	03	04	78	18	·	18	·	·	01	02	08	28	·	·	·	·	·	·	00	·	34	13	04	53	04	385	123	+4	17	10	8	·
	Detme	Rathswalde	10	19	34	56	01	·	·	·	·	85	02	·	·	·	00	00	02	23	·	·	·	·	·	·	·	·	·	36	27	00	11	35	328	103	+1	12	9	3	1
		Klein Naujock	2	33	43	65	·	·	·	·	·	91	·	·	11	·	01	·	00	03	19	·	·	·	·	·	·	·	·	42	26	00	20	12	373	137	+9	12	10	6	·
	Haff	Schaaksvitte	1	35	30	45	·	·	·	·	·	76	07	·	23	·	·	05	02	05	·	·	·	·	·	·	·	·	·	35	28	29	25	26	365	119	+6	14	10	5	·
		Rossitten (Ort)	4	55	65	41	03	·	·	01	01	101	31	18	·	·	·	·	·	·	·	·	·	·	·	·	·	·	·	31	50	·	(05)	21	423	140	+12	13	9	4	·
Ostsee	Ostsee	Rauschen	40	51	123	76	05	·	·	08	·	102	05	·	14	·	·	03	·	18	04	·	·	·	·	·	·	·	·	48	142	·	11	20	637	206	+33	15	10	5	2
		Brüsterort	34	(40)	106	80	10	·	·	·	·	93	·	·	03	·	·	·	·	·	·	·	·	·	·	·	·	07	·	15	104	·	(05)	(20)	476	155		10	8	3	2
Fr. Haff	Fr. Haff	Fischhausen	11	23	75	38	01	·	·	·	·	33	·	·	02	05	·	02	·	·	·	·	·	·	·	·	·	01	·	44	91	01	08	24	349	106	+2	14	7	7	2
		Drugthenen	85	46	100	54	01	·	·	·	·	89	·	·	05	01	·	02	00	16	06	·	·	·	·	·	·	00	·	40	120	00	24	31	547			14	9	5	1
		Peyse	3	27	62	32	01	·	·	00	·	33	00	·	00	00	00	01	00	02	00	00	·	·	·	·	·	00	·	63	42	00	06	21	290	88	-7	11	7	4	3
Pregel																																								
Angerapp	Angerapp	Lötzen	120																																					
		Hermeshof	160	17	75	82	10	·	·	·	·	75	27	02	09	·	·	02	00	·	·	·	·	·	·	·	·	·	·	45	20	35	24	19	436	137	+12	14	11	7	
		Grabowen	224	18	74	70	03	01	·	02	02	91	06	05	·	01		11	·	·	11	·	·	·	·	·	·	·	·	35	16	02	29	02	379			18	9	8	·
		Darkehmen	73	27	112	33		00	·	·	01	82	18	15	11	02	·	05	00	02	22	·	·	·	·	·	·	·	·	08	14	·	35	29	481	135	+11	15	11	6	·
	Pissa	Pillupönen	133	15	65	52	·	·	·	·	·	70	20	·	·	·	·	·	03	05	30	·	·	·	·	·	·	·	·	31	33	02	(10)	(20)	364	112	+4	13	10	4	2
		Rominten	180	27	11	19	01	·	·	·	03	95	45	01	·	·	·	·	·	·	36	·	·	·	·	·	·	·	·	50	12	05	26	42	500	143	+15	14	10	7	·
		Gumbinnen	47	14	64	39	04	·	·	·	01	68	27		11	02	·	02	·	11	20	·	·	·	·	·	·	·	·	27	08	·	30	35	358	106	+2	16	11	6	2
	A.	Insterburg	38	11	65	54	02	00	·	·	00	75	20	00	06	00	·	02	00	09	20	·	·	·	·	·	·	00	·	46	37	00	20	39	405	105	+2	14	10	5	·
Inster	Inster	Pillkallen	74	08	57	36	22	00	02	·	01	78	10	00	·	·	·	00	00	26	22	·	·	·	·	·	·	01	·	39	29	00	30	39	394	115	+5	15	11	3	1
		Stimbern	44	19	69	45	04	·	·	·	08	62	27	04	01	·	03	01	·	11	29	·	·	·	·	·	·	03	·	21	11	02	31	59	422	123	+8	19	11	7	1
		Grünheide	50	13	40	34	03	00	·	01	01	66	28	·	16	·	·	02	01	16	31	·	·	·	·	·	·	·	·	26	11	03	25	52	382	119	+6	18	12	5	·
Alle	Alle	Thurowken	204	33	62	(20)	·	·	·	·	·	62	41	(10)	06	·	·	19	·	·	·	·	·	·	·	·	·	·	·	18	34	45	46	102	498			13	12	4	1
		Neu-Ramuck	150	·	15	54	·	·	·	·	18	66	15	25	16	·	·	14	·	03	03	·	·	·	·	·	·	·	·	65	02	28		45	429	123	+8	14	11	6	2
		Allenstein (Flugpl.)	134	·	11	25	·	·	·	·	·	64	08	06	00	·	·	05	·	·	00	·	·	·	·	·	·	·	·	36	35	·	15	24	295	97	-7	10	7	5	1
	Wadang	Bischofsburg	152	18	38	11	·	·	·	·	06	28	09	15	10	·	·	03	·	·	·	·	·	·	·	·	·	·	02	09	16	02	18	33	274	70	-10	15	8	6	1
		Fleming	160	40	60	20	01	·	·	·	·	60	10	10	01	10	·	10	·	·	·	·	·	·	·	·	·	·	·	30	15	·	15	60	402	138	+11	14	12	6	3
	Alle	Wichertshof	91	15	56	26	·	·	·	·	·	11	04	·	·	15	·	13	·	·	·	·	·	·	·	·	·	·	·	41	05	09	18	35	374	86	-5	12	9	5	·
		Heilsberg	83	20	62	28	02	·	·	·	·	64		10	14	09	·	11	·	·	·	·	·	·	·	·	·	·	·	35	11	·	16	43	331	91	-1	13	11	6	1
		Kekitten	150	24	51	21	·	·	·	·	·	58	09	·	08	05	·	·	:	·	08	·	·	·	·	·	·	·	·	43	11	·	11	32	285			12	8	4	2
		Landsberg (Ostpr.)	130	40	61	31	08	·	·	03	·	81	05	00	11	00	·	18	·	·	·	·	·	·	·	·	·	·	·	30	24	25	·	31	312	108	+3	13	10	5	·
	Guber	Rastenburg	107	11	32	32	01	·	·	·	00	61	13	14	13	01	·	03	00		11	00	·	·	·	·	·	00	·	14	21	51	16	20	324	133	+8	16	13	9	3
		Dietrichsdorf (Kr. Gerd.)	43	15	32	34		·	·	·	·	85	12	·	04	·	·	00	·	03	01	·	·	·	·	·	·	·	·	53	85	21	12	31	400	143	+12	13	10	4	1
		Loszainen	106	26	33	25		·	·	·	·	30	08	05	32	02	·	·	:	·	·	·	·	·	·	·	·	·	·	11	18	09	13	21	247	89	-3	13	9	5	2
		Glockstein	95	11	33	19	01		10	00	·	60	08	05	21	04	00	05	00	00	00	·	·	·	·	·	·	03	·	42	11	01	13	24	273	90	-3	15	9	3	3

Tägliche Niederschlagshöhen in Millimetern, gemessen um 7 Uhr morgens

März

Flußgebiet		Ort	Seehöhe m	1	2	3	4	5	6	7	8	9	10	11	12	13	14	15	16	17	18	19	20	21	22	23	24	25	26	27	28	29	30	31	Monatssumme mm	Monatssumme % d. Norm.	Abweichung v. d. Norm.	Zahl der Tage mit Niederschl. ≥0,1	≥1,0	≥0,1	☒
Alle	Mdg.—Guber	Friedland	25	1.6	4.3	2.6	0.1	·	·	0.2	·	10.5	2.7	·	0.4	0.3	·	·	·	·	1.2	·	·	·	·	·	·	·	·	3.8	3.8	2.6	0.6	3.6	38.3	106	+2	15	10	8	·
		Gerdauen	30	0.9	6.0	2.6	·	·	·	·	0.0	7.5	1.0	0.0	1.7	0.0	·	0.0	·	·	0.0	·	·	·	·	·	·	·	·	4.4	1.4	0.2	1.0	4.0	30.7	111	+3	11	9	5	1
		Engelstein	90	1.3	7.0	7.0	0.2	·	·	·	0.2	11.2	3.9	0.2	0.2	0.1	·	0.6	0.1	·	1.5	·	·	·	·	·	·	·	·	1.1	0.9	1.9	2.5	3.4	43.3	116	+6	18	10	9	2
		~~Bokellen~~ ×	~~40~~	1.7	4.3	5.5	·	·	·	·	·	7.0	0.7	·	0.2	·	·	0.1	0.4	·	1.2	·	·	·	·	·	·	·	·	2.5	1.0	·	2.7	2.2	29.5			13	9	3	·
		Allenburg	10	2.0	4.2	3.4	·	·	·	·	·	13.0	1.0	·	0.5	·	·	0.2	·	0.0	1.7	·	·	·	·	·	·	·	·	3.5	1.7	0.9	0.8	2.2	35.1			13	9	5	1
		Wehlau	11	2.2	3.9	4.5	·	·	·	0.0	·	11.2	0.5	·	0.4	·	0.0	0.0	0.0	0.8	2.1	·	·	·	·	·	·	·	·	3.6	4.3	0.3	1.1	0.2	35.1	121	+6	13	8	5	3
Mdg.—Alle	Pregel	Tapiau	11	2.4	4.8	4.4	0.1	·	·	·	·	12.4	1.7	·	0.5	0.3	·	0.5	·	1.3	3.0	·	·	·	·	·	·	·	·	4.5	7.7	0.0	0.7	3.6	47.9	160	+18	15	10	5	1
		Fuchsberg	35	3.8	5.8	3.2	·	·	·	·	·	12.5	1.7	·	1.0	·	·	0.2	·	0.2	2.0	·	·	·	·	·	·	·	·	4.3	10.0	0.1	0.5	3.1	48.4	155	+17	14	10	5	2
		Königsberg-Devau	20	4.5	7.0	6.2	0.8	0.0	·	0.4	·	13.8	0.7	·	1.7	0.1	0.0	0.3	0.0	0.7	1.7	0.0	·	·	·	·	·	0.0	·	4.7	14.1	0.1	0.9	3.6	61.3	165	+24	17	9	9	2
		Mednicken	35	6.0	9.3	0.0	0.8	·	·	0.4	·	13.8	0.0	·	(4.0)	0.0	1.0	0.9	·	0.6	1.0	·	·	·	·	·	0.0	·	·	3.8	11.8	0.5	2.0	3.4	56.3	165	+22	15	10	5	2
Vom Pregel bis zur Weichsel																																									
Frisches Haff	H. Frisching	Mühlhausen	36	2.3	3.4	2.1	·	·	·	·	·	7.3	1.6	0.0	1.0	0.5	·	0.5	·	0.0	·	·	·	·	·	·	·	·	·	3.5	3.7	0.2	0.5	3.2	29.8	94	-2	13	9	7	3
		Zinten	100	4.6	8.7	5.4	0.1	·	·	·	·	10.4	0.6	·	0.5	0.2	0.5	1.6	0.1	0.3	0.1	·	·	·	·	·	·	0.1	·	3.9	4.0	5.2	0.2	10.9	57.4	178	+25	19	9	9	·
		Preuß.Eylau	68	3.2	2.9	2.1	0.1	·	·	0.1	·	4.5	·	0.2	(1.0)	·	0.1	0.2	·	0.1	·	·	·	·	·	·	·	·	·	2.9	4.7	0.1	0.3	2.7	25.2	78	-7	16	8	4	3
		Heiligenbeil	17	5.6	10.5	(3.0)	0.8	·	·	·	·	6.4	0.4	·	0.3	0.0	·	2.1	·	0.0	·	·	·	·	·	·	·	·	·	10.4	1.6	1.8	0.4	·	43.3	143	+13	12	8	6	·
	Passarge	~~Hohenstein~~ ××	~~165~~	2.1	4.5	4.7	0.0	·	·	·	·	5.3	5.0	1.3	0.4	0.1	·	1.5	·	·	·	·	·	·	·	·	0.0	·	·	5.3	6.8	0.2	4.0	4.5	45.7			14	11	9	·
		Pulfnick	95	4.0	4.0	3.0	·	·	·	·	0.5	3.5	4.0	1.5	0.5	·	·	1.1	·	·	·	·	·	·	·	·	·	·	·	6.0	10.2	2.5	3.0	11.5	55.3	72	-23	14	12	2	1
		Silberbach	170	3.5	8.2	5.5	0.0	·	·	·	·	7.4	0.8	0.5	0.9	0.8	·	1.3	·	0.0	·	·	·	·	·	·	·	·	·	5.5	2.2	0.9	3.0	0.7	41.2	111	+4	14	8	7	5
		Frauendorf	118	2.2	5.7	3.9	0.2	·	·	·	·	7.0	·	·	0.0	·	·	0.9	·	·	·	·	·	·	·	·	0.0	·	·	3.4	2.9	·	1.9	3.2	31.3	84	-6	10	8	5	·
		Wormditt	67	2.2	3.7	2.7	0.1	·	·	·	·	6.7	·	2.5	0.3	·	0.5	1.7	·	0.2	0.1	·	·	·	·	·	·	·	·	3.0	1.1	0.1	3.0	3.4	31.3	103	+1	16	10	5	·
		Lichtenfeld	108	4.6	7.4	3.7	1.0	·	·	·	·	4.5	·	·	0.7	0.1	·	2.2	·	0.4	0.1	·	·	·	·	·	·	·	·	3.0	1.6	·	3.0	5.1	37.4	100	0	14	10	6	·
		Langwalde	82	1.2	7.2	4.2	·	·	·	·	·	8.2	0.2	0.6	0.5	0.6	·	2.5	·	·	·	·	·	·	·	·	·	·	·	4.3	3.0	·	1.1	3.0	36.6	137	+10	13	9	7	·
		~~Braunsberg~~ +	~~+~~	2.8	6.4	2.5	1.0	·	·	·	·	5.6	0.5	·	0.3	·	·	·	0.2	·	·	·	·	·	·	·	·	0.1	·	4.5	1.2	·	1.2	2.3	28.6	103	+1	13	9	5	·
		Baumgart	165	5.2	10.2	·	·	·	·	·	·	8.4	·	·	1.4	·	·	1.2	·	·	·	·	·	·	·	·	·	0.0	·	5.6	1.4	0.4	1.8	2.0	37.6			10	9	7	·
	H.	Tolkemit	3	2.4	15.2	3.3	·	·	·	·	·	5.2	0.0	·	2.2	1.0	·	·	·	·	·	·	·	·	·	·	·	·	·	6.7	2.7	1.3	0.5	2.8	43.3	126	+9	11	10	6	·
	Elbing	Altstadt	55	3.6	3.4	0.7	0.1	·	·	·	·	2.3	1.6	0.0	0.9	1.5	0.5	·	·	·	·	·	·	·	·	·	·	·	0.0	6.5	2.1	0.7	0.3	2.4	27.7	85	-5	15	8	5	·
		Ebene Buchwalde	98	4.6	5.5	4.6	0.2	·	·	·	·	4.5	0.4	0.5	0.8	0.2	·	·	0.4	·	·	·	·	·	·	·	·	·	·	0.8	2.8	0.4	3.2	4.6	33.5	95	-2	15	7	6	1
		Elbing (Stadt)	5	3.3	4.5	2.8	0.7	·	·	·	·	3.3	·	0.2	2.0	0.0	·	0.0	·	·	·	·	·	·	·	·	·	·	0.0	6.4	1.7	1.5	1.5	1.8	29.7	86	-5	12	10	4	·
	Nogat, Liebe	Riesenburg	98	14.2	5.3	4.0	1.0	·	·	·	·	1.1	2.5	2.1	0.8	·	·	0.3	·	·	·	·	·	·	·	·	·	·	·	4.5	4.0	(1.0)	1.5	2.8	45.1	161	+17	14	12	6	2
		Klein Nebrau	15	3.3	2.9	0.1	1.3	·	·	·	·	·	2.1	0.1	2.4	·	·	0.1	·	·	·	·	·	·	·	·	·	·	·	4.8	1.4	0.1	·	1.3	19.9	71	-8	12	8	1	1
		Marienwerder	52	2.7	4.5	0.5	1.5	·	·	·	0.0	0.0	1.6	0.1	3.0	0.0	·	0.0	·	·	·	·	·	·	·	·	·	·	·	5.5	3.3	1.4	0.2	1.5	25.3	93	-2	12	9	4	·
		Wolfsheide	42	1.2	3.5	(1.0)	·	·	·	·	·	0.5	0.7	0.1	0.1	0.0	·	·	·	·	·	·	·	·	·	·	·	·	·	2.5	1.6	3.3	·	5.9	20.4	67	-10	11	7	4	3
		Marienburg	12	1.0	1.7	0.6	0.4	·	·	·	·	0.5	1.0	0.7	0.7	0.2	·	·	·	·	·	·	·	·	·	·	0.1	·	·	6.7	7.0	1.4	0.2	3.0	25.2	83	-5	15	7	6	2
	Haff	Pröbbernau	2	3.3	4.5	2.5	·	·	·	·	·	4.4	·	0.2	1.0	·	·	0.7	·	·	·	·	·	·	·	·	·	·	·	6.3	(0.5)	1.2	(0.5)	1.4	26.5	87	-4	12	8	2	·
		Neukrug	6	2.3	7.4	3.7	·	·	·	·	·	6.4	·	·	1.2	·	0.2	·	·	·	·	·	·	·	·	·	·	·	·	5.5	·	0.0	0.4	2.1	29.2	91	-3	9	7	4	1
Weichsel																																									
Narew	Bobr mit Lyck	Mierunsken	191	1.5	7.3	(5.5)	·	·	·	·	0.4	7.5	0.1	(1.5)	·	·	·	0.3	·	·	1.8	·	·	·	·	·	·	·	·	4.0	1.0	·	3.3	2.3	37.0	123	+7	13	10	5	·
		Rothebude	145	2.2	12.0	4.6	0.0	0.0	·	·	·	13.5	5.9	2.4	·	1.5	·	0.0	·	·	2.5	·	·	·	·	·	·	·	·	3.3	1.2	5.7	5.9	8.1	73.8	200	+37	13	13	·	·
		Ranten	180	1.3	7.0	4.7	0.5	·	·	·	·	11.2	1.2	0.9	·	·	·	·	·	·	1.3	·	·	·	·	·	·	·	·	9.5	(1.0)	2.8	2.7	7.6	51.7	173	+22	13	11	5	·
		Lyck	130	0.9	5.7	5.4	0.0	0.0	·	·	0.0	6.8	2.7	0.2	0.1	0.0	·	0.0	0.0	·	0.8	·	·	·	·	·	·	·	·	5.9	1.4	1.3	2.2	1.5	34.9	85	-6	13	9	6	·
		Prostken	119	(1.0)	5.1	5.2	0.1	0.1	·	·	·	10.3	0.2	1.6	0.5	·	·	0.1	0.1	·	0.2	·	·	·	·	·	·	·	·	2.1	3.1	0.5	4.1	2.3	37.2	88	-5	17	9	4	·
		Treuburg	155	1.5	9.8	7.8	0.4	0.5	·	0.2	0.2	6.8	2.7	5.6	0.2	·	0.1	0.2	0.0	0.0	1.4	0.0	·	·	·	·	·	0.4	·	7.4	1.8	0.5	6.4	3.3	57.2	173	+24	20	11	8	·
		Borszymnen	120	1.1	6.2	4.4	0.2	0.1	·	·	·	7.5	2.0	1.5	·	·	·	·	·	·	0.3	·	·	·	·	·	·	1.3	·	3.6	0.8	0.8	4.3	2.1	36.2	120	+6	15	10	4	1
	Pissek	~~Grattinnen~~ ++	~~180~~	10.3	7.2	5.8	0.2	·	·	·	·	3.2	2.4	1.0	·	·	·	0.2	·	·	·	·	·	·	·	·	·	·	·	5.0	1.2	1.7	3.5	1.6	43.3			13	11	4	·
		Nikolaiken	131	1.2	5.2	2.2	0.0	·	·	0.0	·	4.2	0.4	0.5	0.2	0.0	0.0	·	·	0.0	0.0	·	·	·	·	·	·	·	·	3.0	1.2	0.8	3.4	3.0	25.3	96	-1	12	8	8	·

× Obelischken 35 + Klenau 8
×× Platteinen 159 ++ Weissuhnen 128

Tägliche Niederschlagshöhen in Millimetern, gemessen um 7 Uhr morgens

März

Flußgebiet		Ort	Seehöhe m	1	2	3	4	5	6	7	8	9	10	11	12	13	14	15	16	17	18	19	20	21	22	23	24	25	26	27	28	29	30	31	Monatssumme mm	Monatssumme % d. Norm.	Abweichung v. d. Norm.	Zahl der Tage mit Niederschl. ≥0.1	Zahl der Tage mit ≥1.0	Zahl der Tage mit ≥0.1	Zahl der Tage mit ☒
Narew	Pisseck	~~Schimonken~~ ×	~~125~~	1.6	3.4	4.8	0.3	-	·	·	0.0	3.7	1.1	1.7	0.0	·	·	1.3	0.0	·	0.1	·	·	·	·	·	·	·	·	3.3	3.3	3.6	3.7	3.4	35.8			14	12	5	3
		Gutten	120	1.2	3.0	2.2	0.2	·	·	·	·	(1.0)	2.8	0.2	0.4	·	·	0.1	·	·	0.2	·	·	·	·	·	·	·	·	3.2	1.2	1.8	6.2	2.1	25.8	100	0	15	10	6	2
		~~Bialla~~ ××	138	1.3	2.4	0.9	·	·	0.0	·	0.1	5.8	0.0	0.2	0.1	0.3	·	0.0	·	·	1.3	0.2	·	·	·	·	·	0.0	·	6.8	1.2	2.1	4.4	4.5	31.6			15	9	2	·
		Johannisburg	116	1.5	5.2	4.4	0.3	0.1	·	·	·	1.9	2.0	0.8	2.0	·	·	·	·	·	0.1	·	·	·	·	·	·	·	·	4.0	2.4	1.5	2.4	2.0	30.6	100	0	15	11	7	·
		Turoscheln	120	1.1	6.5	5.4	0.0	·	·	0.5	0.0	0.7	0.0	0.5	0.3	·	·	0.3	·	·	·	·	·	·	·	·	·	·	·	(2.0)	3.9	2.7	3.5	7.2	34.6	117	+ 5	13	8	5	
	Omulef	Mensguth	155	1.5	4.2	2.9	0.0	·	·	0.3	·	1.8	0.3	0.3	1.7	0.4	0.3	·	·	·	0.0	·	·	·	·	·	·	·	·	0.7	3.7	0.6	0.9	3.8	23.4	82	- 5	15	7	8	1
		Ortelsburg	146	1.7	5.6	4.6	0.2	·	·	1.0	·	2.0	2.0	1.1	3.0	0.4	·	0.3	·	·	·	·	·	·	·	·	·	·	·	2.0	5.3	0.2	2.1	3.7	35.2	106	+ 2	16	12	8	1
		Groß Leschienen	128	1.6	4.3	3.6	0.1	·	·	1.4	0.2	1.0	1.5	0.6	0.8	0.1	·	0.1	·	·	·	·	·	·	·	·	·	·	·	2.4	4.2	2.0	2.6	2.8	29.3	104	+ 1	17	11	8	4
	N.	Wychrowitz	138	1.1	2.4	2.9	0.1	·	·	0.1	·	2.7	2.1	0.9	·	0.0	0.0	0.1	·	·	·	·	·	·	·	·	·	·	·	1.5	5.4	0.7	2.6	3.5	26.1	96	- 1	14	9	5	1
		Neidenburg	173	2.3	4.9	3.6	0.1	·	·	0.1	0.0	2.2	3.9	0.6	0.0	0.0	·	0.3	·	·	·	·	·	·	0.1	·	·	·	·	2.0	2.3	1.7	3.3	3.6	31.0	115	+ 3	15	10	5	2
Mündung bis Narew	Drewenz	Kernsdorf	290	1.8	8.1	2.1	0.2	·	·	·	0.0	3.0	3.0	1.4	1.0	0.0	·	0.8	0.0	·	·	·	·	·	·	0.2	·	·	·	4.5	2.8	0.2	4.9	2.9	36.9	106	+ 2	15	11	8	1
		Mohrungen	115	3.0	8.0	4.6	·	·	·	·	·	7.0	0.3	1.0	0.8	0.6	·	0.9	·	·	·	·	·	·	·	·	·	·	·	3.6	5.0	0.0	2.6	4.5	42.4	123	+ 8	13	9	5	1
		Osterode(Ostpr.)	107	5.8	9.2	7.3	0.5	·	·	·	·	5.8	8.6	1.5	0.6	0.8	·	0.3	·	·	·	·	·	·	·	·	·	·	·	3.3	5.2	0.3	4.7	3.7	63.6	188	+30	15	10	7	1
		Preuß. Görlitz	102	4.2	5.2	3.7	·	·	·	·	0.0	3.1	2.0	1.7	0.7	0.3	·	0.1	·	·	·	·	·	·	·	0.7	·	·	·	5.1	3.1	0.0	3.0	5.3	38.2	122	+ 7	14	10	7	1
		Gilgenburg	181	2.9	6.3	4.7	0.2	·	·	2.6	0.1	3.9	3.6	1.5	0.4	0.3	·	0.3	·	·	·	·	·	·	·	·	·	·	·	2.1	2.3	0.5	4.8	3.7	40.2	129	+ 9	17	11	7	1
		Weepers	105	(6.0)	6.0	4.0	·	·	·	·	·	1.0	5.0	4.0	(2.0)	(2.0)	0.1	·	·	·	·	·	·	·	·	·	·	·	·	3.0	2.0	2.0	1.0	2.2	40.3	121	+ 7	14	13	6	2
	Brahe	Reinwasser	185	5.0	11.6	3.8	·	·	·	·	·	1.9	8.1	·	0.0	·	·	·	·	·	·	·	·	·	·	·	·	·	·	4.6	3.4	0.7	3.9	4.7	47.7	133	+ 2	10	9	6	·
		Neu Röske	155	5.2	11.6	2.8	0.1	0.1	·	·	·	1.1	5.5	0.1	0.5	·	·	0.1	·	·	·	·	·	·	·	·	·	·	·	6.0	2.5	0.1	2.8	6.8	45.3	129	+10	15	9	5	5
		Förstenau	200	7.5	(6.0)	3.2	·	·	·	·	·	2.1	3.2	0.1	·	·	·	·	·	·	·	·	·	·	·	·	·	·	·	3.0	2.9	·	1.8	4.8	38.6	111	+ 4	10	9	2	·
	W.	Bischofswerder	87	5.4	5.3	3.3	1.6	·	·	·	·	0.2	3.3	0.8	2.5	0.8	·	0.2	·	·	·	·	·	·	·	·	·	·	·	5.2	6.7	0.7	1.9	4.7	42.6	139	+ 12	15	10	5	1
Von der Weichsel bis zum Stettiner Haff																																								
Hinterpommersche Küste	O.	Chinow	63	13.5	14.3	6.7	0.1	·	·	·	·	6.7	6.8	·	0.2	·	0.0	·	·	·	·	·	·	·	·	·	1.8	·	2.2	4.8	0.6	7.3	1.3	5.2	54.5	177	+24	14	9	6	·
	Leba	Wierschutzin	17	11.5	12.7	2.0	0.6	·	·	·	·	5.7	·	·	0.5	·	·	0.6	·	·	·	·	·	·	·	·	·	2.3	·	·	4.3	1.1	1.4	3.0	2.8	48.5	158	+18	13	10	5	·
		Lauenburg	38	5.3	3.4	3.3	0.0	·	·	·	·	3.9	1.1	·	0.0	·	·	0.3	0.0	0.1	·	·	·	·	·	0.0	0.6	·	·	5.0	0.9	0.9	1.5	4.0	36.3	100	0	13	8	5	2
		Belgard (Kr. Lauenbg.)	45	10.0	11.2	2.3	·	·	·	·	·	3.2	·	·	·	·	0.1	·	·	·	·	·	·	·	·	·	2.9	·	·	4.8	·	0.5	1.1	7.0	43.1	113	+ 5	10	8	2	·
		Leba	3	7.6	8.2	1.3	·	·	·	·	·	2.4	·	·	0.3	·	·	0.1	·	·	·	·	·	·	·	·	1.8	·	0.7	4.1	1.8	1.0	0.6	3.2	33.1	110	+ 3	13	9	4	·
	Lupow	~~Wottnogge~~ +	120	6.7	13.1	5.3	·	·	·	·	·	5.7	2.8	·	0.5	·	·	·	·	0.1	·	·	·	·	·	·	0.2	·	·	4.4	0.3	3.1	0.2	8.6	51.0	159	+19	13	8	4	1
		Lupow	75	6.3	12.0	3.4	·	·	·	·	·	2.3	3.8	·	0.8	·	·	·	·	·	·	·	·	·	·	·	2.1	·	·	4.2	0.3	0.9	3.7	4.5	44.3	105	+ 2	12	9	3	·
		Lojow	63	8.7	13.1	4.1	·	·	·	·	·	2.6	2.5	·	0.5	·	·	·	·	0.1	·	·	·	·	·	·	2.9	·	·	0.7	0.2	0.6	2.4	3.4	41.8	117	+ 6	13	8	4	1
	Stolpe	Bernsdorf	150	5.1	8.1	2.2	·	·	·	·	·	1.4	4.4	·	0.7	·	·	0.1	·	·	·	·	·	·	·	·	·	·	·	2.6	2.8	1.0	6.5	0.8	35.7	95	- 2	12	9	5	1
		Gustkow	120	5.5	9.6	5.6	·	·	·	·	·	2.3	7.5	·	1.2	·	·	0.1	·	·	·	·	·	·	·	·	·	0.0	·	3.3	2.3	1.7	3.3	5.0	47.9	120	+ 8	12	11	6	2
		Stolp	20	6.1	11.5	3.1	0.1	·	·	·	·	2.0	2.4	·	0.5	·	·	0.0	·	·	·	0.0	·	·	·	·	0.1	·	1.0	3.9	0.3	0.8	3.6	2.8	38.2	95	- 2	14	9	6	1
		Hohenstein (Kr. Stolp)	6	4.1	7.1	1.4	0.1	0.0	·	·	·	0.6	0.9	·	0.2	·	·	0.0	·	·	·	·	·	·	·	·	0.3	·	5.6	2.1	0.3	0.5	1.6	3.3	28.1	78	- 8	14	7	3	·
	Wipper	Wocknin	160	2.8	9.1	2.9	0.1	·	·	·	·	1.8	7.7	·	·	·	·	·	·	·	·	·	·	·	·	·	·	·	·	3.2	3.4	0.1	4.0	6.8	51.9	124	+10	11	9	3	·
		Seehof b. Beßw.	60	5.8	11.4	3.8	·	·	·	·	·	2.0	(6.0)	·	0.3	·	·	0.1	·	·	·	·	·	·	·	·	·	·	1.5	3.2	(0.5)	(0.5)	(4.0)	4.2	43.3	105	+ 2	13	9	4	4
		Zuckers	113	12.6	8.4	4.0	·	·	·	·	·	3.4	6.4	·	·	·	·	·	·	·	·	·	·	·	·	·	·	·	·	6.6	·	·	6.0	10.4	57.8	149	+19	8	8	1	·
		Schlawe	25	5.8	13.0	2.7	0.1	·	·	·	·	0.9	1.6	·	0.0	·	·	·	·	·	·	·	·	·	·	·	·	·	1.3	3.0	0.5	0.1	3.3	3.4	35.7	90	- 4	12	8	3	·
		Alt Krakow	25	2.0	14.6	2.0	·	·	·	·	·	0.4	0.2	·	·	·	·	·	·	·	·	·	·	·	·	·	·	·	2.4	3.5	0.5	·	2.4	2.4	30.4	81	- 7	10	7		·
		~~Drenzig~~ ++	~~58~~	7.8	12.5	2.2	0.7	·	·	·	·	0.5	2.4	·	0.0	·	·	·	·	0.0	·	·	·	·	·	·	·	·	·	2.2	6.7	0.5	0.2	4.2	5.4	44.8	119	+ 7	12	8	3	1
		Rügenwalde	15	4.5	7.9	0.8	0.6	·	·	·	·	0.1	0.7	·	·	·	·	0.0	·	0.0	·	·	·	·	·	·	·	0.0	2.7	4.4	0.1	0.0	1.8	1.6	25.2	69	-11	11	6	2	·
	O.	Köslin	40	6.0	11.6	2.2	1.4	·	·	·	·	0.4	2.0	·	·	·	·	·	·	·	·	·	·	·	·	·	·	·	2.3	5.8	2.2	·	2.8	3.7	40.4	95	- 2	11	10	2	·
	Persante	Bärwalde	117	5.4	8.3	1.1	0.4	·	·	·	·	·	9.0	0.5	0.1	·	·	·	·	·	·	·	·	·	·	·	·	·	3.0	7.0	1.0	0.5	1.5	3.9	41.7	105	+ 2	13	9	4	·
		Naseband	105	6.1	2.6	2.0	1.4	·	·	·	0.0	0.5	8.5	·	0.0	0.0	·	·	·	·	·	0.3	·	·	0.0	0.0	0.2	·	·	4.2	3.4	0.4	3.6	5.6	38.8	102	+ 1	13	9	4	3
		Polzin	95	8.0	10.6	2.3	0.5	·	·	·	·	·	9.5	·	·	·	·	·	·	·	·	·	·	·	·	·	·	·	1.8	8.8	2.5	·	2.7	4.2	50.9	113	+ 6	10	9	4	2
		Woldisch Tychow	58	6.1	11.5	1.8	1.1	·	·	·	·	·	9.1	·	·	·	·	·	·	·	·	·	·	·	·	·	·	·	3.1	5.5	8.0	·	2.1	4.1	52.4	137	+14	10	10	·	·
		Belgard a.d.Pers.	24	5.1	9.4	2.5	1.2	·	·	·	·	0.1	6.3	·	0.0	·	·	·	·	·	·	·	·	·	·	·	·	·	2.3	4.0	9.0	2.0	2.3	3.4	47.6	145	+15	12	11	4	2

× Zollerndorf
×× Gross-Rosinsko
+ Mühlental
++ Zirchow

Tägliche Niederschlagshöhen in Millimetern, gemessen um 7 Uhr morgens

März

Flußgebiet		Ort	Seehöhe m	1	2	3	4	5	6	7	8	9	10	11	12	13	14	15	16	17	18	19	20	21	22	23	24	25	26	27	28	29	30	31	Monatssumme mm	Monatssumme % d. Norm	Abweichung v. d. Norm.	Zahl der Tage mit Niederschl. ≥0.1	Niederschl. ≥1.0	✳ ≥0.1	☒
Hinterpommersche Küste	Persante	Stolzenberg	50	7.3	17.1	2.9	1.5	·	·	·	·	0.1	8.2	·	·	·	·	·	·	·	·	·	·	·	·	·	·	·	3.7	9.6	1.1	·	3.8	3.8	53.1	143	+16	11	10	3	2
		Bublitz	130	(7.0)	12.7	3.4	7.0	·	·	·	·	7.0	9.0	·	0.2	·	·	·	·	·	·	·	·	·	·	·	·	·	(3.0)	4.6	2.7	1.1	4.2	2.7	52.0			13	12	·	·
		Reckow	91	7.5	11.6	3.8	0.8	·	·	·	·	0.4	5.8	·	0.0	·	·	·	·	0.0	·	·	·	·	·	·	·	·	2.8	3.0	2.3	0.4	3.5	7.8	49.3	128	+11	12	9	7	·
		Groß Jestin	40	6.0	6.2	7.5	1.7	·	·	·	0.0	·	5.0	·	·	·	·	·	·	·	·	·	·	·	·	·	·	·	3.7	6.7	(2.0)	·	2.0	7.4	38.3	109	+3	10	10	3	1
		Kolberg	2	3.7	7.4	7.8	2.7	·	·	·	·	·	3.8	·	·	·	·	·	·	·	·	·	·	·	·	·	0.5	·	4.0	4.0	3.2	·	1.4	1.8	33.7	94	-2	11	11	2	·
	Roga	Muhlendorf	100	10.2	10.8	3.4	1.7	0.0	·	·	0.1	0.2	7.8	1.2	·	·	·	·	·	·	·	·	·	·	·	·	·	0.0	·	2.6	5.9	7.1	0.0	4.9	5.7	67.0	156	+22	13	11	6	3
		Daber	80	8.7	7.7	2.4	1.0	0.0	·	·	·	·	5.3	·	·	·	·	·	·	·	·	·	·	·	·	·	·	·	4.6	5.6	4.3	·	4.4	3.4	47.4	128	+8	10	10	4	1
		Greifenberg i. P.	17	9.5	3.2	7.3	5.3	·	·	·	·	0.2	6.4	·	·	·	·	·	·	·	·	·	·	·	·	·	·	·	6.7	9.6	1.8	·	4.0	2.4	56.4	140	+16	11	10	2	1
		Treptow a. R.	10	5.2	7.4	7.8	3.8	·	·	·	·	0.2	3.9	·	·	·	·	·	·	·	·	·	·	·	·	·	·	·	7.1	7.3	7.9	·	7.5	0.7	40.8	128	+9	11	9	2	1
	Dievenow u. Gr. Haff	Morgow	9	3.2	4.0	7.9	3.7	·	·	·	·	·	5.4	·	·	·	·	·	·	·	·	·	·	·	·	·	·	0.8	5.5	6.7	2.7	·	3.3	1.3	43.3			11	10	7	·
		Naugard	55	7.4	4.5	1.7	2.1	·	·	·	·	·	4.6	·	·	·	·	·	·	·	·	·	·	·	·	·	·	·	4.6	6.7	4.0	·	3.3	3.8	42.7	113	+5	10	10	1	·
		Kartlow	21	9.3	7.9	7.3	7.8	·	·	·	·	0.2	5.9	·	·	·	·	·	·	·	·	·	·	·	·	·	·	·	7.8	10.2	3.9	·	3.2	3.6	55.7	157	+20	11	10	1	·
		Wollin	6	7.6	3.2	7.8	0.2	·	·	·	·	0.0	6.4	·	·	·	·	·	·	·	·	·	·	·	·	·	0.4	·	4.9	5.5	3.5	·	1.0	3.5	38.0	100	0	11	9	·	·
		Massow	65	7.0	3.7	7.4	3.0	·	·	·	·	·	5.0	·	·	·	·	·	·	·	·	·	·	·	·	·	·	·	2.4	0.2	6.3	·	5.4	7.3	43.7	130	+10	10	10	·	·
Oder																																									
Glatzer Neiße bis Quelle	Oppa	Schönwiese	350	0.3	·	0.4	11.9	·	·	1.3	3.5	·	7.4	0.3	4.0	·	·	·	·	·	·	·	·	·	·	·	·	·	·	7.4	·	3.3	7.0	2.5	31.3	85	-6	12	9	5	·
		Turkau	300	2.1	0.3	0.6	7.1	·	·	0.5	2.5	·	7.6	0.2	3.7	7.3	0.3	·	·	·	·	·	·	·	·	·	·	0.0	·	2.0	·	0.5	7.6	4.3	28.8	77	-8	15	9	6	·
	O.	Annaberg	200	2.1	0.3	7.5	3.9	·	·	0.6	7.9	·	7.9	7.8	7.1	0.2	·	·	·	·	·	·	·	·	·	·	·	·	·	4.8	·	0.9	5.4	7.1	33.5	88	-4	14	10	5	·
	Zinna	Leobschütz	275																																						
		Katscher	220	7.8	0.4	7.6	6.6	·	·	0.5	7.4	·	7.1	0.4	4.2	0.3	0.0	·	·	·	·	·	·	·	·	·	·	5.1	·	3.1	·	0.3	3.8	3.7	34.3	98	-7	15	10	5	2
	Oder	Ratibor	185	2.4	0.2	2.3	5.3	·	·	0.1	7.1	·	0.9	7.1	0.1	0.2	0.1	·	·	·	·	·	·	·	·	·	·	·	·	2.7	·	7.6	3.5	5.8	27.4	78	-8	15	9	6	·
		Klein Rauden	200	2.0	7.7	3.1	3.6	·	·	·	0.7	·	7.1	2.0	7.9	0.4	·	·	·	·	·	·	·	·	·	·	·	·	0.6	3.1	7.9	2.7	3.1	9.2	36.5	79	-7.0	15	12	5	·
	Klodnitz	Beuthen	292	0.9	0.5	2.7	3.1	·	·	·	0.1	0.0	4.0	5.4	2.4	0.0	0.0	·	·	·	·	·	·	·	·	·	·	2.8	·	6.4	7.0	0.6	2.6	14.4	46.9	117	+7	14	10	6	1
		Gleiwitz	235	7.1	7.9	2.7	3.6	·	·	·	7.4	·	7.8	2.4	0.1	·	·	·	·	·	0.2	·	·	·	·	·	·	·	·	6.3	0.3	0.7	3.6	9.1	35.2	93	-3	14	10	6	·
		Dramatal	255	7.1	0.5	3.0	3.8	·	·	·	·	·	3.1	3.5	3.8	·	·	·	·	·	·	·	·	·	·	·	·	·	·	5.2	0.7	0.8	3.6	13.3	42.4	106	+2	12	9	5	·
		Tost	256	7.3	·	2.4	4.0	·	·	·	0.0	·	7.6	2.5	7.4	0.4	·	·	·	·	·	·	·	·	·	·	·	·	0.5	3.7	0.4	0.4	2.4	6.5	29.5	72	-7.2	13	9	3	·
		Bischofstal	185	7.2	7.0	2.4	4.4	·	·	·	0.0	·	7.5	7.7	0.3	·	·	·	·	·	·	·	·	·	·	·	·	0.1	0.0	2.0	0.3	0.3	4.0	8.6	27.8	68	-7.3	13	9	3	·
	Oder	Gnadenfeld	237	2.1	2.0	2.5	5.7	·	·	·	7.1	·	0.3	0.8	0.6	0.2	0.5	·	·	·	·	·	·	·	·	·	·	·	0.0	1.5	2.6	0.7	3.3	2.2	5.5	37.0	77	-9	16	10	8	·
		Kosel	172	2.3	7.0	2.6	4.3	·	·	0.0	0.6	·	0.4	7.2	0.4	0.3	0.1	·	·	·	·	·	·	·	·	·	·	2.0	7.1	2.7	0.2	7.5	3.5	6.6	37.4	78	-9	17	11	6	1
		Hohenkirch	325	2.4	0.7	·	8.0	·	·	·	·	·	0.7	0.7	·	·	·	·	·	·	·	·	·	·	·	·	·	·	·	4.6	0.7	7.6	3.8	6.5	27.7	68	-7.3	10	6	5	·
	Hotzenplotz	Neustadt O.S.	265	0.8	7.6	3.0	11.1	·	·	0.0	0.9	·	7.0	7.5	4.2	0.4	·	·	·	·	·	·	·	·	·	·	·	·	0.0	·	4.5	·	3.4	3.8	13.7	49.3	123	+9	13	10	4	·
		Oberglogau	202	2.3	7.3	2.7	7.0	·	·	·	7.2	·	0.0	7.2	2.7	0.7	·	·	·	·	·	·	·	·	·	·	·	·	0.5	3.6	0.1	3.1	7.8	11.5	39.7	110	+4	14	11	5	1
		Schönowitz	207	7.4	2.7	7.7	8.5	·	·	·	0.5	·	0.7	0.4	4.7	·	·	·	·	·	·	·	·	·	·	·	·	·	·	4.8	·	2.5	3.8	8.0	38.5	110	+4	12	9	3	·
	Oder	Krappitz	170	7.5	7.0	3.4	6.7	·	·	·	0.6	·	0.4	7.2	0.8	0.3	0.0	·	·	·	·	·	·	·	·	·	·	·	0.2	5.4	7.0	2.0	2.2	9.7	35.8	92	-3	15	10	6	·
		Proskau	178	7.0	7.4	2.8	7.0	·	·	·	0.3	0.2	0.6	0.1	0.4	0.7	·	·	·	·	·	·	·	·	·	·	·	·	·	6.9	0.6	7.5	3.2	7.9	34.6	91	-3	15	8	5	·
		Klosterbrück	153	7.0	0.6	3.7	6.2	·	·	·	0.0	0.0	0.4	0.1	7.0	0.6	·	·	·	·	·	·	·	0.0	·	·	·	·	·	4.8	0.6	4.0	2.1	3.6	28.7	74	-7.0	13	8	5	1
	Malapane	Horneck	251	0.8	0.7	2.1	3.5	0.1	·	·	·	·	7.5	2.2	2.3	0.0	·	·	·	·	·	·	·	·	·	·	·	·	7.2	4.0	7.2	0.8	2.3	10.1	32.8	76	-7.0	14	10	5	·
		Andreashütte	210	2.1	7.4	2.8	3.7	0.2	·	·	0.2	·	7.4	3.8	4.1	0.6	·	·	·	·	·	·	·	·	·	·	·	·	·	4.8	0.7	7.0	7.8	12.0	40.6	92	-7	15	11	5	4
		Guttentag	234	7.8	7.3	0.6	6.8	·	·	·	·	·	2.1	0.3	2.0	0.7	·	·	·	·	·	·	0.0	·	·	·	·	·	·	6.3	7.3	0.6	2.3	10.5	44.0	107	+3	13	9	6	·
		Groß Strehlitz	230	2.8	7.5	7.6	4.5	·	·	·	0.0	0.0	7.7	7.7	3.7	0.0	·	·	·	·	·	·	·	·	·	·	·	·	0.7	4.3	0.2	2.4	7.2	8.3	34.0	77	-7.0	13	11	5	·
		Raschau	180	3.7	·	4.3	4.3	·	·	·	·	·	7.7	·	7.2	0.3	·	·	·	·	·	·	·	·	·	·	·	·	·	4.3	0.7	2.3	2.6	6.2	37.6	77	-9	11	9	3	·
Glatzer Neiße	Neiße	Mittelwalde	465	2.8	·	7.2	8.4	·	·	·	·	·	0.2	2.3	·	5.0	0.0	·	·	·	·	·	·	·	·	·	·	·	0.5	7.3	0.2	0.1	0.3	4.4	33.7	54	-28	12	7	5	5
		Wölfelsgrund	830	4.4	·	3.7	20.8	·	·	0.1	0.3	·	7.4	0.0	5.9	3.4	·	·	·	·	·	·	·	·	·	·	·	·	·	5.5	0.2	2.7	6.0	11.4	65.8	124	+13	13	10	6	11
		Habelschwerdt	368	0.3	·	7.6	8.3	·	·	0.0	·	·	7.1	0.5	2.0	7.2	·	·	·	·	·	·	·	·	·	·	·	0.1	0.0	7.2	0.9	3.4	0.1	7.0	26.8	64	-15	12	8	4	·
		Pohldorf	514	7.2	·	1.7	3.8	·	·	0.1	0.1	·	·	7.7	0.8	2.0	·	·	·	·	·	·	·	·	·	·	·	·	·	10.2	0.6	0.2	0.3	2.2	25.6	47	-29	13	7	7	3
	B.	Bielendorf	690	7.2	·	3.3	15.4	0.2	·	7.2	·	·	7.2	4.6	3.0	0.3	·	·	·	·	·	·	·	·	·	·	·	2.3	·	10.3	2.7	·	6.4	25.3	85.4	158	+37	14	12	5	11

Tägliche Niederschlagshöhen in Millimetern, gemessen um 7 Uhr morgens

März

Flußgebiet		Ort	Seehöhe m	1	2	3	4	5	6	7	8	9	10	11	12	13	14	15	16	17	18	19	20	21	22	23	24	25	26	27	28	29	30	31	Monatssumme mm	% d. Norm.	Abweichung v. d. Norm.	Zahl der Tage mit ≥0.1	≥1.0	≥0.1	▨
Glatzer Neiße	Biele	Landeck	460	2.7	0.1	3.0	16.3	·	·	0.1	1.7	·	2.6	2.0	4.1	4.0	·	·	·	·	·	·	·	·	·	·	·	0.0	0.5	8.3	0.0	2.6	3.2	13.0	64.2	131	+15	15	12	6	3
		Kunzendorf a. d. B.	373	3.5	·	4.6	13.6	·	·	0.4	0.6	·	0.4	1.1	3.4	1.6	·	·	·	·	·	·	·	·	·	·	·	1.0	0.0	5.1	0.0	1.2	2.3	7.7	46.5			14	11	4	1
	Weistritz	Grunwald	720	6.7	0.2	17.1	54.9	·	·	1.2	·	·	2.2	4.2	4.3	1.3	·	·	·	·	·	·	·	·	·	·	·	0.2	0.3	10.5	0.1	3.9	2.5	10.6	120.2	129	+23	16	12	8	30
		Reinerz	538	6.3	·	6.3	3.0	·	·	·	0.4	·	3.5	2.4	2.6	0.2	·	·	·	·	·	·	·	·	·	·	·	0.4	0.4	12.2	0.2	0.3	1.4	3.5	49.6	70	-21	15	9	6	8
	N.	Glatz	300	0.2	0.0	2.4	5.4	·	·	0.3	0.0	·	1.1	1.2	1.5	0.3	·	·	·	·	·	·	·	·	·	·	·	2.2	·	6.3	0.2	0.6	0.9	5.6	28.2	85	- 5	14	8	5	4
	Steine	Friedland	510	1.2	·	3.1	3.4	·	·	0.8	0.1	·	0.3	1.3	2.4	0.3	·	·	·	·	·	·	·	·	·	·	·	·	·	7.5	·	0.6	2.0	6.0	29.0	60	-18	13	8	5	1
		Neurode	400	1.2	0.5	3.6	3.9	·	·	0.5	·	·	0.8	2.9	0.7	0.4	·	·	·	·	·	·	·	·	·	·	·	·	·	7.0	0.0	0.2	2.3	7.6	31.6	81	- 7	13	7	6	2
		Reichenforst	438	0.0	0.0	4.4	2.3	·	·	0.6	0.0	·	0.8	1.2	2.0	0.2	·	·	·	·	·	·	·	·	·	·	·	0.0	·	8.0	0.0	0.4	0.7	5.1	25.7	69	-11	11	6	6	2
		Schlegel	400	1.7	1.5	2.1	3.0	·	·	0.6	·	·	3.0	3.1	0.4	0.2	·	·	·	·	·	·	·	·	·	·	·	0.7	5.5	·	·	·	2.4	7.6	32.3	85	- 6	13	4	4	·
	Mündung bis Steine	Wartha	274	0.5	·	3.4	4.3	·	·	0.5	·	·	2.2	1.5	1.5	0.0	·	·	·	·	·	·	·	·	·	·	·	0.2	·	5.8	0.1	0.3	0.4	5.9	27.1	64	-15	13	7	4	·
		Maifritzdorf	285	1.4	·	3.2	9.7	·	·	0.4	0.5	·	0.6	1.2	0.5	0.3	·	·	·	·	·	·	·	·	·	·	·	1.5	·	8.0	·	0.0	3.3	3.0	33.6	78	- 9	13	8	3	·
		Silberberg	450																																						
		Weigelsdorf	375	1.3	0.1	2.6	4.3	·	·	0.1	0.4	·	0.0	0.5	3.1	0.6	·	·	·	·	·	·	·	·	·	·	·	·	·	5.4	0.2	1.3	2.0	1.3	23.4	53	-20	14	8	7	2
		Patschkau	245	2.0	0.4	1.0	9.8	·	·	0.5	0.9	·	1.3	0.5	0.8	3.3	·	·	·	·	·	·	·	·	·	·	·	0.0	·	7.6	·	1.3	2.6	7.2	39.2	103	+1	14	9	4	·
		Baucke	220	1.0	1.1	0.4	14.1	·	·	0.3	0.1	·	1.3	0.8	1.0	1.0	·	·	·	·	·	·	·	·	·	·	·	0.9	·	5.1	·	1.6	2.0	7.5	38.2			15	10	4	1
		Ziegenhals	345	·	1.5	1.9	21.1	·	·	1.0	0.9	·	3.2	0.4	1.7	2.3	·	·	·	·	·	·	·	·	·	·	·	2.9	·	6.4	·	1.1	6.9	18.2	70.0	159	+26	14	12	4	·
		Neiße-Heiligkreuz	180	·	2.3	2.3	16.2	·	·	·	0.7	0.0	1.2	2.2	1.0	0.2	0.0	·	·	·	·	·	·	·	·	·	·	1.0	·	6.4	0.0	3.0	2.6	6.2	45.3	113	+5	13	11	3	·
		Petersheide	225	1.1	0.0	3.6	13.5	·	·	·	0.5	·	0.0	0.7	0.8	1.7	·	·	·	·	·	·	·	·	·	·	·	·	·	7.0	0.1	0.7	5.4	5.0	41.1	111	+4	12	7	6	·
		Löwen	147	1.1	0.4	3.1	6.3	·	·	·	0.3	0.0	0.8	0.1	1.5	0.1	·	·	·	·	·	·	·	·	·	·	·	·	·	5.1	0.6	2.0	4.5	3.8	29.7			14	8	6	·
		Friedland	200	4.4	·	3.2	9.9	·	·	·	0.5	0.0	0.3	0.8	2.7	·	·	·	·	·	·	·	·	·	·	·	·	0.5	·	1.2	3.9	2.5	4.0	10.4	44.3	108	+3	13	9	3	·
		Seifersdorf	175	0.8	1.3	2.2	7.0	·	·	·	1.0	·	0.9	0.6	0.8	1.4	·	·	·	·	·	·	·	·	·	·	·	·	·	6.2	0.6	1.3	3.6	7.2	34.9	92	- 3	14	9	4	1
Katzbach bis Glatzer Neiße	Stober	Rosenberg	240	1.7	1.5	3.3	4.2	·	·	·	·	·	2.7	0.4	2.9	0.5	·	·	·	·	·	·	·	·	·	·	·	·	0.0	3.9	5.3	1.9	2.6	7.7	38.6	84	- 7	13	11	6	5
		Kreuzburg	180	1.2	1.3	1.4	3.8	0.1	2.0	·	0.0	·	1.1	0.4	1.3	0.3	·	·	·	·	·	·	·	·	·	·	·	·	·	2.2	0.8	0.5	2.1	2.8	21.3	55	-18	15	10	5	·
		Konstadt	165	1.4	1.4	2.9	3.8	·	·	·	0.4	·	2.2	0.4	·	0.3	·	·	·	·	·	·	·	·	·	·	·	·	·	0.6	4.1	1.8	1.0	3.9	24.2	69	-11	13	9	3	·
		Kupp	156	1.0	1.2	0.9	·	·	·	·	·	0.2	0.5	5.4	4.9	0.2	·	·	·	·	·	·	·	·	·	·	·	·	0.1	4.2	1.3	5.2	1.3	6.7	33.1	79	- 9	14	9	6	·
		Sausenberg	200	3.5	0.2	6.0	4.0	·	·	·	·	0.2	0.3	0.1	0.7	0.3	·	·	·	·	·	·	·	·	·	·	·	·	·	1.7	8.5	1.6	2.8	5.5	35.4	96	- 6	14	8	4	·
		Karlsruhe	160	1.2	0.6	5.3	4.8	·	·	·	0.3	·	1.5	2.4	0.7	1.5	·	·	·	·	·	·	·	·	·	·	·	·	·	2.8	3.0	0.3	1.9	4.8	31.1	74	-11	14	10	4	·
	Oder	Brieg	143	1.2	0.4	3.1	7.1	·	·	·	0.4	0.0	0.4	0.2	1.6	0.2	·	·	·	·	0.0	·	·	·	·	·	·	·	·	3.3	0.5	2.3	4.9	2.9	28.5	84	- 6	14	8	5	·
		Neuvorwerk	135	1.3	0.8	2.8	7.0	0.1	·	·	0.2	0.1	1.4	0.3	0.2	0.3	·	·	·	·	·	·	·	·	·	·	·	·	·	2.2	1.8	2.5	3.8	3.3	22.1	78	- 8	16	9	6	·
	Ohle	Münsterberg	205	1.6	·	2.4	7.4	0.0	·	·	0.5	0.0	0.0	0.8	2.4	2.7	·	·	·	·	·	·	·	·	·	·	·	0.0	·	5.5	1.0	1.9	4.0	2.3	32.5	96	- 2	12	10	6	1
		Strehlen	163	1.8	0.1	3.2	8.5	·	·	·	0.2	·	0.1	0.0	0.5	1.8	·	·	·	·	·	·	·	·	·	·	·	·	·	5.2	0.1	4.9	6.0	1.2	33.6	102	+ 1	13	8	4	·
		Gauwald	280	1.1	0.3	2.1	9.2	·	·	·	0.7	0.3	·	1.8	2.3	1.3	·	·	·	·	·	·	·	·	·	·	·	·	·	7.6	·	2.2	4.5	6.6	40.0	105	+2	13	10	4	·
		Olbendorf	175	1.3	0.2	4.4	11.3	·	·	·	0.4	·	0.8	1.6	1.7	0.7	·	·	·	·	·	·	·	·	·	·	·	·	·	5.5	0.2	1.1	6.9	3.4	38.5	104	+2	14	9	5	1
		Ohlau	137	1.8	0.7	3.0	9.3	·	·	·	0.9	·	0.4	0.2	0.8	0.1	·	·	·	·	·	·	·	·	·	·	·	·	·	2.9	1.0	2.5	5.6	3.1	32.3	90	- 4	14	8	2	·
	Lohe	Nimptsch	200	1.0	1.0	1.4	4.6	·	·	·	0.0	·	0.0	0.1	0.1	0.2	·	·	·	·	·	·	·	·	·	·	·	·	·	4.8	2.0	2.2	3.8	2.8	24.0	67	-12	12	9	5	·
		Konradserbe	147	1.0	0.9	2.6	5.0	·	·	·	0.4	·	0.3	0.3	0.6	1.0	·	·	·	·	·	·	·	·	·	·	·	·	0.2	5.0	0.9	6.9	5.2	2.5	32.8	91	- 3	15	8	4	·
		Breslau-Krietern	124	1.7	0.5	2.2	4.6	·	·	·	0.8	0.1	0.9	0.3	0.0	2.5	0.0	·	·	·	·	·	·	·	·	·	·	·	0.5	2.4	3.8	4.4	3.5	3.8	32.0	91	- 3	15	9	4	·
	Weide	Schmograu	162	0.9	1.9	3.1	4.1	·	·	·	0.1	·	3.5	1.3	1.1	0.3	·	·	·	·	·	·	·	·	·	·	·	·	·	2.2	1.3	1.8	1.0	2.9	25.5			14	11	4	·
		Groß Ellguth	140	1.8	1.1	2.0	7.1	·	·	·	0.0	·	2.2	1.7	0.1	0.2	·	·	·	·	·	·	·	·	·	·	·	·	·	1.5	1.4	2.7	3.0	2.9	27.7	79	- 7	13	11	3	·
		Groß Schönwald	240	1.2	1.3	4.2	5.1	·	·	·	·	·	5.5	2.6	0.2	0.2	·	·	·	·	·	·	·	·	·	·	·	·	·	1.8	0.7	0.9	1.4	8.6	34.2	86	- 6	13	9	4	·
	Weistritz	Wüstegiersdorf	469	0.5	1.1	1.4	4.0	·	·	0.6	·	·	·	0.7	2.7	0.5	·	·	·	·	·	·	·	·	·	·	·	·	·	5.7	0.3	1.1	2.3	1.3	22.2	42	-31	13	8	7	8
		Charlottenbrunn	465	0.6	1.1	1.2	5.6	·	·	·	1.0	·	·	0.6	3.7	0.6	·	·	·	·	·	·	·	·	·	·	·	·	·	7.5	0.3	1.8	1.6	3.1	23.7	54	-24	13	9	5	3
		Schweidnitz	230	2.1	0.5	0.5	3.6	·	·	0.5	0.4	·	·	·	2.5	0.8	·	·	·	·	·	·	·	·	·	·	·	·	·	5.4	0.2	1.3	5.2	1.1	24.1	63	-14	13	7	5	·
		Reichenbach	265	0.5	0.2	1.5	4.4	·	·	0.2	0.3	·	0.5	0.4	2.1	0.5	·	·	·	·	·	·	·	·	·	·	·	·	·	6.7	0.0	1.7	4.1	0.8	23.9	66	-12	14	6	4	·
		Bärmersgrund	550	2.3	·	6.5	5.6	·	·	1.1	0.6	·	0.4	1.7	1.8	0.4	·	·	·	·	·	·	·	·	·	·	·	·	·	7.6	0.3	1.1	7.4	6.1	42.9			14	10	8	8
		Kaschbach	620	2.0	0.2	3.9	7.1	·	·	1.0	0.3	·	0.4	0.2	1.3	0.3	·	·	·	·	·	·	·	·	·	·	·	·	·	6.1	1.8	0.2	1.0	3.0	28.8	45	-35	15	9	5	3
		Zobten	200	1.2	0.7	1.5	3.3	·	·	·	1.3	·	0.8	0.1	1.9	0.5	·	·	·	·	·	·	·	·	·	·	·	·	0.0	6.3	0.6	3.2	3.8	1.3	27.0	64	-15	14	9	4	1

1938 **Tägliche Niederschlagshöhen in Millimetern, gemessen um 7 Uhr morgens** März

Fluß-geb		Ort	See-höhe m	1	2	3	4	5	6	7	8	9	10	11	12	13	14	15	16	17	18	19	20	21	22	23	24	25	26	27	28	29	30	31	Monats-summe mm	% d. Norm.	Abweichung v. d. Norm.	Zahl der Tage mit Niederschl. ≧0.1	Niederschl. ≧1.0	✳ ≧0.1	☒
Katzbach bis Glatzer Neiße	Weistritz	Alt Reichenau	378	3.0	3.2	2.2	7.4	·	·	·	·	·	·	2.3	11.0	3.5	·	·	·	·	·	·	·	·	·	·	·	·	3.6	1.0	0.9	2.1	6.1	44.3	·	·	12	10	4	·
		Salzbrunn	417																																					
		Freiburg	300	1.7	0.3	0.5	3.3	·	·	0.2	0.0	·	0.0	0.0	0.6	0.2	·	·	·	·	·	·	·	·	·	·	·	0.0	4.1	0.0	1.9	3.3	1.1	17.2	47	-19	11	6	4	1
		Ingramsdorf	178	2.7	0.9	4.2	0.3	·	·	·	0.9	·	2.1	0.6	·	0.5	·	·	·	·	·	0.5	0.0	·	·	·	·	·	4.2	0.0	4.7	5.5	3.5	30.6	87	- 4	13	7	2	·
		Bresl.-Stabelwitz	120	1.9	0.7	2.5	3.6	·	·	·	1.3	·	0.9	0.5	0.3	0.8	·	·	·	·	·	·	·	·	·	·	·	·	2.9	4.4	4.2	4.1	4.6	32.7	91	- 3	14	9	6	1
	Oder	Dyhernfurth	110	2.3	0.6	1.8	2.0	·	·	·	1.6	·	1.6	0.2	0.0	0.2	·	·	·	·	·	·	·	·	·	·	·	0.0	1.1	2.8	6.0	4.2	3.5	27.9	85	- 5	13	10	5	·
		Leubus	98	0.9	0.8	1.0	3.5	·	·	·	0.4	·	·	0.5	0.4	0.4	0.2	·	·	·	·	·	·	·	·	·	·	·	·	1.2	2.7	1.3	2.9	3.8	20.0	61	-13	14	7	4	·
		Simsdorf	145	1.4	0.3	1.2	4.0	·	·	·	0.6	·	1.0	0.0	0.6	0.0	·	·	·	·	·	·	·	·	·	·	·	·	·	1.4	0.6	4.2	4.1	3.4	22.8	69	-10	12	8	2	·
Katzbach	Katzbach	Ketschdorf	440	2.1	0.9	2.2	5.3	·	·	0.8	·	·	0.0	2.3	3.8	0.0	·	·	·	·	·	·	·	·	·	·	·	2.4	·	6.0	0.7	2.1	6.5	14.5	49.6	92	- 4	13	10	4	2
		Schönau	300	2.1	0.2	1.0	10.1	·	·	0.8	0.0	·	1.9	0.5	3.4	·	·	·	·	·	·	·	·	·	·	·	·	0.0	4.1	0.3	2.4	3.4	6.9	37.2	85	- 7	13	9	4	·
		Goldberg	240	1.2	0.4	2.0	7.1	·	·	·	·	·	2.7	0.3	1.9	0.0	·	·	·	·	·	·	·	·	·	·	·	·	·	3.5	1.0	2.1	6.8	6.6	35.6	89	- 4	12	10	4	·
	Wütende Neiße	Altröhrsdorf	322	2.1	0.8	1.6	6.0	·	·	0.9	0.2	·	0.2	0.3	1.8	3.7	·	·	·	·	·	·	·	·	·	·	·	·	·	6.0	0.5	3.2	4.3	6.8	38.2	78	-11	15	9	4	·
		Klonitz	275	2.0	0.8	1.8	4.1	·	·	1.6	0.2	·	2.3	0.2	1.0	0.0	·	·	·	·	·	·	·	·	·	·	·	·	·	5.3	0.7	1.8	7.2	6.7	35.7	83	- 7	14	10	4	1
		Seichau	200	1.3	0.3	0.9	4.9	·	·	·	0.1	·	2.2	0.0	0.5	0.0	·	·	·	·	·	·	·	·	·	·	·	0.0	·	3.3	0.5	1.8	5.8	3.6	25.2	66	-13	12	7	3	·
	Schwarz-wasser	Kaiserswaldau	187	0.5	5.0	0.6	0.5	·	·	·	0.5	·	2.0	0.6	0.6	·	·	·	·	·	·	·	·	·	·	·	·	·	·	6.5	6.6	3.0	8.2	5.2	39.8	102	+ 1	13	7	3	·
		Fuchsmühl	140	1.1	0.5	3.1	3.9	·	·	·	1.0	·	3.4	1.0	2.0	0.2	·	·	·	·	·	·	·	·	·	·	·	·	·	3.0	4.1	2.4	5.5	3.8	35.0	109	+ 3	14	12	4	·
		Harpersdorf	235	1.7	·	2.7	8.5	·	·	1.0	·	·	3.6	1.2	2.0	·	·	·	·	·	·	·	·	·	·	·	·	·	·	1.0	0.4	2.1	3.5	8.1	41.8	97	- 1	12	11	3	·
	K.	Liegnitz	121	1.2	0.4	2.7	4.0	·	·	·	1.1	·	2.2	0.0	2.4	0.0	·	·	·	·	·	·	·	·	·	·	·	·	·	3.3	1.3	3.6	4.7	1.9	28.8	90	- 3	12	11	4	·
		Pilgramshain	260	2.5	0.7	0.4	3.7	·	·	·	0.3	·	·	0.7	0.4	0.4	·	·	·	·	·	·	·	·	·	·	·	·	·	2.7	0.2	2.0	4.9	1.6	20.5	59	-14	13	6	5	·
Bober bis Katzbach	Oder	Steinau	94	0.0	0.8	0.9	2.8	·	·	·	0.3	·	2.3	0.0	3.0	0.0	·	·	·	·	·	·	·	·	·	·	·	·	·	1.1	2.2	2.7	2.7	2.8	19.2	60	-13	10	7	2	·
		Wohlau	116	1.6	0.0	1.7	2.2	·	·	·	1.5	·	3.2	0.0	0.1	0.3	·	·	·	·	·	·	·	·	·	·	·	·	·	2.2	3.1	4.5	4.1	2.4	26.6	81	- 6	11	10	2	·
		Köben	92	0.6	0.5	1.3	3.0	·	·	·	0.3	·	4.2	0.2	·	·	·	·	·	·	·	·	·	·	·	·	·	·	·	2.4	1.7	0.5	7.6	2.9	25.2	72	-10	12	7	2	·
	Bartsch	Kreisau	156	4.2	1.5	1.9	3.1	·	·	·	·	·	2.6	1.3	·	0.2	·	·	·	·	·	·	·	·	·	·	·	·	·	5.8	2.9	0.3	1.7	2.8	28.3	73	-11	12	10	4	·
		Groß Wartenberg	167	0.0	1.9	3.8	5.1	·	·	·	0.0	·	6.0	5.8	0.6	0.5	·	·	·	·	·	·	·	·	·	·	·	·	·	1.5	2.1	1.1	·	4.6	32.5	81	- 8	10	9	2	·
		Charlottenthal	119	1.0	1.8	2.8	3.9	·	·	·	0.0	0.0	4.3	4.5	0.0	0.2	·	·	·	·	·	·	·	·	·	·	·	·	·	3.3	1.1	2.1	1.0	3.4	29.4	77	- 9	12	11	2	·
		Trebnitz	185	2.1	1.0	2.9	3.6	·	·	·	0.2	·	4.2	1.0	1.3	1.2	·	·	·	·	·	·	·	·	·	·	·	·	·	3.8	1.7	4.6	3.0	5.9	36.5	94	- 2	14	13	4	·
		Trachenberg	91	2.2	0.9	1.6	2.4	·	·	·	0.0	·	5.1	0.0	·	0.5	·	·	·	·	·	·	·	·	·	·	·	·	·	1.6	1.3	1.0	2.4	3.6	22.6	65	-12	11	9	3	·
		Winzig	180	2.2	0.5	0.8	2.6	·	·	·	0.3	·	4.3	0.2	·	0.2	·	·	·	·	·	·	·	·	·	·	·	·	·	2.5	2.4	2.3	3.7	2.9	24.9	83	- 5	13	8	5	1
		Groß Saul	120	1.8	2.0	1.5	2.5	·	·	·	0.0	·	5.5	0.5	·	0.4	·	·	·	·	·	·	·	·	·	·	·	0.0	3.0	2.5	0.4	2.6	3.8	26.5			12	9	4	·
		Guhrau	86	1.0	1.7	1.2	3.1	·	·	·	·	·	4.0	0.2	·	·	·	·	·	·	·	·	·	·	·	·	·	·	·	0.5	1.7	0.5	2.7	3.7	20.3	60	-14	11	8	3	·
	Faule Obra–Bartsch	Glogau	77	0.1	0.5	1.5	1.1	·	·	·	0.0	·	3.2	0.1	0.0	0.0	·	·	·	·	·	·	·	·	·	·	·	·	·	0.6	4.8	1.5	2.6	1.6	17.6	59	-12	11	7	2	·
		Fraustadt	102	1.1	2.1	0.6	1.6	·	·	·	0.0	·	4.5	0.3	·	0.0	·	·	·	·	·	·	·	·	·	·	·	·	·	4.0	2.5	3.0	2.9	4.6	27.2	76	- 9	11	9	3	·
		Glogeiche	91	1.2	0.9	1.5	2.5	·	·	·	0.1	·	4.2	·	·	0.0	·	·	·	·	·	·	·	·	·	·	·	·	0.0	0.6	0.2	3.6	2.7	3.7	21.2			11	7	4	·
		Freystadt	103	2.1	0.4	2.9	0.8	·	·	·	0.2	·	4.7	·	0.6	·	·	·	·	·	·	·	·	·	·	·	·	·	·	3.9	6.4	1.6	2.8	3.6	30.0	86	- 5	12	8	3	·
	Faule Obra	~~Salisch~~ *	75	1.1	1.0	1.1	1.5	·	·	·	0.0	·	4.4	·	0.7	·	·	·	·	·	·	·	·	·	·	·	·	·	·	4.0	2.6	1.0	2.6	4.3	24.3	71	-10	11	10	4	·
		Schwenten	60	3.2	1.0	·	0.7	·	·	·	0.0	·	3.1	0.4	0.5	0.3	·	·	·	·	·	·	·	·	·	·	·	·	·	5.7	2.4	0.3	3.2	2.2	22.7	42	-12	10	7	2	·
		Schwiebus	83	3.0	1.8	·	2.2	·	·	·	·	·	3.2	·	·	·	·	·	·	·	·	·	·	·	·	·	·	·	4.6	3.3	1.5	·	3.2	2.2	25.0	76	- 8	9	9	·	·
	Ober–Faule Obra	Züllichau	85	1.5	0.5	0.4	0.3	·	·	·	0.1	·	2.1	·	0.0	·	·	·	·	·	·	·	·	·	·	·	·	·	·	3.3	1.0	0.2	3.1	0.8	15.6	46	-18	10	5	·	·
		Grünberg	168	2.7	1.2	3.1	1.6	·	·	·	0.2	0.0	2.1	0.1	0.0	0.1	·	·	·	·	·	·	·	·	·	·	·	·	0.0	6.1	3.3	3.1	3.6	5.3	36.5	87	-6	13	10	4	1
		Rothenburg	65	2.1	1.4	2.4	0.7	·	·	·	0.3	·	4.5	·	·	·	·	·	·	·	·	·	·	·	·	·	·	·	·	5.7	1.9	0.8	3.7	4.5	28.0	72	-11	11	8	3	·
		Griesel	80	4.7	·	2.9	0.3	·	0.7	0.0	·	·	2.9	·	·	·	·	·	·	·	·	·	·	·	·	·	·	1.2	6.0	4.4	2.5	4.8	3.3	33.7	78	-10	10	8	3	·
Bober	Lomnitz-Quelle	Hermsdorf (städt.)	580	2.9	0.4	0.3	13.6	·	·	0.9	0.8	·	2.6	1.8	2.4	0.3	·	·	·	·	0.0	·	·	·	·	·	·	·	·	7.6	0.3	2.9	4.8	10.5	52.1	93	- 1	15	9	7	10
		Neu Röhrsdorf	740	3.3	1.5	5.1	13.4	0.2	·	2.5	0.2	0.1	0.9	3.7	2.4	0.0	·	·	·	·	·	·	·	·	·	·	·	0.0	14.8	0.4	3.1	10.0	16.7	78.3			16	11	8	13
		Landeshut	442	2.7	1.1	2.3	2.4	0.0	·	0.8	·	·	1.5	2.3	2.3	0.0	0.0	·	·	·	·	·	·	·	·	·	·	0.3	2.8	0.0	0.6	5.0	8.9	33.0	73	-12	13	10	5	·
		Giesmannsdorf	530	3.0	1.4	1.5	5.6	·	·	0.7	·	·	0.8	2.2	3.8	0.3	·	·	·	·	0.0	·	·	·	·	·	·	0.3	2.5	0.2	1.6	7.0	15.5	46.4			15	10	6	5
		Gottesberg	600	1.2	0.5	1.8	4.2	·	·	1.2	0.0	·	0.6	0.9	4.4	0.4	·	·	·	·	·	·	·	·	·	·	·	·	·	6.6	0.5	2.2	2.8	7.1	34.4	72	-14	14	9	8	4
		Neudorf	451	2.5	1.4	1.7	10.3	·	·	1.1	0.1	·	0.0	2.5	1.2	0.0	·	·	·	·	·	·	·	·	·	·	·	·	·	5.1	1.5	5.5	6.4	6.6	45.9	90	- 5	13	12	6	7

* Deutsch-Eck

1938 — Tägliche Niederschlagshöhen in Millimetern, gemessen um 7 Uhr morgens — März

Flußgebiet		Ort	Seehöhe m	1	2	3	4	5	6	7	8	9	10	11	12	13	14	15	16	17	18	19	20	21	22	23	24	25	26	27	28	29	30	31	Monatssumme mm	% d. Norm.	Abweichung v. d. Norm	Zahl der Tage mit Niederschl. ≥0.1	≥1.0	≥0.1	▦
Bober	Lomnitz	Hasenbaude	1077	0.5	0.9	2.0	10.5	·	·	1.9	0.5	·	0.5	1.3	7.2	0.4	·	·	·	·	·	·	·	·	·	·	·	0.2	·	17.5	0.8	6.3	2.7	11.1	64.3	79	-17	16	9	8	31
		Schneekoppe	1602	0.7	3.1	6.9	17.8	0.1	·	4.0	5.4	0.5	1.7	2.8	12.6	3.1	0.0	·	·	·	0.0	·	·	·	·	·	·	0.3	0.0	6.4	0.8	11.2	2.8	12.8	93.0	141	+27	18	13	15	31
		Krummhübel	650	·	0.6	1.0	11.9	·	·	2.0	·	·	1.5	0.6	4.6	·	·	·	·	·	·	·	·	·	·	·	·	·	·	18.7	·	4.3	2.5	8.6	55.7	84	-10	11	9	3	5
		Arnsdorf	443	·	0.3	0.6	8.0	·	·	1.0	0.2	·	0.6	0.3	2.2	·	·	·	·	·	·	·	·	·	·	·	·	·	·	9.1	·	1.8	1.3	4.0	29.4	54	-25	12	7	3	2
		Forstbauden	900	0.1	0.2	1.2	9.2	0.1	·	1.4	0.2	·	2.0	0.6	3.5	0.3	·	·	·	·	·	·	·	·	·	·	·	·	·	16.0	0.2	5.5	4.1	8.5	53.9	77	-16	16	9	9	12
	B.	Hirschberg	347	11.9	·	3.2	4.5	·	·	1.4	·	·	1.5	2.3	1.9	·	·	·	·	·	·	·	·	·	·	·	·	·	1.2	3.4	2.6	1.8	5.9	6.6	48.2	117	+7	13	13	3	·
	Gr. Zack.	Schreiberhau	643	7.6	0.0	6.6	8.9	·	·	2.8	·	·	6.2	2.4	5.8	0.2	·	·	·	0.2	·	·	·	·	·	·	·	·	·	11.2	1.9	5.9	7.9	25.6	93.2	119	+15	14	12	7	15
		Schneegrubenbde	1490	4.4	5.3	8.8	6.5	0.7	·	4.1	1.7	2.4	1.5	3.1	7.5	1.9	·	·	·	·	0.1	·	0.2	·	·	·	·	0.2	0.2	7.8	0.6	1.7	1.9	12.7	73.3	67	-36	21	15	17	31
		Hain	535	0.6	·	2.3	5.9	·	·	2.9	·	·	2.5	0.8	4.7	0.0	·	·	·	·	·	·	·	·	·	·	·	·	·	13.4	0.0	4.5	3.6	14.3	55.5	93	-4	11	9	4	4
	Sprotte—Gr. Zacken	Johnsdorf	430	2.1	0.9	5.7	10.4	·	·	2.9	·	·	5.8	5.2	3.0	·	·	·	·	·	·	·	·	·	·	·	·	·	·	7.7	0.2	3.9	2.0	15.5	71.3	127	+15	13	11	6	·
		Ludwigsdorf	440	2.8	0.5	3.4	9.7	·	·	1.3	0.1	·	1.9	1.5	0.9	0.2	·	·	·	·	·	·	·	·	·	·	·	·	·	5.0	6.0	5.0	5.9	10.0	54.2	97	-2	15	11	7	·
		Lähn	230	1.8	0.4	2.2	4.4	·	·	0.7	·	·	3.0	0.7	0.9	·	·	·	·	·	·	·	·	·	·	·	·	·	·	4.6	0.2	3.4	4.8	7.4	34.5			13	8	5	·
		Bunzlau	200	0.0	0.6	1.8	5.0	·	·	1.2	·	·	1.8	0.7	2.0	·	·	·	·	·	·	·	·	·	·	·	·	·	·	5.4	3.1	5.6	5.5	6.9	39.6	92	-3	12	10	3	·
		Baierhaus	144	2.2	0.3	2.7	·	·	·	·	·	·	4.5	·	1.9	·	·	·	·	·	·	·	·	·	·	·	·	·	·	6.7	4.7	3.0	8.2	4.5	38.7			10	9	4	·
	Sprotte	~~Pelkwitz~~ *	183	0.9	0.3	3.0	3.6	·	·	·	0.0	·	6.2	0.1	0.1	0.0	·	·	·	·	·	·	·	·	·	·	·	·	·	0.8	6.0	4.3	4.4	4.6	34.3	93	-3	12	7	4	·
		Kotzenau	148	1.2	0.5	4.1	3.7	·	·	·	1.1	·	3.9	2.3	·	0.0	·	·	·	·	·	·	·	·	·	·	·	·	·	7.3	5.7	2.0	6.0	5.9	43.7	112	+5	12	11	3	·
		Buchendamm	133	1.1	0.1	2.5	2.9	·	·	·	0.9	·	5.4	0.2	0.7	·	·	·	·	·	·	·	·	·	·	·	·	·	·	4.3	4.3	3.5	3.2	4.5	33.6	105	+2	13	9	4	·
		~~Quaritz~~ **	170	2.1	0.9	3.2	2.5	·	·	·	0.2	·	5.9	0.3	2.0	0.2	·	·	·	·	·	·	·	·	·	·	·	·	·	4.5	6.4	4.2	4.4	3.8	40.6	116	+6	14	10	5	·
	Queis	Flinsberg	470	8.1	1.2	5.7	8.2	·	·	4.3	0.5	·	10.3	1.9	2.6	0.2	·	·	·	·	·	·	·	·	·	·	·	·	0.0	10.9	0.6	2.5	10.6	27.9	95.5	112	+10	15	12	7	7
		Giehren	530	2.5	·	0.0	13.3	0.4	·	3.6	·	·	·	2.4	5.4	0.0	·	·	·	·	·	·	·	·	·	·	·	·	·	4.5	1.7	3.2	6.2	15.2	58.4	99	-1	11	10	4	1
		Greiffenberg	338	2.2	0.2	2.6	4.7	·	·	2.5	·	·	4.4	1.6	1.7	·	·	·	·	·	·	·	·	·	·	·	·	·	·	5.1	0.0	1.8	3.5	8.1	38.4	80	-10	12	11	3	3
		Beerberg	232	4.5	1.5	2.0	4.3	·	·	2.3	·	·	5.2	0.5	1.8	·	·	·	·	·	0.0	·	·	·	·	·	0.1	·	0.0	8.2	0.1	3.1	8.5	7.5	49.6	90	-5	14	11	3	1
		Lauban	270	7.8	0.3	1.3	4.1	·	·	·	1.2	·	3.4	0.5	1.5	·	·	·	·	·	·	·	·	·	·	·	·	·	·	2.4	4.3	0.8	13.2	6.2	47.0	94	-3	13	10	3	·
		Hagendorf	204	0.0	0.0	4.7	5.5	·	·	1.6	·	·	3.2	2.1	2.6	·	·	·	·	·	·	·	·	·	·	·	·	·	·	6.9	·	2.3	1.7	10.6	41.2			10	10	5	·
		Prinzdorf	165	8.5	0.1	2.7	8.2	·	·	·	0.0	·	4.7	4.7	0.2	·	·	·	·	·	·	·	·	·	·	·	·	·	·	2.1	3.9	3.8	5.9	9.2	54.0	135	+14	12	10	4	·
	Gr. Tschirne	Kohlfurt	193	6.6	0.4	2.8	3.4	·	·	1.5	·	·	1.7	0.0	2.3	·	·	·	·	·	·	·	·	·	·	·	·	·	·	6.4	1.6	4.4	4.1	8.2	43.4	87	-7	12	11	4	2
		Rauscha	151	3.7	·	3.1	2.2	·	·	·	·	·	1.8	0.5	2.8	·	·	·	·	·	·	·	·	·	·	·	·	·	·	6.9	3.7	2.8	5.8	6.0	39.3	89	-5	11	10	4	·
		Groß Selten	155	2.1	2.0	2.0	2.9	·	·	·	1.3	·	0.5	2.0	0.4	0.0	·	·	·	·	·	·	·	·	·	·	·	·	·	7.1	2.1	4.2	6.2	6.0	38.8	97	-1	13	11	3	·
		Seifersdorf	165	3.2	0.2	3.6	2.0	·	·	·	·	·	3.4	0.1	0.6	·	·	·	·	·	·	·	·	·	·	·	·	·	·	7.5	3.6	2.6	6.7	6.7	40.2			12	9	2	1
	Bob.	~~Ober~~ Briesnitz	110	1.2	1.7	2.2	1.9	·	·	·	·	·	5.6	0.9	0.1	·	·	·	·	·	·	·	·	·	·	·	·	·	·	1.2	8.0	2.2	5.9	5.1	36.0	88	-5	12	10	3	·
		Buchelsdorf	125	3.2	0.7	3.5	1.5	·	·	·	0.3		6.9	·	0.2	·	·	·	·	·	·	·	·	·	·	·	·	·	·	6.4	7.4	2.1	5.6	9.1	46.9	102	+1	12	9	4	2
O.	O.	Crossen	45	1.8	·	3.2	0.8	·	·	·	0.2	·	4.7	·	·	·	·	·	·	·	·	·	·	·	·	·	·	·	0.6	5.6	6.3	0.6	5.6	5.7	35.6			11	7	2	·
Lausitzer Neisse	Zittau	Oybin	415	1.6	0.5	1.7	2.9	·	·	3.2	0.0	·	1.6	0.2	3.0	0.9	·	·	·	·	·	·	·	·	·	·	·	·	0.0	4.9	2.1	0.2	2.5	7.8	33.1	57	-28	14	10	5	8
		Walddorf	393	4.8	0.3	2.1	4.1	·	·	2.9	·	·	1.8	0.8	·	·	·	·	·	·	·	·	·	·	·	·	·	·	·	5.5	1.6	1.1	6.0	9.7	40.7	70	-17	12	10	3	1
		Zittau	240	1.9	0.2	1.6	2.6	·	·	1.6	0.3	·	1.8	0.0	1.2	0.3	·	·	·	·	·	·	·	·	·	·	·	·	·	5.2	0.4	2.7	2.6	7.6	30.0	67	-15	14	10	4	1
	Lausitzer Neisse	Hirschfelde	222	2.5	0.2	1.0	2.8	·	·	2.3	·	·	1.1	0.2	0.8	0.0	·	·	·	·	·	·	·	·	·	·	·	·	·	4.3	0.0	2.7	3.5	8.0	28.4	71	-12	12	9	2	1
		Reichenau	253	2.1	0.1	0.7	2.1	0.0	·	2.3	0.2	0.6	1.4	0.0	0.0	·	·	·	·	·	·	·	·	·	·	·	·	·	0.0	6.4	0.0	2.5	3.2	7.1	28.7	72	-13	12	8	2	·
		Oberstrahwalde	362	4.1	0.3	2.1	5.3	·	·	4.4	·	·	2.6	0.3	2.8	0.8	·	·	·	·	·	·	·	·	·	·	·	·	·	8.3	0.8	2.8	6.2	10.6	51.4	109	+4	14	10	4	3
		Schönberg	215	4.9	0.3	1.8	3.1	·	·	3.7	·	·	3.0	0.1	0.5	0.1	·	·	·	·	0.3	·	·	·	·	·	·	·	·	4.2	0.2	1.7	3.0	6.6	33.5	76	-10	15	9	6	·
		Görlitz	211	4.9	0.4	1.8	3.6	·	·	0.0	·	·	1.8	1.3	2.1	0.0	·	·	·	·	·	·	·	·	·	·	·	·	·	6.6	0.3	3.8	3.0	8.1	38.7	86	-6	12	10	3	·
		Lichtenberg	230	6.3	0.4	1.1	3.2	·	·	3.0	·	·	1.8	0.2	0.8	0.0	·	·	·	·	·	·	·	·	·	·	·	·	·	4.6	0.1	1.3	3.0	3.3	23.1			13	9	3	·
		Gelblach	160	5.0	0.4	1.0	3.0	·	·	2.3	·	·	2.3	·	·	·	·	·	·	·	·	·	·	·	·	·	·	·	·	2.5	3.0	2.0	7.6	7.2	36.3	77	-11	11	10	2	·
		Muskau	107	4.9	0.1	2.1	2.7	·	·	0.3	·	·	1.7	0.3	0.2	1.0	·	·	·	·	·	·	·	·	·	·	·	·	·	5.6	1.7	1.6	6.7	8.8	37.7	86	-6	14	10	5	·
		Forst	75																																					
	Lubst	Sommerfeld	85	2.2	·	1.7	1.8	·	·	·	·	·	3.0	·	·	·	·	·	·	·	·	·	·	·	·	·	·	·	·	5.1	5.1	2.0	6.0	4.2	31.1	78	-9	9	9	2	·
		Kanig	65	1.3	0.1	1.5	1.8	·	·	·	·	·	3.0	·	·	·	·	·	·	·	·	·	·	·	·	·	·	·	·	5.7	2.4	0.6	4.0	4.3	24.7	67	-12	10	8	1	·
		Guben	76	0.5	0.2	0.6	0.6	·	·	·	·	·	2.1	0.1	·	0.0	·	·	·	·	·	·	·	·	·	·	·	·	·	3.7	2.1	0.9	3.1	3.9	17.8	46	-21	11	5	2	·

* Heerwegen
** Oberquell

1938 **Tägliche Niederschlagshöhen in Millimetern, gemessen um 7 Uhr morgens** März

Flußgebiet		Ort	Seehöhe m	1	2	3	4	5	6	7	8	9	10	11	12	13	14	15	16	17	18	19	20	21	22	23	24	25	26	27	28	29	30	31	Monatssumme mm	Monatssumme % d. Norm.	Abweichung v. d. Norm.	Zahl der Tage mit Niederschl. ≧0.1	Niederschl. ≧1.0	✳ ≧0.1	⊠
Warthe bis Lausitzer Neisse	Oder	Fürstenberg	28	1.1	0.8	1.3	1.4	·	·	·	·	·	2.0	1.3	·	·	·	·	·	·	·	·	·	·	·	·	·	·	1.6	4.5	2.8	1.3	2.9	4.3	25.3	87	- 4	12	11	1	·
		Ziebingen	51	0.9	0.4	1.5	1.7	·	·	·	·	·	0.5	0.2	·	·	·	·	·	·	·	·	·	·	·	·	·	·	2.2	4.2	4.3	0.7	2.6	2.0	21.2	63	-13	11	7	·	·
		Müllrose	42	5.2	0.1	4.6	5.0	·	·	·	·	·	0.8	0.9	·	·	·	·	·	·	·	·	·	·	·	·	·	·	1.6	5.3	2.2	0.9	1.3	2.9	30.8	99	- 2	12	8	2	·
		Sternberg	95	2.6	1.1	2.6	0.4	·	..	·	·	·	2.7	·	·	·	·	·	·	·	·	·	·	·	·	·	·	·	3.8	5.6	6.8	2.2	4.2	2.4	34.4	90	- 4	11	10	·	·
		Frankfurt Oder (Stadtgärt.)	76	0.8	0.4	0.3	0.6	·	·	·	0.0	·	0.3	1.3	·	·	·	·	·	·	·	·	·	·	·	·	·	·	1.8	5.7	3.3	0.6	1.6	3.0	19.7	58	-14	12	6	3	·
		Küstrin	21	1.7	·	0.6	0.9	0.1	·	·	·	·	0.6	·	·	·	·	·	·	·	·	·	·	·	·	·	·	·	3.6	2.1	3.3	·	2.5	0.7	16.1	50	-16	10	5	1	·
Warthe	Netze bis Quelle	Breitenmarkt	253																																						
		Kirchlinden	192																																						
		Wierzebaum	63	2.5	3.6	·	·	·	·	·	·	·	2.7	2.0	·	·	·	·	·	·	·	·	·	·	·	·	·	·	·	4.0	6.1	·	3.2	0.5	24.6	78	- 7	8	8	1	·
		Keilchensee	43	3.1	4.2	·	0.7	·	·	·	·	·	2.3	0.2	·	·	·	·	·	·	·	·	·	·	·	·	·	·	(6.0)	(4.0)	·	(2.5)	(1.0)	24.6	74	- 9	9	7	·	·
		Dürlettel	101	1.8	1.5	0.5	1.5	·	·	·	·	·	4.6	0.5	·	·	·	·	·	·	·	·	·	·	·	·	·	·	7.8	2.0	1.0	2.0	2.1	25.3	93	- 2	11	9	3	·
		Blesen	40	1.8	1.6	0.4	0.1	·	·	·	0.0	·	2.2	0.0	·	·	·	·	·	·	·	·	·	·	·	·	·	·	4.6	1.7	0.0	0.8	0.3	13.5	42	-19	9	5	1	·
	Netze, Küddow u. Lobsonka	Dobrin	158	5.8	(5.0)	0.1	1.1	·	·	·	0.1	4.1	1.5	0.1	·	·	·	·	·	·	·	·	·	·	·	·	·	·	1.9	5.9	0.2	0.4	3.1	29.3	91	- 3	12	8	2	·
		Neustettin	139	7.2	6.5	1.6	0.3	·	·	·	·	0.9	8.2	·	0.2	·	·	·	·	·	·	·	·	·	·	·	·	·	4.6	2.2	·	2.8	4.8	39.3	108	+ 3	11	3	2	·
		Gr. Karzenburg	162	6.2	12.3	1.2	0.3	·	·	·	·	0.3	9.0	·	·	·	·	·	·	·	·	·	·	·	·	·	·	·	0.3	0.4	3.0	0.4	10.0	43.4	96	- 2	11	6	3	·
		Hammerstein	135	6.8	6.5	2.1	0.2	·	·	·	·	0.7	5.5	·	0.2	·	·	·	·	·	·	·	·	·	·	·	·	·	·	6.5	3.8	·	3.0	5.7	41.0	120	+ 7	11	8	2	·
		~~Ratzebuhr~~ ×	~~128~~	6.7	5.8	0.9	0.5	·	·	·	0.4	·	11.1	·	0.2	·	·	·	·	·	·	·	·	·	·	·	·	·	8.4	1.9	1.5	1.3	3.1	42.4	123	+ 8	12	8	3	1
		Jastrow	107	6.2	4.7	0.7	0.5	·	·	·	0.1	0.2	5.8	0.5	0.7	·	·	·	·	·	·	·	·	·	·	·	·	·	3.9	3.4	·	4.1	2.4	32.7	89	- 4	13	7	3	·
		Hasenfier	143	6.2	5.3	1.2	0.3	0.0	·	·	·	0.0	6.6	0.7	·	·	·	·	·	·	·	·	·	·	·	·	·	·	5.1	3.8	0.0	1.8	2.4	33.4			10	8	3	1
		Pielburg	140	7.0	8.4	·	·	·	·	·	0.0	0.2	8.2	0.3	·	·	·	·	·	·	·	·	·	·	·	·	·	·	1.5	6.4	4.0	0.2	2.2	2.5	40.9	111	+4	11	8	4	2
		Brotzen	143	8.6	6.0	1.8	0.2	·	·	·	0.1	0.1	8.1	0.0	0.1	·	·	·	·	·	·	·	·	·	·	·	·	·	·	7.5	1.8	·	4.6	3.1	42.0	127	+9	12	8	4	2
		Neuhof (Kr. Drambg.)	145	7.8	5.2	2.3	·	·	·	·	·	0.2	6.1	0.1	·	·	·	·	·	·	·	·	·	·	·	·	·	·	2.4	2.8	3.4	0.7	3.2	5.6	39.8	108	+ 3	12	9	4	·
		Deutsch Krone	118	6.8	5.4	0.9	0.0	·	·	·	0.0	0.0	3.7	·	0.0	·	·	·	·	·	·	·	·	·	·	·	·	·	0.0	5.3	4.8	·	2.1	1.8	30.8	89	- 4	8	7	2	·
		Krojanke	104	6.8	4.7	0.9	0.5	·	·	·	1.0	0.0	2.1	3.8	·	·	·	·	·	·	·	·	·	·	·	·	·	·	·	4.6	5.9	·	0.9	2.3	33.5	117	+4	11	8	1	·
		Schneidemühl	57	5.5	2.3	1.2	0.4	·	·	·	0.0	0.0	2.0	1.5	0.1	·	·	·	·	·	·	·	·	·	·	·	·	·	·	2.1	1.8	0.1	1.0	2.3	20.3	87	- 9	12	9	4	·
	Netze	Hammer	50	3.2	0.7	1.5	·	·	·	·	·	0.0	3.6	0.3	·	0.0	·	·	·	·	·	·	·	·	·	·	·	·	0.0	1.2	1.0	·	9.1	5.4	26.0	87	- 4	9	7	·	·
		Glashütte	40	7.3	5.2	(0.5)	·	·	·	·	·	·	(2.7)	·	·	·	·	·	·	·	·	·	·	·	·	·	·	·	0.6	4.3	(3.8)	·	3.8	5.2	33.4	100	0	9	7	1	·
	Netze, Drage	Wusterwitz	125	10.2	3.1	2.8	0.1	·	·	·	0.1	0.1	11.7	·	·	·	·	·	·	·	·	·	·	·	·	·	·	·	3.5	9.2	3.3	·	4.7	6.0	60.8	149	+20	12	9	3	·
		Dramburg	123	7.1	7.2	2.0	0.2	·	·	·	·	0.4	7.2	0.5	·	·	·	·	·	·	·	·	·	·	·	·	·	·	2.3	4.1	5.2	·	2.8	6.5	45.5	131	+11	12	9	4	·
		Wedelsdorf	94	8.6	7.0	2.3	0.1	·	·	·	0.9	·	5.0	·	·	·	·	·	·	·	·	·	·	·	·	·	·	·	2.0	8.1	0.2	·	3.9	5.6	43.7	129	+10	11	8	3	·
		Henkendorf	120	(9.0)	(5.5)	(2.5)	(0.5)	·	·	·	·	(0.5)	(7.0)	(0.5)	·	·	·	·	·	·	·	·	·	·	·	·	·	·	·	3.4	3.6	·	3.0	3.9	42.4	117	+ 6	11	8	2	·
		Krumpohl	100	6.9	7.1	1.7	0.1	·	0.6	·	·	·	1.1	3.6	·	·	·	·	·	·	·	·	·	·	·	·	·	·	·	8.2	3.3	·	3.1	5.0	40.7	117	+ 6	11	9	2	·
		Klosterfelde	59	7.8	4.5	·	0.9	·	·	·	·	·	4.6	·	·	·	·	·	·	·	·	·	·	·	·	0.1	·	·	0.5	4.6	6.3	·	3.8	1.8	34.9	97	- 1	10	7	2	·
	Netze	Driesen	31	6.0	4.1	0.8	0.0	·	·	·	·	·	3.6	0.4	·	·	·	·	·	·	·	·	·	·	·	·	·	·	1.7	3.4	7.6	·	5.6	3.5	36.7	103	+1	10	8	1	·
		~~Friedeberg~~ ××	~~75~~	3.7	4.5	0.9	·	·	·	·	·	·	3.1	·	·	·	·	·	·	·	·	·	·	·	·	·	·	·	·	3.7	1.8	·	2.9	3.5	24.1	63	-14	8	7	2	·
	Mündung-Netze	Schmiddelbrück	65	2.6	1.8	0.6	0.5	·	·	·	·	·	1.6	0.8	·	·	·	·	·	·	·	·	·	·	·	·	·	·	1.8	3.4	5.3	·	2.7	1.7	22.8	53	-20	11	8	·	·
		Landsberg a. d. W.	68	2.6	2.9	0.6	0.3	·	·	·	·	·	0.8	·	·	·	·	·	·	·	·	·	·	·	·	·	·	·	1.2	3.7	6.3	·	(2.0)	1.6	22.0	59	-17	8	7	1	·
		Zielenzig	70	4.8	2.4	2.6	0.4	·	·	·	·	·	3.3	·	·	·	·	·	·	·	·	·	·	·	·	·	·	·	1.7	6.7	3.5	0.8	4.4	2.6	33.2	83	- 7	11	9	3	·
		Kriescht	19	2.2	1.9	1.1	0.3	·	·	·	·	·	1.1	·	·	·	·	·	·	·	·	·	·	·	·	·	·	·	2.3	4.4	3.9	0.3	1.9	1.2	20.6	64	-11	11	9	·	·
		Drossen	50	4.3	(0.5)	(0.5)	1.9	·	·	·	1.1	·	2.0	0.1	·	·	·	·	·	·	·	·	·	·	·	·	·	·	1.8	4.8	7.9	0.2	2.2	2.6	29.9	82	- 4	13	9	·	·
Mündung bis Warthe	Oder	Soldin	76	3.2	2.9	1.3	1.4	·	·	·	0.4	0.0	1.8	1.2	·	·	·	·	·	·	·	·	·	·	·	·	·	·	3.1	2.0	2.9	0.2	2.5	2.1	25.0	69	-11	13	11	4	·
		Berneuchen	44	2.6	3.0	1.3	1.1	0.1	·	·	·	·	0.5	0.2	·	·	·	·	·	·	·	·	·	·	·	·	·	·	3.5	2.2	4.6	0.2	3.0	1.2	23.5	69	-10	13	9	3	·
		Grüneberg	69	1.1	1.4	0.5	1.9	·	·	·	1.1	·	·	0.9	·	·	·	·	·	·	·	·	·	·	·	·	·	·	5.0	2.4	0.8	·	2.6	2.3	20.0	63	-12	11	8	1	·
	Alte Oder	Müncheberg	60	1.7	0.1	0.3	0.6	0.0	·	·	·	0.0	0.2	0.1	·	·	·	·	·	·	·	·	·	·	·	·	·	·	·	3.1	4.1	1.7	0.1	2.0	4.7	18.7	53	-16	12	6	3	·
		Wriezen	8	2.0	0.2	0.2	0.3	·	·	·	0.2	·	·	·	·	·	·	·	·	·	·	·	·	·	·	·	·	·	1.9	2.1	1.9	0.1	1.2	2.6	12.7	38	-20	11	6	3	·
		Kienitz (Amt)	9	0.9	·	0.3	·	·	·	·	2.5	·	·	·	·	·	·	·	·	·	·	·	·	·	·	·	·	·	3.5	2.8	4.8	0.7	2.1	1.0	18.6	56	-14	9	6	·	·
		Eberswalde	42	2.4	1.1	0.2	0.2	·	·	·	0.0	0.0	0.6	0.1	·	·	·	·	·	·	·	·	·	·	·	·	·	·	4.0	2.7	1.5	0.1	2.3	6.7	21.9	59	-15	12	7	2	·

× Steinforth
×× Zanzthal

107

Tägliche Niederschlagshöhen in Millimetern, gemessen um 7 Uhr morgens

März

Flußgebiet		Ort	Seehöhe m	1	2	3	4	5	6	7	8	9	10	11	12	13	14	15	16	17	18	19	20	21	22	23	24	25	26	27	28	29	30	31	Monatssumme mm	Monatssumme % d. Norm.	Abweichung v. d. Norm.	Zahl der Tage mit Niederschl. ≧0.1	Niederschl. ≧1.0	* ≧0.1	⊠
Mündung bis Warthe	O.	Königsberg (Nm.)	19	·	2.2	1.0	1.8	·	·	·	·	·	1.9	·	·	·	·	·	·	·	·	·	·	·	·	·	·	4.9	0.9	3.5	0.9	2.7	1.4	21.2	68	-10	10	8	·	·
	Weise	Friedrichswalde	85	2.0	1.9	0.5	0.2	0.1	·	·	0.7	·	0.4	0.2	·	·	·	·	·	·	·	·	·	·	·	·	·	3.9	2.4	2.7	1.3	3.8	0.7	20.8	55	-17	14	7	2	·
		Angermünde	45	1.3	2.9	0.1	0.4	·	·	·	0.0	·	0.3	0.8	·	·	·	·	·	·	·	·	·	·	·	·	·	4.3	1.8	2.8	·	1.9	3.3	19.9	57	-15	11	7	2	·
		Gramzow	65	1.2	1.6	0.3	0.6	·	·	·	0.2	·	0.5	1.1	·	·	·	·	·	·	·	·	·	·	·	·	·	4.1	1.2	3.5	0.1	1.7	2.1	19.2	56	-15	13	8	1	·
	Oder	Gartz	5	0.0	1.4	0.4	0.4	·	·	·	·	·	0.8	·	·	·	·	·	·	·	·	·	·	·	·	·	·	·	4.1	4.6	0.9	·	2.2	1.8	16.6	61	-11	9	5	·	·
		Bahn	50	3.8	2.5	3.1	2.8	·	·	·	0.1	·	2.3	0.5	·	·	·	·	·	·	·	·	·	·	·	·	·	6.0	1.5	5.3	1.4	3.6	3.8	36.7	119	+6	13	11	·	·
		Stettin (Stadt)	34	2.5	3.2	0.7	1.7	·	·	·	·	·	2.2	0.5	·	·	·	·	·	·	·	·	·	·	·	·	·	4.3	1.0	1.7	·	4.0	3.8	25.6	72	-10	11	9	1	·
	Plöne	Berlinchen	64	3.4	2.7	1.1	0.2	·	·	·	·	·	4.8	0.1	·	·	·	·	·	·	·	·	·	·	·	·	0.0	·	4.8	2.0	3.7	·	4.8	3.6	31.2	84	-6	11	9	2	·
		Pyritz	40	2.6	4.0	0.8	2.1	·	·	·	·	0.0	3.1	·	·	·	·	·	·	·	·	·	·	·	·	·	·	4.0	1.6	2.0	0.0	3.4	3.1	26.8	79	-7	10	9	1	·
	Ihna	Butow	90	7.1	5.3	1.9	0.1	·	·	·	·	·	4.2	·	·	·	·	·	·	·	·	·	·	·	·	·	·	·	2.2	10.2	2.4	·	4.7	4.0	42.1	117	+6	10	9	2	·
		Arnswalde	55	2.5	6.5	1.5	0.7	·	·	·	·	·	5.9	0.9	·	·	·	·	·	·	·	·	·	·	·	·	·	2.3	4.2	5.7	·	6.2	5.8	42.2	120	-7	11	9	2	·
		Voßberg	85	10.9	4.6	1.8	0.9	·	·	·	·	·	4.7	·	·	·	·	·	·	·	·	·	·	·	·	·	·	·	6.2	5.7	2.5	·	4.4	4.6	46.3	121	-8	10	9	3	·
		Stargard	28	5.8	6.3	1.1	1.5	·	·	·	0.0	·	5.4	0.2	·	·	·	·	·	·	·	·	·	·	·	·	·	·	3.8	3.8	4.2	·	5.0	5.3	42.4	117	+6	11	10	2	·
		Gollnow	16	4.8	3.5	0.4	3.7	·	·	·	·	·	4.6	·	·	·	·	·	·	·	·	·	·	·	·	·	·	·	4.9	3.7	5.4	·	3.9	6.2	41.1	114	+5	10	9	1	·

Von der Oder bis zur dänischen Grenze

Flußgebiet		Ort	Seehöhe m	1	2	3	4	5	6	7	8	9	10	11	12	13	14	15	16	17	18	19	20	21	22	23	24	25	26	27	28	29	30	31	Monatssumme mm	Monatssumme % d. Norm.	Abweichung v. d. Norm.	Zahl der Tage mit Niederschl. ≧0.1	Niederschl. ≧1.0	* ≧0.1	⊠
Stettiner Haff	H.	Neuhaus (Kr. Randow)	18	3.9	3.8	·	1.3	·	·	·	·	·	3.0	·	·	·	·	·	·	·	·	·	·	·	·	·	·	·	4.4	4.3	2.1	·	4.0	2.7	29.5	83	-6	9	9	3	·
	Uecker	Kaakstedt	45	2.1	0.6	·	0.3	·	·	·	·	·	0.5	·	·	·	·	·	·	·	·	·	·	·	·	·	·	·	4.1	0.7	1.0	0.1	2.1	3.2	14.7	42	-21	10	5	·	·
		Prenzlau	33	0.7	1.3	·	0.2	·	·	·	0.3	·	0.3	·	·	·	·	·	·	·	·	·	·	·	·	·	·	·	2.9	0.4	2.0	·	1.3	1.0	10.4	31	-22	10	5	·	·
		Feldberg i. M.	90	3.7	0.8	0.2	0.2	·	·	·	0.4	·	3.2	·	·	·	·	·	·	·	·	·	·	·	·	·	·	·	4.5	0.8	0.2	·	3.5	2.6	20.1	48	-22	11	5	·	·
		Schönhausen	108	2.1	1.8	1.1	0.7	·	·	·	·	·	3.0	·	·	·	·	·	·	·	·	·	·	·	·	·	0.1	·	5.8	1.8	3.8	·	2.2	6.3	28.7	74	-10	11	9	2	·
		Pasewalk	14	0.9	1.8	0.2	0.4	·	·	·	·	·	1.1	0.2	·	·	·	·	·	·	·	·	·	·	·	·	·	·	2.8	0.4	0.6	0.2	4.3	2.5	15.3	40	-13	11	5	·	·
		Ückermünde	2	6.8	3.4	0.9	0.7	·	·	·	·	·	4.5	·	·	·	·	·	·	·	·	·	·	·	·	·	1.5	·	4.5	3.8	5.6	·	4.1	2.6	38.4	109	+3	11	9	·	·
	Haff	Schwichtenberg	10	4.1	2.1	1.0	0.7	·	·	·	·	·	6.6	·	·	·	·	·	·	·	·	·	·	·	·	·	2.4	·	5.1	1.0	1.1	·	2.6	3.1	29.8	103	+1	11	10	·	·
		Kaseburg	3	6.1	0.4	3.2	0.5	·	·	·	·	·	4.6	·	·	·	·	·	·	·	·	·	·	·	·	·	1.6	·	4.8	5.9	1.9	·	3.8	3.3	36.1	106	+2	11	9	2	·
		Misdroy	7	6.9	3.6	0.7	0.4	·	·	·	·	0.1	5.2	·	·	·	·	·	·	·	·	·	·	·	·	·	1.8	·	5.5	5.9	1.1	·	3.3	0.9	35.4	97	-1	12	8	1	·
		Kölpinsee	1	6.3	3.2	1.4	0.8	·	·	·	·	·	7.5	·	·	·	·	·	·	·	·	·	·	·	·	·	5.2	·	5.5	6.5	3.4	·	3.2	4.8	44.8	141	+13	11	10	·	·
	Peene	Vollrathsruhe	97	5.7	0.3	1.3	·	·	·	·	·	·	7.4	·	·	·	·	·	·	·	·	·	·	·	·	·	3.0	·	5.5	3.4	0.9	·	2.8	2.5	32.8	79	-9	10	8	1	·
		Malchin	10	4.9	0.4	0.9	0.2	·	·	·	·	·	7.4	·	·	·	·	·	·	·	·	·	·	·	·	·	2.8	·	4.2	1.2	1.3	·	3.0	1.1	27.4	79	-7	11	8	1	·
		Dargun	15	6.1	0.6	2.4	·	·	·	·	0.1	·	12.0	·	·	·	·	·	·	·	·	·	·	·	·	·	3.5	·	4.7	0.7	·	·	4.5	1.7	36.3	100	0	10	7	·	·
		~~Karpin~~ ×	~~70~~	3.2	0.4	0.3	·	·	·	·	0.0	0.0	1.0	0.1	·	·	·	·	·	·	·	·	·	·	·	·	0.0	·	5.6	0.9	0.9	·	3.6	1.8	17.8	42	-25	10	5	·	·
		Vorheide	112	3.0	(3.0)	(2.9)	0.5	·	·	·	·	·	(2.0)	·	·	·	·	·	·	·	·	·	·	·	·	·	·	·	5.5	0.2	0.5	·	5.2	2.5	25.3	69	-11	10	7	·	·
		~~Neubrandenburg~~ ××	~~17~~	(4.0)	(2.4)	1.2	·	·	·	·	·	·	3.5	·	·	·	·	·	·	·	·	·	·	·	·	·	1.0	·	5.7	1.7	(0.5)	·	2.2	1.2	23.4			10	9	2	·
		Treptow a. T.	28	5.9	1.5	1.4	0.0	·	·	·	0.0	·	8.5	·	·	·	·	·	·	·	·	·	·	·	·	·	3.2	·	4.3	2.9	0.3	·	2.7	2.0	32.7	92	-3	10	9	2	·
		Groß Rakow	22	4.1	2.0	1.2	0.1	·	·	·	·	·	10.0	·	·	·	·	·	·	·	·	·	·	·	·	·	4.6	·	4.2	9.5	·	·	3.4	1.6	40.7	121	+7	10	9	1	·
		Tribsees	5	5.5	2.5	1.7	·	·	·	·	·	·	11.6	·	·	·	·	·	·	·	·	·	·	·	·	·	4.6	·	4.7	1.8	·	·	2.6	0.8	35.8	103	+1	9	8	·	·
		Pensin	5	5.5	1.6	1.7	0.0	·	·	·	·	0.0	8.2	·	·	·	·	0.1	·	·	0.0	·	·	·	·	·	5.3	·	4.6	0.4	0.3	·	2.2	2.2	32.1	97	-1	11	8	1	·
		Gützkow	18	4.3	2.1	1.2	0.1	·	·	·	·	·	12.0	·	·	·	·	·	·	·	·	·	·	·	·	·	3.5	·	3.5	3.6	1.1	·	3.5	1.0	35.9	106	+2	11	10	·	·
		Anklam	5	5.5	2.6	1.0	0.7	·	·	·	·	·	8.2	·	·	·	·	·	·	·	·	·	·	·	·	·	8.2	·	4.2	2.4	1.1	·	3.2	2.9	40.0	118	+6	11	10	·	·
		Wolgast	8	6.2	2.2	1.1	0.6	·	·	·	·	·	8.8	·	·	·	·	·	·	·	·	·	·	·	·	·	1.4	·	5.1	2.5	2.5	·	3.0	1.1	34.5	100	0	11	10	·	·
Mecklenbg.-vorpommersche Küste	Osts.	Greifswald	5	4.0	2.8	1.2	0.5	·	·	·	·	0.0	7.4	·	·	·	0.0	0.0	·	·	·	0.0	·	·	·	·	3.3	·	3.9	6.8	1.0	·	3.3	1.1	35.3	95	-2	11	10	·	·
		Reinkenhagen	28	7.0	3.5	(1.0)	·	·	·	·	·	0.0	12.3	·	·	·	·	·	·	·	·	·	·	·	·	·	3.3	·	2.2	4.1	·	·	3.8	0.2	37.4	100	0	9	8	1	·
	Strelasund, Rügen	Putbus	50	7.7	2.5	0.3	0.4	·	·	·	·	·	11.5	·	·	·	·	·	·	·	·	·	·	·	·	·	2.4	·	5.1	4.8	4.4	·	4.0	·	43.1	107	+3	10	8	2	·
		Altenkirchen	20	7.6	2.7	·	·	·	·	·	·	0.2	9.2	·	·	·	·	·	·	·	·	·	·	·	·	·	1.4	·	4.3	(2.0)	(3.0)	·	3.7	·	34.1	97	-1	9	8	·	·
		Kloster	15	8.5	1.9	·	0.2	·	·	·	·	·	7.1	·	·	·	·	0.1	·	·	·	·	·	·	·	·	1.6	·	5.0	1.6	2.6	·	3.4	0.1	32.1	97	-1	11	8	·	·
		Gingst	8	9.8	2.9	0.0	0.3	·	·	·	·	0.0	10.2	·	·	·	0.0	0.0	·	·	·	·	·	·	·	·	2.1	·	4.7	4.7	0.7	·	4.6	0.2	40.5	91	-4	11	7	·	·
		Stralsund	5	11.2	2.7	1.0	0.4	·	·	0.1	·	0.0	7.8	·	·	·	·	0.0	·	·	·	·	·	·	·	·	3.3	·	4.0	2.4	0.3	·	1.9	·	35.1	90	-4	11	8	·	·

× Neustrelitz 71
×× Kölpin 85

Tägliche Niederschlagshöhen in Millimetern, gemessen um 7 Uhr morgens

März

Flußgebiet		Ort	Seehöhe m	1	2	3	4	5	6	7	8	9	10	11	12	13	14	15	16	17	18	19	20	21	22	23	24	25	26	27	28	29	30	31	Monatssumme mm	% d. Norm.	Abweichung v. d. Norm.	Zahl der Tage mit Niederschl. ≥0.1	≥1.0	≥0.1	
Mecklenbg.-vorpommersche Küste	Ostsee	~~Sturkow~~ ×	~~1~~	6.2	2.5	1.6	·	·	·	·	·	·	12.9	1.0	·	·	·	·	·	·	·	0.1	·	·	·	·	3.4	·	5.2	3.5	·	·	3.6	0.6	40.6			11	3.	·	·
		Laage	25	6.0	0.1	1.4	0.2	·	·	·	·	·	12.0	·	·	·	·	·	·	·	·	·	·	·	·	·	5.1	·	5.3	0.5	1.5	0.3	3.5	0.5	36.4	84	-7	12	7	·	·
		Marlow	20	2.8	6.0	2.4	·	·	·	·	·	0.1	13.6	·	·	·	·	·	·	·	·	·	·	·	·	·	3.2	·	6.4	2.6	·	·	3.5	1.0	41.6	102	+1	10	9	1	·
		Zingst	1	7.2	2.2	1.7	·	·	·	·	·	·	2.6	·	·	·	·	·	·	·	·	·	·	·	·	·	2.1	·	4.9	2.4	·	·	3.5	0.2	26.8	73	-10	9	8	·	·
		Müritz	5	5.0	0.8	0.5	·	·	·	·	·	0.0	6.2	·	·	·	·	·	·	·	·	·	·	·	·	·	2.9	·	4.6	1.2	·	·	2.4	0.6	24.2	65	-13	9	6	·	·
	Warnow	Barnin	38	2.5	1.7	·	·	·	·	·	·	·	2.6	·	·	·	·	·	·	·	·	·	·	·	·	·	2.0	·	6.0	4.5	2.1	·	1.4	·	22.8	54	-20	8	8	·	·
		Goldberg	50	3.5	0.9	1.8	0.5	·	·	·	·	·	1.4	0.0	·	·	·	·	·	·	·	·	·	·	·	·	2.5	·	3.7	2.4	1.6	·	2.0	0.8	21.1	47	-24	11	8	2	·
		Güstrow	10	5.3	0.8	1.5	·	·	·	·	·	·	0.4	·	·	·	·	·	·	·	·	·	·	·	·	·	3.4	·	4.8	1.5	·	·	1.8	0.5	20.0	50	-20	3	6	·	·
		Bernitt	60	4.8	1.0	3.6	·	·	·	·	·	·	5.0	·	·	·	·	·	·	·	·	·	·	·	·	·	(2.0)	·	6.4	2.2	(3.0)	·	2.0	2.6	32.6	75	-11	10	10	·	·
		Rostock	45	5.2	1.6	1.1	0.6	·	·	·	·	0.0	5.4	·	·	·	0.0	0.0	·	·	·	0.0	·	·	·	·	1.5	0.0	5.0	0.9	1.1	·	2.5	0.6	25.5	70	-11	11	8	·	·
	Ostsee	Alt Gaarz	5	4.3	0.3	1.4	0.7	·	·	·	·	·	3.0	·	·	·	·	·	·	·	·	·	·	·	·	·	1.4	·	4.7	0.7	1.4	·	2.2	1.2	21.3	58	-15	11	8	1	·
		Kirchdorf	4	2.8	·	1.1	0.2	·	·	·	·	·	2.3	·	·	·	·	·	·	·	·	·	·	·	·	·	1.1	·	4.7	0.8	1.3	·	1.1	1.9	16.3	47	-18	10	7	2	·
		Boltenhagen	5	(2.0)	0.2	·	·	·	·	·	·	·	(1.0)	·	·	·	·	·	·	·	·	·	·	·	·	·	3.5	·	5.2	1.6	1.2	·	0.9	0.4	16.0	46	-19	9	6	1	·
Schleswig-holsteinische Ostküste	Trave	Segeberg	40	9.1	·	1.3	·	·	·	·	·	·	4.8	·	·	·	·	·	·	·	·	·	·	·	·	·	0.2	·	9.4	8.0	2.8	·	0.7	0.5	46.8	92	-4	9	6	1	·
		Nusse	41	7.0	0.2	2.2	·	·	·	·	·	·	3.5	·	·	·	·	·	·	·	·	·	·	·	·	·	2.4	·	9.2	9.0	4.1	·	0.8	1.6	40.0	80	-10	10	8	·	·
		Utecht	5	3.4	5.3	1.7	·	·	·	·	·	·	3.1	·	·	·	·	·	·	·	·	·	·	·	·	·	2.6	·	7.1	6.0	2.9	1.5	1.7	1.0	36.3	72	-5	11	11	1	·
		Lübeck	5	5.2	0.9	1.1	·	·	·	·	·	·	2.3	·	·	·	·	·	·	·	0.1	·	·	·	·	·	0.6	·	7.1	6.7	2.1	·	0.2	0.7	27.0	60	-18	11	6	2	·
		Ahrensbök	59	8.0	0.8	2.8	·	·	·	·	·	·	5.0	·	·	·	·	·	·	·	·	·	·	·	·	·	·	·	10.0	5.1	0.9	·	0.5	1.0	34.1	60	-23	9	6	1	·
		Grevesmühlen	35	6.2	0.8	·	·	·	·	·	·	·	6.4	·	·	·	·	·	·	·	·	·	·	·	·	·	·	·	6.5	2.6	0.4	·	1.0	·	23.9	56	-19	7	5	1	·
		Gadebusch	35	8.5	1.0	1.2	·	·	·	·	·	·	2.5	·	·	·	·	·	·	·	·	·	·	·	·	·	2.0	·	(7.0)	2.4	6.6	·	1.0	·	32.2	67	-16	9	9	1	·
		~~Travemünde~~ ××	~~1~~	6.7	1.3	2.7	·	·	·	·	·	·	2.8	·	·	·	·	·	·	·	·	0.0	·	·	·	·	0.2	·	6.7	5.2	0.1	·	0.5	0.4	26.6	60	-18	10	6	1	·
	Ostsee	Dahmeshöved	16	1.7	·	1.1	·	·	·	·	·	·	1.2	·	·	·	·	·	·	·	·	·	·	·	·	·	0.0	·	2.5	3.0	0.4	·	1.0	0.4	11.3	27	-30	8	6	·	·
		Großenbrode	8	2.5	·	2.2	·	·	·	·	·	·	2.5	·	·	·	·	·	·	·	·	·	·	·	·	·	·	·	9.3	1.0	1.2	·	0.6	·	19.3	50	-19	5	4	1	·
		Marienleuchte	10	2.2	0.0	1.8	0.3	·	·	·	·	·	2.3	·	·	·	·	·	·	0.0	·	·	·	·	·	·	·	·	7.3	2.4	0.3	0.0	0.4	0.0	17.0	53	-15	8	5	1	·
		Lensahn	12	4.7	0.8	2.0	0.2	·	·	·	·	·	2.0	·	·	·	·	·	·	·	·	·	·	·	·	·	·	·	7.1	0.7	1.1	·	·	0.2	18.8	41	-27	9	4	·	·
		Schönberg i. Holst.	5	3.9	1.7	0.7	·	·	·	·	·	·	4.1	0.2	·	·	·	·	·	·	·	·	·	·	·	·	0.0	·	7.2	0.9	1.8	0.2	0.0	(1.0)	21.7	47	-27	10	6	1	·
		Eutin	40	3.9	1.6	3.3	·	·	·	·	·	·	3.7	·	·	·	0.0	·	·	·	·	·	·	·	·	·	·	·	9.0	5.2	1.9	0.4	1.3	1.6	37.9	76	-12	10	9	1	·
		Bornhöved	42	9.2	0.8	2.1	·	0.1	·	·	·	·	3.6	·	·	·	·	·	·	·	·	·	·	·	·	·	1.1	·	8.6	5.5	2.1	·	1.2	1.3	35.6	71	-15	11	9	1	·
		Sieversdorf	30	7.0	1.5	1.2	·	·	·	·	·	·	1.5	·	·	·	·	·	·	·	·	·	·	·	·	·	0.2	·	8.3	5.5	1.6	0.5	1.5	0.4	29.2	60	-19	11	8	·	·
		Kiel-Holtenau	17	7.3	1.5	2.0	·	·	·	·	·	0.0	6.2	·	·	·	0.0	0.0	·	0.0	·	·	·	·	·	·	0.8	·	8.3	5.9	1.2	0.3	0.7	0.6	34.8	76	-11	11	7	·	·
		Klein Waabs	35	4.2	0.6	0.9	·	·	·	·	·	·	6.2	·	·	·	·	·	·	0.5	·	·	·	·	·	0.1	·	0.0	6.9	2.5	1.5	0.6	0.1	0.7	24.3	58	-18	12	5	1	·
		Brebel	21	3.3	0.5	0.6	·	·	·	·	·	0.0	4.6	·	·	·	0.0	·	·	0.4	·	·	·	·	·	0.1	·	0.1	7.2	2.9	1.2	1.1	0.3	0.9	23.2	44	-29	13	6	1	·
		Schleswig	29	2.6	1.0	1.3	·	·	·	·	·	·	6.2	·	·	·	·	·	·	0.3	·	·	·	·	·	·	·	0.2	11.4	7.2	3.2	0.8	1.6	1.4	37.2	83	(-5)	12	9	1	·
		Norgaardholz	7	2.3	0.8	1.0	·	·	·	·	·	·	4.6	·	·	·	·	·	·	0.5	·	·	·	·	·	0.1	·	·	5.2	6.0	0.2	0.5	·	0.5	21.7	52	-20	11	5	·	·
		Flensburg	13	3.9	1.4	1.0	·	·	·	·	·	·	5.7	·	·	·	0.1	0.1	·	0.2	·	·	·	·	·	·	·	·	8.7	4.6	2.4	1.5	0.4	2.7	32.7	62	-21	13	9	·	·
Von der dänischen Grenze bis zur Elbe																																								
Schleswig-holsteinische Westküste	Nordsee	~~Westre~~ +	~~15~~	2.4	·	·	·	·	·	·	·	·	2.4	·	·	·	·	·	·	·	·	·	·	·	·	·	·	·	1.1	8.9	5.0	4.4	·	0.1	1.1	25.4	58	-18	8	7	1	·
		List	5	1.7	0.0	0.0	0.0	·	·	·	0.7	·	0.8	·	·	0.0	0.1	0.0	·	0.0	·	·	·	·	·	·	·	·	0.4	8.4	1.4	2.6	1.7	0.3	0.5	18.6	50	-19	11	5	1	·
		~~Klanxbüll~~ ++	~~4~~	2.3	0.5	0.2	·	·	·	·	·	·	1.6	·	·	·	·	·	·	0.1	·	·	·	·	·	·	·	·	0.6	7.4	3.5	3.0	1.5	0.5	1.0	22.2			12	7	1	·
		Westerland	6	1.6	0.1	·	·	·	·	·	·	·	1.9	·	·	·	0.6	·	·	0.1	·	·	·	·	·	·	·	·	0.5	7.1	2.7	4.9	2.0	1.2	0.7	23.4	48	-25	12	7	1	·
		Wyk (Bad)	5	(2.0)	0.3	0.0	·	·	·	·	·	·	1.1	·	·	·	0.1	·	·	·	·	·	·	·	·	·	·	·	0.3	7.0	2.6	3.4	1.3	0.3	1.0	19.4	41	-27	10	6	·	·
		Amrum	7	2.2	0.5	1.0	1.2	·	·	·	·	·	1.6	·	·	·	·	·	·	·	·	·	·	·	·	·	·	·	0.8	7.3	2.1	1.6	1.7	·	1.5	21.5	50	-22	11	9	1	·
		Bredstedt	10	1.6	0.9	0.3	·	·	·	·	·	·	2.6	·	·	·	0.1	·	·	0.2	·	·	·	·	·	·	·	·	0.9	6.5	4.1	3.3	1.7	0.8	1.3	24.3	48	-26	13	7	1	·
		Husum	14	3.0	0.5	·	·	·	·	·	·	·	2.0	·	·	·	0.3	·	·	0.0	·	·	·	·	·	·	·	·	·	1.0	6.6	2.3	5.1	2.0	0.6	23.4	44	-29	8	6	1	·
		Pellworm	1	2.8	0.3	0.1	·	·	·	·	·	·	1.6	·	·	·	·	·	·	0.4	·	·	·	·	·	0.1	·	·	0.7	7.1	2.8	1.4	2.2	0.2	1.4	21.1	55	-17	13	8	·	·
		Westerhever	1	1.2	0.1	0.0	·	·	·	·	·	·	1.3	·	·	·	·	·	·	0.1	·	·	·	·	·	·	·	·	0.5	5.4	2.7	2.6	3.3	0.5	1.4	19.1	49	-20	11	7	1	·

× Spiekersdorf 30 + Niebüll 2
×× Haffkrug 5 ++ Dagebüll

1938 **Tägliche Niederschlagshöhen in Millimetern, gemessen um 7 Uhr morgens** März

Flußgebiet		Ort	Seehöhe m	1	2	3	4	5	6	7	8	9	10	11	12	13	14	15	16	17	18	19	20	21	22	23	24	25	26	27	28	29	30	31	Monatssumme mm	% d. Norm.	Abweichung v. d. Norm.	Zahl der Tage mit Niederschl. ≥0.1	≥1.0	✳ ≥0.1	⊠
Schleswig-holsteinische Westküste	Eider	Rendsburg	7	6.8	0.5	1.2	·	·	·	·	·	·	3.8	·	·	·	·	·	·	·	·	·	·	·	·	0.9	·	0.4	7.0	3.4	2.0	1.7	1.2	3.1	32.0	63	-19	12	9	·	·
		Erfde	14	6.6	0.7	1.4	·	·	·	·	·	0.2	4.2	·	·	·	·	·	·	·	·	·	·	·	·	0.4	·	·	13.8	3.7	4.1	2.2	1.1	3.8	42.2	91	-4	12	9	2	·
		Eggebek	16	(5.0)	(0.5)	(0.5)	·	·	·	·	·	·	4.7	·	·	·	0.2	·	·	0.6	·	·	·	·	·	·	·	1.2	9.2	5.4	2.5	0.4	1.0	1.1	32.3	71	-13	12	8	1	·
		Friedrichstadt	3	3.2	0.2	0.0	·	·	·	·	·	0.0	1.2	·	·	·	·	·	·	0.0	·	·	·	·	·	1.4	·	0.5	5.2	2.0	4.0	1.9	0.2	0.8	20.6	47	-24	11	7	1	·
	Nordsee	Büsum	7	4.6	0.1	0.1	·	·	·	·	·	0.0	2.1	·	·	·	·	·	·	·	·	·	·	·	·	0.2	·	0.2	4.4	4.3	4.8	1.2	0.5	2.2	24.7	58	-18	12	7	·	·
		Helse	2	4.2	0.7	·	·	0.2	·	·	·	0.8	1.7	·	·	·	·	·	·	·	·	·	·	·	·	1.6	·	0.1	6.2	6.8	3.8	0.8	0.6	0.5	28.0	76	-9	13	6	·	·
		Gettorf	23	7.4	0.9	2.0	·	·	·	·	·	0.1	5.9	·	·	·	·	·	·	·	·	·	·	·	·	·	0.6	·	7.7	5.5	2.4	0.3	0.9	0.4	34.1	68	-16	12	6	·	·
		Nortorf	31	9.9	0.8	1.5	·	·	·	·	·	·	4.5	·	·	0.1	0.0	·	·	·	·	·	·	·	·	·	0.7	·	7.5	6.3	2.5	0.7	2.2	2.3	39.0	78	-11	12	8	·	·
		Albersdorf	45	8.0	0.5	1.2	·	·	·	·	·	0.2	4.1	·	·	·	·	0.2	·	·	·	·	·	·	·	1.4	·	0.2	8.6	5.4	3.1	1.5	1.8	3.2	39.4	77	-12	14	10	2	·
Elbe																																									
Böhmische Elbe	Elbe	Albendorf	475	1.4	2.0	1.0	·	·	·	0.2	·	·	0.1	·	·	·	·	·	·	·	·	·	·	·	·	·	·	·	0.3	0.1	0.3	0.6	6.0	12.0			10	4	3	5
	Iser	Kudowa	388	2.6	0.0	3.4	0.8	·	·	0.2	0.1	·	1.1	1.3	1.6	0.1	·	·	·	·	·	·	·	·	·	·	·	0.0	0.0	6.9	0.0	0.8	0.4	5.5	24.8	54	-21	13	7	7	2
		Groß Iser	880	14.9	1.6	13.5	11.3	·	·	6.0	·	·	17.1	7.4	5.6	0.5	·	·	·	·	·	·	·	·	·	·	·	·	·	12.1	1.5	5.8	26.2	58.5	182.6	176	+79	14	13	8	31
		Hoffnungsthal	630	16.0	0.4	13.0	6.1	·	·	3.5	·	·	5.2	2.9	5.7	1.0	·	·	·	·	·	·	·	·	·	·	·	·	0.3	9.1	0.8	2.9	17.5	41.2	125.6	140	+36	15	12	7	30
	Moldau	Philippsreuth	920	4.2	0.9	4.9	7.0	·	·	·	·	·	·	5.0	·	0.5	·	·	·	·	·	·	·	·	·	·	0.3	·	·	9.6	8.9	1.5	4.2	10.3	57.3	77	-17	12	9	5	22
		Schachtenhaus	1155	1.9	2.1	18.5	1.1	·	·	·	0.8	·	·	5.6	·	0.0	·	·	·	·	·	·	·	·	·	·	4.5	2.5	·	8.5	8.9	6.2	3.6	31.2	101.4	89	-13	13	12	6	31
		Mähring	643	4.8	0.1	0.3	·	·	·	·	0.6	·	·	2.0	·	·	0.2	·	·	·	·	·	·	·	·	·	·	1.0	4.4	4.6	4.5	3.3	2.5	6.5	34.8	65	-19	13	9	5	2
	Eger	Voitsumra	635	2.0	0.6	0.3	·	·	·	·	0.1	·	·	3.3	·	·	·	·	·	·	·	·	·	·	·	·	·	·	2.1	6.2	5.4	1.3	2.6	5.0	28.9	43	-38	11	8	4	1
		Marktleuthen	555	3.0	·	·	·	·	·	·	0.8	·	·	2.5	·	·	0.1	·	·	·	·	·	·	·	·	·	·	·	1.3	4.8	5.5	3.9	2.9	3.5	28.3	59	-20	10	8	4	2
		Wunsiedel	538	1.2	·	0.3	·	·	·	·	·	·	·	2.1	·	·	·	·	·	·	·	·	·	·	·	·	·	2.3	1.1	5.4	3.6	2.3	0.5	2.2	21.0	35	-39	10	8	3	1
		Kösseine	940	2.9	·	2.3	·	·	·	·	·	·	·		0.4	·	·	·	·	·	·	·	·	·	·	·	·	0.0	2.1	6.2	5.7	5.1	4.3	3.4	4.0	36.4	59	-25	10	9	5	26
		Schirnding	470	1.4	0.0	0.5	·	·	·	0.4	·	·	·	3.1	0.0	·	0.0	·	·	·	·	·	·	·	·	·	·	1.1	0.9	3.1	4.2	2.5	1.7	2.9	21.3	59	-15	11	8	4	·
		Pechbrunn	546	1.7	·	2.3	·	·	·	1.0	·	·	·	2.6	·	0.1	·	·	·	·	·	·	·	·	·	·	1.2	1.3	6.5	1.5	7.2	1.7	3.0	7.2	37.3	67	-19	13	12	4	2
		Maiersreuth	550	6.7	0.3	1.3	·	·	·	0.5	0.2	·	·	1.2	·	·	0.3	·	·	·	·	·	·	·	·	·	1.5	0.0	4.0	2.1	3.9	1.3	2.1	6.2	31.6	73	-12	14	10	3	·
		Aschberg	740	6.9	0.8	5.5	5.4	·	·	1.2	3.5	·	·	1.3	0.1	·	0.1	·	·	·	·	·	·	·	·	·	·	·	1.8	8.2	6.4	4.5	9.8	11.2	66.7	87	-10	15	12	7	19
Mulde bis Reichsgrenze	Elbe	Hinterhermsdorf	367	9.3	0.3	4.7	6.7	·	·	4.0	0.5	·	3.0	0.4	3.4	0.3	·	·	·	·	·	·	·	·	·	·	·	·	·	6.2	2.2	1.4	11.9	14.7	69.0	117	+10	15	11	5	1
		Schandau	123	7.0	0.2	5.0	4.7	·	·	2.1	0.4	·	2.2	0.4	0.5	·	·	·	·	·	·	·	·	·	·	·	·	·	0.0	3.8	1.4	2.5	7.1	7.2	44.5	100		14	10	3	·
	Gottleuba	Oelsen	552	1.1	1.0	2.7	4.6	·	·	2.7	1.2	·	1.3	0.9	1.5	·	·	·	·	·	·	·	·	·	·	·	·	·	2.4	2.2	2.0	1.9	9.0	6.5	41.0	79	-11	15	14	5	2
		Gottleuba	337	1.8	0.6	2.3	4.4	·	·	1.9	1.3	·	1.0	0.5	0.5	0.2	·	·	·	·	·	·	·	·	·	·	·	·	0.1	5.9	1.3	1.4	7.1	5.6	35.9	63	-21	16	11	5	·
		Markersbach	357	2.4	·	3.3	3.7	·	·	2.9	1.7	·	1.6	0.5	1.1	0.0	·	·	·	·	·	·	·	·	·	·	·	·	·	5.0	2.1	1.7	8.7	5.5	40.2	72	-16	13	12	4	5
	Weiss. bis Gottleuba	Bischofswerda	284	6.0	0.2	4.7	3.3	·	·	2.4	·	·	1.7	1.0	0.1	0.1	·	·	·	·	·	·	·	·	·	·	·	·	0.1	6.0	2.3	1.2	7.6	14.0	50.7	98	-1	15	11	3	·
		Stolpen	255	4.5	0.0	1.2	5.3	4.5	·	2.5	·	·	0.8	1.1	0.8	0.3	·	·	·	·	·	·	·	·	·	·	·	·	·	4.9	2.1	0.0	6.7	9.6	44.9	79	-12	13	10	2	1
		Altenberg	735	4.1	1.6	9.1	10.5	0.0	·	4.0	2.1	..	0.9	4.5	3.1	0.0	·	·	·	·	0.0	·	·	·	·	·	·	·	1.2	5.8	1.8	3.3	16.9	15.0	83.9	78	-23	15	14	5	15
	Weisseritz	Kipsdorf	544	3.6	0.9	8.2	5.3	·	0.0	3.4	1.3	0.0	0.4	3.0	0.0	·	·	·	0.1	0.2	0.1	·	·	·	·	·	·	·	·	0.2	6.2	2.4	7.1	10.1	10.7	63.2	83	-13	17	11	7	·
		~~Wendischcarsdorf~~ *	323	5.0	0.0	5.1	3.1	·	·	2.4	0.1	·	0.7	1.0	0.5	·	·	·	·	·	·	·	·	·	·	·	·	·	1.6	4.9	1.1	1.4	6.4	8.2	41.5	72	-16	14	11	3	·
		Rabenau	251	3.0	·	5.0	4.0	·	·	1.5	·	·	0.5	1.0	0.5	·	·	·	·	·	·	·	·	·	·	·	·	·	1.0	(5.0)	1.0	1.0	7.0	8.0	37.5	85	-6	13	11	3	·
	Elbe	Dresden (~~Flugh.~~)	127	1.4	0.2	2.2	3.6	·	·	0.4	0.0	·	0.3	0.8	0.2	·	·	·	·	·	·	·	·	·	·	·	·	·	0.6	3.4	1.5	0.0	2.6	5.0	22.2	53	-20	13	7	1	·
		Wahnsdorf	246	1.9	0.0	2.8	2.9	·	·	1.2	0.2	·	0.8	0.7	0.0	0.0	·	·	·	·	·	·	·	·	·	·	·	·	0.6	6.1	2.4	0.4	4.7	7.5	32.2	87	-5	13	8	3	·
	Triebisch	Grillenburg	377	2.0	0.1	3.6	2.3	·	·	1.7	0.5	·	0.4	1.4	0.5	0.0	·	·	·	·	·	·	·	·	·	·	·	·	2.1	4.5	1.4	2.3	9.6	7.0	39.4	73	-15	15	11	5	2
		Tanneberg	250	1.2	0.0	1.1	1.6	·	·	0.7	0.6	·	0.2	1.2	·	0.1	·	0.1	0.0	·	·	·	·	·	·	·	·	·	1.1	3.1	1.4	0.7	4.7	3.0	20.8	48	-22	15	9	4	·
	E.	Meißen	105	1.8	0.1	2.3	1.7	·	·	1.1	0.5	·	0.3	2.6	0.7	·	·	·	·	·	·	·	·	·	·	·	·	·	1.6	7.5	0.9	1.3	3.4	4.4	30.2	64	-17	15	10	2	·
		Wutzschwitz	149	2.6	·	3.9	1.2	·	·	1.6	0.2	·	0.3	4.0	·	·	·	·	·	·	·	·	·	·	·	·	·	·	1.7	(5.2)	0.9	0.8	3.0	2.0	(28.4)	63	-17	13	9	1	·
	Döllnitz	Riesa-Gröba	100	1.3	0.0	1.5	1.2	·	·	0.7	0.3	·	0.2	2.0	0.0	·	·	·	·	·	·	·	·	·	·	·	·	·	1.1	6.4	0.5	2.5	1.5	2.0	21.2	61	-14	13	9	2	·
		Hubertusburg	180	1.0	·	5.4	1.4	·	·	1.5		·	0.1	4.4	1.4	·	·	·	·	·	·	·	·	·	·	·	·	·	2.6	5.3	1.1	0.9	7.2	4.1	36.4	81	-9	13	11	1	·
		Oschatz	144	2.5	·	1.8	1.3	·	·	0.7	0.6	·	0.2	5.2	0.2	·	·	·	·	·	·	·	·	·	·	·	·	·	1.8	6.5	0.8	0.9	3.2	2.4	28.1	61	-18	14	8	1	·
	E.	Reudnitz	153	2.8	0.2	2.2	1.4	·	·	0.9	0.3	·	0.3	2.1	·	·	·	·	·	·	·	·	·	·	·	·	·	·	2.5	6.0	0.8	0.2	2.1	2.0	23.3	52	-22	14	8	1	·

* Karsdorf

Tägliche Niederschlagshöhen in Millimetern, gemessen um 7 Uhr morgens

März

Flußgebiet		Ort	Seehöhe m	1	2	3	4	5	6	7	8	9	10	11	12	13	14	15	16	17	18	19	20	21	22	23	24	25	26	27	28	29	30	31	Monatssumme mm	Monatssumme % d. Norm.	Abweichung v. d. Norm.	Zahl der Tage mit Niederschl. ≧0.1	≧1.0	✳ ≧0.1	☒
Mulde bis Reichsgrenze	Elbe	Torgau	86	1.5	1.3	0.7	0.6	·	·	·	·	·	·	2.1	·	·	·	·	·	·	·	·	·	·	·	·	·	·	2.6	3.3	0.6	0.1	1.1	0.4	14.8	44	-19	11	6	·	·
		Schmiedeberg (Bad)	92	3.1	3.3		0.4	·	·	·	·	·	0.2	·	·	·	·	·	·	·	·	·	·	·	·	·	·	·	4.6	4.3	0.2	2.5		1.7	20.3	51	-20	(11)	(7)	1	·
	Schwarze Elster	Kamenz	182	5.3	0.6	2.8	1.4	0.2	·	1.3	·	·	1.8	1.4	1.4	·	·	·	·	·	·	·	·	·	·	·	·	·	·	0.1	6.1	2.1	0.3	4.8	10.4	40.0	78	-11	15	11	3	·
		Lautawerk	121	4.0	0.1	0.5	1.9	·	·	0.3	·	·	·	1.6	·	·	·	·	·	·	·	·	·	·	·	·	·	·	·	5.3	1.8	0.4	4.0	5.0	24.3	66	-13	11	7	3	·
		Annahütte	144	5.7	·	0.3	·	·	·	·	·	·	·	3.4	0.8	·	·	·	·	·	·	·	·	·	·	·	·	·	0.2	4.8	3.2	2.9	5.0	2.0	28.3	71	-12	10	7	3	·
		Elsterwerda	90	2.9	0.5	2.2	0.7	·	·	1.2	·	·	0.3	0.7	0.2	·	·	·	·	·	·	·	·	·	·	·	·	·	0.5	2.7	3.0	0.2	3.9	5.1	24.1	65	-13	14	7	2	·
		Pulsnitz	287	6.0	0.2	6.0	3.8	0.2	·	2.4	0.2	·	1.6	1.9	0.1	·	·	·	·	·	0.6	·	·	·	·	·	·	·	0.1	6.3	3.0	0.6	7.6	11.4	54.0	108	+4	17	10	3	
		Kroppen	109	4.0	0.6	2.5	2.4	·	·	0.9	·	·	0.6	0.9	0.0	·	·	·	·	·	·	·	·	·	·	·	·	·	1.0	6.1	2.9	0.6	6.1	6.3	34.9	83	-7	13	8	3	·
		Radeberg	230	5.7	0.3	4.9	2.9	·	·	1.6	·	·	1.3	0.8	0.0	·	·	·	·	·	·	·	·	·	·	·	·	·	0.0	5.3	0.5	4.3	6.0	9.0	42.6	79	-11	12	9	3	
		Radeburg	244	4.4	0.0	4.5	(3.5)	·	·	1.3	0.3	·	0.4	0.9	·	0.0	·	·	·	·	·	·	·	·	·	·	·	·	1.5	7.4	2.5	0.9	3.8	9.1	(39.5)	86	-6	13	9	3	·
		Großenhain	120	3.5	0.0	2.7	2.8	·	·	1.1	0.1	·	0.4	1.5	0.1	·	·	·	·	·	·	·	·	·	·	·	·	·	1.9	7.9		0.6	2.6	6.3	31.5	75	-10	14	10	3	·
		Tiefenau	94	2.6	0.2	1.9	0.6	·	·	1.7	·	·	0.4	1.2	0.1	·	·	·	·	·	·	·	·	·	·	·	·	·	1.0	5.9	2.0	0.8	2.6	3.2	24.2	62	-15	14	9	1	·
		Dobrilugk	95	·	0.2	2.5	0.7	·	·	·	·	·	0.2	1.5	·	·	·	·	·	·	·	·	·	·	·	·	·	·	1.2	4.0	2.9	0.0	4.1	8.0	25.3	63	-15	10	7	·	·
		Krassig	95	1.8	0.2	0.2	1.5	·	·	·	·	·	0.1	·	·	·	·	·	·	·	·	·	·	·	·	·	·	·	2.5	3.5	2.8	0.2	3.2	4.3	20.3	56	-16	11	7	1	·
		~~Glücksburg~~ ×	~~84~~	0.3	0.3	2.1	0.5	·	·	·	·	·	0.0	0.0	·	·	·	·	·	·	·	·	·	·	·	·	·	·	4.0	2.5	3.6	0.7	3.5	2.6	20.1			10	6	2	·
		Uebigau	84	3.1	0.6	2.3	0.6	·	·	·	·	·	0.2	1.9	0.3	·	·	·	·	·	·	·	·	·	·	·	·	·	2.4	2.6	1.5	0.1	3.8	3.6	23.0	61	-15	13	8	2	·
		Annaburg	76	1.3	0.9	0.7	0.3	·	·	·	·	·	0.0	0.2	·	·	·	·	·	·	·	·	·	·	·	·	·	·	3.1	2.8	2.4	0.2	3.0	0.8	15.7	46	-18	11	5	1	·
	Elbe	Zahna	92	1.9	0.2	1.4	·	·	·	·	·	·	·	0.5	·	·	·	·	·	·	·	·	·	·	·	·	·	·	3.8	4.6	3.0	0.2	4.9	3.2	23.7	62	-14	10	7	·	·
		Griebo	86	2.1	0.4	2.1	0.4	·	·	·	·	·	·	0.4	·	·	·	·	·	·	·	·	·	·	·	·	·	·	4.5	3.4	1.1	0.1	7.0	1.2	22.7	58	-16	11	7	1	·
		Radis	97	2.9	0.7	2.6	·	·	·	·	·	·	·	·	·	·	·	·	·	·	·	·	·	·	·	·	·	·	·	7.4	1.0	0.5	4.0	1.3	20.4	54	-18	8	6	3	·
Mulde	Zwickauer Mulde	Muldenberg (Talsp.)	703	5.8	0.5	6.5	1.8	·	·	0.9	3.0	·	·	2.0	0.1	0.5	0.1	·	·	·	·	·	·	·	·	·	·	·	3.4	7.4	7.0	3.3	9.0	12.5	64.4	76	-21	16	11	8	7
		Carlsfeld	824	5.8	0.7	10.5	7.8	·	·	0.1	5.7	·	·	3.0	·	·	0.7	·	·	·	·	·	·	·	·	·	·	·	0.5	10.3	7.9	6.7	9.8	12.8	82.9	88	-11	14	10	7	13
		Eibenstock	643	4.7	0.4	9.6	1.8	·	·	1.1	3.1	·	·	1.6	0.3	0.2	0.3	·	·	·	·	·	·	·	·	·	·	·	4.5	7.5	7.6	4.7	5.6	10.7	63.7	90	-7	16	12	10	5
		Aue	349	4.8	0.2	9.3	3.8	·	·	2.5	2.3	·	0.1	0.6	0.0	·	0.0	·	·	·	·	·	·	·	·	·	·	0.0	0.1	10.4	4.3	4.6	8.6	11.1	62.7	101	+1	14	10	3	1
		Johanngeorgenstadt	750	8.8	0.6	6.4	5.3	·	·	1.1	4.7	0.0	1.2	0.3	·	0.0	0.3	·	·	·	·	·	·	·	·	·	·	·	2.8	6.7	6.3	5.2	8.7	9.7	68.1	86	-11	15	12	6	13
		Rittersgrün	680	7.7	·	5.8	5.4	·	·	1.5	4.0	·	·	1.0	0.1	0.0	0.0	·	·	·	·	·	·	·	·	·	·	·	0.7	5.7	5.1	2.8	7.4	10.6	57.8	90	-6	13	11	4	8
		Schwarzenberg	523	4.4	0.9	0.5	6.6	·	·	1.1	4.1	·	0.2	0.7	0.2	0.1	·	·	·	·	·	·	·	·	·	·	·	·	3.4	7.1	6.0	3.2	8.5	11.0	64.0	102	+1	16	11	6	1
		Neustädtel	465	3.0	0.3	7.7	3.6	·	·	3.1	3.4	·	0.1	0.3	·	·	·	·	·	·	·	·	·	·	·	·	·	·	0.1	9.9	6.8	4.2	7.8	7.3	57.6	86	-9	14	10	3	·
		Zwickau	305	4.3	0.0	2.4	0.7	·	·	0.8	2.5	·	·	0.1	·	·	0.0	·	·	·	·	·	·	·	·	·	·	·	3.5	4.6	4.3	3.2	4.5	4.3	35.2	78	-10	12	9	4	·
		Glauchau	255	0.3	4.8	0.3	3.7	·	·	1.2	1.8	·	·	1.2	·	·	·	·	·	·	·	·	·	·	·	·	·	·	2.2	6.1	5.4	1.6	8.2	0.8	37.6	84	-7	13	10	2	·
		Penig	204	7.5	0.0	4.4	1.1	·	·	2.0	2.1	·	0.3	0.6	0.0	·	0.0	·	·	·	·	·	·	·	·	·	·	·	4.6	4.8	7.9	3.3	7.3	6.2	52.1	106	+3	13	11	2	·
		Stollberg	420	8.5	0.1	7.7	0.1	·	·	2.0	2.5	·	·	2.5	0.1	·	·	·	·	·	·	·	·	·	·	·	·	·	2.3	6.6	7.1	4.0	4.5	12.4	65.4	96	-3	14	11	4	1
		Chemnitz (Flugh.)	356	6.6	0.2	3.7	1.0	·	·	1.4	2.7	·	0.1	1.5	0.1	0.0	·	·	·	·	·	·	·	·	·	·	·	·	1.8	3.5	6.8	2.4	7.2	9.3	48.3	89	-6	15	12	2	1
		Rochlitz	166	3.5	·	3.2	1.1	·	·	2.0	1.1	·	·	1.7	·	·	·	·	·	·	·	·	·	·	·	·	·	·	2.4	4.4	4.7	2.2	7.1	4.6	38.5	79	-10	12	12	5	·
	Freiberger Mulde	Rechenberg	570	3.0	1.1	8.1	5.5	·	·	3.4	2.1	·	1.6	5.1	1.1	0.1	·	·	·	·	·	·	·	·	·	·	·	·	2.0	6.6	2.4	4.4	11.8	9.5	68.4	116	+9	16	15	7	3
		Mönchenfrei	541	5.5	0.7	5.4	4.5	0.1	·	4.0	1.5	·	0.9	6.4	1.4	0.2	·	·	·	·	0.0	·	·	·	·	·	·	·	2.1	6.7	2.9	0.6	8.8	9.1	60.8	91	-6	17	12	7	2
		Muldenhütten	351	2.2	0.2	4.8	9.6	·	·	2.2	1.5	·	·	5.9	0.3	·	·	·	·	·	·	·	·	·	·	·	·	·	2.0	5.4	2.0	2.5	9.2	6.7	54.5	89	-6	14	12	3	·
		Frauenstein	640	2.8	1.4	7.3	3.4	·	·	3.8		·	·	7.8	0.4	·	·	·	·	·	·	·	·	·	·	·	·	·	(1.0)	4.5	2.6	3.8	12.5	7.5	(58.8)	92	-5	14	13	6	2
		Roßwein	201	1.8	0.0	2.3	1.1	·	·	2.9	0.0	·	0.0	0.4	0.0	·	·	·	·	·	·	·	·	·	·	·	·	·	2.5	5.0	2.5	1.9	8.2	2.5	31.1	60	-21	11	10	3	3
		Hainichen	319	3.6	0.2	4.5	2.5	·	·	2.1	1.7	·	0.0	5.5	0.5	0.0	·	·	·	·	·	·	·	·	·	·	·	·	2.2	7.7	1.9	0.5	8.0	6.5	47.4	80	-12	14	11	5	·
	Zschopauer Mulde	Fichtelberg	1213	8.7	2.4	4.4	5.9	·	·	1.1	6.2	·	0.5	3.3	1.7	0.2	0.1	·	·	·	·	·	·	·	·	·	·	·	0.7	8.9	7.7	6.8	14.9	15.2	88.7	158	+33	17	13	10	31
		Annaberg	657	13.8	0.5	4.5	2.9	·	·	1.1	2.8	·	1.2	1.8	0.7	0.1	·	·	·	·	·	·	·	·	·	·	·	·	0.5	5.7	6.0	4.7	7.1	10.8	64.2	105	+3	16	12	6	4
		Schmalzgrube	604	13.0	·	3.5	9.3	·	·	2.2	4.0	·	·	5.1	·	0.0	·	0.2	0.1	·	·	0.2	·	·	·	·	·	·	1.0	5.0	4.8	3.6	5.6	13.0	70.1	95	-4	12	12	4	2
		Jöhstadt	789	8.5	1.3	6.4	6.7	·	·	0.4	4.8	·	0.9	4.5	·	0.0	·	0.2	0.1	·	·	0.2	·	·	·	·	·	·	2.7	6.7	7.5	5.7	7.6	12.2	76.4	123	+14	17	12	4	3
		Reitzenhain	770	6.3	·	8.3	9.6	·	·	3.4	4.3	·	1.0	1.9	2.6	·	·	·	·	·	·	·	·	·	·	·	·	·	2.1	4.9	3.4	4.3	8.2	11.3	77.6	93	-6	14	14	6	8
		Schönbrunn	400	6.9	0.4	3.8	3.2	·	·	2.5	2.1	·	1.1	1.4	0.4	0.1	0.1	·	·	·	·	·	·	·	·	·	·	·	1.7	4.4	6.6	4.7	6.2	9.8	55.4	92	-5	17	13	6	6
		Thum	520	11.0	6.5	7.1	6.4	·	·	2.4	2.8	·	1.1	3.1	0.0	0.8	·	·	·	·	·	·	·	·	·	·	·	·	1.7	7.0	6.5	7.6	11.4	15.0	84.4	150	+28	15	13	6	4

× Schönwalde 79

1938 **Tägliche Niederschlagshöhen in Millimetern, gemessen um 7 Uhr morgens** März

Flußgebiet		Ort	See-höhe m	1	2	3	4	5	6	7	8	9	10	11	12	13	14	15	16	17	18	19	20	21	22	23	24	25	26	27	28	29	30	31	Monatssumme mm	% d. Norm.	Abweichung v. d. Norm.	Zahl der Tage mit Niederschl. ≥0.1	≥1.0	≥0.1	⊠
Mulde	Zschopauer Mulde	Zschopau	380	3.8	.	5.8	3.8	.	.	2.2	2.5	.	1.1	1.8	0.4	0.0	.	.	.	.	.	.	.	.	.	.	.	.	2.2	5.5	4.6	4.5	10.9	31.3	80.4			14	13	5	1
		Neuhausen	538	6.5	1.2	6.2	6.3	.	.	4.7	1.3	.	2.0	4.3	1.9	.	.	.	.	.	.	.	.	.	.	.	.	.	.	7.5	2.0	0.7	10.8	13.8	69.2	98	-2	14	13	4	12
		Deutscheinsiedel	726	5.8	0.8	5.7	6.5	.	.	4.2	0.4	.	2.3	3.2	2.9	0.0	.	.	.	.	.	.	.	.	.	.	.	.	0.0	5.7	3.2	1.6	9.4	10.6	62.3	102	+1	14	12	6	12
		Kriegwald	745	6.0	0.4	6.0	5.6	.	.	4.8	3.7	.	2.6	2.0	1.3	.	.	.	.	.	.	.	.	.	.	.	.	.	2.3	10.3	3.6	8.8	12.4	15.0	84.8	106	+5	15	14	5	22
		Dörnthal	580	5.4	0.9	1.4	2.9	.	.	2.1	1.6	.	(1.0)	2.8	.	.	.	.	.	.	.	.	.	.	.	.	.	.	0.0	(5.8)	(1.7)	6.7	(9.8)	9.4	(51.5)	95	-2	(13)	(12)	4	3
		Lengefeld	606	(5.2)	1.0	(5.6)	(4.5)	.	.	3.8	4.5	.	1.5	4.5	0.0	0.1	.	.	.	.	0.0	.	.	.	.	.	.	.	1.9	2.0	2.3	(6.6)	(7.1)	16.2	(66.8)	97	-2	14	14	5	4
		Eppendorf	432	4.3	1.5	3.8	4.2	.	.	3.5	1.5	.	1.1	3.5	0.3	.	.	.	.	.	.	.	.	.	.	.	.	.	1.3	5.6	0.4	4.1	8.4	7.5	51.0	88	-7	15	13	4	.
		Flöha	272	3.5	0.2	4.4	2.5	.	.	2.3	1.5	.	0.5	2.3	0.1	.	.	.	.	.	.	.	.	.	.	.	.	.	3.1	6.1	2.1	2.7	6.4	7.6	45.3	89	-6	15	12	4	.
		Kriebstein (Talsp.)	212	3.5	.	5.5	2.9	.	.	2.8	1.4	.	.	6.4	0.4	0.0	.	.	.	.	.	.	.	.	.	.	.	.	2.5	8.3	1.8	0.7	8.3	5.9	50.4	97	-2	13	11	3	.
	Fr. M.	~~Seidewitz~~ ×	~~175~~	3.0	.	3.2	2.5	.	.	2.2	.	.	0.5	3.4	.	.	.	.	.	.	.	.	.	.	.	.	.	2.3	6.2	2.3	1.2	9.0	2.8	38.6			12	11	4	.
	Vereinigte Mulde	Grimma	130	4.1	.	3.6	1.4	.	.	1.9	0.4	.	.	3.6	.	.	.	.	.	.	.	.	.	.	.	0.7	.	.	2.9	5.1	4.4	1.4	6.8	2.1	38.4	87	-6	13	11	2	.
		Wurzen	117	4.5	0.0	1.0	0.9	.	.	0.2	0.3	.	.	4.5	.	.	.	.	.	.	.	.	.	.	.	0.0	.	.	3.5	5.7	1.2	1.2	3.2	3.5	29.7	83	-6	12	9	2	.
		Eilenburg	100	3.7	.	4.9	0.2	.	.	0.0	0.0	.	0.1	6.1	0.0	.	.	.	.	.	.	.	.	.	.	.	.	.	6.1	4.8	0.7	0.1	4.2	3.9	34.8	94	-2	11	7	2	.
		Tornau	115	4.6	1.4	4.6	1.5	.	.	0.1	.	.	.	2.9	.	.	.	.	.	.	.	.	.	.	.	.	.	.	6.0	3.1	0.6	.	4.0	2.3	31.1	86	-5	11	9	3	.
		Werbelin	107	1.2	.	3.3	0.2	.	.	0.6	0.3	.	.	2.5	.	.	.	.	.	.	.	.	.	.	.	.	.	.	8.5	1.8	3.7	0.6	3.0	1.0	26.7	95	-1	12	8	2	2
		Jeßnitz	75	2.6	0.3	1.6	0.2	.	.	0.4	.	.	.	1.0	.	.	.	.	.	.	.	.	.	.	.	.	.	.	5.8	1.5	0.4	0.3	3.0	0.0	17.1	50	-17	11	6	3	.
		Dessau	57	2.1	0.3	0.6	0.4	.	.	0.0	.	0.0	0.0	0.2	.	.	.	.	.	.	.	.	.	.	.	.	.	.	4.0	2.7	0.8	0.4	3.5	0.0	15.0	44	-19	10	4		.
E.	E.	Aken	55	1.4	0.3	1.4	0.5	0.2	.	.	.	.	.	.	.	.	.	.	.	.	.	.	.	.	.	.	.	.	5.8	1.6	1.6	.	3.1	0.1	16.0	49	-17	10	6	2	.
Saale	Loquitz bis Quelle	Waldstein	879	2.9	0.2	0.6	0.2	.	.	.	.	.	.	4.0	.	.	.	.	.	.	.	.	.	.	.	.	.	0.5	1.9	4.2	7.3	.	2.6	2.4	30.8	41	-45	12	8	3	9
		Münchberg	536	0.5	.	.	0.3	.	.	.	.	.	.	.	.	.	.	.	.	.	.	.	.	.	.	0.5	.	0.8	5.3	4.8	6.1	1.7	2.9	3.2	26.1	38	-43	10	6	4	4
		Schönwald	690	1.7	.	0.7	.	0.2	.	.	0.2	.	.	2.6	.	0.1	.	.	.	.	.	.	.	.	.	.	.	.	1.3	8.0	4.8	2.9	2.7	3.3	28.5	71	-12	12	8	4	2
		Heinersberg	570	1.9	.	0.2	0.0	.	.	0.0	0.0	.	.	1.5	.	0.1	0.0	.	.	.	.	.	.	.	.	.	.	0.0	0.3	5.4	4.1	2.1	2.8	1.7	20.1	54	-17	10	7	4	2
		Hof	476	4.2	0.0	1.0	.	.	.	.	.	.	.	3.0	.	.	.	.	.	.	.	.	.	.	.	.	.	.	2.8	5.8	4.4	2.5	1.9	2.6	28.2	60	-19	9	9	2	1
		Gefell	563	2.5	.	1.1	0.1	.	.	.	0.1	.	.	.	.	.	.	.	.	.	.	.	.	.	.	2.5	.	.	9.5	1.4	4.5	1.5	3.5	3.4	30.1			11	9	4	2
		Rodeck	700	4.4	0.1	0.3	0.0	.	.	.	.	.	.	4.8	.	.	.	.	.	.	.	.	.	.	.	1.3	.	0.5	2.2	6.2	7.4	3.2	4.0	5.2	39.6	58	-28	12	9	4	4
		Blankenberg	498	3.6	0.0	0.4	0.3	.	.	0.0	0.0	.	0.0	2.6	.	.	.	.	.	.	.	.	.	.	.	4.3	.	0.1	5.6	3.6	3.5	2.0	2.4	0.3	28.7	56	-22	12	8	4	1
		Saaletalsperre	412	2.5	0.0	0.2	.	.	.	0.0	0.0	.	.	0.5	.	.	.	.	.	.	.	.	.	.	.	4.4	.	.	4.2	1.1	2.6	2.7	1.5	1.0	20.7	49	-21	10	8	4	.
		Schleiz	440	2.7	.	1.2	0.1	.	.	0.1	0.4	.	.	1.1	.	.	.	.	.	.	.	.	.	.	.	2.3	0.1	.	4.9	3.9	2.7	2.0	2.2	2.6	26.3	66	-14	14	10	5	.
		Ziegenrück	330	2.4	0.0	.	0.2	.	.	0.4	0.0	.	.	0.7	0.0	.	.	.	.	.	.	.	.	.	.	2.2	.	.	8.2	1.6	3.6	1.3	2.7	0.2	23.5	62	-14	11	7	4	2
	Loquitz	Obermeuhüttendorf	500	1.0	0.2	0.6	.	.	.	.	.	.	.	4.3	.	.	.	.	.	.	.	.	.	.	.	1.2	0.1	0.0	4.1	4.1	3.5	4.3	2.5	0.3	26.8	52	-29	12	8	4	2
		Schmiedefeld	756	0.6	0.1	.	.	.	.	.	.	.	.	4.8	.	.	.	.	.	.	.	.	.	.	.	1.8	.	.	6.7	4.1	3.5	1.1	4.3	.	27.0	42	-38	9	7	4	4
		Probstzella	343	1.0	0.0	.	0.3	.	.	.	0.0	.	.	3.3	.	.	.	.	.	.	.	.	.	.	.	0.8	.	.	4.3	2.3	3.2	5.0	2.2	0.1	22.5	49	-23	10	7	4	.
		Ruppersdorf	550	0.5	.	.	0.5	.	.	.	.	.	.	2.6	.	.	.	.	.	.	.	.	.	.	.	2.0	.	0.0	9.5	0.7	5.7	2.1	(3.0)	.	26.6	49	-27	(9)	(6)	4	1
		Leutenberg	295	1.1	.	.	.	.	.	.	.	.	.	.	.	.	.	.	.	.	.	.	.	.	.	1.2	.	.	6.9	2.5	4.3	2.0	1.6	.	19.6	50	-19	7	7	2	1
	S.	Eyba	550	0.7	0.3	.	0.2	.	.	.	0.0	.	.	2.9	.	.	.	.	.	.	.	.	.	.	.	0.0	.	.	7.2	1.9	4.2	3.9	3.5	0.0	24.8	62	-15	9	6	5	2
	Schwarza	Großbreitenbach	648	2.6	.	.	.	.	.	.	.	.	.	3.2	.	.	.	.	.	.	.	.	.	.	.	3.2	.	1.2	6.4	5.4	2.3	.	1.4	.	22.5	30	-51	7	7	3	3
		Neuhaus a. R.	835	0.0	0.1	0.0	0.0	.	.	.	.	.	.	4.5	.	.	.	.	.	0.0	.	.	.	.	.	0.6	0.2	.	6.5	3.8	1.6	.	.	.	17.3	19	-72	7	4	3	14
		Pennewitz	465	0.0	.	.	.	.	.	.	0.0	.	.	2.7	.	.	.	.	.	.	.	.	.	.	.	0.0	.	.	8.0	3.7	1.6	0.6	2.0	.	18.6	36	-33	6	5	3	3
		Blankenburg	226	0.3	0.0	.	.	.	.	.	.	.	.	0.5	.	.	.	.	.	.	.	.	.	.	.	0.0	.	.	6.8	5.0	2.8	0.3	5.9	0.0	21.6	64	-12	7	4	2	.
	Ilm bis Schwarza	Remda	320	0.1	.	.	0.0	.	.	.	0.1	.	.	0.2	.	.	.	.	.	.	.	.	.	.	.	0.0	.	.	7.1	2.2	2.6	2.0	3.3	0.3	17.9	56	-14	9	5	3	1
		Friedebach	300	1.8	.	.	.	.	0.0	1.1	0.3	.	.	0.7	.	.	0.1	0.1	.	.	.	.	0.1	0.1	.	0.1	.	.	6.3	4.0	3.5	0.4	1.5	0.4	20.5	55	-16	15	6	3	1
		Hummelshain	310	1.8	.	.	.	.	.	.	.	.	.	.	.	.	0.1	0.1	.	.	.	.	.	.	.	.	.	.	5.6	2.6	3.6	.	2.5	.	16.3	44	-21	7	5	2	3
		Drößnitz	420	2.6	.	.	.	.	.	.	.	.	.	.	.	.	.	.	.	.	.	.	.	.	.	0.3	.	.	4.8	3.9	2.8	2.4	.	.	16.8	48	-18	6	5	2	.
		Stadtroda	260	3.1	0.3	.	.	.	.	.	0.3	.	.	.	.	.	.	.	.	.	.	.	.	.	.	0.4	.	.	4.8	2.2	2.6	3.5	2.5	0.2	19.9	57	-15	10	6	2	.
		Jena	155	2.6	0.9	.	.	.	.	0.0	0.0	.	.	.	.	.	.	.	.	.	.	.	.	.	.	.	.	.	6.2	3.5	3.1	2.7	3.4	0.0	21.4	58	-16	7	6		.
		Wetzdorf	328	1.8	.	.	.	.	.	.	.	.	.	1.1	.	.	.	.	.	.	.	.	.	.	.	0.4	.	.	8.0	1.6	2.7	.	3.3	0.1	19.5	48	-21	8	6	3	1
	I.	Schmücke	910	5.2	.	.	.	.	.	.	.	.	.	10.0	.	.	.	.	.	.	.	.	.	.	.	.	.	.	7.2	8.9	16.2	.	6.3	0.9	54.7	58	-39	7	6	3	23

× Fischendorf 150

1938 **Tägliche Niederschlagshöhen in Millimetern, gemessen um 7 Uhr morgens** März

Flußgebiet		Ort	Seehöhe m	1	2	3	4	5	6	7	8	9	10	11	12	13	14	15	16	17	18	19	20	21	22	23	24	25	26	27	28	29	30	31	Monatssumme mm	% d. Norm.	Abweichung v. d. Norm.	Zahl der Tage mit Niederschl. ≧0.1	≧1.0	✳ ≧0.1	⊠
Saale	Ilm	Ilmenau	500	0.0	·	·	0.0	·	·	·	·	·	·	2.1	·	·	·	·	·	·	·	·	·	·	·	0.0	·	·	5.8	4.0	1.8	1.4	0.2	·	15.3	24	-50	6	5	4	2
		Stadtilm	376	0.0	·	·	·	·	·	·	·	·	·	0.9	·	·	·	·	·	·	·	·	·	·	·	·	·	·	9.6	2.4	1.3	0.2	2.6	·	17.0	55	-14	6	4	3	2
		Tiefborn	308	2.8	·	·	·	·	·	0.8	·	·	·	·	·	·	·	·	·	·	·	·	·	·	·	·	·	·	10.6	·	4.6	0.8	5.6	·	25.2	68	-12	6	4	2	2
		Weimar	222	4.1	·	·	·	·	·	0.4	·	·	·	1.5	·	·	·	·	·	·	·	·	·	·	·	·	·	·	4.3	0.8	5.8	1.5	5.1	·	23.5	69	-10	8	6	1	·
		Apolda	200	·	·	·	·	·	·	·	·	·	·	0.8	·	·	·	·	·	·	·	·	·	·	·	·	·	·	3.4	0.5	2.0	0.9	3.2	1.1	11.9	34	-23	7	4	2	·
	S.	Kösen (Saalhäuser)	126	(1.0)	·	·	·	·	·	·	·	·	·	0.5	·	·	·	·	·	·	·	·	·	·	·	·	·	·	(6.0)	1.2	1.8	1.6	2.8	·	(14.9)	40	-22	(7)	(6)	1	·
	Unstrut	Dingelstädt	336	0.6	1.1	·	·	·	·	0.3	1.1	·	·	·	·	·	·	·	·	·	·	·	·	·	·	·	·	·	3.0	1.4	3.3	0.9	3.2	0.6	14.5	28	-36	10	5	2	3
		Keula	423	0.9	0.3	1.9	0.1	·	·	0.2	0.1	·	·	1.2	·	·	·	·	·	·	·	·	·	·	·	·	·	·	5.8	2.6	6.4	0.1	2.1	1.0	22.7	45	-27	13	7	3	1
		Eigenrieden	480	1.8	0.5	0.0	·	·	·	0.0	0.0	·	·	2.8	·	·	·	·	·	·	0.0	·	·	·	·	·	·	·	6.2	4.4	2.5	0.8	4.4	3.2	26.6	48	-28	9	7	2	2
		Mühlhausen	225	1.3	0.7	·	·	·	·	·	·	·	·	0.6	·	·	·	·	·	·	·	·	·	·	·	·	·	·	4.0	3.3	1.2	0.2	0.5	0.4	12.2	30	-29	9	4	1	·
		Langensalza	185	(2.0)	·	·	·	·	·	·	·	·	·	(1.5)	·	·	·	·	·	·	·	·	·	·	·	·	·	·	7.1	0.7	0.6	0.6	0.8	·	(11.3)	33	-23	(6)	(2)	1	·
		Herbsleben	157	1.0	·	0.1	·	·	·	·	·	·	·	0.2	·	·	·	·	·	·	·	·	·	·	·	·	·	·	4.0	2.0	2.0	0.2	1.0	·	10.5	35	-19	(8)	(5)	·	·
	Unstrut, Gera	~~Oberhof~~ [x]	~~797~~	5.2	·	·	·	·	·	·	·	·	·	10.0	·	·	·	·	·	·	·	·	·	·	·	·	·	7.2	8.9	16.2	·	6.3	0.9	54.7	58	-39	7	6	3	23
		Arnstadt	288	·	·	·	·	·	·	·	·	·	·	3.2	·	·	·	·	·	·	·	·	·	·	·	·	·	·	5.6	2.4	1.3	0.2	1.8	·	14.5	45	-17	6	5	3	·
		Tambach	450	1.9	0.8	·	·	·	·	0.1	·	·	·	6.1	·	·	·	·	·	·	0.0	·	·	·	·	·	·	·	7.6	5.4	6.7	·	3.1	0.4	35.6			9	6	3	2
		Krawinkel	480	0.0	0.8	·	·	·	·	·	·	·	·	5.7	·	·	·	·	·	·	·	·	·	·	·	·	·	·	6.7	8.3	2.6	0.4	0.4	0.0	24.9	44	-32	7	4	3	3
		Erfurt	183	0.9	0.2	0.0	0.0	·	·	·	·	·	·	0.0	·	·	·	·	·	·	·	·	·	·	·	·	·	·	3.8	1.2	2.1	0.3	0.4	0.0	8.9	30	-21	7	3	2	·
	Unstrut	Schloßvippach	168	1.0	1.1	·	·	·	·	·	·	·	·	0.8	·	·	·	·	·	·	·	·	·	·	·	·	·	·	3.2	3.0	3.1	·	1.6	·	13.8	43	-18	7	6	2	·
		Buttstädt	192	2.4	0.0	·	·	·	·	·	·	·	·	0.8	·	·	·	·	·	·	0.0	·	·	·	·	·	·	·	5.8	1.8	3.2	0.3	2.2	0.0	16.5	53	-14	7	5	3	·
		Leubingen	130	·	·	·	·	·	·	·	·	·	·	2.2	·	·	·	·	·	·	·	·	·	·	·	·	·	·	3.5	1.6	3.0	·	·	·	10.3	37	-18	4	4	1	·
	Unstrut, Helbe	Großberndten	400	0.9	0.1	0.6	·	·	·	0.0	0.0	·	·	1.7	·	·	·	·	·	·	·	·	·	·	·	·	·	·	4.5	2.8	5.0	0.0	1.6	0.8	18.0	43	-24	9	5	3	·
		Ebeleben	285	0.9	·	·	·	·	·	·	0.0	·	·	0.1	·	·	·	·	·	·	·	·	·	·	·	0.1	·	·	3.0	0.2	0.3	0.2	1.8	0.3	6.9	19	-29	9	2	2	·
		Greußen	163	0.4	0.2	·	0.0	·	·	·	0.0	·	·	0.8	·	·	·	·	·	·	·	·	·	·	·	·	·	·	3.5	2.5	3.0	0.0	0.6	0.0	11.0	38	-18	7	3	1	·
	Unstrut	Worbis	330	·	·	·	·	·	·	1.1	0.1	·	·	0.8	·	·	·	·	·	·	·	·	·	·	·	·	·	·	10.2	1.7	4.6	0.4	3.7	0.8	23.4	48	-26	9	5	3	1
		Sondershausen	186	1.5	0.2	·	·	·	·	·	·	·	·	0.3	·	·	·	·	·	·	0.0	·	·	·	·	·	·	·	3.4	1.0	3.8	0.3	0.2	0.1	10.8	28	-27	9	4	2	·
		Heldrungen	127	0.0	·	·	·	·	·	·	·	·	·	0.2	·	·	·	·	·	·	·	·	·	·	·	·	·	·	2.4	0.4	1.8	0.1	0.0	·	4.9	16	-25	5	2	3	·
		Frankenhausen	130	0.0	0.4	·	·	·	·	·	·	·	·	0.6	·	·	·	·	·	·	·	·	·	·	·	·	·	·	3.4	0.7	0.4	0.4	0.3	·	6.2	21	-24	7	1	·	·
	Unstrut, Helme	Klettenberg	245	4.8	0.6	4.1	·	·	·	1.1	·	·	·	7.1	·	·	·	·	·	·	·	·	·	·	·	·	·	·	4.2	3.2	8.3	·	4.4	2.5	40.3	96	- 2	10	9	3	·
		Sülzhayn	320	5.6	·	0.9	0.1	·	·	·	0.6	·	·	3.1	·	·	·	·	·	·	0.2	·	·	·	·	·	·	·	2.8	1.7	7.8	0.8	4.2	3.7	31.5	55	-25	12	7	3	·
		Sachsa	335	5.2	0.8	4.8	0.1	·	·	0.3	1.5	·	·	8.1	·	·	·	·	·	·	0.2	·	·	·	·	·	0.0	·	3.5	1.2	11.0	·	8.7	3.6	49.0	67	-24	13	9	3	2
		Nordhausen	246	1.1	0.0	0.2	·	·	·	·	·	·	·	2.5	·	·	·	·	·	·	·	·	·	·	·	0.0	·	·	1.6	1.3	4.4	0.1	1.7	0.7	13.6	39	-21	9	6	3	1
		Nordh. Talsp.	443	2.0	0.3	·	0.0	·	·	·	0.4	·	·	2.7	·	·	·	·	·	·	·	·	·	·	·	·	·	·	2.6	2.3	4.2	0.5	2.9	4.5	22.4			10	7	4	·
		Kelbra	155	0.0	·	·	·	·	·	·	0.0	·	·	0.4	·	·	·	·	·	·	·	·	·	·	·	·	·	·	2.6	0.4	3.0	·	0.2	0.0	6.5	23	-21	5	2	2	·
		Sangerhausen	182	·	0.3	·	·	·	·	·	·	·	·	0.5	·	·	·	·	·	·	·	·	·	·	·	·	·	·	2.3	1.2	1.9	0.6	0.6	0.0	7.4	26	-22	7	3	2	·
	Unstrut.	Hohelinde	297	·	·	·	·	·	·	·	0.1	·	·	2.2	·	·	·	·	·	·	·	·	·	·	·	·	·	·	3.8	0.1	·	2.5	3.1	2.0	13.8			7	5	2	1
		Reinsdorf	114	0.0	·	·	·	·	·	·	·	·	·	0.2	·	·	·	·	·	·	·	·	·	·	·	·	·	·	·	1.1	2.7	0.5	1.8	·	6.3	21	-24	5	3	2	·
		Bibra	170	0.2	0.1	0.0	·	·	·	·	0.0	·	·	0.0	·	·	·	·	·	·	·	·	·	·	·	·	·	·	4.0	3.3	1.7	0.0	4.8	·	14.1	40	-21	6	4	2	·
	Saale	Goseck	146	0.8	0.2	0.7	·	·	·	0.6	·	·	·	1.2	·	·	·	·	·	·	·	·	·	·	·	·	·	·	(3.9)	1.8	0.9	0.4	2.9	0.2	(12.7)	40	-19	(11)	(4)	(2)	·
		Teuchern	188	3.2	0.8	0.6	·	·	·	0.0	1.5	·	·	0.8	·	·	·	·	·	·	·	·	·	·	·	0.3	·	·	4.3	4.5	3.1	1.1	7.1	0.5	27.8			12	7	2	·
		Lützen	120	3.2	·	2.0	0.1	·	·	0.9	1.9	·	·	0.3	·	·	·	·	·	·	·	·	·	·	·	0.0	·	·	6.0	3.4	6.8	1.0	4.0	0.2	29.8	93	- 2	12	8	2	·
		Merseburg	93	2.2	0.1	1.0	0.1	·	·	0.7	1.6	·	·	0.5	·	·	·	·	·	·	·	·	·	·	·	·	·	·	6.7	2.5	7.3	2.2	1.5	0.1	26.5	83	- 5	13	8	4	·
		Schafstädt	146	0.4	0.0	0.3	·	·	·	·	1.2	·	·	0.0	·	·	·	·	·	·	·	·	·	·	·	·	·	·	3.4	2.0	4.1	0.8	2.4	·	14.6	50	-14	8	5	2	·
	Weiße Elster	Bad Elster	500	2.2	0.1	1.8	0.4	·	·	0.7	0.7	·	·	0.5	0.0	0.2	0.0	·	·	·	·	·	·	·	·	·	·	0.0	1.8	8.4	5.6	4.5	2.4	3.4	32.7	57	-24	14	8	6	4
		Raun	560	2.3	·	3.1	0.3	·	·	0.9	0.3	·	·	0.7	·	0.2	·	·	·	·	·	·	·	·	·	·	·	·	4.9	5.0	6.1	3.2	2.5	3.4	32.9	75	-11	13	8	5	3
		Markneukirchen	520	1.7	0.3	·	1.8	·	·	1.4	2.2	·	·	0.5	·	0.6	·	·	·	·	·	·	·	·	·	·	·	·	3.7	8.5	4.3	6.2	4.6	5.7	41.5	75	-13	13	10	5	4
		Oelsnitz i. V.	408	1.1	0.0	0.6	0.0	·	·	1.3	0.6	0.3	·	0.3	·	0.0	·	·	·	·	·	·	·	·	·	0.1	·	0.0	2.3	8.7	2.1	1.3	2.9	3.3	24.9	67	-12	13	8	4	·
		Grobau	560	5.5	0.2	1.8	·	·	·	0.3	·	·	·	1.5	·	·	·	·	·	·	·	·	·	·	·	2.1	·	·	3.2	5.2	5.3	4.4	4.0	6.8	41.0	98	- 1	12	10	4	3

[x] Schmücke 910

1938 **Tägliche Niederschlagshöhen in Millimetern, gemessen um 7 Uhr morgens** März

Flußgebiet		Ort	Seehöhe m	1	2	3	4	5	6	7	8	9	10	11	12	13	14	15	16	17	18	19	20	21	22	23	24	25	26	27	28	29	30	31	Monatssumme mm	% d. Norm.	Abweichung v. d. Norm.	Zahl der Tage mit Niederschl. ≥0,1	≥1,0	✳ ≥0,1	☒
Saale	Weiße Elster	Plauen	369	10	00	06	00	·	·	04	00	·	·	10	·	00	·	·	·	·	·	·	·	·	·	17	·	·	32	41	48	44	11	37	258	68	-72	11	9	4	·
		Falkenstein	595	38	02	26	00	·	·	27	14	·	·	04	·	10	·	·	·	·	·	·	·	·	·	07	·	·	47	13	16	28	49	02	383	72	-75	13	10	5	1
		Bernsgrün	480	13	·	·	·	·	·	07	06	·	·	07	·	·	·	·	·	·	·	·	·	·	·	12	·	·	66	40	44	30	09	·	226	56	-78	10	6	4	1
		Eich	450	31	02	38	04	·	·	05	11	·	·	11	·	00	00	·	·	·	·	·	·	·	·	00	·	·	60	11	55	28	14	97	447	83	-9	13	10	4	3
		Greiz	284	15	00	11	·	·	·	06	06	·	·	01	·	00	00	·	·	·	·	·	·	·	·	02	·	·	41	65	34	45	04	33	271	11	-11	12	7	2	·
	W. Elster Weida	Zeulenroda	432	09	02	11	00	·	·	02	07	·	·	03	·	·	·	·	·	·	·	·	·	·	·	12	·	·	42	46	49	37	12	21	253	63	-75	12	8	4	·
		Weida	235	10	·	05	·	·	·	10	·	·	·	·	·	·	·	·	·	·	·	·	·	·	·	(10)	·	·	40	50	35	15	11	11	(196)	54	-76	(10)	(9)	·	·
		Auma	405	20	·	15	·	·	·	02	08	·	·	05	·	·	·	·	·	·	·	·	·	·	·	10	·	·	55	35	54	28	25	11	268	64	-15	10	9	4	2
	Weiße Elster	Münchenbernsdorf	335	24	·	12	·	·	·	02	·	·	·	·	·	·	·	·	·	·	·	·	·	·	·	16	·	·	38	61	32	20	22	03	234	60	-16	10	8	3	1
		Zeitz	175	31	·	01	·	·	·	06	11	·	·	16	·	·	·	·	·	·	·	·	·	·	·	00	·	·	62	35	32	10	45	12	258	68	-12	11	8	2	1
		Pegau	129	36	·	25	03	·	·	01	31	·	·	08	·	·	·	·	·	·	·	·	·	·	·	00	·	·	08	14	18	11	63	03	347	96	-1	12	7	2	·
		Heuckewalde	284	28	·	11	·	·	·	08	11	·	·	·	·	·	·	·	·	·	·	·	·	·	·	03	·	·	80	05	55	23	46	20	296	80	-7	11	1	1	1
		Meuselwitz	170	10	02	13	04	·	·	12	08	·	·	04	·	·	·	·	·	·	·	·	·	·	·	02	·	·	44	62	54	03	01	11	342	95	-2	14	8	2	1
	Pleiße	Rußdorf	300	25	·	23	01	·	·	18	16	·	·	03	·	00	00	·	·	·	00	·	·	·	·	00	·	·	54	26	52	09	32	22	289			12	8	4	1
		Vollmershain	253	22	·	05	00	·	·	05	11	·	·	·	·	·	·	·	·	·	·	·	·	·	·	·	·	·	31	31	22	12	22	11	188	46	-22	10	8	2	·
	Weiße Elster,	Altenburg	198	39	01	19	05	·	·	11	09	·	00	02	00	·	00	·	·	·	·	·	·	·	·	08	·	·	30	64	51	18	01	21	370	115	+5	13	9	3	1
		Altmörbitz	198	51	·	26	06	·	·	18	12	·	·	03	·	·	·	·	·	·	·	·	·	·	·	·	·	·	56	23	13	08	15	39	390	111	+4	12	9	2	1
		Borna	140	43	·	21	08	·	·	29	14	·	·	01	·	·	·	·	·	·	·	·	·	·	·	·	·	·	33	41	50	21	46	18	334	86	-6	12	10	2	·
		Leipzig	114	41	·	35	19	·	·	22	14	·	00	61	00	·	·	·	·	·	·	·	·	·	·	00	·	·	48	60	69	02	41	11	441	110	+4	12	11	2	1
	Weiße Elster	Naunhof	132	62	00	63	12	·	·	21	08	·	·	·	·	·	·	·	·	·	·	·	·	·	·	00	·	·	35	65	15	13	43	11	354	82	-8	11	10	3	1
		Cunnersdorf	130	36	·	36	11	·	·	14	02	·	·	41	00	·	·	·	·	·	·	·	·	·	·	·	·	·	45	41	23	12	50	11	348	91	-3	12	11	2	1
	S.	Halle a. S.	102	09	·	18	02	·	·	04	10	·	·	62	·	·	·	·	·	·	·	·	·	·	·	·	·	·	64	25	93	18	21	02	328	105	+2	12	8	2	·
	Sulza	Eisleben	160	03	·	01	·	·	·	·	·	·	·	14	·	·	·	·	·	·	·	·	·	·	·	·	·	·	41	11	36	·	18	·	132	42	-18	7	5	2	·
		Müllerdorf	90	01	·	04	·	·	·	·	06	·	·	46	·	·	·	·	·	·	·	·	·	·	·	·	·	·	55	11	65	12	06	·	278	(12)	(-8)	9	5	2	·
	S.	Rothenburg	68	·	·	·	·	·	·	·	·	·	·	12	·	·	·	·	·	·	·	·	·	·	·	·	·	·	32	60			09	·	121	47	-17	5	4	·	·
	Wipper	Hayn	435	04	06	·	00	·	·	·	01	·	·	10	·	·	·	·	·	·	00	·	·	·	·	·	·	·	23	64	29	10	11	04	170	33	-34	10	6	4	1
		Wippra	215	00	·	·	·	·	·	00	00	·	·	12	·	·	·	·	·	·	·	·	·	·	·	·	·	·	42	51	09	01	01	·	122	32	-26	6	3	3	4
		Sandersleben	185	·	·	·	·	·	·	04	03	·	·	31	·	·	·	·	·	·	·	·	·	·	·	·	·	·	41	15	61	03	02	·	161	(41)	(-18)	8	4	2	·
		Stangerode	203	·	·	·	·	·	·	·	03	·	·	29	·	·	·	·	·	·	·	·	·	·	·	·	·	·	63	03	64	04	01	·	173	41	-20	1	3	4	·
	S.	Bernburg	66	02	05	00	00	·	·	01	00	·	·	05	·	·	·	·	·	·	00	·	·	·	·	·	·	·	46	12	56	00	11	·	140	48	-15	8	4	2	·
	Fuhne	Landsberg (Bz. Halle)	103	14	·	20	·	·	·	02	04	·	·	14	·	·	·	·	·	·	·	·	·	·	·	·	·	·	31	13	51	12	13	02	166	68	-9	11	8	2	·
		Quellendorf	78	15	10	12	03	·	·	02	·	·	·	01	·	·	·	·	·	·	·	·	·	·	·	·	·	·	48	32	19	01	46	02	190	56	-15	11	7	2	·
		Glauzig	80	20	·	02	03	·	·	01	·	·	·	08	·	·	·	·	·	·	·	·	·	·	·	·	·	·	65	15	48	03	11	03	191	50	-14	11	5	2	·
	Bode	Brocken	1142	20	12	01	·	·	·	24	21	00	10	49	·	·	·	·	·	06	08	·	·	·	·	·	00	·	158	130	134	11	65	36	638	51	-53	15	12	5	31
		Schierke	613	24	·	30	·	·	·	10	24	·	·	44	·	·	·	·	·	·	·	·	·	·	·	·	·	1	45	38	100	38	50	43	446	(54)	(-39)	11	11	4	24
		Königskrug	756	24	128	31	·	·	·	·	168	·	03	128	·	·	·	·	·	·	·	·	·	·	·	·	·	·	30	100	61	12	25	45	853	75	-28	12	11	6	31
		Rübeland	420	04	·	·	·	·	·	14	09	·	·	29	·	·	·	·	·	·	·	·	·	·	·	·	·	·	38	12	06		11	38	251	48	-27	9	6	4	2
		Benneckenstein	515	21	09	08	01	·	·	06	·	·	·	18	·	·	·	·	·	01	02	·	·	·	·	·	·	·	29	60	26	00	26	35	242	32	-51	13	7	3	4
		Allrode	431	·	03	09	·	·	·	05	06	·	·	20	·	·	·	·	·	·	·	·	·	·	·	·	·	·	32	45	41	11	08	02	182	38	-30	11	5	4	2
		Quedlinburg	124	·	·	·	·	·	·	03	09	·	·	16	·	·	·	·	·	·	·	·	·	·	·	·	·	·	50	08	61	05	01	·	150	53	-14	8	3	4	·
		Blankenbg. (Schiefb.)	228	·	00	·	00	·	·	12	05	·	·	20	·	·	·	·	·	·	·	·	·	·	·	·	·	·	48	08	44	05	01	·	145	38	-25	8	4	4	·
	Bode, Selke	Harzgerode	398	·	·	05	·	·	·	01	03	·	·	23	·	·	·	·	·	·	·	·	·	·	·	·	·	·	32	28	·	14	01	·	111	26	-32	8	4	4	5
		Reinstedt	135	·	·	·	·	·	·	·	12	·	·	21	·	·	·	·	·	·	·	·	·	·	·	·	·	·	55	01	12	·	06	·	167	(52)	(-15)	6	4	2	·
		Ballenstedt	230	·	·	·	00	·	·	02	01	·	·	25	·	·	·	·	·	·	·	·	·	·	·	00	·	·	46	00	28	26	05	00	133	33	-28	7	4	3	·
	Bode	Gröningen	94	00	06	·	·	·	·	·	08	·	·	09	·	·	·	·	·	·	·	·	·	·	·	·	·	·	32	04	58	·	·	·	118	44	-15	6	2	1	1
		Wernigerode (Schul.)	237	·	·	·	·	·	·	01	06	·	·	10	·	·	·	·	·	·	·	·	·	·	·	·	·	·	18	21	40	02	03	·	165	35	-31	8	4	2	2
	B. A.	Rohrsheim	95	06	10	14	·	·	·	03	02	·	·	15	·	·	·	·	·	·	00	00	·	·	·	·	·	·	83	23	11	·	30	01	265	11	-8	11	1	3	·

1938 **Tägliche Niederschlagshöhen in Millimetern, gemessen um 7 Uhr morgens** März

Flußgebiet		Ort	See-höhe m	1	2	3	4	5	6	7	8	9	10	11	12	13	14	15	16	17	18	19	20	21	22	23	24	25	26	27	28	29	30	31	Monatssumme mm	% d. Norm.	Abweichung v. d. Norm	Zahl der Tage mit Niederschl. ≥0.1	≥1.0	≥0.1	⊠
Saale	Bode, Aue	Hötensleben	100	0.4	0.0	1.5	0.0	·	·	0.2	·	·	·	2.7	·	·	·	·	·	·	·	·	·	·	·	·	0.0	·	4.8	4.0	5.0	0.8	0.9	0.7	21.0	(60)	(-14)	10	5	1	·
		Röderhof	200	·	0.2	1.5	·	·	·	0.0	0.6	·	·	1.5	·	·	·	·	·	·	·	·	·	·	·	·	·	·	4.5	5.2	8.0	·	2.5	·	24.0	71	-10	8	6	2	·
	Bode	Seehausen	135	0.0	0.7	0.5	·	·	·	0.0	·	·	·	1.1	·	·	·	·	·	·	0.0	·	·	·	·	·	·	·	4.0	2.5	4.1	·	0.5	·	13.4	35	-24	7	4	1	·
		Wolmirsleben	70	·	·	0.3	·	·	·	0.2	·	·	·	1.0	·	·	·	·	·	·	·	·	·	·	·	·	·	·	3.1	4.0	5.7	·	1.1	·	15.4	52	-14	7	5	1	·
		Leopoldshall	70	0.0	0.0	0.0	·	·	·	0.1	0.1	·	·	0.4	·	·	·	·	·	·	·	·	·	·	·	·	·	·	4.1	1.2	6.5	0.0	0.7	·	13.1	39	-20	7	3	2	·
	S.	Kalbe	60	·	·	·	·	·	·	·	·	·	·	0.2	·	·	·	·	·	·	·	·	·	·	·	·	·	·	5.0	1.7	2.3	0.2	1.4	0.0	10.8	39	-17	6	4	2	·
Havel bis Saale	Ohre bis Saale	Serno	120	4.2	1.6	3.2	1.4	·	·	·	·	·	·	1.2	·	·	·	·	·	·	·	·	·	·	·	·	·	·	4.4	6.0	1.8	0.1	7.0	2.6	33.5	(82)	(-7)	11	10	1	·
		Zerbst	71	2.2	·	0.6	0.7	·	·	·	·	·	·	0.5	·	·	·	·	·	·	·	·	·	·	·	·	·	·	3.8	3.5	0.5	0.8	4.1	·	16.7	50	-17	9	4	1	·
		Schönebeck	52	·	·	·	·	·	·	·	·	·	·	0.9	·	·	·	·	·	·	·	·	·	·	·	·	·	·	2.8	3.9	1.4	·	1.1	·	10.1	34	-19	5	4	1	·
		Magdeburg	56	0.0	0.1	0.0	0.0	·	·	0.0	·	·	0.0	0.6	·	·	·	·	·	·	·	0.0	·	·	·	·	0.0	·	2.3	3.2	1.1	0.1	1.1	0.9	9.4	27	-24	8	4	2	·
		Loburg	75	2.1	0.6	0.4	0.5	·	·	·	·	·	·	0.7	·	·	·	·	·	·	·	·	·	·	·	·	·	·	3.6	1.0	1.2	1.5	2.5	0.5	14.6	(45)	(-18)	11	6	3	·
	Ohre	Zum Giebel	59	1.2	0.8	0.3	·	·	·	·	·	·	0.0	0.7	·	·	·	·	·	·	·	·	·	·	·	·	·	·	4.9	4.9	7.1	·	1.8	0.9	22.6	53	-20	9	5	1	·
		Mieste	57	0.5	1.3	0.2	·	·	·	·	·	·	·	1.2	·	·	·	·	·	·	·	·	·	·	·	·	·	·	5.1	2.7	5.2	0.1	2.6	·	18.9	54	-18	9	6	1	·
		Kalvörde	65	0.1	1.6	0.3	·	·	·	·	·	·	0.2	0.9	·	·	·	·	·	·	·	·	·	·	·	·	·	·	6.6	2.4	4.8	0.3	2.4	1.0	20.6	54	-18	11	6	1	·
		Born	66	·	1.3	0.3	0.1	·	·	·	·	·	0.2	0.6	·	·	·	·	·	·	·	·	·	·	·	·	·	·	5.3	1.9	4.0	0.2	1.7	1.2	16.8	45	-21	11	6	1	·
		Alt Haldensleben	66	0.0	·	0.1	·	·	·	·	·	·	·	·	·	·	·	·	·	·	·	·	·	·	·	·	·	·	·	3.6	2.3	0.2	1.6	0.0	7.8	22	-28	5	3	1	·
		Mose	55	·	·	0.4	·	·	·	·	·	·	0.2	0.4	·	·	·	·	·	·	·	·	·	·	·	·	·	·	2.3	2.6	2.4	·	2.7	·	11.0	34	-21	7	4	1	·
	Elbe	Parey	37	0.3	0.0	2.7	0.4	0.0	·	·	·	·	0.0	·	·	·	·	·	·	·	·	·	·	·	·	·	·	·	2.5	1.9	2.8	0.0	2.6	1.0	14.2	45	-17	8	6	·	·
		Landsberg (Kr. Stendal)	110	0.5	0.5	·	·	·	·	·	·	·	·	0.7	·	·	·	·	·	·	·	·	·	·	·	·	·	·	3.7	1.3	0.7	2.4	2.3	2.7	14.8	(44)	(-22)	9	5	2	·
		Tangermünde	50	·	0.9	1.5	·	·	·	·	·	·	·	·	·	·	·	·	·	·	·	·	·	·	·	·	·	·	1.6	1.5	3.7	0.1	3.1	0.3	12.7	38	-21	8	5	·	·
Havel	Spree bis Quelle	Mirow	59	3.4	1.3	0.6	0.1	·	·	·	·	·	0.2	·	·	·	·	·	·	·	·	·	·	·	·	·	0.1	·	3.6	2.2	·	·	2.5	1.0	15.0	41	-17	10	6	1	·
		Wolfsbruch	60	1.8	0.7	0.3	0.0	·	·	·	·	·	0.0	0.0	·	·	·	·	·	·	·	·	·	·	·	·	·	·	4.5	2.4	0.3	·	1.5	1.0	12.5	33	-25	8	5	1	·
		Bredereiche	47	4.1	0.2	·	·	·	·	·	·	·	·	·	·	·	·	·	·	·	·	·	·	·	·	·	·	·	3.0	1.0	2.2	2.6	2.4	2.8	18.3	46	-21	8	7	·	·
		Knehden	71	0.6	0.2	0.6	0.2	·	·	·	·	·	0.7	0.1	·	·	·	·	·	·	·	·	·	·	·	·	·	·	3.5	1.2	7.7	·	4.0	2.6	21.4	56	-17	11	5	1	·
		Zehdenick (Stärkef.)	44	1.3	0.0	0.0	0.0	·	·	·	·	·	0.0	·	·	·	·	·	·	·	·	·	·	·	·	·	·	·	2.3	3.0	0.3	·	1.5	3.1	11.5	32	-24	6	5	·	·
		Liebenwalde	43	·	0.4	1.6	·	0.0	·	·	·	·	·	·	·	·	·	·	·	·	·	0.0	·	·	·	·	·	·	2.9	·	2.2	·	2.1	3.2	12.4	38	-21	6	5	1	·
		Oranienburg	35	1.8	0.5	0.6	0.5	·	·	·	·	·	0.5	0.2	·	·	·	·	·	·	·	·	·	·	·	·	·	·	3.9	6.5	3.2	·	2.5	6.8	27.0	84	-5	11	6	2	·
		Kremmen	48	1.8	·	1.8	·	·	·	·	·	·	1.7	·	·	·	·	·	·	·	·	·	·	·	·	·	·	·	3.2	5.3	3.5	3.1	·	3.5	23.9	75	-9	8	8	2	·
	Spree	Sohland	306	5.0	0.5	1.5	3.9	·	·	2.9	·	·	0.9	0.6	1.1	0.0	·	·	·	·	·	·	·	·	·	·	·	·	·	5.8	2.2	1.5	5.8	9.3	41.0	80	-10	13	10	4	·
		Bautzen	202	3.5	0.1	0.4	3.1	·	·	1.8	·	·	1.6	0.6	0.0	0.0	·	·	·	·	·	·	·	·	·	·	·	·	0.0	3.7	1.9	0.5	3.3	5.4	25.9	54	-22	12	8	2	1
		Löbau	249	5.9	0.2	1.9	2.7	·	·	(2.0)	·	·	2.1	0.8	1.1	·	·	·	·	·	·	·	·	·	·	·	·	·	·	3.5	1.9	1.9	5.1	8.2	(37.3)	75	-13	13	11	4	·
		Halbendorf	141	6.0	0.8	·	·	·	·	2.5	·	·	4.0	·	·	·	·	·	·	·	·	·	·	·	·	·	·	·	·	2.5	3.5	2.5	4.0	1.5	27.3	61	-18	9	8	3	·
		~~Uhyst~~ ×	132	4.3	0.4	3.2	1.5	·	·	2.2	·	0.6	0.6	0.8	·	·	·	·	·	·	·	·	·	·	·	·	·	·	·	1.3	4.1	0.9	5.4	5.2	31.1	72	-12	13	8	3	·
	Spree, Schöps	Königshain	220																																					
		Rietschen	142																																					
		Niesky	180	5.1	0.8	3.5	2.2	·	·	2.2	·	·	1.2	0.7	1.4	0.0	·	·	·	·	·	·	·	·	·	·	·	·	·	4.8	0.6	2.8	4.9	7.3	37.5			13	10	3	·
	Spree	Spremberg	125	5.1	0.3	1.6	1.5	·	·	0.7	·	·	0.7	0.3	·	·	·	·	·	·	·	·	·	·	·	·	·	·	·	5.6	0.7	2.7	5.2	5.2	29.6	72	-11	12	7	3	·
		Kottbus (Pumpst.)	70	3.1	0.1	0.9	1.9	·	·	·	·	·	2.3	0.1	0.2	·	·	·	·	·	·	·	·	·	·	·	·	·	0.4	5.6	4.9	1.4	4.0	4.5	29.4	80	-8	13	8	2	·
		Preilack	62	2.2	0.1	·	3.0	·	·	·	·	·	0.3	0.6	·	·	·	·	·	·	·	·	·	·	·	·	·	·	1.5	5.0	3.0	2.6	6.1	5.7	28.5	88	-4	11	8	3	·
		Muckwar	85	3.5	0.2	0.3	0.9	·	·	·	·	·	0.8	0.3	·	·	·	·	·	·	·	·	·	·	·	·	·	·	1.2	4.0	0.6	1.1	2.9	4.2	20.0	49	-21	12	6	2	·
		Kalau	80	2.6	0.1	0.1	0.4	·	·	·	·	·	1.2	0.1	·	·	·	·	·	·	·	·	·	·	·	·	·	·	1.7	4.7	1.2	4.0	2.9	3.1	22.1	61	-14	12	8	2	·
		Burg	57	1.7	·	1.9	1.5	·	·	·	·	·	1.3	·	·	·	·	·	·	·	·	·	·	·	·	·	·	·	4.3	1.2	3.2	1.5	3.4	3.5	23.5	64	-10	10	10	2	·
		Lübben (Mühlend.)	45	1.3	·	0.2	0.6	·	·	·	·	·	0.2	0.3	0.0	·	·	·	·	·	·	·	·	·	·	·	·	·	1.9	3.4	4.3	0.0	4.0	3.2	19.4	59	-14	10	6	·	·
		Luckau	64	1.2	1.1	·	1.5	·	·	·	·	·	0.4	0.6	·	·	·	·	·	·	·	·	·	·	·	·	·	·	2.6	3.9	2.8	0.8	3.1	3.6	21.6	60	-14	11	8	2	·
		Zützen	58	2.1	·	·	·	·	·	·	·	·	1.4	·	·	·	·	·	·	·	·	·	·	·	·	·	·	·	(1.0)	4.3	2.9	1.3	3.2	4.6	20.8	56	-16	8	8	·	·
		Lindenberg	108	2.0	0.6	1.5	2.5	·	·	·	·	·	0.4	0.8	·	·	·	·	·	·	·	·	·	·	·	·	·	·	2.6	4.0	2.1	1.8	5.3	7.4	31.0	91	-3	12	9	3	·
		Klein Liebitz	59	1.9	0.0	0.9	2.6	·	·	·	·	·	1.0	0.0	·	·	·	·	·	·	·	·	·	·	·	·	·	·	2.1	3.7	3.5	0.7	5.5	5.8	27.9	82	-6	10	8	1	·

× Spreefurt

Tägliche Niederschlagshöhen in Millimetern, gemessen um 7 Uhr morgens

März

Flußgebiet		Ort	Seehöhe m	1	2	3	4	5	6	7	8	9	10	11	12	13	14	15	16	17	18	19	20	21	22	23	24	25	26	27	28	29	30	31	Monatssumme mm	% d. Norm.	Abweichung v. d. Norm.	Zahl der Tage mit Niederschl. ≥0.1	≥1.0	✳ ≥0.1	☒
Havel	Spree	Friedland	45	1.2	0.5	1.2	1.3	.	.	.	0.0	.	0.8	1.1	.	.	.	.	.	.	.	.	.	.	.	.	.	.	2.5	3.0	2.8	0.8	4.1	4.4	23.7	71	-10	12	9	2	.
		Falkenberg	56	2.0	0.0	1.0	1.5	.	.	.	.	.	0.3	0.4	.	.	.	.	.	.	.	.	.	.	.	.	.	.	2.5	5.2	3.0	0.0	2.0	6.3	24.2	65	-13	10	8	1	.
		Fürstenwalde	39	1.0	.	0.4	0.6	.	.	.	.	.	.	.	.	.	.	.	.	.	.	.	.	.	.	.	.	.	2.6	2.6	1.8	.	2.2	5.1	16.3	47	-19	8	6	1	.
		Althartmannsdorf	37	1.4	0.4	0.7	0.2	.	.	.	.	.	.	0.1	.	.	.	.	.	.	.	.	.	.	.	.	.	.	3.3	3.0	2.1	0.5	4.4	5.7	21.8	67	-11	11	6	1	.
		Leuenberg	116	2.5	0.7	0.3	0.1	.	.	.	.	.	0.2	.	.	.	.	.	.	.	.	.	.	.	.	.	.	.	1.3	1.8	1.2	.	3.1	2.1	13.8	40	-21	10	6	.	.
		Klein Schönebeck	42	1.5	0.9	0.9	0.2	.	.	.	.	.	0.1	.	.	.	.	.	.	.	.	.	.	.	.	.	.	.	3.6	2.5	4.2	0.2	4.2	6.6	24.9	75	-8	11	6	3	.
		Werneuchen	76	2.5	1.0	0.8	0.1	.	.	.	.	.	0.4	0.0	.	.	.	.	.	.	.	.	.	.	.	.	.	0.0	3.5	3.0	1.4	0.0	3.0	7.3	23.0	72	-9	10	7	1	.
	Spr.-Dahme	Dahme	86	0.9	0.4	.	0.6	.	.	0.3	.	.	0.7	.	.	.	.	.	.	.	.	.	.	.	.	.	.	.	1.8	2.6	3.2	.	5.1	4.4	20.0	56	-16	10	5	2	.
		Wendisch-Buchholz	38	0.8	0.1	0.4	1.0	0.0	.	.	.	.	.	0.3	0.1	.	.	.	.	.	.	.	.	.	.	.	.	.	3.0	4.2	4.1	0.2	5.1	5.2	24.5	77	-7	12	6	2	.
		Storkow	37	1.0	0.2	0.7	0.5	.	.	.	.	.	0.2	.	.	.	.	.	.	.	.	.	.	.	.	.	.	.	3.1	2.4	1.7	0.3	3.2	5.2	18.5	58	-13	11	6	2	.
		Königswusterhausen	37	0.8	0.3	1.0	1.1	0.0	.	.	.	.	0.0	0.0	.	.	.	.	.	.	.	.	.	.	.	.	.	.	3.2	2.4	3.1	0.1	4.7	6.3	23.0	72	-9	10	7	2	.
	Spr.	Schönow b. Bernau	67	2.4	0.6	0.5	0.4	.	.	.	.	.	0.5	.	.	.	.	.	.	.	.	.	.	.	.	.	.	.	3.6	5.7	2.8	.	2.3	7.1	25.9	76	-8	10	6	2	.
		Berlin (Invalidenstr.)	35	1.2	0.4	1.1	0.4	.	.	.	.	.	0.1	0.0	.	.	.	.	.	.	.	.	.	.	.	.	.	.	3.3	2.8	5.7	0.0	5.2	7.3	28.0	88	-4	10	7	2	.
	H.	Berlin-Dahlem	55	1.2	1.8	1.0	0.5	.	.	.	.	.	0.0	0.3	.	.	.	.	.	.	.	.	.	.	.	.	.	.	3.5	3.3	5.4	.	5.1	8.3	30.4	82	-7	10	8	1	.
	Nuthe	Potsdam (Obs.)	80	1.4	0.3	1.2	0.4	.	.	.	.	0.0	0.0	0.2	.	.	.	.	.	.	.	.	.	.	.	.	0.0	.	3.3	2.0	5.1	0.0	4.6	5.7	24.7	69	-11	10	7	2	.
		Jüterbog (Alt. Lager)	105	0.7	0.6	0.3	0.2	.	.	.	.	.	0.0	0.0	.	.	.	.	.	.	.	.	.	.	.	.	.	.	2.6	3.2	3.5	0.0	4.2	2.3	17.6	59	-12	9	5	3	.
		Mückendorf	55	1.2	0.4	0.4	0.8	.	.	.	.	.	0.2	0.0	.	.	.	.	.	.	.	.	.	.	.	.	.	.	4.3	4.0	4.5	0.1	6.1	4.9	26.9	79	-7	11	6	2	.
		Trebbin	40	1.2	0.8	0.3	0.5	0.1	.	.	.	.	0.0	0.0	.	.	.	.	.	.	.	.	.	.	.	.	.	.	3.5	3.0	5.2	0.0	4.4	5.3	24.3	81	-6	10	6	1	.
		Treuenbrietzen	61	0.9	0.3	0.2	.	.	.	.	0.2	.	.	.	.	.	.	.	.	.	.	.	.	.	.	.	.	.	4.2	2.3	3.4	.	4.1	2.0	17.6	53	-15	9	5	2	.
		~~Brück~~ [x]	~~44~~	1.2	0.0	0.5	0.0	.	.	.	.	.	0.0	0.4	.	.	.	.	.	.	.	.	.	.	.	.	.	.	4.0	5.5	3.5	0.0	4.9	3.2	23.2			8	6	2	.
	Hauptkanal bis Nuthe	Werder	33	0.9	0.4	0.4	0.2	.	.	.	.	.	.	.	.	.	.	.	.	.	.	.	.	.	.	.	.	.	4.6	4.5	(2.0)	.	6.4	3.5	22.9	67	-11	9	5	1	.
		Brandenburg	32	0.5	0.7	0.2	.	.	.	.	.	.	.	.	.	.	.	.	.	.	.	.	.	.	.	.	.	.	3.3	4.5	2.9	0.2	4.3	2.1	18.7	55	-15	9	5	1	.
		Schmerwitz	180	2.0	0.2	0.9	0.5	.	.	.	.	.	0.0	0.1	.	.	.	.	.	.	.	.	.	.	.	.	.	.	4.5	2.5	2.4	0.5	4.9	1.6	20.1	57	-15	11	6	3	.
		Ziesar	60	1.1	0.5	1.2	0.4	0.1	.	.	.	.	.	0.6	.	.	.	.	.	.	.	.	.	.	.	.	.	.	3.0	3.5	2.4	0.8	4.2	0.8	18.6	56	-14	12	6	2	.
		Krüssau	50	.	1.0	0.9	0.3	.	.	.	.	.	.	.	.	.	.	.	.	.	.	.	.	.	.	.	.	.	3.3	1.7	1.6	0.1	3.9	0.7	14.0	40	-21	9	5	1	.
		Genthin	37	.	0.6	1.2	0.5	.	.	.	.	.	.	.	.	.	.	.	.	.	.	.	.	.	.	.	.	.	4.4	4.3	3.1	0.2	4.4	1.6	20.3	63	-12	9	6	2	.
		Sydow	31	.	.	.	.	.	.	.	.	.	.	.	.	.	.	.	.	.	.	.	.	.	.	.	.	.	3.0	1.3	3.3	.	3.6	.	11.2	33	-23	4	4	2	.
		Rathenow	27	1.5	0.2	0.1	0.0	0.0	0.0	.	.	.	0.0	0.0	.	.	.	.	.	.	.	.	.	.	.	.	.	.	3.5	1.4	5.4	.	4.8	0.7	17.6	52	-16	8	5	2	.
	Hauptkanal	Velten	35	2.2	.	1.6	.	.	.	.	.	.	0.9	.	.	.	.	.	.	.	.	.	.	.	.	.	.	0.2	4.5	4.2	4.1	.	4.2	4.0	25.9	64	-25	9	7	1	.
		Damme	37	2.2	0.0	0.3	.	0.0	.	.	.	.	0.1	.	.	.	.	.	.	.	.	.	.	.	.	.	.	.	4.4	1.1	3.8	.	2.8	1.1	15.8	46	-18	8	6	2	.
	Rhin	Neuruppin	42	1.5	0.1	0.3	1.5	0.1	.	.	.	.	0.2	0.1	.	.	.	.	.	.	.	.	.	.	.	.	.	.	3.3	7.3	1.8	.	2.0	7.6	19.8	52	-18	12	7	2	.
		Fehrbellin	40	2.5	0.6	0.7	.	.	.	.	.	.	0.5	0.0	.	.	.	.	.	.	.	.	.	.	.	.	.	.	3.8	5.6	1.3	1.2	2.4	2.2	20.8	59	-14	10	7	.	.
		~~Neu-Glienicke~~ [xx]	~~95~~	2.4		1.2	.	.	.	.	.	.	0.1	.	.	.	.	.	.	.	.	.	.	.	.	.	.	.	5.4	3.5	0.1	.	0.6	.	13.3	32	-28	7	4	.	.
		Michaelisbruch	25	1.0	0.0	0.1	0.0	.	.	.	.	.	0.0	.	.	.	.	.	.	.	.	.	.	.	.	.	.	.	3.2	1.3	1.9	.	1.7	0.8	10.0	32	-21	7	5	2	.
		Ebereschenhof	31	2.2	.	0.7	0.1	.	.	.	.	.	0.1	.	.	.	.	.	.	.	.	.	.	.	.	.	.	.	3.5	1.8	3.4	.	1.9	2.2	15.9	45	-19	9	6	.	.
	Havel	Freyenstein	80	2.6	0.7	.	.	.	.	.	.	.	1.2	.	.	.	.	.	.	.	.	.	.	.	.	.	.	.	3.9	3.5	0.5	.	1.7	0.7	14.8	32	-32	8	5	1	.
		Wittstock	66	4.5	0.3	0.7	.	.	.	.	.	.	0.3	.	.	.	.	.	.	.	.	.	.	.	.	.	.	.	3.2	6.6	0.4	.	2.5	1.3	13.8	52	-18	9	5	.	.
		Kyritz	44	1.6	1.5	0.2	0.1	.	.	.	.	.	0.5	.	.	.	.	.	.	.	.	.	.	.	.	.	.	.	2.4	8.0	2.5	.	1.8	1.7	20.3	55	-17	10	7	1	.
		Havelberg	40	(1.0)	1.0	.	.	.	.	.	.	.	0.0	0.0	.	.	.	.	.	.	.	.	.	.	.	.	.	.	1.9	4.7	(2.0)	.	(2.0)	(1.0)	12.6	32	-27	6	6	1	.
Mündung bis Havel	Stepenitz	Meyenburg	86	0.0	0.7	3.2	0.4	.	.	.	.	.	1.1	.	.	.	.	.	.	.	.	.	.	.	.	.	.	.	1.7	7.6	.	.	2.2	.	16.9	42	-23	7	5	1	.
		Gülitz	60	3.1	0.8	0.5	0.2	.	.	.	.	.	1.3	.	.	.	.	.	.	.	.	0.1	.	.	.	.	.	0.2	.	3.2	13.8	2.3	.	1.6	0.6	27.7	64	-16	12	6	3	.
		Pritzwalk	66	3.8	2.3	.	.	.	.	.	.	.	.	.	.	.	.	.	.	.	.	.	.	.	.	.	.	.	4.2	13.7	2.1	.	5.5	2.0	33.6	82	-7	7	7	2	.
		Perleberg	31	3.2	1.1	0.3	.	.	.	.	.	.	0.5	.	.	.	.	.	.	.	.	.	.	.	.	.	.	.	3.5	6.0	3.0	.	2.0	0.8	20.4	46	-24	9	6	1	.
		Wittenberge	23	1.4	.	1.2	.	.	.	.	.	.	0.3	.	.	.	.	.	.	.	.	.	.	.	.	.	.	.	3.5	4.2	4.2	.	1.3	0.6	16.7	39	-26	8	6	2	.
	Aland	Gardelegen	44	1.2	1.8	1.2	.	0.2	.	.	.	.	.	.	.	.	.	.	.	.	.	.	.	.	.	.	.	.	6.0	1.0	3.0	.	1.8	2.1	18.3	45	-22	9	8	1	.
		Güssefeld	40	1.2	0.2	.	.	.	.	.	.	.	.	0.2	.	.	.	.	.	.	.	.	.	.	.	.	.	.	4.4	4.2	5.0	0.8	2.2	0.4	18.6	49	-20	9	5	1	.
		Großschwechten	33	1.0	.	2.1	.	.	.	.	.	.	.	.	.	.	.	.	.	.	.	.	.	.	.	.	.	.	3.1	2.0	3.9	0.1	2.6	0.2	15.0	45	-18	8	6	3	.

[x] Schöpe 45
[xx] Rheinsberg-Hohenelse 60

1938 **Tägliche Niederschlagshöhen in Millimetern, gemessen um 7 Uhr morgens** März

Flußgebiet		Ort	Seehöhe m	1	2	3	4	5	6	7	8	9	10	11	12	13	14	15	16	17	18	19	20	21	22	23	24	25	26	27	28	29	30	31	Monatssumme mm	Monatssumme % d. Norm	Abweichung v. d. Norm	Zahl der Tage mit Niederschl. ≧0.1	≧1.0	✳ ≧0.1	☒
Mündung bis Havel	A. Elbe	Seehausen (Altm.)	21	1.7	.	1.8	.	.	.	.	.	.	0.2	.	.	.	.	.	.	.	.	.	.	.	.	.	.	.	3.5	3.7	3.0	.	3.8	0.2	17.3	45	-27	8	6	.	.
		Wendisch Warnow	35	1.2	2.7	0.4	.	.	.	.	.	.	0.8	.	.	.	.	.	.	.	.	.	.	.	.	.	0.2	.	2.8	8.2	4.2	.	0.8	0.3	27.6	57	-21	10	5	1	.
		Lenzen	17	2.7	0.6	0.5	.	.	.	.	.	.	0.6	.	.	.	.	.	.	.	.	.	.	.	.	.	.	.	2.4	6.0	4.3	0.2	1.4	0.2	18.7	44	-24	10	5	.	.
	Elde	Röbel	65	4.5	0.3	1.1	.	.	.	.	.	.	2.9	.	.	.	.	.	.	.	.	.	.	.	.	.	3.7	.	1.4	4.0	0.4	2.8	1.4	0.8	22.3	63	-11	11	8	1	.
		Waren	68	4.0	0.8	0.4	0.1	.	.	.	.	.	3.0	.	.	.	.	.	.	.	.	.	.	.	.	.	3.7	.	3.7	0.8	1.0	.	1.3	0.7	20.1	48	-22	11	6	.	.
		Plau	63	8.0	0.4	0.7	.	.	.	.	.	.	3.1	.	.	.	.	.	.	.	.	.	.	.	.	.	0.3	.	3.9	1.1	1.1	.	2.1	0.7	22.0	56	-17	10	6	1	.
		Redlin	57	4.5	0.8	1.0	0.4	.	.	.	.	.	1.1	.	.	.	.	.	.	.	.	.	.	.	.	.	.	.	4.3	5.1	2.4	.	1.1	0.5	27.8	56	-17	10	7	.	.
		Hohenviecheln	50	5.1	0.7	1.2	.	.	.	.	.	.	1.7	.	.	.	.	.	.	.	.	.	.	.	.	.	0.4	.	4.5	1.1	.	.	1.8	0.3	16.8	41	-24	9	6	.	.
		Schwerin	52	2.4	0.7	1.1	.	.	.	.	.	.	1.6	.	.	.	.	.	.	.	.	.	.	.	.	.	1.5	.	5.5	4.9	3.1	.	0.7	0.3	21.8	48	-24	10	7	2	.
		Friedrichsmoor	40	3.8	1.0	1.1	0.2	.	.	.	.	.	1.0	.	.	.	.	.	.	.	.	.	.	.	.	.	3.3	.	5.2	10.2	4.7	0.0	1.1	0.4	31.4	70	-13	11	9	1	.
		Grabow	30	3.4	1.8	.	.	.	.	.	.	.	1.2	.	.	.	.	.	.	.	.	.	.	.	.	.	.	.	3.2	13.7	4.3	.	1.1	.	29.7	60	-13	7	7	3	3
		Dömitz	15	1.5	.	1.3	.	.	.	.	.	.	1.2	.	.	.	.	.	.	.	.	.	.	.	.	.	.	.	1.8	4.9	4.6	.	1.2	.	16.6	41	-24	7	7	.	.
	Jeetzel	Beetzendorf	40	0.6	.	.	0.3	.	.	.	.	.	.	.	.	.	.	.	.	.	.	.	.	.	.	.	.	.	3.4	3.1	3.9	.	2.1	0.7	14.3	38	-24	7	4	.	.
		Klötze	55	1.1	1.0	0.3	0.0	.	.	.	.	.	.	0.2	.	.	.	.	.	.	.	.	.	.	.	.	.	.	4.4	2.3	3.1	0.2	1.3	0.7	15.2	38	-24	10	6	1	.
		Salzwedel	23	0.3	0.1	0.6	.	.	.	.	.	.	1.2	.	.	.	.	.	.	.	.	.	.	.	.	.	.	.	2.4	3.5	4.8	.	1.2	0.6	15.3	34	-29	9	5	2	.
		Arendsee	28	0.3	1.2	0.1	0.0	.	.	.	.	.	0.0	.	.	.	.	.	.	.	.	.	.	.	.	.	.	.	3.6	4.1	1.1	0.0	3.5	0.1	15.2	38	-25	8	5	1	.
		Schnega	50	0.1	0.2	1.2	.	.	.	.	.	.	1.1	.	.	.	.	.	.	.	.	.	.	.	.	.	0.1	.	2.3	4.6	4.8	0.5	1.3	0.8	17.6	43	-24	11	6	2	.
		Lüchow	18	0.2	.	0.8	.	.	.	.	.	.	0.2	.	.	.	.	.	.	.	.	.	.	.	.	.	.	.	1.6	2.1	5.2	.	1.6	0.3	12.0	30	-28	8	4	2	.
	Sude	Hagenow	25	4.0	1.1	1.5	.	.	.	.	.	.	2.2	.	.	.	.	.	.	.	.	.	.	.	.	.	0.3	.	5.3	12.6	4.9	.	1.6	0.3	34.0	72	-13	10	6	2	.
		Lübtheen	15	2.3	1.1	1.2	0.0	.	.	.	.	.	2.5	0.1	.	.	.	.	.	.	.	.	.	.	.	.	.	.	2.5	8.5	6.2	0.8	2.0	0.5	27.7	64	-16	11	8	2	1
		Kloddram	180	5.4	0.4	1.6	.	.	.	.	.	.	2.1	.	.	.	.	.	.	.	.	.	.	.	.	.	.	.	2.0	10.2	5.6	.	2.0	.	30.1	64	-17	8	7	3	.
		Zarrentin	40	5.3	0.4	2.0	0.1	0.0	.	.	.	.	3.3	.	0.0	.	.	0.0	.	.	0.0	.	.	.	.	.	1.4	.	6.4	7.2	7.2	.	0.9	1.3	36.1	77	-11	11	8	1	.
	Elbe	Büchen	18	4.5	.	1.3	.	.	.	.	.	.	2.6	.	.	.	.	.	.	.	0.0	.	.	.	.	.	0.6	.	3.6	5.1	6.6	0.6	3.1	3.2	37.2	82	-8	10	8	1	.
		Lauenburg	45	3.3	0.5	3.1	0.1	.	.	.	.	0.0	3.4	0.1	.	.	.	.	.	.	0.0	.	.	.	.	.	0.4	.	5.0	5.1	3.8	0.1	3.2	2.8	30.9	67	-15	13	8	2	.
	Ilmenau	Uelzen (Luisenstr.)	38	2.6	1.3	1.2	.	.	.	.	.	.	1.1	0.8	.	.	.	.	.	.	.	.	.	.	.	.	.	.	2.6	5.1	6.5	.	1.1	1.4	24.9	53	-22	10	9	2	.
		Velgen	85	3.1	1.8	0.4	.	.	.	0.0	.	.	1.1	0.0	.	.	.	.	.	.	.	.	.	.	.	.	.	.	4.2	4.2	5.4	0.1	1.8	1.5	24.2	53	-21	10	8	2	.
		Lüneburg (Schildsteinweg)	38	2.9	0.6	2.6	0.1	.	.	.	.	.	2.3	0.3	.	.	.	.	.	.	.	.	.	.	.	.	.	.	4.3	5.6	6.8	.	2.3	1.6	31.4	69	-14	11	8	1	.
		Hohenfier	64	1.5	.	2.1	.	.	.	.	.	.	1.2	2.4	.	.	.	.	.	.	.	.	.	.	.	.	.	.	3.5	3.9	4.5	2.6	5.0	3.1	31.0	74	-11	10	10	2	.
		Dahlenburg	35	3.2	1.4	2.0	.	.	.	.	.	.	0.1	.	.	.	.	.	.	.	.	.	.	.	.	.	.	.	3.3	6.2	4.6	.	3.3	2.0	26.1	58	-13	9	8	.	.
	Stör bis Ilmenau	Stöckte	3	3.6	0.3	2.5	.	.	.	.	.	.	2.1	.	.	.	.	.	.	.	.	.	.	.	.	.	1.2	.	6.1	9.2	9.5	9.0	1.1	1.8	47.0	121	+8	11	10	2	.
		Sahrendorf-Schätz.	70	2.9	0.4	(3.0)	.	.	.	.	.	.	2.6	0.5	.	.	.	.	.	.	.	.	.	.	.	.	.	.	6.1	3.9	1.1	.	2.8	2.2	32.1	59	-23	10	6	2	.
		Reinbek	9	5.1	0.4	4.5	.	.	.	.	.	.	3.5	.	.	.	.	.	.	.	.	.	.	.	.	.	1.2	.	6.8	6.5	3.6	0.8	2.2	4.3	32.5	83	-5	11	9	1	.
		Bargteheide	43	8.6	1.1	4.2	.	.	.	.	.	.	5.6	.	.	.	.	.	.	.	.	.	.	.	.	.	1.1	.	11.2	12.6	3.4	.	1.6	3.1	58	106	+3	10	10	1	.
		Hamburg-Fuhlsbütt.	40	4.2	0.6	3.3	.	.	.	.	.	0.0	2.0	0.0	.	.	.	.	.	.	0.0	0.0	.	.	.	.	0.4	0.4	9.0	3.8	2.6	0.0	1.2	3.3	37.4	63	-18	11	8	1	.
		Harbg.-Wilhelmsb.	17	3.6	0.3	3.1	0.2	.	.	.	.	.	1.1	.	.	.	.	.	.	.	.	.	.	.	.	.	0.0	.	13.1	3.0	16.2	.	1.1	3.3	54.2	110	+5	10	8	2	.
		Sauensiek	40	5.8	0.5	3.2	.	.	.	.	.	.	1.9	.	.	.	.	.	.	.	.	.	.	.	.	.	0.2	0.8	11.8	5.3	5.4	0.5	1.1	2.0	38.5	83	-8	12	6	1	.
		Estebrügge	1	4.3	0.2	4.5	.	.	.	.	.	.	1.6	.	.	.	.	.	.	.	.	.	.	.	.	.	0.1	0.4	12.0	6.8	10.1	.	1.3	3.5	44.8	94	-3	11	8	.	.
		Stade	20	5.6	0.3	4.6	.	.	.	.	.	.	2.2	0.1	.	.	.	.	.	.	.	.	.	.	.	.	0.1	2.0	6.5	10.5	6.9	0.5	1.4	4.3	45.6	90	-5	13	9	.	.
		Rantzau	10	6.3	0.1	3.5	.	.	.	.	.	0.1	3.1	.	.	.	.	.	.	0.0	.	.	.	.	.	.	0.1	0.8	8.4	6.4	2.6	.	2.2	4.8	39.0	81	-9	12	8	.	.
		Nindorf	1	6.1	0.1	3.6	.	.	.	.	.	0.0	2.1	.	.	.	.	.	.	0.0	.	.	.	.	.	.	0.5	1.1	10.3	7.6	10.1	0.5	0.9	3.4	47.5	100	0	12	8	1	.
		Glückstadt	3	4.1	0.6	2.1	.	.	.	.	.	.	2.8	.	.	.	.	.	.	.	.	.	.	.	.	.	.	1.2	7.8	6.2	6.4	.	1.2	3.8	37.4	86	-5	10	9	2	.
	Stör	Neumünster	21	10.0	1.6	2.2	0.0	.	.	.	.	0.1	5.4	.	.	0.0	0.0	0.0	.	0.0	.	.	.	.	.	.	0.1	0.0	8.5	5.9	2.1	0.4	1.3	2.1	39.3	78	-11	12	9	.	.
		Seth	33	13.1	1.3	2.9	.	.	.	.	.	.	5.5	.	.	.	.	.	.	.	.	.	.	.	.	.	0.5	.	10.5	5.6	3.0	0.0	2.5	2.3	47.2	98	-1	10	9	2	.
		Bramstedt (Bad)	10	11.0	1.1	2.2	0.0	.	.	.	.	0.0	4.5	.	.	.	.	.	.	.	.	.	.	.	.	.	1.2	.	8.0	6.1	3.1	0.2	2.2	3.5	44.3	90	-5	11	10	1	.
		Itzehoe	14	10.1	1.0	2.1	.	.	.	.	.	0.1	4.4	.	.	.	0.0	0.0	.	0.0	.	.	.	.	.	.	1.0	0.0	6.1	3.1	2.8	0.5	2.2	4.0	38.5	80	-10	12	10	.	.
		Christinenthal	20	11.0	0.4	1.3	.	.	.	.	.	.	3.3	.	.	.	.	.	.	.	.	.	.	.	.	.	.	0.1	7.4	6.4	3.1	0.3	2.1	3.0	40.8	84	-6	11	8	1	.
	E.	Freiburg a. E.	3	6.4	0.1	2.4	.	0.2	.	.	.	0.1	3.5	.	.	.	0.1	.	.	0.1	.	.	.	.	.	1.3	.	.	8.8	8.3	6.0	1.2	1.5	3.1	43.1	88	-6	15	10	.	.

Flußgebiet		Ort	Seehöhe m	1	2	3	4	5	6	7	8	9	10	11	12	13	14	15	16	17	18	19	20	21	22	23	24	25	26	27	28	29	30	31	Monatssumme mm	Monatssumme % d. Norm.	Abweichung v. d. Norm.	Zahl der Tage mit Niederschl. ≧0,1	≧1,0	≧0,1	☒
Von der Elbe bis zur Weser																																								
Hannoversche Küste (Elbe-Weser)	Oste	Elsdorf	30	3.7	0.5	3.0	0.1	·	·	·	·	·	0.6	0.1	·	·	·	·	·	·	·	·	·	·	·	1.9	0.1	·	12.3	5.5	5.1	1.0	2.1	1.5	37.5	(84)	(-7)	14	9	1	·
		Selsingen	22	5.9	0.8	3.4	·	·	·	0.5	·	·	1.0	·	·	·	·	·	·	·	·	·	·	·	·	·	·	·	15.8	5.8	4.6	0.8	1.7	0.8	44.1	82	- 9	11	7	·	·
		Bremervörde	6	6.3	0.7	3.1	0.1	·	·	0.0	·	0.0	1.9	0.1	·	·	·	·	·	·	·	·	·	·	·	0.3	0.4	·	9.6	7.1	4.4	0.6	0.7	2.0	34.3	68	-16	14	7	3	·
		Neuhaus a. Oste	2	5.6	0.8	1.2	0.1	·	·	·	·	·	2.7	·	·	·	·	·	·	·	·	·	·	·	·	·	1.5	·	7.1	3.8	2.8	·	0.6	1.5	27.7	61	-18	11	8	1	·
	Nordsee	Steinau	1	4.5	0.1	1.9	·	·	·	·	·	0.0	1.5	·	0.1	0.1	·	·	·	0.0	·	·	·	·	·	0.0	0.9	·	8.8	2.5	3.3	0.5	0.3	0.9	25.4	56	-20	13	6	1	·
		Lamstedt	25	5.0	0.8	2.0	·	·	·	·	·	·	2.4	·	·	·	·	·	·	·	·	·	·	·	·	·	1.5	·	9.2	3.5	4.7	0.8	0.4	1.3	31.6	67	-16	11	8	·	·
		Altenbruch	4	5.2	·	0.9	·	·	·	·	·	0.3	3.5	·	·	·	·	·	·	·	·	·	·	·	·	·	1.1	·	6.3	2.8	2.8	1.5	·	1.7	26.1	63	-15	10	8	·	·
		Altenwalde	8	5.0	0.0	0.5	·	·	·	·	·	·	1.4	·	·	·	·	·	·	·	·	·	·	·	·	1.3	·	·	6.0	1.4	5.2	1.1	0.9	1.4	24.2	(60)	(-16)	10	8	1	·
		Feldsating	2	4.7	·	0.8	·	·	·	·	·	0.2	1.1	·	·	·	·	·	·	·	·	·	·	·	·	1.8	·	·	7.7	2.7	2.3	1.2	0.3	0.6	23.4	55	-19	11	7	·	·
		Köhlen	12	5.3	0.8	3.2	·	·	·	·	·	·	1.6	·	·	·	·	·	·	·	·	·	·	·	·	·	0.5	·	9.2	2.5	3.9	0.4	0.5	1.4	29.3	64	-16	11	7	1	·
		Bremerhaven	4	5.5	0.4	0.9	·	·	·	0.0	·	0.2	0.9	0.0	·	0.0	·	·	·	·	·	·	·	·	·	·	1.1	0.0	7.9	3.5	4.4	0.6	1.0	0.2	26.6	(66)	(-14)	12	6	1	·
Weser																																								
Werra	Werra	Saargrund	540	7.3	1.0	·	0.1	·	·	·	·	·	·	11.7	·	·	·	·	·	·	·	·	·	·	·	1.4	·	·	1.5	4.1	0.3	·	·	·	27.4	35	-51	8	6	2	4
		Hildburghausen	381	3.0	·	·	·	·	·	·	·	·	·	3.0	·	·	·	·	·	·	·	·	·	·	·	·	·	·	3.2	4.0	10.1	1.4	5.4	·	30.1	69	-14	7	7	3	1
	Schlense	Unterneubrunn	460	6.1	·	0.6	·	·	·	·	·	·	·	13.5	·	·	·	·	·	·	·	·	·	·	·	·	·	·	7.1	1.1	9.2	·	5.2	·	43.1	67	-21	7	6	3	·
		Frauenwald	745	7.3	0.3	·	0.2	·	·	·	·	·	·	9.8	·	·	·	·	·	·	·	0.0	·	·	·	·	·	·	·	5.6	5.9	10.6	1.2	5.3	0.8	47.0	52	-43	10	7	4	3
		Schleusingen	414	5.4	0.2	·	0.0	·	·	·	·	0.0	·	10.5	0.2	·	·	·	·	·	·	·	·	·	·	0.1	·	·	4.7	2.5	8.6	1.3	5.7	0.2	39.7	79	-10	11	7	3	1
		Schmiedefeld	720	3.5	0.7	0.1	0.2	·	·	·	·	·	·	11.5	·	·	·	·	·	·	·	0.4	·	·	·	·	·	·	6.1	3.1	15.7	0.2	5.5	1.0	53.0	60	-36	12	7	4	14
	W.	Tachbach	355	5.2	0.0	·	·	·	·	·	·	·	·	3.7	·	·	·	·	·	·	·	·	·	·	·	0.0	·	·	5.6	2.4	8.0	0.8	5.7	·	31.4	73	-12	7	6	3	3
	Hassel	Suhl	440	5.5	0.2	0.1	·	·	·	·	·	·	·	9.9	·	·	·	·	·	·	·	0.0	·	·	·	·	·	·	·	4.2	4.2	9.4	2.9	7.0	0.1	43.5	75	-14	10	7	4	2
		Oberschönau	515	10.2	0.1	·	·	·	·	·	·	·	·	16.7	·	·	·	·	·	·	·	0.1	·	·	·	·	·	·	·	8.1	7.3	21.3	4.7	5.6	0.2	74.3	100		10	7	4	4
		Kühndorf	456	(3.0)	·	·	·	·	·	·	0.5	·	·	1.8	·	·	·	·	·	·	·	·	·	·	·	·	·	·	3.9	2.3.3		5.3	6.4	·	(44.2)	88	- 6	(3)	(1)	2	·
Hörsel bis Hassel		Henneberg	416	0.9	0.3	·	·	·	·	·	·	·	·	0.2	·	·	·	·	·	·	·	·	·	·	·	·	·	·	2.3	1.2	5.6	2.8	0.2	·	13.5	32	-28	8	4	3	·
		Meiningen	308	0.8	0.1	·	·	·	·	·	·	·	·	2.2	·	·	·	·	·	·	·	·	·	·	·	·	·	·	3.8	3.5	4.8	1.8	4.2	0.2	21.4	37	-19	9	6	3	·
		Geba	670	0.8	1.3	·	·	·	·	·	·	·	·	4.0	·	·	·	·	·	·	·	·	·	·	·	·	·	·	4.2	5.4	4.8	4.6	3.1	0.4	29.1	53	-21	9	7	4	·
		Schmalkalden	330	3.2	·	·	·	·	·	·	·	·	·	4.9	·	·	·	·	·	·	·	·	·	·	·	·	·	·	7.7	4.8	6.4	2.0	7.5	·	36.5	81	- 3	7	7	3	1
		Roßdorf	400	1.2	·	·	·	·	·	·	·	·	·	3.4	·	·	·	·	·	·	·	·	·	·	·	·	·	·	10.2	2.1	4.7	1.8	2.8	0.2	26.4	66	-14	8	7	2	·
		Brotterode	580	4.9	0.1	·	·	·	·	·	·	·	·	14.5	0.0	·	·	·	·	·	·	·	0.0	·	·	·	·	·	9.2	5.4	15.0	2.6	10.0	0.9	62.6	86	-10	9	7	4	3
		Inselsberg	916	8.8	0.6	0.1	·	·	·	0.0	0.1	·	·	7.2	0.0	·	·	·	·	·	·	0.1	·	·	·	·	·	0.0	16.2	8.2	9.6	2.3	2.7	0.6	56.5			12	7	4	20
		Breitungen	250	1.4	0.4	·	·	·	·	·	0.3	·	·	4.6	·	·	·	·	·	·	·	·	·	·	·	·	·	·	6.6	2.8	4.8	0.5	5.0	·	26.4	73	-10	9	6	3	2
		Salzungen	253	1.4	0.1	·	·	·	·	·	0.1	·	·	3.1	·	·	·	·	·	·	·	·	·	·	·	·	0.0	·	9.0	4.0	5.0	0.5	3.8	·	27.0	75	- 9	(9)	(6)	(3)	·
		Vacha	240	2.0	·	·	·	·	·	·	·	·	·	1.7	·	·	·	·	·	·	·	·	·	·	·	·	1.5	·	8.6	4.1	4.0	3.1	2.5	·	27.5	69	-12	8	8	3	1
		Tann	370	·	·	·	·	·	·	·	·	·	·	2.7	·	·	·	·	·	·	·	·	·	·	·	·	·	·	4.5	3.0	9.0	3.0	2.7	·	24.9	58	-22	6	6	2	2
		Rasdorf	320	1.1	1.2	·	·	·	·	·	·	·	·	1.6	·	·	·	·	·	0.0	0.0	·	·	·	·	·	·	·	2.3	3.1	2.3	1.8	·	·	13.4	33	-28	7	7	3	2
		Heringen	230	1.0	·	·	·	·	·	·	·	·	·	1.9	·	·	·	·	·	·	·	·	·	·	·	·	·	·	8.6	3.3	2.2	1.0	3.4	·	21.9	55	-18	7	7	3	·
		Marksuhl	246	·	·	·	·	·	·	·	·	·	·	6.3	·	·	·	·	·	·	·	·	·	·	·	·	·	·	9.0	2.8	2.6	2.6	2.1	·	25.4	69	-12	6	6	2	2
		Frauenborn	295	·	·	·	·	·	·	·	·	·	·	3.6	·	·	·	·	·	·	·	·	·	·	·	·	·	·	7.7	3.5	5.4	1.8	3.5	0.3	25.8	60	-17	7	6	1	·
	Hörsel	Tabarz	394	3.6	1.7	·	·	·	·	·	·	·	·	4.5	·	·	·	·	·	·	·	·	·	·	·	·	0.0	0.0	10.0	4.5	6.0	1.0	1.5	0.1	32.9	43	-43	9	8	4	1
		Gotha	330	0.2	·	·	·	·	·	·	·	·	·	4.6	·	·	·	·	·	·	·	·	·	·	·	·	0.5	·	7.0	1.0	1.7	1.4	1.6	0.2	18.2	55	-15	9	6	3	2
		Großenbehringen	281	0.5	·	·	·	·	·	·	0.0	·	·	4.1	·	·	·	·	·	·	·	·	·	·	·	·	·	·	6.7	1.6	1.3	1.3	2.4	0.0	18.5	45	-22	8	6	2	·
		Eisenach	222	1.3	·	·	·	·	·	·	·	·	·	5.1	·	·	·	·	·	·	·	·	·	·	·	·	·	·	7.0	2.4	4.2	0.9	2.0	0.2	(23.1)	39	-16	(3)	(6)	3	2
	Vereinig. b. Hörsel	Frankenroda	180	0.6	·	·	·	·	·	·	·	·	·	2.1	·	·	·	·	·	·	·	·	·	·	·	·	·	·	7.1	1.5	3.3	·	3.8	·	18.4	45	-25	6	3	·	·
		Eschwege	186	0.6	·	·	·	·	·	0.0	·	·	·	1.2	·	·	·	·	·	·	·	·	·	·	·	·	·	·	6.1	2.5	2.6	0.9	2.2	0.1	16.2	44	-21	8	5	2	·
		Wichmannshausen	203	0.5	·	0.1	·	·	·	·	·	·	·	3.0	·	·	·	·	·	·	·	0.0	·	·	·	·	0.0	·	6.1	3.3	2.7	2.1	2.4	0.2	20.9	48	-23	9	6	1	1

1938 **Tägliche Niederschlagshöhen in Millimetern, gemessen um 7 Uhr morgens** März

Flußgebiet		Ort	See-höhe m	1	2	3	4	5	6	7	8	9	10	11	12	13	14	15	16	17	18	19	20	21	22	23	24	25	26	27	28	29	30	31	Monatssumme mm	% d. Norm.	Abweichung v. d. Norm.	Zahl der Tage mit Niederschl. ≥0.1	≥1.0	≥0.1	☒
Werra	Vereinig. b. Hörsel	Groß Almerode	350	1.4	.	3.4	.	.	.	.	.	.	9.6	.	.	.	.	.	.	.	1.3	.	.	.	.	.	.	.	14.6	9.6	8.2	2.5	9.1	2.0	66.7	111	+10	10	10	2	2
		Witzenhausen	136	0.0	0.7	.	.	.	.	.	.	.	.	.	.	.	.	.	.	.	0.0	.	.	.	.	.	0.0	.	8.5	2.3	1.6	1.0	0.8	0.2	15.1	41	-22	7	4	2	.
		Hannov. Münden	125	1.5	.	.	.	.	.	.	.	.	.	4.7	.	.	.	.	.	.	0.7	.	.	.	.	.	.	.	4.0	4.2	6.0	2.0	7.7	2.2	32.0	70	-14	9	8	1	.
Fulda	Schlitz bis Quelle	Wasserkuppe	923	3.3	0.7	.	.	.	.	.	.	.	.	2.8	.	.	.	.	.	.	.	.	.	.	.	.	1.5	.	11.3	9.2	8.8	6.3	3.0	10.6	57.5	75	-19	10	9	4	6
		Gersfeld	512	1.0	0.4	.	.	.	.	.	.	.	.	2.5	.	.	.	.	.	.	.	.	.	.	.	.	2.7	.	13.1	4.8	4.9	2.3	7.1	0.6	33.4	64	-25	10	8	3	2
		Oberkalbach	375	0.5	0.0	.	.	.	.	.	.	.	.	.	.	.	.	.	.	.	.	.	.	.	.	.	2.3	.	6.2	4.3	3.5	5.5	4.2	.	26.5	43	-37	7	6	2	2
		Fulda	330	0.0	.	.	.	.	.	.	.	.	.	0.0	.	.	.	.	.	0.0	0.0	.	.	.	0.5	0.7	.	.	10.1	0.8	1.3	1.3	2.7	0.2	17.6	45	-21	8	4	3	2
		Grebenhain	436	1.0	.	.	.	.	.	.	.	.	.	0.3	.	.	.	.	.	.	.	.	.	.	.	0.0	.	.	6.6	1.6	4.2	0.5	1.4	.	15.6	21	- 9	7	5	2	3
	Schlitz	Hosenfeld	380	.	.	.	.	.	.	.	.	.	.	.	.	.	.	.	.	.	.	.	.	.	0.8	.	.	.	7.9	3.5	0.9	1.5	1.8	.	16.4	34	-32	6	4	3	2
		Lauterbach-Süd	295	.	.	.	.	.	.	.	.	.	.	.	.	.	.	.	.	.	.	1.0	.	.	.	.	.	.	5.2	5.0	0.8	2.3	3.4	0.2	17.4	46	-20	7	5	2	.
		Salzschlirf	242	.	.	.	.	.	.	.	.	.	.	0.5	.	.	.	.	.	.	.	.	.	.	.	.	.	.	7.2	0.2	4.1	0.9	3.7	0.3	17.4	46	-21	7	3	2	.
		Schlitz	238	0.1	.	0.2	.	.	.	.	.	.	.	0.6	.	.	.	.	.	.	0.0	.	.	.	.	0.0	.	.	8.4	2.5	1.9	0.4	3.0	0.0	17.6	45	-21	8	4	3	.
	Eder bis Schlitz	~~Solms~~ ×	~~216~~	.	.	.	.	.	.	.	.	.	.	.	.	.	.	.	.	.	.	.	.	.	.	.	.	7.3	2.1	1.4	4.0	1.4	.	16.7			5	5	2	.
		Hersfeld (Kurpark)	202	0.6	0.0	0.0	.	.	.	.	.	.	0.0	1.8	.	.	.	.	.	.	.	.	.	.	0.0	0.0	.	.	7.4	3.3	5.0	2.3	4.4	0.0	24.8	56	-31	7	6	2	.
		Neuenstein	293	0.6	.	.	.	.	.	.	.	.	.	1.8	.	.	.	.	.	.	.	.	.	.	.	.	.	.	11.2	0.6	0.8	0.6	2.9	.	18.5	39	-30	7	3	3	2
		Elters	435	1.0	.	.	.	.	.	.	.	.	.	1.2	.	.	.	.	.	.	.	.	.	.	.	.	.	.	15.2	1.9	4.3	1.0	6.3	0.3	31.2	60	-21	8	7	3	2
		Hünfeld	260	0.8	.	.	.	.	.	.	.	.	.	1.8	.	.	.	.	.	.	.	.	.	.	.	0.0	0.0	.	8.1	1.6	4.3	2.0	4.1	.	22.7	63	-13	7	6	2	.
		Friedewald	385	2.0	0.1	.	.	.	.	.	.	.	.	4.0	.	.	.	.	.	.	.	.	.	.	.	.	.	0.0	9.8	3.1	3.8	3.8	4.8	0.1	31.5	77	- 5	9	7	3	1
		~~Ziebach~~ ××	~~260~~	1.2	.	.	.	.	.	.	.	.	.	3.5	.	.	.	.	.	.	.	.	.	.	.	.	.	.	6.0	4.1	1.5	2.1	3.2	.	21.6			7	7	3	.
		Seifertshausen	280	0.4	.	0.5	.	.	.	0.1	.	.	.	4.5	.	.	.	.	.	.	.	.	.	.	.	.	.	.	6.8	6.5	4.7	3.8	1.9	.	29.2	66	-15	9	6	2	2
		Rengshausen	300	0.3	0.1	.	.	.	.	.	.	.	.	3.0	.	.	.	.	.	.	.	.	.	.	.	.	.	.	11.6	4.2	1.8	3.0	4.2	.	28.2	61	-13	8	6	2	1
		Spangenberg	300	.	0.2	0.5	.	.	.	0.2	.		.	0.8	.	.	.	.	.	.	.	.	.	.	.	.	.	.	9.6	2.4	4.0	3.6	5.0	.	26.3	62	-16	9	5	2	.
		Melsungen (A. Keßb.)	190	0.2	.	0.1	.	.	.	0.0	.	.	.	3.5	.	.	.	.	.	.	.	.	.	.	.	.	.	.	12.4	2.6	1.4	6.1	3.6	0.0	29.9	79	- 8	8	6	3	1
	Eder	Erndtebrück	495	1.3	1.2	0.7	0.1	.	.	.	.	.	.	3.6	.	.	.	.	.	.	0.3	.	.	.	.	.	.	.	0.3	6.6	3.4	4.1	7.3	1.7	30.8	33	-59	11	7	3	1
		Girkhausen	485	0.7	2.3	.	.	.	.	.	.	1.2	1.4	9.3	.	.	.	.	.	0.4	0.2	.	.	.	.	.	0.9	.	5.2	7.3	2.5	7.7	4.0	2.5	45.6	50	-45	14	10	3	.
		Berleburg	420	0.6	1.1	0.7	.	.	.	.	.	.	0.1	6.0	.	.	.	.	.	.	.	.	.	.	.	.	.	.	1.1	12.3	2.6	5.7	5.2	1.6	37.0	49	-39	10	8	3	1
		Hatzfeld	350	0.1	0.2	0.7	.	.	.	.	.	.	.	0.2	.	.	.	.	.	.	.	.	.	.	.	.	.	0.1	.	8.0	3.2	2.5	2.7	4.5	22.2	39	-35	10	5	1	.
		Osterfeld	383	2.8	1.1	.	.	.	.	.	.	.	.	.	.	.	.	.	.	.	.	.	.	.	.	.	2.1	.	.	10.2	3.3	3.5	.	.	23.0	40	-36	6	6	1	1
		Winterberg	650	1.0	4.5	2.0	.	.	.	.	0.1	.	.	9.7	.	.	.	.	.	.	0.3	0.2	.	.	.	.	.	.	5.5	7.8	3.1	5.7	6.0	3.3	49.2	53	-44	13	10	5	4
		Hallenberg	400	0.9	1.5	0.1	.	.	.	.	.	.	.	2.2	.	.	.	.	.	.	.	0.4	.	.	.	.	.	.	3.5	3.3	3.1	2.0	0.4	0.3	23.7	35	-42	11	6	4	2
		~~Medebach~~ +	~~405~~	0.3	1.6	0.0	.	.	.	.	.	.	.	2.5	.	.	.	.	.	.	.	.	.	.	.	.	.	.	0.5	5.2	5.3	2.7	1.9	1.2	21.8			9	7	3	.
		Fürstenberg (Kr. Eisenberg)	415	.	0.0	.	.	.	.	.	.	.	.	1.4	.	.	.	.	.	.	.	.	.	.	.	.	.	.	1.7	3.1	1.4	1.4	2.2	0.2	11.4	26	-33	7	6	3	.
		Frankenau	430	0.1	.	.	.	.	.	.	.	.	.	1.4	.	.	.	.	.	.	0.2	.	.	.	.	.	.	.	3.3	2.1	0.2	3.3	2.6	.	13.2	30	-31	8	5	2	1
		Korbach	368	.	0.6	.	.	.	.	.	.	.	.	2.6	.	.	.	.	.	.	0.0	.	.	.	.	.	.	.	2.7	7.2	2.8	2.5	2.7	0.1	21.2	48	-27	8	6	2	1
		Alraft	293	0.5	0.1	.	.	.	.	.	.	.	.	3.1	.	.	.	.	.	.	.	.	.	.	.	.	.	.	2.8	4.8	1.6	4.9	1.4	0.2	19.4	50	-20	9	6	1	1
		Edersee	235	.	0.1	.	.	.	.	.	.	.	.	2.0	.	.	.	.	.	.	.	.	.	.	.	.	.	.	4.2	4.2	2.2	4.5	0.8	.	18.0	50	-19	7	5	3	1
		Elberberg	320	.	.	.	.	.	.	.	.	.	.	1.7	.	.	.	.	.	.	.	.	.	.	.	.	.	.	5.0	3.0	2.8	5.9	1.7	.	20.1	56	-15	5	5	1	.
		Fritzlar	190	.	.	.	.	.	.	.	.	.	.	1.1	.	.	.	.	.	.	.	.	.	.	.	.	.	.	3.0	3.3	3.6	3.0	3.6	.	17.6	52	-17	6	6	2	.
	Eder, Schwalm	Meiches	467	0.5	.	.	.	.	.	.	.	.	.	1.2	.	.	.	.	.	.	.	.	.	.	.	.	.	.	6.3	2.2	2.8	0.5	4.6	1.8	19.9	31	-44	8	6	3	2
		Alsfeld	272	1.4	.	.	.	.	.	.	.	.	.	0.4	.	.	.	.	.	.	.	.	.	.	.	.	.	.	0.8	1.2	3.9	2.6	2.5	.	12.8	30	-29	7	5	3	1
		Lingelbach	380	.	0.7	.	.	.	.	.	.	.	.	1.5	.	.	.	.	.	.	.	.	.	.	.	.	.	.	9.5	2.4	2.0	2.6	6.0	.	24.7	60	-13	7	6	3	2
		Holzburg	280	0.4	0.1	0.3	.	.	.	.	.	.	.	1.4	.	.	.	.	.	.	.	.	.	.	.	.	.	.	9.1	2.8	0.9	1.0	3.3	0.1	19.4	53	-19	10	5	3	1
		Hauptschwenda	500	0.5	0.1	.	.	.	.	.	.	.	.	2.7	.	.	.	.	.	.	.	.	.	.	.	.	.	0.0	7.6	1.7	3.8	3.3	9.6	.	29.3	52	-23	8	6	3	2
		Treysa	205	.	.	.	.	.	.	.	.	.	.	1.0	.	.	.	.	.	.	.	.	.	.	.	.	.	.	4.3	1.2	0.5	0.3	1.3	0.2	8.8	26	-45	7	4	1	.
		Gilserberg	340	0.2	.	.	.	.	.	.	.	.	.	0.0	.	.	.	.	.	.	.	.	.	.	.	.	.	1.7	2.8	1.1	0.4	3.5	4.0	3.0	17.6	36	-18	9	6	1	1
		Armsfeld	367	.	.	.	.	.	.	.	.	.	.	2.7	.	.	.	.	.	.	.	.	.	.	.	.	.	.	5.2	3.0	1.2	9.4	5.3	1.3	28.1	54	-24	7	7	3	1
		Frielendorf	223	2.4	.	.	.	.	.	.	.	.	.	1.8	.	.	.	.	.	.	.	.	.	.	.	.	.	.	0.6	1.4	2.7	10.7	0.6	.	20.2	55	-17	7	5	2	1

× Stackhausen 300 + Eppe 377
×× Jba 250

1938 **Tägliche Niederschlagshöhen in Millimetern, gemessen um 7 Uhr morgens** März

Flußgebiet		Ort	Seehöhe m	1	2	3	4	5	6	7	8	9	10	11	12	13	14	15	16	17	18	19	20	21	22	23	24	25	26	27	28	29	30	31	Monatssumme mm	Monatssumme % d. Norm.	Abweichung v. d. Norm.	Zahl der Tage mit Niederschl. ≥0.1	Zahl der Tage mit ≥1.0	Zahl der Tage mit ≥0.1	⊠
Fulda	Vereinigung bis Eder	Wilhelmshöhe	523	0.3	0.1	0.1	·	·	0.1	·	·	·	·	4.3	·	·	·	·	·	·	·	·	·	·	·	·	·	3.2	6.2	3.2	4.3	2.8	0.4	25.0	50	-25	11	6	6	1
		Kassel (Wilh. All.)	198	0.2	·	·	·	·	·	0.0	0.0	·	·	1.5	·	·	·	·	·	·	·	·	·	·	·	·	·	·	4.1	4.0	2.2	3.9	2.4	0.8	19.1	55	-16	8	6	2	·
		Rottebreite	290	0.5	·	1.0	·	·	·	0.1	0.2	·	·	5.8	·	·	·	·	·	·	·	·	·	·	·	·	0.4	·	5.8	2.7	5.5	2.6	6.9	0.3	31.8	71	-13	12	7	2	2
		Mönchehof	241	0.2	0.2	·	·	·	·	·	·	·	·	1.8	·	·	·	·	·	·	0.0	·	·	·	·	·	·	·	4.7	3.2	1.3	2.5	3.9	0.2	18.0	47	-20	9	6	2	·
Aller bis zur Vereinigung	Weser	Bursfelde	115	2.4	0.7	·	·	·	·	0.0	0.2	·	·	2.7	·	·	·	·	·	·	0.5	·	·	·	·	·	·	·	3.7	4.0	6.1	0.8	5.5	0.2	26.8	54	-23	11	6	1	·
		Torfhaus i. Soll.	491	1.5	7.4	·	·	·	·	1.5	1.3	·	·	5.2	·	·	·	·	·	·	0.5	·	·	·	·	·	·	·	5.8	4.0	8.0	0.9	10.0	3.4	43.5			12	10	4	4
		Uslar	170																																				
	Diemel	Eimelrod	490	0.1	2.1	0.5	·	·	·	·	·	·	·	4.6	·	·	·	·	·	·	·	·	·	·	·	·	·	·	7.2	6.5	2.8	2.2	8.0	1.4	35.4	57	-27	10	8	2	2
		Beringhausen	315	·	1.4	0.9	·	·	0.3	·	0.5	·	·	4.3	·	·	·	·	·	·	0.2	·	·	·	·	·	·	·	8.5	4.3	6.8	5.5	5.9	0.3	38.9	59	-26	12	7	2	·
		Mengeringhausen	290	·	0.1	·	·	·	·	·	·	·	·	2.9	·	·	·	·	·	·	·	·	·	·	·	·	·	·	3.4	5.7	4.2	6.9	3.0	0.6	26.8	61	-17	8	6	2	1
		Leckringhausen	305	·	·	·	·	·	·	·	·	·	·	1.7	·	·	·	·	·	·	·	·	·	·	·	·	·	·	3.5	3.8	3.3	5.2	2.0	·	19.5	49	-20	6	6	1	·
		Warburg	204	·	0.6	·	·	·	·	·	·	·	·	2.1	·	·	·	·	·	·	·	·	·	·	·	·	·	·	1.8	5.1	2.7	3.4	1.6	0.2	17.5	45	-21	8	6	1	·
		Escheberg	270	·	0.2	0.1	0.1	·	·	·	·	·	·	3.6	·	·	·	·	·	·	·	·	·	·	·	·	·	·	5.8	3.6	2.9	4.4	3.3	1.1	25.1	56	-20	10	7	2	·
		Hofgeismar	160	0.3	·	·	·	0.2	·	0.2	·	·	0.2	1.6	·	·	·	·	·	·	·	·	·	·	·	·	·	·	4.4	3.7	4.6	2.4	4.8	·	22.4	59	-16	10	6	1	·
		Langenthal	265	1.2	0.9	·	·	·	·	0.2	0.3	·	·	3.0	·	·	·	·	·	·	0.7	·	·	·	·	·	·	·	3.8	3.6	4.0	0.2	5.1	0.9	23.9	48	-26	12	6	3	·
		Beberbeck	240	3.4	0.9	·	·	·	·	·	0.2	·	·	·	·	·	·	·	·	·	0.6	·	·	·	·	·	·	·	4.0	2.6	3.8	2.8	4.8	1.0	24.1	57	-17	10	7	2	·
	W.	Winnefeld	276	0.8	0.5	·	·	·	·	0.4	0.3	·	·	2.3	·	·	·	·	·	·	0.5	·	·	·	·	·	·	·	2.5	2.8	2.9	0.5	3.3	1.7	18.5	36	-33	12	6	2	2
	Nethe	Borlinghausen	260	1.2	0.5	0.5	·	·	·	0.5	0.2	·	·	5.7	·	·	·	·	·	·	0.3	·	·	·	·	0.0	·	·	6.3	5.7	6.9	6.5	6.4	0.6	41.3	71	-17	13	7	3	1
		Driburg	230	5.0	4.2	0.2	·	·	·	0.7	0.8	·	0.0	7.2	·	·	·	·	0.0	0.7	2.3	0.1	·	·	·	·	·	·	9.3	4.6	8.4	2.4	11.1	3.9	60.9	88	-8	15	10	1	1
		Brakel	163	2.9	1.7	·	·	·	·	·	·	·	·	1.8	·	·	·	·	·	·	·	·	·	·	·	·	·	·	3.0	2.1	1.1	1.4	3.5	1.0	18.5	36	-33	9	3	1	·
	Holzb.	Schießhaus a. Soll.	390	1.4	2.1	0.5	·	·	·	1.2	·	·	·	4.9	·	·	·	·	·	·	·	·	·	·	·	·	·	·	6.7	1.1	8.0	0.3	5.8	3.4	35.4	57	-33	11	9	1	1
		Holzminden	186	2.5	1.7	·	·	·	·	·	·	·	·	1.7	·	·	·	·	·	·	·	·	·	·	·	·	·	·	2.0	2.9	5.1	0.2	2.2	0.2	17.9	(35)	(-34)	9	7	1	·
	Weser	Stadtoldendorf	228	0.9	2.5	0.5	·	·	·	0.5	0.4	·	0.3	2.6	·	·	·	·	·	·	0.2	·	·	·	·	·	·	·	5.6	2.5	4.0	0.5	4.2	1.6	26.3	50	-26	14	7	2	·
		Ottenstein	300	1.2	3.4	·	·	·	·	0.3	0.2	·	·	1.1	·	·	·	·	·	·	·	·	·	·	·	·	·	·	2.4	1.5	6.0	0.4	3.2	0.7	20.4	34	-39	11	7	2	1
		Scharfoldendorf	154	1.3	1.4	·	·	·	·	0.6	2.2	·	·	2.0	·	·	·	·	·	·	·	·	·	·	·	·	·	·	4.6	3.1	0.4	0.3	2.0	0.4	18.3	(35)	(-34)	11	7	2	·
	Emmer	~~Veldrom~~ ×	~~850~~	2.0	3.1	·	·	·	·	0.4	0.5	·	·	0.5	0.1	·	·	·	·	·	0.1	0.1	·	·	·	·	·	·	6.5	7.2	2.3	0.4	3.7	0.5	27.4	52	-25	14	6	2	1
		Nassengrund	192	1.2	2.6	·	·	·	·	1.1	2.0	·	·	2.6	·	·	·	·	·	2.5	·	·	·	·	·	·	·	·	5.6	6.5	5.0	0.6	4.5	1.3	35.5	71	-15	12	11	2	·
		~~Biesterfeld~~ ××	~~240~~	1.0	·	·	·	·	·	1.9	0.3	·	·	1.2	·	·	·	·	·	·	0.0	·	·	·	·	·	·	·	6.0	5.0	3.4	0.0	3.6	0.4	22.8	50	-23	9	7	2	2
	Weser	Reher	124	2.1	5.5	·	·	·	·	1.7	·	·	·	1.7	·	·	·	·	·	·	·	·	·	·	·	·	·	·	5.5	2.6	5.5	·	2.9	·	27.5	47	-31	8	8		·
		Hameln	68	1.4	0.7	·	·	·	·	1.3	0.0	·	0.1	1.8	·	·	·	·	·	·	·	·	·	·	·	·	·	·	5.6	2.6	1.2	0.7	0.5	0.4	16.3	33	-32	11	6	1	·
		Rinteln	56	0.9	·	0.0	·	·	·	1.9	·	·	·	1.7	·	·	·	·	·	·	·	·	·	·	·	·	·	·	3.5	·	5.3	0.6	0.3	·	14.7	37	-26	7	4		·
	Werre	~~Braunenbruch~~ +	~~125~~	2.8	3.7	0.0	·	0.0	·	0.9	0.7	·	·	1.0	·	·	·	·	·	0.0	0.3	·	·	·	·	·	·	·	8.0	4.3	3.2	1.8	3.4	1.2	31.3	(53)	(-27)	12	9	2	2
		~~Fuchsberg~~ ++	~~190~~	0.9	2.4	·	·	·	·	1.2	0.1	·	0.3	1.2	·	·	·	·	·	0.1	·	·	·	·	·	·	·	·	7.5	1.8	5.7	1.2	4.5	0.4	27.3	(49)	(-28)	13	8	1	·
		Herford (Ortalckerstr.)	77	2.9	2.0	0.2	·	·	·	1.0	0.2	·	0.1	1.1	·	·	·	·	·	·	·	·	·	·	·	·	·	·	7.8	4.2	1.8	1.3	1.8	1.2	25.7	53	-23	14	10	1	·
		Bielefeld	176	5.7	1.2	0.1	·	0.0	0.0	0.3	0.1	0.1	0.3	1.7	·	·	·	·	·	0.0	0.7	·	·	·	·	·	·	·	8.0	2.5	2.2	2.4	3.5	1.8	30.6	53	-28	15	9	1	·
		Melle	81																																				
		Oeynhausen	71	1.3	2.0	·	·	·	·	1.3	·	·	·	1.3	·	·	·	·	·	0.4	·	·	·	·	·	·	·	·	6.9	4.1	2.8	0.8	0.5	0.3	21.7	45	-27	11	7	1	·
	Weser	Minden	46	0.3	·	·	·	·	·	2.1	·	·	·	2.3	·	·	·	·	·	·	·	·	·	·	·	·	·	·	5.8	3.1	3.3	0.0	0.7	0.4	18.0	39	-28	8	5	1	·
		Bückeburg	67	0.8	2.6	·	·	·	·	1.5	·	·	·	3.5	·	·	·	·	·	·	·	·	·	·	·	·	·	·	6.6	3.7	1.9	·	1.1	·	21.7	45	-27	8	7	1	·
		Schlüsselburg	27	0.4	0.6	·	·	·	·	2.6	·	·	0.3	1.6	·	·	·	·	·	·	·	·	·	·	·	·	·	·	5.4	4.0	1.4	0.5	0.2	0.1	17.1	40	-25	11	5	1	·
	Aue	Lübbecke (Stadt)	86	1.8	0.8	·	·	·	·	1.2	0.4	·	·	2.1	·	·	·	·	·	·	·	·	·	·	·	·	·	·	6.8	2.7	2.0	0.4	0.8	·	19.0	37	-32	10	6	2	·
		Essern	46	0.5	0.6	·	·	·	·	1.5	·	·	0.7	2.7	·	·	·	·	·	·	·	·	·	·	·	·	·	·	6.2	2.2	3.4	1.4	0.6	·	19.8	45	-24	10	6	·	·
		Holzhausen	45	1.0	0.6	0.1	·	0.1	·	1.8	0.1	·	0.9	1.5	·	0.3	·	·	·	·	·	·	·	·	·	·	·	·	6.5	3.0	2.1	0.5	0.2	0.1	18.8	44	-24	15	6	1	·
		Freistatt	40	0.8	0.7	0.7	·	·	·	1.8	0.1	·	0.1	·	·	·	·	·	·	·	·	·	·	·	·	0.5	·	·	9.5	2.7	2.5	0.9	·	·	20.3	47	-23	11	4	1	·
	Weser	Rehburg (Stadt)	37	1.5	0.1	·	·	·	·	1.9	·	·	·	1.5	·	0.0	·	·	·	·	·	·	·	·	·	·	·	·	6.0	2.6	3.2	·	0.8	·	17.6	(46)	(-21)	8	6	1	·
		Nienburg	25	1.2	1.8	0.0	·	·	·	1.5	·	·	0.2	·	·	·	·	·	·	·	·	·	·	·	·	·	·	·	5.3	2.0	3.9	0.2	0.7	·	16.8	35	-32	9	6	1	·
		Brebber	52	0.5	0.5	0.3	·	·	·	1.3	·	·	0.3	·	·	·	·	·	·	·	·	·	·	·	·	·	·	·	8.0	2.6	5.1	0.3	0.5	0.4	19.8	45	-24	11	4	1	·

× Steinheim 140 + Hörste 195
×× Am Moehrt 260 ++ Brake 102

Tägliche Niederschlagshöhen in Millimetern, gemessen um 7 Uhr morgens

März

Flußgebiet		Ort	See-höhe m	1	2	3	4	5	6	7	8	9	10	11	12	13	14	15	16	17	18	19	20	21	22	23	24	25	26	27	28	29	30	31	Monatssumme mm	Monatssumme % d. Norm.	Abweichung v. d. Norm.	Zahl der Tage mit Niederschl. ≧0.1	Niederschl. ≧1.0	✳ ≧0.1	⊠
Aller		Weferlingen	89	0.5	0.5	0.8	·	·	·	·	·	·	·	1.3	·	·	·	·	·	·	·	·	·	·	·	·	·	6.2	1.4	3.6	0.0	1.8	1.5	17.6	47	−20	9	6	3	·
		Danndorf	72	0.6	0.2	0.1	·	·	·	·	·	·	0.1	0.1	·	·	·	·	·	·	·	·	·	·	·	·	·	·	4.7	1.3	5.8	·	1.1	0.5	14.5	38	−24	10	4	1	·
		Wittingen	85	3.4	0.3	·	·	·	·	·	·	·	·	·	·	·	·	·	·	·	·	·	·	·	·	·	·	·	2.2	2.3	5.8	·	2.2	1.2	17.4	38	−28	7	6	2	·
		Triangel	54	1.6	1.1	0.9	·	·	·	·	·	·	0.2	1.5	·	·	·	·	·	·	·	·	·	·	·	·	·	·	3.6	1.9	6.5	0.0	2.4	0.3	20.0	47	−23	10	7	1	·
	Oker	Goslar (Friedhof)	255	0.8	·	0.6	·	·	·	0.3	0.9	·	·	5.2	·	·	·	·	·	·	·	·	·	·	·	·	·	·	9.2	4.6	4.9	0.1	2.2	·	28.8	43	−39	10	5	1	·
		Harzburg	278	0.0	·	0.1	·	·	·	0.4	0.9	·	·	1.0	·	·	·	·	·	·	·	·	·	·	·	·	·	·	6.0	5.3	3.2	·	1.0	0.9	21.8	39	−35	9	5	2	1
		Ilsenburg	270	·	·	0.1	·	·	·	0.9	2.1	·	·	3.7	·	·	·	·	·	·	·	·	·	·	·	·	·	·	10.6	3.2	3.9	0.5	1.0	·	26.0	46	−30	9	6	2	1
		Schmatzfeld	192	·	·	0.0	·	·	·	0.5	0.6	·	·	2.9	·	·	·	·	·	·	·	·	·	·	·	·	·	·	7.5	3.3	5.2	0.8	1.3	·	22.1	53	−15	8	5	2	·
		Hornburg	102	0.0	·	0.8	·	·	·	0.8	·	·	·	4.4	·	·	·	·	·	·	·	·	·	·	·	·	0.0	·	8.6	2.6	7.0	0.7	2.0	0.2	26.9	71	−11	9	5	1	·
		Groß Rode	290	0.5	·	·	·	·	·	4.0	·	·	·	3.1	·	·	·	·	·	·	·	·	·	·	·	·	·	·	10.0	3.0	8.5	3.4	1.9	0.4	34.3	69	−16	9	7	2	1
		Braunschweig	75	1.5	1.3	0.3	0.0	·	·	0.5	0.0	·	0.0	1.3	·	·	·	·	·	·	·	·	·	·	·	·	·	·	5.5	2.7	7.8	0.0	1.2	1.2	23.3	50	−23	10	8	1	·
		Helmstedt	137	0.3	0.2	0.8	·	·	·	0.0	0.3	·	0.0	1.5	·	·	·	·	·	·	·	·	·	·	·	·	·	·	6.2	3.8	6.1	0.1	1.4	0.8	21.5	52	−20	11	5	1	·
		Kampen	85	2.8	1.0	0.8	·	·	·	0.5	·	·	0.1	1.4	·	·	·	·	2.0	·	·	·	·	·	·	·	·	·	5.0	2.0	7.1	0.2	2.2	1.0	24.1	57	−13	12	8	1	·
	Aller	Groß Ösingen	76	2.0	0.6	1.1	·	·	·	·	·	·	0.3	0.9	·	·	·	·	·	·	·	·	·	·	·	·	·	·	·	3.2	7.5	0.0	2.6	0.4	18.6	44	−24	9	5	1	1
		Unterlüß	105	3.7	0.6	1.2	·	·	·	·	·	·	1.2	0.3	·	·	·	·	·	·	·	·	·	·	·	·	·	·	0.1	8.5	4.5	·	4.3	1.4	25.5	48	−28	10	7	2	·
		Celle	43	1.0	2.9	1.1	·	·	·	0.0	·	·	0.0	1.4	·	·	·	·	·	·	·	·	·	·	·	·	·	·	3.2	1.2	7.1	0.0	2.7	0.4	21.0	41	−30	9	8	1	·
	Fuse	Lichtenberg	185	3.4	0.2	·	·	·	·	1.1	·	·	2.0	4.6	·	·	·	·	·	·	·	·	·	·	·	·	·	·	4.5	5.5	6.5	·	0.2	0.1	28.1	65	−15	10	7	2	·
		Groß Bülten	75	1.7	1.4	·	·	·	·	0.4	·	·	·	0.7	·	·	·	·	·	·	·	·	·	·	·	·	·	·	3.3	1.2	4.4	1.9	1.6	0.6	17.2	40	−25	10	7	1	·
		Uetze	50	1.0	2.1	1.8	·	·	·	·	·	·	0.6	1.5	·	·	·	·	·	·	·	·	·	·	·	·	·	·	3.7	2.1	9.1	·	1.8	0.9	24.6	56	−20	10	8	·	·
		Lehrte	62	0.4	0.0	·	·	·	·	1.4	·	·	·	·	·	·	·	·	·	·	·	·	·	·	·	·	·	·	4.0	1.3	8.2	·	1.0	0.0	16.3	36	−29	6	5	1	·
	Aller	Munster (Lager)	80	2.0	1.5	1.2	·	·	·	·	·	·	·	·	·	·	·	·	·	·	·	·	·	·	·	·	·	·	4.4	1.0	5.5	0.2	3.2	1.5	20.5	43	−28	9	8	1	·
		Lohne	67		1.4	·	·	·	·	·	·	·	·	2.7	·	·	·	·	·	·	·	·	·	·	·	·	·	·	3.6	4.2	5.6	·	·	·	17.5	40	−27	5	5	1	·
		Berkhof	35	0.6	2.1	0.8	0.0	0.0	0.0	0.7	·	·	0.1	1.3	·	·	·	·	·	·	·	·	·	·	·	·	·	·	5.1	4.8	6.5	0.2	1.9	1.0	25.1	(53)	(−22)	12	7	1	·
	Leine	Uder	235	0.1	0.7	0.1	0.0	·	·	0.4	·	·	·	1.5	·	·	·	·	·	·	0.0	·	·	·	·	·	·	·	11.9	2.2	3.9	0.5	5.1	0.8	27.2	61	−17	11	5	2	1
		Friedland	177	0.1	0.9	0.2	·	·	·	·	·	·	·	1.4	·	·	·	·	·	·	0.0	·	·	·	·	·	1.1	·	6.1	1.3	1.7	0.6	1.8	0.7	15.9	(40)	(−24)	11	6	3	·
		Göttingen (Sternw.)	160	0.1	0.6	0.1	·	·	·	·	·	·	·	0.8	·	·	·	·	·	0.0	0.2	·	·	·	·	·	0.1	·	4.1	2.6	2.5	0.2	1.2	1.2	13.7	39	−22	12	5	1	·
		Marienstein	130	0.6	0.0	·	·	·	·	·	0.0	·	·	0.2	·	·	·	·	·	·	0.0	·	·	·	·	·	·	·	2.7	1.1	1.0	·	1.1	0.8	7.5	26	−33	7	4	2	·
	Leine, Rhume	Wehnde	286	0.2	1.3	0.4	0.0	·	·	0.9	0.8	·	·	2.3	·	·	·	·	·	·	·	·	·	·	·	·	·	·	10.0	3.2	3.8	0.3	4.3	0.3	27.8	56	−22	12	6	3	1
		Etzenborn	220	1.7	0.6	·	0.0	·	·	0.0	0.2	·	·	0.1	·	·	·	·	·	·	0.2	·	·	·	·	·	·	·	8.9	2.5	3.4	0.5	0.4	3.1	21.6	50	−22	11	5	1	·
		Gieboldehausen	155	0.2	0.1	0.7	·	·	·	·	0.3	·	·	2.3	·	·	·	·	·	·	0.2	·	·	·	·	·	·	·	6.2	1.4	2.7	0.3	2.4	·	16.8	44	−22	11	5	2	·
		Oderhaus	430	6.9	0.4	3.0	1.1	·	·	·	0.9	·	·	6.2	·	·	·	·	·	·	0.5	·	·	·	·	·	0.1	·	6.8	5.2	6.6	0.5	9.0	6.2	53.4	99	−33	14	9	3	7
		~~Lauterberg~~ ×	~~800~~	7.6	0.2	5.2	·	·	·	0.2	1.9	·	·	9.8	·	·	·	·	·	·	0.5	·	·	·	·	·	·	·	7.0	1.5	11.4	0.3	10.6	7.3	63.5	(90)	(+7)	13	9	3	1
		Schluft	580	8.4	4.1	1.2	0.4	·	·	0.9	1.9	·	·	11.8	·	·	·	·	·	·	0.7	·	·	·	·	·	·	·	8.4	9.6	4.3	·	4.1	4.8	60.6	50	−60	13	10	3	29
		Sieber (Forsth.)	340	8.4	1.2	7.8	·	·	·	1.2	1.6	·	·	13.0	·	·	·	·	·	·	1.2	·	·	·	·	·	·	·	5.8	1.0	19.6	·	15.0	8.7	84.5	83	−17	12	12	3	1
		Riefensbeek	337	6.9	0.7	7.7	0.1	·	·	0.5	·	·	·	11.9	·	·	·	·	·	·	0.9	·	·	·	·	·	·	·	6.2	1.8	12.3	0.2	15.0	10.7	74.9	82	−17	13	8	3	2
		Osterode (Drellinden)	275	2.3	·	·	·	·	·	0.3	0.9	·	·	3.9	·	·	·	·	·	·	0.6	·	·	·	·	·	·	·	8.2	1.4	6.2	0.6	3.9	1.8	30.1	58	−22	11	7	2	·
		Grund (Osterod. Str.)	360	3.0	4.5	·	2.0	·	·	2.4	·	·	·	6.4	·	·	·	·	·	·	0.5	·	·	·	·	·	·	·	13.0	3.5	3.0	0.8	6.0	1.7	47.3	72	−18	12	10	3	2
	Leine	Fredelsloh	260	1.2	2.4	0.0	·	·	·	0.0	0.0	·	0.2	2.0	0.0	·	·	·	·	0.1	·	·	·	·	·	·	·	·	3.6	1.4	3.3	0.1	1.3	0.7	16.3	32	−34	11	7	3	·
		Wrescherode	150	·	0.5	0.4	0.2	·	·	0.6	·	·	·	1.4	·	·	·	·	·	0.1	0.1	·	·	·	·	·	·	·	3.4	1.1	4.2	0.3	1.2	1.0	14.5	34	−29	13	6	3	·
		Salzhemmendorf	118	0.5	1.8	0.3	·	·	·	0.4	1.1	·	·	4.0	·	·	·	·	·	·	·	·	·	·	·	·	·	·	4.8	1.8	4.0	0.3	2.7	1.5	23.2	42	−32	12	8	1	·
		Springe	116	1.4	2.5	0.1	·	·	·	2.1	·	·	·	5.3	·	·	·	·	·	·	·	·	·	·	·	·	·	·	6.2	7.4	4.2	0.1	1.4	0.4	31.1	58	−22	11	8	1	·
	Leine, Innerste	Klausthal (Bergak.)	572	3.3	0.5	8.7	·	·	·	2.0	·	·	3.5	9.1	·	·	·	·	·	0.2	0.2	·	·	·	·	·	·	·	10.5	5.6	11.3	0.5	15.5	6.2	83.1	81	−19	14	10	3	3
		Hahnenklee	565	1.9	1.1	5.4	0.2	·	·	·	3.3	·	0.2	10.8	·	·	0.0	·	·	·	·	·	·	·	·	·	·	·	12.3	8.0	10.3	0.1	16.5	4.3	74.4	83	−15	13	10	4	3
		Lutter a. Barenberge	150	1.0	0.5	0.5	·	·	·	1.1	·	·	·	4.8	·	·	·	·	·	·	·	·	·	·	·	·	·	·	8.6	8.0	2.3	0.1	2.6	0.2	29.7	63	−18	11	7	2	·
		Seesen	220	1.4	0.9	0.9	·	·	·	·	0.7	·	·	3.7	·	·	·	·	·	·	·	·	·	·	·	·	·	·	5.7	1.6	3.9	0.1	2.5	1.2	22.6	43	−36	11	7	1	·
		Adenstedt	205	1.5	1.0	·	·	·	·	0.7	·	·	·	0.3	·	·	·	·	·	·	·	·	·	·	·	·	·	·	2.4	2.0	3.0	2.0	1.5	0.2	14.6	31	−33	10	7	2	·
		Hildesheim	87	0.0	2.7	0.2	·	·	·	0.5	·	·	·	3.8	·	·	·	·	·	·	·	·	·	·	·	·	·	·	4.5	4.3	4.6	0.0	1.5	0.5	22.6	55	−19	9	6	2	·

× Odertalsperre 330

1938 **Tägliche Niederschlagshöhen in Millimetern, gemessen um 7 Uhr morgens** März

Flußgebiet		Ort	Seehöhe m	1	2	3	4	5	6	7	8	9	10	11	12	13	14	15	16	17	18	19	20	21	22	23	24	25	26	27	28	29	30	31	Monatssumme mm	Monatssumme % d. Norm.	Abweichung v. d. Norm.	Zahl der Tage mit Niederschl. ≥ 0.1	Niederschl. ≥ 1.0	✳ ≥ 0.1	🌫
Aller	Leine	Hannover-Herrenh.	52	0.2	1.9	0.2	.	.	.	1.3	.	.	.	1.3	.	.	.	.	.	.	.	.	.	.	.	.	.	.	4.8	3.3	3.2	.	0.7	0.5	17.4	37	-29	10	6	1	.
		Stadthagen	68	2.3	1.4	.	.	.	.	2.0	.	.	0.6	.	.	.	.	.	.	.	.	.	.	.	.	.	.	.	8.1	4.6	2.1	0.9	0.8	1.0	23.8	51	-23	10	7	1	.
		Nienstedt	175	2.1	1.5	.	.	.	.	4.2	.	.	0.4	4.5	.	.	.	.	.	.	.	.	.	.	.	.	.	.	7.4	3.4	5.8	0.7	1.4	0.4	31.8	57	-24	11	8	2	.
		Mandelsloh	30	2.1	1.9	0.5	0.2	.	.	1.6	0.2	.	0.3	1.3	.	.	.	.	.	.	.	.	.	.	.	.	.	.	5.8	2.0	7.8	.	0.3	0.1	24.1	56	-19	13	6	1	.
	Aller	Bergen	70	3.3	1.0	1.4	.	.	.	.	.	.	0.6	1.6	.	.	.	.	.	.	.	.	.	.	.	.	.	.	4.3	3.7	5.7	0.0	3.1	1.3	26.0	49	-27	10	9	1	.
		Soltau	61	3.8	1.0	1.3	.	.	.	0.0	.	.	0.0	0.0	.	.	.	.	.	.	.	.	.	.	.	.	.	.	8.3	3.8	4.6	0.2	3.6	1.2	27.8	54	-24	9	8	1	.
		Walsrode	35	1.9	1.1	1.9	0.1	.	.	0.0	.	.	0.3	.	.	.	.	0.0	.	.	.	.	.	.	.	0.0	.	0.0	5.8	1.7	6.3	0.3	3.4	1.5	24.3	48	-26	11	8	.	.
		Hedern	20	2.3	1.0	1.0	.	.	.	0.9	.	.	.	.	.	.	.	.	.	.	.	.	.	.	.	.	.	.	7.5	4.6	7.8	0.5	1.2	0.7	27.5	(64)	(-16)	10	7	.	.
		Verden	25	0.7	0.3	0.8	.	.	.	0.3	.	.	.	0.4	.	.	.	.	.	.	.	.	.	.	.	.	.	.	6.7	1.9	6.1	0.9	1.5	0.4	20.0	43	-26	11	4	.	.
Mündung bis Aller	Weser	Achim	18	2.3	1.4	(0.5)	.	.	.	(0.5)	.	.	.	.	.	.	.	.	.	.	.	.	.	.	.	.	.	.	10.8	4.1	4.6	0.8	2.0	.	27.0	61	-17	9	6	.	.
		Bremen (Flugh.)	4	2.1	0.7	1.0	0.0	.	.	0.6	.	.	0.4	0.3	.	.	.	.	.	.	.	.	.	.	.	0.8	.	.	14.1	5.4	6.4	0.8	1.6	0.1	34.3	77	-10	13	6	1	.
		Bassum	34	1.4	0.6	0.1	.	.	.	1.7	.	.	.	.	.	.	.	.	.	.	.	.	.	.	.	.	.	.	14.2	2.3	5.9	0.6	0.5	0.4	27.7	58	-20	10	5	1	.
		Delmenhorst (Stadt)	7	2.4	1.1	0.9	0.0	.	.	1.5	.	.	.	0.7	.	0.1	.	.	.	.	.	.	.	.	.	.	.	.	14.6	4.6	4.1	0.5	1.0	0.1	31.6	67	-16	12	7	1	.
	Wümme	Königsmoor	40	3.6	0.8	2.6	.	.	.	.	.	.	0.8	0.3	.	0.0	.	.	.	.	.	.	.	.	.	.	1.1	.	8.4	4.1	6.9	0.5	1.9	1.6	32.6	75	-11	12	8	2	.
		Schneverdingen	88	3.2	1.2	1.8	0.0	.	.	.	.	.	0.6	0.2	.	.	.	.	.	.	.	.	.	.	.	.	0.0	.	7.6	4.6	3.5	0.0	3.4	1.4	27.5	54	-24	10	8	1	.
		Rotenburg i. H.	22	3.0	0.6	2.2	.	.	.	0.0	.	.	0.2	0.2	.	.	.	.	.	.	.	.	.	.	.	.	.	.	9.4	6.4	5.8	0.6	3.9	0.9	33.2	72	-13	11	6	.	.
		Visselhövede	60	3.4	0.3	1.9	.	.	.	0.3	.	.	0.5	.	.	.	.	.	.	.	.	.	.	.	.	.	.	.	8.3	7.1	4.5	0.6	2.8	0.7	30.4	63	-18	11	6	.	.
		Otterstedt	20	2.5	0.3	2.2	.	.	.	0.1	.	.	0.9	.	.	.	.	.	.	.	.	.	.	.	.	.	0.3	.	12.8	1.1	9.1	1.1	2.1	0.4	32.9	73	-12	12	7	1	.
		Hepstedt	20	3.8	0.0	2.7	.	.	.	.	.	.	0.7	0.2	.	.	.	.	.	.	.	.	.	.	.	.	.	.	13.3	6.0	7.7	0.6	1.4	0.5	36.9	82	- 8	10	6	.	.
		Osterholz	20	4.3	0.2	2.4	.	.	.	0.0	.	.	0.4	0.0	.	.	.	.	.	.	.	.	.	.	.	.	.	.	19.5	6.6	7.8	0.8	2.1	0.1	44.2	98	- 1	10	6	1	1
	Hunte	Bad Essen	59	1.8	1.0	2.2	.	.	.	1.1	.	.	0.1	0.2	.	.	.	.	.	0.0	.	.	.	.	.	.	.	.	7.5	2.9	2.7	1.4	0.3	0.1	20.3	35	-37	12	8	1	.
		Venne	57	2.2	1.6	0.0	.	.	.	1.3	0.2	.	0.0	2.3	.	0.2	.	.	.	.	.	.	.	.	.	.	.	.	11.0	6.7	1.7	1.4	0.5	0.1	29.2	56	-23	12	8	1	.
		Lemförde	43	1.4	.	.	.	.	0.1	1.4	.	.	.	2.1	.	.	.	.	.	0.3	.	.	.	.	.	.	.	.	7.1	1.7	1.6	1.2	0.3	.	17.2	35	-31	10	7	1	.
		Diepholz	39	1.6	0.5	.	.	.	.	.	.	.	0.2	.	.	0.5	.	.	.	.	.	.	.	.	.	.	.	.	13.4	3.0	4.9	0.6	0.3	.	25.0	54	-21	9	4	1	.
		~~Natenstedt~~ ×	~~40~~	0.5	0.4	0.0	.	.	.	2.7	.	.	0.0	1.2	0.0	0.2	.	.	.	.	.	.	.	.	.	.	.	.	9.8	3.3	2.8	0.6	0.0	0.0	21.5	50	-22	9	5	1	.
		Wildeshausen	20	1.6	1.2	0.1	.	.	.	3.4	.	.	0.2	.	.	0.1	.	.	.	.	.	.	.	.	.	.	.	.	17.6	2.3	3.0	0.9	0.9	0.1	31.4	61	-20	12	6	1	.
		Oldenburg	7	5.4	1.2	0.3	.	.	.	0.8	.	.	0.3	0.1	.	0.2	.	.	.	.	.	.	.	.	.	.	0.1	.	0.0	11.5	4.9	5.8	0.4	1.4	0.0	32.4	68	-15	13	6	1	.
		Kirchhatten	30	3.7	0.3	0.2	.	.	•	2.4	0.1	.	0.5	0.1	.	0.3	0.1	.	.	.	.	.	.	.	.	.	0.0	.	.	16.1	3.2	2.8	2.8	1.4	0.0	34.6	70	-15	14	7	1	.
	Weser	Elsfleth	1	5.5	0.8	1.8	0.0	.	.	.	.	.	0.5	0.3	0.1	0.0	0.1	.	.	.	.	.	.	.	.	.	0.1	.	.	8.7	5.1	1.2	0.5	0.5	0.1	25.3	52	-23	14	5	1	.
		Hagen i. Hann.	8	5.6	0.1	3.0	.	.	.	.	.	.	0.1	.	.	.	.	.	.	.	.	.	.	.	.	.	0.1	.	12.4	7.5	6.6	1.0	1.9	0.2	38.5	80	-10	11	7	1	.
		Volkmarst	20	6.3	0.2	3.1	.	.	.	.	.	0.0	0.8	0.0	.	.	.	.	.	.	.	.	.	.	.	.	0.5	.	11.0	3.8	4.9	0.7	0.8	1.1	33.2	69	-15	11	6	.	.
		Seefeld	1	5.0	.	0.8	.	.	.	0.0	.	.	0.0	.	.	0.1	.	.	.	.	.	.	.	.	.	.	0.3	.	8.1	5.8	5.1	0.7	1.1	0.1	27.1	59	-19	10	5	.	.
Von der Weser bis zur Ems																																								
Ostfriesische Küste	Nordsee	Ruhwarden	2	7.3	.	0.7	.	.	.	.	.	.	0.4	.	.	.	.	.	.	.	.	.	.	.	.	.	.	1.4	.	3.8	4.4	5.2	1.9	1.5	0.6	33.2	66	-17	10	7	1	.
		Rastede	19	6.8	0.4	1.1	.	.	.	0.9	.	.	0.5	.	.	0.6	.	.	.	.	.	.	.	.	.	.	.	0.0	0.0	11.3	8.3	4.1	0.8	1.0	0.2	36.0	72	-14	12	6	1	.
		Varel	10	6.2	0.1	0.7	.	.	.	0.0	.	.	0.0	.	.	0.3	.	.	.	.	.	.	.	.	.	.	0.0	0.0	8.6	4.3	3.5	0.7	(1.0)	0.0	25.4	49	-26	9	5	.	.
		Upschört	9	4.7	.	0.2	.	.	.	0.2	.	.	0.2	.	.	0.4	.	.	.	.	.	.	.	.	.	.	0.4	.	0.5	7.2	6.2	2.3	0.6	2.0	0.0	24.9	54	-21	12	5	1	.
		Wilhelmshaven	4	2.7	0.0	0.5	0.0	.	.	.	0.0	0.0	3.5	0.0	.	0.1	.	.	.	.	.	.	.	.	.	.	0.5	0.0	0.1	9.9	5.9	4.1	0.7	1.7	0.2	29.9	75	-10	12	6	1	.
		Jever	6	6.1	.	0.3	.	.	.	.	.	.	0.4	.	.	0.1	.	.	.	.	.	.	.	.	.	.	0.6	.	0.2	7.8	5.9	2.2	1.1	1.4	.	26.1	52	-24	11	6	1	.
		Minsen	2	5.9	.	0.1	.	.	.	0.1	0.1	0.2	0.3	.	.	0.0	.	.	.	.	.	.	.	.	.	.	1.1	.	0.8	6.7	4.7	3.9	1.1	0.7	0.2	25.9	60	-17	14	6	1	.
		Wangeroog	5	6.0	0.1	.	.	.	.	.	.	.	0.5	.	.	.	.	.	.	.	.	.	.	.	.	0.5	.	0.2	4.1	2.3	3.5	1.0	0.2	.	18.4	41	-26	10	5	.	.
		Langeoog	2	8.2	0.1	0.3	.	.	.	0.0	0.0	0.0	0.0	.	.	0.4	.	.	.	.	.	.	.	.	.	.	0.3	.	0.5	7.2	5.0	1.5	1.5	0.9	0.1	26.0	76	- 8	12	5	1	.
		Esens	3	8.0	.	0.1	.	.	.	.	.	.	0.2	.	.	0.3	.	.	.	.	.	.	.	.	.	.	0.8	.	1.3	8.7	3.1	1.7	1.4	0.7	.	26.3	58	-19	11	6	2	.
		Norderney (Feldhausenstr.)	7	7.5	0.0	0.1	0.0	0.0	0.0	0.2	0.1	.	0.0	0.0	.	.	.	.	.	.	.	.	.	.	.	.	.	.	0.4	8.7	2.7	1.4	1.6	0.4	0.2	20.3	54	-17	11	5	.	.
		Norden	6	6.9	0.1	0.2	.	.	.	0.4	0.2	0.1	0.2	.	.	0.4	.	.	.	.	.	.	.	.	.	.	0.1	.	1.7	6.8	0.9	1.3	1.8	0.6	0.1	21.8	49	-23	16	5	.	.
		Juist	20	10.9	.	0.3	.	.	.	0.2	.	.	.	.	.	0.4	.	.	.	.	.	.	.	.	.	.	.	.	1.0	7.6	1.7	1.2	1.8	0.2	0.5	25.8	60	-17	11	6	.	.

× Dörpel 38

1938 **Tägliche Niederschlagshöhen in Millimetern, gemessen um 7 Uhr morgens** März

Flußgebiet		Ort	Seehöhe m	1	2	3	4	5	6	7	8	9	10	11	12	13	14	15	16	17	18	19	20	21	22	23	24	25	26	27	28	29	30	31	Monatssumme mm	Monatssumme % d. Norm.	Abweichung v. d. Norm.	Zahl der Tage mit Niederschl. ≥0.1	Zahl der Tage mit Niederschl. ≥1.0	Zahl der Tage mit ≥0.1	Zahl der Tage mit ☒
Ostfr. Küste	Nordsee	Greetsiel	1	5.1	·	·	·	·	·	0.5	·	·	0.7	·	0.0	0.1	·	·	·	·	·	·	·	·	·	0.1	·	1.8	8.0	1.9	1.7	1.4	0.7	0.1	22.1	(44)	(-23)	12	6	2	·
		Borkum	6	6.7	·	0.0	·	·	·	·	·	·	0.6	·	·	·	·	·	·	·	·	·	·	·	·	·	·	1.4	8.0	1.3	0.7	2.1	0.0	·	20.8	53	-19	7	5	·	·
		Theene	1	1.8	·	·	·	·	·	0.5	·	·	0.5	·	·	0.4	·	·	·	·	·	·	·	·	·	0.6	·	0.5	3.9	1.2	0.7	·	1.1	·	11.2	26	-31	10	4	1	·
		Emden	2	5.0	·	·	·	·	·	0.9	·	·	0.0	·	·	·	·	·	·	·	·	·	·	·	·	0.1	·	0.4	3.4	2.0	1.3	1.5	0.4	·	21.0	45	-26	9	5		·
Ems																																								
Mündung bis Quelle	Aa bis Quelle	Hövelriege	107	1.3	1.1	·	·	·	·	1.6	·	·	·	2.6	·	·	·	·	·	0.8	0.8	·	·	·	·	·	·	·	7.3	3.1	2.6	4.4	3.1	1.1	29.8	57	-23	12	10	1	·
		Rietberg	78	1.5	·	·	·	·	·	0.9	·	·	·	1.6	·	·	·	·	·	0.9	·	·	·	·	·	·	·	·	7.3	3.3	3.4	6.8	2.7	·	28.4	55	-23	9	7	1	·
		Stromberg	145	5.6	0.0	·	·	·	0.1	0.8	0.5	0.1	·	0.0	·	·	·	·	·	0.0	0.2	·	·	·	·	·	·	·	9.0	2.9	2.0	3.9	2.3	0.6	28.0	54	-24	12	6	2	·
		Senne II (Bielefeld. Pumpst. I)	126	1.1	2.9	·	·	0.4	0.0	0.7	0.9	0.0	0.0	1.5	·	·	·	·	·	·	1.2	·	·	·	·	·	·	·	6.8	3.2	1.9	2.9	3.0	1.3	27.5	47	-32	13	10	2	·
		Heerde	66	0.5	1.5	·	·	0.0	·	0.3	0.4	·	0.0	1.7	·	·	·	·	·	0.3	0.4	·	·	·	·	·	·	·	8.5	2.7	2.1	4.0	2.2	0.6	25.2	54	-21	13	7	·	·
		Warendorf	56	0.5	3.5	0.0	·	·	·	1.4	0.3	·	·	2.3	·	·	·	·	0.0	0.4	·	·	·	·	·	·	·	·	10.3	2.5	1.6	4.0	2.2	0.2	29.2	62	-18	12	8	1	·
		Hesseln	115	2.4	3.4	·	·	0.2	0.2	1.1	0.1	·	0.4	1.8	·	·	·	·	·	0.3	0.4	·	·	·	·	·	·	·	7.9	2.2	2.1	3.5	2.7	0.5	29.2	53	-26	16	9	1	·
		Rothenfelde	95	1.7	3.4	0.0	·	·	·	0.3	0.5	·	0.1	2.2	·	·	·	·	·	0.1	0.7	·	·	·	·	·	·	·	7.7	3.1	0.7	6.2	2.4	0.7	29.8	(54)	(-26)	14	7	1	·
		Iburg	115	3.3	2.7	0.1	·	·	·	0.2	1.1	·	0.1	3.2	·	·	·	·	·	0.1	0.5	·	·	·	·	·	·	·	10.1	4.6	1.3	4.0	2.8	0.7	34.8	60	-23	15	9	2	·
		Ostbevern	52	2.0	0.4	·	·	·	·	·	0.0	·	·	0.0	·	·	·	·	·	·	·	·	·	·	·	·	·	·	10.5	2.9	2.3	3.7	1.8	0.0	23.6	45	-29	7	6	3	·
		Rinkerode	62	1.5	6.7	·	·	·	·	·	1.1	·	0.5	1.5	·	·	·	·	·	·	·	·	·	·	·	·	·	·	10.8	1.8	1.8	4.2	1.9	·	31.8	65	-17	10	9	2	·
		Altenberge	105	1.5	2.7	0.2	·	0.0	·	0.2	0.5	·	·	2.0	·	·	·	·	·	0.4	0.9	·	·	·	·	·	·	·	11.5	2.8	0.8	5.9	1.1	0.2	30.7	62	-19	14	7	2	·
		Münster (Schlageterstr.)	63	1.7	3.7	0.1	·	·	·	0.3	0.5	0.1	0.1	2.6	0.0	·	·	·	·	0.3	0.8	·	·	·	·	·	·	·	9.7	2.9	0.8	4.9	2.1	0.3	30.9	54	-26	16	7	2	·
		Ladbergen	49	0.9	3.0	0.0	·	·	·	0.2	0.6	0.0	·	2.2	·	·	·	·	·	0.0	0.0	·	·	·	·	·	·	·	9.9	2.5	1.2	3.2	1.3	0.3	25.3	49	-26	11	7	1	·
		Rheine	40	1.0	·	·	·	·	·	1.4	·	·	0.2	2.4	·	·	·	·	·	·	·	·	·	·	·	·	·	·	15.1	2.7	1.1	4.0	0.7	·	28.6	54	-25	9	7	1	·
	Aa	Hopsten	39	1.6	1.6	0.2	·	·	·	0.4	0.4	·	0.3	2.9	·	0.3	·	·	·	·	0.0	·	·	·	·	·	·	·	15.0	3.3	0.9	3.2	0.9	·	31.0	62	-19	13	8	1	·
		Ibbenbüren	65	4.0	3.8	·	·	0.1	0.1	0.8	0.3	·	0.3	3.1	·	0.2	·	·	·	·	·	·	·	·	·	·	·	·	12.3	4.8	1.4	3.3	1.7	·	36.2	63	-21	14	8	1	·
		Settrup	34	3.7	0.1	0.2	·	·	·	1.4	·	·	0.5	·	·	0.3	·	·	·	0.1	·	·	·	·	·	·	·	·	19.1	4.2	2.2	4.9	0.6	·	37.3	73	-14	12	6	1	·
	E.	Lingen	23	5.6	0.9	0.1	·	·	·	1.2	0.2	·	0.0	1.3	0.1	0.3	0.1	·	·	0.0	·	·	·	·	·	0.0	·	0.1	21.3	4.1	0.9	4.8	0.3	·	41.3	80	-10	15	6	1	·
	Hase	Osnabrück-Düstrup	69	1.9	2.7	0.1	·	·	·	0.7	0.5	·	0.0	1.5	·	·	·	·	·	·	·	·	·	·	·	·	·	·	8.5	4.6	3.1	2.6	1.2	0.7	28.1	52	-26	12	8	1	·
		Bramsche	48	2.4	1.5	0.2	·	·	·	0.9	·	·	·	2.0	·	0.2	·	·	·	·	·	·	·	·	·	·	·	·	12.2	3.0	3.3	2.2	1.3	0.1	29.3	54	-25	12	8	1	·
		Bersenbrück	34	5.1	1.7	·	·	·	·	1.4	·	·	0.3	1.2	·	0.7	·	·	·	·	·	·	·	·	·	·	·	·	19.3	4.5	2.0	3.6	0.3	·	40.1	71	-16	11	8	1	·
		Dinklage	28	1.5	0.9	0.1	·	·	·	1.2	·	·	0.1	1.3	·	·	·	·	·	·	·	·	·	·	·	·	·	·	17.1	2.4	2.2	0.8	0.2	·	27.8	60	-19	11	6	1	·
		Vechta	37	3.4	·	0.1	·	·	·	1.8	·	·	·	2.0	·	·	·	·	·	·	·	·	·	·	·	·	·	·	19.0	3.3	4.9	0.6	0.4	·	35.5	73	-13	9	6	1	·
		Löningen	23	4.5	1.1	0.2	·	·	·	1.7	·	·	0.0	0.9	·	·	·	·	·	·	·	·	·	·	·	·	·	·	22.1	5.4	4.2	3.1	0.5	·	43.7	90	-5	10	7	1	·
		Berge	50	3.2	0.7	0.0	·	·	·	1.9	·	·	0.5	2.1	0.2	0.4	·	·	·	·	·	·	·	·	·	·	·	·	24.4	4.6	6.5	3.5	0.9	0.1	49.0	96	-2	13	7	1	·
		Haselünne	20	5.6	0.4	0.0	·	·	·	1.9	·	·	·	0.8	·	·	·	·	·	·	·	·	·	·	·	·	·	·	20.9	5.4	2.7	5.7	0.9	·	44.3	77	-13	9	6	1	·
		Bockholte	36	5.3	0.0	0.1	·	·	0.1	1.7	·	·	0.1	0.6	0.1	0.3	0.1	·	·	·	·	·	·	·	·	·	1.1	·	19.2	3.7	2.6	0.8	0.8	0.0	36.6	74	-13	15	6	1	·
		Meppen	14	7.5	·	·	·	·	·	1.7	·	·	·	·	·	·	·	·	·	·	·	·	·	·	·	·	·	·	18.1	7.4	4.1	4.7	1.0	·	44.5	94	-3	7	7	1	·
		Sögel	35	(6.0)	·	·	·	·	·	3.1	·	·	·	1.5	·	·	·	·	·	·	·	·	·	·	·	·	·	·	19.8	(7.0)	2.0	2.3	1.2	·	38.9	72	-15	8	8	(1)	·
	Leda bis Hase	Schöninghsdorf	22	8.9	0.6	·	·	·	·	1.1	·	·	·	·	·	·	·	·	·	·	·	·	·	·	·	·	·	0.1	15.0	5.4	2.8	4.5	1.0	·	39.4	76	-12	9	7	1	·
		Rütenbrock	14	5.7	·	0.1	·	·	·	2.1	·	·	·	·	·	·	·	·	·	·	·	·	·	·	·	·	·	2.0	16.4	1.8	1.3	3.2	·	·	32.6	65	-18	8	7	2	·
		Lathen	12	6.7	0.1	·	·	·	·	·	·	·	0.1	0.6	·	·	·	·	·	·	·	·	·	·	·	·	·	1.3	13.6	3.8	2.1	6.0	0.2	·	34.5	69	-16	10	6	2	1
		Surwold	9	5.0	·	·	·	·	·	1.6	·	·	0.7	0.2	·	·	·	·	·	·	·	·	·	·	·	·	·	2.4	8.6	3.8	3.6	1.1	0.5	·	27.5	(64)	(-16)	10	7	1	·
	Leda	Westerstede	8	3.4	·	0.2	·	·	·	0.6	·	·	0.3	·	0.0	0.2	0.1	·	·	·	·	·	·	·	·	·	0.0	0.0	0.2	10.4	5.2	1.9	0.6	0.5	0.0	23.6	52	-22	12	4	2	·
		Kloppenburg	38	4.8	0.5	·	·	·	·	2.0	·	·	1.1	·	·	0.2	·	·	·	·	·	·	·	·	·	·	·	·	23.3	2.8	0.7	·	0.8	·	36.2	69	-16	9	5	1	·
		Edewechterdamm	11	2.4	(1.0)	·	·	·	·	1.5	·	·	0.8	·	·	·	·	·	·	·	·	·	·	·	·	·	·	·	10.3	2.2	3.4	0.7	1.8	·	24.1	50	-24	9	7	·	·
		Potshausen	2	5.3	0.1	0.1	·	·	·	1.1	·	·	0.4	·	·	0.4	·	·	·	·	·	·	·	·	·	·	·	0.1	9.4	3.7	2.1	1.3	0.9	·	24.9	50	-20	12	6	2	·
	Ems	Leer	2	5.6	·	0.2	·	·	·	0.9	·	·	0.0	·	·	0.7	·	·	·	·	·	·	·	·	·	·	0.0	·	0.5	12.0	1.7	2.0	1.3	1.1	·	26.2	57	-20	10	6	2	·
		Strackholt	8	6.3	·	0.1	·	·	·	0.0	·	·	0.5	·	·	0.3	·	·	·	·	·	·	·	·	·	1.0	·	0.6	12.8	0.8	2.2	1.2	1.5	·	27.6	58	-20	11	6	2	·
		Rhederfeld	4	3.1	·	0.0	·	·	·	1.4	·	·	·	·	·	·	·	·	·	·	0.0	·	·	·	·	·	·	0.0	10.6	2.4	2.1	0.0	·	·	19.6	(44)	(-25)	5	5	2	1

Tägliche Niederschlagshöhen in Millimetern, gemessen um 7 Uhr morgens

März

Flußgebiet		Ort	Seehöhe m	1	2	3	4	5	6	7	8	9	10	11	12	13	14	15	16	17	18	19	20	21	22	23	24	25	26	27	28	29	30	31	Monatssumme mm	% d. Norm.	Abweichung v. d. Norm	Zahl der Tage mit Niederschl. ≥0.1	≥1.0	≥0.1	⊠
Von der Ems bis zum Rhein																																								
Westfriesische Küste	Vechte	Burgsteinfurt	70	2.1	2.3	0.2	·	·	·	0.7	0.3	·	·	3.3	·	0.2	·	·	·	0.0	0.2	·	·	·	·	·	·	·	7.3.9	4.3	0.7	5.7	1.5	0.7	35.5	66	-18	14	7	7	1
		Schüttorf	36	3.2	·	·	·	·	·	2.7	0.4	2.5	0.5	·	·	·	·	·	·	·	·	·	·	·	·	·	·	·	19.7	5.7	0.5	5.6	0.8	·	47.0	72	-16	10	6	1	·
		Nordhorn	23	5.3	0.3	0.7	·	0.2	·	0.8	0.3	·	0.3	1.6	·	0.4	0.2	·	·	0.0	0.0	·	·	·	·	0.0	·	0.5	19.2	4.4	0.6	5.2	1.1	·	47.7	80	-10	15	6	1	·
		Gronau	37	5.1	1.4	·	·	·	·	·	·	·	·	3.3	·	·	·	·	·	0.7	1.6	·	·	·	·	·	·	·	14.9	2.3	0.5	3.7	2.3	0.7	36.7	73	-13	13	3	2	·
		Scheerhorn	15	7.5	1.0	·	·	·	·	1.2	·	0.0	0.0	0.0	·	·	0.0	·	·	·	·	·	·	·	·	·	·	0.0	16.0	4.7	1.1	4.7	0.6	·	39.2	91	-4	9	3	2	·
		Laar	16	12.2	·	·	·	·	·	0.5	·	·	0.1	·	·	·	·	·	·	·	·	·	·	·	·	·	·	2.5	12.5	7.9	3.2	3.8	0.5	·	37.2	87	-6	9	6	1	·
	Aa	Ahaus	51	·	·	·	·	·	·	·	·	·	0.2	4.7	·	·	·	·	·	0.5	·	·	·	·	·	·	·	·	19.6	2.7	0.3	4.2	1.4	0.8	34.4	65	-18	9	5	1	·
	Berkel	Billerbeck	111	2.1	3.0	0.2	·	·	·	·	·	·	·	4.4	·	·	·	·	·	0.2	1.2	·	·	·	·	·	·	·	12.1	2.6	0.3	3.9	3.4	·	34.0	58	-25	11	8	2	·
		Stadtlohn	50	2.3	2.8	0.2	·	·	0.0	·	0.4	0.0	·	4.7	·	·	·	·	·	0.6	0.3	·	·	·	·	·	·	·	10.2	3.0	0.2	3.2	1.6	0.0	38.1	63	-18	12	7	1	·
		Wennewick	33	3.7	1.0	0.3	·	0.1	·	·	·	·	·	4.3	·	·	·	0.0	·	1.2	0.3	·	·	·	·	·	·	·	19.8	3.8	0.4	2.5	0.3	·	37.7	74	-13	12	7	1	·
	Ijssel	Raesfeld	60	2.2	5.2	·	·	·	0.2	·	·	·	·	2.2	·	·	·	·	·	·	0.1	·	·	·	·	·	·	·	11.9	5.6	1.8	1.6	1.5	0.1	32.4	58	-22	11	8	1	·
		Ringenberg	20	1.0	4.2	0.2	·	0.1	0.1	0.1	·	·	0.1	1.2	0.0	0.1	·	·	·	·	0.1	·	·	·	·	·	·	·	12.1	3.2	2.6	·	0.3	0.1	25.5	52	-23	15	6	1	·
		Borken	48	4.3	1.8	0.3	·	0.1	0.1	·	0.2	·	·	2.6	·	·	·	·	·	·	·	·	·	·	·	·	·	·	10.8	5.8	1.0	2.3	1.3	0.0	30.7	55	-25	12	8	1	·
		Stenern	29	1.8	2.1	0.2	·	·	0.3	·	0.1	·	·	2.3	·	·	·	·	·	0.0	0.0	·	·	·	·	·	·	·	13.3	3.1	1.2	1.8	0.0	·	26.6			10	7	1	·
Rhein																																								
Bodensee bis Basel	Rhein	Balderschwang	1044	·	5.3	·	·	·	·	·	·	·	·	(7.0)	(7.0)	·	·	·	·	·	·	·	·	·	·	·	·	·	·	34.3	38.4	3.1	1.8	(3.0)	102.7	67	-47	8	8	5	3.1
		Scheidegg(Str.-Aufs.)	750	1.0	3.5	·	·	·	·	·	·	·	·	1.0	1.5	·	·	·	·	·	·	·	·	·	·	·	·	·	·	27.7	13.5	4.0	1.0	0.5	59.7	54	-50	3	3	4	5
		Lindau i. B.	402	·	3.0	·	·	·	·	·	·	·	·	0.0	2.0	·	·	·	·	·	·	·	·	·	·	·	·	·	0.7	27.2	18.0	1.3	0.5	0.0	58.8	86	-10	7	5	3	·
	Argen	Genhofen	830	·	3.8	·	·	·	·	·	·	·	·	0.3	1.8	·	·	·	·	·	·	·	·	·	·	·	·	·	·	36.0	23.6	3.0	1.1	1.3	83.7	74	-30	8	7	3	1.1
		Röthenbach bei Lindau	663	·	10.3	·	·	·	·	·	·	·	·	0.3	2.9	·	·	·	·	·	·	·	·	·	·	·	·	·	·	27.4	19.7	2.2	1.1	0.0	64.5	62	-38	7	6	4	7
		Sibratshofen	780	·	11.3	·	0.1	·	·	·	·	·	·	0.3	3.6	·	·	·	·	·	·	·	·	·	·	0.0	·	·	·	29.8	24.5	2.1	0.6	1.6	80.5	77	-23	9	6	4	2.7
		Wangen (Realsch.)	557	0.0	5.5	·	·	·	·	·	·	·	·	1.2	2.6	·	·	·	·	·	·	·	·	·	·	·	·	·	1.2	13.3	16.6	2.1	1.2	0.0	45.0	53	-40	8	8	2	1.0
		Wengen	800	·	10.5	·	·	·	·	·	·	·	·	1.5	3.1	·	·	·	·	·	·	·	·	·	·	·	·	0.5	·	·	25.3	22.8	4.8	0.0	1.8	70.4	56	-55	8	7	3	2.3
		Überruh	830	·	14.0	·	·	·	·	·	·	·	·	1.2	6.6	·	·	·	·	·	·	·	·	·	·	·	·	1.0	·	·	26.0	27.2	2.3	2.3	0.2	80.8	78	-22	8	8	4	1.2
		Isny (Schulhaus)	721	·	10.5	·	·	·	·	·	·	·	·	1.0	4.2	·	·	·	·	·	·	·	·	·	·	·	·	0.0	·	0.7	27.9	25.2	3.0	0.7	·	66.0	74	-23	8	6	3	1.0
		Doberatsweiler	503	·	·	·	·	·	·	·	·	·	·	·	8.4	·	·	·	·	·	·	·	·	·	·	·	·	·	·	22.5	20.8	7.5	0.7	·	53.3	63	-26	5	4	2	1
	Schussen	Schussenried	569	·	2.5	0.2	·	·	·	·	·	·	·	0.5	0.5	·	·	·	·	·	·	·	·	·	·	·	·	·	·	4.3	0.2	2.1	1.5	·	19.8	45	-26	8	5	3	1
		Altshausen	590	·	2.7	·	·	·	·	·	·	·	·	0.1	0.2	·	·	·	·	·	·	·	·	·	·	·	·	·	0.1	5.6	5.5	1.3	0.5	0.2	16.2			3	4	2	·
		~~Wolfegg~~ ×	~~676~~	·	5.0	·	·	·	·	·	·	·	·	1.4	1.4	·	·	·	·	·	·	·	·	·	·	·	·	0.0	0.3	11.6	20.4	2.2	0.6	0.0	43.7	(63)	(-25)	8	6	2	4
		Ravensburg	461	·	5.0	·	·	·	·	·	·	·	·	1.1	0.6	·	·	·	·	·	·	·	·	·	·	·	·	·	0.2	7.3	9.2	0.8	0.3	·	24.5	45	-29	8	4	2	·
	Aach bis Schussen	Wilhelmsdorf	620	·	4.5	·	·	·	·	·	·	·	·	0.4	·	·	·	·	·	·	·	·	·	·	·	·	·	·	·	7.5	11.3	0.4	·	·	24.1	46	-28	5	3	3	·
		Friedrichshafen	400	0.1	4.8	0.1	·	·	·	·	·	·	·	0.5	1.1	·	·	·	·	·	·	·	·	·	·	·	·	·	0.1	13.5	10.4	0.6	0.1	·	32.5	62	-29	10	4	1	·
		Immenstaad	415	·	5.1	·	·	·	·	·	·	·	·	0.4	0.2	·	·	·	·	·	·	·	·	·	·	·	·	·	0.3	12.3	8.1	0.9	0.8	·	29.3	11	-12	8	3	2	·
		Meersburg	434	·	6.0	·	·	·	·	·	·	·	·	0.4	·	·	·	·	·	·	·	·	·	·	·	·	·	·	0.9	11.4	10.3	0.3	0.1	·	30.0	10	-13	1	3	1	·
		Mainau	414	0.1	6.2	·	·	·	·	·	·	·	·	0.3	·	·	·	·	·	·	·	·	·	·	·	·	·	·	0.1	3.1	13.6	0.1	0.2	·	23.7	63	-13	3	3	2	·
		Heiligenberg	741	0.1	·	·	·	·	·	·	·	·	·	1.3	·	·	·	·	·	·	·	·	·	·	·	·	·	·	·	5.1	9.8	0.2	0.3	·	17.4	35	-33	6	3	2	5
		Liggersdorf	652	0.1	1.6	·	0.0	·	·	·	·	·	·	·	·	·	·	·	·	·	·	·	·	·	·	·	·	·	·	1.9	4.4	0.1	0.0	0.0	8.1	16	-44	5	3	2	·
	Aach	Aach	520	·	0.8	·	·	·	·	·	·	·	·	·	·	·	·	·	·	·	·	·	·	·	·	·	·	·	·	1.6	4.7	·	·	·	7.1	19	-30	3	2	1	·
		Rielasingen	425	0.5	1.5	·	·	·	·	·	·	·	·	·	·	·	·	·	·	·	·	·	·	·	·	·	·	·	0.5	5.3	8.1	·	·	·	15.3	29	-31	5	3	1	·
	Rh.	Altenburg	400	·	2.2	·	·	·	·	·	·	·	·	·	·	·	·	·	·	·	·	·	·	·	·	·	·	·	1.1	11.1	8.5	·	·	·	23.6			4	4	1	·
	Wutach	Feldberg (Schwarzw.)	1493	·	5.6	·	·	·	·	·	·	·	·	1.2	7.0	·	·	·	·	·	·	·	·	·	·	·	·	0.2	2.3	2.4	10.9	22.6	1.6	·	·	48.0	32	-100	9	8	2	2.9
		Titisee	857	·	3.0	·	·	·	·	·	·	·	·	·	0.7	·	·	·	0.1	·	0.2	·	·	·	·	·	·	1.0	·	4.2	12.0	3.7.0	·	·	·	52.5	59	-37	8	5	2	1.6
		Bonndorf	850	·	1.3	·	·	·	·	·	·	·	·	·	·	·	·	·	·	·	·	·	·	·	·	·	·	0.4	2.5	6.7	15.5	0.7	·	·	26.6	38	-43	6	4	2	·
		Birkendorf	762	·	·	·	·	·	·	·	·	·	·	·	·	·	·	·	·	·	·	·	·	·	·	·	·	5.5	·	·	6.8	14.5	·	·	·	26.8	34	-51	3	3	2	·

× Grünbühl 660

Tägliche Niederschlagshöhen in Millimetern, gemessen um 7 Uhr morgens

März

Flußgebiet		Ort	Seehöhe m	1	2	3	4	5	6	7	8	9	10	11	12	13	14	15	16	17	18	19	20	21	22	23	24	25	26	27	28	29	30	31	Monatssumme mm	Monatssumme % d. Norm.	Abweichung v. d. Norm.	Zahl der Tage mit Niederschl. ≧0.1	≧1.0	✳ ≧0.1	⊠
Basel bis Bodensee	Wut.	Schluchsee	932	·	0.0	·	·	·	·	·	·	·	·	·	·	·	·	·	·	·	·	·	·	·	·	·	0.0	·	·	72.2	79.3	·	·	·	37.5			2	2	2	(37)
		Höchenschwand	1004	·	·	·	·	·	·	·	·	·	·	·	·	·	·	·	·	·	·	·	·	·	·	·	6.7	·	5.7	2.7	25.3	·	·	·	39.2	38	-65	4	4	2	17
	Rh.	Waldshut	340	·	0.9	·	·	·	·	·	·	·	·	·	·	·	·	·	·	·	·	·	·	·	·	·	·	·	2.7	4.7	20.4	1.0	·	·	29.7			5	4	1	·
	Alb	Bernau	922	·	7.7	·	·	·	·	·	·	·	·	·	0.0	·	·	·	·	·	·	·	·	·	·	·	0.0	1.8	4.8	8.0	16.0	0.0	·	·	32.3	29	-79	6	5	2	8
		St. Blasien	825	·	0.5	·	·	·	·	·	·	·	·	·	·	·	·	·	·	·	·	·	·	·	·	·	·	3.4	4.0	15.5	20.0	1.1	·	·	44.5	39	-69	6	5	3	11
	Rhein	Segeten	879	·	·	·	·	·	·	·	·	·	·	·	·	·	·	·	·	·	·	·	·	·	·	·	4.4	·	12.8	6.7	46.9	2.7	·	·	73.7	72	-29	5	5	2	6
		Säckingen	295	4.6	·	·	·	·	·	·	·	·	·	·	·	·	·	·	·	·	·	·	·	·	·	·	·	·	0.3	7.2	8.4	·	·	·	20.5			4	3	1	·
		Todtmoos	799	·	·	·	·	·	·	·	·	·	·	·	·	·	·	·	·	·	·	·	·	·	·	·	·	6.5	7.5	16.8	33.1	3.6	·	·	67.9	42	-86	5	5	2	26
Neckar bis Basel	Wiese	Belchenhaus	1360	·	12.4																						0.9	44.3	8.0	43.8	13.0	·	·	127.6			6	5	5	37
		Schönau	534	·	·	·	·	·	·	·	·	·	·	·	·	·	·	·	·	·	·	·	·	·	·	·	0.0	0.5	5.8	8.5	16.2	2.8	·	·	33.8	26	-96	5	4	3	·
		Schweigmatt	733	·	0.7	·	·	·	·	·	·	·	·	·	·	·	·	·	·	·	·	·	·	·	·	·	0.3	0.0	0.7	9.5	17.7	1.3	·	·	29.0	32	-63	6	3	2	6
		Bürchau	680	·	2.6	·	·	·	·	·	·	·	·	·	·	·	·	·	·	·	·	·	·	·	·	·	0.2	·	9.1	8.4	19.5	1.4	·	·	41.2	30	-96	6	5	2	11
		Lörrach	295	·	1.7	·	0.1	·	·	·	·	·	·	·	·	·	·	·	·	·	·	·	·	·	·	·	0.9	·	2.4	7.5	4.0	0.0	·	·	16.6			6	4		·
	Dreisam bis Wiese	Friedrichsheim	877	·	3.4	·	·	·	·	·	·	·	·	·	·	·	·	·	·	·	·	·	·	·	·	·	0.8	0.8	7.4	15.3	13.2	·	·	·	34.9	27	-96	6	4	2	13
		Badenweiler	417	·	2.4	·	·	·	·	·	·	·	·	·	0.1	·	·	·	·	·	·	·	·	·	·	·	·	0.2	7.2	17.4	6.2	0.5	·	·	22.0	35	-40	7	4	1	·
		Obermünsterthal	539	·	3.8	·	·	·	·	·	·	·	·	·	·	·	·	·	·	·	·	·	·	·	·	·	·	0.7	5.0	7.32	14.2	·	·	·	36.9	47	-52	5	4	2	5
		Grezhausen	202	·	3.1	·	·	·	·	·	·	·	·	·	·	·	·	·	·	·	·	·	·	·	·	·	·	·	7.9	5.3	3.0	0.5	0.2	·	14.0			6	4		·
		Schelingen	313	7.6	7.1	·	·	·	·	·	·	·	·	·	0.5	·	·	·	·	·	·	·	·	·	·	·	0.4	·	4.9	3.4	7.9	0.7	·	·	19.7	43	-26	8	5	1	·
	Elz	Oberprechtal	461	10.7	·	·	·	·	·	·	·	·	·	·	·	·	·	·	·	·	·	·	·	·	·	·	·	·	12.0	3.5	16.6	·	·	·	42.8			4	4	1	·
		Obersimonswald	419	9.5	·	·	·	·	·	·	·	·	·	·	0.2	·	·	·	·	·	·	·	·	·	·	·	·	·	8.5	7.6.7	27.6	·	·	·	62.5	47	-69	5	4	1	·
		Keppenbach	275	·	3.8	·	·	·	·	·	·	·	·	·	·	·	·	·	·	·	·	·	·	·	·	0.0	·	0.2	4.8	7.0	20.3	0.2	0.2	·	35.7	55	-29	7	4	2	·
		Breitnau	1019	·	9.3	·	·	·	·	·	·	·	·	·	·	·	·	·	·	·	·	·	·	·	·	·	7.5	·	12.4	7.0	31.3	·	·	·	67.5	87	-9	5	5	3	12
		Hofsgrund	1056	·	7.7	·	·	·	·	·	·	·	·	·	·	·	·	·	·	·	·	·	·	·	·	·	·	7.4	7.9	17.6	37.0	·	·	·	77.0	53	-63	5	5	2	3
		~~Schauinsland~~ ×	~~1218~~	·	4.6	·	·	·	·	·	·	·	·	0.7	·	·	·	·	·	·	·	·	·	·	·	·	·	0.0	9.0	7.8	30.6	0.7	·	·	57.6	34	-100	6	4	5	37
		St. Peter	722	·	6.7	·	·	·	·	·	·	·	·	0.6	·	·	·	·	·	·	·	·	·	·	·	0.7	7.7	0.3	4.2	7.2	37.5	·	0.2	·	58.5	64	-33	9	4	2	3
		Freiburg	270	·	7.8	·	·	·	·	·	·	·	·	·	·	·	·	·	·	·	·	·	·	·	·	0.2	2.7	·	2.2	8.2	12.2	0.3	0.3	0.7	28.0	48	-30	9	5	2	·
		Rust	165	·	2.9	·	·	·	·	·	·	·	·	·	·	·	·	·	·	·	·	·	·	·	·	·	·	·	·	7.6	12.7	·	·	·	27.6			3	3		·
	Rh.	Altenheim	148	·	0.5	·	·	·	·	·	·	·	·	1.3	0.5	·	·	·	·	·	·	·	·	·	·	·	·	·	·	5.0	0.5	8.6	·	·	·	16.4	38	-27	6	3		·
	Kinzig	Alpirsbach	460																																					
		Schiltach	332	·	5.5	·	·	·	·	·	·	·	·	·	0.2	·	·	·	·	·	·	·	·	·	·	1.8	0.5	·	10.7	3.7	16.8	·	·	·	44.2	50	-45	7	5	2	·
		Schramberg	515	·	5.5	0.7	·	·	·	·	·	·	·	·	·	·	·	·	·	·	·	·	·	0.0	·	·	0.0	·	6.4	7.8	15.4	·	·	·	35.2	40	-53	5	4	1	·
		Bad Rippoldsau	562	·	3.0	·	·	·	·	·	·	·	·	·	0.9	·	·	·	·	·	·	·	·	·	·	·	0.8	0.7	13.0	5.9	25.4	·	0.3	·	50.0	34	-96	8	4	2	3
		Nußbach	728	·	9.7	·	·	·	·	·	·	·	·	·	·	·	·	·	·	·	·	·	·	·	·	·	·	·	11.4	6.7	19.7	·	·	·	47.5	44	-67	4	4	2	·
		Triberg	683	·	10.1	·	·	·	·	·	·	·	·	·	·	·	·	·	·	·	·	·	·	·	·	·	1.5	0.1	9.1	7.6	23.8	·	·	·	52.2	38	-84	6	5	2	4
		Oberharmersbach	321	·	2.5	·	·	·	·	·	·	·	·	0.7	1.5	·	·	·	·	·	·	·	·	·	·	0.2	0.4	·	11.2	5.7	22.2	·	·	·	44.6	47	-50	8	5	2	3
		Gengenbach	178	·	1.3	·	·	·	·	·	·	·	·	1.0	2.3	·	·	·	·	·	·	·	·	·	·	·	·	·	7.5	4.0	13.8	0.1	·	·	30.0	43	-39	7	6		·
		Seelbach	219	·	1.4	·	·	·	·	·	·	·	·	·	0.9	·	·	·	·	·	·	·	·	·	·	·	·	·	8.1	4.0	10.2	·	·	·	24.6	37	-41	5	4	1	·
	Rhein	Rheinbischofsheim	132	·	0.1	·	·	·	·	·	·	·	·	2.5	0.6	·	·	·	·	·	·	·	·	·	·	·	0.9	·	5.5	0.9	8.9	·	·	·	20.0	33	-40	1	3		·
		Löcherberg	328	·	3.1	·	·	·	·	·	·	·	·	0.1	2.8	·	·	·	·	·	·	·	·	·	·	·	·	·	10.2	5.9	23.2	·	·	·	46.5	37	-78	5	5	2	·
		Stollhofen	126	·	·	·	·	·	·	·	·	·	·	2.9	0.2	·	·	·	·	·	·	·	·	·	·	·	·	0.4	19.0	8.0	·	·	·	·	30.5			5	3	1	1
		Bühlerhöhe	760	·	4.6	·	·	·	·	·	·	·	·	3.0	2.0	·	·	·	·	·	·	·	·	·	·	0.1	0.1	·	9.1	5.8	27.4	·	0.8	·	47.5	38	-77	9	6		·
	Murg	Hornisgrinde	1160	·	3.5	·	·	·	·	·	·	·	·	7.9	2.0	·	·	·	·	·	·	·	·	·	·	0.3	·	0.2	38.4	2.6	23.8	·	·	·	78.7	46	-91	8	6	4	(37)
		Ruhstein	915	·	0.0	·	·	·	·	·	·	·	·	12.0	0.0	·	·	·	·	·	·	·	·	·	·	2.0	0.1	0.1	17.3	0.3	39.1	·	1.6	0.0	74.5	42	-101	8	6	3	31
		Kniebis	910	·	3.6	·	·	·	·	·	·	·	·	0.6	0.7	·	·	·	·	·	·	·	·	·	·	1.2	1.7	3.5	12.8	0.4	28.1	·	·	·	59.6	47	-66	9	6	2	17
		Baiersbronn	580	2.4	0.0	·	·	·	·	·	·	·	·	·	1.9	·	·	·	·	·	·	·	·	·	·	1.3	0.6	3.6	11.1	4.9	14.4	1.1	4.2	·	52.1	45	-64	10	9	3	1
		Schönmünzach	480	·	6.3	·	·	·	·	·	·	·	·	0.6	0.6	·	·	·	·	·	·	·	·	·	·	·	0.8	0.6	12.1	6.6	22.8	·	·	·	50.5	39	-77	8	4	3	6
		Unterstmatt	929	·	6.2	·	·	·	·	·	·	·	·	1.5	1.1	·	·	·	·	·	·	·	·	·	·	0.0	1.4	0.1	15.3	0.2	19.0	·	1.3	0.8	52.9	33	-106	10	1	3	31

× Todtnauberg

1938

Tägliche Niederschlagshöhen in Millimetern, gemessen um 7 Uhr morgens

März

Flußgebiet		Ort	Seehöhe m	1	2	3	4	5	6	7	8	9	10	11	12	13	14	15	16	17	18	19	20	21	22	23	24	25	26	27	28	29	30	31	Monatssumme mm	Monatssumme % d. Norm.	Abweichung v. d. Norm.	Zahl der Tage mit Niederschl. ≥0.1	Niederschl. ≥1.0	✳ ≥0.1	▩
Neckar bis Basel	Murg	Herrenwies	758																																				
		Schwarzenbach	680	.	0.5		.	.	.	.	.	.	.	1.7	1.5	.	.	.	.	.	.	.	.	.	.	0.2	1.5	.	7.5	3.6	19.5	0.1	0.5	0.2	52.9	45	-6.4	11	7	2	3
		Langenbrand	220	.	5.4	.	.	.	.	.	.	.	.	1.3	2.7	.	.	.	.	.	.	.	.	.	.	0.3	1.1	.	7.4.5	6.5	6.8	0.0	.	0.3	38.2	40	-5.8	3	1	2	.
		Bütthof	306	.	2.0	.	.	.	.	.	.	.	.	2.8	0.7	.	.	.	.	.	.	.	.	.	.	.	3.4	.	11.1	6.2	14.5	0.1	.	.	37.8	35	-7.0	8	5	2	.
		Baden-Baden (H)	214	.	0.3	.	.	.	.	.	.	.	.	2.1	1.6	.	.	.	.	.	.	.	.	.	.	0.0	7.2	.	10.8	2.0	8.8	.	0.0	.	26.8	33	-5.5	7	6	3	.
		Rastatt	116	0.0	0.6	.	.	.	.	.	.	.	.	1.3	0.7	.	.	.	.	.	.	.	.	.	.	0.0	0.5	.	1.7	0.7	7.2	.	0.0	0.0	18.7			7	3	1	.
	Rh.	Hinterweidenthal	220	0.2	.	.	.	.	.	.	.	.	.	.	.	.	.	.	.	.	.	.	.	.	.	.	.	3.2	8.8	2.4	8.8	.	0.3	.	24.4			6	4	2	.
	Alb	Herrenalb-Gaistal	428	.	3.5	.	.	.	.	.	.	.	.	1.1	0.2	.	.	.	.	.	.	.	.	.	.	1.0	2.4	.	15.0	1.0	6.1	0.1	0.1	0.2	30.7	23	-7.3	11	7	2	1
		Schielberg	417	.	1.1	.	.	.	.	.	.	.	.	0.5	0.4	.	.	.	.	.	.	.	.	.	.	0.0	2.3	.	7.5.2	2.5	6.4	.	.	.	28.4	33	-5.9	7	5	2	.
		Karlsruhe (Techn. Hochsch.)	128	.	.	.	.	.	.	.	.	.	.	1.4	0.7	.	.	.	.	.	.	.	.	.	.	.	0.3	.	7.0.0	1.1	5.7	.	.	0.0	78.6	35	-3.4	6	4	1	.
	Speyerbach bis Alb	Bergzabern	181	.	0.2	.	.	.	.	.	.	.	.	0.0	0.0	.	.	.	.	.	.	.	.	.	.	.	.	0.1	.	3.0	1.5	3.3	.	2.0	.	22.1	37	-3.9	6	4	2	.
		Landau (Pfalz)	150	.	.	.	.	.	.	.	.	.	.	0.1	.	.	.	.	.	.	.	.	.	.	.	.	.	.	3.5	1.3	4.2	.	.	.	9.1	20	-5.3	4	3		.
		Germersheim	110	.	.	.	.	.	0.1	.	.	.	.	.	.	.	.	.	.	.	.	.	.	.	.	.	.	.	5.4	0.1	4.2	.	.	0.3	10.1			5	2		.
		Knittlingen	195	0.6	0.1	.	.	.	.	.	.	.	.	1.3	.	.	.	.	.	.	.	.	.	.	.	.	0.1	.	10.3	2.4	5.0	0.0	.	.	20.4	40	-3.1	7	4	2	.
		Bruchsal	124	1.2	0.1	.	.	.	.	.	0.2	.	1.2	.	.	.	.	.	.	.	.	.	.	.	0.0	0.0	0.1	.	8.3	1.2	7.4	.	.	0.2	27.1	47	-3.7	9	5	2	.
	Speyerbach	Johanniskreuz	472	0.6	.	.	.	.	.	.	.	.	.	.	.	.	.	.	.	.	.	.	.	.	.	.	.	.	7.2	1.7	8.1	.	.	.	17.6	25	-5.3	4	3	3	.
		Hochspeyer	260	.	.	.	.	.	.	.	.	.	.	0.0	.	.	.	.	.	.	.	.	.	.	.	.	.	.	8.4	1.1	4.5	.	.	.	14.3	41	-7.1	3	3	3	.
		Kalmit	673	0.1	.	.	.	.	.	.	.	.	.	.	.	.	.	.	.	.	.	.	.	.	.	.	.	.	6.4	1.1	6.4	.	0.1	.	14.4	32	-3.1	5	3	3	.
		Neustadt a. H.	144	.	.	.	.	.	.	.	.	.	.	0.0	.	.	.	.	.	.	.	.	.	.	.	.	.	.	9.8	2.4	3.2	0.1	.	0.0	15.5	38	-2.5	4	3	.	.
		Rhodt	215	.	.	.	.	.	.	.	.	.	.	.	.	.	.	.	.	.	.	.	.	.	.	.	.	.	3.8	1.1	4.3	.	.	.	11.8	26	-3.3	3	3	2	2
		Speyer	98	0.0	.	.	.	.	.	.	.	.	.	.	.	.	.	.	.	.	.	.	.	.	.	.	0.0	.	6.4	0.2	4.2	.	.	.	10.8	31	-2.4	3	2	.	.
	Rh.	Sternenfels	318	1.0	0.8	.	.	.	.	.	.	.	.	1.4	.	.	.	.	.	.	.	.	.	.	.	.	0.1	.	10.7	3.9	5.0	.	0.3	0.4	23.0	43	-3.7	9	5	1	1
		Wiesloch	134	0.3	0.6	.	.	.	.	.	.	.	.	1.4	.	.	.	.	.	.	.	.	.	.	0.0	0.0	0.3	.	7.2	0.1	1.1	0.4	0.6	0.8	20.6	44	-2.6	10	3	2	.
Neckar	Eyach bis Quelle	Schwenningen	710	.	2.0	.	.	.	.	.	.	.	.	0.3	.	.	.	.	.	.	.	.	.	.	.	.	.	.	6.0	3.0	7.6	.	.	.	18.3	34	-3.6	5	4	2	.
		Mariazell	715	.	5.5	.	.	.	.	.	.	.	.	.	.	.	.	.	.	.	.	.	.	.	.	.	2.1	.	6.5	7.3	7.5	.	.	.	23.6	47	-3.3	5	5	3	3
		Dreifaltigkeitsberg	987	.	7.4	.	.	.	.	.	.	.	.	0.4	.	.	.	.	.	.	.	.	.	.	.	.	3.9	0.2	1.4	5.3	6.4	0.2	0.1	0.0	19.3	39	-3.1	9	5	2	1.3
		Rottweil	618	.	3.0	.	.	.	.	.	.	.	.	0.4	.	.	.	.	.	.	.	.	.	.	.	.	.	.	6.0	5.2	8.8	.	.	.	23.4	47	-2.7	5	4	2	5
		Dornstetten	636	.	1.8	-	.	.	.	.	.	.	.	.	.	.	.	.	.	.	.	.	.	.	.	0.1	.	0.0	10.4	2.1	9.0	.	.	.	32.6	49	-3.4	5	5	3	5
		Freudenstadt	667	.	2.2	.	.	.	.	.	.	.	.	.	0.1	.	.	.	.	.	.	.	.	.	.	.	2.3	0.3	.	3.4	4.1	1.8.3	.	0.0	.	37.1	29	-9.0	1	5	3	.
		Winzeln	645	.	4.5	.	.	.	.	.	.	.	.	.	0.1	.	.	.	.	.	.	.	.	.	.	.	.	0.1	.	3.1	1.5	10.5	.	.	0.1	26.0	39	-6.5	1	4	3	2
		Horb	393	.	1.2	.	.	.	.	.	.	.	.	0.0	.	.	.	.	.	.	.	.	.	.	.	.	.	0.0	10.1	0.8	1.2	6.5	0.0	0.0	.	26.4	52	-2.5	5	1	2	.
	Eyach	Burgfelden	911	.	6.8	.	.	.	.	.	.	.	.	2.0	.	.	.	.	.	.	.	.	.	.	.	.	.	8.5	1.6	6.4	4.5	.	.	.	29.9	51	-2.3	6	6	2	3
		Balingen	520	.	3.0	.	.	.	.	.	.	.	.	0.5	0.0	.	.	.	.	.	.	.	.	.	.	.	.	.	0.0	4.2	7.1	.	.	.	14.8	28	-3.8	4	3	2	.
		Kirchberg	577	0.1	.	.	.	.	.	.	.	.	.	.	0.0	.	.	.	.	.	.	.	.	.	.	.	.	0.0	4.4	3.1	6.1	.	.	.	13.1	28	-3.5	4	3	2	.
		Imnau	400	(0.4)	(4.5)	.	.	.	.	.	.	.	.	(1.2)	(0.0)	.	.	.	.	.	.	.	.	.	.	.	.	0.5	1.5	(10.2)	(1.2)	(0.4)	.	.	(28.0)	47	-2.1	8	5	.	.
	Fils bis Eyach	Hechingen	540	.	3.5	.	.	.	.	.	.	.	.	0.0	.	.	.	.	.	.	.	.	.	.	2.3	.	.	.	.	5.5	6.0	6.1	1.2	0.2	0.0	26.2	52	-2.4	8	5	2	.
		Nebringen	456	.	1.8	.	.	.	.	.	.	.	.	.	0.3	.	.	.	.	.	.	.	.	.	1.0	.	2.0	.	1.1	6.3	4.0	3.5	.	.	.	20.0	44	-2.5	8	1	2	.
		Tübingen	395	.	2.2	.	.	.	.	.	.	.	.	.	0.4	.	.	.	.	.	.	.	.	.	0.8	.	.	.	.	2.0	4.5	5.3	0.2	.	.	15.4	36	-2.5	1	4	3	.
		Reutlingen	393																																				
		Neuffen	410																																				
		Waldenbuch	362	.	1.1	0.2	.	.	.	.	.	.	.	0.5	0.4	.	.	.	.	.	.	.	.	.	.	0.2	.	.	3.8	3.4	10.4	0.1	0.6	.	20.1	43	-2.7	10	4	1	.
		Lindorf	330																																				
	Fils	Schnittlingen	650	.	1.0	.	.	.	.	.	.	.	.	0.5	1.5	.	.	.	.	.	.	.	.	.	.	.	.	.	10.4	11.1	1.1	3.2	1.3	2.0	33.3			10	9	2	.
		Hohenstaufen	605	.	2.2	.	.	.	.	.	.	.	.	3.0	0.1	.	.	.	.	.	.	.	.	.	.	.	.	0.1	1.6	4.8	1.1	0.1	0.1	1.0	21.3	33	-4.4	10	6	1	.
		Göppingen	320	0.1	2.0	.	0.0	.	.	.	.	.	.	1.1	0.1	.	.	.	.	.	.	.	.	.	.	.	.	.	1.9	3.6	8.8	0.3	0.3	0.3	19.1	36	-3.5	10	5	2	1
		Boll	425	0.2	4.5	.	.	.	.	.	.	.	.	0.1	.	.	.	.	.	.	.	.	.	.	.	.	.	.	2.5	6.3	6.4	0.5	0.4	0.5	22.0			9	4	2	1
	N.	Hohenheim	397	.	2.0	.	.	.	.	.	.	.	.	0.2	0.5	.	.	.	.	.	.	.	.	.	0.0	.	.	.	2.0	3.1	7.1	0.0	.	0.1	16.2	38	-2.7	1	4	2	.

1938

Tägliche Niederschlagshöhen in Millimetern, gemessen um 7 Uhr morgens

März

Flußgebiet		Ort	Seehöhe m	1	2	3	4	5	6	7	8	9	10	11	12	13	14	15	16	17	18	19	20	21	22	23	24	25	26	27	28	29	30	31	Monatssumme mm	Monatssumme % d. Norm.	Abweichung v. d. Norm.	Zahl der Tage mit Niederschl. ≧0.1	Niederschl. ≧1,0	✳ ≧0.1	⊠
Neckar	N.	Eßlingen	246	.	2.2	.	.	.	.	.	.	.	.	2.0	0.3	.	.	.	.	.	.	.	.	.	.	.	.	.	3.4	4.5	6.3	0.3	0.3	0.0	19.3	45	-23	8	5	2	.
		Stuttgart (B.-Str.) ×	269	.	1.0	.	.	.	.	.	.	.	.	.	0.5	.	.	.	.	.	.	.	.	.	.	.	0.0	.	5.1	4.5	7.8	0.3	0.3	0.2	19.7	47	-22	8	4	1	.
	Rems	Lauterburg	670	.	1.7	.	–	.	.	.	.	.	.	2.4	.	.	.	.	.	.	.	.	.	.	.	.	.	6.0	7.6	8.7	6.6	0.7	0.5	0.4	28.8	40	-44	9	6	2	.
		Gmünd	320	.	1.1	.	.	.	.	.	.	.	.	1.8	0.5	.	.	.	.	.	.	.	.	.	.	.	.	7.0	0.9	4.1	8.1	0.9	0.3	0.7	19.4	33	-39	10	5	2	2
		Schorndorf	255	.	1.3	.	.	.	.	.	.	.	.	0.9	0.8	.	.	.	.	.	.	.	.	.	.	.	.	.	1.8	4.2	6.5	0.3	0.2	0.9	16.9	33	-34	9	4	1	.
		Fellbach	287	.	0.1	.	.	.	.	.	.	.	.	0.1	.	.	.	.	.	.	.	.	.	.	.	.	.	.	6.0	5.8	7.3	.	.	.	19.9	57	-19	5	3	.	.
	Murr	Murrhardt	290	.	.	.	.	.	.	.	.	.	.	0.5	.	.	.	.	.	.	.	.	.	.	.	.	.	.	3.3	5.6	7.6	1.5	0.3	0.1	19.5	30	-46	7	4	2	.
		Prevorst	479	.	.												.																								
		Wilhelmsheim	439	.	0.3	.	.	.	.	.	.	.	.	1.1	.	.	.	.	.	.	.	.	.	.	.	.	.	.	6.6	4.7	11.1	0.8	0.3	1.4	26.3	42	-36	8	5	3	.
		~~Winnenden~~ ××	~~288~~	.	0.3	.	.	.	.	.	.	.	.	0.6	0.5	.	.	.	.	.	.	.	.	.	.	.	.	.	2.9	3.8	9.1	.	.	7.2	18.4			7	4	2	.
		Großbottwar	215																																					
	Enz	Kaltenbronn	862	.	9.1	.	.	.	.	.	.	.	.	2.2	.	.	.	.	.	.	.	.	.	.	.	7.2	2.1	.	.	8.8	7.3	9.7	0.2	7.3	0.8	42.9	37	-72	10	8	2	1.5
		Wildbad Sommerbg.	726	.	5.0	.	.	.	.	.	.	.	.	0.7	0.2	.	.	.	.	.	.	.	.	.	.	0.5	0.1	.	15.1	4.7	13.1	0.4	0.1	0.1	39.4	39	-62	11	4	2	1
	Enz, Nagold	Besenfeld	782	.	3.8	0.0	.	.	.	.	.	.	.	0.1	4.0	.	.	.	.	.	.	.	.	.	.	.	.	0.1	.	3.0	3.7	20.3	0.6	0.4	.	36.7	34	-77	9	5	2	1
		Simmersfeld	726	0.0	5.6	0.0	0.0	.	.	.	.	.	.	0.3	0.1	0.0	0.0	.	.	.	.	.	.	.	.	0.0	0.0	0.0	12.8	5.0	8.4	3.8	.	.	36.0	39	-56	7	5	2	6
		Warth	593	.	1.1	.	.	.	.	.	.	.	.	.	0.2	.	.	.	.	.	.	.	.	.	.	0.4	.	.	5.5	1.1	6.3	1.1	.	.	16.6	36	-46	7	5	3	.
		Nagold	403	.	1.1	.	.	.	.	.	.	.	.	.	0.2	.	.	.	.	.	.	.	.	.	.	1.3	.	.	6.4	2.6	5.4	.	0.2	.	17.8	34	-34	7	5	2	.
		Neuhengstett	534																																					
		Hildrizhausen	487	.	.	.	.	.	.	.	.	.	.	0.3	3.1	.	.	.	.	.	.	.	.	.	.	1.3	.	4.5	9.1	1.1	4.4	.	.	.	25.1	51	-19	1	6	2	4
		Böblingen	432	0.0	3.5	.	.	.	.	.	.	.	.	0.0	0.0	.	.	.	0.0	.	.	.	.	0.0	.	0.0	.	0.0	1.8	4.5	5.1	0.1	0.0	0.0	15.1	36	-27	5	4	3	.
		Tiefenbronn	434	0.3	2.5	.	.	.	.	.	.	.	.	0.1	0.3	.	.	.	.	.	.	.	.	.	.	.	0.0	.	1.0	5.5	4.1	0.1	.	.	20.5	41	-31	8	4	2	.
	Enz	Pforzheim	256	0.4	2.1	.	.	.	.	.	.	.	.	0.9	0.6	.	.	.	.	.	.	.	.	.	.	.	0.1	.	12.2	2.9	6.1	0.3	.	0.1	26.3	55	-22	10	4	2	1
		Mühlacker	228	0.5	1.2	.	.	.	.	.	.	.	.	1.0	0.3	.	.	.	.	.	.	.	.	.	.	.	0.3	.	8.0	3.2	4.2	.	.	.	18.7	48	-20	8	5	2	1
		Heimerdingen	312	0.4	1.5	0.1	.	.	.	.	.	.	.	0.3	.	.	.	.	.	.	.	.	.	.	.	0.0	0.2	.	6.5	3.5	6.0	0.2	.	0.0	18.7	47	-27	9	4	2	3
		Markgröningen	288	.	0.4	.	.	.	.	.	.	.	.	0.3	.	.	.	.	.	.	.	.	.	.	.	.	.	.	4.0	4.2	6.4	0.3	.	.	15.6	35	-28	6	3	2	.
	Neckar	Bönnigheim	221	0.8	.	.	.	.	.	.	.	.	.	0.4	.	.	.	.	.	.	.	.	.	.	.	0.1	.	.	6.9	1.6	.	6.1	0.0	.	15.9	35	-30	6	3	1	.
		Heilbronn	176	0.1	0.2	.	.	.	.	.	.	.	.	0.8	0.4	.	.	.	.	.	.	.	.	.	.	.	0.0	.	.	7.7	3.8	7.6	0.3	0.0	0.1	27.7	50	-27	9	3	2	.
		Stetten a. H.	201	0.1	0.1	.	.	.	.	.	.	.	.	1.1	.	.	.	.	.	.	.	.	.	.	.	.	0.5	.	8.4	2.1	7.1	.	0.2	0.4	27.3	47	-24	9	4	2	.
	Kocher	Elchingen	600	0.1	.	.	.	.	.	.	.	.	.	0.0	.	.	.	.	.	.	.	.	.	.	.	.	.	.	2.8	12.5	8.2	0.4	.	.	24.1			5	3	2	.
		Unterkochen	500	0.5	1.3	0.1	.	.	.	.	.	.	.	2.2	.	.	.	.	.	.	.	.	.	.	.	.	.	.	2.1	0.1	1.3	.	0.4	0.3	24.9			9	5	2	2
		Abtsgemünd	389	.	0.1	.	.	.	.	.	.	.	.	1.2	.	.	.	.	.	.	.	.	.	.	.	.	0.8	3.0	2.1	6.1	0.3	0.2	.	15.0	26	-43	8	4	2	.
		Welzheim	503	0.8	1.2	.	.	.	.	.	.	.	.	2.1	.	.	.	.	.	.	.	.	.	.	.	.	0.0	2.9	5.1	13.0	0.1	0.5	2.0	28.9			9	6	2	.
		Wüstenrot	495	2.2	1.0	.	.	.	.	.	.	.	.	0.1	.	.	.	.	.	.	.	.	.	.	.	.	.	.	8.1	3.1	12.0	0.2	0.1	2.1	31.5	42	-43	9	6	3	2
		Hall	292	.	0.5	.	.	.	.	.	.	.	.	2.1	.	.	.	.	.	.	.	.	.	.	.	.	.	.	3.5	6.3	9.2	.	.	1.2	22.8	41	-32	6	5	2	.
		Geifertshofen	405	0.4	.	.	.	.	.	.	.	.	.	0.5	.	.	.	.	.	.	.	.	.	.	.	.	.	.	2.6	4.0	5.4	0.0	0.6	0.1	13.6			7	3	2	.
		Rückertsbronn	447	1.2	0.1	0.0	.	.	.	.	.	.	.	.	.	.	.	.	.	.	.	.	.	.	.	.	.	.	0.2	2.1	11.4	0.2	0.2	.	16.4	29	-41	1	4	1	1
		Künzelsau	220	0.1	1.3	.	.	.	.	.	.	.	.	1.4	.	.	.	.	.	.	.	.	.	.	.	0.0	.	0.0	6.0	3.5	1.2	0.5	1.8	.	22.4	39	-36	8	6	2	.
		Oehringen	230	0.6	0.8	.	.	.	.	.	.	.	.	0.3	.	.	.	.	.	.	.	.	.	.	.	.	.	.	1.8	3.1	6.3	0.3	0.1	0.2	20.1	45	-25	9	3	2	.
	Jagst	Ellwangen	440	0.9	0.2	0.1	0.1	.	.	.	.	.	.	1.1	0.1	.	.	.	.	.	.	.	.	.	.	.	.	0.0	1.1	4.6	1.5	0.1	0.2	0.8	11.4	20	-45	12	4	4	1
		Gründelhardt	475	1.1	1.5	.	0.1	.	.	.	.	.	.	1.4	0.0	.	.	.	.	.	.	.	.	.	.	.	.	.	2.8	3.8	1.3	0.4	1.3	0.6	20.3	40	-31	10	1	2	1
		Schainbach .	423	3.5	1.2	.	.	.	.	.	.	.	.	1.5	.	.	.	.	.	.	.	.	.	.	.	.	.	.	3.1	2.5	5.2	3.2	3.1	0.1	31.0	58	-22	9	8	3	1
		Langenburg	438	0.8	1.3	.	.	.	.	.	.	.	.	1.8	.	.	.	.	.	.	.	.	.	.	.	1.2	.	0.3	3.6	3.0	1.1	2.3	0.5	0.4	32.3	61	-21	11	8	3	3
		Dörzbach	240	.	.	.	.	.	.	.	.	.	.	.	.	.	.	.	.	.	.	.	.	.	.	3.8	.	.	5.2	4.2	8.1	0.8	.	.	22.1			5	4		.
		Eubigheim	325	0.0	.	.	.	.	.	.	.	.	.	1.4	.	.	.	.	.	.	.	.	.	.	.	3.4	0.3	.	1.1	0.5	1.3	0.5	1.1	0.6	24.8			9	5	2	.
		Adelsheim	235	.	.	.	.	.	.	.	.	.	.	1.4	.	.	.	.	.	.	.	.	.	.	.	0.2	.	.	1.5	1.5	6.5	.	0.6	.	17.8	34	-34	6	4	.	.
		Möckmühl	180	.	0.3	.	.	.	0.2	.	.	.	.	0.6	.	.	.	.	.	.	.	.	.	.	.	0.0	1.2	.	8.1	2.2	6.9	0.1	0.4	0.0	20.6	40	-30	9	4	3	.
	E. b.J.	Gundelsheim	148	.	2.3	.	.	.	.	.	.	.	.	1.1	.	.	.	.	.	.	.	.	.	.	.	.	.	0.5	.	8.0	3.5	1.5	.	.	.	22.1	44	-29	5	5	1	.

× Stuttgart, Herdweg
×× Backnang 305

Tägliche Niederschlagshöhen in Millimetern, gemessen um 7 Uhr morgens

März

Flußgebiet		Ort	See-höhe m	1	2	3	4	5	6	7	8	9	10	11	12	13	14	15	16	17	18	19	20	21	22	23	24	25	26	27	28	29	30	31	Monatssumme mm	Monatssumme % d. Norm.	Abweichung v. d. Norm.	Zahl der Tage mit Niederschl. ≥ 0.1	Niederschl. ≥ 1.0	✳ ≥ 0.1	🌫
Neckar	Elsenz bis Jagst	Rineck	344	·	·	·	·	·	·	·	·	·	·	6.4	·	·	·	·	·	·	·	·	·	·	·	·	·	·	6.5	1.9	5.1	0.3	0.7	0.3	22.0	35	-41	7	4	2	·
		Diedesheim	140																																					
		Oberdielbach	491	0.1	0.0	·	·	·	·	·	·	·	·	·	·	·	·	·	·	·	·	·	·	·	·	0.1	3.3	1.2	5.7	2.9	4.3	1.1	1.1	1.1	20.9	39	-32	10	8	3	·
		Itterkraftwerk	165	0.2	·	·	·	·	·	·	·	·	·	0.3	0.0	·	·	·	·	·	·	·	·	·	0.2	1.1	1.0	0.3	6.8	2.2	7.2	0.5	1.0	0.9	23.2			12	6	2	·
		Hirschhorn	125	0.6	·	·	·	·	·	·	·	·	·	0.2	·	·	·	·	·	·	·	·	·	·	·	0.2	0.5	0.1	6.2	0.6	13.4	0.5	0.7	0.4	23.4			11	2	2	·
		Tromm	523	1.5	0.1	·	·	·	·	·	·	·	·	0.3	·	·	·	·	·	·	·	·	·	·	·	·	0.0	·	8.1	1.5	7.3	1.7	3.0	1.2	25.2	49	-39	9	7	3	2
	Elsenz	Elsenz	239	·	·	·	·	·	·	·	·	·	·	1.0	·	·	·	·	·	·	·	·	·	·	·	·	·	·	5.0	1.8	1.6	0.4	·	·	21.8	44	-28	5	4	1	1
		Sinsheim	155	0.3	·	·	·	·	·	·	·	·	·	3.2	·	·	·	·	·	·	·	·	·	·	·	·	·	·	4.8	5.1	12.8	·	0.1	0.2	27.0	50	-28	7	4	3	·
		Neckarbischofsheim	186	1.6	·	·	·	·	·	·	·	·	·	1.4	·	·	·	·	·	·	·	·	·	·	·	·	·	1.7	5.8	4.1	6.6	0.4	·	·	21.6	40	-33	7	6	2	·
	Neckar	Königstuhl	561	1.5	0.1	·	·	·	·	·	·	·	·	2.0	·	·	·	·	·	·	·	·	·	·	·	0.3	0.6	·	9.0	0.7	9.8	0.2	1.6	1.8	27.6	51	-26	11	6	3	4
		Heidelberg (L. K.-Kl.)	114	0.6	0.1	·	·	·	0.1	·	·	·	·	1.9	·	·	·	·	·	·	·	·	·	·	·	0.0	0.0	·	6.8	0.5	7.4	0.2	1.0	1.4	20.0	45	-24	10	5	2	·
		Mannheim (M.-Schl.)	96	·	0.0	·	·	·	·	·	·	·	·	0.0	·	·	·	·	·	·	·	·	·	·	·	·	·	·	5.4	0.1	4.0	0.2	0.2	0.2	10.1	33	-20	6	2	1	·
Main bis Neckar	Rhein	Mutterstadt	98	·	·	·	·	·	·	·	·	0.1	·	·	·	·	·	·	·	·	·	·	·	·	·	·	·	·	5.7	0.1	2.4	0.1	0.5	0.5	9.4			7	2	·	·
		Frankenthal	94	·	·	·	·	·	·	·	·	·	·	·	·	·	·	·	·	·	·	·	·	·	·	·	·	·	3.3	·	2.6	·	·	·	5.9	16	-31	2	2	·	·
		Dirmstein	105	·	·	·	·	·	·	·	·	·	·	·	·	·	·	·	·	·	·	·	·	·	·	·	·	·	5.4	·	2.5	0.7	0.0	·	8.6	25	-25	3	2	·	·
		Worms	92	0.1	·	·	·	·	·	·	·	·	·	0.1	·	·	·	·	·	·	·	·	·	·	·	·	·	·	5.2	0.3	2.2	0.1	0.4	·	8.4	26	-24	7	2	·	·
		Kirchheimbolanden	275	·	·	·	·	·	·	·	·	·	·	0.3	·	·	·	·	·	·	·	·	·	·	·	·	·	·	8.1	1.5	1.0	·	·	·	10.9	24	-34	4	3	2	·
		Mörlenbach	176	0.7	·	·	·	·	·	·	·	·	·	0.3	·	·	·	·	·	·	·	·	·	·	0.3	·	·	·	7.3	3.2	3.9	0.6	1.2	1.3	18.8			9	5	2	2
		Auerbach	117	0.9	·	·	·	·	·	·	·	·	·	·	·	·	·	·	·	·	·	·	·	·	·	·	·	·	7.4	·	2.6	1.6	1.0	1.8	15.3			6	5	·	·
		Gernsheim	90	0.3	·	·	·	·	·	·	·	·	·	·	·	·	·	·	·	·	·	·	·	·	·	·	·	·	4.4	·	2.3	0.0	·	·	7.0	23	-23	3	2	·	·
		Neunkirchen	508																																					
		Langen	144	0.6	·	·	·	·	·	·	·	·	·	·	·	·	·	·	·	·	·	·	·	·	·	·	·	·	4.3	1.0	4.1	1.3	1.0	·	12.8	28	-33	6	5	1	·
		Darmstadt	141	1.0	0.0	·	·	·	·	·	·	·	·	2.0	·	·	·	·	·	·	·	·	·	·	·	·	·	·	5.4	0.9	4.1	1.1	0.9	0.2	13.6	33	-27	7	4	1	·
Main	Weißer Main	Karches	750	1.6	·	2.3	0.0	·	·	·	·	·	·	5.5	·	·	·	·	·	·	·	·	·	·	·	·	·	0.8	6.2	4.6	15.0	1.2	6.1	2.5	45.8	54	-39	10	9	4	13
		Lübnitz	510	2.1	0.3	0.2	·	·	·	·	0.1	·	·	5.0	·	·	·	·	·	·	·	·	·	·	·	0.1	·	0.1	1.2	4.5	9.1	1.4	3.7	5.0	32.8	55	-27	13	8	3	2
		Berneck	388	3.7	0.2	0.2	0.2	·	·	·	0.0	·	·	5.4	·	·	·	·	·	·	·	·	·	·	·	·	·	0.0	2.0	6.5	10.5	2.7	6.2	4.0	41.6	69	-18	11	8	2	2
		Marktleugast	555	2.8	·	·	0.2	·	·	·	·	·	·	5.8	·	·	·	·	·	·	·	·	·	·	·	1.8	·	3.8	0.3	5.7	7.8	2.5	3.5	3.2	37.2	62	-23	11	9	2	2
		Kupferberg	455	3.5	·	0.1	0.2	·	·	·	·	·	·	6.3	·	·	·	·	·	·	·	·	·	·	·	0.2	·	0.1	1.3	5.3	8.9	1.8	3.8	3.1	34.8	71	-14	12	8	3	2
		Kulmbach (Br. Str.)	327	2.4	0.0	·	0.2	·	·	·	·	·	·	2.2	·	·	·	·	·	·	·	·	0.0	·	·	0.1	·	0.4	1.4	2.9	6.4	0.5	2.7	2.1	21.3	51	-21	11	7	2	·
	Roter Main	Creußen	420	1.8	0.5	0.9	0.0	0.0	·	·	0.1	·	·	1.3	·	·	·	·	·	·	·	·	·	·	·	·	·	·	0.8	5.7	5.6	0.7	1.3	2.9	21.6	44	-27	11	6	2	·
		Fleckl	760	3.8	0.3	1.9	0.7	·	·	·	0.0	0.0	·	8.1	·	·	0.0	·	·	·	·	·	0.0	·	·	·	·	1.0	3.2	5.6	8.5	2.4	8.0	4.0	47.5	62	-29	12	10	4	3
		Warmensteinach	628	3.9	0.9	2.3	0.1	·	·	·	0.0	·	·	9.9	·	·	·	·	·	·	·	·	·	·	·	·	·	0.0	1.4	8.9	14.1	4.0	7.7	7.6	61.0	70	-19	11	9	5	5
		Bayreuth	363	1.9	0.1	0.1	0.0	·	·	·	0.0	·	·	1.2	·	·	·	·	·	·	·	·	·	·	·	·	·	·	1.6	5.0	5.4	0.5	1.4	2.9	20.1	56	-16	10	7	2	·
	M.	Arnstein	460	3.5	·	·	·	·	·	·	·	·	·	1.7	·	·	·	·	·	·	·	·	·	·	·	0.4	·	0.0	4.4	2.1	7.6	1.6	2.3	1.9	25.5	50	-26	9	8	3	1
	Rodach	Rodacherbrunn	688	1.9	·	·	1.1	·	·	·	·	·	·	6.2	·	·	·	·	·	·	·	·	·	·	·	1.2	·	·	5.8	2.9	6.4	5.6	5.3	0.8	37.2	51	-36	10	9	4	9
		Steinbach b. G.	670	3.7	·	0.1	0.4	·	·	·	0.0	·	·	6.0	·	·	·	·	·	·	·	·	·	·	·	1.1	·	5.5	4.1	4.6	7.0	3.7	6.0	2.3	44.5	66	-23	12	10	4	3
		Steinwiesen	360	2.3	0.3	0.2	0.1	·	·	·	·	·	·	5.9	·	·	·	·	·	·	·	·	·	·	·	2.5	·	·	2.0	7.5	6.8	2.5	3.2	1.9	35.2	60	-24	12	9	2	2
		Presseck (Str.-Aufs.)	640	4.0	0.2	·	·	·	·	·	·	·	·	4.7	·	·	·	·	·	·	·	·	·	·	·	0.2	·	·	0.7	2.0	6.2	0.1	3.1	2.5	23.7	37	-41	10	6	4	8
		Steinbach a. Wald	620	2.2	·	·	·	·	·	·	·	·	·	3.8	·	·	·	·	·	·	·	·	·	·	·	3.4	·	2.6	4.2	2.8	4.2	2.4	2.6	1.6	29.8	49	-31	10	10	4	5
		Rothenkirchen	376	2.3	0.3	·	0.4	·	·	·	0.3	·	·	3.8	·	·	·	·	·	·	·	·	·	·	·	2.3	0.1	0.1	3.5	4.1	5.0	·	3.1	0.4	25.7	44	-33	13	7	2	·
		Kronach	310	2.9	·	·	0.2	·	·	·	·	·	·	10.3	·	·	·	·	·	·	·	·	·	·	·	1.6	·	·	0.2	8.3	8.5	0.6	3.7	0.6	36.9	75	-12	10	6	3	·
		Steinach	492	3.5	0.5	0.2	·	0.0	·	·	·	·	·	3.5	·	·	·	·	·	·	0.0	·	·	·	·	2.9	·	6.0	4.2	5.6	6.0	·	2.2	0.0	34.6	36	-60	10	8	3	1
		Rotheul	380	3.2	0.1	·	0.0	·	·	·	0.0	·	·	5.9	·	·	·	·	·	·	0.0	·	·	·	·	1.1	·	·	1.5	3.7	8.6	0.2	2.9	0.7	27.9			10	7	2	·
	Main	Vierzehnheiligen	387	3.2	·	·	·	0.2	·	0.0	0.0	0.0	·	1.2	·	·	·	·	·	·	·	·	·	0.2	·	·	·	0.8	1.0	0.6	3.1	2.0	2.3	0.1	14.5	35	-26	10	6	3	2
		Zapfendorf	250	1.3	0.0	·	·	0.2	·	0.0	0.0	0.0	·	0.5	·	·	·	·	·	·	·	·	·	·	·	1.8	·	1.9	1.2	0.2	6.7	1.7	3.8	1.2	20.5	50	-21	11	8	4	·
	Itz	Steinheid	836																																					
		Neustadt b. Koburg	345	2.7	0.1	·	0.0	·	·	·	·	0.0	·	2.7	·	·	·	·	·	·	·	·	·	·	·	1.4	·	·	1.3	4.2	6.3	0.1	2.2	0.1	21.1			10	7	2	1

1938

Tägliche Niederschlagshöhen in Millimetern, gemessen um 7 Uhr morgens

März

Flußgebiet		Ort	Seehöhe m	1	2	3	4	5	6	7	8	9	10	11	12	13	14	15	16	17	18	19	20	21	22	23	24	25	26	27	28	29	30	31	Monatssumme mm	Monatssumme % d. Norm.	Abweichung v. d. Norm.	Zahl der Tage mit Niederschl. ≥ 0.1	Zahl der Tage mit ≥ 1.0	Zahl der Tage mit * ≥ 0.1	Zahl der Tage mit ⊠
Main	Itz	Tremersdorf	380	4.6	0.1	.	0.0	.	.	.	.	.	.	8.0	.	.	.	.	.	.	.	.	.	.	.	2.8	0.2	.	3.3	4.1	7.7	0.6	4.5	0.2	36.1	69	-16	11	7	3	1
		Coburg	313	4.6	.	.	.	.	.	.	.	.	.	2.2	.	.	.	.	.	.	.	.	.	.	.	1.2	.	.	1.7	3.1	8.7	1.2	2.9	1.4	27.0	61	-17	9	9	2	.
		Roßfeld	306	2.8	0.1	.	.	.	.	.	.	.	.	0.8	.	.	.	.	.	.	.	.	.	.	.	0.0	.	.	3.1	3.1	4.2	1.9	3.6	0.1	19.7	48	-21	9	6	3	1
		Hellingen	302																																					
	M.	Specke	260	0.9	0.2	.	.	.	.	.	.	.	.	0.1	.	.	.	.	.	.	.	.	.	.	.	0.1	.	.	2.9	2.9	3.1	2.1	1.1	1.1	15.3	39	-24	10	6	4	.
	Regnitz, Rednitz	Oberdachstetten	440	0.4	.	.	.	.	.	.	.	.	.	1.3	.	.	.	.	.	.	.	.	.	.	.	0.0	.	0.1	0.9	3.4	3.1	0.2	0.8	0.4	10.6	25	-32	9	3	3	2
		Ansbach-Strüth	438	0.6	0.6	.	0.4	.	.	.	.	.	.	2.7	.	.	.	.	.	.	.	.	.	.	.	0.0	.	.	1.4	5.0	2.1	0.2	1.2	1.2	15.4	39	-25	10	6	2	1
		Obererlbach	399	0.2	1.1	0.2	.	.	.	.	.	.	.	1.8	.	.	.	.	.	.	.	.	.	.	.	.	.	8.3	0.4	2.2	3.5	0.0	1.2	0.4	19.3			10	6	2	.
		Weißenburg i. B. (Realsch.)	431	0.2	1.3	0.8	0.3	.	.	.	.	.	.	2.5	.	.	.	.	.	.	.	.	.	.	.	9.9	0.1	0.8	.	6.7	1.4	0.2	0.2	1.1	25.5	64	-14	13	6	2	1
		Roth b. Nürnberg	335	0.5	1.6	0.9	0.1	.	.	.	0.0	.	.	2.0	.	.	.	.	.	.	.	.	.	.	.	9.0	0.1	6.0	0.4	3.4	2.6	1.1	0.3	1.2	23.8	72	-9	13	7	4	1
		Hilpoltstein	383	1.1	2.1	1.8	.	.	.	.	.	.	.	3.7	.	.	.	.	.	.	.	.	.	.	.	9.1	.	.	0.0	4.8	4.2	1.1	0.4	2.2	30.5	83	-4	10	9	1	.
		Pyrbaum	438	2.5	1.1	2.7	.	.	.	.	.	.	.	4.5	.	.	.	.	.	.	.	.	.	.	.	12.1	.	.	.	2.7	7.2	5.5	1.0	6.8	46.1	115	+6	10	10	2	.
		Neumarkt i. O.	423	3.2	1.2	2.2	.	.	.	.	.	.	.	3.7	.	.	0.0	.	.	.	.	.	.	.	.	.	.	0.6	.	3.4	10.4	4.4	1.1	6.0	36.2	80	-9	10	9	3	.
		Worzeldorf	339	1.5	1.6	3.6	1.4	.	.	.	.	.	.	2.7	.	.	.	.	.	.	.	.	.	.	.	12.2	.	.	.	1.9	4.3	0.9	1.2	1.1	30.0	79	-8	11	9	1	.
		Heilsbronn	410	0.7	1.0	0.0	0.0	.	.	.	.	.	.	2.0	.	.	.	.	.	.	.	.	.	.	.	3.5	.	.	0.2	1.7	3.4	0.5	0.6	1.7	15.3	44	-20	10	6	2	1
	Regnitz, Pegnitz	Auerbach	435	3.1	2.2	1.1	.	.	.	.	.	.	.	1.6	.	.	.	.	.	.	.	.	.	.	.	.	.	3.4	1.1	2.6	3.4	3.8	0.8	1.4	30.5	65	-16	11	10	2	1
		Mosenberg	392	2.1	1.7	0.1	.	.	.	.	.	.	.	2.1	.	.	.	.	.	.	.	.	.	.	.	.	.	4.1	1.0	4.0	6.3	1.7	0.4	3.3	26.8	53	-24	11	9	2	.
		Leupoldstein	550	1.7	2.0	0.4	0.1	.	.	.	.	.	.	3.0	.	.	.	.	.	.	.	.	.	.	.	0.4	.	0.6	0.4	3.8	5.5	3.4	2.3	4.1	27.7	45	-33	13	8	2	.
		Haid	479	1.5	1.1	1.3	.	.	.	.	.	.	.	2.1	.	.	.	.	.	.	.	.	.	.	.	.	.	3.0	.	2.8	7.4	4.3	0.5	4.8	28.8	67	-14	10	9	2	1
		Pommelsbrunn	373	4.6	1.3	1.2	0.1	.	.	.	.	.	.	2.4	.	.	.	.	.	.	.	.	.	.	.	.	.	0.8	0.1	3.9	15.1	2.6	2.5	9.6	44.2	88	-6	12	9	3	.
		~~Grafenbuch~~ *	~~470~~	4.4	2.1	1.9	0.1	.	.	.	0.1	.	.	2.7	.	.	.	.	.	.	.	.	.	.	.	.	0.1	0.1	.	6.1	12.8	1.5	2.1	10.2	44.2	79	-12	13	9	2	2
		Hersbruck	345	4.9	1.3	1.0	0.0	.	.	.	.	.	.	2.6	.	.	.	.	.	.	.	.	.	.	.	0.0	.	0.0	0.5	4.8	9.9	2.1	2.2	9.9	39.7	76	-12	10	9	3	.
		Altdorf b. Nürnb.	444	3.8	1.7	2.0	.	.	.	.	.	.	.	3.8	.	.	.	.	.	.	.	.	.	.	.	1.1	.	0.1	0.3	2.8	10.9	3.8	1.3	8.3	39.9	77	-12	12	10	1	.
		Krämersweiher	350	3.9	1.9	1.6	0.1	.	.	.	.	.	.	3.1	.	.	.	.	.	.	.	.	.	.	.	3.1	.	0.1	.	2.1	10.5	4.7	1.2	7.0	39.3	82	-9	12	10	1	.
		Nürnberg (Flugpl.)	310	3.6	1.2	0.8	0.1	.	.	.	.	.	.	1.9	.	.	.	.	.	.	.	.	.	.	.	6.1	.	.	0.1	6.6	2.1	2.2	1.0	1.2	26.9	79	-7	12	9	2	.
	Regnitz	Neuhof a. Zenn	328	2.3		0.0	0.0	.	.	.	.	.	.	2.7	.	.	.	.	.	.	.	.	.	.	.	5.9	.	.	1.7	2.9	2.5	0.2	3.0	1.2	22.4	64	-13	10	9	2	.
		Bräuersdorf	362	1.3	1.1	.	0.0	.	.	.	.	.	.	1.8	.	.	.	.	.	.	.	.	.	.	.	7.0	.	0.0	0.2	8.1	7.2	3.7	0.6	2.1	33.1	92	-3	10	8	5	.
		Erlangen	281	2.8	.	0.7	.	.	.	.	.	.	.	2.0	.	.	.	.	.	.	.	.	.	.	.	0.3	.	.	0.2	5.0	4.5	1.6	1.0	0.8	18.9	49	-20	10	6	2	.
		Gräfenberg	423	7.4	0.0	1.2	0.2	.	.	.	.	.	.	5.0	.	.	.	.	.	.	.	.	.	.	.	.	.	.	.	5.2	9.5	3.2	3.0	11.0	45.5	87	-6	9	8	2	.
	Regnitz, Wiesent	Busbach	430	2.9	0.0	0.1	0.0	.	.	.	.	.	.	1.4	.	.	.	.	.	.	.	.	.	.	.	0.0	.	0.2	1.5	1.5	3.0	1.5	1.4	2.8	16.3	33	-34	10	8	3	.
		Königsfeld	448	4.6	.	.	.	.	.	.	.	.	.	2.1	.	.	.	.	.	.	.	.	.	.	.	.	.	.	2.5	2.1	4.7	2.2	2.5	3.3	24.0	47	-27	8	8	4	2
		Trockau	530	3.7	0.3	0.3	.	.	.	.	.	.	.	2.6	.	.	.	.	.	.	.	.	.	.	.	.	.	.	2.7	2.2	5.4	0.0	2.5	4.0	24.2	45	-29	9	7	2	.
		Gößweinstein	495	3.1	.	.	.	.	.	.	.	.	.	1.9	.	.	.	.	.	.	.	.	.	.	.	.	.	1.2	2.5	2.2	5.5	2.0	1.3	4.0	23.7	42	-33	9	9	1	.
		Heiligenstadt	367	5.0	.	.	.	.	.	.	.	.	.	2.4	.	.	.	.	.	.	.	.	.	.	.	.	.	.	2.4	2.5	5.0	3.5	1.7	4.8	27.3	55	-23	8	8	3	.
		Eggolsheim	230	3.5	0.0	0.1	.	.	.	.	.	.	.	2.2	.	.	.	.	.	.	.	.	.	.	.	.	.	.	2.3	3.9	3.2	2.4	2.0	1.5	21.1	48	-23	9	8	3	.
	Regnitz, Aisch	Windsheim	322	0.0	0.2	.	.	.	.	.	.	.	.	2.5	.	.	.	.	.	.	.	.	.	.	.	1.2	.	.	3.8	4.0	2.5	1.2	0.3	1.1	16.8	47	-19	9	7	3	.
		Neustadt a. Aisch	292	0.3	0.2	.	0.0	.	.	.	.	.	.	2.0	.	.	.	.	.	.	.	.	.	.	.	2.2	.	0.2	2.0	5.0	4.2	3.4	1.1	2.0	22.6	61	-14	11	8	3	.
		Marktbibart	310	0.1	0.1	.	.	.	.	.	.	.	.	2.7	.	.	.	.	.	.	.	.	.	.	.	0.8	.	.	3.1	5.2	4.0	0.8	1.2	2.5	20.5	53	-18	10	6	2	.
		Höchstadt a. Aisch	272	0.0	0.3	.	0.3	.	.	.	.	.	.	3.5	.	.	.	.	.	.	.	.	.	.	.	2.2	.	.	4.6	3.9	4.5	3.6	:	0.6	23.5	62	-14	9	6	2	.
	Regnitz	Ebrach	340	1.3	0.0	.	.	.	.	.	.	0.0	.	1.3	.	.	.	.	.	.	.	.	.	.	.	0.0	.	.	5.0	3.6	4.2	0.3	3.2	2.7	21.6	46	-25	8	7	3	.
		Burgebrach	265	.	.	.	.	.	.	.	.	.	.	1.9	.	.	.	.	.	.	.	.	.	.	.	1.3	.	0.0	4.6	1.4	4.3	1.2	1.0	0.9	16.6			8	7	2	.
		Bamberg (Sternw.)	288	1.3	0.0	.	0.0	.	.	.	.	.	.	1.5	.	.	.	.	.	.	.	.	.	.	.	0.3	.	.	3.8	2.9	2.5	2.3	0.6	0.3	15.5	40	-23	9	6	4	.
	Fränk. Saale bis Regnitz	Viereth	236	1.3	0.0	.	.	.	.	.	.	.	.	0.9	.	.	.	.	.	.	.	.	.	.	.	0.8	.	.	2.9	2.7	2.5	3.7	0.7	0.9	16.4	44	-21	9	5	2	.
		Haßfurt a. Main	230	0.6	.	.	.	.	.	.	.	.	.	0.8	.	.	.	.	.	.	.	.	.	.	.	.	.	0.2	3.0	2.2	3.1	.	2.3	0.0	12.2	30	-28	7	4	2	.
		Hofheim i. Ufr.	245	1.1	.	.	.	.	.	.	.	.	.	0.7	.	.	.	.	.	.	.	.	.	.	.	0.0	0.0	.	2.2	2.3	1.9	0.7	1.0	0.1	9.5	23	-32	8	5	2	.
		Schweinfurt	211	1.7	0.0	.	.	.	.	.	.	.	.	.	.	.	.	.	.	.	.	.	.	.	.	0.9	0.7	.	2.2	3.7	2.5	0.5	2.6	0.4	15.2	50	-15	9	5	2	.
		Prüßberg	317	1.4	.	.	.	.	.	.	.	.	.	.	.	.	.	.	.	.	.	.	.	.	.	0.0	.	.	4.3	2.8	3.2	0.7	3.4	1.6	17.4	40	-27	7	6	2	

* Traunfeld 548

R. f. W. Deutsch. Meteorol. Jahrb. 1938. III.

Tägliche Niederschlagshöhen in Millimetern, gemessen um 7 Uhr morgens

März

Flußgebiet		Ort	Seehöhe m	1	2	3	4	5	6	7	8	9	10	11	12	13	14	15	16	17	18	19	20	21	22	23	24	25	26	27	28	29	30	31	Monatssumme mm	% d. Norm.	Abweichung v. d. Norm.	Zahl der Tage mit Niederschl. ≥0.1	≥1.0	≥0.1	☒
Main	Fränkische Saale bis Regnitz	Volkach	195	0.0	0.0	·	·	·	·	·	·	·	·	0.0	·	·	·	·	·	·	·	·	·	·	·	0.3	·	·	3.2	2.6	0.9	0.7	1.6	0.3	9.6			7	3	2	·
		Kitzingen	191	0.3	0.0	·	0.0	·	·	·	·	·	·	0.4	·	·	·	·	·	·	·	·	·	·	·	0.9	·	·	3.3	3.5	1.5	0.4	0.7	0.8	11.8	36	-21	9	3	1	·
		Markt Einersheim	290	0.2	0.3	·	·	·	·	·	0.1	·	·	1.5	·	·	·	·	·	·	·	·	·	·	·	0.2	·	·	3.8	4.5	2.3	1.1	1.6	1.7	17.3	50	-18	11	7	3	·
		Ochsenfurt	185	·	·	·	·	·	·	·	·	·	·	0.3	·	·	·	·	·	·	·	·	·	·	·	·	·	·	2.3	2.4	0.6	0.0	0.9	0.3	7.3	20	-29	6	2	2	·
		Albertshausen	296	·	0.2	·	0.0	·	·	·	·	0.0	·	0.2	·	·	·	·	·	·	·	·	·	·	·	2.0	·	·	3.6	2.5	0.8	0.5	0.7	0.2	10.7	25	-31	9	3	3	·
		Bergtheim	267	0.1	0.1	·	0.0	·	·	·	·	·	·	0.3	·	·	·	·	·	·	·	·	·	·	·	2.5	·	·	3.5	2.0	2.4	0.6	1.0	0.3	12.8	35	-24	10	5	4	·
		Würzbg. (Phys. Inst.)	179	·	0.0	·	·	·	·	·	·	·	·	0.3	·	·	·	·	·	·	·	·	·	·	·	3.3	·	·	4.0	3.7	0.4	0.0	0.7	·	12.4	34	-24	6	3	1	·
		Unterleinach	230	0.1	0.0	·	·	·	·	·	·	·	·	·	·	·	·	·	·	·	·	·	·	·	·	0.6	·	·	4.6	3.4	1.2	0.3	1.0	·	11.2			7	4	2	·
		Sömmersdorf	280	0.5	0.0	·	0.0	·	·	·	·	·	·	1.5	·	·	·	·	·	·	·	·	·	·	·	0.1	·	1.0	3.9	4.3	2.1	0.2	0.8	1.4	15.6	35	-28	10	6	2	·
		Hundsbach	200	0.1	0.2	·	·	·	·	·	0.1	·	·	1.6	·	·	·	·	·	·	·	·	·	·	·	·	·	·	5.0	1.8	1.4	0.3	0.4	1.2	12.1	30	-28	10	5	3	·
	Fränkische Saale	Königshofen i. Gr. (Bez.-A.)	278	0.5	·	·	·	·	·	·	·	·	·	·	·	·	·	·	·	·	·	·	·	·	·	·	0.0	·	3.5	2.8	0.8	0.6	2.2	0.3	10.2	33	-21	6	3	3	·
		Römhild	300																																						
		Frankenheim	754																					·																	
		Fladungen	415	0.0	·	·	·	·	·	·	·	·	·	1.0	·	·	·	·	·	·	·	·	·	·	·	0.0	0.3	·	5.0	0.4	2.9	1.7	1.8	·	13.1	22	-48	7	5	3	1
		Simonshof	320	0.4	·	·	·	·	·	·	·	·	·	0.4	·	·	·	·	·	·	·	·	·	·	·	·	0.3	·	1.7	4.4	4.9	1.1	0.9	0.7	14.8	34	-28	9	4	2	1
		Rhönhaus	736	1.2	0.8	0.2	·	·	·	·	0.0	·	·	6.8	·	·	·	·	·	0.1	0.0	·	·	·	·	·	0.3	·	13.5	6.1	6.3	3.5	7.2	2.9	48.7	71	-19	12	8	3	4
		Oberlauringen	315	0.3	·	·	·	·	·	·	·	·	·	0.4	·	·	·	·	·	·	·	·	·	·	·	0.0	·	0.0	3.6	2.6	1.9	0.8	1.9	0.0	12.0			7	4	2	·
		Münnerstadt	235	0.2	0.0	0.0	·	·	·	·	·	0.0	·	1.1	·	·	·	·	·	·	·	·	·	·	·	0.0	·	0.0	2.2	1.6	2.7	0.6	0.6	0.0	9.0			7	4	2	·
		Bad Kissingen	209	0.5	0.3	·	·	·	·	·	·	·	·	1.7	·	·	·	·	·	·	·	·	·	·	·	1.4	0.9	·	4.1	2.6	3.5	0.4	0.9	0.4	16.7	35	-31	11	5	2	·
		Geroda	450	0.3	0.7	·	·	·	·	·	·	·	·	0.9	·	·	·	·	·	·	·	·	·	·	·	0.5	·	·	6.2	4.6	3.4	2.1	3.9	2.9	25.5	47	-28	10	6	3	·
		Neuwirtshaus	420	0.0	0.3	·	·	·	·	·	·	·	·	1.5	·	·	·	·	·	·	0.0	·	·	·	·	0.0	·	·	9.3	6.2	3.1	0.9	1.6	1.9	24.8	46	-29	8	6	2	·
	Fränk. Saale Sinn	Kreuzberg i. Rhön	930	2.1	0.5	0.1	·	·	·	·	·	·	·	3.1	·	·	·	·	·	·	·	·	·	·	·	·	0.3	·	8.2	4.7	4.3	4.7	4.0	1.3	33.3	47	-37	11	8	4	6
		Brückenau	314	0.6	0.3	·	·	·	·	·	·	·	·	2.1	·	·	·	·	·	·	·	·	·	·	·	0.6	5.7	·	12.1	4.1	5.2	2.0	4.7	1.8	39.2	70	-16	11	8	3	·
		Altengronau	224																																						
		Mittelsinn	204	0.0	1.0	·	·	·	·	·	·	·	·	0.7	·	·	·	·	·	·	0.1	·	·	·	·	0.9	2.3	·	11.9	7.2	1.9	0.4	1.1	0.2	24.9	47	-28	12	6	2	·
		Rieneck	184	·	0.5	·	·	·	·	·	·	·	·	0.5	·	·	·	·	·	·	·	·	·	·	·	·	·	·	12.2	2.5	3.5	0.1	0.2	0.0	19.5			7	3	2	·
	Main	Heigenbrücken	268	3.3	1.7	·	·	·	·	·	·	·	·	1.0	·	·	·	·	·	·	·	·	·	·	·	3.1	·	·	16.5	12.7	0.7	2.5	2.3		43.8			10	9	2	·
		Rechtenbach	338	4.3	·	·	·	·	·	·	·	·	·	·	·	·	·	·	·	·	·	·	·	·	·	1.9	0.8	0.4	1.5	13.1	5.3	1.9	1.5	2.8	33.5	45	-41	10	8	2	2
		Rohrbrunn (Str.-A.)	456	3.5	0.4	·	·	·	·	·	·	·	·	3.2	·	·	·	·	·	·	0.0	·	·	·	·	0.0	1.8	·	13.5	4.6	10.3	0.8	2.6	3.0	44.2	65	-24	10	8	4	2
		Holzkirchen i. Ufr.	202	0.0	0.4	·	·	·	·	·	·	·	·	0.3	·	·	·	·	·	·	·	·	·	·	·	0.3	0.2	·	3.6	5.7	2.1	·	1.6	0.2	14.4	35	-27	9	4	2	·
	Tauber	Rothenburg o. T.	425	0.2	1.0	·	·	·	·	·	·	·	·	1.8	·	·	·	·	·	·	·	·	·	·	·	·	·	·	2.4	5.9	3.0	·	0.1	0.9	15.3	36	-27	8	5	3	1
		Spielbach	451	·	1.3	·	0.1	·	·	·	·	·	·	1.4	·	·	·	·	·	·	·	·	·	·	·	·	·	·	2.2	4.8	5.4	·	0.3	1.5	17.0	41	-24	8	6	3	3
		Uffenheim (Bez.-A.)	337	·	0.4	·	·	·	·	·	·	·	·	0.9	·	·	·	·	·	·	·	·	·	·	·	0.4	·	·	5.0	10.5	1.9	0.2	0.9	0.6	20.8	67	-10	9	3	2	·
		Schrozberg	460	·	1.7	·	0.0	·	·	·	·	·	·	1.6	·	·	·	·	·	·	·	·	·	·	·	0.4	·	8.1	5.2	4.1	5.6	0.1	0.7	·	27.5			9	6	3	1
		Bad Mergentheim (Stadt)	217	·	0.2	·	·	·	·	·	·	·	·	0.9	·	·	·	·	·	·	·	·	·	·	·	2.1	0.2	·	4.4	2.8	1.3	0.2	0.3	0.9	13.3	33	-27	10	4	1	·
		Gerlachsheim	192	·	·	·	·	·	·	·	·	·	·	0.1	·	·	·	·	·	·	·	·	·	·	·	4.1	0.1	·	4.5	0.8	0.9	0.5	0.6	1.9	13.3	32	-28	9	3	2	·
		Pülfringen	354	0.5	·	·	·	·	·	·	·	·	·	·	·	·	·	·	·	·	·	·	·	·	·	3.4	·	·	7.0	0.8	3.3	0.9	·	1.1	17.0	39	-27	7	4	3	3
		Wertheim	137	0.6	0.5	·	·	·	·	·	·	·	·	1.4	·	·	·	·	·	·	·	·	·	·	·	0.8	·	·	7.7	5.7	·	0.4	1.3	1.5	19.9	46	-23	9	5	1	·
	Gersprinz bis Tauber	Buchen	350	1.8	0.2	·	·	·	·	·	·	·	·	1.0	·	·	·	·	·	·	·	·	·	·	·	0.9	1.2	·	6.4	3.8	2.2	·	0.3	0.0	17.8	33	-31	9	6	3	1
		Schneeberg	169	·	0.6	·	·	·	·	·	·	·	·	0.9	·	·	·	·	·	·	·	·	·	·	·	0.0	·	·	7.0	0.7	0.9	0.7	1.9	0.1	12.8	23	-42	8	2	2	·
		Vielbrunn	411																																						
		Beerfelden	431																																						
		Hummetroth	326																																						
		Hessenthal	311	2.3	·	·	·	·	·	·	·	·	·	1.1	·	·	·	·	·	·	·	·	·	·	5.2	1.2	2.2	·	11.9	1.2	5.8	·	2.0	1.3	34.2	57	-26	10	10	2	1
		Himmelsthal	150	0.0	0.1	·	·	·	·	·	·	·	·	0.2	·	·	·	·	·	·	·	·	·	·	3.0	0.2	1.5	·	9.2	3.0	0.7	0.2	1.3	4.2	23.6	50	-23	11	6	2	1
		Aschaffenburg	140	0.5	2.0	·	·	·	·	·	·	·	·	2.0	·	·	·	·	·	·	·	·	·	·	0.0	0.0	0.2	·	9.7	1.7	2.4	0.1	1.4	1.2	17.2	40	-26	8	5	2	·
G.		Kirch-Beerfurth	193																																						

1938 **Tägliche Niederschlagshöhen in Millimetern, gemessen um 7 Uhr morgens** März

Flußgebiet		Ort	Seehöhe m	1	2	3	4	5	6	7	8	9	10	11	12	13	14	15	16	17	18	19	20	21	22	23	24	25	26	27	28	29	30	31	Monatssumme mm	Monatssumme % d. Norm.	Abweichung v. d. Norm.	Zahl der Tage mit Niederschl. ≥0.1	Zahl der Tage mit Niederschl. ≥1.0	Zahl der Tage mit ≥0.1	Zahl der Tage mit ☒
Main	G.	Groß Umstadt	170	.	.	.	.	.	.	.	.	.	.	.	.	.	.	.	.	.	.	.	.	.	0.7	0.6	.	.	9.7	0.8	2.4	0.6	1.4	.	75.0	33	-37	7	3	2	1
	Kinzig	Schlüchtern	208	0.8	.	.	.	.	.	.	.	.	.	0.4	.	.	.	.	.	.	.	.	.	.	.	.	.	.	9.5	2.8	5.3	0.8	7.6	0.7	27.1	39	-34	8	4	3	.
		Salmünster	152	1.9	0.2	.	.	.	.	.	.	.	.	0.0	.	.	.	.	.	.	.	.	.	.	2.7	2.2	.	.	10.3	2.6	3.9	0.8	0.7	0.7	25.4	42	-36	10	6	3	.
		Fischborn	343	1.3	.	.	.	.	.	.	.	.	.	0.2	.	.	.	.	.	.	.	.	.	.	.	.	.	.	9.0	3.5	4.0	0.7	2.6	0.8	22.7	34	-43	8	5	2	1
		Biebergrund	319	1.0	.	.	.	.	.	.	.	.	0.0	0.7	.	.	.	.	.	.	.	.	.	.	2.6	0.3	0.7	.	13.8	2.5	2.0	0.3	2.8	1.6	25.9	37	-44	10	6	3	1
		Gelnhausen	170	0.8	0.2	.	.	.	.	.	.	.	.	.	.	.	.	.	.	.	.	.	.	.	.	.	0.3	.	9.5	2.0	2.5	0.2	3.0	0.2	18.7	43	-25	9	4	1	.
		Niederrodenbach	125	0.2	.	.	.	.	.	.	0.1	.	.	.	.	.	.	.	.	.	.	.	.	.	.	.	1.0	.	9.0	.	2.3	1.1	1.0	.	14.7	35	-27	7	5		.
	Main	Oberroden	143	0.4	.	.	.	.	.	.	.	.	.	.	.	.	.	.	.	.	.	.	.	.	.	.	.	.	7.4	1.2	3.2	0.8	1.5	0.3	14.8	35	-30	7	4	1	.
		Frankf./M. (Flughaf.)	95	0.5	0.1	.	.	.	.	.	.	.	.	0.0	.	.	.	.	.	.	.	.	.	.	.	.	0.0	.	2.2	2.0	3.9	1.7	0.9	0.7	11.4			8	4	1	.
		Frankf./M. (Feldbgst.)	103	0.4	0.0	.	.	.	.	.	.	.	.	.	.	.	.	.	.	.	.	.	.	.	.	0.0	0.0	0.0	1.7	1.8	2.9	2.2	1.1	0.0	10.7	25	-30	6	5	1	.
	Nidda	Hoherodskopf	767	3.2	0.7	.	.	.	.	.	.	.	0.2	1.3	.	.	.	.	.	0.3	.	.	.	.	.	.	.	.	4.2	4.7	5.3	1.2	1.0	0.7	28.8			10	7	4	2.6
		Schotten	274	0.7	.	.	.	.	.	.	.	.	.	0.6	.	.	.	.	.	.	.	.	.	.	.	.	.	.	5.5	3.7	5.2	1.6	4.0	0.9	27.6	47	-37	8	5	3	.
		Bad Salzhausen	148	.	.	.	.	.	.	.	.	.	.	.	.	.	.	.	.	.	.	.	.	.	.	.	.	.	3.6	1.2	5.7	.	1.9	.	12.5	30	-28	5	4	2	.
	Nidda, Wetter	Grünberg	276	0.9																									4.3	1.0	5.3	1.0	3.7	0.8	17.0	41	-24	7	5	1	.
		Lich	175	0.3	0.4	.	.	.	.	.	.	.	.	.	.	.	.	.	.	.	.	.	.	.	.	.	.	.	4.9	3.7	1.7	4.3	2.4	0.2	17.3	46	-20	8	5		.
		Anspach	330	0.7	1.2	.	.	.	.	.	.	.	.	.	.	.	.	.	.	.	.	.	.	.	.	.	.	.	5.8	4.6	3.3	2.4	0.9	0.4	18.7	35	-35	8	5	1	2
		Bad Nauheim	145	.	.	.	.	.	.	.	.	.	.	.	.	.	.	.	.	.	.	.	.	.	.	.	.	.	3.3	2.0	0.9	3.7	.	.	9.0	24	-28	4	3	1	.
	Nidda, Nidder	Herchenhain	646	3.4	2.5	.	.	.	.	.	.	.	0.7	1.7	.	.	.	.	.	0.6	.	.	.	.	.	0.0	0.0	.	7.7	5.7	9.1	1.7	5.3	3.0	39.7	53	-35	11	9	6	2
		Gedern	331	.	.	.	.	.	.	.	.	.	.	0.8	.	.	.	.	.	.	.	.	.	.	.	.	.	.	7.9	2.7	3.4	0.7	3.7	.	18.6	27	-50	4	6	2	1
		Büdingen	135	0.0	.	.	.	.	.	.	.	.	.	.	.	.	.	.	.	.	.	.	.	.	.	.	.	.	3.6	1.5	0.3	0.0	3.8	.	8.4	17	-40	4	3	1	.
		Windecken	133	.	.	.	.	.	.	.	.	.	.	.	.	.	.	.	.	.	.	.	.	.	.	.	.	.	4.0	0.2	.	2.8	1.5	.	8.5	23	-28	4	3	1	.
	Nidda	Saalburg	422	0.2	1.1	.	.	.	.	.	.	.	.	.	.	.	.	.	.	.	.	.	.	.	.	.	.	.	3.0	3.2	2.3	1.6	0.6	0.4	12.4			8	5	3	1
		Kl. Feldberg	820	1.4	1.3	.	.	.	.	.	.	.	.	0.6	.	.	.	.	.	0.1	0.4	.	.	.	.	.	.	.	3.4	5.4	6.9	2.5	3.4	2.2	27.5	34	-52	11	8	3	3
	Main	Eppstein	185	0.4	.	.	.	.	.	.	.	.	.	.	.	.	.	.	.	.	.	.	.	.	.	.	.	.	4.9	5.9	4.8	3.5	2.9	0.7	23.1	46	-27	7	5	2	.
		Mainz-Kostheim	87	.	.	.	.	.	.	.	.	.	.	.	.	.	.	.	.	.	.	.	.	.	.	.	.	.	2.7	0.9	1.4	0.3	1.0	0.0	5.7	17	-27	5	3	1	.
Nahe bis Main	R.	Wiesbaden (Südfrdh.)	109	0.7	0.0	.	.	.	.	.	.	.	.	.	.	.	.	.	.	.	.	.	.	.	.	.	.	.	3.0	3.4	3.9	1.4	0.5	0.3	12.5	33	-25	7	4	1	.
	Selz	Wörrstadt	198	0.0	.	.	.	.	.	.	.	.	.	.	.	.	.	.	.	.	.	.	.	.	.	.	.	.	4.2	.	1.0	0.2	0.0	.	5.4	18	-25	3	2		.
		Alzey	199	0.2	.	.	.	.	.	.	.	.	.	.	.	.	.	.	.	.	.	.	.	.	.	.	.	.	6.3	1.1	0.5	0.5	.	.	8.5	24	-27	5	2	1	.
		Ober Olm	214	0.0	.	.	.	.	.	.	.	.	.	0.0	.	.	.	.	.	.	.	.	.	.	.	.	.	.	3.8	0.5	1.1	0.8	.	0.5	6.7	22	-24	5	2	2	.
	R.	Geisenheim	96	0.0	0.0	.	.	.	.	.	.	.	.	0.1	.	.	.	.	.	.	.	.	.	.	.	.	.	0.2	6.3	1.2	1.8	0.1	0.6	0.0	10.3	37	-23	7	3	1	.
Nahe	Glan bis Quelle	Nohfelden	362	0.3	.	.	.	.	.	.	.	.	.	.	.	.	.	.	.	.	.	.	.	.	.	.	.	.	5.6	3.0	3.8	.	0.2	0.1	13.0	19	-57	6	3	2	.
		Freisen	465	0.7	0.4	.	.	.	.	.	.	.	.	.	.	.	.	.	.	.	.	.	.	.	.	.	.	.	6.1	1.9	4.3	.	0.4	.	13.8	18	-64	6	3	3	1
		Birkenfeld	410	1.0	0.0	.	.	.	.	.	.	.	.	0.1	.	.	.	.	.	.	.	.	.	.	.	.	.	.	4.6	2.6	4.5	.	0.2	.	13.0	19	-57	6	4	2	1
		Baumholder	450	.	0.4	.	.	.	.	.	.	.	.	.	.	.	.	.	.	.	.	.	.	.	.	.	.	.	6.8	1.5	3.5	.	.	.	12.3	20	-48	4	3	3	.
		Hüttgeswasen	660	1.1	1.8	.	.	.	.	.	.	.	.	0.4	.	.	.	.	.	.	.	.	.	.	.	.	.	.	7.8	2.2	5.0	.	.	.	18.9	24	-67	6	5	2	2
		Oberstein	249	0.1	0.5	.	.	0.1	.	.	.	.	.	0.4	.	.	.	.	.	.	.	.	.	.	.	.	.	.	5.3	1.0	2.8	.	.	.	10.2	20	-46	7	3	3	.
		Bruchweiler	545	.	0.2	.	.	.	.	.	.	.	.	.	.	.	.	.	.	.	.	.	.	.	.	.	.	.	8.2	4.6	0.2	.	1.2	.	14.4	24	-45	5	3	2	2
		Herrstein	350	.	0.1	.	.	.	.	.	.	.	.	.	0.0	.	.	.	.	.	.	.	.	.	.	.	.	.	5.0	0.4	1.8	.	.	0.0	8.1	15	-45	4	2	3	.
		Brauschied	383	0.1	2.6	.	.	.	.	.	.	.	.	0.9	.	.	.	.	.	.	.	.	.	.	.	.	.	.	9.7	2.7	2.0	.	0.9	.	17.4			6	4	3	2
		Rhaunen	330	.	0.6	.	.	.	.	.	.	.	.	.	.	.	.	.	.	.	.	.	.	.	.	.	.	.	8.6	1.4	3.9	.	0.8	.	15.3	26	-44	5	3	2	.
		Kirn	190	.	.	.	.	.	.	.	.	.	.	0.3	.	.	.	.	.	.	.	.	.	.	.	.	.	.	5.0	1.0	2.9	0.3	.	.	9.4	22	-33	5	3	4	.
		Neuerkirch	350	.	0.3	.	.	.	.	.	.	.	.	0.3	.	.	.	.	.	.	.	.	.	.	.	.	.	.	11.8	0.4	2.6	.	0.2	.	15.6	35	-28	6	2	3	1
	Glan	Hauptstuhl	250	0.4	.	.	.	.	.	.	.	.	.	.	.	.	.	.	.	.	.	.	.	.	.	.	.	.	6.1	1.9	8.2	.	1.1	.	17.7	35	-35	5	4	2	.
		Kusel	240	0.1	0.2	.	.	.	.	.	.	.	.	.	.	.	.	.	.	.	.	.	.	.	.	.	0.1	.	5.2	0.9	5.5	.	0.3	.	12.3	27	-45	7	2	2	.
		Grumbach	260	0.2	.	.	.	.	.	.	.	.	.	0.5	.	.	.	.	.	.	.	.	.	.	.	.	.	.	7.2	0.3	3.0	.	.	.	11.2			5	2	2	.
		Kaiserslautern	242	.	0.1	.	.	.	.	.	.	.	.	0.3	.	.	.	.	.	.	.	.	.	.	.	.	.	.	10.9	0.6	4.2	0.1	0.4	.	16.5	37	-37	7	2	1	.
		Wolfstein	200	.	.	.	.	.	.	.	.	.	.	0.2	.	.	.	.	.	.	.	.	.	.	.	.	0.1	.	6.0	.	4.2	0.4	.	.	10.9			5	2	2	.

Tägliche Niederschlagshöhen in Millimetern, gemessen um 7 Uhr morgens

März

Flußgebiet		Ort	Seehöhe m	1	2	3	4	5	6	7	8	9	10	11	12	13	14	15	16	17	18	19	20	21	22	23	24	25	26	27	28	29	30	31	Monatssumme mm	Monatssumme % d. Norm.	Abweichung v. d. Norm	Zahl der Tage mit Niederschl. ≥ 0.1	Niederschl. ≥ 1.0	☀ ≥ 0.1	☒
Nahe	G.	Hundsbach	370	0.1	0.3	·	·	·	·		·	·	·	1.1	·	·	·	·	·	·	·	·	·	·	·	0.0	·	5.2	0.2	1.8	0.1	·	·	8.8	20	-31	7	3	3	1
	N.	Duchroth	240	0.2	0.0	·	·	·	·	·	·	·	·	0.1	·	·	·	·	·	·	·	·	·	·	·	·	0.0	0.0	3.3	3.3	3.1	·	0.2		10.2	28	-26	6	3	2	·
	Alsenz	Langmeil	226	0.1	0.4	·	·	·	·	·	·	·	·	0.0	·	·	·	·	·	·	·	·	·	·	·	·	·	·	6.7	1.1	3.5	·	·	·	11.8	29	-29	5	3	2	·
		Alsenz	146	0.3	·	·	·	·	·	·	·	·	·	·	·	·	·	·	·	·	·	·	·	·	·	·	·	·	4.9	0.9	2.1	·	·	·	8.2	20	-33	4	2	·	·
	Nahe	Kreuznach	136																																				
		Reichenbacherhof	458	0.2	1.0	·	·	·	·	·	·	·	·	2.0	·	·	·	·	·	·	·	·	·	·	·	·	0.5	·	8.6	1.0	5.3	·	0.1	·	18.7	33	-38	8	5	3	2
		Rupertsecken	489	·	0.3	·	·	·	·	·	·	·	·	·	·	·	·	·	·	·	·	·	·	·	·	·	·	·	4.9	0.2	3.8	·	·	·	9.2	20	-40	4	2	3	·
		Wöllstein	130	0.1	·	·	·	·	·	·	·	·	·	0.0	·	·	·	·	·	·	·	·	·	·	·	·	0.0	·	4.9	0.1	1.7	0.7	1.1	·	8.6	24	-24	6	3	·	·
Lahn b. Nahe	Rhein	Aßmannshausen	178	·	0.6	·	·	·	·	·	·	·	·	0.8	·	·	·	·	·	·	·	·	·	·	·	·	·	·	7.9	1.0	2.9	0.3	0.9	0.2	14.6			8	3	2	·
		Kammerforst	464	0.2	0.4	·	·	·	·	·	0.0	·	·	1.2	·	·	·	0.0	·	·	·	·	·	·	·	·	·	·	7.9	2.2	1.9	0.2	0.9	0.7	15.6	42	-21	9	4	3	1
		Steeg	110	·	0.5	·	·	·	·	·	·	·	·	0.5	·	·	·	·	·	·	·	·	·	·	·	·	0.2	·	11.3	3.4	0.5	0.4	0.9	·	17.7	44	-22	8	2	2	·
		St. Goarshausen	80	·	·	·	·	·	·	·	·	·	0.0	·	·	·	·	·	·	·	·	·	·	·	·	·	·	·	8.5	2.4	2.6	0.0	2.0	1.1	16.6	57	-12	5	5		·
Lahn	Lahn	Feudingen	410	0.7	1.2	0.2	·	·	·	·	0.0	·	·	3.7	·	·	·	·	·	·	0.1	·	·	·	·	·	·	·	4.9	7.6	2.5	2.0	4.9	1.7	29.5	32	-62	11	8	3	1
		Quotshausen	340	·	1.0	·	·	·	·	·	·	·	·	1.7	·	·	·	·	·	0.0	0.1	·	·	·	·	·	·	·	3.5	3.8	3.0	2.7	2.1	0.5	18.4	32	-39	9	7	3	·
		Amönau	224	·	0.3	·	·	·	·	·	·	·	·	0.1	·	·	·	·	·	·	·	·	·	·	·	·	·	·	1.8	2.5	0.5	0.9	1.8	0.2	8.1			8	3	2	·
	Ohm	Homberg a.d.O.	266	0.0	0.0	·	·	·	·	·	·	·	·	0.9	·	·	·	·	·	·	·	·	·	·	·	·	·	·	4.8	0.7	1.0	3.0	2.5	·	12.9	36	-23	6	4	2	·
		Kirchhain	208	0.1	0.0	·	·	·	·	·	·	0.1	·	0.6	0.0	·	·	·	·	·	·	·	·	·	·	·	·	·	3.9	3.5	0.6	1.9	3.4	0.0	14.1	40	-21	8	4	2	·
		Rosenthal	302	0.2	·	·	·	·	·	·	·	·	·	0.8	·	·	·	·	·	·	·	·	·	·	·	·	·	·	3.3	2.4	0.5	4.3	0.3	·	11.8	26	-34	7	3	1	·
	Dill bis Ohm	Marburg (Phys. Inst.)	238	0.0	0.0	·	·	·	·	·	·	·	·	·	0.0	·	·	·	·	·	0.0	·	·	·	·	·	·	·	2.4	3.3	1.8	3.6	0.9	0.0	12.0	28	-31	5	4	2	·
		Rüchenbach	245	0.1	0.0	0.0	·	0.0	·	·	·	·	·	0.0	·	·	·	·	·	0.0	·	·	·	·	·	·	·	0.0	3.0	5.6	1.1	2.0	1.0	·	12.8	26	-36	6	5	3	·
		Gießen (Senckenbergstraße)	158	0.2	0.1	·	·	·	·	·	·	·	·	·	·	·	·	·	·	0.0	0.0	·	·	·	·	·	·	·	2.5	5.3	2.6	2.8	3.2	0.2	16.9	47	-19	8	5	1	·
		Niederkleen	208	·	·	·	·	·	·	·	·	0.3	·	·	·	·	·	·	·	·	·	·	·	·	·	·	·	·	5.5	4.6	1.8	2.6	1.3	·	16.1	37	-28	6	5	1	·
	Dill	Dillbrecht	352	0.6	3.4	0.1	·	·	·	·	0.0	·	·	3.4	·	·	·	·	·	0.2	0.7	·	·	·	·	·	0.0	·	6.2	8.0	3.0	3.2	4.6	1.6	35.0	52	-32	12	8	3	2
		Mandeln	363	0.1	1.8	0.2	·	·	·	·	·	·	·	5.5	·	·	·	·	·	0.1	0.3	·	·	·	·	·	0.0	·	3.7	6.8	2.5	1.8	3.5	1.3	27.6	38	-44	12	8	2	1
		Dillenburg	227	1.8	1.2	·	0.9	·	·	·	·	·	·	3.9	·	·	·	·	0.8	0.6	1.2	·	·	·	·	·	0.8	·	4.6	5.3	2.8	4.1	3.0	0.8	31.8	62	-19	14	9	2	·
		Erda	300	0.2	0.1	0.3	·	·	·	·	·	·	·	1.3	·	·	·	·	·	0.2	·	·	·	·	·	·	0.2	·	(3.0)	(5.0)	2.5	(3.0)	2.3	0.7	18.8	39	-29	12	6	3	·
		Greifenstein	415	·	1.0	0.1	·	·	·	·	·	·	·	·	·	·	·	·	·	0.0	0.0	·	·	·	·	·	0.9	·	3.8	8.1	1.5	2.7	1.0	0.0	19.1	32	-40	8	6	2	2
	Aar bis Dill	Mengerskirchen	414	1.0	2.5	0.0	·	·	·	·	·	·	·	8.1	·	·	·	·	·	1.0	0.5	·	·	·	·	·	·	·	8.1	7.6	4.3	2.5	3.5	2.7	41.8	61	-27	11	10	3	2
		Weilburg	225	0.1	1.0	·	·	·	·	·	·	·	·	0.0	·	·	·	·	·	·	0.0	·	·	·	·	·	0.0	·	2.7	4.6	2.5	2.0	1.5	1.2	15.6	34	-30	8	7	1	·
		Gemünden	258	0.7	1.5	·	·	·	·	·	·	·	·	·	·	·	·	·	·	·	·	·	·	·	·	·	·	·	5.8	2.7	4.1	2.3	1.0	0.8	18.9	38	-31	8	6	3	1
		Kamberg	216	·	1.5	·	·	·	·	·	·	·	·	·	·	·	·	·	·	·	·	·	·	·	·	·	·	·	7.0	3.9	2.9	2.1	1.3	1.4	20.1	54	-17	7	7	2	2
		Limburg	110	0.7	1.0	·	·	·	·	·	·	·	·	0.0	·	·	·	·	·	·	·	·	·	·	·	·	·	·	3.9	5.7	1.4	2.0	3.2	0.1	18.0	49	-19	8	7	2	·
		Westerburg	330	·	0.8	·	·	·	·	·	·	·	·	5.1	·	·	·	·	·	0.5	·	·	·	·	·	·	·	·	2.3	10.2	2.5	2.0	5.1	1.0	29.5	47	-30	9	7	2	·
	Aar	Bad Schwalbach	320	1.0	0.7	·	·	·	·	·	·	·	·	0.3	·	·	·	·	·	·	·	·	·	·	·	·	·	·	7.7	5.3	3.4	0.8	0.4	0.8	20.4	40	-31	9	4	3	·
		Kemel	520	2.5	1.2	·	·	·	·	·	·	·	·	0.8	·	·	·	·	·	·	0.0	·	·	·	·	·	·	·	9.8	5.8	4.4	0.3	0.5	1.5	26.5			9	6	3	2
		Panrod	340	0.2	0.5	·	·	·	·	·	·	·	·	0.3	·	·	·	·	·	·	·	·	·	·	·	·	·	·	3.1	4.9	6.5	2.3	1.0	0.5	19.3	43	-21	9	5	3	2
	Lahn	Holzhausen a. d. H.	382	·	1.3	·	·	·	·	·	·	·	·	0.9	·	·	·	·	·	·	·	·	·	·	·	·	·	·	5.2	6.4	3.6	·	·	3.1	20.5	50	-21	6	5	3	·
		Montabaur	235	·	0.1	·	·	·	·	·	·	·	·	0.3	·	·	·	·	·	·	·	·	·	·	·	·	·	·	4.8	0.9	0.3	0.3	4.5	1.8	13.0	22	-14	9	8	3	·
		Bad Ems	83	1.0	1.2	·	·	·	·	·	·	·	·	1.0	·	·	·	·	·	0.1	·	·	·	·	·	0.1	·	·	10.9	4.9	3.8	0.6	4.4	2.5	30.5	70	-13	11	8	2	·
R.	R.	Koblenz	65	0.7	0.3	·	·	·	·	·	·	·	·	0.7	·	·	·	·	·	·	·	·	·	·	·	·	·	·	6.3	2.2	1.5	·	2.7	0.5	14.9	38	-24	8	4	1	·
Mosel	Mosel	Perl	230	0.3	·	·	·	·	·	·	·	·	·	0.2	·	·	·	·	·	·	·	·	·	·	·	·	·	·	7.8	0.5	11.6	·	1.6	·	22.0	37	-38	6	3	2	·
		Wincheringen	260	1.1	0.4	·	·	·	·	·	·	·	·	0.0	·	·	·	·	·	·	·	·	·	·	·	·	·	·	5.8	2.2	6.3	·	1.6	·	17.4			6	5	2	·
	Sauer	Winterspelt	500	·	·	·	·	·	·	·	·	·	1.5	1.6	·	·	·	·	·	·	·	·	·	·	·	·	0.4	·	2.0	8.9	2.0	1.1	2.4	·	19.9			8	7	3	2
		Daleiden	480	0.5	1.5	·	·	·	·	·	·	·	·	0.5	·	·	·	·	·	·	·	·	·	·	·	·	·	·	7.2	5.1	3.3	0.0	2.5	0.0	20.6			7	5	2	2
		Schneifelforsthaus	657	1.0	3.2	·	·	·	·	·	·	·	·	2.3	0.1	·	·	·	·	·	·	·	·	·	·	·	0.0	·	5.5	3.2	4.2	·	2.7	0.3	22.5	28	-57	9	7	3	2
		Prüm	475	2.0	2.4	·	·	·	·	·	·	·	·	2.5	·	·	·	·	·	·	·	·	·	·	·	·	0.1	·	3.6	2.8	7.5	0.0	2.6	0.0	23.5	41	-34	8	7	2	6
		Ringhuscheid	470	0.8	2.0	·	·	·	·	·	·	·	·	0.4	·	·	·	·	·	·	·	·	·	·	·	·	0.3	·	5.0	4.3	1.7	·	1.1	·	15.6	24	-49	8	5	3	2

1938 — Tägliche Niederschlagshöhen in Millimetern, gemessen um 7 Uhr morgens — März

Flußgebiet		Ort	See-höhe m	1	2	3	4	5	6	7	8	9	10	11	12	13	14	15	16	17	18	19	20	21	22	23	24	25	26	27	28	29	30	31	Monatssumme mm	Monatssumme % d. Norm.	Abweichung v. d. Norm.	Zahl der Tage mit Niederschl. ≥0.1	≥1.0	≥0.1	⊠
Mosel	Sauer	Outschied	345	1.1	1.2	·	·	·	·	·	·	·	·	·	·	·	·	·	·	·	·	·	·	·	·	·	·	·	1.2	4.2	3.1	·	1.5	·	17.3	35	-23	6	6	3	·
		Schankweiler	250	1.3	0.5	·	·	·	·	·	·	·	·	·	·	·	·	·	·	·	·	·	·	·	·	·	0.2	·	7.1	2.1	5.4	·	1.9	·	18.5			7	5	2	·
		Wawern	445	1.1	·	·	·	0.4	·	·	·	·	·	0.6	0.0	·	·	·	·	·	·	·	·	·	·	·	·	·	3.1	3.3	3.2	·	1.5	0.1	13.3	21	-50	8	5	3	2
	Saar, Blies	Fürth	280	0.7	·	·	·	·	·	·	·	·	0.0	·	·	·	·	·	·	·	·	·	·	·	·	·	0.0	0.0	6.7	1.4	3.5	·	·	·	17.3	47	-18	4	3	3	·
		Trippstadt	425	0.2	·	·	·	·	·	·	·	·	·	·	·	·	·	·	·	·	·	·	·	·	·	·	·	·	7.2	2.1	4.2	·	·	·	13.7	24	-44	4	3	3	·
		Zweibrücken	227	0.3	·	·	·	·	·	·	·	·	·	·	·	·	·	·	·	·	·	·	·	·	·	·	·	·	6.3	1.5	6.8	·	0.8	·	15.7	24	-49	5	3	2	·
		Pirmasens (Stadtgärt.)	350	0.3	·	·	·	·	·	·	·	·	·	·	·	·	·	·	·	·	·	·	·	·	·	·	0.0	·	10.4	0.3	10.4	·	1.1	·	22.5	38	-13	5	3	2	·
		Hornbach	280	0.3	0.1	·	·	·	·	·	·	·	·	·	·	·	·	·	·	·	·	·	·	·	·	·	·	·	3.8	2.1	3.6	·	0.3	·	10.2	19	-19	6	3	2	·
	Saar	Spieser-Mühlenthal	240	0.8	0.1	·	·	·	·	·	·	·	·	0.1	·	·	·	·	·	·	·	·	·	·	·	·	1.6	0.1	6.7	1.2	8.5	·	2.4	·	19.5	27	-51	9	4	2	·
		Saarbrücken (Fl.)	205	0.1	0.0	·	·	·	·	·	·	·	·	0.1	·	·	·	·	·	·	·	·	·	·	·	·	1.6	0.0	6.1	0.6	14.5	·	1.0	0.0	23.7			7	4	3	·
		Heusweiler	230	1.3	·	·	·	·	·	·	·	·	·	·	·	·	·	·	·	·	·	·	·	·	·	·	·	·	15.8	2.8	16.6	·	0.5	·	37.0	64	-21	5	4	1	·
		Lauterbach	220	·	0.0	·	·	·	·	·	·	·	·	·	·	·	·	·	·	·	·	·	·	·	·	·	·	·	6.9	0.8	8.8	0.1	1.5	·	17.1	27	-39	5	2	2	·
		Saarlautern	180	0.4	0.0	·	·	·	·	·	·	·	·	·	·	·	·	·	·	·	·	·	·	·	·	·	0.0	·	8.2	1.3	8.5	1.6	·	·	20.0	40	-31	5	4	·	·
		Hermeskeil	525	1.1	0.6	·	·	·	·	·	·	·	·	0.8	·	·	·	·	·	·	·	·	·	·	·	·	·	·	9.1	4.8	3.9	·	0.8	·	21.1	26	-58	7	4	3	·
		Losheim (Bez. Trier)	300	·	0.2	·	·	·	·	·	·	·	·	·	·	·	·	·	·	·	·	·	·	·	·	·	·	·	5.9	1.2	8.4	·	2.4	·	16.1	24	-50	5	3	3	·
		Limbach	275	1.5	0.2	·	·	·	·	·	·	·	·	0.0	0.0	·	·	·	·	·	·	·	·	·	·	·	0.1	·	·	1.8	4.1	·	1.1	0.0	13.8	23	-45	6	4	2	1
		Marpingen	280	1.8	0.1	·	·	·	·	·	·	·	·	0.1	·	·	·	·	·	·	·	·	·	·	·	·	·	·	6.4	1.2	8.2	·	0.3	·	18.1	30	-46	7	4	2	·
		Kerprichhemmersdf.	183	0.3	·	·	·	·	·	·	·	·	·	·	·	·	·	·	·	·	·	·	·	·	·	·	·	·	7.5	5.5	12.0	·	1.5	·	26.8	52	-22	5	4	1	·
		Merzig	175	0.4	0.1	·	·	·	·	·	0.0	0.0	·	·	·	·	·	·	0.0	·	0.0	0.0	0.0	0.0	·	0.0	0.0	0.0	8.0	1.6	9.7	0.0	2.0	0.0	21.8	37	-37	6	4	2	·
		Oberemmel	210	0.1	0.1	·	·	·	·	·	·	·	·	·	·	·	·	·	·	·	·	·	·	·	·	·	·	·	4.0	5.0	1.1	·	1.8	·	17.1			6	4	·	·
	Mündung bis Saar	Trier (Egbertstr.)	146	0.3	0.0	·	·	·	·	·	·	·	·	0.0	·	·	·	·	·	·	·	·	·	·	·	·	·	·	5.8	1.8	5.6	0.2	1.7	·	15.4	31	-35	6	4	1	·
		Newel	365	1.3	0.2	·	·	·	·	·	·	·	·	0.2	·	·	·	·	·	·	·	·	·	·	·	·	·	·	5.2	1.3	4.9	·	1.6	0.2	14.9	27	-30	8	5	3	1
		Schillingen	515	·	1.2	·	·	·	·	·	·	1.3	·	·	·	·	·	·	·	·	·	·	·	·	·	·	·	·	7.1	6.3	6.1	·	4.2	·	26.2			6	6	3	2
		Gerolstein	378	0.2	0.1	·	·	·	·	·	·	·	·	1.1	·	·	·	·	·	·	·	·	·	·	·	·	·	·	5.5	2.6	2.3	·	0.2	·	12.0	20	-49	7	4	3	·
		Wilsecker	335	0.2	·	·	·	·	·	·	·	·	·	0.6	·	·	·	·	·	·	·	·	·	·	·	·	·	·	4.7	0.7	4.7	·	2.2	*	13.1			6	3	2	·
		Meisburg	480	0.5	2.2	·	·	·	·	·	·	·	·	1.6	·	·	·	·	·	·	·	·	·	·	·	·	·	·	7.1	3.0	2.7	·	1.1	·	18.2			7	6	3	2
		~~Bruch~~ ×	~~102~~	0.4	·	·	·	·	·	·	·	·	·	0.7	·	·	·	·	·	·	·	·	·	·	·	·	·	·	5.8	3.2	3.6	·	1.2	·	14.9			6	4	2	·
		Leiwen	139	·	0.0	·	·	·	·	·	·	·	·	0.0	·	·	·	·	·	·	·	·	·	·	·	·	·	0.0	10.7	0.0	3.3	·	2.3	·	15.7	33	-31	3	3	1	·
		Gornhausen	485	0.2	1.5	·	·	·	·	·	·	·	·	1.0	·	·	·	·	·	·	·	·	·	·	·	·	·	·	13.6	0.6	3.3	·	2.3	·	22.6	34	-43	7	4	3	1
		Altburg	535	0.0	1.0	·	·	·	·	·	·	·	·	1.0	·	·	·	·	·	·	·	·	·	·	·	·	·	·	1.1	2.1	0.8	·	0.0	·	6.0			5	4	2	1
		Wittlich (Heffels)	190	0.6	2.1	·	·	·	·	·	·	·	·	0.6	·	·	·	·	·	·	·	·	·	·	·	·	·	·	4.4	2.0	3.4	·	1.1	·	14.2	30	-33	7	5	2	·
		Bernkastel-Cues	120	·	2.0	·	·	·	·	·	·	·	·	0.0	0.0	·	·	·	·	·	·	·	·	·	·	·	·	·	9.4	0.4	2.5	·	1.1	·	15.4	35	-29	5	4	·	·
		Altlay	350	0.0	2.0	·	·	·	·	·	·	·	·	0.5	·	·	·	·	·	·	·	·	·	·	·	·	·	·	10.8	3.5	0.9	·	0.3	·	18.0	35	-34	6	3	2	1
		Hontheim	390	·	·	·	·	·	·	·	·	·	·	·	·	·	·	·	·	·	·	·	·	·	·	·	·	·	3.3	2.7	2.8	·	·	·	8.8	15	-47	3	3	3	3
		Demerath	420	0.2	0.5	·	·	·	·	·	·	·	0.2	0.9	·	·	·	·	·	·	·	·	·	·	·	·	·	·	3.6	2.4	0.5	·	0.1	·	8.4	13	-55	8	2	3	·
		Blankenrath	397	·	1.1	·	·	·	·	·	·	·	·	1.1	·	·	·	·	·	·	·	·	·	·	·	·	·	·	9.2	3.6	1.6	·	0.4	·	17.0	33	-34	6	5	3	·
		Düngenheim	460	·	0.1	·	·	·	·	·	·	·	·	3.4	·	·	·	·	·	·	·	·	·	·	·	·	·	·	6.3	3.7	0.5	·	0.1	0.0	14.1	27	-39	6	3	2	2
		Treis/Mosel	96	·	0.0	·	·	·	·	·	·	·	·	1.1	0.0	·	·	·	·	·	·	·	·	·	·	·	·	0.0	6.0	0.4	1.6	0.0	0.1	·	9.2	25	-28	5	3	1	·
		Münstermaifeld	270	·	1.0	·	·	·	·	·	·	·	·	0.9	·	·	·	·	·	·	·	·	·	·	·	·	·	0.1	4.7	1.5	0.9	0.5	0.4	0.2	10.2	33	-23	9	3	2	·
		Lingerhahn	480	·	1.4	·	·	·	·	·	·	·	·	0.8	·	·	·	·	·	·	·	·	·	·	·	·	·	·	7.4	1.7	2.1	0.4	1.2	·	15.0			7	5	3	·
Ruhr bis Mosel	Rhein	Selters	242	0.6	0.3	0.1	·	0.0	·	·	·	·	·	3.2	·	·	·	·	·	0.0	·	·	·	·	·	·	0.2	·	4.0	8.0	3.5	1.2	4.9	0.8	27.6	51	-26	11	6	3	2
		Niedermendig	216	·	0.0	·	·	·	·	·	·	·	·	1.8	·	·	·	·	·	·	·	·	·	·	·	·	·	0.0	4.5	3.3	1.7	·	1.5	·	12.8	32	-27	5	5	1	·
		Neuwied	65	0.6	0.1	0.0	·	·	·	·	·	·	·	1.7	0.1	·	·	·	·	·	·	·	·	·	·	·	·	0.0	3.0	3.0	2.0	0.3	1.4	1.9	14.1	41	-20	10	6	1	·
	Wied	Hachenburg	370	1.5	2.4	0.5	·	·	·	·	·	·	·	2.1	·	·	·	·	1.1	·	·	·	·	·	·	·	·	·	5.2	6.7	2.9	1.8	4.8	1.6	30.6	50	-30	11	10	2	2
		Altenkirchen	220	0.9	1.7	0.1	·	·	·	·	·	·	·	3.8	·	·	·	·	·	·	·	0.5	·	·	·	·	3.6	·	5.0	8.5	1.6	1.4	7.4	0.6	35.1	58	-25	12	8	2	·
		Harschbach	290	0.2	1.1	·	·	·	·	·	·	·	·	1.5	·	·	·	·	·	3.0	·	·	·	·	·	·	0.7	·	4.0	6.8	2.0	0.9	5.9	·	26.2			10	7	3	·
		Asbach	264	1.3	1.8	·	·	·	·	0.1	·	·	·	6.5	·	·	·	·	·	·	·	·	·	·	·	·	·	·	8.5	6.3	5.9	3.8	1.8	·	36.0	68	-17	9	8	3	·

× Krames 220

Tägliche Niederschlagshöhen in Millimetern, gemessen um 7 Uhr morgens

März

Flußgebiet		Ort	Seehöhe m	1	2	3	4	5	6	7	8	9	10	11	12	13	14	15	16	17	18	19	20	21	22	23	24	25	26	27	28	29	30	31	Monatssumme mm	% d. Norm.	Abweichung v. d. Norm	Zahl der Tage mit Niederschl. ≥0.1	≥1.0	✳ ≥0.1	☒
Ruhr bis Mosel	R. W	Scheuerchen	260	0.1	1.3	0.1	·	·	·	·	·	·	·	6.5	·	·	·	·	·	·	·	·	·	·	·	·	·	·	5.2	4.8	2.7	0.5	3.8	1.6	26.6			10	7	3	·
	R. W	Rheinbrohl	55	0.1	0.4	0.0	·	·	·	·	·	·	·	·	·	2.4	·	·	·	·	·	·	·	·	·	·	·	·	2.5	3.4	2.1	0.2	3.1	0.5	14.7	42	-20	9	5	·	·
	Ahr	Ahrhütte	400	·	1.2	·	·	·	·	·	·	·	·	2.1	·	·	·	·	·	·	·	·	·	·	·	·	·	·	3.4	2.3	1.7	·	·	·	10.7			5	5	3	·
	Ahr	Dreis	475	0.3	1.5	·	·	·	·	·	·	·	·	1.7	·	·	·	·	·	·	·	·	·	·	·	·	·	·	5.3	2.1	1.8	·	0.4	0.2	13.3	24	-44	8	5	3	2
	Ahr	Kelberg	482	0.1	1.3	·	·	·	·	·	·	·	·	1.8	·	·	·	·	·	·	·	·	·	·	·	·	·	·	8.6	3.0	1.2	·	·	·	16.0	33	-33	6	5	3	·
	Ahr	Aremberg	540	0.4	0.5	·	·	·	·	·	·	·	·	3.7	·	·	·	·	·	·	·	·	·	·	·	·	·	·	3.6	6.3	4.9	·	0.6	0.0	20.0	47	-22	7	4	3	1
	Ahr	Nürburg	621	1.2	1.1	·	·	·	·	·	·	·	·	3.4	·	·	·	·	·	·	·	·	·	·	·	·	·	·	7.8	12.9	4.1	·	1.1	0.1	37.8			8	7	3	·
	Ahr	Adenau	302	·	·	·	·	·	·	·	·	·	·	·	·	·	·	·	·	·	·	·	·	·	·	·	·	·	6.4	4.3	0.4	·	0.7	·	12.3	27	-33	5	2	3	·
	Ahr	Kesseling	240	·	0.3	·	·	·	·	·	·	·	·	3.4	·	·	·	·	·	·	·	·	·	·	·	·	·	0.0	6.3	6.6	0.9	·	1.9	0.0	13.4			6	4	2	·
	Ahr	Houverath	348	·	·	·	·	·	·	·	·	·	·	2.3	·	·	·	·	·	·	·	·	·	·	·	·	·	·	3.5	9.8	0.6	·	2.8	0.1	19.7			6	4	3	3
	Ahr	Ahrweiler-Land	110	·	0.2	·	·	·	·	·	·	·	·	·	·	·	·	·	·	·	·	·	·	·	·	·	·	·	5.6	5.2	1.8	·	2.3	·	15.1	40	-23	5	4	1	·
	R.	Remagen	55	·	0.1	·	·	·	·	·	·	·	·	1.5	·	·	·	·	·	·	·	·	·	·	·	·	·	·	4.7	5.1	2.5	·	2.4	0.3	16.6	45	-20	7	5	1	·
	R.	Bonn	60	·	·	·	·	·	·	·	·	·	·	0.6	·	·	·	·	·	·	·	0.0	·	·	·	·	·	·	3.7	4.0	1.8	0.3	1.3	·	11.1	32	-25	5	4	1	·
	Sieg	Hohenroth	635	0.3	1.1	·	3.6	·	·	·	·	·	1.3	4.2	·	·	·	·	·	·	1.9	·	·	·	·	·	·	·	2.7	12.5	3.2	1.4	9.2	3.4	44.8			12	11	2	3
	Sieg	Hilchenbach	355	2.1	0.9	0.1	·	·	·	·	·	·	·	2.7	·	·	·	·	·	·	1.0	·	·	·	·	·	·	·	4.2	8.8	2.0	1.8	4.7	1.7	32.3	38	-52	11	3	2	1
	Sieg	Eichen	302	1.5	1.5	·	0.1	·	·	·	·	·	0.5	5.1	·	·	·	·	·	1.5	2.5	3.0	·	·	·	·	·	·	1.6	10.2	4.5	3.8	3.8	1.2	40.3	50	-41	14	12	1	1
	Sieg	Siegen (Kläranlage)	295	0.3	2.3	·	·	·	·	·	·	·	·	1.7	·	·	·	·	·	·	0.9	·	·	·	·	·	·	·	3.2	4.7	2.3	2.2	3.4	1.2	22.2	34	-43	10	8	2	·
	Sieg	Niederschelden	225	1.6	1.1	0.1	·	·	·	·	·	·	·	1.5	·	·	·	·	0.2	0.2	0.7	0.0	·	·	·	·	0.0	·	4.2	5.1	4.4	2.0	3.5	·	24.6	33	-50	12	8	3	·
	Sieg	Kirchen	195	1.2	0.6	·	·	·	·	·	·	·	·	4.2	·	·	·	·	·	·	0.6	·	·	·	·	·	·	·	3.4	6.9	4.2	1.3	4.7	1.0	20.7	46	-33	10	8	3	1
	Sieg	Burbach	360	0.4	2.5	·	·	·	·	·	·	·	·	3.9	·	·	·	·	·	·	1.1	·	·	·	·	·	1.6	·	5.9	7.3	4.4	2.4	4.7	3.2	37.4	54	-36	11	10	3	·
	Sieg	Morsbach	210	2.4	1.9	·	·	·	·	·	·	·	·	3.3	·	·	·	·	·	0.7	0.6	0.7	·	·	·	·	·	·	4.7	5.7	10.3	2.1	5.7	0.8	38.3	49	-42	12	8	3	·
	Sieg	Salzburg	612	0.6	2.9	·	·	·	·	·	·	·	·	6.5	·	·	·	·	·	1.0	0.2	·	·	·	·	·	0.5	·	6.0	5.0	2.3	1.2	3.4	4.4	35.0			12	9	3	2
	Sieg	Rossel	120	1.5	3.5	0.1	0.0	0.2	·	0.2	·	·	0.7	4.7	·	·	·	·	·	0.7	0.2	0.0	·	·	·	·	1.2	·	7.2	9.2	5.5	1.7	9.3	0.7	44.2	69	-20	16	9	2	1
	Sieg	Blankenberg	170	0.6	1.6	·	·	·	·	·	·	·	·	5.1	0.7	·	·	·	·	·	·	·	·	·	·	·	·	·	3.7	2.5	3.7	0.9	3.8	0.3	21.7	43	-28	10	6	1	·
	Sieg	Siegburg	61	0.2	0.7	·	·	·	·	·	·	·	·	4.5	·	·	·	·	·	·	2.0	0.0	·	·	·	·	·	·	4.2	5.0	2.2	0.4	1.0	0.1	18.3	39	-29	9	5	2	1
	Sieg, Agger	Bergneustadt	240	1.3	4.4	·	·	·	·	·	0.1	·	·	4.4	·	·	·	·	·	·	1.6	·	·	·	·	·	·	·	5.0	7.4	3.4	2.1	8.7	1.9	40.3	38	-45	11	10	2	1
	Sieg, Agger	Rodt-Müllenbach	410	3.5	2.5	0.2	·	·	0.0	·	0.0	·	·	4.5	·	·	·	·	·	0.2	1.0	0.1	·	·	·	·	·	·	5.0	4.8	2.7	2.0	7.5	2.2	36.2	40	-54	13	10	3	1
	Sieg, Agger	Dreschhausen	330	2.8	4.1	0.0	·	·	·	·	0.2	·	·	4.1	·	·	·	·	·	0.2	0.8	·	·	·	·	·	0.0	·	6.8	5.2	3.1	·	3.8	3.4	41.1	43	-43	11	8	2	1
	Sieg, Agger	Hülsenbusch	308	3.6	3.1	0.0	·	·	·	·	·	·	·	3.8	·	·	·	·	·	0.6	0.8	·	·	·	·	·	·	·	2.4	4.5	4.6	·	8.1	7.2	33.3	40	-43	10	8	2	·
	Sieg, Agger	Loope	118	3.5	2.1	·	·	·	·	·	·	·	·	2.5	·	·	·	·	·	0.5	·	0.3	0.0	·	·	·	·	·	5.6	7.8	2.3	1.6	5.2	2.3	34.4	57	-33	11	9	2	·
	Sieg, Agger	Seelscheid	213	0.8	1.6	·	·	·	·	·	·	·	·	4.7	·	·	·	·	·	0.0	0.3	0.3	·	·	·	·	·	·	3.4	4.2	4.3	1.6	7.7	0.6	30.7	44	-38	11	7	2	·
	Sieg, Agger	Unterkotten	160	4.2	3.5	·	·	1.0	0.0	·	·	·	·	3.7	0.0	·	·	·	·	0.2	0.3	0.1	·	·	·	·	·	·	6.1	3.6	3.5	1.8	7.6	0.3	35.9	45	-43	13	9	3	1
	Wupper bis Sieg	Brühl	63	·	0.0	·	·	·	·	·	·	·	·	1.0	·	·	·	·	·	·	·	0.0	·	·	·	·	·	·	4.5	3.7	2.2	0.0	0.5	0.2	12.1	28	-31	6	4	1	·
	Wupper bis Sieg	Wahn	50	·	1.4	·	·	·	·	·	·	·	·	3.7	·	·	·	·	·	·	·	·	·	·	·	·	·	·	4.2	5.4	2.2	0.2	0.9	·	17.4	40	-27	7	5	1	·
	Wupper bis Sieg	Köln (Flughafen)	49	0.0	1.4	0.0	·	0.0	·	·	·	·	·	7.1	·	0.0	·	·	·	0.0	0.0	0.0	·	·	·	·	·	·	4.3	4.7	7.7	0.4	0.2	0.0	14.4	31	-32	7	3	2	·
	Wupper bis Sieg	Pulheim	46	2.4	1.3	2.3	0.4	0.1	·	·	·	·	·	7.2	·	·	·	·	0.3	0.2	·	·	·	·	·	·	·	·	5.3	3.2	3.6	·	0.2	0.5	22.2	45	-27	13	7	1	·
	Wupper bis Sieg	Leverkusen	44	0.2	1.4	·	·	·	·	·	·	·	·	1.0	·	·	·	·	·	0.0	0.0	·	·	·	·	·	·	·	3.3	1.3	2.2	0.8	0.5	·	17.3	31	-26	8	5	2	·
	Wupper	Kreuzberg	373	3.4	2.3	0.2	·	·	·	·	·	·	0.3	2.7	·	·	·	·	·	0.2	0.4	·	·	·	·	·	·	·	6.1	6.5	2.6	2.3	2.7	0.8	35.7	37	-60	11	8	3	1
	Wupper	Hückeswagen	258	1.8	4.5	0.2	·	0.1	·	·	·	·	·	5.8	·	·	·	·	·	0.0	0.8	·	·	·	·	·	·	·	6.8	6.5	2.7	2.6	9.7	1.3	48.8	51	-47	12	9	3	1
	Wupper	Schwelm	210	3.3	3.7	0.0	·	0.0	0.0	0.0	·	·	0.0	4.3	·	·	·	·	·	·	0.4	0.2	·	·	·	·	·	·	7.8	5.3	2.7	1.8	5.2	1.0	35.3	44	-47	11	9	3	1
	Wupper	Wuppertal-Elberfeld (Weststr.)	178	3.7	4.5	·	·	·	·	·	0.1	·	0.0	7.4	·	·	·	·	·	·	0.5	·	·	·	·	·	·	·	7.4	6.3	2.1	2.0	7.2	2.0	42.7	49	-44	10	9	3	·
	Wupper	Remscheid (Gasw.)	303	4.2	3.0	0.0	·	·	·	·	·	·	·	7.8	·	·	·	·	·	0.0	0.7	0.7	·	·	·	·	·	·	6.5	7.0	4.5	1.8	7.7	0.8	44.1	50	-45	11	8	3	1
	Wupper	Solingen (Schützenstr.)	252	2.7	4.9	0.0	·	·	0.7	·	0.0	·	·	5.7	·	·	·	·	·	0.0	0.9	·	·	·	·	·	·	·	7.3	4.0	4.7	1.3	7.3	0.5	38.6	51	-37	11	8	3	1
	Wupper	Wermelskirchen	310	·	2.8	·	·	·	·	·	0.2	·	·	12.4	·	·	·	·	·	·	1.9	·	·	·	·	·	·	·	4.5	13.6	·	3.9	0.8	·	40.7	45	-50	8	6	2	·
	Erft	Münstereifel	290	·	4.0	·	·	·	·	·	·	·	·	2.7	·	·	·	·	·	·	·	0.0	·	·	·	·	·	·	6.0	6.5	0.6	·	0.8	·	20.0	44	-25	6	4	2	·
	Erft	Euskirchen	160	·	1.1	·	·	·	·	·	·	·	·	0.5	·	·	·	·	·	·	·	·	·	·	·	·	·	·	5.2	2.4	2.7	0.0	3.2	0.0	15.1	46	-18	5	5	2	·
	Erft	Rheinbach	174	·	·	·	·	·	·	·	·	·	·	1.3	·	·	·	·	·	·	·	·	·	·	·	·	·	·	6.7	·	3.5	·	2.7	0.4	14.0	38	-23	5	4	·	·

Tägliche Niederschlagshöhen in Millimetern, gemessen um 7 Uhr morgens

März

Flußgebiet		Ort	Seehöhe m	1	2	3	4	5	6	7	8	9	10	11	12	13	14	15	16	17	18	19	20	21	22	23	24	25	26	27	28	29	30	31	Monatssumme mm	Monatssumme % d. Norm.	Abweichung v. d. Norm.	Zahl der Tage mit Niederschl. ≥ 0.1	Niederschl. ≥ 1.0	* ≥ 0.1	⊠
Ruhr bis Mosel	Erft	Metternich	125	.	0.2	.	.	.	.	.	.	.	.	1.1	.	.	.	.	.	.	.	.	.	.	.	.	.	.	3.7	3.9	0.9	0.1	3.7	.	13.6			7	4	2	.
		Hergarten	337	.	1.2	.	.	.	.	.	.	.	.	.	.	.	.	.	.	.	.	.	.	.	.	.	.	1.6	10.7	3.3	.	.	.	16.8			4	4	2	.
		Erp	127	.	1.0	.	.	.	.	.	.	.	.	0.7	.	.	.	.	.	.	.	.	.	.	.	.	.	.	4.9	4.8	2.0	.	1.6	.	15.0	41	-22	6	5	2	.
		Oberbolheim	103	.	.	.	.	.	.	.	.	.	.	2.4	.	.	.	.	.	.	.	.	.	.	.	.	.	.	6.6	2.1	2.8	.	1.5	.	15.4			5	5	2	.
		Bergheim (Martinswerk)	74	.	4.5	.	0.5	.	.	.	.	.	.	2.0	.	.	.	.	.	.	.	.	.	.	.	.	.	.	7.8	2.7	2.1	.	0.7	.	20.3			7	5	1	.
		Neukirchen	56																																					
	Rhein	Benninghof	130	0.8	4.0	0.1	.	0.1	.	.	.	.	.	3.3	.	.	.	.	.	.	0.3	.	.	.	.	.	.	.	0.6	4.4	2.6	0.4	4.6	0.6	21.8			12	5	2	.
		Düsseldorf-Gerresh.	67	0.2	3.7	.	.	.	.	.	.	.	0.0	1.6	.	.	.	.	.	.	0.3	.	.	.	.	.	.	.	1.8	3.4	3.1	0.7	2.7	0.1	17.6	84	- 3	10	6	1	1
		Krefeld	38	0.2	5.1	.	.	.	.	.	.	.	.	0.7	.	.	.	.	.	.	0.0	.	.	.	.	.	.	.	7.0	4.1	1.9	0.5	1.1	0.1	20.7	49	-21	9	5	1	.
		Duisburg (Bot.Gart.)	39	0.6	8.1	.	.	.	0.1	0.0	.	.	.	1.9	.	.	.	.	.	.	.	.	.	.	.	.	.	.	7.8	3.1	2.2	2.0	1.4	.	27.2	52	-25	9	7	2	.
Ruhr	Möhne bis Quelle	Brunskappel	410	0.7	1.1	0.4	.	.	.	.	0.1	.	.	6.7	.	.	.	.	.	0.0	0.0	.	.	.	.	.	.	.	8.1	6.2	3.1	5.3	12.5	1.1	45.3	53	-39	11	8	3	1
		Bigge	329	0.5	2.1	1.4	.	.	.	.	0.4	.	0.1	6.6	.	.	.	.	.	.	0.8	.	.	.	.	.	.	.	8.9	5.9	3.3	6.1	8.8	1.4	46.3	62	-13	13	9	2	2
		Bödefeld	475	0.7	1.8	.	.	.	.	.	0.2	.	.	10.3	.	.	.	.	.	.	.	.	.	.	.	.	.	.	12.4	9.3	2.7	5.9	7.8	2.5	51.6			10	8	3	3
		Enste	300	0.2	.	1.6	.	.	.	0.2	1.2	.	.	11.7	.	.	.	.	.	.	0.1	.	.	.	.	.	.	.	9.2	5.4	2.5	6.3	10.7	0.4	49.5	73	+ 5	12	8	2	2
		Eslohe	312	0.3	1.8	0.5	.	.	.	.	0.1	.	.	7.2	.	.	.	.	.	0.0	0.0	0.0	.	.	.	.	.	.	6.6	8.0	1.2	6.7	3.6	1.1	37.1	47	-32	11	8	2	2
		Arnsberg	189	0.3	2.4	0.1	.	.	0.1	0.0	1.3	0.1	.	5.9	0.1	.	0.0	0.0	.	.	0.2	0.2	.	.	.	.	.	.	7.9	5.3	0.6	5.0	4.1	0.4	34.0	43	-35	16	7	2	1
		Allendorf	310	.	3.2	.	.	.	.	.	1.0	.	.	0.0	.	.	.	.	.	.	0.1	.	.	.	.	.	.	.	6.1	5.3	1.1	5.4	2.5	1.2	31.9	47	-35	10	9	3	2
		Langscheid	335	0.4	1.6	.	.	.	.	.	0.7	.	.	0.7	.	.	.	.	.	0.0	0.0	.	.	.	.	.	.	.	8.8	7.0	0.5	0.8	5.0	0.2	35.7	50	-36	10	4	4	.
	Möhne	Brilon	450	1.0	2.5	2.0	.	.	.	0.2	0.1	.	.	8.0	.	.	.	.	.	.	0.2	.	.	.	.	.	.	.	10.1	8.3	3.4	5.1	7.4	1.1	49.4	64	-28	13	10	3	2
		Rüthen	380	0.3	1.2	1.2	.	.	.	0.8	1.4	.	.	6.5	.	.	.	.	.	.	.	0.2	.	.	.	.	.	.	9.5	7.2	3.2	3.7	7.4	0.9	43.5	75	-14	13	9	1	.
		Warstein	295	0.3	1.4	0.7	.	.	.	.	1.2	.	.	7.4	.	.	.	.	.	.	0.3	0.0	.	.	.	.	.	.	11.7	7.5	3.0	4.3	6.3	0.6	45.2			12	8	3	2
		Möhnetalsperre	185	0.2	1.5	.	0.0	.	.	.	0.7	.	.	3.0	.	.	.	.	.	.	.	0.3	.	.	.	.	.	.	7.2	2.7	1.1	1.8	4.3	1.0	25.8	40	-39	11	8	3	1
	Ruhr	Neuenrade	324	1.5	1.7	0.4	.	.	.	.	0.2	.	.	7.5	.	.	.	.	.	.	.	.	0.3	.	.	.	.	.	7.5	5.4	2.5	3.2	5.2	0.5	35.6			11	8	3	.
		Menden	149	0.2	.	.	.	.	.	.	.	.	2.0	5.2	.	.	.	.	.	.	.	0.3	.	.	.	.	.	.	7.0	7.0	.	3.0	4.0	.	28.7			8	6	2	.
		Langschede	116	1.2	2.4	.	.	.	.	.	0.7	.	.	4.3	.	.	.	.	.	.	.	.	.	.	.	.	.	.	9.2	5.4	0.7	3.4	2.1	0.3	29.7	62	-18	10	7	2	.
		Iserlohn	288	0.8	3.9	.	.	.	0.2	.	0.7	.	.	7.0	.	.	.	.	.	.	0.2	0.1	.	.	.	.	.	.	8.9	5.2	1.1	2.7	2.4	0.7	33.9	56	-26	13	7	3	.
	Lenne	Kahler Asten	840	3.1	3.0	2.3	.	.	.	0.0	0.0	.	0.0	11.4	.	.	.	.	.	0.2	0.6	0.6	.	.	.	.	.	.	8.8	13.4	6.1	7.3	11.9	4.6	73.3	67	-36	13	10	5	4
		Fleckenberg	352	0.5	1.5	0.8	.	.	.	.	0.0	.	.	4.6	.	.	.	.	.	0.0	0.1	0.1	.	.	.	.	.	.	8.0	7.6	1.4	3.7	4.1	1.9	34.3	45	-43	12	8	3	1
		Altenhundem	305	0.5	0.6	.	.	.	.	.	.	.	.	2.5	.	.	.	.	.	.	.	.	.	.	.	.	.	.	6.1	5.6	2.8	4.5	6.1	1.5	30.2	43	-41	9	7	3	.
		Olpe	320	2.3	1.4	0.2	.	.	.	.	.	.	.	2.9	.	.	.	.	.	.	0.9	.	.	.	.	.	.	.	4.2	7.7	2.2	2.4	4.4	2.4	31.0	36	-56	11	9	3	1
		Pütthof	440	1.6	1.0	0.6	0.0	.	0.0	.	0.3	.	.	4.4	.	0.0	.	.	.	0.0	0.2	0.0	.	.	.	.	.	.	5.5	6.7	1.5	2.5	5.5	2.5	32.3	38	-54	12	9	3	2
		Attendorn	250	2.0	1.2	0.2	.	0.1	.	.	.	.	0.1	2.0	.	.	.	.	.	.	0.1	.	.	.	.	.	.	.	5.1	6.2	2.2	3.9	3.8	1.1	28.0	39	-44	13	9	2	1
		Serkenrode	350	0.9	1.5	0.2	.	0.1	.	0.0	0.5	.	0.3	6.6	.	.	.	.	.	0.3	0.2	.	.	.	.	.	.	.	5.4	11.4	2.3	4.5	3.7	2.5	40.4	56	-32	15	8	3	1
		Herscheid	438	1.1	2.1	.	.	.	.	.	.	.	.	.	.	.	.	.	.	0.1	0.4	.	.	.	.	.	.	.	6.5	4.1	1.5	2.2	5.0	1.1	26.9	30	-63	11	9	3	.
		Lüdenscheid	447	3.0	2.4	0.8	.	0.0	0.3	.	0.0	.	.	7.2	.	.	.	.	.	0.0	0.3	0.2	.	.	.	.	.	.	7.1	2.6	2.4	2.8	8.0	2.0	42.8	46	-50	13	9	2	.
	Volme	Meinerzhagen	408	4.8	2.3	0.7	.	.	0.1	.	.	.	.	5.3	.	.	.	.	.	.	0.8	.	.	.	.	.	.	.	5.5	7.9	6.6	1.7	7.1	2.0	44.8			12	9	3	1
		Priorei	170	3.0	2.9	.	.	.	.	.	0.2	.	.	4.3	.	.	.	.	.	.	0.1	0.1	.	.	.	.	.	.	8.0	6.0	2.1	1.0	4.6	0.5	32.8			12	8	2	.
		Hagen (Bäuerl. Werksch.)	165	1.7	1.2	.	.	.	.	.	.	.	.	3.7	.	.	.	.	.	.	.	.	.	.	.	.	.	.	7.4	6.1	1.7	0.8	3.1	.	25.7	38	-41	8	8	1	.
		Halver	422	4.1	3.3	.	.	.	.	.	.	.	.	5.4	.	.	.	.	.	.	1.5	.	.	.	.	.	.	.	6.7	7.4	1.6	1.3	5.1	2.3	38.7	43	-50	10	10	3	1
		Ennepetalsperre	273	3.8	2.5	.	.	.	.	.	0.0	.	0.1	6.2	.	.	.	.	.	.	0.8	0.4	.	.	.	.	.	.	8.0	6.3	3.0	1.1	6.8	1.3	40.3	46	-48	12	9	2	1
	Ruhr	Wengern	90	1.8	3.9	.	.	.	0.0	.	0.2	.	0.0	4.9	.	.	.	.	.	.	0.4	0.0	.	.	.	.	.	.	10.2	5.6	1.3	1.4	2.3	0.1	31.8	48	-34	11	8	1	.
		Langenberg	115	2.4	5.4	.	.	.	.	.	.	.	.	3.8	.	.	.	.	.	.	0.6	.	.	.	.	.	.	.	9.8	5.8	1.3	1.8	3.6	.	34.5	44	-43	9	8	2	.
		Kettwig	76	0.9	4.9	.	.	.	.	.	.	.	.	7.9	.	.	.	.	.	.	.	.	.	.	.	.	.	.	7.6	1.4	3.2	1.4	2.1	.	23.4	40	-35	8	7	1	.
		Essen-Mülh. (Flugh.)	120	1.1	8.0	0.0	0.0	0.0	.	.	0.1	.	0.0	2.3	.	.	.	.	.	.	0.0	.	.	.	.	.	.	.	8.6	2.9	2.0	1.5	1.4	0.1	28.0			10	8	2	1
Lippe b. Ruhr	Emscher	Mörs-Asberg	28																																					
		Dortmund-Brünninghs.	110	1.2	3.2	0.0	.	.	.	.	0.2	.	0.0	2.7	.	.	.	.	.	.	0.0	0.0	.	.	.	.	.	.	8.9	3.7	1.2	1.1	0.9	0.1	23.2	45	-28	10	7	1	.
		Recklinghausen	101	1.5	7.7	0.0	.	0.0	.	.	0.0	.	0.0	2.0	.	.	.	.	.	.	0.0	.	.	.	.	.	.	.	9.2	4.1	0.7	1.8	.	0.0	27.0	48	-29	7	6	1	.

1938 **Tägliche Niederschlagshöhen in Millimetern, gemessen um 7 Uhr morgens** März

Flußgebiet		Ort	Seehöhe m	1	2	3	4	5	6	7	8	9	10	11	12	13	14	15	16	17	18	19	20	21	22	23	24	25	26	27	28	29	30	31	Monatssumme mm	% d. Norm.	Abweichung v. d. Norm.	Zahl der Tage mit Niederschl. ≥0.1	≥1.0	✳ ≥0.1	☒
Lippe bis Ruhr	E.	Buer	90	1.2	5.2	·	·	·	·	·	0.0	·	·	2.2	·	·	·	·	·	·	0.0	·	·	·	·	·	·	·	8.7	6.3	0.6	1.6	0.6	·	26.4	49	-54	8	6	1	·
		Bochum (Bergschule)	83	0.4	6.2	0.7	·	·	·	·	0.0	·	0.0	2.8	·	·	·	·	·	·	0.0	·	·	·	·	·	·	·	7.9	3.7	1.6	1.5	2.0	0.7	26.3	45	-32	10	7	1	·
	R.	Dinslaken-Hiesfeld	30	0.8	6.3	0.0	·	·	·	·	·	·	·	1.6	·	·	·	·	·	·	·	·	·	·	·	·	·	·	8.8	3.2	1.4	0.1	0.0	·	22.2	50	-34	7	5	1	·
Lippe	Lippe	Lippspringe	140	4.5	·	·	·	·	·	1.2	0.8	·	·	1.0	·	·	·	·	·	·	0.7	·	·	·	·	·	·	·	0.4	3.4	0.5	·	0.3	15.2	28.9	52	-27	10	5	2	·
		Paderborn	115	1.7	2.2	0.2	·	·	·	1.3	2.0	·	·	4.0	·	·	·	·	·	·	0.3	·	·	·	·	·	·	·	9.9	2.6	2.8	4.7	5.2	0.8	37.1	69	-17	13	10	1	·
	Alme	Wewelsburg	216	0.5	1.4	0.2	·	·	·	0.3	1.1	·	·	2.6	·	·	·	·	·	·	0.3	0.5	·	·	·	·	·	·	5.4	5.6	4.2	8.5	4.1	0.2	35.5	70	-16	14	8	2	·
		Fürstenberg	353	·	1.2	·	·	·	·	0.0	0.1	·	·	5.1	·	·	·	·	·	·	·	·	·	·	·	·	·	·	7.8	5.8	4.6	6.8	6.5	0.5	39.6			9	7	2	1
		Büren	212	0.2	0.1	·	·	·	·	0.0	0.1	·	·	4.8	·	·	·	·	·	·	0.0	0.2	·	·	·	·	·	·	11.0	6.4	3.3	4.3	4.2	0.4	35.4	59	-25	10	6	2	1
		Blankenrode	383	0.3	0.8	·	·	·	·	·	1.4	·	·	5.4	·	·	·	·	·	·	0.2	0.0	·	·	·	·	·	·	7.3	8.2	5.8	9.2	5.8	1.2	45.6	86	-6	11	8	2	3
		Dörenhagen	260	1.5	2.5	0.4	·	·	·	1.3	3.3	·	·	1.1	·	·	·	·	·	·	0.3	·	·	·	·	·	·	·	9.6	1.8	3.7	5.6	9.1	1.9	49.5			13	11	2	1
	Lippe	Lippstadt	79	0.8	1.8	·	·	·	·	·	0.6	·	·	2.8	·	·	·	·	·	·	·	·	·	·	·	·	·	·	7.3	3.8	2.4	4.2	3.3	0.3	27.3	56	-22	10	7	1	·
		Effeln	280	·	·	·	·	·	·	0.8	·	·	·	4.4	·	·	·	·	·	·	·	·	·	·	·	·	·	·	9.1	5.3	1.3	1.3	4.1	0.5	32.8	67	-16	8	6	2	2
		Hovestadt	70	1.8	2.0	·	·	·	·	·	0.5	·	·	2.6	·	·	·	·	·	·	·	·	·	·	·	·	·	·	9.4	3.4	2.0	4.1	3.5	·	29.3	77	-12	9	8	2	·
		Beckum-Unterberg	116	0.1	2.6	·	·	0.5	·	0.4	0.6	0.0	·	2.5	·	·	·	·	·	·	0.0	·	·	·	·	·	·	·	8.8	4.5	1.3	5.1	4.6	0.4	31.4			12	7	2	1
	Ahse	Soest	103	·	·	·	·	·	·	·	0.8	·	·	3.6	·	·	·	·	·	·	·	·	·	·	·	·	·	·	3.5	7.5	3.8	4.2	3.8	·	27.2	60	-18	7	6	2	·
		Werl	94	·	0.0	·	·	·	·	·	0.4	·	·	·	·	·	·	·	·	·	0.0	·	0.0	·	·	·	·	·	10.0	3.7	0.1	2.8	2.4	0.2	20.6	43	-27	7	4	2	·
		Hamm	56	·	1.2	·	·	·	·	·	0.1	·	·	3.1	·	·	·	·	·	·	·	·	·	·	·	·	·	·	9.8	2.4	0.2	10.0	2.4	·	29.8	60	-27	8	6	1	·
	L.	Kappenberg	100	1.6	2.6	·	·	·	·	0.3	0.4	·	0.4	2.4	·	·	·	·	·	·	0.0	·	·	·	·	·	·	·	6.9	4.2	0.3	4.5	2.6	·	26.2			11	7	2	·
	Stever	Lüdinghausen	58	0.9	2.9	·	·	·	·	·	·	·	·	2.4	·	·	·	·	·	·	·	·	·	·	·	·	·	·	9.7	2.9	0.4	3.1	2.9	·	25.2	48	-28	8	6	1	·
		Hullern	45	1.2	3.1	·	·	0.1	0.2	·	0.2	·	0.1	1.1	·	·	·	·	·	·	·	·	·	·	·	·	·	·	10.1	4.5	0.2	0.0	2.3	1.4	24.9			12	7	1	·
		Groß Reken	64	2.2	2.8	0.2	·	·	·	·	·	·	·	2.1	·	·	·	·	·	·	0.0	·	·	·	·	·	·	·	12.8	4.9	0.2	3.3	1.3	0.2	30.6			10	7	1	·
		Dülmen	67	2.9	3.4	0.2	·	·	·	·	0.3	·	·	3.3	·	·	·	·	·	·	·	·	·	·	·	·	·	·	10.5	5.0	0.2	3.8	1.5	0.3	30.5	59	-21	11	7	1	·
	L.	Hervest-Dorsten	34	1.3	5.1	·	·	·	0.2	·	0.1	·	·	1.9	·	·	·	·	·	·	·	·	·	·	·	·	·	·	9.0	2.9	2.2	1.1	0.6	·	25.0	45	-31	10	7	1	·
Grenze/Lippe	Rhein	Wesel	24	0.8	4.8	·	·	0.0	0.0	0.0	·	·	·	0.0	·	·	·	·	·	·	·	·	·	·	·	·	·	·	13.2	3.3	1.2	2.1	0.4	·	26.5			1	5	1	·
		Rees	19	1.1	2.9	·	·	·	·	·	·	·	·	2.0	·	·	·	·	·	·	·	·	·	·	·	·	·	·	12.5	3.4	1.5	2.3	1.0	0.1	26.8	60	-18	9	8	1	·
		Kleve	46	1.9	3.5	·	·	·	·	·	·	·	·	2.3	·	·	·	·	·	·	0.1	·	·	·	·	·	·	·	15.6	4.6	0.3	1.2	0.4	·	30.4	56	-22	9	6		·

Maas

Roer																																								
	R.	Monschau-Dreisteg.	420	5.1	5.1	·	·	·	·	·	·	·	·	5.1	·	·	·	·	·	0.2	·	·	·	·	·	·	·	·	7.1	5.4	4.1	·	0.1	2.6	35.4	43	-48	9	7	2	2
	Urft	Schmidtheim	568	2.2	·	·	·	·	·	0.0	0.3	·	0.0	2.6	·	·	·	·	·	·	·	·	·	·	·	·	·	1.0	4.1	3.2	2.9	·	3.6	0.4	20.0	33	-47	8	7	3	·
		Hollerath	600	·	3.1	·	·	·	·	·	·	·	·	2.9	·	·	·	·	·	·	·	·	·	·	·	·	·	·	4.3	3.4	1.8	0.0	2.3	0.0	17.8	20	-68	6	6	1	1
		Schleiden	380	0.3	3.4	·	·	·	·	·	·	·	·	2.2	·	·	·	·	·	·	·	·	·	·	0.1	·	·	·	0.4	9.8	1.3	1.1	0.3	·	18.9	33	-38	9	5	2	1
	R.	Drove	180	·	1.2	·	·	·	·	·	·	·	·	2.0	·	·	·	·	·	·	·	0.0	·	·	·	·	·	·	7.9	5.3	0.3	·	1.4	·	18.1	40	-29	6	5	2	·
	Inde	Rötgen (Greppstr.)	440	0.4	6.5	·	·	·	·	·	·	·	·	4.6	·	·	·	·	·	0.0	0.0	0.2	·	·	·	·	·	·	12.0	5.4	2.8	·	2.1	0.5	34.5	46	-40	9	6	3	2
		Eschweiler	205	·	2.2	·	·	·	·	·	·	·	·	1.6	·	·	·	·	·	·	·	·	·	·	·	·	·	·	10.5	3.0	1.2	·	1.1	·	20.2	40	-32	6	6	2	·
	R.	Erkelenz	99	·	4.1	·	·	·	·	·	·	·	·	0.6	·	·	·	·	·	·	·	·	·	·	·	·	·	·	9.9	4.1	1.0	·	·	0.5	20.2	47	-23	6	4	1	·
	Wurm	Aachen (Met. Obs.)	202	0.1	3.6	·	·	·	·	·	·	·	0.0	2.9	·	·	·	·	·	·	0.0	0.0	·	·	·	·	·	·	13.1	4.8	1.1	·	2.2	0.1	27.1	46	-32	8	6	2	·
		Herzogenrath	163	0.0	4.1	·	·	·	·	·	·	·	·	2.5	·	·	·	·	·	·	·	0.2	·	·	·	·	·	·	11.3	7.9	1.5	·	1.1	·	29.2	53	-26	1	6	2	·
		Linnich	80	0.1	2.5	·	·	·	·	·	·	·	·	1.3	·	·	·	·	·	·	·	·	·	·	·	·	·	·	10.0	3.8	4.4	·	1.0	0.3	23.4	51	-18	8	6	1	·
	R.	Waldenrath	83	0.0	3.0	·	·	·	·	·	·	·	·	0.1	·	·	·	·	·	·	·	·	·	·	·	·	·	·	12.1	5.0	0.5	·	0.4	·	22.3			6	3	1	·
Grenze bis Roer	M. R.	Elmpt	63	0.6	5.8	·	·	0.1	0.1	·	·	·	·	0.8	·	·	·	·	·	·	0.0	0.0	·	·	·	·	·	·	9.6	5.3	1.6	·	0.1	·	24.6	47	-27	9	4	1	·
	Niers	Jackerath	108	·	4.0	·	·	·	·	·	·	·	·	0.1	·	·	·	·	·	·	0.3	·	·	·	·	·	·	·	8.6	4.1	0.6	·	0.1	·	19.0			7	3	1	·
		München-Gladb.-H.	75	0.5	6.8	0.0	·	0.1	·	·	·	·	·	0.2	·	·	·	·	·	·	0.0	·	·	·	·	·	·	·	8.3	1.2	0.1	·	0.2	·	24.0			8	3	1	·
		Bracht	51	0.3	5.9	·	·	·	·	·	·	·	2.4	0.6	·	·	·	·	·	·	·	·	·	·	·	·	·	·	6.5	5.8	0.8	·	·	·	23.3	47	-27	7	4	·	·
		Issum	27	0.2	4.4	·	0.0	0.2	0.2	0.1	0.1	·	0.1	1.2	·	·	·	·	·	·	0.0	·	·	·	·	·	·	·	11.2	4.8	1.1	0.8	1.0	0.1	25.5	51	-24	14	6	1	·
		Walbeck	35	0.6	3.1	·	·	·	0.2	0.1	·	·	·	1.0	0.0	·	·	·	·	·	·	·	·	·	·	·	·	·	10.5	3.5	1.1	·	0.1	·	27.1	43	-28	10	5	1	·
		Kevelaer	28	1.0	3.0	0.1	·	·	·	·	·	·	0.0	0.8	·	·	·	·	·	·	·	·	·	·	·	·	·	·	13.9	1.1	0.2	0.3	0.3	·	27.3	43	-29	9	4	1	·

1938 **Tägliche Niederschlagshöhen in Millimetern, gemessen um 7 Uhr morgens** März

Flußgebiet		Ort	See-höhe m	1	2	3	4	5	6	7	8	9	10	11	12	13	14	15	16	17	18	19	20	21	22	23	24	25	26	27	28	29	30	31	Monatssumme mm	Monatssumme % d. Norm.	Abweichung v. d. Norm.	Zahl der Tage mit Niederschl. ≥0.1	≥1.0	Schnee ≥0.1	Gewitter
Gr. b.R.	N.	Keppeln	35	0.8	4.1	·	·	·	·	0.1	0.1	·	·	1.5	·	·	·	·	·	·	0.0	·	·	·	·	·	·	·	11.8	3.3	0.8	0.9	0.6	·	23.8	49	-25	10	4	1	·
Donau																																								
Iller bis Quelle	Brigach, Brege	Katharinenhöhe bei Furtwangen	1070	·	1.7	·	·	·	·	·	·	·	·	·	·	·	·	·	·	·	·	·	·	·	·	·	·	(3.6)	(10.0)	(2.9.4)	·	·	·	(44.7)	(35)	(-84)	(14)	(4)	(2)	(8)
		Furtwangen	854	·	5.2	·	·	·	·	·	·	·	·	7.3	0.4	·	·	·	·	·	·	·	·	·	·	5.0	1.8	0.2	9.8	13.0	34.6	0.2	·	0.1	77.6	52	-70	11	7	3	21
		Bubenbach	937	·	3.4	·	·	·	·	·	·	·	·	·	0.0	·	·	·	·	·	·	·	·	·	·	0.0	0.0	0.0	5.1	8.5	21.9	0.0	·	·	38.9	50	-39	4	4	2	22
		Villingen	706	·	3.4	·	·	·	·	·	·	·	·	0.1	·	·	·	·	·	·	·	·	·	0.0	·	·	0.1	·	5.8	5.6	8.0	0.4	·	·	23.4	40	-35	7	4	2	·
		Donaueschingen	693	·	0.3	·	·	·	·	·	·	·	·	·	·	·	·	·	·	·	·	·	·	·	·	·	·	·	1.9	5.9	8.7	0.2	·	·	17.0	37	-29	5	3	2	1
	Donau	Riedöschingen	715	·	2.2	·	·	·	·	·	·	·	·	·	·	·	·	·	·	·	·	·	·	·	·	·	·	·	1.7	3.8	10.8	·	·	·	18.5			4	4	2	1
		Tuttlingen	647	·	1.2	·	·	·	·	·	·	·	·	·	0.1	·	·	·	·	·	·	·	·	·	·	·	0.6	0.5	1.1	5.6	9.2	·	0.3	·	18.6	38	-30	8	4	2	·
		Friedingen	625	·	1.0	·	·	·	·	·	·	·	·	·	·	·	·	·	·	·	·	·	·	·	·	·	2.0	·	0.4	4.2	6.2	0.1	·	·	13.9	36	-25	6	4	3	·
		Böttingen	910	·	5.0	·	0.1	·	·	·	1.4	·	·	·	·	·	·	·	·	·	·	·	·	·	·	·	2.9	0.3	3.2	6.4	14.8	·	·	·	34.1	54	-29	8	6	2	12
		~~Ebingen~~ *	~~725~~	·	6.0	·	·	·	·	·	·	·	·	·	1.4	·	·	·	·	·	·	·	·	·	·	·	10.4	5.1	0.2	10.6	10.3	·	·	·	44.0	(75)	(-15)	7	6	2	6
		Heuberg	840																																					
		Sigmaringen(~~K. Stf.~~)	588	·	0.8	·	·	·	·	·	·	·	·	·	·	·	·	·	·	·	·	·	·	·	·	·	·	·	0.4	4.5	7.2	·	·	·	12.9	31	-29	4	2	2	·
	Lauchert	Genkingen	773	2.7	3.9	·	·	·	·	·	·	·	·	2.0	1.4	·	·	·	·	·	·	·	·	·	·	·	·	·	·	4.2	6.4	1.4	·	·	22.0	34	-43	7	7	2	3
		Stetten u. H.	706	0.0	·	·	·	·	·	·	·	·	·	0.5	1.8	·	·	·	·	·	·	·	·	·	·	·	·	·	4.3	4.6	10.9	·	0.1	·	22.2	35	-41	6	4	2	4
		Trochtelfingen	700	0.0	4.7	·	·	·	·	·	·	·	·	0.4	1.7	·	·	·	·	·	·	·	·	·	·	·	0.0	0.9	1.8	6.8	8.6	0.9	0.0	·	25.8	50	-26	8	5	3	·
		Bitz	883	·	0.6	·	·	·	·	·	·	·	·	0.6	1.9	·	·	·	·	·	·	·	·	·	·	·	1.6	0.8	2.3	10.5	15.2	0.3	·	·	33.8	57	-25	9	5	2	5
		Harthausen	735	·	2.6	·	·	·	·	·	·	·	·	·	0.2	·	·	·	·	·	·	·	·	·	·	·	·	·	2.6	6.4	10.2	0.2	0.1	·	22.3	46	-27	7	4	2	1
	Abl.	Otterswang	610	·	·	·	·	·	·	·	·	·	·	0.6	·	·	·	·	·	·	·	·	·	·	·	·	·	·	0.4	3.1	8.2	0.9	0.2	·	13.4	28	-35	6	2	1	·
		Mengen	560	·	0.5	·	·	·	·	·	·	·	·	·	·	·	·	·	·	·	·	·	·	·	·	·	·	·	·	1.6	7.2	·	·	·	9.3	22	-33	3	2	2	·
	Don.	Saulgau	586	0.1	1.8	·	·	·	·	·	·	·	·	0.5	·	·	·	·	·	·	·	·	·	·	·	·	·	·	0.0	4.5	9.5	0.4	0.4	0.1	17.3	37	-30	8	3	2	·
		Riedlingen	540	·	2.8	·	·	·	·	·	·	·	·	0.2	·	·	·	·	·	·	·	·	·	·	·	·	·	·	0.0	5.1	13.2	0.7	0.0	·	22.0	59	-16	5	3	2	·
	Gr. Lauter	St. Johann	765																																					
		Münsingen	720	0.2	4.6	·	0.7	·	·	·	·	·	·	0.4	2.6	·	·	·	·	·	·	·	·	·	·	·	·	0.5	3.4	7.4	14.1	0.6	0.4	·	34.9	67	-17	11	5	2	6
		Frankenhofen	740	0.3	3.5	·	·	·	·	·	·	·	·	·	·	·	·	·	·	·	·	·	·	·	·	·	·	0.0	4.8	5.2	12.6	0.4	0.2	·	27.0	53	-24	7	4	2	2
	D.	Ehingen	514	·	2.2	·	·	·	·	·	·	·	·	0.1	·	·	·	·	·	·	·	·	·	·	·	·	·	·	0.0	4.8	9.2	0.0	·	·	16.3	42	-23	4	3	2	·
	Riß	Eichen	610	·	1.0	·	·	·	·	·	·	·	·	3.2	·	·	·	·	·	·	·	·	·	·	·	·	·	·	·	1.0	9.0	2.4	0.4	·	17.0	36	-30	6	5	1	·
		Biberach	540	·	2.8	·	·	·	·	·	0.0	·	·	1.1	0.1	0.0	0.0	·	·	·	·	·	·	·	·	·	·	1.9	0.0	3.5	8.2	3.5	1.0	·	22.1	47	-25	8	7	2	1
		Schemmerberg	510	·	·	·	·	·	·	·	·	·	·	0.5	·	·	·	·	·	·	·	·	·	·	·	·	·	·	·	3.0	7.3	5.1	0.0	0.0	15.9	37	-27	4	3	2	·
	Donau	Ochsenhausen	614	·	0.3	0.1	0.0	·	·	·	·	·	·	0.2	0.1	0.0	0.0	·	·	·	·	·	·	·	·	·	·	0.2	0.3	6.2	8.9	3.0	2.8	0.4	28.5	55	-23	11	4	2	·
		Maselheim	542	·	3.5	0.0	0.0	·	·	·	·	·	·	1.6	0.2	·	·	·	·	·	·	·	·	·	·	·	·	·	0.1	5.1	11.4	2.2	1.0	·	25.1	48	-27	8	6	2	1
		Rot	605	·	3.3	·	·	·	·	·	·	·	·	·	·	·	·	·	·	·	·	·	·	·	·	·	·	·	·	7.8	5.4	·	·	3.2	19.7	34	-38	4	4	2	·
Iller	Obere Iller	Nebelhorn	1920	·	10.3	·	0.5	·	·	·	·	·	·	0.2	0.2	·	·	·	·	·	·	·	·	·	·	·	·	·	·	15.7	23.4	11.4	10.5	0.3	72.5			9	5	9	31
		Birgsau	950	·	12.3	·	·	·	·	·	·	·	·	1.1	1.9	·	·	·	·	·	·	·	·	·	·	·	·	·	·	14.4	25.9	12.4	0.6	3.9	78.5	57	-54	8	7	6	31
		Oberstdorf	811	·	7.9	0.0	0.0	·	·	·	·	·	·	0.8	1.9	·	·	·	·	·	·	·	·	·	·	·	·	·	0.0	18.3	28.2	11.0	1.2	2.7	72.0	62	-45	8	7	6	21
		Rohrmoos	1070	·	12.7	·	0.0	·	·	·	·	·	·	0.3	0.6	·	·	·	·	·	·	·	·	·	·	·	·	·	·	23.4	41.5	14.4	0.6	3.8	97.3	61	-62	8	5	6	31
		Ofterschwang	864	·	7.2	·	·	·	·	·	·	·	·	·	0.0	·	·	·	·	·	·	·	·	·	·	·	·	·	0.0	24.6	17.5	12.5	1.5	0.0	63.3			5	5	3	12
		Sonthofen	735	·	9.6	·	·	·	·	·	·	·	·	0.3	2.5	·	·	·	·	·	·	·	·	·	·	·	0.0	·	·	22.6	20.6	5.2	0.9	0.4	63.1	70	-28	8	5	3	3
		Oberjoch	1136	0.2	10.4	·	0.1	·	·	·	·	·	·	1.0	4.4	·	·	·	·	·	·	·	·	·	·	·	·	·	·	15.0	21.6	9.8	2.8	4.9	70.2	65	-38	10	8	4	31
		Bad Oberdorf	850	·	10.0	·	·	·	·	·	·	·	·	0.2	4.3	·	·	·	·	·	·	·	·	·	·	·	·	·	·	17.8	19.4	9.0	2.0	5.3	68.0	76	-22	8	7	4	21
		Wärterh. a. Steigbach	935	0.5	13.1	0.1	0.0	·	·	·	·	·	·	0.0	1.4	·	·	·	·	·	·	·	·	·	·	·	0.0	·	0.3	36.5	27.3	7.3	1.2	2.1	89.8	67	-45	10	7	6	19
		Immenstadt	781	0.2	13.8	·	·	·	·	·	·	·	·	0.0	(1.0)	·	·	·	·	·	·	·	·	·	·	·	0.2	·	·	38.5	25.8	5.9	0.6	·	86.0	76	-23	8	5	4	3
		Unterzollhaus	892	0.3	9.0	·	·	·	·	·	·	·	·	2.0	3.5	·	·	·	·	·	·	·	·	·	·	·	0.0	·	·	14.0	8.5	4.5	1.3	2.3	45.4	51	-44	9	8	4	12
		Kranzegg	860	·	13.4	·	·	·	·	·	·	·	·	2.7	2.8	·	·	·	·	·	·	·	·	·	·	·	0.9	·	·	25.5	17.0	8.9	1.9	0.9	74.0	79	-20	9	7	3	21
	M. L.	Diepolz	1040	·	11.3	·	·	·	·	·	·	·	·	0.0	(1.0)	·	·	·	·	·	·	·	·	·	·	·	2.2	·	0.2	36.5	37.0	9.8	1.7	2.0	101.7	85	-18	9	8	4	18

* Messtetten 910
** - Gorheim

1938 **Tägliche Niederschlagshöhen in Millimetern, gemessen um 7 Uhr morgens** März

Flußgebiet		Ort	Seehöhe m	1	2	3	4	5	6	7	8	9	10	11	12	13	14	15	16	17	18	19	20	21	22	23	24	25	26	27	28	29	30	31	Monatssumme mm	% d. Mittel	Abweichung v. d. Norm	Zahl der Tage mit Niederschl. ≥0,1	≥1,0	✳ ≥0,1	☒
Iller	Mittlere Iller	Martinzell	740	.	111	.	.	.	.	.	.	.	.	02	03	.	.	.	.	.	.	.	.	.	.	.	.	.	.	229	142	58	05	05	561	70	-24	8	4	3	7
		Buchenberg	905	.	92	.	.	.	.	.	.	.	.	25		.	.	.	.	.	.	.	.	.	.	.	.	.	.	200	185	60	05	10	527	57	-43	8	7	2	21
		Kempten (El.-Werk)	665	00	37	00	.	.	.	.	.	.	.	00	12	00	.	.	.	.	.	.	.	.	.	.	.	.	.	191	102	54	00	07	384	53	-25	6	5	2	7
		Krugzell	667	02	90	01	.	.	.	.	.	.	.	07	10	.	.	.	.	.	.	.	.	.	.	.	.	.	01	197	112	141	06	07	574	90	-7	11	5	5	3
		Frauenzell	731	.	62	00	.	.	.	.	.	.	.	05	15	.	.	.	.	.	.	.	.	.	.	.	.	.	12	155	137	35	04	.	483	67	-31	8	6	4	7
		Unterkürnach	820	.	117	.	00	.	.	.	.	.	.	27	06	.	.	.	.	.	.	.	.	.	.	.	.	.	43	187	266	24	.	11	737	86	-38	8	7	3	24
		Ittelsburg	718	.	47	.	.	.	.	.	.	.	.	15	03	.	.	.	.	.	.	.	.	.	.	.	.	.	42	123	40	11	07	08	366	55	-29	9	6	3	3
	Untere Iller	Wurzach	650																																				
		Leutkirch	660	.	06	03	02	01	02	02	01	00	.	07	15	.	.	.	.	.	.	.	.	.	.	.	.	.	01	.	03	128	42	06	04	306	50	-37	15	4	3	3
		Memmingen	600	.	32	.	01	.	.	.	.	.	.	15	00	.	.	.	.	.	.	.	.	.	.	.	.	.	12	02	08	69	19	07	05	250	57	-24	10	6	3	7
		Jedesheim	500	.	26	.	.	.	.	.	.	.	.	16	01	.	.	.	.	.	.	.	.	.	.	.	.	.	00	26	111	01	11	01	203			8	5	3	.
Lech bis Iller	Blau	Westerheim	815	02	58	.	.	.	.	.	.	.	.	15	14	.	.	.	.	.	.	.	.	.	.	.	.	.	.	44	35	141	08	02	05	322	50	-22	10	5	3	6
		Seissen	707	.	30	.	.	.	.	.	.	.	.	.	.	.	.	.	.	.	.	.	.	.	.	.	.	.	37	56	70	63	.	.	.	256	41	-27	5	5	2	7
		Bermaringen	650	05	25	05	02	.	.	.	.	.	.	.	.	.	.	.	.	.	.	.	.	.	.	.	.	.	07	.	49	52	.	.	07	146	32	-30	8	3	.	.
		Ulm (Sattlergasse)	479	03	14	.	.	.	.	.	.	.	.	02	05	.	.	.	.	.	.	.	.	.	.	.	.	.	.	00	35	54	03	03	.	125	30	-29	8	3	1	.
	D.	Weißenhorn	500	02	33	.	.	.	.	.	.	.	.	26	.	.	.	.	.	.	.	.	.	.	.	.	.	.	.	02	29	65	07	17	08	181	46	-27	9	5	2	7
	Günz	Obergünzburg	738	.	67	.	.	.	.	.	.	.	.	18	.	.	.	.	.	.	.	.	.	.	.	.	.	05	03	120	74	98	08	03	396	56	-77	9	5	4	6
		Ottobeuren	660	.	37	.	.	.	.	.	.	.	.	19	.	.	.	.	.	.	.	.	.	.	.	.	02	.	02	117	87	35	15	04	328	55	-26	9	6	2	2
		Arlesried	650	.	24	.	.	.	.	.	.	.	.	20	.	.	.	.	.	.	.	.	.	.	.	.	.	.	04	78	57	23	00	11	223	44	-28	7	6	3	7
		Günzburg a. D.	450	09	15	06	02	.	.	.	.	.	.	20	10	.	.	.	.	.	.	.	.	.	.	.	.	.	.	32	41	06	14	07	156	28	-25	11	6	2	.
	Mindel	Mindelheim	607	.	27	00	.	.	.	.	.	.	.	19	01	.	.	.	.	.	.	.	.	.	.	.	.	.	.	56	17	06	26	05	276	47	-24	8	5	2	.
		Röfingen	474	06	34	10	.	.	.	.	.	.	.	37	04	.	.	.	.	.	.	.	.	.	.	.	.	.	00	21	40	05	10	03	177	33	-27	10	6	2	7
		Krumbach	514	.	52	.	.	.	.	.	.	.	.	41	00	.	.	.	.	.	.	.	.	.	.	.	.	.	.	10	87	03	23	09	273	59	-19	7	5	2	7
	Brenz	Ettlenschieß	656	.	27	.	.	.	.	.	.	.	.	15	15	.	.	.	.	.	.	.	.	.	.	.	.	24	22	54	68	.	.	05	234	46	-28	8	7	2	3
		Niederstotzingen (Wwk.)	452	.	12	.	.	.	.	.	.	.	.	03	08	.	.	.	.	.	.	.	.	.	.	.	.	.	02	24	30	02	08	.	87	22	-31	8	3	2	.
		Heidenheim	494	04	27	.	.	.	.	.	.	.	.	11	04	.	.	.	.	.	.	.	.	.	.	.	60	.	10	17	43	47	05	03	.	254	57	-24	11	7	1	.
		Gundelfingen	440	.	12	08	08	.	.	.	.	.	.	08	00	.	.	.	.	.	.	.	.	.	.	.	20	.	.	00	30	52	01	01	.	122	37	-27	7	4	2	7
	Donau	Blindheim(Bhf.)	416	07	13	07	08	.	.	.	.	.	.	02	00	.	.	.	.	.	.	.	.	.	.	.	24	.	.	.	03	60	03	02	00	133	33	-27	10	3	2	.
		Eglingen	549	.	07	.	.	.	.	.	.	.	.	03	05	.	.	.	.	.	.	.	.	.	.	.	15	.	.	08	34	74	03	01	02	153	36	-28	10	3	2	7
		Stillnau	480	11	20	05	.	.	.	.	.	.	.	15	02	.	.	.	.	.	.	.	.	.	.	.	00	.	.	04	40	20	18	03	.	138	37	-23	10	6	2	7
	Wörnitz	Wörnitz	488	04	15	.	.	.	.	.	.	.	.	22	00	.	.	.	.	.	.	.	.	.	.	.	.	.	.	07	56	32	00	03	03	148	35	-27	8	4	2	7
		Dinkelsbühl	440	00	22	.	.	.	.	.	.	.	.	20	.	.	.	.	.	.	.	.	.	.	.	.	.	.	.	23	38	45	.	02	14	164	35	-31	7	6	3	.
		Feuchtwangen	453	05	28	.	.	.	.	.	.	.	.	36	.	.	.	.	.	.	.	.	.	.	.	.	00	.	.	18	57	39	00	16	34	233	67	-12	8	7	2	7
		Öttingen	440	12	10	02	00	.	.	.	.	.	.	14	.	.	.	.	.	.	.	.	.	.	.	.	01	.	.	00	42	45	06	03	05	142	36	-26	10	5	2	7
		Wemding	456	20	10	12	04	.	.	.	.	.	.	33	.	.	.	.	.	.	.	.	.	.	.	.	00	.	.	00	45	50	05	03	13	202	43	-27	10	7	3	7
		Bopfingen	470	.	21	.	.	.	.	.	.	.	.	12	.	.	.	.	.	.	.	.	.	.	.	.	56	.	12	22	11	33	23	05	358	61	-23	10	9	3	7
		Nördlingen	436	02	12	02	.	.	.	.	.	.	.	08	.	.	.	.	.	.	.	.	.	.	.	.	08	.	.	13	56	48	17	02	02	170	44	-22	11	5	4	.
		Möttingen	413	00	03	02	.	.	.	.	.	.	.	12	.	.	.	.	.	.	.	.	.	.	.	.	11	.	.	17	38	52	26	04	01	172	48	-19	10	6	2	7
		Donauwörth (Kulturbauamt)	410	13	11	11	01	.	00	.	.	.	.	28	.	.	.	.	.	.	.	.	.	.	.	.	08	.	.	01	28	12	10	03	28	214	59	-15	12	8	3	7
	Donau	Buchdorf	537	15	11	18	.	.	.	.	.	.	.	34	.	.	.	.	.	.	.	.	.	.	.	.	04	.	.	00	51	55	23	.	51	262	61	-17	9	8	3	7
		Seyfriedsberg ×	571	00	40	14	04	.	.	.	.	.	.	52	08	.	.	.	.	.	.	.	.	.	.	.	00	.	.	00	49	44	00	25	10	246	48	-26	9	7	2	7
		Bliensbach	437	12	31	06	10	.	.	.	.	.	.	23	.	.	.	.	.	.	.	.	.	.	.	.	05	00	.	10	19	12	02	10	10	227	60	-15	12	9	2	.
		Kreppen	460	02	46	05	09	.	.	.	.	.	.	51	06	.	.	.	.	.	.	.	.	.	.	.	12	.	.	00	18	41	04	10	22	273	58	-20	12	7	2	.
Lech	Wertach bis Quelle	Röfleuten	893	.	87	.	.	.	.	.	.	.	.	.	22	.	.	.	.	.	.	.	.	.	.	.	.	.	.	.	144	133	57	19	24	536	80	-36	7	7	5	9
		Fallmühle	928	.	(70)	.	.	.	.	.	.	.	.	.	20	.	.	.	.	.	.	.	.	.	.	.	.	.	.	.	180	170	30	05	15	590	55	-46	7	6	3	24
		Füssen a. L.-Horn	796	03	10	.	05	.	.	.	.	.	.	10	32	.	.	.	.	.	.	.	.	.	.	.	.	02	.	.	186	40	58	11	27	468	63	-27	11	8	3	19
		Neuschwanstein	965	.	15.3	.	09	.	.	.	.	.	.	15	25	.	.	.	.	.	.	.	.	.	.	.	.	02	.	.	187	52	64	18	33	553	74	-20	10	8	5	12

× Ziemetzhausen 485

Tägliche Niederschlagshöhen in Millimetern, gemessen um 7 Uhr morgens

März

Flußgebiet		Ort	Seehöhe m	1	2	3	4	5	6	7	8	9	10	11	12	13	14	15	16	17	18	19	20	21	22	23	24	25	26	27	28	29	30	31	Monatssumme mm	Monatssumme % d. Norm.	Abweichung v. d. Norm.	Zahl der Tage mit Niederschl. ≥0.1	≥1.0	Schnee ≥0.1	Gewitter
Lech	Wertach bis Quelle	Buching	810	0.3	9.7	·	0.3	·	·	·	·	·	·	2.0	4.3	·	·	·	·	·	·	·	·	·	·	·	0.9	·	·	16.8	7.3	5.4	1.2	3.6	45.8	66	-24	11	8	4	14
		Lechbruck	786	·	8.0	·	0.3	·	·	·	·	·	·	2.3	2.3	·	·	·	·	·	·	·	·	·	·	·	0.4	·	·	14.4	4.7	14.4	0.7	2.7	43.6	76	-15	10	7	5	2
		Steingaden	774	·	7.9	·	0.5	·	·	·	·	·	·	0.3	7.8	·	·	·	·	·	·	·	·	·	·	·	7.3	·	·	10.5	6.7	7.7	·	2.4	38.5	55	-31	9	7	5	2
		Peiting ×	710	·	8.0	·	0.7	·	·	·	·	·	·	2.4	7.5	·	·	·	·	·	·	·	·	·	·	0.2	0.9	0.7	·	9.3	9.8	6.7	0.7	0.6	40.3	59	-19	12	6	3	2
		Denklingen	700	·	5.6	·	0.8	·	·	·	·	·	·	4.0	0.7	·	·	·	·	·	·	·	·	·	·	·	0.7	·	·	8.9	9.8	4.7	0.6	1.2	34.4	67	-23	9	5	2	7
		Landsberg a. L.	587	·	2.3	·	0.4	·	·	·	·	·	·	3.8	0.2	·	·	·	·	·	·	·	·	·	·	·	0.0	·	·	11.5	7.0	3.3	1.9	1.6	32.6	59	-22	9	7	4	7
		Lager Lechfeld	550	0.0	4.3	0.7	0.3	·	·	·	·	·	·	4.3	0.2	·	·	·	·	·	·	·	·	·	·	·	0.2	0.0	0.4	7.4	6.0	0.5	1.9	1.7	27.3	64	-16	12	6	3	7
		Issing	720	·	4.3	·	0.0	·	·	·	·	·	·	4.3	1.3	·	·	·	·	·	·	·	·	·	·	·	·	·	·	6.4	4.7	1.5	1.9	2.3	26.7	44	-34	8	8	3	7
		Augsburg-St. Stefan	500	·	4.7	0.7	0.7	·	·	·	·	·	·	5.5	0.0	·	·	·	·	·	·	·	·	·	·	·	·	·	0.7	7.0	9.0	2.0	1.4	1.3	32.4	71	-14	10	7	3	·
	Wertach	Wertach	915	·	12.9	·	·	·	·	·	·	·	·	3.4	4.5	·	·	·	·	·	·	·	·	·	·	·	·	0.5	·	40.8	17.8	8.5	0.0	3.7	37.8	88	-13	8	7	3	10
		Mittelberg	1000	0.0	12.4	0.0	0.0	·	·	·	·	·	·	2.6	4.8	·	·	·	·	·	·	·	·	·	·	·	0.0	0.0	·	27.8	13.3	7.3	1.7	3.0	72.3			8	8	3	10
		Nesselwang	868	·	11.1	·	0.0	·	·	·	·	·	·	0.5	1.8	·	·	·	·	·	·	·	·	·	·	0.0	0.0	·	·	30.7	2.2	5.4	0.3	1.6	75.1	85	-13	8	6	3	4
		Mittersulzberg	909	·	10.2	·	·	·	·	·	·	·	·	7.2	7.5	·	·	·	·	·	·	·	·	·	·	·	·	·	·	22.5	10.2	9.3	7.2	1.6	57.7	78	-17	8	8	3	9
		Markt-Oberdorf	757	·	9.6	0.0	0.2	·	·	·	·	·	·	0.2	1.6	·	·	·	·	·	·	·	·	·	·	·	0.0	·	·	10.9	6.6	9.8	0.7	0.6	40.2	65	-22	9	5	3	5
		Unterthingau	772	·	6.8	·	·	·	·	·	·	·	·	0.3	2.7	·	·	·	·	·	·	·	·	·	·	·	·	·	·	12.5	3.4	11.1	0.6	0.2	43.5	67	-27	8	5	3	5
		Kaufbeuren	674	·	5.6	0.0	·	·	·	·	·	·	·	0.0	2.6	·	·	·	·	·	·	·	·	·	·	0.0	5.1	·	·	11.5	3.0	11.1	2.4	0.0	47.3	76	-15	7	7	4	7
		Ingenried	660	·	4.7	·	·	·	·	·	·	·	·	7.3	0.0	·	·	·	·	·	·	·	·	·	·	·	4.3	·	·	12.6	6.5	7.3	7.4	0.7	32.8	62	-20	8	7	4	·
		Türkheim	599	·	0.7	·	·	·	·	·	·	·	·	2.5	0.5	·	·	·	·	·	·	·	·	·	·	·	0.1	·	0.1	8.5	7.8	0.3	1.6	1.5	23.6	47	-25	10	5	2	·
		Auerberg	1055	·	9.3	·	·	·	·	·	·	·	·	2.2	0.8	·	·	·	·	·	·	·	·	·	·	·	3.0	·	·	14.5	4.0	6.2	0.3	0.0	41.1	65	-22	8	6	3	12
		Krottenhill	885	·	11.2	0.0	0.0	·	·	·	·	·	·	3.2	2.2	·	·	·	·	·	·	·	·	·	·	·	0.5	·	·	15.9	9.7	0.3	0.0	0.3	43.9	73	-13	8	6	3	7
		Stocken	750	0.2	6.7	0.7	0.2	·	·	·	·	·	·	2.8	1.2	·	·	·	·	·	·	·	·	·	·	·	0.8	0.2	·	12.8	9.0	8.4	1.5	1.8	45.7	58	-33	13	8	5	3
		Hiltenfingen	558	0.0	4.4	·	0.0	·	·	·	·	·	·	2.8	0.6	·	·	·	·	·	·	·	·	·	0.6	·	0.0	·	·	9.7	3.4	7.3	0.9	1.0	24.1	55	+20	9	6	3	1
		Holzhausen	610	·	2.4	·	·	·	·	·	·	·	·	2.8	0.4	·	·	·	·	·	·	·	·	·	·	·	0.0	0.2	·	6.9	6.8	0.3	1.7	0.8	22.3	33	+35	9	5	2	·
	Lech	Ellgau	421	2.0	2.9	0.7	0.8	·	0.0	·	·	·	·	4.5	0.5	·	·	·	·	·	·	·	·	·	·	·	1.6	·	·	0.0	3.3	8.5	1.1	0.4	1.6	27.9	73	-10	12	8	2	·
		Rain a. L.	402	0.7	·	·	0.6	·	·	·	·	·	·	2.4	0.1	·	·	·	·	·	·	·	·	·	·	·	·	·	·	0.0	2.5	5.8	0.3	1.3	3.2	16.3	51	-16	3	5	2	1
Naab bis Lech	Paar bis Lech	Gundelsdorf	436	2.7	1.8	5.9	1.1	·	·	·	·	·	·	3.2	·	·	·	·	·	·	·	·	·	·	·	1.8	·	·	0.0	6.0	10.2	2.1	0.4	4.4	38.5	83	-5	11	10	2	·
		Neuburg a. D.	388	0.0	0.0	1.3	0.6	·	·	·	·	·	·	2.0	·	·	·	·	·	·	·	·	·	·	·	0.3	·	·	0.3	4.1	4.2	1.0	2.2	1.1	18.3	48	-20	10	7	1	·
		Ingolstadt (Stadtgärt.)	371	1.4	0.8	0.5	1.2	·	·	·	·	·	·	2.1	·	·	·	·	·	·	·	·	·	·	·	5.6	·	2.4	0.3	2.3	1.4	·	·	1.0	19.6	52	-18	11	8	1	·
		Ammerfeld	544	1.1	1.0	1.5	1.0	·	·	·	·	·	·	3.0	·	·	·	·	·	·	·	·	·	·	·	1.8	·	·	0.0	1.3	4.5	·	·	2.3	24.1	62	-15	3	3	2	·
	Paar	Eurasburg	515	0.0	5.2	1.2	0.3	·	·	·	·	·	·	(5.0)	·	·	·	·	·	·	·	·	·	·	·	·	·	·	·	6.3	8.3	2.4	1.1	1.1	32.1			9	8	3	·
		Aichach	400	0.5	4.5	0.8	1.2	·	·	·	·	·	·	3.5	0.5	·	·	·	·	·	·	·	·	·	·	0.4	·	·	0.0	3.7	14.3	0.0	·	1.6	37.1			10	6	3	·
		Pörnbach	400	1.0	1.0	3.7	1.0	·	·	·	·	·	·	3.0	0.5	·	·	·	·	·	·	·	·	·	·	·	·	·	0.1	5.7	3.2	0.4	0.2	2.6	22.4	55	-13	12	8	2	·
		Ludwigsmoos	380	1.3	1.4	0.5	·	·	·	·	·	·	·	2.7	·	·	·	·	·	·	·	·	·	·	·	·	·	·	0.2	1.0	5.5	2.0	·	2.7	23.3	60	-16	9	7	1	1
	Ilm	Scheyern	481	1.0	1.2	3.0	4.5	·	·	·	·	·	·	5.0	·	·	·	·	·	·	·	·	·	·	·	·	·	·	·	7.6	6.1	1.1	0.2	4.0	33.7	72	-13	10	9	2	1
		Hüll	488	1.8	0.9	2.1	2.0	·	·	·	·	·	·	3.8	1.7	·	·	·	·	·	·	·	·	·	·	·	·	·	0.1	1.0	3.1	0.4	1.1	5.4	37.6			12	9	1	·
		Geisenfeld	384	2.3	0.8	0.9	0.5	·	·	·	·	·	·	3.1	·	·	·	·	·	·	·	·	·	·	·	·	·	·	0.9	4.1	3.4	0.7	0.2	4.0	20.9	51	-20	11	5	3	·
	Don.	Siegenburg	397	2.2	·	2.2	·	·	·	·	·	·	·	4.0	·	·	·	·	·	·	·	·	·	·	·	·	·	·	0.0	0.2	4.2	3.0	2.0	0.5	3.0	27.3	53	-13	9	7	2	·
		Neustadt a. D.	350	1.1	·	2.2	·	·	·	·	·	·	·	(4.0)	·	·	·	·	·	·	·	·	·	·	·	·	·	·	·	3.1	2.8	1.8	0.8	1.4	18.4	47	-21	8	7	1	·
	Altmühl	Elbersroth	450	1.8	1.0	·	0.2	·	·	·	·	·	·	3.1	·	·	·	·	·	·	·	·	·	·	·	0.0	·	·	1.0	3.4	2.8	0.1	0.8	2.9	16.1	40	-24	10	6	2	2
		Burk	470	0.0	1.5	·	·	·	·	·	·	·	·	1.8	·	·	·	·	·	·	·	·	·	·	·	·	·	·	0.0	1.8	4.0	0.2	0.5	1.9	17.7	43	-18	7	5	2	1
		Gunzenhausen	420	0.3	1.8	0.3	·	·	·	·	·	·	·	1.8	·	·	·	·	·	·	·	·	·	·	·	0.5	·	·	0.0	5.0	1.5	0.2	0.2	0.6	12.8	34	-25	11	4	2	1
		Degersheim ×	597	0.3	1.6	1.3	0.2	·	·	·	·	·	·	4.3	·	·	·	·	·	·	·	·	·	·	·	0.5	·	·	0.8	3.0	4.6	0.3	0.4	2.1	19.1	42	-27	11	6	5	1
		Rehlingen	457	1.4	1.9	1.4	0.2	·	·	·	·	·	·	3.3	·	·	·	·	·	·	·	·	·	·	·	3.8	·	·	0.2	5.4	4.2	0.2	0.3	1.7	24.0	53	-21	12	8	3	1
		Eichstätt	388	1.2	1.9	1.1	0.0	·	·	·	·	·	·	4.8	·	·	·	·	·	·	·	·	·	·	·	1.6	·	·	0.0	2.8	2.3	0.2	0.0	2.8	19.3	38	-22	3	8	2	1
		Denkendorf	483	1.5	1.2	·	·	·	·	·	·	·	·	4.3	·	·	·	·	·	·	·	·	·	·	·	·	·	·	0.2	4.6	3.5	0.1	·	4.0	20.0	51	-19	8	6	3	·
		Thalmässing	410	0.1	2.3	2.5	·	·	·	·	·	·	·	5.3	·	·	·	·	·	·	·	·	·	·	·	1.5	·	·	1.1	4.4	2.1	0.3	0.2	3.1	30.7	71	-12	11	8	3	·
		Mühlhausen	400	2.0	3.0	1.0	·	·	·	·	·	·	·	4.2	·	·	·	·	·	·	·	·	·	·	·	·	·	·	2.4	3.3	4.2	0.4	·	6.0	40.7	104	+2	9	9	3	·

× Herzogsägmühle 704
×× Auerheim 607

1938 **Tägliche Niederschlagshöhen in Millimetern, gemessen um 7 Uhr morgens** März

Fluß-gebiet		Ort	See-höhe m	1	2	3	4	5	6	7	8	9	10	11	12	13	14	15	16	17	18	19	20	21	22	23	24	25	26	27	28	29	30	31	Monats-summe mm	% d. Norm.	Abweichung v. d. Norm.	Zahl der Tage mit Niederschl. ≥0,1	≥1,0	✳ ≥0,1	⊠
Naab bis Lech	Naab bis Altmühl	Daßwang	521	2.0	3.0	1.3	.	.	.	.	.	.	.	2.7	.	.	0.0	.	.	.	.	.	.	.	.	.	.	.	2.2	1.7	7.3	3.7	.	4.0	27.9	70	-12	9	9	3	1
		Dietfurt a. A.	364	2.7	1.1	0.1	.	.	.	.	.	0.2	.	3.4	.	.	.	.	.	.	.	.	.	.	.	.	.	.	.	4.2	5.8	3.5	0.4	3.2	24.6	69	-11	10	7	3	1
		Schlott	460	1.9	2.4	1.8	.	.	.	.	.	.	.	1.9	.	.	.	.	.	.	.	.	.	.	.	.	.	4.0	3.2	7.6	0.9	2.2	0.6	1.2	28.4	75	-10	11	9	2	1
		Saal a. D.	340	1.4	1.1	0.6	2.2	.	.	.	.	.	.	1.2	.	.	.	.	.	.	.	.	.	.	.	.	.	0.4	0.0	3.1	4.3	3.1	0.5	1.9	20.4	52	-19	11	8	2	.
		Laaber	520	1.8	3.2	2.0	.	.	.	.	.	.	.	2.6	.	.	.	.	.	.	.	.	.	.	.	.	.	0.1	3.2	2.0	11.8	2.2	1.4	8.8	35.9	86	- 6	11	9	2	1
		Velburg (Str.-Aufs.)	510	2.0	1.5	1.7	.	.	.	.	.	.	.	5.6	.	.	.	.	.	.	.	.	.	.	.	.	.	2.9	1.0	3.8	11.0	2.0	1.4	7.0	39.4	80	-10	11	11	3	.
		Painten	498	1.1	2.4	1.1	0.5	.	.	.	.	.	.	2.2	.	.	.	.	.	.	.	.	.	.	.	.	.	3.9	.	5.3	6.5	4.8	1.2	3.3	29.3	68	-14	11	9	3	1
Naab	Waldnaab	Bärnau	600	1.6	.	3.2	0.2	.	.	.	0.4	.	.	3.2	.	.	0.8	.	.	.	.	.	.	.	.	.	.	.	.	.	6.7	8.2	1.7	2.4	7.4	35.8	62	-22	11	8	5	.
		Tirschenreuth	500	0.8	.	0.4	0.3	.	.	0.0	0.2	.	.	2.2	.	.	0.2	.	.	.	.	.	.	.	.	.	.	0.3	0.2	2.6	2.9	1.5	1.7	2.9	16.2	40	-25	13	6	4	1
		Steinwald-Waldhaus	822	2.7	0.9	0.6	.	0.0	.	.	.	.	.	5.8	.	0.0	.	.	.	.	.	.	.	.	.	.	0.0	.	2.6	3.4	11.2	0.6	2.3	3.6	33.7			10	7	6	23
		Brand i. Opf.	576	2.8	1.0	1.6	0.1	0.0	0.0	.	.	.	.	4.9	.	.	.	.	.	.	.	.	.	.	.	.	.	0.9	3.3	4.0	8.0	1.5	3.5	3.3	34.9	49	-36	12	10	4	3
		Erbendorf	510	(3.0)	1.0	(1.0)	.	.	.	.	.	.	.	5.0	.	.	.	.	.	.	.	.	.	.	.	.	.	0.4	1.0	1.1	7.3	0.8	2.8	3.8	27.2	49	-29	11	9	4	.
		Flossenbürg	620	1.0	1.5	3.3	.	.	.	0.0	0.0	.	.	4.2	.	.	0.2	.	.	.	.	.	.	.	.	.	.	3.0	2.8	2.2	8.5	2.4	5.2	5.5	39.3			12	11	4	1
		Weiden	398	4.0	2.8	1.7	.	.	.	.	.	.	.	3.0	.	.	.	.	.	.	.	.	.	.	.	.	0.0	.	0.8	3.5	5.7	1.6	2.3	1.8	30.2	74	-11	10	9	2	.
	Heidenaab	Kemnath	456	4.7	0.8	0.7	.	.	.	.	.	.	.	6.5	.	0.0	.	.	.	.	.	.	.	.	.	.	.	.	1.1	0.6	2.2	9.5	3.4	4.5	6.4	40.4	88	- 6	11	8	3	1
		Pressath	425	3.3	0.9	1.2	.	.	.	.	.	0.1	.	3.1	.	.	0.1	0.0	.	.	.	0.0	.	.	.	.	.	0.1	0.7	1.3	7.0	0.9	2.2	4.8	25.7	60	-17	13	7	2	.
		Heinersreuth	515	2.0	1.1	0.0	.	.	.	.	.	.	.	1.9	.	.	.	.	.	.	.	.	.	.	.	.	.	.	1.8	3.8	5.0	1.5	1.8	3.9	22.8	52	-21	9	9	2	3
		Weiherhammer	390	3.8	.	3.2	0.0	.	.	.	0.1	.	.	2.5	.	.	.	.	.	.	.	.	.	.	.	.	.	0.1	1.3	1.0	5.6	3.9	0.9	3.0	25.4	62	-26	11	8	3	.
	Pfreimd	Oberfahrenberg	802	2.3	2.0	4.2	.	.	.	.	0.0	.	.	3.0	0.0	.	0.2	.	.	.	.	.	.	.	.	.	.	0.1	1.8	.	3.6	6.0	0.6	7.7	5.4	36.9	68	-17	12	9	5	15
		Waidhaus	510	1.7	4.0	3.3	0.0	.	.	.	.	.	.	3.7	.	.	0.2	.	.	.	.	.	.	.	.	.	.	5.1	.	0.1	4.4	6.5	3.1	1.5	17.8	51.4	90	- 6	12	10	2	.
		Lohma	500	3.8	2.0	3.4	0.0	.	.	.	0.0	.	.	3.3	.	.	0.0	.	.	.	.	.	.	.	.	.	.	2.8	.	.	4.4	7.2	1.4	3.8	9.2	41.3			10	10	3	.
		~~Pfreimd~~ ×	370	3.6	0.8	1.2	.	.	.	.	.	.	.	1.2	.	.	0.8	.	.	.	.	.	.	.	.	.	.	.	.	0.5	2.5	(4.0)	0.0	0.0	2.8	17.4	50	-18	9	6	2	1
	Schwarzach	Waldmünchen (Forstamt)	492	2.2	1.1	1.3	0.3	.	.	0.1	.	.	.	2.9	.	.	0.0	.	.	.	.	0.0	.	.	.	.	.	.	0.3	1.8	4.1	2.5	2.9	4.8	24.3	49	-26	12	9	3	1
		Grafenkirchen	510	3.5	1.3	3.5	0.0	.	.	.	0.0	.	.	2.3	.	.	0.0	.	.	.	.	.	.	.	.	.	.	.	.	.	3.1	5.5	5.6	2.9	5.6	33.3	63	-20	9	9	2	2
		Schönsee	655	3.9	2.2	2.3	.	.	.	.	0.2	.	.	4.2	.	.	0.2	.	.	.	.	.	.	.	.	.	.	2.3	0.3	.	4.3	6.5	1.7	2.7	8.5	34.3	67	-20	13	10	5	8
		Dieterskirchen	500	6.4	1.5	3.1	.	.	.	.	.	.	.	2.4	.	.	0.0	.	.	.	.	.	.	.	.	.	.	4.2	0.9	0.0	3.7	6.7	4.0	2.7	12.4	48.0	91	- 5	11	10	4	2
	Naab	Schwarzenfeld	363	2.0	2.0	1.1	.	.	.	.	.	.	.	5.0	.	.	0.1	.	.	.	.	.	.	.	.	.	.	0.5	.	0.0	3.0	5.0	1.0	0.1	5.0	24.8	71	-10	11	8	4	3
		Weiher	513	1.1	0.0	0.0	0.3	.	.	.	0.0	.	.	2.8	.	.	0.0	.	.	.	.	.	.	.	.	.	.	.	0.2	0.4	2.0	1.9	5.1	1.6	2.4	24.8	64	-14	10	7	3	3
	Vils	Großschönbrunn	450	1.2	0.8	0.7	0.2	.	.	.	.	.	.	2.3	0.0	0.0	.	.	.	.	.	.	.	.	.	.	.	.	4.1	0.7	2.1	3.2	1.0	0.1	3.9	18.3	40	-28	12	6	2	.
		Edelsfeld	521	1.7	1.0	0.5	.	.	.	.	.	.	.	2.5	.	.	.	.	.	.	.	.	.	.	.	.	.	.	2.4	0.6	3.5	6.0	1.0	0.5	5.4	25.1	53	-22	11	8	2	1
		Sulzbach	427	0.9	1.0	3.0	.	.	.	.	.	.	.	.	.	.	0.0	.	.	.	.	.	.	.	.	.	.	0.5	1.0	1.2	4.0	1.4	0.2	3.2	14.0	36	-25	10	6	2	1
		Amberg (Maria-Hilf-Berg)	519	0.6	1.0	0.7	0.1	.	.	.	.	.	.	1.0	.	.	0.0	.	.	.	.	.	.	.	.	.	.	1.0	0.3	1.6	6.6	1.2	0.4	3.0	17.5	43	-23	12	7	3	.
		Ursensollen	540	1.0	1.3	1.7	.	.	.	.	.	.	.	1.8	.	.	0.0	.	.	.	.	.	.	0.0	.	.	.	0.0	0.8	0.7	4.5	2.6	1.0	2.5	17.9	48	-19	10	8	3	1
		Schmidmühlen	355	0.4	1.5	1.5	.	.	.	.	.	.	.	1.6	.	.	0.0	.	.	.	.	.	.	.	.	.	.	..	.	0.0	4.1	6.9	2.9	1.6	1.2	21.7	54	-18	9	8	2	.
Regen	Schwarzer Regen	Eisenstein	794	5.0	4.1	7.2	5.4	.	.	.	0.8	.	.	7.8	.	.	.	.	.	.	.	.	.	.	.	.	.	0.3	2.4	.	9.1	7.8	4.8	12.4	25.1	92.2	114	+11	13	11	4	18
		Schachtenbach	900	12.0	5.0	17.5	3.7	.	.	.	3.5	.	.	6.0	.	.	.	.	.	.	.	.	.	.	.	.	.	5.8	5.0	4.7	4.6	12.6	5.0	19.2	30.8	135.4	127	+28	14	14	4	31
		Zwiesler-Waldhaus	700	4.4	2.3	10.1	2.6	.	.	.	.	.	.	4.9	.	.	.	.	.	.	.	.	.	.	.	.	.	2.2	0.4	0.8	5.2	8.9	4.9	7.7	14.6	72.0	101	+ 1	13	11	5	26
		Rabenstein	676	11.5	4.3	12.0	2.5	.	.	.	0.8	.	0.3	7.8	.	.	0.0	.	.	.	.	.	.	.	.	.	.	4.3	1.2	.	10.2	4.5	4.3	13.6	39.5	116.8	136	+31	13	12	6	19
		Zwiesel	590	8.1	2.4	10.3	2.1	.	.	.	.	.	.	7.3	.	.	.	.	.	.	.	.	.	.	.	.	.	7.2	0.7	.	4.4	6.8	2.1	9.8	26.5	84.7	133	+21	12	11	4	6
		Buchenau	750	2.6	13.1	2.8	0.0	.	.	.	.	.	.	4.3	0.0	.	.	.	.	.	.	.	.	.	.	.	.	6.9	0.0	.	7.5	9.0	4.7	5.5	19.4	75.8	84	-14	10	10	3	22
		Regen	522	7.9	2.5	5.8	7.0	.	.	.	.	.	.	7.5	.	.	.	.	.	.	.	.	.	.	.	.	.	3.6	4.9	.	6.7	7.5	4.2	8.5	21.2	81.3	162	+33	12	12	4	2
		Rusel-Forsthaus	778	1.3	2.8	7.6	3.2	.	.	.	.	.	.	8.1	.	.	.	.	.	.	.	.	.	.	.	.	.	0.0	4.4	.	8.0	12.4	5.3	8.0	28.5	89.6	93	- 6	11	11	4	17
		~~Zechenhaus a. Silberberg~~ ××	753	6.0	3.7	13.1	7.0	.	.	.	0.6	.	0.0	7.7	.	.	.	.	.	.	.	.	.	.	.	.	.	5.9	2.6	0.4	6.9	7.5	3.9	10.4	18.4	94.1	134	+24	14	12	4	9
		Gotteszell	568	4.0	2.5	7.4	3.1	.	.	.	0.0	.	.	5.0	.	.	.	.	.	.	.	.	.	.	.	.	.	0.0	3.4	.	4.1	5.6	4.1	2.0	5.0	46.2	70	-20	11	11	4	6
		Ödwies	1029	9.1	1.7	7.1	2.5	.	.	.	0.1	.	.	9.2	.	.	.	.	.	.	.	.	.	.	.	.	.	1.6	2.4	.	4.6	17.3	1.2	30.3	30.4	117.5	124	+23	13	12	3	31
		Oberried	580	5.7	2.5	2.5	3.1	.	.	.	0.0	.	.	5.9	.	.	.	.	.	.	.	.	.	.	.	.	.	1.9	4.0	.	6.1	6.9	2.5	7.5	15.8	70.4	110	+ 6	12	12	4	3
		Viechtach	432	.	16.0		7.5	.	.	.	.	.	.	3.4	.	.	.	.	.	.	.	.	.	.	.	.	.	0.6	3.1	.	6.9	5.6	5.7	5.1	3.8	57.7	118	+9	12	11	3	.

× Nabburg
×× Bodenmais

1938 **Tägliche Niederschlagshöhen in Millimetern, gemessen um 7 Uhr morgens** März

Flußgebiet		Ort	Seehöhe m	1	2	3	4	5	6	7	8	9	10	11	12	13	14	15	16	17	18	19	20	21	22	23	24	25	26	27	28	29	30	31	Monatssumme mm	Monatssumme % d. Norm.	Abweichung v. d. Norm.	Zahl der Tage mit Niederschl. ≥0.1	Niederschl. ≥1.0	✳ ≥0.1	☒
Regen		Höllenstein	400	5.9	1.6	2.3	7.2	·	·	·	·	·	·	2.2	·	·	·	·	·	·	·	·	·	·	·	·	2.9	6.5	·	5.1	4.9	3.6	5.1	3.3	44.8	70.7	+3	12	12	2	3
	Mündung bis Schwarzer Regen	Kleiner Arbersee	920	9.9	3.2	12.2	5.7	·	·	·	1.2	·	·	6.2	·	·	·	·	·	·	·	·	·	·	·	·	6.5	0.9	·	7.7	3.1	7.2	15.1	14.1	83.7	95	-5	13	12	5	31
		Osserschutzhaus	1285	(3.0)	(2.0)	7.5	(5.0)	·	·	·	·	·	·	7.1	·	·	·	·	·	·	·	·	·	·	·	·	2.7	7.2	1.7	5.3	6.8	5.0	10.2	11.7	70.6			13	13	8	31
		Lam	575	2.3	(2.0)	(2.0)	·	·	·	·	·	·	·	0.8	·	·	·	·	·	·	·	·	·	·	·	·	5.2	7.2	·	7.8	7.2	7.2	5.2	11.6	45.7	80	-11	10	10	3	7
		Hohenbogen	903	2.2	(2.0)	2.0	·	·	·	·	·	·	·	7.2	·	·	·	·	·	·	·	·	·	·	·	·	·	7.7	·	5.2	5.8	7.0	6.2	2.8	30.1	52	-28	10	10	4	20
		Kötzting	408	4.8	1.6	2.4	1.6	·	·	·	·	·	·	2.8	·	·	·	·	·	·	·	·	·	·	·	·	0.7	4.3	2.5	2.2	7.4	6.5	5.6	7.8	38.2	80	-10	13	12	2	7
		Furth i. W.	400	0.3	0.7	0.0	0.2	·	·	·	·	·	·	0.8	·	·	·	·	·	·	·	·	·	·	·	·	0.2	·	·	3.7	6.7	0.3	4.2	6.7	24.4	67	-16	10	4	3	·
		Cham	400	4.7	0.3	1.4	0.3	·	·	·	·	·	·	0.7	·	·	·	·	·	·	·	·	·	·	·	·	0.0	0.0	·	0.5	3.6	3.5	2.3	4.3	22.2	60	-15	10	6	3	·
		Traitsching	418	4.5	1.2	2.1	0.0	·	·	·	0.0	·	·	2.2	·	·	·	·	·	·	·	·	·	·	·	·	4.4	0.0	·	2.5	3.3	1.8	2.1	3.0	27.7	62	-17	10	10	2	7
		Roding	370	4.3	1.4	3.1	·	·	·	·	·	·	·	1.7	·	·	·	·	·	·	·	·	·	·	·	·	0.0	·	·	2.8	4.7	3.5	2.2	5.0	28.7	72	-11	9	9	2	·
		Falkenstein i. O.	560	6.0	2.6	3.6	0.4	·	·	·	·	·	·	2.3	·	·	·	·	·	·	·	·	·	·	·	·	·	·	·	4.6	6.0	2.5	3.7	6.3	38.0	83	-8	10	9	3	3
		Bruck bei Nittenau	368	3.7	0.8	4.0	·	·	·	·	·	·	·	7.2	·	·	·	·	·	·	·	·	·	·	·	·	·	·	·	7.5	3.7	7.6	7.6	5.3	23.4	58	-17	9	8	2	·
		Regenstauf	339	7.8	1.4	1.5	·	·	·	·	·	·	·	7.8	·	·	·	·	·	·	·	·	·	·	·	·	·	·	0.7	7.7	5.3	2.0	0.4	7.4	76.8	54	-14	10	8	2	·
Isar bis Regen	Donau	Regensburg	344	0.7	0.3	1.0	7.7	·	·	0.0	·	0.0	·	7.3	·	·	0.0	·	·	·	·	·	·	·	·	·	·	·	·	2.4	4.3	7.6	0.7	7.3	76.5	52	-15	10	7	1	·
		Altenthann	490	5.0	0.2	3.7	·	·	·	·	·	·	·	(2.0)	·	·	·	·	·	·	·	·	·	·	·	·	·	·	·	4.5	5.7	4.2	2.8	7.2	34.7			9	8	3	·
		Wörth a. D.	340	3.2	2.8	3.6	0.3	·	·	·	·	·	·	3.2	·	·	·	·	·	·	·	·	·	·	·	·	·	3.6	·	2.3	5.7	2.3	3.7	(5.0)	34.5	84	-6	11	10	2	·
		Ludmannsdorf	470	1.1	1.0	1.2	3.3	·	·	·	·	·	·	3.4	0.1	·	·	·	·	·	·	·	·	·	·	·	·	·	;	1.4	3.4	3.2	0.4	3.1	27.6	66	-14	11	3	4	1
		Eggmühl	365	1.1	0.7	2.4	1.5	·	·	·	·	·	·	2.3	·	·	·	·	·	·	·	·	·	·	·	·	·	3.5	·	2.9	6.7	3.1	1.4	3.9	23.5	80	-17	11	10	2	·
		Ergoldsbach	417	2.2	0.5	3.2	2.7	·	·	·	·	·	·	2.5	1.2	·	·	·	·	·	·	·	·	·	·	·	·	1.5	·	5.2	4.2	1.5	1.2	4.8	30.7	72	-12	12	11	3	·
		Straubing	329	6.2	1.4	2.5	0.4	·	·	·	·	·	·	5.1	·	·	·	·	·	·	·	·	·	·	·	·	·	0.0	·	1.5	4.0	1.7	3.7	4.5	31.8	82	-7	10	9	1	·
		Puchhausen	370	6.7	0.3	2.5	1.2	·	·	·	·	·	·	5.2	·	·	·	·	·	·	·	·	·	·	·	·	·	1.1	·	5.8	8.3	2.0	2.7	6.0	42.4			11	10	3	·
		Stallwang	351	6.5	1.4	2.1	0.4	·	·	·	·	·	·	2.7	·	·	·	·	·	·	·	·	·	·	·	·	·	1.6	·	4.5	5.3	3.5	2.5	2.6	32.5	63	-13	11	10	2	·
		Steinach	350	6.6	1.3	3.0	·	·	·	·	·	·	·	4.6	·	·	·	·	·	·	·	·	·	·	·	·	·	4.8	·	3.0	8.5	4.2	4.6	6.2	46.8	103	+4	10	10	1	·
		Englmar	881	8.3	2.8	1.2	1.8	·	·	·	0.0	·	·	9.3	·	·	·	·	·	·	·	·	·	·	·	·	4.2	3.8	·	6.5	10.3	3.3	8.4	10.1	77.8	111	+8	12	12	3	12
		Pfelling	320	5.5	1.5	5.5	1.6	·	·	·	·	·	·	5.7	·	·	·	·	·	·	·	·	·	·	·	·	·	0.7	·	2.7	6.1	2.2	4.2	4.2	38.7	88	-5	11	10	1	·
		Metten	328	7.4	1.6	9.8	2.6	·	·	·	0.2	·	·	9.6	·	·	·	·	·	·	·	·	·	·	·	·	·	·	·	4.6	5.3	2.4	8.7	7.0	65.6	119	+17	11	10	3	·
		Deggendorf	320	5.3	1.3	0.5	2.3	·	·	·	0.3	·	·	8.7	·	·	·	·	·	·	·	·	·	·	·	·	·	1.2	·	3.6	6.3	1.2	8.7	7.3	61.7	124	+12	12	11	1	·
Isar	Loisach bis Quelle	Mittenwald	918	0.2	4.6	0.3	2.5	·	·	·	·	·	·	0.9	4.5	·	·	·	·	·	·	·	·	·	·	·	·	·	·	5.3	7.4.9	7.4.4	1.5	6.0	56.3	78	-16	11	8	5	14
		Vereinsalpe	1406	0.0	(6.0)	1.3	(7.0)	·	·	·	·	·	·	4.5	5.0	·	·	·	·	·	·	·	·	·	·	·	·	·	·	3.8	11.8	25.6	3.7	15.0	84.3			10	10	8	31
		Vorderriß	783	1.3	6.6	0.7	2.7	·	·	·	·	·	·	6.0	7.2	·	·	·	·	·	·	·	·	·	·	0.8	0.5	·	·	8.0	11.3	7.6.6	0.6	7.5.2	84.5	102	+2	13	9	6	31
		Fall a. d. Isar	741	1.8	5.3	1.6	4.9	·	·	·	·	·	·	3.8	9.3	·	·	·	·	·	·	·	·	·	·	·	0.0	·	·	10.7	23.6	3.3	1.7	26.2	93.4	96	-5	11	11	6	21
		Obernach	830	0.3	10.5	0.5	2.1	0.7	·	·	·	·	·	4.0	10.4	·	·	·	·	·	·	·	·	·	·	·	0.8	·	·	10.0	14.5	11.5	1.2	15.2	88.2			13	3	6	27
		Herzogstandhaus	1575	0.8	12.7	3.7	5.1	·	·	·	·	·	·	5.7	(12.0)	·	·	·	·	·	·	·	·	·	·	·	0.0	·	·	13.0	24.0	15.2	1.7	26.4	124.3	124	+24	10	10	6	31
		Urfeld	844	1.1	15.2	3.1	3.0	·	·	·	·	·	·	4.0	6.5	·	·	·	·	·	·	·	·	·	·	·	0.5	·	·	14.0	10.1	0.8	1.4	14.0	81.7	72	-32	12	11	6	11
		Jachenau	791	2.2	10.5	0.0	4.8	·	·	·	·	·	·	6.8	3.1	·	·	·	·	·	·	·	·	·	·	·	2.6	·	·	10.2	19.1	15.0	5.6	12.4	93.0	95	-5	11	11	5	21
		Lenggries	682	0.3	0.2	2.1	4.0	·	·	·	·	·	·	6.3	4.1	0.2	0.2	·	·	·	·	·	·	·	·	·	·	·	·	16.3	18.1	15.0	6.3	12.0	95.5	94	-6	13	10	5	10
		Marienstein	800	2.0	3.5	2.3	2.2	·	·	·	·	·	·	13.1	4.5	·	·	·	·	·	·	·	·	·	·	·	0.2	·	0.3	12.1	15.2	12.4	5.4	(12.0)	90.8	97	-3	13	11	6	10
		Bad-Tölz (Realschul.)	690	0.8	6.0	0.3	4.6	·	·	·	·	·	·	6.8	0.0	·	·	·	·	·	·	·	·	·	·	·	0.0	0.0	0.0	11.0	15.6	8.0	4.6	12.5	76.8	93	-6	11	3	6	5
	Loisach	Griesen	822	0.0	6.6	0.0	0.7	·	·	·	·	·	·	0.0	1.8	·	·	·	·	·	·	·	·	·	·	·	0.4	·	·	7.4.0	16.3	8.4	0.2	3.4	52.4	69	-24	3	6	5	16
		~~Untergrainau~~ ×	~~747~~	0.0	10.1	0.0	1.7	·	·	·	·	·	·	0.3	0.7	·	·	·	·	·	·	·	·	·	·	·	0.3	·	·	7.3.2	10.3	6.3	3.0	3.4	46.3	55	-25	3	6	5	13
		Zugspitze	2962	5.0	21.1	4.1	7.3	·	·	·	·	·	·	1.1	6.4	·	0.1	·	·	·	·	·	·	·	·	0.0	1.3	0.3	0.2	22.8	27.2	19.4	4.5	8.8	130.2	96	-6	15	12	15	31
		Raintalerhof	964	0.0	11.2	0.0	2.1	·	·	·	·	·	·	1.0	3.3	·	·	·	·	·	·	·	·	·	·	·	0.0	·	·	11.4	15.8	1.1	3.3	4.1	51.1	78	-18	3	3	6	22
		Kaltenbrunn	861	0.0	(5.0)	·	(2.0)	·	·	·	·	·	·	0.0	(2.0)	·	·	·	·	·	·	·	·	·	·	·	·	·	·	9.5	18.6	11.4	0.5	4.1	53.0	68	-25	1	1	5	13
		Partenkirchen (Gymn.)	717	0.0	4.4	·	1.6	·	·	·	·	·	·	0.2	1.3	·	·	·	·	·	·	·	·	·	·	·	·	·	·	5.2	15.5	8.7	0.2	2.0	40.3	59	-28	3	1	1	12
		Oberau	655	0.1	0.4	0.2	2.5	·	·	·	·	·	·	1.4	3.5	·	·	·	·	·	·	·	·	·	·	·	0.1	·	·	11.3	14.0	10.3	1.1	3.6	11.1	39	-1	12	3	1	6
		Eschenlohe	639	0.0	0.2	1.1	0.3	·	·	·	·	·	·	0.1	0.6	·	·	·	·	·	·	·	·	·	·	·	0.0	·	·	11.3	12.4	15.8	1.5	5.1	51.5	90	-6	10	1	1	3
		Murnau	696	0.0	5.2	0.1	1.1	·	·	·	·	·	·	1.2	3.1	·	·	·	·	·	·	·	·	·	·	·	0.0	·	·	3.1	6.3	5.2	0.8	3.3	37.0	53	-26	10	8	1	2

× Grainau 760

Tägliche Niederschlagshöhen in Millimetern, gemessen um 7 Uhr morgens

März

Flußgebiet		Ort	Seehöhe m	1	2	3	4	5	6	7	8	9	10	11	12	13	14	15	16	17	18	19	20	21	22	23	24	25	26	27	28	29	30	31	Monatssumme mm	Monatssumme % d. Norm.	Abweichung v. d. Norm	Zahl der Tage mit Niederschl. ≧0.1	≧1.0	☼ ≧0.1	☒
Isar	Loisach	Kochel	605	0.5	11.1	0.5	2.4	·	·	·	·	·	·	6.8	5.7	·	·	·	·	·	·	·	·	·	·	·	0.2	·	0.1	8.4	8.9	8.2	2.2	8.6	63.6	83	-13	13	9	6	1
		Sindelsdorf	601	0.2	5.4	0.4	2.3	·	·	·	·	·	·	4.0	3.9	·	·	·	·	·	·	·	·	·	·	·	·	·	·	7.8	7.3	7.1	3.1	6.3	46.8	78	-13	11	9	6	2
		Blomberghaus	1250	3.6	7.1	2.5	3.4	·	·	·	·	·	·	15.8	4.9	·	·	·	·	·	·	·	·	·	·	·	·	0.2	·	11.1	11.2	7.8	5.3	12.0	84.6	95	- 4	12	11	7	31
		Königsdorf	626	0.4	5.4	0.8	2.9	·	·	·	·	·	·	4.5	1.0	·	·	·	·	·	·	·	·	·	·	·	·	0.0	·	5.8	10.2	7.9	3.5	6.2	48.6	71	-20	11	9	5	1
		Wolfratshausen	577	0.6	4.4	0.7	2.9	·	·	·	·	·	·	7.2	0.1	·	·	·	·	·	·	·	·	·	·	·	0.1	3.1	·	7.8	14.2	9.7	2.5	3.7	56.7	93	- 4	13	9	6	1
	Amper bis Loisach	Hohenschäftlarn	670	0.3	2.0	1.7	2.0	·	·	·	·	·	·	7.0	0.3	·	·	·	·	·	·	·	·	·	·	·	·	·	·	7.3	7.0	5.5	4.5	2.9	41.5	74	-14	11	9	2	1
		München-Sternwarte	529	0.2	2.6	3.0	2.3	·	·	·	·	·	·	11.4	0.2	·	·	·	·	·	·	·	·	·	·	·	·	·	·	7.3	14.9	2.3	0.7	2.0	46.9	90	- 5	11	8	4	1
		Otterfing	669	0.6	4.0	1.1	2.8	·	·	·	·	·	·	9.0	0.0	·	·	·	·	·	·	·	·	·	·	·	·	·	·	5.6	15.9	6.7	2.2	7.0	54.9	83	-11	10	9	3	1
		Sauerlach	620	1.6	0.8	1.6	(3.0)	·	·	·	·	·	·	6.9	1.2	·	·	·	·	·	·	·	·	·	·	·	·	·	·	8.6	9.3	9.1	1.0	(4.0)	47.1	75	-16	11	10	3	1
		Eglfing	537	0.6	1.0	1.8	4.0	·	·	·	·	·	·	11.1	0.1	·	·	·	·	·	·	·	·	·	·	·	·	3.5	·	7.2	12.5	3.4	0.7	3.2	49.1	96	- 2	12	9	4	·
		Welhenstephan (T. H.)	497	1.1	3.4	2.3	5.8	·	·	·	·	·	·	6.7	0.3	·	·	·	·	·	·	·	·	·	·	·	·	·	0.0	6.2	4.8	1.5	0.2	3.0	35.3	84	- 7	11	9	2	·
		Finsing	495	0.3	2.8	1.4	3.3	·	·	·	·	·	·	7.9	0.0	·	·	·	·	·	·	·	·	·	·	·	·	·	·	4.6	9.3	2.2	1.0	2.8	35.6	81	- 8	10	9	3	·
	Ammer	Linderhof	937	·	14.2	0.7	1.3	0.0	·	·	·	·	·	2.7	5.6	·	·	·	·	·	·	·	·	·	·	·	0.0	·	·	15.7	15.8	18.0	1.0	10.0	84.4	93	- 7	10	9	6	31
		Kloster Ettal	878	0.1	10.5	0.1	3.5	·	·	·	·	·	·	0.5	3.9	·	0.0	·	·	·	·	·	·	·	·	·	0.0	·	0.9	11.0	15.6	16.0	0.4	2.8	65.3	73	-24	12	7	7	23
		Unterammergau	830	0.2	10.1	(3.0)	1.5	·	·	·	·	·	·	2.6	3.3	·	·	·	·	·	·	·	·	·	·	·	·	·	·	8.5	9.3	16.5	0.6	5.6	59.2			10	7	8	13
		Böbing	744	0.0	9.4	0.0	0.4	·	·	·	·	·	·	2.1	2.5	·	·	·	·	·	·	·	·	·	·	·	0.1	·	·	13.1	9.8	6.1	0.5	1.8	45.8	75	- 15	10	7	5	1
		Hohenpeissenberg	994	·	9.8	0.2	0.4	·	·	·	0.0	·	·	2.9	3.6	·	·	·	·	·	·	·	·	·	·	·	0.3	·	·	13.9	11.8	6.3	1.3	2.1	52.6	96	- 2	11	8	5	5
		Weilheim	566	·	5.2	0.6	0.5	·	·	·	·	·	·	1.6	0.7	·	·	·	·	·	·	·	·	·	·	·	·	·	·	6.8	7.2	3.4	1.8	(1.0)	28.6	64	-16	10	7	4	1
		Zellsee	600	·	6.5	·	0.3	·	·	·	·	·	·	3.5	2.0	·	·	·	·	·	·	·	·	·	·	·	0.1	·	·	2.0	7.5	5.5	2.0	2.3	37.7	77	-11	10	8	2	1
		Diessen	630	·	2.1	·	0.1	·	·	·	·	·	·	3.6	0.8	·	·	·	·	·	·	·	·	·	·	1.5	0.5	·	·	8.6	7.4	5.2	1.4	1.2	38.4	72	-13	12	8	4	·
	Amper	Seefeld	565	·	2.5	·	0.6	·	·	·	·	·	·	6.0	0.0	·	·	·	·	·	·	·	·	·	·	·	·	·	·	12.5	6.8	3.4	1.6	1.2	36.6	73	-13	8	7	2	1
		St. Ottilien	590	·	1.9	·	1.0	·	·	·	·	·	·	5.0	0.9	·	·	·	·	·	·	·	·	·	·	·	1.4	0.3	·	9.8	6.8	0.9	2.0	0.1	30.1	63	-18	11	7	3	·
		Achselschwang	587	·	2.3	0.1	0.3	·	·	·	·	·	·	4.6	1.0	·	·	·	·	·	·	·	·	·	·	·	0.3	·	·	13.4	3.3	3.0	1.8	2.7	32.8	64	-18	11	8	4	2
		Fürstenfeldbruck	522	·	4.0	0.4	0.9	·	·	·	·	·	·	6.5	0.0	·	·	·	·	·	·	·	·	·	·	·	·	·	·	6.7	4.4	3.3	1.3	1.1	28.6	58	-20	9	7	4	·
		Haspelmoor	529	·	5.3	0.5	0.6	·	·	·	·	·	·	4.7	0.5	·	·	·	·	·	·	·	·	·	·	·	0.0	·	·	6.3	9.1	1.3	1.3	2.1	31.7			10	7	3	1
		Seeshaupt	597	·	5.5	0.0	0.7	·	·	·	·	·	·	3.2	2.0	·	·	·	·	·	·	·	·	·	·	·	0.0	·	·	6.6	4.2	5.5	2.5	6.1	36.3	67	-18	9	8	3	1
		Münsing	666	0.5	3.7	0.0	1.2	·	·	·	·	·	·	5.1	0.0	·	·	·	·	·	·	·	·	·	·	·	0.0	1.0	·	5.6	11.5	4.2	2.0	3.1	37.9	67	-19	10	9	4	4
		Traubing	670	0.2	3.5	0.3	1.5	·	·	·	·	·	·	8.0	2.8	0.0	·	·	·	·	·	·	·	·	·	·	·	·	·	8.5	10.8	3.0	4.2	3.5	52.3	93	- 4	11	9	4	2
		Pasing	526	0.0	2.3	1.3	0.0	·	·	·	·	·	·	9.7	0.0	·	·	·	·	·	·	·	·	·	·	·	·	·	·	8.6	9.1	2.8	0.6	1.1	35.5	67	-17	8	7	4	1
		Dachau	477	0.1	4.0	1.0	2.1	·	·	·	·	·	·	6.0	0.9	·	·	·	·	·	·	·	·	·	·	·	·	·	·	7.9	11.3	3.1	0.3	1.0	38.2	83	- 8	11	8	3	·
		München-Oberwiesenfeld	507	0.0	3.3	1.5	4.4	·	·	·	·	·	·	10.1	0.2	·	·	·	·	·	·	·	·	·	·	·	·	·	·	7.6	13.6	2.2	0.5	1.7	45.7	101	+1	10	8	5	1
		Erdweg	475	0.2	4.8	3.3	0.4	·	·	·	·	·	·	6.5	0.0	·	·	·	·	·	·	·	·	·	·	·	·	·	·	7.9	12.7	2.7	1.8	2.2	42.5	106	+3	10	8	3	·
		Nandlstadt	464	·	1.8	1.8	7.0	·	·	·	·	·	·	0.4	·	·	·	·	·	·	·	·	·	·	·	·	·	·	·	9.6	3.1	1.7	0.5	4.9	30.8	70	-12	9	7	5	·
	Mdg. bis Amper	Erding	460	1.1	2.8	0.8	3.5	·	·	·	·	·	·	6.8	0.5	·	·	·	·	·	·	·	·	·	·	·	·	·	·	4.6	3.9	1.3	0.5	2.5	28.3	69	-13	11	8	4	·
		Moosburg	410	1.3	1.6	0.4	5.8	·	·	·	·	·	·	3.2	0.2	·	·	·	·	·	·	·	·	·	·	·	·	·	·	6.8	2.8	3.9	0.1	3.1	29.2	73	-11	11	8	3	·
		Landshut (Bauamt)	398	1.9	1.6	2.7	3.0	·	·	·	·	·	·	3.0	0.3	·	·	·	·	·	·	·	·	·	·	·	·	0.4	·	7.2	2.9	2.4	0.5	3.3	29.2	73	-11	12	9	2	1
		Dingelfing	360	5.5	1.2	3.5	2.5	·	·	·	·	·	·	5.5	0.2	·	·	·	·	·	·	·	·	·	·	·	·	0.0	·	6.8	1.3	4.5	2.0	6.6	39.6	104	+2	11	10	4	·
		Landau a. Isar	339	6.4	0.9	3.8	2.5	·	·	·	·	·	·	3.1	0.2	·	·	·	·	·	·	·	·	·	·	·	·	·	·	4.6	9.3	2.7	2.1	6.5	42.1	103	+3	11	9	4	·
Isar bis Inn	Vils bis Isar	Rohrstetten	450	3.4	1.0	7.0	3.0	·	·	0.0	·	·	·	3.6	·	·	·	·	·	·	·	·	·	·	·	·	·	·	·	5.0	8.0	3.0	3.2	12.0	49.2	67	-24	10	10	4	2
		Osterhofen	310	6.8	0.6	6.5	2.7	·	·	·	·	·	·	4.9	·	·	·	·	·	·	·	·	·	·	·	·	·	·	·	2.9	7.5	2.3	6.5	10.0	50.7	110	+5	10	9	2	·
		Schöllnach	370	4.3	0.5	9.4	4.1	·	·	·	·	·	·	5.1	·	·	·	·	·	·	·	·	·	·	·	·	·	·	·	5.4	3.2	4.1	6.5	22.1	70.7	120	+12	10	9	2	·
	Vils	Ratzing b. Taufkirch. [a. V.]	464	1.6	1.2	3.8	5.0	·	·	·	·	·	·	6.7	0.4	·	·	·	·	·	·	·	·	·	·	·	·	·	·	6.9	6.1	(3.0)	0.6	6.3	41.6	89	- 5	11	9	3	·
		Vilsbiburg	449	3.3	0.0	5.5	2.9	·	·	·	·	·	·	6.3	0.4	·	·	·	·	·	·	·	·	·	·	·	·	4.5	·	5.6	3.0	3.7	0.8	5.5	41.5	90	- 4	11	9	3	·
		Oberhausen	400	6.3	2.3	5.1	3.5	·	·	·	·	·	·	4.2	0.3	·	·	·	·	·	·	·	·	·	·	·	·	·	·	6.2	9.4	1.7	2.6	5.3	46.9	107	+3	11	10	4	·
		Schönau i. Ndb.	435	7.2	2.1	10.0	3.8	·	·	·	2.2	·	·	7.0	·	·	·	·	·	·	·	·	·	·	·	·	·	·	·	8.1	9.0	1.7	3.4	13.1	67.6	144	+21	11	11	3	1
		Haidenburg	350	6.0	2.3	5.4	3.2	·	·	·	·	·	·	5.1	·	·	·	·	·	·	·	·	·	·	·	·	·	·	·	4.5	8.1	1.0	2.6	11.5	42.7	116	+7	10	10	3	1
		Schweicklberg	378	4.8	2.0	7.1	3.8	·	·	·	·	·	·	4.1	·	·	·	·	·	·	·	·	·	·	·	·	·	·	·	7.5	7.7	1.7	5.4	17.8	61.9	126	+13	10	10	3	1

1938 **Tägliche Niederschlagshöhen in Millimetern, gemessen um 7 Uhr morgens** März

Flußgebiet		Ort	Seehöhe m	1	2	3	4	5	6	7	8	9	10	11	12	13	14	15	16	17	18	19	20	21	22	23	24	25	26	27	28	29	30	31	Monatssumme mm	Monatssumme % d. Norm.	Abweichung v. d. Norm.	Zahl der Tage mit Niederschl. ≥0.1	≥1.0	≥0.1	🌨
Inn bis Isar	Ilz b. Vils	Ortenburg	348	4.3	2.4	5.1	3.3	·	·	·	·	·	·	4.4	·	·	·	·	·	·	·	·	·	·	·	·	·	·	·	3.6	11.6	2.0	4.2	13.3	54.2	126	+11	10	10	3	1
		Ruderting	440	4.6	1.4	7.0	4.2	·	·	·	·	·	·	5.2	·	·	·	·	·	·	·	·	·	·	·	·	·	·	·	3.0	10.0	4.3	5.4	16.6	61.7	134	+16	10	10	3	2
		Passau-Kachlet	305	4.5	1.3	5.3	3.0	·	0.1	0.1	·	0.0	·	5.1	·	·	·	·	·	·	·	·	·	·	·	·	·	·	·	4.7	6.5	3.0	2.4	10.3	46.3	91	- 5	12	10	3	1
	Ilz	Diensthütte bei Bachelsee	875	4.0	5.7	10.7	4.7	·	·	·	1.6	·	·	8.3	·	0.5	·	·	·	·	·	·	·	·	·	·	0.6	7.2	·	16.1	11.6	7.3	16.8	38.2	133.3	117	+19	14	12	6	27
		Kirchdorf	690	(5.0)	6.2	10.5	4.6	·	·	·	0.2	·	·	2.3	·	·	·	·	·	·	·	·	·	·	·	·	·	0.0	0.2	7.5	10.6	2.2	7.7	19.5	76.5	129	+18	12	10	4	10
		Klingenbrunn	820	7.1	3.3	9.4	2.9	·	·	·	0.1	·	·	1.4	·	·	·	·	·	·	·	·	·	·	·	·	·	5.3	0.2	11.9	7.7	11.1	16.7	14.7	91.8	143	+28	13	11	4	15
		Schönberg	564	9.5	3.9	7.0	7.8	·	·	·	0.0	·	·	9.1	·	·	·	·	·	·	·	·	·	·	·	·	·	·	·	11.5	20.3	4.5	5.3	25.7	104.8	191	+50	10	10	4	3
		Waldhäuser	1000	10.0	4.0	8.0	6.0	·	·	·	0.5	·	·	10.0	0.1	0.1	·	·	·	·	·	·	·	·	·	·	2.0	0.6	·	2.5	4.0	6.0	10.0	34.0	97.8	107	+7	15	11	6	28
		St. Oswald	830	5.7	0.1	13.9	4.5	·	·	·	·	·	·	4.7	·	0.0	·	·	·	·	·	·	·	·	·	·	0.0	0.3	·	11.8	10.1	4.3	8.1	20.4	83.9	109	+7	11	9	6	11
		Finsterau (Post)	1000	0.0	7.2	5.2	3.0	·	·	·	·	·	·	5.5	·	·	·	·	·	·	·	·	·	·	·	·	11.0	0.0	·	19.5	7.5	(3.0)	2.0	19.5	83.4	108	+6	10	10	5	31
		Linden	670																																						
		Mauth	820	2.4	9.2	2.6	(3.0)	·	·	·	·	·	·	3.4	0.1	2.1	·	·	·	·	·	·	·	·	·	·	4.1	0.0	·	9.5	6.5	0.8	6.1	21.7	76.5	112	+9	13	11	5	20
		Duschlberg	900	5.1	1.6	4.2	10.1	·	·	·	0.0	·	·	5.2	·	6.6	·	·	·	·	·	·	·	·	·	·	0.0	0.0	·	9.8	14.2	2.1	8.1	20.6	81.6	115	+11	11	10	6	24
		Röhrnbach	430	6.0	1.3	4.6	3.0	·	·	·	·	·	·	3.2	·	0.0	0.0	·	·	·	·	·	·	·	·	·	·	0.1	·	4.5	8.2	1.5	3.5	16.9	52.8	96	- 2	11	10	5	2
		Kringell	460	4.7	0.7	5.9	3.4	·	·	·	·	·	·	1.5	0.0	·	·	·	·	·	·	·	·	·	·	·	·	0.0	·	8.7	3.9	6.1	3.3	13.0	51.2	102	+ 1	10	9	4	3
		Roitham	500	4.7	0.7	7.6	3.7	·	·	·	·	·	·	3.7	·	·	·	·	·	·	·	·	·	·	·	·	·	0.0	·	7.7	8.3	1.7	3.9	23.0	65.0	110	+ 6	10	9	4	2
Inn	Inn	Schwarzenkopfhütte	1340	2.8	11.8	8.7	4.9	·	·	·	·	·	·	12.5	10.0	·	·	·	·	·	·	·	·	·	·	·	·	0.0	0.1	12.5	27.7	27.4	3.7	25.1	147.5			12	11	9	31
		Valepp	885	2.7	9.3	3.9	7.5	·	·	·	·	·	·	4.1	8.4	·	0.0	·	·	·	·	·	·	·	·	·	0.9	0.0	0.9	5.2	22.0	15.2	3.0	16.1	98.6	85	-17	13	11	7	31
		Brünnsteinhaus	1360	2.0	8.2	7.1	6.6	·	·	·	·	·	·	6.4	3.7	0.4	0.2	·	·	·	·	·	·	·	·	·	·	·	·	5.2	19.8	22.6	3.7	23.7	109.8			13	11	13	31
		Niederaudorf	485	1.0	9.7	3.4	7.9	·	·	·	·	·	·	4.1	2.9	·	3.0	·	·	·	·	·	·	·	·	·	0.1	·	·	9.0	(21.5)	27.0	0.9	13.3	100.8	129	+23	12	10	6	12
		Törwang	700	2.3	9.4	2.1	7.0	·	·	·	·	·	·	15.1	0.8	·	0.1	·	·	·	·	·	·	·	·	·	·	·	·	8.3	9.8	11.8	3.8	19.8	84.6	98	- 1	12	10	6	2
		Degerndorf	470	0.3	12.7	4.5	5.3	·	·	·	·	·	·	6.0	(7.0)	·	·	·	·	·	·	·	·	·	·	·	·	·	·	6.5	9.0	17.2	2.7	6.8	72.0	104	+3	11	10	5	·
		Endorf	529																																						
	Mangfall	Stuben	874	2.2	12.2	2.6	5.9	·	·	·	·	·	·	2.9	18.5	·	·	·	·	·	·	·	·	·	·	·	0.8	2.9	·	7.8	25.0	25.6	3.5	19.4	124.3	111	+13	13	12	7	31
		Dorf Kreuth	790	0.9	6.8	3.0	4.4	·	·	·	·	·	·	6.5	7.0	·	·	·	·	·	·	·	·	·	·	·	·	0.4	·	10.2	26.1	11.4	3.5	25.4	105.6	90	-11	12	10	6	27
		Bauer in der Au	905	2.2	11.1	2.3	3.6	·	·	·	·	·	·	6.7	11.2	·	·	·	·	·	·	·	·	·	·	·	·	0.0	·	10.0	18.0	14.1	4.2	28.0	111.4	91	-12	11	11	6	31
		Tegernsee	727	0.7	8.8	1.5	3.6	·	·	·	·	·	·	4.2	3.3	·	·	·	·	·	·	·	·	·	·	·	·	·	·	8.2	14.1	13.3	2.3	17.4	77.4	92	- 7	11	10	4	5
		Reisach	637	0.8	7.6	0.8	4.5	·	·	0.0	0.0	·	·	8.0	2.0	·	0.0	·	·	·	·	·	·	·	·	·	0.0	0.0	·	11.0	13.9	13.8	2.4	9.0	73.8	83	-15	11	9	6	15
		Miesbach	760	0.0	6.4	0.8	(4.0)	·	·	·	·	·	·	7.3	(2.0)	·	·	·	·	·	·	·	·	·	·	·	·	·	·	8.0	11.3	15.2	4.0	7.3	66.3	92	- 6	10	9	5	7
		Taubenberg	880	0.5	6.5	0.3	2.3	·	·	·	·	·	·	7.0	0.0	·	·	·	·	·	·	·	·	·	·	·	·	0.3	·	7.0	11.0	8.0	4.2	9.5	57.6	77	-17	11	8	5	6
		Neuhelfendorf	629	0.8	3.0	2.2	1.3	·	·	·	·	·	·	9.5	2.0	·	·	·	·	·	·	·	·	·	·	·	0.1	0.3	·	7.3	8.5	12.2	2.1	5.6	54.9	89	- 7	13	10	6	1
		Bäckeralpe	850	1.6	8.5	5.4	6.7	·	0.1	·	·	·	·	4.0	3.3	·	0.2	·	·	·	·	·	·	·	·	·	·	0.2	·	6.5	20.6	21.1	2.8	17.5	98.5	102	+ 2	14	11	6	31
		Bayrischzell	800	1.0	6.3	3.4	(3.0)	·	·	·	·	·	·	3.4	4.5	·	·	·	·	·	·	·	·	·	·	·	0.2	0.0	·	2.4	11.3	17.6	5.0	14.1	79.4	88	-11	12	11	6	21
		Wendelsteinhaus	1728	4.2	26.7	32.8	6.3	·	·	·	·	·	·	14.9	14.3	0.9	3.6	·	·	·	·	·	·	·	·	·	0.0	·	·	22.4	39.9	31.4	10.3	22.4	235.1	99	- 2	13	12	6	31
		Neuhaus b. Schliersee	792	1.3	10.5	1.5	5.5	·	·	·	·	·	·	7.1	5.1	·	·	·	·	·	·	·	·	·	·	·	1.1	·	·	8.2	14.2	13.3	2.5	15.7	72.0	89	-11	12	12	6	10
		Sandbichl-Winkl	782	0.5	8.5	1.9	4.4	·	·	·	·	·	·	9.4	4.3	·	0.0	·	·	·	·	·	·	·	·	·	1.7	0.1	0.0	6.3	18.2	23.0	3.9	13.1	89.2	99	- 1	13	11	6	12
		Groß Seeham	652	0.4	5.7	0.4	4.1	·	·	·	·	·	·	7.4	2.4	·	·	·	·	·	·	·	·	·	·	·	0.0	·	·	6.7	7.6	9.8	1.9	8.0	54.4	84	-11	11	3	5	2
		Irschenberg	733	0.4	5.8	1.5	3.0	·	·	·	·	·	·	6.3	4.9	·	·	·	·	·	·	·	·	·	·	·	·	·	·	7.5	6.8	10.1	2.0	7.8	56.1	95	- 3	11	10	5	5
		Rosenheim	446	1.5	4.3	1.1	3.8	·	·	·	·	·	·	8.2	1.0	·	·	·	·	·	·	·	·	·	·	·	·	·	·	7.0	11.2	7.0	4.8	4.3	54.2	97	- 2	11	11	2	1
	Alz bis Mangfall	Ebersberg	528	0.9	1.3	2.2	2.3	·	·	·	·	·	·	13.6	0.0	·	·	·	·	·	·	·	·	·	·	·	·	1.2	·	5.8	11.8	3.8	1.8	7.0	51.7	64	- 3	11	10	5	1
		Ostermünchen	505	0.5	2.0	1.9	3.5	·	·	·	·	·	·	7.8	2.0	·	·	·	·	·	·	·	·	·	·	·	·	0.0	·	3.9	13.0	5.2	2.8	5.5	48.1			11	10	2	1
		Attl	475	1.5	1.1	0.8	2.7	·	·	·	·	·	·	8.8	1.2	·	·	·	·	·	·	·	·	·	·	·	·	0.0	·	4.1	2.1	1.3	2.3	4.0	35.9	75	-12	11	10	4	1
		Haag i. Obb.	564	0.9	1.5	2.4	5.9	·	·	·	·	·	·	15.0	0.0	·	·	·	·	·	·	·	·	·	·	·	·	·	·	6.0	10.7	3.0	1.5	8.5	55.4	96	- 3	10	9	4	2
		Schnaitsee	600	1.1	0.5	3.1	1.4	·	·	·	·	·	·	19.5	3.4	·	·	·	·	·	·	·	·	·	·	·	·	0.0	·	3.5	3.5	1.4	3.8	7.5	53.7	76	-13	11	10	5	·
		Mühldorf	382	3.2	1.2	3.2	7.2	·	·	·	·	·	·	12.0	0.8	·	·	·	·	·	·	·	·	·	·	·	·	·	·	3.9	7.4	4.8	1.9	6.6	52.2	113	- 6	11	10	4	1
		Isen	500	1.1	0.0	5.6	8.4	·	·	·	·	·	·	15.8	0.0	·	·	·	·	·	·	·	·	·	·	·	·	·	·	5.4	12.3	2.1	2.0	5.6	58.3	112	- 6	9	9	3	·
		Dorfen	460	1.9	3.5	2.1	5.9	·	·	·	·	·	·	12.8	0.9	·	·	·	·	·	·	·	·	·	·	·	·	·	·	7.4	6.5	3.1	4.1	8.8	62.0	111	+ 6	11	10	3	·

Tägliche Niederschlagshöhen in Millimetern, gemessen um 7 Uhr morgens

März

Flußgebiet		Ort	Seehöhe m	1	2	3	4	5	6	7	8	9	10	11	12	13	14	15	16	17	18	19	20	21	22	23	24	25	26	27	28	29	30	31	Monatssumme mm	% d. Norm.	Abweichung v. d. Norm.	Zahl der Tage mit Niederschl. ≥0.1	≥1.0	≥0.1	☒
Inn	Alz	Seegatterl	715	2.0	17.2	0.0	3.0	·	·	·	·	·	·	12.0	6.2	0.7	·	·	·	·	·	·	·	·	·	·	0.7	·	·	7.8	19.5	17.4	5.3	30.3	127.9			23	11	6	31
		Reit i. W.	695	2.5	7.3	5.5	12.7	0.1	0.0	0.3	0.0	0.0	0.2	8.0	6.6	0.0	·	0.0	0.0	·	·	·	·	·	·	0.0	0.0	0.0	·	7.2	28.8	27.7	12.7	25.0	137.3	130	+32	24	11	3	31
		Schleching	570	6.0	0.1	2.7	6.8	·	·	·	·	·	·	12.6	5.3	0.0	·	·	·	·	·	·	·	·	·	·	0.5	·	·	4.8	22.0	21.5	12.6	20.0	122.3	106	+7	12	11	6	5
		Hochgernhaus	1565	7.0	2.3	9.5	12.0	·	·	·	·	·	·	8.0	5.3	·	·	·	·	·	·	·	·	·	·	·	·	·	·	8.0	15.6	15.6	11.0	13.0	106.1	102	+2	11	11	11	31
		Staudach	540	0.7	13.2	2.6	5.0	·	·	·	·	·	·	10.1	2.8	·	0.2	·	·	·	·	·	·	·	·	·	0.0	·	·	7.8	5.7	12.5	2.7	15.3	85.0	77.0	+9	12	10	5	3
		Maria Eck	892	5.0	9.7	3.6	9.9	·	·	·	·	·	·	24.6	6.2	·	3.2	·	·	·	·	·	·	·	·	·	·	·	·	9.7	10.6	9.3	5.2	16.0	113.5	72.2	+21	12	12	5	15
		Sachrang-Ort	740	4.9	10.0	4.2	13.1	·	·	·	·	·	·	18.1	19.2	·	0.0	·	·	·	·	·	·	·	·	·	0.3	·	·	5.1	18.6	25.1	12.9	17.5	179.0	116.1	+63	12	11	5	31
		Grattenbach	700	7.7	10.1	4.7	14.8	·	·	·	·	·	·	24.6	16.6	0.2	0.3	·	·	·	·	·	·	·	·	·	2.7	1.2	·	8.1	32.2	30.7	12.7	5.1.7	276.6	167	+82	14	12	7	31
		Prien a. Ch.	530	7.7	7.9	3.1	7.1	·	·	·	·	·	·	20.0	0.6	·	·	·	·	·	·	·	·	·	·	·	·	0.1	·	5.5	19.1	7.8	5.7	14.1	92.3	17.8	+7.4	12	10	4	1
		Bernau	545	7.9	9.0	3.8	8.7	·	·	·	·	·	·	16.4	4.7	·	0.1	·	·	·	·	·	·	·	·	·	·	0.3	·	6.7	19.6	7.7	4.3	18.5	107.1	73.0	+23	12	11	4	1
		Herrenchiemsee	539	2.5	6.2	3.0	7.3	·	0.1	·	·	·	·	13.6	3.4	·	0.0	0.1	·	·	·	·	·	·	·	·	·	1.0	·	8.3	17.7	6.5	3.9	15.8	83.5	72.3	+17	14	12	5	3
		Seebruck	528	2.4	3.6	2.3	6.2	·	·	·	·	·	·	13.3	7.3	·	0.0	·	·	·	·	·	·	·	·	·	·	0.0	·	3.3	14.5	3.1	2.7	12.7	77.4	99	-1.7	11	11	3	1
		Ruhpolding	664	4.0	14.5	5.3	11.1	0.0	·	·	·	·	·	22.0	9.0	0.1	·	·	·	·	·	·	·	·	·	·	·	·	·	11.5	24.5	15.8	8.2	32.1	158.3	145	+52	12	11	4	8
		Inzell	695	7.2	15.8	5.3	12.5	·	·	·	·	·	·	21.2	8.7	·	0.3	·	·	·	·	·	·	·	·	·	·	0.2	·	11.8	25.2	9.4	8.3	36.1	156.0	139	+44	13	11	7	18
		Traunstein (Realsch.)	597	4.0	8.2	5.7	6.5	·	·	·	·	·	·	13.6	6.8	·	·	·	·	·	·	·	·	·	·	·	·	·	·	12.3	13.6	6.8	8.0	16.3	116.4	124	+22	11	11	5	1
		Trostberg	491	0.4	7.3	3.9	7.3	·	·	·	·	·	·	15.0	2.0	·	·	·	·	·	·	·	·	·	·	·	·	·	·	3.3	10.1	3.6	2.2	7.5	57.2	91	-5	11	10	5	·
		~~Garching a. Alz~~ ×	~~450~~	2.0	7.2	3.3	6.4	·	·	·	·	·	·	15.0	7.8	·	·	·	·	·	·	·	·	·	·	·	·	0.2	·	2.0	5.4	2.2	0.3	6.6	47.0			12	10	5	·
	Salzach	Hintersee	805	3.4	16.3	7.9	13.7	·	·	·	·	·	·	7.6	5.3	·	·	·	·	·	·	·	·	·	·	·	2.6	2.2	1.3	2.7	18.4	13.7	7.3	13.5	122.3	135	+31	14	14	6	16
		~~Wimbachgrieshütte~~ ××	~~1330~~	4.2	13.1	8.3	12.1	·	·	·	·	·	·	7.3	6.0	·	·	·	·	·	·	·	·	·	·	·	6.0	2.0	6.5	3.2	32.1	17.6	12.7	33.3	163.3			14	14	7	22
		Zipfhäusl	996	2.7	3.1	3.2	13.6	·	·	·	·	·	·	7.7	5.7	0.0	0.4	·	·	·	·	·	·	·	·	·	1.4	2.9	0.2	5.0	32.4	13.5	5.2	22.6	120.5	122	+22	15	12	3	10
		Loipl-Rothenlehen	830	7.2	10.3	4.7	20.3	·	·	·	·	·	·	8.8	12.2	1.2	0.0	·	·	·	·	·	·	·	·	·	0.3	1.3	0.0	5.0	36.3	23.0	6.5	24.6	177.3	176	+73	14	12	7	24
		Berchtesgaden	600	2.0	5.3	3.3	24.2	·	·	·	·	·	·	10.0	5.7	0.6	0.2	·	·	·	·	·	·	·	·	·	0.4	0.6	0.0	4.2	24.3	10.3	10.2	20.3	134.4	164	+52	15	11	7	10
		Königssee	605	1.3	4.0	2.8	23.3	·	·	·	·	·	·	7.5	6.1	0.7	0.4	·	·	·	·	·	·	·	·	·	0.7	0.0	0.0	5.7	23.1	25.1	4.4	17.7	124.2			15	11	8	18
		Schellenberg	540	9.4	11.5	4.5	21.0	·	·	·	0.1	·	·	22.2	5.6	8.0	·	·	·	·	·	·	·	·	·	·	·	·	0.8	12.7	20.6	24.8	15.0	49.2	203.8	210	+70	14	12	5	12
	Salzach, Saalach	Falleck	1150	0.1	5.8	5.7	20.7	·	·	·	·	·	·	10.7	7.3	0.6	0.2	·	·	·	·	·	·	·	·	·	0.3	·	0.4	10.3	17.4	21.1	7.3	36.8	156.5	176	+22	15	11	11	31
		Traunsteinerhütte	1580	7.2	15.0	12.2	27.0	·	·	·	·	·	·	23.6	2.8	1.6	·	·	·	·	·	·	·	·	·	·	2.1	3.2	·	13.4	15.6	29.2	8.4	34.8	200.1			14	14	13	31
		Weißbach	611	6.3	10.2	5.3	13.8	·	·	·	·	·	·	14.3	11.4	0.3	0.3	·	·	·	·	·	·	·	·	·	0.8	0.3	·	9.6	27.5	19.5	8.6	40.3	176.5	153	+66	14	11	6	21
		Schwarzbachwacht	868	2.9	8.2	5.0	16.4	·	·	·	·	·	·	13.6	4.0	0.0	0.0	·	·	·	·	·	·	·	·	·	·	0.0	·	0.4	26.0	12.1	7.4	34.5	138.4	128	+28	11	11	5	31
		Jettenberg	510	3.1	7.0	4.0	13.6	·	·	·	·	·	·	7.5	8.3	0.0	0.2	·	·	·	·	·	·	·	·	·	0.0	·	0.1	4.2	28.1	17.0	5.3	30.5	123.3	133	+32	13	11	4	13
		Predigtstuhl	1575	1.1	7.0	5.0	10.5	·	·	·	·	·	·	6.3	8.6	2.1	1.4	·	·	·	·	·	·	·	·	·	·	0.0	0.0	9.3	32.4	24.3	6.1	26.1	140.4			13	13	13	31
		Bad Reichenhall	465	4.0	4.6	3.7	14.8	·	·	·	·	·	·	10.0	11.5	0.3	·	·	·	·	·	·	·	·	·	·	·	·	0.2	6.8	22.6	16.8	9.0	37.6	141.9	113	+60	13	11	6	1
		Hallthurm	693	4.1	6.1	3.2	16.6	·	·	·	·	·	·	11.3	(10.0)	0.4	·	·	·	·	·	·	·	·	·	·	·	0.3	0.0	5.6	19.4	36.3	20.1	29.5	153.1	110	+63	13	11	8	3
	Salzach	Freilassing	423	5.1	5.1	0.5	9.2	·	·	·	·	·	·	16.1	5.1	·	·	·	·	·	·	·	·	·	·	·	·	·	1.1	5.3	10.2	6.4	8.2	12.1	85.4	73.5	+22	12	11	4	1
		Oberteisendorf	522	4.1	7.0	2.5	15.1	·	·	·	·	·	·	15.5	8.3	·	0.5	·	·	·	·	·	·	·	·	·	·	·	0.2	5.2	13.0	6.1	4.5	13.1	103.0	104	+4	13	11	5	2
		Laufen	400	4.3	6.4	4.3	9.4	·	·	·	·	·	·	16.6	3.8	·	0.0	·	·	·	·	·	·	·	·	·	·	0.0	·	5.8	9.1	3.8	7.2	12.3	83.6	127	+10	11	11	3	·
		Waging	465	4.0	5.2	3.5	11.6	·	·	·	·	·	·	16.1	4.3	·	0.0	·	·	·	·	·	·	·	·	·	·	·	·	5.0	10.6	2.5	4.1	13.2	80.7	108	+6	11	11	3	·
		Burghausen	400	3.3	7.1	6.8	6.3	·	·	·	·	·	·	15.6	0.0	·	·	·	·	·	·	·	·	·	·	·	·	0.1	·	4.4	13.2	5.5	3.0	14.3	74.8	114.7	+24	11	10	4	·
	Inn	Simbach a. I.	340	6.0	2.6	6.3	12.1	·	·	·	·	·	·	14.0	0.3	·	0.0	·	·	·	·	·	·	·	·	·	·	1.5	·	3.7	11.4	7.4	3.1	17.3	86.3	76.1	+3.5	12	11	4	·
		Würding	321	5.6	7.1	4.9	9.6	·	·	·	·	·	·	8.1	0.2	·	·	·	·	·	·	·	·	·	·	·	·	·	·	3.8	11.2	4.4	2.4	14.9	66.2	73.0	+7.5	11	10	4	·
	Rott	Oberbergkirchen	490	2.7	3.5	2.6	5.7	·	·	·	·	·	·	7.0	5.0.2	·	·	·	·	·	·	·	·	·	·	·	·	·	·	6.0	5.3	3.5	7.2	7.6	48.6	71.5	+7	10	10	4	1
		Gangkofen	440	4.1	2.3	0.8	5.3	·	·	·	·	·	·	8.3	0.7	·	·	·	·	·	·	·	·	·	·	·	·	2.3	·	6.0	4.6	3.7	1.1	8.1	48.5	70.0	0	12	10	6	1
		Eggenfelden	417	7.2	2.3	8.3	6.7	·	·	·	·	·	·	9.1	0.3	·	·	·	·	·	·	·	·	·	·	·	·	5.0	·	3.7	8.7	5.6	2.6	10.5	76.0	75.5	+2.7	12	11	2	1
		Wurmannsquick	509	5.8	7.5	4.2	6.4	·	·	·	·	·	·	9.1	0.5	·	·	·	·	·	·	·	·	·	·	·	·	5.6	·	7.8	4.5	4.6	7.3	9.0	54.3	77.3	+3	12	11	6	1
		Pfarrkirchen	381	6.2	2.0	8.1	4.3	·	·	·	·	·	·	7.0	0.4	·	·	·	·	·	·	·	·	·	·	·	·	·	·	6.5	10.0	2.3	2.4	15.5	65.3	72.8	+14	11	10	3	1
Donau	Donau	Oberfrauenwald	800	4.3	(2.0)	4.8	7.1	·	·	·	0.1	·	3.6	7.0	0.0	0.7	0.0	·	·	·	·	·	·	·	·	·	·	·	·	2.1	14.5	2.4	8.5	20.7	73.8	77.2	+8	13	11	4	13
		Obernzell	290	5.6	0.0	5.6	9.5	·	·	·	·	·	·	6.1	·	0.0	·	·	·	·	·	·	·	·	·	·	·	·	·	2.8	7.3	2.3	3.1	13.6	56.5	98	-1.7	10	10	3	·
		Wegscheid	721	6.0	2.3	4.0	9.1	·	·	·	·	·	·	6.3	·	·	·	·	·	·	·	·	·	·	·	·	·	0.3	·	8.0	6.5	2.7	6.7	27.2	81.7	70.1	+7	11	10	4	5

× Engelsberg 517
×× Wimbachschloß 940

Die Niederschläge im April 1938.

Der Bericht umfaßt erstmalig im Text wie in der Kartendarstellung auch die mit der Wiedervereinigung Österreichs hinzugekommenen Landesteile. Die Veröffentlichung der Tabellen mit den Tagesniederschlagswerten des April erfolgt mit den Monaten Januar, Februar und März 1938 in einem zusammenfassenden Nachtrag.

Allgemeine Übersicht: Der April war mit Ausnahme östlicher Landesgebiete und einiger Teile des Berglandes zu trocken.

Bei einem westlichen Hoch, das über Großbritannien und seinen Gewässern bis zum 23. vorherrschend blieb, lag Norddeutschland zu Monatsbeginn unter dem Einfluß nordatlantischer Tiefdruckausläufer, die bei nordwestlichen Winden mit häufigen Regenfällen dem östlichen Pommern, sowie Ostpreußen bis zum 3. wiederholt Tagesmengen von 15 mm und mehr bescherten. Auf der Rückseite eines von Südschweden ostwärts ziehenden Sturmwirbels brachen vom 3. zum 4. bei z. T. stürmischem Nordwestwind Kaltluftmassen über Deutschland herein, die unter Regen- und Graupelschauern und vereinzelten Gewitterscheinungen im Stau der Mittelgebirgsschwelle, sowie am Thüringerwald und Erzgebirge, am Schwarzwald und an den nördlichen Kalkalpen einschließlich der östlichen Zentralalpen Tagesniederschläge von 20—30 mm brachten. Nach vorübergehender allgemeiner Aufheiterung im Laufe des 4. veranlaßte die Zufuhr feuchter Meeresluft am Südrande einer Druckstörung am 5. in Norddeutschland erneut Trübung und leichte Regenfälle. Als am 7. das Tief von Mittelschweden sich weiter ostwärts verlagerte, setzte bei stark auffrischendem Nordwest wiederum ein Vorstoß von Kaltluft ein, der unter Ausbreitung bis zu den Alpen mehrere Tage anhielt und immer erneute Niederschläge in Form von Schnee- und Graupelschauern heranführte; am Riesengebirge und im Stau der Alpen gingen Niederschläge nieder, die bis zum 10. mehrfach Gesamtmengen von mehr als 50 mm ergaben. Erst im Laufe des 11. erreichten die Niederschläge in den Hochalpen ihr Ende, ohne südlich von ihnen den heiteren Witterungscharakter wesentlich beinträchtigen zu können. Die vorübergehende Ausbreitung des westlichen Hochs nach Mitteleuropa bewirkte schon vom 10. ab eine allgemeine Wetterberuhigung mit meist heiterer und warmer Witterung; lediglich an den nördlichen Ostalpen kam es unter der Wirkung von Balkandepressionen am 13. und 14. zu stärkeren Niederschlägen (gemessen am 14. und 15.: Vord. Langbathsee 52.3 mm, Feuerkogl 55.4). Unter Ausgleich der Druckverteilung ließ die nördliche Luftbewegung langsam nach, so daß die heitere und trockene Witterung in ganz Großdeutschland Geltung gewann. Nach leichten Niederschlägen am 16. im mittleren Norddeutschland stieß auf der Rückseite eines am 17. über Südfinnland überraschend auftretenden Tiefs arktische Kaltluft südwärts unter häufigen Schnee- und Graupelfällen bis über die Alpen vor und hinterließ namentlich im Bereich der Ostalpen für den 18. mehrfach Tagesmengen von 25—30 mm. Die aus dem großbritannischen Hoch weiterhin gespeiste Nordströmung führte im Laufe des 19. im Rheingebiet zu weiteren Tagesniederschlägen von 10—15 mm Höhe. Eine Balkandepression, die am 20. und 21. bereits stärkere Niederschläge in den nördlichen Kalkalpen auslöste, verlagerte sich bis zum 23. nach der Ostsee, wo die Regenfälle in Pommern und in der Grenzmark mit Tagesmengen von 30—40 mm besonders stark auftraten (am 23. Groß Jestin 41.4 mm). Abgesehen vom Nordwesten des Reiches, hielt die meist regnerische Witterung in Deutschland an, zumal am 24. eine feuchte Nordwestströmung einsetzte und schließlich eine langsam zur Entwicklung gelangte Adriadepression am 27. und 28. nach Ostdeutschland vorstieß. Von besonderer Ergiebigkeit waren die Regenfälle vom 24.—26. an den nördlichen Kalkalpen und vom 25.—27. im Gebiet der Ostalpen; die nordostwärts sich vorlagernde Zone verstärkter Regenintensität ergab zum 28. Tagesmengen von 50 mm im bayerischen Donaugebiet (Schlott 55.1 mm, Siegenburg 52.0 mm) und zum 29. im Riesengebirge Mengen von 25—30 mm. Nach vorübergehender Wetterbesserung wiederholten sich zum Monatsschluß die Niederschläge mit dem Vorstoß einer neuen Kaltluftfront in West- und Süddeutschland und hinterließen zum 30. im Ruhr- und Lippegebiet, sowie im Weser- und Werrabergland vielfach 30 mm übersteigende Tagesmengen (Lauterbach 50.4 mm).

Die Monatsbeträge blieben in größeren Teilen West- und Mitteldeutschlands bis zur Oder unter 25 mm, vereinzelt noch unter 10 mm. Verhältnismäßig mehr Niederschläge hatten die Landesteile östlich der Oder erhalten, wo in größeren Gebieten mehr als 75 mm, am östlichen pommerschen Höhenrücken sowie im Gebiet der Liebe mehr als 100 mm gefallen waren. Eine stetige Zunahme bis auf mehr als 75 mm zeigte das Erzgebirge, der Böhmerwald, der mittlere Schwarzwald und das bayerische Donaubecken, bis zu etwas über 100 mm das Rothaargebirge, der Oberharz und das Riesengebirge. In den Alpen, die durchweg reichlichere Mengen verzeichneten, gingen die Monatsmengen in den nördlichen Kalkalpen noch stellenweise über 200 mm hinaus. — Im Vergleich zum langjährigen Durchschnitt beliefen sich die Monatsmengen westlich der Oder meist auf weniger als 50% der Normalmenge; zu schwach übernormalen Beträgen erhoben sie sich am Unterrhein, an der Kölner Bucht, im Gebiet vom Rothaargebirge südostwärts bis zur Rhön, in einem ausgedehnten Teil des bayerischen Donaubeckens, ferner in den nördlichen Kalkalpen und im Grazer und Klagenfurter Talbecken. Der größere Niederschlagsreichtum östlich der Oder äußerte sich in Prozentbeträgen von 200%, die am pommerschen Höhenrücken, in der Weichselniederung, im ermländischen und samländischen Hügelland, sowie an den Seesker Höhen erreicht und vereinzelt überschritten wurden.

Die Zahl der Niederschlagstage war in Ost- und Mitteldeutschland, sowie im Alpenvorland einschließlich der nördlichen Kalkalpen recht hoch, gegenüber dem üblichen Normalwert vielfach um 4—6 solcher Tage; andererseits fiel die Niederschlagshäufigkeit mit 8—11 Tagen zu gering aus an den nordfriesischen Inseln, an der Saar, am Oberrhein und am Main, desgleichen in den ausgesprochenen Leelagen südlich der Zentralalpen. Fast die Hälfte dieser Tage waren Schneefalltage; ihre anteilmäßige Häufigkeit ging in den wärmeren Gegenden am Rhein, im Donaugebiet, sowie in Kärnten und Steiermark auf 30—25% herab, war aber in den höheren Lagen der Nord- und Zentralalpen auffallend hoch, so daß Feuerkogl 24 und Präbichl 27 Tage mit Schneefall zählten.

Erläuterungen zu den Tabellen: Es bedeutet: ein Punkt, daß kein Niederschlag gefallen ist; 0.0, daß die Menge unmeßbar (unter 0.05 mm) war; ein Strich, daß eine Messung nicht ausgeführt wurde; ein schräger Strich in der oberen rechten Ecke, daß eine Schneedecke um 7^h vorhanden war; diese Eintragung erfolgt aber nur bei Stationen, die regelmäßige Messungen der Schneedecke (⊠) durchführen und an der Eintragung eines Wertes in der letzten Spalte kenntlich sind. — Der Berechnung der Prozente des Normalwertes und der Abweichung vom Normalwert sind die Mittelwerte 1891—1930 zugrunde gelegt. — Als Tage mit Schnee (⊹) wurden alle Tage gezählt, an denen der Niederschlag von Schnee oder von Regen und Schnee herrührte und die Tagesmenge mindestens 0.1 mm betrug, als Tage mit ⊠ die Tage, an denen um 7^h eine Schneedecke lag, für Punkt und Strich gelten die vorstehenden Erklärungen entsprechend. — Eingeklammerte Werte ( ) sind ergänzt. — Eine Zahl unter einer Klammer (⌣) gibt die Gesamtmenge mehrerer Tage.

Im vorliegenden Bericht werden die täglichen und Monatsmengen des Niederschlags von nur einem Teil der im Deutschen Reich vorhandenen Stationen veröffentlicht. Die Monats- und Jahresmengen von sämtlichen Stationen können dem 1939 erscheinenden Schlußheft des Deutschen Meteorologischen Jahrbuchs 1938, Teil III, entnommen werden.

Verteilung der Niederschläge im Deutschen Reiche

April

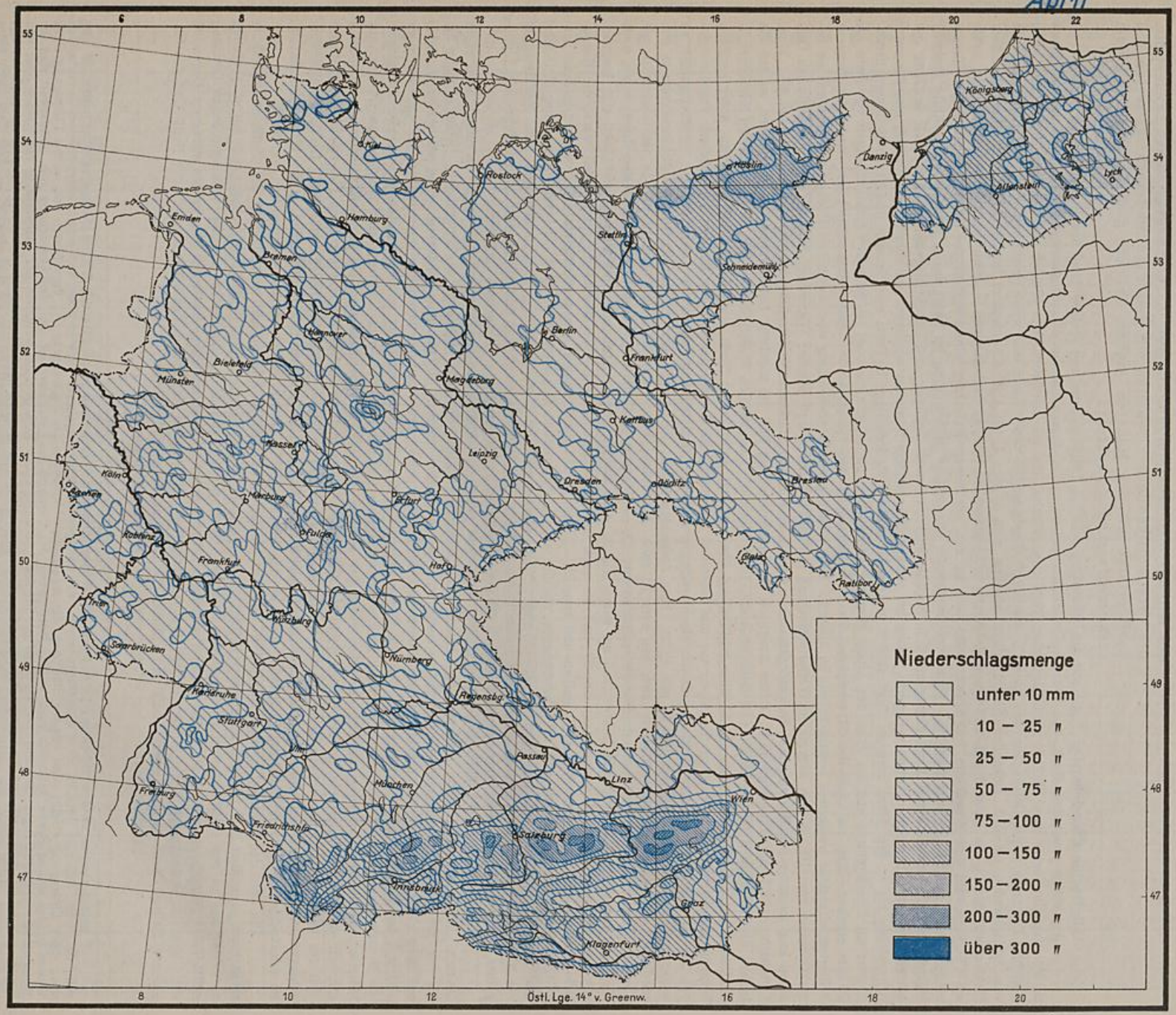

Abweichungen der Niederschlagssummen vom Normalwert in v. H.

April

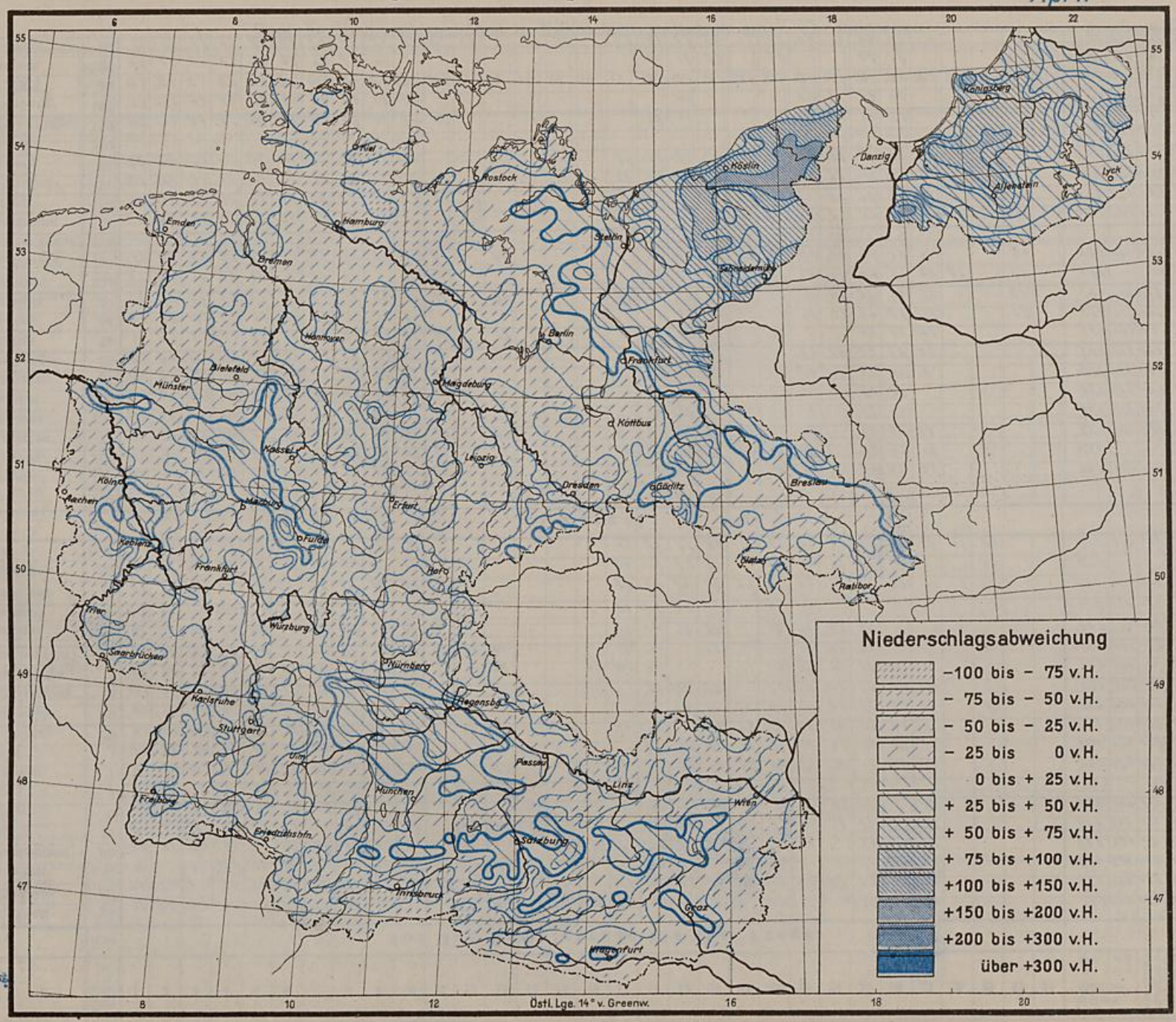

1938 — Tägliche Niederschlagshöhen in Millimetern, gemessen um 7 Uhr morgens — April

Flußgebiet		Ort	Seehöhe m	1	2	3	4	5	6	7	8	9	10	11	12	13	14	15	16	17	18	19	20	21	22	23	24	25	26	27	28	29	30	31	Monatssumme mm	% d. Norm.	Abweichung v. d. Norm.	Zahl der Tage mit Niederschl. ≥0.1	≥1.0	✳ ≥0.1	☒
Von der Memelgrenze bis zum Pregel																																								
Memel	Mündung — Grenze	Trappönen	20	70	32	124	74	78	27	77	78	72	·	·	·	43	03	05	05	06	·	·	·	·	54	72	·	34	75	·	·	·	·	583	134	+74	18	14	3	·
		Stallupönen	66	84	43	88	70	73	77	28	47	25	08	07	·	03	·	·	·	00	76	29	05	00	56	07	00	53	20	74	·	·	·	·	675	150	+77	20	15	10	2
		Kiauschen	42	90	·	93	104	78	09	20	70	33	00	·	·	08	·	·	·	·	02	00	·	·	32	·	·	51	03	05	·	·	·	·	484	130	+10	14	9	4	2
		Beinigkehmen	52	40	55	92	48	·	73	42	06	52	·	·	·	·	·	·	·	·	03	52	·	·	53	73	·	20	·	76	·	·	·	·	505	120	+9	14	12	6	·
		Tilsit	12	102	05	114	46	73	78	25	37	39	28	·	·	03	·	·	·	·	42	73	11	·	56	72	08	20	03	06	·	·	·	·	608	132	+75	20	15	7	4
		Kloken	3	82	22	00	126	72	·	25	00	·	·	·	·	·	·	·	·	·	00	·	·	·	66	72	55	·	·	60	·	·	·	·	469	111	+7	9	8	3	·
Kurisches Haff	H.	Inse	1																																					
	Gilge und Nemonien	Petricken	1	67	04	112	47	06	02	37	04	09	·	·	·	06	·	·	·	·	20	110	21	26	55	77	78	12	02	07	·	·	·	·	644	164	+25	20	12	7	2
		Obolin	1	80	78	93	78	00	08	20	05	·	00	·	·	·	·	·	·	·	08	61	12	00	76	28	45	28	06	09	·	·	·	·	508	133	+13	16	10	6	·
		Lindenberg	20	92	07	110	60	08	28	22	28	18	09	·	·	01	·	·	·	04	18	·	118	03	68	09	04	28	58	28	·	·	·	·	738	164	+29	21	13	8	·
	Deime	Rathswalde	10	93	78	96	76	00	21	13	12	00	39	·	·	·	·	·	·	·	09	76	10	00	67	07	09	36	37	76	·	00	·	·	589	147	+79	17	15	6	1
		Klein Naujock	2	122	03	56	47	54	13	26	13	03	26	·	·	·	·	·	·	·	03	36	09	·	62	03	112	27	27	·	·	·	·	·	638	173	+27	18	13	8	3
	Haff	Schaaksvitte	1	12	21	23	46	29	42	32	19	02	·	·	·	12	·	·	27	42	·	·	·	·	02	27	19	18	·	·	·	·	·	·	379	111	+4	16	14	6	·
		Rossitten (Ort)	4	67	06	112	65	04	·	57	·	16	00	·	00	00	·	·	·	11	·	·	15	·	68	04	110	11	·	·	·	·	·	·	546	165	+22	13	10	4	1
Ostsee	Ostsee	Rauschen	40	62	18	118	62	05	·	37	12	25	08	·	·	·	·	·	·	11	14	37	27	·	58	38	63	27	·	·	·	·	·	·	685	208	+36	17	15	6	2
		Brüsterort	34	12	12	118	124	·	·	15	10	·	·	·	·	·	·	·	·	08	06	07	·	·	·	·	·	·	·	·	·	·	·	·	438	130	+10	9	6	1	·
Fr. Haff	Fr. Haff	Fischhausen	11	50	37	110	27	00	02	27	00	00	03	·	·	·	·	·	·	00	14	20	26	17	66	12	52	25	07	·	18	04	·	·	500	147	+16	18	14	10	3
		Drugthenen	85	50	16	129	32	01	06	23	14	01	10	·	·	·	·	·	·	04	08	62	37	·	53	19	16	21	·	·	·	00	·	·	624			18	12	7	2
		Peyse	3	50	42	111	18	01	03	22	·	02	11	·	·	·	·	·	·	10	07	01	44	·	62	11	51	18	00	12	13	05	·	·	516	152	+18	20	14	8	1
Pregel																																								
Angerapp	Angerapp	Lötzen	120																																					
		Hermeshof	160	114	33	96	128	02	33	33	33	23	05	07	·	03	·	·	·	·	20	36	·	04	37	·	·	54	23	42	·	·	·	·	750	160	+28	19	14	3	1
		Grabowen	224	127	15	15	38	07	16	25	19	03	03	15	·	13	·	·	·	05	11	24	07	07	27	07	·	42	41	11	·	·	·	·	595			22	15	7	·
		Darkehmen	73	91	22	67	103	31	33	40	19	18	06	00	·	00	·	·	·	·	53	59	02	00	49	03	·	30	23	28	·	·	·	·	630	170	+28	18	15	6	1
	Pissa	Pillupönen	133	168	28	140	74	16	39	47	74	26	07	05	·	07	·	·	·	·	18	118	·	05	46	·	·	51	·	·	·	·	·	·	869	272	+45	17	12	7	5
		Rominten	180	122	31	140	114	58	46	53	42	48	03	05	02	06	·	·	·	·	23	36	02	·	27	·	·	60	29	·	·	·	·	·	847	223	+47	19	14	9	·
		Gumbinnen	47	74	27	108	56	35	34	33	50	49	02	02	·	·	·	·	·	·	15	19	30	·	62	01	·	52	46	·	·	·	·	·	636	166	+28	18	16	6	4
	A.	Insterburg	38	102	22	112	39	01	34	42	20	16	27	09	·	09	00	·	·	·	05	00	19	·	62	02	04	22	08	00	·	·	·	·	549	122	+10	18	12	7	3
Inster	Inster	Pillkallen	74	37	13	89	52	03	18	12	08	00	01	00	·	08	·	·	·	·	24	47	01	·	37	·	·	44	10	00	·	·	·	·	464	110	+4	16	11	6	·
		Stimbern	44	96	13	109	62	15	14	36	11	11	04	·	·	·	·	·	·	·	04	03	24	·	58	08	02	24	02	116	·	·	15	·	638	162	+27	20	14	5	1
		Grünheide	50	93	14	98	88	15	14	36	05	16	11	00	·	04	·	·	·	01	02	32	64	·	63	16	01	20	19	26	·	·	00	·	644	158	+22	21	15	8	4
Alle	Alle	Thurowken	204	37	55	13	64	10	31	28	12	·	·	·	·	·	·	·	06	·	05	25	01	03	38	13	34	40	51	12	07	·	07	·	579			21	15	6	·
		Neu-Ramuck	150	100	29	60	18	17	35	41	02	28	·	03	·	01	·	·	·	·	16	14	19	02	56	06	24	40	68	·	·	·	04	·	727	176	+37	21	12	8	2
		Allenstein (Flugpl.)	134																																					
	Wadang	Bischofsburg	152	68	19	45	60	12	16	20	22	·	·	·	·	·	·	·	·	·	·	28	20	05	38	05	27	50	35	·	·	·	·	·	550	145	+17	16	14	3	2
		Fleming	160	50	136	51	30	45	32	28	20	·	05	15	·	·	·	·	·	·	15	10	60	01	15	10	08	50	50	·	·	·	·	·	853	224	+47	19	16	12	6
	Alle	Wichertshof	91	127	112	51	51	44	12	22	29	01	11	·	·	·	·	·	·	12	18	57	22	·	53	17	30	43	114	02	·	·	·	·	974	203	+46	20	18	11	4
		Heilsberg	83	92	34	57	45	35	48	27	07	16	10	·	·	·	·	·	·	07	15	02	·	·	51	10	30	39	84	00	·	·	·	·	723	168	+29	18	15	7	6
		Kekitten	150																																					
		Landsberg (Ostpr.)	130	111	113	89	65	16	31	57	29	45	94	00	·	·	·	·	·	·	19	46	·	·	68	23	120	34	53	·	·	·	·	·	934	222	+51	17	13	9	·
	Guber	Rastenburg	107	19	117	42	84	10	15	26	04	16	02	·	·	·	·	·	·	·	·	43	·	·	41	04	08	38	40	·	·	·	·	·	579	165	+23	16	12	6	·
		Dietrichsdorf (Kr. Gerd.)	43	93	11	62	31	18	32	55	33	11	02	03	·	·	·	·	·	·	25	20	07	19	33	10	53	36	34	02	·	·	·	·	652	184	+29	21	11	6	1
		Loszainen	106	44	66	43	63	04	12	11	05	10	·	·	·	·	·	·	·	·	06	38	03	·	35	·	·	28	23	·	·	·	·	·	469	120	+8	15	11	4	1
		Glockstein	95	14	55	53	48	08	28	29	05	22	01	00	00	·	00	00	·	00	05	08	24	42	27	04	39	41	22	·	·	·	·	·	536	127	+15	19	18	9	4

Tägliche Niederschlagshöhen in Millimetern, gemessen um 7 Uhr morgens

April

Flußgebiet		Ort	Seehöhe m	1	2	3	4	5	6	7	8	9	10	11	12	13	14	15	16	17	18	19	20	21	22	23	24	25	26	27	28	29	30	31	Monatssumme mm	% d. Norm.	Abweichung v. d. Norm.	Zahl der Tage mit Niederschl. ≥0,1	≥1,0	Schnee ≥0,1	Gewitter
Alle	Mdg.—Guber	Friedland	25	9.4	2.3	7.3	5.8	·	2.5	3.6	0.6	0.5	0.5	·	·	0.2	·	·	·	·	0.4	5.4	7.7	7.9	6.0	7.4	8.3	4.4	6.3	0.4	0.2	·	·	·	76.3	186	+25	21	14	8	1
		Gerdauen	30	7.7	19.8	6.0	4.7	0.2	1.7	2.8	1.8	0.4	0.7	·	0.7	·	·	·	·	·	0.7	0.4	4.0	·	4.3	0.2	3.8	4.5	7.2	·	·	·	·	·	63.1	180	+27	19	12	10	2
		Engelstein	90	9.5	9.4	7.8	8.5	0.6	2.8	4.3	3.2	2.9	0.7	·	·	1.0	0.2	·	·	·	7.2	7.0	2.2	·	2.9	·	·	4.8	2.5	7.7	·	·	·	·	66.7	140	+19	19	16	6	2
		Bokellen	40																																					
		Allenburg	10																																					
		Wehlau	11	12.6	2.8	10.0	2.7	1.4	2.4	3.0	5.6	·	0.8	·	0.0	·	·	·	·	·	0.4	0.2	0.2	0.0	4.9	0.7	8.0	3.0	5.4	6.7	·	·	·	·	70.9	197	+26	18	17	6	3
Mdg.—Alle	Pregel	Tapiau	11	7.8	5.9	9.6	4.2	0.8	1.8	3.0	4.6	0.2	0.9	·	·	·	·	·	·	·	0.2	0.3	0.7	0.0	5.3	1.0	8.7	3.2	12.1	0.9	·	·	·	·	75.2	188	+25	19	12	9	1
		Fuchsberg	35	1.8	9.5	10.3	2.5	·	1.0	3.4	0.3	·	2.5	·	·	·	·	·	·	·	0.3	·	1.0	·	6.7	0.7	11.7	1.8	3.9	·	·	·	·	·	63.2	180	+27	15	12	6	·
		Königsberg-Devau	20	5.9	8.5	11.1	3.2	1.8	0.7	3.2	1.2	0.0	0.7	·	0.0	0.2	·	·	·	·	0.2	2.8	3.9	2.5	1.0	6.7	1.0	7.5	2.0	0.1	0.0	1.7	·	·	·	65.9	169	+26	21	16	12	·
		Mednicken	35																																					

Vom Pregel bis zur Weichsel

Frisches Haff		Ort	Seehöhe m	1	2	3	4	5	6	7	8	9	10	11	12	13	14	15	16	17	18	19	20	21	22	23	24	25	26	27	28	29	30	31	Monatssumme mm	% d. Norm.	Abweichung v. d. Norm.	Zahl der Tage mit Niederschl. ≥0,1	≥1,0	Schnee ≥0,1	Gewitter
	Frisching	Mühlhausen	36	9.0	8.5	8.6	3.4	2.7	2.7	2.8	0.4	0.9	0.7	·	·	·	·	·	·	·	0.2	2.8	0.6	0.7	·	5.9	7.0	10.8	3.7	6.2	0.0	·	·	·	68.4	175	+29	19	13	6	2
		Zinten	100	6.2	11.8	4.4	2.5	3.5	5.3	0.6	0.9	4.2	1.0	·	·	·	·	·	·	·	1.2	1.8	1.7	0.2	·	5.9	0.8	7.5	2.5	15.0	·	·	0.7	·	76.5	197	+37	20	14	6	·
		Preuß. Eylau	68	8.7	8.7	4.7	5.2	0.7	2.7	3.0	·	1.0	·	·	·	·	·	·	·	·	0.2	3.2	2.2	·	0.1	4.9	1.0	15.1	5.0	4.8	5.9	·	·	·	75.7	192	+37	18	14	6	2
	H.	Heiligenbeil	17	9.8	7.2	2.7	1.8	4.6	2.6	0.8	0.2	0.4	0.3	·	·	·	·	·	·	·	0.2	0.4	0.8	0.0	·	5.2	0.9	12.7	3.2	0.9	0.7	0.2	0.0	·	56.0	157	+19	20	9	8	·
	Passarge	Hohenstein	165	6.9	6.7	4.9	2.0	5.0	0.8	1.0	0.5	2.0	0.4	·	·	·	·	·	·	·	·	2.8	2.4	·	·	0.7	1.0	10.0	2.0	·	0.4	·	0.3	·	58.2	122	+9	18	12	4	1
		Pulfnick	95	5.0	4.5	5.8	10.0	2.5	2.2	·	·	·	·	·	·	·	·	·	·	1.5	0.9	1.4	1.0	·	5.2	1.0	12.0	4.0	0.5	0.5	·	·	·	·	58.0	145	+18	16	12	2	1
		Silberbach	170	14.1	4.0	7.4	6.5	10.5	3.0	1.3	0.8	0.2	0.1	0.0	·	0.7	·	·	·	0.2	1.4	4.0	3.7	·	5.7	2.5	12.1	7.7	4.3	0.7	0.0	0.0	·	·	84.1	187	+39	21	15	11	7
		Frauendorf	118	8.3	8.0	5.6	4.1	1.6	4.6	2.7	1.5	1.2	·	·	·	·	·	·	·	·	2.1	1.4	·	·	3.9	0.3	11.4	3.5	11.1	1.0	·	·	·	·	80.3	184	+37	17	16	6	3
		Wormditt	67	9.8	4.3	4.0	4.0	8.4	2.4	4.1	1.5	3.0	1.2	0.1	·	·	·	·	·	·	2.5	1.4	0.2	·	5.6	1.6	10.3	2.1	5.6	3.1	0.2	0.1	·	·	81.5	210	+43	22	18	12	6
		Lichtenfeld	108	12.1	9.4	8.5	3.8	7.3	2.3	4.5	3.3	0.7	1.5	0.6	·	·	·	·	·	·	1.4	1.2	2.7	0.3	4.5	1.2	9.9	3.5	3.0	1.8	·	0.1	·	·	77.8	185	+36	22	18	11	·
		Langwalde	82	10.5	5.8	4.1	3.4	5.2	2.7	2.3	1.0	5.1	·	·	·	·	·	·	·	·	1.2	2.6	3.5	·	4.5	2.1	8.8	2.0	1.6	5.4	2.6	1.8	·	·	71.2	206	+40	20	20	10	·
		Braunsberg ×	4	7.4	1.7	7.5	·	4.4	0.5	0.2	0.4	2.0	·	·	·	·	0.3	·	·	·	0.1	1.8	0.7	0.7	·	6.4	0.6	7.4	1.8	0.5	1.3	·	3.5	·	50.6	145	+16	20	12	6	·
		Baumgart	165	10.2	2.1	1.5	1.5	9.8	1.8	3.0	1.5	1.8	3.5	·	·	·	·	·	·	·	6.3	4.2	5.2	·	10.2	1.2	19.2	·	1.6	1.4	0.2	0.7	·	·	93.9			20	18	10	1
	H.	Tolkemit	3	6.6	2.0	7.4	7.7	6.8	2.4	2.8	1.9	0.0	2.2	·	·	·	·	·	·	·	9.0	2.6	1.0	·	8.2	1.8	12.4	·	7.0	2.4	4.5	2.3	0.0	·	84.4	276	+45	19	16	8	·
	Elbing	Altstadt	55	6.7	1.5	2.8	1.7	1.7	0.7	1.5	0.7	·	1.6	0.0	0.3	0.2	·	·	·	·	0.0	·	·	0.7	11.0	1.5	10.2	2.6	2.6	·	·	0.0	·	·	45.7	111	+5	17	12	6	·
		Ebene Buchwalde	98	10.7	6.3	5.6	4.8	3.7	2.3	1.2	0.4	1.0	1.4	·	·	·	·	·	·	·	0.3	1.3	·	·	8.3	2.6	9.9	1.3	2.4	·	·	0.5	·	·	63.4	155	+42	18	15	11	·
		Elbing (Stadt)	5	10.5	1.5	4.5	2.2	1.2	0.5	1.0	0.0	1.4	3.0	·	·	·	·	·	·	·	1.8	12.0	2.2			1.0	12.8	0.7	0.7	6.2	·	0.7	·	·	68.3	172	+29	18	14	7	2
	Nogat, Liebe	Riesenburg	98	14.0	4.0	3.0	4.3	4.0	·	6.6	0.8	·	·	·	·	·	·	·	·	·	5.5	0.8	·	4.5	11.0	1.0	6.0	·	6.0	3.0	·	1.6	·	·	82.1	223	+46	16	14	11	6
		Klein Nebrau	15	8.2	0.7	1.2	0.8	1.0	0.1	·	·	3.8	0.7	·	·	·	·	·	·	·	·	5.7	·	·	10.3	1.6	9.2	0.6	2.4	·	·	5.3	·	·	58.3	161	+23	15	10	9	2
		Marienwerder	52	10.1	5.1	4.1	12.4	4.1	4.2	0.9	0.4	4.3	11.0	·	·	·	·	·	·	·	0.0	8.5	·	0.7	12.2	2.5	9.5	7.9	4.4	·	·	7.4	0.4	·	111.1	317	+76	19	15	10	1
		Wolfsheide	42	5.4	3.2	2.7	2.4	4.4	1.4	0.6	·	1.9	3.0	·	·	·	·	·	·	·	1.5	1.9	1.2	·	5.8	3.4	5.6	·	·	·	·	1.2	·	·	45.0	141	+13	16	15	11	5
		Marienburg	12	6.5	1.2	0.9	1.6	1.8	0.4	0.2	0.2	·	5.5	0.3	·	0.0	·	·	·	·	0.0	3.9	0.8	·	12.5	1.3	12.2	1.1	0.5	2.1	0.7	1.5	0.0	·	55.2	154	+19	20	12	11	4
	Haff	Pröbbernau	2	8.6	0.4	6.7	3.5	2.7	3.0	1.8	1.0	·	·			1.5	·	·	·	·	1.8	3.0	2.7	·	9.3	0.2	18.8	0.3	·	1.0	1.1	1.1	·	·	58.7	168	+24	18	15	4	·
		Neukrug	6																																					

Weichsel

Narew		Ort	Seehöhe m	1	2	3	4	5	6	7	8	9	10	11	12	13	14	15	16	17	18	19	20	21	22	23	24	25	26	27	28	29	30	31	Monatssumme mm	% d. Norm.	Abweichung v. d. Norm.	Zahl der Tage mit Niederschl. ≥0,1	≥1,0	Schnee ≥0,1	Gewitter
	Bobr mit Lyck	Mierunsken	191	9.3	1.4	6.9	14.4	1.7	4.3	5.6	0.3	1.3	·	0.2	0.1	0.5	0.3	·	·	·	1.7	4.1	0.7	·	4.0	0.5	0.5	1.8	4.0	0.7	·	·	·	·	63.9	141	+18	22	13	6	·
		Rothebude	145	2.2	10.2	5.8	5.6	·	4.2	4.5	3.7	4.8	0.4	1.4	0.0	0.0	·	·	·	·	2.3	5.5	·	0.0	2.9	0.1	7.2	3.5	5.7	·	·	·	·	·	54.5	140	+18	17	15	7	1
		Ranten	180	6.8	8.4	6.7	·	9.3	7.3	4.0	2.6	2.4	·	0.3	2.4	0.4	·	·	·	·	0.4	1.4	·	6.8	1.7	·	·	·	8.2	·	·	·	·	·	63.5	144	+20	16	13	5	·
		Lyck	130	7.5	6.2	5.1	8.7	0.7	7.5	3.5	0.4	7.4	0.0	0.2	0.0	0.6	0.0	·	·	·	0.9	0.7	0.4	0.0	2.3	0.0	·	9.5	5.2	·	·	·	0.0	·	54.2	132	+13	17	10	7	·
		Prostken	119	2.8	7.7	7.6	6.3	0.2	7.3	2.7	7.6	7.4	0.7	0.3	·	0.2	·	·	·	·	0.6	0.7	0.1	0.7	2.7	·	·	10.1	6.5	·	·	·	·	·	57.0	127	+9	19	11	7	·
		Treuburg	155	8.7	7.9	9.2	9.7	7.6	2.4	5.3	2.6	2.7	·	0.0	0.0	0.9	0.0	0.2	·	·	0.7	2.6	5.7	0.2	4.4	0.0	0.7	8.9	8.2	0.6	·	·	0.0	·	74.2	172	+31	20	14	6	1
		Borszymnen	120	6.5	1.4	6.5	6.2	0.7	2.8	3.5	0.7	1.4	0.3	·	·	0.5	·	0.1	·	·	0.7	1.3	1.0	0.3	2.7	0.1	·	9.1	4.5	·	·	·	0.5	·	50.2	126	+10	21	12	10	4
	Pisseck	Cruttinnen	130	6.7	4.8	4.5	1.7	1.7	0.7	3.7	0.8	1.4	0.7	·	·	·	·	·	·	·	0.4	0.7	0.2	0.5	0.2	·	·	10.6	5.2	·	·	·	0.2	·	49.6	127	+9	18	9	10	1
		Nikolaiken	131	7.7	5.5	3.3	5.3	·	1.5	2.0	1.4	0.0	0.0	0.0	0.0	0.0	·	·	·	0.1	1.1	0.4	0.1	0.7	3.3	·	0.7	7.6	2.2	·	0.0	·	0.0	·	47.7	104	+2	16	11	11	·

× Klenau 7

1938 — Tägliche Niederschlagshöhen in Millimetern, gemessen um 7 Uhr morgens — April

Flußgebiet		Ort	Seehöhe m	1	2	3	4	5	6	7	8	9	10	11	12	13	14	15	16	17	18	19	20	21	22	23	24	25	26	27	28	29	30	31	Monatssumme mm	% d. Norm.	Abweichung v. d. Norm.	Zahl der Tage mit Niederschl. ≥0.1	≥1.0	☼ ≥0.1	☒
Narew	Plasseck	~~Schimonken~~ ×	~~125~~	7.0	8.0	4.2	7.5	0.3	0.9	3.4	1.2	1.8	0.1	0.0	0.0	·	·	·	·	·	6.1	3.8	·	0.6	2.7	0.7	·	6.5	3.2	·	2.0	·	0.0		58.0			17	12	8	3
		Gutten	120	6.8	6.2	0.2	5.3	0.4	0.2	0.8	0.3	0.4	0.2	·	0.1	0.1	·	0.1	·	·	·	3.2	·	·	4.2	0.2	0.1	5.7	7.5	0.2	·	·	·		42.2	111	+ 4	20	7	6	4
		~~Bialla~~ ××	~~108~~	4.5	6.4	2.3	2.5	0.3	0.2	1.9	·	2.6	·	1.1	·	·	·	·	·	·	0.3	1.1	·	·	2.1	1.1	·	4.8	5.7	0.1	·	·	1.0		38.0			17	13	7	·
		Johannisburg	116	8.2	10.8	3.6	5.5	0.3	0.3	2.7	1.7	4.0	·	0.4	·	·	0.0	·	·	·	1.2	2.4	·	0.2	3.0	0.1	·	7.3	13.6	0.3	0.0	·	1.5		67.6	157	+ 25	19	13	7	·
		Turoscheln	120	10.0	14.9	2.0	0.0	2.7	1.3	2.6	0.4	0.7	0.2	0.3	0.0	·	·	·	·	·	0.0	0.0	·	1.1	2.4	0.3	·	6.1	11.9	·	·	·	·		54.9	144	+ 17	14	9	6	·
	Omulef	Mensguth	155	6.3	5.8	4.2	7.3	1.8	1.2	2.4	0.7	0.3	·	·	·	·	·	·	·	·	0.0	0.2	0.3	0.7	2.6	0.4	1.9	6.6	6.3	·	·	·	·		49.6	127	+ 11	17	11	9	·
		Ortelsburg	146	9.5	3.9	2.3	3.0	2.9	0.5	1.2	0.0	0.0	2.1	0.0	·	0.0	0.0	·	·	0.0	0.0	1.8	0.1	0.0	6.1	0.3	10.6	4.0	1.3	·	·	·	·		49.6	124	+ 10	15	12	8	3
		Groß Leschienen	128	7.2	8.1	3.5	4.1	6.9	0.7	1.8	0.1	2.2	·	0.0	·	·	0.2	·	·	0.0	1.7	0.3	0.2	0.3	2.8	0.8	0.1	7.9	6.2	0.6	·	·	0.3		56.0	144	+ 17	21	11	8	1
	N.	~~Wychrowitz~~ +	~~108~~	·	5.3	4.9	5.4	7.0	3.0	2.2	·	0.1	·	·	·	·	·	·	·	0.5	0.3	0.3	1.8	·	6.0	1.9	14.0	2.0	2.0	2.9	·	·	·		59.6			14	13	8	2
		Neidenburg	173	9.8	4.4	4.6	9.4	5.9	2.5	1.7	0.0	1.6	·	0.2	·	·	0.1	·	·	·	0.6	0.4	0.1	0.4	2.9	0.7	3.6	5.6	1.4	1.0	·	·	2.1		65.0	176	+ 28	21	14	12	8
Mündung bis Narew	Drewenz	Kernsdorf	290	10.4	3.2	2.4	4.8	3.0	2.9	2.2	1.8	0.9	1.2	0.0	0.0	0.0	·	·	·	0.4	0.1	4.6	0.3	0.2	4.4	2.0	7.0	3.0	4.3	0.0	·	·	9.0		59.1	130	+ 13	20	15	13	4
		Mohrungen	115	13.4	8.2	6.6	6.0	7.8	3.7	1.8	·	3.0	0.0	·	·	0.1	·	0.0	·	0.3	0.5	0.3	·	·	6.6	3.6	12.0	1.5	4.0	3.3	·	·	·		76.7	187	+ 36	17	12	4	3
		Osterode(Ostpr.)	107	9.5	3.9	2.3	3.0	2.9	0.5	1.2	3.0	0.0	2.1	0.0	·	0.0	0.0	·	·	0.0	0.0	1.8	0.1	0.0	6.1	0.3	10.6	4.0	1.3	·	·	·	·		49.6	124	+ 10	15	12	8	3
		Preuß. Görlitz	102	7.9	3.3	4.7	5.9	3.2	1.3	2.9	0.0	1.5	0.1	0.0	·	0.0	·	·	·	0.0	0.4	2.2	0.7	0.2	5.4	1.1	15.7	1.2	2.4	·	·	0.4	0.0		60.1	147	+ 19	18	14	11	1
		~~Gilgenburg~~ ++	~~181~~	3.7	5.9	7.9	6.4	3.0	3.8	2.8	1.2	·	·	·	·	·	·	·	0.6	·	2.5	2.5	0.1	0.3	3.8	1.9	3.4	4.0	5.1	1.2	0.1	·	0.1		57.9			21	15	6	·
		~~Weepers~~ *	105	3.2	4.2	3.4	2.4	3.5	3.1	4.1	·	0.8	0.1	·	·	0.1	·	·	·	·	0.2	0.8	0.5	0.3	6.0	4.5	11.0	3.9	1.8	0.2	·	0.9	·		55.0			21	12	10	·
	Brahe	Reinwasser	185	16.3	·	7.8	3.1	7.9	7.6	2.3	0.5	6.4	0.7	0.0	·	·	·	·	·	·	5.5	5.4	·	·	3.5	24.7	4.9	1.3	1.2	4.6	·	0.1	5.0		111.8	230	+ 72	19	16	10	3
		Neu Röske	155	13.0	0.2	8.0	6.3	8.8	3.1	2.6	2.1	6.1	0.8	0.2	·	·	·	·	·	·	5.1	0.2	·	·	2.8	21.5	6.7	0.8	1.6	0.5	0.5	0.7	12.8		110.6	276	+ 71	22	14	10	8
		Förstenau	200	12.4	·	4.2	2.8	3.3	8.8	2.9	2.1	·	·	·	·	·	·	·	·	·	·	2.0	·	·	0.1	13.5	4.5	·	2.5	·	·	·	7.1		72.0	189	+ 34	13	12	7	4
	W.	Bischofswerder	87	11.8	7.1	3.4	5.5	2.5	1.6	0.5	0.5	0.4	·	·	·	·	·	·	0.5	·	0.5	2.1	·	·	7.4	2.6	14.1	2.7	10.5	·	·	2.5	·		76.2	190	+ 36	18	13	9	2
Von der Weichsel bis zum Stettiner Haff																																								
Hinterpommersche Küste	O.	Chinow	63	12.5	1.5	11.4	1.7	0.9	3.3	5.5	·	3.8	1.1	·	·	·	·	·	·	·	6.2	1.2	0.4	3.2	4.5	14.1	3.2	2.2	·	·	·	·	·		77.7	217	+ 42	17	15	12	11
		Wierschutzin	17	6.2	0.2	8.8	0.1	0.1	1.0	0.9	·	3.3	1.7	·	·	·	·	·	·	0.1	1.1	5.5	0.4	1.1	8.7	10.0	3.1	1.5	·	·	·	3.6	·		57.4	158	+ 21	19	13	11	2
	Leba	Lauenburg	38	17.9	0.7	8.5	4.1	4.4	2.4	2.1	0.6	2.4	2.0	1.0	·	·	·	·	·	·	0.4	4.6	3.8	0.7	3.9	1.3	13.7	5.5	0.1	0.1	·	·	0.3	·		87.0	229	+ 49	22	15	11	2
		Belgard (Kr. Lauenbg.)	45	13.5	2.6	10.6	0.8	3.9	1.4	0.8	·	0.5	3.5	·	·	·	·	·	·	1.2	2.2	1.3	3.6	·	2.4	10.1	6.3	·	·	·	·	0.6	·		65.3	151	+ 22	17	13	10	7
		Leba	3	8.7	3.1	7.6	0.5	2.2	0.2	0.2	·	0.4	4.2	·	·	·	·	·	·	·	1.7	1.9	0.7	·	5.3	16.2	5.7	2.7	0.1	·	·	0.5	·		61.9	177	+ 27	18	11	10	·
	Lupow	~~Wottnogge~~ ××	120	27.1	0.2	10.8	3.4	4.5	9.1	2.0	·	6.4	2.3	0.2	·	·	·	·	·	0.4	9.0	2.9	·	·	6.3	14.5	8.5	0.3	·	·	0.3	·	1.7		103.9	262	+ 68	19	14	13	6
		Lupow	75	13.5	0.0	3.6	1.3	3.5	5.3	1.1	0.5	7.9	3.2	·	·	·	·	·	·	·	8.3	2.5	0.8	·	6.4	13.6	8.1	·	·	·	·	0.8	1.9		34.3	227	+ 52	17	14	8	4
		Lojow	63	21.1	·	10.8	1.5	4.0	1.4	1.4	·	3.1	4.5	0.4	·	·	·	·	·	·	·	3.6	1.1	1.8	0.4	20.2	9.5	0.4	·	·	·	0.2	0.7		92.1	242	+ 57	18	13	13	3
	Stolpe	Bernsdorf	150	12.6	·	6.9	·	4.2	7.3	0.2	5.9	4.0	·	0.3	·	·	·	·	·	·	5.0	0.8	0.2	·	3.1	11.2	2.2	0.3	0.2	·	·	2.8	11.2		84.4	215	+ 45	18	12	12	11
		Gustkow	120	26.8	1.9	3.9	2.3	5.5	7.2	1.8	0.1	3.7	1.6	0.3	·	·	·	·	·	0.5	6.1	0.2	·	·	4.6	14.6	6.6	0.7	0.4	8.4	0.0	1.8	3.3		114.3	278	+ 73	22	16	11	7
		Stolp	20	14.7	·	10.2	1.4	2.7	2.7	0.6	0.0	3.1	4.6	·	·	·	·	·	·	0.9	4.6	3.0	1.3	·	0.5	15.6	7.8	0.7	0.1	·	1.1	0.2	3.4		79.2	208	+ 71	20	14	9	2
		Hohenstein (Kr. Stolp)	6	9.8	·	6.5	0.3	3.8	0.3	·	·	1.0	3.2	0.2	·	·	·	·	·	0.4	2.8	3.8	1.5	·	0.1	21.9	8.4	2.8	0.4	·	·	0.7	3.1		71.3	197	+ 35	19	12	13	13
	Wipper	Wocknin	160	15.1	·	12.7	2.0	8.1	2.9	2.2	·	·	5.6	·	·	·	·	·	·	4.2	6.2	·	·	·	·	14.4	6.4	4.7	0.3	5.8	0.8	0.3	7.5		114.2	253	+ 63	18	15	10	2
		Seehof b. Beßw.	60	10.0	2.5	3.7	1.8	2.3	4.5	1.1	2.1	3.5	1.8	2.6	·	·	·	·	·	·	5.8	6.7	8.4	·	6.3	19.4	16.4	·	11.2	·	3.4	2.5	0.4		104.1	242	+ 61	20	18	8	3
		Zuckers	113	19.6	2.0	12.6	2.6	3.6	12.6	3.8	·	2.0	3.5	·	·	·	·	·	·	·	5.0	·	·	·	5.6	11.9	3.6	·	·	1.2	4.0	·	8.0		103.0	264	+ 64	16	16	7	·
		Schlawe	25	3.8	3.5	1.5	5.8	3.2	0.5	·	·	0.0	2.3	·	·	·	·	·	·	·	4.4	1.4	·	·	·	19.1	8.1	3.1	0.1	0.1	1.3	0.6	8.2		76.0	190	+ 36	17	13	7	2
		Alt Krakow	25	6.8	·	8.1	·	4.9	1.5	·	·	·	2.4	·	·	·	·	·	·	·	3.9	1.2	·	·	·	12.0	17.9	5.5	·	·	3.7	·	18.3		82.2	226	+ 48	12	12	6	2
		Drenzig	58	3.6	·	16.3	2.1	3.8	4.9	·	·	0.8	3.7	·	·	·	·	·	·	·	(3.5)	(4.0)	·	·	·	14.6	16.3	6.4	·	1.3	·	·	3.1		30.4	214	+ 48	14	13	5	1
		Rügenwalde	15	3.8	·	6.1	0.3	2.8	4.2	0.1	·	2.3	1.8	0.0	·	·	·	·	·	1.1	2.2	0.1	·	·	·	23.6	5.7	3.0	0.1	·	0.9	0.0	4.4		62.5	170	+ 26	17	12	6	1
	O.	Köslin	40	5.1	·	10.8	1.2	2.4	4.6	0.8	0.0	3.7	4.4	0.4	·	·	·	·	·	·	8.9	4.6	·	·	·	25.1	6.2	2.0	0.6	·	4.4	·	2.4		88.8	212	+ 45	17	13	8	3
	Persante	Bärwalde	117	8.9	·	5.5	4.2	5.0	2.1	3.4	3.7	1.7	1.0	1.8	·	·	·	·	·	·	0.9	1.5	·	·	·	16.3	4.5	2.6	4.7	2.2	·	·	6.7		77.7	182	+ 35	18	17	12	1
		Naseband	105	2.5	·	8.4	2.2	3.5	4.3	1.6	2.7	2.0	1.4	0.0	·	·	·	·	·	1.6	1.5	0.0	0.0	·	·	18.2	6.2	2.5	2.0	2.1	0.2	·	6.5		82.0	186	+ 35	18	17	6	6
		Polzin	95	8.1	4.3	1.2	4.0	5.1	4.0	2.4	2.7	1.3	0.4	·	·	·	·	·	·	·	1.3	0.7	·	·	·	18.5	1.8	7.5	4.0	·	0.4	·	10.1		74.2	160	+ 28	18	15	9	1
		Woldisch Tychow	58	10.0	·	3.5	3.1	4.5	0.7	1.0	1.1	2.4	·	2.9	0.3	0.1	0.0	·	·	·	1.0	1.5	·	·	·	25.8	3.9	2.8	1.1	1.5	0.1	·	5.4		96.7	181	+ 39	19	17	9	1
		Belgard a.d.Pers.	24	6.3	·	10.0	2.7	6.5	4.3	1.1	1.1	0.5	4.0	·	·	·	·	·	·	·	2.9	4.1	·	·	·	33.2	3.7	1.5	2.2	1.2	2.7	·	5.0		35.8	267	+ 60	18	17	6	3

× Zollerndorf 127 + Schwenkendorf 116 * Gerswalde
×× Turowen 130 ++ Thurowken 204 ** Mühlental

1938 **Tägliche Niederschlagshöhen in Millimetern, gemessen um 7 Uhr morgens** April

Flußgebiet		Ort	Seehöhe m	1	2	3	4	5	6	7	8	9	10	11	12	13	14	15	16	17	18	19	20	21	22	23	24	25	26	27	28	29	30	31	Monatssumme mm	% d. Norm	Abweichung v. d. Norm.	Zahl der Tage mit Niederschl. ≥0.1	≥1.0	≥0.1	☒
Hinterpommersche Küste	Persante	Stolzenberg	50	35	.	131	28	68	20	21	19	09	39	04	.	.	.	.	.	.	05	09	32	16	.	352	29	34	09	18	08	.	40		926	245	+ 55	21	14	10	3
		Bublitz	130	55	66	09	125	168	111	13	20	63	89	34	.	.	.	.	.	.	.	.	.	.	31	232	126	45	12	24	.	04	62		1369			19	18	9	1
		Reckow	91	66	03	119	37	154	15	20	08	30	47	06	.	.	.	.	.	.	87	39	.	.	.	224	116	38	48	.	.	02	38		1079	235	+ 62	19	15	9	1
		Groß Jestin	40	31	.	84	12	76	28	06	18	03	57	.	.	.	.	.	.	01	78	00	.	.	.	414	19	23	.	.	20	.	14		884	238	+ 57	16	13	8	4
		Kolberg	2	26	.	69	09	65	22	01	01	03	09	.	.	.	.	.	.	.	05	01	.	00	.	220	07	16	03	.	05	01	42		505	138	+ 14	18	17	6	3
	Rega	Muhlendorf	100	34	00	66	56	43	53	24	32	26	52	15	.	.	.	.	.	02	61	16	.	00	02	220	12	51	33	34	22	33	26		913	206	+ 47	22	20	13	5
		Daber	80	15	.	26	38	19	52	13	01	09	27	00	.	.	.	.	.	.	21	36	.	.	09	209	24	21	25	29	27	15	08		624	148	+ 20	20	16	10	6
		Greifenberg i. P.	17	11	.	13	28	52	11	09	21	24	42	.	.	.	.	.	.	.	25	22	13	.	.	238	30	15	16	.	21	35	11		637	156	+ 23	19	18	5	3
		Treptow a. R.	10	.	.	58	05	51	01	04	09	03	06	.	.	.	.	.	.	.	28	06	.	.	.	319	14	(10)	(05)	.	18	59	15		671	165	+ 24	17	9	6	2
	Dievenow u. Gr. Haff	Morgow *	9	02	.	(40)	(30)	(20)	(15)	.	08	.	26	.	.	.	.	.	.	.	13	14	.	41	135	164	02	07	.	14	11	14	.		582			17	13	4	.
		Naugard	55	01	04	34	35	25	75	03	.	11	43	11	.	.	.	.	.	.	23	47	.	.	07	165	.	15	42	.	34	01	11		634	154	+ 22	19	14	8	7
		Kartlow	21	11	02	40	30	25	87	10	.	14	19	01	.	.	.	.	.	.	13	09	.	.	03	356	07	06	08	.	32	.	10		689	182	+ 37	19	12	6	.
		Wollin	6	10	20	27	38	28	49	04	.	(10)	(15)	.	.	.	.	.	.	.	(05)	(10)	.	.	.	165	.	57	50	.	42	21	.		671	165	+ 24	16	14	(6)	.
		Massow	65	04	.	29	37	73	34	15	02	03	94	.	.	.	.	.	.	.	.	(10)	.	02	03	224	28	00	33	08	00	.	.		659	178	+ 29	16	10	9	2
Oder																																									
Glatzer Neiße bis Quelle	Oppa	Schönwiese	350	00	.	.	.	12	.	.	36	44	32	36	00	.	27	00	.	00	00	00	00	17	48	01	.	07	03	.	.	52	32		347	69	- 15	13	10	7	2
		Turkau	300	.	.	.	01	.	.	00	.	53	28	00	.	.	39	01	.	.	.	00	00	.	60	.	.	19	.	08	00	12	05		234	52	- 23	11	6	10	.
	O.	Annaberg	200	13	00	.	00	03	.	12	13	40	27	02	.	.	32	01	.	.	04	00	00	02	27	.	.	07	.	00	00	56	06		245	46	- 29	15	8	5	1
	Zinna	Leobschütz	275																																					
		Katscher	220	02	.	.	.	03	00	.	10	30	22	14	.	.	27	00	.	.	00	03	00	02	50	00	.	25	10	11	01	32	16		258	55	- 21	16	11	8	4
	Oder	Ratibor	185	.	.	.	05	05	.	.	15	36	17	01	01	.	24	01	.	.	.	02	.	01	34	10	.	13	.	04	03	77	07		266	52	- 23	18	8	10	.
		Klein Rauden	200	23	01	.	01	19	01	.	23	20	100	02	.	.	22	01	.	.	01	07	02	04	56	00	.	28	04	02	03	137	05		462	77	- 14	22	9	10	.
	Klodnitz	Beuthen	292	31	01	.	07	20	.	02	26	37	58	01	00	04	71	04	.	03	07	03	.	05	15	02	.	01	00	30	53	133	19		533	92	- 5	23	11	11	1
		Gleiwitz	235	15	01	.	04	19	.	02	31	12	60	02	.	02	10	02	.	.	12	10	02	02	14	.	.	13	.	17	05	87	27		349	70	- 15	22	9	10	.
		Dramatal	255	00	.	.	23	31	.	12	14	27	48	00	03	.	53	12	.	11	13	00	05	09	13	00	.	13	.	04	17	170	39		547	101	+ 1	19	15	8	4
		Tost	256	04	.	00	00	14	14	03	17	.	19	21	04	.	07	06	.	08	09	00	00	.	04	26	02	14	02	08	04	125	46		357	70	- 15	21	9	7	.
		Bischofstal	185	01	.	.	04	15	.	00	22	48	15	03	.	00	03	18	.	.	.	09	01	20	20	00	.	08	27	.	.	130	20		338	68	- 16	16	9	8	2
	Oder	Gnadenfeld	237	01	00	.	07	05	.	00	20	40	55	13	00	00	27	04	.	01	00	01	00	02	73	00	.	01	00	58	01	53	22		384	75	- 13	18	9	8	2
		Kosel	172	00	.	.	02	14	.	.	11	31	45	03	.	.	07	01	.	00	00	03	01	00	61	04	.	02	.	25	01	76	48		335	66	- 17	17	8	8	1
		Hohenkirch	325	17	.	.	01	20	.	00	33	21	15	20	.	.	03	00	.	.	10	17	28	00	34	11	00	.	.	30	.	138	53		451	83	- 9	16	13	8	3
	Holzenplotz	Neustadt O.S.	265	00	.	.	09	04	.	.	19	48	44	10	.	.	23	06	.	.	22	03	.	12	41	.	.	08	20	33	.	83	98		483	86	- 8	19	12	10	.
		Oberglogau	202	.	01	.	05	19	.	.	22	20	38	26	00	.	44	01	.	.	.	25	.	02	48	.	.	01	.	36	02	83	28		401	87	- 6	17	11	8	3
		Schönowitz	207	.	.	.	12	18	.	.	21	42	32	06	.	.	32	02	.	.	.	23	.	05	50	.	.	00	18	11	02	49	88		402	82	- 9	16	12	9	1
	Oder	Krappitz	170	02	.	.	10	09	.	00	17	67	79	10	09	.	11	01	.	.	09	20	07	00	28	00	.	.	.	.	.	88	20		327	70	- 14	16	10	10	.
		Proskau	178	01	.	.	04	24	.	.	35	27	27	04	.	.	03	.	.	.	01	02	12	00	65	05	.	.	.	.	02	36	117		365	74	- 12	16	8	10	2
		Klosterbrück	153	01	.	.	02	17	00	05	22	32	34	21	00	.	06	00	.	00	15	04	.	00	62	03	.	76	01	.	02	113	64		480	96	- 2	11	10	6	1
	Malapane	Horneck	251	09	.	.	02	76	.	01	52	62	31	01	10	11	80	01	.	.	27	23	03	08	15	.	03	.	.	.	63	162	65		705	131	+ 16	21	13	14	.
		Andreashütte	210	05	18	.	07	52	.	04	20	70	32	05	03	02	.	07	.	.	14	05	05	.	43	05	.	.	01	.	15	60	36		409	74	- 14	21	10	11	6
		Guttentag	234	21	00	.	22	62	04	07	41	47	39	12	.	.	08	01	.	09	06	00	35	04	47	02	.	00	.	02	58	85	25		537	103	+ 2	21	12	9	2
		Groß Strehlitz	230	05	01	.	15	12	.	00	20	17	38	03	00	.	04	.	.	05	15	20	03	00	30	06	.	.	.	10	03	121	49		377	64	- 21	19	11	9	.
		Raschau	180	05	.	.	10	10	.	05	22	23	40	11	.	.	05	02	.	11	.	30	10	.	65	08	.	.	.	.	02	156	06		421	83	- 9	13	11	9	.
Glatzer Neiße	Neiße	Mittelwalde	465	00	00	.	32	47	03	06	46	74	85	33	.	.	29	27	.	00	14	10	06	07	30	00	00	01	20	.	.	51	04		525	72	- 20	19	13	12	11
		Wölfelsgrund	830	02	.	.	08	06	35	.	34	56	196	63	.	.	19	43	.	04	09	01	01	43	129	01	06	73	52	02	01	36	10		830	122	+ 15	24	13	16	16
		Habelschwerdt	368	00	00	.	18	06	02	01	16	29	72	10	.	06	10	29	01	02	02	06	05	12	19	09	01	09	31	.	01	80	00		467	86	- 7	24	12	14	3
		Pohldorf	514	.	.	.	34	02	07	02	22	48	72	22	.	.	04	07	.	.	11	09	13	10	14	18	07	82	50	.	.	110	.		544	91	- 6	20	13	13	13
	B.	Bielendorf	690	.	.	.	19	23	.	29	36	53	107	63	18	14	.	.	.	.	29	07	.	24	79	.	79	24	172	06	08	103	.		893	133	+ 22	19	16	10	7

* Wittenfelde 20

Tägliche Niederschlagshöhen in Millimetern, gemessen um 7 Uhr morgens

April

Flußgebiet		Ort	Seehöhe m	1	2	3	4	5	6	7	8	9	10	11	12	13	14	15	16	17	18	19	20	21	22	23	24	25	26	27	28	29	30	31	Monatssumme mm	% d. Norm.	Abweichung v. d. Norm.	Zahl der Tage mit Niederschl. ≥0.1	≥1.0	✳ ≥0.1	⊠
Glatzer Neiße	Biele	Landeck	460	1.4	0.0	·	2.5	1.1	0.0	1.4	1.9	5.4	12.6	3.5	1.1	·	0.3	2.5	·	0.0	0.7	0.1	0.5	1.2	9.8	0.2	0.2	4.8	14.2	0.2	0.9	7.4	0.0		73.9	107	+5	23	15	17	8
		Kunzendorf a. d. B.	373	0.8	·	·	1.6	0.9	·	0.4	0.3	6.3	5.3	5.0	·	·	0.1	3.7	·	0.1	0.7	·	0.3	0.7	5.8	·	·	5.2	9.5	·	0.2	3.8	·		30.7			13	9	11	6
	Weistritz	Grunwald	720	11.3	2.0	·	3.3	3.1	1.1	7.9	9.6	9.5	12.4	7.3	·	·	3.1	0.2	·	·	2.1	2.2	1.9	2.2	6.3	3.3	0.3	6.7	3.7	·	·	6.3	0.0		99.8	105	+5	22	20	19	21
		Reinerz	538	1.8	0.2	·	2.6	2.3	0.3	2.1	4.5	5.0	7.5	2.6	·	·	2.6	0.2	·	·	1.7	1.1	1.6	0.3	3.0	2.0	·	8.0	7.7	·	·	10.3	4.1		71.5	93	-6	22	18	12	11
	N.	Glatz	300	1.5	0.1	·	0.4	0.7	·	0.2	0.3	4.7	7.0	1.2	·	·	0.0	1.6	·	0.1	0.0	0.4	0.8	0.1	0.7	·	0.0	6.1	·	3.2	·	4.0	0.0		33.1	72	-13	18	5	12	6
	Steine	Friedland	510	2.7	·	·	0.1	0.6	·	2.0	3.2	7.7	10.1	2.0	·	·	1.0	·	·	0.2	1.8	0.5	·	0.3	4.5	1.4	0.0	0.0	·	·	·	5.1	0.3		44.0	73	-16	17	11	11	6
		Neurode	400	2.3	·	·	1.0	0.5	·	1.7	4.6	6.6	7.8	1.9	·	·	0.3	0.1	·	·	0.5	0.7	0.1	0.0	2.0	0.2	0.0	3.8	0.1	·	·	7.7	·		41.9	87	-6	18	10	11	5
		Reichenforst	438	0.6	·	·	0.2	0.1	0.0	0.7	1.6	4.2	4.4	0.4	·	·	·	0.3	·	0.2	0.4	0.0	0.0	0.0	0.3	0.5	·	0.6	1.1	·	·	5.5	0.0		21.1	46	-25	16	5	11	5
		Schlegel	400	2.0	·	·	1.3	0.6	0.9	0.7	2.2	9.0	7.7	3.0	0.0	·	0.1	·	·	0.1	·	1.5	0.5	0.1	0.2	0.1	0.1	4.6	0.9	·	·	5.5	0.1		41.2	86	-7	21	9	10	5
	Mündung bis Steine	Wartha	274	0.5	·	·	0.6	0.2	·	0.0	4.2	4.6	4.1	1.9	·	·	0.0	1.4	·	0.1	0.1	1.6	0.9	1.5	2.4	0.0	·	1.1	3.7	·	·	4.4	0.0		33.3	63	-20	17	11	10	2
		Maifritzdorf	285	0.6	·	·	1.4	0.4	·	0.1	1.8	7.0	3.4	1.4	·	·	·	2.5	·	·	0.5	0.9	0.5	0.3	3.9	0.6	·	1.2	5.9	0.1	·	4.1	·		36.6	65	-19	19	10	10	1
		Silberberg	450	0.6	0.4	·	0.9	0.9	0.0	3.3	1.7	3.6	4.1	3.8	·	·	0.6	0.5	·	1.0	1.6	0.4	1.4	1.0	2.8	0.5	1.2	2.6	0.4	·	·	5.1	·		38.4	67	-19	22	13	14	11
		Weigelsdorf	375	0.4	0.0	·	0.9	0.6	0.0	0.0	1.2	4.8	6.0	2.8	·	·	·	0.0	·	0.4	0.8	0.2	0.1	0.3	4.0	0.1	0.0	0.8	0.0	·	·	5.2	·		28.6	51	-27	16	6	13	5
		Patschkau	245	0.4	·	·	·	0.5	·	·	3.1	7.5	3.5	0.6	·	·	1.2	2.1	·	0.2	·	0.8	0.3	0.2	5.4	0.0	0.0	0.6	2.9	0.0	0.2	5.3	0.1		34.9	70	-15	18	8	7	2
		Baucke	220	0.1	·	·	0.5	1.0	·	0.0	1.8	4.0	3.4	2.0	·	·	0.5	2.3	·	·	0.0	1.4	0.0	0.4	8.0	·	·	0.2	4.8	0.2	0.3	6.0	0.0		36.9	68	-17	17	10	9	3
		Ziegenhals	345	0.0	·	·	1.1	0.4	·	0.0	3.6	7.0	5.7	2.8	0.2	·	3.0	1.0	·	·	0.7	0.0	·	1.6	6.5	·	·	0.5	6.9	4.7	0.2	3.9	0.0		55.8	93	-4	17	12	6	·
		Neiße-Heiligkreuz	180	0.0	·	·	0.5	0.7	·	0.5	3.5	5.0	2.7	1.1	·	·	1.2	0.6	·	·	0.1	1.0	·	0.5	5.2	0.4	·	0.3	2.5	0.3	0.3	2.3.7	·		50.1	102	+1	19	9	8	4
		Petersheide	225																																					
		Löwen	147	0.2	0.0	·	0.8	1.5	·	0.1	2.0	4.7	1.2	0.5	·	·	2.6	0.6	·	0.5	0.2	1.0	0.0	0.3	9.4	0.1	0.0	6.0	0.1	0.0	0.1	10.2	1.0		43.1	94	-3	21	10	8	1
		Friedland	200	0.1	·	·	0.0	2.2	0.1	·	2.3	5.0	0.5	3.0	·	·	4.0	0.1	·	·	0.1	1.6	0.1	0.1	9.4	·	·	0.0	1.1	0.1	0.2	2.2	5.7		37.6	78	-10	19	10	9	·
		Seifersdorf	175	0.0	·	·	0.2	0.6	·	·	1.8	2.9	2.8	0.9	·	·	4.5		·	0.0	0.0	0.2	·	0.3	7.8	0.0	0.0	2.6	·	0.4	·	3.9	2.7		31.6	63	-18	14	8	7	4
Katzbach bis Glatzer Neiße	Stober	Rosenberg	240	1.8	0.3	·	1.5	5.0	1.7	0.8	2.1	7.2	7.4	0.7	·	·	2.9	0.2	·	·	0.8	1.0	·	0.8	5.2	0.3	·	0.2	·	0.0	12.6	6.5	3.0		62.0	111	+6	21	13	10	2
		Kreuzburg	180	0.2	·	·	0.9	2.0	0.1	·	1.5	4.0	5.2	3.8	·	·	1.8	0.1	·	·	·	0.2	·	0.5	3.2	0.9	0.1	0.5	·	0.0	10.1	6.7	3.9		45.7	93	-3	19	10	9	1
		Konstadt	165	2.1	·	·	0.7	6.7	0.1	·	4.7	6.6	2.8	1.4	·	·	·	·	·	·	0.2	0.1	·	0.4	4.4	0.5	·	0.8	·	·	7.6	1.8	·		40.9	93	-3	16	9	10	1
		Kupp	156	0.2	·	0.1	1.1	3.9	·	0.5	2.6	7.4	3.4	1.3	·	·	·	0.6	·	0.5	0.2	2.0	0.1	0.4	5.5	2.6	3.3	1.7	·	0.3	0.1	4.8	0.3		42.9	86	-7	23	12	7	·
		Sausenberg	200	1.1	·	·	·	4.9	·	·	0.6	6.0	1.8	1.1	·	·	·	·	·	0.0	2.4	4.0	0.3	1.1	4.8	0.1	0.4	2.0	·	0.0	2.0	5.7	2.0		40.3	75	-14	17	13	9	·
		Karlsruhe	160	1.3	·	·	0.9	5.3	1.1	0.4	2.4	5.8	1.5	1.2	0.0	·	0.3	0.2	0.5	0.3	1.2	0.3	0.5	0.5	4.5	0.8	0.3	0.1	·	0.2	0.1	8.5	2.3		40.5	84	-8	25	11	12	1
	Oder	Brieg	143	0.1	0.0	·	0.5	2.3	·	0.2	1.1	5.0	2.4	0.3	·	·	4.0	0.1	·	0.0	0.0	1.2	0.0	0.2	7.2	0.4	0.0	0.2	0.0	·	0.0	6.7	1.5		32.9	78	-9	17	9	10	2
		Neuvorwerk	135	0.3	·	·	0.3	4.0	0.7	0.2	1.5	4.4	7.3	0.4	·	·	0.2	3.1	·	·	0.7	0.1	0.0	·	7.8	1.1	0.0	0.1	·	·	0.1	5.8	·		32.1	80	-8	18	8	10	·
	Ohle	Münsterberg	205	0.6	0.0	·	0.2	0.9	0.0	0.0	1.7	5.1	1.8	0.8	·	·	1.9	2.0	·	0.0	0.2	0.4	0.3	0.1	4.9	2.6	·	1.9	0.2	·	0.0	5.8	0.0		24.2	62	-18	18	8	10	2
		Strehlen	163	0.0	·	·	0.3	1.0	·	·	1.8	3.8	4.7	1.4	·	·	1.9	·	·	0.1	·	2.5	·	0.0	7.9	0.0	·	1.7	·	·	·	5.1	0.1		32.3	73	-12	13	10	8	1
		Gauwald	280	1.1	·	·	0.1	0.8	·	0.3	2.5	6.4	3.5	1.7	·	·	2.7	0.4	·	·	0.9	2.4	0.4	0.3	7.6	0.0	·	2.9	1.8	·	0.2	7.5	·		43.5	91	-4	19	11	10	·
		Olbendorf	175	·	0.0	·	0.0	1.8	·	0.1	0.8	3.5	2.3	0.6	·	·	0.9	0.2	·	·	0.6	1.0	0.0	·	0.4	1.1	·	4.8	0.3	·	0.4	7.0	·		28.0	57	-21	16	7	10	2
		Ohlau	137	·	·	·	0.5	1.8	0.3	·	1.3	3.9	2.0	0.3	·	·	5.9	0.0	·	·	0.2	0.0	·	·	6.2	2.6	·	·	·	·	0.4	3.4	0.1		35.6	83	-7	14	8	6	·
	Lohe	Nimptsch	200	0.2	·	·	·	0.8	·	1.2	5.1	3.0	0.7	0.4	·	·	1.7	·	0.2	0.5	0.8	1.5	0.2	0.1	4.6	·	0.1	3.2	·	·	·	6.8	4.7		32.8	75	-11	19	8	10	2
		Konradserbe	147	·	·	·	0.9	1.7	·	·	1.0	2.9	2.7	2.8	·	·	0.0	·	·	0.5	6.8	1.3	0.2	0.2	5.6	2.2	0.2	0.0	·	·	0.3	7.0	·		36.3	81	-9	16	10	10	·
		Breslau-Krietern	124	0.0	0.0	·	1.0	1.8	0.8	0.1	2.6	4.3	3.3	1.2	·	·	0.4	0.0	·	2.1	0.1	0.0	0.1	0.2	2.7	1.7	·	0.1	·	·	0.4	6.6	0.0		29.5	72	-12	17	10	11	·
	Weide	Schmograu	162	0.3	·	·	1.1	3.7	0.2	0.3	2.7	3.8	1.5	0.6	·	·	0.4	0.2	·	0.0	0.4	1.0	0.2	0.0	3.1	1.1	0.0	0.1	·	·	4.1	12.3	4.1		41.2			20	11	9	·
		Groß Ellguth	140	0.5	0.0	·	0.0	5.7	0.1	·	2.5	4.4	4.3	0.5	·	·	1.7	0.0	·	·	1.3	0.0	0.7	·	4.3	0.2	·	0.2	·	·	·	13.4	0.3		40.1	100	0	15	8	8	2
		Groß Schönwald	240	0.8	·	·	1.3	3.4	0.9	0.1	6.9	2.9	8.2	0.3	·	·	·	·	·	·	0.6	0.5	0.4	0.0	12.2	2.1	0.0	0.7	·	·	8.3	9.2	10.4		67.2	154	+24	18	10	11	·
	Weistritz	Wüstegiersdorf	469	0.4	·	·	4.0	1.2	0.1	0.9	2.1	3.1	12.0	2.6	·	·	2.1	·	·	0.2	0.3	0.5	·	0.6	3.4	0.5	0.1	0.1	0.1	·	·	7.5	0.2		42.0	68	-20	21	9	13	13
		Charlottenbrunn	465	2.0	·	·	0.8	0.7	0.0	0.7	2.5	4.7	17.2	1.9	·	·	2.9	·	·	0.5	0.5	1.9	0.0	0.4	4.2	0.6	·	0.1	0.0	·	·	5.1	0.0		46.7	64	-21	17	9	12	1
		Schweidnitz	230	·	·	·	0.2	1.2	·	·	1.2	6.8	6.1	1.4	·	·	0.8	·	·	0.4	0.4	0.6	·	·	6.2	2.6	·	0.4	·	·	·	4.1	0.2		33.1	64	-15	15	8	9	·
		Reichenbach	265	0.4	0.0	·	0.3	1.2	0.0	0.0	1.5	7.6	5.5	3.3	·	·	0.1	0.0	·	0.1	1.5	2.6	0.0	0.0	6.2	0.3	0.2	0.1	·	·	0.0	5.3	0.2		37.0	79	-10	17	9	9	·
		Bärmersgrund	550	2.8	0.0	·	1.6	0.9	0.2	1.4	4.7	6.8	16.1	7.0	·	·	0.4	0.2	·	0.3	1.3	0.9	0.2	0.1	7.9	1.0	·	1.3	1.4	·	·	7.8	0.0		61.2			21	13	15	13
		Kaschbach	620	3.0	0.0	·	2.0	1.0	0.5	2.5	4.0	7.0	12.0	3.0	·	·	·	·	·	·	3.6	2.0	0.5	·	3.4	6.2	·	0.0	1.6	·	·	5.6	0.0		55.9	68	-26	15	14	11	12
		Zobten	200	·	·	·	0.7	1.0	0.0	0.0	1.3	7.5	5.0	2.0	·	·	1.4	0.0	·	1.2	1.8	0.4	0.0	0.0	9.7	2.7	0.2	1.7	·	·	0.2	13.2	0.0		50.0	96	-2	16	12	8	4

1938 **Tägliche Niederschlagshöhen in Millimetern, gemessen um 7 Uhr morgens** April

Fluß-geb		Ort	See-höhe m	1	2	3	4	5	6	7	8	9	10	11	12	13	14	15	16	17	18	19	20	21	22	23	24	25	26	27	28	29	30	31	Monatssumme mm	% d. Norm.	Abweichung v. d. Norm.	Zahl der Tage mit Niederschl. ≥0.1	≥1.0	≥0.1	☒
Katzbach bis Glatzer Neiße	Weistritz	Alt Reichenau	378	08	.	.	34	09	00	02	26	57	78	02	.	.	01	01	.	10	09	17	00	02	50	07	.	05	01	.	.	49			366			11	8	13	1
		Salzbrunn	417																																				
		Freiburg	300	.	.	.	04	06	.	.	13	57	56	09	.	.	08	01	.	71	08	02	00	00	26	06	.	28	.	.	00	63	02		310	70	-13	16	6	11	4
		Ingramsdorf	178	.	.	.	15	26	.	.	11	26	14	59	.	.	.	.	.	21	14	20	.	.	68	.	.	46	08	.	01	69	63		461	102	+1	15	13	8	1
		Bresl.-Stabelwitz	120	01	00	.	12	31	05	03	25	56	34	07	.	.	09	.	.	03	02	01	08	02	38	30	.	12	03	.	.	76	04		362	82	-8	21	9	12	1
	Oder	Dyhernfurth	110	.	.	.	04	43	02	01	18	37	24	04	.	.	18	.	.	01	07	01	.	.	57	23	.	01	.	.	.	23	01		265	65	-14	17	8	9	1
		Leubus	98	.	.	.	09	42	01	.	18	29	27	15	.	.	21	.	.	.	12	03	01	.	23	33	02	34	12	.	01	19	18		320	86	-5	19	13	8	.
		Simsdorf	145	.	.	.	07	19	00	00	06	34	17	06	.	.	21	.	.	12	00	01	00	00	30	16	00	06	.	.	02	93	04		274	74	-10	15	8	9	3
Katzbach	Katzbach	Ketschdorf	440	13	05	.	24	08	.	20	00	108	107	25	.	.	08	.	.	.	00	14	03	01	47	09	.	31	02	.	.	61	.		486	80	-12	17	10	12	6
		Schönau	300	02	12	.	25	13	05	07	14	71	75	22	.	.	08	.	.	06	06	29	.	.	36	17	.	08	.	.	01	105	.		462	85	-8	19	11	9	4
		Goldberg	240	.	.	.	13	09	03	07	19	50	102	31	.	.	.	.	.	10	02	20	.	.	59	12	.	17	10	.	03	78	02		447	99	0	18	12	10	2
	Wütende Neiße	Altröhrsdorf	322	08	.	.	19	07	.	11	30	90	110	05	.	.	.	.	.	.	10	19	12	02	63	13	.	06	.	.	.	65	.		470	80	-12	16	11	10	5
		Klonitz	275	03	.	.	30	08	03	08	13	74	61	03	.	.	.	.	.	54	03	23	01	01	54	06	.	00	.	.	02	76	01		424	83	-9	19	8	11	7
		Seichau	200	01	.	.	12	08	.	06	15	52	39	34	.	.	00	.	.	05	02	12	.	.	55	05	.	13	00	.	.	85	.		344	78	-10	15	9	9	.
	Schwarz-wasser	Kaiserswaldau	187	.	04	.	01	04	13	04	15	56	54	12	.	04	06	.	.	.	11	02	13	.	45	23	05	75	16	.	09	127	.		509	124	+10	21	12	10	1
		Fuchsmühl	140	.	.	.	40	59	04	03	22	80	44	28	.	.	05	.	.	10	04	05	.	.	83	21	04	10	.	.	02	40	01		465	119	+8	19	11	9	.
		Harpersdorf	235	01	00	.	38	02	08	14	38	87	51	15	.	.	22	.	.	.	19	18	.	.	28	10	.	18	00	00	.	63	.		432	85	-8	16	13	8	1
	K.	Liegnitz	121	00	00	.	19	26	06	01	15	76	62	06	.	.	00	.	.	12	01	01	.	.	27	18	.	28	.	.	00	118	00		416	116	+6	15	10	5	1
		Pilgramshain	260	.	.	.	08	06	.	02	13	54	60	04	.	.	03	.	.	19	05	09	00	00	65	08	05	12	.	.	00	73	02		348	76	-11	17	7	10	5
Bober bis Katzbach	Oder	Steinau	94	00	.	.	06	57	00	01	22	49	32	20	.	.	08	.	.	00	05	08	00	00	22	43	.	00	00	.	10	51	04		338	97	-1	15	9	8	.
		Wohlau	116	00	.	.	.	61	01	.	14	29	25	03	.	.	00	.	.	07	.	00	.	00	118	23	01	.	.	.	:	21	01		304	80	-8	12	7	6	2
		Köben	92	.	00	.	21	49	.	.	29	65	38	02	.	.	40	.	.	18	.	02	.	00	48	21	12	02	.	.	19	09	.		375	99	-1	15	11	8	.
	Bartsch	Kreisau	156	05	01	.	18	04	.	.	08	21	37	02	.	.	.	.	.	00	03	06	02	04	42	75	.	.	.	.	124	16	32		400	100	0	17	8	11	1
		Groß Wartenberg	167	02	.	.	00	45	05	02	27	54	58	02	.	.	01	00	.	.	06	03	11	00	57	11	.	12	.	.	121	101	26		544	126	+11	18	11	8	.
		Charlottenthal	119	01	00	.	10	22	02	00	57	37	75	02	.	.	.	.	.	00	11	00	.	.	61	22	.	18	.	.	133	65	77		530	144	+18	15	12	10	.
		Trebnitz	185	05	02	.	08	47	04	00	58	34	37	13	.	.	98	.	.	05	09	06	03	00	57	24	02	04	.	.	12	47	.		475	106	+2	20	10	9	.
		Trachenberg	91	03	00	.	12	23	01	00	64	32	36	07	.	.	13	.	.	08	01	04	.	00	47	22	03	03	00	.	24	02	00		305	76	-10	18	9	9	1
		Winzig	180	24	.	.	04	35	00	02	35	50	36	02	.	.	15	.	.	20	03	02	02	00	80	35	03	00	.	.	08	09	.		365	104	+2	18	9	8	3
		Groß Saul	120	05	01	.	27	34	01	.	45	23	47	07	.	.	00	.	.	18	02	03	00	.	53	46	08	20	.	.	57	23	01		421			19	11	9	1
		Guhrau	86	04	.	.	27	33	.	02	42	44	34	18	.	.	.	.	.	.	.	15	.	.	71	37	15	45	.	.	45	.	39		471	124	+9	15	13	8	.
	Faule Obra–Bartsch	Glogau	77	00	00	.	19	24	04	02	25	37	32	09	.	.	.	.	.	.	01	06	.	.	22	14	29	18	01	00	11	54	01		309	88	-4	18	11	8	1
		Fraustadt	102	06	01	.	25	20	07	.	38	23	49	06	.	.	24	.	.	10	.	09	00	.	57	73	08	10	.	.	55	45	00		466	119	+8	18	12	10	.
		Glogeiche	91	01	00	.	30	11	02	21	38	38	54	15	.	.	06	00	.	.	01	01	02	00	32	83	11	13	.	.	43	88	00		490	126	+10	19	13	12	3
		Freystadt	103	03	02	.	34	49	14	02	21	22	45	05	.	.	.	.	.	14	02	22	.	.	37	21	05	04	.	.	09	32	.		343	88	-5	19	11	9	1
	Faule Obra	Salisch ×	75	08	.	.	28	30	02	01	50	30	27	08	.	.	.	.	.	03	02	03	00	.	51	82	13	.	.	.	55	86	.		479	123	+9	17	10	7	1
		Schwenten	60	07	.	.	26	35	07	00	36	34	16	20	.	.	.	00	.	04	.	02	00	03	66	90	07	03	.	.	81	.	10		447			17	10	7	4
		Schwiebus	83	09	02	.	42	17	39	.	37	55	23	02	.	.	.	.	.	03	.	02	00	00	05	134	44	15	.	.	75	.	16		520	136	+18	17	11	7	.
	Bober–Faule Obra	Züllichau	85	04	.	.	31	25	20	00	74	46	19	24	.	.	.	.	.	.	00	05	00	00	15	13	31	12	.	.	50	.	01		370	108	+2	15	12	9	1
		Grünberg	168	15	09	.	59	22	16	09	28	33	20	04	.	00	00	.	.	13	00	03	00	00	42	41	07	12	.	.	51	03	01		328	90	-4	19	12	9	1
		Rothenburg	65	03	06	.	58	15	17	04	38	26	14	02	.	.	.	.	.	03	.	03	.	.	30	34	14	34	.	.	30	.	.		331	82	-7	17	11	9	.
		Griesel	80	12	.	.	52	29	62	03	105	40	12	08	06	.	.	.	.	.	.	13	.	02	53	95	35	46	03	.	27	.	01		604	146	+19	19	13	8	2
Bober	Lomnitz-Quelle	Hermsdorf (städt.)	580	21	01	.	29	11	02	17	30	93	52	04	.	.	63	02	.	07	18	07	.	12	36	10	01	06	18	.	01	178	08		620	100	0	24	14	14	3
		Neu Röhrsdorf	740	26	03	.	17	18	00	60	46	133	71	14	00	.	36	00	.	43	32	10	.	06	69	28	04	39	00	.	00	96	03		754			20	16	13	13
		Landeshut	442	20	.	.	10	05	00	29	26	58	43	01	.	.	04	.	.	09	14	05	00	01	28	13	03	01	.	.	.	40	07		317	61	-20	19	10	9	4
		Giesmannsdorf	530	35	08	.	21	03	.	24	47	66	50	22	.	.	16	.	.	05	10	15	.	05	38	13	.	15	.	.	01	73	10		477			20	15	11	9
		Gottesberg	600	12	02	.	06	10	00	06	26	74	67	04	.	.	.	00	.	57	13	19	.	10	57	14	.	23	02	.	.	85	00		487	80	-12	18	13	13	10
		Neudorf	451	07	02	.	07	04	.	37	17	59	34	18	.	.	63	.	.	23	.	15	.	05	54	08	05	20	.	.	.	129	08		575	87	-8	19	11	9	12

× Deutsch-Eck

1938 — Tägliche Niederschlagshöhen in Millimetern, gemessen um 7 Uhr morgens — April

Flußgebiet		Ort	Seehöhe m	1	2	3	4	5	6	7	8	9	10	11	12	13	14	15	16	17	18	19	20	21	22	23	24	25	26	27	28	29	30	31	Monatssumme mm	% d. Norm.	Abweichung v. d. Norm	Zahl der Tage mit Niederschl. ≥0.1	≥1.0	☼ ≥0.1	☒
Bober	Lomnitz	Hasenbaude	1077	2.6	0.4	·	3.6	4.6	0.3	2.0	4.1	10.8	11.2	7.0	0.0	·	1.4	0.1	·	3.0	2.7	2.3	0.0	2.7	7.9	1.6	0.6	10.4	1.6	0.1	0.3	18.3	0.4		92.0	94	-6	25	18	22	30
		Schneekoppe	1602	4.2	0.7	0.0	1.5	2.8	0.7	2.1	1.9	8.4	13.6	7.9	0.5	0.1	5.7	0.6	0.0	1.6	1.4	2.4	0.1	7.5	12.3	4.2	1.0	5.4	2.8	1.5	0.6	5.0	0.2		96.7	121	+17	28	20	28	30
		Krummhübel	650	1.4	0.2	·	3.0	4.4	·	1.1	3.9	10.1	9.5	5.5	·	·	1.6	·	·	5.0	1.9	2.4	·	0.8	5.2	2.1	·	4.9	2.6	·	0.4	10.9	·		76.9	95	-4	20	17	14	11
		Arnsdorf	443	0.3	·	·	0.7	0.6	·	0.7	1.6	5.4	4.1	1.4	·	·	1.9	·	·	1.0	2.4	0.9	·	0.3	1.8	0.4	0.3	4.1	0.3	·	·	9.2	0.3		37.7	58	-27	20	10	12	7
		Forstbauden	900	1.9	0.1	·	2.3	2.6	0.3	·	2.7	10.0	9.6	3.9	·	·	3.8	0.0	·	2.6	2.5	1.1	·	1.5	3.6	1.8	0.5	6.4	0.7	·	0.0	26.7	0.8		85.4	92	-8	21	16	16	16
	B.	Hirschberg	347	2.3	·	·	·	2.2	·	2.0	3.9	4.0	3.7	1.1	·	·	4.4	·	·	1.9	2.0	0.7	0.3	·	3.1	0.7	·	2.5	·	·	·	9.8	2.4		47.0	90	-5	17	14	10	1
	Gr. Zack.	Schreiberhau	643	3.4	1.5	·	2.9	3.1	1.1	4.4	10.4	11.3	11.8	3.7	·	·	4.3	·	·	1.6	1.1	2.9	·	0.3	4.5	1.4	0.3	3.5	0.6	·	·	13.7	0.1		87.9	105	+4	22	17	13	16
		Schneegrubenbde	1490	5.4	1.1	0.3	0.9	0.9	1.6	0.7	6.1	3.4	7.6	5.6	0.5	0.2	5.9	0.7	1.6	2.1	1.9	0.9	0.1	2.9	7.1	3.1	0.8	4.2	1.2	0.3	·	1.2	0.4		66.2	66	-34	29	17	27	30
		Hain	535	1.5	0.5	·	3.0	4.0	·	2.1	5.2	6.7	6.9	3.5	·	·	1.4	·	·	1.4	1.2	2.0	·	1.0	3.0	1.4	0.3	3.8	1.2	·	0.2	12.2	0.3		62.8	91	-6	22	18	14	11
	Sprotte–Gr. Zacken	Johnsdorf	430	2.5	0.0	0.0	2.4	1.4	0.2	4.8	6.2	10.5	6.9	3.0	·	·	0.9	·	·	0.8	1.0	1.8	0.4	0.5	2.5	1.7	·	3.4	0.5	·	0.0	16.5	1.1		62.0	110	+6	21	15	13	8
		Ludwigsdorf	440	1.5	0.2	·	2.1	2.8	1.9	0.5	3.8	8.9	5.1	1.8	·	·	5.5	·	0.1	·	1.1	1.7	0.8	1.5	1.9	0.3	·	3.1	·	·	3.2	2.1	·		49.9	78	-14	21	16	13	·
		Lähn	230	0.3	0.8	·	2.3	1.8	1.0	2.1	2.2	5.3	2.9	2.0	·	·	4.1	·	·	0.2	·	2.0	0.1	0.1	1.5	0.2	1.7	5.4	0.4	·	0.4	15.0	0.1		52.4			23	14	11	4
		Bunzlau	200	0.2	0.0	·	1.7	1.2	0.0	0.4	3.8	3.3	7.8	2.5	·	·	6.0	·	·	1.5	0.7	·	·	·	2.6	1.4	0.4	3.4	0.0	·	0.0	16.5	1.3		55.2	117	+8	17	13	9	·
		Baierhaus	144	0.1	·	3.4	3.0	2.1	0.9	0.5	3.8	6.7	3.4	0.4	·	·	·	·	·	·	2.5	0.8	·	·	5.5	1.4	·	3.6	·	·	·	5.4	4.9		48.4			17	12	10	3
	Sprotte	~~Pollewitz~~ ×	183	0.2	·	·	2.1	7.8	0.4	0.4	2.2	4.7	4.8	0.2	·	·	1.0	·	·	1.0	0.0	1.0	0.0	0.4	5.1	5.5	0.5	0.7	·	·	0.8	3.1	·		41.9	107	+3	19	11	9	3
		Kotzenau	148	·	·	·	7.2	5.5	0.2	0.3	2.8	7.4	4.4	0.9	·	·	0.3	·	·	4.6	·	1.2	0.0	·	4.9	3.5	1.6	2.0	·	·	0.7	4.7	·		52.2	127	+11	17	12	11	·
		Buchendamm	133																																					
		~~Quaritz~~ ××	170	0.5	·	·	3.3	6.2	0.9	1.4	3.9	4.8	4.5	1.4	·	·	0.3	·	·	1.4	0.2	2.6	·	·	5.5	4.2	3.1	5.1	·	·	1.3	3.8	0.3		54.7	148	+18	20	15	8	·
	Queis	Flinsberg	470	5.4	0.9	·	5.0	1.6	1.6	7.1	5.4	9.5	10.7	3.2	·	·	5.2	·	·	3.0	1.0	1.3	·	0.2	5.3	1.6	·	12.4	0.2	·	·	28.5	0.9		110.0	119	+18	21	17	13	13
		Giehren	530																																					
		Greiffenberg	338	1.9	·	·	1.5	2.2	1.5	3.8	5.4	5.0	8.5	2.6	·	·	1.8	·	·	3.5	0.0	1.2	·	0.3	4.2	0.8	0.8	3.0	1.0	·	·	27.0	1.8		77.8	137	+21	20	17	10	5
		Beerberg	232	1.0	·	·	0.5	0.9	0.8	3.5	6.7	4.5	5.2	·	·	·	3.5	·	·	1.8	·	0.5	0.3	0.1	1.5	3.0	0.8	4.5	0.5	·	·	26.0	2.0		67.6	109	+6	20	11	10	2
		Lauban	270	0.4	·	·	1.2	1.5	0.8	3.2	2.3	4.2	4.4	0.2	0.0	0.3	4.1	·	·	0.4	0.3	1.1	0.3	0.2	2.5	1.1	0.7	1.2	0.3	·	·	23.2	2.2		61.1	113	+7	23	13	12	·
		Hagendorf	204	0.3	·	·	1.7	0.6	0.5	2.5	2.1	3.0	3.6	1.7	·	·	0.1	·	·	2.4	0.1	2.9	·	·	1.7	1.0	0.4	3.4	·	·	·	17.3	0.8		46.1			19	12	9	3
		Prinzdorf	165	0.0	·	·	3.8	1.3	0.5	0.1	2.0	4.5	8.1	2.5	·	·	3.8	·	·	5.1	0.2	2.2	0.1	·	3.6	1.4	1.8	7.7	0.1	0.1	0.2	15.9	3.9		74.9	159	+28	22	15	11	4
	Gr. Tschirne	Kohlfurt	193	·	0.2	·	2.6	1.4	1.3	1.6	3.3	5.1	4.1	2.1	·	·	1.7	·	·	1.6	0.7	2.9	0.0	·	2.1	2.4	1.0	3.6	·	·	0.2	14.7	0.2		52.8	93	-4	20	16	8	5
		Rauscha	151	0.2	0.3	·	1.7	1.0	0.6	1.0	2.6	5.2	3.0	0.5	·	·	1.1	·	·	3.1	·	2.4	·	·	2.0	0.4	1.5	5.1	·	·	0.4	14.3	20.0		66.4	130	+15	20	14	7	1
		Groß Selten	155	0.3	0.3	·	1.4	1.2	1.7	0.6	0.3	4.0	0.2	1.8	·	·	0.0	·	·	2.1	0.2	1.3	·	0.0	1.0	0.8	0.5	3.0	·	·	0.5	4.6	0.1		25.9	59	-18	25	10	10	·
		Seifersdorf	165																																					
	Bob.	Ober Briesnitz	110	0.7	·	·	4.6	4.9	1.5	0.3	3.2	3.9	1.6	0.0	·	·	·	·	·	2.1	0.4	1.5	·	·	5.4	1.5	0.9	1.1	·	·	0.6	5.5	0.1		40.8	95	-2	18	12	8	1
		Buchelsdorf	125	0.5	0.9	·	5.6	6.1	0.9	0.7	3.5	2.3	1.2	0.2	·	·	·	·	·	0.6	0.0	1.0	·	0.0	6.4	4.3	0.7	1.9	·	·	3.1	·	·		39.9	85	-7	17	10	8	7
O.	O.	Crossen	45																																					
Lausitzer Neisse	Zittau	Oybin	415	0.8	·	·	2.2	2.1	1.3	2.2	5.8	1.9	5.9	2.1	0.1	·	·	·	0.2	3.1	1.2	1.6	0.0	0.9	1.5	0.3	0.7	3.4	0.3	·	·	24.5	1.5		64.1	92	-6	22	15	14	4
		Walddorf	393	·	0.5	·	2.7	1.1	1.1	3.6	4.7	1.0	4.0	2.2	·	·	·	·	·	3.8	0.4	1.8	0.1	0.1	0.8	·	2.7	6.2	·	·	·	20.3	·		57.1	87	-9	18	13	14	·
		Zittau	240	0.2	0.0	·	0.9	1.2	0.5	1.7	3.3	2.1	4.7	1.5	·	·	·	·	·	2.5	0.5	1.5	0.0	0.4	0.2	·	0.4	6.1	0.7	·	·	19.6	0.2		48.2	88	-7	19	10	10	4
	Lausitzer Neisse	Hirschfelde	222	0.2	·	·	0.6	2.3	0.6	1.2	3.7	2.6	5.6	1.6	·	·	0.3	·	·	4.0	0.4	1.2	0.0	0.2	0.1	·	0.3	5.0	0.9	·	·	17.9	0.3		49.0	87	-7	20	10	4	5
		Reichenau	253	0.0	·	·	0.4	0.6	0.0	0.8	2.6	1.6	4.3	0.9	·	·	0.0	·	0.0	2.5	0.0	0.7	·	0.4	·	·	0.6	5.1	·	·	·	20.7	1.0		41.9	70	-18	14	7	8	4
		Oberstrahwalde	362	0.3	0.2	·	2.1	1.6	0.8	2.0	6.8	1.4	4.8	0.8	·	·	0.0	·	·	4.6	0.3	2.9	·	0.0	0.2	·	1.7	4.2	0.5	·	·	25.2	·		60.4	114	+7	18	11	8	5
		Schönberg	215	0.3	0.1	·	0.4	1.3	0.4	0.8	7.9	2.9	5.2	0.9	·	·	1.7	·	·	1.0	0.0	0.9	·	0.1	1.2	2.0	1.1	3.3	·	·	·	21.6	15.8		69.4	133	+17	20	12	10	·
		Görlitz	211	0.7	·	·	3.7	2.4	0.0	1.4	6.3	6.4	3.7	1.9	·	0.0	0.2	·	·	0.9	0.0	2.2	·	0.0	0.4	3.6	0.6	5.9	·	·	·	16.1	0.9		57.3	108	+4	17	11	9	·
		Lichtenberg	230	0.1	·	·	3.5	1.0	0.6	1.8	2.0	5.2	5.2	2.1	·	·	3.0	·	·	0.3	0.9	2.5	0.1	1.0	1.4	1.4	1.1	2.9	0.1	·	·	14.4	1.9		52.5			22	16	14	4
		Gelblach	160	0.0	·	·	1.8	2.2	1.0	3.0	3.5	4.8	2.1	0.0	·	·	·	·	·	3.0	·	2.5	0.5	·	·	2.3	3.6	7.5	·	·	·	13.0	·		50.8	98	-1	14	13	6	3
		Muskau	107	·	0.5	·	2.2	0.2	1.6	0.8	3.2	2.5	2.2	0.3	·	·	·	·	·	4.0		1.4	0.4	0.0	2.0	0.5	1.3	3.1	·	·	·	·	6.9		33.1	75	-11	17	11	11	·
		Forst	75	1.5	1.4	·	0.9	1.6	0.2	0.1	2.5	3.0	1.2	0.1	·	·	0.0	·	·	·	0.0	4.1	·	0.0	3.0	0.1	0.3	7.7	·	·	1.3	·	0.0		29.0	73	-11	16	10	7	1
	Lubst	Sommerfeld	85	·	1.0	·	5.2	3.5	0.4	0.0	2.2	1.9	1.5	0.8	·	0.1	·	·	·	0.2	0.0	3.0	·	·	2.3	0.2	0.8	4.0	·	·	2.2	·	·		29.3	69	-13	16	10	8	3
		Kanig	65	0.2	0.0	·	4.8	2.9	0.5	0.2	2.4	1.3	2.9	0.0	·	·	·	·	·	0.8	·	1.2	·	·	2.0	·	1.9	2.1	·	·	2.0	·	·		25.2	66	-13	14	10	3	1
		Guben	76																																					

× Heerwegen
×× Oberquell

1938 **Tägliche Niederschlagshöhen in Millimetern, gemessen um 7 Uhr morgens** April

Flußgebiet		Ort	Seehöhe m	1	2	3	4	5	6	7	8	9	10	11	12	13	14	15	16	17	18	19	20	21	22	23	24	25	26	27	28	29	30	31	Monatssumme mm	Monatssumme % d. Norm.	Abweichung v. d. Norm.	Zahl der Tage mit Niederschl. ≥0.1	Niederschl. ≥1.0	✳ ≥0.1	⊠
Warthe bis Lausitzer Neisse	Oder	~~Fürstenberg~~ ×	~~28~~	.	.	.	5.2	2.4	2.1	0.2	3.0	1.7	1.1	.	.	.	.	.	.	.	.	0.9	.	.	2.6	.	0.4	4.1	.	.	1.6	.	.		25.3			12	9	8	1
		Ziebingen	51	0.1	0.1	.	2.7	4.5	1.4	0.1	0.3	1.0	0.6	.	.	.	.	.	.	.	.	0.4	.	1.0	4.3	6.3	0.1	2.5	0.6	.	2.4	0.3	0.1		23.3	64	-13	13	8	6	1
		Müllrose	42	0.4	0.0	.	2.2	4.1	1.2	0.1	2.3	0.9	0.6	0.3	.	.	.	.	.	.	0.1	.	0.9	.	.	0.9	0.2	4.9	7.0	.	0.3	4.6	0.2	2.6		33.8	100	0	13	8	4	4
		Sternberg	95	1.7	.	.	3.3	2.4	7.5	0.4	5.1	4.6	1.1	.	.	.	.	.	.	.	.	0.8	.	.	5.6	11.8	3.4	5.7	1.4	.	3.4	.	.		58.2	161	+22	15	13	7	2
		Frankfurt Oder (Stadtgärt.)	76	0.6	0.0	.	4.5	3.0	3.2	0.0	2.3	0.0	0.2	0.2	.	.	.	.	0.0	0.0	0.0	0.1	0.0	0.0	2.3	1.0	0.8	3.3	3.9	0.8	4.4	0.1	0.5		31.7	91	- 3	17	9	6	.
		Küstrin	21	1.6	.	.	2.1	2.2	0.6	.	2.1	0.6	0.7	.	.	.	.	.	.	.	.	0.5	.	.	2.4	6.1	2.8	4.7	5.9	1.6	5.2	.	.		39.1	118	+ 6	15	11	3	2
Warthe	Netze bis Quelle	Breitenmarkt	253	1.5	0.5	.	1.8	5.8	0.8	2.9	3.7	4.8	5.4	0.8	0.2	.	1.2	3.4	.	.	0.2	0.4	1.3	4.6	1.8	0.3	.	.	.	.	10.0	5.0	5.0		61.4	127	+13	22	15	13	.
		Kirchlinden	192	0.4	0.0	.	1.5	2.3	0.4	0.0	0.1	2.3	1.5	0.2	.	.	3.3	0.8	.	.	1.6	1.0	0.3	0.5	3.0	0.7	.	0.3	.	.	16.0	10.2	2.0		50.4	102	+ 1	20	12	11	.
		Wierzebaum	63	.	.	.	4.8	3.2	4.3	3.2	.	.	.	0.8	.	.	.	.	.	.	.	0.0	.	.	4.6	12.0	.	3.2	8.4	.	6.4	.	0.5		50.6	142	+15	10	9	3	2
		Keilchensee	43	.	.	1.5	4.0	1.5	7.5	0.2	2.7	2.4	0.1	.	.	.	0.3	.	.	.	.	2.0	.	.	7.8	12.7	3.5	3.3	7.2	.	7.4	.	1.3		65.4	176	+28	17	14	4	2
		Dürlettel	101	.	0.4	.	3.0	0.8	1.5	.	1.8	2.5	1.8	.	.	.	.	.	.	.	.	1.2	.	.	5.0	18.5	3.0	2.1	.	.	10.2	0.2	.		57.0	211	+30	14	11	6	2
		Blesen	40	0.3	0.0	0.0	7.2	0.5	3.5	0.0	1.0	0.8	0.4	0.1	.	.	.	.	.	.	2.0	0.3	.	.	3.2	9.8	1.6	1.3	5.4	.	9.8	.	.		45.8	128	+11	15	9	6	3
	Netze, Kaddow u. Lobsonka	Dobrin	158	6.1	0.3	6.5	2.3	3.9	3.8	1.3	3.6	1.5	.	.	.	.	.	.	.	.	0.9	2.1	.	.	3.4	11.5	4.9	1.1	2.6	0.3	0.0	0.9	4.6		61.1	182	+28	19	15	10	4
		Neustettin	139	10.4	.	5.7	3.3	6.7	3.5	1.7	1.6	1.1	2.1	.	.	.	.	.	.	.	0.2	5.0	.	.	.	19.5	5.4	1.9	1.2	0.8	.	0.2	3.3		73.6	190	+35	18	15	3	2
		Gr. Karzenburg	162	16.0	0.4	11.0	5.0	6.0	16.0	3.0	2.0	2.0	0.3	.	.	.	.	.	.	.	4.0	9.0	.	.	.	25.0	9.0	2.0	1.2	1.3	0.1	1.1	6.0		120.4	250	+72	20	17	7	3
		Hammerstein	135	7.4	.	6.3	3.0	7.0	6.5	2.0	3.0	1.5	1.0	.	.	.	.	.	.	.	1.9	0.3	.	.	1.2	16.5	6.3	1.6	2.4	.	.	1.0	7.7		77.1	192	+37	18	17	9	.
		Ratzebuhr	128	7.1	.	4.9	3.9	6.1	2.0	0.8	2.7	1.6	1.0	.	.	.	.	.	.	.	0.0	1.6	.	2.5	1.2	15.0	5.0	1.8	2.2	.	.	.	2.1		61.5	182	+28	17	16	8	3
		Jastrow	107	1.5	1.0	5.0	2.9	3.3	1.4	1.2	4.0	1.7	0.9	0.2	.	.	.	.	.	.	1.5	4.5	0.2	0.3	1.5	16.2	4.8	0.5	7.4	.	.	.	11.3		68.3	184	+31	21	16	13	3
		Hasenfier	143	5.1	0.1	5.5	4.2	5.1	3.0	0.9	3.7	4.4	0.4	.	.	.	.	.	.	.	0.0	2.7	.	2.5	1.6	17.1	3.0	0.0	2.9	0.4	.	.	6.2		68.8			18	14	8	5
		Pielburg	140	2.8	3.2	5.3	4.4	4.8	4.6	1.0	1.9	2.2	1.0	1.8	.	.	.	.	.	.	0.0	3.2	.	0.0	.	18.3	4.1	4.5	0.7	0.5	.	.	3.3		65.6	178	+29	17	14	8	4
		Brotzen	143	6.8	.	5.2	4.4	5.1	4.2	1.2	4.1	3.1	1.6	0.2	.	.	.	.	.	0.2	0.8	0.3	.	0.1	0.5	17.8	4.2	2.1	2.0	0.6	0.9	.	9.9		75.3	192	+36	22	14	14	9
		Neuhof (Kr. Dramb.)	145	5.2	4.2	4.0	3.2	3.6	5.2	4.0	2.4	2.1	2.3	.	.	.	.	.	.	.	4.3	3.2	2.1	.	3.2	18.3	3.8	1.2	2.8	3.6	.	.	6.3		83.4	218	+45	20	19	9	1
		Deutsch Krone	118	5.4	0.9	3.4	7.9	1.7	2.0	0.0	2.2	3.3	1.2	0.0	.	.	.	.	.	0.0	0.0	1.7	.	.	1.2	11.6	5.1	0.5	2.4	0.5	0.7	.	4.2		55.9	147	+12	18	14	7	2
		Krojanke	104	3.9	2.3	3.6	2.7	3.9	2.3	0.3	5.0	1.7	1.6	.	.	.	.	.	.	.	.	0.3	.	.	1.8	15.7	8.1	0.3	5.7	0.3	.	.	13.4		69.6	219	+38	13	11	8	1
		Schneidemühl	57	2.6	2.7	2.3	4.2	6.7	3.1	0.5	2.3	2.5	0.7	0.1	.	.	.	.	.	2.0	0.0	0.3	.	.	4.0	10.8	7.3	0.0	9.0	0.3	0.6	.	1.2		58.2	176	+25	14	12	9	1
	Netze	Hammer	50	2.2	5.1	3.3	5.4	4.5	2.2	1.8	.	2.8	.	.	.	.	.	.	.	0.3	4.3	2.3	.	.	2.2	13.2	9.5	.	10.1	0.0	3.4	.	.		72.6	215	+39	16	15	8	2
		Glashütte	40	1.6	.	.	7.2	3.7	6.1	0.1	.	1.5	.	.	.	.	.	.	.	0.7	.	2.3	.	.	1.7	15.6	5.3	.	8.7	.	4.1	.	.		58.6	169	+24	13	11	6	2
	Netze, Drage	Wusterwitz	125	4.6	.	5.0	6.8	6.1	5.2	2.3	6.2	2.7	2.2	1.2	.	.	.	.	.	.	3.2	2.1	.	.	0.5	25.0	3.6	3.5	1.7	3.7	0.8	.	7.1		93.5	224	+52	20	18	8	2
		Dramburg	123	3.7	.	4.1	0.2	3.8	5.6	2.3	.	10.4	0.9	.	.	.	.	.	.	.	2.3	0.9	.	.	0.5	18.5	1.6	7.4	1.2	7.3	0.8	.	4.2		75.7	195	+37	18	13	8	3
		Wedelsdorf	94	4.6	2.0	1.5	7.2	4.1	6.6	2.1	1.0	6.0	0.4	.	.	.	.	.	.	.	3.0	0.1	.	1.5	6.0	14.8	4.0	1.6	6.0	.	1.9	.	0.3		74.7	208	+39	20	17	10	2
		Henkendorf	120	4.2	0.2	2.7	4.2	4.1	5.1	0.2	0.7	8.3	.	.	.	.	.	.	.	.	1.2	.	.	0.6	1.2	15.1	4.1	.	4.6	1.2	1.0	.	2.3		61.0	157	+22	18	14	7	2
		Krumpohl	100	2.4	3.2	4.5	4.2	2.3	1.7	5.6	0.8	3.9	1.8	.	.	.	.	.	.	.	1.4	6.7	.	0.7	5.9	8.8	6.7	0.8	5.6	0.9	2.4	0.0	11.3		81.6	228	+46	21	17	8	4
		Klosterfelde	59	1.2	0.3	1.1	4.4	2.6	4.8	0.2	0.1	0.0	.	.	.	.	.	.	.	1.9	0.0	0.7	.	0.1	3.6	9.7	0.1	0.1	3.8	2.3	3.8	.	.		40.8	114	+ 5	18	11	7	.
	Netze	Driesen	31	1.3	.	1.6	5.5	2.0	4.5	0.3	1.0	0.2	0.5	.	.	.	.	.	.	0.7	0.0	0.0	0.0	1.3	5.4	13.3	5.2	0.8	11.3	.	5.0	.	.		59.9	162	+23	17	12	4	.
		Friedeberg	75	1.2	.	1.1	3.9	2.5	3.2	0.2	2.1	0.9	0.4	0.0	.	.	.	.	.	0.3	0.0	1.7	.	0.3	2.4	7.5	5.1	1.0	5.0	0.2	4.0	0.0	0.0		42.0	115	+ 3	19	13	10	3
	Mündung-Netze	Schmiddelbrück	65	0.7	.	.	2.0	1.1	2.9	0.3	0.9	2.0	1.0	.	.	.	.	.	.	.	.	0.0	.	.	4.5	8.7	4.5	1.3	3.0	2.7	4.3	.	.		39.9	98	- 1	15	12	7	3
		Landsberg a. d. W.	68	0.4	0.0	0.0	4.6	0.8	0.4	0.3	1.4	4.1	0.6	.	.	.	.	.	.	.	0.0	0.0	.	0.2	6.2	11.0	4.1	1.5	7.0	1.2	5.4	.	.		49.2	129	+11	16	10	8	3
		Zielenzig	70	3.1	.	.	6.8	3.2	3.1	0.3	4.0	3.7	2.8	.	.	.	.	.	.	.	.	0.2	.	.	1.7	20.2	6.0	2.7	4.5	.	8.0	.	0.9		77.2	193	+37	16	13	7	.
		Kriescht	19	1.0	0.0	.	3.1	0.5	1.6	0.0	0.7	2.1	0.6	2.7	.	.	.	.	.	.	.	.	.	.	3.4	17.8	3.3	2.5	5.7	1.0	7.6	.	0.0		57.6	176	+25	15	12	7	.
		~~Drossen~~ ××	~~50~~	1.5	.	.	2.6	2.1	2.0	0.1	2.2	2.5	0.3	0.3	.	.	.	.	.	.	.	0.0	.	.	4.2	8.1	3.8	6.8	5.7	1.9	6.0	.	.		50.1			16	13	6	1
Mündung bis Warthe	Oder	Soldin	76	0.8	.	0.3	3.3	1.5	4.4	0.2	3.3	4.5	2.3	0.5	.	.	.	.	.	.	0.0	1.4	.	.	2.4	19.4	3.4	1.9	2.6	1.4	5.1	.	0.0		59.2	169	+24	18	14	10	4
		Berneuchen	44	0.9	.	0.4	2.6	0.5	3.0	0.5	1.7	1.7	3.4	0.3	0.4	.	.	.	.	.	.	.	.	.	3.0	12.9	4.4	2.3	3.2	2.4	6.6	.	1.5		49.2	136	+13	19	12	5	.
		Grüneberg	69	0.8	.	0.2	4.2	3.2	.	0.1	2.3	1.8	2.4	.	.	.	.	.	.	0.3	0.7	4.8	.	0.1	0.9	5.4	4.2	3.7	1.7	2.0	6.1	1.5	.		52.4	144	+26	20	13	8	.
	Alte Oder	Müncheberg	60	0.2	.	.	3.3	3.1	1.3	0.0	4.5	0.1	1.0	1.3	.	.	.	.	1.1	0.0	0.1	.	.	.	2.3	1.0	1.6	3.2	3.6	3.5	4.7	0.6	.		36.5	103	+ 1	18	14	8	.
		Wriezen	8	0.8	.	.	4.5	6.2	0.7	.	5.5	.	1.2	0.8	.	.	.	.	1.2	.	0.1	2.1	.	.	0.8	3.2	3.1	3.7	0.7	3.1	8.4	0.3	.		46.4	128	+10	18	11	6	.
		Kienitz (Amt)	9	0.8	.	.	2.8	3.3	0.4	.	4.8	.	1.0	0.2	.	.	.	.	.	.	.	1.3	.	.	3.0	5.2	4.4	6.5	2.7	3.7	7.0	0.3	.		47.4	127	+10	16	12	3	
		Eberswalde	42	1.8	0.0	0.7	5.7	6.4	2.4	0.1	4.2	0.0	2.9	0.1	.	.	.	.	1.7	.	0.0	0.4	.	0.4	2.1	4.6	3.9	1.3	1.1	0.5	5.2	0.2	0.0		46.2	118	+ 7	20	13	8	1

× Neuzelle
×× Sonnenburg

-62

Flußgebiet		Ort	Seehöhe m	1	2	3	4	5	6	7	8	9	10	11	12	13	14	15	16	17	18	19	20	21	22	23	24	25	26	27	28	29	30	31	Monatssumme mm	Monatssumme % d. Norm.	Abweichung v. d. Norm.	Zahl der Tage mit Niederschl. ≥0.1	Niederschl. ≥1.0	* ≥0.1	⊠
Mündung bis Warthe	O.	Königsberg (Nm.)	19	0.5	·	0.4	1.8	0.5	2.9	·	1.6	2.3	2.7	·	·	·	·	·	·	·	·	0.0	·	·	1.9	10.1	3.1	5.2	1.8	1.2	5.4	·	2.3		43.4	131	+ 10	16	13	8	·
	Welse	Friedrichswalde	85	0.9	·	0.5	1.8	5.5	1.2	0.7	2.6	0.4	2.8	·	·	·	·	·	1.5	·	0.1	0.5	·	1.3	·	5.7	2.3	2.4	0.9	·	4.0	0.1	0.0		34.6	88	− 4	19	11	6	1
	Welse	Angermünde	45	0.7	·	0.1	3.3	2.8	2.0	0.0	1.3	0.1	2.5	0.0	·	·	·	·	1.1	·	0.6	0.2	·	1.2	0.4	8.8	1.8	3.0	0.7	0.0	7.6	0.0	·		37.2	109	+ 3	18	10	12	·
	Welse	Gramzow	65	0.4	·	0.7	3.0	1.0	2.5	·	2.5	0.9	1.6	·	·	·	·	·	0.4	·	·	0.2	·	·	·	4.9	6.2	3.1	1.1	·	9.2	0.4	·		37.5	117	+ 6	16	10	7	·
	Oder	Gartz	5	0.5	·	0.7	2.7	1.5	3.5	·	2.0	0.6	1.9	0.5	·	·	·	·	0.9	·	0.0	2.2	·	0.5	0.0	9.4	2.0	2.0	1.2	·	6.4	0.2	·		36.7	127	+ 8	17	10	5	·
	Oder	Bahn	50	1.6	·	2.0	5.5	3.5	3.2	0.3	1.5	2.1	2.3	·	·	·	·	·	·	·	0.1	1.0	·	0.2	2.1	27.8	4.8	1.6	0.8	·	5.6	0.1	·		68.7	177	+ 26	19	13	8	2
	Oder	Stettin (Stadt)	34	0.3	·	1.4	2.3	0.4	3.7	0.4	0.7	0.7	3.2	0.7	·	·	·	·	·	·	0.1	4.2	·	0.5	0.9	20.0	1.0	3.1	1.8	·	9.0	0.1	·		53.3	144	+ 16	19	10	7	·
	Plöne	~~Berlinchen~~ *	64	5.2	·	·	3.7	1.5	4.9	·	·	5.6	·	·	·	·	·	·	·	·	·	·	·	·	10.5	12.5	3.4	0.3	·	·	·	6.2	·		53.2			10	9	5	3
	Plöne	Pyritz	40	1.0	·	1.0	3.5	1.6	2.8	0.2	1.0	1.9	4.6	·	·	·	·	·	·	0.3	0.0	1.0	·	·	5.3	11.4	2.5	0.8	0.7	0.2	5.8	0.1	·		45.7	131	+ 11	19	13	7	3
	Ihna	Butow	90	2.4	·	1.7	7.2	2.0	15.0	0.2	·	0.1	2.7	0.1	·	·	·	·	·	·	1.1	0.1	·	0.3	3.2	18.7	3.4	0.1	0.2	0.1	3.8	·	·		61.8	167	+ 25	19	11	9	4
	Ihna	Arnswalde	55	2.5	·	2.0	7.4	4.4	4.6	0.6	0.8	1.4	1.4	0.5	·	·	·	·	·	0.4	·	1.9	·	·	6.5	15.6	5.2	2.1	2.8	0.3	2.8	·	·		63.2	171	+ 26	19	14	7	·
	Ihna	Voßberg	85	2.1	2.0	1.8	4.4	3.8	11.1	0.8	1.1	2.5	2.2	0.7	·	·	·	·	·	·	1.4	0.4	·	·	4.7	18.0	2.5	1.1	1.5	1.1	2.8	0.1	·		65.5	164	+ 26	21	17	8	1
	Ihna	Stargard	28	1.1	·	1.1	4.5	1.3	3.4	0.0	1.2	1.0	5.9	·	·	·	·	·	·	·	·	0.0	·	0.0	7.5	21.1	4.7	1.3	0.8	·	4.5	0.1	0.0		53.5	150	+ 18	15	13	5	3
	Ihna	Gollnow	16	0.2	·	2.0	7.9	0.3	4.9	0.2	1.1	1.4	0.9	0.1	·	·	·	·	·	·	·	0.2	·	·	0.1	14.9	3.3	1.3	4.5	·	3.5	·	·		40.8	110	+ 4	16	10	6	·
Von der Oder bis zur dänischen Grenze																																									
Stettiner Haff	H.	Neuhaus (Kr. Randow)	18	0.6	·	2.2	2.4	1.4	4.6	0.8	·	2.7	1.1	0.8	·	·	·	·	·	·	0.2	1.5	·	1.2	·	12.9	2.2	2.6	3.4	·	7.0	0.6	·		48.2	140	+ 13	18	13	9	·
	Uecker	Kaakstedt	45	0.7	·	0.7	4.7	3.6	3.8	0.2	0.2	1.6	2.3	·	·	·	·	·	1.2	·	0.3	0.7	0.1	·	·	7.5	·	3.2	1.2	·	10.0	4.1	·		63.1	186	+ 29	19	12	3	·
	Uecker	Prenzlau	33	0.7	·	0.6	1.4	0.9	3.1	·	2.6	0.8	1.1	·	·	·	·	·	·	·	·	·	·	0.3	·	6.1	0.9	1.6	1.2	·	4.9	1.7	·		27.3	91	− 3	15	9	5	1
	Uecker	Feldberg i. M.	90	1.2	·	1.5	3.7	4.2	4.8	0.3	0.5	·	2.1	·	·	·	·	·	0.8	0.2	0.8	0.1	·	·	·	5.9	0.3	0.8	1.4	·	5.1	3.7	4.1		41.5			19	11	5	·
	Uecker	Schönhausen	108	0.5	·	1.0	2.7	4.2	·	·	3.9	1.5	2.0	·	·	·	·	·	·	·	0.7	0.9	·	2.1	·	8.6	0.2	3.1	0.8	·	3.6	1.6	·		38.1	100	0	15	11	5	·
	Uecker	Pasewalk	14	0.3	·	1.4	1.4	0.8	2.3	0.2	1.5	0.4	1.9	·	·	·	·	·	0.1	·	0.0	0.0	·	1.6	0.0	6.9	1.0	3.0	0.3	·	5.8	1.4	·		29.3	73	− 11	17	10	5	·
	Uecker	Ückermünde	2	0.9	0.5	2.2	2.5	1.4	4.2	1.4	0.2	0.4	2.8	·	·	·	·	·	·	·	2.1	1.2	·	·	·	13.8	1.7	0.8	·	·	3.7	·	0.8		40.6	107	+ 3	17	11	6	·
	Haff	Schwichtenberg	10	0.6	0.3	0.5	2.6	2.4	3.4	0.2	0.3	1.7	0.3	·	·	·	·	·	·	0.1	0.2	0.4	0.1	·	·	10.1	·	0.6	2.7	·	3.6	4.6	·		34.1	107	+ 2	19	8	3	·
	Haff	Kaseburg	3	0.7	·	0.3	3.7	3.5	6.3	0.0	·	0.5	4.0	·	·	·	·	·	1.7	·	0.9	1.3	0.0	1.0	·	16.1	·	4.7	0.9	·	4.0	0.5	0.9		57.0	134	+ 13	17	10	8	1
	Haff	Misdroy	7	0.5	·	4.2	3.4	2.6	4.0	0.5	0.5	1.1	3.4	·	·	·	·	·	·	0.0	0.2	0.2	0.0	·	·	12.3	·	4.7	0.7	·	2.6	0.5	0.2		47.6	104	+ 2	17	9	6	·
	Haff	Kölpinsee	1	2.2	·	5.4	3.5	2.6	3.4	1.0	0.5	·	3.3	·	·	·	·	·	2.0	·	1.5	0.5	·	·	·	10.5	·	3.5	2.4	·	2.4	0.5	0.5		45.7	120	+ 8	17	13	·	·
	Peene	Vollrathsruhe	97	·	·	2.0	2.1	5.3	3.8	1.6	0.8	·	1.8	·	·	·	·	·	2.6	·	2.6	3.1	·	3.0	·	3.6	0.4	0.1	·	·	3.0	3.0	·		38.8	87	− 9	16	13	5	1
	Peene	Malchin	10	0.1	·	2.1	2.6	5.4	5.8	0.6	2.8	·	1.2	·	·	·	·	·	0.3	0.9	3.4	1.6	0.5	0.2	0.0	2.4	·	0.2	·	·	2.9	3.0	·		36.0	103	+ 1	18	11	8	1
	Peene	Dargun	15	0.5	·	2.0	1.7	4.1	6.8	0.7	0.7	·	·	·	·	·	·	·	·	·	0.1	1.0	·	·	·	7.2	·	1.9	·	·	2.4	4.0	0.3		33.4	86	− 6	14	9	2	·
	Peene	~~Karpin~~ **	78	0.6	0.0	1.4	4.7	7.3	2.1	0.3	3.4	0.0	0.5	·	·	·	·	·	0.5	·	2.0	1.2	·	0.3	·	4.0	1.1	1.3	1.0	·	5.1	2.6	0.0		39.4			18	13	8	1
	Peene	Vorheide	112	·	·	2.5	1.0	4.6	2.4	0.0	2.0	2.4	1.0	·	·	·	·	·	·	·	0.7	0.8	·	0.6	0.2	5.1	0.5	1.4	1.4	·	4.6	5.3	·		36.5	96	− 1	17	12	8	2
	Peene	Neubrandenburg	17	0.4	·	2.4	3.4	3.2	6.9	0.1	2.6	2.8	1.0	·	·	·	·	·	0.6	·	0.1	0.3	·	2.4	·	3.8	0.4	2.2	1.1	·	3.6	3.8	1.6		42.7	115	+ 6	20	14	4	·
	Peene	Treptow a. T.	28	0.3	1.0	1.0	1.5	3.0	3.0	0.3	2.5	·	0.9	·	·	·	·	·	0.0	·	0.0	1.0	·	3.0	·	4.0	·	3.5	0.5	·	3.0	1.1	0.4		30.0	79	− 8	17	12	7	5
	Peene	Groß Rakow	22																																						
	Peene	Tribsees	5	0.6	0.2	3.3	2.1	2.9	2.5	0.8	2.8	·	0.2	·	·	·	·	·	0.6	·	0.5	0.0	·	1.5	·	8.2	·	0.2	·	·	1.0	4.6	0.1		32.1	82	− 7	17	9	4	·
	Peene	Pensin	5	1.1	1.1	2.6	2.9	3.3	1.5	0.8	2.3	0.9	0.7	·	·	·	·	·	1.1	·	0.9	0.4	0.1	0.1	·	7.2	·	·	·	0.2	3.0	2.5	1.5		34.2	90	− 4	20	12	6	·
	Peene	Gützkow	18	2.4	0.2	1.2	3.6	1.4	2.2	·	0.5	·	1.2	·	·	·	·	·	0.0	·	0.1	1.8	2.2	2.0	·	11.9	·	3.0	0.1	·	3.1	1.7	·		38.6	110	+ 4	17	13	6	1
	Peene	Anklam	5	1.1	·	2.2	1.2	0.9	2.8	0.4	·	1.6	0.4	·	·	·	·	·	0.3	0.0	0.6	1.1	0.0	0.3	·	7.8	·	2.8	0.7	·	3.7	1.8	·		29.7	80	− 7	17	10	6	·
	Peene	Wolgast	8	1.7	·	4.4	2.6	3.7	2.3	0.2	2.2	1.6	0.9	·	·	·	·	·	·	·	2.4	1.5	·	·	·	8.4	·	2.0	0.9	·	2.3	·	0.4		36.9	97	− 2	16	12	5	1
Mecklenbg.-vorpommersche Küste	Osts.	Greifswald	5	1.4	0.4	2.2	2.2	2.8	5.8	0.3	0.5	·	0.6	·	·	·	·	·	0.0	·	1.3	1.2	·	0.1	·	10.7	·	0.9	0.0	·	1.4	0.3	0.2		32.7	76	− 10	17	9	3	·
	Osts.	Reinkenhagen	28	·	·	2.3	4.0	4.6	0.0	·	·	·	0.8	·	·	·	·	·	0.0	·	0.3	·	·	·	·	3.9	·	0.2	·	·	·	0.8	2.0		18.9	48	− 20	9	5	1	1
	Strelasund, Rügen	Putbus	50	1.0	0.3	4.4	1.9	1.7	0.4	·	0.1	·	1.4	·	·	·	·	·	0.7	·	·	·	·	1.8	·	11.4	·	0.8	·	·	1.4	0.4	·		27.7	69	− 12	14	8	3	·
	Strelasund, Rügen	Altenkirchen	20	·	1.1	4.2	3.3	0.4	·	·	0.3	·	·	·	·	·	·	·	·	·	0.3	·	·	0.7	·	4.9	·	·	·	·	0.6	·	0.3		16.1	45	− 20	10	4	1	·
	Strelasund, Rügen	Kloster	15	0.4	0.6	3.7	1.5	0.6	·	·	·	·	0.5	·	·	·	·	·	0.2	·	0.2	·	0.8	·	·	3.3	·	0.2	·	·	1.3	3.4	1.5		17.6	43	− 15	14	6	·	·
	Strelasund, Rügen	Gingst	8	0.6	0.3	4.9	3.8	1.2	0.0	·	0.4	·	0.0	·	·	·	·	·	0.2	·	0.3	·	0.1	0.0	·	7.9	·	0.5	·	·	2.1	·	·		22.3	53	− 24	12	5	3	·
	Strelasund, Rügen	Stralsund	5	0.7	0.9	3.7	0.5	0.3	0.2	0.2	1.6	0.1	·	·	·	·	·	·	0.0	·	0.1	·	0.1	0.0	·	3.8	·	0.0	·	·	1.1	1.4	0.5		14.0	34	− 27	15	5	3	·

* Schönow
** Neustrelitz 64

Tägliche Niederschlagshöhen in Millimetern, gemessen um 7 Uhr morgens

April

Flußgebiet		Ort	Seehöhe m	1	2	3	4	5	6	7	8	9	10	11	12	13	14	15	16	17	18	19	20	21	22	23	24	25	26	27	28	29	30	31	Monatssumme mm	Monatssumme % d. Norm	Abweichung v. d. Norm.	Zahl der Tage mit Niederschl. ≥0.1	≥1.0	Schnee ≥0.1	⊠
Mecklenbg.-vorpommersche Küste	Ostsee	~~Starkow~~ ×	~~7~~	1.3	0.3	2.6	0.7	2.4	1.9	0.9	0.3	·	·	·	·	·	·	·	1.1	·	0.6	·	·	1.1	·	6.7	·	·	0.1	·	0.5	1.0	0.8		22.3			16	8	3	·
		Laage	25	·	1.8	·	2.6	7.5	1.9	0.7	2.5	·	·	·	·	·	·	·	·	1.4	3.4	0.6	·	2.0	·	6.2	·	·	·	·	2.9	3.6	·		37.1	86	- 6	13	11	3	1
		Marlow	20	0.8	1.5	2.7	2.9	4.8	2.8	1.4	4.4	·	0.9	·	·	·	·	·	0.6	·	0.5	1.3	0.3	3.8	·	4.3	·	1.1	·	·	0.8	2.6	·		37.5	89	- 4	18	12	5	·
		Zingst	1	0.1	0.3	4.6	0.5	1.0	0.2	·	0.3	·	·	·	·	·	·	·	0.3	·	0.0	0.0	·	0.2	·	3.9	·	0.3	·	·	0.0	1.1	·		12.8	34	- 25	12	4	4	·
		Müritz	5	0.4	1.6	2.0	2.2	1.8	1.6	0.6	·	0.0	·	·	·	·	·	·	·	·	0.1	0.5	1.0	0.2	·	1.8	·	2.1	·	·	·	4.7	·		20.6	54	- 17	14	9	1	·
	Warnow	Barnin	38		·	4.7	3.6	1.2	·	0.2	·	·	3.6	·	·	·	·	·	0.2	·	2.1	0.6	·	0.5	·	0.7	·	0.4	·	·	·	4.3	0.3		22.4	49	- 24	13	6	5	·
		Goldberg	50	0.7	0.3	4.0	4.7	1.2	3.4	0.4	1.5	0.1	·	·	·	·	·	·	1.9	·	0.2	1.4	3.6	0.3	·	3.2	·	1.6	·	·	0.6	7.0	·		33.1	77	- 10	18	10	5	1
		Güstrow	10	0.3	·	2.6	3.6	1.2	7.0	0.8	1.6	0.5	·	·	·	·	·	·	0.5	0.5	1.1	1.1	1.0	0.1	·	5.2	·	·	·	·	2.0	6.1	·		35.2	88	- 5	17	11	5	·
		Bernitt	60	·	0.4	3.1	5.6	2.5	4.8	2.1	3.9	0.1	·	·	·	·	·	·	·	·	6.3	0.4	2.6	0.8	·	1.3	·	0.9	0.1	·	·	2.7	3.1		35.7	83	- 7	17	9	5	2
		Rostock	45	0.1	0.9	3.7	1.3	2.8	2.7	0.3	0.4	0.0	0.0	·	0.0	·	0.0	·	0.0	·	5.3	0.5	0.2	1.0	·	2.4	·	0.8	·	·	·	2.2	0.1		24.7	65	- 13	16	8	3	·
	Ostsee	Alt Gaarz	5	·	1.8	3.3	2.3	0.3	0.8	0.3	1.2	·	0.9	·	·	·	·	·	0.7	0.6	2.3	0.1	·	·	0.0	0.6	·	1.9	·	·	·	1.1	·		18.2	49	- 19	15	7	1	·
		Kirchdorf	4	·	0.3	2.0	1.1	0.5	3.5	·	0.2	1.0	1.8	·	·	·	·	·	·	·	0.7	·	·	·	·	1.9	·	0.3	·	·	·	2.3	·		16.1	43	- 17	12	7	2	·
		Boltenhagen	5	·	1.6	3.6	2.8	·	3.4	·	1.6	1.4	·	·	·	·	·	·	0.4	·	0.6	·	·	2.0	·	·	·	1.4	·	·	·	·	·		18.8	54	- 16	10	8	3	·
Schleswig-holsteinische Ostküste	Trave	Segeberg	40	·	0.3	·	2.1	0.2	0.4	0.3	1.3	0.1	·	·	·	·	·	·	·	·	0.0	·	·	0.5	0.3	0.2	·	·	·	·	·	·	·		5.7	41	- 44	10	2	3	·
		Nusse	41	·	·	5.2	1.0	1.3	0.1	1.1	0.2	0.2	·	·	·	·	·	·	0.7	·	1.3	0.1	·	·	·	·	·	·	·	·	·	·	·		11.2	24	- 35	10	5	4	·
		~~Utecht~~ ××	~~5~~	·	·	5.2	0.8	1.2	0.0	0.1	2.1	0.8	0.9	·	·	·	·	·	1.0	·	0.2	0.3	·	0.1	0.0	·	·	·	·	·	·	0.8		12.2			10	4	3	·
		Lübeck	5	0.2	0.1	3.1	1.7	0.2	0.2	0.2	1.4	2.0	·	·	·	·	·	·	0.3	·	0.1	0.4	0.0	0.8	0.5	0.0	·	0.1	·	·	·	·	0.1		11.4	29	- 29	16	4	4	·
		Ahrensbök	59	0.2	0.1	5.4	2.7	0.2	1.0	0.5	1.4	1.5	·	·	·	·	·	·	1.0	·	0.3	1.2	·	2.5	0.1	·	·	·	·	·	·	·	·		18.1	34	- 36	14	8	5	·
		Grevesmühlen	35	·	·	·	6.6	·	2.1	·	4.4	·	1.4	·	·	·	·	·	·	·	·	0.4	0.2	·	·	2.1	·	·	·	·	·	1.3	·		18.5	45	- 22	8	6	1	·
		Gadebusch	35	·	0.5	5.0	4.3	1.0	1.0	·	1.2	1.8	·	·	·	·	0.3	1.5	0.3	·	0.2	2.1	0.5	·	·	0.2	·	·	·	1.2	2.3	·		21.4	49	- 23	16	9	6	·
		~~Travemünde~~ +	~~1~~	·	·	6.3	1.0	0.5	0.8	0.3	2.6	0.7	0.1	·	·	·	·	·	0.3	0.1	0.2	·	·	2.1	0.9	·	·	·	·	·	·	·		15.7	37	- 26	13	4	·	·
	Ostsee	Dahmeshöved	16	·	·	2.9	0.1	0.9	0.4	·	·	·	0.3	·	·	·	·	·	·	·	0.2	0.1	·	·	·	·	·	·	·	·	·	·		5.4	13	- 36	7	1	1	·
		Großenbrode	8	·	2.2	3.0	1.5	1.0	·	·	2.5	0.5	·	·	·	·	·	·	·	·	0.0	0.0	·	·	·	0.3	·	·	·	·	·	·	·		11.0	30	- 26	4	3	1	·
		~~Marienleuchte~~ ××	~~10~~	·	·	4.2	1.4	1.0	·	·	2.1	·	·	·	·	·	·	·	·	·	0.8	1.4	·	·	·	0.4	·	·	·	·	·	·	·		11.3	32	- 23	7	5	2	·
		Lensahn	12	·	0.2	4.7	1.4	0.2	2.4	·	1.2	·	·	·	·	·	·	·	0.1	·	0.0	0.3	·	0.7	·	2.0	·	·	·	·	·	·	·		13.2	29	- 32	10	5	2	·
		Schönberg i. Holst.	5	0.3	1.1	5.4	1.3	0.7	0.3	·	2.4	0.4	·	·	·	·	·	·	0.0	0.1	0.0	·	0.7	·	·	·	·	·	·	·	·	0.7		13.4	30	- 32	11	4	2	·
		Eutin	40	·	·	5.8	4.0	0.9	1.9	0.5	3.9	0.2	0.7	·	·	·	·	·	0.2	·	0.4	0.3	·	0.7	0.1	0.1	·	0.1	·	·	·	·	·		19.5	43	- 25	15	4	2	·
		Bornhöved	42	0.5	0.2	6.9	2.1	1.2	1.6	0.5	1.2	·	·	·	0.1	·	·	·	1.6	·	0.0	0.0	·	0.1	·	·	·	·	·	·	·	·	0.1		16.1	34	- 32	12	6	2	·
		Sieversdorf	30	·	·	1.5	1.6	·	0.5	0.4	2.0	1.4	·	·	·	·	·	·	0.8	·	·	·	0.8	·	·	·	·	·	·	·	·	·	·		9.0	20	- 36	8	4	1	·
		Kiel-Holtenau	17	0.0	0.8	7.0	2.0	0.8	1.1	0.7	1.2	0.5	0.0	·	0.1	·	·	·	0.5	0.0	0.0	0.0	·	0.0	·	0.1	·	·	·	·	·	·	4.0		18.8	41	- 27	12	5	1	·
		Klein Waabs	35	0.3	1.7	7.2	3.1	0.9	0.5	0.6	1.9	·	·	·	·	·	·	·	0.1	0.2	0.0	·	·	·	·	0.4	·	·	·	·	·	·	·		16.9	38	- 27	11	4	1	·
		Brebel	21	0.2	2.3	12.6	1.3	0.3	0.0	0.7	1.2	0.0	0.0	·	·	·	·	·	0.2	0.0	0.0	·	·	·	·	0.6	·	·	·	·	·	·	1.2		20.6	(19)	(-21)	10	5	1	·
		Schleswig	29	·	1.6	7.3	4.9	1.3	0.1	2.0	1.8	·	·	·	·	·	·	·	0.2	·	2.4	1.0	·	·	·	3.6	·	·	·	·	·	·	·		21.2	42	- 29	11	7	3	·
		Norgaardholz	7	·	1.5	12.7	2.0	0.4	0.6	0.2	0.7	0.2	·	·	·	·	·	·	0.2	·	·	·	·	·	·	2.1	·	·	·	·	·	·	2.1		18.7	47	- 21	11	3	·	·
		Flensburg	13	·	3.1	14.5	2.0	0.7	1.4	0.1	2.6	·	·	·	·	·	·	·	·	·	0.6	·	1.4	·	·	0.1	·	·	·	·	·	·	0.8		27.3	57	- 21	11	6	3	·
Von der dänischen Grenze bis zur Elbe																																								
Schleswig-holsteinische Westküste	Nordsee	~~Westre~~ +	~~15~~	0.1	1.7	10.0	5.1	0.3	·	0.8	1.9	·	·	·	·	·	0.0	·	·	0.0	·	2.1	·	·	·	·	0.5	·	·	·	·	7.2	0.4		29.9	77	- 9	11	6	1	·
		List	5	2.3	1.1	6.4	1.9	0.2	0.0	0.0	0.6	·	·	·	·	0.0	·	·	0.0	·	0.6	0.3	·	0.0	·	·	·	·	·	0.0	0.0	0.3	0.3		11.7	34	- 22	9	3	3	·
		~~Klanxbüll~~ ++	~~4~~	·	·	7.2	2.7	0.0	·	0.1	2.6	·	·	·	·	·	·	·	0.0	·	0.9	0.2	0.3	·	0.0	0.1	·	·	·	0.6	·	0.4	·		15.6			10	3	2	·
		Westerland	6	·	·	8.0	0.9	·	·	0.1	1.4	·	·	·	·	·	·	·	·	·	0.5	7.2	·	·	·	·	·	·	·	·	·	0.1	0.3		18.5	39	- 28	8	3	3	1
		Wyk (Bad)	5	·	·	3.9	2.3	0.3	·	0.1	1.2	·	·	·	·	·	·	·	·	·	0.8	1.8	·	0.0	·	·	·	·	·	·	·	0.0	0.1		10.3	26	- 31	8	4	1	·
		Amrum	7	·	·	5.6	3.4	0.5	·	·	2.1	·	·	·	·	·	·	·	·	·	1.3	1.1	·	·	·	0.2	·	·	·	·	·	0.4	·		14.6	37	- 24	8	3	3	·
		Bredstedt	10	·	·	4.8	4.1	1.0	·	·	2.2	·	·	·	·	·	·	·	0.1	·	1.1	·	3.2	·	·	0.1	·	·	·	·	·	3.0	2.1		23.0	73	- 24	10	8	3	·
		Husum	14	·	(0.5)	(7.0)	(4.0)	(0.5)	·	·	(2.5)	·	·	·	·	·	·	·	·	(0.5)	1.5	(0.5)	(0.5)	·	·	0.6	·	·	·	·	(0.5)	1.3		13.9	41	- 29	12	5	3	·
		Pellworm	1	·	0.1	3.4	1.4	1.1	·	0.1	1.5	·	0.0	·	·	0.0	·	·	·	0.3	0.2	4.0	1.2	0.2	·	0.4	·	·	·	·	·	0.4	0.2		14.5	37	- 24	14	6	4	·
		Westerhever	1	·	0.2	2.3	0.8	0.5	·	0.6	1.4	·	·	·	·	·	·	·	·	0.8	1.3	5.7	·	·	·	·	·	·	·	0.1	·	0.3	1.5		15.5	37	- 26	12	5	3	·

× Spiekersdorf 30 + Haffkrug 5 * Niebüll 2
×× Krummesse 15 ++ Petersdorf 2 ** Dagebüll

1938 — Tägliche Niederschlagshöhen in Millimetern, gemessen um 7 Uhr morgens — April

Flußgebiet		Ort	See-höhe m	1	2	3	4	5	6	7	8	9	10	11	12	13	14	15	16	17	18	19	20	21	22	23	24	25	26	27	28	29	30	31	Monatssumme mm	Monatssumme % d. Norm.	Abweichung v. d. Norm.	Zahl der Tage mit Niederschl. ≥0.1	≥1.0	≥0.1	☒
Schleswig-holsteinische Westküste	Eider	Rendsburg	7	02	03	50	33	18	·	09	36	·	·	·	·	02	·	·	05	·	06	09	·	·	·	03	·	·	·	·	·	02		178	36	-32	13	4	1	·
		Erfde	14	02	04	35	64	12	·	15	18	·	·	·	·	·	·	·	·	·	·	22	11	·	·	·	·	·	·	·	·	17		200	41	-29	11	8	5	·
		Eggebek	16	·	32	178	32	·	10	·	38	·	·	·	·	·	·	·	·	·	10	13	·	·	·	·	·	·	·	·	·	02		255	62	-16	3	7	3	·
		Friedrichstadt	3	·	03	25	27	05	01	04	14	·	01	·	·	·	·	·	02	07	07	02	03	·	01	05	·	·	·	15	·	04	15		129	29	-32	17	4	7	·
	Nordsee	Büsum ×	-4	00	06	47	39	05	·	·	17	·	·	·	00	·	00	00	00	05	19	39	09	·	·	17	·	·	·	10	·	12	23		238	53	-21	12	8	6	2
		Helse	2	·	·	30	30	06	08	·	21	01	·	·	·	04	·	·	·	·	24	02	01	·	·	01	·	·	·	13	·	·	14		155	39	-25	13	6	2	·
		Gettorf	23	01	09	77	13	06	03	09	30	02	·	·	00	·	·	·	04	·	01	01	·	·	·	01	·	·	·	·	·	00		156	33	-33	12	3	4	7
		Nortorf	31	·	·	57	25	14	06	20	07	05	·	·	·	·	·	·	12	00	14	02	00	·	·	00	·	·	·	·	·	·	10		152	30	-35	10	5	2	·
		Albersdorf	45	·	13	60	33	18	·	16	18	·	·	·	·	·	·	·	03	15	12	10	·	·	·	10	·	·	·	·	·	·	21		289	58	-21	12	11	5	1
Elbe																																									
Böhmische Elbe	Elbe	Albendorf	475	04	·	·	01	03	·	04	06	10	23	02	·	·	02	01	·	·	01	·	·	03	08	15	·	·	·	·	·	93	03		179			16	4	10	2
		Kudowa	388	04	00	·	04	16	00	04	16	30	76	11	·	·	08	01	·	·	24	03	10	01	09	08	02	40	44	·	·	79	04		384	76	-12	21	10	15	6
	Iser	Groß Iser	880	15.9	2.9	·	14	45	32	132	185	193	167	56	·	·	76	·	·	46	23	31	03	12	68	54	03	74	·	·	01	152	05		1635	157	+60	23	19	15	27
		Hoffnungsthal	630	6.1	1.8	·	27	31	16	92	263	79	228	92	·	·	47	·	·	33	06	05	·	06	70	20	05	34	06	·	·	96	·		1229	143	+37	21	16	16	15
	Moldau	Philippsreuth	920	·	·	·	29	05	·	11	110	21	13	20	03	·	10	05	·	10	06	·	·	·	28	00	18	69	50	42	70	89	·		596	70	-25	19	15	15	11
		Schachtenhaus	1155	·	·	·	42	38	04	30	61	18	91	89	09	·	41	20	·	10	10	00	00	04	24	32	30	72	52	68	61	181	02		989	93	-8	23	19	22	30
		Mähring	643	·	·	·	10	02	·	09	14	41	33	04	·	·	13	·	·	16	03	25	·	01	00	23	04	10	00	·	·	·	·		215	35	-39	15	9	9	4
	Eger	Voitsumra	635	·	·	·	34	02	·	13	14	22	65	19	·	·	22	03	·	05	03	35	·	·	·	23	·	06	·	·	·	18			284	39	-45	15	10	8	4
		Marktleuthen	555	10	·	·	28	23	03	04	12	22	63	28	13	·	15	05	·	·	15	45	·	·	·	18	20	13	10	·	·	·	·		339	63	-20	18	15	11	5
		Wunsiedel	538																																					
		Kösseine	940	03	·	·	38	12	04	09	18	34	14	04	02	05	10	00	12	04	20	14	02	06	03	47	09	05	02	02	41	·	04		310	44	-48	26	11	19	13
		Schirnding	470	00	·	·	06	00	00	01	18	11	26	02	·	·	14	01	00	10	02	16	00	00	00	09	02	03	00	00	00	·	·		127	27	-34	14	6	11	·
		Pechbrunn	546	·	·	·	·	·	·	01	11	01	42	00	·	·	15	·	·	20	10	12	·	·	·	12	·	·	01	·	·	·	·		125	17	-59	10	7	5	1
		Maiersreuth	550	01	01	·	21	04	02	02	06	15	20	16	15	·	04	01	·	12	·	25	·	00	01	12	01	11	00	07	07	04	00		188	39	-29	22	9	8	2
		Aschberg	740	·	04	·	28	13	08	31	30	38	215	50	·	·	72	06	01	36	40	15	·	06	30	66	09	44	18	·	05	07	·		772	82	-17	23	15	15	19
Mulde bis Reichsgrenze	Elbe	Hinterhermsdorf	367	02	01	·	47	10	14	57	47	58	62	15	·	05	05	·	03	59	03	30	00	00	06	09	13	27	15	·	·	120	03		611	110	0	23	14	5	1
		Schandau	123	·	01	·	35	14	04	30	46	26	32	07	·	03	04	·	·	46	02	15	04	02	01	06	·	24	01	·	·	31	04		338	65	-18	22	10	10	·
	Gottleuba	Oelsen	552	·	·	·	60	41	·	11	41	75	62	15	14	·	·	·	01	70	00	37	00	02	12	00	00	35	13	·	·	10	26		530	88	-7	17	15	13	6
		Gottleuba	337	01	00	·	42	28	·	14	07	109	54	12	00	·	01	·	·	55	07	71	14	00	11	00	00	34	11	·	·	03	00		474	69	-22	17	12	10	4
		Markersbach	357	·	02	·	40	17	·	24	08	101	65	13	02	·	03	·	02	58	08	72	02	03	09	03	·	51	02	·	·	08	03		494	74	-18	21	9	13	7
	Weiss. bis Gottleuba	Bischofswerda	284	02	01	·	25	15	25	35	50	15	24	10	·	01	01	·	·	45	·	36	·	03	01	·	05	09	04	·	·	·	01		307	53	-27	20	10	7	·
		Stolpen	255	01	02	·	31	06	·	26	39	16	38	16	·	00	02	·	·	42	00	18	00	00	·	04	03	01	00	·	·	02	00		261	40	-39	16	8	6	2
		Altenberg	735	05	01	·	82	215	00	58	76	113	47	22	00	01	28	·	·	70	18	50	09	02	10	17	02	57	20	·	·	13	·		916	110	0	22	16	12	10
	Weisseritz	Kipsdorf	544	01	·	·	67	88	03	33	53	83	58	56	·	·	03	00	03	36	30	51	00	02	23	09	03	65	12	·	·	09	·		688	83	-14	27	13	16	21
		~~Wendisch~~carsdorf	323	00	·	·	40	45	01	14	39	84	35	14	·	·	01	·	·	71	01	50	·	·	18	20	·	13	06	·	·	12	10		474	74	-17	18	14	11	5
		Rabenau	251	·	·	·	30	40	·	14	40	05	43	·	·	·	·	·	·	67	10	17	·	·	17	05	·	40	15	·	·	·	·		343	64	-20	13	11	11	7
	Elbe	Dresden (~~Flugh.~~)	127	·	·	·	23	10	·	13	27	40	14	06	·	·	00	·	01	38	·	06	01		01	00	·	21	08	·	·	·	·		179	41	-23	14	9	3	·
		Wahnsdorf	246	00	00	·	18	10	01	09	19	25	29	06	00	00	·	·	06	35	01	13	00	03	09	00	06	26	00	·	·	·	00		216	45	-26	16	8	4	1
	Triebisch	Grillenburg	377	·	01	·	39	51	02	13	20	69	43	11	·	00	02	·	08	48	01	43	01	05	02	16	00	26	17	·	·	03	·		426	67	-27	27	12	14	8
		Tanneberg	250	·	00	·	13	25	·	08	34	25	24	08	·	·	00	·	19	26	02	19	05	·	00	02	00	14	15	·	·	01	·		240	50	-24	16	10	7	1
		Meißen	105	02	01	·	16	13	00	06	24	76	15	08	·	00	01	·	08	30	01	18	·	·	00	01	07	17	41	·	·	00	03		293	56	-23	19	9	7	·
	E.	Wutzschwitz	149	·	·	·	25	32	·	02	42	15	·	06	·	·	·	·	12	25	·	18	·	·	·	03	·	19	·	·	·	16			215	45	-26	12	7	5	·
	Dollnitz	Riesa-Gröba	100	00	03	·	14	12	02	00	19	57	10	15	·	·	·	·	15	17	00	20	·	00	·	00	01	16	01	·	·	00	00		202	47	-23	14	10	1	·
		Hubertusburg	180	07	09	·	43	36	11	10	39	89	17	11	·	·	·	·	18	21	·	10	·	·	·	08	02	16	03	·	·	·	03		273	53	-25	18	11	·	·
		Oschatz	144	·	·	·	42	27	03	05	24	54	14	05	13	·	·	·	06	27	02	·	·	·	·	10	07	16	06	·	·	17	03		281	55	-23	18	10	8	·
	E.	Reudnitz	153	01	14	·	33	09	08	02	21	84	89	28	·	·	·	·	13	24	·	18	·	·	00	11	04	23	03	03	·	02	04		314	62	-20	20	10	4	·

× Heide 11

Tägliche Niederschlagshöhen in Millimetern, gemessen um 7 Uhr morgens

April

Flußgebiet		Ort	Seehöhe m	1	2	3	4	5	6	7	8	9	10	11	12	13	14	15	16	17	18	19	20	21	22	23	24	25	26	27	28	29	30	31	Monatssumme mm	Monatssumme % d. Norm.	Abweichung v. d. Norm.	Zahl der Tage mit Niederschl. ≥0.1	Niederschl. ≥1.0	✳ ≥0.1	🌫
Mulde bis Reichsgrenze	Elbe	Torgau	86	·	·	·	2.5	0.2	0.3	0.3	1.6	6.5	1.5	0.7	·	·	·	·	1.3	0.3	·	0.4	·	·	·	0.3	0.3	1.0	0.7	0.5	0.2	0.3			18.9	44	-20	18	6	1	·
		Schmiedeberg (Bad)	92	·	·	·	3.7	1.9	·	0.5	3.1	10.2	2.7	·	·	·	·	·	0.6	0.2	·	·	·	·	·	0.1	0.2	0.2	0.9	·	·	1.4			25.7	60	-17	13	6	2	·
	Elster Schwarze	Kamenz	182	0.1	·	·	2.8	1.9	0.1	2.4	4.6	0.9	1.3	0.8	·	0.0	·	·	·	3.9	·	2.5	·	·	0.0	·	0.6	1.8	1.1	·	0.2	·	0.2		25.2	43	-34	16	9	3	·
		Lautawerk	121	0.0	·	·	2.1	2.6	1.7	0.1	3.8	0.3	2.6	1.4	·	·	·	·	·	1.3	·	1.5	·	·	·	·	0.9	6.8	·	·	·	2.3			27.4	70	-12	13	10	2	·
		Annahütte	144	0.3	1.2	·	2.8	1.9	0.9	0.4	2.1	0.8	1.5	2.4	·	·	·	0.8	·	0.4	·	2.6	0.2	·	0.5	0.0	1.9	0.9	·	·	·	2.8			24.4	57	-19	18	9	10	8
		Elsterwerda	90	·	0.2	·	1.5	1.1	0.6	0.3	3.3	0.2	0.8	0.5	·	·	·	·	2.7	1.4	1.0	·	·	·	0.0	·	1.2	1.4	0.1	·	0.4	·	0.0			16.7	40	-25	16	8	5	·
		Pulsnitz	287	0.2	0.9	·	2.7	1.8	0.6	4.3	5.2	3.1	0.1	3.9	·	·	0.2	·	2.0	5.5	0.2	2.2	0.1	0.1	0.0	0.2	1.3	0.0	0.0	·	·	0.0	·		34.6	64	-19	19	10	11	3
		Kroppen	109	0.0	0.8	·	1.4	2.0	·	·	1.9	·	1.1	0.3	·	·	·	·	1.1	3.0	0.1	4.9	·	0.0	0.3	·	1.3	0.2	0.0	0.1	·	2.5	·		21.6	50	-21	15	3	5	1
		Radeberg	230	·	0.4	·	1.9	0.1	1.6	1.8	3.0	1.5	2.8	2.2	·	0.1	0.2	·	0.4	4.4	·	2.0	0.2	·	0.5	·	·	1.2	·	·	·	·	·		24.3	43	-32	17	10	9	·
		Radeburg	244	·	0.6	·	1.2	0.2	0.4	0.2	2.0	0.7	1.3	0.4	·	·	·	·	0.4	3.4	0.0	2.0	0.0	0.0	0.4	0.0	0.6	4.4	0.1	·	·	0.0	0.0		18.9	41	-27	16	6	7	2
		Großenhain	120	0.0	0.4	·	1.1	0.3	0.5	0.3	2.1	1.3	1.8	1.5	·	·	0.0	·	(2.0)	(2.0)	·	(2.0)	·	2.2	0.0	0.1	·	1.9	0.8	·	0.1	0.0	0.0		(20.4)	43	-28	(17)	(10)	6	·
		Tiefenau	94	0.0	0.3	·	0.9	1.1	0.9	0.2	1.3	1.0	1.5	0.9	·	·	·	·	1.8	2.1	·	1.8	·	0.0	0.1	0.0	1.0	1.0	0.4	·	0.2	·	·		16.5	38	-27	17	9	4	1
		Dobrilugk	95	·	·	·	2.9	3.3	2.4	0.4	6.3	0.3	1.2	0.6	·	·	·	·	3.6	1.7	·	1.2	·	·	·	·	0.8	1.8	1.1	·	0.6	·	0.1			28.3	67	-14	16	10	3	·
		Krassig	95	·	·	·	2.3	1.6	1.1	0.3	2.9	0.9	1.8	1.1	0.9	0.7	·	·	3.9	0.3	·	0.4	·	·	·	·	·	1.2	2.9	0.7	0.9	·	·			23.9	61	-15	17	9	6	·
		Glücksburg	84	·	·	·	1.2	3.4	2.7	(0.5)	(3.0)	(0.5)	(1.0)	·	·	·	·	·	(2.0)	·	·	0.1	·	·	·	·	(0.5)	0.1	(2.0)	0.4	0.1	·	·			(17.5)	45	-21	(14)	(7)	3	·
		Uebigau	84	·	0.1	·	3.8	1.1	2.5	0.3	3.3	0.6	0.1	1.2	·	·	·	·	3.2	0.3	0.0	0.3	0.0	0.0	0.1	8.3	0.1	0.4	0.8	0.2	0.1	0.2	1.8			20.8	50	-21	21	7	7	·
		Annaburg	76	·	·	·	1.2	2.1	1.8	0.1	2.7	0.3	0.7	0.3	·	·	·	·	2.6	0.1	0.2	0.1	0.0	·	·	·	0.2	0.4	1.8	2.0	·	1.1	·			17.7	45	-21	17	8	·	·
	Elbe	Zahna	92	·	·	·	6.3	2.6	1.5	·	2.5	1.4	3.3	·	·	·	·	·	1.2	0.1	·	0.7	·	·	·	·	0.3	0.5	0.2	·	·	·	·			20.6	49	-21	12	7	1	·
		Griebo	86	·	0.1	0.1	5.4	2.5	2.0	0.1	3.0	9.9	0.2	·	·	·	·	·	·	0.1	0.4	·	·	·	·	0.6	·	0.6	1.4	2.0	·	·	0.2			28.6	67	-14	16	7	5	·
		Radis	97	·	·	·	5.6	0.9	2.0	0.1	3.2	4.6	0.4	·	·	·	·	·	0.0	0.7	·	·	·	·	0.1	1.4	0.0	1.3	·	2.2	·	0.3	0.0			26.8	62	-16	13	7	1	·
Mulde	Zwickauer Mulde	Muldenberg (Talsp.)	703	·	0.1	·	3.0	1.4	0.8	2.2	4.1	2.4	12.3	3.8	·	·	5.3	1.0	·	3.7	3.1	1.5	0.1	0.0	0.1	2.0	1.5	4.1	2.5	·	0.0	0.0	·		61.5	68	-29	20	16	13	12
		Carlsfeld	824	·	0.9	·	7.6	3.2	3.0	4.5	4.3	4.8	12.2	2.8	0.0	0.1	3.8	1.1	0.1	7.0	2.9	2.5	0.1	0.1	3.5	4.8	1.0	4.1	3.7	·	0.3	1.0	·		85.4	86	-14	25	19	18	14
		Eibenstock	643	·	0.4	·	6.1	1.8	1.1	1.9	3.0	5.1	13.2	2.8	·	0.3	5.3	0.4	1.9	4.7	2.5	3.2	0.2	0.9	3.1	3.0	0.2	3.8	5.5	·	0.7	0.6	·		71.7	96	- 3	25	17	16	12
		Aue	349	·	0.2	·	8.6	1.2	0.7	2.4	3.8	6.4	6.2	3.3	·	·	2.8	0.0	2.4	2.5	2.6	1.6	0.2	0.7	2.8	5.0	0.2	4.6	3.0	·	·	0.2	·		67.4	94	- 5	22	16	14	5
		Johanngeorgenstadt	750	·	0.7	·	7.7	1.7	2.3	5.2	3.7	6.9	8.4	2.7	0.1	0.0	7.7	0.2	0.7	3.0	2.4	3.4	0.3	0.2	1.8	2.6	0.1	4.4	4.5	·	0.2	1.0	·		71.9	71	-29	25	17	15	12
		Rittersgrün	680	·	0.5	·	7.7	1.2	1.3	5.9	4.4	7.3	6.9	1.5	0.1	·	4.8	·	·	4.9	2.5	6.8	0.7	0.3	2.3	0.1	2.0	13.8	0.3	·	·	1.2	·		75.2	87	-12	21	15	16	10
		Schwarzenberg	523	·	0.8	·	10.5	1.7	0.4	3.5	2.9	8.1	8.5	2.2	·	·	5.4	0.4	0.1	4.8	2.1	3.2	0.2	0.3	3.8	3.7	·	6.6	1.2	·	·	0.7	·		71.1	103	+2	22	15	11	9
		Neustädtel	465	·	0.2	·	7.1	1.2	0.6	2.2	2.1	4.7	6.1	0.2	·	·	0.3	0.1	0.9	4.9	0.7	1.9	0.2	0.3	2.4	4.2	0.2	5.2	5.9	·	·	2.5	·		54.1	71	-22	23	13	13	4
		Zwickau	305	·	0.0	·	5.9	0.3	0.0	1.1	3.7	3.9	5.8	0.4	·	·	1.0	·	1.1	2.0	0.2	0.3	0.2	·	1.8	3.0	1.1	4.6	0.5	0.1	·	0.0	·		37.0	66	-19	19	12	7	2
		Glauchau	255	·	·	·	6.8	·	·	1.2	1.8	1.9	3.4	3.4	·	·	2.0	·	2.9	1.6	0.2	0.2	·	·	0.0	4.5	·	5.1	0.0	·	·	·	·		35.0	63	-21	13	11	8	·
		Penig	204	·	0.0	·	6.3	1.9	0.7	1.7	2.3	1.1	2.7	0.6	·	·	0.5	·	2.5	2.3	0.0	0.3	·	0.0	0.4	4.3	0.5	3.5	0.1	·	·	0.1	·		31.8	53	-22	18	10	12	·
		Stollberg	420	·	·	·	9.6	0.3	0.7	3.5	1.3	4.7	5.4	2.1	·	0.1	2.4	2.1	2.5	4.9	0.5	1.1	·	0.2	1.8	2.5	1.3	4.9	0.3	·	·	0.3	·		52.5	68	-24	23	15	14	2
		Chemnitz (Flugh.)	356	0.1	0.1	·	5.6	3.0	0.5	1.9	2.7	3.4	2.9	1.0	·	0.0	0.6	·	1.8	3.4	0.2	0.5	0.3	1.0	0.5	4.2	0.0	1.5	2.3	·	·	0.6	0.0		38.1	66	-20	22	13	7	1
		Rochlitz	166	0.1	·	·	6.7	0.5	0.0	1.2	1.2	3.1	1.5	0.2	·	·	0.2	·	1.7	2.4	0.0	2.3	·	0.2	·	2.9	0.8	1.3	0.4	·	·	0.2	0.0		26.9	53	-24	18	10	8	·
	Freiberger Mulde	Rechenberg	570	0.0	0.0	·	10.2	2.6	0.2	4.1	5.4	6.3	9.5	3.5	0.2	0.3	3.4	·	·	2.2	0.5	3.1	0.0	0.3	3.6	3.8	·	11.0	1.2	·	·	4.3	5.7		87.4	125	+17	21	16	14	10
		Mönchenfrei	541	0.2	0.2	·	12.3	2.1	0.6	3.3	2.5	3.9	6.2	3.4	·	0.1	1.1	·	0.4	5.9	0.9	1.8	0.4	0.3	3.5	5.2	·	6.5	2.0	·	·	3.0	1.1		66.3	91	- 7	24	16	14	6
		Muldenhütten	351	·	·	·	6.7	7.5	0.0	1.0	4.2	4.0	3.2	3.3	·	·	·	·	·	4.6	0.6	2.4	0.0	0.4	1.4	2.3	·	2.5	2.5	·	·	1.2	·		47.8	69	-21	16	14	12	5
		Frauenstein	640	0.4	·	·	2.5	5.4	3.9	1.9	2.7	3.5	2.8	·	3.4	·	1.6	·	·	3.4	5.0	2.5	·	2.5	2.9	·	·	6.5	1.7	·	·	2.5	2.2		51.3	69	-23	19	17	12	8
		Roßwein	201	0.0	0.0	·	3.9	7.0	0.0	0.0	3.4	5.6	4.1	1.9	0.0	0.1	0.0	·	3.6	4.6	0.0	0.0	0.0	0.1	0.0	2.2	0.8	2.6	3.2	0.0	·	1.7	1.3		46.1	78	-13	16	13	9	13
		Hainichen	319	0.0	0.0	·	7.6	1.3	0.3	1.7	4.2	1.7	2.8	2.0	·	0.1	0.3	·	0.6	4.2	·	3.1	0.0	0.7	0.0	2.0	0.0	4.0	3.9	·	·	0.5	·		41.0	63	-24	18	12	11	·
	Zschopauer Mulde	Fichtelberg	1213	·	2.1	0.1	5.8	1.2	2.1	11.8	6.3	14.7	10.9	5.6	0.2	·	2.7	0.3	0.0	3.1	6.0	5.7	0.4	0.2	2.3	4.8	0.0	5.5	2.5	0.0	0.0	1.5	0.2		103.0	114	+13	24	18	13	30
		Annaberg	657																																				
		Schmalzgrube	604	·	0.1	·	6.2	0.8	1.8	4.1	4.8	6.2	5.4	0.6	·	0.3	10.0	·	·	4.9	2.3	3.0	·	0.3	·	3.6	2.9	4.1	·	·	·	1.6	0.2		63.2	90	- 7	20	14	13	4
		Jöhstadt	789	·	0.6	·	14.7	2.3	1.8	5.3	5.7	10.1	9.4	3.0	0.0	0.1	6.7	0.1	0.3	5.0	1.6	4.1	0.7	0.3	1.7	2.2	0.0	9.3	0.4	·	0.1	1.5	1.8		82.5	118	+13	25	17	14	8
		Reitzenhain	770	·	·	·	8.7	2.1	·	5.1	4.5	5.0	7.5	1.5	·	0.2	7.5	·	1.6	4.3	1.1	4.1	0.1	·	3.0	2.3	0.6	6.5	0.4	·	·	·	0.7			66.8	82	-15	20	15	11	10
		Schönbrunn	400	·	0.1	·	3.5	1.4	1.1	2.4	2.8	3.0	7.7	4.3	·	0.0	2.4	0.0	0.6	4.4	1.5	2.7	0.4	0.7	1.4	0.4	0.5	6.8	3.1	0.1	0.0	1.1	0.7		59.1	90	- 7	24	16	15	10
		Thum	520	·	0.1	·	10.8	0.6	0.7	4.1	3.2	3.7	8.4	2.4	0.1	0.1	4.4	·	0.4	5.1	0.4	3.6	0.5	2.8	2.2	1.4	0.9	7.0	2.5	·	·	1.6	·		67.0	93	- 5	24	15	16	10

1938 **Tägliche Niederschlagshöhen in Millimetern, gemessen um 7 Uhr morgens** April

Flußgebiet		Ort	Seehöhe m	1	2	3	4	5	6	7	8	9	10	11	12	13	14	15	16	17	18	19	20	21	22	23	24	25	26	27	28	29	30	31	Monatssumme mm	% d. Norm.	Abweichung v. d. Norm.	Zahl der Tage mit ≥0.1	≥1.0	✳ ≥0.1	☒
Mulde	Zschopauer Mulde	Zschopau	380	.	01	.	33	36	01	24	51	42	62	22	.	.	19	.	20	40	05	16	02	01	74	12	02	37	18	.	.	16	01		557			23	15	14	6
		Neuhausen	538	00	00	.	128	57	05	40	46	77	120	58	00	00	38	.	.	68	18	34	00	05	30	14	00	64	15	.	.	23	11		851	108	+6	19	17	14	14
		Deutscheinsiedel	726	00	01	00	106	45	03	36	58	96	93	39	00	03	36	.	.	55	11	14	00	00	22	22	.	102	07	.	00	19	07		771	103	+2	20	15	13	12
		Kriegwald	745	.	07	00	122	53	18	46	62	91	135	.	.	00	54	.	02	47	25	30	09	00	15	17	03	82	.	.	.	60	15		896	99	- 1	20	16	15	29
		Dörnthal	580	04	14	08	18	13	00	14	16	18	56	39	00	.	16	04	.	11	21	19	17	08	14	09	02	52	12	.	.	16	.		401	60	-27	23	17	15	7
		Lengefeld	606	00	.	.	116	40	00	35	96	58	84	42	.	02	45	.	05	68	08	28	.	01	47	14	01	56	41	.	.	37	01		823	110	+7	21	15	13	9
		Eppendorf	432	00	.	.	81	30	02	20	78	41	71	11	.	00	07	.	06	53	12	06	.	07	14	20	03	80	30	.	.	11	.		528	79	-14	20	14	4	3
		Flöha	272	.	01	.	84	25	05	13	09	50	30	20	.	.	03	.	13	39	.	05	.	08	13	44	11	52	18	.	.	12	02		457	72	-17	21	14	13	1
		Kriebstein (Talsp.)	212	.	.	.	89	15	01	15	45	12	32	19	.	00	01	.	24	38	00	31	.	00	06	22	00	34	16	00	.	07	00		407	75	-13	17	13	5	2
	Fr. M.	Seidewitz	175	.	.	.	70	53	.	.	58	34	31	03	.	.	.	.	.	.	.	20	.	.	.	13	.	35	.	.	.	.	.		317	67	-15	9	8	4	.
	Vereinigte Mulde	Grimma	130	.	08	.	47	52	07	04	35	06	04	03	.	00	.	.	03	38	01	02	.	.	00	06	03	.	07	.	.	00	.		226	44	-28	16	4	6	.
		Wurzen	117	00	02	.	50	20	.	03	15	02	45	00	.	.	.	.	20	15	00	02	00	.	00	11	.	27	12	00	.	.	00		224	53	-20	13	9	4	.
		Eilenburg	100	.	22	.	29	53	06	00	39	06	00	.	.	.	00	.	07	05	01	11	.	.	.	22	.	25	06	14	.	03	00		249	58	-18	15	8	5	.
		Tornau	115	.	.	.	34	08	14	06	26	32	13	.	.	.	.	.	.	06	02	.	.	.	02	21	02	18	03	16	.	01	.		204	50	-21	16	8	6	.
		Werbelin	107	.	11	.	36	20	03	02	20	12	10	04	.	.	.	.	.	05	04	14	01	01	.	04	13	21	05	17	.	11	.		214	59	-15	20	11	10	10
		Jeßnitz	75	00	05	.	42	01	04	12	10	05	00	.	.	.	.	.	.	02	.	02	.	.	.	25	.	20	14	13	.	.	.		155	38	-25	13	7	4	.
		Dessau	57	00	00	.	29	09	12	00	06	17	08	00	.	.	00	.	.	03	00	03	00	00	.	11	.	25	18	23	00	00			164	43	-22	12	7	1	.
E.	E.	Aken	55	.	.	.	24	10	09	01	08	01	02	.	.	.	.	.	.	.	00	02	.	.	.	18	02	13	18	23	.	.	.		131	34	-25	13	6	4	.
Saale	Loquitz bis Quelle	Waldstein	879	.	.	.	20	02	.	08	18	00	17	07	.	.	10	.	.	05	.	20	.	.	.	40	15	.	.	.	.	.	02		164	23	-56	12	7	9	3
		Münchberg	536	.	.	.	15	00	01	08	06	09	08	06	.	.	04	.	.	18	02	07	.	.	.	(55)	(55)	00	00	.	01	.	04		159	25	-48	15	4	11	2
		Schönwald	690	.	.	.	25	08	.	04	21	22	120	27	.	03	12	.	.	15	08	37	.	.	02	22	22	09	08	.	.	.	11		382	62	-24	18	11	13	7
		Heinersberg	570	.	.	.	10	01	.	02	10	08	27	25	.	.	05	.	.	08	07	10	.	00	02	13	06	04	12	.	.	00	.		220	48	-24	16	7	13	4
		Hof	476	.	.	.	21	01	.	05	21	10	71	11	03	.	03	00	.	02	10	11	.	00	00	17	06	04	13	.	.	.	00		211	42	-29	16	9	11	3
		Gefell	563	.	.	.	35	04	05	03	43	09	67	24	.	.	14	01	01	11	15	16	.	.	02	23	09	04	15	02	.	.	05		308			21	10	14	4
		Rodeck	700	.	.	.	33	06	02	18	22	06	85	13	.	.	03	02	.	08	01	31	.	.	.	58	18	02	02	.	01	.	53		364	51	-36	19	9	13	4
		Blankenberg	498	.	.	.	29	03	01	02	28	13	74	07	.	.	07	01	.	02	03	72	00	00	03	25	08	04	03	.	01	00	74		300	48	-32	20	7	13	2
		Saaletalsperre	412	.	.	.	38	07	00	06	26	11	86	10	.	.	05	.	.	02	00	17	.	.	00	19	11	02	08	.	.	.	30		278			15	9	10	1
		Schleiz	440	.	00	.	37	10	02	00	12	20	45	11	01	.	04	.	.	07	06	02	.	.	.	70	24	12	10	.	.	.	34		367	73	-13	17	11	3	1
		Ziegenrück	330	.	.	.	51	12	02	09	22	02	73	12	02	.	07	.	01	02	12	10	.	.	03	64	17	10	03	.	.	.	54		368	75	-12	20	11	12	2
	Loquitz	Oberneuhüttendorf	500	01	.	.	24	08	01	02	15	14	56	08	00	01	10	.	.	04	03	32	01	.	06	22	03	05	11	00	.	.	50		223	50	-29	21	9	16	5
		Schmiedefeld	756	.	.	.	38	13	02	08	20	20	53	18	.	.	30	.	.	12	08	21	05	.	07	36	27	04	14	.	.	.	44		380	56	-30	19	13	15	14
		Probstzella	343	.	.	.	24	04	00	00	29	06	61	01	.	.	06	.	.	02	06	13	01	.	05	11	06	02	08	00	.	00	41		228	41	-33	17	6	6	1
		Ruppersdorf	550	.	.	.	21	.	.	10	54	73	52	34	.	.	08	01	.	01	13	14	.	.	12	20	17	04	12	.	.	.	32		383	63	-23	17	13	12	3
		Leutenberg	295	.	.	.	.	.	.	.	66	40	06	.	.	.	15	.	.	05	05	12	.	.	.	30	.	.	22	.	.	.	.		201	38	-33	3	6	8	.
	S.	Eyba	550	00	00	.	33	06	.	00	51	08	44	19	.	.	10	.	.	03	04	16	00	.	13	51	10	02	07	01	.	.	47		325			17	10	14	4
	Schwarza	Großbreitenbach	648	.	.	.	64	38	.	.	08	14	67	26	.	00	14	00	.	06	17	12	16	11	19	53	09	.	.	.	.	.	76		450	66	-23	16	13	10	.
		Neuhaus a. R.	835	00	01	.	109	02	12	06	48	07	53	27	.	01	19	.	.	03	04	03	32	01	05	29	07	02	10	01	.	.	58		446	56	-34	23	10	17	4
		Pennewitz	465	.	.	.	23	09	01	03	18	16	49	10	01	01	10	.	.	02	02	08	00	04	02	21	15	04	00	58	.	.	58		315			21	10	13	5
		Blankenburg	226	.	.	.	27	03	02	01	21	10	42	01	.	.	03	.	.	03	04	20	00	01	03	30	17	01	02	.	.	.	40		231	53	-21	19	8	11	.
	Ilm bis Schwarza	Remda	320	.	.	.	28	01	10	04	02	16	13	15	.	.	07	.	.	01	00	01	00	.	00	58	15	14	01	00	.	.	45		229	57	-17	16	9	9	1
		Friedebach	300	.	.	.	27	12	06	02	24	03	35	10	.	.	01	00	.	.	.	04	00	.	00	68	34	03	10	00	00	.	33		272			15	9	10	.
		Hummelshain	310	.	.	.	23	10	.	.	13	.	66	11	.	.	.	.	.	03	04	05	.	.	.	34	49	10	09	.	.	.	01		238	50	-24	13	8	8	1
		Drößnitz	420	.	.	.	31	12	03	.	.	06	34	05	.	.	.	.	.	02	03	06	.	02	03	32	28	06	10	.	.	.	43		226	49	-23	16	7	12	.
		Stadtroda	260	.	.	.	26	13	.	.	17	01	50	04	.	.	.	.	00	02	00	00	.	00	00	32	32	18	09	01	.	.	.		205	45	-24	12	7	4	.
		Jena	155	00	05	.	51	31	06	00	27	00	49	01	00	.	.	.	00	00	00	00	.	00	00	32	29	20	00	00	.	.	24		275	63	-16	11	8	.	.
		Wetzdorf	328	.	.	.	58	09	01	04	12	47		01	.	.	.	.	00	08	01	05	00	.	00	42	05	00	27	07	.	.	05		228	49	+24	16	5	9	3
	I.	Schmücke	910	.	.	.	122	50	.	08	36	22	42	20	.	.	18	.	.	21	22	44	74	.	14	171	21	28	16	09	.	.	68		806	84	-15	19	17	12	18

Tägliche Niederschlagshöhen in Millimetern, gemessen um 7 Uhr morgens

April

Flußgebiet		Ort	See-höhe m	1	2	3	4	5	6	7	8	9	10	11	12	13	14	15	16	17	18	19	20	21	22	23	24	25	26	27	28	29	30	31	Monatssumme mm	Monatssumme % d. Mittl.	Abweichung v. d. Norm.	Zahl der Tage mit Niederschl. ≥0.1	Zahl der Tage mit ≥1.0	Zahl der Tage mit ≥0.1	Zahl der Tage mit ☒
Saale	Ilm	Ilmenau	500	·	·	·	4.4	1.1	0.2	0.2	0.5	0.1	4.2	1.0	·	·	1.7	0.2	·	0.2	0.2	0.6	2.1	0.3	0.4	1.2	1.6	0.1	0.6	0.2	·	·	6.1		27.9	43	-37	22	9	7	5
		Stadtilm	376	·	·	·	4.3	0.7		0.2	2.2	1.1	4.0	0.5	·	·	0.7	·	·	·	0.0	1.2	·	0.5	0.0	5.0	3.4	·	1.3	0.7	·	·	1.2		27.0	63	-16	15	9	11	·
		Tiefborn	308	·	·	·	5.4	1.9	0.6	0.7	1.1	0.6	1.3	2.7	·	·	·	·	·	·	·	·	·	·	·	2.6	2.1	·	1.0	2.1	·	·	0.9		23.0	46	-27	13	9	8	3
		Weimar	222	·	1.4	·	6.7	0.5	0.3	0.2	2.9	1.3	3.5	0.9	·	·	·	·	·	·	·	0.5	·	0.2	0.4	4.6	5.4	0.3	1.3	1.8	·	·	2.3		34.5	80	- 8	18	10	9	·
		Apolda	200	·	·	·	4.9	2.6	0.4	0.9	3.4	0.9	2.3	·	·	·	·	·	·	1.2	·	·	·	·	·	1.8	3.2	2.2	·	·	·	·	·		23.8			11	8	3	·
	S.	Kösen (Saalhäuser)	126	·	·	·	6.2	0.1	·	·	2.8	1.2	2.1	0.2	·	·	·	·	0.2	0.0	·	0.0	·	·	·	2.3	3.0	2.5	1.8	1.5	·	·	·		23.9	57	-18	18	9	2	·
	Unstrut	Dingelstädt	336	·	1.7	0.2	4.0	2.3	0.4	0.5	2.8	0.6	0.9	0.3	·	0.2	0.3	·	·	0.3	0.5	1.1	0.9	6.5	·	2.5	·	·	·	0.1	·	0.3	2.0		28.4	51	-28	21	8	11	7
		Keula	423	·	1.0	·	6.1	3.2	·	0.2	2.8	0.3	3.3	0.2	·	·	0.5	0.0	0.0	0.9	0.0	1.1	0.2	5.0	0.0	1.2	0.8	·	0.0	1.5	·	0.0	4.4		32.7	64	-18	17	10	10	2
		Eigenrieden	480	·	2.5	0.3	5.0	3.3	0.3	1.3	4.3	0.6	1.3	0.1	·	·	0.2	0.0	·	0.7	0.0	0.8	0.1	7.5	0.4	2.9	1.3	·	0.0	0.6	·	·	3.5		37.0	64	-21	20	10	8	5
		Mühlhausen	225	·	·	·	4.0	2.8	0.1	0.4	0.3	0.2	2.4	0.0	·	·	·	·	·	0.3	·	1.1	·	0.7	·	2.0	·	·	·	0.3	·	·	2.4		17.0	38	-28	13	6	5	1
		Langensalza	185	·	·	·	2.8	1.7	·	0.2	1.7	0.9	0.8	0.6	·	·	·	·	·	·	·	0.2	·	·	·	4.6	0.3	·	·	·	·	·	4.5		18.3	48	-28	11	5	3	·
		Herbsleben	157	·	·	·	3.2	1.0	0.0	0.0	1.7	·	0.5	0.0	·	·	·	·	·	·	·	·	·	·	0.0	3.2	0.0	·	·	0.6	·	·	5.0		15.2	42	-21	7	5	3	·
	Unstrut, Gera	Oberhof	797																																					
		Arnstadt	288	·	·	·	4.9	1.1	·	0.1	1.6	0.5	2.1	0.5	·	·	0.7	·	·	·	0.1	1.2	·	·	0.1	0.9	2.6	1.9	0.1	2.0	0.9	·	4.6		26.6			17	9	10	·
		Tambach	450	·	·	·	11.0	3.3	0.3	1.1	1.8	1.7	0.9	3.4	·	·	1.3	·	·	0.5	0.2	1.1	1.5	0.1	0.9	2.6	1.9	0.1	2.0	0.9	·	·	6.6		43.2			21	13	16	3
		Krawinkel	480	0.0	·	·	4.1	1.4	0.3	0.2	2.4	0.3	0.5	0.2	2.5	·	1.3	0.3	·	0.3	0.2	0.4	0.6	0.1	0.3	2.7	2.2	·	0.3	0.5	0.0	·	3.7		30.2	52	-28	22	8	16	·
		Erfurt	183	·	0.0	·	3.6	1.3	0.0	0.0	2.0	0.2	0.7	0.3	·	·	0.2	·	0.0	0.0	0.0	0.2	0.0	0.0	0.8	4.2	3.2	0.1	0.0	2.5	·	·	4.0		23.3	58	-17	14	7	5	·
	Unstrut	Schloßvippach	168	·	·	·	3.3	3.2	0.1	·	0.8	0.5	3.5	0.7	·	·	·	·	0.1	·	·	0.0	·	0.0	0.0	3.7	3.5	·	0.6	0.9	·	·	3.0		23.9	60	-16	13	6	7	·
		Buttstädt	192	·	0.0	0.0	3.2	1.4	0.1	0.0	0.5	0.1	3.3	0.0	·	·	·	·	0.0	0.0	0.0	0.0	·	·	0.0	4.0	2.0	0.8	0.0	0.4	·	·	1.2		17.0	44	-22	11	6	6	·
		Leubingen	130	0.0	0.1	·	2.5	2.4	·	·	0.9	0.2	1.7	·	·	·	·	·	·	·	0.0	0.0	0.0	·	·	2.1	4.1	·	0.2	·	·	·	3.0		17.2	51	-17	10	6	5	·
	Unstrut, Helbe	Großberndten	400	·	1.0	·	5.5	6.3	0.1	0.3	4.1	1.0	2.7	1.0	0.0	·	·	·	·	1.1	0.1	3.6	0.8	0.8	0.1	1.1	0.0	0.3	·	2.0	·	4.4	2.9		39.8	78	-11	20	13	12	1
		Ebeleben	285	·	0.6	·	3.1	2.8	·	·	1.6	0.3	0.9	1.3	·	·	·	0.0	0.1	0.1	·	0.2	·	·	0.0	0.2	0.1	0.0	·	0.3	·	·	7.2		18.8	46	-22	14	5	3	·
		Greußen	163	·	0.0	0.9	1.3	3.2	0.0	0.0	0.9	1.8	0.6	0.0	·	·	·	·	·	0.0	0.0	1.2	0.0	·	0.0	1.7	0.3	0.0	0.0	0.0	·	·	5.6		17.5	53	-15	10	6	4	·
	Unstrut	Worbis	330	·	·	·	4.5	6.0	·	·	0.2	1.1	0.1	2.2	·	0.0	3.7	·	0.8	1.9	0.0	2.3	·	1.8	0.0	0.6	0.1	·	·	0.8	·	·	·		26.1	49	-27	14	8	5	2
		Sondershausen	186	·	0.0	·	6.4	2.3	·	·	0.9	1.0	0.4	0.5	·	·	·	·	·	·	·	0.9	·	·	·	2.0	0.6	·	·	1.5	·	·	·		16.5	38	-27	10	5	1	·
		Heldrungen	127	·	·	·	2.8	0.9	0.0	0.0	0.8	0.0	0.5	0.0	·	·	·	·	0.0	·	0.0	·	0.0	0.0	0.0	2.5	0.1	1.0	0.5	1.1	·	·	1.3		11.5	30	-26	10	5	4	2
		Frankenhausen	130	·	·	·	1.6	1.2	0.7	0.0	1.3	0.9	0.6	0.4	·	·	·	·	·	·	0.0	0.4	0.0	0.0	·	1.1	1.3	0.3	0.6	0.6	·	·	0.8		11.8	30	-27	14	5	4	·
	Unstrut, Helme	Klettenberg	245	0.3	2.8	·	6.7	5.7	1.3	1.3	4.6	4.8	2.3	1.8	·	·	·	·	0.3	0.5	0.3	3.9	·	·	0.2	1.2	0.4	·	0.1	·	·	·	4.2		42.7	100		19	12	12	·
		Sülzhayn	320	0.1	2.6	0.2	9.7	4.0	1.4	1.8	6.4	0.8	2.5	2.0	·	·	·	·	0.3	0.2	·	1.1	0.5	0.3	·	0.8	·	0.2	·	0.7	·	·	2.7		38.3	71	-16	20	10	11	·
		Sachsa	335	·	6.0	0.1	8.3	4.9	1.6	2.5	0.1	2.7	3.9	0.1	0.0	·	·	·	0.6	0.8	·	1.3	1.6	1.8	·	1.3	0.5	0.1	·	0.2	·	·	2.5		49.4	84	-10	20	13	9	2
		Nordhausen	246	0.0	0.9	·	5.8	1.9	0.3	0.1	4.3	1.4	0.8	0.7	·	·	0.0	·	0.4	0.1	0.0	0.1	0.0	0.0	·	0.8	0.1	0.0	0.0	1.3	·	0.0	0.6		19.6	50	-19	16	5	8	3
		Nordh. Talsp.	443	0.4	0.5	·	10.8	2.8	0.8	0.4	0.0	4.1	1.7	1.8	·	·	0.0	·	·	1.1	0.8	1.2	·	0.3	·	1.5	0.5	1.2	·	1.4	·	·	5.7		37.0			18	11	11	4
		Kelbra	155	·	3.2	·	2.0	0.2	0.2	0.0	2.0	0.7	1.0	0.0	·	·	·	·	0.4	·	·	0.0	·	·	·	1.0	0.0	0.8	1.0	0.9	·	·	0.2		13.6	36	-24	13	6	3	4
		Sangerhausen	182	·	·	·	3.1	0.3	·	0.0	0.8	0.0	2.0	0.4	·	·	·	·	·	·	0.1	0.3	0.0	·	·	2.5	·	1.2	0.5	0.3	·	·	3.4		14.9	39	-23	12	5	9	1
	Unstrut	Hohelinde	297	·	·	·	1.0	·	·	·	1.2	1.1	2.4	·	·	·	·	·	·	·	·	·	·	·	·	3.6	3.5	·	1.0	·	·	·	1.1		14.9			(10)	8	4	·
		Reinsdorf	114	·	·	·	3.2	0.3	0.5	0.8	0.6	1.0	0.8	·	·	·	·	·	0.5	0.2	0.1	0.3	·	·	0.4	1.2	2.1	1.2	0.5	0.9	·	0.0	5.6		20.2	35	-17	18	6	13	·
		Bibra	170	·	·	·	4.4	0.1	·	0.0	4.1	2.1	1.5	0.1	·	·	·	·	0.6	0.0	·	0.0	·	·	0.0	2.6	2.8	1.2	0.0	0.5	·	·	0.0		18.0	41	-26	11	6	7	·
	Saale	Goseck	146	·	·	·	3.9	0.6	·	·	1.1	1.8	1.6	0.8	·	·	·	·	·	0.8	·	1.6	·	0.2	·	2.3	1.9	·	1.5	0.5	2.3	·	5.2		26.1	67	-13	15	10	9	2
		Teuchern	188	·	·	·	7.3	·	·	·	1.9	0.3	1.8	3.1	0.0	·	·	·	0.3	·	1.5	0.4	·	1.6	·	2.8	1.6	·	·	·	0.0	0.0	1.4		24.6			12	9	9	·
		Lützen	120	·	·	·	3.7	2.8	0.3	0.2	0.5	0.9	0.8	0.7	·	0.0	0.0	·	0.4	0.9	0.0	0.2	0.0	·	0.0	1.1	0.4	3.2	0.4	2.0	·	·	·		18.5	47	-20	16	5	7	·
		Merseburg	93	·	·	·	4.7	1.3	0.2	0.0	2.6	0.2	1.7	0.2	·	·	·	·	0.3	0.8	·	0.5	·	·	0.0	1.0	0.4	4.0	0.8	0.9	0.1	·	0.0		19.7	52	-18	16	6	5	·
		Schafstädt	146	·	·	·	2.2	1.8	0.0	·	1.2	·	1.2	0.3	·	·	·	0.3	0.3	1.2	·	0.5	·	·	·	0.9	1.3	2.1	0.8	0.5	·	·	0.8		15.4	43	-21	15	7	8	·
	Weiße Elster	Bad Elster	500	·	0.0	·	2.1	0.9	0.0	0.5	2.6	1.5	3.1	2.8	·	0.0	1.5	0.3	0.0	2.7	1.6	2.8	0.0	0.0	0.2	2.1	0.6	1.5	0.4	·	0.1	0.0	0.0		33.2	48	-36	18	11	13	5
		Raun	560	·	·	·	1.7	1.4	0.1	0.4	1.4	1.6	9.3	2.2	·	·	1.4	0.4	·	2.1	1.4	2.4	0.2	0.2	0.3	2.9	0.8	0.7	0.2	·	·	0.0	·		31.6	56	-24	20	11	16	5
		Markneukirchen	520	·	·	·	2.8	1.2	0.0	0.9	2.2	2.5	12.4	2.0	·	·	2.5	2.2	0.5	3.9	0.5	2.5	0.0	0.5	0.1	2.2	0.7	2.2	0.6	·	0.0	0.1	·		42.6	63	-25	20	12	13	4
		Oelsnitz i. V.	408	0.1	0.0	·	2.8	1.2	0.2	0.1	2.9	0.4	7.3	0.7	·	·	1.4	0.0	·	0.3	2.2	1.0	0.2	0.9	1.7	4.2	0.2	1.3	1.6	·	·	·	0.3		39.0	74	-14	21	12	14	2
		Grobau	560	·	·	·	4.1	1.4	0.4	0.3	2.4	1.8	3.5	0.5	·	·	0.5	0.0	0.1	0.8	1.0	1.4	·	0.0	0.0	4.0	1.0	0.8	1.2	·	·	·	3.7		28.9	58	-21	18	11	12	3

Tägliche Niederschlagshöhen in Millimetern, gemessen um 7 Uhr morgens

April

Flußgebiet		Ort	Seehöhe m	1	2	3	4	5	6	7	8	9	10	11	12	13	14	15	16	17	18	19	20	21	22	23	24	25	26	27	28	29	30	31	Monatssumme mm	% d. Norm.	Abweichung v. d. Norm.	Zahl der Tage mit Niederschl. ≥0,1	≥1,0	Schnee ≥0,1	Gewitter
Saale	Weiße Elster	Plauen	369	·	·	·	3.2	1.4	0.3	0.0	2.4	0.7	11.6	4.5	·	·	0.5	·	0.0	1.6	1.4	1.5	·	·	0.3	2.2	1.3	1.2	1.3	0.0	·	·	·	37.2	60	-16	16	12	12	5
		Falkenstein	595	0.0	0.3	·	1.4	0.5	0.6	1.0	3.2	1.8	9.7	2.7	0.2	0.0	3.3	0.7	0.3	0.7	1.2	0.4	0.0	·	·	3.1	0.8	2.6	1.3	0.0	·	0.2	·	·	36.0	51	-34	21	11	13	5
		Bernsgrün	480	·	·	·	3.0	1.5	0.3	·	1.6	0.7	11.0	2.7	·	·	1.1	0.7	·	2.2	1.0	0.7	·	·	1.0	0.3	3.0	2.2	0.8	0.1	·	·	·	33.3	53	-23	16	11	13	3
		Eich	450	·	0.0	·	2.4	1.1	0.2	0.3	2.0	3.8	11.2	5.1	0.1	·	2.3	0.3	1.0	2.6	3.2	2.5	0.1	·	1.6	5.2	1.4	1.9	1.9	·	·	0.0	0.0	·	52.6	79	-14	21	16	15	11
		Greiz	284	0.0	0.0	·	4.1	1.4	0.4	1.1	2.1	1.4	6.1	1.0	·	·	0.8	0.0	1.5	2.0	1.1	2.0	0.0	0.0	0.2	3.2	0.6	0.7	0.3	0.0	·	0.0	·	·	37.2	64	-18	18	12	13	1
	W. Elster Weida	Zeulenroda	432	·	0.0	·	3.3	1.6	0.4	0.0	1.1	2.3	11.3	2.4	·	·	0.5	·	1.3	2.4	1.4	0.5	·	·	0.3	2.1	0.3	0.3	2.3	0.3	·	0.4	0.0	·	36.6	76	-11	19	11	14	1
		Weida	235	·	·	·	6.5	1.2	·	·	1.5	0.5	0.3	1.8	0.0	·	·	·	1.5	1.0	1.0	1.0	·	·	·	2.6	1.0	1.0	0.6	·	·	·	·	·	30.1	65	-16	14	12	4	·
		Auma	405	·	·	·	4.3	1.5	0.2	0.0	·	10.0	·	1.0	·	·	·	·	0.7	1.2	0.4	1.2	·	·	·	2.6	1.5	0.2	2.1	0.2	·	0.2	0.5	·	25.1	56	-21	18	9	7	3
	Weiße Elster	Münchenbernsdorf	335	·	·	·	5.1	1.4	0.3	0.2	1.3	2.5	5.9	0.2	·	·	·	·	2.1	0.6	·	0.1	0.3	0.1	0.1	1.9	0.2	·	·	·	·	·	·	·	22.9	41	-26	16	1	10	5
		Zeitz	175	·	·	·	4.9	0.0	·	0.1	1.2	0.1	1.8	0.6	·	·	0.1	·	0.1	0.6	·	0.6	·	·	·	3.6	0.9	6.0	0.5	0.1	·	·	0.0	·	22.6	51	-27	15	5	1	4
		Pegau	129	·	·	·	3.6	1.5	0.3	0.1	·	0.4	·	0.5	·	·	0.4	·	·	0.2	0.9	0.6	0.1	·	0.1	2.2	0.8	1.1	0.2	2.5	·	0.2	·	·	16.3	37	-28	18	5	8	·
		Heuckewalde	284	·	·	2.3	5.9	·	0.4	0.3	2.8	0.5	3.5	1.1	·	·	0.2	·	·	2.2	0.1	·	·	0.1	0.6	2.4	0.4	3.5	0.1	0.1	0.1	0.2	0.2	·	27.6	61	-17	21	8	9	4
		Meuselwitz	170	·	·	·	3.1	0.2	0.1	0.5	1.6	1.2	1.9	0.3	·	·	0.3	·	0.4	0.8	·	0.2	0.3	·	0.1	3.1	1.4	3.8	0.3	0.1	·	0.0	·	·	20.3	41	-23	19	1	8	5
	Weiße Elster, Pleiße	Rußdorf	300	·	0.0	·	6.2	0.1	0.2	0.1	0.3	2.1	4.3	0.8	·	·	1.1	·	1.8	0.1	0.5	1.9	0.1	1.0	0.1	0.1	0.3	0.1	0.3	·	·	·	0.3	·	21.1			21	1	11	3
		Vollmershain	253	·	·	·	5.2	0.3	·	0.3	2.3	4.2	2.3	1.1	·	·	·	·	0.1	0.4	·	·	·	·	0.3	2.5	1.5	2.3	0.4	0.0	·	·	·	·	24.1			13	3	12	1
		Altenburg	198	·	0.0	·	3.5	0.1	0.4	1.1	1.3	2.2	1.8	0.3	·	·	0.5	·	1.3	1.1	0.0	0.1	0.1	0.0	0.3	2.3	1.1	2.3	0.2	·	·	0.0	0.0	·	22.2	51	-16	11	10	13	1
		Altmörbitz	198	·	·	·	4.5	1.4	0.5	1.2	2.1	1.4	0.2	0.8	·	·	0.5	·	2.2	0.8	0.1	0.2	·	·	0.0	2.8	1.6	2.5	0.4	·	·	0.6	·	·	23.8	38	-31	14	9	1	·
	Weiße Elster	Borna	140	·	·	·	5.3	1.0	0.2	0.2	1.3	·	2.1	0.0	·	·	·	0.0	0.6	0.8	·	1.8	0.0	·	0.0	1.1	0.1	2.2	0.1	·	·	0.1	0.1	·	13.1	39	-29	15	1	2	·
		Leipzig	114	0.0	0.0	·	6.3	1.1	0.8	0.4	3.8	0.3	0.6	0.1	·	·	0.1	0.0	0.1	1.0	·	0.9	0.1	·	0.0	1.8	0.1	2.2	1.0	1.2	·	0.0	·	·	23.6	50	-23	18	8	4	·
	Weiße Elster	Naunhof	132	0.2	1.3	·	4.1	1.5	1.2	2.3	2.5	0.3	0.4	·	·	·	·	·	·	0.3	0.1	1.5	·	·	0.4	1.0	0.2	·	1.3	0.3	·	·	·	·	20.3	41	-30	11	3	5	1
		Cunnersdorf	130	0.2	0.0	·	3.1	2.3	0.8	0.3	1.1	0.3	2.4	0.0	·	0.0	·	·	1.1	0.8	0.2	0.5	0.0	·	0.0	0.8	1.2	1.6	1.0	0.5	·	0.1	·	·	20.1	44	-26	18	8	5	1
	S.	Halle a. S.	102	0.0	0.1	·	5.3	0.4	0.0	0.0	2.5	0.1	0.3	0.6	·	·	·	·	·	0.3	0.1	0.4	·	0.0	0.0	1.1	0.4	3.2	0.3	0.6	·	·	0.0	·	18.1	43	-19	15	4	1	·
	Sulza	Eisleben	160	·	·	·	2.3	1.2	·	·	0.5	·	1.4	·	·	·	·	·	·	1.2	·	1.3	·	·	·	3.3	·	2.1	0.8	·	·	·	1.0	·	16.3	42	-22	10	8	5	·
		Müllerdorf	90	·	0.0	·	6.1	3.6	0.0	·	2.4	·	1.2	·	·	·	·	·	·	0.8	0.0	0.5	·	·	·	2.1	0.4	2.0	1.6	0.6	·	·	0.6	·	23.4	(54)	(-13)	12	1	5	·
	S.	Rothenburg	68	·	·	·	(3.0)	1.2	0.4	·	·	0.4	·	·	·	·	·	·	0.5	·	·	·	·	·	·	0.8	·	2.0	1.6	1.1	·	·	·	·	12.4	32	-26	9	5	1	·
	Wipper	Hayn	435	·	0.1	·	3.1	1.4	0.9	0.1	2.1	0.1	2.4	0.1	·	·	0.0	·	0.3	0.2	0.1	0.1	0.0	0.1	0.0	1.5	0.3	1.1	0.2	2.3	·	0.0	3.1	·	24.3	46	-28	13	8	13	3
		Wippra	215	·	·	·	4.1	0.8	·	·	2.4	0.0	3.2	0.2	·	·	·	·	·	0.0	0.5	0.5	·	·	·	4.3	0.0	2.2	0.5	2.4	·	0.0	2.1	·	23.2	52	-21	12	1	3	6
		Sandersleben	185	·	·	·	3.1	1.5	1.5	·	1.1	·	0.5	·	·	·	0.1	·	·	1.5	0.1	0.1	·	·	·	0.3	·	6.4	0.8	2.3	·	·	·	·	19.3	(45)	(-23)	13	1	5	1
		Stangerode	203	·	·	·	5.4	1.1	0.3	·	2.1	·	1.3	·	·	·	0.2	·	0.2	2.1	1.0	1.0	·	0.1	·	2.9	·	4.1	0.1	2.3	·	·	0.1	·	28.0	54	-26	16	10	3	1
	S.	Bernburg	66	·	0.0	·	5.0	2.1	0.4	0.0	1.8	0.3	2.0	0.0	·	0.0	0.0	·	·	0.3	0.3	0.2	·	0.0	·	1.0	0.0	3.3	1.4	2.4	·	·	0.1	·	21.5	51	-24	13	8	5	·
	Fuhne	Landsberg (Bz. Halle)	103	0.0	0.8	·	2.0	1.4	0.1	0.1	1.1	0.2	1.0	0.1	·	·	·	·	·	0.3	·	0.3	0.0	·	·	1.1	·	1.1	1.0	0.8	0.0	·	·	·	12.0	32	-25	15	6	2	·
		Quellendorf	78	0.1	·	·	2.8	1.1	0.6	0.2	1.3	0.3	0.3	0.1	·	·	0.0	·	0.2	0.0	·	0.1	0.0	·	0.0	1.9	0.0	1.5	1.3	1.6	0.1	0.0	2.1	·	16.3	46	-20	11	8	4	·
		Glauzig	80	·	·	·	3.2	1.8	0.5	0.2	1.0	·	0.8	·	·	·	·	·	0.1	·	·	·	0.0	·	0.0	0.3	·	2.0	1.6	0.8	·	0.0	·	·	13.5	35	-26	11	5	2	·
	Bode	Brocken	1142	2.3	3.4	2.3	23.5	4.1	5.1	1.0	3.1	5.5	4.6	0.3	·	1.2	0.1	0.1	0.3	4.6	1.3	3.5	0.0	5.2	0.0	1.5	0.0	0.9	0.3	0.1	·	0.3	2.5	·	31.3	91	-10	25	18	11	3.0
		Schierke	613	1.0	2.0	·	6.2	10.1	4.0	3.3	3.8	1.9	4.3	·	·	·	0.1	·	0.4	0.5	1.0	1.1	1.0	6.0	·	1.3	·	0.6	0.3	4.2	·	·	4.5	·	11.5	(19)	(-11)	21	16	13	1.5
		Königskrug	756	1.5	2.6	5.4	10.4	2.2	0.2	2.2	11.5	4.8	1.3	0.1	·	0.3	1.2	0.2	0.3	1.1	0.6	2.6	0.2	6.6	0.2	2.1	0.2	0.3	3.2	0.4	·	0.1	3.5	·	64.2	62	-40	28	15	18	1.3
		Rübeland	420	·	0.0	·	2.3	2.1	4.1	·	2.3	3.2	0.6	2.3	·	·	3.6	·	·	·	2.3	0.8	·	1.3	·	2.1	0.3	0.8	0.1	3.3	·	·	1.5	·	31.8	68	-18	11	12	13	11
		Benneckenstein	515	0.4	0.2	·	4.1	3.6	2.1	3.6	3.1	5.2	3.1	0.3	·	·	0.1	·	0.1	0.0	1.0	0.8	·	3.2	·	0.8	0.1	0.3	0.3	1.3	·	·	1.1	·	31.2	53	-33	21	11	12	12
		Allrode	431	·	0.0	·	1.0	2.1	0.0	·	3.4	0.3	2.0	0.5	·	·	0.5	·	0.2	0.1	1.0	0.8	0.0	1.1	·	1.3	0.8	1.5	0.5	3.5	·	·	5.0	·	33.3	61	-21	18	13	14	3
		Quedlinburg	124	·	·	·	5.2	3.0	·	·	1.4	·	1.8	0.6	·	·	0.4	·	0.6	0.1	0.5	0.2	·	1.0	·	0.4	·	2.5	1.0	3.1	·	·	·	·	22.4	55	-18	15	8	10	1
		Blankenbg. (Schiefb.)	228	·	0.0	0.0	4.5	3.1	0.3	0.1	1.3	0.6	1.3	0.2	·	0.0	0.8	·	0.3	0.2	0.3	0.2	·	1.1	·	0.2	1.5	0.1	0.3	2.3	·	·	0.1	·	20.4	42	-27	13	1	10	·
	Bode, Selke	Harzgerode	398	·	·	·	4.3	0.3	·	0.1	2.0	0.2	0.3	·	·	·	3.1	·	·	1.1	0.2	1.8	·	0.1	·	4.0	0.4	3.1	0.4	3.5	0.4	·	0.3	·	28.5	51	-22	13	8	8	8
		Reinstedt	135	·	·	·	5.1	4.6	0.1	·	1.4	0.4	·	1.0	·	·	·	0.1	·	0.8	·	0.1	·	·	·	0.3	·	3.8	0.8	2.8	·	·	1.5	·	24.0	(51)	(-18)	14	1	1	1
		Ballenstedt	230	·	·	·	2.3	0.1	0.2	0.1	2.1	0.0	1.5	0.0	·	·	0.5	0.0	0.2	1.3	0.1	0.3	·	0.8	·	1.5	0.1	3.3	0.1	3.2	·	·	0.0	·	20.3	40	-30	11	1	1	1
	Bode	Gröningen	94	·	·	·	3.3	3.8	·	0.3	0.5	·	2.2	·	·	·	·	·	·	·	·	·	·	0.1	·	·	·	1.8	0.1	0.8	·	·	·	·	14.1	33	-22	3	4	4	4
	Bode	Wernigerode (Schul.)	237	0.0	·	0.0	5.3	0.1	0.1	0.2	2.0	0.2	1.1	0.1	·	0.1	0.1	·	0.2	0.3	0.4	1.2	·	3.2	·	0.2	0.1	0.5	1.0	0.3	·	·	1.3	·	27.6	45	-27	21	1	10	2
	B., A.	Rohrsheim	95	0.1	0.0	·	10.1	4.3	1.5	0.1	1.1	0.0	0.3	0.2	·	0.0	0.1	0.0	0.0	0.2	0.0	0.2	·	0.3	·	0.0	0.3	0.2	0.2	0.2	·	·	0.0	·	23.2	51	-15	15	4	1	3

1938 **Tägliche Niederschlagshöhen in Millimetern, gemessen um 7 Uhr morgens** April

Flußgebiet		Ort	Seehöhe m	1	2	3	4	5	6	7	8	9	10	11	12	13	14	15	16	17	18	19	20	21	22	23	24	25	26	27	28	29	30	31	Monatssumme mm	% d. Norm.	Abweichung v. d. Norm	Zahl der Tage mit Niederschl. ≥0.1	≥1.0	✳ ≥0.1	🌫
Saale	Bode, Aue	Hötensleben	100	03	01	02	72	20	07	02	02	19	11	·	·	·	00	·	00	00	07	03	·	·	·	00	·	24	00	07	·	·	·		169	(46)	(-20)	14	6	5	·
		Röderhof	200	·	·	·	50	16	10	10	03	·	02	08	·	·	00	·	·	07	06	·	·	11	·	02	03	09	10	10	·	·	00		111	48	-23	15	7	7	1
	Bode	Seehausen	135	00	·	·	63	32	03	08	23	03	02	05	·	·	02	·	·	00	02	02	·	11	·	·	·	45	05	10	·	02	00		224	56	-17	16	6	8	2
		Wolmirsleben	70	·	·	·	50	28	06	·	17	·	20	·	·	·	·	·	·	02	03	05	·	·	·	04	·	31	05	22	·	·	·		206	60	-14	12	6	7	·
		Leopoldshall	70	·	·	·	34	20	04	00	10	·	01	·	·	·	·	·	·	00	06	01	·	·	·	03	·	37	05	25	·	·	·		153	38	-25	11	5	4	·
	S.	Kalbe	60	·	·	·	15	06	03	00	13	·	08	00	·	·	01	·	02	00	·	00	·	·	·	12	·	10	06	20	01	02	·		93	23	-24	13	5	1	1
Havel bis Saale	Ohre bis Saale	Serno	120	01	01	·	54	14	25	01	24	92	24	02	·	·	·	·	·	03	12	01	·	02	00	06	·	10	03	26	·	01	·		323	(74)	(-11)	13	9	7	·
		Zerbst	71	·	·	·	18	04	22	·	14	·	08	·	·	·	00	·	·	00	·	01	·	·	·	00	·	19	01	21	01	04	·		105	27	-24	12	5	3	·
		Schönebeck	52	·	·	·	31	01	·	·	12	·	23	·	·	·	·	·	·	·	03	·	·	·	·	13	·	03	04	11	·	03	·		123	34	-23	10	5	1	·
		Magdeburg	56	00	00	·	44	06	03	01	13	00	16	00	·	00	00	·	00	01	05	02	·	00	·	11	00	15	11	16	00	05	06		163	47	-13	15	7	4	1
		Loburg	75	00	·	·	38	21	04	·	23	23	18	·	·	·	·	·	·	03	02	21	·	·	·	06	05	33	01	18	03	07	·		245	(65)	(-13)	16	8	6	1
	Ohre	Zum Giebel	59	01	10	23	100	18	16	00	43	·	06	·	·	·	00	·	00	00	01	02	·	03	00	00	00	20	·	·	·	06	·		258	55	-21	13	7	5	1
		Mieste	57	03	·	47	55	43	25	04	19	·	04	·	·	·	·	·	·	·	02	01	·	21	·	21	·	·	·	·	·	01	·		254	60	-12	13	7	7	·
		Kalvörde	65	02	01	04	08	21	03	30	22	10	05	·	·	·	03	·	01	03	03	01	·	06	·	10	04	21	04	·	06	02	·		255	58	-12	22	7	1	·
		Born	66	·	01	12	52	18	10	·	15	01	03	·	·	·	·	·	·	05	·	03	·	04	·	13	·	27	04	00	·	04	·		115	50	-13	15	7	4	1
		Alt Haldensleben	66	·	·	26	42	20	03	01	45	01	03	·	·	·	·	·	·	05	11	10	·	04	·	17	01	41	·	·	04	·	·		223	53	-15	15	7	3	·
		Mose	55	·	·	01	33	10	12	02	23	14	04	·	·	02	01	·	01	01	01	01	·	·	·	05	03	02	·	03	·	·	·		131	42	-18	18	5	4	1
	Elbe	Parey	37	03	·	·	53	16	12	01	14	02	12	·	·	·	·	·	·	23	04	21	·	11	·	05	03	24	02	01	06	11	·		236	63	-11	13	10	5	1
		Landsberg (Kr. Stendal)	110	05	01	11	33	23	25	08	12	23	11	·	·	·	·	·	01	03	02	03	·	·	·	25	·	21	08	·	·	03	·		245	(64)	(-14)	11	9	2	·
		Tangermünde	50	·	01	·	35	11	15	·	25	39	03	·	·	·	·	·	·	·	11	01	·	13	03	01	02	36	04	11	31	·	·		259	76	-8	11	9	9	·
Havel	Spree bis Quelle	Mirow	59	10	·	15	36	14	13	02	21	10	·	·	·	·	·	·	26	·	01	21	·	·	·	40	03	04	·	·	50	15	61		351	90	-4	11	12	7	·
		Wolfsbruch	60	03	·	20	45	01	03	03	11	14	15	·	·	·	·	·	01	00	00	21	·	05	00	12	12	05	03	·	33	01	·		256	64	-14	11	9	1	·
		Bredereiche	47	15	·	22	30	41	01	·	23	·	06	·	·	·	·	·	·	·	05	14	·	01	·	43	14	13	04	·	50	04	·		299	13	-11	16	10	6	·
		Knehden	71	05	·	06	36	61	21	·	01	00	14	·	·	·	·	·	11	00	03	03	·	21	·	41	·	11	01	·	30	03	03		311	104	+2	11	9	5	·
		Zehdenick (Stärkef.)	44	03	·	02	22	33	08	·	16	02	08	·	·	·	·	·	33	01	01	11	·	04	·	31	13	12	05	·	13	01	02		245	66	-12	20	9	5	·
		Liebenwalde	43	03	·	10	35	18	03	·	18	01	12	·	·	·	·	·	20	35	13	03	·	24	16	31	36	08	23	03	51	13	11		405	109	+4	22	16	12	·
		Oranienburg	35	11	·	04	39	04	21	00	01	06	03	·	·	·	·	·	18	·	02	11	·	00	00	12	14	00	05	·	25	32	·		233	61	-15	16	9	1	·
		Kremmen	48	01	·	11	21	04	20	·	05	12	15	·	·	·	·	·	15	·	00	05	·	·	·	12	01	11	04	·	23	23	·		213	58	-16	16	10	1	·
	Spree	Sohland	306	·	·	·	55	20	11	35	62	13	30	01	·	·	02	·	·	45	00	33	00	02	10	01	00	33	00	·	·	11	01		446	81	-10	16	11	8	·
		Bautzen	202	00	00	·	21	11	00	16	33	16	10	23	·	·	01	·	01	51	01	11	00	00	·	·	33	14	00	·	·	31	10		200	52	-26	15	13	1	·
		Löbau	249	01	01	·	30	20	01	15	43	21	28	23	·	·	00	·	·	21	10	23	·	00	00	·	23	34	03	·	·	144	01		455	15	-15	11	13	8	·
		Halbendorf	141	·	·	·	55	30	15	21	45	15	·	·	·	·	·	·	·	45	·	45	·	05	15	·	05	35	·	·	·	·	·		33	65	-11	12	10	8	3
		~~Uhyst~~ ×	132	00	·	·	31	26	03	05	13	21	01	31	·	·	·	·	·	11	·	36	·	·	15	06	05	11	·	·	·	·	·		246	52	-22	14	9	8	1
	Spree, Schöps	Königshain	220	05	03	·	22	11	13	03	61	32	23	03	·	01	00	·	·	10	00	14	04	·	00	21	06	25	02	·	·	220	·		433	96	-2	19	11	9	·
		Rietschen	142	·	·	·	41	24	11	14	30	25	25	14	·	00	02	·	·	23	·	30	·	00	15	11	24	62	·	·	·	60	02		421			11	15	9	2
		Niesky	180	20	11	·	24	23	10	22	13	31	21	01	·	·	02	·	·	06	00	41	·	00	11	06	14	41	·	·	·	114	04		421	82	-9	11	13	9	2
	Spree	Spremberg	125	22	·	·	16	08	15	06	22	11	14	12	·	·	·	·	·	06	·	32	·	·	22	02	16	30	·	·	04	·	22		240	56	-19	11	11	8	2
		Kottbus (Pumpst.)	70	02	01	·	26	22	04	02	33	11	15	02	·	·	·	·	·	01	·	31	00	·	11	12	09	31	01	·	08	·	01		241	62	-15	13	9	3	2
		Preilack	62	12	02	·	38	35	04	02	21	08	08	02	·	·	·	·	02	01	01	09	·	01	16	11	11	05	·	04	·	·		206	56	-16	20	7	4	1
		Muckwar	85	·	·	·	34	11	16	01	13	16	11	05	·	·	·	·	16	·	15	12	·	·	22	·	10	11	·	·	08	·	51		282	61	-14	16	13	1	·
		Kalau	80	·	00	·	18	01	03	01	13	05	08	00	·	·	·	·	11	28	·	16	·	00	11	·	04	23	04	·	10	·	63		243	66	-13	15	9	6	·
		Burg	57	02	·	·	18	18	02	·	12	06	34	06	·	·	·	·	12	04	·	23	·	04	15	03	01	15	02	·	01	·	·		130	54	-16	18	8	7	1
		Lübben (Mühlend.)	45	·	·	·	36	11	05	01	03	05	35	02	·	·	·	·	08	03	·	23	·	·	01	03	01	65	22	03	05	01	·		253	70	-11	13	5	6	·
		Luckau	64	·	·	14	43	11	43	23	32	13	12	·	·	·	·	·	·	·	·	41	·	18	·	08	·	18	13	06	·	·	·		108	81	-7	14	12	6	·
		Zützen	58	·	·	·	11	25	08	·	16	13	03	05	·	·	·	·	14	06	·	18	·	·	13	·	·	18	16	·	10	·	·		100	47	-21	14	10	4	·
		Lindenberg	108	01	00	00	45	16	36	01	36	15	10	02	·	·	·	·	16	·	·	03	·	·	02	03	11	10.6	36	05	10	03	·		363			13	11	6	1
		Klein Liebitz	59	·	·	·	45	38	01	02	13	12	15	01	·	·	·	·	03	03	·	08	·	·	18	01	11	03	01	04	·	15	·		213	55	-18	18	8	5	·

× Spreefurt

2*

163

1938 — Tägliche Niederschlagshöhen in Millimetern, gemessen um 7 Uhr morgens — April

Flußgebiet		Ort	Seehöhe m	1	2	3	4	5	6	7	8	9	10	11	12	13	14	15	16	17	18	19	20	21	22	23	24	25	26	27	28	29	30	31	Monatssumme mm	% d. Norm.	Abweichung v. d. Norm.	Zahl der Tage mit Niederschl. ≥0.1	≥1.0	* ≥0.1	☒
Havel	Spree	Friedland	45	0.2	2.0	·	5.1	1.5	0.4	0.2	3.4	0.7	7.5	·	·	·	·	·	0.7	0.0	0.0	7.5	·	·	0.9	0.3	4.3	1.5	·	·	0.6	0.5	0.2		23.7			11	7	7	·
		Falkenberg	56	0.3	·	·	7.0	2.0	3.1	0.0	3.6	0.0	0.5	1.5	·	·	·	·	0.4	·	0.0	0.3	·	1.5	·	0.6	0.5	4.4	·	6.5	4.3	1.5	·		38.0	100	0	16	10	7	1
		Fürstenwalde	39	0.1	·	·	5.3	1.7	·	1.0	2.8	0.5	0.6	2.3	·	·	·	·	3.3	·	·	·	·	·	1.0	·	2.0	4.1	5.0	2.0	·	·	·		37.1	83	-5	14	11	6	·
		Althartmannsdorf	37	·	·	·	5.4	1.3	2.0	·	3.8	0.4	·	2.2	·	·	·	·	1.3	·	·	0.3	·	·	0.4	1.0	1.3	1.9	3.5	4.0	1.6	0.2	·		30.8			16	12	6	·
		Leuenberg	116	0.2	·	2.1	1.1	2.5	0.3	·	1.8	·	1.2	0.1	0.5	·	·	·	1.6	0.1	·		·	·	·	1.4	3.4	2.1	1.0	2.6	8.5	1.1	·		32.2	82	-7	18	13	7	1
		Klein Schönebeck	42	·	·	1.0	5.3	0.6	1.4	0.1	4.2	0.3	1.1	1.0	·	·	·	·	1.5	·	0.0	1.0	·	·	0.2	0.3	0.3	2.2	1.3	·	5.5	1.0	·		23.5	76	-3	18	12	5	·
		Werneuchen	76	0.6	0.0	1.3	3.0	2.1	1.3	0.2	1.7	0.5	0.7	1.3	·	·	·	·	1.5	0.0	0.7	0.5	0.0	·	1.3	1.7	1.4	3.6	0.5	3.7	3.6	3.7	0.5		42.2			22	14	6	·
	Spr.-Dahme	Dahme	86	2.5	·	0.5	3.6	0.3	0.3	·	1.9	0.2	1.2	0.5	·	·	·	·	2.5	1.5	·	0.8	·	·	·	0.5	0.2	0.7	0.8	1.4	0.4	1.5	·		27.8	58	-16	13	8	8	·
		Wendisch-Buchholz	38	0.2	·	·	4.6	3.0	0.2	0.0	3.0	2.1	2.1	0.4	·	·	·	·	1.7	0.0	0.0	2.2	·	·	0.0	0.1	1.2	6.7	2.3	0.1	0.6	1.0	·		31.5	83	-6	17	11	7	·
		Storkow	37	0.1	·	·	3.8	1.0	4.4	3.0	1.9	0.5	0.2	0.1	·	·	·	·	3.5	·	·	0.2	·	·	0.3	0.6	1.3	4.1	3.5	0.3	1.8	0.0	·		32.0	82	-7	18	10	7	·
		Königswusterhausen	37	0.1	0.0	0.0	5.2	2.6	6.2	0.1	2.4	0.1	1.1	1.0	·	·	·	·	1.3	0.3	0.3	1.4	·	·	0.0	0.1	0.2	3.1	2.6	4.9	0.8	0.6	0.0		35.0	97	-1	20	11	7	2
	Spr.	Schönow b. Bernau	67	1.0	·	0.2	4.6	3.6	4.0	0.1	2.0	1.8	3.1	0.1	·	·	·	·	1.5	·	0.1	0.3	·	·	0.6	1.1	1.3	2.4	1.0	1.3	3.6	0.3	·		35.2	90	-4	21	14	7	1
		Berlin(Invalidenstr.)	35	0.0	0.0	0.0	6.5	1.1	2.3	0.0	5.3	0.3	0.3	0.0	·	·	·	·	2.2	·	0.0	0.8	·	0.0	·	0.3	0.6	1.3	0.6	4.4	1.0	1.8	0.0		31.1	11	-3	15	9	3	·
	H.	Berlin-Dahlem	55	0.3	·	0.1	6.1	2.6	2.3	·	4.1	·	1.1	·	·	·	·	·	5.2	·	·	2.0	·	·	0.1	·	0.4	1.0	0.8	4.0	1.1	2.3	·		36.0	96	-6	16	11	5	·
	Nuthe	Potsdam (Obs.)	80	0.1	0.0	0.3	4.2	5.0	3.4	0.0	0.3	0.1	1.5	0.0	·	·	·	·	0.8	0.0	0.0	1.2	·	·	0.0	0.4	·	0.8	1.0	4.5	1.2	1.5	0.3		26.6	65	-13	11	9	6	·
		Jüterbog (Alt. Lager)	105	0.0	0.0	·	3.0	2.5	0.5	0.0	2.3	0.3	0.3	0.1	·	·	·	·	1.2	0.5	0.0	0.1	0.0	·	0.0	0.1	0.0	1.1	1.3	1.8	0.5	0.1	·		17.5	50	-17	16	7	7	·
		Mückendorf	55	0.0	·	·	3.5	2.4	0.4	0.0	0.1	0.1	0.3	0.9	·	·	·	·	2.1	0.1	0.0	3.5	0.0	·	0.0	0.3	0.8	2.1	2.0	0.1	2.5	0.5	·		22.3	57	-17	11	7	6	·
		Trebbin	40	0.2	·	0.6	3.9	2.9	0.4	0.2	1.1	0.2	0.3	·	·	·	·	·	1.1	0.3	·	0.9	·	·	·	0.0	0.2	0.6	2.1	4.1	1.0	0.1	0.0		20.8	58	-15	16	7	3	·
		Treuenbrietzen	61	·	·	·	4.6	1.5	1.5	·	3.4	·	0.8	·	·	·	·	·	0.4	0.8	·	0.2	·	·	·	0.2		0.6	1.4	4.2	·	0.4	·		20.0	57	-15	13	6	5	·
		~~Brück~~ ×	44	0.0	·	·	4.6	2.8	1.1	·	2.9	·	0.8	·	·	·	·	·	·	·	·	0.0	·	0.3	·	0.5	0.4	0.8	1.3	3.2	0.1	1.2	·		20.0	(53)	(-14)	13	1	·	·
	Hauptkanal bis Nuthe	Werder	33	0.4	·	·	3.1	3.5	4.4	·	0.9	·	1.1	·	·	·	·	·	·	·	·	0.3	·	·	·	·	0.0	0.6	1.6	3.4	0.8	2.3	·		24.2	60	-16	12	7	3	·
		Brandenburg	32	·	·	·	4.3	3.6	1.4	·	1.8	·	·	·	·	·	·	·	·	·	·	1.1	·	·	·	·	0.5	·	1.4	0.3	3.2	·	·		17.5	48	-19	9	7	2	·
		Schmerwitz	180	0.1	·	·	3.4	1.6	1.9	0.0	1.2	2.0	0.3	0.0	0.0	·	·	·	·	0.3	0.1	0.4	0.0	0.1	0.0	0.3	·	0.6	1.0	2.5	0.1	0.3	0.0		17.4	44	-23	11	7	8	1
		Ziesar	60	0.2	·	·	5.1	1.2	2.0	·	1.3	4.5	0.0	·	·	·	·	·	·	0.0	0.1	0.6	·	0.0	·	0.0	·	0.7	0.7	1.1	0.5	1.5	·		20.1	54	-17	13	7	5	·
		Krüssau	50	0.1	·	·	4.6	2.1	1.5	0.1	1.5	3.0	0.6	·	·	·	·	·	·	0.4	·	1.4	·	·	·	·	0.9	3.5	1.5	1.0	1.4	0.8	·		25.0	64	-14	16	10	3	·
		Genthin	37	0.1	·	·	1.2	1.0	1.9	0.4	1.8	3.4	0.8	·	·	·	·	·	·	·	1.1	0.6	·	0.3	·	·	·	1.8	0.6	0.2	0.1	3.6	·		25.5	77	-7	16	8	5	·
		Sydow	31	·	·	·	5.1	·	3.5	·	3.5	·	·	·	·	·	·	·	·	·	0.3	0.2	1.0	·	0.4	·	2.5	·	1.6	·	·	1.0	3.5	·		23.2	64	-13	11	8	2	·
		Rathenow	27	0.5	·	0.6	4.3	4.3	1.5	0.0	0.1	0.0	0.0	·	·	·	·	·	0.2	·	0.1	1.2	·	·	0.1	0.3	0.4	·	0.1	0.0	0.4	3.6	·		18.3	51	-14	15	5	5	·
	Hauptkanal	Velten	35	0.1	·	0.5	6.0	2.0	0.5	1.2	·	1.5	·	·	·	·	·	·	4.4	·	0.0	1.6	·	·	·	·	1.4	1.2	0.8	0.1	1.4	2.5	·		25.8	65	-14	15	10	2	·
		Damme	37	0.4	·	0.5	5.0	3.2	2.1	0.1	0.1	·	0.0	·	·	·	·	·	0.5	0.3	0.5	0.2	·	0.2	0.0	0.1	0.3	·	·	·	0.8	4.5	·		22.0	58	-16	16	4	3	·
	Rhin	Neuruppin	42	0.8	·	0.8	4.1	0.3	1.4	0.2	0.8	1.3	0.5	·	·	·	·	·	3.3	·	0.2	1.8	·	·	0.1	1.1	·	0.5	0.2	·	2.1	0.4	0.8		19.5	51	-18	13	6	5	·
		Fehrbellin	40	0.5	0.0	2.8	2.3	0.6	2.1	0.3	1.3	1.6	0.3	·	·	·	·	·	0.3	0.0	0.0	0.3	0.0	·	2.8	0.3	·	·	·	·	3.8	1.6	0.0		24.0	65	-13	15	8	7	·
		~~Neu-Glienicke~~ ××	95	·	·	1.0	5.3	0.3	0.4	0.1	0.6	2.6	0.2	·	·	·	·	·	3.5	·	0.2	1.4	·	·	0.0	0.5	0.8	0.3	1.8	·	2.2	1.0	·		22.2	(48)	(-24)	11	8	5	·
		Michaelisbruch	25	0.2	·	0.5	2.3	1.8	0.0	0.0	0.4	·	0.0	·	·	·	·	·	0.4	·	0.0	0.0	·	·	·	0.2	0.1	·	·	·	2.2	2.5	·		11.2	31	-25	10	4	3	·
		Ebereschenhof	31	0.1	·	·	4.1	1.5	1.5	·	3.0	1.1	0.4	·	·	·	·	·	0.8	·	0.2	1.8	·	·	·	0.3	1.1	0.3	0.2	·	2.1	2.4	·		22.3	60	-15	16	9	7	·
	Havel	Freyenstein	80	0.1	·	4.5	2.4	0.4	·	1.1	·	3.2	1.0	·	·	·	·	·	3.5	·	0.5	1.1	·	3.1	0.1	2.5	·	0.1	·	·	1.3	8.1	·		34.8	81	-8	16	11	5	·
		Wittstock	66	1.0	0.0	1.5	2.6	1.1	1.1	0.0	0.2	4.1	0.1	·	·	·	·	·	5.8	·	0.0	1.1	·	·	·	0.3	1.0	0.0	0.0	·	2.2	2.4	·		26.3	67	-13	14	11	1	·
		Kyritz	44	0.5	0.0	3.0	2.8	0.1	2.4	0.4	0.0	·	0.0	·	·	·	·	·	0.4	0.0	0.0	2.1	·	0.0	0.0	0.0	·	0.8	1.0	·	2.5	4.9	0.0		22.1	58	-16	12	1	1	·
		Havelberg	40	0.5	·	2.6	2.4	·	·	0.3	0.2	0.6	0.1	·	·	·	·	·	1.0	·	·	3.8	·	·	·	·	·	1.5	·	·	0.3	3.9	·		18.5	43	-19	12	6	5	·
Mündung bis Havel	Stepenitz	Meyenburg	86	·	1.2	2.0	6.8	·	·	0.3	2.0	·	·	3.1	·	·	·	·	2.0	·	0.0	6.0	·	·	·	2.0	·	0.5	·	·	1.0	10.4	·		37.3	88	-5	12	10	3	2
		~~Gülitz~~ +	60	0.4	·	2.5	4.0	0.8	0.2	0.1	0.5	1.8	0.8	·	·	·	·	·	2.3	·	0.5	2.3	·	4.0	·	·	1.8	·	·	·	2.1	4.0	·		28.7	(75)	(-3)	16	3	5	·
		Pritzwalk	66	·	·	2.1	4.3	·	·	2.0	1.0	·	1.3	·	·	·	·	·	4.6	·	1.5	3.1	·	·	·	2.0	·	1.4	·	·	3.4	3.2	·		27.3	68	-13	12	12	2	1
		Perleberg	31	0.1	·	3.0	1.0	1.0	·	0.6	1.2	·	·	·	·	·	·	·	0.5	·	0.3	·	·	·	·	2.0	·	2.0	·	·	·	4.5	·		16.8	42	-23	11	1	·	·
		Wittenberge	23	1.4	·	2.8	6.0	2.1	0.8	0.6	·	1.8	·	·	1.0	·	·	·	0.5	·	1.5	2.0	·	·	·	·	0.1	1.3	·	·	·	2.3	·		21.4	52	-20	14	10	4	·
	Aland	Gardelegen	44	0.6	0.8	1.0	4.5	2.0	2.5	·	2.2	·	2.0	·	·	·	·	·	·	·	0.2	0.8	·	0.4	·	2.0	0.5	5.0	0.5	0.1	·	·	·		24.3	66	-13	16	8	4	·
		Güssefeld	40	1.4	0.2	1.2	4.4	3.2	2.3	·	2.0	2.4	0.6	·	·	·	·	·	·	·	1.8	·	0.1	·	0.3	0.3	1.3	4.1	·	·	·	2.4	·		29.2	74	-10	16	11	4	·
		Großschwechten	33	0.6	·	1.6	4.0	3.8	1.1	·	4.3	4.2	1.9	·	·	·	·	·	·	·	0.8	1.4	·	0.4	·	·	0.6	1.9	0.9	0.1	·	4.3	·		33.1	83	-4	16	10	3	·

× Schöpe
×× Katerbow
+ Könkendorf

Tägliche Niederschlagshöhen in Millimetern, gemessen um 7 Uhr morgens

April

Flußgebiet		Ort	Seehöhe m	1	2	3	4	5	6	7	8	9	10	11	12	13	14	15	16	17	18	19	20	21	22	23	24	25	26	27	28	29	30	31	Monatssumme mm	% d. Norm.	Abweichung v. d. Norm	Zahl der Tage mit Niederschl. ≥0.1	≥1.0	✳ ≥0.1	⊠
Mündung bis Havel	A. Elbe	Seehausen (Altm.)	21	1.0	·	1.2	7.0	3.2	0.9	·	1.0	2.1	1.5	·	·	·	·	·	0.0	·	·	2.1	0.0	0.0	0.0	·	·	·	0.6	0.5	1.2	4.1	·		26.4	67	-13	13	10	4	·
	Elbe	Wendisch Warnow	35	0.4	·	1.4	4.7	·	0.3	0.7	0.4	0.5	0.2	·	·	·	·	·	0.2	·	·	4.2	·	·	·	·	0.1	0.1	0.0	0.0	·	3.7	·		16.9	45	-21	13	4	2	·
		Lenzen	17	0.8	·	·	7.2	2.3	2.7	·	0.2	·	0.9	·	·	·	·	·	·	0.7	1.9	·	·	·	·	·	1.1	0.9	0.6	·	·	2.8	·		21.1	51	-20	12	5	5	·
	Elde	Röbel	65	1.4	0.1	2.5	4.6	1.1	1.5	0.4	5.1	2.9	0.7	·	·	·	·	·	0.4	·	·	1.9	0.2	·	·	2.2	·	·	·	·	3.4	5.1	·		33.5	77	-10	16	11	7	·
		Waren	68	0.3	·	1.5	6.5	3.4	4.2	0.1	1.6	·	1.0	·	·	·	·	·	0.1	·	2.2	1.9	·	4.1	·	2.7	·	0.4	0.1	·	2.6	4.7	·		37.4	86	- 6	17	12	5	1
		Plau	63	·	·	0.2	4.4	4.0	1.2	·	0.4	·	·	·	·	·	·	·	·	·	4.8	4.0	·	1.0	·	1.2	2.1	·	·	·	·	6.6	0.2		30.1	71	-12	12	9	2	·
		Redlin	57	1.4	0.1	4.6	2.4	0.2	0.6	0.4	1.8	0.3	0.2	·	·	·	·	·	·	·	1.8	1.1	0.1	0.2	·	2.8	1.1	1.7	·	·	·	11.5	·		32.3	80	- 8	18	10	3	·
		Hohenviecheln	50	·	·	2.5	2.4	·	1.3	·	3.5	·	0.4	·	·	·	·	·	0.5	·	0.2	·	·	2.0	·	2.1	·	1.9	·	·	·	3.2	·		20.0	45	-24	11	8	·	·
		Schwerin	52	·	·	4.8	1.6	·	0.8	0.2	1.6	1.1	·	·	·	·	·	·	·	·	0.1	0.2	·	0.0	·	0.9	·	0.7	·	·	·	4.2	·		16.2	38	-26	11	5	3	·
		Friedrichsmoor	40	·	·	5.0	1.1	·	3.3	0.3	0.8	3.2	·	·	·	·	·	·	·	·	1.3	·	·	·	·	1.1	·	0.7	·	·	·	4.0	·		20.8	50	-21	10	7	·	·
		Grabow	30	·	1.7	4.2	2.2	1.3	1.1	·	1.3	1.9	·	·	·	·	·	·	0.9		1.1	·	·	·	·	0.9	·	1.0	·	·	·	2.9	·		20.5	49	-22	12	10	2	·
		Dömitz	15	0.8	·	3.5	3.5	2.7	1.8	0.8	1.0	4.5	1.5	·	·	·	·	·	0.0	·	0.2	0.5	·	·	·	·	1.0	0.4	0.1	·	·	2.6	·		24.9	68	-13	15	9	2	·
	Jeetzel	Beetzendorf	40	·	·	3.2	6.3	2.2	1.1	·	1.4	·	0.2	·	·	·	·	·	·	·	·	1.2	·	·	·	0.2	·	1.6	·	·	·	3.5	·		17.9	50	-18	10	7	2	·
		Klötze	55	0.3	0.2	1.3	4.7	1.7	1.2	0.2	1.3	·	0.3	·	·	·	0.0	·	0.1	0.2	·	0.4	·	·	·	0.1	0.3	3.1	·	·	·	1.2	0.9		17.5	45	-22	17	7	4	·
		Salzwedel	23	0.3	0.1	3.9	3.0	2.6	0.9	·	1.2	0.7	0.8	·	·	·	·	·	0.5	0.4	0.5	1.2	·	·	·	·	0.1	2.4	0.2	·	·	2.9	0.1		21.8	53	-16	13	7	8	·
		Arendsee	28	0.0	·	4.0	1.5	5.3	0.7	0.0	4.1	3.2	1.0	·	·	·	·	·	0.1	·	0.6	1.5	·	1.8	·	·	·	1.4	·	·	·	1.9	·		27.1	68	-13	13	10	4	·
		Schnega	50	0.4	·	4.5	3.1	1.8	1.1	0.9	1.2	·	2.4	·	·	·	·	·	0.8	0.1	0.8	0.1	·	·	·	·	0.1	·	1.0	0.5	·	0.2	2.5	0.4		19.9	48	-22	18	7	5	·
		Lüchow	18	0.2	·	·	5.6	7.4	2.4	·	2.1	2.4	0.9	·	·	·	·	·	·	·	0.3	·	·	·	·	·	0.2	2.5	2.3	0.2	0.3	2.3	3.6		32.7	87	- 5	15	9	2	·
	Sude	Hagenow	25	0.6	·	4.4	2.4	2.1	0.7	·	0.7	1.6	0.3	·	·	·	·	·	·	·	0.8	1.0	·	·	·	0.5	·	0.6	·	·	·	4.1	·		19.8	47	-23	13	6	3	·
		Lübtheen	15	0.7	·	3.9	4.4	1.3	0.3	0.9	0.1	1.9	0.5	·	0.3	·	·	·	·	·	1.3	0.3	·	0.1	·	0.1	0.0	1.4	·	·	·	3.5	·		21.0	51	-20	16	7	6	1
		Kloddram	180	0.5	·	1.5	2.2	1.0	0.5	0.5	·	2.0	0.2	·	·	·	·	·	1.8	·	0.2	·	·	·	·	0.5	·	1.0	·	·	·	3.5	·		15.4	(34)	(-29)	13	7	4	·
		Zarrentin	40	0.0	·	4.5	2.3	2.0	1.0	1.0	0.2	2.2	2.3	·	0.0	·	0.1	·	0.5	·	0.1	0.8	0.0	0.3	0.0	0.1	·	0.5	·	0.0	·	0.0	·		17.9	40	-27	15	7	5	·
	Elbe	Büchen	18	1.6	·	2.6	5.0	0.8	1.5	1.7	0.1	1.1	0.5	·	·	·	·	·	1.1	·	0.5	0.7	·	0.8	0.3	·	·	1.0	·	·	·	·	·		25.3	53	-18	15	8	7	·
		Lauenburg	45	0.8	·	4.7	5.3	1.6	2.1	1.4	6.2	0.1	0.7	·	·	0.0	·	·	0.7	0.7	0.6	0.0	·	0.8	0.0	0.2	·	0.4	·	0.0	·	·	0.0		26.3	60	-17	15	6	4	·
	Jlmenau	Uelzen (Luisenstr.)	38	0.4	·	3.5	6.1	2.0	1.6	0.4	2.8	0.8	0.3	·	·	·	·	·	0.4	·	2.5	1.7	·	0.1	·	·	·	0.1	·	·	·	·	0.3		21.0	46	-25	15	6	6	·
		Velgen	85	0.4	·	6.3	5.0	2.6	2.4	1.0	2.4	0.6	0.2	·	·	·	·	·	0.1	1.0	0.9	0.0	·	1.6	0.0	·	·	·	·	0.0	·	·	·		24.5	57	-19	13	8	5	·
		Lüneburg (Schildsteinweg)	38	0.6	·	5.1	5.1	6.8	2.6	0.6	1.4	·	0.0	·	·	0.0	0.0	·	0.9	0.6	0.9	·	·	0.7	0.0	0.4	·	0.4	·	·	·	·	0.0		26.1	62	-16	13	5	4	·
		Hohenfier	64	·	·	2.3	4.5	4.7	3.5	1.9	0.8	·	1.4	·	·	·	·	·	·	1.3	0.7	·	·	0.1	·	·	·	·	·	·	·	1.5	·		22.7	53	-20	11	8	3	1
		Dahlenburg	35	0.3	·	5.9	5.7	5.6	3.0	1.0	·	·	·	·	·	·	·	·	·	0.5	0.5	·	·	0.3	·	·	·	·	·	·	·	2.8	·		25.6	59	-18	10	6	2	·
	Stör bis Jlmenau	Stöckte	3	0.3	·	4.8	3.9	6.8	0.6	·	1.0	·	·	·	·	·	·	·	1.2	·	0.4	0.6	0.2	0.6	·	·	·	·	·	0.4	·	·	0.3		21.1	58	-15	13	5	7	·
		Sahrendorf-Schätz.	70	0.2	·	0.7	10.1	0.5	5.7	1.3	3.3	0.0	·	·	·	·	·	·	1.3	0.3	2.1	0.6	0.0	0.3	·	·	·	·	·	0.0	0.0	0.0	0.1		26.5	57	-20	13	6	3	·
		Reinbek	9	·	·	7.7	5.4	2.2	2.4	1.6	2.0	·	0.4	·	·	·	·	·	(0.5)	·	0.6	·	·	·	·	·	·	·	(0.5)	·	·	·	·		23.3	52	-21	10	6	1	·
		Bargteheide	43	0.6	·	5.3	1.8	1.6	·	1.2	1.0	·	0.5	·	·	·	·	·	1.0	0.0	1.9	0.0	·	0.0	·	·	·	·	·	·	·	0.2	0.5		15.6	33	-32	11	7	4	·
		Hamburg-~~Fuhlsbüttel~~	40	0.4	0.1	5.7	5.0	2.8	0.8	1.3	1.3	0.1	0.0	·	·	0.0	·	0.0	0.5	0.2	1.2	0.6	·	0.0	0.0	0.0	·	·	·	1.3	·	0.1	0.1		21.6	42	-30	16	7	5	·
		Harbg.-Wilhelmsb.	17	0.6	·	5.6	4.8	6.8	2.0	1.4	0.8	0.0	0.0	·	·	·	·	·	0.4	0.0	1.8	0.2	·	·	·	·	·	·	·	·	0.0	·	0.0		24.4	52	-22	10	6	2	·
		Sauensiek	40	0.2	0.2	5.6	3.7	0.8	5.4	1.4	3.7	0.0	0.1	·	·	·	0.0	·	0.3	0.2	5.5	0.2	·	·	·	·	·	·	·	0.0	0.0	0.8	2.2		30.3	65	-16	15	7	7	2
		Estebrügge	1	0.5	·	6.3	5.9	6.8	2.2	1.9	1.5	·	0.0	·	·	·	·	·	0.2	0.2	1.9	0.5	0.0	0.0	·	·	·	·	·	0.0	0.0	0.1	0.7		28.7	60	-19	13	7	3	1
		Stade	20	0.8	·	6.8	8.1	3.7	1.4	3.5	2.5	·	·	·	·	·	·	·	0.3	0.2	4.5	0.6	·	·	·	·	·	·	·	·	·	1.1	1.3		34.8	76	-11	13	9	4	1
		Rantzau	10	0.7	·	5.1	3.1	1.5	0.8	1.6	0.6	·	·	·	0.0	·	·	·	0.3	0.4	0.1	0.0	·	0.0	0.0	0.0	·	·	·	·	·	0.6	0.2		15.0	31	-34	12	4	4	·
		Nindorf	1	0.4	·	7.2	5.1	5.6	4.1	1.7	1.7	·	·	·	·	·	·	·	0.2	0.4	3.1	0.7	·	·	·	1.2	·	·	·	·	·	·	14.7		43.1	91	- 4	13	9	5	1
		Glückstadt	3	0.3	·	4.1	5.2	2.9	0.1	2.0	1.2	·	·	·	·	·	·	·	·	0.2	1.4	0.2	·	·	·	1.5	·	·	·	·	·	·	2.3		21.4	47	-24	12	8	4	·
	Stör	Neumünster	21	0.1	0.3	6.2	2.7	1.7	0.0	0.9	1.6	0.6	0.0	·	0.0	·	·	0.0	1.1	0.0	0.4	0.3	0.0	0.0	0.0	0.0	·	·	·	·	·	·	1.6		17.5	36	-32	12	6	4	·
		Seth	33	0.8	·	7.0	2.9	1.7	1.3	0.6	0.1	1.1	·	·	·	·	·	·	0.7	·	1.4	0.4	·	0.1	0.7	0.0	·	·	·	·	·	·	0.7		19.5	40	-30	14	6	5	·
		Bramstedt (Bad)	10	·	0.6	5.5	1.7	0.1	0.1	0.7	1.8	0.0	·	·	·	·	·	0.0	0.5	0.8	0.1	0.1	·	·	0.0	0.1	·	·	·	·	·	0.0	0.0		13.1	26	-37	12	4	·	·
		Itzehoe	14	0.1	0.1	5.1	3.9	2.0	0.0	1.8	1.3	0.0	0.0	·	·	·	·	·	0.2	0.7	0.2	0.5	·	0.0	·	1.0	·	·	·	·	·	2.1	0.5		19.5	39	-32	14	7	5	·
		Christinenthal	20	·	0.9	6.7	2.5	1.1	·	1.5	0.6	·	·	·	·	·	·	·	0.0	0.7	0.8	0.1	·	·	·	0.0	·	·	·	·	·	·	0.0		14.9	30	-35	9	4	2	·
	E.	Freiburg a. E.	3	0.5	·	5.3	·	0.7	·	0.1	0.0	·	·	·	·	·	·	·	0.0	0.0	2.3	·	·	·	·	1.5	·	·	·	·	3.6	1.4		15.4	31	-34	8	5	1	1

Tägliche Niederschlagshöhen in Millimetern, gemessen um 7 Uhr morgens

April

Flußgebiet		Ort	Seehöhe m	1	2	3	4	5	6	7	8	9	10	11	12	13	14	15	16	17	18	19	20	21	22	23	24	25	26	27	28	29	30	31	Monatssumme mm	% d. Norm.	Abweichung v. d. Norm.	Zahl der Tage mit Niederschl. ≥0,1	≥1,0	✳ ≥0,1	⊠
Von der Elbe bis zur Weser																																								
Hannoversche Küste (Elbe-Weser)	Oste	Elsdorf	30	03	·	60	70	15	22	21	30	08	·	01	·	·	·	·	04	·	18	·	·	·	·	·	·	·	·	·	00	12	24		280	(64)	(-16)	12	9	2	1
		Selsingen	22	·	·	76	39	12	25	32	17	02	·	·	·	·	01	05	·	·	22	01	·	·	·	·	·	·	·	·	·	25	09		266	56	-21	13	8	1	·
		Bremervörde	6	00	·	70	43	21	19	16	20	07	00	·	·	01	00	·	04	00	19	02	·	·	00	00	·	·	·	00	·	15	66		303	61	-19	13	9	1	1
		Neuhaus a. Oste	2	·	·	48	39	36	05	12	27	·	·	·	·	·	·	·	·	·	49	·	·	·	·	03	·	·	·	·	·	15	·		234	48	-25	9	7	1	·
	Nordsee	Steinau	1	01	·	44	33	14	04	16	15	02	00	·	·	·	·	·	00	04	23	·	·	·	·	04	·	·	06	·	02	14		182	38	-31	14	7	2	·
		Lamstedt	25	·	·	55	66	18	05	22	15	·	·	·	·	·	·	·	02	16	41	01	·	·	04	·	·	·	·	·	35	06		286	59	-20	13	8	1	·
		Altenbruch	4	04	·	46	36	13	08	16	14	·	·	·	·	·	·	·	·	12	20	08	·	·	·	·	·	·	·	·	08	24		209	48	-23	12	8	1	·
		Altenwalde	8	04	·	44	26	19	04	13	14	·	·	·	·	01	·	·	·	06	27	10	·	·	·	·	·	·	·	·	07	00		175	(41)	(-26)	12	7	1	1
		Feldsating	2	01	·	31	25	12	·	12	21	01	01	·	·	00	·	·	·	02	38	01	·	02	·	02	·	·	00	·	09	·		158	35	-30	14	6	2	·
		Köhlen	12	·	·	46	45	20	16	25	34	·	03	·	·	04	01	·	01	·	22	·	·	·	01	04	·	·	·	·	03	16		241	52	-22	15	8	1	·
		Bremerhaven	4	·	·	44	11	14	15	17	48	00	08	·	·	00	00	00	00	00	75	46	·	00	·	06	·	·	03	·	05	·		232	(66)	(-15)	12	8	3	1
Weser																																								
Werra	Werra	Saargrund	540	·	·	01	54	·	14	·	50	·	·	128	·	·	02	·	·	00	00	06	32	·	02	167	14	01	09	·	·	00	25		515	69	-22	14	8	10	4
		Hildburghausen	381	·	·	·	44	12	12	·	20	11	23	17	·	·	·	·	·	·	·	14	40	·	36	14	·	·	·	·	·	33		276	54	-23	12	12	10	1
	Schleuse	Unterneubrunn	460	·	·	·	65	07	·	18	50	40	50	·	·	·	01	·	·	·	·	45	·	·	30	16	·	·	·	·	·	36		358	56	-28	11	9	8	3
		Frauenwald	745	·	·	·	38	24	22	41	26	11	10	08	·	·	89	·	·	00	00	09	54	00	12	135	17	04	07	00	·	·	51		558	65	-30	17	13	15	3
		Schleusingen	414	·	·	·	40	14	03	44	25	26	26	09	·	·	02	00	·	01	·	22	37	·	·	75	22	02	01	·	·	·	73		422	81	-10	17	11	12	5
		Schmiedefeld	720	·	00	·	75	38	02	35	28	23	44	11	·	·	15	02	·	04	02	09	77	00	01	119	18	01	07	00	·	·	74		585	68	-27	20	12	15	11
	W.	Tachbach	355	·	·	·	41	07	01	25	25	18	19	06	·	·	01	·	·	01	01	19	34	·	01	41	24	01	08	·	·	·	67		340	67	-17	19	10	15	15
	Hassel	Suhl	440	·	·	·	47	22	04	58	18	32	60	27	·	·	08	·	·	04	·	13	36	·	04	53	36	04	07	00	·	·	85		518	86	- 8	18	12	14	9
		Oberschönau	515	·	02	19	85	46	08	40	34	38	28	10	·	·	20	·	00	06	03	26	78	03	00	67	29	04	18	·	·	·	93		657	85	-11	21	15	14	9
		Kühndorf	456	·	06	08	45	73	25	79	34	38	75	55	06	03	·	·	05	·	18	·	47	·	03	·	·	15	14	·	·	02	72		563	104	+ 2	20	13	11	2
	Hörsel bis Hassel	Henneberg	416	·	·	·	24	13	·	18	09	06	10	00	·	·	00	·	·	00	00	06	44	·	02	07	04	·	01	·	·	·	00		138	29	-33	11	5	10	·
		Meiningen	308	·	·	·	47	17	·	07	15	06	19	10	·	·	02	·	·	08	·	02	18	·	02	10	23	04	02	02	·	·	00		194	41	-28	17	8	9	·
		Geba	670	·	·	02	30	50	08	23	35	24	19	·	·	·	14	03	·	00	·	10	26	·	04	24	·	23	09	·	·	·	31		335	64	-18	19	12	12	·
		Schmalkalden	330	·	·	·	47	03	00	15	16	39	34	28	·	·	23	·	·	07	·	07	16	·	·	18	54	00	11	·	·	·	56		374	78	-11	15	12	7	1
		Roßdorf	400	·	·	·	51	·	·	12	19	04	·	·	·	·	23	·	·	06	·	·	·	·	·	18	27	·	·	·	·	·	93		258	54	-22	9	7	4	·
		Brotterode	580	·	03	00	89	40	05	35	27	30	39	09	·	00	35	01	·	18	03	37	35	06	02	56	46	03	15	01	·	·	40		575	74	-20	23	14	16	7
		Inselsberg	916	·	05	·	69	31	10	26	26	13	20	12	·	00	45	·	·	16	06	13	18	11	05	31	62	01	18	16	·	00	36		498			22	18	19	7
		Breitungen	250	·	·	·	48	05	01	04	34	13	31	10	·	·	01	·	·	04	00	05	08	01	00	04	51	23	·	00	·	·	15		238	57	-18	17	7	11	2
		Salzungen	253	·	01	·	64	06	·	06	32	11	01	01	·	·	19	·	·	04	·	05	10	06	·	30	34	·	·	00	·	·	52		282	67	-14	(16)	(8)	(9)	·
		Vacha	240	·	·	·	59	15	·	04	19	11	18	·	·	·	01	·	10	·	03	05	·	31	·	·	45	·	03	·	·	·	16		240	55	-20	14	9	6	·
		Tann	370	·	·	·	55	17	·	08	07	04	60	·	·	·	20	·	·	12	·	·	·	48	·	·	·	62	·	·	·	·	140		433	95	-15	11	8	·	·
		Rasdorf	320	·	·	24	22	·	·	·	·	·	·	·	·	·	02	03	·	02	·	·	01	10	06	01	·	51	14	·	·	·	·		136	32	-28	11	5	8	3
		Heringen	230	·	·	·	72	02	·	03	12	28	14	·	·	·	11	·	·	·	03	08	·	·	10	01	25	·	04	·	·	·	05		198	44	-25	14	7	8	·
		Marksuhl	246	·	·	·	47	20	·	·	19	10	11	·	·	·	·	00	·	·	00	·	00	·	00	42	33	·	·	·	·	·	34		216	51	-20	8	8	4	·
		Frauenborn	295	·	·	·	62	15	02	09	·	29	01	·	·	·	·	06	02	03	·	11	·	·	35	28	13	·	02	05	·	·	19		242	52	-23	16	8	7	1
	Hörsel	Tabarz	394	·	·	·	95	30	01	·	26	02	01	20	·	·	20	02	·	09	01	15	10	08	10	25	31	·	14	14	·	·	56		390	48	-42	20	13	15	·
		Gotha	330	·	00	·	41	10	03	04	11	02	11	08	·	·	04	·	·	01	·	03	·	·	02	27	06	·	·	15	·	·	30		178	40	-27	16	7	8	3
		Großenbehringen	281	·	01	·	61	22	02	09	15	12	09	05	·	·	05	·	·	00	01	12	00	02	01	23	02	00	03	03	·	·	16		264	59	-19	19	7	11	·
		Eisenach	222	·	·	·	55	19	·	07	12	11	19	00	·	·	05	·	·	07	03	06	00	00	04	15	22	·	05	03	·	·	125		318	71	-13	16	8	6	·
	Vereinig. b. Hörsel	Frankenroda	180	·	·	·	63	14	·	04	·	08	06	02	·	·	03	·	·	10	·	03	·	18	·	37	19	·	·	·	·	·	08		195	42	-26	13	6	4	1
		Eschwege	186	·	00	·	32	04	00	02	14	04	·	12	·	·	00	·	·	05	08	03	16	22	03	16	02	09	·	10	·	00	20		182	42	-25	17	8	9	2
		Wichmannshausen	203	·	01	·	79	19	·	08	25	07	17	02	·	·	03	·	02	03	01	02	38	05	34	09	17	·	07	06	·	·	07		292	61	-19	21	7	9	3

Tägliche Niederschlagshöhen in Millimetern, gemessen um 7 Uhr morgens

April

Fluß-gebiet		Ort	See-höhe m	1	2	3	4	5	6	7	8	9	10	11	12	13	14	15	16	17	18	19	20	21	22	23	24	25	26	27	28	29	30	31	Monats-summe mm	Monats-summe % d. Norm.	Abweichung v. d. Norm.	Zahl der Tage mit Niederschl. ≥0.1	Zahl der Tage mit Niederschl. ≥1.0	Zahl der Tage mit ≥0.1	Zahl der Tage mit ☒
Werra		Groß Almerode	350	·	1.5	3.3	8.0	1.0	·	3.1	4.5	0.8	1.0	0.0	·	·	2.5	0.6	1.5	1.0	0.1	1.6	1.2	·	1.9	2.7	0.0	·	1.8	·	·	3.0	·	40.2	66	-21	18	15	9	·
	Vereinig. b. Hörsel	Witzenhausen	136	·	0.1	0.1	5.6	0.9	0.2	0.1	1.6	2.0	0.1	·	·	·	·	·	·	·	0.2	0.1	0.4	·	·	0.4	0.6	·	·	0.4	·	·	2.0	14.8	33	-31	16	4	3	·
		Hannov. Münden	125																																				
Fulda	Schlitz bis Quelle	Wasserkuppe	923	·	·	·	8.0	2.7	0.8	3.5	8.5	6.3	7.4	0.7	·	·	6.0	·	·	1.7	1.5	8.1	8.0	·	2.5	5.7	8.2	0.6	·	0.4	·	·	14.1		94.7	115	+12	19	15	17	5
		Gersfeld	512	·	·	·	6.3	1.8	0.3	2.9	3.5	3.3	2.9	0.0	·	·	3.3	·	·	0.8	0.3	2.5	3.1	0.1	0.6	1.3	7.5	0.0	0.8	·	·	·	18.7		60.0	91	- 6	18	12	14	4
		Oberkalbach	375	·	·	·	2.8	0.3	·	·	2.1	1.4	1.6	·	·	·	·	·	·	·	·	0.0	6.1	·	0.6	·	5.3	·	·	·	·	·	29.0		49.2	83	-10	9	7	5	·
		Fulda	330	·	·	·	6.0	0.2	0.0	0.3	2.2	1.7	1.5	0.2	·	·	0.1	·	0.0	0.0	0.0	0.2	3.4	1.4	7.5	0.3	4.3	0.2	0.0	·	·	0.0	20.1		49.6	109	+4	16	9	11	1
		Grebenhain	436	·	·	·	7.0	0.7	0.2	0.5	0.0	0.6	1.5	0.3	·	·	·	·	·	·	0.1	0.3	4.5	0.2	4.5	0.4	0.7	·	·	·	·	·	39.8		61.3	88	- 8	15	5	10	7
	Schlitz	Hosenfeld	380	·	·	·	6.2	0.5	·	0.0	0.1	0.1	4.2	·	·	·	·	·	·	·	0.0	0.2	3.1	1.6	6.3	·	·	·	·	·	·	·	29.3		51.6	115	+ 6	10	6	7	2
		Lauterbach-Süd	295	·	·	·	4.1	0.4	·	·	·	1.2	1.4	0.8	·	·	0.2	·	·	·	·	1.4	5.4	7.1	0.3	·	1.0	·	·	·	·	·	50.4		73.7	161	+28	12	8	9	1
		Salzschlirf	242	·	·	·	3.0	1.5	·	0.2	1.1	0.3	1.1	0.1	·	·	0.1	·	·	·	·	0.8	5.8	8.0	2.6	0.4	1.5	·	·	·	·	·	35.2		61.7	159	+23	15	3	10	2
		Schlitz	238	·	·	·	3.2	0.3	·	·	1.6	0.9	0.1	0.0	·	·	0.0	·	·	·	·	0.0	3.4	1.4	9.0	0.3	5.7	·	0.0	·	·	·	25.0		50.9	111	+ 5	11	7	8	·
	Eder bis Schlitz	Solms	216	·	·	·	3.6	1.2	·	·	2.1	0.2	4.5	·	·	·	1.3	·	0.5	·	·	·	5.0	3.9	0.9	1.6	·	·	·	·	·	·	18.7		43.5	100	0	12	3	4	1
		Hersfeld (Kurpark)	202	·	·	·	4.9	2.3	0.4	0.5	1.0	1.6	2.2	0.2	·	·	1.0	0.1	·	·	0.7	0.4	3.9	1.0	·	0.5	1.2	0.0	·	0.0	·	0.2	6.4		28.5	59	-20	18	10	8	1
		Neuenstein	293	·	·	·	3.5	·	·	·	1.7	0.8	1.7	·	·	·	0.1	0.2	·	0.5	0.3	0.2	4.5	2.2	·	·	1.7	·	·	·	0.0	·	20.6		37.4	66	-19	13	7	4	2
		Elters	435	·	·	·	3.2	0.6	0.7	·	1.1	3.7	2.4	0.9	·	·	3.2	·	·	0.1	0.5	·	4.1	0.1	10.2	·	7.1	·	0.4	·	·	·	8.5		46.8	85	- 8	16	9	11	8
		Hünfeld	260	·	·	·	2.8	0.5	0.2	0.2	1.0	0.3	1.8	0.1	·	·	·	·	·	0.2	0.2	0.6	2.3	0.7	12.4	0.5	5.2	0.2	·	·	·	·	6.1		35.3	83	- 7	18	7	9	1
		Friedewald	385	·	·	·	4.9	1.9	0.2	0.3	1.0	0.8	3.5	0.0	·	·	1.0	·	·	0.1	0.2	0.8	1.8	0.8	·	2.1	0.1	·	0.0	·	·	·	2.8		21.7	44	-28	16	8	12	·
		Ziebach	260	·	·	·	4.8	0.4	·	·	1.4	1.3	2.2	0.0	·	·	0.5	·	·	0.0	0.0	0.8	·	0.0	1.6	0.8	3.6	·	·	0.2	·	·	2.6		20.2	44	-25	12	7	7	·
		Seifertshausen	280	·	·	·	7.9	1.4	0.7	1.5	0.9	1.6	5.3	·	·	0.2	1.1	·	2.2	0.6	·	2.3	1.6	0.6	·	1.1	1.8	·	·	0.5	·	·	5.8		37.1	77	-11	18	12	5	·
		Rengshausen	300	·	·	·	6.9	0.5	0.0	0.5	1.3	1.1	1.9	0.0	·	·	2.7	0.1	·	0.4	·	·	2.5	0.1	·	0.3	3.5	·	·	1.1	·	·	17.7		40.6	77	-12	15	9	7	1
		Spangenberg	300																																				
		Melsungen (A. Keßb.)	190																																				
	Eder	Erndtebrück	495	·	0.4	3.0	(5.0)	0.2	0.4	1.7	1.3	6.2	1.0	·	·	·	(2.0)				2.0	3.6	1.2	0.7	0.2	3.7	·	·	·	0.1	·	0.1	10.1		40.9	52	-37	18	11	11	5
		Girkhausen	485	0.9	·	2.1	9.5	1.5	2.0	1.5	6.7	5.5	1.7	·	·	·	2.0		2.0	3.5	2.9	3.7	1.8	2.1	·	2.0	1.9	·	·	·	·	·	18.9		70.3	84	-13	18	17	11	·
		Berleburg	420	·	0.5	3.5	4.1	2.0	0.6	0.2	2.1	7.7	1.3	·	·	0.4	2.3				0.0	0.4	2.8	1.0	3.2	0.0	2.5	0.3	·	·	·	0.1	16.0		51.0	73	-19	19	12	11	·
		Hatzfeld	350	·	·	·	5.5	0.1	0.3	0.4	1.4	5.2	·	·	·	·	·	·	0.1				2.9	2.5	0.1	·	0.7	·	·	0.1	·	·	23.6		42.9	83	- 9	13	6	2	2
		Osterfeld	383	·	·	1.3	4.5	3.1	·	1.1	2.1	3.2	2.7	·	·	·	·	·	·	·	1.5	3.2	2.7	·	·	·	1.2	·	·	2.1	·	·	35.0		63.7	112	+6	13	13	9	6
		Winterberg	650	0.2	1.8	2.4	10.4	2.7	0.6	2.5	1.9	7.1	2.6	·	·	0.3	4.5	0.2	0.3	0.9	1.2	5.8	0.5	2.9	0.1	1.2	1.7	·	·	·	·	·	35.0		86.8	100	0	23	15	14	7
		Hallenberg	400	·	·	0.1	11.5	1.0	·	0.3	0.6	3.6	0.1	·	·	·	·	·	·	·	0.5	3.5	6.3	0.4	0.0	0.0	0.3	·	·	·	·	·	36.1		64.3	108	+5	13	6	1	2
		Medebach	405	0.2	·	·	3.4	0.3	0.1	0.2	1.0	3.0	0.8	·	·	·	·	·	·	·	1.3	2.9	3.0	1.2	·	·	·	·	·	·	·	·	41.5		58.9	109	+5	13	8	10	1
		Fürstenberg (Kr. Eisenberg)	415	·	0.0	0.1	1.9	0.1	0.1	0.0	0.3	1.5	1.3	·	·	·	0.0	·	·	·	0.1	1.8	3.7	·	0.0	0.0	1.3	·	·	0.0	·	·	37.5		49.7	101	+5	12	7	8	1
		Frankenau	430	·	·	0.2	7.2	0.4	0.1	0.3	0.2	1.2	0.3	·	·	·	0.1	·	·	·	0.3	1.9	3.3	2.4	0.3	·	0.6	·	·	2.6	·	·	38.3		55.7	119	+8	17	7	9	·
		Korbach	368	·	·	·	6.0	1.3	0.1	0.2	1.5	4.7	1.7	·	·	·	0.3	0.0	·	0.1	0.2	2.4	2.5	0.0	0.1	·	0.1	·	·	·	·	0.1	34.1		55.4	119	+8	16	8	11	2
		Alraft	293	·	·	·	4.7	0.6	·	0.2	1.4	2.4	0.7	·	·	·	0.0	0.1	·	·	0.0	4.1	0.6	·	·	0.6	1.4	·	·	·	·	·	29.4		46.2	107	+3	12	6	7	·
		Edersee	235	·	·	·	6.3	0.4	·	·	0.5	2.3	0.2	·	·	·	0.5	·	·	·	·	3.5	0.7	0.2	·	0.2	1.8	·	·	0.5	·	·	27.6		44.7	107	+3	13	5	8	1
		Elberberg	320	·	·	·	6.2	·	·	0.9	3.1	0.6	1.5	·	·	·	(1.5)	·	·	·	·	1.5	3.8	(1.0)	·	·	·	·	·	·	·	·	11.9		32.0	76	-10	10	8	3	5
		Fritzlar	190	·	·	·	6.3	0.5	·	0.8	0.2	1.0	1.3	·	·	·	·	·	·	0.1	0.3	2.7	1.0	0.2	0.2	·	0.1	·	·	0.3	·	·	7.1		22.1	55	-18	15	6	7	·
	Eder, Schwalm	Meiches	467	·	·	·	4.9	0.7	0.2	0.2	0.1	1.6	1.3	·	·	·	0.3	·	·	0.0	0.0	0.2	3.8	2.4	0.9	0.5	1.1	·	·	·	·	·	35.5		53.7	78	-16	15	7	11	6
		Alsfeld	272	·	·	·	2.8	0.9	0.1	0.2	0.4	0.9	1.2	·	·	·	0.5	·	·	0.2	0.0	0.1	4.6	2.0	·	0.2	1.6	·	·	·	·	·	28.6		44.3	92	- 4	15	6	10	1
		Lingelbach	380	·	·	·	5.0	0.3	·	·	·	1.4	1.1	·	·	·	·	·	·	0.1	·	·	3.6	3.8	·	·	3.5	·	·	·	·	·	35.5		54.3	118	+8	9	7	5	1
		Holzburg	280	·	·	·	6.4	·	·	·	1.2	0.8	1.1	·	·	·	·	·	·	·	·	·	4.3	4.3	·	0.1	4.1	·	·	·	·	·	34.0		56.3	134	+13	9	7	5	·
		Hauptschwenda	500	·	·	·	3.6	0.4	·	0.3	0.2	1.3	2.7	0.0	·	·	1.4	0.0	·	0.6	0.0	0.3	6.9	1.1	0.0	2.5	1.0	0.1	0.0	0.2	·	·	30.0		52.6	88	-7	16	9	10	7
		Treysa	205	·	·	·	4.2	0.2	·	·	0.3	0.7	(1.9)	·	·	·	·	·	·	·	·	·	1.5	1.3	0.5	0.5	0.7	·	·	0.7	·	·	32.1		43.7	108	+3	12	5	5	·
		Gilserberg	340	·	·	2.8	0.7	0.2	·	·	0.2	1.5	0.8	·	·	·	·	·	·	·	·	0.1	2.7	2.1	·	·	·	·	·	0.9	·	·	44.5		56.5	127	+12	11	5	7	3
		Armsfeld	367	·	·	·	5.0	0.3	·	0.7	0.5	3.5	1.5	·	·	·	·	·	·	·	·	3.8	5.2	0.8	0.0	0.0	1.4	·	·	2.6	·	·	47.8		73.1	137	+20	12	8	8	4
		Frielendorf	223	·	·	0.7	4.9	·	·	0.1	0.3	0.6	1.1	·	·	·	0.3	·	0.5	·	·	2.5	0.8	0.5	0.6	0.8	2.0	·	0.3	0.2	·	·	28.7		44.9	112	+5	17	5	11	1

Tägliche Niederschlagshöhen in Millimetern, gemessen um 7 Uhr morgens

April

Flußgebiet		Ort	Seehöhe m	1	2	3	4	5	6	7	8	9	10	11	12	13	14	15	16	17	18	19	20	21	22	23	24	25	26	27	28	29	30	31	Monatssumme mm	Monatssumme % d. Norm.	Abweichung v. d. Norm.	Zahl der Tage mit Niederschl. ≥0.1	Zahl der Tage mit ≥1.0	Zahl der Tage mit ≥0.1	Zahl der Tage mit ☒
Fulda	Vereinigung bis Eder	Wilhelmshöhe	523	·	14	·	53	09	03	06	48	03	24	01	·	·	04	38	01	·	12	02	14	69	03	02	02	18	·	·	02	·	·	31	35.9	64	-20	22	10	14	3
		Kassel (Wilh. All.)	198	·	00	·	62	02	00	04	17	11	23	·	·	·	04	·	·	01	·	09	33	·	·	10	32	·	·	01	·	·	52	26.1	59	-18	14	8	6	·
		Rottebreite	290	·	13	·	66	07	·	12	20	11	11	·	·	·	10	00	·	11	·	04	30	03	·	21	16	·	·	06	·	·	30	27.1	50	-27	16	12	9	1
		Mönchehof	241	·	02	04	58	04	·	11	21	07	06	·	·	·	·	·	·	01	03	14	20	01	·	07	14	·	·	·	·	·	50	22.3	46	-26	16	7	7	·
Aller bis zur Vereinigung	Weser	Bursfelde	115	·	32	·	105	36	06	15	27	34	02	·	·	·	01	·	·	02	00	03	11	·	·	06	19	·	·	·	·	03	63	36.5	66	-18	16	9	7	·
		Torfhaus i. Soll.	491	·	43	44	79	30	07	10	59	04	04	·	·	00	38	00	08	48	13	35	12	08	·	16	11	·	·	·	·	·	50	51.9			19	14	5	1
		Uslar	170	02	·	100	31	44	03	12	43	01	·	·	·	·	·	·	02	·	·	08	·	·	·	15	·	·	·	·	23	36	32.0	60	-21	13	8	4	·
	Diemel	Eimelrod	490	·	07	31	86	05	06	09	22	84	·	·	·	01	21	·	·	05	02	15	38	15	00	09	08	·	·	·	·	·	39.8	76.2	150	+11	18	9	9	3
		Beringhausen	315	·	02	60	100	20	10	15	20	90	15	·	·	·	45	·	·	05	01	85	06	02	·	32	·	·	·	·	·	·	23.8	74.6	118	+12	17	12	10	1
		Mengeringhausen	290																																				
		Leckringhausen	305	·	·	02	40	04	·	03	44	10	08	01	·	·	04	·	·	02	·	02	39	02	·	03	16	·	·	·	·	·	10.5	28.5	63	-16	16	6	9	·
		Warburg	204	·	07	05	78	05	02	·	26	14	09	·	·	·	04	·	·	02	·	03	09	·	·	20	07	11	02	·	·	34	14.8	42.0	91	- 4	18	8	9	·
		Escheberg	270	·	08	28	59	18	09	09	12	21	22	·	·	02	32	02	00	05	·	10	19	03	·	18	10	·	·	·	·	·	15.5	44.2	83	- 9	19	12	9	1
		Hofgeismar	160	·	17	14	68	09	06	07	03	·	28	·	·	·	14	·	·	07	06	·	·	·	·	·	·	·	·	·	·	·	13.0	30.9	63	-15	12	6	5	·
		Langenthal	265	31	27	27	73	18	04	04	27	18	18	·	·	02	15	·	00	06	02	14	27	00	·	13	04	00	·	00	·	04	13.1	46.5	86	- 7	20	13	7	1
		Beberbeck	240	·	11	40	41	12	·	12	08	·	11	·	·	23	·	·	·	·	12	13	·	·	·	13	34	·	·	·	·	·	7.5	30.5	67	-19	13	12	6	·
	W.	Winnefeld	276	·	14	49	29	37	04	05	40	19	08	·	·	·	07	·	04	20	03	10	14	01	·	14	05	·	·	·	·	·	11.1	33.4	71	-19	19	11	8	3
	Nethe	Borlinghausen	260	01	12	11.9	87	23	13	18	54	32	03	·	·	13	27	01	01	08	·	38	24	·	00	25	02	·	·	02	·	11	12.5	70.5	118	+11	22	15	6	2
		Driburg	230	01	26	27	82	70	27	45	55	35	04	·	·	07	34	00	02	17	·	00	41	·	·	48	25	·	·	·	·	·	7.2	74.8	108	+ 6	18	14	4	1
		Brakel	163	04	10	32	58	30	06	05	00	10	·	·	·	·	10	00	·	01	·	02	36	·	·	10	·	·	·	·	·	·	3.9	25.3	47	-29	14	9	2	·
	Holzb.	Schießhaus a. Soll.	390	09	34	70	74	55	09	·	05	20	04	·	·	·	04	·	(05)	(10)	11	(15)	(10)	05	·	02	01	08	·	·	·	·	4.5	39.6	61	-26	20	10	10	·
		Holzminden	186	01	22	60	31	37	03	06	22	17	·	·	·	·	22	·	05	11	·	16	11	·	·	13	08	·	·	·	·	·	4.7	33.2	(51)	(-25)	17	12	4	·
	Weser	Stadtoldendorf	228	02	17	13	20	27	06	03	15	42	13	·	·	01	16	01	10	32	02	06	·	·	·	44	01	·	·	·	·	·	5.9	39.0	75	-13	20	12	9	·
		Ottenstein	300	·	02	65	23	29	15	06	13	04	01	·	·	·	21	·	·	09	02	25	05	·	01	·	19	·	·	·	·	·	6.5	30.5	52	-29	17	9	6	1
		Scharfoldendorf	154	03	18	43	53	17	04	·	·	·	·	·	·	·	28	·	03	34	·	24	·	·	·	·	·	·	·	·	·	04	2.3	25.4	(45)	(-31)	18	8	2	·
	Emmer	Veldrom	350	·	14	17	19	45	19	53	45	19	·	·	·	05	40	01	07	13	·	20	11	·	·	54	03	·	·	02	·	·	12.5	69.2	91	- 9	19	14	4	1
		Nassengrund	192	·	19	81	55	45	40	16	67	56	07	·	·	11	25	19	24	26	10	19	53	05	02	36	11	·	·	07	·	·	4.7	71.1	134	+18	23	19	3	·
		Biesterfeld	242	·	51	90	40	50	·	30	34	26	·	·	·	·	04	·	12	08	·	49	06	·	·	45	·	·	·	·	·	·	4.0	48.5	(95)	(-76)	14	11	3	1
	Weser	Reher	124	·	20	51	62	36	10	·	10	21	·	·	·	·	10	·	(05)	(05)	·	25	11	·	·	22	·	·	·	·	·	·	3.5	32.3	57	-24	14	12	·	·
		Hameln	68	05	·	69	07	08	08	10	20	01	·	·	·	01	03	·	02	02	01	28	·	·	·	·	15	·	·	00	·	00	07	18.7	39	-30	16	5	4	1
		Rinteln	56	01	05	35	03	04	04	03	04	02	01	·	·	01	07	·	03	02	01	31	09	·	·	10	·	·	·	00	·	00	15	14.1	34	-27	13	4	3	·
	Werre	~~Braunenbruch~~ *	~~125~~	·	07	114	09	22	10	10	31	15	10	·	·	05	36	00	01	00	00	14	04	·	·	15	20	·	·	01	·	00	7.1	38.5	72	(-15)	18	12	3	1
		Fuchsberg	190																																				
		Herford (Ortslekerstr.)	77	·	03	56	26	32	02	21	17	10	09	·	·	05	30	02	01	·	03	23	02	01	·	35	22	·	·	01	·	02	23	32.6	70	-14	22	11	3	1
		Bielefeld	176	04	08	62	42	26	14	06	28	11	03	·	·	·	22	01	00	·	02	31	00	00	·	19	11	·	·	00	·	02	14	36.6	66	-19	18	11	5	1
		Melle	81	·	·	61	24	50	02	12	21	02	09	·	·	01	09	·	03	·	10	12	22	·	·	41	01	01	·	01	·	08	29	31.9	62	-20	20	10	4	·
		Oeynhausen	71	01	·	20	48	30	03	13	26	04	·	·	·	03	02	·	03	01	·	21	·	01	·	21	01	·	·	·	·	·	·	13.8	43	-26	16	7	2	·
	Weser	Minden	46	·	04	39	14	16	08	08	11	28	00	·	·	10	15	01	·	·	04	19	28	·	00	09	00	·	·	·	·	00	00	21.4	46	-25	15	9	3	·
		Bückeburg	67	14	·	39	00	35	·	15	35	04	·	·	·	09	11	00	05	·	·	37	09	·	·	12	21	·	·	·	00	·	05	25.1	52	-23	14	9	3	·
		Schlüsselburg	27	02	·	35	25	41	02	03	11	42	·	·	·	02	03	·	·	05	11	14	·	02	·	01	32	·	·	·	·	·	03	23.4	55	-19	17	8	3	·
	Aue	Lübbecke (Stadt)	86	·	·	41	09	42	08	10	18	02	03	·	·	01	14	01	·	·	00	12	01	02	·	26	28	·	·	·	·	·	·	21.8	45	-27	16	8	3	·
		Essern	46	·	·	41	01	12	07	14	32	04	01	·	·	·	35	·	·	·	14	04	·	·	·	11	·	·	·	·	·	·	·	19.0	40	-29	12	7	7	·
		Holzhausen	45	·	·	33	66	29	03	18	08	05	08	·	·	03	03	·	02	·	17	25	·	·	·	14	44	·	·	04	·	·	·	28.2	65	-15	16	8	3	·
		Freistatt	40	·	·	88	39	06	06	10	20	07	·	·	·	18	·	·	·	·	03	03	·	24	28	05	17	·	·	·	01	17	15	30.7	66	-16	17	10	2	·
	Weser	Rehburg (Stadt)	37	·	·	44	25	28	·	02	11	25	00	·	·	·	02	·	·	00	03	00	50	03	·	·	08	·	·	·	·	·	08	20.9	(42)	(-23)	12	6	2	·
		Nienburg	25	·	·	20	30	22	05	05	10	22	·	·	·	·	·	·	02	02	01	·	·	03	·	·	·	·	·	·	·	·	06	18.8	42	-26	12	5	6	1
		Brebber	52	01	·	71	47	50	07	16	28	06	·	·	·	·	04	·	04	·	08	12	01	10	·	·	20	·	·	·	01	05		29.1	67	-14	17	8	4	·

* Hörste 195

Tägliche Niederschlagshöhen in Millimetern, gemessen um 7 Uhr morgens

April

Flußgebiet		Ort	Seehöhe m	1	2	3	4	5	6	7	8	9	10	11	12	13	14	15	16	17	18	19	20	21	22	23	24	25	26	27	28	29	30	31	Monatssumme mm	Monatssumme % d. Norm.	Abweichung v. d. Norm.	Zahl der Tage mit Niederschl. ≥0.1	Niederschl. ≥1.0	✳ ≥0.1	▨
Aller	Aller	Weferlingen	89	06	·	07	89	04	11	01	62	00	03	·	·	00	09	·	00	01	01	00	·	11	·	03	·	15	02	·	00	01	03		229	58	-18	17	5	6	·
		Danndorf	72	03	·	03	31	06	12	·	29	·	02	·	·	·	01	·	01	·	01	01	·	21	·	02	·	22	01	·	·	03	·		139	35	-24	16	5	6	·
		Wittingen	85	02	·	50	52	19	13	05	13	·	02	·	·	·	·	·	·	·	(10)	04	·	(02)	·	·	·	(05)	·	·	·	·	·		177	43	-24	12	6	3	·
		Triangel	54	05	01	46	43	07	14	10	52	00	06	·	·	·	00	·	05	·	00	02	·	31	·	00	·	·	·	·	·	·	·		222	50	-22	12	6	5	·
	Oker	Goslar (Friedhof)	255	·	12	11	93	12	14	05	59	07	10	·	·	·	22	·	01	06	03	17	·	20	·	05	12	·	·	·	·	·	04		313	44	-39	18	11	5	·
		Harzburg	278	02	03	26	105	10	11	05	37	08	08	·	·	·	22	·	01	03	03	05	·	26	·	18	06	03	04	04	·	·	07		317	52	-30	22	8	10	·
		Ilsenburg	270	·	·	30	79	19	09	08	32	13	29	·	·	06	15	·	01	01	09	04	·	73	·	03	07	04	05	03	·	·	43		393	65	-21	21	9	9	1
		Schmatzfeld	192	·	·	·	46	38	07	07	21	01	13	02	·	00	10	·	00	02	02	01	·	19	·	02	09	05	06	03	·	·	17		211	47	-24	19	7	5	1
		Hornburg	102	·	02	50	41	21	08	22	12	00	01	·	·	·	00	·	·	06	07	01	00	·	·	·	07	·	05	·	00	·	·	00		183	43	-24	13	5	3	·
		Groß Rode	290	01	01	41	63	24	12	03	42	01	12	·	·	·	22	·	07	03	08	12	01	·	·	·	·	·	01	00	·	01	·	03		258	47	-29	19	8	7	2
		Braunschweig	75	00	02	26	104	31	15	06	18	00	02	·	·	00	01	00	04	07	03	00	00	00	·	00	00	00	·	·	·	·	01		220	46	-26	13	5	4	1
		Helmstedt	137	05	06	10	114	49	43	06	22	00	09	·	·	00	09	·	00	02	13	01	02	02	00	03	09	23	04	02	01	02	·		342	79	- 9	22	7	8	·
		Kampen	85	06	03	36	62	16	17	02	09	12	02	·	·	00	03	·	02	01	07	03	00	00	·	02	09	02	·	02	·	·	02		198	45	-24	20	5	3	1
	Aller	Groß Ösingen	76	18	02	(49)	49	15	(05)	10	(49)	·	(05)	·	·	·	·	·	(10)	(05)	(07)	(06)	·	(25)	·	·	·	·	·	00	·	·	·		217	47	-25	14	7	6	·
		Unterlüß	105	21	01	48	37	29	48	05	40	03	·	·	·	·	·	·	16	02	12	01	·	·	·	·	·	·	·	·	·	·	·		263	58	-19	13	8	7	·
		Celle	43	05	·	39	61	32	12	22	19	00	01	·	·	·	00	00	08	13	17	02	·	09	·	·	06	·	·	00	00	·	·		246	53	-22	14	8	8	1
	Fuse	Lichtenberg	185	·	04	30	96	40	24	16	23	13	15	·	·	10	03	·	18	03	·	15	·	·	·	·	·	05	·	·	·	·	·		315	68	-15	15	11	2	·
		Groß Bülten	75	02	·	43	14	25	10	12	01	·	03	·	·	·	02	·	·	11	03	04	·	·	·	·	01	·	·	·	04	·	·		135	32	-30	14	6	6	·
		Uetze	50	·	·	38	100	21	·	30	14	04	·	·	·	·	·	·	18	07	01	03	·	06	·	·	·	·	·	·	06	·	·		248	57	-19	12	6	4	·
		Lehrte	62	00	00	41	29	29	06	13	18	02	09	·	·	·	00	·	06	07	08	05	·	08	00	·	00	·	·	·	·	·	·		173	37	-29	12	5	5	6
	Aller	Munster (Lager)	80	05	02	40	70	12	15	12	18	05	04	·	·	·	·	·	10	·	30	·	·	·	·	·	·	·	·	·	00	02	05		230	52	-21	14	8	5	1
		Lohne	67	21	·	55	43	32	04	06	35	01	·	·	·	·	02	·	05	10	05	·	·	05	·	·	·	·	·	·	10	·	·		234	51	-22	14	7	3	·
		Berkhof	35	00	·	40	29	25	06	05	30	13	00	·	·	00	02	00	09	05	17	04	·	00	·	·	·	·	·	00	00	11	23		219	(46)	(-28)	14	8	5	1
	Leine, Rhume	Uder	235	·	08	·	78	44	02	15	29	08	41	·	·	01	18	·	02	08	01	14	·	20	00	05	04	·	00	13	·	·	21		332	63	-19	19	10	8	·
		Friedland	177	·	05	·	53	25	10	03	25	16	03	·	·	·	02	·	·	04	00	04	00	·	·	00	00	·	09	01	·	·	55		215	(45)	(-27)	14	6	5	2
		Göttingen (Sternw.)	160	00	04	02	57	17	03	05	37	17	03	00	·	·	08	·	00	03	01	13	01	00	00	04	04	·	·	00	·	·	30		209	48	-23	17	6	6	·
		Marienstein	130	·	21	11	50	31	02	10	03	09	00	·	·	·	00	·	·	00	·	18	04	00	·	00	00	·	·	·	·	·	05		164	36	-23	11	6	7	1
		Wehnde	286	·	08	·	56	37	·	03	33	06	23	00	·	02	46	·	00	10	01	24	02	48	00	03	00	·	·	11	·	09	38		360	65	-13	18	10	10	2
		Etzenborn	220	·	11	·	67	21	05	10	31	33	04	00	·	11	29	02	·	02	00	25	00	41	00	16	02	01	·	03	·	·	22		336	67	-17	19	12	8	2
		Gieboldehausen	155	02	03	35	31	27	01	03	14	04	25	00	·	·	08	00	01	03	00	19	·	04	·	03	03	·	·	·	·	·	23		209	49	-22	18	7	4	2
		Oderhaus	430	08	(70)	(30)	30	60	28	28	101	18	·	·	·	·	·	·	24	18	12	30	10	42	·	16	·	16	·	11	·	·	13		625	71	-26	19	18	9	2
		Lauterberg	300	·	109	·	85	64	16	04	105	54	24	·	·	·	21	·	10	09	00	·	·	34	00	·	·	·	·	00	·	·	48		583	83	-12	13	11	5	5
		Schluft	580	22	57	92	45	60	83	126	51	24	18	09	·	·	24	·	20	17	19	33	·	26	05	23	06	03	02	02	·	·	·		767	73	-28	23	17	19	9
		Sieber (Forsth.)	340	82	·	·	154	64	42	58	136	48	·	·	·	24	12	·	14	·	·	42	04	05	·	18	·	04	·	·	·	·	12		719	83	-16	16	13	6	·
		Riefensbeek	337	14	84	10	133	69	24	60	118	62	19	01	·	01	22	·	13	32	03	23	02	03	·	13	01	02	·	·	·	·	07		716	85	-13	23	15	12	2
		Osterode (Drellinden)	275	·	19	08	48	33	05	14	28	39	28	·	·	03	24	01	13	14	·	30	06	01	·	13	·	·	·	·	·	·	30		357	65	-19	19	13	7	·
		Grund (Osterod. Str.)	360	10	30	31	80	58	24	40	15	20	56	·	·	15	48	15	20	10	30	15	20	·	·	14	16	10	·	·	·	·	16		593	88	- 8	22	22	9	3
	Leine	Fredelsloh	260	00	10	55	61	32	01	02	18	34	04	02	00	·	02	00	01	03	05	14	00	14	·	04	·	·	·	·	·	·	43		305	52	-29	18	9	9	2
		Wrescherode	150	01	12	20	61	45	06	08	18	12	11	·	·	01	05	·	06	10	04	26	02	02	·	15	12	·	·	·	·	·	13		290	57	-22	21	12	10	2
		Salzhemmendorf	118	03	23	16	83	44	32	08	25	32	05	·	·	·	08	·	08	09	10	13	·	·	·	20	·	·	·	·	·	·	34		373	70	-16	17	11	2	·
		Springe	116	·	36	50	63	54	12	09	21	11	09	·	·	00	03	·	04	05	06	23	·	·	06	04	05	·	·	·	·	03	06		330	61	-21	19	8	8	·
	Leine, innerste	Klausthal (Bergak.)	572	71	85	60	91	75	17	92	89	67	17	·	·	17	50	·	29	37	06	35	06	12	01	12	13	·	·	·	·	·	15		897	97	- 3	22	19	12	7
		Hahnenklee	565	56	37	11	231	70	32	75	95	33	17	02	·	27	183	00	01	55	01	33	00	02	00	25	18	00	00	00	00	00	05		929	92	- 8	21	16	12	5
		Lutter a. Barenberge	150	11	28	32	50	17	12	19	45	05	12	·	·	02	08	08	04	11	10	12	·	01	·	05	·	·	·	·	·	·	·		292	56	-23	19	12	8	·
		Seesen	220	04	09	10	84	39	11	04	32	17	16	·	·	·	14	·	04	10	01	06	·	01	01	29	20	·	·	·	·	·	09		321	59	-22	20	11	6	·
		Adenstedt	205	01	03	28	91	57	21	08	15	41	·	·	01	02	12	·	·	12	·	28	03	·	·	21	·	·	·	·	·	·	09		353	69	-16	17	10	2	·
		Hildesheim	87	00	15	13	100	37	17	05	48	03	04	·	·	03	02	·	06	10	00	13	·	·	·	02	00	·	·	·	00	·	·		278	65	-15	15	8	5	·

R. f. W. Deutsch. Meteorol. Jahrb. 1938. III.

Tägliche Niederschlagshöhen in Millimetern, gemessen um 7 Uhr morgens

April

Flußgebiet		Ort	Seehöhe m	1	2	3	4	5	6	7	8	9	10	11	12	13	14	15	16	17	18	19	20	21	22	23	24	25	26	27	28	29	30	31	Monatssumme mm	Monatssumme % d. Norm.	Abweichung v. d. Norm.	Zahl der Tage mit Niederschl. ≥0,1	Niederschl. ≥1,0	✳ ≥0,1	⊠
Aller	Leine	Hannover-Herrenh.	52	·	·	3.4	6.3	2.5	0.2	0.3	1.2	1.2	0.2	·	·	·	·	·	0.4	0.7	0.2	0.8	·	·	·	·	·	·	·	·	·	0.2	0.1		177	40	-27	14	5	6	·
		Stadthagen	68	0.4	0.4	4.4	1.5	1.4	2.6	2.1	2.5	·	·	·	·	0.9	0.7	1.1	1.4	0.5	3.9	·	·	·	·	2.7	1.6	·	·	·	·	0.1	·		28.2	61	-18	17	11	3	1
		Nienstedt	175	0.7	0.8	4.1	5.3	2.1	2.7	2.1	1.0	0.0	·	·	·	·	2.3	·	2.0	1.0	1.2	3.2	1.0	1.0	·	0.4	0.6	·	·	·	·	0.4	0.6		32.7	59	-23	19	13	4	4
		Mandelsloh	30	0.1	·	4.1	4.0	3.7	0.3	2.2	2.9	0.0	0.0	·	·	0.1	0.1	0.0	1.0	8.2	2.7	0.1	0.1	1.3	0.6	·	·	·	·	·	·	·	·		31.5	73	-12	16	9	6	2
	Aller	Bergen	70	0.7	·	6.2	3.3	0.7	2.7	1.8	5.8	0.0	0.0	·	·	·	·	·	0.7	0.4	1.3	·	·	·	·	·	·	·	·	·	·	·	0.7		24.3	50	-24	11	6	3	1
		Soltau	61	0.9	·	6.0	5.1	2.1	2.5	3.0	4.5	0.1	0.0	·	·	0.0	0.1	·	1.2	·	2.7	0.0	·	1.6	·	·	·	·	·	·	0.0	0.0	2.0		31.8	64	-18	13	10	2	2
		Walsrode	35	0.1	0.0	6.2	3.8	4.0	3.4	2.3	1.4	0.3	0.0	·	·	0.1	0.2	·	0.8	1.0	1.8	·	0.1	·	·	·	0.0	·	·	0.0	0.1	0.2	0.8		26.5	50	-27	16	8	1	1
		Hedern	20	·	·	5.8	4.5	1.3	5.2	1.3	4.5	1.6	·	·	·	·	·	·	·	0.5	2.5	1.0	·	·	·	·	·	·	·	·	·	3.1	·		31.3	(72)	(-12)	11	10	1	1
		Verden	25	0.6	·	4.5	2.7	1.9	2.4	0.8	3.1	1.4	·	·	·	·	0.0	·	0.4	0.3	4.0	0.0	·	0.3	·	·	·	·	·	0.0	0.0	0.2			22.6	48	-25	13	7	1	1
Mündung bis Aller	Weser	Achim	18	·	·	7.5	2.6	2.0	1.5	2.1	1.9	·	·	·	·	·	0.1	·	0.2	0.8	4.0	0.6	·	·	·	·	·	·	0.0	0.1	·	0.2	1.7		25.3	56	-20	14	8	3	1
		Bremen (Flugh.)	4	0.1	·	6.0	1.3	3.9	2.9	1.9	4.0	0.6	0.0	·	·	0.0	0.6	·	0.2	0.0	1.8	1.7	·	0.0	·	1.0	1.0	·	·	·	·	1.6	0.1		23.7	67	-14	16	11	5	1
		Bassum	34	0.0	·	5.5	2.9	5.3	1.5	1.4	2.1	2.6	0.4	·	·	·	0.8	·	0.3	·	0.4	1.5	·	0.2	·	0.5	2.5	·	·	·	·	1.9	·		23.8	60	-20	16	10	5	·
		Delmenhorst (Stadt)	7	0.1	·	6.1	1.3	3.9	1.9	0.9	1.2	4.0	0.0	·	·	0.0	0.6	·	0.3	0.0	0.7	1.7	·	0.0	·	0.7	0.9	·	·	0.0	0.2	1.0	1.1		26.6	60	-18	17	9	3	2
	Wümme	Königsmoor	40	0.4	·	4.5	5.2	2.1	4.4	1.2	3.8	0.4	0.0	·	0.1	0.0	0.2	0.0	0.9	0.0	5.8	0.2	0.1	0.6	·	0.0	·	·	0.0	·	·	0.6	1.7		32.2	90	- 3	17	8	2	1
		Schneverdingen	88	·	·	4.2	8.8	5.4	2.0	2.4	4.3	2.0	0.0	·	·	0.0	0.0	·	1.3	·	0.9	3.7	·	0.7	·	0.0	·	·	·	0.0	0.0	0.8	1.2		35.7	71	-15	12	9	6	1
		Rotenburg i. H.	22	0.2	·	7.1	4.1	1.0	3.3	2.0	5.5	0.4	0.2	·	·	·	0.0	·	0.3	0.0	2.6	0.4	·	0.4	·	·	·	·	·	·	·	1.3	3.3		32.1	68	-15	15	9	3	·
		Visselhövede	60	0.4	·	6.5	3.0	0.4	3.5	3.0	6.9	0.3	·	·	·	0.2	·	·	1.0	0.9	1.5	0.1	·	0.7	·	·	·	·	·	·	·	1.3	0.6		30.3	67	-19	16	8	1	·
		Otterstedt	20	0.0	·	1.1	7.6	2.5	7.2	0.6	5.2	0.1	0.4	·	·	·	0.1	0.2	0.5	·	8.0	0.4	·	·	·	·	·	·	·	·	0.2	·	1.9	5.1		41.1	93	- 3	16	8	7	5
		Hepstedt	20	0.0	·	0.8	2.0	0.1	3.0	1.0	3.6	0.9	·	·	·	1.2	2.9	·	·	·	4.0	·	·	·	·	0.6	·	·	·	·	·	0.2	1.9		22.2	50	-22	13	8	1	1
		~~Osterholz~~ [x]	~~20~~	1.4	·	0.3	2.3	0.4	1.7	1.6	3.7	0.3	·	·	·	·	·	·	·	·	6.7	·	·	·	·	1.1	·	·	·	·	·	1.9	1.3		22.7	(49)	(-24)	12	9	1	1
	Hunte	Bad Essen	59	·	·	5.3	1.3	2.3	0.0	0.7	1.2	0.1	0.9	·	·	·	1.1	0.0	0.2	·	0.2	3.2	0.2	0.5	·	1.4	2.2	·	·	0.5	·	1.2	0.1		23.2	41	- 33	18	9	4	1
		Venne	57	·	0.1	6.1	1.7	2.3	0.1	0.9	1.2	0.0	0.0	0.4	0.0	0.0	0.7	0.0	0.3	0.0	0.8	4.0	·	·	·	0.9	1.8	·	·	·	·	0.8	4.7		32.8	62	-20	16	8	3	1
		Lemförde	43	·	0.8	4.8	0.8	3.7	0.9	2.2	1.5	0.2	0.8	·	·	·	0.5	·	0.6	·	0.4	2.1	·	·	·	1.3	0.5	·	·	0.1	·	·	2.1		23.3	49	-24	17	7	1	·
		Diepholz	39	·	·	6.2	2.9	1.7	0.3	2.3	0.5	1.6	·	·	·	·	0.4	·	·	·	0.4	3.1	0.4	·	·	1.7	0.3	·	·	·	·	·	·		21.8	47	-25	13	7	2	·
		~~Natenstedt~~ [xx]	~~40~~	·	·	4.3	2.8	2.6	0.6	0.3	0.4	0.1	0.0	·	·	0.0	0.5	·	0.0	0.0	0.9	1.4	·	0.3	0.0	3.1	1.5	·	·	1.1	·	0.0	0.0		19.9	47	-23	14	7	4	3
		Wildeshausen	20	0.0	·	7.0	4.0	7.1	0.6	2.4	1.5	0.4	0.8	·	·	·	0.5	·	0.2	0.9	1.6	2.3	·	0.2	·	1.1	1.7	·	·	0.3	·	0.1	0.4		33.1	67	-16	19	9	5	·
		Oldenburg	7	0.0	·	7.3	1.0	6.1	1.3	1.4	2.1	0.6	0.0	·	·	0.0	0.3	·	0.0	0.0	2.1	2.0	·	0.0	·	2.9	·	·	·	0.6	0.0	0.1	1.2		29.0	59	-20	14	10	3	·
		Kirchhatten	30	0.0	·	6.6	4.7	1.5	0.5	2.1	1.9	0.3	0.3	0.5	0.1	·	0.3	0.0	0.3	·	3.2	0.3	0.5	0.4	0.3	2.1	0.4	·	0.0	0.0	·	0.7	1.0		28.0	55	-23	21	8	7	1
	Weser	Elsfleth	1	0.0	·	5.8	0.5	2.0	2.1	1.8	0.8	0.1	0.1	·	·	0.1	0.5	·	0.1	0.0	1.6	1.4	·	0.0	·	0.7	0.0	·	·	·	·	0.3	1.3		19.2	39	-30	16	7	4	·
		Hagen i. Hann.	8	·	·	0.2	2.4	3.2	2.8	2.1	1.9	·	·	·	·	0.1	0.1	·	·	0.1	4.5	0.7	·	·	·	0.8	·	·	·	·	·	1.8	6.0		26.7	60	-17	14	8	3	·
		Volkmarst	20	0.1	·	5.9	2.6	0.9	0.8	2.0	1.7	0.0	·	·	·	·	0.6	·	0.1	·	0.6	0.3	·	·	·	·	·	·	·	·	2.1	0.1	1.0		18.8	40	-28	14	6	2	·
		Seefeld	1	0.0	·	4.2	1.1	0.2	·	2.1	4.7	0.2	0.1	·	·	·	0.7	·	·	·	2.2	1.4	·	0.0	·	0.9	·	·	·	1.8	·	·	·		19.6	44	-25	12	7	4	·
Von der Weser bis zur Ems																																							
Ostfriesische Küste	Nordsee	Ruhwarden	2	·	·	4.1	1.4	1.6	0.5	2.1	4.1	·	1.0	·	·	·	·	·	·	0.3	0.6	1.2	·	·	·	1.2	·	·	·	·	·	·	·		18.1	37	-31	11	8	1	·
		Rastede	19	0.2	·	8.0	1.4	5.0	3.4	1.6	1.4	0.5	·	·	·	·	·	·	0.0	·	0.6	0.7	·	0.0	·	2.7	·	·	·	0.0	0.0	0.6	2.7		28.8	57	-22	13	8	4	1
		Varel	10	0.2	·	6.5	1.0	2.1	0.3	1.7	1.8	0.2	0.3	·	·	·	0.1	·	0.0	·	1.5	0.6	·	·	·	1.5	·	·	·	0.3	·	1.0	2.4		21.5	44	-28	16	9	2	·
		Upschört	9	·	·	4.5	2.5	6.0	0.3	0.5	0.8	0.1	·	·	·	·	0.1	·	·	0.0	2.6	0.3	3.4	·	·	0.5	·	·	·	·	·	0.4	3.1		25.1	56	-20	14	6	2	1
		Wilhelmshaven	4	0.1	·	3.9	1.5	2.8	0.5	1.7	1.4	0.0	0.0	·	·	0.0	0.0	·	0.0	0.8	0.1	0.9	·	·	·	0.4	·	·	·	0.6	·	0.8	0.8		18.3	39	-25	14	5	2	·
		Jever	6	·	·	4.6	1.1	2.9	0.4	1.4	1.7	·	0.2	·	·	·	·	·	·	0.3	1.1	0.6	0.5	0.0	·	0.2	·	·	·	·	·	0.6	·		15.6	32	-34	13	6	2	1
		Minsen	2	·	·	4.4	1.1	2.3	0.0	1.2	0.7	0.1	·	·	·	·	0.0	·	·	0.8	0.6	0.2	0.3	·	·	0.1	·	·	·	·	·	0.8	0.9		13.6	34	-27	14	4	5	1
		Wangeroog	5	·	·	5.1	0.9	1.2	·	1.1	0.9	·	·	·	·	·	·	·	·	0.6	0.7	0.8	0.5	·	·	·	·	·	·	·	·	0.8	0.3		12.9	30	-31	11	3	1	·
		Langeoog	2	·	·	5.0	1.3	5.2	0.0	0.6	1.0	0.4	0.0	·	·	·	0.0	0.0	·	0.0	1.9	0.8	·	·	·	1.4	·	·	·	·	·	1.1	0.6		19.3	50	-19	11	7	3	·
		Esens	3	·	·	3.1	1.1	4.0	0.3	1.2	·	0.0	·	·	·	·	·	0.0	·	·	2.6	0.6	·	·	·	0.5	·	·	·	·	·	0.8	1.2		15.4	32	-32	10	6	3	·
		Norderney (Feldhausenstr.)	7	·	·	2.3	0.8	0.9	0.0	0.1	0.8	0.5	·	·	·	·	0.0	0.0	·	0.0	1.0	3.1	0.1	·	·	0.0	·	·	·	·	·	0.2	0.0		9.8	26	-28	10	3	2	·
		Norden	6	0.1	·	3.5	1.3	0.4	0.1	0.4	1.3	1.0	·	·	·	·	0.0	·	0.0	·	0.9	4.9	1.5	0.1	·	0.2	0.0	0.0	·	·	·	0.1	·		15.8	36	-23	14	6	4	·
		Juist	20	·	·	3.1	3.0	0.4	·	·	·	0.7	·	·	·	·	·	·	·	0.3	0.5	5.9	·	·	·	·	·	·	·	·	·	1.2	·		14.1	34	-27	8	3	2	·

[x] Wallhöfen 35
[xx] Dörpel 38

1938 **Tägliche Niederschlagshöhen in Millimetern, gemessen um 7 Uhr morgens** April

Flußgebiet		Ort	See-höhe m	1	2	3	4	5	6	7	8	9	10	11	12	13	14	15	16	17	18	19	20	21	22	23	24	25	26	27	28	29	30	31	Monatssumme mm	Monatssumme % d. Norm.	Abweichung v. d. Norm.	Zahl der Tage mit Niederschl. ≥0.1	Zahl der Tage mit Niederschl. ≥1.0	Zahl der Tage mit ✳ ≥0.1	Zahl der Tage mit ☒
Ostfr. Küste	Nordsee	Greetsiel	1	·	·	3.2	3.7	0.1	1.3	0.2	0.0	0.2	0.0	·	·	·	0.2	·	·	·	2.4	6.4	·	·	·	0.2	·	·	·	·	·	1.0	0.1		19.0	43	-25	12	6	1	·
		Borkum	6	·	·	3.3	0.4	2.5	0.0	·	0.0	2.6	0.0	·	·	·	1.8	0.2	0.3	0.3	5.3	7.4	·	0.9	·	0.3	·	·	·	·	·	·	0.0		25.3	63	-15	12	6	2	·
		Theene	1	·	·	1.7	0.8	·	·	1.7	0.8	0.3	·	·	·	·	·	·	·	·	1.3	3.7	0.2	·	·	0.0	·	·	·	·	·	0.0		10.5	25	-33	8	4	2	·
		Emden	2	·	·	4.0	·	1.3	0.5	0.5	0.1	0.8	0.3	·	·	·	0.0	·	·	·	2.2	7.5	0.8	·	·	0.1	·	·	·	·	0.1	1.3	1.9		21.4	46	-25	14	6	2	·
Ems																																								
Mündung bis Quelle	Aa bis Quelle	Hövelriege	107	·	1.5	6.5	6.3	3.2	0.5	2.0	2.4	0.4	·	·	·	·	3.8	·	·	0.9	0.3	2.3	3.0	·	·	2.3	·	·	·	0.2	·	·	7.9		43.5	85	- 8	16	11	2	1
		Rietberg	78	·	0.6	4.9	3.6	1.4	·	0.8	1.6	2.4	0.6	·	·	0.7	·	2.3	·	·	·	3.6	·	·	·	2.8	1.2	·	·	1.1	·	·	11.9		39.5	82	- 9	15	11	2	1
		Stromberg	145	·	0.0	7.1	6.0	0.5	0.2	1.6	3.9	0.2	0.3	·	·	0.1	1.2	0.0	0.1	0.0	0.0	4.0	0.0	·	0.5	1.0	0.4	·	·	0.0	·	·	11.4		38.5	78	- 11	16	8	5	1
		Senne II (Bielefeld. Pumpst. I)	126	·	1.6	4.6	4.0	2.1	0.4	1.3	1.6	0.5	0.7	·	·	0.5	1.7	·	0.4	0.6	0.0	3.7	·	·	·	2.4	0.5	·	·	·	·	·	7.0		33.6	62	- 21	17	10	2	1
		Heerde	66	·	0.4	5.0	0.5	1.0	·	0.4	2.7	1.2	0.5	·	·	0.2	1.2	·	0.0	·	0.0	3.4	0.5	0.7	·	1.6	0.7	·	·	0.0	·	·	9.1		30.1	65	- 16	16	8	4	·
		Warendorf	56	·	0.4	6.4	2.9	0.5	0.1	0.3	3.1	0.1	0.1	·	0.2	0.4	0.4	0.2	1.3	0.2	·	6.2	0.7	·	·	1.4	6.4	·	·	·	·	·	10.4		41.7	86	- 7	20	8	3	1
		Hesseln	115	·	0.4	5.8	2.5	1.7	0.7	1.5	1.8	1.2	0.9	·	·	·	1.8	0.7	0.7	·	1.8	2.2	0.7	0.1	·	1.8	1.6	·	·	·	·	·	7.2		35.1	64	- 20	19	12	3	·
		Rothenfelde	95	·	0.2	6.7	2.7	1.7	0.5	1.1	2.4	0.7	1.1	·	0.0	0.0	1.0	·	0.2	0.0	0.0	2.7	0.7	0.3	0.0	1.4	2.6	·	·	0.0	·	0.0	7.6		33.6	(63)	(-20)	17	11	6	1
		Iburg	115	·	0.4	8.5	3.4	1.6	0.8	1.1	2.3	1.6	0.3	·	·	0.2	3.0	0.0	0.5	·	0.3	4.8	0.9	0.0	0.0	1.8	3.7	·	·	·	·	·	8.7		43.9	81	- 10	18	11	5	1
		Ostbevern	52	·	·	6.5	2.1	1.3	0.5	0.8	4.3	·	·	·	·	·	0.0	·	·	·	0.8	5.4	0.0	·	·	·	·	0.0	·	·	0.3	6.1		28.6	58	- 21	10	6	2	1
		Rinkerode	62	·	·	7.2	4.0	·	0.4	·	·	0.2	·	·	·	0.8	1.1	·	·	·	·	5.7	·	·	0.0	0.9	·	·	·	·	·	·	10.5		30.8	61	- 20	9	5	2	1
		Altenberge	105	·	0.1	6.4	2.5	0.2	·	0.9	1.0	0.2	·	·	0.2	0.1	0.6	0.0	·	0.0	0.1	6.6	·	·	·	0.8	2.6	·	·	0.0	·	1.1	6.0		29.4	60	- 19	16	7	3	1
		Münster (Schlageterstr.)	63	0.0	0.1	2.3	4.5	0.5	0.1	0.7	1.3	0.1	·	·	·	0.4	1.7	·	0.1	·	0.1	6.2	·	0.4	·	0.7	0.5	·	·	0.7	·	0.0	7.6		34.0	65	- 18	18	6	2	1
		Ladbergen	49	·	0.0	3.9	2.3	0.5	0.6	1.0	2.7	0.6	0.1	·	·	0.0	0.8	·	0.1	0.0	0.0	6.1	0.4	1.2	0.0	1.2	1.5	·	·	0.0	·	0.6	3.3		26.3	57	- 22	16	9	5	1
		Rheine	40	0.2	·	6.0	5.7	1.7	0.1	1.5	2.4	0.7	·	·	·	·	0.9	·	·	·	0.0	6.2	·	0.3	·	1.5	2.0	·	·	·	·	0.0	3.6		32.8	66	- 17	14	9	1	·
	Aa	Hopsten	39	·	0.1	7.0	1.1	0.1	0.2	1.4	1.8	0.0	·	·	·	0.0	0.6	·	0.2	·	0.4	7.5	·	·	·	1.7	1.9	·	·	0.5	·	0.0	1.0		25.5	53	- 23	15	8	2	1
		Ibbenbüren	65	·	·	7.3	1.3	1.2	0.9	2.2	2.4	0.4	·	·	·	·	1.6	·	·	0.5	2.2	7.2	0.8	0.8	·	3.2	2.8	·	0.0	·	·	0.6	3.2		38.6	72	- 15	17	11	5	1
		Settrup	34	·	·	8.1	1.4	2.3	0.3	2.1	0.6	1.2	0.4	·	·	·	1.6	·	·	·	1.4	7.6	·	·	0.0	1.5	2.4	·	·	0.0	·	0.0	0.2		31.1	62	- 19	14	10	4	2
	E.	Lingen	23	0.0	0.0	7.7	0.9	0.5	0.1	0.7	1.3	0.1	0.1	0.0	·	0.0	1.3	0.0	0.0	0.0	0.2	6.5	0.0	·	0.0	0.8	1.0	0.0	·	0.0	·	1.3	8.1		30.6	62	- 19	15	7	2	1
	Hase	Osnabrück-Düstrup	69	·	0.1	6.0	1.6	3.1	0.2	1.8	2.1	1.4	0.3	·	·	0.3	1.9	·	0.2	·	0.2	3.6	0.1	0.0	·	1.7	1.9	·	·	·	·	·	3.1		29.6	55	- 25	18	11	3	1
		Bramsche	48	·	0.2	7.2	1.0	3.1	0.4	2.5	0.7	0.4	·	0.0	·	0.3	0.8	·	0.2	0.0	1.3	3.9	0.0	0.1	·	0.8	3.6	·	·	0.0	·	0.0	0.8		27.1	52	- 25	16	7	3	2
		Bersenbrück	34	·	·	8.6	1.2	2.5	0.7	2.1	0.9	0.5	·	·	·	0.0	0.7	·	0.5	·	2.1	3.2	·	·	·	1.3	4.1	·	·	0.6	·	·	·		30.0	56	- 24	14	9	2	2
		Dinklage	28	·	·	6.7	1.4	2.3	0.3	1.5	1.3	0.6	0.1	·	·	·	0.5	·	0.3	·	2.1	1.2	·	·	1.7	1.3	·	·	·	·	·	0.2	·		21.5	49	- 23	15	9	3	·
		Vechta	37	·	·	7.3	3.2	2.7	0.7	2.0	0.6	1.9	1.1	·	·	·	0.3	·	0.6	0.1	0.3	3.1	0.6	0.3	·	2.3	0.3	·	·	0.1	·	·	0.4		27.9	60	- 19	19	8	4	2
		Löningen	23	·	·	7.0	3.3	2.6	1.1	1.8	1.7	1.4	·	·	·	·	0.9	·	0.3	·	3.1	1.8	1.6	0.0	·	2.7	·	·	·	0.0	·	·	·		29.3	59	- 20	13	11	3	·
		Berge	50	0.0	·	11.1	0.8	0.2	2.4	1.6	1.6	1.6	0.2	0.1	0.0	0.0	0.0	·	0.4	·	3.8	5.1	0.0	0.0	0.0	3.6	0.1	·	·	·	·	·	·		32.6	67	- 16	14	8	5	·
		Haselünne	20	·	·	8.3	2.2	3.7	0.5	1.4	1.0	1.0	·	·	·	·	1.1	·	0.5	·	2.0	8.4	·	0.2	·	2.1	3.1	·	·	·	·	·	6.7		42.2	81	- 10	15	12	2	2
		Bockholte	36	·	·	7.2	0.8	1.9	0.5	2.5	1.0	0.4	2.0	0.0	·	·	0.5	0.0	0.0	0.3	2.7	2.7	2.3	0.0	0.0	1.2	0.0	·	·	1.5	0.0	0.0	2.3		27.8	56	- 22	15	10	2	1
		Meppen	14	·	·	3.1	1.9	2.1	1.1	0.7	·	·	·	·	·	·	·	·	·	·	4.1	7.3	4.1	1.0	1.4	·	·	·	·	·	2.1	7.6		38.5	79	- 10	12	11	1	·
		Sögel	35	·	·	8.5	1.9	·	4.3	1.8	·	·	·	·	·	·	·	·	·	·	4.9	5.7	·	·	·	4.4	0.3	·	·	0.8	1.4	·	1.2		35.2	67	- 11	11	9	3	·
	Leda bis Hase	Schöninghsdorf	22	·	·	7.2	1.4	1.2	·	1.1	1.7	0.7	0.5	·	·	·	0.8	·	·	·	0.5	0.7	·	·	·	1.0	·	·	·	·	·	0.6	0.4		17.8	39	- 28	13	6	3	2
		Rütenbrock	14	·	·	5.6	0.8	2.6	·	1.2	0.6	1.2	·	·	·	·	0.6	·	·	·	0.9	5.9	0.3	·	·	0.4	·	·	·	·	0.6	·	·		20.7	41	- 30	12	5	2	1
		Lathen	12	·	·	6.1	1.3	2.3	·	·	2.3	0.7	·	·	·	·	0.5	0.3	·	·	4.4	9.0	·	·	0.3	0.6	·	·	·	0.2	·	0.0	1.3		29.3	60	- 19	13	7	2	2
		Surwold	9	·	·	5.8	0.6	1.6	0.6	2.2	·	0.6	·	·	·	·	0.4	·	·	·	2.1	3.8	·	·	·	1.0	·	·	·	·	·	·	0.7		19.4	(42)	(-26)	11	6	2	2
	Leda	Westerstede	8	·	·	4.3	2.6	2.8	1.7	0.9	1.5	0.5	0.0	·	·	·	0.3	0.0	·	0.1	1.4	1.7	·	0.0	·	0.5	·	·	·	0.1	·	·	0.1		18.5	42	-26	14	7	2	1
		Kloppenburg	38	·	·	8.5	1.9	2.4	1.2	2.5	·	1.6	·	·	·	·	0.0	0.4	0.4	·	2.1	1.6	0.1	0.0	0.3	4.3	0.0	·	·	·	·	·	0.0		27.8	55	-23	13	9	3	·
		Edewechterdamm	11	·	·	5.7	2.6	0.4	·	0.9	1.1	1.0	·	·	·	·	·	·	·	·	1.4	0.6	·	·	·	6.1	·	·	·	·	·	·	7.3		26.4	54	-22	10	7	2	·
		Potshausen	2	·	·	4.9	1.4	2.2	0.4	0.8	0.2	·	·	·	·	·	·	·	·	·	0.8	1.6	·	·	·	0.8	·	·	·	·	·	·	0.7		13.8	30	-32	10	4	2	·
	Ems	Leer	2	·	·	5.9	1.8	1.3	0.7	0.9	0.7	0.5	·	·	·	·	0.2	·	·	0.2	2.4	2.8	·	·	·	1.1	·	·	·	·	0.9	1.6		21.0	44	-27	14	7	·	·
		Strackholt	8	·	·	7.5	0.9	0.3	1.9	0.6	2.0	1.0	·	·	·	·	0.1	·	·	0.1	3.2	1.6	4.1	·	·	1.2	·	·	·	·	0.0	0.0	2.1		26.6	54	-23	14	9	3	1
		Rhederfeld	4																																				

ZZ

Tägliche Niederschlagshöhen in Millimetern, gemessen um 7 Uhr morgens

April

Flußgebiet		Ort	Seehöhe m	1	2	3	4	5	6	7	8	9	10	11	12	13	14	15	16	17	18	19	20	21	22	23	24	25	26	27	28	29	30	31	Monatssumme mm	% d. Norm.	Abweichung v. d. Norm	Zahl der Tage mit Niederschl. ≥ 0.1	≥ 1.0	* ≥ 0.1	⊠
Von der Ems bis zum Rhein																																								
Westfriesische Küste	Vechte	Burgsteinfurt	70	.	0.0	7.2	3.0	0.1	0.0	0.7	1.4	.	0.0	.	.	0.2	1.6	.	0.0	.	0.3	5.7	0.0	0.0	.	1.8	1.7	.	.	0.0	.	0.0	4.9		28.6	57	-21	12	8	3	3
		Schüttorf	36	.	.	7.5	1.1	.	0.5	0.5	1.9	0.3	.	.	.	.	0.9	.	0.2	0.3	0.3	6.2	0.2	.	.	0.9	0.6	.	.	.	.	1.0	2.8		25.2	51	-24	16	6	2	.
		Nordhorn	23	0.0	0.0	7.0	1.2	0.6	0.3	0.7	1.4	0.2	.	.	.	0.0	1.0	.	0.2	0.1	1.2	4.7	0.5	.	.	1.2	0.6	.	.	.	.	3.7	3.6		28.2	60	-19	17	9	1	.
		Gronau	37	.	.	7.8	1.4	0.7	0.5	0.6	0.9	.	.	.	.	0.5	.	.	1.1	1.7	2.7	.	.	.	.	1.5	1.0	.	.	.	.	2.0	1.5		23.9	53	-21	14	9	3	.
		Scheerhorn	15	.	.	6.9	2.1	.	0.2	1.4	0.8	2.8	0.2	.	.	.	0.8	0.1	0.0	.	2.8	5.2	0.2	.	.	0.7	0.1	.	.	.	0.0	3.7	2.6		30.6	57	-23	16	8	2	2
		Laar	16	.	.	7.7	1.4	0.3	.	0.7	0.4	.	.	.	.	.	.	0.1	.	.	0.1	3.9	0.1	.	.	1.9	.	.	.	.	.	0.6	.		17.2	38	-28	11	4	2	.
	Aa	Ahaus	51	2.4	0.5	11.3	3.0	0.1	0.2	0.4	.	.	.	.	.	0.1	1.8	.	.	.	.	2.9	.	.	.	2.0	.	.	.	.	.	.	9.9		32.6	67	-16	12	6	4	1
	Berkel	Billerbeck	111	.	0.4	9.7	3.7	0.5	.	.	.	2.0	.	.	.	.	1.4	.	.	.	0.4	4.8	0.0	.	.	0.8	3.9	.	.	.	.	.	3.8		36.4	67	-18	11	7	2	.
		Stadtlohn	50	.	0.2	7.7	2.3	0.2	0.1	0.3	1.6	0.5	0.3	.	.	0.1	1.1	.	0.0	0.0	0.1	2.9	0.6	0.0	0.0	1.7	0.2	.	.	0.0	.	.	11.4		31.6	53	-28	17	7	2	1
		Wennewick	33	0.1	.	6.5	2.3	0.0	.	0.1	.	1.8	.	.	.	.	0.7	.	.	.	0.4	2.2	1.1	.	.	1.4	1.1	.	.	.	.	.	6.2		23.3	43	-32	12	8	5	.
	Issel	Raesfeld	60	.	.	7.1	3.6	.	0.7	0.3	0.1	0.4	.	.	.	.	1.5	.	.	.	0.1	6.0	1.1	.	.	1.4	.	.	.	.	.	.	22.9		45.2	75	-15	12	7	3	1
		Ringenberg	20	.	.	0.1	0.8	.	.	0.1	0.2	0.1	0.1	.	.	0.1	1.1	.	0.2	.	.	3.5	0.6	0.2	0.4	3.6	0.2	.	.	.	.	0.3	3.7.5		42.1	93	- 4	17	4	3	.
		Borken	48	.	0.0	8.1	4.1	0.9	0.0	0.3	1.7	0.4	.	.	.	0.1	1.1	.	.	.	.	7.6	0.9	.	.	2.1	0.3	.	.	.	.	.	17.3		44.7	81	-10	13	7	3	1
		Stenern	29	.	.	6.2	3.0	0.6	0.0	0.1	0.6	0.6	0.0	.	.	0.0	2.0	.	0.0	.	.	6.9	0.2	0.0	0.0	4.0	0.2	0.0	.	.	.	.	17.2		40.2			11	5	5	2
Rhein																																								
Bodensee bis Basel	Rhein	Balderschwang	1044	.	.	.	4.7	3.8	.	.	1.9	5.9	5.3	0.8	.	.	1.4	2.6	.	.	0.2	2.6	3.4	6.2	0.0	0.8	0.7	6.3	9.8	0.9	1.9	2.7	4.3		66.2	36	-111	20	15	11	26
		Scheidegg (Str.-Aufs.)	750	.	.	.	2.7	0.0	.	.	0.5	3.4	0.0	0.0	.	.	2.2	1.6	.	.	.	0.0	7.1.6	8.5	5.1	0.9	1.5	3.1	1.8.2	10.5	0.0	.	9.6		85.4	63	- 51	14	12	9	8
		Lindau i. B.	402	.	.	.	2.7	0.0	.	0.2	0.6	0.0	0.1	0.2	0.0	.	0.7	0.4	.	.	0.0	0.0	3.6	3.0	0.0	0.0	0.4	3.6	13.3	12.5	1.0	.	14.7		69.6	70	- 30	15	8	8	2
	Argen	Genhofen	830	.	.	.	5.4	0.3	.	2.3	1.8	2.0	4.4	0.3	.	.	3.0	0.9	.	.	0.3	0.0	9.1	9.3	0.3	0.0	0.4	4.0	13.5	6.6	.	.	10.6		74.5	54	- 63	18	12	13	12
		Röthenbach bei Lindau	663	.	.	.	3.5	.	.	0.9	1.5	2.4	0.2	0.0	.	.	3.1	0.5	.	.	0.8	0.1	3.4	5.4	2.0	0.0	0.8	5.3	13.4	9.2	.	.	8.4		77.9	57	- 58	17	11	12	9
		Sibratshofen	780	.	.	.	3.2	0.0	.	0.3	2.9	3.7	3.1	1.4	0.4	.	2.4	0.9	.	.	0.3	0.4	10.9	11.2	1.5	.	2.2	9.7	14.2	10.0	0.0	.	5.1		88.8	64	- 49	19	14	15	12
		Wangen (Realsch.)	557	.	.	.	5.9	0.0	.	0.4	0.6	1.7	1.9	0.3	.	.	1.1	0.3	.	.	0.0	0.0	9.3	7.5	0.2	.	0.8	4.6	12.0	7.2	0.2	.	10.2		62.2	57	- 47	17	10	11	4
		Wengen	800	.	.	.	11.1	.	.	0.1	1.7	2.8	3.5	0.8	0.2	.	5.1	1.3	.	.	0.3	.	11.8	8.2	3.5	.	2.4	9.0	18.0	9.5	.	.	6.7		96.0	59	- 66	18	14	14	16
		Überruh	830	.	.	.	10.6	.	.	3.7	.	4.3	4.6	1.2	.	.	2.3	3.2	.	.	0.0	0.6	11.0	11.7	2.3	.	1.2	8.8	15.0	10.6	.	.	6.0		97.1	73	- 37	16	15	13	10
		Isny (Schulhaus)	721	.	.	.	2.4	0.0	.	1.6	0.7	2.0	2.2	2.1	0.0	.	1.0	1.2	.	.	0.4	0.0	7.6	5.1	1.8	0.0	1.3	7.1	14.0	8.0	0.0	.	8.7		73.9	64	- 41	17	15	13	8
		Doberatsweiler	503	.	.	.	2.9	.	.	.	.	.	.	1.3	.	.	0.6	.	.	.	.	.	8.0	2.8	.	.	0.7	1.6	13.2	12.5	.	.	11.0		60.6	59	- 41	10	8	5	3
	Schussen	Schussenried	569	.	.	.	2.5	0.2	.	0.2	0.6	0.5	1.0	0.4	0.1	.	0.7	0.2	.	.	0.2	0.1	4.2	0.5	0.6	.	1.0	3.8	6.8	3.5	.	.	6.0		33.2	51	- 32	20	8	15	7
		Altshausen	590	.	.	.	3.0	.	.	0.2	.	0.0	0.3	0.1	0.1	.	.	.	.	.	.	0.0	3.6	2.3	.	.	1.8	7.5	3.1	1.6	.	.	4.0		33.6			12	8	8	4
		Wolfegg	676	.	.	.	9.5	.	.	.	.	.	2.7	.	.	.	0.1	.	.	.	.	0.0	6.5	1.4	0.0	.	.	11.1	7.4	2.5	.	.	6.0		54.3	56	- 43	9	8	7	1
		Ravensburg	461	.	.	.	4.2	0.0	.	0.8	.	.	1.0	1.7	.	.	1.0	.	.	.	.	0.0	2.2	3.5	.	.	.	7.1	8.9	1.5	.	.	5.8		37.7	47	- 42	11	10	5	1
	Aach bis Schussen	Wilhelmsdorf	620	.	.	.	2.7	.	.	1.5	.	.	1.2	.	.	.	0.4	.	.	.	0.2	.	3.7	2.4	2.2	.	2.4	4.1	10.1	.	.	.	6.5		37.4	49	- 40	12	10	10	3
		Friedrichshafen	400	.	.	.	4.7	.	.	.	.	0.0	0.0	1.1	.	.	0.0	0.5	.	.	0.0	0.0	3.7	4.0	1.2	.	.	4.1	9.3	3.0	0.1	.	6.8		38.5	57	- 37	11	9	4	1
		Immenstaad	415	.	.	.	3.5	.	.	.	.	.	0.1	0.2	.	0.1	0.2	.	.	.	.	.	4.0	2.5	0.7	.	0.3	3.5	8.7	2.0	0.2	.	10.8		36.8	61	- 23	14	7	5	3
		Meersburg	434	.	.	.	3.2	.	.	0.1	.	.	0.4	0.1	.	.	0.0	.	.	.	0.0	0.0	3.4	1.4	3.3	.	0.0	3.9	8.1	0.9	.	.	6.8		31.6	46	- 36	11	7	3	.
		Mainau	414	.	.	.	1.9	.	.	.	.	.	0.0	0.0	0.0	.	0.0	.	.	.	.	0.0	3.3	0.4	.	.	0.0	2.1	9.8	0.8	.	.	4.8		23.1	35	- 44	7	5	2	3
		Heiligenberg	741	.	.	.	4.4	0.0	.	0.7	.	0.4	0.9	0.0	0.0	.	.	.	.	.	0.2	0.1	7.0	4.5	0.5	.	0.3	4.0	8.4	0.7	.	.	5.0		37.1	54	- 32	14	6	12	5
		Liggersdorf	652	.	.	.	0.3	0.0	.	0.0	.	0.1	0.4	0.2	.	.	0.1	.	.	.	.	.	4.5	1.0	1.5	.	0.1	2.5	5.5	0.7	0.0	0.0	3.2		20.1	29	- 49	13	6	10	4
	Aach	Aach	520	.	.	.	1.2	.	.	.	.	.	1.0	0.6	.	.	.	.	.	.	.	.	4.1	0.6	0.3	.	.	3.2	4.2	.	.	.	3.5		19.4	36	- 35	9	6	5	3
		Rielasingen	425	.	.	.	1.6	.	.	1.2	.	.	0.1	0.0	.	.	.	.	.	.	0.0	0.0	3.2	0.2	0.0	.	.	2.0	3.1	0.6	.	.	2.2		14.2	21	- 53	9	6	3	1
	Rit.	Altenburg	400	.	.	.	1.1	.	.	.	.	.	0.4	0.2	.	.	.	.	.	.	.	.	1.1	0.4	1.3	.	.	1.3	0.3	0.9	0.5	.	2.4		11.0			11	5	2	1
	Wutach	Feldberg (Schwarzw.)	1493	.	.	.	8.7	0.0	0.0	0.0	1.7	.	3.0	0.5	.	.	1.1	0.0	.	.	.	.	6.6	5.2	0.6	0.3	0.0	3.3	3.5	.	0.6	.	6.1		41.8	30	- 97	13	9	12	14
		Titisee	857	.	.	.	3.4	.	.	.	2.3	.	1.3	0.2	.	.	1.4	.	.	.	.	.	4.1	1.5	0.3	0.3	.	1.7	0.1	0.0	0.3	.	4.2		29.1	31	- 64	13	3	10	4
		Bonndorf	850	.	.	.	2.2	.	.	.	.	.	1.1	0.1	.	.	0.2	.	.	.	.	.	2.3	3.6	1.1	.	0.0	.	.	.	0.1	.	0.8		12.2	17	- 79	9	5	7	2
		Birkendorf	762	.	.	.	0.6	.	.	.	1.4	.	0.3	0.2	.	.	.	.	.	.	.	.	0.5	0.0	.	.	.	4.5	.	.	0.5	.	0.8		8.8	11	- 70	3	2	6	.

1938

Tägliche Niederschlagshöhen in Millimetern, gemessen um 7 Uhr morgens

April

Flußgebiet		Ort	Seehöhe m	1	2	3	4	5	6	7	8	9	10	11	12	13	14	15	16	17	18	19	20	21	22	23	24	25	26	27	28	29	30	31	Monatssumme mm	% d. Norm.	Abweichung v. d. Norm.	Zahl der Tage mit Niederschl. ≥0.1	≥1.0	Schnee ≥0.1	Gewitter
Basel bis Bodensee	Wut.	Schluchsee	932	·	·	·	4.4	0.0	·	·	2.8	·	0.8	0.0	·	·	0.3	·	·	·	·	·	4.1	0.3	0.1	0.9	0.8	0.3	0.0	0.0	0.3	·	2.9		18.0			12	4	10	5
		Höchenschwand	1004	·	·	·	3.9	·	·	·	·	·	0.8	·	0.5	·	0.5	·	·	·	·	·	2.5	1.1	0.6	·	0.4	·	0.3	·	0.5	·	2.0		13.1	14	-83	11	4	9	3
	Rh.	Waldshut	340	·	·	·	0.9	·	·	·	·	·	·	0.3	·	·	·	·	·	·	·	·	0.4	0.0	0.4	·	·	1.3	1.0	·	1.0	·	1.5		6.8			8	4	2	1
	Alb	Bernau	922	·	·	·	4.4	·	·	·	1.3	·	1.7	0.1	·	·	0.2	·	·	·	·	·	1.9	0.3	0.5	·	0.0	0.1	1.0	·	0.7	·	1.5		14.3	13	-96	12	6	10	5
		St. Blasien	825	·	·	·	4.1	·	·	·	1.0	·	0.5	0.3	0.0	·	0.1	·	·	·	·	·	0.0	3.2	4.0	·	0.1	·	0.3	·	1.5	·	2.4		17.4	16	-91	11	6	(4)	(·)
	Rhein	Segeten	879	·	·	·	6.8	·	·	·	0.3	·	0.0	0.0	·	·	·	·	·	·	·	·	1.8	0.3	2.5	·	·	0.0	1.8	0.2	·	·	2.4		16.1	14	-93	8	5	7	4
		Säckingen	295	·	·	·	4.6	·	·	·	·	·	0.0	0.0	·	·	·	·	·	·	·	·	2.0	1.2	1.4	·	·	·	2.7	·	·	·	4.6		16.5			6	6	3	1
		Todtmoos	799	·	·	·	2.3	·	·	·	1.8	0.3	0.9	·	·	·	1.8	·	·	·	·	·	1.7	2.1	1.9	·	0.7	·	0.2	·	0.3	·	0.0		14.0	10	-127	11	8	8	3
Neckar bis Basel	Wiese	Belchenhaus	1360	·	·	·	8.5	·	·	·	1.0	0.0	0.0	0.2	·	·	0.0	·	·	·	·	·	4.5	7.6	3.1	·	1.2	1.2	·	·	0.0	·	0.0		27.3			8	7	7	10
		Schönau	534	·	·	·	20.6	·	·	·	0.3	·	0.5	0.0	·	·	0.1	·	·	·	·	·	1.1	2.2	2.9	·	0.5	·	·	·	3.9	·	2.6		34.7	28	-84	10	6	5	·
		Schweigmatt	733	·	·	·	3.1	·	·	·	0.1	·	0.0	·	·	·	·	·	·	·	·	·	2.7	1.5	4.5	·	·	0.0	0.7	·	0.2	·	3.7		16.5	16	-86	8	5	6	7
		Bürchau	680	·	·	·	5.6	·	·	·	0.4	·	·	·	·	·	0.1	·	·	·	·	·	2.5	1.3	4.7	·	0.9	0.2	1.7	·	·	·	5.3		22.7	17	-112	10	6	3	3
		Lörrach	295	·	·	·	4.9	·	·	·	·	·	·	·	·	·	·	·	·	·	·	·	2.5	0.1	0.0	·	0.0	0.0	0.0	·	0.0	·	4.1		11.6			4	3	1	·
	Dreisam bis Wiese	Friedrichsheim	877																																						
		Badenweiler	417	·	·	·	4.8	·	·	·	·	·	·	·	·	·	0.9	0.1	·	·	·	·	1.5	1.2	1.3	·	0.6	0.2	0.4	·	·	·	2.6		13.6	18	-61	10	5	3	·
		Obermünsterthal	539	·	·	·	8.7	·	·	2.0	0.6	·	0.0	0.0	·	·	0.3	·	·	·	·	·	2.5	0.5	5.7	·	0.3	0.2	1.5	0.7	·	·	3.4		24.4	24	-79	11	5	4	1
		Grezhausen	202	·	·	·	0.1	·	·	·	·	·	0.3	0.1	·	·	0.2	·	·	·	·	·	1.5	0.5	1.8	·	0.1	0.1	0.0	·	·	2.0	1.3		6.0			10	3	3	·
		Schelingen	313	·	·	·	0.2	0.0	·	·	0.2	·	0.1	0.0	·	·	1.1	·	·	·	·	·	2.4	1.4	0.7	·	0.3	0.5	0.0	·	·	·	0.0		6.9	12	-52	9	3	5	·
	Elz	Oberprechtal	461	·	·	·	6.0	·	·	0.3	0.6	0.3	0.4	·	·	·	1.1	0.6	·	·	·	·	0.2	0.5	·	·	0.3	2.0	2.8	·	·	0.2	10.5		25.8	23	-86	14	5	1	·
		Obersimonswald	419	·	·	·	13.1	·	·	·	0.5	·	0.2	0.4	·	·	·	·	·	·	·	·	·	6.7	3.5	·	·	1.2	5.5	·	·	·	4.6		35.7	26	-102	9	6	4	1
		Keppenbach	275	·	·	·	1.2	·	·	·	·	·	0.8	1.6	·	·	·	·	·	·	·	·	5.0	0.9	3.2	0.0	0.5	0.5	2.8	·	·	·	1.4		18.2	23	-62	10	6	6	3
		Breitnau	1019	·	·	·	14.4	0.2	·	·	3.5	·	0.6	1.6	·	·	3.7	0.0	·	·	·	·	10.4	5.1	0.0	0.9	·	1.1	3.9	·	0.0	·	7.4		52.8	61	-34	12	9	11	8
		Hofsgrund	1056	·	·	·	16.2	·	·	·	·	·	1.0	·	·	·	6.9	·	·	·	·	·	8.6	1.7	2.8	·	·	5.7	·	·	·	·	8.2		51.1	35	-96	8	8	7	5
		Schauinsland ×	1218	·	·	·	10.0	·	0.0	·	·	·	2.0	0.0	·	·	0.4	1.5	·	·	·	·	5.6	4.8	1.0	·	1.3	1.8	2.0	0.0	0.1	·	2.5		33.0	20	-119	12	10	9	15
		St. Peter	722	·	·	·	14.7	·	·	·	1.8	·	·	0.6	·	·	1.9	·	·	·	·	·	12.8	8.0	·	·	·	7.3	0.1	0.3	·	·	5.0		52.5	53	-47	10	7	4	2
		Freiburg	270	·	·	·	4.2	·	·	·	0.3	·	0.3	0.4	·	·	0.6	·	·	·	·	·	5.0	2.4	·	·	0.2	1.8	0.8	·	·	·	2.2		18.2	25	-58	11	5	2	·
		Rust	165	·	·	·	1.2	·	·	·	·	·	(0.2)	·	·	·	0.0	·	·	·	·	·	2.1	0.1	·	·	0.0	1.0	3.3	·	·	·	(2.9)		9.9			7	5	2	·
	Rh.	Altenheim	148	·	·	·	0.3	·	·	1.0	·	·	·	·	·	·	0.0	·	·	·	·	·	4.5	0.5	0.5	·	0.5	0.6	5.5	·	0.3	·	5.5		19.2	33	-39	10	4	3	·
	Kinzig	Alpirsbach	460	·	·	·	6.7	·	·	0.1	0.6	0.2	0.3	1.3	·	·	0.3	0.2	·	·	·	·	1.4	1.6	1.8	·	0.7	2.8	2.0	1.0	1.8	0.8	10.2		33.5	30	-77	13	10	12	2
		Schiltach	332	·	·	·	2.7	1.4	·	0.4	0.6	·	0.4	0.2	·	·	·	0.9	·	·	·	·	6.9	2.6	0.4	0.1	0.1	4.5	3.3	0.6	0.5	·	7.9		33.5	36	-53	17	7	8	·
		Schramberg	515	·	·	0.2	4.4	2.1	·	·	0.4	0.0	1.1	0.9	·	·	0.7	·	·	·	·	·	5.2	3.7	0.9	·	0.3	0.9	4.4	0.6	·	·	2.7		26.3	30	-63	14	6	7	·
		Bad Rippoldsau	562	·	·	·	11.1	2.1	·	0.4	·	·	2.1	1.2	·	·	0.1	0.4	·	·	·	·	12.7	2.3	0.0	·	6.3	0.0	1.6	0.9	0.7	0.9	9.5		52.3	37	-91	15	9	6	3
		Nußbach	728	·	·	·	9.7	·	·	·	0.6	·	1.6	0.0	·	·	1.6	·	·	·	·	·	11.2	6.3	·	·	·	1.3	0.6	0.3	·	·	6.1		39.3	34	-75	10	7	6	2
		Triberg	683	·	·	·	10.0	2.1	·	·	0.9	0.1	2.1	2.5	·	·	1.2	·	·	·	·	·	12.1	3.3	2.4	·	·	0.3	4.5	0.2	·	·	2.8		43.0	30	-99	14	9	8	4
		Oberharmersbach	321	·	·	·	7.3	3.2	·	1.7	·	·	1.4	2.2	·	·	1.3	0.7	·	·	·	·	10.3	2.5	0.6	·	1.2	3.9	6.4	0.5	0.3	·	11.9		52.9	52	-49	16	11	8	5
		Gengenbach	178	·	·	·	2.3	3.3	·	1.3	·	·	0.9	0.0	·	·	0.8	0.0	·	·	·	·	7.4	4.6	·	·	0.7	1.3	6.8	0.0	0.0	3.3	17.7		46.8	59	-32	11	8	3	·
		Seelbach	219	·	·	·	1.3	·	·	0.7	0.2	·	0.4	0.1	·	·	0.4	·	·	·	·	·	7.4	1.5	·	·	0.3	0.5	0.0	·	0.0	·	14.8		27.6	35	-50	11	4	4	·
	Rhein	Rheinbischofsheim	132																																						
		Löcherberg	328	·	·	·	3.2	2.0	·	1.3	1.2	·	1.5	1.3	·	·	1.6	·	·	·	·	·	11.5	1.3	·	·	1.8	4.1	5.2	0.4	0.3	·	8.5		48.2	36	-85	14	12	5	·
		Stollhofen	126	·	·	·	1.7	·	·	·	·	·	0.4	0.0	·	·	0.2	0.0	·	·	·	·	0.0	1.3	3.5	2.1	0.6	0.8	11.9	·	2.5	4.8	12.1		41.6			12	8	3	·
		Bühlerhöhe	760	·	·	·	7.1	·	·	2.7	·	·	1.0	3.7	·	·	0.9	4.4	·	·	·	2.4	8.5	3.9	0.7	0.2	1.6	1.2	4.9	0.9	3.9	·	0.6		48.6	36	-87	17	12	13	8
	Murg	Hornisgrinde	1160	·	·	·	(12.5)	·	·	(3.0)	(1.0)	·	4.8	1.5	·	·	5.3	0.3	·	·	·	0.4	16.5	7.0	1.1	·	0.8	7.9	4.0	·	1.8	12.3	0.3		80.0	48	-85	17	13	(13)	·
		Ruhstein	915	·	·	0.1	11.8	·	·	3.4	·	0.4	7.2	1.0	·	·	·	5.7	·	·	·	2.0	19.8	3.6	3.5	1.4	4.3	3.9	5.0	·	2.4	·	9.6		89.1	52	-82	16	14	14	12
		Kniebis	910	·	·	·	3.1	1.1	·	0.7	1.3	0.3	3.7	0.4	·	·	0.3	0.9	·	·	·	·	7.8	6.2	3.3	0.1	2.4	3.2	2.6	0.4	0.7	·	11.6		55.6	41	-79	19	11	13	3
		Baiersbronn	580	·	·	·	6.8	3.0	·	0.8	2.0	0.2	0.8	1.4	·	·	0.4	·	·	·	·	·	9.0	2.1	4.7	·	0.2	1.3	1.7	3.1	0.8	·	11.9		47.2	40	-71	16	10	8	5
		Schönmünzach	480	·	·	·	3.9	2.3	·	0.3	0.5	0.6	2.3	1.0	·	·	2.3	·	·	·	·	1.0	8.0	3.2	2.0	0.2	1.2	2.4	3.5	1.0	2.3	0.3	12.5		54.8	44	-66	20	14	12	5
		Unterstmatt	929	·	·	·	11.3	2.1	·	3.4	·	1.1	2.0	0.1	·	·	4.3	1.1	·	·	·	2.0	14.4	7.7	0.3	0.8	2.6	7.6	6.0	0.1	2.2	·	14.0		81.4	53	-72	18	13	15	27

× Todtnauberg 1040

Tägliche Niederschlagshöhen in Millimetern, gemessen um 7 Uhr morgens

April

Flußgebiet		Ort	Seehöhe m	1	2	3	4	5	6	7	8	9	10	11	12	13	14	15	16	17	18	19	20	21	22	23	24	25	26	27	28	29	30	31	Monatssumme mm	% d. Norm.	Abweichung v. d. Norm.	Zahl der Tage mit Niederschl. ≥0.1	≥1.0	✳ ≥0.1	☒
Neckar bis Basel	Murg	Herrenwies	758	·	·	·	16.8	·	0.0	2.0	·	1.5	2.2	·	·	·	6.5	1.2	·	·	·	0.1	16.5	5.0	·	·	3.5	6.3	7.5	·	4.5	·	16.7		90.3	55	-75	14	13	11	8
		Schwarzenbach	680																																					
		Langenbrand	220	·	·	·	1.4	·	·	1.2	0.0	0.2	0.5	0.0	·	·	2.6	0.9	·	·	·	0.0	4.6	1.9	0.0	·	2.7	6.1	4.7	0.3	6.4	·	11.3		51.8	43	-53	14	10	3	·
		Bütthof	306	·	·	·	5.5	·	·	0.3	·	0.1	0.0	0.1	·	·	2.4	1.5	·	·	·	0.0	7.0	2.0	0.2	·	4.2	1.7	6.6	·	6.5	·	10.7		48.8	43	-64	10	10	4	·
		Baden-Baden (H)	214	·	·	·	2.3	·	·	0.5	0.3	0.0	0.0	0.2	·	·	1.8	0.7	·	·	·	0.0	2.3	1.4	1.5	0.2	1.8	5.0	4.9	0.0	6.2	·	11.9		41.0	36	-49	15	10	4	·
		Rastatt	116	·	·	·	0.7	·	·	0.0	·	·	0.0	0.2	·	·	0.5	0.2	·	·	·	·	0.9	1.0	2.7	0.3	2.0	3.3	6.2	·	2.9	0.0	13.7		34.6			13	7	3	·
	Rh.	Hinterweidenthal	220																																					
	Alb	Herrenalb-Gaistal	428	·	·	·	8.8	·	·	1.5	·	0.2	0.3	0.0	·	·	3.1	0.2	·	·	·	0.6	4.0	6.9	0.0	·	4.9	5.3	6.5	0.6	10.0	·	12.4		65.3	55	-54	15	13	6	3
		Schielberg	417	·	·	·	9.1	·	·	0.4	·	·	0.0	·	·	·	1.2	0.2	·	·	·	0.0	4.3	3.4	4.9	0.1	1.6	3.2	2.9	0.7	6.8	0.0	7.6		46.5	48	-49	14	10	7	1
		Karlsruhe (Techn. Hochsch.)	128	·	·	·	1.6	·	·	·	·	0.0	·	0.5	·	·	0.8	·	·	·	·	·	2.4	0.4	·	0.3	3.5	2.7	2.7	·	6.5	0.0	9.4		30.8	52	-28	11	7	3	·
	Speyerbach bis Alb	Bergzabern	181																																					
		Landau (Pfalz)	150																																					
		Germersheim	110	·	·	·	1.6	·	·	·	·	·	·	·	·	·	0.1	·	·	·	·	·	3.0	0.1	·	·	2.1	·	3.4	·	6.1	·	1.5		17.9			3	6	1	·
		Knittlingen	195	·	·	·	4.9	0.0	·	0.1	·	0.3	0.4	0.0	·	·	1.9	·	·	·	·	0.0	5.8	3.0	0.1	0.2	0.8	2.2	2.9	0.0	7.5	·	2.2		32.3	51	-31	14	8	3	·
		Bruchsal	124	·	·	·	2.1	0.1	·	0.3	·	0.2	0.3	0.5	·	·	1.2	·	·	·	·	·	6.3	0.6	·	0.9	0.2	1.0	3.2	0.5	0.4	·	10.1		27.9	42	-31	16	6	5	·
	Speyerbach	Johanniskreuz	472	·	·	·	3.2	·	·	·	·	·	·		·	·	2.3	·	·	·	·	·	0.8	·	·	2.2	0.9	1.8	·	·	2.3	0.3	2.1		15.9	24	-50	9	6	2	·
		Hochspeyer	260	·	·	·	1.7	·	·	0.2	·	·	0.0	·	·	·	0.7	·	·	·	·	0.0	1.9	·	2.0	0.9	1.7	2.3	1.2	·	0.7	·	15.3		28.6			11	7	5	·
		Kalmit	673	·	·	·	1.7	0.0	·	0.3	·	0.0	0.2	0.0	·	·	0.9	·	·	·	·	0.0	2.5	1.5	0.6	1.4	1.5	0.7	2.2	·	3.8	·	2.1		13.4	38	-31	13	8	10	4
		Neustadt a. H.	144	·	·	·	1.0	·	·	0.0	·	·	0.0	0.0	·	·	0.0	·	·	·	·	0.0	4.7	0.0	0.2	1.8	2.8	0.7	0.2	·	3.7	·	1.4		16.5	38	-28	3	6	2	·
		Rhodt	215																																					
		Speyer	98	·	·	·	1.8	·	·	0.8	0.0	·	0.1	·	·	·	0.3	·	·	·	·	·	4.2	·	·	0.0	1.5	0.4	·	·	4.8	·	3.6		17.5	46	-21	9	5	1	·
	Rh.	Sternenfels	318	·	·	·	3.0	·	·	·	0.1	0.1	0.1	·	·	·	1.5	·	·	·	·	·	5.5	2.1	0.3	·	1.8	·	3.2	9.4	8.4	3.1	1.7		40.3	63	-24	14	10	4	·
		Wiesloch	134	·	·	·	3.1	·	·	0.7	·	0.0	1.8	0.0	·	·	1.2	·	·	·	·	·	5.5	0.0	·	·	2.0	·	3.2	·	7.8	·	7.3		32.6	61	-21	9	8	2	·
Neckar	Eyach bis Quelle	Schwenningen	710	·	·	·	0.0	·	·	·	·	0.3	1.0	3.2	·	·	2.0	·	·	·	·	·	3.0	3.5	2.0	2.0	1.0	2.0	·	·	·	1.0	2.0		23.0	35	-43	12	11	3	3
		Mariazell	715	·	·	·	1.8	0.0	·	·	·	·	0.7	1.5	·	·	0.8	0.2	·	·	·	·	2.1	2.2	1.7	1.6	0.4	0.9	0.7	0.5	·	·	2.5		17.6	26	-49	14	7	11	11
		Dreifaltigkeitsberg	987	·	·	·	1.8	0.2	·	0.0	0.3	1.2	2.9	0.3	0.0	·	3.8	0.2	·	·	·	·	6.8	4.4	0.3	·	4.1	2.7	4.9	0.4	·	0.0	2.2		37.0	60	-25	16	10	13	10
		Rottweil	618	·	·	·	0.5	·	·	1.6	0.3	0.0	2.0	0.0	·	·	1.1	0.0	·	·	·	·	2.6	3.4	3.1	0.0	0.0	2.3	6.1	·	·	·	5.1		28.1	50	-28	11	9	7	7
		Dornstetten	636	·	·	·	1.6	1.8	·	·	1.2	0.1	0.8	2.6	·	·	0.2	0.3	·	·	·	0.1	2.8	3.6	4.7	·	0.6	2.0	0.4	2.5	2.0	0.2	4.6		32.1	48	-35	19	11	11	4
		Freudenstadt	667	·	·	·	6.5	·	·	0.2	1.8	0.1	3.6	1.1	·	·	0.7	0.6	·	·	·	·	7.0	3.5	4.3	·	0.8	0.6	3.3	0.7	1.5	·	6.1		43.0	36	-77	17	10	3	2
		Winzeln	645	·	·	·	4.1	0.5	0.1	0.1	0.3	·	1.7	·	·	0.6	0.0	·	·	·	·	·	4.8	1.1	2.0	0.4	0.0	0.8	2.2	0.3	0.8	0.0	6.1		29.1	32	-63	16	7	8	3
		Horb	393	·	·	·	0.3	0.0	·	0.0	·	0.0	0.5	0.0	·	·	·	0.0	·	·	·	·	1.2	1.9	0.8	0.2	0.4	0.6	0.3	1.7	2.8	0.0	6.8		18.1	31	-70	12	5	6	1
	Eyach	Burgfelden	911	·	·	·	2.1	·	·	0.3	·	2.1	3.7	1.0	·	·	2.6	·	·	·	·	0.0	5.2	2.4	·	0.0	4.8	9.3	6.7	1.8	1.0	1.0	2.0		53.0	74	-19	15	14	12	12
		Balingen	520	·	·	·	1.7	1.9	·	·	·	0.0	0.0	2.7	·	·	0.0	·	·	·	·	·	0.8	1.2	0.0	·	5.1	7.1	2.7	2.8	·	·	5.7		31.7	52	-29	10	9	6	3
		Kirchberg	577	·	·	·	2.2	0.1	·	·	0.7	0.4	0.7	0.0	·	·	1.0	0.1	·	·	·	0.0	0.7	3.3	0.3	0.0	2.6	5.6	2.6	1.1	1.2	·	6.2		29.4	52	-27	16	9	10	·
		Imnau	400	·	·	·	0.5	·	·	·	·	·	1.0	·	·	·	·	·	·	·	·	·	·	0.3	2.8	·	0.0	5.5	4.0	1.0	2.8	·	·		17.9	31	-40	3	6	3	·
	Fils bis Eyach	Hechingen	540	·	·	·	2.0	0.0	·	0.1	0.5	0.7	2.6	0.4	·	·	1.4	·	·	·	·	0.3	3.4	4.9	0.1	·	2.7	9.2	7.7	2.0	2.1	0.2	3.7		44.0	71	-18	18	11	10	5
		Nebringen	456	·	·	·	1.0	·	·	·	0.3	·	0.8	·	·	·	0.4	·	·	·	·	·	·	2.0	·	·	2.9	3.2	2.2	1.0	4.8	0.3	7.6		26.5	44	-33	12	8	2	·
		Tübingen	395	·	·	·	1.3	·	·	·	0.6	0.0	0.6	0.0	·	·	1.4	0.6	·	·	·	·	5.0	4.4	·	0.0	3.4	7.3	5.2	1.8	8.8	·	5.1		46.0	82	-10	13	10	4	·
		Reutlingen	393	·	·	·	1.6	·	·	0.0	0.9	0.2	0.8	0.3	·	·	1.9	·	·	·	·	·	2.8	5.3	3.8	·	2.9	8.6	6.6	4.5	8.0	·	2.6		50.8	84	-9	15	11	7	1
		Neuffen	410	·	·	·	1.0	·	·	0.4	0.6	0.8	1.4	1.7	·	·	0.9	0.5	·	·	0.1	·	5.8	5.0	·	0.1	4.4	12.4	3.6	3.4	7.5	·	1.0		50.6	69	-22	16	11	6	1
		Waldenbuch	362	·	·	·	0.4	·	·	·	1.5	1.3	2.1	1.2	·	·	1.1	0.0	·	·	·	·	4.5	4.2	0.7	·	4.2	4.9	5.7	0.9	8.9	·	2.8		44.4	58	-9	15	12	5	4
		~~Lindorf~~ ×	~~390~~	·	·	·	2.3	0.0	·	0.1	0.8	0.0	0.3	0.5	·	·	1.0	0.2	·	·	·	·	9.3	6.2	·	·	3.1	4.0	5.2	1.1	9.0	5.0	2.3		50.4			16	11	4	·
	Fils	Schnittlingen	650																																					
		Hohenstaufen	605	·	·	·	1.5	0.0	·	·	2.6	0.1	1.4	0.3	·	0.0	1.6	0.1	·	·	0.4	·	7.4	4.8	0.0	0.0	2.1	2.1	7.7	3.2	13.7	6.5	3.1		58.6	79	-15	17	13	9	3
		Göppingen	320	·	·	·	3.7	·	·	0.1	0.5	0.5	0.7	0.0	·	·	0.0	·	·	·	·	·	7.2	1.3	0.0	·	2.2	2.0	2.9	2.6	12.2	0.2	2.1		38.2	55	-32	14	9	7	2
		Boll	425	·	·	·	6.1	0.0	·	0.1	1.1	0.3	1.4	0.0	·	·	1.0	·	·	·	0.0	0.0	8.5	2.0	0.2	0.3	2.5	4.0	6.5	3.9	9.0	0.1	1.6		48.6			17	12	7	2
	N.	Hohenheim	397	·	·	·	0.5	0.0	·	·	2.7	·	0.1	1.4	·	·	0.5	·	·	·	·	·	3.5	4.0	·	·	3.9	3.3	2.3	0.7	8.3	·	8.7		36.9	70	-17	13	9	4	·

× Plochingen 300

Tägliche Niederschlagshöhen in Millimetern, gemessen um 7 Uhr morgens

April

Flußgebiet		Ort	Seehöhe m	1	2	3	4	5	6	7	8	9	10	11	12	13	14	15	16	17	18	19	20	21	22	23	24	25	26	27	28	29	30	31	Monatssumme mm	Monatssumme % d. Norm.	Abweichung v. d. Norm.	Zahl der Tage mit Niederschl. ≥0.1	≥1.0	* ≥0.1	☒
Neckar	N.	Eßlingen	246	·	·	·	1.5	0.0	·	0.0	1.1	0.0	0.4	1.1	·	·	1.0	0.7	·	·	·	0.0	9.0	3.4	0.0	·	4.3	6.4	3.2	0.6	7.9	7.0	0.5		48.1	86	- 8	15	12	4	·
		~~Stuttgart (B.-Str.)~~ [x]	~~269~~	·	·	·	1.0	·	·	·	2.7	0.1	0.1	0.0	·	·	0.3	·	·	·	·	·	5.2	4.8	0.4	·	4.7	5.8	2.0	0.3	8.1	0.1	7.3		42.9	66	- 13	15	9	5	·
	Rems	Lauterburg	670	·	·	·	1.4	1.8	·	0.5	0.6	0.3	2.3	2.3	·	·	4.5	8.1	·	·	·	·	8.1	1.7	·	·	7.9	2.7	7.6	·	13.7	0.3	0.1		63.9	71	-20	17	12	12	·
		Gmünd	320	·	·	·	2.4	2.3	·	0.3	0.3	·	1.6	0.3	·	·	·	·	·	·	·	0.0	9.8	0.9	1.8	·	2.8	1.3	7.5	2.7	11.5	0.5	2.0		46.0	65	-25	16	10	9	3
		Schorndorf	255	·	·	·	2.0	·	·	·	2.2	0.2	0.4	0.9	·	·	0.8	·	·	·	·	·	7.3	1.1	·	·	3.2	3.2	4.4	0.7	10.0	1.4	2.0		39.8	63	-23	15	10	5	·
		Fellbach	287	·	·	·	2.8	·	·	0.1	1.0	·	0.3	·	·	·	0.9	·	·	·	·	·	5.6	0.4	·	·	4.7	3.1	0.7	1.8	9.1	·	5.3		38.8	71	-12	13	8	3	·
	Murr	Murrhardt	290	·	·	·	4.4	·	·	·	0.0	·	2.1	0.3	·	·	1.5	·	·	·	·	0.2	8.3	2.0	1.5	·	2.8	2.4	4.6	1.0	2.0.7	·	9.0		60.8	92	- 5	14	12	6	1
		Prevorst	479	·	·	·	(3.8)	0.0	·	(0.2)	·	·	(1.1)	·	·	·	1.3	·	·	·	·	3.3	7.1	1.6	1.6	·	2.2	0.8	2.5	0.5	8.2	·	6.4		40.6	58	-29	14	11	6	1
		Wilhelmsheim	439	·	·	·	6.0	0.0	·	0.2	·	0.0	0.9	·	·	·	1.3	·	·	·	·	0.0	9.0	2.3	0.7	·	3.4	1.0	2.6	0.4	22.2	0.3	5.6		55.9	74	-14	14	9	6	1
		~~Winnenden~~ [xx]	~~289~~	·	·	·	3.2	·	·	0.2	0.1	·	0.3	·	·	·	0.8	1.2	·	·	·	·	13.2	1.5	·	·	3.3	1.3	4.3	3.2	16.2	0.9	7.2		56.9			15	10	3	1
		Großbottwar	215	·	·	·	4.2	·	·	0.3	·	·	0.2	0.0	·	·	0.2	·	·	·	0.0	·	11.2	4.5	4.2	6.2	5.8	2.2	0.7	0.8	21.2	·	5.4		61.4	116	+8	14	8	5	2
	Enz	Kaltenbronn	862	·	·	·	7.1	0.0	·	3.0	1.1	1.3	3.8	1.5	·	·	7.7	2.4	·	·	·	0.5	8.1	1.7.5	1.8	0.0	5.0	8.6	8.0	1.3	5.7	·	19.8		94.2	75	- 31	18	17	14	12
		Wildbad Sommerbg.	726	·	·	·	6.0	0.6	·	0.1	0.0	0.2	1.0	0.6	·	·	1.7	0.8	·	·	·	0.8	6.2	3.0	3.1	0.0	1.1	3.5	3.0	0.2	7.2	0.0	8.1		48.1	44	- 61	18	11	14	1
	Enz, Nagold	Besenfeld	782	·	·	·	4.0	1.3	·	2.0	1.0	1.0	4.0	3.8	·	·	4.5	1.5	·	·	·	0.5	4.5	2.5	2.8	2.5	3.4	5.4	2.3	0.8	2.3	0.2	9.2		59.2	53	- 52	21	13	13	8
		Simmersfeld	726	·	·	·	3.5	0.0	0.0	0.4	0.0	2.8	2.0	0.5	·	·	·	·	·	·	·	0.0	6.1	2.2	1.5	0.0	1.8	2.2	3.4	0.8	2.4	0.0	8.2		38.3	41	- 56	14	11	8	6
		Warth	593	·	·	·	0.4	·	·	·	1.4	0.5	1.9	0.9	·	·	0.3	0.8	·	·	·	0.1	2.7	3.5	4.7	1.0	0.8	0.6	1.3	·	4.6	·	8.1		34.2	50	- 34	17	9	13	1
		Nagold	403	·	·	·	0.9	·	·	0.1	0.4	0.2	1.1	0.2	·	·	0.6	0.1	·	·	·	0.3	0.9	2.6	0.9	·	2.5	1.2	2.8	0.6	4.3	0.5	10.5		31.2	54	- 27	13	7	7	2
		~~Neuhengstett~~ [+]	~~584~~	·	·	·	0.6	·	·	0.2	0.9	0.0	2.4	0.4	·	·	1.4	0.2	·	·	·	·	1.9	3.1	0.5	·	3.2	2.3	1.9	0.9	4.4	·	10.9		35.2			16	9	7	·
		Hildrizhausen	487	·	·	·	0.0	·	·	·	2.2	0.1	0.9	0.4	·	·	1.5	·	·	·	·	·	8.0	3.0	3.1	0.4	3.6	10.1	3.1	2.9	6.9	·	7.1		53.3	94	- 4	15	11	9	5
		Böblingen	432	·	·	·	0.0	0.0	·	0.1	1.8	0.8	2.0	0.5	·	·	0.8	0.0	·	·	·	0.0	6.3	3.7	4.3	·	4.1	2.6	4.7	1.4	6.6	·	6.6		46.3	84	- 9	15	11	8	1
		Tiefenbronn	434	·	·	·	3.1	0.2	·	0.2	1.1	0.0	1.1	0.2	·	·	3.8	0.6	·	·	·	0.0	4.9	1.7	15.0	0.1	1.0	4.4	5.3	0.3	1.9	0.2	4.0		43.7	81	- 11	19	12	7	1
	Enz	Pforzheim	256	·	·	·	4.3	0.0	·	0.6	0.8	0.2	1.4	0.1	·	·	2.6	0.6	·	·	·	·	4.8	2.3	6.6	·	0.6	5.0	4.6	0.7	14.1	0.2	5.1		54.6	87	- 8	18	10	5	1
		Mühlacker	228	·	·	·	3.4	0.0	·	0.2	0.0	0.1	0.3	0.0	·	·	0.9	·	·	·	·	0.0	6.2	1.2	4.2	·	0.8	4.3	1.9	0.1	14.6	1.1	3.3		42.6	84	- 8	15	9	4	1
		Heimerdingen	312	·	·	·	3.4	·	·	0.0	0.6	0.0	1.1	0.3	·	·	0.6	0.2	·	·	·	0.0	7.2	5.8	9.5	0.3	1.1	3.0	2.2	0.5	12.2	1.7	5.7		55.9	96	- 2	17	11	5	4
		Markgröningen	288	·	·	·	4.5	·	·	·	0.5	·	·	0.3	·	·	0.3	·	·	·	·	·	2.1	4.9	2.8	·	3.1	2.7	1.3	0.6	16.6	·	5.7		45.4	83	- 10	13	8	4	·
	Neckar	Bönnigheim	221	·	·	·	2.8	0.1	·	0.0	0.2	0.0	0.0	0.0	·	·	0.0	·	·	·	·	·	4.9	1.0	·	·	4.6	3.1	2.3	0.3	14.0	0.2	3.4		36.9	65	-20	12	3	2	·
		Heilbronn	176	·	·	·	3.6	0.1	·	0.0	0.0	0.0	0.3	0.1	·	·	0.3	0.0	·	·	·	0.0	7.2	6.1	0.1	·	4.7	0.1	2.8	0.8	9.9	0.1	3.6		39.8	78	- 11	15	7	7	·
		Stetten a. H.	201	·	·	·	2.1	·	·	0.1	0.0	0.0	0.0	0.2	·	·	0.0	·	·	·	·	0.0	8.5	0.4	·	·	3.9	0.3	4.2	·	8.5	1.6	0.9		30.7	56	-24	11	6	4	·
	Kocher	Elchingen	600																																					
		Unterkochen	500	0.0	·	·	3.6	0.0	·	0.2	0.2	3.2	3.2	0.0	·	·	2.2	0.0	·	·	·	0.0	9.7	4.3	0.0	6.5	7.2	3.1	2.5	8.1	18.2	0.0	3.1		71.7			15	12	9	2
		Abtsgemünd	389	·	·	·	1.0	0.2	·	·	·	2.3	0.6	3.0	·	·	0.2	·	·	·	·	·	·	6.5	0.1	2.0	3.0	1.0	6.8	3.1	23.0	1.4	2.6		56.8	89	- 7	16	12	8	·
		Welzheim	503	·	·	·	3.4	·	·	0.4	0.4	·	2.2	0.8	·	·	3.2	·	·	·	·	·	11.6	4.5	·	·	2.6	3.3	4.6	1.3	16.9	·	3.0		62.2			14	11	5	·
		Wüstenrot	495	·	·	·	7.1	·	·	0.3	0.2	0.1	0.7	·	·	·	2.5	·	·	·	·	0.0	12	5.0	0.1	0.0	6.2	2.1	4.0	1.0	15.6	2.1	8.5		57.7	71	-23	16	11	8	2
		Hall	292	·	·	·	6.2	·	·	·	·	1.1	1.3	0.2	·	·	·	1.1	·	·	·	·	5.2	2.2	·	·	2.0	1.7	5.9	2.2	21.8	·	10.8		61.7	96	- 2	13	12	5	·
		Geifertshofen	405	·	·	·	3.5	0.0	0.0	·	·	0.6	1.1	0.6	·	·	1.8	·	·	·	0.0	·	2.5	3.1	·	·	2.5	0.5	2.0	2.3	24.6	·	6.6		51.7			13	10	8	·
		Rückertsbronn	447	·	·	·	3.5	·	·	0.8	0.6	0.5	0.1	·	·	·	0.2	·	·	·	0.1	·	1.3	2.4	5.8	1.1	2.0	1.4	4.1	1.2	11.5	·	12.1		48.7	75	-16	17	13	4	·
		Künzelsau	220	·	·	·	3.3	0.0	·	0.8	0.2	0.0	0.9	0.1	·	·	2.7	·	·	·	·	0.0	0.8	2.8	4.0	0.0	5.1	1.2	3.4	0.4	6.4	·	10.4		42.5	65	- 22	15	9	6	2
		Oehringen	230	·	·	·	5.0	·	·	0.2	·	0.3	0.3	·	·	·	0.1	·	·	·	·	·	3.4	2.6	0.3	·	6.1	0.1	2.3	0.4	11.2	0.3	11.1		44.6	81	- 10	15	7	4	·
	Jagst	Ellwangen	440	·	·	·	2.3	·	·	0.4	0.0	0.3	3.0	0.4	·	·	3.0	0.0	·	·	·	·	3.6	3.7	0.0	·	2.2	0.9	4.5	2.3	31.0	0.5	4.3		62.4	96	- 3	15	10	6	2
		Gründelhardt	475	·	·	·	2.7	0.0	·	0.4	0.1	0.2	1.8	0.2	·	·	3.5	·	·	·	0.1	0.0	6.8	3.6	0.1	0.2	3.1	1.0	3.5	2.7	25.1	·	4.6		59.7	100	0	18	11	10	2
		Schainbach	423	·	·	·	3.1	·	·	0.0	0.2	1.8	0.0	0.0	·	·	0.1	·	·	·	·	0.6	0.8	2.5	7.2	0.3	3.4	·	3.5	1.7	17.2	·	4.5		43.9	78	-12	14	9	11	·
		Langenburg	438	·	·	·	3.4	0.0	·	0.4	0.3	0.1	0.8	0.3	·	·	1.2	·	·	·	0.0	1.9	0.6	3.7	7.5	0.0	2.6	0.5	3.0	1.4	5.3	·	11.7		45.2			17	10	9	3
		Dörzbach	240	·	·	·	2.3	·	·	0.9	0.2	0.1	0.1	·	·	·	2.3	·	·	·	·	0.2	0.3	0.7	0.1	·	6.1	·	2.1	·	7.8	·	10.5		33.7			14	6	6	·
		Eubigheim	325	·	·	·	2.4	0.1	·	1.5	0.0	0.1	2.6	0.1	·	·	0.3	·	·	·	·	0.0	0.7	2.4	0.7	·	1.8	0.0	0.3	·	5.3	·	13.2		32.2			14	5	9	·
		Adelsheim	235	·	·	·	1.8	·	·	1.0	·	0.3	1.0	·	·	·	·	·	·	·	·	·	0.6	0.5	·	·	3.3	0.5	·	·	12.1	·	9.6		23.2	54	-25	10	6	2	·
		Möckmühl	180	·	·	·	1.4	·	·	3.5	0.0	0.1	0.3	0.1	·	·	0.1	·	·	·	·	·	1.4	1.6	0.2	·	3.6	0.2	1.5	·	9.3	0.1	8.7		29.3	52	-27	15	7	5	·
Enz		Gundelsheim	148	·	·	·	6.8	·	·	0.5	·	0.2	0.5	0.1	·	·	1.2	·	·	·	·	0.5	4.5	·	·	·	3.5	·	3.8	·	11.8	·	9.0		39.5	73	-14	12	6	1	·

[x] Stuttgart-Herdweg + Deckenpfronn 585
[xx] Backnang 305

Tägliche Niederschlagshöhen in Millimetern, gemessen um 7 Uhr morgens

April

Flußgebiet		Ort	Seehöhe m	1	2	3	4	5	6	7	8	9	10	11	12	13	14	15	16	17	18	19	20	21	22	23	24	25	26	27	28	29	30	31	Monatssumme mm	Monatssumme % d. Norm.	Abweichung v. d. Norm.	Zahl der Tage mit Niederschl. ≥0.1	Niederschl. ≥1.0	✳ ≥0.1	⊠
Neckar	Elsenz bis Jagst	Rineck	344	·	·	·	2.6	·	·	2.4	·	0.4	0.2	·	·	·	2.9	·	·	·	·	·	3.0	·	·	·	2.0	·	·	·	12.8	·	7.5		33.8	46	-35	9	7	3	·
		~~Diedesheim~~ ×	140	·	·	·	5.2	·	0.3	7.5	0.2	0.5	7.0	0.0		·	0.4	·	·	·	·	·	6.0	·	·	·	2.9	·	·	·	5.6	·	10.2		33.8	62	-20	11	7	2	·
		Oberdielbach	491	·	·	·	4.8	0.3	·	2.4	0.0	0.2	2.7	0.2	·	·	·	·	·	0.0	0.0	0.3	4.6	0.6	0.4	·	2.0	·	0.0	·	6.3	·	8.3		33.7	48	-36	13	7	3	·
		Itterkraftwerk	165	·	·	·	5.2	0.2	·	2.5	0.2	0.7	2.0	0.1	·	·	0.4	·	·	·	·	0.3	3.6	0.1	0.0	·	2.3	·	·	·	4.5	·	6.2		29.1			14	7	6	6
		Hirschhorn	125	·	·	·	9.0	·	·	0.3	·	0.2	7.1	0.2	·	·	0.4	·	·	·	·	0.5	5.6	0.3	·	·	3.7	·	2.8	·	5.0	·	8.7		38.4			13	7	5	·
		Tromm	523	·	·	·	9.1	1.6	·	5.9	0.2	0.0	1.6	0.0	·	·	1.1	0.0	·	·	·	0.1	4.1	1.1	1.6	·	5.0	·	0.6	·	·	·	3.3		47.9	62	-26	13	10	9	1
	Elsenz	Elsenz	239	·	·	·	0.8	·	·	0.4	·	0.0	0.2	·	0.4	·	0.7	·	·	·	·	·	7.1	0.4	·	0.7	7.3	0.9	0.3	0.2	13.0	0.2	5.6		37.6	54	-26	15	4	2	·
		Sinsheim	155	·	·	·	2.7	·	·	·	·	·	0.2	·	·	·	0.0	·	·	·	·	·	6.1	1.6	·	·	1.8	0.1	1.3	0.1	8.3	·	1.2		23.4	41	-34	10	7	5	·
		Neckarbischofsheim	186	·	·	·	3.2	·	·	0.5	·	·	0.5	·	·	·	1.0	·	·	·	·	·	5.4	0.4	·	·	1.3	·	·	·	11.8	·	12.5		36.6	54	-20	9	6	2	·
	Neckar	Königstuhl	561	·	·	·	3.7	0.2	·	3.0	·	0.0	2.7	0.3	·	·	1.8	·	·	·	·	0.1	13.7	0.4	·	0.2	8.1	·	0.6	·	3.2	·	7.7		45.7	76	-14	14	8	9	5
		Heidelberg (L. K.-Kl.)	114	·	·	·	2.7	·	·	2.2	0.1	0.0	7.5	0.2	·	·	1.1	0.2	·	·	·	0.0	13.0	·	·	0.1	7.4	·	0.9	·	1.9	0.0	6.4		37.7	78	-13	13	8	1	·
		Mannheim (M.-Schl.)	96	·	·	·	0.6	0.0	·	0.3	·	·	0.0	·	·	·	·	·	·	·	·	0.0	6.6	0.4	·	0.3	4.8	0.1	0.4	·	3.9	·	4.7		24.1	65	-13	10	4	2	·
Main bis Neckar	Rhein	Mutterstadt	98	·	·	·	0.7	·	·	0.1	·	·	·	·	·	·	·	·	·	·	·	·	4.8	0.1	·	0.1	2.1	0.1	0.2	·	4.0	·	4.1		16.9	40	-25	10	4	2	·
		Frankenthal	94	·	·	·	0.0	·	·	0.6	·	·	·	·	·	·	·	·	·	·	·	·	5.8	·	·	0.3	4.6	0.4	·	·	0.0	·	3.2		14.9	36	-26	6	3	1	·
		Dirmstein	105	·	·	·	0.4	·	·	0.0	·	2.6	·	·	·	·	·	·	·	·	·	·	5.3	0.0	·	0.7	3.5	·	·	·	7.6	·	6.6		16.7	43	-19	7	4	·	·
		Worms	92	·	·	·	0.6	0.0	·	0.1	·	0.0	0.0	·	·	·	·	·	·	·	·	0.0	11.8	0.2	·	1.0	2.0	0.5	0.2	·	1.3	·	8.1		25.8	74	-9	10	5	2	·
		Kirchheimbolanden	275	·	·	·	2.0	·	·	·	0.0	·	·	·	·	·	0.6	·	·	·	·	·	1.7	·	0.2	1.3	1.3	0.2	·	·	1.6	0.8	15.5		23.4	61	-19	9	6	3	·
		Mörlenbach	176	·	·	·	8.3	0.2	·	4.3	·	0.7	0.3	0.8	·	·	0.5	0.4	·	·	·	·	6.4	·	8.5	0.3	4.3	·	0.4	·	·	·	3.4		33.4			14	6	5	3
		Auerbach	117	·	·	·	2.3	·	·	5.3	2.0	·	2.0	·	·	·	0.6	·	·	·	·	·	6.3	·	·	1.6	4.0	·	·	·	·	·	12.0		36.7			9	8	2	·
		Gernsheim	90	·	·	·	1.0	·	·	0.5	·	·	·	·	·	·	·	·	·	·	·	·	5.3	·	0.0	0.6	4.1	·	·	·	1.4	·	9.3		22.2	63	-13	7	5	·	·
		Neunkirchen	508	·	·	·	4.0	·	·	3.1	0.0	0.5	0.3	·	·	·	2.0	·	·	·	·	0.4	1.0	1.3	0.1	1.8	0.4	·	·	·	1.1	·	14.1		32.0			13	8	9	·
		Langen	144	·	·	·	2.0	·	·	0.4	·	0.6	0.2	·	·	·	·	·	·	·	·	0.3	12.0	·	·	1.2	4.3	·	·	·	1.4	·	8.3		31.3	64	-18	10	6	4	·
		Darmstadt	141	·	·	·	1.1	·	·	1.1	·	0.0	0.4	0.0	·	·	0.0	·	·	·	·	0.2	5.5	·	0.1	0.8	5.5	·	·	·	1.1	·	10.3		26.7	57	-20	10	6	5	·
Main	Weißer Main	Karches	750	·	·	·	3.1	·	·	2.1	2.2	1.1	4.1	0.4	·	·	1.3	·	·	0.1	·	0.2	·	·	·	3.4	1.2	1.1	·	·	·	5.3		30.2	43	-51	12	10	3	5
		Lübnitz	510	·	·	·	2.2	0.1	·	0.6	1.5	1.2	2.3	0.1	·	·	0.8	·	·	0.3	0.1	1.9	·	·	·	2.8	1.5	0.0	·	·	·	4.1		20.1	34	-39	14	8	3	2
		Berneck	388	·	·	·	2.8	0.1	0.0	0.3	1.4	1.3	4.3	2.3	·	·	1.6	0.3	·	0.2	0.0	0.1	·	0.0	·	1.0	3.5	0.2	·	·	·	0.3		26.3	46	-32	15	8	3	2
		Marktleugast	555	·	·	·	3.2	0.3	·	0.5	1.2	1.8	4.2	0.5	·	·	0.3	·	·	0.2	·	2.5	0.2	·	·	2.8	1.3	0.1	·	·	·	3.2		22.3	35	-43	15	8	11	3
		Kupferberg	455	·	·	·	4.1	0.1	·	0.8	1.4	0.8	6.3	1.1	·	·	0.3	·	·	0.4	·	0.0	0.6	·	·	3.0	4.1	·	·	·	·	·		24.4	45	-30	12	6	8	1
		Kulmbach (B.-Str.)	327	·	·	·	2.4	0.4	·	0.1	1.0	2.0	1.2	0.5	·	0.0	0.0	0.0	·	·	·	0.2	0.3	·	0.3	2.9	5.0	0.0	0.0	·	·	·	0.4		16.7	36	-30	13	6	10	1
	Roter Main	Creußen	420	·	·	·	4.0	0.3	·	0.3	0.7	1.3	3.0	0.0	·	·	0.4	·	·	0.2	0.0	1.4	0.2	·	·	3.4	2.2	0.1	0.0	·	·	·	0.5		18.1	35	-33	14	6	8	3
		Fleckl	760	·	·	·	3.6	0.0	0.0	1.2	3.3	3.1	5.8	1.1	0.0	·	5.2	0.1	·	0.1	0.0	1.1	0.4	0.0	·	6.1	1.6	0.3	0.4	0.0	0.0	·	3.1		39.5	43	-33	16	11	13	4
		~~Warmensteinach~~ ××	~~628~~	·	·	·	3.4	0.6	·	0.5	2.6	3.2	1.2	·	·	·	2.5	·	·	·	0.6	1.1	·	·	·	1.0	6.0	0.0	·	·	·	·		28.1	51	-21	11	8	6	1
		Bayreuth	363	·	·	·	4.6	0.3	·	0.5	0.3	1.6	2.1	0.1	·	0.0	0.5	0.0	·	0.3	0.0	1.3	0.5	·	·	5.0	2.8	0.0	0.0	·	·	·	1.1		21.5	50	-21	14	1	3	3
	M.	Arnstein	460	·	·	·	3.3	1.1	·	0.5	1.1	1.5	1.3	0.2	·	·	·	0.0	·	·	·	2.5	2.1	0.2	0.8	5.1	2.8	0.5	·	·	0.2	·	0.5		24.3	47	-28	16	9	13	1
	Rodach	Rodacherbrunn	688	·	·	·	3.4	0.3	0.4	0.7	1.2	1.6	8.4	2.6	·	·	·	·	·	·	0.4	3.8	·	·	·	0.8	6.0	2.4	0.3	·	·	·	5.2		38.7			15	3	12	4
		Steinbach b. G.	670	·	·	·	4.0	0.8	0.0	1.3	4.5	1.3	3.4	1.3	·	0.0	0.0	·	·	0.0	0.5	2.8	0.0	0.0	1.4	0.0	2.6	0.0	0.6	·	·	·	1.6		45.7	65	-25	14	11	12	6
		Steinwiesen	360	·	·	·	4.0	0.5	0.4	0.8	0.7	1.7	4.6	1.7	·	·	0.2	·	·	0.2	·	1.5	0.2	·	0.3	6.5	4.6	·	·	·	0.2	·	1.2		29.3	44	-37	17	8	11	2
		Presseck (Str.-Aufs.)	640	·	·	·	2.3	0.0	0.1	0.3	0.3	0.6	1.1	0.3	·	·	0.1	·	·	·	0.1	1.8	0.0	0.2	0.5	6.0	3.6	0.1	0.0	·	·	·	1.0		18.4	27	-50	16	6	11	9
		Steinbach a. Wald	620	·	·	·	0.8	2.3	0.5	0.4	3.2	1.3	6.2	1.8	·	·	0.6	0.1	·	0.8	1.4	2.1	0.8	·	1.4	5.4	2.2	0.6	·	·	·	·	5.2		38.9	66	-18	19	11	15	6
		Rothenkirchen	376	·	·	·	4.4	0.5	0.2	1.1	1.8	1.3	2.8	2.0	·	·	·	·	·	0.0	0.0	0.8	3.2	0.0	1.9	8.8	3.5	·	·	·	·	·	1.3		31.2	55	-26	14	10	12	1
		Kronach	310	·	·	·	5.3	·	·	0.5	0.8	2.2	0.5	0.1	·	·	·	·	·	·	·	0.1	0.4	0.0	0.1	5.3	3.1	·	0.1	·	·	·	2.4		22.1	41	-32	13	5	10	1
		Steinach	492	0.3	·	·	8.3	1.1	0.6	0.6	2.3	0.5	5.5	3.2	·	·	0.1	·	·	·	0.2	1.0	0.3	·	1.0	11.2	0.5	1.3	0.3	·	·	·	6.3		48.2	54	-41	13	10	13	2
		Rotheul	380	·	·	·	4.1	0.6	0.0	0.2	0.1	1.3	0.3	0.1	·	·	0.0	·	·	·	·	0.1	0.3	0.1	0.0	3.3	5.0	·	0.0	·	0.4	·	3.6		27.3			14	5	12	2
	Main	Vierzehnheiligen	387	·	·	·	2.5	0.1	·	0.2	0.3	0.5	0.5	1.3	·	·	0.0	0.2	·	·	·	0.1	2.0	·	0.5	1.3	1.1	·	1.5	·	·	·	2.0		15.4	38	-26	15	7	11	3
		Zapfendorf	250	·	·	·	2.2	·	·	0.1	0.0	1.5	1.1	0.6	·	·	0.1	0.4	·	·	·	0.4	13.8	0.2	0.0	1.1	2.3	0.0	1.3	·	1.4	·	1.3		29.6	63	-11	15	9	7	2
	Itz	Steinheid	836	·	0.0	·	1.5	1.0	0.6	1.1	1.3	1.2	3.2	1.3	·	·	1.3	·	·	0.1	0.2	1.3	2.5	0.0	0.3	1.0	2.2	0.3	0.3	·	·	0.0	0.3		18.2			13	13	13	11
		~~Neustadt b. Koburg~~ +	~~345~~	·	·	·	(3.0)	0.5	·	(0.5)	(1.5)	(1.5)	3.8	1.8	·	·	0.0	·	·	0.0	0.0	1.9	0.3	0.0	0.0	3.0	3.4	0.0	0.0	0.0	0.0	·	8.0		37.8	70	-16	12	3	11	5

× Eberbach
×× Weidenberg 431
+ Sonneberg 640

1938 — Tägliche Niederschlagshöhen in Millimetern, gemessen um 7 Uhr morgens — April

Flußgebiet		Ort	Seehöhe m	1	2	3	4	5	6	7	8	9	10	11	12	13	14	15	16	17	18	19	20	21	22	23	24	25	26	27	28	29	30	31	Monatssumme mm	Monatssumme % d. Norm.	Abweichung v. d. Norm.	Zahl der Tage mit Niederschl. ≥0.1	Zahl der Tage mit ≥1.0	Zahl der Tage mit ≥0.1	Zahl der Tage mit ☒
Main	Itz	Tremersdorf	380	·	·	·	5.8	0.8	·	1.5	3.3	2.0	7.0	0.9	·	·	·	·	·	·	·	1.6	3.5	·	0.0	4.4	1.6	·	·	·	0.0	0.0	0.9		33.3	60	-22	12	9	10	7
		Coburg	313	1.4	·	·	3.2	1.4	·	0.8	0.9	2.6	4.2	·	·	·	·	·	·	·	·	1.3	1.7	0.1	1.1	4.3	1.5	·	·	·	·	·	0.2		24.7	54	-21	14	10	11	·
		Roßfeld	306	·	·	·	1.2	0.3	0.0	0.4	2.1	0.2	0.8	1.8	·	·	0.0	·	·	·	·	0.0	1.4	·	1.2	3.1	1.2	0.1	0.5	·	·	·	0.0		14.3	32	-31	13	7	10	·
		Hellingen	302																																					
	M.	Specke	260	7.1	·	·	4.1	0.0	0.1	0.0	1.9	1.8	2.1	0.0		·	0.0	·	·	·	·	0.0	11.1	0.0	0.2	4.2	1.6	0.2	1.1	·	0.0	·	0.8		30.3	71	-13	13	9	8	3
	Regnitz, Rednitz	Oberdachstetten	440	·	·	·	2.5	0.1	·	0.3	0.5	·	1.2	0.2	·	·	1.4	·	·	·	·	·	0.0	0.2	0.8	·	2.7	·	0.3	·	4.6	·	2.4		17.2	35	-32	13	6	8	·
		Ansbach-Strüth	438	·	·	·	2.2	·	·	0.9	0.2	2.6	1.4	0.2	·	·	2.6	·	·	·	·	·	5.2	1.4	2.2	·	1.8	0.2	1.8	2.7	8.1	·	1.7		35.2	72	-14	16	12	8	2
		Obererlbach	399	·	·	·	2.2	·	·	0.3	2.1	1.1	1.2	·	·	·	1.3	·	·	·	·	·	5.8	2.8	·	·	0.9	1.3	1.8	·	21.8	2.5	0.2		44.3			14	11	5	1
		Weißenburg i. B. (Realsch.)	431	·	·	·	2.0	·	·	0.1	0.4	1.8	1.9	0.7	·	·	1.5	·	·	0.0	·	·	3.9	0.9	·	·	0.4	0.6	2.7	9.1	41.6	7.5	11.0		86.1	183	+39	16	10	7	3
		Roth b. Nürnberg	335	·	·	·	1.2	·	·	0.4	0.0	2.0	0.3	0.0	·	·	1.6	0.2	·	0.0	·	0.1	4.8	0.5		0.0	1.3	·	0.2	2.5	7.7	1.1	5.1		29.0	65	-16	15	9	5	1
		Hilpoltstein	383	·	·	·	1.8	·	·	0.2	0.9	2.7	1.1	0.0	·	·	2.3	·	·	·	·	0.0	4.2	1.8	0.0	0.0	1.1	0.0	0.0	4.8	12.9	1.9	4.1		39.8	86	- 6	13	11	3	1
		Pyrbaum	438	·	·	·	0.5	0.2	·	·	1.5	1.7	1.8	0.0	·	·	2.9	0.4	·	·	·	·	2.5	0.5	·	·	2.5	0.4	1.5	2.5	4.6		2.5		26.0	54	-22	15	10	8	1
		Neumarkt i. O.	423	·	·	·	1.6	0.0	·	0.6	0.5	2.1	3.5	0.0	·	·	1.1	·	·	·	·	0.0	1.5	·	0.0	0.0	2.6	·	1.8	3.7	6.1	4.1	2.1		31.3	52	-29	13	11	5	·
		Worzeldorf	339	·	·	·	1.2	·	·	0.7	0.2	0.3	0.7	·	·	·	1.5	0.2	·	·	·	0.3	2.4	0.2	0.1	0.3	3.4	·	1.3	·	3.9	0.4	3.7		20.8	45	-25	17	7	7	·
		Heilsbronn	410	·	·	·	1.1	·	·	0.6	0.2	1.2	1.3	·	·	·	1.0	·	·	·	·	0.0	2.8	0.7	·	·	1.6	0.0	1.4	0.6	8.3	0.0	0.5		21.3	48	-23	13	8	5	1
	Regnitz, Pegnitz	Auerbach	435	·	·	·	3.1	0.4	·	1.3	1.1	0.4	2.6	0.2	·	·	0.2	·	·	·	·	0.4	0.2	0.1	0.2	0.7	1.1	·	0.2	·	·	·	1.4		13.6	27	-37	16	6	10	·
		Mosenberg	392	·	·	·	4.7	0.2	·	0.1	2.1	2.2	1.7	0.3	·	·	·	·	·	0.1	·	0.5	·	·	0.2	1.2	0.7	·	3.3	·	·	·	1.4		18.7	33	-37	14	7	9	·
		Leupoldstein	550	·	·	·	2.9	1.0	·	1.0	1.5	1.8	3.0	0.7	·	·	0.4	0.1	·	·	0.3	0.4	0.7	·	0.8	1.3	2.9	·	·	·	·	·	2.8		21.6	32	-45	16	9	10	·
		Haid	479	·	·	·	4.1	0.0	·	1.2	0.1	0.8	0.3	1.0	·	·	0.3	·	·	0.4	·	0.3	·	·	0.2	0.6	0.9	·	0.0	·	0.3	0.0	3.9		14.4	28	-38	14	4	7	1
		Pommelsbrunn	378	·		·	2.2	0.2	·	2.2	1.9	0.8	2.4	0.4	·	·	1.6	0.1	·	0.2	0.0	0.3	0.3	0.0	0.8	1.3	1.9	·	2.4	0.0	1.2	0.8	2.6		23.6	41	-34	19	10	8	·
		~~Grafenbuch~~ ×	~~470~~	1.1	·	·	4.9	1.1	·	1.7	2.1	3.2	1.5	0.9	·	·	2.6	0.1	·	·	·	·	0.1	·	·	·	0.0	0.1	·	0.2	1.1	4.5	·	2.2		27.5	44	-35	17	11	9	4
		Hersbruck	345	·	·	·	0.2	2.2	0.2	·	0.9	1.0	1.9	0.0	·	0.2	0.7	0.2	·	0.0	0.0	0.9	0.1	0.0	0.2	0.4	1.6	0.2	0.1	·	0.6	0.0	2.1		13.7	24	-44	18	5	9	·
		Altdorf b. Nürnb.	444	·	·	·	2.6	0.1	·	1.6	0.6	3.0	1.6	0.0	·	·	2.0	0.3	·	0.2	·	0.0	0.9	·	0.0	1.0	3.4	0.0	1.1	0.1	3.8	·	1.4		23.7	43	-31	16	10	5	1
		Krämersweiher	350	0.2	0.1	0.1	2.2	·	·	0.9	0.7	1.9	1.1	·	·	·	2.2	·	·	0.5	·	0.0	0.5	·	0.4	0.5	3.6	0.3	1.1	0.1	3.6	0.2	1.9		22.1	41	-32	20	8	6	2
		Nürnberg (Flugpl.)	310	·	·	·	0.9	0.0	·	1.0	0.0	1.1	0.3	0.0	·	·	1.5	0.1	·	0.0	0.0	0.0	1.1	0.0	0.0	0.2	2.8	0.1	3.1	0.0	1.0	0.2	3.3		16.7	40	-25	14	8	6	·
	Regnitz	~~Neuhof a. Zenn~~ ××	~~328~~	·	·	·	2.3	0.0	·	0.3	0.2	1.4	3.4	0.4	·	·	1.7	·	·	·	·	0.0	2.2	0.0	0.0	·	1.1	0.1	0.0	·	2.4	0.0	2.5		16.0			12	7	5	·
		Bräuersdorf	362	·	·	·	2.1	0.0	·	1.3	0.1	0.7	2.9	0.1	·	·	1.7	·	·	·	·	1.0	0.0	0.5	0.8	0.2	1.6	·	0.5	·	1.7	·	0.0		15.2	35	-29	14	7	9	·
		Erlangen	281	·	·	·	2.0	·	·	0.0	0.0	1.4	0.3	·	·	·	0.7	·	·	·	·	0.2	0.9	0.2	0.3	·	2.0	·	2.5	·	·	·	1.5		12.6	27	-34	11	6	5	·
		Gräfenberg	423	·	·	·	0.0	0.0	·	3.2	0.4	·	3.5	0.2	·	·	1.1	·	·	·	0.0	0.3	0.9	0.2	2.3	3.8	1.3	·	1.3	0.2	0.2	0.0	2.0		20.9	35	-38	15	9	8	·
	Regnitz, Wiesent	Busbach	430	·	·	·	4.0	0.0	0.0	0.0	0.9	1.4	2.5	0.2	·	·	0.1	0.0	·	·	0.0	1.4	0.5	0.0	0.0	4.4	3.5	·	3.0	·	0.0	·	3.8		25.7	52	-23	12	8	10	3
		Königsfeld	448	·	·	·	4.1	0.3	·	0.2	0.6	1.0	1.1	0.3	·	·	0.6	·	·	·	·	0.5	0.5	·	0.6	4.8	1.0	·	0.5	·	·	·	·		16.1	31	-36	14	5	12	2
		Trockau	530	·	·	·	2.3	0.5	0.7	0.0	0.5	1.5	4.6	·	·	·	0.7	·	·	·	·	1.2	0.5	0.0	0.2	1.7	1.5	·	2.6	·	·	·	2.4		18.9	33	-38	14	7	11	·
		Gößweinstein	495	·	·	·	2.7	·	·	0.1	1.5	2.5	1.3	·	·	·	0.2	·	·	·	·	0.2	0.1	·	0.1	1.8	1.5	·	2.2	·	·	·	0.2		14.4	26	-42	13	7	8	2
		Heiligenstadt	367	·	·	·	3.0	0.2	·	0.5	1.0	3.7	0.7	0.2	·	·	1.7	·	·	·	·	0.3	0.2	0.0	0.7	3.5	1.1	·	1.3	·	0.3	·	0.3		18.7	35	-35	16	7	11	1
		Eggolsheim	230	·	·	·	1.8	·	·	0.1	0.0	0.4	1.6	0.1	·	·	0.2	·	·	0.0	·	0.0	0.1	0.0	0.3	3.0	1.8	·	2.8	·	·	·	1.6		13.8	27	-37	12	6	6	·
	Regnitz, Aisch	Windsheim	322	0.5	·	·	2.8	·	·	1.0	·	0.9	0.1	0.1	·	·	0.8	·	·	·	·	0.0	0.1	0.2	0.8	·	0.6	·	0.5	·	1.3	·	2.9		12.6	23	-41	14	4	7	·
		Neustadt a. Aisch	292	·	·	·	2.8	0.0	·	0.9	0.0	1.5	0.3	0.0	·	·	0.9	·	·	·	·	1.1	0.0	0.1	0.3	·	1.7	·	0.7	·	0.7	·	3.4		14.4	33	-30	12	5	6	·
		Marktbibart	310	·	·	·	1.6	·	·	1.5	·	0.8	0.2	·	·	·	1.1	·	·	·	·	0.4	0.8	·	0.2	·	1.0	0.2	·	·	0.1	·	3.3		11.2	26	-32	12	5	5	·
		Höchstadt a. Aisch	272	·	·	·	3.0	0.1	·	0.1	0.2	2.5	2.6	0.1	·	·	0.3	·	·	·	0.2	·	·	1.0	0.6	·	2.6	·	3.8	·	·	·	·		17.1	36	-30	13	5	8	·
	Regnitz	Ebrach	340	·	·	·	0.9	·	·	0.7	0.0	0.9	0.3	0.0	·	·	1.8	·	·	·	·	·	1.2	0.5	3.4	0.4	1.8	·	1.6	·	0.0	·	1.4		14.9	28	-38	12	6	8	·
		Burgebrach	265	0.0	·	·	1.3	0.0	0.0	0.0	0.0	2.4	1.6	0.0	·	·	0.2	0.0	·	·	·	0.0	0.6	0.6	0.0	0.0	1.4	·	3.2	·	0.0	·	0.0		11.3			8	5	4	·
		Bamberg (Sternw.)	288	·	·	·	1.8	0.0	0.0	0.0	0.2	0.9	5.2	0.1	·	·	0.5	·	·	0.0	·	0.0	0.6	0.8	0.0	1.9	2.7	·	2.0	·	0.0	·	1.0		17.7	40	-26	12	6	8	·
	Fränk. Saale bis Regnitz	Viereth	236	·	·	·	1.8	0.0	·	0.0	0.1	1.1	1.2	0.1	·	·	0.4	·	·	·	·	0.0	0.1	0.0	·	1.1	1.5	·	2.4	·	0.0	·	0.2		16.0	40	-24	11	7	8	1
		Haßfurt a. Main	230	·	·	·	0.4	0.0	·	0.0	0.0	1.3	0.0	0.2	·	·	0.6	·	·	·	·	0.1	1.4	0.0	0.2	2.3	0.8	·	1.1	·	0.0	·	0.0		2.4	20	-35	10	4	6	·
		Hofheim i. Ufr.	245	·	·	·	2.8	·	·	·	1.1	4.2	0.9	0.0	·	·	·	·	·	·	·	0.0	1.8	0.0	1.3	5.5	3.0	·	1.2	·	·	·	0.2		22.0	51	-21	10	8	7	2
		Schweinfurt	211	·	·	·	2.9	·	·	0.1	·	0.9	0.9	·	·	·	·	·	·	·	·	0.3	4.3	0.7	0.3	0.6	1.6	·	0.5	·	0.4	·	3.4		14.9	44	-19	13	3	8	·
		Prüßberg	317	·	·	·	1.0	·	·	0.3	0.2	0.5	0.3	0.2	·	·	·	·	·	·	3.0	0.1	1.4	0.9	4.3	1.4	1.6	·	·	·	·	·	4.5		17.3	35	-32	13	6	12	·

× Traunfeld 548
×× Götteldorf 381

Tägliche Niederschlagshöhen in Millimetern, gemessen um 7 Uhr morgens

April

Flußgebiet		Ort	Seehöhe m	1	2	3	4	5	6	7	8	9	10	11	12	13	14	15	16	17	18	19	20	21	22	23	24	25	26	27	28	29	30	31	Monatssumme mm	% d. Norm.	Abweichung v. d. Norm.	Zahl der Tage mit Niederschl. ≥0.1	≥1.0	≥0.1	☒
Main	Fränkische Saale bis Regnitz	Volkach	195	·	0.0	0.0	0.4	0.0	·	0.1	0.0	0.2	0.1	0.2	·	0.0	0.0	·	·	·	·	0.0	0.2	0.0	0.0	0.0	7.3	0.0	0.1	0.0	·	0.0	5.8		8.4			9	2	3	·
		Kitzingen	191	·	·	·	0.9	0.0	·	0.4	0.0	0.6	0.4	0.3	·	·	0.2	·	·	·	·	0.4	0.3	0.3	0.0	0.0	7.7	0.0	0.1	·	0.2	·	7.5		73.3	37	-23	13	2	6	·
		Markt Einersheim	290	·	·	·	0.6	·	·	7.3	0.1	7.4	0.3	0.5	0.2	·	7.7	0.8	·	·	0.2	7.3	2.2	0.2	0.0	0.0	3.3	·	·	·	0.7	·	6.3		20.3	48	-22	15	7	9	·
		Ochsenfurt	185	·	·	·	0.2	·	·	0.0	0.0	0.4	2.4	0.0	·	·	0.0	·	·	0.0	0.3	0.0	0.0	0.3	·	0.0	2.0	·	0.0	·	7.1	·	12.5		23.3	47	-22	8	4	4	·
		~~Albertshausen~~ ×	~~296~~	·	·	·	0.0	0.1	·	0.5	·	1.9	0.3	0.0	·	·	0.7	·	·	·	·	0.0	4.3	0.1	1.3	0.2	0.8	·	0.0	·	0.8	·	16.4		28.6	67	-13	12	4	9	·
		Bergtheim	267	·	·	·	1.5	0.0	·	·	0.2	1.3	0.5	0.0	0.3	·	·	·	·	·	·	0.0	1.1	0.3	·	·	·	·	·	·	·	·	13.6		18.8	45	-23	8	4	5	·
		Würzbg. (Phys. Inst.)	179	·	·	·	0.8	·	·	0.0	·	0.2	0.7	0.4	·	·	0.0	·	·	·	·	0.0	0.6	0.3	1.1	1.0	1.1	·	·	·	0.6	·	20.2		27.0	68	-14	11	4	7	·
		Unterleinach	230	·	·	·	1.6	0.0	·	0.1	·	0.3	2.1	0.7	·	·	1.3	·	·	·	·	0.3	0.7	0.3	0.0	0.2	2.7	·	·	·	0.1	·	13.3		29.1			13	5	8	·
		Sömmersdorf	280	·	·	·	1.5	0.3	·	0.0	0.0	0.0	1.6	0.0	·	·	0.1	·	·	·	·	0.0	3.8	0.2	0.3	0.4	2.4	·	0.0	·	0.0	·	10.5		27.1	43	-28	10	5	6	1
		Hundsbach	200	·	·	·	2.2	·	·	0.1	·	1.2	0.4	0.1	·	·	·	·	·	·	0.0	0.1	0.8	0.2	0.0		1.1	0.2	·	·	·	·	2.4.3		30.3	72	-12	11	4	7	·
	Fränkische Saale	Königshofen i. Gr. (Bez.-A.)	278	·	·	·	2.8	0.0	·	0.3	0.5	1.5	1.1	0.0	·	·	0.0	·	·	·	·	0.3	1.1	0.0	0.0	1.4	1.4	0.2	0.1	·	·	·	0.3		12.3	32	-26	12	6	9	·
		Römhild	300	·	·	·	0.3	0.3	0.5	·	0.2	0.4	·	0.3	·	·	0.2	·	·	·	0.2	0.4	4.3	·	5.0	2.3	2.5		0.3	0.1	·	·	0.4		20.1	48	-22	16	4	10	·
		Frankenheim	754	·	·	·	8.0	5.2	0.3	2.6	1.8	8.0	4.2	2.4	·	·	3.2	·	·	·	1.1	2.2	2.3	·	1.4	4.3	1.3	8.2	2.3	0.8	·	·	8.8		75.8	105	+4	13	11	11	11
		Fladungen	415	·	·	·	2.0	0.2	0.0	0.5	0.1	2.2	0.1	·	·	·	·	·	·	·	0.2	0.3	2.3	·	4.2	1.8	1.0	·	1.5	·	·	·	3.4		13.0	32	-47	13	6	11	1
		Simonshof	320	·	·	·	3.1	2.2	·	0.2	0.4	2.8	1.8	0.8	·	·	·	0.1	·	·	0.2	0.4	8.8	·	0.2	0.3	1.2	0.0	0.1	·	·	·	1.4		24.0	55	-20	16	7	12	1
		Rhönhaus	736	·	·	·	9.9	0.3	0.3	3.5	2.7	3.1	4.5	0.4	·	0.1	3.3	0.1	·	0.1	0.8	3.5	7.5	·	0.2	1.3	1.6	0.1	0.9	0.2	·	0.1	1.5.6		60.1	93	-5	23	11	11	6
		Oberlauringen	315	·	·	·	3.5	0.0	·	0.0	0.3	0.0	1.6	0.0	·	·	·	·	·	·	·	0.0	2.5	·	0.3	4.4	2.5	·	1.2	·	·	·	0.0		17.5			8	6	5	·
		Münnerstadt	235	·	·	·	2.7	0.0	·	0.2	0.2	1.0	0.7	0.0	·	·	0.0	·	·	·	0.0	0.0	5.3	0.0	0.3	1.9	2.7	·	0.0	·	0.0	·	0.8		15.8			10	5	7	·
		Bad Kissingen	209	·	·	·	2.5	0.5	·	0.7	0.2	1.7	1.6	0.4	·	·	·	·	·	·	·	0.4	4.3	0.4	0.5	1.0	5.3	·	·	·	0.1	·	5.5		25.7	54	-21	15	7	9	·
		Geroda	450	·	·	·	5.3	0.3	·	1.1	·	1.3	1.9	0.3	·	·	1.1	·	·	·	·	1.1	6.4	0.3	2.3	2.2	4.5	·	·	·	·	·	23.1		53.0	95	-3	14	11	11	·
		Neuwirtshaus	420	·	·	·	5.5	1.1	0.0	0.8	0.3	1.3	1.1	·	·	·	0.4	·	·	·	·	1.5	2.8	0.0	0.1	0.3	1.5	·	·	·	0.0	·	23.8		40.1	72	-15	13	8	3	·
	Frank. Saale Sinn	Kreuzberg i. Rhön	930	·	·	·	1.5	0.1	0.2	2.0	2.2	5.3	0.6	2.4	·	·	1.1	·	·	0.2	0.3	4.1	8.5	0.4	4.0	1.5	4.0	0.6	0.5	·	·	·	1.4.3		61.4	82	-14	20	11	11	3
		Brückenau	314	·	·	·	4.2	0.6	0.2	1.1	0.3	3.5	3.2	·	·	·	·	·	·	·	0.3	1.2	3.5	·	·	1.6	6.2	·	·	·	·	·	3.1.2		64.3	110	+5	13	3	10	1
		Altengronau	224	·	·	·	3.2	1.6	·	0.8	0.5	·	2.3	0.6	·	·	·	·	·	·	·	0.1	2.5	·	·	0.4	2.1	·	·	·	·	·	2.8.3		43.0	84	-8	11	6	6	·
		Mittelsinn	204	·	·	·	6.1	0.6	0.1	1.0	1.5	1.8	0.8	0.1	0.1	0.1	0.1	·	·	·	0.1	1.2	2.5	0.1	0.1	1.5	1.2	·	·	·	·	·	32.8		53.0	95	-2	13	9	6	·
		Rieneck	184	·	·	·	6.1	0.0	·	0.6	0.0	3.8	0.2	0.0	·	·	0.1	·	·	·	·	0.2	1.1	0.0	1.2	0.2	0.8	·	·	·	0.0	·	21.1		36.0			11	5	7	·
	Main	Heigenbrücken	268	·	·	·	6.3	0.3	·	4.0	0.2	1.0	1.4	·	·	·	1.1	·	·	·	·	1.3	4.4	0.3	·	0.4	2.0	·	·	·	·	·	20.3		43.0			13	3	5	·
		Rechtenbach	338	·	·	·	7.5	0.1	0.5	3.4	1.3	0.3	2.7	1.1	·	0.3	·	·	·	·	2.3	1.2	0.5	0.4	0.3	0.2	1.8	·	·	·	·	·	10.2		36.5	51	-35	11	3	10	6
		Rohrbrunn (Str.-A.)	456	·	·	·	6.3	0.6	·	5.8	0.3	2.6	2.5	0.8	·	·	2.8	·	·	·	·	4.1	3.8	1.3	0.6	0.3	1.8	·	·	·	0.3	·	12.0		44.4	67	-29	16	10	3	·
		Holzkirchen i. Ufr.	202	·	·	·	2.1	0.0	·	0.1		0.3	0.6	0.1	·	·	0.3	·	·	·	·	0.6	0.3	0.1	0.4	0.2	0.3	0.0	0.3	·	0.3	·	12.1		23.0	52	-21	15	2	3	·
	Tauber	Rothenburg o. T.	425	·	·	·	3.3	·	·	0.6	0.3	0.2	3.1	0.2	·	·	1.2	·	·	·	·	0.8	1.1	3.0	0.3	·	1.2	·	3.6	·	3.8	·	4.2		28.3	56	-22	15	3	8	2
		Spielbach	451	·	·	·	2.6	0.1	·	1.1	·	0.6	1.2	0.3	·	·	1.1	·	·	·	·	0.3	2.2	5.1	0.1	·	1.2	0.2	1.9	·	5.2	·	5.6		30.0	60	-20	16	10	8	3
		Uffenheim (Bez.-A.)	337	·	·	·	1.4	·	·	0.3	0.0	1.4	1.1	0.0	·	·	0.5	·	·	·	·	0.0	1.5	1.6	·	·	1.2	·	0.3	·	2.4	·	5.8		18.1	45	-22	11	0	6	·
		Schrozberg	460	·	·	·	3.6	0.0	·	1.1	0.2	0.6	1.1	0.0	·	·	2.6	·	·	·	·	0.3	2.8	2.6	1.2	0.1	0.8	0.3	0.0	1.5	4.1	·	8.4		33.1			16	10	8	·
		Bad Mergentheim (Stadt)	217	·	·	·	0.1	·	·	0.2	·	0.8	0.2	0.6	·	·	0.6	·	·	·	·	0.4	0.2	1.0	·	·	0.1	0.2	2.2	·	6.2	·	11.5		30.1	68	-14	13	4	5	·
		Gerlachsheim	192	·	·	·	0.1	·	·	0.5	·	0.1	·	·	·	·	0.8	·	·	·	·	1.1	0.5	·	·	·	0.3	0.4	1.5	·	4.0	·	20.6		31.1	74	-11	4	4	2	·
		Pülfringen	354	·	·	·	2.0	·	·	0.8	·	0.3	2.1	0.1	·	·	0.5	·	·	·	·	0.2	1.0	0.4	2.4	0.2	2.4	0.6	·	·	3.5	·	13.2		30.4	63	-18	15	1	3	3
		Wertheim	137	·	·	·	3.1	0.4	·	1.1	0.0	0.3	0.5	·	·	·	0.6	·	·	·	·	1.0	0.3	0.0	·	·	1.6	0.5	·	·	0.9	·	12.4		23.3	54	-20	12	5	3	·
	Gersprinz bis Tauber	Buchen	350	·	·	·	2.3	·	·	1.1	·	0.6	0.9	0.1	·	·	0.3	·	·	·	·	0.2	0.3	0.4	0.8	·	0.8	·	0.1	·	5.1	·	12.2		25.2	48	-28	14	4	8	1
		Schneeberg	169	·	·	·	5.5	1.0	·	1.8	·	0.4	4.5	·	·	·	0.9	·	·	·	·	0.1	0.8	0.2	0.8	0.1	2.9	0.0	·	·	0.2	·	13.5		33.2	59	-23	14	6	8	3
		Vielbrunn	411	·	·	·	3.1	0.1	·	2.1	·	0.9	2.3	0.3	·	·	1.9	·	·	·	·	0.2	2.0	0.1	0.2	0.0	4.1	·	·	·	1.9	·	5.6		25.4	48	-28	14	8	10	1
		Beerfelden	431	0.0	0.0	·	5.8	0.0	0.0	2.5	0.2	0.0	2.3	0.2	0.1	0.0	0.5	0.0	·	·	·	0.4	3.1	0.2	1.0	0.1	3.5	·	0.2	·	1.5	0.0	9.2		31.1			16	8	9	·
		Hummetroth	326	·	·	·	3.9	0.0	·	2.0	0.1	1.3	0.5	0.1	·	·	1.0	·	·	·	·	0.1	2.0	0.4	0.1	0.1	3.6	0.0	1.1	0.0	0.0	·	1.8		25.3			16	5	11	·
		Hessenthal	311	·	·	·	4.5	·	·	2.5	·	0.5	2.5	·	·	·	1.6	·	·	·	·	1.2	5.1	1.3	·	·	1.5	·	·	·	0.5	·	10.1		38.5	53	-26	11	3	4	·
		Himmelsthal	150	·	·	·	3.5	·	·	2.4	1.2	·	0.2	0.1	·	·	0.1	·	·	·	·	0.4	3.3	0.2	·	·	2.4	0.1	·	·	0.1	·	1.0		22.1	44	-29	13	6	5	2
		Aschaffenburg	140	·	·	·	3.4	·	·	3.2	0.0	0.0	0.1	0.0	·	·	0.8	·	·	·	·	0.0	2.4	0.0	0.0	·	3.3	·	·	0.0	0.1	·	9.7		23.0	50	-23	8	5	3	·
	G.	Kirch-Beerfurth	193	·	·	·	1.6	0.0	·	1.0	·	0.1	0.8	0.1	·	·	·	·	·	·	·	1.1	2.5	0.1	2.8	0.1	2.0	·	·	·	·	·	7.8		26.0			12	7	6	1

× Giebelstadt 300

1938 **Tägliche Niederschlagshöhen in Millimetern, gemessen um 7 Uhr morgens** April

Flußgebiet		Ort	Seehöhe m	1	2	3	4	5	6	7	8	9	10	11	12	13	14	15	16	17	18	19	20	21	22	23	24	25	26	27	28	29	30	31	Monatssumme mm	Monatssumme % d. Norm.	Abweichung v. d. Norm.	Zahl der Tage mit Niederschl. ≥0.1	Niederschl. ≥1.0	✳ ≥0.1	⊠
Main	G.	Groß Umstadt	170	.	.	.	3.4	.	.	0.9	.	0.9	0.5	.	.	.	0.2	.	.	.	.	0.4	4.1	.	.	0.7	10.5	.	0.1	.	0.9	.	8.0		30.5	58	-22	12	4	4	.
	Kinzig	Schlüchtern	208	.	.	.	5.1	0.3	.	0.9	0.3	0.2	.	.	.	.	.	.	.	.	.	.	7.7	0.3	.	.	7.4	.	.	.	.	.	14.1		27.7	49	-29	9	4	5	.
		Salmünster	152	.	.	.	4.3	0.3	.	0.7	0.3	0.2	0.7	0.1	.	.	.	.	.	.	.	3.0	2.7	.	.	0.3	7.7	.	.	.	.	.	14.2		28.5	50	-28	12	5	5	.
		Fischborn	343	.	.	.	5.2	0.5	.	2.1	1.1	1.5	1.0	.	.	.	0.1	.	.	.	.	0.2	5.6	.	.	0.8	0.8	.	.	.	.	.	20.5		39.4	67	-20	12	7	7	1
		Biebergrund	319	.	.	.	5.2	.	.	3.0	0.5	1.0	0.4	0.0	.	.	0.2	.	.	.	.	2.0	4.5	0.3	0.0	1.3	0.4	.	.	.	.	.	18.2		37.0	53	-33	12	7	6	3
		Gelnhausen	170	.	.	.	2.2	0.2	.	4.7	0.3	0.3	.	.	.	.	0.3	.	.	.	.	0.5	3.8	.	0.6	1.3	1.5	.	.	.	.	.	16.0		32.3	63	-19	12	6	4	.
		Niederrodenbach	125	.	.	.	2.4	.	.	1.8	.	.	1.2	.	.	.	.	.	.	.	0.2	.	5.2	.	0.5	.	1.0	.	.	.	.	.	9.1		27.4	46	-26	8	6	4	.
	Main	Oberroden	143	.	.	.	2.2	.	.	0.1	.	0.1	0.1	.	.	.	.	.	.	.	.	0.3	6.4	.	.	0.2	4.0	0.1	.	.	2.2	.	3.2		19.5	42	-26	11	5	3	.
		Frankf./M. (Flughaf.)	95	.	.	.	1.1	0.0	.	0.0	0.0	0.2	0.5	0.2	.	.	0.0	.	.	.	.	0.5	11.3	0.0	0.0	0.6	2.3	.	.	.	0.1	.	14.0		32.8			10	4	3	.
		Frankf./M. (Feldbgst.)	103	.	.	.	2.4	0.0	.	0.0	0.0	0.3	0.3	.	.	.	.	.	.	.	.	0.0	6.0	0.0	0.0	0.0	7.4	0.0	.	.	0.0	.	13.0		24.2	62	-15	7	4	2	.
	Nidda	Hoherodskopf	767	0.3	.	.	1.4	1.8	1.1	0.3	0.3	1.0	0.7	0.8	.	.	.	.	.	.	0.2	0.1	7.5	2.5	1.0	1.1	1.3	.	.	.	.	0.2	3.0.5		54.5			18	10	16	13
		Schotten	274	.	.	.	2.4	0.1	0.0	1.1	0.3	0.1	0.4	.	.	.	0.2	.	.	.	.	0.0	6.2	.	1.2	.	2.0	.	0.0	.	.	.	27.1		35.3	66	-18	12	5	8	1
		Bad Salzhausen	148	.	.	0.0	0.0	.	.	1.6	0.5	0.0	1.5	.	.	.	.	.	.	.	0.0	0.0	5.6	.	0.3	1.5	.	.	.	.	.	.	16.1		27.8	65	-15	1	5	3	.
	Nidda, Wetter	Grünberg	276	0.3	.	.	0.6	.	.	.	.	0.3	2.3	1.2	.	0.2	.	.	.	.	2.8	1.0	5.0	2.1	.	1.2	0.8	.	.	.	.	.	14.3		32.6	76	-13	13	8	5	2
		Lich	175	.	.	.	2.3	.	.	.	0.4	.	0.3	.	.	.	.	.	.	.	.	0.5	4.1	2.8	0.7	0.5	.	.	.	.	.	.	12.6		24.8	53	-17	9	4	5	3
		Anspach	330	.	.	.	0.6	.	.	1.1	1.6	0.9	.	.	.	.	0.5	.	.	.	.	1.1	3.3	0.6	4.3	0.5	0.1	.	.	.	.	.	14.1		37.4	69	-17	12	7	6	.
		Bad Nauheim	145	.	.	.	1.9	.	.	0.2	0.0	0.2	0.2	.	.	.	.	.	.	.	.	0.3	3.9	1.1	1.2	0.7	0.5	.	0.0	.	.	.	10.1		20.3	53	-18	11	5	5	1
	Nidda, Nidder	Herchenhain	646	.	0.0	0.0	4.5	2.2	0.3	3.1	1.2	2.2	2.9	1.2	.	.	.	.	.	0.1	.	0.9	6.1	0.3	1.8	2.3	1.0	.	.	.	.	.	19.5		11.2	98	-2	16	12	14	5
		Gedern	331	.	.	.	3.2	0.6	0.3	0.4	0.2	0.5	0.8	0.1	.	.	1.2	.	.	.	0.3	2.1	4.1	.	.	1.2	1.9	.	.	.	.	.	21.1		40.4	61	-26	15	1	9	.
		Büdingen	135	.	.	.	2.4	.	.	3.2	.	1.5	0.8	.	.	.	0.3	.	.	.	0.0	0.8	3.9	.	0.0	1.1	0.8	.	.	.	.	.	18.6		33.5	55	-17	10	6	3	.
		Windecken	133	.	.	.	2.0	.	.	0.5	.	.	0.0	.	.	.	.	.	.	.	.	1.0	3.0	.	.	1.5	.	.	.	.	.	.	6.4		14.4	36	-26	6	5	2	.
	Nidda	Saalburg	422	.	.	.	6.1	0.0	0.0	1.2	0.0	1.2	0.2	.	.	.	.	.	.	.	.	0.2	4.1	0.2	0.6	0.5	0.3	.	.	.	.	.	15.1		30.3			11	5	9	.
		Kl. Feldberg	820	.	.	.	6.4	0.1	0.0	4.1	0.2	1.2	1.1	0.1	.	.	0.3	0.0	.	.	0.0	1.0	12.6	0.3	1.1	1.8	1.4	0.0	0.0	0.0	0.0	0.0	8.1		39.8	57	-29	15	10	12	5
	Main	Eppstein	185	.	.	.	4.5	0.2	.	1.1	.	1.6	0.1	.	.	.	1.5	.	.	.	.	1.1	4.0	0.2	.	0.8	0.9	.	.	.	.	.	10.3		30.3	61	-20	12	1	8	.
		Mainz-Kostheim	87	.	.	.	1.3	.	0.0	0.6	.	.	0.1	.	.	.	.	.	.	.	.	0.0	2.3	.	0.2	0.5	1.0	.	.	.	0.2	2.2	11.0		19.4	51	-19	10	5	5	.
Nahe bis Main	R.	Wiesbaden (Südfrdh.)	109	.	.	.	3.4	.	0.0	0.5	.	0.8	0.1	0.0	.	.	0.0	.	.	.	.	0.9	2.4	2.0	0.3	0.2	1.3	0.0	.	.	0.0	0.0	11.8		27.7	52	-20	10	4	5	.
	Selz	Wörrstadt	198	.	.	.	1.2	0.0	.	0.3	.	0.0	0.1	.	.	.	0.1	.	.	.	.	0.3	6.8	0.3	0.3	0.2	2.3	.	.	.	0.1	.	10.2		24.0	53	-11	12	4	6	.
		Alzey	199	.	.	.	0.0	.	0.1	1.6	.	.	0.2	.	.	.	0.4	.	.	.	.	0.1	4.3	2.0	0.0	.	3.3	.	0.2	.	1.0	.	10.1		21.3	55	-24	10	5	3	.
		Ober Olm	214	.	.	.	2.5	.	.	0.3	.	0.0	0.0	.	.	.	.	0.0	.	.	.	0.1	7.1	0.3	3.0	0.2	1.1	.	.	.	0.0	.	14.0		28.3	76	-9	8	5	3	.
	R.	Geisenheim	96	.	.	.	5.0	0.3	0.0	0.0	0.0	1.6	1.1	0.0	.	.	0.1	.	.	.	0.0	0.3	8.0	0.0	3.5	0.6	0.0	.	.	.	0.0	0.4	6.3		27.3	76	-9	11	6	5	.
Nahe	Glan bis Quelle	Nohfelden	362	.	.	0.5	1.9	0.1	.	.	.	.	1.2	0.0	.	.	0.1	.	.	.	.	0.1	0.3	0.8	0.2	1.5	3.6	.	.	.	1.4	.	15.4		28.3	44	-36	13	6	9	.
		Freisen	465	.	.	.	2.1	.	0.1	.	.	0.5	0.5	.	.	.	0.4	.	.	.	.	.	1.2	.	0.3	1.5	1.8	0.8	.	.	2.4	.	5.1		11.9	21	-41	12	6	1	2
		Birkenfeld	410	.	.	.	3.6	.	0.0	0.3	.	0.1	0.2	.	.	.	0.5	.	.	.	.	0.0	1.1	2.0	0.2	1.2	1.1	.	.	.	0.5	0.0	1.9		25.3	42	-35	11	6	6	3
		Baumholder	450	.	.	.	3.1	.	0.2	.	.	.	0.6	.	.	.	0.3	.	.	.	.	.	0.2	1.3	1.1	1.1	1.0	.	.	.	1.5	.	4.1		15.1	21	-42	11	1	6	.
		Hüttgeswasen	660	.	.	.	0.5	.	.	.	.	.	0.8	.	.	.	0.3	.	.	.	.	0.3	2.8	3.1	.	2.2	1.1	.	.	.	.	.	8.6		20.4	30	-46	3	5	3	2
		Oberstein	249	.	.	.	1.3	.	.	0.3	.	.	1.3	.	.	.	0.2	.	.	.	.	.	1.5	0.2	0.5	0.6	1.5	0.6	.	.	0.5	0.5	5.0		15.8	40	-35	13	5	4	.
		Bruchweiler	545	0.1	0.1	1.2	2.0	0.2	.	3.2	.	.	1.0	.	0.3	0.5	0.1	0.2	0.1	.	.	0.2	4.2	0.3	1.3	2.1	1.0	1.1	0.0	.	0.2	.	4.1		24.1	42	-34	21	10	12	1
		Herrstein	350	.	.	.	1.1	.	.	0.0	.	0.1	1.4	0.0	0.0	.	0.4	.	.	.	.	.	1.2	1.0	0.0	0.1	0.1	1.0	.	.	0.2	0.5	4.5		12.8	26	-31	12	6	4	.
		Brauschied	383	.	.	.	2.1	0.8	0.3	0.0	0.5	0.4	1.0	0.2	.	.	0.4	0.1	.	.	.	0.6	2.1	1.5	0.2	1.4	1.1	4.5	.	.	.	.	6.1		23.3			11	8	12	5
		Rhaunen	330	.	.	.	2.3	.	.	0.5	.	.	0.4	.	.	.	.	0.2	.	.	.	.	2.4	1.5	.	0.4	.	1.4	.	.	.	0.3	5.3		16.3	30	-33	10	5	2	
		Kirn	190	0.1	.	.	1.0	.	.	.	.	.	0.5	.	.	.	1.4	.	.	.	.	.	1.0	.	0.5	.	1.5	.	.	.	0.5	0.3	3.0		9.3	24	-31	10	5	2	.
		Neuerkirch	350	.	.	.	2.4	0.1	0.2	0.1	.	0.3	2.2	0.0	.	.	0.5	.	.	.	.	2.6	0.2	0.8	3.2	1.8	1.1	5.1	.	.	.	.	5.8		27.9	51	-20	15	8	10	3
	Glan	Hauptstuhl	250	.	.	.	3.4	.	.	.	0.2	0.4	0.9	.	.	.	.	.	.	.	.	0.2	.	0.4	0.1	2.0	3.2	.	.	.	0.4	.	7.3		13.7	27	-35	11	4	6	.
		Kusel	240	.	.	.	2.9	0.2	.	.	.	0.5	0.5	.	.	.	0.1	.	.	.	.	0.1	0.5	1.9	.	0.5	2.0	0.1	.	.	0.8	.	9.6		19.1	34	-38	13	4	5	.
		Grumbach	260	.	.	.	0.6	.	.	0.1	.	0.2	0.0	0.0	.	.	0.2	.	.	.	.	0.0	0.0	1.0	.	0.2	2.5	1.1	.	0.0	0.1	.	5.1		12.4			10	4	4	.
		Kaiserslautern	242	.	.	.	2.3	.	0.3	.	.	0.1	0.0	0.0	.	.	1.9	.	.	.	.	0.0	0.4	0.3	.	1.0	2.8	2.5	0.5	.	0.4	.	9.5		21.9	41	-31	12	6	3	.
		Wolfstein	200	.	.	.	0.9	.	.	0.1	.	.	.	.	.	.	.	.	.	.	.	.	.	0.9	0.5	1.0	3.3	1.6	.	.	0.1	.	4.5		13.2			9	4	3	.

1938 — Tägliche Niederschlagshöhen in Millimetern, gemessen um 7 Uhr morgens — April

Flußgebiet		Ort	Seehöhe m	1	2	3	4	5	6	7	8	9	10	11	12	13	14	15	16	17	18	19	20	21	22	23	24	25	26	27	28	29	30	31	Monatssumme mm	Monatssumme % d. Norm.	Abweichung v. d. Norm	Zahl der Tage mit Niederschl. ≥0.1	Zahl der Tage mit Niederschl. ≥1.0	Zahl der Tage mit ✳ ≥0.1	Zahl der Tage mit ☒
Nahe	G.	Hundsbach	370	·	·	0.5	0.0	0.0	0.0	0.1	·	0.4	0.0	0.0	·	·	0.7	·	·	·	·	0.1	0.7	0.0	7.7	0.6	0.2	3.9	·	·	0.3	·	6.3		16.4	47	-24	12	3	5	·
	N.	Duchroth	240	·	·	·	0.8	0.2	·	0.0	·	0.2	0.2	·	·	·	0.2	·	·	·	·	0.0	7.7	0.0	0.7	1.8	0.1	3.9	·	·	0.7	0.0	8.0		17.9	47	-20	12	4	6	2
	Alsenz	Langmeil	226	·	·	·	7.0	·	·	0.0	·	·	·	·	·	·	0.3	·	·	·	·	·	0.8	7.1	0.2	0.9	·	3.3	·	·	7.9	·	17.9		22.0	52	-20	9	5	5	·
		Alsenz	146	·	·	·	7.7	0.6	·	0.3	·	·	·	·	·	·	·	·	·	·	·	·	7.2	7.0	3.7	1.2	2.8	3.3	·	·	·	·	6.6		27.2	44	-27	9	7	3	
	Nahe	Kreuznach	136	·	·	·	0.5	·	·	0.5	·	·	·	·	·	·	·	·	·	·	·	·	3.2	0.1	0.7	0.7	7.6	3.0	·	·	0.3	·	7.7		19.0	43	-25	10	4	3	·
		Reichenbacherhof	458	·	·	·	4.0	0.6	·	0.9	0.1	0.6	1.0	·	·	·	1.0	·	·	·	·	0.4	3.0	0.4	1.2	1.0	3.6	4.6	·	·	·	·	4.0		26.4	47	-30	15	9	8	4
		Rupertsecken	489	·	·	·	1.3	·	·	·	·	·	·	·	·	·	0.7	·	·	·	·	·	0.8	0.7	·	1.5	2.4	2.8	·	·	0.5	·	7.2		23.9	49	-25	9	5	2	·
		Wöllstein	130	·	·	·	2.0	0.0	·	0.2	·	·	0.0	0.0	·	·	0.3	·	·	·	·	0.0	4.4	·	0.4	0.8	1.7	·	0.2	·	0.0	0.0	9.0		19.0	53	-17	9	4	2	·
Lahn b. Nahe	Rhein	Aßmannshausen	178	·	·	·	5.9	1.1	0.2	0.5	·	0.3	0.9	0.1	·	·	0.9	·	·	·	·	0.1	6.8	0.1	0.5	1.5	0.9	·	·	·	·	5.9		25.8			16	5	9	·
		Kammerforst	464	·	·	0.0	1.4	1.4	·	0.9	0.1	0.4	0.1	0.2	·	0.0	1.8	0.0	·	·	·	0.3	0.3	0.5	0.8	2.1	0.1	·	·	·	·	0.2	12.1		38.0	95	-2	16	6	9	1
		Steeg	110	·	·	·	5.6	0.1	·	·	·	0.3	0.8	·	0.1	·	0.5	·	·	·	·	0.2	1.2	0.8	·	1.4	1.3	1.2	·	·	·	·	5.7		25.2	57	13	13	6	5	·
		St. Goarshausen	80	·	·	·	3.4	·	0.4	1.4	0.0	0.5	0.0	·	·	·	·	·	0.0	·	0.0	9.7	0.0	2.5	·	2.2	0.5	1.1	·	·	·	0.0	6.8		28.5	75	-9	11	7	6	·
Lahn	Lahn	Feudingen	410	0.0	0.1	0.1	1.5	0.4	0.2	1.0	2.0	4.9	1.6	·	·	·	0.0	·	·	·	0.0	2.8	1.2	0.3	0.0	0.1	0.1	·	·	·	·	0.0	12.2		35.7	46	-41	15	8	10	3
		Quotshausen	340	·	·	3.5	3.2	0.9	0.1	0.0	2.3	2.1	0.4	0.0	0.0	·	·	·	·	·	0.0	1.1	0.1	0.1	0.4	1.3	0.3	·	·	0.3	·	0.0	23.1		40.4	71	-17	15	7	11	1
		Amönau	224	·	·	·	1.1	0.1	0.1	0.2	0.1	1.0	0.8	·	·	·	·	·	·	·	0.0	0.8	3.4	·	·	·	0.2	·	·	0.6	·	·	2.3.5		32.5			12	4	5	·
	Ohm	Homberg a.d.O.	266	·	·	·	2.3	0.1	·	0.0	0.0	0.1	1.0	0.0	·	·	0.0	·	·	·	0.0	0.1	3.1	0.6	0.0	·	2.4	·	·	0.0	·	·	20.1		37.6	77	-9	9	5	7	2
		Kirchhain	208	·	·	·	2.3	0.5	·	·	0.4	1.5	0.6	0.0	·	·	·	·	·	·	·	1.8	3.3	0.0	·	0.0	1.4	·	0.0	0.3	0.0	·	25.1		38.4	98	-1	10	6	5	·
		Rosenthal	302	·	·	·	3.0	·	0.8	0.1	0.1	1.1	1.3	·	·	·	·	·	·	·	0.3	1.2	4.3	0.2	0.2	0.0	1.2	·	·	1.4	·	0.1	36.4		52.3	119	+8	15	8	8	1
	Dill bis Ohm	Marburg (Phys. Inst.)	238	·	·	·	2.3	0.1	·	·	0.4	0.8	0.5	·	·	·	0.0	·	0.0	·	·	0.3	2.0	·	0.0	0.2	0.1	·	·	1.5	·	·	23.7		37.9	88	-5	11	4	7	·
		Rüchenbach	245	·	·	·	2.6	1.0	0.0	0.0	2.5	0.1	0.9	0.0	·	·	·	·	·	0.0	0.0	0.2	2.6	0.0	0.0	0.3	0.2	·	·	1.2	·	·	23.5		35.1	76	-11	11	6	8	1
		Gießen (Senckenbergstraße)	158	·	·	·	2.0	0.1	0.0	0.0	0.1	0.5	0.5	0.0	·	·	·	·	·	·	·	0.0	2.9	2.3	0.3	0.6	0.2	·	·	·	·	·	19.6		29.1	73	-11	11	4	7	·
		Niederkleen	208	·	·	·	3.1	0.8	·	0.4	·	0.1	0.8	0.2	·	·	·	·	·	·	·	1.5	1.4	4.4	0.8	·	0.8	·	·	·	·	0.3	13.2		29.0	64	-16	13	5	9	1
	Dill	Dillbrecht	352	0.0	0.2	1.1	2.2	0.3	0.5	0.8	0.1	3.0	0.3	0.0	·	·	0.2	·	·	·	0.0	3.3	1.5	0.0	0.0	2.4	0.5	·	·	0.0	·	0.0	9.2		32.2	50	-33	15	7	8	2
		Mandeln	363	·	·	0.1	1.4	0.5	0.5	0.1	1.2	2.0	1.5	·	·	·	·	·	·	·	0.0	2.0	1.2	·	0.0	0.8	·	·	·	·	2.0	·	0.0	10.8		30.1	49	-32	13	8	8	1
		Dillenburg	227	·	·	2.2	4.5	1.2	0.8	0.5	0.3	1.4	4.6	1.3	·	·	0.8	·	0.3	0.6	1.6	1.4	5.2	·	0.1	2.1	·	·	·	·	1.4	0.6	2.5	11.9		48.3	96	-2	21	13	12	·
		Erda	300	·	·	·	1.3	0.4	·	0.5	0.1	1.2	3.1	·	·	·	·	·	·	·	·	1.3	4.2	·	·	·	·	·	·	2.3	·	·	11.2		32.2	69	-15	10	1	8	·
		Greifenstein	415	·	·	0.0	6.3	0.4	·	0.0	2.4	1.3	·	·	·	·	0.0	·	·	·	·	4.6	1.1	1.5	0.2	0.2	·	·	·	·	·	·	13.3		34.1	61	-22	11	1	8	2
	Aar bis Dill	Mengerskirchen	414	·	·	2.5	11.9	0.1	0.5	2.5	4.8	1.5	1.1	·	·	·	·	·	·	·	0.0	4.1	4.3	0.1	0.5	0.4	1.0	0.0	·	0.3	·	0.1	10.5		45.4	13	-11	11	10	11	4
		Weilburg	225	·	·	·	8.1	0.0	·	0.3	1.2	0.6	0.1	0.0	·	·	0.0	·	·	·	·	0.1	4.2	1.5	0.2	0.3	0.1	0.0	·	·	·	0.0	14.0		32.5	63	-14	12	5	6	1
		Gemünden	258	·	·	·	4.3	0.1	0.1	0.1	0.0	1.1	0.1	0.2	·	·	0.1	·	·	·	·	0.1	3.2	5.2	·	2.0	2.2	·	·	0.1	·	0.0	12.1		32.2	60	-22	15	1	8	1
		Kamberg	216	·	·	·	6.2	·	·	0.3	·	0.5	·	·	·	·	0.4	·	·	·	·	0.1	1.3	1.2	·	0.6	0.3	·	·	·	·	·	11.3		36.6	81	-8	10	4	4	1
		Limburg	110	·	·	·	1.4	0.0	0.0	0.0	0.0	0.0	0.1	0.0	·	·	·	·	·	·	·	0.0	6.3	1.1	0.0	0.0	0.8	·	·	·	·	0.8	13.4		30.5	14	-10	1	4	4	1
		Westerburg	330	·	·	·	6.4	2.5	3.2	1.4	2.6	0.1	0.0	·	·	·	0.8	·	·	·	0.3	3.1	4.1	·	·	1.6	1.5	·	0.1	·	·	·	10.6		38.3	61	-25	14	10	8	·
	Aar	Bad Schwalbach	320	·	·	·	4.6	0.2	0.1	1.1	·	0.5	1.6	·	·	·	0.2	·	·	·	·	2.0	1.0	1.3	2.5	0.1	2.2	·	·	·	·	·	10.4		34.6	68	-16	14	9	12	1
		Kemel	520	·	·	·	8.3	0.0	0.0	1.3	0.1	0.6	2.4	0.0	·	·	0.3	0.0	·	·	0.0	3.4	11.2	1.1	0.8	0.4	2.1	0.0	·	·	·	0.0	12.1		45.3			13	8	3	4
		Panrod	340	0.1	·	·	4.3	0.4	·	0.3	0.2	0.1	0.4	0.1	·	·	·	0.0	·	·	·	0.1	5.1	1.1	0.3	0.3	0.1	0.5	·	0.1	·	0.2	12.6		28.1	61	-18	18	4	8	1
	Lahn	Holzhausen a. d. H.	382	·	·	·	2.3	·	1.0	0.3	0.5	0.5	0.3	·	·	·	·	·	·	·	·	·	1.6.3	0.3	·	·	4.2	·	·	·	·	·	5.4		33.5	11	-13	10	5	4	2
		Montabaur	235	·	·	0.0	1.2	0.4	0.0	0.5	0.0	0.0	0.0	0.0	·	0.0	0.0	0.0	·	·	·	0.2	6.3	0.0	0.0	0.0	0.2	·	·	·	·	·	7.1		17.1	29	-43	1	3	4	1
		Bad Ems	83	·	·	·	4.3	0.2	0.1	0.6	0.1	0.5	2.1	0.1	·	·	1.2	0.1	·	·	·	0.3	17.5	0.5	0.2	2.6	3.4	1.3	·	·	·	0.1	10.3		46.8	90	-5	13	8	8	·
R.	R.	Koblenz	65	·	·	·	3.2	·	·	0.1	0.1	1.8	0.5	·	·	·	1.1	0.1	·	·	·	0.3	14.2	0.1	0.2	5.1	2.0	1.1	·	·	·	0.1	13.0		45.4	10.5	+2	16	8	5	·
Mosel	Mosel	Perl	230	·	·	·	1.8	·	0.8	·	·	·	·	·	·	·	0.2	·	·	·	·	·	2.0	0.3	0.4	1.2	2.0	·	·	·	0.5	·	13.0		22.2	42	-31	10	5	5	·
		Wincheringen	260	·	·	·	1.5	0.3	0.1	·	·	·	·	·	·	·	·	·	·	·	·	·	2.3	0.0	0.1	1.6	4.9	·	·	·	·	·	10.5		22.3			8	5	2	·
	Sauer	Winterspelt	500	·	·	0.4	2.7	·	·	0.3	0.2	0.2	·	·	·	0.1	1.3	1.5	·	·	·	1.4	2.8	1.4	1.5	·	·	·	·	0.5	·	·	6.1		20.4			14	8	6	4
		Daleiden	480	·	·	2.2	1.1	0.0	0.4	0.2	0.0	·	0.1	·	·	·	0.8	0.0	·	·	·	0.3	6.5	0.1	0.0	0.8	0.8	·	·	·	·	0.1	5.0		19.0			13	4	6	1
		Schneifelforsthaus	657	·	·	1.4	4.5	0.1	1.1	0.6	0.4	0.1	2.3	·	·	·	1.0	0.1	0.2	0.2	0.4	0.1	6.2	0.6	0.1	0.3	0.4	·	·	·	·	1.9	3.5		27.3	37	-46	21	8	11	5
		Prüm	475	·	·	0.5	2.1	0.0	1.4	0.0	0.1	0.5	0.8	·	·	·	·	·	·	·	·	0.8	4.5	0.4	0.0	·	·	·	·	·	·	·	3.3		15.6	28	-40	10	4	5	1
		Ringhuscheid	470	·	·	·	4.4	0.3	·	·	·	·	0.3	·	·	·	·	·	·	·	·	1.8	1.5	·	·	0.3	0.3	·	·	·	·	·	4.1		22.1	31	-50	8	4	5	2

Tägliche Niederschlagshöhen in Millimetern, gemessen um 7 Uhr morgens

April

Flußgebiet		Ort	Seehöhe m	1	2	3	4	5	6	7	8	9	10	11	12	13	14	15	16	17	18	19	20	21	22	23	24	25	26	27	28	29	30	31	Monatssumme mm	Monatssumme % d. Norm.	Abweichung v. d. Norm.	Zahl der Tage mit Niederschl. ≥0.1	Niederschl. ≥1.0	✳ ≥0.1	⊠
Mosel	Sauer	Outschied	345	.	.	1.1	4.0	.	.	.	.	.	4.5	.	.	.	.	.	.	.	.	3.5	.	.	.	.	.	.	.	.	.	0.1	4.3		17.5			6	5	3	1
		Schankweiler	250	.	.	0.2	3.4	.	0.6	.	.	0.4	2.3	.	.	.	0.1	.	.	.	.	0.8	3.2	0.4	.	1.9	1.6	0.1	.	.	.	.	(4.3)		18.3	42	-26	13	6	4	.
		Wawern	445	.	.	.	1.4	0.1	.	0.3	.	.	0.6	.	.	.	.	.	.	.	.	.	3.8	0.2	.	2.1	0.6	.	.	.	.	.	4.2		12.3	22	-43	9	4	3	3
	Saar, Blies	Fürth	280	.	.	.	3.8	.	.	.	.	0.0	0.0	0.0	.	.	0.3	.	.	.	.	.	1.3	0.2	9.0	2.0	1.1	0.2	.	.	2.4	5.1	7.0		32.4	72	-23	11	8	5	1
		Trippstadt	425	.	.	.	1.9	.	.	.	.	.	.	.	.	.	.	.	.	.	.	1.0	1.1	.	3.1	.	2.9	0.9	.	.	.	0.2	3.0		14.1	26	-40	8	6	5	.
		Zweibrücken	227	.	.	.	2.3	.	.	0.5	.	.	0.4	.	.	.	0.6	.	.	.	.	.	1.8	0.0	0.2	2.8	1.0	0.3	.	.	0.3	.	4.8		15.0	26	-43	11	5	4	.
		Pirmasens (Stadtgärt.)	350	.	.	.	2.0	.	.	0.2	.	.	0.0	.	.	.	1.6	.	.	.	.	0.7	2.5	0.5	0.0	1.7	1.0	0.6	0.0	0.0	.	.	8.0		18.3	34	-36	10	6	5	.
		Hornbach	230	.	.	.	2.1	.	.	.	.	.	.	.	.	.	.	.	.	.	.	.	1.7	.	.	2.2	1.7	0.1	.	.	.	.	4.1		11.9	22	-42	6	5	3	.
	Saar	Spieser-Mühlenthal	240	.	.	.	3.2	.	.	0.1	.	0.0	0.2	0.1	.	.	0.4	0.0	.	.	.	0.0	2.2	0.7	1.0	2.1	3.2	0.1	0.0	.	0.3	0.0	5.1		18.7	30	-43	13	6	7	2
		Saarbrücken (Fl.)	205	.	.	.	1.6	0.0	0.0	0.1	.	.	0.0	0.0	.	.	0.7	0.0	.	.	.	0.0	3.8	0.0	0.0	2.3	2.7	0.0	0.0	.	0.1	.	10.4		22.7	41	-32	8	5	4	.
		Heusweiler	230	.	.	.	11.1	.	.	.	.	.	.	.	.	0.3	.	.	.	.	.	.	5.8	.	.	.	5.1	1.2	.	2.8	.	.	12.3		38.6	74	-13	7	6	3	.
		Lauterbach	220	.	.	.	3.0	.	.	0.4	0.0	.	0.4	.	.	.	0.0	.	.	.	.	.	1.8	0.0	2.8	1.9	0.3	.	.	.	0.0	.	8.6		19.2	41	-28	8	5	5	.
		Saarlautern	180	.	.	.	3.5	.	2.2	0.0		0.0	0.3	.	.	.	0.0	.	.	.	.	0.0	2.3	.	0.0	1.9	0.5	.	.	.	1.6	.	4.5		14.8	31	-32	8	5	1	.
		Hermeskeil	525	.	.	3.2	1.1	.	.	.	.	.	.	.	.	.	.	.	.	.	.	.	5.2	0.3	.	2.5		0.3	.	.	.	.	7.2		19.8	30	-47	7	5	4	.
		Losheim (Bez. Trier)	300	.	.	.	2.7	.	0.1	.	.	0.2	.	.	.	.	0.2	.	.	.	.	0.2	0.7	.	.	2.8	0.2	.	.	.	0.1	0.5	2.6		10.3	18	-48	11	3	5	
		Limbach	275	.	.	.	2.9	.	0.0	.	.	0.0	0.0	.	.	.	0.1	.	.	.	.	0.0	1.9	0.1	0.1	2.3	0.3	.	.	.	0.4	.	5.4		13.5	25	-40	9	4	5	2
		Marpingen	280	.	.	.	3.1	.	0.1	.	.	0.0	0.2	0.1	.	.	0.5	.	.	.	.	0.0	2.5	0.2	.	2.3	2.5	.	.	.	0.9	0.0	9.0		21.4	38	-35	11	5	8	1
		Kerprichhemmersdf.	183	.	.	.	4.4	.	.	3.1	.	.	.	.	.	.	.	.	.	.	.	.	3.4	.	.	2.2	1.2	.	.	.	3.8	.	5.5		20.6	44	-26	7	6	1	.
		Merzig	175	.	0.0	.	2.1	0.0	1.5	0.2	.	.	0.0	0.0	.	.	0.1	.	.	.	.	0.0	2.4	0.1	0.0	2.0	3.7	0.0	.	.	0.0	0.0	5.2		17.3	32	-37	9	6	3	.
		Oberemmel	210	.	.	.	1.0	.	1.2	.	.	.	.	.	.	.	.	.	.	.	.	0.1	1.1	0.1	.	1.9	0.3	0.1	.	.	.	.	8.7		15.1			9	5	3	.
	Mündung bis Saar	Trier (Egbertstr.)	146	.	.	0.0	2.4	0.3	0.2	.	.	0.0	.	.	.	.	.	.	.	.	.	0.2	2.3	0.0	0.1	2.0	0.6	0.0	.	.	0.0	.	5.6		13.4	28	-35	8	4	3	.
		Newel	365	.	.	.	1.8	0.2	0.4	.	.	.	0.1	.	.	.	.	.	.	.	0.2	2.6	2.6	.	0.1	1.4	0.5	.	.	.	.	.	4.9		14.8	30	-35	11	5	7	.
		Schillingen	515	.	.	0.3	6.4	.	.	.	.	.	.	.	.	.	.	.	.	.	.	.	1.5	.	0.3	2.3	.	.	.	.	.	.	2.1		12.9			6	4	4	3
		Gerolstein	378	.	.	1.4	4.8	.	.	0.7	.	0.4	0.6	.	.	.	0.3	0.2	.	.	.	0.3	1.5	0.4	0.1	2.1	.	0.4	.	.	.	0.7	1.4		15.3	28	-39	15	5	7	.
		Wilsecker	335	.	.	0.2	1.2	.	0.4	0.2	.	.	.	.	.	.	.	.	.	.	.	.	4.8	0.1	.	1.5	0.5	.	.	.	.	.	2.7		11.6			9	4	1	.
		Meisburg	480	.	.	0.4	3.5	0.0	0.1	0.2	.	0.7	1.5	.	.	.	0.5	0.1	.	.	.	0.5	4.4	1.4	.	3.2	.	.	.	.	.	.	8.3		25.3			13	6	7	6
		~~Bruch~~ ×	192	.	.	.	2.0	0.0	0.7	.	.	.	.	.	.	.	0.2	.	.	.	.	2.1	2.0	.	.	5.8	0.9	.	.	.	.	.	4.2		17.9			8	5	3	.
		Leiwen	139	.	.	.	2.9	0.2	0.4	0.0	.	0.0	0.0	.	.	.	0.0	.	.	.	.	0.0	4.0	0.0	.	3.8	5.4	.	.	.	.	0.0	5.4		28.1	98	-24	7	5	3	.
		Gornhausen	485	.	.	.	4.3	0.4	1.3	.	.	.	1.0	0.0	.	.	1.4	.	.	.	.	0.0	5.7	0.1	.	4.0	3.9	1.5	.	.	.	.	8.4		32.0	52	-29	11	9	6	.
		Altburg	535	.	.	1.0	0.6	.	0.2	0.1	.	0.4	.	.	.	.	0.0	0.0	.	.	0.0	.	4.0	0.4	.	2.1	0.2	0.0	.	.	.	.	1.6		10.6			10	4	4	.
		Wittlich (Heffels)	190	.	.	1.0	1.3	0.6	.	1.4	.	.	.	.	.	.	0.1	.	.	.	.	.	3.2	0.0	.	4.0	6.3	0.1	.	.	.	.	2.8		20.8	44	-26	10	7	1	.
		Bernkastel-Cues	120	.	.	.	2.8	0.1	1.3	0.2	.	0.1	0.6	.	.	.	0.5	.	.	.	.	0.0	4.3	0.4	0.0	3.9	3.2	0.8	.	0.0	.	.	4.5		22.7	49	-26	13	6	4	.
		Altlay	350	.	.	.	2.0	0.3	0.6	.	0.1	0.0	0.2	0.1	.	.	0.3	.	.	.	.	0.1	3.5	0.4	0.0	2.5	2.0	2.5	.	.	.	.	5.5		20.6	40	-30	14	6	3	1
		Hontheim	390	.	.	.	1.2	.	.	.	.	.	.	.	.	.	.	.	.	.	.	.	0.3	1.7	.	.	1.1	0.8	0.0	.	.	.	8.5		13.6	29	-33	6	4	4	3
		Demerath	420	.	.	.	2.1	.	.	.	.	.	.	.	.	.	.	.	.	.	.	1.9	3.1	3.4	0.3	.	.	.	.	.	.	.	6.1		16.9	31	-38	6	5	4	.
		Blankenrath	397	.	.	.	1.0	.	1.2	.	0.2	0.2	.	.	.	.	2.2	.	.	.	.	2.2	4.3	0.0	.	1.9	4.5	4.2	.	.	.	.	8.8		30.7	59	-21	11	9	5	.
		Düngenheim	460	.	.	0.8	0.7	0.2	0.0	0.4	0.1	0.9	1.2	.	0.0	0.0	0.4	0.1	.	0.0	0.0	0.0	3.6	1.3	0.2	1.7	0.0	0.4	.	.	.	.	10.3		22.3	46	-26	15	5	2	4
		Treis/Mosel	96	.	.	.	4.2	0.1	0.0	0.0	0.2	0.0	1.1	.	.	.	0.5	0.2	.	.	.	0.0	3.1	1.4	0.2	3.0	4.3	2.7	.	.	.	.	12.1		32.1	80	- 8	13	8	5	
		~~Münstermaifeld~~ ××	270	.	.	.	3.5	.	.	0.6	.	0.6	2.0	.	.	.	2.1	0.2	.	.	2.9	2.7	.	.	.	1.2	4.0	5.4	.	.	.	0.1	8.1		33.4	98	- 1	13	9	7	6
		Lingerhahn	480	.	.	.	2.3	3.2	.	1.1	.	0.3	0.0	.	.	0.6	.	0.1	.	.	.	0.4	1.9	0.8	.	2.3	2.2	4.1	.	.	.	.	5.7		25.8			14	8	9	.
Ruhr bis Mosel	Rhein	Selters	242	.	.	0.5	7.1	0.1	0.8	0.8	1.5	0.5	1.3	0.1	.	0.2	1.1	0.1	.	0.0	.	2.8	11.7	0.1	0.3	3.1	3.2	.	.	0.0	.	1.1	10.7		47.1	83	-10	20	10	12	4
		Niedermendig	216	.	.	.	6.7	0.9	0.3	.	1.0	0.6	.	.	.	.	0.7	.	.	.	.	0.6	2.8	1.4	.	3.2	0.3	7.0	.	.	.	.	11.9		37.4	89	- 5	13	7	6	.
		Neuwied	65	.	.	.	5.2	0.1	0.9	0.7	.	1.2	0.8	.	.	.	0.3	0.1	.	.	0.0	0.7	14.1	0.4	0.1	5.8	0.3	3.0	.	0.0	.	0.0	7.0		40.7	99	0	16	6	7	.
	Wied	Hachenburg	370	.	.	.	4.1	...	2.8	0.8	3.1	2.4	6.9	.	.	.	1.2	.	.	.	.	5.9	6.8	.	.	1.2	2.4	.	.	.	.	.	12.3		43.9	74	-17	12	11	7	1
		Altenkirchen	220	.	.	1.2	3.1	0.4	.	1.7	.	.	4.2	.	.	.	0.4	0.1	.	.	0.0	6.4	9.0	0.1	0.1	2.9	0.2	.	.	.	.	.	12.2		48.0	79	-13	14	8	7	.
		Harschbach	290	.	.	3.6	7.8	0.1	.	1.5	1.3	.	.	.	.	0.3	1.4	.	.	.	.	1.1	21.0	0.4	.	3.5	2.1	0.3	.	0.2	.	.	14.1		58.7			15	10	8	1
		Asbach	264		.	4.5	8.3	.	.	2.8	2.6	5.4	0.1	.	.	0.3	2.1	0.0	.	.	0.2	2.1	11.3	6.0	.	5.5	.	.	.	.	1.9	22.7		74.8	134	+19	15	12	10	.

× Krames
×× Buchholz

1938 **Tägliche Niederschlagshöhen in Millimetern, gemessen um 7 Uhr morgens** April

Flußgebiet		Ort	See-höhe m	1	2	3	4	5	6	7	8	9	10	11	12	13	14	15	16	17	18	19	20	21	22	23	24	25	26	27	28	29	30	31	Monatssumme mm	% d. Norm.	Abweichung v. d. Norm	Zahl der Tage mit Niederschl. ≥0.1	≥1.0	✳ ≥0.1	☒
Ruhr bis Mosel	R. W	Scheuerchen	260	.	.	.	8.3	.	0.8	1.2	0.7	3.9	0.8	.	.	.	1.5	0.3	.	.	.	1.0	15.0	0.5	.	4.7	.	3.3	.	0.4	.	.	35.5		67.9	113	+8	15	9	6	1
	R.	Rheinbrohl	55	.	.	.	7.1	4.3	0.3	1.3	0.1	1.2	0.5	.	.	0.0	1.5	1.7	.	.	.	3.2	8.6	2.0	.	5.0	0.1	2.1	.	0.2	3.1	12.8	4.3		53.4	140	+17	19	14	6	1
	Ahr	Ahrhütte	400	.	.	.	2.8	.	0.2	0.1	0.1	-	-	.	.	0.3	0.3	0.1	.	.	.	.	1.0	0.3	.	5.8	-	.	.	.	.	.	4.5		24.5			11	4	4	.
		Dreis	475	.	.	0.2	5.4	0.2	0.3	0.0	0.1	0.3	1.5	0.0	.	0.0	1.0	0.6	0.1	0.2	2.1	0.3	8.2	2.3	0.2	3.3	2.2	.	.	.	.	.	8.1		35.2	62	-22	19	8	11	4
		Kelberg	482	.	.	4.4	4.4	0.8	0.3	0.4	-	0.3	2.1	4.7	2.4	0.3	1.7	0.4	0.6	0.2	0.3	2.5	9.4	0.6	0.3	4.3	0.4	0.1	0.3	2.1	0.3	0.1	4.4		44.4	89	- 6	27	9	17	.
		Aremberg	540	.	.	.	3.6	0.1	0.0	0.1	0.4	2.4	0.8	.	.	.	1.6	1.1	.	.	.	1.2	7.6	4.1	.	4.5	0.0	0.0	.	.	.	.	4.8		30.1	61	-16	13	8	9	2
		Nürburg	621	.	.	0.1	5.4	2.4	2.2	1.0	0.3	1.2	2.5	.	.	0.3	2.8	0.8	.	0.6	.	1.1	6.4	0.5	.	4.3	0.8	0.6	.	.	.	0.3	8.4		42.0			20	11	8	.
		Adenau	302	.	.	1.6	2.1	0.7	1.7	0.6	0.6	1.8	1.1	0.2	.	.	1.7	1.4	.	0.1	.	0.4	7.1	0.0	0.0	5.8	0.5	0.7	0.1	0.0	.	0.1	11.1		34.2	77	-12	20	10	8	2
		Kesseling	240	.	.	.	5.4	0.1	.	0.6	0.3	0.5	.	0.0	.	.	3.8	0.6	.	0.5	.	0.2	4.6	2.4	0.2	6.3	0.3	0.7	0.2	.	.	0.5	22.8		50.0			18	6	11	.
		Houverath	348	.	.	.	4.6	0.3	0.1	0.5	0.1	0.2	1.0	.	.	0.0	2.8	1.1	0.1	0.2	0.2	0.1	4.8	1.4	0.1	6.1	0.4	0.3	0.3	.	.	0.5	23.9		48.4			21	8	9	2
		Ahrweiler-Land	110	.	.	.	1.6	0.1	.	0.8	.	0.8	.	.	.	.	0.1	1.6	.	.	.	0.0	4.6	0.6	.	5.2	0.4	2.0	.	.	.	2.1	26.6		53.0	125	+11	13	7	5	.
	R.	Remagen	55	.	.	0.0	7.2	0.5	2.2	0.2	0.0	0.5	0.4	.	0.0	.	0.2	0.3	.	.	.	1.3	4.7	.	0.2	3.2	0.6	8.3	.	0.2	.	4.2	23.8		58.5	140	+17	17	8	2	.
		Bonn	60	.	.	.	5.8	.	0.9	0.0	.	.	.	.	.	.	0.4	0.1	.	.	.	0.4	5.7	1.0	0.1	2.6	0.4	1.7	.	.	.	1.7	24.8		45.6	117	+ 7	13	7	3	.
	Sieg	Hohenroth	635	2.3	0.4	1.8	0.9	4.5	.	3.2	3.6	.	.	0.9	.	0.7	.	.	3.2	.	4.0	.	.	0.6	.	3.4	0.3	.	.	.	.	4.5	3.4		37.7			16	10	8	8
		Hilchenbach	355	.	0.3	4.8	4.4	0.2	0.3	0.1	1.2	5.5	1.1	.	.	.	0.1	0.0	.	0.0	0.0	4.8	1.0	0.2	0.0	2.2	0.3	.	.	.	.	0.0	8.0		33.5	41	-47	15	8	7	1
		Eichen	302	.	1.0	2.4	6.5	2.0	.	0.4	2.0	3.1	2.1	.	.	.	.	.	.	.	.	4.3	1.5	1.0	.	2.5	1.0	.	.	.	.	.	10.3		40.1	56	-32	14	13	8	1
		Siegen (Kläranlage)	295	.	0.1	3.7	4.9	.	.	.	1.9	2.6	.	.	.	.	.	.	.	.	.	2.5	4.8	.	0.2	1.1	0.1	.	.	.	.	.	2.8		31.5	50	-31	11	8	5	1
		Niederschelden	225	.	0.3	3.1	6.7	0.1	2.6	0.2	0.5	2.8	0.5	.	.	.	0.2	.	.	.	0.2	3.5	3.3	0.2	0.2	0.9	0.2	.	.	.	.	.	12.0		35.5	51	-34	18	6	7	1
		Kirchen	195	.	.	3.3	8.3	0.7	0.2	0.5	2.9	1.0	0.9	.	.	.	0.0	.	.	.	.	2.0	5.2	.	0.0	0.9	0.2	.	.	.	.	.	9.9		36.0	58	-26	13	7	7	5
		Burbach	360	.	.	0.3	12.0	0.2	.	4.2	0.2	.	0.2	.	.	.	0.3	.	.	.	0.2	4.2	0.2	1.6	0.4	1.1	0.2	.	.	.	.	.	8.6		34.9	48	-37	15	6	11	.
		Morsbach	210	.	0.1	7.7	6.3	0.6	1.0	0.6	2.1	1.8	0.4	.	.	.	0.4	0.0	.	.	.	5.8	3.6	0.2	0.2	1.7	.	0.0	.	0.0	.	.	13.0		45.5	63	-26	16	9	9	1
		Salzburg	612	.	.	1.0	13.5	0.4	0.4	0.3	7.6	4.7	1.2	0.3	.	0.4	2.0	.	.	.	.	4.1	4.1	.	0.1	1.0	0.3	0.1	.	0.1	.	.	10.4		52.0			19	10	11	5
		Rossel	120	.	0.4	3.6	12.8	0.1	1.5	0.9	3.1	0.8	1.0	.	.	.	0.5	0.1	.	.	.	0.3	13.3	0.1	0.1	4.7	.	.	.	0.1	.	.	24.1		67.6	107	+5	18	8	7	2
		Blankenberg	170	.	.	0.6	6.4	.	2.1	0.3	0.2	0.9	0.2	.	.	.	0.4	.	0.1	0.0	.	1.3	19.3	0.5	.	3.4	1.3	1.0	.	.	.	0.3	27.1		59.9	113	+7	17	8	6	1
		Siegburg	61	.	.	0.4	6.1	.	0.9	0.2	0.1	0.3	0.5	.	.	0.0	1.3	0.1	.	.	.	0.7	15.5	0.4	0.0	3.4	1.1	5.4	.	.	.	1.8	20.6		58.8	113	+7	17	8	4	2
	Sieg, Agger	Bergneustadt	240	.	0.8	5.5	6.6	.	0.8	1.1	5.8	4.1	.	.	.	.	0.3	.	.	.	.	2.0	1.9	1.2	.	3.4	.	.	.	.	.	0.1	11.4		48.0	61	-31	14	10	5	2
		Bodt-Müllenbach	410	.	1.0	7.2	3.2	0.1	2.2	1.8	4.7	2.0	0.6	.	.	0.0	0.7	.	0.0	0.0	0.0	3.9	4.0	0.1	0.0	3.7	0.0	0.5	.	.	.	0.0	10.8		44.3	52	-41	16	10	11	3
		~~Drosbhausen.~~ ×	330	.	.	8.3	1.1	.	.	2.1	1.1	2.5	0.2	.	.	.	.	0.6	.	.	.	7.7	0.3	0.1	1	.	2.9	0.1	.	.	.	0.4	18.4		45.8	59	-31	14	8	3	2
		Hülsenbusch	308	.	0.7	3.2	6.1	.	.	3.2	0.7	2.2	0.2	.	.	.	0.5	.	.	0.2	2.0	2.3	6.7	0.0	.	3.5	.	0.0	.	.	.	.	10.1		41.6	53	-36	14	9	8	1
		Loope	118	.	.	8.0	4.5	0.3	2.0	0.9	2.0	0.1	.	.	.	.	0.3	0.2	.	.	.	2.1	5.8	.	.	5.0	.	0.5	.	.	.	.	16.8		49.2	69	-22	13	8	3	.
		Seelscheid	213	.	0.4	3.9	6.3	.	1.9	0.4	0.6	.	.	.	.	0.0	0.5	0.3	.	.	.	0.7	21.9	0.0	0.5	4.0	1.5	0.9	.	.	.	1.6	18.8		64.7	97	- 2	16	8	5	1
		Unterkotten	160	.	0.0	4.5	9.8	.	1.3	0.8	2.9	0.5	1.0	.	.	.	1.0	1.0	.	.	.	3.1	6.3	0.2	.	4.3	0.5	0.0	.	.	.	.	14.7		51.9	67	-26	15	11	5	4
	Wupper bis Sieg	Brühl	63	.	.	3.0	6.0	0.2	.	0.0	.	0.0	0.0	.	.	.	0.4	.	.	.	.	0.1	5.5	0.0	0.0	4.6	0.3	1.7	.	.	.	4.9	12.7		39.4	90	- 5	11	7	3	.
		Wahn	50	.	.	5.2		.	0.9	.	.	1.0	0.1	.	.	.	1.5	.	.	.	.	0.0	13.9	0.3	.	3.6	1.1	2.0	.	.	.	1.8	22.7		54.1	115	+7	12	9	1	.
		Köln (Flughafen)	49	.	.	2.8	2.7	0.0	0.1	0.0	0.9	0.8	0.0	.	.	0.0	1.1	0.1	.	0.0	0.0	0.0	6.4	0.4	0.1	5.1	1.0	0.1	.	0.0	.	0.8	11.0		33.4	68	-16	15	7	4	.
		Pulheim	46	.	.	5.3		.	0.7	.	.	0.1	.	.	.	.	1.4	.	0.5	.	0.2	.	4.5	.	0.1	4.8	1.8	.	.	.	.	.	(11.2)		30.6	68	-14	11	6	4	.
		Leverkusen	44	.	.	1.3	4.1	.	0.2	0.1	0.6	0.5	0.1	.	.	.	0.5	0.1	.	0.0	.	0.0	2.5	0.5	0.1	1.9	1.6	1.0	.	.	.	0.0	8.5		31.2	74	-11	16	7	4	.
	Wupper	Kreuzberg	373	.	1.5	15.1		.	0.0	2.8	3.2	2.3	1.6	.	.	.	2.3	2.8	0.2	.	.	4.4	4.7	0.4	.	1.1	.	.	.	.	.	.	6.1		48.5	56	-37	14	12	6	1
		~~Hückeswagen.~~ ××	258	0.8	0.9	6.8	6.8	0.0	0.9	.	3.9	0.6	1.0	.	.	0.1	3.5	.	.	.	.	7.2	1.8	0.8	0.8	4.8	2.2	.	.	.	.	.	8.3		50.4	57	-39	14	9	7	.
		Schwelm	210	0.0	0.4	7.7	5.7	0.0	0.0	0.6	4.3	0.1	0.2	.	.	0.0	3.0	.	0.0	.	.	6.8	2.2	0.1	0.4	4.7	0.1	0.0	.	0.0	.	1.9	13.1		51.3	67	-26	16	9	8	2
		Wuppertal-Elberfeld (Weststr.)	178	.	0.3	11.4	3.6	0.0	0.2	1.1	3.1	.	0.0	.	.	0.0	2.5	0.0	.	.	.	8.2	6.4	0.0	0.0	6.7	0.8	0.5	.	.	.	0.0	6.6		51.4	67	-26	13	9	5	1
		Remscheid (Gasw.)	303	.	0.3	10.3	3.5	0.0	1.2	1.1	2.3	0.0	0.0	.	.	0.0	2.1	0.0	.	.	0.0	4.8	9.2	0.0	0.7	5.8	0.4	0.1	.	.	.	.	11.7		52.9	66	-27	14	10	5	5
		Solingen (Schützenstr.)	252	.	0.4	8.0	5.4	0.0	0.6	1.2	3.4	0.1	0.0	.	.	0.0	3.3	0.1	0.0	0.0	0.0	6.4	3.0	0.3	0.2	6.3	1.2	1.2	.	.	.	.	9.4		56.5	81	-13	17	11	6	4
		Wermelskirchen	310	.	.	14.3	8.4	0.2	0.8	0.7	.	.	0.8	.	.	.	.	1.9	0.8	.	.	0.6	14.2	.	.	4.2	.	.	.	.	.	.	10.6		57.5	68	-26	12	6	5	2
	Erft	Münstereifel	290	.	.	2.3	3.3	0.1	0.2	0.1	0.6	0.9	0.2	.	.	0.0	2.3	1.3	.	0.5	.	0.7	9.7	0.8	0.7	7.0	0.9	0.0	.	.	.	1.3	21.8		54.4	121	+9	19	8	7	.
		Euskirchen	160	.	.	0.0	4.4	0.0	0.1	0.0	0.2	.	0.1	.	.	0.0	1.5	1.2	0.2	0.0	.	0.5	8.4	0.3	0.4	5.5	0.2	0.0	0.0	.	.	4.6	24.0		51.6	139	+15	15	7	6	1
		Rheinbach	174	.	.	.	7.6	.	.	0.1	1.0	.	.	.	.	.	0.0	.	.	.	0.6	0.3	0.1	0.3	0.1	5.2	0.2	0.9	.	.	.	5.5	3.2		31.1	7.8	- 9	13	6	4	.

× Wiehl
×× Radevormwald

Tägliche Niederschlagshöhen in Millimetern, gemessen um 7 Uhr morgens

April

Flußgebiet		Ort	See-höhe m	1	2	3	4	5	6	7	8	9	10	11	12	13	14	15	16	17	18	19	20	21	22	23	24	25	26	27	28	29	30	31	Monatssumme mm	Monatssumme % d. Norm.	Abweichung v. d. Norm.	Zahl der Tage mit Niederschl. ≥0.1	Niederschl. ≥1.0	✳ ≥0.1	⊠
Ruhr bis Mosel	Erft	Metternich	125	·	·	·	6.5	0.3	·	·	1.7	·	·	·	·	·	2.3	0.2	·	0.1	·	·	5.4	·	0.1	5.1	0.8	0.3	·	·	·	1.6	15.6		40.0	95	-2	13	7	3	·
		Hergarten	337	·	·	3.4	6.3	·	·	·	·	·	·	·	·	0.7	2.4	0.8	1.3	0.3	0.4	1.2	3.7	·	·	3.4	·	·	·	·	·	·	5.1		35.0	66	-18	12	8	6	1
		Erp	127	·	·	·	7.2	0.4	·	·	0.6	·	·	·	·	·	1.4	·	·	·	·	0.1	3.4	·	1.7	5.7	·	·	·	·	·	2.0	9.9		32.4	79	-9	10	7	5	1
		Oberbolheim	103	·	·	·	6.9	·	0.0	·	0.0	·	·	·	·	·	1.0	·	·	·	·	·	5.1	·	·	3.1	·	·	·	·	·	2.4	10.9		29.4			6	6	3	1
		Bergheim (Martinswerk)	74	·	·	4.0	5.0	0.3	·	·	0.6	·	·	·	·	·	1.6	·	·	·	·	·	3.8	·	·	6.0	1.3	·	·	·	·	4.8	11.2		38.6			10	8	2	·
		Neukirchen	56	·	·	7.7	·	·	·	0.2	0.1	·	·	·	0.0	0.6	0.8	·	·	·	·	0.5	4.3	·	·	5.5	2.3	·	·	·	·	0.1	2.3		31.4			11	5	1	·
	Rhein	Benninghof	130	·	·	8.9	3.4	·	0.2	0.4	2.0	0.2	·	·	·	0.1	0.4	·	·	·	·	5.2	5.2	2.0	0.1	6.2	1.6	0.1	·	·	·	·	11.8		47.8			16	9	6	2
		Düsseldorf-Gerresh.	67	·	·	5.3	4.3	·	·	0.3	0.6	0.6	·	·	·	0.2	2.6	·	·	·	·	2.3	6.6	1.0	0.0	3.1	3.5	0.3	·	·	·	·	10.0		40.7	78	-11	14	9	3	4
		Krefeld	38	·	·	3.8	1.7	·	0.4	0.1	0.5	1.2	·	·	·	·	1.4	0.1	·	·	·	1.7	4.1	·	0.0	2.9	0.3	·	·	·	·	·	9.5		27.7	63	-16	13	8	1	·
		Duisburg (Bot.Gart.)	39	·	0.0	5.4	4.5	0.0	0.0	0.0	1.3	0.0	0.0	·	·	·	1.7	0.0	·	·	0.1	2.2	5.0	0.2	·	3.5	0.3	0.7	·	0.1	·	·	8.3		33.3	66	-17	13	8	3	·
Ruhr	Möhne bis Quelle	Brunskappel	410	·	·	9.1	3.1	1.6	1.2	2.9	1.4	5.8	3.2	·	·	0.2	5.1	0.2	0.2	1.0	0.0	6.5	0.9	1.1	0.2	2.2	3.2	·	·	0.0	·	0.2	48.3		97.6	119	+16	21	15	9	3
		Bigge	329	·	1.2	3.4	8.1	0.6	1.1	1.5	1.0	6.4	1.1	·	·	0.3	5.3	0.2	·	0.7	0.4	4.4	3.4	0.4	·	2.9	1.5	·	·	·	·	0.1	38.6		82.6	113	+10	21	14	4	2
		Bödefeld	475	·	1.2	0.0	15.8	2.1	0.5	4.5	1.2	4.9	0.9	·	2.5	0.4	5.9	0.3	0.3	1.1	0.5	2.8	2.1	8.3	0.3	1.0	0.8	·	·	·	·	0.0	38.0		95.4			22	14	13	7
		Enste	300	·	2.2	4.1	8.6	1.1	0.9	1.7	1.5	6.3	1.4	·	·	·	7.6	0.2	·	1.0	0.3	6.6	2.3	2.7	·	5.7	2.4	·	·	·	·	1.2	34.2		92.5	133	+23	20	17	6	3
		Eslohe	312	·	0.8	4.7	7.4	0.2	0.0	1.4	2.3	3.9	0.9	·	·	0.0	3.9	0.2	0.1	0.0	0.4	2.3	1.2	1.6	0.3	3.0	1.8	·	·	·	·	0.1	17.1		53.6	71	-22	20	12	10	5
		Arnsberg	189	·	0.8	4.3	4.5	0.5	0.5	1.0	0.7	2.9	0.6	·	0.0	0.3	5.6	0.3	0.1	0.2	0.0	3.2	1.6	0.6	1.1	5.5	3.5	0.1	·	0.0	·	0.6	30.4		68.9	103	+2	23	11	10	2
		Allendorf	310	·	0.6	5.3	·	0.1	0.2	6.9	1.0	0.9	2.7	·	·	0.3	4.1	0.3	0.1	0.2	0.1	2.5	0.3	·	0.1	2.9	0.8	·	·	·	·	0.3	16.7		46.4	65	-25	21	8	7	1
		Langscheid	335	·	1.0	8.2	2.9	0.0	0.0	0.0	0.0	8.4	5.5	·	0.2	0.0	·	·	0.0	·	1.7	6.4	0.8	0.0	0.1	3.7	1.8	·	·	·	·	0.5	27.8		69.0	99	-1	14	10	6	1
	Möhne	Brilon	450	·	1.6	4.0	10.1	0.8	1.0	1.9	3.3	8.1	1.2	·	·	0.7	5.7	0.4	·	1.1	0.6	4.1	2.5	·	·	3.5	1.8	·	·	·	·	0.4	35.8		88.6	124	+17	20	15	9	7
		Rüthen	380	·	2.9	1.9	10.3	1.2	1.3	1.3	2.9	4.2	0.4	·	·	1.4	7.5	0.6	0.4	0.9	0.4	3.5	1.4	1.2	0.1	4.3	2.2	·	·	·	·	·	24.7		75.0	118	+12	22	16	10	1
		Warstein	295	·	1.7	5.2	7.3	1.1	0.6	0.5	1.8	3.6	0.6	·	·	0.2	7.6	0.4	0.4	0.3	0.0	5.0	1.3	2.1	·	3.3	1.4	·	·	·	·	2.0	30.7		77.1			21	14	8	2
		Möhnetalsperre	185	·	0.3	3.8	4.3	0.5	0.0	0.5	0.6	3.5	0.4	·	·	·	3.6	·	·	·	·	3.4	0.6	0.0	0.0	3.8	2.4	·	·	0.1	·	3.7	30.3		61.8	100	0	16	9	7	1
	Ruhr	Neuenrade	324	·	1.5	5.4	3.5	0.4	0.3	1.9	2.5	3.4	0.6	·	·	·	4.1	0.3	0.1	0.2	·	6.2	1.2	0.1	0.1	3.5	0.4	·	·	0.1	·	0.5	13.7		56.0			22	11	8	3
		Menden	149	0.0	1.7	5.0	3.7	·	·	2.5	6.0	0.0	·	·	·	0.3	3.5	·	0.2	·	·	1.3	0.1	0.0	·	4.1	4.0	·	·	·	·	·	8.0		40.4			13	10	3	2
		Langscheide	116	·	0.4	5.2	2.6	·	·	0.3	2.0	0.1	·	·	·	0.1	1.7	·	·	·	·	3.3	·	·	·	2.4	1.3	·	·	·	·	·	2.0		43.4	91	-4	12	8	2	2
		Iserlohn	288	·	2.4	5.5	2.5	0.1	0.3	1.2	3.2	1.2	0.4	·	·	0.2	3.9	0.2	0.2	0.1	·	4.1	2.8	0.3	·	3.6	2.0	·	·	·	·	·	16.3		50.5	82	-11	20	12	8	2
	Lenne	Kahler Asten	840	·	3.1	2.1	11.2	2.4	1.4	3.2	3.2	9.2	3.1	0.0	·	0.0	6.0	0.1	0.2	0.7	1.0	6.4	6.4	3.5	0.3	2.3	2.4	·	0.0	0.0	0.1	0.0	34.6		102.4	100	0	22	17	13	12
		Fleckenberg	352	·	0.5	2.4	8.3	1.0	0.5	0.7	2.9	4.2	3.2	·	·	0.0	2.4	0.2	·	0.3	0.1	2.5	0.6	0.8	0.0	2.2	1.0	·	·	0.0	·	0.0	15.2		49.0	65	-26	19	11	11	4
		Altenhundem	305	·	·	5.4	1.3	·	·	·	3.9	3.5	0.5	·	·	·	0.3	0.1	·	·	·	2.5	0.2	·	·	6.0	5.0	·	·	·	·	·	20.0		48.7	74	-17	12	8	7	2
		Olpe	320	·	0.6	2.5	7.8	0.1	0.1	0.6	2.7	1.8	0.2	·	·	·	0.5	0.1	·	·	0.6	0.8	6.1	0.5	·	1.4	0.8	·	·	·	·	0.1	17.9		45.9	61	-29	19	7	8	1
		Pütthof	440	0.0	0.5	3.5	4.6	0.0	0.0	1.6	2.6	1.0	0.3	·	·	·	1.7	·	·	·	0.0	4.6	0.0	1.4	0.0	1.4	0.1	·	·	·	·	0.0	8.0		31.3	37	-53	13	10	10	6
		Attendorn	250	·	0.2	3.0	7.4	0.1	·	0.3	1.2	4.2	1.1	·	·	0.1	0.6	0.2	·	·	·	3.8	1.0	0.5	0.4	1.1	0.4	·	·	·	·	0.2	9.9		35.7	54	-30	19	9	6	1
		Serkenrode	350	·	0.9	3.5	4.3	2.9	2.1	3.6	2.8	5.6	2.3	·	·	0.1	2.2	0.1	0.5	0.1	0.7	4.6	2.4	0.1	0.4	3.2	1.3	·	·	0.0	·	2.1	10.4		56.2	80	-14	23	15	11	7
		Herscheid	438	·	0.4	4.0	2.1	·	·	1.4	1.8	·	2.5	·	·	·	2.3	0.3	0.2	·	·	2.6	3.1	·	·	1.9	·	·	·	·	·	·	13.6		36.2	42	-49	13	10	6	1
		Lüdenscheid	447	0.0	1.3	2.3	7.9	0.1	0.2	2.4	4.3	1.5	0.7	·	·	0.0	5.1	0.1	0.0	0.0	0.0	6.0	2.6	0.7	0.1	4.7	0.0	·	·	0.0	·	0.0	11.2		51.2	63	-30	17	11	11	5
	Volme	Meinerzhagen	408																																				
		Priorei	170	0.0	0.1	8.0	4.8	0.3	0.2	1.6	3.2	0.3	0.2	·	·	0.1	2.5	0.2	·	·	·	5.2	1.7	0.2	0.1	4.1	2.6	0.0	·	·	·	·	11.6		47.0			19	10	7	2
		Hagen (Bäuerl. Werksch.)	165	·	·	6.5	2.3	·	·	0.7	2.7	0.8	0.0	·	·	·	2.6	·	·	·	·	2.8	0.2	·	·	3.1	3.9	·	·	·	·	1.1	11.8		38.5	60	-26	12	9	5	1
		Halver	422	0.1	·	8.3	4.1	·	0.6	·	2.3	4.0	·	·	·	·	3.9	0.3	0.2	·	·	8.2	3.0	·	·	5.7	0.2	·	·	·	·	·	10.5		51.4	63	-30	14	9	7	3
		Ennepetalsperre	273	·	0.6	5.2	8.1	0.4	0.5	1.5	4.5	1.0	0.5	·	1.3	·	4.0	0.3	0.4	·	·	1.0	5.4	·	0.9	4.8	2.6	·	·	·	·	·	10.0		53.0	66	-28	19	12	8	2
	Ruhr	Wengern	90	·	·	5.0	4.1	0.0	0.0	1.0	1.3	0.7	0.2	·	·	·	2.6	·	0.0	0.0	·	4.6	0.3	2.2	0.3	3.5	1.7	·	·	0.0	·	1.7	13.0		42.2	69	-19	15	11	8	2
		Langenberg	115	·	0.9	1.0	3.7	·	0.3	·	0.5	0.2	·	·	·	·	2.3	·	·	·	1.0	4.1	2.9	·	·	7.8	0.5	·	·	·	·	·	18.2		49.4	65	-26	13	8	2	1
		Kettwig	76	·	·	6.7	2.2	·	·	·	1.3	·	·	·	·	·	2.5	·	·	·	·	10.0		·	0.0	5.3	0.9	·	·	·	·	·	8.8		38.3	65	-20	8	7	1	·
		Essen-Mülh. (Flugh.)	120	·	0.2	5.9	2.0	0.0	0.0	0.0	1.2	0.0	0.0	·	·	0.0	2.3	0.1	0.0	0.0	0.0	6.4	4.4	0.4	0.0	5.0	1.1	·	·	·	·	0.0	11.2		40.2	80	-10	12	9	5	1
Lippe b.Rühr	Emscher	Mörs-Asberg	28																																				
		Dortmund-Brünninghs.	110	·	0.6	6.8	2.1	0.1	0.1	0.2	1.4	0.6	0.0	·	·	0.1	2.6	0.0	0.0	0.0	·	5.0	1.1	0.2	0.0	3.1	1.7	·	·	0.0	·	0.0	17.5		43.2			16	9	4	1
		Recklinghausen	101	·	0.1	7.2	2.0	0.9	0.0	0.0	0.8	3.7	0.1	·	·	0.1	1.8	0.0	0.0	0.0	·	4.2	0.8	0.2	·	1.6	0.1	·	·	·	·	0.1	28.4		52.1	100	0	16	7	4	1

1938 **Tägliche Niederschlagshöhen in Millimetern, gemessen um 7 Uhr morgens** April

Flußgebiet		Ort	See-höhe m	1	2	3	4	5	6	7	8	9	10	11	12	13	14	15	16	17	18	19	20	21	22	23	24	25	26	27	28	29	30	31	Monatssumme mm	% d. Norm.	Abweichung v. d. Norm.	Zahl der Tage mit Niederschl. ≧0.1	≧1.0	✳ ≧0.1	▨
Lippe bis Ruhr	E.	Buer	90	·	01	75	19	04	00	01	·	01	00	·	·	00	18	·	·	00	·	51	02	·	00	22	14	·	·	00	·	11	206		42.5	76	- 13	13	8	4	1
		Bochum (Bergschule)	83	·	01	65	21	02	00	02	00	00	03	·	·	01	12	·	00	00	00	41	08	00	00	44	03	·	·	00	·	10	132		34.5	64	- 19	14	7	4	1
	R.	Dinslaken-Hiesfeld	30	·	·	61	16	·	03	01	·	13	·	·	·	02	13	·	·	·	·	38	15	·	·	29	08	07	·	·	·	·	172		37.8	76	- 12	13	8	1	1
Lippe	Lippe	Lippspringe	140	·	34	32	24	19	07	13	10	06	06	01	·	·	20	20	81	·	07	·	·	·	·	46	07	·	·	·	·	·	94		42.1	69	- 19	17	11	2	·
		Paderborn	115	·	34	42	62	15	05	19	10	03	08	·	·	07	36	01	02	05	00	14	10	·	·	46	03	00	·	·	·	·	90		41.2	72	- 16	19	11	3	1
	Alme	Wewelsburg	216	·	16	41	62	12	11	11	26	20	04	·	·	04	29	02	01	07	·	18	26	00	·	24	09	03	·	·	·	07	149		48.2	85	- 9	21	13	4	·
		Fürstenberg	353	·	30	37	85	12	13	14	50	31	00	00	·	05	45	·	·	07	00	28	35	00	·	23	08	·	·	00	·	·	170		59.3			16	13	5	1
		Büren	212	·	19	21	128	13	04	12	19	41	06	·	·	01	79	01	·	03	·	09	42	·	·	25	01	·	·	·	·	19	148		59.1	95	- 3	19	12	5	1
		Blankenrode	383	·	34	41	78	54	12	02	43	32	00	·	·	02	62	23	00	24	12	02	18	22	·	03	23	·	·	·	·	08	160		65.5	111	+ 7	20	15	9	1
		Dörenhagen	260	·	68	62	79	11	15	38	18	12	05	·	·	11	57	02	04	09	01	10	22	·	·	69	02	·	·	·	·	10	154		65.9			21	15	6	1
	Lippe	Lippstadt	79	·	11	61	43	13	03	12	13	04	03	·	·	04	18	·	02	·	03	36	02	·	·	12	39	01	·	09	·	03	138		43.0	84	- 8	21	11	3	1
		Effeln	280	·	19	79	60	01	15	20	25	·	·	·	·	08	55	02	03	·	·	40	·	05	·	32	·	18	·	·	·	23	203		61.3	109	+ 5	17	12	2	1
		Hovestadt	70	·	·	14	43	32	23	21	13	17	11	·	·	02	02	01	·	·	01	11	04	·	·	46	·	·	·	·	·	31	131		40.3	92	- 4	17	12	3	1
		Beckum-Unterberg	116	·	12	80	03	03	01	18	28	06	·	·	·	03	26	·	01	01	01	57	00	00	00	16	24	·	·	09	·	05	128		42.8			17	9	2	1
	Ahse	Soest	103	55	·	·	69	03	·	05	06	05	·	·	·	04	35	·	·	·	·	28	·	·	·	21	·	26	·	·	28	·	150		43.5	95	- 2	13	8	3	1
		Werl	94	·	05	17	24	02	00	01	04	04	01	·	·	04	36	01	00	00	01	30	11	00	·	46	03	·	·	·	·	18	171		57.9	108	+ 4	18	8	4	1
		Hamm	56	·	03	18	50	·	·	·	·	24	·	·	·	·	27	·	·	·	·	53	·	·	·	26	02	·	·	·	·	18	110		36.7	63	- 12	10	7	1	1
	L.	Kappenberg	100	·	04	55	27	05	00	03	09	02	·	·	·	01	18	·	01	01	·	16	·	16	·	12	16	·	·	02	·	·	171		35.9			17	8	2	1
	Stever	Lüdinghausen	58	·	04	69	31	04	·	·	11	07	·	·	·	·	11	·	·	·	·	39	·	·	·	09	14	·	·	·	·	·	188		38.7	81	- 9	11	7	2	1
		Hullern	45	·	02	73	27	12	00	07	41	00	·	·	·	·	11	·	·	·	·	58	04	·	·	11	12	·	·	·	·	·	201		45.9			12	9	2	1
		Groß Reken	64	·	·	55	18	06	·	·	24	14	02	·	·	·	10	·	·	·	·	24	05	·	·	13	04	·	·	·	·	·	133		30.8			12	8	2	·
		Dülmen	67	·	·	73	14	06	·	02	02	·	·	·	·	00	05	03	·	·	·	43	06	·	·	12	21	·	·	·	·	·	136		32.5	72	-14	13	6	1	1
	L.	Hervest-Dorsten	34	·	01	75	36	08	·	01	02	01	00	·	·	01	13	01	·	·	·	55	05	·	·	16	01	·	·	·	·	·	309		52.5	112	+ 5	15	6	2	2
Grenze/Lippe	Rhein	Wesel	24	·	·	48	18	09	·	03	·	24	·	·	·	·	·	07	01	·	·	09	·	25	25	·	·	18	·	·	·	·	·	·	201		38.0			10	7	2	·
		Rees	19	·	·	52	28	·	·	·	·	13	·	·	·	·	·	07	01	·	·	·	·	51	02	·	·	17	·	·	·	·	·	·	309		48.0	107	+ 3	9	6	2	·
		Kleve	46	·	·	52	28	·	·	·	·	13	·	·	·	·	·	07	01	·	·	·	·	51	02	·	·	17	·	·	·	·	·	·	309		48.0	96	- 2	9	6	2	·

Maas

Roer																																								
	R.	Monschau-Dreisteg.	420	·	·	31	63	35	06	08	18	06	06	·	·	02	22	13	·	·	03	04	38	06	02	73	31	06	01	·	·	03	47		48.4	57	- 36	22	10	12	2
	Urft	Schmidtheim	568	·	·	21	40	05	03	02	02	04	19	·	·	00	23	01	06	02	02	15	35	20	01	26	02	10	·	·	·	06	(114)		41.9	72	- 16	22	10	12	·
		Hollerath	600	·	·	(16)	(63)	·	·	·	(08)	·	06	·	·	·	(31)	(11)	·	·	·	(08)	92	(12)	·	(27)	(31)	·	·	·	·	(07)	(21)		(38.2)	47	- 43	13	8	5	1
		Schleiden	380	·	·	07	62	·	12	02	07	05	07	·	·	·	31	10	02	·	·	12	91	18	01	25	24	03	·	·	08	81	04		41.2	70	- 18	20	10	6	·
	R.	Drove	180	·	·	03	63	·	01	·	00	00	00	·	·	00	31	05	·	·	·	05	144	·	·	14	26	·	·	·	·	13	98		40.9	69	- 18	11	7	4	1
	Inde	Rötgen (Greppstr.)	440	00	·	57	61	01	06	04	10	01	01	·	·	03	27	11	01	01	00	05	89	17	00	181	49	04	02	·	00	04	100		55.2	74	- 18	21	10	8	1
		Eschweiler	205	·	·	08	70	·	·	·	03	·	00	·	·	·	19	08	·	·	·	01	85	·	·	40	27	00	·	·	·	03	106		37.0	66	- 19	11	6	4	·
	R.	Erkelens	99	·	·	12	23	·	02	·	05	·	·	·	·	·	12	02	·	·	·	06	55	08	01	19	03	00	·	·	·	·	80		28.8	65	- 15	13	6	3	1
	Wurm	Aachen (Met. Obs.)	202	·	00	37	48	01	02	02	03	01	02	·	·	01	25	07	·	00	·	08	80	12	00	50	22	02	00	·	·	03	63		36.9	60	- 24	19	8	3	1
		Herzogenrath	163	·	·	20	49	·	01	01	01	03	03	·	·	·	21	08	01	·	·	08	60	03	24	43	16	·	·	·	·	12	79		35.3	63	- 21	18	9	9	·
		Linnich	80	·	·	62	36	·	02	02	04	·	·	·	·	01	18	03	·	·	·	10	42	·	·	31	05	·	·	·	·	33	78		32.7	76	- 10	14	8	2	·
	R.	Waldenrath	83	·	·	66	24	·	00	00	01	·	02	·	·	·	09	03	00	·	·	00	59	·	·	34	27	·	·	·	·	26	85		33.6			11	7	4	1
Grenze bis Roer	M.	Elmpt	63	·	·	67	34	00	00	00	06	02	01	·	·	01	20	02	00	·	·	09	51	·	·	40	·	·	·	·	·	·	69		30.2	57	- 23	12	6	4	1
	Niers	Jackerath	108	·	·	01	43	·	·	·	05	·	07	·	·	·	24	02	·	·	·	·	35	·	06	26	06	·	·	·	·	01	78		31.4			12	6	4	1
		München-Gladb.-H.	75	·	·	69	21	·	·	00	01	01	00	·	·	·	14	·	00	02	01	07	27	·	·	29	·	00	02	·	·	02	105		28.1			13	6	3	·
		Bracht	51	·	·	03	121	05	·	·	·	·	·	·	·	·	·	·	·	·	02	37	58	·	·	36	·	·	·	·	·	43	201		50.6	103	+ 2	9	6	2	·
		Issum	27	·	·	58	22	·	·	04	04	02	·	·	·	·	09	·	·	·	·	18	·	·	·	22	03	04	01	·	·	·	143		29.0	63	- 17	12	5	1	·
		Walbeck	35	·	·	72	12	·	·	03	00	·	·	·	·	·	12	02	00	·	05	04	47	·	·	30	07	·	·	·	·	·	157		35.1	69	- 15	11	6	4	·
		Kevelaer	23	·	·	51	04	·	·	03	01	·	·	·	·	·	03	01	·	·	02	16	13	·	·	22	03	·	·	·	·	·	184		30.3	67	- 15	12	5	3	·

1938 **Tägliche Niederschlagshöhen in Millimetern, gemessen um 7 Uhr morgens** April

Flußgebiet		Ort	Seehöhe m	1	2	3	4	5	6	7	8	9	10	11	12	13	14	15	16	17	18	19	20	21	22	23	24	25	26	27	28	29	30	31	Monatssumme mm	% d. Mittel	Abweichung v. d. Norm.	Zahl der Tage mit Niederschl. ≥0.1	≥1.0	Schnee ≥0.1	☒
Gr. b. R.	N.	Keppeln	35																																						
Donau																																									
Iller bis Quelle	Brigach, Brege	Katharinenhöhe bei Furtwangen	1070	·	·	·	11.7	·	·	0.0	(0.5)	2.0	2.3	5.2	·	·	3.1	0.0	·	·	·	·	9.7	5.6	3.8	0.5	·	0.3	1.1	·	0.0	·	2.7		46.5	35	-84	12	9	10	·
		Furtwangen	854	·	·	·	11.9	0.4	·	0.1	0.8	0.1	2.3	2.0	·	·	3.7	·	·	·	·	·	12.1	3.8	2.4	0.1	·	0.9	3.3	0.5	0.1	·	3.4		47.6	34	-93	17	9	14	5
		Bubenbach	937	·	·	·	6.8	0.0	·	·	·	0.3	1.7	0.1	·	·	0.7	·	·	·	·	·	6.0	3.0	1.0	0.0	0.0	0.8	1.1	0.2	0.0	·	1.7		23.1	29	-58	11	7	9	10
		Villingen	706	·	·	·	3.1	0.0	·	·	·	0.6	1.7	0.5	·	·	1.2	0.3	·	·	·	·	6.0	4.3	0.8	·	0.2	0.9	·	0.1	·	0.2	2.7		22.3	37	-39	13	6	11	4
		Donaueschingen	693	·	·	·	2.0	·	·	·	·	0.0	2.0	·	·	·	0.4	·	·	·	·	·	2.5	4.7	1.0	·	·	1.2	·	·	·	·	1.2		15.0	27	-40	8	7	6	4
	Donau	Riedöschingen	715	·	·	·	0.9	·	·	2.3	·	·	0.0	0.3	·	·	0.2	·	·	·	·	·	4.6	4.2	0.8	·	0.0	1.8	0.2	·	0.0	·	5.0		20.8			10	5	7	3
		Tuttlingen	647	·	·	·	2.4	·	·	·	·	0.2	0.5	0.7	0.2	·	1.7	·	·	·	·	·	6.5	2.7	0.3	·	0.6	2.6	0.8	·	·	·	3.2		22.4	36	-40	13	6	10	2
		Friedingen	625	·	·	·	1.3	0.1	·	·	0.1	0.2	1.5	0.1	0.1	·	1.1	·	·	·	·	·	5.8	2.1	0.2	·	0.2	2.5	3.4	0.7	·	·	2.1		21.5	40	-32	16	8	10	4
		Böttingen	910	·	·	·	1.9	0.4	·	0.1	·	1.5	4.4	0.1	·	·	3.6	0.4	·	·	·	0.7	7.7	4.4	0.3	3.8	5.4	2.4	5.8	0.5	·	·	3.6		47.0	53	-33	18	11	15	9
		~~Ebingen~~	~~725~~	·	·	·	3.8	0.2	·	·	·	0.4	6.9	0.0	·	·	0.2	3.2	·	·	·	·	11.3	7.9	1.2	0.6	4.5	6.8	7.9	2.7	·	·	4.6		62.2			15	11	13	8
		Heuberg	840																																					
		Sigmaringen(K. Stz.) [x]	588	·	·	·	0.2	·	·	·	·	0.9	0.9	·	·	·	·	·	·	·	·	·	6.4	1.1	·	1.5	2.5	1.8	8.5	1.5	·	·	6.4		30.7	55	-25	11	7	10	9
	Lauchert	Genkingen	773	·	·	·	3.2	·	·	·	0.8	1.1	3.3	0.9	·	·	6.5	0.6	·	·	0.1	0.3	8.9	13.5	2.7	·	5.3	12.2	6.3	2.4	5.6	·	2.8		76.7	93	- 5	18	13	15	9
		~~Stetten u. H.~~ +	~~706~~	0.0	·	·	4.1	0.1	·	·	0.1	1.9	2.2	0.5	·	·	2.6	0.0	·	·	·	·	5.7	5.0	4.1	0.0	1.3	4.3	6.4	1.7	0.9	3.0	0.7		41.8	65	-22	17	11	14	4
		~~Trochtelfingen~~ ++	~~700~~	·	·	·	0.0	·	·	·	·	0.8	2.3	3.7	·	·	3.3	0.4	·	·	·	0.1	11.0	11.8	2.0	·	5.2	2.8	8.0	·	·	·	0.0		51.4	64	-29	12	9	10	12
		Bitz	883	·	·	·	5.0	0.8	·	0.3	0.7	3.0	2.5	0.2	·	·	2.6	·	·	·	·	0.3	8.3	3.0	0.2	·	1.7	8.6	7.8	1.5	·	4.4	2.6		58.5	77	-17	18	12	10	6
		Harthausen	735	·	·	·	2.3	·	·	·	·	1.4	2.6	0.1	·	·	1.2	·	·	·	·	·	9.8	4.8	3.1	·	1.1	3.9	5.8	0.9	·	0.2	2.5		39.7	66	-20	14	11	9	6
	Abl.	Otterswang	610	·	·	·	0.2	·	·	0.2	·	·	0.3	1.3	0.3	·	0.3	·	·	·	·	·	4.8	2.3	1.1	3.3	4.7	5.6	1.7	·	·	5.3	11.3		42.7	62	-26	15	9	10	2
		Mengen	560	·	·	·	0.4	·	·	·	0.3	0.2	1.0	0.2	·	·	0.8	0.2	·	·	·	·	3.8	0.6	·	·	1.5	3.0	5.0	2.2	·	·	(3.5)		22.7	41	-33	14	7	6	·
	Don.	Saulgau	586	·	·	·	0.5	·	·	0.0	0.8	0.2	1.4	·	·	·	0.0	·	·	·	0.0	·	3.9	0.9	0.4	·	1.9	4.6	3.6	2.4	·	·	5.1		30.7	52	-28	12	7	7	4
		Riedlingen	540	·	·	·	0.6	·	·	·	0.5	0.0	2.5	0.2	·	·	0.5	0.9	·	·	·	0.0	3.7	0.7	·	·	·	2.6	5.4	2.5	0.0	0.0	5.2		25.3	49	-27	12	6	3	1
	Gr. Lauter	St. Johann	765	0.0	·	·	4.0	0.3	·	0.7	2.8	1.9	4.1	1.2	·	·	5.7	0.1	·	·	0.0	0.0	6.8	7.8	1.5	0.4	2.4	14.9	6.0	3.0	7.0	0.6	1.8		73.0	83	-15	20	15	13	10
		Münsingen	720	0.1	·	·	5.1	0.2	·	0.4	1.2	2.8	2.1	0.4	0.0	·	3.0	0.9	·	·	0.0	0.0	5.1	2.2	0.2	0.0	1.9	7.4	2.8	2.8	3.6	·	0.8		43.0	66	-22	14	12	13	6
		Frankenhofen	740	·	·	·	2.3	0.4	·	·	1.3	1.4	1.5	0.9	·	·	2.2	0.2	·	·	·	·	2.3	0.5	2.5	·	1.7	2.7	2.0	·	·	0.2	7.0		29.6	48	-31	16	11	12	3
	D.	Ehingen	514	·	·	·	0.5	·	·	0.0	1.4	0.2	0.2	0.3	·	0.6	1.5	·	·	·	0.0	·	0.4	·	0.3	·	1.3	2.9	1.4	2.4	0.0	·	3.4		16.8	31	-37	14	7	7	·
	Riß	Eichen	610	·	·	·	0.0	·	·	·	·	0.2	0.3	0.1	·	·	2.0	·	·	·	0.3	·	1.8	1.0	1.1	·	1.5	5.0	3.4	5.0	·	·	5.0		32.7	45	-40	13	9	8	3
		Biberach	540	0.0	·	·	0.4	·	·	·	·	0.1	0.7	0.0	0.0	·	0.3	0.0	·	·	0.4	·	0.7	1.3	2.0	·	0.9	3.3	3.3	4.8	·	0.0	5.1		23.8	36	-42	13	6	8	3
		Schemmerberg	510	·	·	·	0.4	·	·	0.6	0.7	0.4	0.5	1.3	·	·	0.6	·	·	·	0.6	·	1.2	1.6	1.7	·	·	4.7	2.5	3.6	0.2	·	3.2		24.3	41	-35	16	8	11	3
	Donau	Ochsenhausen	614	0.0	·	·	1.5	0.3	0.1	·	·	·	0.3	0.2	0.1	·	·	·	·	·	0.2	·	·	1.3	3.7	·	0.5	8.5	5.6	·	1.8	·	13.1		37.8	57	-28	14	7	12	2
		Maselheim	542	·	·	·	1.0	·	·	·	1.2	0.7	1.9	0.3	·	·	0.8	·	·	·	0.7	·	3.3	0.3	1.9	·	1.5	7.0	4.4	4.8	·	·	6.3		36.1	48	-39	15	10	11	5
		Rot	605	·	·	·	5.6	·	·	0.7	·	0.2	0.3	0.6	·	·	1.1	·	·	·	·	·	·	3.2	3.8	·	0.6	7.7	2.3	3.2	·	·	8.6		44.4	29	-30	13	8	9	·
Iller	Obere Iller	Nebelhorn	1920	·	·	·	9.7	0.1	0.6	0.5	6.8	6.5	8.5	2.7	·	·	0.8	0.4	·	·	5.6	0.1	0.5	6.8	8.4	5.2	0.7	6.4	5.7	2.4	·	·	4.5		82.9			21	13	21	30
		Birgsau	950	·	·	·	9.0	0.3	·	·	3.5	14.3	8.6	2.6	0.0	·	1.8	1.4	·	·	1.3	1.8	2.0	15.6	1.6	·	0.3	5.1	11.7	0.2	·	·	5.1		86.2	61	-53	18	15	14	16
		Oberstdorf	811	·	·	·	8.8	0.4	·	0.0	4.5	7.6	8.3	1.6	0.2	0.0	1.0	0.9	·	·	1.1	2.0	5.5	8.3	0.5	·	0.2	3.4	11.3	0.0	·	·	4.7		70.3	53	-64	18	13	15	10
		Rohrmoos	1070	·	·	·	16.4	0.7	·	0.0	2.4	13.6	4.2	4.8	·	·	2.2	0.0	·	·	0.3	1.4	4.6	10.0	0.0	·	2.0	6.3	11.1	2.0	0.0	·	3.5		85.5	44	-107	16	14	15	30
		Ofterschwang	864	·	·	·	3.5	·	·	·	1.2	14.2	2.3	2.1	·	·	10.6	2.1	·	·	1.1	0.0	6.2	5.7	·	·	0.6	6.6	12.8	5.3	·	·	3.6		77.3			14	14	11	10
		Sonthofen	735	·	·	·	7.6	0.0	·	·	3.0	4.9	5.8	5.3	·	·	1.5	0.5	·	·	0.6	0.0	4.8	6.6	0.0	·	0.0	2.6	14.1	4.9	·	·	2.6		64.8	50	-66	14	12	9	7
		Oberjoch	1136	·	·	·	8.8	0.3	·	·	6.8	6.4	12.7	8.4	0.1	0.1	5.4	2.6	0.0	·	1.5	2.0	5.3	12.4	1.1	0.0	4.5	2.9	17.5	2.0	·	·	2.1		103.4	68	-50	20	17	20	25
		Bad Oberdorf	850	·	·	·	9.5	0.1	·	·	4.3	9.3	10.8	6.5	0.0	·	3.4	(2.0)	·	·	1.8	1.2	5.6	11.0	0.6	·	4.2	2.7	15.6	2.2	·	·	2.7		93.5	74	-32	18	16	16	13
		Wärterh. a. Steigbach	935	·	·	·	11.6	0.1	·	·	3.5	7.5	6.5	4.6	0.0	·	5.1	0.4	·	·	0.9	0.4	7.6	10.5	0.0	0.1	1.3	3.8	16.5	6.9	·	·	2.1		84.4	50	-90	18	13	14	17
		Immenstadt	731	0.2	0.3	·	9.5	0.0	·	·	2.6	4.2	6.5	3.3	·	·	3.8	0.0	·	0.2	0.6	0.0	7.3	9.0	0.0	·	9.0	2.9	15.1	6.5	·	·	1.8		82.8	56	-66	17	13	13	9
		~~Unterzellhaus~~ *	~~890~~	·	·	·	7.2	0.0	·	0.4	1.6	1.7	2.7	1.8	·	·	1.7	0.9	·	0.1	0.9	0.6	4.9	6.7	2.1	·	1.5	5.9	12.6	6.6	·	·	2.1		62.0	51	-53	14	14	14	12
		Kranzegg	860	·	·	·	10.7	0.0	·	0.6	0.9	7.0	6.5	6.2	·	·	6.5	2.3	·	0.5	0.3	0.9	5.9	5.3	0.8	·	1.2	5.3	15.4	3.6	·	·	2.6		82.5	62	-50	19	13	13	11
	M. L.	Diepolz	1040	·	·	·	9.8	0.5	·	·	3.0	5.2	5.8	2.9	0.5	·	4.0	0.6	·	·	0.0	1.2	5.9	8.0	1.2	0.0	0.9	2.5	22.3	5.6	·	·	6.1		86.0	53	-77	18	14	14	11

* Messtetten 910 + Trochtelfingen 700 * Badelsberg 896
** Sigmaringen-Gorheim ++ Stetten u. H. 706

Tägliche Niederschlagshöhen in Millimetern, gemessen um 7 Uhr morgens

April

Flußgebiet		Ort	Seehöhe m	1	2	3	4	5	6	7	8	9	10	11	12	13	14	15	16	17	18	19	20	21	22	23	24	25	26	27	28	29	30	31	Monatssumme mm	Monatssumme % d. Norm.	Abweichung v. d. Norm.	Zahl der Tage mit Niederschl. ≥0.1	≥1.0	≥0.1	☒
Iller	Mittlere Iller	Martinszell	740	·	·	·	8.1	0.0	·	0.2	1.2	4.1	4.5	1.6	0.2	0.0	1.5	1.6	0.0	·	0.5	1.4	5.8	9.1	1.8	0.3	0.3	6.2	10.5	4.9	·	0.0	1.9		65.7	57	-45	20	15	17	10
		Buchenberg	905	·	·	·	6.0	0.0	·	0.6	1.0	1.9	2.8	1.2	0.0	·	2.9	1.2	·	·	0.0	0.0	3.5	6.2	2.1	0.0	0.4	4.5	9.2	7.5	·	·	2.9		53.9	41	-78	16	14	10	10
		Kempten (El.-Werk)	665	0.0	·	·	3.2	0.0	·	0.2	0.4	1.2	0.5	0.5	0.4	0.0	0.3	0.3	0.0	·	0.8	0.0	2.6	3.8	1.7	0.0	0.1	6.2	5.5	6.3	0.0	·	3.2		37.2	38	-60	18	9	15	9
		Krugzell	667	·	·	·	8.0	0.1	·	1.0	0.0	1.7	1.8	2.3	0.1	·	0.3	0.1	·	·	0.9	0.5	5.3	3.1	0.3	0.0	0.5	7.4	10.4	5.3	0.1	·	3.6		52.8	57	-36	20	11	16	10
		Frauenzell	731	·	·	·	8.5	0.0	·	2.6	·	0.2	3.3	2.1	0.0	·	1.5	0.0	·	·	1.8	0.2	6.9	1.2	3.3	·	1.0	11.5	7.1	4.5	·	·	2.9		64.6	54	-44	16	14	10	7
		~~Unterkürnach~~ [x]	~~930~~	·	·	·	2.7	0.0	·	1.0	0.8	1.5	2.2	0.8	0.0	·	1.6	0.0	·	·	1.0	0.2	2.9	2.8	1.1	·	0.2	7.2	5.6	7.7	·	·	4.5		43.6			17	13	11	9
		Ittelsburg	718	·	·	·	7.2	0.2	·	0.2	·	1.0	2.6	0.6	0.0	·	2.1	0.2	·	·	0.6	0.1	3.9	1.7	0.8	·	2.3	9.5	7.6	4.9	·	·	7.4		52.9	56	-41	18	11	11	9
	Untere Iller	Wurzach	650	·	·	·	10.0	·	·	3.5	·	3.8	2.5	3.5	3.2	·	6.3	·	·	·	3.1	·	2.1	9.1	·	6.3	2.5	2.1	3.6	3.8	·	·	5.0		70.4			16	16	11	2
		Leutkirch	660	0.0	·	·	6.0	0.2	·	1.3	0.1	0.3	2.1	3.2	1.0	0.0	0.6	·	·	·	0.1	0.3	5.8	2.5	3.4	0.0	0.8	5.8	1.8	3.9	0.2	·	5.3		50.7	54	-42	19	11	14	6
		Memmingen	600	·	·	·	12.5	0.2	0.0	0.7	0.1	0.2	0.2	0.5	1.7	0.3	1.7	0.0	·	·	0.0	0.0	5.4	0.1	3.2	·	0.4	9.5	7.0	6.5	0.2	0.0	7.0		57.4	72	-23	19	9	11	7
		Jedesheim	500	·	·	·	0.2	·	·	0.0	0.1	0.1	3.7	0.1	0.0	·	0.1	·	·	·	0.1	0.0	1.5	0.1	0.0	·	2.0	5.5	2.5	4.5	·	·	9.4		23.9			14	7	12	4
Lech bis Iller	Blau	Westerheim	815	·	·	·	5.8	0.5	·	1.6	2.0	3.3	2.8	·	·	·	6.1	·	·	·	0.0	0.1	8.6	2.5	1.6	0.5	2.4	9.3	2.3	4.5	2.8	·	1.0		57.7	71	-23	18	15	14	13
		Seissen	707	·	·	·	2.4	·	·	·	0.8	·	2.6	0.6	·	·	1.7	·	·	·	·	·	3.8	0.0	0.0	0.0	0.9	2.8	0.6	2.5	0.7	·	5.1		24.5	41	-35	12	7	4	3
		Bermaringen	650																																					
		Ulm ~~(Gattiergasse)~~	~~546~~ 470	·	·	·	1.2	0.0	·	·	0.9	·	1.4	0.9	·	·	0.8	0.2	·	·	0.0	0.0	0.0	7.5	1.7	0.1	2.1	3.0	1.1	4.9	0.4	0.1	4.3		30.6	54	-26	16	9	7	1
	D.	Weißenhorn	500	·	·	·	·	·	·	·	0.4	0.7	1.1	1.1	·	·	0.7	0.0	·	·	0.2	·	2.9	1.0	·	·	1.0	9.0	2.9	6.2	·	·	7.7		34.9	61	-22	13	9	3	2
	Günz	Obergünzburg	738	0.3	·	·	7.3	0.2	·	0.1	0.4	0.8	3.2	3.5	0.2	·	4.0	0.4	·	·	0.9	0.3	6.5	2.4	0.8	·	0.8	9.4	7.0	6.9	0.2	·	3.1		58.7	62	-36	22	10	10	10
		Ottobeuren	660	·	·	·	11.0	2.0	·	1.2	·	0.5	1.9	1.6	·	·	1.8	·	·	·	0.6	·	4.5	1.1	0.2	·	1.4	10.5	7.4	6.3	·	·	6.7		58.7	68	-28	16	13	10	8
		Arlesried	650	·	·	·	4.4	0.3	·	1.0	0.7	0.5	1.4	1.2	0.1	·	0.7	·	·	·	0.1	·	6.4	0.0	0.8	·	0.7	16.2	4.4	8.6	·	·	4.8		52.3	69	-24	17	9	9	8
		Günzburg a. D.	450	·	·	·	0.6	0.0	·	0.0	0.8	0.0	1.8	1.0	·	·	0.6	·	·	·	0.2	·	7.6	·	0.0	·	2.1	10.9	1.6	6.2	0.6	0.5	8.4		42.9	78	-12	14	8	5	1
	Mindel	Mindelheim	607	·	·	·	4.1	0.4	·	1.2	0.2	0.4	1.2	0.6	0.2	·	3.8	·	·	·	0.1	0.0	2.5	1.1	0.2	·	0.2	7.9	3.9	8.3	·	·	4.5		40.8	58	-29	18	10	4	5
		Röfingen	474	·	·	·	0.3	0.0	·	0.0	2.0	0.0	1.0	1.8	·	·	0.3	0.0	·	·	0.0	·	6.7	7.5	·	·	3.8	11.8	2.8	9.5	0.4	0.5	5.7		57.1	92	- 5	14	10	9	2
		Krumbach	514	·	·	·	·	0.0	·	·	0.1	1.2	1.5	0.5	·	·	0.2	0.2	·	·	0.4	·	3.7	2.7	·	·	2.5	12.5	5.3	7.2	0.0	·	2.0		46.0	64	-26	14	9	8	3
	Brenz	Ettlenschieß	656	·	·	·	5.8	·	·	0.5	1.5	1.2	3.2	0.4	·	·	3.8	·	·	·	·	·	8.9	2.0	·	0.8	0.8	4.1	1.9	6.1	3.2	·	7.0		57.2	81	-12	16	12	10	5
		Niederstotzingen (Wwk.)	452	·	·	·	2.5	·	·	·	0.7	0.1	1.8	0.5	0.0	·	0.2	·	·	·	0.1	·	7.0	0.5	·	0.0	2.4	0.5	1.3	5.8	1.7	0.6	4.8		30.5	60	-20	16	8	7	·
		Heidenheim	494	·	·	·	4.2	·	·	0.1	0.3	0.1	1.8	3.1	·	·	1.6	·	·	·	0.2	·	11.6	2.4	·	·	0.0	1.7	3.2	7.5	5.2	0.3	2.3		45.6	42	-12	16	11	6	2
		Gundelfingen	440	·	·	·	1.4	0.0	·	0.0	0.3	0.0	1.3	0.0	·	·	0.2	0.0	·	·	0.0	·	10.5	3.1	0.0	0.0	1.6	0.0	3.9	7.1	1.6	1.0	8.8		41.4	86	- 7	12	10	6	2
	Donau	Blindheim(Bhf.)	416	·	·	·	0.3	0.0	·	·	0.0	·	1.3	0.1	·	·	0.5	·	·	·	·	·	6.4	6.5	2.3	·	5.3	1.0	2.3	3.7	4.1	2.1	6.7		49.1	112	+5	14	11	8	2
		Eglingen	549	·	·	·	1.7	·	·	·	0.2	0.1	0.9	0.6	·	·	1.9	·	·	·	0.1	·	7.4	4.1	4.1	0.8	2.4	2.5	3.6	8.7	8.4	2.9	8.9		57.3	113	+9	18	12	10	3
		Stillnau	430	·	·	·	0.3	·	·	·	·	0.0	0.8	0.1	·	·	0.1	·	·	·	·	·	0.3	1.4	5.6	2.0	3.1	0.4	7.5	3.1	17.5	7.1	5.3		60.6	132	+15	15	9	10	2
	Wörnitz	Wörnitz	488	·	·	·	1.7	0.0	·	0.3	0.4	0.2	1.3	0.0	·	·	2.0	·	·	·	·	0.0	0.1	2.4	0.1	·	0.1	·	0.7	5.1	10.6	·	5.5		28.5	57	-21	14	7	7	·
		Dinkelsbühl	440	·	·	·	1.4	0.0	·	·	0.0	0.0	2.2	·	·	·	2.2	·	·	·	·	0.4	2.1	1.4	0.4	·	1.4	·	6.3	4.5	12.6	0.4	4.8		40.1	74	-14	13	11	7	·
		Feuchtwangen	453	·	·	·	2.5	0.0	·	1.8	1.2	1.4	3.1	0.4	·	·	1.9	·	·	·	0.0	0.3	1.3	1.4	·	·	1.6	0.9	3.1	5.8	21.7	2.9	4.9		56.8	127	+12	17	14	8	·
		Öttingen	440	·	·	·	2.4	0.0	·	0.2	0.0	0.1	2.6	0.0	·	·	1.2	·	·	·	0.0	0.0	3.6	1.0	0.8	·	0.3	0.0	6.5	5.7	3.3.9	3.7	3.5		65.5	139	+19	14	10	6	·
		Wemding	456	·	·	·	1.9	0.3	·	0.5	0.1	0.1	2.4	0.3	·	·	1.6	·	·	·	·	·	2.2	1.4	0.8	·	1.2	1.4	4.6	10.1	32.2	3.2	3.6		67.9	133	+17	18	12	11	3
		Bopfingen	470	·	·	·	2.3	·	·	·	0.3	2.3	2.3	1.2	·	·	2.0	·	·	·	·	·	0.5	2.1	3.4	0.4	1.2	2.1	0.2	3.1	5.3	11.9	2.8	9.8		43.2	89	- 7	18	14	9	2
		Nördlingen	436	·	·	·	3.1	·	·	·	·	0.2	2.2	0.1	·	·	0.8	·	·	·	·	·	3.3	1.7	1.4	0.1	0.2	0.6	7.5	6.7	22.2	2.4	10.6		63.1	141	+18	16	10	8	·
		Möttingen	413	·	·	·	2.7	·	·	0.3	·	0.3	0.5	2.1	·	·	0.6	·	·	·	·	·	3.6	1.8	1.6	·	1.6	0.6	6.4	6.1	20.1	2.2	5.5		56.0	137	+15	16	11	6	1
		Donauwörth (Kulturbauamt)	410	·	·	·	1.2	0.0	·	0.8	0.0	0.0	2.9	0.3	·	·	1.5	·	·	·	·	0.0	1.4	2.6	3.3	0.0	2.6	0.2	4.7	10.1	15.8	5.5	3.3		56.2	128	+12	15	12	9	1
	Donau	~~Buchdorf~~ [xx]	~~587~~	·	·	·	1.7	0.0	·	0.4	0.6	0.3	4.4	0.0	·	·	1.6	0.1	·	·	·	·	1.6	4.2	·	·	2.5	2.4	4.2	10.8	21.9	5.2	3.0		64.9	121	+12	16	12	7	·
		~~Seyfriedsberg~~ [+]	~~671~~	·	·	·	1.3	·	·	0.3	1.1	1.2	0.4	0.0	·	·	0.4	·	·	·	·	·	6.6	1.3	·	·	3.8	7.7	1.7	5.1	0.0	0.0	8.2		39.1	52	-37	13	10	8	3
		Bliensbach	437	·	·	·	0.4	0.0	·	0.6	0.4	0.1	0.4	1.7	·	·	0.5	·	·	·	·	·	7.0	1.5	0.0	·	(3.0)	1.0	2.9	11.5	2.6	1.5	6.1		41.2	82	- 9	16	10	10	1
		Kreppen	460	·	·	·	3.5	·	·	·	0.8	1.0	0.6	0.3	0.0	·	1.1	0.1	0.1	·	·	·	5.8	1.8	·	·	4.3	3.2	3.3	8.7	0.1	0.7	3.2		44.6	67	-22	17	10	8	7
Lech	Wertach bis Quelle	~~Rieflenten~~ [++]	~~898~~	·	·	·	5.1	·	·	·	5.4	10.7	9.3	6.2	1.3	·	1.6	2.3	·	·	1.8	·	3.2	10.3	0.9	·	2.3	3.8	11.8	4.9	·	·	2.7		83.6			17	16	11	12
		Fallmühle	928	·	·	·	9.0	·	·	·	5.5	13.0	8.2	6.0	·	·	5.8	1.5	·	·	2.5	·	5.2	9.2	3.0	·	1.2	6.0	14.0	3.0	·	·	4.0		97.1	65	-53	16	16	13	12
		Füssen a. L. Horn	796																																					
		Neuschwanstein	965	·	·	·	12.2	·	·	0.5	8.4	11.7	15.6	6.4	·	·	6.6	3.6	·	·	2.1	2.3	2.6	14.2	2.8	·	1.9	9.2	14.6	2.7	·	·	4.3		121.7	103	+4	18	17	16	20

[x] Wiggensbach 857 [+] Ziemetshausen 485
[xx] Kaisheim 743 [++] Pfronten-Steinach 848

1938 **Tägliche Niederschlagshöhen in Millimetern, gemessen um 7 Uhr morgens** April

Flußgebiet		Ort	Seehöhe m	1	2	3	4	5	6	7	8	9	10	11	12	13	14	15	16	17	18	19	20	21	22	23	24	25	26	27	28	29	30	31	Monatssumme mm	% d. Norm.	Abweichung v. d. Norm.	Zahl der Tage mit Niederschl. ≥0.1	≥1.0	≥0.1	▦
Lech	Wertach bis Quelle	Buching	810	.	.	.	9.5	0.0	.	1.2	1.6	6.6	6.1	6.3	0.2	.	3.6	3.1	.	.	1.1	0.8	1.3	10.4	0.7	.	2.3	7.0	14.0	3.1	.	.	2.2		80.1	76	-25	19	15	16	12
		Lechbruck	736	.	.	.	10.0	0.1	.	0.1	2.1	2.5	3.8	4.2	.	.	2.7	1.6	.	.	1.4	0.9	2.3	4.7	0.2	.	1.3	8.9	7.6	3.6	.	.	2.1		60.1	62	-37	19	15	15	10
		Steingaden	774	.	.	.	9.3	0.4	.	0.3	1.7	0.0	6.1	3.1	0.0	.	1.3	1.1	.	.	1.1	0.7	2.1	4.3	0.8	.	1.3	8.6	8.4	4.2	.	.	2.3		57.4	56	-45	18	14	10	8
		~~Peiting~~ ×	~~710~~	.	.	.	7.2	0.6	.	0.6	2.0	1.1	3.5	1.4	0.3	.	1.7	0.8	.	.	3.2	1.6	2.2	2.9	1.8	.	0.6	11.1	7.0	5.3	.	.	0.8		55.9	64	-32	20	14	16	12
		Denklingen	700	.	.	.	4.4	0.0	.	1.2	0.8	0.8	2.9	0.9	0.1	.	4.8	0.2	.	.	1.3	0.2	2.2	4.2	1.5	.	0.1	12.4	5.2	7.2	.	.	1.4		51.8	62	-32	19	12	13	8
		Landsberg a. L.	587	.	.	.	6.4	0.5	.	0.5	0.5	1.9	2.5	0.4	0.5	.	0.6	.	.	.	0.4	0.0	1.6	3.2	1.6	.	1.0	7.1	10.0	3.6	.	0.1	1.1		49.5	67	-31	19	11	11	4
		Lager Lechfeld	550	.	.	.	3.8	0.0	.	0.1	2.3	0.4	1.2	1.2	0.0	.	0.6	0.0	.	.	0.0	0.0	2.2	5.3	2.0	0.1	0.5	3.4	6.1	10.0	.	0.0	2.1		41.3	64	-24	16	11	11	4
		Issing	720	.	.	.	4.2	3.3	.	0.8	0.9	0.8	1.7	0.7	0.3	.	2.9	.	.	.	1.0	0.8	2.2	4.8	1.5	.	0.9	8.5	6.0	7.4	.	.	1.3		50.0	56	-39	19	12	14	10
		Augsburg-St. Stefan	500	.	.	.	2.9	0.0	.	0.1	0.9	0.1	0.7	0.7	.	.	0.7	.	.	.	0.0	.	5.2	0.0	.	.	2.8	3.7	4.0	10.0	0.3	1.0	3.2		41.3	63	-24	15	8	6	2
	Wertach	Wertach	915	.	.	.	12.6	0.2	.	0.0	2.5	3.5	8.6	3.5	.	.	4.1	1.5	.	.	0.5	0.6	6.9	11.8	3.2	.	2.6	7.6	15.8	6.9	.	.	1.2		93.6	65	-51	18	15	15	9
		Mittelberg	1000	.	.	.	18.0	0.7	.	0.1	3.5	7.5	6.4	3.8	0.1	0.0	4.0	0.0	.	.	1.8	0.9	5.8	13.3	2.5	.	1.8	9.2	3.2	7.0	.	.	2.1		91.7			19	15	14	13
		Nesselwang	868	.	.	.	11.4	0.7	.	0.0	1.9	5.4	7.4	6.5	0.0	0.0	2.6	1.2	.	.	1.0	0.7	3.7	11.1	2.3	.	1.5	6.0	13.4	4.0	.	.	0.9		82.2	69	-37	18	15	15	13
		Mittersulzberg	909	.	.	.	12.5	1.2	.	0.5	4.8	5.2	7.5	4.3	1.4	0.5	3.2	3.4	.	.	2.3	1.8	4.8	3.6	4.5	.	1.7	9.2	11.3	6.7	.	.	3.9		94.8	82	-21	21	19	19	17
		Markt-Oberdorf	757	.	.	.	2.7	0.1	.	0.0	2.4	2.6	2.9	2.3	0.2	0.0	3.0	1.0	.	.	3.1	0.5	2.6	3.5	0.6	0.0	0.1	5.3	6.0	4.5	.	.	1.0		44.5	48	-47	19	14	15	16
		Unterthingau	772	.	.	.	11.8	0.3	.	0.1	1.6	1.5	2.1	1.2	0.3	0.0	2.5	0.4	.	.	3.0	1.3	5.0	4.3	0.0	.	0.2	6.6	6.8	2.4	.	.	1.1		58.5	55	-48	19	14	15	11
		Kaufbeuren	674	.	.	.	4.9	0.2	.	0.4	1.5	0.7	3.7	0.6	0.0	0.0	1.5	0.3	.	.	1.5	0.0	2.4	3.5	0.0	0.0	0.0	5.8	5.2	7.7	.	.	1.7		41.3	48	-46	16	11	11	9
		Ingenried	660	.	.	.	5.5	0.5	.	0.5	0.6	1.2	3.1	2.9	0.0	.	2.9	0.3	.	.	0.6	0.0	2.3	4.5	0.3	.	0.2	10.9	8.3	7.3	.	.	0.0		51.4	69	-24	18	10	11	10
		Türkheim	599	.	.	.	4.1	2.1	.	1.0	0.1	2.6	2.1	0.2	0.1	.	1.5	0.0	.	.	0.5	0.8	1.5	2.7	0.4	.	0.9	10.3	6.3	3.7	.	.	3.2		44.0	60	-30	19	12	13	6
		Auerberg	1055	.	.	.	12.4	0.5	.	0.8	1.7	2.1	2.2	0.8	0.1	.	1.2	2.6	.	.	0.5	2.1	6.5	2.1	0.8	.	0.9	10.8	(6.0)	4.5	.	.	(2.9)		60.6	61	-39	20	13	13	14
		Krottenhill	885	.	.	.	12.5	0.3	.	.	3.2	0.4	3.9	2.6	0.0	0.0	0.8	1.3	.	.	2.1	1.9	4.1	4.4	1.1	.	0.2	14.5	6.9	6.5	.	.	2.6		69.9	69	-32	18	14	13	11
		Stocken	750	.	.	.	5.6	0.2	.	0.3	1.7	1.2	4.5	2.6	0.2	.	2.5	1.3	.	.	2.0	0.9	3.4	3.7	0.9	.	0.2	9.6	9.3	8.6	.	.	0.2		58.9	52	-53	20	13	13	8
		Hiltenfingen	558	.	.	.	3.9	0.0	.	0.0	0.2	1.3	0.8	0.3	0.0	.	0.5	.	.	.	0.1	0.0	1.5	3.6	0.6	0.1	0.5	4.3	7.8	8.2	.	.	2.8		37.1	55	-31	16	8	12	3
		Holzhausen	610	.	.	.	4.6	0.5	.	1.1	0.6	0.9	1.8	0.3	0.1	.	1.2	0.9	.	.	0.2	0.1	1.5	3.5	1.0	.	0.4	9.1	7.3	0.9	.	.	1.8		37.8	46	-45	20	10	15	3
	Lech	~~Ellgau~~ ××	~~421~~	.	.	.	0.0	0.0	.	0.3	0.1	0.0	2.8	1.4	0.0	.	1.0	0.0	.	.	0.0	0.0	2.1	5.4	0.6	0.0	8.8	1.8	7.6	11.7	5.8	4.1	5.7		53.8			15	12	6	3
		Rain a. L.	402	.	.	.	(2.0)	.	.	.	0.6	0.0	2.5	1.0	.	.	0.9	.	.	.	.	.	0.1	8.7	2.1	1.8	1.1	1.7	3.5	12.4	18.6	4.4	10.2		60.4	151	+20	16	13	6	3
Naab bis Lech	Paar bis Lech	Gundelsdorf	436																																					
		Neuburg a. D.	388	.	.	.	0.9	.	.	0.2	0.3	.	4.5	0.9	.	.	2.9	.	.	.	.	.	2.8	2.1	.	.	1.1	2.9	(3.0)	13.1	28.7	3.1	(5.0)		72.5	145	+23	15	11	6	.
		Ingolstadt (Stadtgärt.)	371	.	.	.	0.5	0.0	0.0	0.3	0.0	.	1.0	0.4	.	.	0.8	.	.	.	.	.	2.0	2.2	4.0	.	0.8	1.8	4.7	10.4	29.1	3.5	3.2		64.7	129	+14	15	10	8	3
		Ammerfeld	544	.	.	.	0.2	.	.	0.3	0.3	0.1	1.2	.	.	.	2.2	.	.	.	.	.	2.0	2.0	0.4	0.1	.	.	5.2	11.0	22.0	10.7	11.0		68.7	143	+21	15	10	9	3
	Paar	~~Eurasburg~~ +	~~515~~	.	.	.	2.5	0.0	.	0.0	1.2	0.2	0.0	1.5	.	.	1.5	0.4	.	.	0.0	.	3.2	1.7	0.1	.	.	7.5	3.1	8.2	14.6	1.7	0.8		48.2			15	11	8	1
		Aichach	400	.	.	.	2.1	.	.	.	0.0	0.0	2.4	2.1	.	.	1.4	0.0	.	.	0.0	.	7.6	6.1	0.0	0.0	1.2	1.5	1.8	(12.1)	21.4	2.2	1.1		63.0			13	13	5	1
		Pörnbach	400	.	.	.	1.3	.	.	0.3	0.7	1.7	1.8	0.4	.	.	1.0	0.0	.	.	.	0.0	2.3	1.0	3.8	0.0	2.3	4.8	4.7	18.7	21.2	4.3	1.3		71.6	123	+14	17	13	9	4
		Ludwigsmoos	380	.	.	.	2.1	.	0.0	0.1	0.2	.	3.7	1.5	.	.	1.6	.	.	.	.	.	1.6	3.5	.	.	.	3.0	6.2	15.5	23.0	5.4	2.1		69.5	142	+21	14	12	6	3
	Ilm	Scheyern	481	.	.	.	2.5	0.0	.	0.2	0.4	0.3	3.0	0.0	.	.	2.4	0.8	.	.	.	0.0	7.6	4.0	4.1	0.0	4.5	2.6	8.5	13.0	15.4	4.0	.		74.1	111	+7	16	12	9	5
		Hüll	488	.	.	.	2.5	0.1	.	1.1	1.0	1.0	3.7	1.9	.	.	1.8	0.6	.	.	.	.	3.2	0.6	0.6	0.2	2.0	1.8	8.9	19.9	27.0	10.5	0.7		89.1			20	14	10	1
		Geisenfeld	384	.	.	.	1.9	0.0	.	0.9	0.2	0.2	0.6	0.0	.	.	3.1	0.6	.	.	.	.	1.7	0.1	1.1	.	1.1	2.3	3.5	12.6	23.3	9.3	0.5		63.0	107	+4	17	10	6	1
	Don.	Siegenburg	397	.	.	.	1.5	0.0	.	0.0	.	2.2	1.5	0.0	.	.	1.7	2.5	.	.	0.0	0.0	0.0	.	0.2	0.0	0.6	2.3	4.0	9.4	52.0	3.7	0.1		81.7	146	+26	13	10	8	.
		Neustadt a. D.	350	.	.	.	.	0.8	.	.	0.3	1.5	1.3	0.0	.	.	2.4	.	.	.	.	.	0.5	.	2.1	.	.	2.5	7.4	9.7	46.4	7.4	0.4		82.7	169	+34	13	9	6	.
	Altmühl	Elbersroth	450	.	.	.	0.8	0.0	.	1.1	0.8	0.4	3.9	0.0	.	.	1.8	.	.	.	.	0.0	1.6	1.6	0.1	.	1.3	.	3.1	4.0	21.7	1.1	2.8		46.1	98	- 1	15	11	8	.
		Burk	470	.	.	.	1.2	0.2	.	0.1	1.7	1.0	1.9	0.0	.	.	1.6	.	.	.	.	.	0.4	2.2	0.2	.	1.0	0.1	3.5	6.0	25.2	0.2	4.0		50.5	108	+5	17	11	11	.
		Gunzenhausen	420	.	.	.	2.8	0.0	.	0.3	0.4	2.0	2.9	0.0	0.0	.	1.3	.	.	.	.	0.0	2.6	3.5	0.0	.	0.6	0.6	2.0	6.7	34.7	1.1	1.3		63.7	135	+16	15	11	7	1
		~~Degersheim~~ ++	~~597~~	.	.	.	2.2	.	.	0.8	.	1.2	2.2	0.5	.	.	2.3	.	.	.	.	.	2.3	3.1	0.2	.	1.7	.	4.8	7.5	43.4	1.3	2.3		76.3	141	+22	15	12	7	.
		Rehlingen	457	.	.	0.1	2.4	0.3	0.1	0.3	0.2	1.1	2.6	0.2	0.1	0.1	2.1	.	0.1	0.1	0.1	0.2	3.1	1.4	0.1	0.1	0.9	0.1	2.9	6.8	38.8	3.0	5.1		73.4	144	+22	21	11	15	3
		Eichstätt	388	.	.	.	1.2	0.0	.	0.4	0.0	1.1	2.0	0.0	.	.	1.6	0.0	.	.	0.3	0.0	3.0	1.5	0.0	1.1	0.3	0.7	3.4	12.5	39.6	3.2	7.0		78.9	168	+32	16	12	9	1
		Denkendorf	483	.	.	.	0.6	.	.	0.3	1.5	2.1	2.2	.	.	.	1.0	1.0	.	.	.	.	5.0	.	1.5	1.1	1.1	1.4	2.9	9.5	35.0	6.4	0.3		72.4	149	+24	17	14	7	1
		Thalmässing	410	.	.	.	1.9	0.0	.	0.0	0.5	1.7	3.1	0.0	.	.	1.6	.	.	.	.	0.0	5.5	0.7	.	0.2	0.9	0.3	0.0	7.7	32.3	3.6	2.5		62.7	121	+11	14	9	6	1
		Mühlhausen	400	.	.	.	1.3	0.2	.	.	1.8	2.6	0.3	2.5	.	.	(2.0)	.	.	.	.	.	2.0	0.4	.	.	2.0	.	(3.0)	5.4	16.4	4.3	1.4		45.6	100	0	15	12	7	.

× Herzogsägmühle 704 + Freienried 527
×× Druisheim 413 ++ Auernheim 607

Tägliche Niederschlagshöhen in Millimetern, gemessen um 7 Uhr morgens

April

Flußgebiet		Ort	Seehöhe m	1	2	3	4	5	6	7	8	9	10	11	12	13	14	15	16	17	18	19	20	21	22	23	24	25	26	27	28	29	30	31	Monatssumme mm	Monatssumme % d. Norm.	Abweichung v. d. Norm.	Zahl der Tage mit Niederschl. ≥0,1	Niederschl. ≥1,0	✳ ≥0,1	☒
Naab bis Lech	Altmühl	Daßwang	521	·	·	·	0.7	·	·	·	1.0	0.7	0.6	·	·	·	0.7	·	·	·	·	·	0.6	·	2.3	·	0.7	1.2	2.5	4.3	12.4	3.4	5.6		36.7	78	-10	14	8	7	3
		Dietfurt a. A.	364	·	·	·	1.7	0.2	·	·	0.8	1.7	1.0	0.1	·	·	1.8	0.0	·	·	·	0.0	3.4	0.1	5.2	0.7	1.1	·	4.3	7.8	31.4	2.2	5.2		68.7	160	+26	17	12	9	2
		Schlott	460	·	·	·	0.3	0.5	·	0.5	0.7	3.1	0.6	0.3	1.2	·	0.4	·	·	·	·	·	1.3	0.2	1.7	·	2.9	1.2	3.4	2.3	35.1	2.6	1.2		79.5	169	+33	19	12	9	1
	Naab bis Altmühl	~~Saal a. D.~~ ×	~~340~~	·	·	·	1.2	0.0	0.0	0.0	0.5	1.0	1.0	0.8	·	·	1.6	·	0.0	·	0.0	0.0	0.5	·	2.5	·	0.5	1.7	6.6	9.9	31.9	4.5	1.6		65.8	140	+19	15	11	6	·
		Laaber	520	·	·	·	2.3	·	·	3.7	4.2	1.4	0.8	·	·	·	0.6	·	·	0.2	·	·	0.8	·	0.4	0.1	3.5	0.4	1.3	1.6	5.0	5.6	3.2		35.1	59	-24	17	10	5	3
		Velburg (Str.-Aufs.)	510	·	·	·	1.9	0.4	·	0.2	1.8	3.2	2.8	0.0	·	·	1.4	·	·	·	0.0	·	0.8	0.1	2.3	2.0	2.1	1.0	4.2	3.6	9.0	4.3	8.0		49.1	88	- 7	13	14	10	1
		Painten	498	·	·	·	0.3	0.0	·	0.3	1.1	1.0	2.2	0.0	·	·	1.3	0.3	·	·	·	·	1.0	·	0.9	0.5	·	3.2	5.1	9.1	29.0	3.8	1.2		60.3	114	+7	16	11	10	3
Naab	Waldnaab	Bärnau	600	·	·	·	0.9	0.3	·	0.3	1.3	1.8	0.9	0.2	·	·	1.4	0.3	·	0.3	0.3	2.0	·	·	·	1.3	1.3	2.1	0.7	·	·	·	·		15.4	26	-46	16	7	11	3
		Tirschenreuth	500	0.1	·	·	0.2	·	·	0.2	0.7	0.9	1.1	0.2	·	·	0.3	0.2	·	0.8	0.2	1.9	·	·	·	1.7	1.1	1.2	0.3	·	0.1	·	·		11.2	25	-34	17	5	10	3
		Steinwald-Waldhaus	822	·	·	·	2.4	·	·	0.8	2.9	6.4		0.3	·	·	1.9	·	·	1.4	0.0	2.7	·	·	·	5.9	1.5	0.7	0.9	·	·	·	·		27.8			13	9	9	7
		Brand i. Opf.	576	·	·	·	4.4	0.6	·	0.4	2.5	4.4	5.3	0.5	·	·	1.5	·	·	0.4	0.0	2.4	·	·	·	5.3	1.0	0.5	·	·	·	·	·		29.2	41	-44	13	8	10	5
		Erbendorf	510	·	·	·	0.6	0.1	·	0.4	1.9	0.7	0.5	0.0	·	·	0.3	·	·	0.0	·	0.7	·	·	·	3.5	0.8	1.3	0.0	·	·	·	·		11.3	18	-51	11	3	8	1
		Flossenbürg	620	·	·	·	1.5	0.8	0.0	1.2	1.3	0.8	3.8	0.0	0.0	·	2.0	·	·	·	0.6	3.4	·	·	0.1	3.8	2.1	1.8	1.3	·	·	·	·		24.5			14	10	11	3
		Weiden	398	·	·	·	1.6	0.9	·	0.7	1.3	1.4	1.1	·	·	·	0.5	·	·	0.7	·	0.6	·	·	·	1.8	2.9	0.2	·	·	·	·	·		13.7	27	-36	12	6	8	·
	Heidenaab	Kemnath	456	·	·	·	1.4	0.7	·	1.1	2.2	1.6	2.9	0.1	·	·	0.6	·	·	0.5	·	0.6	·	·	·	4.4	2.6	0.4	·	·	·	·	0.7		19.8	40	-29	14	7	8	2
		Pressath	425	·	·	·	1.5	0.4	·	0.4	2.4	1.1	1.6	0.0	0.0	·	0.3	0.0	0.0	0.2	·	0.5	·	·	·	1.6	0.8	0.4	·	·	·	·	0.0		12.2	26	-35	12	5	8	3
		Heinersreuth	515	0.2	·	·	3.4	0.2	·	0.6	2.5	2.0	4.6	·	·	·	0.2	0.2	·	·	·	1.7	·	0.4	·	2.0		0.5	·	·	·	1.1		19.6	36	-34	14	7	10	4
		Weiherhammer	390	·	·	·	1.4	0.4	·	0.1	2.0	0.7	0.8	·	·	·	0.1	·	·	1.5	·	0.0	·	0.0	0.0	0.8	0.1	·	0.0	·	·	·	·		7.9	16	-42	10	3	5	·
	Pfreimd	Oberfahrenberg	802	·	·	·	1.6	·	0.1	0.5	1.0	4.0	2.7	0.0	·	·	0.6	0.3	·	·	·	0.4	·	0.2	0.1	1.7	1.5	0.8	1.5	0.4	·	·	·		17.4	30	-41	16	7	12	3
		~~Waidhaus~~ ××	~~510~~	·	·	·	1.3	0.8	0.0	1.0	2.1	1.1	3.6	0.0	0.0	·	·	·	·	0.7	·	1.0	1.3	0.0	0.0	0.8	1.6	1.2	0.0	·	1.0	1.9	·		19.4	32	-41	14	11	13	4
		Lohma	500	0.1	·	·	2.4	0.6	·	1.2	6.0	0.8	3.1	0.0	·	·	0.1	·	·	0.0	·	3.6	·	0.0	0.0	4.8	1.5	0.8	2.4	0.0	0.0	2.9	0.0		30.3			14	9	10	4
		~~Pfreimd~~ +	~~370~~	1.2	·	·	3.5	1.4	·	0.8	2.8	1.7	0.4	·	·	·	1.2	·	·	0.5	·	0.8	0.4	·	0.0	3.8	2.7	0.9	0.5	2.1	·	2.1	·		26.8	61	-17	17	10	9	4
	Schwarzach	Waldmünchen (Forstamt)	492	·	·	·	1.2	1.5	·	0.7	2.8	1.5	3.7	3.4	·	·	1.0	·	·	0.5	0.1	0.0	0.1	0.0	1.9	2.5	1.7	1.3	3.8	4.2	1.5	17.0	0.2		51.6	91	- 5	20	15	12	·
		Grafenkirchen	510	·	·	·	2.9	0.9	0.0	0.3	3.4	1.2	2.1	1.6	·	·	0.6	0.0	·	·	0.0	0.0	·	·	0.2	0.4	1.6	2.4	1.3	1.1	7.0	6.1	·		33.1	53	-29	16	9	10	1
		Schönsee	655	0.1	·	·	1.8	0.7	·	·	2.1	2.3	2.2	0.6	·	·	0.3	·	·	0.7	·	1.2	·	·	0.8	6.2	2.3	1.6	3.1	1.3	·	2.4	·		23.7	44	-38	17	11	11	1
		Dieterskirchen	500	·	·	·	2.3	1.4	·	0.0	2.4	1.5	2.8	0.1	·	·	0.3	0.0	·	0.2	0.0	0.0	·	0.0	1.4	6.8	1.4	2.4	0.5	·	0.0	3.7	·		27.2	43	-36	14	10	10	2
	Naab	Schwarzenfeld	363	·	·	·	4.0	·	·	1.0	2.0	3.0	2.0	·	·	·	1.0	·	·	1.0	·	4.0	·	·	1.0	2.0	1.0	1.0	2.0	0.0	0.0	3.0	·		23.0	67	-14	14	14	10	9
		Weiher	513	·	·	·	0.2	0.3	·	0.3	0.4	0.3	0.0	·	·	·	0.0	·	·	0.5	0.0	0.3	·	·	0.1	0.0	0.4	0.2	0.0	·	·	·	0.5		3.5	8	-43	11	11	8	2
	Vils	Großschönbrunn	450	·	·	·	·	·	·	0.0	4.2	2.1	3.2	0.0	·	·	0.0	·	·	0.1		0.7	0.0	0.0	0.0	1.1	1.5	0.1	2.1	·	·	·	·		15.1	27	-40	9	6	5	·
		Edelsfeld	521	·	·	·	5.0	0.2	·	0.5	1.8	2.1	1.9	·	·	·	0.0	·	·	0.4		0.6	0.4	0.0	0.0	1.2	·	·	3.3	·	·	0.1	9.5		27.0	47	-30	13	7	8	1
		Sulzbach	427	·	·	·	3.2	0.3	·	0.1	0.8	0.5	1.6	·	·	·	0.3	·	·	0.0	0.0	0.0	·	·	·	0.0	0.9	0.5	·	1.1	0.6	0.4	0.0	6.7		17.0	35	-31	13	4	6	2
		Amberg (Maria-Hilf-Berg)	519	·	·	·	1.7	0.3	·	0.0	0.0	1.6	2.8	0.1	·	·	0.0	0.0	·	0.0	0.0	0.0	·	0.0	0.0	0.0	0.0	0.0	·	1.6	0.9	1.1	0.6	1.8		12.5	26	-36	10	6	5	1
		Ursensollen	540	·	·	·	1.6	0.4	·	0.3	1.1	1.4	0.8	0.1	·	·	0.3	·	·	0.1	0.0	0.3	·	0.1	0.0	0.2	1.2	0.0	1.0	0.4	1.2	2.3	5.0		17.8	37	-30	18	8	10	·
		Schmidmühlen	355	·	·	·	0.0	0.0	·	0.0	1.5	2.3	0.0	·	·	·	0.0	·	·	0.0	·	·	0.0	0.0	3.4	0.7	1.4	·	1.7	·	5.4	2.6	1.3		20.3	41	-29	9	8	4	1
Regen	Schwarzer Regen	Eisenstein	794	·	·	·	5.3	2.3	0.2	1.4	3.4	2.2	3.2	2.4	0.2	·	8.5	0.0	·	0.0	0.6	0.0	·	0.0	3.2	2.4	1.4	7.0	1.3	5.2	1.0	13.5	·		64.7	67	-28	19	16	17	6
		Schachtenbach	900	·	·	·	3.6	3.6	0.5	3.1	5.4	10.1	3.9	3.1	·	·	(7.0)	·	·	·	0.8	·	·	·	7.5	4.2	4.1	3.9	1.0	1.0	4.0	13.5	·		86.3	81	-21	18	16	17	8
		Zwiesler-Waldhaus	700	·	·	·	3.7	(1.0)	·	1.2	2.7	2.8	3.0	2.1	·	0.2	6.1	·	·	0.1	0.2	0.0	0.0	0.1	0.2	3.5	1.5	5.3	1.1	5.8	3.2	15.1	·		58.9	69	-26	20	15	16	9
		Rabenstein	676	·	·	·	5.5	2.4	0.3	3.5	6.4	6.2	2.3	0.8	·	·	4.5	0.1	·	0.3	0.2	0.0	0.1	0.2	0.8	4.5	0.7	5.0	0.3	0.4	0.2	13.3	·		58.0	68	-27	22	10	15	8
		Zwiesel	590	·	·	·	2.4	0.4	·	1.9	2.4	1.8	0.6	2.2	·	·	3.4	0.1	0.0	0.2	·	0.1	0.4	0.0	0.0	8.1	1.6	6.2	5.0	0.1	2.3	13.8	·		53.0	80	-13	19	12	9	3
		Buchenau	750	·	·	·	4.0	1.4	0.0	1.9	4.9	1.1	1.5	4.0	0.0	0.2	5.1	0.2	·	0.5	0.0	0.0	·	0.8	4.7	3.3	2.5	5.7	3.0	2.5	1.4	18.3	0.0		67.0	75	-22	20	16	15	8
		Regen	522	·	·	·	3.1	0.6	·	1.1	0.9	3.6	1.4	0.4	·	·	4.4	·	·	·	·	0.0	·	·	0.8	3.4	1.3	3.5	3.5	·	5.2	13.8	·		47.0	75	-16	15	11	8	·
		~~Rusel-Forsthaus~~ ++	~~778~~	0.0	·	·	0.8	0.5	0.0	1.4	8.3	1.2	1.6	0.4	0.1	·	7.2	·	0.0	0.0	0.0	0.0	0.0	0.0	0.4	1.2	2.7	4.6	7.1	1.6	8.1	11.9	·		57.1	64	-32	17	12	14	6
		~~Zechenhaus a. Silberberg~~	~~758~~	·	·	·	2.4	1.5	·	3.7	4.2	3.8	1.4	0.2	·	·	14.3	·	·	·	0.0	0.0	0.0	0.0	0.9	1.0	2.0	4.1	4.1	·	6.4	14.5	·		64.5	81	-15	15	13	12	3
		Gotteszell [berg	568	·	·	·	2.6	0.3	·	0.7	1.2	2.6	0.6	0.3	·	·	2.1	0.3	·	·	·	0.0	·	·	0.0	1.7	0.4	3.4	3.1	0.4	5.0	13.0	·		37.7	47	-42	16	9	11	6
		Ödwies	1029	0.3	·	·	3.5	0.2	0.1	1.6	4.9	2.8	2.5	0.3	0.2	·	9.2	0.6	·	0.1	·	0.2	0.1	·	0.2	2.5	3.6	5.1	5.6	2.7	7.2	15.3	·		70.0	71	-29	23	13	17	14
		Oberried	580	·	·	·	2.4	0.2	·	1.6	3.5	3.4	2.4	1.3	·	·	9.0	0.0	·	0.0	0.0	0.0	·	0.0	0.0	1.0	0.0	5.1	3.7	0.0	3.5	11.7	·		48.3	68	-23	13	12	8	5
		Viechtach	432	·	·	·	3.6	0.5	·	1.1	0.3	1.9	4.0	0.2	·	·	3.3	·	·	·	·	0.2	·	·	·	3.2	1.6	2.2	1.8	·	3.1	14.2			41.8	71	-17	15	11	12	·

× Kohlheim 350 + Nabburg 370 • Bodenmais 680
×× Reichenau 550 ++ Rusel 840

1938 **Tägliche Niederschlagshöhen in Millimetern, gemessen um 7 Uhr morgens** April

Flußgebiet		Ort	Seehöhe m	1	2	3	4	5	6	7	8	9	10	11	12	13	14	15	16	17	18	19	20	21	22	23	24	25	26	27	28	29	30	31	Monatssumme mm	% d. Norm.	Abweichung v. d. Norm.	Zahl der Tage mit Niederschl. ≧0.1	≧1.0	≧0.1	☒
Regen	o.R.	Höllenstein	400	.	.	.	3.7	0.3	.	0.3	1.8	0.9	1.4	1.5	.	.	2.7	0.2	.	0.1	0.1	0.0	0.0	.	0.2	4.1	1.1	2.7	1.8	0.2	1.7	15.3	.		40.1	77	-12	19	11	10	3
	Mündung bis Schwarzer Regen	Kleiner Arbersee	920	.	.	.	3.7	1.3	0.4	0.2	12.1	2.1	4.2	2.4	0.5	.	6.0	.	.	0.5	0.9	0.7	0.2	0.4	4.0	2.9	4.0	3.1	4.7	2.3	4.6	14.9	.		78.1	63	-35	23	15	21	16
		Osserschutzhaus	1285	.	.	.	4.1	0.6	.	.	0.0	1.5	2.3	2.7	2.3	.	7.8	.	.	2.7	2.8	.	.	2.1	0.6	1.7	3.2	7.9	2.9	1.8	3.0	10.2	.		59.6			18	16	17	30
		Lam	575	.	.	.	1.2	1.8	0.0	.	1.9	2.3	3.2	4.6	.	.	1.2	0.7	.	0.3	1.3	0.2	0.4	1.1	1.7	2.1	0.0	5.8	6.7	3.6	7.2	9.8	.		57.1	88	- 8	20	16	18	.
		Hohenbogen	903	.	.	.	6.7	.	.	4.2	2.0	6.2	3.2	3.5	.	.	6.8	.	.	.	1.2	1.0	.	2.4	3.8	2.4	2.1	1.0	2.8	1.2	1.0	3.0.2	.		84.1	116	+11	18	18	16	17
		Kötzting	408	.	.	.	3.2	0.6	0.7	1.2	1.6	1.9	1.2	1.8	.	.	1.8	.	.	0.0	0.0	0.0	.	0.0	0.0	0.5	0.9	3.6	5.6	1.8	6.2	14.1	.		46.7	79	-12	16	12	12	.
		Furth i. W.	400	.	.	.	1.1	1.5	.	2.7	0.2	4.9	4.6	2.8	.	.	0.9	.	.	0.2	.	0.0	0.1	0.2	0.6	0.2	0.8	0.4	0.1	2.1	.	18.0	.		41.4	88	- 6	18	8	13	.
		Cham	400	.	.	.	1.6	0.2	0.0	0.0	2.1	0.5	0.2	1.2	.	.	0.8	0.3	.	0.0	.	0.0	0.0	0.0	0.0	0.0	1.3	2.6	3.6	1.6	2.9	18.3	.		37.2	83	- 8	14	9	3	.
		Traitsching	418	.	.	.	3.4	0.1	.	0.0	0.6	0.9	1.2	0.0	.	.	1.2	0.6	.	0.0	0.1	.	.	0.0	1.1	1.2	1.6	2.8	2.1	0.5	1.7	22.5	0.3		41.9	69	-19	17	11	9	1
		Roding	370	.	.	.	4.7	0.2	.	.	1.0	2.4	1.8	0.5	.	.	.	.	.	.	.	.	.	.	0.9	1.5	0.8	1.9	1.3	1.4	4.3	13.1	.		35.8	70	-15	14	10	5	.
		Falkenstein i. O.	560	.	.	.	1.8	0.1	.	0.5	1.4	4.0	2.3	1.9	.	.	2.1	.	.	0.7	0.2	0.1	.	.	0.9	1.0	1.0	2.4	3.1	2.5	4.0	10.6	.		40.6	71	-16	19	13	13	2
		Bruck bei Nittenau	368	.	.	.	2.0	.	.	0.2	0.8	2.1	1.2	.	.	.	.	.	.	.	.	0.0	.	.	1.6	3.7	0.8	0.8	2.0	0.6	4.1	6.0	.		25.9	53	-23	13	8	4	2
		Regenstauf	339	.	.	.	0.4	0.0	.	0.0	0.2	0.2	0.2	0.1	.	.	0.6	0.0	.	0.0	.	0.1	.	.	0.2	0.4	0.9	1.1	1.8	2.9	3.6	3.3	.		16.0	40	-24	15	5	7	.
Isar bis Regen	Donau	Regensburg	344	0.1	.	.	0.3	.	.	.	0.0	0.9	2.2	1.9	.	.	1.6	0.1	.	0.0	.	0.0	.	.	0.5	.	1.3	2.0	3.5	3.9	17.3	7.7	.		43.3	106	+ 2	14	9	3	.
		Altenthann	490	.	.	.	1.6	.	.	0.1	1.8	2.9	2.3	1.1	.	.	2.3	.	.	.	.	0.2	.	.	6.8	2.1	2.8	0.4	4.7	2.8	3.4	8.2	.		43.5			16	13	9	.
		Wörth a. D.	340	.	.	.	0.5	.	.	0.7	1.4	2.3	1.4	2.3	0.0	.	3.4	.	.	.	.	.	.	.	0.1			7.0			7.4	8.1	.		34.6	71	-14	14	11	8	.
		Ludmannsdorf	470	.	.	.	1.9	0.0	.	0.1	0.3	1.9	2.3	0.3	.	.	1.8	1.9	.	.	.	0.0	0.1	0.0	0.0	0.0	0.7	5.6	2.7	11.0	44.2	5.3	.		80.1	141	+23	15	10	9	2
		Eggmühl	365	.	.	.	1.3	.	.	.	0.8	0.1	1.1	0.5	.	.	1.2	.	.	.	.	0.1	.	.	0.1	0.2	0.3	0.4	5.9	6.5	25.4	12.5	.		56.4	120	+9	15	7	6	.
		Ergoldsbach	417	.	.	.	2.1	0.1	.	.	.	1.6	2.5	0.5	.	.	2.2	0.2	.	.	.	0.0	0.1	.	0.0	0.2	0.2	2.8	4.5	6.1	36.2	7.6	.		66.4	129	+15	15	9	13	.
		Straubing	329	.	.	.	1.1	.	.	0.0	0.7	0.8	1.4	.	.	.	1.1	0.2	.	.	.	.	.	.	.	0.5	2.0	3.0	4.0	2.8	5.3	19.5	.		42.4	83	- 9	13	3	3	.
		Puchhausen	370	.	.	.	0.6	0.0	.	0.0	2.2	1.7	1.2	.	.	.	1.2	0.0	0.0	.	.	0.2	.	.	0.7	1.2	4.0	4.1	7.2	3.4	29.5	11.6	.		63.8			14	11	10	.
		Stallwang	351	.	.	.	1.9	0.0	0.0	0.0	0.0	3.5	(2.0)	0.0	.	.	2.3	.	.	0.0	.	0.0	.	0.0	0.5	2.6	0.6	2.4	3.8	0.7	2.2	19.6	.		42.1	68	-20	12	3	7	.
		Steinach	350	0.1	.	.	1.8	0.1	0.2	0.1	0.3	2.5	3.4	0.2	.	.	2.6	.	.	.	.	.	.	0.0	0.1	1.5	0.1	3.5	3.4	1.2	1.2	20.4	.		42.7	74	-15	18	10	7	.
		Englmar	881	.	.	.	4.4	0.5	0.0	1.1	2.6	3.3	2.9	1.8	0.0	.	11.9	1.3	.	.	0.9	0.0	0.0	0.0	.	1.9	2.4	3.5	5.9	2.8	5.9	13.4	0.0		66.5	76	-20	17	15	13	1
		Pfelling	320	.	.	.	1.7	.	.	0.2	0.9	1.3	2.0	.	.	.	3.6	.	.	0.2	.	.	.	.	.	0.0	1.0	2.5	0.1	4.1	4.6	17.8	.		40.0	69	-18	13	3	5	.
		Metten	328	.	.	.	0.8	0.0	.	0.0	2.4	3.1	1.3	0.3	.	.	3.3	0.0	.	.	.	0.0	.	.	0.0	1.2	2.4	4.0	2.3	1.6	4.7	14.3	.		41.7	85	-22	13	11	8	.
		Deggendorf	320	.	.	.	0.5	.	0.3	0.4	2.3	1.4	0.9	0.5	.	.	2.9	.	.	.	.	0.0	.	.	1.4	1.2	4.1	1.1	(3.0)	2.5	7.9	7.6	.		38.0	66	-20	16	11	5	.
Isar	Loisach bis Quelle	Mittenwald	918	.	.	.	6.8	0.1	.	0.7	2.9	7.4	14.7	3.7	0.6	.	0.2	1.7	.	.	1.2	1.3	0.4	10.5	3.0	.	1.7	2.0	7.4	1.3	.	.	.		67.6	67	-34	19	14	17	17
		Vereinsalpe	1406	.	.	.	19.8	4.5	.	5.2	11.3	13.3	20.7	5.7	0.0	.	2.0	2.0	.	.	9.8	12.8	6.6	5.8	0.0	.	(5.9)	(20.9)	(12.9)	(3.0)	.	.	.		159.5			17	17	17	30
		Vorderriß	783	.	.	.	12.7	0.1	.	3.4	15.3	7.9	13.9	4.3	0.4	0.1	5.1	3.2	.	.	3.2	1.7	2.3	14.5	2.6	.	5.9	3.1.0	15.5	4.3	.	.	0.0		153.4	124	+29	20	17	17	19
		Fall a. d. Isar	741	.	.	.	9.6	0.7	.	2.8	13.5	9.3	16.9	9.5	0.5	0.4	7.8	4.5	.	.	1.2	1.6	7.4	14.3	3.6	.	8.1	20.9	13.0	2.5	.	.	.		148.1	111	+15	20	17	17	17
		Obernach	830	.	.	.	14.3	0.6	.	2.0	12.0	7.5	16.0	4.2	0.2	.	3.8	5.2	.	.	2.2	1.2	0.4	14.2	1.2	.	4.5	12.2	14.2	2.3	.	.	0.3		118.5			20	16	18	10
		Herzogstandhaus	1575	.	.	.	13.5	0.0	.	4.5	13.7	14.6	15.4	4.3	0.3	.	8.4	7.2	.	.	4.3	2.5	2.1	17.5	0.8	.	10.5	15.6	8.1	4.6	.	.	0.8		148.7	103	+ 4	19	16	18	30
		Urfeld	844	.	.	.	10.5	0.3	.	1.1	10.5	9.0	15.6	8.4	1.0	.	8.6	8.0	.	.	7.0	3.5	1.1	21.5	1.4	.	7.2	36.8	21.2	5.0	.	.	2.0		179.7	112	+20	20	19	15	17
		Jachenau	791	.	.	.	13.0	2.2	.	3.2	14.5	5.0	11.9	3.3	0.0	.	8.1	15.9	.	.	5.2	0.8	0.0	17.6	7.4	.	5.5	18.0	13.1	3.8	.	.	0.0		148.5	107	+10	17	16	14	12
		Lenggries	682	.	.	.	7.1	1.6	.	0.4	12.7	7.1	9.0	4.6	1.0	0.3	6.7	4.1	.	.	2.9	1.2	1.4	13.6	6.4	.	5.0	23.2	16.9	4.4	0.3	.	0.0		129.9	96	- 6	21	18	14	8
		Marienstein	800	.	.	.	6.7	3.4	.	1.2	11.5	4.5	9.8	5.4	1.4	.	5.6	5.5	.	.	3.8	1.8	1.2	7.3	6.5	.	4.5	25.1	9.3	7.0	0.6	.	.		122.1	94	- 8	20	19	14	11
		Bad-Tölz (Realschul.)	690	.	.	.	7.7	3.2	.	0.4	9.8	5.9	6.3	2.2	1.6	.	4.2	3.2	.	.	2.8	2.0	2.5	4.5	5.1	.	3.1	13.3	20.0	6.9	.	.	.		104.7	89	-13	19	18	16	9
	Loisach	Griesen	822	.	.	.	16.8	5.6	.	0.3	7.4	10.4	12.6	10.7	0.7	0.3	0.6	0.0	.	.	4.3	1.8	2.9	7.0	3.4	.	2.3	10.2	3.7	1.3	0.8	.	4.3		104.4	99	- 2	21	16	17	11
		~~Untergrainau~~ ×	~~747~~	.	.	.	4.0	5.0	.	0.0	8.0	5.0	7.0	15.0	0.3	.	0.9	2.0	.	.	5.0	2.0	3.6	11.0	4.0	.	0.8	3.0	16.0	0.6	.	.	2.2		95.4	98	- 2	13	15	13	7
		Zugspitze	2962	.	.	.	14.7	1.6	2.0	3.5	10.5	22.0	19.8	13.6	1.9	0.2	5.6	1.5	.	.	2.8	5.5	10.7	15.8	1.6	1.8	11.7	15.3	16.3	2.2	0.2	1.2	0.6		182.6	94	-12	25	22	25	30
		Raintalerhof	964	.	.	.	13.2	0.8	.	0.4	4.7	16.6	12.6	10.6	0.4	0.4	0.8	2.0	.	.	4.0	1.3	1.4	6.1	1.6	0.1	1.5	5.9	11.9	0.9	0.0	.	2.3		99.5	82	-21	22	15	21	15
		Kaltenbrunn	861	.	.	.	9.5	0.5	.	1.0	3.8	7.3	11.3	5.8	0.3	0.0	0.8	2.1	.	.	3.9	4.3	1.0	14.3	3.1	.	2.0	4.2	10.8	2.5	0.0	.	1.0		89.5	82	-19	20	17	15	14
		Partenkirchen (Gymn.)	717	.	.	.	3.6	0.2	.	0.0	4.4	7.2	9.8	10.7	0.1	.	0.9	2.2	.	.	1.1	0.0	0.9	3.9	0.0	.	0.7	3.8	9.4	0.8	.	.	0.2		71.9	73	-27	17	10	16	10
		Oberau	655	.	.	.	11.3	0.7	.	0.2	4.9	10.0	8.1	12.2	0.1	0.1	2.7	2.6	.	.	0.2	4.0	0.2	14.7	0.1	.	1.3	8.1	15.3	1.8	0.1	.	0.2		99.5	85	-17	22	13	17	9
		Eschenlohe	639	.	.	.	5.4	0.1	.	0.0	5.4	6.5	5.2	7.5	0.5	0.0	0.7	2.9	.	.	5.0	0.0	1.5	7.4	0.1	.	5.3	6.4	25.0	3.8	.	.	0.6		91.3	90	-11	18	13	15	11
		Murnau	696	.	.	.	3.7	0.0	.	0.2	5.2	4.6	3.6	2.2	0.0	0.0	2.6	2.3	.	.	4.9	1.3	1.2	11.7	2.6	0.0	1.2	3.7	29.1	4.5	.	0.1	1.4		92.1	90	-10	19	17	14	11

× Grainau 760

1938 — Tägliche Niederschlagshöhen in Millimetern, gemessen um 7 Uhr morgens — April

Flußgebiet		Ort	Seehöhe m	1	2	3	4	5	6	7	8	9	10	11	12	13	14	15	16	17	18	19	20	21	22	23	24	25	26	27	28	29	30	31	Monatssumme mm	Monatssumme % d. Norm.	Abweichung v. d. Norm	Zahl der Tage mit Niederschl. ≧0.1	Niederschl. ≧1.0	✳ ≧0.1	☒
Isar	Loisach	Kochel	605	.	.	.	7.5	0.2	·	1.1	6.2	5.0	6.0	4.1	0.2	0.1	4.6	2.5	·	·	3.6	0.8	1.3	1.9	3.1	·	5.4	15.0	21.0	4.5	·	·	3.0		114.7	97	- 3	21	17	16	10
		Sindelsdorf	601	.	.	.	4.3	0.4	·	0.4	4.3	2.8	6.5	0.3	0.2	·	3.1	1.5	·	·	2.4	1.9	1.5	6.9	2.8	0.3	3.7	14.4	11.3	5.3	·	·	2.2		76.2	81	- 18	21	16	13	11
		Blomberghaus	1250	.	.	.	7.9	0.3	.	1.4	12.4	3.3	4.2	3.6	1.2	·	7.7	3.5	·	·	2.3	3.7	1.7	6.2	4.6	·	5.9	21.1	15.3	5.0	0.1	·	0.0		111.1	78	- 32	20	18	18	21
		Königsdorf	626	.	.	.	4.3	0.4	·	0.4	3.5	1.4	1.7	1.0	0.9	·	2.0	0.6	·	·	1.4	3.3	1.1	2.4	0.7	2.3	3.3	8.9	9.0	6.0	·	·	0.4		55.0	57	- 41	21	15	13	5
		Wolfratshausen×	577	.	.	.	0.9	3.0	·	1.4	2.1	0.7	0.9	3.1	0.0	·	2.9	0.2	·	·	0.2	2.9	0.1	2.4	0.1	·	2.2	6.9	5.7	3.6	·	·	0.0		38.3	44	- 51	13	11	15	7
	Amper bis Loisach	Hohenschäftlarn××	670	.	.	.	4.3	1.0	·	1.8	1.5	2.0	4.7	1.2	0.0	·	5.0	0.3	·	·	1.7	1.1	2.1	2.6	0.0	0.1	2.7	11.6	9.5	11.5	0.0	·	0.4		63.1	72	- 25	18	15	14	5
		München-Sternwarte	529	0.1	·	·	7.4	0.0	·	2.6	0.9	0.7	3.3	0.5	0.1	·	1.0	0.5	·	·	0.0	0.0	5.9	5.8	1.7	0.2	2.3	2.0	11.6	12.3	4.3	0.2	1.0		70.4	86	- 12	21	13	11	7
		Otterfing	669	.	.	.	4.8	1.6	·	2.1	2.5	1.1	3.4	0.6	0.0	·	5.5	1.5	·	·	0.0	0.2	1.0	5.6	3.6	·	3.1	8.1	5.3	8.2	3.9	·	0.0		62.6	65	- 34	18	16	11	4
		Sauerlach	620	.	.	.	5.1	2.1	·	2.2	2.0	1.1	4.2	1.1	0.4	·	3.9	0.4	·	·	1.8	0.5	1.1	5.1	7.1	0.1	4.2	8.6	5.7	10.6	0.1	·	0.2		70.3	80	- 18	22	16	11	3
		Eglfing	537	.	.	.	6.8	0.2	·	2.2	1.6	0.8	2.4	0.0	·	·	1.0	1.2	·	·	0.0	0.0	4.3	2.1	0.3	·	10.0	1.9	9.5	13.2	2.2	·	0.3		60.0	76	- 19	17	13	11	4
		Weilheimstephan (T. H.)	497	0.0	·	·	2.4	0.2	·	0.5	0.0	1.5	4.6	2.3	·	·	1.0	0.0	·	·	·	0.0	4.3	0.7	1.0	0.0	4.1	3.3	2.2	15.6	14.9	2.9	0.2		61.7	96	- 2	17	13	12	2
		Finsing	495	.	.	.	4.7	0.2	·	0.5	0.1	0.2	1.5	0.7	·	·	0.6	1.1	·	·	·	·	3.4	0.4	·	·	9.1	8.2	7.1	13.8	3.7	0.9	·		56.2	88	- 8	17	9	10	3
	Amper	Linderhof	937	.	.	.	15.1	0.6	·	·	14.1	16.2	21.4	16.2	0.7	6.2	5.4	3.0	·	0.3	5.6	1.6	3.1	11.7	3.2	0.4	4.6	12.9	15.3	0.4	0.2	·	5.0		163.7	119	+27	23	17	16	30
		Kloster Ettal	878	.	.	.	11.8	0.9	·	0.1	6.0	7.8	16.7	3.5	0.2	0.0	2.9	3.0	·	·	2.5	1.1	2.5	10.0	0.2	·	0.7	13.0	18.9	2.0	0.1	·	0.2		112.1	87	-17	21	14	16	19
		Unterammergau	830	.	.	.	6.5	0.2	·	0.2	3.1	6.4	7.2	4.8	0.2	·	1.6	2.0	·	·	3.4	0.4	0.9	5.1	0.5	0.3	2.5	11.0	12.8	3.0	·	·	0.2		72.3			21	13	11	15
		Böbing	744	.	.	.	8.9	0.3	·	0.6	5.1	1.2	5.4	1.4	0.2	·	3.0	2.3	·	·	2.9	1.4	2.1	6.9	1.4	0.0	5.1	6.5	13.3	6.0	0.0	·	4.1		78.1	82	- 17	20	17	15	11
		Hohenpeissenberg	994	.	.	.	8.8	0.3	·	1.0	4.0	1.3	3.6	2.7	0.3	0.0	3.1	1.3	·	·	3.2	2.7	2.9	11.2	5.3	0.1	0.8	10.2	15.4	6.7	0.0	·	5.4		90.3	109	+ 7	21	17	15	15
		Weilheim	566	.	.	.	3.8	0.8	·	1.1	1.8	1.2	2.6	1.2	0.3	·	2.6	0.2	·	·	1.4	2.1	5.1	2.5	3.3	0.3	·	10.8	4.5	5.6	0.1	·	1.9		53.2	75	- 18	21	16	16	11
		Zellsee	600	.	.	.	3.5	0.6	·	2.0	2.5	1.2	1.5	0.5	0.1	·	3.5	0.5	·	·	1.5	0.1	2.5	7.0	3.5	·	0.8	4.5	2.0	7.0	·	·	1.0		49.8	62	- 30	19	13	11	10
		Diessen	630	.	.	.	1.9	0.5	·	0.1	1.7	1.7	2.0	0.6	0.0	·	1.3	0.0	·	·	1.1	1.0	1.8	0.7	1.7	0.0	0.6	8.5	3.6	10.9	·	·	0.3		40.6	56	- 32	18	13	11	4
		Seefeld	565	.	.	.	4.9	0.1	·	1.0	1.6	0.4	2.7	0.5	0.0	·	1.3	0.3	·	·	0.2	0.1	0.9	1.9	·	0.0	0.8	6.3	7.1	11.8	·	·	0.3		42.2	59	- 30	18	9	13	5
		St. Ottilien	590	.	.	.	4.5	1.6	·	1.1	0.8	0.7	2.4	0.7	0.2	·	0.0	0.5	·	·	0.0	0.0	1.2	1.0	0.0	·	0.8	7.9	7.4	9.3	·	·	0.6		40.7	54	- 35	16	9	11	2
		Achselschwang	587	.	.	.	6.5	0.2	·	0.3	1.1	1.1	0.9	1.5	0.2	·	2.0	0.4	·	·	0.3	0.2	1.5	0.9	3.1	·	2.4	14.0	6.3	10.0	·	·	1.0		53.9	67	- 26	20	12	16	3
		Fürstenfeldbruck	522	.	.	.	(5.0)	0.0	·	0.3	1.5	0.0	1.4	0.4	·	·	1.6	0.3	·	·	0.0	0.0	3.2	0.8	0.0	0.0	3.3	4.1	8.2	11.3	·	·	·		41.4	58	- 31	13	9	10	2
		Haspelmoor	529	.	.	.	3.8	0.1	0.0	0.1	1.2	1.4	0.8	0.9	.	·	1.7	0.2	·	·	·	·	4.3	1.2	0.0	·	3.3	4.9	10.3	11.2	0.1	0.1	0.1		45.7			18	10	10	3
		Seeshaupt	597	.	.	.	4.4	0.2	·	0.1	3.1	1.4	0.4	0.7	0.3	·	1.4	0.6	·	·	1.2	0.5	0.8	0.5	0.1	0.3	1.5	7.8	6.7	5.4	·	0.0	0.4		37.8	46	- 44	21	9	16	3
		Münsing	666	.	.	.	5.1	0.8	·	0.0	1.2	0.7	3.8	1.3	0.0	·	3.0	1.0	·	·	5.3	1.3	2.6	1.3	0.2	·	1.7	8.8	5.8	9.5	0.6	·	0.6		54.6	64	- 30	19	14	15	8
		Traubing	670	.	.	.	6.7	2.2	·	1.0	2.2	2.5	2.8	0.6	0.3	·	3.5	1.2	0.0	·	1.3	0.5	1.2	2.6	0.1	·	2.7	8.5	7.5	9.5	·	·	·		56.9	71	-23	19	15	11	7
		Pasing	526	.	.	.	7.5	0.2	·	1.6	2.5	0.7	3.2	0.4	·	·	3.2	1.8	·	·	0.1	0.0	3.3	2.1	0.3	·	4.5	2.7	11.3	10.7	0.9	·	0.0		57.0	70	-24	18	12	12	5
		Dachau	477	.	.	.	4.5	0.5	·	1.3	1.5	0.7	3.2	1.0	·	·	0.9	0.4	·	·	·	0.0	6.7	2.7	1.1	·	3.2	1.8	11.3	10.4	2.0	0.2	0.1		64.5	87	- 2	19	13	13	1
		München-Oberwiesenfeld	507	.	.	.	3.2	0.0	·	1.6	0.7	0.8	2.2	0.1	0.0	·	0.6	0.1	·	·	0.0	0.0	7.3	2.1	2.5	0.0	5.7	2.1	10.0	12.2	4.7	0.0	0.1		61.0	86	-10	17	11	12	4
		Erdweg	475	.	.	.	2.9	0.0	·	0.7	1.8	0.5	1.6	0.4	·	·	1.3	0.0	·	·	·	·	3.4	0.5	0.2	·	3.6	3.5	6.9	15.7	13.7	0.0	0.3		63.0	105	+ 3	16	10	12	7
		Nandlstadt	464	.	.	.	3.6	0.4	·	0.3	3.5	7.8	8.3	0.0	·	·	2.8	1.3	·	·	0.0	0.0	3.2	0.7	4.1	0.0	2.8	9.0	8.4	18.7	21.6	7.2	·		97.7	154	+33	16	13	10	·
	Mdg. bis Amper	Erding +	460	·	·	·	1.9	0.0	0.0	·	0.6	2.1	0.4	1.7	·	·	1.5	0.0	·	·	·	·	2.8		0.0	0.3	1.3	3.0	7.0	14.3	19.8	4.2	0.1		60.8			15	11	10	·
		Moosburg	410	.	.	.	1.5	0.1	·	0.7	0.5	2.0	1.1	1.4	·	·	1.7	0.3	·	·	·	0.1	0.1	0.3	0.2		1.1	2.1	10.4	17.3	13.2	9.7	·		64.5	132	+15	19	11	9	1
		Landshut (Bauamt)	398	·	·	0.3	0.3	0.0	·	0.2	0.4	1.6	3.0	3.0	·	·	1.2	0.7	·	2.0	·	0.0	0.0	0.1	0.1	0.3	0.7	4.7	6.6	14.7	26.4	6.3	0.3		71.5	143	+22	14	9	12	2
		Dingolfing	360	·	·	·	2.0	0.3	·	·	1.6	1.2	3.1	0.7	·	·	1.4	0.2	·	·	·	·	·	·	·	0.1	1.0	5.9	3.2	7.4	26.0	9.6	·		63.7	127	+14	15	11	11	1
		Landau a. Isar	339	·	·	·	1.0	0.2	·	·	2.9	0.6	1.6	0.6	·	·	1.3	0.2	·	0.1	·	·	·	·	·	0.4	1.7	7.9	8.6	4.5	26.2	11.2	·		69.0	130	+16	16	10	10	·
Isar bis Inn	Vils bis Isar	Rohrstetten	450	·	·	·	1.3	0.0	·	·	0.0	1.0	4.5	2.7	·	·	1.0	0.3	·	0.0	·	·	·	0.6	1.0	1.2	2.8	3.8	4.1	2.0	6.5	5.8	·		38.6	54	- 33	15	13	10	5
		Osterhofen	310	·	·	·	0.6	0.0	·	0.0	0.8	3.3	3.2	0.0	·	·	0.2	·	·	·	·	·	·	·	0.3	0.9	0.7	5.2	1.9	2.5	7.0	4.3	·		30.9	57	- 26	13	7	8	·
		Schöllnach	370	·	·	·	0.8	0.0	·	1.1	6.1	0.3	1.6	·	·	·	1.5	·	·	·	·	·	·	·	0.0	1.8	2.5	3.6	6.1	2.8	7.1	6.8	·		42.7	61	- 27	13	11	7	·
	Vils	Ratzing b. Taufkirch. [a. V.]	464	·	·	·	1.6	0.0	·	0.2	0.7	3.1	1.2	0.2	·	·	1.1	1.6	·	·	·	·	2.5	1.2	2.6	0.0	2.2	2.5	8.9	11.0	10.0	2.5	·		55.1	87	- 8	17	14	10	5
		Vilsbiburg	449	·	·	·	0.9	2.3	·	·	0.4	2.2	0.7	0.3	·	·	2.8	0.4	·	·	·	·	0.2	0.0	2.8	2.2	2.7	5.1	5.0	18.1	17.6	2.6	·		66.3	110	+ 6	17	11	12	1
		Oberhausen	400	·	·	·	0.6	0.2	·	·	2.0	0.6	3.2	·	·	·	1.2	0.3	·	·	·	0.2	0.0	·	0.2	0.5	1.1	4.3	7.8	7.5	14.8	8.2	·		52.7	85	- 9	16	9	10	·
		Schönau i. Ndb.	435	·	·	·	2.5	0.6	·	·	1.3	2.1	0.5	0.0	·	0.0	2.0	·	·	·	·	0.3	0.0	0.0	0.0	2.0	2.1	7.2	9.6	12.4	16.5	4.5	·		63.6	100	0	14	11	13	4
		Haidenburg	350	·	·	·	3.0	0.5	·	·	2.3	1.0	0.3	1.3	·	·	0.0	·	·	·	·	·	·	·	·	·	0.0	0.2	3.5	7.9	5.5	11.4	3.0	·		45.0	88	- 6	12	9	12	·
		Schweicklberg	378	.	.	.	1.7	1.2	·	0.0	2.8	1.9	2.3	0.3	·	·	0.4	0.0	·	·	·	0.1	·	·	1.5	1.0	3.0	4.7	8.1	3.0	7.6	4.1	·		43.7	72	-17	16	13	10	2

× Puppling 590 + Pfrombach 480
×× Ebenhausen 683

Tägliche Niederschlagshöhen in Millimetern, gemessen um 7 Uhr morgens

April

Flußgebiet		Ort	Seehöhe m	1	2	3	4	5	6	7	8	9	10	11	12	13	14	15	16	17	18	19	20	21	22	23	24	25	26	27	28	29	30	31	Monatssumme mm	% d. Norm.	Abweichung v. d. Norm.	Zahl der Tage mit Niederschl. ≧0.1	≧1.0	≧0.1	▨
Inn bis Isar	Alz b. Vils	Ortenburg	348	·	·	·	0.8	0.7	·	0.4	2.0	3.5	2.2	1.5	·	·	0.4	·	·	·	0.0	·	·	·	2.4	2.7	1.2	8.7	4.3	8.9	7.2	2.5	·		49.4	92	- 5	16	12	10	·
		Rudërting	440	·	·	·	1.0	0.0	·	1.0	5.5	1.0	1.8	0.0	·	·	1.0	·	·	·	·	·	·	·	1.5	0.5	2.7	4.8	0.5	3.2	4.2	4.8	·		33.3	59	-23	14	12	11	2
		Passau-Kachlet	305	·	·	·	0.9	0.0	·	0.2	2.9	3.8	1.5	0.2	·	·	0.2	·	·	·	·	·	·	·	2.4	0.1	1.8	5.8	9.3	3.5	5.6	3.4	·		41.6	65	-22	15	10	9	2
	Ilz	Diensthütte bei Rachelsee	875	·	·	·	4.0	2.8	0.4	2.5	15.4	4.3	0.9	1.2	3.1	·	4.1	0.7	·	1.3	0.3	0.3	·	0.4	0.5	1.0	1.2	6.5	15.1	2.3	4.2	14.0	·		86.5	80	-21	23	16	16	13
		Kirchdorf	690	·	·	·	1.9	0.7	·	1.5	2.3	2.2	0.2	0.0	2.0	·	4.6	0.0	·	0.0	0.0	·	0.1	0.3	0.9	0.7	1.3	3.2	12.8	0.0	4.6	11.3	·		50.6	74	-17	17	11	13	6
		Klingenbrunn	820	·	·	·	4.4	0.8	0.0	2.1	7.4	3.7	0.9	1.1	1.4	·	2.5	1.0	·	0.7	0.0	0.1	0.4	0.9	0.0	0.6	1.8	4.3	11.9	0.0	13.9	5.2	·		65.1	87	-10	20	13	13	4
		Schönberg	564	·	·	0.0	8.5	1.6	0.0	1.6	7.5	8.4	3.6	0.0	·	·	3.3	1.5	0.0	0.0	0.0	0.0	0.0	0.0	0.0	0.0	1.8	3.2	9.5	6.2	0.3	5.5	11.2	·		73.7	112	+8	15	14	9	3
		Waldhäuser	1000	·	·	·	5.0	3.0	0.5	0.4	6.0	1.5	12.5	1.9	1.6	·	1.0	0.1	·	0.4	·	·	·	0.6	0.2	1.4	1.0	4.1	21.0	3.0	10.0	5.0	·		79.7	92	- 7	21	15	10	14
		St. Oswald	830	·	·	·	3.8	1.1	0.1	0.1	5.4	1.7	2.5	2.4	0.3	·	0.1	0.0	·	0.6	0.2	0.0	·	·	0.3	0.1	0.9	5.8	11.7	7.3	4.3	6.7	0.7		56.1	61	-36	21	11	12	5
		Finsterau (Post)	1000	·	·	·	2.5	0.2	·	0.5	9.0	2.5	1.5	1.5	·	·	2.5	·	·	0.3	·	·	·	0.3	0.7	0.2	1.0	(2.0)	6.7	(4.0)	7.2	12.8	·		55.4	64	-32	18	12	10	10
		~~Linden~~ ×	~~670~~	·	·	·	4.3	0.5	0.0	0.8	9.1	2.4	0.5	0.4	0.1	0.1	2.0	0.0	·	0.2	0.0	0.0	·	0.1	0.3	0.2	2.1	5.5	8.7	0.7	11.2	5.0	0.1		57.3			21	9	9	7
		Mauth	820	·	·	·	2.3	0.2	·	1.9	13.1	0.3	0.6	1.5	·	·	0.6	0.0	·	·	0.0	0.0	·	0.2	1.7	0.2	1.6	4.9	5.4	5.3	11.5	2.2	·		53.5	70	-23	17	11	9	3
		Duschlberg	900	·	·	·	7.5	1.4	·	2.7	11.6	3.3	1.1	4.1	0.7	·	3.5	0.7	·	0.5	1.5	·	0.0	0.0	1.8	0.0	2.5	6.3	1.7	5.6	7.9	4.6	·		69.0	84	-13	19	16	12	9
		Röhrnbach	430	·	·	·	4.9	0.3	0.0	1.3	1.5	2.6	0.7	0.3	0.0	·	0.4	0.0	·	0.0	0.0	·	0.0	·	0.1	0.7	4.2	4.4	1.1	0.8	10.8	7.2	·		41.3	67	-21	16	3	13	2
		Kringell	460	·	·	·	1.3	1.1	·	0.4	3.2	2.2	1.0	0.0	0.0	·	0.0	0.0	·	·	·	·	·	·	0.2	0.5	2.2	4.3	2.5	1.3	13.7	2.2	·		36.1	65	-20	14	11	12	2
		Roitham	500	·	·	·	1.0	0.2	0.0	0.8	10.8	1.0	0.7	0.0	·	·	1.5	0.0	·	·	·	0.0	0.0	·	0.0	0.4	1.6	4.4	1.4	1.2	7.6	5.8	·		38.4	57	-29	14	10	11	3
Inn	Inn	Schwarzenkopfhütte	1340	·	·	·	13.6	1.8	·	3.4	26.8	14.5	22.7	10.5	3.0	1.5	8.4	8.1	·	·	3.8	2.6	3.1	11.5	6.6	1.7	7.4	25.8	3.5	6.4	0.2	0.3	0.0		193.2			23	21	23	30
		Valepp	885	0.1	·	·	7.0	2.6	·	2.7	17.1	12.9	10.2	5.6	1.0	0.1	7.7	7.1	·	0.0	0.9	1.0	0.2	5.8	2.4	0.0	5.7	15.3	13.0	3.7	0.0	·	0.1		122.2	89	-15	22	17	19	30
		Brünnsteinhaus	1360	·	·	·	7.4	0.7	·	2.8	16.7	9.9	15.5	13.6	2.8	·	6.1	4.1	·	0.2	6.3	3.7	1.1	10.6	2.9	0.8	6.4	16.2	5.2	6.3	0.5	·	0.2		140.5			23	18	23	30
		~~Niederaudorf~~ ××	~~485~~	·	·	·	10.6	1.2	0.6	5.2	11.3	5.6	8.1	1.7	·	·	11.4	·	·	4.1	4.0	4.7	3.1	9.8	·	0.0	10.2	2.3	0.4	·	·	0.0			94.3	90	-11	18	16	16	1
		Törwang	700	·	·	·	1.7	4.9	·	2.9	10.7	3.8	5.9	2.1	0.7	0.6	3.1	3.5	·	·	6.4	2.1	0.7	6.2	3.2	·	4.6	17.1	11.2	6.3	0.3	·	·		98.0	84	-18	21	17	18	12
		Degerndorf	470	·	·	·	5.0	0.1	·	2.5	14.0	2.5	5.9	4.5	0.3	·	1.9	7.1	·	·	4.5	0.5	0.3	6.7	3.2	·	1.7	9.0	12.0	5.3	0.0	·	0.0		87.0	92	- 8	19	15	17	2
		~~Endorf~~ +	~~520~~	·	·	·	3.9	0.5	·	3.6	4.3	1.9	1.4	3.2	0.3	·	3.6	1.5	·	·	3.9	1.6	0.1	5.4	3.4	·	2.9	16.7	9.8	5.8	0.0	·	·		73.8			19	16	15	6
	Mangfall	Stuben	874	·	·	·	7.4	1.6	·	1.2	18.4	11.2	16.5	6.4	0.8	·	12.6	6.7	·	·	4.2	7.2	1.3	6.7	3.8	·	6.0	19.5	18.0	3.6	·	·	0.3		151.4	104	+5	20	18	16	30
		Dorf Kreuth	790	0.2	·	·	4.3	1.6	·	0.4	17.4	10.1	10.9	7.0	0.8	0.2	5.4	3.7	·	·	4.2	7.4	4.6	5.1	1.2	·	6.4	15.0	14.1	3.4	·	·	0.1		123.5	88	-17	22	17	16	17
		Bauer in der Au	905	·	·	·	3.3	1.5	·	1.0	18.1	11.1	8.4	7.5	0.5	0.8	10.0	5.7	·	·	(5.0)	2.3	1.4	8.6	1.4	0.0	7.5	25.5	12.4	4.0	·	·	·		142.0	94	-10	20	18	19	19
		Tegernsee	727	·	·	·	5.7	1.3	·	0.3	13.5	3.7	7.5	7.3	0.2	·	2.9	11.4	·	·	2.1	1.3	0.5	4.8	3.0	·	5.3	16.9	12.2	4.5	0.1	·	0.3		106.2	91	-11	21	16	18	13
		Reisach	637	0.2	0.0	·	7.7	1.7	0.0	1.2	5.4	2.8	4.5	3.1	0.9	0.1	4.8	1.3	0.1	0.2	2.9	2.5	1.1	6.9	1.7	0.1	2.7	14.2	8.5	7.7	·	·	0.1		82.2	77	-25	25	18	18	11
		Miesbach	760	·	·	·	3.6	0.8	·	1.0	9.4	2.4	3.4	4.5	0.0	·	3.2	1.5	·	·	4.0	0.9	0.0	11.1	·	·	2.8	11.8	13.9	6.1	·	·	0.0		80.4	77	-25	17	15	16	12
		Taubenberg	880	·	·	·	6.8	0.0	·	·	1.4	1.0	3.0	7.2	0.0	·	7.8	0.8	·	·	7.0	1.3	2.1	5.6	3.1	0.7	3.4	17.0	8.0	8.6	·	·	0.0		84.8	80	-21	17	15	14	16
		Neuhelfendorf	629	·	·	·	8.7	1.2	·	1.3	4.4	1.6	7.1	0.3	0.0	·	4.5	1.5	·	·	3.0	0.8	1.4	9.3	2.1	·	2.2	10.2	5.7	8.7	1.2	·	·		75.2	85	-14	19	17	16	6
		Bäckeralpe	850	·	·	·	6.9	0.4	·	2.5	10.1	12.9	11.5	6.5	1.4	0.1	2.6	8.6	·	·	1.8	0.8	1.1	4.8	2.4	·	5.1	10.2	8.8	3.8	0.1	·	·		102.4	76	-33	21	17	16	15
		Bayrischzell	800	·	·	·	5.6	1.2	·	1.3	12.8	11.0	7.1	15.4	2.0	0.0	4.5	13.3	·	·	3.5	1.4	0.5	6.4	3.2	·	4.5	10.3	9.0	4.7	0.0	·	·		118.2	96	- 6	19	18	15	15
		Wendelsteinhaus	1728	·	·	·	19.9	3.2	·	7.4	26.0	24.1	30.1	10.9	4.2	8.4	7.9	14.7	·	·	4.7	5.9	3.9	9.0	5.0	·	12.3	20.0	22.0	13.5	0.0	·	·		253.1	104	+9	20	20	20	30
		Neuhaus b. Schliersee	792	·	·	·	8.0	1.5	·	1.3	7.9	10.9	3.2	6.9	1.2	0.0	4.2	7.1	·	·	3.4	1.9	0.7	8.0	5.5	·	3.5	20.4	13.3	4.5	·	·	·		118.4	84	-24	19	13	17	13
		Sandbichl-Winkl	782	·	·	·	4.3	1.6	·	0.9	9.8	6.2	6.1	6.3	0.5	0.1	4.9	4.0	·	0.0	3.2	0.4	0.2	8.5	3.0	·	2.9	20.3	10.1	4.1	·	·	0.0		97.4	79	-26	20	15	18	17
		Groß Seeham	652	·	·	·	5.3	2.1	·	1.0	3.9	1.5	3.2	2.0	2.3	0.1	4.1	0.1	·	·	2.3	1.0	0.8	8.5	1.8	·	1.5	6.8	6.5	7.3	·	·	·		65.0	72	-25	20	17	18	12
		Irschenberg	733	·	·	·	5.8	1.5	·	1.2	5.1	2.5	3.8	2.4	0.2	·	3.5	0.8	·	·	2.5	2.0	1.2	8.5	2.0	0.1	1.1	9.8	7.0	8.1	·	·	·		69.1	81	-16	20	17	16	12
		Rosenheim	446	·	·	·	4.7	0.3	·	2.8	2.9	1.4	0.9	2.2	0.5	·	2.5	0.4	·	·	2.3	1.0	0.1	4.5	5.1	·	1.3	13.6	7.5	6.2	·	·	·		60.3	70	-26	19	14	12	4
	Alz bis Mangfall	Ebersberg	528	·	·	·	1.4	4.1	·	2.2	0.6	1.6	0.7	1.2	0.0	·	2.0	1.1	·	·	0.0	0.5	4.9	7.0	0.3	0.0	11.4	3.0	9.5	15.4	0.6	0.5	0.4		68.4	88	-10	20	13	14	5
		Ostermünchen	505	·	·	·	4.7	0.6	·	2.5	2.8	0.0	1.3	0.5	·	·	1.8	·	·	·	2.0	0.4	0.9	4.9	5.3	·	3.0	8.2	6.5	2.4	0.0	·	·		54.8			17	13	13	6
		~~Attl~~ ++	~~475~~	·	·	·	6.2	0.7	·	1.9	0.5	3.5	1.1	0.5	0.0	·	1.8	·	0.0	0.0	0.4	0.1	1.2	2.4	2.3	·	6.3	5.8	6.5	17.4	1.6	0.1	·		60.3			19	13	15	7
		Haag i. Obb.	564	·	·	·	7.2	0.5	·	2.4	0.2	1.1	1.7	0.0	0.0	·	1.6	0.6	·	·	·	·	3.6	2.5	1.1	·	12.2	7.5	11.0	17.0	3.3	1.0	·		74.5	94	- 4	17	14	12	9
		Schnaitsee	600	·	·	·	4.8	0.8	·	5.8	0.0	2.2	1.1	0.5	1.8	·	1.5	1.8	·	·	1.1	·	1.6	3.1	4.1	·	10.4	4.9	6..	12.4	2.6	0.5			67.8	67	-34	19	16	15	8
		Mühldorf	382	·	·	1.9	2.4	0.5	·	1.6	1.9	2.1	1.2	2.0	0.1	·	0.3	1.0	·	·	0.4	·	0.0	2.5	6.4	·	0.5	4.2	6.4	16.8	10.0	2.9	0.4		65.5	101	+1	21	15	15	1
		Isen	500	·	·	·	7.7	0.8	·	3.3	0.4	1.3	1.7	·	·	·	1.8	0.0	·	·	0.0	·	3.2	2.2	0.9	·	15.8	12.7	7.1	19.8	13.6	(2.0)	·		94.3	137	+25	16	13	11	4
		Dorfen	460	·	·	·	4.9	1.1	·	0.9	1.3	2.5	2.2	0.0	0.0	·	1.8	1.2	·	·	0.0	·	4.7	1.8	3.3	0.6	4.9	5.3	9.0	17.9	12.4	2.0	·		77.8	105	+4	18	16	12	2

× Kreuzberg i. B 819 + Riedering 493
×× Oberaudorf 485 ++ Gabersee 500

1938 — Tägliche Niederschlagshöhen in Millimetern, gemessen um 7 Uhr morgens — April

Flußgebiet		Ort	Seehöhe m	1	2	3	4	5	6	7	8	9	10	11	12	13	14	15	16	17	18	19	20	21	22	23	24	25	26	27	28	29	30	31	Monatssumme mm	Monatssumme % d. Norm.	Abweichung v. d. Norm.	Zahl der Tage mit Niederschl. ≥0.1	≥1.0	✳ ≥0.1	☒
Inn	Alz	Seegatterl	715	·	·	·	5.2	0.3	·	4.8	12.0	13.8	16.5	6.4	4.6	0.3	8.4	10.6	·	·	5.1	3.2	0.0	5.9	4.0	4.6	14.0	13.0	8.5	5.7	·	·	·		153.9			20	18	17	28
		Reit i. W.	695	0.0	0.0	0.0	7.5	0.0	·	3.7	13.3	14.1	14.4	6.5	2.8	0.2	6.8	7.0	0.0	·	3.2	2.0	0.5	1.5	1.0	0.9	11.5	16.3	7.0	5.0	0.8	0.0	0.0		126.0	103	+3	21	17	16	26
		Schleching	570	·	·	·	5.7	1.0	0.5	2.7	15.2	7.2	10.0	20.0	4.0	4.5	6.5	5.5	·	·	3.5	1.2	(4.0)	2.0	0.0	0.0	8.0	12.0	9.0	6.3	1.1	1.0	·		125.9	92	-11	22	21	15	4
		~~Hochgernhaus~~ ×	~~1565~~	·	·	·	16.2	2.4	0.0	8.7	22.4	15.4	19.0	13.9	5.9	1.0	7.8	17.7	·	0.1	3.5	5.2	2.1	6.7	5.2	0.0	16.4	27.7	17.0	5.0	1.7	0.1	·		221.3	144	+67	23	21	23	30
		Staudach	540	·	·	·	3.2	0.2	0.5	2.6	3.2	6.0	3.4	4.2	2.6	1.2	2.5	0.2	·	·	5.1	2.9	0.9	1.0	1.5	0.1	5.2	22.5	12.2	6.3	0.5	·	·		94.2	83	-20	23	17	15	6
		Maria Eck	892	·	·	·	3.2	3.9	·	2.5	7.8	5.3	7.8	2.3	1.8	0.3	7.0	0.0	·	·	17.2	4.2	0.2	2.2	3.1	0.0	7.3	37.3	14.9	4.6	·	·	·		132.6	98	-2	18	17	17	18
		Sachrang-Ort	740	·	·	·	5.1	3.0	·	5.7	21.3	8.6	14.5	5.1	2.3	0.0	12.4	11.6	·	·	2.5	2.4	1.2	7.1	1.5	0.0	13.2	21.8	9.4	4.4	·	·	·		153.1	109	+12	19	19	15	17
		Grattenbach	700	·	·	·	8.9	16.4	·	9.5	26.5	12.9	9.9	6.5	12.7	8.7	13.6	16.6	·	·	9.9	3.1	1.7	1.4	0.5	·	21.9	17.2	8.1	4.1	·	·	0.4		208.5	116	+29	21	19	18	23
		Prien a. Ch. - Stock	530	·	·	·	6.7	0.3	·	3.6	2.3	2.9	2.4	1.3	1.8	0.0	4.4	1.1	·	0.0	4.6	1.6	0.2	2.5	2.1	0.0	11.2	20.0	12.4	2.5	0.1	0.0	·		84.0	82	-19	20	17	16	1
		Bernau	545	·	·	·	5.3	0.5	·	2.7	5.5	3.5	3.4	2.5	0.9	0.1	4.7	1.2	·	·	4.1	1.7	0.7	2.3	0.8	0.1	5.6	17.6	12.0	5.6	0.2	·	·		81.0	75	-27	22	15	18	8
		Herrenchiemsee	539	·	·	·	4.5	0.3	·	1.9	1.4	2.2	2.0	1.9	0.7	0.1	3.2	0.5	0.1	·	3.8	1.5	0.2	1.3	1.5	0.1	7.7	18.1	11.2	6.0	0.3	0.1	·		70.6	70	-30	24	15	13	10
		Seebruck	528	·	·	·	6.5	0.4	·	2.9	1.7	3.6	1.0	0.5	1.2	·	3.1	0.4	·	·	3.0	0.1	0.0	1.7	1.9	·	11.2	10.2	6.6	7.7	0.7	0.0	·		64.4	63	-39	19	14	14	10
		Ruhpolding	664	·	·	·	8.4	0.9	·	4.2	14.2	11.8	12.1	3.0	2.3	0.2	8.3	9.8	·	·	4.7	1.7	0.6	2.6	6.1	·	11.1	24.7	11.2	5.4	0.0	3.1	·		146.4	100	-1	21	18	17	15
		Inzell	695	·	·	·	6.9	1.5	·	2.0	9.7	4.6	7.5	5.4	2.7	1.2	6.6	6.2	·	·	6.0	1.7	0.8	1.5	6.6	·	10.2	26.3	10.2	7.0	0.8	0.7	0.1		126.2	88	-17	23	19	16	16
		Traunstein (Realsch.)	597	·	·	·	5.1	4.2	·	5.2	2.7	3.4	5.8	1.0	0.3	·	4.9	4.6	·	·	5.7	1.6	0.2	2.4	2.0	·	11.3	24.1	12.3	9.8	0.2	0.3	·		113.1	91	-11	21	17	16	1
		Trostberg	491	·	·	·	5.5	0.6	·	2.1	0.5	3.8	2.7	2.2	0.2	·	0.9	1.0	·	·	2.0	2.0	0.8	0.2	5.5	0.0	10.0	7.6	6.5	11.9	1.5	0.7	·		68.2	76	-22	21	14	15	3
		~~Garching a. Alz~~ ××	~~450~~	·	·	·	2.2	0.5	·	0.6	0.6	3.9	0.3	0.6	·	·	0.9	1.4	·	·	0.7	0.1	0.1	0.4	7.6	·	6.0	5.9	6.6	15.2	3.5	1.2	·		58.3	79	-16	20	10	15	3
	Salzach	Hintersee	805	·	·	·	2.8	1.3	·	1.1	17.4	16.8	18.4	9.5	5.5	·	2.8	6.2	·	·	2.9	1.2	2.8	2.9	4.1	·	3.5	5.7	9.1	7.5	3.2	0.0	·		124.7	107	+8	20	20	17	15
		~~Wimbachgrieshütte~~ +	~~1330~~	·	·	·	4.7	2.8	0.1	0.3	6.4	20.0	10.5	(0.0)	0.2	0.6	4.3	3.8	0.2	0.1	2.4	3.8	0.7	2.1	0.0	·	17.9	17.3	13.7	8.9	(3.0)	0.0	·		134.8			23	16	21	24
		Zipfhäusl	996	0.0	·	·	6.7	1.3	0.0	1.1	14.6	16.1	14.1	8.1	5.7	0.0	6.6	5.0	·	0.0	5.7	3.9	1.5	2.9	6.1	0.0	5.2	8.9	10.4	6.7	2.6	0.0	·		133.2	104	+5	20	20	16	17
		Loipl-Rothenleben	830	0.4	·	·	5.2	0.0	·	1.8	22.8	17.8	12.0	8.2	3.3	0.1	8.0	10.5	·	0.1	1.6	1.3	1.5	1.3	7.4	·	6.2	20.9	9.5	4.5	2.4	·	0.0		147.1	117	+21	22	19	17	20
		Berchtesgaden	600	·	·	·	2.6	0.3	·	1.3	11.9	10.9	5.6	4.6	3.3	0.1	3.9	10.0	·	0.5	6.1	3.3	1.3	1.8	5.5	0.1	6.6	18.1	6.8	7.1	2.3	·	·	·	114.0	107	+7	23	19	18	4
		Königssee	605	0.3	·	·	2.2	0.4	·	0.7	13.7	14.6	7.1	6.0	4.9	0.3	5.5	7.8	·	0.5	6.4	1.1	0.8	2.9	4.1	0.0	6.2	8.1	6.7	6.5	2.0	0.0	·		108.8			23	17	16	12
		Schellenberg	540	·	·	·	9.7	0.2	·	3.3	23.0	17.0	4.1	3.5	(3.0)	0.0	6.6	13.7	·	·	2.5	0.1	(2.0)	2.5	6.9	·	14.5	13.5	11.2	3.7	2.5	·	·		143.5	114	+18	20	18	14	6
	Salzach, Saalach	Falleck	1150	·	·	·	3.9	4.3	·	2.2	23.1	25.9	16.8	6.5	4.2	0.2	6.5	8.9	·	0.2	2.9	3.7	2.1	4.1	0.6	2.1	7.6	8.1	6.7	7.9	2.8	·	·		151.3	95	-8	23	20	22	27
		Traunsteinerhütte	1580	·	·	·	1.4	3.3	·	5.8	27.7	30.1	6.4	3.3	1.6	1.3	7.8	13.4	·	·	4.3	3.1	5.7	3.4	4.1	·	15.0	22.2	10.1	4.0	1.7	·	·		185.7			21	21	21	30
		Weißbach	611	·	·	·	5.6	1.4	·	2.6	18.5	15.2	16.3	10.4	1.3	0.1	8.7	11.2	·	·	4.5	2.0	0.4	2.1	6.6	0.0	12.0	20.5	9.9	5.6	1.0	0.2	·		156.1	114	+19	22	19	18	14
		Schwarzbachwacht	868	·	·	·	6.8	2.4	·	3.5	13.0	11.0	10.0	10.0	4.8	·	4.0	5.7	·	·	6.0	1.8	2.0	3.8	2.0	1.4	12.0	16.1	7.0	6.4	2.8	·	·		132.5	104	+6	21	21	17	30
		Jettenberg	510	0.0	·	·	4.8	1.0	·	1.9	14.5	12.7	12.6	7.5	2.3	0.2	7.3	8.6	·	0.2	4.3	2.3	1.6	1.3	6.0	0.2	5.0	18.2	7.5	6.6	2.0	·	·		128.6	102	+3	23	20	17	5
		Predigtstuhl	1575	·	·	·	12.1	3.3	·	2.3	15.2	21.2	17.9	12.7	7.4	0.9	9.9	10.3	·	0.2	8.4	7.7	2.3	3.0	8.3	·	5.6	19.6	13.4	9.6	3.6	·	0.0		201.2			22	20	22	30
		Bad Reichenhall	465	·	·	·	5.6	1.8	·	1.6	14.4	9.3	8.7	6.5	2.3	0.2	6.0	4.7	·	0.0	4.9	3.7	1.0	0.3	4.4	·	8.2	17.6	10.2	6.8	3.0	·	·		121.2	115	+15	21	19	17	7
		Hallthurm	693	·	·	·	4.2	2.0	·	0.8	9.6	10.7	6.3	8.5	4.2	·	6.3	8.4	·	3.6	8.1	0.0	7.4	6.4	9.2	1.7	12.4	11.7	10.6	6.7	2.1	·	·		140.3	121	+24	21	20	20	13
	Salzach	Freilassing	423																																					
		Oberteisendorf	522	·	·	·	4.0	1.1	·	2.0	2.2	12.0	2.1	3.5	1.0	0.5	3.0	2.5	·	·	5.6	0.5	0.5	0.5	0.5	·	8.5	14.1	18.5	6.0	1.5	0.5	·		90.5	74	-32	22	16	15	10
		Laufen	400	·	·	·	5.6	1.3	·	0.0	1.0	10.0	3.2	2.0	1.2	2.1	0.3	5.3	·	0.0	6.6	0.1	2.4	0.6	4.5	·	8.3	11.7	15.4	9.4	0.3	·	0.2		86.5	97	-2	21	16	16	2
		Waging	465	·	·	·	4.4	1.8	·	4.3	0.0	6.4	0.9	1.0	1.3	0.9	2.3	1.4	·	·	4.6	2.5	0.2	0.3	1.5	·	12.5	9.6	8.1	7.5	0.0	·	·		71.5	72	-27	19	15	16	4
		Burghausen	400	·	·	·	2.4	0.2	·	1.5	0.4	2.3	0.9	1.1	0.0	0.0	1.0	2.3	·	·	2.0	0.0	0.0	·	7.9	·	1.0	8.7	4.6	16.2	5.4	3.1	·		61.0	87	-9	17	14	11	2
	Inn	Simbach a. I.	340	·	·	·	2.0	1.7	·	0.9	0.8	1.9	0.7	0.1	·	·	0.7	4.0	·	·	1.2	0.0	·	·	5.6	0.0	3.9	7.5	14.8	17.4	11.3	3.6	·		75.1	111	+7	17	12	9	·
		Würding	321	·	·	·	1.4	1.3	·	1.5	0.5	1.4	0.9	1.9	·	·	·	·	·	·	1.4	4.0	·	·	0.1	0.5	2.7	10.6	8.6	9.8	7.6	1.6	·		55.9	84	-11	17	13	9	·
	Rott	Oberbergkirchen	490	·	·	·	3.8	1.1	·	0.9	1.5	2.2	0.6	0.1	·	·	1.0	1.3	·	·	·	·	1.1	·	2.9	·	2.7	5.0	12.3	14.4	9.5	3.5	·		64.4	109	+5	17	14	10	4
		Gangkofen	440	·	·	·	1.6	0.1	·	0.1	0.9	1.4	1.2	0.1	0.0	·	2.0	1.1	·	·	0.0	0.0	·	0.0	0.1	0.1	1.5	5.7	6.1	17.9	13.3	7.3	·		60.5	98	-1	17	11	13	5
		Eggenfelden	417	·	·	·	2.6	0.6	·	·	0.8	1.1	3.1	0.5	·	0.3	2.4	0.0	·	·	0.7	·	·	·	0.0	·	1.8	6.3	11.8	17.5	11.3	4.8	·		65.6	95	-3	15	10	10	4
		Wurmannsquick	509	·	·	·	1.1	0.1	·	·	0.4	0.2	1.5	0.9	0.8	·	1.1	0.0	·	·	0.9	0.1	·	·	0.1	1.1	1.9	7.5	7.6	18.2	8.0	4.4	·		56.8	93	-4	19	10	15	5
		Pfarrkirchen	381	·	·	·	2.4	0.4	·	0.2	1.2	2.1	1.4	0.3	·	·	1.0	0.5	·	0.1	0.0	·	·	·	·	0.3	1.9	6.3	13.8	11.2	13.8	4.3	·		61.2	96	-3	17	11	12	·
Donau	Donau	Oberfrauenwald	800	·	·	·	6.1	2.0	0.0	2.1	4.4	3.7	1.9	0.2	0.1	·	2.0	·	·	0.0	0.0	·	·	·	0.2	0.3	0.3	4.6	(5.0)	0.0	11.2	2.0	·		46.1	65	-25	16	11	13	11
		Obernzell	290	·	·	·	1.2	0.0	·	0.0	2.2	3.8	4.8	2.3	·	·	0.0	·	·	0.0	0.0	·	·	0.0	0.1	0.0	4.2	0.1	19.2	2.1	5.8	2.3	·		48.1	70	-21	12	10	8	·
		Wegscheid	721	0.1	·	·	3.4	2.3	0.2	1.7	11.1	3.5	2.3	0.5	·	·	3.7	0.6	·	1.0	1.3	0.1	·	·	0.1	·	2.9	3.0	4.0	2.5	0.3	1.7	·		60.8	71	-25	21	15	16	8

× 1395 + Wimbachschloß 940

×× Engelsberg 51

Die Niederschläge im Mai 1938.

Allgemeine Übersicht: Der Mai war für einen größeren Teil des Reiches zu naß.

Da zu Monatsbeginn gegenüber einem südnorwegischen Hoch eine Mittelmeerdepression nach Mitteleuropa eingriff, so herrschte in den ersten Tagen des Monats in Deutschland bei nördlichen Winden trübes und zu Regenfällen neigendes Wetter. Die Regenfälle zeigten mit Tagesmengen von mehr als 25 mm bis zum Morgen des 1. eine besondere Ergiebigkeit am Nordrande des deutschen Berglandes und am Ostalpenrande einschließlich des Niederdonaugebietes, desgleichen bis zum 2. im Mosel-, Main- und Neckargebiet, schließlich bis zum 3. in den böhmischen Randgebieten (Goldberg i. Schl. 51.2 mm, Seichau 49.8 mm, Pilgramshain 40.2 mm). Erst im Laufe des 3. nahmen die ergiebigen Regenfälle am Böhmerwald und dem österreichischen Donaubergland einschließlich des Wienerwaldes, mit dem 3. und 4. im Gebiet der Drau ihr Ende, so daß die eintretende Wetterbesserung im gesamten Reiche sich durchsetzen konnte. Mit der Einstellung eines kräftigen Tiefs über Skandinavien, das noch einen Ausläufer nach Ungarn entsandte, überflutete am 7. und 8. kalte Arktikluft ganz Deutschland; Schnee und Graupelschauer wirkten sich mit stärkeren Niederschlägen besonders in Steiermark und Kärnten aus. Nach kurzer Wetterberuhigung tauchte am 10. im Süden des Reiches mit einer Mittelmeerdepression ein neues Regengebiet auf, das im Bereich der Ostalpen größere Ergiebigkeit zeigte und sich nach Schlesien zu verschob. Schon die am 11. gemessenen Mengen überstiegen vielfach 50 mm, wiederholt auch die am 11. und 12. zusammengefaßten Tageswerte. Nach einer Periode trockener, warmer und heiterer Tage stieß auf der Südseite eines über Großbritannien lagernden Tiefs am 16. feuchte Meeresluft nach Nordwestdeutschland vor, die am 17. über ganz West- und Süddeutschland unter Gewittererscheinungen und Regenfällen sich verbreitete. Mengen von annähernd oder mehr als 50 mm fielen bis zum 18. im Emsgebiet, in Ober- und Niederbayern sowie in Oberösterreich und bis zum 19. im Gebiet der Gail. Der anhaltende Zustrom von Kaltluft, der am 19. auf der Rückseite des schließlich über der Ostsee lagernden Depressionsgebietes einsetzte, führte weiterhin zu reichlichen Niederschlägen in West- und Süddeutschland, wo im Schwarzwald und im Allgäu mehrfach Mengen von 35—40 mm fielen. Als schließlich am 20. eine von Finnland bis nach Italien reichende Tiefdruckfurche sich bildete, gewannen die Niederschläge ein ganz besonderes Ausmaß, zumal sie bis zum 23., im Alpengebiet bei Abdrängung des Depressionsgebietes nach Südosten bis zum 25. anhielten. Das mitteldeutsche Bergland meldete in diesen Tagen mehrfach Tagesmengen von 35—45 mm. Noch reicher waren die Regenfälle in den Ostalpen, wo namentlich im Gebiet der Mur am 21. und 22. insgesamt mehr als 100 mm niedergingen (Hebalm 160.1 mm); die anhaltenden Niederschläge führten dann auch bei gleichzeitig eintretender Schneeschmelze in den höheren Alpenlagen zu einer verheerenden Hochwasserkatastrophe im Talzuge der Mur und der Gurk. Mit einer Kaltluftstaffel, die am Südrande eines vor der südnorwegischen Küste verweilenden Tiefs sich entwickelte, lebte die Niederschlagstätigkeit am 24. wieder auf; am Harz, Thüringerwald und den nördlichen Kalkalpen hinterließ sie Tagesmengen von 30—40 mm und brachte am 25. und 26. noch in Ostpreußen Regenmengen von stellenweis mehr als 50 mm. Einem ostwärts wandernden Hoch folgte am 27. über der Nordsee ein Tief, das mit seiner langsamen und unsteten Verlagerung an der südskandinavischen Küste bis zum Monatsschluß vielfach trübes und regnerisches Wetter im Gefolge hatte. Die in breiter Front am 27. in Südwestdeutschland einsetzenden Niederschläge pflanzten sich mit der Störungsfront, der weitere Meeresluftstaffeln nachfolgten, ostwärts fort. Tagesmengen von mehr als 25 mm wurden am 29. beobachtet im Havelland, am Harz und Thüringerwald, im Vogtland, am Böhmerwald und am Nordrande der Alpen, am 30. in der Prignitz, am Böhmerwald und am Ostalpenrand. Mit der Auflösung des Depressionsgebietes in Einzelkerne entwickelten sich zum 30. und 31. stark böige Schauer, die unter gewittrigen und z. T. starken Regen in raschwechselnder Folge über das Reich hinwegzogen. Mehrfach beliefen sich im Schwarzwald und an den nördlichen Kalkalpen die Einzeltagesmengen auf mehr als 50 mm, die Gesamtmenge für den 29.—31. vielfach auf mehr als 75 mm.

In der Niederschlagsverteilung zeigte sich eine merkliche Abhängigkeit von den Geländeverhältnissen. Selbst im Flachlande, das vom Unterrhein bis zur Lüneburger Heide und bis zur Leine, in Schleswig-Holstein, im Bereich der mittleren Elbe und unteren Havel, sowie in den Landesteilen vom Odergebiet ostwärts weniger als 50 mm Niederschlag aufwies, steigerten sich die Monatsbeträge am holsteinischen-mecklenburgischen und am östlichen masurischen Höhenrücken sowie im Hügelland Mittelschlesiens auf mehr als 75 mm. Im Berglande hatten auch einige wenige Leelagen wie am Haardt, an der Rhön, am Donauried und im Gebiet zwischen Thaya und Kamp unter 50 mm Gesamtniederschlag. An allen Mittelgebirgen aber nahmen die Monatsmengen zu und stiegen vornehmlich am Harz, Thüringerwald, an der Rhön, an den böhmischen Randgebirgen, am Schwarzwald und an den Alpen auf mehr als 100 mm, um im Riesengebirge 150 mm, in Teilen der nördlichen Kalkalpen und vornehmlich im Bereich der Ostalpen bis zu den Karawanken 200 mm noch zu überschreiten. Mehr als 300 mm Niederschlag wurden in der Stub- und Koralpe verzeichnet.

Der langjährige Durchschnittswert wurde nicht erreicht in den bereits genannten Gebieten mit weniger als 50 mm Monatsniederschlag, dazu in Niederschlesien mit der Oberlausitz, sowie am Oberrhein mit teilweisem Einschluß des Saar- und Neckargebietes. Bemerkenswert ist, daß im Bergland zwischen Lahn und Ruhr, im Schwarzwald, schließlich auch an der Nordalpenkette bis zum Engadin und bis zu den Hohen Tauern hinüber die Monatsmenge nicht ganz den Normalbeträgen entsprach. In dem übrigen Gebiet nahmen die Monatsmengen vielfach auf 150% des langjährigen Durchschnittswertes zu, so an den bereits bezeichneten Stellen des baltischen Höhenrückens und im mittelschlesischen Hügelland; im mitteldeutschen Bergland, namentlich am Harz und Thüringerwald, wie auch im Bereich der östlichen und südlichen Alpenländer wurde stellenweise das Doppelte, in Steiermark das 2½fache des Normalbetrages überschritten.

Die Zahl der Niederschlagstage war fast durchweg der Jahreszeit angemessen; nur in der Lüneburger Heide und seiner weiteren Umgebung, sowie in einzelnen Teilen des nördlichen Alpenvorlandes blieb sie zu gering, mehrfach um ein Drittel der sonst üblichen Häufigkeit. Wenn auch nur in den besonders der Erwärmung ausgesetzten Gegenden die Zahl der Gewittertage die übliche Häufigkeit erreichte, so brachten doch $^2/_3$ bis $^3/_4$ der Niederschlagstage Mengen von mehr als 1 mm. Schneefall wurde im Flachlande vereinzelt im Küstengebiet der Nordsee, in Oberschlesien und auf den Berggipfeln beobachtet, in größerer Häufigkeit erst in Höhen über 1500 m.

Erläuterungen zu den Tabellen: Es bedeutet: ein Punkt, daß kein Niederschlag gefallen ist; 0.0, daß die Menge unmeßbar (unter 0.05 mm) war; ein Strich, daß eine Messung nicht ausgeführt wurde; ein schräger Strich in der oberen rechten Ecke, daß eine Schneedecke um 7^h vorhanden war; diese Eintragung erfolgt aber nur bei Stationen, die regelmäßige Messungen der Schneedecke (⊠) durchführen und an der Eintragung eines Wertes in der letzten Spalte kenntlich sind. — Der Berechnung der Prozente des Normalwertes und der Abweichung vom Normalwert sind die Mittelwerte 1891—1930 zugrunde gelegt. — Als Tage mit Schnee (⊛) wurden alle Tage gezählt, an denen der Niederschlag von Schnee oder von Regen und Schnee herrührte und die Tagesmenge mindestens 0.1 mm betrug, als Tage mit ⊠ die Tage, an denen um 7^h eine Schneedecke lag, für Punkt und Strich gelten die vorstehenden Erklärungen entsprechend. — Eingeklammerte Werte ( ) sind ergänzt. — Eine Zahl unter einer Klammer (⌣) gibt die Gesamtmenge mehrerer Tage.

Im vorliegenden Bericht werden die täglichen und Monatsmengen des Niederschlags von nur einem Teil der im Deutschen Reich vorhandenen Stationen veröffentlicht. Die Monats- und Jahresmengen von sämtlichen Stationen können dem 1939 erscheinenden Schlußheft des Deutschen Meteorologischen Jahrbuchs 1938, Teil III, entnommen werden.

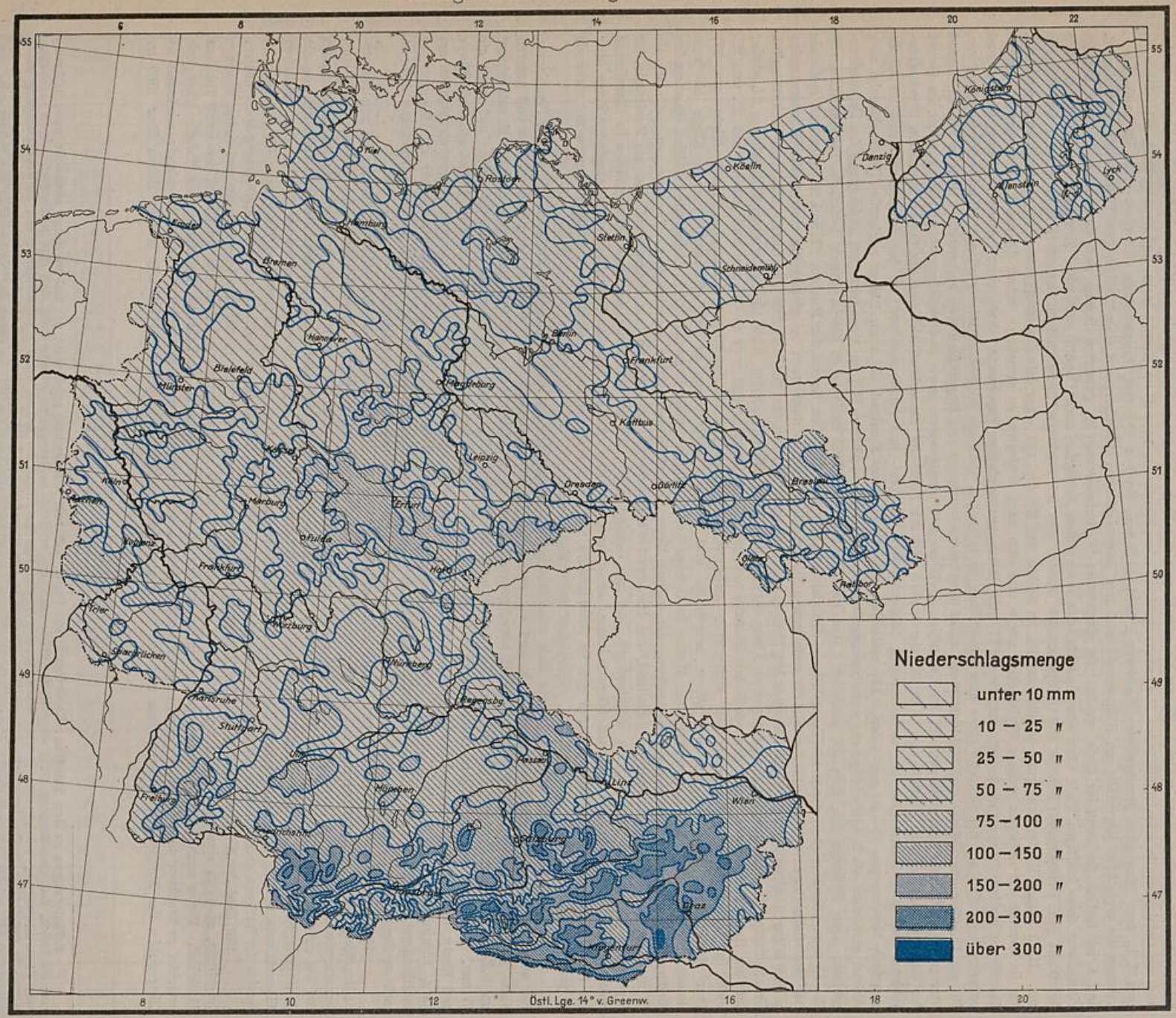
Niederschlagsmenge
unter 10 mm
10 – 25 "
25 – 50 "
50 – 75 "
75 – 100 "
100 – 150 "
150 – 200 "
200 – 300 "
über 300 "
Östl. Lge. 14° v. Greenw.
Maßstab 1:5 000 000
0 100 200 300 Km

Abweichungen der Niederschlagssummen vom Normalwert in v. H.

Mai

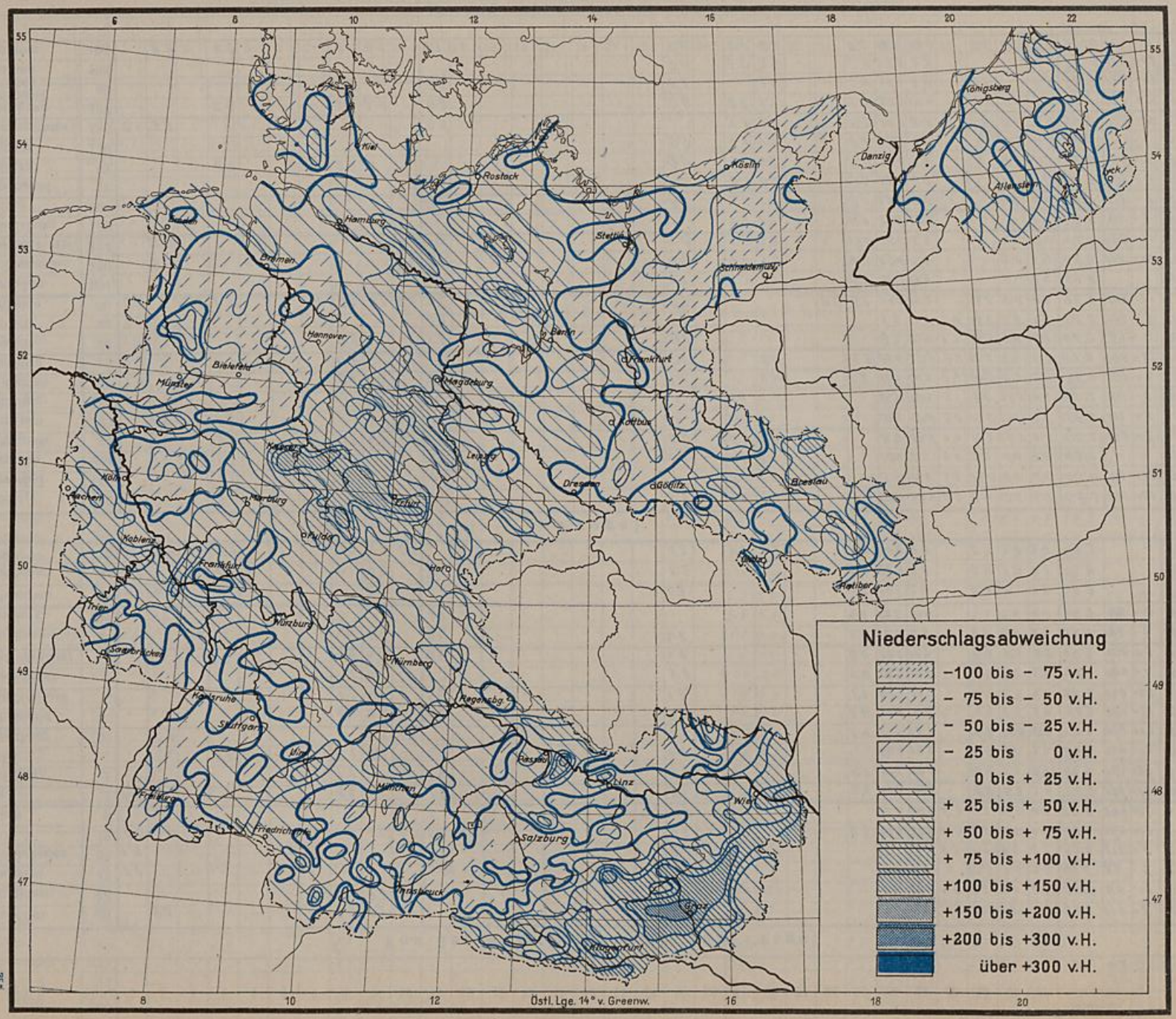

Tägliche Niederschlagshöhen in Millimetern, gemessen um 7 Uhr morgens

Mai

Flußgebiet		Ort	Seehöhe m	1	2	3	4	5	6	7	8	9	10	11	12	13	14	15	16	17	18	19	20	21	22	23	24	25	26	27	28	29	30	31	Monatssumme mm	% d. Norm.	Abweichung v. d. Norm.	Zahl der Tage mit Niederschl. ≥0.1	≥1.0	Schnee ≥0.1	Gewitter
Von der Memelgrenze bis zum Pregel																																									
Memel	Mündung—Grenze	Trappönen	20	.	0.2	.	.	.	.	.	0.1	1.3	3.0	.	.	.	.	.	.	.	.	2.5	.	.	.	.	.	.	9.4	8.7	10.2	10.4	11.1	56.9	110	+5	10	8	.	.
		Stallupönen	66	.	.	.	.	.	.	.	0.6	0.0	0.0	0.5	.	.	.	.	.	.	.	0.9	.	0.0	0.4	.	.	.	0.1	10.9	4.0	9.2	7.7	2.3	36.6	68	-17	10	5	.	.
		Kiauschen	42	0.0	.	.	.	.	.	.	.	.	.	(3.0)	.	.	.	.	.	.	.	0.1	.	.	.	.	.	.	0.0	8.9	.	12.5	7.5	8.8	41.6	82	-9	7	5		
		Beinigkehmen	52	1.8	.	.	.	.	.	.	.	.	.	2.6	.	.	.	.	.	.	.	0.5	.	.	.	.	.	.	13.7	15.5	0.3	8.1	9.0	2.1	53.6	112	+6	9	7	.	.
		Tilsit	12	0.0	.	.	.	.	.	.	1.0	0.1	0.0	7.3	.	.	.	.	.	.	.	4.5	.	.	.	.	.	0.3	24.3	20.8	0.0	8.5	9.5	4.0	80.3	155	+28	10	8	.	.
		Kloken	3	.	.	.	.	.	.	.	.	.	.	3.1	.	.	.	.	.	.	.	3.5	.	.	.	.	.	.	12.5	20.3	6.3	4.2	10.0	4.7	64.6	144	+20	8	8	.	.
Kurisches Haff	H.	Inse	1	1.3	.	.	.	.	.	.	0.1	.	.	1.7	.	.	.	.	.	.	.	2.2	.	.	.	.	.	2.6	16.8	15.6	.	6.9	5.3	3.5	56.0	136	+15	10	9	.	.
	Gilge und Nemonien	Petricken	1	.	.	.	.	.	.	.	1.1	.	.	2.6	.	.	.	.	.	.	.	2.5	.	.	.	.	.	0.7	19.5	19.1	.	10.0	7.3	4.7	67.5	153	+24	9	8	.	.
		Obolin	1	.	.	.	2.5	.	.	.	0.1	0.2	.	2.5	.	.	.	.	.	.	.	1.1	.	.	.	.	.	.	14.1	18.9	.	12.8	9.4	3.8	64.4	124	+12	10	8	.	.
	Deime	Lindenberg	20	.	0.3	.	.	.	.	.	.	0.3	1.8	.	.	.	.	.	.	.	.	1.3	.	.	.	.	.	2.4	21.5	18.5	.	6.8	16.8	0.4	70.1	132	+17	10	7	.	.
		Rathswalde	10	.	.	.	.	.	.	.	0.4	0.2	.	2.3	.	.	.	.	.	.	.	1.8	.	.	.	.	.	2.0	24.8	9.3	.	4.5	6.6	6.4	58.3	121	+10	10	8	.	.
		Klein Naujock	2	.	.	.	.	.	.	.	0.2	0.1	.	3.6	.	.	.	.	.	.	.	1.9	.	.	.	.	.	3.1	23.1	13.0	.	2.9	6.6	4.1	58.6	119	+10	10	8	.	.
	Haff	Schaaksvitte	1	.	.	.	.	.	.	.	.	0.1	.	3.3	.	.	.	.	.	.	.	3.0	.	.	.	.	.	4.0	19.5	10.9	.	0.5	0.1	3.3	44.7	109	+4	9	6	.	.
		Rossitten (Ort)	4	.	.	.	.	.	.	.	0.0	.	.	0.1	.	.	.	.	.	.	.	1.0	.	.	.	.	.	2.0	23.5	11.0	.	0.8	5.3	0.5	44.2	108	+3	8	5	.	.
Ostsee	Ostsee	Rauschen	40	.	.	0.2	.	.	.	.	.	0.4	.	0.5	.	.	.	.	.	.	.	3.6	.	.	.	.	.	2.8	17.5	2.8	.	0.4	2.4	2.8	33.4	96	-2	10	6	.	.
		Brüsterort	34	.	.	.	.	.	.	.	.	.	.	0.7	.	.	.	.	.	.	.	.	.	.	.	.	.	7.3	18.2	10.0	.	.	1.5	4.0	35.7	96	-1	6	5	.	.
Fr. Haff	Fr. Haff	Fischhausen	11	1.4	0.1	.	0.5	.	.	.	.	0.0	.	0.2	.	.	.	.	.	.	.	4.8	.	.	.	.	.	6.1	24.1	2.4	.	0.3	2.1	4.8	46.8			11	7	.	.
		Drugthenen	85	.	0.0	.	1.0	.	.	.	0.1	0.0	.	0.6	.	.	.	.	.	.	.	6.5	.	.	.	.	.	4.2	20.8	2.5	.	0.9	3.0	4.2	43.8			10	7	1	.
		Peyse	3	1.3	0.0	.	0.0	.	.	.	0.1	0.0	0.8	.	.	.	.	.	.	.	.	5.8	.	0.1	0.0	.	.	3.1	24.0	4.8	.	0.5	1.6	3.4	45.5			11	7	.	.
Pregel																																									
Angerapp	Angerapp	Lötzen	120	.	.	.	0.0	.	.	.	.	.	.	0.0	.	.	.	.	.	.	.	3.2	.	0.8	2.3	.	.	1.9	20.1	29.8	0.0	0.4	0.8	7.0	66.3	147	+21	9	6	.	.
		Hermeshof	160	.	.	.	0.0	.	.	.	0.5			0.0	.	.	.	.	.	.	.	.	.	3.0	1.8	.	.	.	3.5	11.6	3.3	12.0	4.6	3.1	43.4	78	-13	9	8	.	.
		Grabowen	224	.	.	.	0.8	.	.	.	3.3			0.5	.	.	.	.	.	.	.	0.1	.	4.0	2.1	.	.	.	10.2	6.1	4.0	7.1	4.6	3.9	43.7			12	8	.	.
		Darkehmen	78	.	.	.	0.1	.	.	.	0.9	0.4	0.0	0.3	.	.	.	.	.	.	.	3.0	.	0.2	1.4	.	.	.	8.7	23.4	1.4	10.3	3.5	2.6	56.2	115	+7	12	8	.	.
	Pissa	Pillupönen	133	.	.	.	0.3	.	.	.	0.5	.	2.1	.	.	.	.	.	.	.	.	.	.	0.3	.	.	.	.	10.2	17.5	5.0	10.5	(7.0)	3.0	56.4	111	+5	10	7	.	.
		Rominten	180	.	.	.	0.0	.	.	.	.	.	.	.	.	.	.	.	.	.	.	.	.	1.9	1.3	.	.	.	0.3	10.5	5.5	3.6	20.8	4.3	48.2	86	-8	8	7	.	.
		Gumbinnen	47	1.4	.	.	.	.	.	.	0.1	.	.	0.5	.	.	.	.	.	.	.	1.2	.	.	0.4	.	.	0.3	10.5	14.3	2.4	14.5	7.3	2.6	55.5	109	+5	12	8	.	.
	A.	Insterburg	38	1.8	.	.	0.1	.	.	.	0.2	.	0.0	1.0	.	.	.	.	.	.	.	0.6	.	.	0.4	.	.	0.0	21.0	20.8	0.0	18.1	5.9	1.9	71.8	140	+21	11	7	.	.
Inster	Inster	Pillkallen	74	.	.	.	.	.	.	.	0.0	.	.	1.2	.	.	.	.	.	.	.	0.6	.	.	.	.	.	.	0.2	10.4	1.7	14.2	7.8	6.1	42.2	81	-10	8	6	.	.
		Stimbern	44	1.5	0.2	.	.	.	.	.	.	.	.	0.8	.	.	.	.	.	.	.	1.1	.	.	.	.	.	.	7.8	15.1	1.4	18.6	7.8	1.9	56.2	106	+3	10	8	.	.
		Grünheide	50	0.2	.	0.0	0.3	.	.	.	0.2	0.1	0.2	1.6	.	.	.	.	.	.	.	0.1	.	.	.	.	0.0	0.2	23.1	19.1	.	13.6	8.6	4.8	72.1	142	+21	13	6	.	.
Alle	Alle	Thurowken	204	.	10.7	.	.	.	.	.	.	.	.	.	.	.	.	.	.	.	.	4.1	.	3.2	2.7	.	.	6.2	30.5	3.2	.	.	5.4	2.6	68.6			9	9	.	.
		Neu-Ramuck	150	.	3.3	.	.	0.1	.	.	.	.	.	0.1	.	.	.	.	.	.	.	4.6	.	6.0	3.6	.	.	9.5	25.6	7.0	.	.	3.0	3.9	66.7	126	+14	11	9	.	.
		Allenstein (Flugpl.)	134		(3.0)	.	.	(0.0)	.	.	.	.	.	(0.5)	.	.	.	.	.	.	.	(0.0)	.	5.3	1.2	.	.	11.6	24.0	6.9	.	.	4.5	4.0	61.0	122	+11	9	8	.	.
	Wachlag	Bischofsburg	152	.	.	.	.	.	.	.	.	.	.	.	.	.	.	.	.	.	.	.	.	1.9	2.1	.	.	4.8	21.9	12.2	.	.	.	3.7	46.6	95	-2	6	6	.	.
		Fleming	160	.	.	.	.	.	.	.	.	.	.	2.0	.	.	.	.	.	.	.	0.2	.	5.0	1.5	.	.	9.0	29.0	7.0	.	.	1.0	6.0	60.7	112	+7	9	8	.	.
	Alle	Wichertshof	91	.	.	.	.	.	.	.	.	.	.	0.1	.	.	.	.	.	.	.	1.2	.	3.3	6.0	.	.	9.3	28.0	4.0	.	.	1.5	7.0	60.4	108	+4	9	8	.	.
		Heilsberg	83	.	.	.	0.1	.	.	.	0.6	.	.	.	.	.	.	.	.	.	.	0.0	.	3.0	4.2	.	.	7.0	20.6	7.3	.	.	0.4	5.7	48.9	91	-5	9	6	.	.
		Kekitten	150	.	.	.	.	.	.	.	.	.	.	.	.	.	.	.	.	.	.	0.9	.	4.1	4.4	.	.	6.8	24.5	7.3	.	.	0.2	4.6	52.8			8	6	.	.
		Landsberg (Ostpr.)	130	0.0	3.3	.	.	.	.	.	.	.	.	0.6	.	.	.	.	.	.	.	.	.	1.2	2.0	.	.	6.3	24.9	8.4	.	1.8	0.4	5.9	54.8	108	+4	10	8	.	.
	Guber	Rastenburg	107	.	.	.	2.0	.	.	.	0.0	0.0	.	0.0	.	.	.	.	.	.	.	0.0	.	0.9	3.7	.	.	1.9	34.3	14.4	.	0.3	0.4	5.0	62.9	131	+15	9	6	.	.
		Dietrichsdorf (Kr. Gerd.)	43	.	.	.	.	.	.	.	0.2	.	.	0.5	.	.	.	.	.	.	.	0.3	.	.	2.1	.	.	5.4	34.3	8.9	.	0.9	.	6.3	58.9	128	+13	8	5	.	.
		Loszainen	106	.	.	.	.	.	.	.	.	.	.	.	.	.	.	.	.	.	.	0.4	.	2.0	2.9	.	.	6.1	29.8	2.2	.	.	.	16.2	59.6	127	+13	7	6	.	.
		Glockstein	95	.	0.0	.	0.0	.	.	.	0.1	0.0	.	0.1	.	.	.	.	.	.	.	2.8	.	2.9	3.5	.	.	4.2	18.4	14.0	.	0.0	0.2	3.8	50.0	104	+2	10	7	.	.

1938 **Tägliche Niederschlagshöhen in Millimetern, gemessen um 7 Uhr morgens** Mai

Flußgebiet		Ort	Seehöhe m	1	2	3	4	5	6	7	8	9	10	11	12	13	14	15	16	17	18	19	20	21	22	23	24	25	26	27	28	29	30	31	Monatssumme mm	% d. Norm.	Abweichung v. d. Norm.	Zahl der Tage mit Niederschl. ≧0.1	≧1.0	≧0.1	☒
Alle Mdg.—Guber		Friedland	25	·	·	·	·	·	·	·	0.7	·	·	0.5	·	·	·	·	·	·	·	0.3	·	·	1.1	·	·	5.5	22.2	11.9	·	0.2	0.6	9.5	52.5	109	+5	10	5	·	·
		Gerdauen	30	1.8	·	·	0.7	·	·	·	0.4	·	·	·	·	·	·	·	·	·	·	0.9	·	·	1.7	·	·	2.0	22.5	9.5	·	1.9	0.7	3.4	45.3	99	-1	11	7	·	·
		Engelstein	90	0.7	·	·	0.3	·	·	·	·	·	·	·	·	·	·	·	·	·	·	2.6	·	·	2.2	·	·	1.5	28.4	27.8	0.3	3.8	5.5	5.5	79.2	152	+27	11	8	·	·
		~~Bokellen~~ +	~~40~~	·	·	·	·	·	·	·	·	·	·	0.0	·	·	·	·	·	·	·	0.0	·	·	1.3	·	·	1.2	(21.0)	(5.0)	·	3.5	3.9	3.0	38.9	79	-18	7	7	·	·
		Allenburg	10	·	·	·	·	·	·	·	0.3	·	·	0.7	·	·	·	·	·	·	·	1.3	·	·	0.8	·	·	2.9	20.6	11.7	·	2.7	1.1	6.1	48.2			10	7	·	·
		Wehlau	11	0.0	·	·	·	·	·	·	0.5	0.0	·	2.0	·	·	·	·	·	·	·	0.4	·	·	0.0	·	·	3.7	21.6	9.2	0.0	5.6	4.3	5.5	52.8			9	7	·	·
Mdg.—Alle	Pregel	Tapiau	11	1.4	0.0	·	·	·	·	·	1.0	·	·	1.1	·	·	·	·	·	·	·	0.3	·	·	0.0	·	·	3.7	19.4	14.6	·	3.9	2.6	7.0	55.0	112	+6	10	9	·	·
		Fuchsberg	35	1.5	1.0	·	·	·	·	·	0.6	·	·	1.5	·	·	·	·	·	·	·	·	·	·	0.2	·	·	4.5	16.6	13.2	·	1.5	0.3	6.4	47.3	100	0	11	8	·	·
		Königsberg-Devau	20	·	0.0	·	0.1	·	·	·	0.5	0.0	0.0	2.6	·	·	·	·	·	·	·	0.8	·	0.0	·	·	·	5.3	22.8	13.4	·	0.6	0.7	4.6	51.4	114	+6	10	5	·	·
		Mednicken	35	·	·	·	·	·	·	·	0.2	·	·	0.2	·	·	·	·	·	·	·	3.0	·	·	·	·	·	2.2	24.8	12.0	·	·	·	5.6	48.0	126	+10	7	5	·	·
Vom Pregel bis zur Weichsel																																								
Frisches Haff	Frisching	Mühlhausen	36	0.9	3.2	·	·	·	·	·	1.1	·	·	5.1	·	·	·	·	·	·	·	0.1	·	0.9	1.6	·	·	5.1	15.5	12.6	·	1.1	0.9	4.6	52.7	103	+2	13	9	·	·
		Zinten	100	0.2	4.0	·	·	0.1	·	·	2.0	0.3	·	2.3	·	·	·	·	·	·	·	0.2	·	0.6	1.4	·	·	·	33.1	5.5	·	1.1	2.2	0.9	53.9	106	+3	14	8	·	·
	H.	Preuß. Eylau	68	·	·	·	·	·	·	·	(2.0)	(0.5)	·	(2.0)	·	·	·	·	·	·	·	·	·	1.2	1.4	·	·	1.2	18.2	12.9	·	7.0	0.7	5.9	53.0	102	+1	11	8	·	·
		Heiligenbeil	17	0.3	1.6	·	·	·	·	·	0.7	0.9	·	1.2	·	·	·	·	·	·	·	0.0	·	0.0	0.3	·	·	1.3	27.3	3.5	·	0.8	0.5	0.3	38.4	89	-5	11	5	·	·
	Passarge	Hohenstein	165	·	4.2	·	·	·	·	·	·	·	·	·	·	·	·	·	·	·	·	1.4	·	5.8	2.9	·	·	10.0	30.1	2.2	·	·	4.6	4.1	65.3	133	+16	9	9	·	·
		Pulfnick	95	·	4.5	·	·	·	·	·	·	·	·	0.5	·	·	·	·	·	·	·	0.2	·	4.4	(1.0)	·	·	·	30.2	11.1	·	·	2.5	3.1	57.5	115	+8	9	6	·	·
		Silberbach	170	·	3.6	·	·	·	·	·	1.1	0.0	·	0.0	·	·	·	·	·	·	·	0.0	·	2.0	1.6	·	·	2.7	31.6	2.8	·	3.4	1.9	3.9	60.6	114	+8	10	10	·	·
		Frauendorf	118	·	(2.0)	·	·	·	·	·	1.5	·	·	1.2	·	·	·	·	·	·	·	·	·	1.2	3.8	·	·	3.8	30.0	10.1	·	2.7	3.2	6.6	66.1	125	+13	11	11	·	·
		Wormditt	67	0.4	3.6	·	·	·	·	·	1.6	0.2	·	0.9	·	·	·	·	·	·	·	·	·	4.8	6.1	·	·	5.7	32.5	3.2	·	1.1	3.7	4.1	67.9	117	+10	13	10	·	·
		Lichtenfeld	108	·	1.5	·	·	·	·	·	4.4	0.3	·	2.5	·	·	·	·	·	·	·	0.4	·	2.2	·	·	·	5.1	31.1	6.8	·	2.8	4.4	4.8	66.3	130	+15	12	10	·	·
		~~Langwalde~~ ×	~~82~~	·	3.5	·	·	·	·	·	4.2	·	·	0.9	0.6	·	·	·	·	·	·	·	·	1.1	(1.0)	·	·	4.0	26.0	10.0	·	2.0	3.1	2.9	59.3	(124)	(+11)	12	10	·	·
		~~Braunsberg~~ *	~~4~~	·	5.2	·	·	·	·	·	0.8	0.3	·	·	·	·	·	·	·	·	·	·	·	(5.3)	2.5	·	·	2.5	13.4	7.1	·	0.9	0.9	3.3	36.4			11	7	·	·
		Baumgart	165	0.3	4.5	·	·	3.6	·	·	·	0.0	·	0.2	·	·	·	·	·	·	·	·	·	4.1	3.0	·	·	2.1	14.3	0.9	·	2.2	1.8	2.5	39.5			12	9	·	·
	H.	Tolkemit	3	·	4.7	·	·	·	·	·	0.0	3.1	·	·	·	·	·	·	·	·	·	0.0	·	2.8	2.6	·	·	1.0	11.3	0.5	·	3.9	1.7	1.3	32.9	70	-14	10	9	·	·
	Elbing	Altstadt	55	·	9.2	·	·	·	·	·	·	·	·	·	·	·	·	·	·	·	·	·	·	6.8	8.0	·	·	0.8	12.5	·	·	2.7	2.2	1.0	43.2	79	-12	8	7	·	·
		Ebene Buchwalde	98	0.8	6.3	·	2.3	·	·	·	1.6	·	·	0.1	·	·	·	·	·	·	·	·	·	5.1	8.9	·	·	0.6	18.0	2.8	·	2.3	3.5	1.1	53.4	95	-3	13	10	·	·
		Elbing (Stadt)	5	·	4.6	·	0.0	4.1	·	·	0.7	0.0	·	0.2	·	·	·	·	·	·	·	0.0	·	5.0	4.4	·	·	1.1	16.1	0.0	·	2.0	1.9	1.0	41.1	78	-12	11	9	·	·
	Nogat, Liebe	Riesenburg	98	·	13.5	·	·	·	·	·	1.2	·	·	·	·	·	·	·	·	·	·	·	·	10.0	(5.0)	·	·	3.2	15.0	0.8	·	4.0	1.0	1.5	55.2	104	+2	10	9	·	·
		Klein Nebrau	15	·	14.9	·	·	·	·	·	·	·	·	·	·	·	·	·	·	·	·	·	·	7.9	5.4	·	·	5.3	6.8	·	·	10.3	7.4	2.1	60.1	129	+14	8	8	·	·
		Marienwerder	52	·	8.5	·	·	0.0	·	·	1.8	0.4	·	·	·	·	·	·	·	·	·	·	·	4.2	8.4	·	·	2.6	10.6	1.5	0.0	5.1	1.1	3.4	47.2	94	-3	11	10	·	·
		Wolfsheide	42	·	8.3	·	·	1.8	·	·	·	·	·	·	·	·	·	·	·	·	·	·	·	4.0	5.5	·	·	1.0	16.0	·	·	8.0	5.7	10.2	59.7	142	+18	9	9	1	·
		Marienburg	12	·	12.9	·	0.0	0.7	·	·	0.5	0.0	·	0.2	·	·	·	·	·	·	·	0.0	·	0.5	8.2	·	·	0.8	10.0	·	·	0.4	4.3	1.7	40.2	82	-9	11	5	1	·
	Haff	Pröbbernau	2	·	3.2	·	·	·	·	·	·	·	·	1.1	·	·	·	·	·	·	·	·	·	1.2	3.2	·	·	(0.5)	9.0	·	·	(3.0)	1.6	(2.0)	24.8	57	-19	9	8	·	·
		Neukrug	6	·	3.4	·	0.0	·	·	·	0.9	0.2	·	·	·	·	·	·	·	·	·	0.9	·	1.5	1.1	·	·	0.9	10.6	0.3	·	7.9	0.8	1.4	29.3	65	-16	12	6	·	·
Weichsel																																								
Narew	Bobr mit Lyck	Mierunsken	191	·	·	·	·	·	·	·	·	·	·	·	·	·	·	·	·	·	·	·	·	2.6	1.5	·	·	1.3	8.4	6.0	·	4.4	7.4	3.5	35.1	67	-17	8	8	·	·
		Rothebude	145	·	·	·	0.0	·	·	·	0.0	·	·	1.0	·	·	·	·	·	·	·	0.0	0.0	2.8	2.1	·	·	0.6	11.0	16.3	·	3.8	3.6	4.5	45.7	90	-5	9	8	·	·
		Ranten	180	·	·	·	·	·	·	·	·	0.4	·	·	·	·	·	·	·	·	·	·	·	7.8	1.2	·	·	1.2	18.1	21.9	·	(1.0)	1.7	4.4	57.7	115	+8	9	8	·	·
		Lyck	130	·	·	·	0.4	·	·	·	·	0.0	·	·	·	·	·	·	·	·	·	·	·	4.8	1.3	·	·	0.7	3.3	10.3	0.2	0.1	2.4	4.7	25.2	61	-18	10	6	·	·
		Prostken	119	0.2	·	·	·	·	·	·	·	·	·	·	·	·	·	·	·	·	·	·	·	1.3	5.3	·	·	(1.0)	2.5	13.1	·	·	5.2	5.3	33.9	74	-12	8	7	·	·
		Treuburg	155	·	·	·	0.0	·	·	·	0.2	·	·	0.6	·	·	·	·	·	·	·	·	·	4.6	0.6	·	·	0.2	1.9	11.0	2.1	2.3	5.2	5.0	33.7	67	-16	11	7	·	·
		Borszymnen	120	·	·	·	·	·	·	·	0.1	·	·	·	·	·	·	·	·	·	·	·	·	4.8	3.7	·	·	0.2	·	11.4	·	2.5	0.1	6.5	28.9	58	-21	8	5	·	·
	Pisseck	Cruttinnen	130	·	·	·	·	·	·	·	·	·	·	·	·	·	·	·	·	·	·	9.1	·	0.1	3.2	·	·	3.6	22.7	25.2	·	·	2.1	6.5	72.5	154	+26	8	7	·	·
		Nikolaiken	131	·	·	·	0.2	·	·	·	0.1	0.0	0.0	0.0	·	·	·	·	·	·	·	0.0	·	7.4	7.4	·	·	3.5	40.2	18.3	·	0.0	2.8	9.0	76.9	164	+30	9	7	·	·

+ Friedrichswalde 35 × Mehlsack 66 * Klenau 8

1938 — Tägliche Niederschlagshöhen in Millimetern, gemessen um 7 Uhr morgens — Mai

Flußgebiet		Ort	Seehöhe m	1	2	3	4	5	6	7	8	9	10	11	12	13	14	15	16	17	18	19	20	21	22	23	24	25	26	27	28	29	30	31	Monatssumme mm	% d. Norm.	Abweichung v. d. Norm.	Zahl der Tage mit Niederschl. ≧0.1	≧1.0	≧0.1	⊠
Narew	Pisseck	~~Schimonken~~ ×	~~125~~				0.0				0.0			0.0										3.5	1.8			2.7	19.6	23.5			0.5	8.1	59.7	142	+18	7	6		
		Gutten	120																					5.7	2.0			2.6	25.1	12.7				8.8	56.9	116	+18	6	6		
		Bialla	138				0.7																2.3	4.7	8.4				3.7	30.8			4.7	5.8	61.1	122	+11	8	7		
		Johannisburg	116																					4.0	3.0			2.6	26.4	21.6			2.0	6.1	65.7	134	+17	7	7		
		Turoscheln	120																			16.7		4.2				3.4	44.9	14.5			0.1	4.7	88.0	180	+39	7	6		
	Omulef	Mensguth	155																			1.5		1.7	(2.0)			5.0	27.0	9.5			1.6	4.0	52.3	100	±0	8	8		
		Ortelsburg	146		1.0		(3.0)															1.0		3.0	1.5			5.7	33.2	8.8			1.7	6.0	61.9	115	+8	10	10		
		Groß Leschienen	128		4.3		2.2				0.0											0.0		3.9	3.7			7.5	27.7	8.6			1.9	6.4	66.2	144	+20	9	9		
	N.	Wychrowitz	138		4.7																	13.3		0.4	0.5			9.1	20.2	5.4			0.7	2.9	57.2	122	+10	9	6		
		Neidenburg	173		13.3																	0.6		2.7	0.9			9.6	24.1	2.7		0.0	10.4	3.9	68.2	139	+19	9	7		
Mündung bis Narew	Drewenz	Kernsdorf	290	4.3	2.4	0.0	0.0	0.0			0.0			0.0								0.0		7.4	2.0			2.0	28.5	0.7		0.1	1.5	3.3	52.2			10	8		
		Mohrungen	115		4.5			0.8						0.9										2.0	6.0			(2.0)	27.2	1.8		2.8	1.8	4.1	53.9	106	+3	11	9		
		Osterode(Ostpr.)	107		3.4		0.6				0.2			0.0								0.0		5.6	3.2			1.1	27.0	2.5		0.5	0.5	3.3	47.9	90	-5	11	7	1	
		Preuß. Görlitz	102	0.0	6.4			0.0																6.9	2.5			1.2	19.1	0.3		1.3	0.2	3.2	41.1	82	-9	9	7		
		Gilgenburg	181		7.3																	0.3		7.1	1.9			2.6	31.3	0.5			1.0	2.5	54.5	111	+6	9	1		
		~~Wespers~~ *	~~105~~		8.8			0.3																12.2					19.0	2.7		3.4	3.6	3.9	53.9	98	-1	8	7	1	
	Brahe	Reinwasser	185		0.6	1.7					1.3	2.7										15.7		1.1	4.9			3.7	0.2	0.0		1.9	4.8	3.2	41.8	84	-8	12	10	1	
		Neu Röske	155	3.4	6.1	0.1					1.8	1.1	0.1									8.9		4.0	11.4			3.0	0.5	5.5		0.6	6.9	2.8	56.2	106	+3	15	11		
		Förstenau	200	4.3	4.1	4.8					0.4											3.4		4.8	8.3			2.2	2.1	2.7			2.7	1.0	40.8	79	-11	12	11		
	W.	Bischofswerder	87		7.7																			5.5	3.5			3.0	13.7			7.1	0.1	2.1	42.7	84	-8	8	7		

Von der Weichsel bis zum Stettiner Haff

Hinterpommersche Küste	O.	Chinow	63		0.7							4.6										2.0						6.9	5.2			0.7	4.9	1.0	26.0	55	-21	8	6		
		Wierschutzin	17								0.8											1.9						5.1	4.2				2.9	1.4	16.3	35	-30	6	5		
	Leba	Lauenburg	38		0.0						0.6	3.8										3.2			0.0			4.9	3.0			1.9	1.4	1.7	20.5	40	-30	8	7		
		Belgard (Kr. Lauenbg.)	45		0.1																	5.0						5.1	1.9				2.5	(1.0)	15.6	32	-33	6	5		
		Leba	3		0.6						0.1	0.9										2.3						6.8	0.9				0.3	1.8	13.7	33	-27	8	3		
	Lupow	Wottnogge	120		2.3						1.2	3.6										11.4			1.2			8.6	2.1	0.1		0.9	2.3	1.5	35.1	59	-24	11	9		
		Lupow	75	1.9	2.4						2.5	1.1										11.0			0.8			5.9	0.6				4.8	3.2	34.2	68	-16	10	8		
		Lojow	63		1.1						1.0	0.9	0.0									10.4						5.2	0.4				4.4	1.1	24.5	49	-25	8	6	1	
	Stolpe	Bernsdorf	150	2.0	3.2			0.0			1.2	1.7										6.2	0.3	0.7	3.0			4.0	1.5	6.7		2.1	2.9	2.8	38.3	67	-19	14	12	1	
		Gustkow	120		2.6	0.0					1.2	4.5										6.2		0.2	0.6			3.8	1.5			0.4	2.4	3.9	27.3	50	-28	11	8		
		Stolp	20	3.3	0.5	0.0	0.0			0.0	1.1	0.5	0.0									7.2			0.0			3.4	0.2	0.0		0.4	3.4	5.2	25.2	55	-21	10	6		
		Hohenstein (Kr. Stolp)	6	2.8	0.3					0.1	0.7	0.8										7.4						2.0		0.2		0.2	2.3	7.3	24.1	55	-20	11	5		
	Wipper	Wocknin	160	1.2	2.0						2.6	1.4										6.8		2.7	3.2				0.7			0.4	1.6	6.2	28.8	55	-25	11	9	1	
		Seehof b. Beßw.	60	0.2	2.5						4.5	3.3	0.1									5.5		1.2	2.3			1.4	0.1	0.8		1.1	4.1	3.5	30.6	56	-24	14	10		
		Zuckers	113		3.0						2.6		1.0									7.0			2.6			4.2		7.8		1.0	3.4	4.2	36.8	74	-13	10	10		
		Schlawe	25																																						
		Alt Krakow	25	6.4							1.5											5.5						2.5					4.5	6.5	26.9			6	6		
		Drenzig	58								4.9	0.8										5.3			5.2			2.1		7.3		0.4	1.1	8.2	29.3	55	-24	9	7		
		Rügenwalde	15	7.2	1.4					0.0	1.0	0.0										4.6						0.6		0.4			0.3	11.3	32.8			8	6		
	O.	Köslin	40	3.2		1.8				0.0	3.0	2.5										9.6		0.1	2.9			0.7		1.6			1.8	9.6	35.8	68	-17	11	9		
	Persante	Bärwalde	117	0.4	1.1	0.2				0.6	1.6	3.1										4.4		3.7	14.0			1.5		0.6			0.7	7.1	39.0	71	-16	13	8		
		Naseband	105	1.3	0.6	0.5				0.1	(2.4)	2.0										9.2		0.6	9.0			0.8		0.6			0.9	14.1	42.1	74	-15	13	6		
		Polzin	95								3.4	1.0										3.4		2.8	11.3			1.0		5.2			0.7	6.0	34.8	60	-23	9	8		
		Woldisch Tychow	58	0.3	0.4	0.1					2.3	2.3										3.5		5.7	6.9			1.1		5.5			0.9	5.3	34.3	59	-24	12	8		
		Belgard a.d.Pers.	24	5.1	0.4	0.5				1.8	1.8	0.4	0.0									4.8		2.1	7.7			1.2		3.4			2.2	10.4	41.8	84	-8	13	10		

× Zollerndorf 127 * Gerswalde

Tägliche Niederschlagshöhen in Millimetern, gemessen um 7 Uhr morgens

Mai

Flußgebiet		Ort	Seehöhe m	1	2	3	4	5	6	7	8	9	10	11	12	13	14	15	16	17	18	19	20	21	22	23	24	25	26	27	28	29	30	31	Monatssumme mm	Monatssumme % d. Norm	Abweichung v. d. Norm.	Zahl der Tage mit Niederschl. ≥0.1	≥1.0	✳ ≥0.1	⊠
Hinterpommersche Küste	Persante	Stolzenberg	50	(6.0)	1.0	·	·	·	·	0.6	3.4	1.9	·	·	·	·	·	·	·	·	·	5.9	·	·	6.4	·	·	0.5	·	3.5	·	·	6.0	8.2	43.4	99	-12	11	9	1	·
		Bublitz	130	·	·	3.2	·	·	·	·	2.8	0.7	·	·	·	·	·	·	·	·	·	11.3	·	0.3	7.2	·	·	·	·	3.1	·	·	4.9	6.3	39.8			9	7	·	·
		Reckow	91	3.3	0.2	2.5	·	·	·	·	2.0	1.8	·	·	·	·	·	·	·	·	·	7.0	·	·	3.4	·	·	1.9	·	4.5	·	·	2.8	16.8	46.2	87	-7	11	10	·	·
		Groß Jestin	40	5.7	0.7	0.4	·	·	·	0.5	1.1	0.4	·	·	·	·	·	·	·	·	·	4.8	·	0.5	4.2	·	·	0.8	·	1.5	·	·	3.3	4.9	28.0	61	-18	12	7	·	·
		Kolberg	2	7.3	0.7	·	·	·	·	·	1.5	0.6	·	·	·	·	·	·	·	·	·	4.7	·	0.7	0.1	·	·	·	·	2.7	·	·	2.7	6.2	20.6	48	-22	10	6	·	·
	Rega	Muhlendorf	100	7.1	0.7	0.7	·	·	·	0.2	2.8	0.9	·	·	·	·	·	·	·	0.0	·	6.1	·	7.2	11.5	·	·	0.8	0.0	1.9	·	·	2.8	13.4	50.1	88	-7	13	8	1	·
		Daber	80	0.2	0.9	0.0	·	·	·	5.1	1.3	0.5	·	·	·	·	·	·	·	0.0	·	5.7	·	·	11.7	·	·	·	·	5.2	·	·	4.7	13.6	48.9	106	+3	10	7	1	·
		Greifenberg i. P.	17	·	1.2	0.1	·	·	·	3.9	3.4	1.0	·	·	·	·	·	·	·	·	·	6.6	·	5.2	9.4	·	·	·	0.6	9.2	·	·	2.6	6.0	43.2	104	+2	12	10	·	·
		Treptow a. R.	10	0.3	·	1.7	·	·	·	3.7	·	0.2	·	·	·	·	·	·	·	·	·	6.4	·	0.2	4.2	·	·	·	·	6.6	·	·	2.4	5.0	30.7	65	-16	10	7	·	·
	Dievenow u. Gr. Haff	~~Morgow~~ ×	~~9~~	·	(1.0)	·	·	·	·	(3.5)	(3.5)	(1.0)	·	·	·	·	·	·	·	·	·	2.3	·	·	0.9	·	·	·	·	6.4	·	·	0.5	2.4	21.5			9	7	·	·
		Naugard	55	0.0	1.5	·	·	·	·	0.2	2.5	0.5	·	·	·	·	·	·	·	·	·	4.9	·	1.1	9.4	·	·	0.5	·	8.4	·	·	3.6	7.3	39.9	87	-6	11	7	1	·
		Kartlow	21	0.7	0.5	0.3	·	·	·	3.8	1.9	·	·	·	·	·	·	·	·	·	·	10.5	·	6.6	10.9	·	·	·	·	4.7	·	·	6.8	7.3	54.0	112	+6	11	8	·	·
		Wollin	6	6.3	0.4	·	·	·	·	·	·	1.3	·	·	·	·	·	·	·	·	·	8.9	·	3.8	7.0	·	·	·	·	·	·	·	7.6	10.6	45.9	100	0	8	7	·	·
		Massow	65	·	·	·	·	·	·	2.8	1.4	2.9	·	·	·	·	·	·	·	·	1.1	10.1	·	·	11.1	·	·	·	2.3	0.3	·	·	3.0	13.4	48.4	100	0	10	9	·	·
Oder																																								
Glatzer Neiße bis Quelle	Oppa	Schönwiese	350	7.1	5.3	7.3	·	0.0	1.7	0.6	·	·	·	·	·	·	·	·	·	·	·	0.3	·	1.6	3.6	12.0	·	3.2	0.5	·	·	·	·	5.5	53.7	75	-18	12	9	·	·
		Turkau	300	12.5	·	6.4	·	0.4	2.8	0.6	·	·	·	·	·	·	·	·	·	·	·	·	0.5	2.1	3.7	7.8	0.2	4.0	1.8	·	·	·	0.4	2.1	45.3	66	-24	14	9	1	·
	O.	Annaberg	200	4.5	0.0	3.4	·	0.0	1.7	0.8	0.5	0.0	·	5.4	·	·	·	·	·	·	·	2.3	1.1	1.7	1.6	11.6	0.0	6.8	2.8	·	·	3.7	·	2.2	50.1	72	-20	15	13	·	·
	Zinna	~~Leobschütz~~ +	275	10.6	0.1	6.5	·	·	3.6	0.9	·	·	·	·	·	·	·	·	·	·	·	·	4.6	3.5	3.5	19.8	·	3.4	·	·	·	·	6.9	63.4	(66)	(-11)	11	9	·	·
		Katscher	220	8.6	0.8	4.2	0.0	0.4	2.5	0.8	·	·	·	·	·	·	·	·	·	·	·	·	0.0	2.3	1.4	4.2	0.7	4.8	2.3	·	·	0.6	0.8	5.7	39.3	58	-29	14	9	1	1
	Oder	Ratibor	185	6.5	·	5.6	·	0.5	2.1	0.7	·	·	·	1.1	·	·	·	·	·	·	·	0.4	1.5	2.6	3.9	2.5	0.5	5.6	3.4	·	·	·	1.6	6.4	44.9	83	-26	16	12	·	·
		Klein Rauden	200	3.5	1.2	3.0	·	1.6	2.4	1.9	·	0.9	·	0.5	·	·	·	·	·	·	·	0.2	0.1	1.8	4.0	6.4	0.1	7.2	0.5	·	·	0.8	1.4	9.0	46.5	62	-28	19	12	2	·
	Klodnitz	Beuthen	292	0.3	2.2	2.8	·	4.5	·	2.2	·	0.8	·	7.9	·	·	·	·	·	·	·	0.1	0.7	1.3	·	2.7	0.0	9.2	3.5	·	·	2.9	5.3	12.1	58.5	85	-10	16	12	1	·
		Gleiwitz	235	1.0	0.3	1.7	·	6.1	·	3.5	·	0.3	·	1.4	·	·	·	·	·	·	·	0.2	0.3	2.2	·	1.5	·	6.0	3.3	·	·	2.5	3.5	12.8	47.4	72	-19	16	10	1	1
		Dramatal	255	1.9	6.3	6.7	·	8.5	·	5.5	·	0.2	·	·	·	·	·	·	·	·	·	·	0.9	1.7	·	0.7	·	7.4	4.3	·	·	2.2	3.5	7.2	57.0	85	-10	14	11	·	·
		Tost	256	·	0.1	2.9	·	3.0	0.3	5.1	·	·	·	·	·	·	·	·	·	·	·	·	5.9	1.5	0.0	1.4	0.0	3.9	3.7	0.0	·	3.0	0.2	3.7	34.7	53	-30	13	10	1	·
		Bischofstal	185	4.1	0.3	12.2	·	1.0	5.2	4.8	·	·	·	·	·	·	·	·	·	·	·	·	2.5	2.2	0.2	0.5	·	6.2	1.4	·	·	1.5	1.6	5.4	49.1	82	-11	16	13	2	·
	Oder	Gnadenfeld	237	7.8	0.1	7.2	·	0.3	2.1	2.1	·	0.0	·	·	·	·	·	·	·	·	·	·	4.2	2.4	4.5	5.5	0.0	5.2	2.5	0.0	·	1.4	0.9	6.0	52.2	73	-20	15	12	1	·
		Kosel	172	6.8	·	10.4	·	1.2	2.9	4.2	·	·	·	·	·	·	·	·	·	·	·	·	2.1	0.9	40.2	0.5	·	6.2	3.8	·	·	0.3	0.1	6.5	86.2	125	+77	14	10	·	·
		Hohenkirch	325	0.5	1.2	2.0	0.3	·	·	11.3	·	·	·	·	·	·	·	·	·	·	·	0.8	1.2	1.6	22.4	8.7	2.0	2.8	1.5	·	·	·	·	6.3	67.6	112	+8	14	12	1	·
	Hotzenplotz	Neustadt O.S.	265	14.8	1.3	7.1	·	·	2.2	6.0	·	·	·	·	·	·	·	·	·	·	·	0.0	·	0.6	8.9	25.3	·	5.2	1.6	·	·	·	·	3.2	76.2	102	+1	11	10	·	·
		Oberglogau	202	11.5	0.0	12.6	·	0.2	1.3	4.4	·	·	·	·	·	·	·	·	·	·	·	·	3.2	0.5	20.6	2.9	0.0	3.9	1.8	·	·	·	2.0	4.1	69.0	104	+3	13	11	1	·
		Schönowitz	207	9.4	·	17.5	·	·	2.5	9.4	·	·	·	·	·	·	·	·	·	·	·	·	2.8	0.2	4.7	5.6	·	3.6	2.2	·	·	0.3	0.6	4.1	63.9	106	+4	13	10	·	·
	Oder	Krappitz	170	8.0	·	6.3	·	0.6	1.5	12.8	·	·	·	·	·	·	·	·	·	·	·	·	3.8	0.5	78.7	3.7	·	6.0	1.3	·	4.1	0.9	·	5.2	133.4	222	+73	14	11	·	·
		Proskau	178	·	·	2.4	·	0.1		18.5	0.1	·	·	·	·	·	·	·	·	·	·	·	2.4	4.8	48.0	2.7	·	3.6	3.6	·	·	3.6	1.5	7.2	98.5	156	+36	13	11	·	·
		Klosterbrück	153	12.5	0.5	3.6	·	1.0	0.5	7.7	1.2	·	·	·	·	·	·	·	·	·	·	0.0	3.1	1.4	31.2	3.6	·	4.6	4.9	·	·	1.9	2.1	8.6	88.4	136	+23	16	14	1	·
	Malapane	Horneck	251	1.5	11.2	2.5	·	6.1	·	7.2	·	·	·	·	·	·	7.1	·	·	·	·	·	1.0	2.0	·	0.1	·	6.6	7.0	·	·	1.7	0.1	4.2	52.3	78	-15	14	12	·	1
		Andreashütte	210	3.6	1.5	2.2	·	1.4	0.3	11.6	·	·	·	·	·	·	·	·	·	·	·	·	1.0	1.9	·	0.3	·	3.4	6.0	·	·	1.2	0.4	4.5	39.3	63	-23	14	11	1	·
		Guttentag	234	1.2	2.3	1.5	·	3.2	0.1	19.8	0.5	·	·	·	·	·	·	·	·	·	·	·	5.0	3.1	·	4.7	0.0	3.6	6.7	·	·	2.5	1.4	7.6	63.2	107	+4	15	13	1	·
		Groß Strehlitz	230	4.3	0.4	4.1	1.9	·	2.0	7.0	·	0.0	·	·	·	·	·	·	·	·	·	·	5.7	3.5	2.4	1.2	·	5.4	6.7	·	·	1.9	1.0	4.4	57.9	76	-16	15	14	1	·
		Raschau	180	6.7	0.2	1.5	·	1.1	8.7	19.0	·	·	·	·	·	·	·	·	·	·	·	·	1.8	2.8	21.7	·	·	8.7	4.5	·	·	3.5	2.0	6.0	88.2	132	+21	14	13	·	·
Glatzer Neiße	Neiße	~~Mittelwalde~~ *	465	5.1	0.6	3.7	·	0.2	0.7	3.3	·	·	·	·	·	·	·	·	·	·	·	0.3	21.1	1.6	8.6	3.8	·	2.3	2.1	·	·	4.4	9.3	8.5	75.8	(100)	(0)	16	12	·	·
		Wölfelsgrund	830	3.4	0.5	15.6	·	1.2	1.2	6.0	0.3	0.3	·	·	·	·	·	·	·	·	·	0.8	12.1	1.7	13.2	5.8	·	2.6	2.1	0.0	·	2.8	6.9	4.0	80.7	86	-13	18	14	4	1
		Habelschwerdt	368	4.0	0.5	14.0	·	·	0.1	3.4	0.7	0.3	·	·	·	·	·	·	·	·	·	·	4.7	1.5	8.8	10.4	·	1.2	0.8	0.7	·	2.2	5.7	4.5	63.5	93	-4	17	11	1	·
		Pohldorf	514	5.7	1.0	9.5	·	·	·	0.4	·	·	·	·	·	·	·	·	·	·	·	0.2	2.8	1.2	10.0	2.5	0.2	0.8	·	·	·	3.1	8.3	6.8	53.1	70	-23	14	10	·	·
	B.	Bielendorf	690	·	9.8	22.3	·	0.4	2.6	8.9	0.4	·	·	·	·	·	·	·	·	·	·	0.2	7.3	·	2.7	18.2	·	2.8	3.6	·	·	2.6	4.9	7.2	93.9	75	-31	15	12	·	·

× Wittenfelde 20 + Soppau * Schönfeld

1938 — Tägliche Niederschlagshöhen in Millimetern, gemessen um 7 Uhr morgens — Mai

Flußgebiet		Ort	Seehöhe m	1	2	3	4	5	6	7	8	9	10	11	12	13	14	15	16	17	18	19	20	21	22	23	24	25	26	27	28	29	30	31	Monatssumme mm	Monatssumme % d. Norm.	Abweichung v. d. Norm.	Zahl der Tage mit Niederschl. ≥0.1	Niederschl. ≥1.0	≥0.1	☒
Glatzer Neiße	Biele	Landeck	460	42	02	272	0.0	0.3	1.1	7.5	0.1	0.2	·	·	·	·	·	·	·	·	·	0.0	11.1	1.8	3.9	11.7	·	2.5	5.4	0.1	·	0.3	6.4	3.5	87.5	95	- 4	18	12	4	·
		Kunzendorf a. d. B.	373	4.8	0.2	18.1	·	0.2	1.0	5.3	0.3	·	·	·	·	·	·	·	·	·	·	0.1	6.7	1.4	8.7	7.0	·	1.5	1.4	0.4	·	1.8	6.3	3.0	68.2	72	-27	18	13	2	·
	Weistritz	Grunwald	720	5.2	1.1	12.8	·	0.4	0.4	3.3	1.5	0.1	·	·	·	·	·	·	·	·	·	13.1	2.4	3.7	23.2	4.5	·	·	·	·	·	23.7	24.6	11.1	131.1	124	+25	16	13	3	1
		Reinerz	538	5.0	0.3	12.1	·	·	·	2.2	0.3	0.1	·	·	·	·	·	·	·	·	·	5.6	1.9	3.8	24.8	4.6	·	1.3	0.3	·	·	10.4	17.5	16.2	106.4	124	+20	16	12	2	·
	N.	Glatz	300	4.5	0.0	9.5	·	·	·	·	·	·	·	·	·	·	·	·	·	·	·	0.0	3.2	2.7	4.0	6.1	·	0.8	0.4	0.5	·	0.5	5.7	4.6	42.5	59	-29	14	8	·	·
	Steine	Friedland	510	2.5	1.7	15.0	·	·	0.3	1.3	0.3	0.0	·	·	·	·	·	·	·	·	·	0.0	·	4.9	11.7	8.9	·	0.4	0.2	·	·	6.3	3.8	22.5	79.8	104	+3	14	10	2	·
		Neurode	400	4.7	0.5	7.0	·	·	0.3	1.1	0.3	·	·	·	·	·	·	·	·	·	·		1.1	3.0	13.3	8.6	0.2	0.1	0.1	·	·	8.2	3.0	6.8	58.3	82	-13	16	10	·	·
		Reichenforst	438	4.4	1.0	5.9	·	0.0	0.2	1.2	0.3	0.1		·	·	·	·	·	·	·	·	1.0	1.5	3.8	2.4	5.8	·	0.5	·	·	·	0.3	3.5	6.5	38.4	57	-29	16	11	3	·
		Schlegel	400	4.6	·	7.8	·	·	0.6	1.8	0.3	·	·	·	·	·	·	·	·	·	·	·	1.4	3.0	8.0	8.9	0.2	·	0.1	·	·	6.8	2.9	4.8	53.9	78	-15	14	10	·	·
	Mündung bis Steine	Wartha	274	7.1	0.0	13.1	·	0.0	0.5	2.3	0.4	·	·	·	·	0.0	·	·	·	·	·	0.8	·	3.0	10.2	7.5	·	0.9	1.5	0.0	·	15.8	2.6	4.8	70.5	89	- 8	14	10	·	·
		Maifritzdorf	285	5.5	7.3	12.4	·	··	7.1	4.0	·	1.1	·	·	·	·	·	·	·	·	·	·	9.0	2.1	6.3	12.4	·	0.4	3.0	·	·	·	7.1	7.0	72.7	83	-15	14	13	·	·
		~~Silberberg~~ +	450	6.9	·	18.4	·	·	0.8	1.5	·	·	·	·	·	·	·	·	·	·	·	·	1.8	4.5	11.9	24.1	·	0.8	·	·	·	·	5.0	3.9	79.6	(105)	+4	11	9	·	·
		Weigelsdorf	375	10.9	0.2	11.7	·	0.0	0.4	2.0	0.5	·	·	·	·	·	·	·	·	·	·	0.0	0.8	2.8	9.9	32.5	0.0	0.0	0.0	1.0	·	0.6	0.7	4.4	78.4	91	- 8	14	8	·	·
		Patschkau	245	7.0	0.7	13.4	·	0.0	1.5	5.0	0.5	0.7	·	·	·	·	·	·	·	·	·	·	3.8	1.7	16.6	14.7	·	1.0	2.4	0.0	·	3.6	1.1	4.3	78.0	102	+1	16	13	·	·
		Baucke	220	7.5	3.1	29.0	·	0.0	4.1	·	0.2	·	·	·	·	·	·	·	·	·	·	·	11.1	0.3	3.0	18.0	·	1.7	2.5	·	·	6.8	0.3	4.4	92.0	106	+5	14	11	·	·
		Ziegenhals	345	16.0	0.2	11.1	·	·	5.1	10.8	·	0.0	·	·	·	·	·	·	·	·	·	·	4.1	0.6	4.5	20.4	0.0	6.4	3.7	·	·	·	0.6	3.0	86.5	94	0	13	10	·	·
		Neiße-Heiligkreuz	180	8.0	0.0	18.9	·	·	2.8	9.0	0.2	·	·	·	·	·	·	·	·	·	·	·	1.0	0.7	5.0	19.7	0.0	3.4	1.9	0.5	·	3.5	1.2	6.7	82.5	107	+ 6	15	12	·	·
		Petersheide	225	9.1	0.0	8.7	0.1	0.0	2.6	4.0	1.2	0.1	·	·	·	·	·	·	·	·	·	·	2.5	1.0	7.3	8.1	·	3.9	4.7	·	·	2.3	1.8	7.6	65.0	100	0	16	14	·	·
		Löwen	147	11.3	0.0	6.7	·	0.0	0.6	2.7	1.2	0.0	·	·	·	·	·	·	·	·	·	·	0.3	0.8	41.5	9.5	0.1	4.4	2.8	·	·	0.8	3.5	9.5	95.7	159	+36	15	10	·	·
		Friedland	200	12.9	0.0	5.5	·	0.0	2.3	14.3	·	·	·	·	·	·	·	·	·	·	·	·	0.8	0.8	4.2	10.0	·	2.4	3.9	·	·	1.3	0.2	7.5	66.7	102	+1	13	10	·	·
		Seifersdorf	175	13.9	·	5.3	·	0.0	1.4	7.2	3.5	·	·	·	·	·	·	·	·	·	·	·	0.9	1.2	15.5	7.0	·	1.5	3.6	·	·	1.5	1.9	6.2	66.7	100	0	14	12	·	·
Katzbach bis Glatzer Neiße	Stober	Rosenberg	240	2.6	14.0	12.3	·	2.1	0.3	14.2	0.5	0.6	·	·	·	·	·	·	·	·	·	·	5.1	1.9	0.2	3.9	·	3.1	7.4	·	·	3.5	1.5	2.7	75.9	128	+17	17	13	1	·
		Kreuzburg	180	5.4	5.8	3.7	·	1.3	·	3.9	2.9	·	·	·	·	·	·	·	·	·	·	·	13.0	0.8	10.3	15	·	0.0	8.7	·	·	4.7	7.0	10.0	79.0	139	+22	14	13	·	·
		Konstadt	165	12.1	2.8	1.7	·	0.2	0.1	1.7	1.2	·	·	·	·	·	·	·	·	·	·	·	28.3	16.1	26.4	3.8	·	·	·	·	·	3.8	16.8	4.4	119.4	210	+62	14	12	·	·
		Kupp	156	13.4	·	1.7	1.3	·	1.6	3.5	1.5	0.2	·	·	·	·	·	·	·	·	·	·	4.0	0.8	28.3	5.7	·	6.4	1.4	·	·	·	4.5	4.4	78.7	116	+17	15	13	1	
		Sausenberg	200	2.1	18.2	1.2	1.9	·	·	9.8	2.8	·	·	·	·	·	·	·	·	·	·	·	5.2	1.4	1.4	·	·	2.1	4.2	·	·	0.7	1.2	3.4	55.6	94	-3	14	13	·	·
		Karlsruhe	160	11.9	0.3	4.3	·	0.5	1.1	2.3	·	·	·	·	·	·	·	·	·	·	·	·	0.3	0.6	27.5	7.3		3.1	5.2	·	·	·	7.3	9.4	81.1	135	+21	14	10	·	·
	Oder	Brieg	143	11.9	·	1.2	·	3.0	0.5	1.4	1.7	0.3	·	·	·	·	·	·	·	·	·	·	0.0	0.9	12.0	1.6	1.8	2.7	4.3	·	·	2.7	8.1	14.3	65.4	106	+3	15	12	·	·
		Neuvorwerk	135	10.2	0.0	3.0	·	0.3	1.0	2.2	·	·	·	·	·	·	·	·	·	·	·	0.1	0.0	0.9	19.7	5.6	0.1	3.7	3.3	0.0	·	4.7	8.6	10.8	74.2	133	+18	14	11	1	·
	Ohle	Münsterberg	205	7.5	0.4	20.5	·	0.2	1.4	2.6	0.8	·	·	·	·	·	·	·	·	·	·	·	1.1	1.3	3.6	13.0	·	2.4	1.2	0.0	·	1.8	2.2	4.3	64.3	86	-11	16	13	1	·
		Strehlen	163	11.0	0.1	7.1	·	0.7	2.2	2.2	1.6	0.1	·	·	·	·	·	·	·	·	·	·	0.9	1.7	10.9	13.1	·	5.0	7.8	·	·	3.1	5.4	12.8	78.1	110	+7	17	13	1	·
		Gauwald	280	8.5	0.2	14.6	·	·	3.8	4.3	1.2	·	·	·	·	·	·	·	·	·	·	·	1.2	1.7	4.6	16.2		1.6	2.6	0.3	·	2.2	5.2	6.1	74.3	106	+ 4	16	14	·	·
		Olbendorf	175	8.5	0.4	11.2	·	·	0.5	0.5	1.2	·	·	·	·	·	·	·	·	·	·	·	0.9	1.1	11.2	35.5	·	3.9	2.2	·	·	0.8	3.8	8.0	89.7	130	+21	15	10	·	·
		Ohlau	137	10.9	0.1	3.3	0.0	·	·	4.3	0.9	·	·	·	·	·	·	·	·	·	·	0.1	·	1.6	7.3	6.2	0.2	5.3	2.7	·	·	4.0	1.4	11.4	59.7	100	0	15	11	·	·
	Lohe	Nimptsch	200	0.0	·	8.3	·	·	0.5	2.5	1.2	·	·	·	·	·	·	·	·	·	·	·	0.5	·	9.0	15.2	·	0.2	2.7	·	·	5.8	·	11.3	57.2	79	-16	11	8	·	·
		Konradserbe	147	7.5	·	12.2	·	·	2.2	3.7	·	·	·	·	·	·	·	·	·	·	·	0.3	0.4	7.2	8.8	17.3	·	·	0.8	·	·	7.0	1.1	14.4	76.9	111	+8	13	10	·	·
		Breslau-Krietern	124	7.7	·	22.4	·	0.0	0.6	9.3	0.9	·	·	·	·	·	·	·	·	·	·	7.8	4.6	1.6	13.0	2.8	0.0	5.9	2.2	0.0	·	4.0	3.8	8.8	89.4	149	+29	15	13	·	·
	Weide	Schmograu	162	14.5	·	7.7	·	0.8	2.0	1.7	2.3	·	·	·	·	·	·	·	·	·	·	0.0	·	0.6	38.0	1.2	·	3.8	4.0	·	·	4.3	8.3	9.5	98.7			14	12	·	·
		Groß Ellguth	140	9.8	·	18.4	·	6.7	0.0	5.1	1.2	·	·	·	·	·	·	·	·	·	·	0.1	·	0.0	34.4	1.9	·	2.8	3.6	·	·	4.6	4.5	11.4	97.9	168	+40	13	11	·	·
		Groß Schönwald	240	13.3	0.0	7.8	0.0	0.0	1.3	3.6	1.5	0.0	0.0	·	·	·	·	·	·	·	0.0	·	·	0.7	31.3	2.1	·	4.1	4.6	·	·	5.4	7.7	11.1	85.3	142	+25	13	12	·	·
	Weistritz	Wüstegiersdorf	469	5.7	1.1	31.0	·	·	0.3	2.2	0.3	·	·	·	·	·	·	·	·	·	·	0.7	·	3.7	15.3	13.2	·	0.2	0.3	·	·	5.9	4.3	18.2	91.4	106	+5	15	10	2	2
		Charlottenbrunn	465	6.1	0.5	27.1	·	0.0	0.2	2.4	·	·	·	·	·	·	·	·	·	·	·	0.2	·	2.5	42.9	13.8	·	0.1	0.3	·	·	2.2	1.5	22.3	126.1	137	+34	14	9	1	·
		Schweidnitz	230	9.5	1.1	20.0	·	·	0.6	3.2	0.4	·	·	·	·	·	·	·	·	·	·	0.9	·	1.8	7.8	17.5	·	·	0.5	·	·	1.0	0.4	11.3	76.0	99	-1	14	9	·	·
		Reichenbach	265	5.6	0.3	13.8	·	0.0	0.9	1.6	0.7	·	·	·	·	·	·	·	·	·	·	0.0	0.0	2.3	8.2	13.0	·	0.0	0.5	0.9	·	8.8	0.1	10.4	67.1	85	-12	14	8	·	·
		Bärmersgrund	550	14.9	0.9	15.3	·	·	0.7	1.6	0.4	·	·	·	·	·	·	·	·	·	·		0.1	3.0	14.8	38.0	·	0.2	0.8	1.3	·	5.2	2.2	11.7	111.1			16	10	2	·
		Kaschbach	620	0.0	1.4	17.6	·	0.0	0.7	2.9	·	0.8	·	·	·	·	·	·	·	·	·	·	0.0	3.5	22.3	27.0	·	0.2	0.5	1.9	·	2.8	3.1	18.1	102.8	97	-3	14	10	1	·
		Zobten	200	7.2	0.7	17.2	·	0.0	1.4	3.9	0.3		·	·	·	·	·	·	·	·	·	0.1	4.8	1.2	5.2	6.6	·	2.0	0.0	·	·	5.8	0.7	15.3	71.4	95	-4	15	11	·	·

+ Peterwitz

Tägliche Niederschlagshöhen in Millimetern, gemessen um 7 Uhr morgens

Mai

Fluß-geb		Ort	See-höhe m	1	2	3	4	5	6	7	8	9	10	11	12	13	14	15	16	17	18	19	20	21	22	23	24	25	26	27	28	29	30	31	Monatssumme mm	% d. Norm.	Abweichung v. d. Norm.	Zahl der Tage mit Niederschl. ≥0.1	≥1.0	✳ ≥0.1	☒
Katzbach bis Glatzer Neiße	Weistritz	Alt Reichenau	378	6.8	0.3	27.6	·	·	0.1	1.3	·	·	·	·	·	·	·	·	·	·	·	1.5	·	3.2	26.4	9.9	4.1	·	·	·	·	3.0	5.0	12.0	101.2			13	11	1	·
		Salzbrunn	417																																					
		Freiburg	300	8.2	1.4	25.6	·	0.0	0.2	0.8	0.6	·	·	·	·	·	·	·	·	·	·	0.9	·	2.2	26.3	14.1	·	·	·	0.3	·	10.7	1.0	13.5	105.8	134	+27	14	9	1	·
		Ingramsdorf	178	3.7	·	32.8	·	1.1	0.2	3.4	·	0.9	·	·	·	·	·	·	·	·	·	0.5	·	1.4	4.7	12.6	·	·	·	·	·	19.6	0.8	8.2	89.9	130	+21	13	9	·	·
		Bresl.-Stabelwitz	120	7.5	0.6	22.4	·	·	0.3	3.4	1.2	·	·	·	·	·	·	·	·	·	·	0.6	1.0	1.3	10.6	4.5	·	4.8	4.2	·	·	5.2	7.0	6.9	81.5	127	+18	16	13	·	·
	Oder	Dyhernfurth	110	7.5	0.4	28.4	·	·	1.0	0.4	0.2	·	·	·	·	·	·	·	·	·	·	0.2	2.1	1.6	8.2	7.2	·	2.8	1.9	·	·	8.7	6.4	4.0	81.0	135	+21	16	12	·	·
		Leubus	98	5.5	0.9	34.6	·	·	0.1	0.1	0.2	·	·	·	·	·	·	·	·	·	·	0.1	·	1.3	5.2	6.1	·	0.5	·	·	·	14.4	5.1	3.3	77.4	119	+12	14	12	·	·
		Simsdorf	145	7.2	1.5	37.8	·	·	0.5	1.5	0.3	·	·	·	·	·	·	·	·	·	·	0.6	0.2	0.8	4.7	5.5	·	·	0.0	0.0	·	17.5	13.2	4.1	96.0	143	+29	14	9	·	·
Katzbach	Katzbach	Ketschdorf	440	4.1	0.5	40.8	·	·	0.0	1.9	0.8	0.0	·	·	·	·	·	·	·	·	·	3.8	·	2.4	20.0	9.4	·	0.5	·	0.8	·	22.3	3.8	2.3	112.6	129	+26	13	10	·	·
		Schönau	300	5.4	1.5	32.2	·	·	·	1.4	1.0	·	·	·	·	·	·	·	·	·	·	5.1	·	3.2	17.9	8.9	·	0.5	·	1.1	·	14.4	3.8	4.1	100.5	132	+25	14	13	1	·
		Goldberg	240	9.2	5.2	51.2	·	·	·	·	0.3	·	·	·	·	·	·	·	·	·	·	3.6	·	4.9	18.2	6.2	·	0.5	·	0.3	·	13.1	4.1	1.7	118.5	167	+48	13	10	·	·
	Wütende Neiße	Altröhrsdorf	322	7.3	0.3	39.2	·	·	·	1.9	0.5	·	·	·	·	·	·	·	·	·	·	1.6	·	10.9	27.0	10.4	·	0.5	·	·	·	12.8	2.4	10.2	125.0	151	+42	13	10	·	·
		Klonitz	275	7.1	2.1	39.6	·	0.0	0.2	1.9	·	·	·	·	·	·	·	·	·	·	·	1.9	·	1.7	23.0	1.4	·	·	·	·	·	13.3	4.2	6.4	102.4	128	+22	12	11	1	·
		Seichau	200	8.2	4.4	49.8	·	·	·	·	0.3	·	·	·	·	·	·	·	·	·	·	1.0	·	1.7	17.1	12.6	·	0.2	·	1.9	·	13.2	2.5	2.5	115.4	162	+34	13	11	·	·
	Schwarzwasser	Kaiserswaldau	187	1.2	6.4	31.6	·	·	·	·	·	·	·	·	·	·	·	·	·	·	·	3.4	·	3.6	14.4	3.4	·	0.2	·	3.6	·	6.2	3.9	6.1	84.2	119	+13	13	12	·	·
		Fuchsmühl	140	8.2	1.4	11.3	·	·	·	·	·	·	·	·	·	·	·	·	·	·	·	1.9	·	2.6	6.1	4.1	·	0.3	·	0.5	·	10.4	5.5	3.3	55.6	105	+3	12	10	·	·
		Harpersdorf	235	8.8	3.5	38.8	·	·	·	·	·	·	·	·	·	·	·	·	·	·	·	2.5	·	10.5	12.6	7.2	·	0.2	·	2.5	·	9.7	3.2	2.7	102.2	134	+26	12	11	·	·
	K.	Liegnitz	121	8.4	2.9	32.6	·	0.0	0.0	0.2	·	·	·	·	·	·	·	·	·	·	·	1.6	·	1.6	6.6	9.4	·	0.1	·	0.1	·	9.8	4.8	7.4	85.5	138	+24	13	10	·	·
		Pilgramshain	260	9.4	2.6	40.2	·	·	0.2	4.6	0.9	·	·	·	·	·	·	·	·	·	·	0.4	·	2.3	20.3	11.6	·	·	·	·	·	14.2	4.0	5.7	116.4	146	+36	13	10	1	·
Bober bis Katzbach	Oder	Steinau	94	8.2	2.1	5.2	·	0.0	0.0	0.0	·	·	·	·	·	·	·	·	·	·	·	0.5	·	2.1	7.8	11.8	·	0.6	·	·	·	6.9	4.5	5.9	55.6	94	-3	11	9	·	·
		Wohlau	116	7.0	0.3	10.3	·	0.0	0.1	·	·	·	·	·	·	·	·	·	·	·	·	0.4	1.8	1.3	11.7	·	·	·	·	·	·	10.4	3.1	1.9	68.3	116	+9	11	8	·	·
		Köben	92	7.7	2.2	·	·	·	·	·	·	·	·	·	·	·	·	·	·	·	·	1.4	·	2.1	15.1	1.6	·	0.9	·	0.5	·	4.3	1.4	2.8	40.0	68	-19	11	9	·	·
	Bartsch	Kreisau	156	12.4	·	2.7	·	·	·	2.8	0.8	·	·	·	·	·	·	·	·	·	·	·	0.2	·	37.2	1.5	·	3.2	6.3	·	·	7.1	1.4	2.0	77.6	129	+18	12	10	·	·
		Groß Wartenberg	167	14.4	1.3	7.8	·	0.1	1.3	7.4	2.0	·	·	·	·	·	·	·	·	·	·	0.0	·	·	39.1	1.1	·	5.3	0.9	·	·	·	1.6	11.6	93.9	171	+39	13	11	·	·
		Charlottenthal	119	13.0	0.3	5.2	·	·	0.7	5.7	0.8	·	·	·	·	·	·	·	·	·	·	0.0	0.0	0.9	33.3	5.6	0.0	6.5	4.8	·	·	6.1	12.0	4.8	99.7	188	+47	14	10	·	·
		Trebnitz	185	6.5	1.1	10.2	·	·	0.2	2.9	0.5	·	·	·	·	·	·	·	·	·	·	0.0	2.1	1.4	23.5	6.1	·	5.1	2.1	·	·	4.4	8.2	6.9	81.2	131	+19	15	13	·	·
		Trachenberg	91	4.8	0.1	11.4	·	0.0	0.0	4.5	0.3	·	·	·	·	·	·	·	·	·	·	0.3	1.8	1.9	46.1	9.4	·	1.1	1.4	·	·	8.6	4.4	2.2	104.9	172	+44	15	12	·	·
		~~Winzig~~ *	180	5.6	0.7	6.3	·	·	0.2	·	0.2	·	·	·	·	·	·	·	·	·	·	0.2	0.3	1.7	6.1	3.9	·	3.9	0.2	·	·	8.4	2.2	2.2	42.1	(69)	(-19)	15	9	1	·
		Groß Saul	120	4.4	2.4	·	·	0.0	0.0	0.0	·	·	·	·	·	·	·	·	·	·	·	2.2	·	2.2	35.1	1.5	·	3.6	0.1	0.1	·	3.9	3.0	0.3	64.8	124	+13	12	10	·	·
		Guhrau	86	5.2	2.3	·	·	·	·	·	·	·	·	·	·	·	·	·	·	·	·	1.5	·	2.0	24.0	1.1	·	2.8	·	·	·	5.5	2.4	5.0	51.8	93	-4	10	10	·	·
	Faule Obra–Bartsch	Glogau	77	5.7	2.8	·	·	·	·	·	·	0.2	·	·	·	·	·	·	·	·	·	2.3	·	2.8	12.1	1.2	·	·	·	0.1	·	0.4	9.2	5.4	42.2	74	-15	11	8	·	·
		Fraustadt	102	2.9	3.9	0.0	·	·	·	·	·	·	·	·	·	·	·	·	·	·	·	1.7	·	1.1	17.1	0.6	·	·	·	0.1	·	4.6	5.3	4.0	41.3	74	-15	10	8	·	·
		Glogeiche	91	8.7	4.0	·	·	·	·	0.1	·	0.0	·	·	·	·	·	·	·	·	·	3.7	·	6.9	14.2	2.5	0.6	0.1	·	0.2	·	2.5	4.6	5.7	53.8	93	-4	13	9	·	·
		Freystadt	103	2.9	5.2	·	·	·	·	0.4	·	·	·	·	·	·	·	·	·	0.1	·	4.1	·	2.4	10.4	2.8	·	0.3	·	0.7	·	0.1	4.8	6.6	40.8	73	-15	13	8	·	·
	Faule Obra	Salisch	75	2.1	4.5	·	·	·	0.0	·	0.5	0.0	·	·	·	·	·	·	·	·	·	3.6	·	1.8	16.2	1.0	·	·	·	1.5	·	3.7	5.3	6.7	46.9	81	-11	11	10	·	·
		Schwenten	60	1.4	4.3	·	·	0.0	·	·	0.9	·	·	·	·	·	·	·	·	·	·	1.8	·	3.2	8.8	0.1	·	0.0	·	0.0	·	2.3	7.4	4.6	34.8	62	-17	10	8	·	·
		Schwiebus	83	·	3.9	·	·	·	·	0.0	0.7	0.0	·	·	·	·	·	·	·	·	·	1.5	·	19.6	10.6	·	·	0.0	·	·	·	0.2	3.6	9.7	49.8	100	0	8	6	·	·
	Bober–Faule Obra	Züllichau	85	0.0	4.3	0.0	·	·	·	·	0.2	0.0	·	·	·	·	·	·	·	0.4	·	2.3	·	3.2	10.2	1.4	·	0.0	·	0.0	·	0.1	2.1	3.6	27.8	54	-24	10	7	·	·
		Grünberg	168	1.1	8.0	0.0	·	0.0	·	0.6	0.8	0.0	·	·	·	·	·	·	·	0.0	·	5.7	·	1.0	9.7	3.5	·	0.8	0.0	0.0	·	0.3	5.8	3.1	40.4	75	-14	12	8	·	·
		Rothenburg	65	0.3	4.5	·	·	·	·	0.2	0.4	·	·	·	·	·	·	·	·	0.2	·	5.0	·	1.2	9.6	4.5	·	1.3	·	·	·	0.1	3.8	3.9	35.0	67	-17	13	8	·	·
		Griesel	80	·	4.5	0.2	·	·	·	0.4	1.1	·	·	·	·	·	·	·	·	0.4	·	2.8	·	9.7	8.7	1.2	·	0.9	0.1	·	·	0.2	4.9	5.4	40.5	72	-15	14	8	·	·
Bober	Lomnitz-Quelle	Hermsdorf (Städt.)	580	5.2	1.7	14.2	·	0.0	0.1	0.0	0.4	·	·	·	·	·	·	·	·	·	·	4.9	·	8.7	21.9	8.2	·	2.6	·	0.2	·	19.1	4.9	24.8	116.9	146	+37	16	11	·	·
		Neu Röhrsdorf	740	7.3	0.9	29.4	·	0.0	0.0	1.1	1.6	·	·	·	·	·	·	·	·	·	·	6.1	·	4.3	12.9	9.7	0.0	0.8	·	·	·	22.5	3.8	17.6	112.0			13	11	1	1
		Landeshut	442	5.2	0.1	19.8	·	0.2	0.0	0.3	0.8	0.0	·	·	·	·	·	·	·	·	·	4.4	0.0	3.9	11.1	7.6	0.0	0.8	0.0	·	·	16.0	3.4	14.6	88.2	118	+13	14	9	1	·
		Giesmannsdorf	530	7.5	1.1	34.6	·	·	0.2	1.1	1.2	·	·	·	·	·	·	·	·	·	·	2.6	·	2.5	24.6	12.5	0.1	1.2	0.2	·	·	13.1	1.9	12.8	127.2			16	13	2	·
		Gottesberg	600	2.4	1.5	20.1	·	0.0	0.8	1.0	1.3	·	·	·	·	·	·	·	·	·	·	1.8	·	4.1	21.8	14.4	·	1.0	·	·		7.8	4.2	19.1	101.3	118	+15	14	13	·	·
		Neudorf	451	5.9	0.3	38.0	·	0.0	0.0	1.1	2.1	·	·	·	·	·	·	·	·	·	·	10.0	·	3.1	14.6	9.4	·	0.5				20.8	2.1	7.5	115.4	124	+22	13	11	·	·

R. f. W. Deutsch. Meteorol. Jahrb. 1938. III.

* Hohenau

1938 **Tägliche Niederschlagshöhen in Millimetern, gemessen um 7 Uhr morgens** Mai

Flußgebiet		Ort	Seehöhe m	1	2	3	4	5	6	7	8	9	10	11	12	13	14	15	16	17	18	19	20	21	22	23	24	25	26	27	28	29	30	31	Monatssumme mm	% d. Norm.	Abweichung v. d. Norm	Zahl der Tage mit Niederschl. ≥0.1	≥1.0	≥0.1	⊠
Bober	Lomnitz	Hasenbaude	1077	6.5	7.2	21.0	·	0.3	0.1	0.4	1.7	0.8	·	·	·	·	·	·	·	·	·	3.5	·	7.9	32.7	10.4	0.1	0.8	0.4	0.0	·	10.6	9.9	38.1	149.8	134	+38	17	11	4	12
		Schneekoppe	1602	6.5	2.6	24.4	0.5	0.7	0.1	0.3	0.8	·	0.1	0.1	·	·	·	·	·	·	·	3.9	0.0	13.9	35.0	15.8	0.4	0.5	0.8	0.2	·	0.6	3.0	16.3	126.5	127	+27	21	9	7	14
		Krummhübel	650	4.5	7.1	39.1	·	·	·	0.3	1.8	·	·	·	·	·	·	·	·	·	·	6.1	·	9.5	31.5	14.4	·	1.0	·	·	·	12.8	3.6	31.1	162.8	158	+60	13	12	·	·
		Arnsdorf	443	5.2	3.7	34.6	·	·	·	1.8	2.5	·	·	·	·	·	·	·	·	·	·	6.6	·	5.7	27.8	10.1	·	0.8	0.1	·	·	10.1	7.1	12.4	121.9	134	+21	14	11	·	·
		Forstbauden	900	8.9	6.5	31.5	·	0.2	0.1	0.3	2.2	·	·	·	·	·	·	·	·	·	·	4.4	·	11.6	27.5	11.6	·	1.3	·	0.5	·	20.2	2.7	25.6	155.1	131	+37	16	12	3	·
	B.	Hirschberg	347	3.2	0.6	20.3	·	·	2.5	·	·	·	·	·	·	·	·	·	·	·	·	3.6	·	5.8	3.0	7.0	·	0.4	·	0.7	·	12.3	2.1	3.2	64.7	84	-12	13	10	·	·
	Gr. Zack.	Schreiberhau	643	5.2	6.3	32.9	·	0.0	·	1.4	·	·	·	·	·	·	·	·	·	·	·	5.7	·	7.6	34.9	11.0	·	0.4	·	·	·	4.8	8.2	26.9	145.3	142	+43	12	11	·	·
		Schneegrubenbde	1490	1.8	1.1	12.8	0.4	0.1	·	0.3	0.7	·	·	0.1	·	·	·	·	·	·	·	10.1	·	8.3	34.6	9.8	0.4	0.2	·	0.6	·	14.2	15.9	29.0	139.4	112	+14	16	16	8	16
		Hain	535	6.4	7.4	39.8	·	0.0	0.0	0.9	1.7	·	·	·	·	·	·	·	·	·	·	2.9	·	6.7	38.8	10.2	·	0.4	0.2	0.1	·	11.6	3.1	17.3	147.5	162	+57	15	11	·	·
	Sprotte—Gr. Zacken	Johnsdorf	430	3.4	1.6	29.1	·	·	·	·	·	·	·	·	·	·	·	·	·	·	·	4.0	·	3.5	38.4	5.9	·	0.4	·	·	·	6.3	5.3	13	99.8	113	+12	11	10	·	·
		Ludwigsdorf	440	·	·	1.9	·	·	·	0.8	1.3	·	·	·	·	·	·	·	·	·	·	6.5	·	3.6	21.1	11.1	·	0.6	·	1.2	·	16.3	7.2	8.1	79.7	87	-12	12	10	·	·
		Lähn	230	5.0	2.8	32.5	·	·	·	·	0.4	·	·	·	·	·	·	·	·	·	·	4.9	·	2.7	17.5	8.0	·	0.2	·	6.1	·	11.1	4.0	4.4	99.6			13	11	·	·
		Bunzlau	200	4.3	2.5	33.5	·	0.0	·	·	·	·	·	·	·	·	·	·	·	·	·	3.0	·	3.5	11.2	·	0.0	·	·	·	·	3.5	4.4	3.3	69.2	102	+1	9	9	·	·
		Baierhaus	144	2.6	1.6	0.4	·	·	·	0.2	·	·	·	·	·	·	·	·	·	·	·	4.2	·	24.0	8.2	0.1	·	·	·	·	·	4.5	6.6	7.6	54.0			11	8	·	·
	Sprotte	Polkwitz	183	5.1	3.0	0.1	·	·	·	0.0	·	·	·	·	·	·	·	·	·	·	·	2.4	·	2.7	10.2	2.4	·	·	·	0.0	·	7.6	7.6	3.3	45.0	66	-23	10	9	·	·
		Kotzenau	148	5.7	1.4	1.2	·	·	·	0.2	0.2	·	·	·	·	·	·	·	·	·	·	3.3	·	5.2	9.0	3.3	·	·	0.1	0.1	·	7.9	7.6	7.4	52.6	78	-14	14	10	·	·
		Buchendamm	133	3.5	7.8	·	·	·	·	·	0.4	·	·	·	·	·	·	·	·	·	·	2.9	·	9.3	15.8	0.3	·	·	·	·	·	2.1	11.9	3.5	51.5	92	-4	10	8	·	·
		Quaritz	170	6.3	8.0	0.1	·	·	·	·	·	·	·	·	·	·	·	·	·	·	·	3.3	·	7.0	11.2	1.0	0.1	·	·	·	·	2.9	3.4	3.4	52.7	94	-3	11	9	·	·
	Queis	Flinsberg	470	3.4	4.0	26.5	·	0.0	·	0.1	0.4	·	·	·	·	·	·	·	·	·	·	6.6	·	10.7	20.2	6.1	0.6	2.8	·	·	·	4.8	8.9	5.9	101.0	97	-3	14	11	·	·
		~~Giehren~~	530	5.6	4.2	22.8	·	0.0	·	0.0	0.6	·	·	·	·	·	·	·	·	·	·	10.2	0.0	7.8	22.2	4.2	0.4	11.2	·	0.0	·	18.4	8.4	3.5	117.5	(145)	(+37)	13	11	·	·
		Greiffenberg	338	4.0	1.4	30.2	·	·	·	·	·	·	·	·	·	·	·	·	·	·	·	4.5	·	3.5	28.0	3.7	0.5	0.8	0.1	1.8	·	3.4	3.6	1.9	87.4	112	+9	14	11	·	·
		Beerberg	232	3.7	1.5	27.0	·	·	·	·	·	·	·	·	·	·	·	·	·	·	·	9.0	·	3.7	23.0	·	3.0	0.5	0.2	·	·	5.7	4.5	2.0	83.8	110	+8	12	8	·	·
		Lauban	270	3.4	3.1	37.4	·	·	·	·	0.0	·	·	·	·	·	·	·	·	·	·	10.2	·	7.4	30.8	3.4	0.2	0.1	·	·	·	7.2	7.5	2.8	113.3	153	+39	12	10	·	·
		Hagendorf	204	5.3	5.9	37.7	·	·	·	·	·	·	·	·	·	·	·	·	·	·	·	4.6	·	3.9	22.6	5.7	·	0.5	·	2.4	·	5.5	2.4	1.5	98.7	142	+29	12	11	·	·
		Prinzdorf	165	2.4	1.1	18.2	0.1	0.0	·	1.3	·	·	·	·	·	·	·	·	·	·	·	8.2	·	4.2	12.4	1.5	·	0.2	0.1	0.7	·	10.5	7.8	4.4	73.1	108	+5	15	11	·	·
	Gr.Tschirne	Kohlfurt	193	1.5	2.0	15.4	·	·	·	0.1	·	·	·	·	·	·	·	·	·	·	·	6.0	·	3.7	23.7	2.5	0.2	0.6	0.2	0.3	·	0.8	4.5	3.1	64.6	92	-5	15	9	·	
		Rauscha	151	3.5	·	8.9	·	·	·	0.9	·	·	·	·	·	·	·	·	·	·	·	6.2	·	5.7	17.8	0.5	·	0.6	·	0.3	·	3.7	9.9	3.3	61.3	90	-7	12	8	·	·
		Groß Selten	155	·	1.5	·	·	·	·	0.3	·	·	·	·	·	·	·	·	·	·	·	8.2	·	9.6	2.8	·	1.3	·	0.1	·	·	2.8	6.4	5.4	38.4	62	-24	10	8	·	·
		Seifersdorf	165	0.7	1.7	0.3	·	·	·	0.8	·	·	·	·	·	·	·	·	·	·	·	6.0	·	10.0	12.2	0.6	·	0.5	·	0.1	·	2.5	5.4	7.9	48.7	81	-71	13	7	·	·
	Bob.	Ober Briesnitz	110	1.8	2.2	·	·	·	·	0.7	·	·	·	·	·	·	·	·	·	·	·	7.1	·	2.8	9.7	7.5	·	·	·	2.4	·	·	6.0	5.3	39.3	64	-22	10	9	·	·
		Buchelsdorf	125	0.4	4.2	0.5	·	·	·	1.2	0.9											5.8	·	3.6	10.8	3.1	0.8	·	·	·	·	·	4.4	3.5	39.2	66	-20	12	8	·	·
O.	O.	Crossen	45	·	0.2	·	·	·	·	0.2	0.8	·	·	·	·	·	·	·	·	0.2	·	7.4	·	17.1	9.6	4.9	·	0.2	·	0.3		2.0	1.6	3.2	48.3			13	9	·	·
Lausitzer Neisse	Zittau	Oybin	415	5.5	0.6	18.3	·	·	·	·	·	·	·	·	·	·	·	·	·	·	·	14.8	·	5.8	9.2	5.0	·	4.6	0.1	·	·	4.6	2.1	11.0	81.6	96	-3	12	10	·	·
		Walddorf	393	2.6	0.3	19.0	·	·	·	·	·	·	·	·	·	·	·	·	·	·	0.1	9.6	·	9.2	12.2	4.2	·	8.2	0.3	1.7	·	3.4	6.4	5.4	82.6	100	0	14	11	·	·
		Zittau	240	1.9	0.1	13.3	·	·	·	·	·	·	·	·	·	·	·	·	·	·	·	11.2	·	8.7	12.4	5.0	·	9.7	·	0.2	·	5.8	4.7	7.3	80.3	116	+11	12	10	·	·
	Lausitzer Neisse	Hirschfelde	222	2.9	0.6	14.4	·	·	·	·	0.0	·	·	·	·	·	·	·	·	·	0.0	10.3	·	9.4	7.4	6.8	·	3.9	0.0	0.1	·	2.0	4.1	2.8	65.3	87	-10	12	10	·	·
		Reichenau	253	1.4	0.7	14.1	·	·	·	·	·	·	·	·	·	·	·	·	·	·	·	10.2	·	7.3	7.9	5.1	·	2.6	0.0	·	0.0	5.1	2.5	5.6	62.5	74	-22	11	10	·	·
		Oberstrahwalde	362	2.6	1.2	14.5	·	·	·	·	·	·	·	·	·	·	·	·	·	·	·	8.9	·	10.4	9.0	4.2	·	11.2	·	2.1	·	7.6	4.1	5.2	75.0	119	+12	12	12	·	·
		Schönberg	215	1.3	0.8	30.0	·	·	·	·	·	·	·	·	·	·	·	·	·	·	·	7.3	·	4.9	18.8	2.0	·	1.8	·	0.0	·	1.9	6.0	2.8	77.6	108	+6	11	10	·	·
		Görlitz	211	2.4	1.0	13.6	·	·	·	0.2	·	·	·	·	·	·	·	·	·	·	0.3	12.2	·	5.9	21.7	3.1	·	3.8	·	1.1	·	1.8	2.6	9.7	79.4	114	+9	14	12	·	·
		Lichtenberg	230	1.5	0.8	18.6	·	0.0	·	0.4	·	·	·	·	·	·	·	·	·	0.0	0.0	6.3	·	5.0	21.5	1.3	·	0.8	0.1	0.3	·	3.0	1.7	7.8	69.1	103	+2	14	9	·	·
		Gelblach	160	1.0	0.8	4.2	·	·	·	0.0	·	·	·	·	·	·	·	·	·	·	·	6.5	5.5	5.0	10.0	0.0	·	1.0	0.0	·	·	3.5	5.3	1.5	42.5	65	-22	11	10	·	·
		Muskau	107	0.5	1.1	1.1	·	·	·	1.9	·	·	·	·	·	·	·	·	·	1.1	0.0	8.1	·	2.6	12.6	1.6	·	2.0	·	0.3	·	0.7	10.0	10.1	54.3	95	-3	14	11	·	·
		Forst	75	·	1.6	0.6	·	·	·	0.8	0.1	·	·	·	·	·	·	·	·	1.0	·	6.8	·	4.6	5.8	4.0	·	3.9	·	0.1	·	0.8	6.1	3.3	39.5	68	-18	14	9	·	·
	Lubst	Sommerfeld	85	1.5	1.1	0.3	·	·	·	2.5	0.5	·	·	·	·	·	·	·	·	0.4	·	0.5	·	4.1	16.3	2.1	·	2.4	·	4.5	·	0.1	1.0	0.8	50.1	77	-16	15	10	·	·
		Kanig	65	0.0	2.5	·	·	·	·	2.1	0.8	·	·	·	·	·	·	·	·	1.5	·	1.9	·	1.8	11.6	3.8	·	1.4	·	·	·	2.1	1.8	4.0	41.9	78	-12	12	11	·	·
		Guben	76	0.4	1.4	0.1	·		·	3.4	0.2	·	·	·	·	·	·	·	·	·	·	9.1	·	4.1	10.0	5.1	·	1.8	·	·	·	1.0	3.0	3.2	43.4	81	-11	13	10		

+ Hernsdorf

1938 **Tägliche Niederschlagshöhen in Millimetern, gemessen um 7 Uhr morgens** Mai

Flußgebiet		Ort	Seehöhe m	1	2	3	4	5	6	7	8	9	10	11	12	13	14	15	16	17	18	19	20	21	22	23	24	25	26	27	28	29	30	31	Monatssumme mm	Monatssumme % d. Norm.	Abweichung v. d. Norm.	Zahl der Tage mit Niederschl. ≥0.1	Zahl der Tage mit ≥1.0	Zahl der Tage mit ✳ ≥0.1	Zahl der Tage mit ⊠
Warthe bis Lausitzer Neisse	Oder	Fürstenberg	28	·	0.6	0.1	·	·	·	1.2	0.8	·	·	·	·	·	·	·	·	1.1	·	8.4	·	8.3	10.0	4.9	·	·	·	0.9	·	3.6	1.8	17.9	59.6	130	+14	13	9	·	·
		Ziebingen	51	·	1.4	·	·	·	·	1.0	1.4	·	·	·	·	·	·	·	·	·	·	7.6	·	14.3	12.0	2.2	·	0.5	·	·	·	8.0	5.1	14.0	67.5	130	+16	11	10	·	·
		Müllrose	42	·	0.3	0.2	·	·	·	1.6	0.0	·	·	·	·	·	·	·	·	1.5	·	8.5	·	1.1	12.3	0.3	·	3.5	0.0	0.0	·	8.5	4.5	5.8	48.1	107	+3	12	9	·	·
		Sternberg	95	·	1.5	·	·	·	·	1.8	1.1	·	·	·	·	·	·	·	·	·	·	4.8	·	6.6	9.0	0.4	·	·	·	·	·	0.2	4.7	7.4	37.5	77	-11	10	8	·	·
		Frankfurt Oder (Stadtgärt.)	76	·	1.0	1.0	·	·	·	1.9	0.4	0.0	·	·	·	·	·	·	·	0.6	·	8.6	·	0.5	20.9	0.8	·	3.5	0.9	0.0	·	6.1	2.1	9.8	58.1	132	+14	14	9	·	·
		Küstrin	21	·	1.5	·	·	·	·	0.9	·	·	·	·	·	·	·	·	·	0.4	·	5.1	·	·	7.1	·	·	2.0	·	1.0	·	8.8	0.8	6.7	34.3	73	-13	10	7	·	·
Warthe	Netze bis Quelle	Breitenmarkt	253	2.0	24.5	1.9	·	2.8	·	·	18.8	0.5	·	·	·	·	·	·	·	·	·	·	8.7	·	·	0.3	·	6.2	9.8	0.7	·	1.5	3.1	4.1	86.8	147	+28	14	11	1	·
		Kirchlinden	192	5.5	3.9	7.6	·	2.1	·	2.5	1.7	0.2	·	·	·	·	·	·	·	·	·	·	4.1	0.8	2.5	0.4	0.1	2.2	5.8	·	·	3.9	9.3	8.8	61.4	106	+3	17	13	1	·
		Wierzebaum	63	·	3.2	·	·	·	·	·	2.3	0.0	·	·	·	·	·	·	·	·	·	4.0	-	·	16.0	·	·	1.1	0.5	0.0	·	3.9	6.4	4.9	42.3	85	-8	9	8	·	·
		~~Keilahensee~~ ×	~~43~~	·	3.1	·	·	·	·	·	1.4	·	·	·	·	·	·	·	·	·	·	2.6	·	4.2	15.7	·	·	·	·	·	·	0.5	4.9	7.5	39.9	80	-10	8	7	·	·
		Dürlettel	101	·	4.0	0.5	·	·	·	·	1.8	·	·	·	·	·	·	·	·	·	·	1.8	·	4.0	14.0	·	·	·	0.3	·	·	0.8	4.5	8.5	40.2	87	-6	10	7	·	·
		Blesen	40	·	1.9	0.0	·	·	·	·	0.7	·	·	·	·	·	·	·	·	·	·	3.4	·	1.5	16.7	·	·	·	·	·	·	(0.5)	0.9	4.1	29.7	65	-16	8	5	·	·
	Netze, Küddow u. Lobsonka	Dobrin	158	·	4.9	·	·	·	·	·	2.4	2.3	·	·	·	·	·	·	·	·	·	2.9	·	0.4	4.2	·	·	3.1	2.2	0.1	·	1.1	2.0	2.6	28.2	61	-18	12	10	·	·
		Neustettin	139	2.5	3.0	0.7	·	·	·	0.2	1.4	·	·	·	·	·	·	·	·	·	·	7.3	·	1.2	8.7	·	·	1.5	0.1	·	·	·	1.4	4.0	32.0	56	-25	12	9	·	·
		Gr. Karzenburg	162	1.0	0.3	·	·	·	·	·	0.2	0.3	·	·	·	·	·	·	·	·	·	13.0	0.3	1.4	6.0	·	·	2.0	·	1.2	·	·	3.0	7.0	35.7	66	-18	12	8	·	·
		Hammerstein	135	0.8	4.2	3.2	·	·	·	·	1.7	0.9	·	·	·	·	·	·	·	·	·	6.7	·	3.8	10.8	·	·	0.5	0.3	·	·	1.5	3.4	37.8	74	-13	12	6	·	·
		Ratzebuhr	128	0.7	3.2	·	·	·	·	·	0.9	0.4	·	·	·	·	·	·	·	·	·	4.9	·	4.3	5.5	·	·	1.1	·	1.6	·	·	2.8	4.7	30.1	52	-28	11	8	·	·
		Jastrow	107	·	6.1	·	·	·	·	0.3	1.1	0.0	·	·	·	·	·	·	·	·	·	4.6	·	7.1	4.8	·	1.5	0.9	0.8	1.5	·	·	2.3	3.1	34.1	62	-21	12	9	·	·
		Hasenfier	143	·	6.1	0.4	·	·	·	0.4	0.6	0.7	·	·	·	·	·	·	·	·	·	5.0	·	8.9	4.5	·	·	0.9	0.6	0.7	·	·	2.0	4.4	35.2			13	6	·	·
		~~Pielburg~~ *	~~140~~	9.0	4.2	1.0	0.0	·	·	·	·	·	·	·	·	·	·	·	·	·	·	6.7	4.8	0.7	·	·	·	2.5	4.6	·	·	·	2.5	4.7	40.7	73	-15	10	9	·	·
		Brotzen	143	0.1	1.7	0.0	·	·	·	0.2	1.3	0.1	·	·	·	·	·	·	0.0	·	·	3.0	·	2.6	6.3	·	·	1.7	·	1.4	·	·	2.1	5.1	25.6	43	-33	12	9	·	·
		Neuhof (Kr. Drambg.)	145	0.3	1.2	0.6	·	·	·	1.2	1.2	0.8	·	·	·	·	·	·	·	·	·	2.3	·	9.9	1.2	·	·	1.2	1.0	1.2	·	·	4.3	8.6	35.0	63	-21	14	11	·	·
		Deutsch Krone	118	·	4.0	·	0.0	·	·	2.1	1.1	0.0	·	·	·	·	·	·	·	·	·	3.2	·	3.5	5.7	·	0.0	1.6	·	2.7	·	0.2	3.9	6.3	34.3	60	-23	11	10	·	·
		Krojanke	104	0.1	8.6	·	·	·	·	·	1.1	·	·	·	·	·	·	·	·	·	·	2.7	·	·	5.8	·	·	1.4	1.9	1.9	·	·	2.0	5.3	30.8	64	-17	10	9	·	·
		Schneidemühl	57	·	8.9	1.9	·	·	·	0.6	0.3	0.5	·	·	·	·	·	·	·	·	0.0	2.0	·	12.6	8.3	·	·	1.6	0.9	0.0	·	0.6	3.6	5.2	47.0	92	-4	13	8	·	·
	Netze	Hammer	50	·	5.3	2.0	·	·	·	0.3	0.7	·	·	·	·	·	·	·	·	·	·	3.1	·	1.1	6.1	·	·	0.1	·	·	·	2.7	15.0	4.3	40.7	74	-14	11	8	·	·
		Glashütte	40	·	6.3	·	·	·	·	·	·	0.9	·	·	·	·	·	·	·	·	·	0.3	·	21.2	9.2	·	·	1.2	·	·	·	3.0	6.5	6.4	55.0	104	+2	9	7	·	·
	Netze, Drage	Wusterwitz	125	0.8	1.1	·	·	·	·	·	2.7	1.9	·	·	·	·	·	·	·	·	·	9.2	0.1	0.9	11.7	·	·	1.2	·	1.9	·	·	3.3	9.6	44.4			12	9	·	·
		Dramburg	123	·	0.2	·	·	·	0.1	·	1.6	1.5	·	·	·	·	·	·	·	·	·	6.1	·	2.5	9.5	·	·	1.6	0.1	4.9	·	·	3.6	8.2	39.9	77	-12	12	9	·	·
		Wedelsdorf	94	·	1.1	·	·	·	·	2.6	·	·	·	·	·	·	·	·	·	·	·	4.9	·	3.4	6.1	·	·	·	0.1	0.7	·	5.6	2.6	13.4	40.5	78	-11	10	8	·	·
		Henkendorf	120	·	3.1	·	·	·	·	(1.0)	(0.5)	·	·	·	·	·	·	·	·	·	·	3.7	·	4.1	3.4	·	·	0.9	·	2.5	·	·	7.1	7.0	33.3	62	-21	10	8	·	·
		Krumpohl	100	·	3.3	·	·	·	·	1.9	1.3	0.2	·	·	·	·	·	·	·	·	·	4.2	·	14.4	5.2	1.1	·	1.2	·	0.0	·	·	8.8	7.6	49.2	95	-3	11	10	·	·
		Klosterfelde	59	·	1.1	·	·	·	·	·	0.5	0.2	·	·	·	·	·	·	·	·	·	4.9	·	6.3	5.5	·	·	1.4	·	0.5	·	·	6.9	8.2	35.5	68	-16	10	7	·	·
	Netze	Driesen	31	·	4.4	0.1	·	·	·	·	1.2	0.3	·	·	·	·	·	·	·	·	·	4.2	·	7.2	9.4	·	·	0.5	·	·	·	3.3	3.7	5.0	39.3	73	-15	11	8	·	·
		Friedeberg	75	·	1.1	·	·	·	·	0.1	0.4	0.1	·	·	·	·	·	·	·	·	0.0	3.2	·	1.9	5.6	·	·	0.0	·	1.4	·	5.0	1.5	8.0	28.3	53	-25	11	8	·	·
	Mündung-Netze	Schmiddelbrück	65	·	2.5	·	·	·	·	4.2	1.0	0.2	·	·	·	·	·	·	·	·	·	5.7	·	·	5.6	·	·	·	·	·	·	0.1	3.3	13.0	35.6	64	-20	9	7	·	·
		Landsberg a. d. W.	68	·	0.3	1.0	·	·	·	0.6	2.0	0.5	·	·	·	·	·	·	·	·	0.5	3.9	·	·	7.5	·	·	·	1.2	·	·	·	1.5	7.8	26.8	58	-21	11	7	·	·
		Zielenzig	70	·	2.8	1.2	·	·	·	2.6	1.4	0.2	·	·	·	·	·	·	·	·	·	2.4	·	1.1	10.8	0.2	·	0.0	·	·	·	0.9	2.6	10.1	36.3	66	-19	12	9	·	·
		Kriescht	19	·	1.4	0.0	·	·	·	1.3	0.5	·	·	·	·	·	·	·	·	·	0.2	3.1	·	0.2	10.2	·	·	·	·	1.3	·	0.4	3.5	5.5	27.6	60	-18	11	7	·	·
		Drossen	50	·	1.3	0.0	·	·	·	·	·	·	·	·	·	·	·	·	·	·	·	5.0	0.0	0.0	9.0	·	·	0.0	0.0	1.5	·	1.3	6.0	8.0	32.1	67	-16	7	7	·	·
Mündung bis Warthe	Oder	Soldin	76	·	2.1	0.0	·	·	·	0.3	0.4	0.0	·	·	·	·	·	·	·	·	·	7.8	·	·	9.3	·	·	0.1	0.0	·	·	0.2	4.9	22.6	47.7	92	-4	9	5	·	·
		Berneuchen	44	·	2.1	0.1	·	·	·	1.2	0.1	0.5	·	·	·	·	·	·	·	·	·	3.9	·	·	6.1	·	·	·	·	·	·	0.7	1.5	14.6	30.8	64	-17	10	6	·	·
		Grüneberg	69	·	2.2	·	·	·	·	1.2	0.3	0.3	·	·	·	·	·	·	·	·	·	8.0	·	·	9.1	·	·	1.5	·	·	·	2.5	1.8	10.3	37.2	74	-13	10	8	·	·
	Alte Oder	Müncheberg	60	·	0.7	0.7	·	·	·	0.1	0.1	·	·	·	·	·	·	·	·	·	0.0	4.6	·	0.1	13.6	·	·	2.4	·	1.6	·	8.8	0.7	11.3	44.7	95	-2	12	6	·	·
		Wriezen	8	·	0.5	·	·	·	·	1.1	·	·	·	·	·	·	·	·	·	·	·	5.2	·	·	10.8	·	·	2.0	·	0.1	·	12.0	·	7.1	38.8	79	-10	8	6	·	·
		Kienitz (Amt)	9	·	0.6	·	·	·	·	7.4	·	·	·	·	·	·	·	·	·	·	·	7.5	·	·	10.5	·	·	1.7	·	·	·	14.5	0.4	13.3	55.9	112	+6	8	6	·	·
		Eberswalde	42	0.0	2.6	0.0	·	·	·	0.0	0.5	0.0	·	·	·	·	·	·	·	·	·	10.2	·	0.3	8.5	0.0	·	2.1	0.0	0.0	·	9.1	0.9	12.1	46.0	92	-4	8	6	·	·

× Schweinert 30 * Steinforth 155

Tägliche Niederschlagshöhen in Millimetern, gemessen um 7 Uhr morgens

Mai

Flußgebiet		Ort	Seehöhe m	1	2	3	4	5	6	7	8	9	10	11	12	13	14	15	16	17	18	19	20	21	22	23	24	25	26	27	28	29	30	31	Monatssumme mm	Monatssumme % d. Norm.	Abweichung v. d. Norm.	Zahl der Tage mit Niederschl. ≧0.1	Zahl der Tage mit Niederschl. ≧1.0	Zahl der Tage mit ✳ ≧0.1	Zahl der Tage mit 圏
Mündung bis Warthe	O.	Königsberg (Nm.)	19	·	1.3	·	·	·	·	8.9	·	·		·	·	·	·	·	·	·	·	7.6	·	·	7.5	·	·	0.7	·	·	·	·	7.6	11.5	45.1	92	-4	7	6	·	·
	Welse	Friedrichswalde	85	·	2.7	·	·	·	·	0.0	1.0	0.4	·	·	·	·	·	·	·	·	·	9.5	·	·	5.9	·	·	8.4	1.2	·	·	1.7	2.7	17.5	57.0	106	+3	10	9	·	·
		Angermünde	45	·	2.9	·	·	·	·	0.1	0.6	0.5	·	·	·	·	·	·	·	0.0	·	9.7	·	·	7.4	·	·	3.0	1.0	0.2	·	2.2	2.5	17.1	41.2	86	-7	12	8	·	·
		Gramzow	65	1.7	1.6	·	·	·	·	0.7	2.0	0.3	·	·	·	·	·	·	·	·	·	8.7	·	0.3	7.5	·	·	3.7	·	1.4	·	·	11.3	18.6	57.2	122	+10	12	9	·	·
	Oder	Gartz	5	·	3.0	·	·	·	·	·	0.9	0.0	·	·	·	·	·	·	·	·	·	7.9	·	·	8.4	·	·	7.1	·	0.9	·	·	9.7	18.6	51.5	109	+5	8	6	·	·
		Bahn	50	·	0.8	·	·	·	·	1.8	1.6	3.3	·	·	·	·	·	·	·	·	·	6.5	·	·	6.3	·	·	0.3	·	1.3	·	·	2.3	13.0	37.2	79	-10	10	8	·	·
		Stettin (Stadt)	34	0.1	1.0	·	·	·	·	0.0	1.1	0.1	·	·	·	·	·	·	·	0.0	·	7.0		·	14.9	·	·	0.2	0.0	4.3	·	·	2.9	12.8	44.4	101	+0	10	7	·	·
	Plöne	Berlinchen	64	·	1.5	0.1	·	·	·	1.2	0.7	1.3	·	·	·	·	·	·	·	·	0.1	6.4	·	·	7.3	·	·	·	·	0.3	·	·	8.1	12.9	39.9	83	-8	11	7	·	·
		Pyritz	40	·	1.8	·	·	·	·	0.0	0.8	0.8	·	·	·	·	·	·	·	0.5	·	5.7	·	·	8.1	·	·	0.2	·	1.2	·	·	1.4	13.1	33.4	73	-13	10	6	·	·
	Ihna	Butow	90	0.8	0.1	·	·	·	·	0.1	2.5	0.2	·	·	·	·	·	·	·	·	·	4.1	·	2.9	6.5	·	·	0.5	·	4.8	·	·	6.3	13.8	42.6	82	-9	12	7	·	
		Arnswalde	55	·	2.5	·	·	·	·	2.0	0.7	0.7	·	·	·	·	·	·	·	·	·	3.8	·	2.0	6.7	·	·	0.3	·	0.3	·	·	5.4	10.1	35.1	69	-16	11	7	·	·
		Voßberg	85	·	·	·	·	·	·	0.0	1.4	0.6	·	·	·	·	·	·	·	·	·	6.0	·	1.8	6.5	·	·	0.0	·	·	·	3.0	2.7	14.8	36.8	70	-16	8	7	·	·
		Stargard	28	·	0.2	·	·	·	·	1.9	0.5	0.0	·	·	·	·	·	·	·	0.1	·	11.0	·	0.2	8.5	·	·	0.1	·	0.0	·	·	3.1	20.1	45.7	91	-4	10	5		·
		Gollnow	16	·	0.3	·	·	·	·	0.1	1.0	0.1	·	·	·	·	·	·	·	·	·	10.4	·	0.2	12.5	·	·	0.1	·	1.2	·	·	1.8	10.2	37.9	82	-8	11	6	·	·

Von der Oder bis zur dänischen Grenze

Flußgebiet		Ort	Seehöhe m	1	2	3	4	5	6	7	8	9	10	11	12	13	14	15	16	17	18	19	20	21	22	23	24	25	26	27	28	29	30	31	Monatssumme mm	Monatssumme % d. Norm.	Abweichung v. d. Norm.	Zahl der Tage mit Niederschl. ≧0.1	Zahl der Tage mit Niederschl. ≧1.0	Zahl der Tage mit ✳ ≧0.1	Zahl der Tage mit 圏
Stettiner Haff	H.	Neuhaus (Kr. Randow)	18	·	1.1	·	·	·	·	·	2.6	·	·	·	·	·	·	·	·	·	·	8.4	·	·	13.3	·	·	0.8	0.4	1.8	·		4.1	8.0	39.7	86	-6	9	7	·	·
	Uecker	Kaakstedt	45	·	3.9	·	·	·	·	·	1.0	0.2	·	·	·	·	·	·	·	·	·	9.5	·	0.1	8.4	·	·	4.7	0.2	0.5	·	2.2	2.1	15.7	48.5	103	+2	12	8	·	·
		Prenzlau	33	·	0.4	·	·	·	·	·	0.6	·	·	·	·	·	·	·	·	·	·	9.4	·	0.4	9.9	·	·	3.1	·	0.3	·	·	3.4	11.4	37.9	86	-6	9	5	·	·
		Feldberg i. M.	90	·	7.6	·	·	·	·		7.6	·	·	·	·	·	·	·	·	·	·	11.7	·	·	12.9	·	·	9.6	0.2	1.8	·	·	5.8	16.3	61.5			9	8	·	·
		Schönhausen	108	·	0.8	·	·	·	·	5.1	1.5	0.5	·	·	·	·	·	·	·	·	·	11.2	·	·	9.3	·	·	4.6	·	·	·	·	1.4	9.8	44.2	98	-1	9	7	·	·
		Pasewalk	14	0.0	2.0	·	·	·	·	4.2	0.3	·	·	·	·	·	·	·	·	0.0	·	8.5	·	0.0	15.4	·	·	2.0	·	0.5	·		2.1	9.8	46.8	92	-3	9	6	·	·
		Ückermünde	2	·	3.4	·	·	·	·	6.2	3.2	0.6	·	·	·	·	·	·	·	1.8	·	9.9	·	0.6	8.9	·	·	0.8	·	1.2	·	0.2	9.4	12.2	58.4	133	+75	13	9	·	·
	Haff	Schwichtenberg	10	·	0.6	·	·	·	·	10.0	5.6	1.7	·	·	·	·	·	·	·	0.8	·	10.8	·	·	8.0	·	·	2.6	0.3	1.5	·	·	3.5	8.1	53.5	127	+72	12	9	·	·
		Kaseburg	3	3.1	·	·	·	·	0.1	4.6	1.7	0.9	·	·	·	·	·	·	·	0.5	·	8.5	·	1.2	10.4	·	·	0.5	·	0.9	·	·	5.4	8.8	46.6	97	-1	13	8	·	·
		Misdroy	7	0.5	2.8	·	·	·	0.3	0.1	1.3	1.0	·	·	·	·	·	·	·	1.0	·	8.0	·	0.2	3.3	·	·	0.1	1.1	0.1	·	·	9.4	4.8	34.0	77	+10	15	9	·	·
		Kölpinsee	1	·	·	·	·	·	7.2	·	7.5	0.5	·	·	·	·	·	·	·	4.2	·	10.5	·	·	1.5	·	·	2.4	0.5	·	·	·	13.5	4.2	40.0	93	-3	10	8	·	·
	Peene	Vollrathsruhe	97	4.7	·	·	·	·	·	1.3	2.1	1.3	·	·	·	·	·	·	·	8.0	3.1	12.3	·	·	·	·	·	·	0.6	4.7	·	·	13.5	16.0	67.6	135	+78	11	10	·	·
		Malchin	10	1.9	·	·	·	·	·	0.1	1.6	0.5	·	·	·	·	·	·	·	3.9	1.6	15.9	0.4	·	1.2	·	·	3.0	0.5	4.3	·	·	7.9	9.4	52.2	124	+78	14	10	·	·
		Dargun	15	·	0.3	·	·	·	·	1.9	2.3	0.4	·	·	·	·	·	·	·	6.1	4.4	11.8	0.1	·	·	·	·	4.1	0.6	2.1	·	·	13.7	9.6	57.4	117	+8	13	9	·	·
		Karpin	78																																					
		Vorheide	112	0.4	3.2	·	·	·	·	1.7	1.5	1.0	·	·	·	·	·	·	·	4.7	·	13.4	·	·	9.4	·	·	4.9	·	·	·	·	8.0	15.3	63.5	144	+20	11	10	·	·
		Neubrandenburg	17	·	0.3	·	·	·	·	9.3	2.1	0.8	·	·	·	·	·	·	·	·	·	12.8	·	·	0.7	·	·	4.0	0.6	1.6	·	·	5.0	11.9	49.1	102	+1	11	7	·	·
		Treptow a. T.	28	·	0.8	·	·	·	·	2.5	1.1	1.2	·	·	·	·	·	·	·	3.2	·	14.1	·	·	4.0	·	·	4.5	1.7	1.2	·	1.2	5.3	7.0	47.8	102	+1	13	12	·	·
		Groß Rakow	22	·		·	·	·	·	·	(0.3)	1.8	·	·	·	·	·	·	·	2.9	3.4	13.8	·	·	·	·	·	2.0	1.1	4.6	·	·	11.9	7.6	49.6	118	+5	10	9	·	·
		Tribsees	5	·		·	·	·	·	·	0.1	0.3	·	·	·	·	·	·	·	0.5	9.6	10.3	0.0	·	·	·	·	7.9	1.8	1.1	·	·	28.5	6.5	52.6	109	+5	10	7	·	·
		Pensin	5	·	0.5	·	·	·	·	·	2.1	0.1	·	·	·	·	·	·	·	1.4	·	15.7	·	·	0.0	·	·	1.6	6.7	2.3	·	·	13.1	8.5	52.0	116	+7	10	8	·	·
		Gützkow	18	·	·	·	·	·	·	·	2.9	0.4	·	·	·	·	·	·	·	1.1	0.0	13.3	·	·	1.2	·	·	1.7	0.2	1.7	·	·	9.4	8.5	40.4	90	-5	10	8	·	·
		Anklam	5	0.0	0.8	·	·	·	·	0.8	1.1	0.0	·	·	·	·	·	·	·	2.3	·	8.3	·	0.0	3.7	·	·	2.6	·	0.9	·	·	11.1	9.6	41.2	92	-4	10	7	·	·
		Wolgast	8		0.1	·	·	·	0.6	·	0.7	0.2	·	·	·	·	·	·	·	5.1	·	7.6	·	·	0.9	·	·	(0.5)	1.1	1.3	·	·	16.6	6.2	42.1	96	-2	12	6	·	·
Mecklenbg.-vorpommersche Küste	Osts.	Greifswald	5	0.1	·	·	·	·	0.0	0.0	0.8	0.4	·	·	·	·	·	·	·	0.9	0.0	10.1	·	·	0.0	·	·	1.1	0.5	2.2	·	0.6	9.1	8.1	35.1	80	-9	11	5	·	·
	Stralsund, Rügen	Reinkenhagen	28	·	·	·	·	·	·	·	3.5	1.1	·	·	·	·	·	·	·	1.1	4.0	13.8	·	·	·	·	·	(1.5)	(1.5)	(1.0)	·	·	10.0	5.6	44.3	105	+2	10	10	·	·
		Putbus	50	0.3	0.1	·	·	·	0.9	·	·	1.5	·	·	·	·	·	·	·	0.2	3.1	8.0	·	·	·	·	·	1.1	·	0.1	·	·	15.9	5.3	38.3	82	-9	11	6	·	·
		Altenkirchen	20	·	·	·	·	·	1.1	·	·	0.3	·	·	·	·	·	·	·	·	3.1	8.1	·	·	·	·	·	·	·	0.1	·	·	11.0	10.5	42.6	101	+1	1	5	·	·
		Kloster	15	·	·	·	·	·	·	·	1.0	0.8	·	·	·	·	·	·	·	·	1.5	13.0	·	·	·	·	·	·	0.6	·	·	·	·	19.6	12.1	54.6	133	+14	1	5	·	·
		Gingst	8	2.1	·	·	·	·	·	·	0.4	2.0	·	·	·	·	·	·	·	·	8.0	12.1	·	·	·	·	·	·	0.0	0.1	·	·	21.9	5.6	53.4	95	-3	8	6	·	·
		Stralsund	5	2.5	·	·	·	·	·	0.2	0.2	0.5	·	·	·	·	·	·	·	0.0	12.2	14.1	0.0	·	·	·	·	0.5	0.4	0.5	·	·	11.2	3.3	45.9	94	-3	11	5	·	·

Tägliche Niederschlagshöhen in Millimetern, gemessen um 7 Uhr morgens

Mai

Fluß-gebiet		Ort	See-höhe m	1	2	3	4	5	6	7	8	9	10	11	12	13	14	15	16	17	18	19	20	21	22	23	24	25	26	27	28	29	30	31	Monats-summe mm	% d. Norm.	Abweichung v. d. Norm.	Zahl der Tage mit Niederschl. ≥0.1	≥1.0	✳ ≥0.1	☒
Mecklenbg.-vorpommersche Küste	Ostsee	Starkow	7	1.8	0.0	·	·	·	·	·	4.8	3.2	0.0	0.0	·	·	·	·	·	0.3	8.7	11.7	0.2	·	·	·	·	7.7	0.4	7.1	·	·	20.6	4.0	58.5	133	+15	12	9	·	·
		Laage	25	0.3	·	·	·	·	·	1.4	1.9	0.3	·	·	·	·	·	·	·	2.5	14.1	8.7	·	·	·	·	·	2.3	1.0	5.1	·	·	17.5	6.2	55.3	118	+6	12	10	·	·
		Marlow	20	0.6	·	·	·	·	·	·	0.5	0.9	·	·	·	·	·	·	·	0.9	6.6	11.3	·	·	·	·	0.8	2.2	0.7	0.3	1.1	·	15.6	7.5	43.1	94	-3	13	6	·	·
		Zingst	1	3.5	·	·	·	·	·	·	0.2	0.0	0.1	·	·	·	·	·	·	0.5	9.4	9.7	0.0	·	·	·	·	2.1	0.1	0.4	·	·	20.0	6.5	52.5	119	+9	11	6	·	·
		Müritz	5	5.0	·	·	·	·	·	·	0.6	(0.5)	·	·	·	·	·	·	·	3.4	12.4	6.2	1.0	0.3	·	·	·	(1.0)	1.7	11.5	·	·	13.3	(10.0)	66.9	145	+21	13	10	·	·
	Warnow	Barnin	38	·	·	·	·	·	·	·	0.6	·	·	·	·	·	·	·	·	·	12.2	3.2	·	1.8	0.2	·	·	10.0	2.3	2.7	·	1.1	18.1	15.0	67.8	147	+22	11	9	·	·
		Goldberg	50	0.8	·	·	·	·	·	0.0	0.3	0.0	·	·	·	·	·	·	·	4.1	9.3	7.7	·	0.1	1.1	·	·	4.0	2.6	1.6	·	12.2	22.7	11.8	78.1	170	+32	13	10	·	·
		Güstrow	10	0.1	·	·	·	·	·	0.4	3.6	0.1	·	·	·	·	·	·	·	1.2	9.2	8.3	0.3	0.0	0.0	·	·	3.8	1.9	0.2	·	0.2	17.0	13.9	60.2	131	+14	14	8	·	·
		Bernitt	60	9.1	·	·	·	·	·	(0.5)	1.1	1.4	·	·	·	·	·	·	·	(0.5)	7.7	2.8	·	0.2	·	·	·	2.6	(1.0)	(0.5)	·	·	11.5	5.0	42.9	95	-2	13	9	·	·
		Rostock	45	0.2	·	0.0	0.0	·	·	0.5	1.3	0.1	·	0.0	·	·	·	·	·	19.7	8.6	7.4	0.0	0.1	0.0	·	·	2.3	1.0	2.0	·	·	15.7	3.3	62.2	135	+16	13	9	·	·
	Ostsee	Alt Gaarz	5	0.5	·	·	·	·	·	·	0.6	1.3	·	·	·	·	·	·	·	1.1	6.6	3.0	·	0.1	·	·	·	5.2	2.3	0.3	·	·	17.4	12.3	50.7	126	+11	12	8	·	·
		Kirchdorf	4	·	·	·	·	·	·	·	2.9	0.9	·	·	·	·	·	·	·	6.7	6.7	3.1	·	·	·	·	·	7.9	4.0	1.0	·	0.6	11.4	16.5	61.7	147	+20	11	9	·	·
		Boltenhagen	5	·	·	·	·	·	·	·	·	(0.5)	·	·	·	·	·	·	·	0.4	3.8	·	·	·	·	·	·	7.9	4.2	4.2	·	·	10.6	10.3	41.9	95	-2	8	6	·	·
Schleswig-holsteinische Ostküste	Trave	Segeberg	40	·	·	·	·	·	·	·	·	·	·	·	·	·	·	·	·	2.0	·	·	·	·	·	·	0.1	3.2	3.3	0.2			7.0	10.3	32.1	63	-19	7	5	·	·
		Nusse	41	·	·	·	·	·	·	·	0.6	0.4	·	·	·	·	·	·	·	·	13.7	0.2	·	·	·	·	·	10.2	2.7	·		10.3	17.3	19.5	74.9	141	+22	9	6	1	·
		Utecht	5																																					
		Lübeck	5	·	1.2	·	·	·	·	·	0.8	0.1	0.0	·	·	·	·	·	·	·	10.8	0.2	0.0	·	·	·	·	3.8	0.7	0.8	·	4.7	3.8	11.2	50.1	104	+2	11	6	·	·
		Ahrensbök	59	·	0.4	·	·	·	·	·	1.7	0.3	0.2	·	·	·	·	·	·	·	14.8	1.3	·	·	·	·	·	12.5	2.9	0.5	·	9.3	5.1	9.1	57.5	108	+4	12	8	·	·
		Grevesmühlen	35	11.5	·	·	·	·	·	·	·	1.0	·	·	·	·	·	·	·	1.3	8.0	1.0	·	·	·	·	·	11.5	2.6	3.5	·	0.9	7.2	11.8	68.3	128	+13	11	10	·	·
		Gadebusch	35	·	·	·	·	·	·	·	·	·	·	·	·	·	·	·	·	1.5	9.5	·	·	·	·	·	·	10.1	6.0	·	·	(1.0)	14.8	7.4	50.1	109	+4	7	7	·	·
		Travemünde	4	·	0.2	·	·	·	·	2.0	·	0.8	·	·	·	·	·	·	·		12.3	·	·	·	·	·	·	7.9	2.0	0.4	·	4.5	4.8	11.8	45.9	107	+3	10	7	1	·
	Ostsee	Dahmeshöved	16	0.2	·	·	·	·	·	·	5.6	0.5	·	·	·	·	·	·	·	0.4	10.2	0.4	0.1	·	·	·	·	7.5	4.2	·	·	3.7	8.0	4.5	45.3	98	-1	12	7	1	·
		Großenbrode	8	·	·	·	·	·	·	·	·	0.4	1.0	·	·	·	·	·	·	0.9	11.1	·	·	·	·	·	·	7.4	·	·	·	·	20.3	1.8	42.9	95	-2	7	5	·	·
		Marienleuchte	10	0.0	·	·	·	·	·	0.3	0.0	·	1.1	0.0	·	·	·	·	·	·	9.0	0.5	·	0.8	·	·	0.0	5.7	0.1	0.2	·	·	9.4	2.0	28.3	69	-13	9	5	·	·
		Lensahn	12	·	1.5	·	·	·	·	0.1	1.0	0.9	0.3	0.6	·	·	·	·	·	·	9.8	0.4	·	·	·	·	·	7.3	1.0	0.9	·	·	8.3	4.6	36.7			13	7	·	·
		Schönberg i. Holst.	5	·	·	·	·	·	·	0.9	0.4	0.8	1.1	·	·	·	·	·	·	1.1	6.1	1.9	·	·	·	·	·	9.1	1.2	·	·	9.2	12.4	5.0	49.2	106	13	12	9	·	·
		Eutin	40	0.5	0.3	·	·	·	·	0.5	0.9	1.1	0.2	·	·	·	·	·	·	·	12.8	1.2	·	·	·	·	·	13.5	4.3	1.2	·	8.9	5.4	5.8	56.6	113	+7	14	9	·	·
		Bornhöved	42	0.2	1.2	·	·	·	·	0.7	0.2	0.5	0.1	·	·	·	·	·	·	·	11.0	1.1	0.5	·	·	·	·	7.6	1.9	0.2	·	8.9	6.8	9.1	50.0			15	8	·	·
		Sieversdorf	30	·	0.8	·	·	·	·	0.5	1.2	·	1.0	·	·	·	·	·	·	2.0	7.2	1.0	0.5	·	·	·	·	8.8	1.0	0.6	·	6.1	9.7	8.4	48.8	114	+6	14	10	·	·
		Kiel-Holtenau	17	0.0	1.0	·	·	·	·	0.8	0.0	1.0	0.8	·	·	·	0.0	·	·	2.6	4.1	0.3	0.0	·	·	·	0.7	6.4	0.4	0.0	·	7.1	10.8	10.8	46.8	104	+2	13	8	·	·
		Klein Waabs	35	·	·	·	·	·	·	0.8	0.6	0.5	0.7	·	·	·	·	·	·	0.7	3.5	3.3	0.3	·	·	·	·	0.3	7.2	1.1	·	·	9.2	14.2	6.0	48.4	105	+2	14	7	1	·
		Brebel	21	0.0	0.0	·	·	·	·	1.1	0.1	0.5	0.9	0.0	·	·	·	·	·	0.0	2.4	2.8	0.8	0.1	·	·	0.9	3.0	1.6	·	·	13.4	8.3	8.6	44.5	89	-5	14	8	·	·
		Schleswig	29	·	·	·	·	·	·	1.7	·	2.7	0.7	·	·	·	·	·	·	·	5.0	2.5	0.4	·	·	·	1.9	2.4	2.0	·		7.1	12.5	19.8	59.7	122	+11	12	10	1	
		Norgaardholz	7	0.1	·	·	·	·	·	0.9	0.8	0.4	1.4	·	·	·	·	·	·	·	2.4	4.5	2.1	·	·	·	1.9	2.4	0.2	·	·	2.2	14.2	7.6	47.1	89	-5	14	9	·	·
		Flensburg	13	0.6	·	·	·	·	·	1.8	0.3	1.4	2.2	·	·	·	·	·	·	·	2.4	5.5	2.9	·	·	·	1.2	1.5	0.5	·	·	6.1	13.1	7.8	47.3	91	-5	14	11	1	·
Von der dänischen Grenze bis zur Elbe																																								
Schleswig-holsteinische Westküste	Nordsee	Westre	15	·	·	·	·	·	·	0.8	0.2	0.7	·	2.1	·	·	·	·	0.3	·	4.4	4.9	0.5	·	·	·	·	5.3	·	·	·	5.9	10.4	14.4	49.9	98	-1	12	7	·	·
		List	5	0.0	0.0	·	·	·	·	0.3	0.3	0.5	3.1	0.0	·	·	0.0	·	0.6	0.0	11.4	9.2	0.3	·	·	·	7.4	0.1	0.2	·	·	8.3	8.7	6.4	56.8	158	+21	14	7	·	·
		Klanxbüll	4	·	·	·	·	·	·	0.9	·	·	4.3	·	·	·	·	·	·	0.5	0.1	5.6	5.1	0.2	·	·	·	5.1	0.9	·	·	·	18.8	5.1	46.6	117	+7	11	6	·	·
		Westerland	6	·	·	·	·	·	·	0.4	0.1		2.1	·	·	·	0.0	·	0.3	·	14.3	9.2	0.2	·	·	·	·	7.9	0.6	·	·	·	5.2	6.5	4.5	51.3	128	+11	12	7	1	·
		Wyk (Bad)	5	0.3	·	·	·	·	·	0.4	·	0.4	1.7	0.1	·	·	·	·	·	·	6.6	4.6	1.0	·	·	·	3.7	0.6	·	·	·	4.7	4.7	5.9	34.7	87	-8	13	8	·	·
		Amrum	7	·	·	·	·	·	·	·	0.0		1.1	·	·	·	·	·	1.2	·	8.9	3.8	0.5	·	·	·	4.2	·	·	·	·	9.7	2.3	8.8	40.5	101	+7	9	8	·	·
		Bredstedt	10	·	·	·	·	·	·	0.7	0.9	1.2	1.3	·	·	·	·	·	3.5	0.2	3.5	2.0	1.2	·	·	·	2.1	0.2	0.1	·	·	7.5	7.0	9.2	40.6	78	-11	15	10	1	·
		Husum	14	·	·	·	·	·	·	1.0	·	0.0	1.5	·	·	·	·	·	·	0.0	6.8	5.5	0.5	·	·	·	1.2	1.8	·	·	·	10.7	7.3	7.7	44.0	85	-8	10	9	·	·
		Pellworm	1	·	0.0	·	·	·	·	0.4	0.3	0.0	0.3	·	·	·	·	·	0.5	0.4	4.1	3.4	0.4	·	·	·	3.9	0.2	0.1	·	·	7.1	3.9	8.4	33.9	83	-7	14	6	·	·
		Westerhever	1	·	0.0	·	·	·	·	0.3	1.8	0.9	·	·	·	·	·	·	1.2	0.0	6.5	8.8	0.4	·	·	·	3.7	1.7	·	·	·	12.1	2.1	9.4	48.9	111	+5	12	9	·	·

1938 — Tägliche Niederschlagshöhen in Millimetern, gemessen um 7 Uhr morgens — Mai

Fluß-gebiet		Ort	See-höhe m	1	2	3	4	5	6	7	8	9	10	11	12	13	14	15	16	17	18	19	20	21	22	23	24	25	26	27	28	29	30	31	Monatssumme mm	% d. Norm.	Abweichung v. d. Norm.	Zahl der Tage mit Niederschl. ≥0.1	≥1.0	✳ ≥0.1	☒
Schleswig-holsteinische Westküste	Eider	Rendsburg	7	·	1.1	·	·	·	·	1.9	0.4	0.2	·	·	·	·	·	·	·	0.3	6.1	1.8	·			·	3.2	2.2	0.6	0.5		4.5	5.3	16.4	44.3	87	-7	14	9	·	·
		Erfde	14	·	2.0	·	·	·	·	1.5	1.6	·	·	·	·	·	·	·	·	1.1	7.5	2.7	·	·	·	·	2.1	1.2	·			9.6	10.0	23.1	62.4	125	+12	11	11	·	·
		Eggebek	16	·	·	·	·	·	·	1.7	0.7	1.5	1.0	·	·	·	·	·	·	·	3.8	3.9	·	·	·	·	1.6	1.7	0.8	·		9.8	10.2	16.6	53.3	116	+7	12	10	1	·
		Friedrichstadt	3	0.2	1.3	·	·	·	·	0.4	0.4	0.3	0.4	·	·	·	·	·	0.2	0.0	7.2	2.2	0.1	·	·	·	2.0	0.7	·	·		8.1	5.0	16.7	45.8	92	-4	15	7	1	·
	Nordsee	Büsum	7	·	2.5	·	·	·	·	1.1	0.8	0.6	0.1	·	·	·	·	·	1.0	·	10.6	2.5	·	·	·	·	0.9	0.3	0.2	·	·	11.6	2.6	10.9	45.7	102	+1	14	8	·	·
		Helse	2		2.3	·	·	·	·	·	·	·	·	·	·	·	·	·	0.2	·	10.8	1.3	·	·	·	·	7.2	0.9	5.4	·	·	15.5	0.6	10.5	48.7	97	-1	10	7	·	·
		Gettorf	23	0.0	0.2	·	·	·	·	1.0	·	0.2	0.6	0.0	·	·	·	·	·	0.4	4.3	0.5	0.3	·	·	·	1.3	3.5	0.6	0.0	·	5.5	9.5	6.2	39.1	79	-9	14	7	1	·
		Nortorf	31	·	·	·	·	·	·	2.3	0.0	0.0	0.5	·	·	·	·	·	·	4.6	7.5	1.4	·	·	·	·	3.5	6.0	1.6	·	·	5.6	8.8	9.0	47.1	92	-4	11	9	·	·
		Albersdorf	45	·	1.1	·	·	·	·	0.9	2.0	0.9	0.3	·	·	·	·	·	·	0.5	10.4	3.3	·	·	·	·	0.9	2.6	1.6	·	·	11.4	3.8	11.6	51.3	100	0	14	9	2	·
Elbe																																								
Böhmische Elbe	Elbe	Albendorf	475	2.5	·	12.0	·	0.0	·	·		0.0	·	·	·	·	·	·	·	·	·	2.1	·	5.3	5.0	6.5	·	2.3	·	0.2	·	13.4	9.3	13.8	72.4	95	-4	11	10	·	·
		Kudowa	388	1.7		8.0	·	0.0	0.2	7.9	0.5	0.2	·	·	·	·	·	·	·	·	·	1.9	·	2.5	26.5	0.9	·	1.7	0.0		·	8.2	16.3	11.4	81.9	114	+10	14	10	3	·
	Iser	Groß Iser	880	3.2	7.8	25.8	·	·			0.0		·	·	·	·	·	·	·	·	·	9.6	0.3	5.9	23.5	2.6	·	2.8	·	·	·	9.4	6.1	13.1	104.1	90	-11	12	11	·	·
		Hoffnungsthal	630	1.0	0.5	17.0	·	·	·	·			·	·	·	·	·	·	·	·	·	12.2	·	6.6	76.1	0.6	·	0.3	0.0	·	·	12.8	10.0	30.9	107.2	123	+20	11	8	·	·
	Moldau	Philippsreuth	920	·	·	8.2	6.0			·	·	4.1	·	·	·	·	·	·	·	·	18.0	7.8	0.2	9.0	2.9	36.2	0.6	1.9	·	·	·	9.2	19.1	42.0	165.2	164	+64	14	12	·	
		Schachtenhaus	1155	5.2		9.2	5.2													·	9.8	1.2	5.2	21.0	6.1	18.0	·	3.8	·	·	·	9.5	17.1	(15.0)	126.3	100	0	13	13	·	1.2
		Mähring	643	5.0	·	3.9	5.1	·	·	·	·	·	·	·	·	·	·	·	·	·	12.0	3.4	0.2	20.1	4.8	6.5	·	4.0	·	0.6	·	16.8	5.4	6.5	90.5	134	+23	14	11	·	·
	Eger	Voitsumra	635	3.2	·	6.5	·	·	·	·	·	·	·	·	·	·	·	·	·	·	9.8	0.2	1.7	19.1	5.3	1.9	·	11.1	1.6	1.1	·	10.5	12.8	12.1	96.9	136	+20	14	13	·	·
		Marktleuthen	555	3.0	0.5	7.0	3.0	·	·	·	·	·	·	·	·	·	·	·	·	·	8.0	7.8	0.8	18.0	15.0	4.0	0.8	3.0	5.0	0.8	3.8	3.5	3.6	17.0	103.6	167	+42	18	14	·	·
		Wunsiedel	538	3.5	·	6.7	3.3	·	·	·	·	·	·	·	·	·	·	·	·	·	8.6	·	0.6	22.2	5.6	3.0	0.0	5.4	0.4	0.1	·	4.8	6.9	10.5	78.8	117	+11	14	11	·	·
		Kösseine	940	0.9	·	5.7	3.9	·	·	·	·	·	·	·	·	·	·	·	·	·	7.4	1.9	2.4	12.1	3.7	2.1	0.9	0.2	1.4	0.7	·	5.6	18.2	12.5	79.6	112	+9	16	12	·	·
		Schirnding	470	3.5	·	7.5	0.0	·	·	·	·	·	·	·	·	·	·	·	·	·	7.5	1.2	0.5	14.1	12.4	2.5	0.1	2.7	0.2	0.6	·	6.7	2.7	6.3	68.5	127	+14	15	11	·	·
		Pechbrunn	546	2.0	·	6.2	5.3	·	·	·	·	·	·	·	·	·	·	·	·	·	7.3	7.0	·	22.1	5.2	11.2	0.1	4.0	·	1.7	·	16.1		9.8	92.0	116	+13	14	13	·	·
		Maiersreuth	550	1.4	·	8.2	1.8	·	·	·	·	·	·	·	·	·	·	·	·	·	12.2	0.1	0.7	10.2	4.8	5.6	0.1	1.8	·	2.7	0.1	15.5	12.4	9.6	87.2	148	+28	16	12	·	·
		Aschberg	740	3.8	1.4	9.3	·	·	·	·	·	·	·	·	·	·	·	·	·	·	5.3	1.3	2.4	13.6	8.3	3.6	·	5.6	0.6	0.7	·	28.6	2.0	7.1	93.6	·	·	15	13	·	·
Mulde bis Reichsgrenze	Elbe	Hinterhermsdorf	367	3.4	7.0	12.6	·	·	·	·	·	·	·	·	·	·	·	·	·	·	·	12.7	·	13.6	8.3	4.9	·	3.6	·	3.0	·	11.9	2.8	13.9	91.7	131	+22	12	12	·	·
		Schandau	123	4.8	0.9	9.0	·	·	·	·	·	·	·	·	·	·	·	·	·	3.0	2.8	9.0	0.2	12.0	3.7	3.9	·	3.7	·	·	·	14.2	2.9	6.0	76.1			14	12	·	·
	Gottleuba	Oelsen	552	6.0	7.5	22.0	·	·	·	·	·	·	·	·	·	·	·	·	·	·	0.8	10.6	0.6	16.2	7.5	5.5	·	6.3	·	0.0	·	7.4	2.9	6.4	99.3			13	11	·	·
		Gottleuba	337	6.2	2.5	23.3	·	·	·	·	·	0.0	·	·	·	·	·	·	·	·	0.9	10.4	·	11.4	6.2	8.5	·	6.2	0.0	·	·	18.5	0.7	4.0	98.8	118	+15	12	10	·	·
		Markersbach	357	6.3	1.5	22.7	·	·	·	·	·	0.0	·	·	·	·	·	·	·	0.1	2.2	8.6	2.5	13.1	4.6	7.1	·	5.4	·	·	·	19.3	0.8	5.5	99.7	119	+16	14	12	·	·
	Weiss. bis Gottleuba	Bischofswerda	284	1.0	1.3	1.4	·	·	·	·	·	·	·	·	·	·	·	·	·	3.5	3.0	9.8	·	9.8	5.0	3.0	·	4.0	0.1	·	·	22.0	1.5	9.7	75.1			14	13	·	·
		Stolpen	255	0.3	1.4	6.6	·	·	·	·	·	·	·	·	·	·	·	·	·	1.0	3.9	6.7	·	12.5	3.2	4.2	·	4.3	0.0	·	·	14.7	5.8	5.9	70.5	99	0	13	12	·	·
		Altenberg	735	7.7	3.6	16.6	·	0.0	·	·	0.1	0.1	·	·	·	·	·	·	·	4.8	7.1	11.2	3.0	14.7	12.0	3.9	·	5.2	·	0.3	·	17.4	4.1	13.8	125.6	128	+28	17	14	·	·
	Weisse-ritz	Kipsdorf	544	10.0	4.0	16.4	·	·	·	·	0.0		·	·	·	·	·	·	·	0.9	10.4	5.5	2.2	12.0	9.2	7.1	·	4.2	·	·	·	22.3	2.0	14.9	121.1			14	13	·	·
		Wendischcarsdorf	323	7.4	4.5	12.8	·	·	·	·			·	·	·	·	·	·	·	2.4	3.4	9.5	·	9.2	9.1	6.7	·	2.8	·	·	·	11.4	2.1	8.1	89.4	112	+9	13	13	·	·
		Rabenau	251	6.7	4.0	10.0	·	·	·	·	·	·	·	·	·	·	·	·	·	1.0	2.5	8.5	·	8.0	8.0	5.0	·	7.2	·	·	·	7.0	4.0	7.0	78.9	105	+4	13	13	·	·
	Elbe	Dresden (Flugh.)	127	7.1	0.5	9.0	·	·	·	·	·	·	·	·	·	·	·	·	·	0.4	7.8	6.6	·	8.6	4.1	5.7	·	2.3	·	·	·	17.5	0.2	5.7	63.5	99	0	13	10	·	·
		Wahnsdorf	246	0.2	0.6	6.4	·	·	·	0.0	0.1	·	·	·	·	·	·	·	·	3.2	2.1	7.3	·	9.3	4.3	5.4	·	0.4	0.0	0.0	·	12.7	1.1	2.9	56.0			14	10	·	·
	Triebisch	Grillenburg	377	5.6	2.5	10.0	·	·	·	·	0.3	·	·	·	·	·	·	·	·	2.0	3.9	9.9	·	9.8	7.4	5.8	·	8.2	0.3	0.0	·	10.8	3.3	9.6	89.4	110	+8	15	13	·	·
		Tanneberg	250	0.8	1.9	8.8	0.2	·	·	·	0.3	·	·	·	·	·	·	·	·	1.0	2.1	7.2	0.2	10.7	7.1	3.5	0.1	7.5	0.3	0.1	·	12.3	0.5	8.1	66.7	102	+2	19	11	·	·
	E.	Meißen	105	0.1	0.6	5.7	·	·	·	·	·	·	·	·	·	·	·	·	·	0.2	4.2	8.5	·	7.8	8.2	5.3	·	0.7	0.3	0.1	·	14.5	2.1	3.9	62.2	99	-1	15	9	·	·
	Dollnitz	Wutzschwitz	149	·	2.0	2.8	·	·	·	·	·	·	·	·	·	·	·	·	·	0.4	1.7	7.3	0.8	9.6	9.3	5.1	·	7.7	·	·	·	19.1	3.6	3.3	66.7			13	11	·	·
		Riesa-Gröba	100	0.8	2.9	3.9	·	·	·	0.0	0.0	·	·	·	·	·	·	·	·	2.7	1.8	6.9	0.1	6.0	9.9	6.2	·	2.4	0.1	0.0	·	15.4	3.8	4.0	66.9			15	12	·	·
		Hubertusburg	180	0.8	1.4	2.2	·	·	·	·	·	·	·	·	·	·	·	·	·	·	2.1	5.7	4.3	6.5	5.0	4.7	·	7.3	0.3	·	·	18.7	5.8	5.9	64.7	101	+1	14	12	·	·
	E.	Oschatz	144	0.0	1.7	2.8	·	·	·	·	·	·	·	·	·	·	·	·	·	0.0	1.8	7.8	1.1	6.7	10.7	7.1	·	7.3	·	·	·	14.8	2.9	4.8	83.5	104	+3	12	12	·	·
		Reudnitz	153	·	0.6	3.3	·	·	·	·	0.1	·	·	·	·	·	·	·	·	·	2.1	6.9	2.1	5.9	9.3	6.6	·	7.1	0.0	0.2	·	16.6	4.5	2.5	62.4	106	+3	15	11	·	·

1938 **Tägliche Niederschlagshöhen in Millimetern, gemessen um 7 Uhr morgens** Mai

Flußgebiet		Ort	Seehöhe m	1	2	3	4	5	6	7	8	9	10	11	12	13	14	15	16	17	18	19	20	21	22	23	24	25	26	27	28	29	30	31	Monatssumme mm	Monatssumme % d. Norm.	Abweichung v. d. Norm.	Zahl der Tage mit Niederschl. ≧0.1	Zahl der Tage mit ≧1.0	Zahl der Tage mit ✳ ≧0.1	Zahl der Tage mit ⊠
Mulde bis Reichsgrenze	Elbe	Torgau	86	·	0.5	5.5	·	·	·	·	·	·	·	·	·	·	·	·	·	0.1	2.2	5.0	1.5	7.3	5.7	8.5	·	0.8	0.2	·	·	10.3	7.1	3.3	52.0	106	+3	14	10	·	·
		Schmiedeberg (Bad)	92	·	·	8.6	·	·	·	0.2	·	·	·	·	·	·	·	·	·	·	1.4	2.1	5.6	8.0	7.2	13.9	·	2.3	0.4	·	·	10.2	8.2	4.1	70.2	133	+17	13	11	·	·
	Schwarze Elster	Kamenz	182	1.2	0.8	4.6	·	·	·	0.0	·	·	·	·	·	·	·	·	·	0.8	4.3	12.5	0.1	12.4	7.4	1.8	·	7.7	·	·	·	17.2	2.0	3.0	69.8	105	+4	14	11	·	·
		Lautawerk	121	1.0	1.3	11.4	·	·	·	0.3	0.1	·	·	·	·	·	·	·	·	0.0	2.2	9.6	·	6.8	15.1	1.9	·	1.7	·	·	·	6.1	2.2	6.8	66.5	126	+14	14	12	·	·
		Annahütte	144	1.9	4.8	4.4	·	·	·	0.2	0.2	·	·	·	·	·	·	·	·	·	0.1	11.7	·	3.8	10.2	5.3	·	0.7	·	·	·	7.1	12.4	6.0	68.8	127	+15	14	10	·	·
		Elsterwerda	90	2.2	2.6	5.3	·	·	·	0.1	0.5	·	·	·	·	·	·	·	·	1.5	3.0	4.8	0.0	8.2	4.6	3.9	·	·	0.5	·	·	16.8	0.6	7.7	56.3	113	+6	15	11	·	·
		Pulsnitz	287	0.2	1.0	0.8	·	·	0.2	·	0.2	0.1	·	·	·	·	·	·	·	0.3	2.7	9.7	·	11.0	5.7	1.9	·	2.5	0.0	·	·	14.5	2.6	5.0	58.4	94	−4	16	10	1	·
		Kroppen	109	1.4	1.9	4.0	·	·	·	0.4	·	·	·	·	·	·	·	·	·	0.2	2.9	6.4	·	8.3	11.1	·	·	0.2	0.1	0.0	·	14.5	3.8	8.3	63.5	110	+6	14	10	·	·
		Radeberg	230	0.3	0.9	4.0	·	·	·	·	·	·	·	·	·	·	·	·	·	0.2	4.9	9.8	·	10.8	5.2	4.3	·	5.6	·	·	·	13.9	4.0	6.9	70.8	110	+7	13	10	·	·
		Radeburg	244	0.2	0.5	3.6	·	·	·	0.0	0.0	0.0	·	·	·	·	·	·	·	0.0	2.6	7.5	·	8.5	7.6	4.1	·	0.1	0.0	·	·	13.3	0.8	5.3	53.9	93	−4	12	8	·	·
		Großenhain	120	2.2	2.8	·	·	·	·	·	·	·	·	·	·	·	·	·	·	2.7	2.0	4.9	·	5.5	5.7	6.6	·	·	·	0.3	·	16.4	2.0	2.5	53.6	88	−7	12	11	·	·
		Tiefenau	94	1.7	2.9	4.0	·	·	·	0.4	0.5	·	·	·	·	·	·	·	·	1.8	2.7	·	·	5.2	5.2	3.6	·	6.6	0.6	0.1	·	14.1	7.7	2.9	60.0	107	+4	16	12	·	·
		Dobrilugk	95	·	0.6	11.6	·	·	·	0.2	0.0	·	·	·	·	·	·	·	·	0.3	4.0	5.0	·	5.1	5.5	8.2	·	1.6	0.3	0.9	·	10.5	8.7	4.6	67.1	129	+15	15	10	·	·
		Krassig	95	·	1.2	7.2	·	·	·	0.5	0.5	·	·	·	·	·	·	·	·	0.5	2.9	4.6	·	6.2	10.1	4.2	·	2.0	·	4.1	·	12.8	2.3	4.8	63.9	128	+14	15	12	·	·
		Glücksburg	84	·	0.2	11.1	·	·	·	·	·	·	·	·	·	·	·	·	·	·	1.9	4.0	·	3.7	10.1	3.3	·	2.0	·	0.2	·	·	10.1	7.5	54.1	108	+4	11	9	·	·
		Uebigau	84	0.3	0.7	9.9	·	·	·	1.1	0.3	·	·	·	·	·	·	·	·	0.1	2.3	0.9	0.1	10.0	3.5	4.1	·	3.2	·	2.1	·	4.2	12.2	4.8	59.8	111	+6	17	11	·	·
		Annaburg	76	·	0.1	11.1	·	·	·	0.8	0.3	·	·	·	·	·	·	·	·	·	1.3	5.3	·	3.8	6.3	8.8	·	0.9	0.8	0.9	·	5.9	5.1	3.3	54.7	105	+3	15	9	·	·
	Elbe	Zahna	92	·	·	3.6	·	·	·	·	·	·	·	·	·	·	·	·	·	·	1.8	3.9	4.5	3.5	12.4	4.2	·	2.7	0.7	0.2	·	6.6	4.5	12.7	67.3	125	+12	13	11	·	·
		Griebo	86	·	·	8.4	·	·	·	1.6	0.1	·	·	·	·	·	·	·	·	·	0.2	2.0	3.6	1.7	11.8	6.3	·	·	4.7	0.3	·	9.6	3.1	8.2	67.6	135	+18	14	11	·	·
		Radis	97	·	0.8	11.4	·	·	·	0.8	0.1	·	·	·	·	·	·	·	·	·	0.0	5.8	8.8	5.4	10.9	5.2	·	3.5	0.8	1.2	·	16.5	7.2	7.5	85.9	165	+34	15	11	·	·
Mulde	Zwickauer Mulde	Muldenberg (Talsp.)	703	6.6	1.3	8.4	0.0	·	·	·	·	·	·	·	·	·	·	·	·	·	8.0	2.1	0.8	13.5	8.3	5.6	·	7.0	0.8	0.3	·	22.8	1.4	3.9	92.0	80	−23	15	12	·	·
		Carlsfeld	824	5.7	0.7	9.9	0.1	·	·	·	0.0	0.0	·	·	·	·	·	·	·	·	7.4	1.6	1.6	10.6	7.6	4.0	·	13.3	0.3	0.5	·	24.3	1.4	3.8	97.8	88	−13	16	12	·	·
		Eibenstock	643	9.7	0.4	9.9	0.2	·	·	·	·	·	·	·	·	·	·	·	·	0.0	6.8	2.3	2.7	15.7	10.2	3.8	0.8	9.6	0.2	0.2	·	15.7	1.4	7.7	96.5	118	+25	17	12	·	·
		Aue	349	6.7	2.0	5.6	·	·	·	·	·	·	·	·	·	·	·	·	·	0.7	6.7	2.6	0.3	14.1	12.7	3.9	·	8.7	·	·	·	21.8	3.5	9.9	98.7	107	+7	14	12	·	·
		Johanngeorgenstadt	750	6.7	2.7	9.5	0.0	·	·	·	·	·	·	·	·	·	·	·	·	0.0	8.8	1.5	0.0	10.6	9.0	4.6	0.1	4.3	0.0	0.1	0.0	19.5	3.0	8.2	88.6	65	−48	14	12	·	·
		Rittersgrün	680	7.4	7.3	10.9	0.0	·	·	·	0.2	·	·	·	·	·	·	·	·	·	8.1	7.0	·	14.7	11.8	3.3	·	6.3	·	0.1	·	21.7	1.4	7.1	95.3	95	−5	14	12	·	·
		Schwarzenberg	523	5.6	0.2	9.4	·	·	·	·	0.2	·	·	·	·	·	·	·	·	·	6.3	2.8	·	14.4	9.8	3.7	·	11.7	0.1	0.2	·	18.3	2.5	7.3	91.9	106	+5	15	11	·	·
		Neustädtel	465	8.2	0.9	8.0	·	·	·	·	·	·	·	·	·	·	·	·	·	3.0	9.9	1.1	2.3	15.4	11.0	5.5	·	11.7	0.1	·	·	20.0	3.4	11.7	112.2	120	+18	15	13	·	·
		Zwickau	305	9.1	0.6	6.8	0.0	·	·	·	0.0	·	·	·	·	·	·	·	·	·	6.5	1.6	2.8	16.0	9.0	2.1	·	8.2	0.1	0.0	·	13.6	1.3	5.3	83.0	111	+8	14	12	·	·
		Glauchau	255	3.9	0.4	4.7	·	·	·	·	·	·	·	·	·	·	·	·	·	0.7	5.8	4.0	1.9	15.0	7.9	1.8	·	5.8	·	·	·	19.6	0.9	4.7	87.1	124	+17	14	11	·	·
		Penig	204	0.8	0.3	5.2	·	·	·	·	0.2	·	·	·	·	·	·	·	·	0.1	4.3	3.6	5.0	14.2	8.4	1.8	·	3.2	0.3	·	·	24.6	0.8	7.5	80.1	123	+15	16	9	·	·
		~~Stollberg~~ +	420	8.8	0.8	9.1	·	·	·	·	0.2	·	·	·	·	·	·	·	·	0.2	3.7	2.9	0.4	16.5	9.7	2.4	0.0	10.7	0.2	0.9	·	38.0	2.7	15.9	123.1	(134)	(+31)	17	11	·	·
		Chemnitz (Flugh.)	356	7.2	0.4	9.4	·	·	·	·	0.0	·	·	·	·	·	·	·	·	0.4	4.6	2.8	0.1	16.4	10.6	2.7	0.0	2.6	0.0	·	·	41.5	1.1	5.8	105.8	155	+38	14	11	·	·
		Rochlitz	166	0.1	0.1	4.8	·	·	·	·	0.0	·	·	·	·	·	·	·	·	·	5.8	5.1	5.3	10.9	3.7	4.1	·	1.4	0.0	0.0	·	23.7	1.1	12.4	78.8	123	+15	13	11	·	·
	Freiberger Mulde	Rechenberg	570	11.2	1.3	15.1	·	·	·	·	·	·	·	·	·	·	·	·	·	3.2	6.3	10.3	7.1	16.3	12.8	5.0	·	5.2	·	7.1	·	27.8	2.0	13.6	138.3	154	+48	15	15	·	·
		Mönchenfrei	541	8.0	1.9	11.1	·	·	·	·	·	·	·	·	·	·	·	·	·	·	6.8	5.3	·	14.1	9.6	4.5	·	3.1	0.1	0.3	·	18.8	1.2	14.0	98.6	120	+17	14	12	·	·
		Muldenhütten	351	7.0	1.0	9.6	·	·	·	·	·	·	·	·	·	·	·	·	·	0.0	2.0	13.0	·	0.7	15.8	7.4	·	5.8	0.0	0.1	·	16.7	1.1	9.2	95.4	127	+20	13	12	·	·
		Frauenstein	640	9.1	6.6	9.1	·	·	·	·	·	·	·	·	·	·	·	·	·	1.1	·	6.8	0.5	19.4	9.1	6.8	·	·	·	1.2	·	30.9	·	13.4	114.2	132	+27	12	11	·	·
		Roßwein	201	0.9	1.6	4.5	·	·	·	·	0.1	·	·	·	·	·	·	·	·	3.1	8.5	1.0	2.5	10.8	7.9	5.3	·	3.2	0.2	0.0	·	15.4	0.5	14.4	79.7	108	+7	16	12	·	·
		Hainichen	319	3.2	1.0	5.7	·	·	·	·	0.1	0.0	·	·	·	·	·	·	·	0.1	2.5	7.4	0.1	13.6	6.5	4.6	·	4.1	0.1	0.8	·	22.3	2.0	10.5	83.8	104	+4	16	12	·	·
	Zschopauer Mulde	Fichtelberg	1213	4.3	4.0	11.4	0.1	·	·	·	·	0.2	·	·	·	·	·	·	·	1.0	7.6	3.9	·	13.9	11.4	3.6	0.0	10.4	0.2	0.2	·	31.3	1.7	11.4	116.6	112	+13	17	13	2	9
		~~Annaberg~~ *	657	5.8	0.5	7.5	·	·	·	·	·	·	·	·	·	·	·	·	·	·	7.8	1.0	0.4	13.2	11.3	4.6	·	6.7	·	·	·	34.0	4.5	4.1	101.4	(115)	(+13)	13	11	·	·
		Schmalzgrube	604	7.3	1.9	9.1	·	·	·	·	·	·	·	·	·	·	·	·	·	·	8.5	1.1	·	18.0	19.0	7.3	·	7.0	·	·	·	27.5	2.6	6.2	113.5	123	+20	12	12	·	·
		Jöhstadt	789	7.3	0.5	9.3	·	·	·	·	·	·	·	·	·	·	·	·	·	0.4	4.5	3.4	·	16.4	9.5	4.6	0.1	10.9	·	·	·	38.3	2.7	4.0	111.9	122	+20	14	11	·	·
		Reitzenhain	770	4.2	·	8.5	·	·	·	·	·	·	·	·	·	·	·	·	·	3.1	7.6	2.7	0.4	15.8	15.3	4.9	·	4.6	·	·	·	30.1	2.6	6.1	105.9	107	+7	13	12	·	·
		Schönbrunn	400	10.6	0.5	12.1	·	·	·	·	·	·	·	·	·	·	·	·	·	·	5.3	3.0	0.0	14.6	12.7	6.4	·	5.7	·	·	·	34.2	3.1	9.4	117.6	152	+40	12	11	·	·
		Thum	520	13.2	1.5	17.3	·	·	·	·	·	·	·	·	·	·	·	·	·	·	4.5	3.5	·	16.1	13.1	5.3	5.0	2.7	·	·	·	35.5	3.6	17.4	132.7	170	+55	13	13	·	·

+ Jahnsdorf.

* Königswalde

1938 — Tägliche Niederschlagshöhen in Millimetern, gemessen um 7 Uhr morgens — Mai

Flußgebiet		Ort	See-höhe m	1	2	3	4	5	6	7	8	9	10	11	12	13	14	15	16	17	18	19	20	21	22	23	24	25	26	27	28	29	30	31	Monatssumme mm	% d. Norm.	Abweichung v. d. Norm.	Zahl der Tage mit Niederschl. ≧0.1	≧1.0	≧0.1	☒
Mulde	Zschopauer Mulde	Zschopau	380	10.5	0.5	12.6	·	·	·	·	·	·	·	·	·	·	·	·	·	·	3.4	7.5	·	20.3	16.8	4.4	0.1	5.5	·	1.0	·	45.8	3.7	13.6	145.7			14	12	·	·
		Neuhausen	538	8.2	1.0	14.2	·	·	·	·	·	·	·	·	·	·	·	·	·	·	4.5	8.1	3.6	19.1	9.2	3.2	0.8	5.1	0.3	0.6	·	26.6	1.5	6.5	112.5	129	+26	16	13	·	·
		Deutscheinsiedel	726	5.6	·	14.7	·	·	·	·	·	0.0	·	·	·	·	·	·	·	·	4.5	8.7	0.0	30.8	9.7	4.2	·	16.5	·	·	·	27.0	1.1	5.5	120.3	135	+31	11	11	·	·
		Kriegwald	745	6.9	0.4	12.5	·	·	·	·	·	·	·	·	·	·	·	·	·	20.4	4.2	6.9	0.9	18.0	15.0	7.8	·	4.7	·	·	·	28.7	2.1	6.3	132.8	133	+33	14	12	·	·
		Dörnthal	580	8.3	0.8	9.1	·	·	·	·	0.0	0.0	·	·	·	·	·	·	·	1.6	2.9	7.2	0.0	15.0	4.8	3.8	2.1	1.6	·	1.3	·	20.3	2.8	11.0	92.6	147	+30	15	14	·	·
		Lengefeld	606	11.7	0.8	12.8	·	·	·	·	·	0.0	·	·	·	·	·	·	·	·	5.7	8.7	·	16.7	13.2	6.2	·	6.5	·	1.2	·	31.7	1.5	13.7	130.1	148	+42	13	12	·	·
		Eppendorf	432	8.6	0.6	7.4	·	·	·	·	·	·	·	·	·	·	·	·	·	·	6.8	3.6	·	4.5	4.3	2.7	·	4.5	·	·	·	21.0	0.9	15.8	80.7	95	- 4	12	10	·	·
		Flöha	272	11.8	0.2	4.5	·	·	·	·	·	·	·	·	·	·	·	·	·	·	3.9	6.4	0.3	14.6	5.3	2.9	·	6.1	0.2	2.5	·	29.0	1.0	5.9	94.6	129	+22	15	12	·	·
		Kriebstein (Talsp.)	212	0.2	1.2	5.5	·	·	·	·	0.2	·	·	·	·	·	·	·	·	4.3	2.7	7.1	1.7	9.2	5.2	4.7	·	4.5	0.1	·	·	22.7	1.3	14.2	84.8	100	0	16	13	·	·
	Fr. M.	Seidewitz	175	·	1.1	1.0	·	·	·	·	·	·	·	·	·	·	·	·	·	·	5.4	5.3	6.3	12.8	4.8	6.1	·	1.5	·	·	·	23.5	10.0	3.8	81.7	138	+23	12	12	·	·
	Vereinigte Mulde	Grimma	130	·	0.9	0.7	·	·	·	·	·	·	·	·	·	·	·	·	·	·	3.8	5.4	4.0	8.9	5.3	5.7	·	0.8	0.5	·	·	15.9	5.1	3.7	60.1	95	- 3	13	9	·	·
		Wurzen	117	·	0.9	0.2	0.5	·	·	·	·	·	·	·	·	·	·	·	·	·	0.2	7.6	3.7	7.5	6.9	3.8	·	0.2	0.0	·	·	14.8	3.2	2.9	52.4	99	- 1	13	8	·	·
		Eilenburg	100	0.0	2.9	2.3	·	·	·	·	·	·	·	·	·	·	·	·	·	·	0.9	5.9	7.4	6.8	9.8	8.2	·	2.0	0.3	·	·	13.8	2.4	3.3	66.0	122	+12	13	11	·	·
		Tornau	115	·	1.0	4.2	·	·	·	0.4	0.1	·	·	·	·	·	·	·	·	·	0.3	5.9	5.0	4.4	6.1	7.0	·	2.0	0.6	0.1	·	17.8	1.3	4.0	60.2	114	+7	16	11	·	·
		Werbelin	107	·	0.5	2.1	·	·	·	·	·	·	·	·	·	·	·	·	·	·	0.8	3.2	11.8	7.0	7.5	9.1	·	2.4	0.7	0.1	·	5.8	3.4	·	55.0	125	+11	14	10	·	·
		Jeßnitz	75	0.6	3.7	·	·	·	·	·	·	·	·	·	·	·	·	·	·	·	·	4.2	0.1	16.8	8.9	9.3	·	0.1	·	2.7	·	2.3	6.4	11.3	66.4	133	+16	12	9	·	·
		Dessau	57	·	0.0	7.9	·	·	·	0.0	0.0	·	·	·	·	·	·	·	·	·	1.0	4.6	6.5	5.9	9.2	6.7	·	4.1	1.5	0.6	·	6.5	3.6	7.9	66.0	135	+17	13	12	·	·
E.	E.	Aken	55	·	0.2	6.2	·	·	-	0.1	·	·	·	·	·	·	·	·	·	·	1.2	5.9	5.1	7.6	11.6	7.5	·	7.4	1.5	1.0	·	6.8	2.8	10.3	75.2	160	+28	15	13	·	·
Saale	Loquitz bis Quelle	Waldstein	879	2.7	0.4	5.7	5.2	·	·	·	·	·	·	·	·	·	·	·	·	·	10.2	·	1.2	15.5	9.5	2.6	0.4	12.8	·	7.4	·	13.2	8.3	15.7	110.8	140	+32	15	13	·	·
		Münchberg	536	1.8	0.5	11.7	0.5	·	·	·	·	·	·	·	·	·	·	·	·	·	8.6	·	2.7	18.2	4.9	1.8	4.0	3.6	1.8	6.3	·	18.9	4.1	8.8	96.2	132	+23	16	14	·	·
		Schönwald	690	5.7	·	9.0	2.0	·	·	·	·	·	·	·	·	·	·	·	·	·	7.6	·	0.5	19.5	8.7	5.5	·	7.5	·	0.8	·	6.4	2.6	11.1	85.9	112	+9	13	11	·	·
		Heinersberg	570	4.8	·	10.2	1.7	·	·	·	·	·	·	·	·	·	·	·	·	·	8.0	0.7	0.9	17.6	4.6	2.8	·	6.7	·	0.7	·	5.6	1.7	8.8	74.2	128	+16	14	11	·	·
		Hof	476	5.0	0.4	9.9	4.2	·	·	·	·	·	·	·	·	·	·	·	·	0.0	6.2	0.1	1.7	20.6	5.8	2.3	0.0	9.6	0.0	8.0	·	6.5	3.2	7.8	83.3	145	+25	14	12	·	·
		Gefell	563	9.8	0.1	11.6	7.8	·	·	·	·	·	·	·	·	·	·	·	·	·	4.5	·	2.9	16.9	8.5	1.8	0.2	7.4	0.6	1.2	·	6.7	2.3	7.1	83.4			16	13	·	·
		Rodeck	700	2.2	0.1	9.5	4.2	·	·	·	·	·	·	·	·	·	·	·	·	·	10.9	·	2.6	19.6	7.9	1.1	·	8.0	0.3	0.6	·	7.4	9.4	14.7	92.5	129	+20	15	12	·	·
		Blankenberg	498	2.6	0.0	11.5	1.7	·	·	·	·	·	·	·	·	·	·	·	·	·	6.9	·	2.3	18.4	7.4	1.4	0.1	8.0	0.3	0.3	·	6.0	3.4	11.8	82.1	122	+15	15	12	·	·
		Saaletalsperre	412	9.5	0.1	8.7	2.3	·	·	·	·	·	·	·	·	·	·	·	·	·	3.0	·	4.0	21.2	12.0	2.6	9.1	5.8	3.1	0.6	·	2.4	2.2	5.4	83.0			16	13	·	·
		Schleiz	440	8.6	0.2	7.7	1.9	·	·	·	·	·	·	·	·	·	·	·	·	·	4.6	·	11.7	19.2	8.8	2.0	0.1	4.7	0.4	1.3	·	2.9	1.7	6.0	81.8	130	+19	16	13	·	·
		Ziegenrück	330	10.0	0.2	7.4	0.3	0.1	·	·	·	·	·	·	·	·	·	·	·	·	4.6	0.1	4.3	23.6	8.4	2.3	0.2	6.2	2.3	0.4	·	4.0	4.9	4.3	83.6	126	+18	18	12	·	·
	Loquitz	Oberneuhüttendorf	500	3.4	0.3	6.9	5.9	0.1	·	·	·	·	·	·	·	·	·	·	·	·	4.0	·	9.4	25.0	16.4	2.9	0.3	8.1	0.7	0.3	0.1	6.6	7.5	13.0	110.3	203	+57	18	12	·	·
		Schmiedefeld	756	10.3	1.2	6.2	2.2	·	·	·	0.4	·	·	·	·	·	·	·	·	0.1	2.3	·	5.3	25.3	6.8	2.4	0.2	10.6	0.2	0.8	·	4.2	9.4	14.4	102.3	125	+20	18	13	·	·
		Probstzella	343	7.9	0.5	9.2	2.9	·	·	·	0.0	·	·	·	·	·	·	·	·	·	4.4	·	8.4	22.7	11.2	3.2	4.0	9.3	0.3	0.5	·	6.2	5.2	9.6	101.5	147	+32	15	12	·	·
		Ruppersdorf	550	10.0	0.5	10.2	·	·	·	·	·	·	·	·	·	·	·	·	·	·	8.5	·	4.1	28.1	16.4	3.3	·	9.6	0.4	·	·	6.6	5.6	7.1	104.4	136	+27	13	11	·	·
		Leutenberg	295	13.2	0.4	7.6	2.2	·	·	·	·	·	·	·	·	·	·	·	·	·	5.8	·	9.0	23.4	9.1	2.1	·	8.4	·	2.1	·	6.2	3.1	4.8	97.4	152	+33	14	13	·	·
	S.	Eyba	550	14.3	2.1	7.4	3.6	·	·	·	0.2	·	·	·	·	·	·	·	·	·	3.9	·	9.1	25.8	14.4	6.0	0.1	7.6	2.3	0.2	·	7.2	5.4	7.5	117.1			17	14	·	·
	Schwarza	Großbreitenbach	648	8.4	5.2	5.7	5.3	·	·	·	·	·	·	·	·	·	·	·	·	·	·	·	6.2	25.7	6.3	4.2	·	11.6	3.4	0.6	·	·	15.7	24.2	122.5	163	+48	13	12	·	·
		Neuhaus a. R.	835	5.2	2.2	4.3	4.7	·	·	·	·	·	·	·	·	·	·	·	·	·	7.0	0.0	6.5	27.9	5.2	2.4	0.1	11.3	1.7	0.3	·	4.6	7.8	18.5	103.7	126	+22	16	14	·	·
		Pennewitz	465	10.2	2.4	9.8	·	·	·	·	0.0	·	·	·	·	·	·	·	·	·	·	·	7.2	25.6	9.4	2.5	·	6.6	3.7	0.2	·	5.6	5.0	11.0	99.2			13	12	·	·
		Blankenburg	226	15.7	0.9	8.4	1.7	·	·	·	0.2	·	·	·	·	·	·	·	·	·	2.2	·	8.2	23.3	9.9	2.7	0.1	5.1	2.3	2.0	·	5.2	3.1	5.6	96.6	164	+38	17	14	·	·
	Ilm bis Schwarza	Remda	320	11.2	0.3	8.2	·	·	·	·	·	·	·	·	·	·	·	·	·	·	0.6	·	9.6	17.2	9.6	·	·	8.3	3.8	·	·	13.9	2.4	3.3	87.4	162	+33	12	10	·	·
		Friedebach	300	5.5	0.6	6.5	1.1	·	·	·	·	·	·	·	·	·	·	·	·	·	5.0	·	6.1	23.2	11.7	2.2	·	10.8	7.3	7.3	·	51.8	1.0	4.0	133.1			15	14	·	·
		Hummelshain	310	5.7	0.9	7.8	·	·	·	·	·	·	·	·	·	·	·	·	·	·	3.3	·	6.2	23.1	14.3	2.0	·	13.5	0.5	·	·	7.5	2.5	5.4	92.7	147	+30	13	11	·	·
		Drößnitz	420	6.4	2.1	5.8	·	·	·	·	·	·	·	·	·	·	·	·	·	·	4.6	·	9.6	26.2	16.3	3.2	·	8.4	1.0	0.8	·	39.3	3.9	4.5	132.1	228	+74	14	13	·	·
		Stadtroda	260	4.8	0.5	2.4	·	·	·	·	·	·	·	·	·	·	·	·	·	·	7.5	0.2	4.6	21.6	10.8	1.1	·	5.0	0.5	0.2	·	16.3	1.6	3.8	74.9	117	+11	15	11	·	·
		Jena	155	9.2	1.8	2.7	0.0	·	·	·	·	·	·	·	·	·	·	·	·	·	1.9	·	3.6	22.3	13.1	3.2	0.0	6.2	0.6	0.1	·	11.9	3.2	2.9	82.7	142	+25	14	12	·	·
		Wetzdorf	328	0.9	2.0	3.4	·	·	·	·	0.0	·	·	·	·	·	·	·	·	·	1.2	·	4.3	22.3	11.5	2.6	·	9.2	0.7	·	·	21.9	2.8	4.8	87.6	148	+29	13	11	·	·
	I.	Schmücke	910	3.5	10.1	6.3	3.4	·	·	·	·	·	·	·	·	·	·	·	·	·	·	·	·	29.0	7.5	3.5	·	16.5	5.2	1.4		3.8	13.2	17.2	137.8	142	+39	13	13	1	

1938 **Tägliche Niederschlagshöhen in Millimetern, gemessen um 7 Uhr morgens** Mai

Flußgebiet	Ort	Seehöhe m	1	2	3	4	5	6	7	8	9	10	11	12	13	14	15	16	17	18	19	20	21	22	23	24	25	26	27	28	29	30	31	Monatssumme mm	% d. Norm.	Abweichung v. d. Norm.	Zahl der Tage mit Niederschl. ≧0.1	≧1.0	≧0.1	☒
Saale, Ilm	Ilmenau	500	11.6	2.8	8.0	2.7	·	·	·	·	·	·	·	·	·	·	·	·	·	·	·	10.5	26.1	11.5	5.1	·	9.6	2.5	0.2	·	4.2	8.0	16.2	119.0	159	+44	14	13	·	·
	Stadtilm	376	17.9	1.6	6.9	0.9	·	·	0.2	·	·	·	·	·	·	·	·	·	·	·	·	8.8	28.5	12.7	3.5	·	8.2	3.8	0.5	·	14.0	2.5	3.8	113.8	203	+58	15	12	·	·
	Tiefborn	308	16.5	2.4	3.2	·	·	·	·	·	·	·	·	·	·	·	·	·	·	1.2	·	12.3	26.2	13.4	0.8	·	6.9	·	·	·	9.8	3.9	2.9	99.7	186	+40	12	11	·	·
	Weimar	222	10.2	2.1	·	·	·	·	·	1.8	·	·	·	·	·	·	·	·	·	·	0.8	11.5	24.3	8.3	2.4	·	5.9	1.8	0.5	·	26.1	2.1	3.6	100.8	183	+46	14	12	·	·
	Apolda	200	2.0	1.2	2.3	·	·	·	·	·	·	·	·	·	·	·	·	·	·	·	0.3	22.8	·	8.8	2.6	·	7.0	·	·	3.5	6.2	4.2	·	60.9			11	10	·	·
	S. Kösen (Saalhäuser)	126	0.4	0.5	3.2	·	·	·	·	·	·	·	·	·	·	·	·	·	·	0.1	0.2	6.3	21.3	8.8	4.4	·	6.3	·	·	·	13.4	4.0	3.1	72.0	133	+18	13	9	·	·
Unstrut	~~Dingelstädt~~ +	336	1.5	·	·	·	·	·	·	·	·	·	·	·	·	·	·	·	·	·	1.2	19.5	32.4	8.8	3.0	6.0	7.2	1.8	·	·	0.5	4.6	7.4	92.9	(163)	(+36)	12	11	·	·
	Keula	423	3.4	0.9	0.6	·	·	·	·	·	·	·	·	·	·	·	·	·	·	1.1	·	20.1	29.1	8.5	3.3	0.4	9.0	2.0	0.2	·	3.5	2.9	8.7	93.7	164	+37	15	11	·	·
	Eigenrieden	480	19.5	0.3	3.0	·	·	·	·	0.0	·	·	·	·	·	·	·	·	·	·	·	21.7	31.1	9.8	2.8	2.9	4.3	1.9	0.1	·	5.1	4.9	8.2	115.6	165	+46	14	12	·	·
	Mühlhausen	225	17.9	0.3	2.8	·	·	·	·	·	·	·	·	·	·	·	·	·	·	1.0	·	20.4	30.4	10.4	2.5	·	6.6	0.7	0.2	·	5.9	5.7	9.2	114.0	223	+63	14	11	·	·
	Langensalza	185	24.5	0.8	1.9	·	·	·	·	·	·	·	·	·	·	·	·	·	·	3.3	·	18.9	32.1	8.5	2.9	·	6.5	1.2	0.7	·	4.7	3.1	3.4	112.5	213	+60	14	12	·	·
	Herbsleben	157	12.0	4.0	2.3	·	·	·	·	·	·	·	·	·	·	·	·	·	·	·	·	9.1	34.5	6.6	2.0	·	6.5	·	1.5	·	6.4	1.2	2.6	88.9	189	+42	12	12	·	·
Unstrut, Gera	Oberhof	797																																						
	Arnstadt	288	18.9	2.3	6.1	2.6	·	·	·	·	·	·	·	·	·	·	·	·	·	·	·	12.0	32.2	16.4	3.3	·	5.9	3.2	0.4	·	18.8	3.0	6.4	131.5			14	13	·	·
	Tambach	450	14.1	7.8	6.2	1.6	·	·	·	·	·	·	·	·	·	·	·	·	·	1.0	·	17.5	29.4	13.3	3.8	0.2	14.1	4.7	·	·	4.7	15.0	13.1	146.5			15	14	·	·
	Krawinkel	480	12.9	4.3	6.8	0.2	·	·	·	·	·	0.2	·	·	·	·	·	·	·	·	·	12.0	30.2	13.4	3.5	0.2	10.7	2.2	0.1	·	7.4	5.2	13.8	123.1	189	+50	16	12	·	·
	Erfurt	183	12.8	0.9	3.2	0.3	·	·	·	0.2	·	·	·	·	·	·	·	·	·	0.0	·	7.6	24.7	6.0	2.9	·	10.9	1.3	0.8	·	13.0	1.8	1.3	87.7	168	+36	15	11	·	·
Unstrut	Schloßvippach	168	11.3	0.9	2.6	·	·	·	·	0.4	·	·	·	·	·	·	·	·	·	·	·	8.7	25.8	5.5	3.7	·	11.2	1.5	1.7	·	4.9	1.4	3.2	81.4	148	+26	14	12	·	·
	Buttstädt	192	1.6	0.6	2.0	·	·	·	·	·	·	·	·	·	·	·	·	·	·	0.2	·	8.5	23.9	5.2	2.6	0.1	7.8	0.4	0.8	·	12.7	2.4	1.4	70.2	130	+16	15	10	·	·
	Leubingen	130	2.7	0.7	1.4	·	·	·	·	·	·	·	·	·	·	·	·	·	·	·	·	7.6	26.7	11.5	5.6	·	·	1.0	·	·	3.5	7.5	3.8	66.4			11	10	·	·
Unstrut, Helbe	Großberndten	400	·	7.5	0.3	·	·	·	·	·	0.0	·	·	·	·	·	·	·	·	9.0	·	16.0	20.3	3.6	3.9	·	8.5	2.4	·	·	3.2	3.0	12.2	83.9	168	+34	12	11	·	·
	Ebeleben	285	5.0	·	0.9	·	·	·	·	·	·	·	·	·	·	·	·	·	·	8.5	·	14.5	27.9	11.9	8.0	·	8.6	·	1.4	·	0.8	6.2	5.8	99.5	191	+48	12	10	·	·
	Greußen	163	4.7	0.5	0.7	·	·	·	·	·	·	·	·	·	·	·	·	·	·	3.2	·	8.8	31.2	10.7	5.1	·	5.8	0.8	·	·	4.1	4.0	4.9	84.5	180	+38	13	10	·	·
Unstrut	Worbis	330	·	2.5	1.0	·	·	·	·	·	·	·	·	·	·	·	·	·	·	·	·	23.8	21.4	2.0	2.3	2.4	11.5	·	·	·	7.1	2.9	11.1	88.0	154	+31	11	11	·	·
	Sondershausen	186	2.5	0.7	0.5	·	·	·	·	·	·	·	·	·	·	·	·	·	·	2.8	·	13.7	29.7	9.4	6.0	·	8.6	1.2	0.0	·	3.2	1.9	10.3	84.5	169	+35	13	11	·	·
	Heldrungen	127	1.2	0.7	0.7	0.2	·	·	·	·	·	·	·	·	·	·	·	·	·	0.1	·	7.6	22.8	12.2	5.5	·	5.7	0.2	0.5	·	5.3	2.3	4.3	69.3			15	9	·	·
	Frankenhausen	130	1.1	0.6	0.4	0.2	·	·	·	0.0	·	·	·	·	·	·	·	·	·	9.3	·	9.2	24.6	11.4	5.1	·	7.6	1.1	0.7	·	4.1	1.3	7.3	84.0	162	+32	15	11	·	·
Unstrut, Helme	Klettenberg	245	·	0.1	0.3	·	·	·	·	·	·	·	·	·	·	·	·	·	·	11.6	·	19.7	18.8	3.6	4.5	12.2	0.3	1.8	·	·	17.6	2.4	13.9	106.8	214	+57	13	10	·	·
	Sülzhayn	320	·	0.5	0.2	·	·	·	·	·	·	·	·	·	·	·	·	·	·	3.5	·	16.3	10.4	0.5	7.9	·	9.5	1.2	·	·	10.3	4.2	10.0	68.5	120	+12	12	9	·	·
	Sachsa	335	·	·	·	·	·	·	·	·	·	·	·	·	·	·	·	·	·	0.5	·	18.1	11.4	1.5	·	0.5	12.6	2.2	·	·	25.8	3.6	6.7	82.1	130	+19	10	8	·	·
	Nordhausen	246	0.0	0.4	0.2	·	·	·	·	·	0.0	·	·	·	·	·	·	·	·	2.2	·	13.2	15.1	6.9	3.1	·	14.2	1.1	0.0	·	5.4	1.8	14.5	78.1	166	+31	12	10	·	·
	Nordh. Talsp.	443	·	3.8	0.1	·	·	·	·	·	·	·	·	·	·	·	·	·	·	1.2	·	14.1	11.4	2.8	2.0	·	11.4	1.4	·	·	11.0	5.2	12.0	76.4	163	+29	12	11	·	·
	Kelbra	155	0.9	·	·	·	·	·	·	·	·	·	·	·	·	·	·	·	·	5.5	·	7.1	26.0	12.6	5.7	·	8.8	0.9	·	·	4.4	7.6	5.1	78.8	164	+31	11	9	·	·
	Sangerhausen	182	1.3	0.2	0.0	·	·	·	·	·	·	·	·	·	·	·	·	·	·	0.1	·	7.0	11.7	3.5	4.2	·	5.9	0.4	0.8	·	8.8	3.5	2.7	49.3	105	+2	12	9	·	·
Unstrut	Hohelinde	297	·	2.0		·	·	·	·	0.1	·	·	·	·	·	·	·	·	·	·	·	5.3	19.5	13.5	8.0	·	7.0	·	·	·	13.5	5.4	6.9	81.2			10	9	·	·
	Reinsdorf	114	1.0	0.6	0.4	·	·	·	·	0.5	·	·	·	·	·	·	·	·	·	·	·	2.6	18.6	10.5	4.5	·	8.2	·	·	·	13.9	7.5	6.6	68.9	135	+18	12	9	·	·
	Bibra	170	·	1.6	0.8	·	·	·	·	0.1	·	·	·	·	·	·	·	·	·	0.3	0.1	2.5	21.7	12.1	4.6	·	5.2	·	0.1	·	11.1	4.8	3.6	68.6	124	+14	14	9	·	·
Saale	Goseck	146	·	1.1	0.4	·	·	·	·	2.3	·	·	·	·	·	·	·	·	·	0.4	0.8	13.2	18.3	10.2	6.2	·	8.6	0.4	·	·	19.6	2.1	1.4	85.0	166	+34	14	10	·	·
	Teuchern	188	0.4	3.4	0.8	·	·	·	·	·	·	·	·	·	·	·	·	·	1.2	·	·	·	12.3	17.5	13.2	4.4	·	3.4	0.8	·	·	8.1	2.4	3.4	77.3			13	10	·	·
	Lützen	120	·	0.7	0.5	·	·	·	·	·	·	·	·	·	·	·	·	·	·	7.8	7.9	6.0	14.1	12.3	6.1	·	2.7	1.2	·	·	13.4	2.1	4.0	68.8	132	+17	13	11	·	·
	Merseburg	93	0.3	1.5	0.9	·	·	·	·	·	·	·	·	·	·	·	·	·	·	1.4	2.2	10.0	15.9	12.9	14.8	0.1	6.3	1.4	0.3	·	15.4	2.5	1.8	87.7	179	+39	16	12	·	·
	Schafstädt	146	·	7.3	1.8	·	·	·	·	·	·	·	·	·	·	·	·	·	·	·	1.6	11.7	13.6	15.4	15.2	·	6.3	0.3	0.5	·	22.8	2.2	1.6	94.4	193	+43	13	11	·	·
Weiße Elster	Bad Elster	500	9.7	0.1	11.7	0.5	·	·	·	·	·	·	·	·	·	·	·	·	·	5.5	0.2	0.6	18.6	9.1	5.7	·	6.7	1.4	1.4	·	17.5	2.0	8.1	92.8	113	+11	16	12	·	·
	Raun	560	8.3	·	10.0	0.6	·	·	·	·	·	·	·	·	·	·	·	·	·	4.4	·	·	17.0	7.9	5.3	·	16.8	·	·	·	23.4	1.2	9.3	95.2	126	+20	11	10	·	·
	Markneukirchen	520	11.2	0.3	10.4	0.3	·	·	·	·	·	·	·	·	·	·	·	·	·	5.5	0.5	0.1	16.0	9.3	4.5	·	5.2	0.6	2.0	·	14.8	5.1	6.4	92.2	98	−2	16	11	·	·
	Oelsnitz i. V.	408	9.4	0.1	7.5	0.4	·	·	·	·	·	·	·	·	·	·	·	·	·	5.1	1.1	1.0	28.3	16.7	13.9	·	7.9	·	0.8	·	12.1	4.2	4.7	113.2	176	+49	15	12	·	·
	Grobau	560	14.4	1.9	13.2	4.5	·	·	·	·	·	·	·	·	·	·	·	·	·	6.7	·	3.5	15.4	24.7	13.2	·	6.1	0.9	0.6	·	5.3	1.7	6.1	117.6	146	+34	15	13	·	·

+ Kullstedt

Tägliche Niederschlagshöhen in Millimetern, gemessen um 7 Uhr morgens

Mai

Flußgebiet		Ort	Seehöhe m	1	2	3	4	5	6	7	8	9	10	11	12	13	14	15	16	17	18	19	20	21	22	23	24	25	26	27	28	29	30	31	Monatssumme mm	% d. Norm.	Abweichung v. d. Norm.	Zahl der Tage mit Niederschl. ≥0.1	≥1.0	☀ ≤0.1	☒
Saale	Weiße Elster	Plauen	369	11.0	0.4	9.1	0.8	·	·	·	·	·	·	·	·	·	·	·	·	·	5.7	0.2	0.5	16.1	11.2	3.8	·	5.1	0.2	0.3	·	24.3	0.9	6.2	95.2	136	+25	16	9	·	·
		Falkenstein	595	10.6	0.7	8.1	0.2	·	·	·	·	·	·	·	·	·	·	·	·	·	5.8	0.9	3.4	15.3	9.7	4.2	0.3	9.9	0.6	0.2	·	13.6	1.4	5.1	89.7	101	+1	17	11	·	·
		Bernsgrün	480	8.0	0.3	8.4	0.1	·	·	·	·	·	·	·	·	·	·	·	·	·	3.4	·	4.5	17.5	8.4	3.2	·	0.9	·	·	·	23.8	1.3	7.3	89.1	146	+28	13	10	·	·
		Eich	450	8.5	1.6	6.9	·	·	·	·	·	·	·	·	·	·	·	·	·	·	5.9	1.0	1.4	15.2	11.8	3.7	·	8.3	0.5	0.3	·	12.6	2.6	7.0	87.3	103	+1	15	13	·	·
		Greiz	284	8.9	0.0	8.3	·	·	·	·	·	·	·	·	·	·	·	·	·	·	5.5	1.8	0.0	16.7	11.1	3.3	·	5.0	0.2	2.6	·	11.2	1.9	7.5	87.8	128	+18	13	12	·	·
	W. Elster Weida	Zeulenroda	432	12.1	0.4	6.3	0.5	·	·	·	·	·	·	·	·	·	·	·	·	·	3.2	0.1	7.4	21.3	13.7	3.4	·	3.2	·	3.6	·	68.4	2.6	3.6	150.0	253	+91	15	12	·	·
		Weida	235	2.5	·	4.0	4.0	·	·	·	·	·	·	·	·	·	·	·	·	·	4.0	·	2.8	14.0	15.0	7.3	·	4.0	·	·	·	1.4	5.0	·	70.6	114	+9	11	11	·	·
		Auma	405	11.9	0.5	5.2	·	·	·	·	·	·	·	·	·	·	·	·	·	·	2.6	·	10.3	18.0	12.0	2.6	0.1	5.5	0.2	0.9	·	12.3	1.4	4.7	83.0	144	+27	15	11	·	·
	Weiße Elster	Münchenbernsdorf	335	4.4	0.3	3.7	·	·	·	·	·	·	·	·	·	·	·	·	·	·	1.6	·	11.3	18.2	13.6	1.2	0.7	2.2	0.2	0.3	·	24.4	2.3	5.4	83.7	136	+24	15	11	·	·
		Zeitz	175	·	1.1	2.3	·	·	·	·	·	·	·	·	·	·	·	·	·	·	2.1	1.8	3.8	15.3	12.3	2.0	·	3.8	0.4	·	·	4.8	2.1	7.9	60.3			13	12	·	·
		Pegau	129	·	4.8	1.6	·	·	·	·	·	·	·	·	·	·	·	·	·	·	7.3	6.1	0.3	17.5	12.3	6.9	·	3.7	1.1	·	·	14.5	6.2	3.5	81.5	163	+32	13	12	·	·
		Heuckewalde	284	0.3	3.6	·	·	·	·	·	·	·	·	·	·	·	·	·	·	·	4.4	1.8	3.2	16.3	5.3	5.4	·	7.4	0.3	·	·	0.4	7.0	4.1	67.3			13	10	·	·
		Meuselwitz	170	·	0.4	1.4	·	·	·	·	·	·	·	·	·	·	·	·	·	·	4.3	1.6	4.8	14.9	10.9	5.2	·	5.5	0.3	·	·	19.4	3.3	4.2	77.2	131	+18	13	11	·	·
	Weiße Elster, Pleiße	Rußdorf	300	6.2	1.8	4.3	0.1	·	·	·	·	·	·	·	·	·	·	·	·	·	4.7	1.4	3.1	16.3	9.1	1.8	·	4.1	6.2	6.4	·	8.3	1.8	4.8	68.0			16	13	·	·
		Vollmershain	253	1.5	0.6	3.8	·	·	·	·	·	·	·	·	·	·	·	·	·	·	·	·	8.3	14.6	9.7	·	·	7.0	·	·	·	8.0	0.3	3.3	57.9			10	8	·	·
		Altenburg	198	0.0	0.1	2.9	·	·	·	·	·	·	·	·	·	·	·	·	·	·	7.3	2.3	5.3	13.0	12.1	2.8	·	3.4	0.3	0.0	·	19.8	1.8	3.0	75.5	157	+26	13	11	·	·
		Altmörbitz	198	0.2	0.3	3.5	·	·	·	·	·	·	·	·	·	·	·	·	·	0.3	6.4	1.0	2.9	13.8	6.0	2.6	·	3.2	0.3	·	·	19.6	0.6	3.3	71.2	113	+8	15	10	·	·
		Borna	140	0.0	0.3	2.0	·	·	·	·	·	·	·	·	·	·	·	·	·	·	2.8	3.1	8.8	11.3	7.3	5.4	·	2.1	0.6	·	·	16.3	3.2	6.8	71.2	123	+13	13	11	·	·
		Leipzig	114	0.3	0.4	0.6	·	·	·	·	0.0	·	·	·	·	·	·	·	·	·	2.8	2.3	10.2	8.8	6.3	8.6	·	1.4	1.1	0.0	·	9.8	2.1	5.8	62.1	104	+2	14	11	·	·
	Weiße Elster	Naunhof	132	0.4	0.1	0.2	·	·	·	·	·	·	·	·	·	·	·	·	·	·	2.3	3.3	6.3	6.1	4.9	6.3	·	1.3	6.2	0.1	·	10.0	9.2	3.1	57.3	93	−3	13	10	·	·
		Cunnersdorf	130	0.2	0.3	1.1	·	·	·	·	·	·	·	·	·	·	·	·	·	·	1.6	4.8	1.3	6.3	5.3	6.4	·	0.3	8.1	·	·	10.3	2.0	2.3	50.1	87	−7	14	10	·	·
	S.	Halle a. S.	102	0.0	1.2	4.1	·	·	·	·	0.0	·	·	·	·	·	·	·	·	·	1.1	2.3	1.1	10.2	12.3	11.3	·	7.3	1.0	0.2	·	7.1	0.4	6.6	73.1			14	11	·	·
	Sulza	Eisleben	160	0.3	·	1.3	·	·	·	·	·	·	·	·	·	·	·	·	·	·	·	2.6	12.1	18.8	10.0	·	6.2	0.3	·	·	15.1	2.4	3.9	74.2			11	9	·	·
		Müllerdorf	90	0.8	0.8	0.8	·	·	·	·	·	·	·	·	·	·	·	·	·	·	0.6	1.3	11.3	12.0	18.3	12.9	·	10.1	1.1	·	·	12.3	1.3	2.2	91.0	183	+46	14	10	·	·
	S.	Rothenburg	68	·	·	1.4	·	·	·	·	·	·	·	·	·	·	·	·	·	·	2.2	·	12.8	7.4	10.3	8.6	·	5.4	0.9	·	·	6.8	1.1	1.6	58.3	122	+11	11	10	·	·
	Wipper	Hayn	435	·	3.9	0.6	·	·	·	·	0.0	0.0	·	·	·	·	·	·	·	·	3.3	·	10.3	11.1	11.8	3.4	·	11.4	0.4	·	·	5.8	3.2	13.6	83.8	130	+28	12	10	·	·
		Wippra	215	0.0	2.5	0.5	·	·	·	·	0.0	0.0	·	·	·	·	·	·	·	·	9.0	·	6.3	15.7	16.4	8.7	·	5.8	0.3	·	·	14.1	4.2	10.2	94.3	176	+41	12	10	·	·
		Sandersleben	185	·	3.3	2.3	·	·	·	·	·	·	·	·	·	·	·	·	·	·	2.4	·	3.9	11.3	27.0	9.3	·	7.8	1.0	·	·	4.6	1.3	4.4	73.6	139	+30	12	11	·	·
		Stangerode	203	0.1	4.3	1.3	·	·	·	·	·	0.0	·	·	·	·	·	·	·	·	6.4	·	6.4	15.0	24.0	16.9	·	11.4	1.1	0.1	·	8.4	0.6	7.4	104.0	193	+50	14	11	·	·
	S.	Bernburg	66	·	2.3	5.7	·	·	·	·	0.0	·	·	·	·	·	·	·	·	·	0.7	1.3	13.1	8.0	14.8	11.0	·	6.6	1.3	0.1	·	4.3	2.0	12.3	84.3	200	+42	14	12	·	·
	Fuhne	Landsberg (Bz. Halle)	103	·	1.0	4.0	·	·	·	·	0.2	·	·	·	·	·	·	·	·	·	0.1	4.4	1.8	7.2	3.1	12.0	0.1	6.6	0.3	·	·	8.0	1.6	0.3	61.3	114	+7	15	10	·	·
		Quellendorf	78	·	0.1	6.3	·	·	·	0.1	0.0	·	·	·	·	·	·	·	·	·	0.0	1.9	1.8	5.4	10.5	7.5	·	3.5	1.0	1.1	·	6.1	2.3	4.8	62.0			14	12	·	·
		Glauzig	80	·	0.0	2.9	·	·	·	·	0.0	·	·	·	·	·	·	·	·	·	·	4.0	4.8	7.9	15.3	11.0	·	8.2	1.3	0.8	·	6.2	2.0	3.3	66.7	126	+14	11	11	·	·
	Bode	Brocken	1142	·	11.1	2.3	·	·	·	·	2.6	1.1	·	·	·	·	·	·	·	·	7.5	0.3	13.6	10.6	2.8	2.5	0.0	14.6	2.1	0.0	·	13.2	13.3	14.3	113.3	123	+21	15	14	3	8
		Schierke	613	·	16.8	2.0	·	·	·	·	0.3	0.2	·	·	·	·	·	·	·	·	4.3	·	22.0	11.1	0.3	6.4	·	8.8	1.5	·	·	8.0	8.6	17.4	108.5	130	+25	14	11	2	·
		Königskrug	756	·	10.2	0.8	0.1	·	·	·	0.2	0.2	·	·	·	·	·	·	·	·	8.2	0.2	15.7	5.0	0.6	4.0	·	10.4	7.3	0.4	·	13.9	10.6	20.8	108.6	124	+21	17	10	1	·
		Rübeland	420	·	22.4	2.2	·	·	·	·	·	0.1	·	·	·	·	·	·	·	·	1.8	·	18.3	13.3	14.0	3.7	·	11.1	1.6	·	·	7.6	3.7	8.4	111.4	186	+55	13	12	·	·
		Benneckenstein	515	0.2	4.6	1.0	·	·	·	·	·	0.0	·	·	·	·	·	·	·	·	3.2	·	19.0	13.5	2.2	3.2	·	9.3	1.4	·	·	4.0	20.9	10.4	93.7	141	+29	13	12	·	·
		Allrode	431	·	6.3	1.2	·	·	·	·	·	0.0	·	·	·	·	·	·	·	·	2.4	·	15.4	12.4	8.2	4.6	·	10.2	0.7	·	·	7.0	4.6	12.7	85.3	136	+37	12	11	·	·
		Quedlinburg	124	·	3.3	2.6	·	·	·	·	·	·	·	·	·	·	·	·	·	·	0.4	·	9.7	18.3	26.3	8.3	·	13.1	2.3	1.1	·	4.1	3.1	4.4	99.6	203	+51	13	12	·	·
		Blankenbg. (Schiefb.)	228	0.0	13.7	1.1	·	·	·	·	·	0.0	·	·	·	·	·	·	·	·	3.3	0.0	13.8	17.8	17.6	5.6	0.0	11.0	0.9	1.4	·	7.8	1.3	4.8	100.3	190	+48	13	12	·	·
	Bode, Selke	Harzgerode	398	·	4.0	0.8	·	·	·	·	·	·	·	·	·	·	·	·	·	·	1.6	·	9.1	12.1	12.1	4.0	·	7.1	1.0	·	·	13.1	2.3	11.1	82.6	150	+28	12	11	·	·
		Reinstedt	135	·	2.2	2.1	·	·	·	·	0.1	·	·	·	·	·	·	·	·	·	·	3.8	6.3	15.3	25.0	7.3	·	12.8	0.8	·	·	2.7	1.7	5.8	85.3	118	+36	13	11	·	·
		Ballenstedt	230	·	4.7	2.6	·	·	·	·	0.0	·	·	·	·	·	·	·	·	·	5.7	0.7	8.3	18.2	26.1	7.6	·	10.2	0.3	0.1	·	7.5	1.0	0.0	93.0	129	+41	13	10	·	·
	Bode	Gröningen	94	·	2.8	3.3	·	·	·	·	·	·	·	·	·	·	·	·	·	·	2.9	·	8.2	14.3	23.1	4.3	·	11.0	0.0	1.3	·	1.3	0.4	1.3	79.9	190	+36	12	11	·	·
		Wernigerode (Schul.)	237	·	14.0	4.0	·	·	·	·	0.4	0.1	·	·	·	·	·	·	·	·	2.0	·	16.6	17.6	16.6	4.8	·	13.4	0.7	0.4	·	7.3	1.4	4.1	104.2	183	+47	15	11	1	·
	B., A.	Rohrsheim	95	·	·	2.0	·	·	·	·	0.1	0.0	·	·	·	·	·	·	·	·	3.1	·	14.0	10.3	13.1	0.3	·	15.8	3.3	·	·	2.3	0.4	6.3	76.6	160	+29	12	9	·	·

1938 **Tägliche Niederschlagshöhen in Millimetern, gemessen um 7 Uhr morgens** Mai

Flußgebiet		Ort	Seehöhe m	1	2	3	4	5	6	7	8	9	10	11	12	13	14	15	16	17	18	19	20	21	22	23	24	25	26	27	28	29	30	31	Monatssumme mm	% d. Norm.	Abweichung v. d. Norm	Zahl der Tage mit Niederschl. ≥0.1	≥1.0	≥0.1	✳	⊠
Saale	Bode, Aue	Hötensleben	100	.	0.0	5.6	.	.	.	.	0.0	0.0	.	.	.	.	.	.	.	.	2.6	.	10.9	3.8	12.2		.	16.8	1.8	.	.	7.5	1.5	11.0	73.7	171	+31	10	10	-	-
		Röderhof	200	.	3.1	5.5	.	.	.	.	.	.	.	.	.	.	.	.	.	.	3.2	.	10.5	12.6	25.5	0.0	0.0	15.9		1.2	.	3.0	0.8	2.0	83.3	141	+24	11	10	-	-
	Bode	Seehausen	135	.		4.8	.	.	.	.	.	.	.	.	.	.	.	.	.	.	4.1	.	7.4	3.2	13.5	0.8	.	13.3	1.4	.	.	7.8	2.0	8.6	66.9	140	+22	11	10	-	-
		Wolmirsleben	70	.	0.7	9.1	.	.	.	.	.	.	.	.	.	.	.	.	.	.	1.1	.	8.2	8.8	9.5	3.9	.	11.0	0.8	.	.	4.1	0.8	2.7	60.7	148	+21	12	9	-	-
		Leopoldshall	70	.	0.8	6.1	.	.	.	.	.	.	.	.	.	.	.	.	.	.	0.3	.	7.1	9.4	17.6	7.0	.	8.9	0.9	.	.	3.8	3.0	4.1	69.0	153	+24	12	9	-	-
	S.	Kalbe	60	.	2.7	5.5	.	.	.	.	.	.	.	.	.	.	.	.	.	.	2.0	2.1	12.0	10.4	10.0	3.8	.	5.2	1.2	.	.	4.0	2.1	4.5	65.5	164	+26	13	13	.	.
Havel bis Saale	Ohre bis Saale	Serno	120	.	0.2	5.2	.	.	.	7.2	0.1	.	.	.	.	.	.	.	.	.	1.0	5.4	7.5	7.5	8.6	2.5	.	4.0	2.5	1.2	.	1.2	1.6	10.8	54.5	109	+5	16	14	-	-
		Zerbst	71	.	.	6.7	.	.	.	.	.	.	.	.	.	.	.	.	.	.	2.2	6.5	4.5	0.5	8.4	3.6	.	7.2	1.2	0.7	.	6.8	1.7	11.1	61.1	136	+16	13	11	-	-
		Schönebeck	52	.	7.5	6.3	.	.	.	.	.	.	.	.	.	.	.	.	.	.	2.0	2.0	9.6	7.5	16.3	3.1	.	11.1	1.9	.	.	4.9	2.0	9.3	77.5	176	+34	13	13	-	-
		Magdeburg	56	.	0.0	6.1	.	.	.	0.3	0.0	0.0	.	.	.	.	.	.	.	.	1.3	1.1	7.1	6.9	16.9	0.8	.	10.2	2.1	1.7	.	4.2	0.4	7.7	66.8	159	+25	14	11	-	-
		Loburg	75	.	1.2	7.3	.	.	.	0.9	0.0		.	.	.	.	.	.	.	.	1.4	4.2	5.4	2.1	5.3	1.8	.	4.7	2.7	1.6	.	2.3	1.2	15.3	57.8	128	+13	15	14	-	-
	Ohre	Zum Giebel	59	.		0.7	.	.	.	.	0.0	0.0	.	.	.	.	.	.	.	.	10.8	.	7.2	3.0	7.5	0.1	.	14.6	4.1	0.6	.	7.4	0.4	8.2	64.6	140	+19	12	8	-	-
		Mieste	57	.			.	.	.	0.6	0.6	.	.	.	.	.	.	.	.	.	8.2	.	6.8	3.2	10.3		.	13.2	.	.	.	4.0	4.0		50.9	111	+5	9	7	-	-
		Kalvörde	65	.		5.5	.	.	.		0.4	.	.	.	.	.	.	.	.	.	2.6	.	6.2	3.4	14.5	0.2	.	12.7	2.5	0.4	.	3.9	0.5	8.0	60.8	138	+17	13	9	-	-
		Born	66	.		2.0	.	.	.	1.5	0.1	0.1	.	.	.	.	.	.	.	.	1.8	0.3	7.3	2.2	11.2		.	13.2	3.2	.	.	1.7	0.4	2.4	48.4	110	+4	14	10	.	.
		Alt Haldensleben	66	.		4.1	.	.	.	.	.	.	.	.	.	.	.	.	.	.	2.2	.	6.2	4.4	16.4		.	13.7	3.0		.	4.0	1.5	4.0	59.5	145	+19	10	10	.	.
		Mose	55	.		3.3	.	.	.	0.7			.	.	.	.	.	.	.	.	1.0	0.8	8.8	2.6	10.2	0.1	.	7.6	1.5	0.3	.	0.5	2.7	2.7	42.8	100	0	14	9	-	-
	Elbe	Parey	37	.		1.9	.	.	.	1.1	0.2	-	.	.	.	.	.	.	.	.	2.1	3.6	4.1	0.9	8.2	0.2	.	5.6	2.5	0.2	.	1.4	0.7	1.8	34.5	84	-6	15	10	.	.
		Landsberg (Kr. Stendal)	110	.		1.8	.	.	.	7.1	1.1	0.4									3.0	1.9	6.3	2.5	17.3	0.7	.	7.3	1.4	1.7	.	1.2	1.1	7.1	55.9	124	+11	16	14	.	.
		Tangermünde	50	.		.	.	.	.	2.8	.	0.1	.	.	.	.	.	.	.	.	1.1	1.3	5.2	2.2	8.3	1.1	.	5.5	2.9	0.2	.	16.5	2.6	5.9	55.7	133	+14	14	12	.	.
Havel	Spree bis Quelle	Mirow	59	.	0.3	.	.	.	.	.	1.0	0.2	.	.	.	.	.	.	.	.	1.0	13.5	0.4	.	8.8	.	.	3.9	2.6	0.5	.	.	28.5	11.9	72.7	173	+31	12	8	.	.
		Wolfsbruch	60	0.6	0.7	0.0	.	.	.	0.2	0.3	0.2	.	.	.	.	.	.	.	.	.	12.4	0.1	.	8.8	.	.	3.0	0.4	1.5	.	17.8	7.8	13.6	87.2	132	+16	13	7	.	.
		Bredereiche	47	.	1.6	.	.	.	.	0.5	.	0.1	.	.	.	.	.	.	.	.	.	12.9	0.1	.	5.9	.	.	8.6	1.0	.	.	.	18.7	19.0	64.4	143	+19	10	9	.	.
		Knehden	71	.	.	.	.	.	.	.	1.6	.	.	.	.	.	.	.	.	.	.	9.7	.	.	1.5	.	.	15.5	0.5	0.6	.	.	6.2	18.1	53.9			8	6	.	.
		Zehdenick (Stärkef.)	44	.	3.5	.	.	.	.	.	.	1.1	.	.	.	.	.	.	.	.	.	10.1	.	.	3.8	.	.	7.7	0.3	0.2	.	11.5	3.1	10.2	51.5	114	+7	10	8	.	.
		Liebenwalde	43	.	0.6		.	.	.	.	.	.	.	.	.	.	.	.	.	0.2	.	11.4	.	.	5.2	.	.	6.5	0.5		.	7.2	7.1	.	38.7	86	- 6	8	5	.	.
		Oranienburg	35	.	0.4	0.8	.	.	.	.	1.0	0.7	.	.	.	.	.	.	.	.	.	10.0	.	.	6.1	0.1	.	3.5	1.5	0.4	.	29.3	8.0	21.2	82.8	197	+41	13	8	.	.
		Kremmen	48	.	0.4	0.3	.	.	.	.	1.0	0.3	.	.	.	.	.	.	.	.	.	9.5	.	.	4.3	.	.	.	1.3	.	.	22.1	1.4	5.4	52.6	122	+10	10	7	.	.
	Spree	Sohland	306	2.9	0.9	5.8	.	.	.	.	.	.	.	.	.	.	.	.	.	1.3	.	10.8	.	7.2	7.1	1.1	.	1.0	.	.	.	3.1	1.4	5.7	48.3	77	-15	12	11	.	.
		Bautzen	202	0.8	7.5	5.2	.	0.0	.	.	0.1	.	.	.	.	.	.	.	.	0.0	0.0	10.0	.	8.6	9.3	3.1	.	1.1	0.1	.	.	4.7	4.5	8.2	48.2	73	-18	13	10	.	.
		Löbau	249	1.4	2.9	7.5	.	.	.	.	.	.	.	.	.	.	.	.	.	.	0.1	7.5	.	11.7	11.4	2.8	.	12.9	.	0.2	.	0.4	1.0	10.0	68.8	93	- 5	13	10	.	.
		Halbendorf +	141	2.1	8.0	.	.	.	.	.	.	.	.	.	.	.	.	.	.	.	.	11.0	4.2	14.4	2.6	1.6		.	.	0.5	.	.	4.8	4.9	54.1	(78)	(-15)	10	9	.	.
		Uhyst	132	0.6	0.3	6.3	.	.	.	0.0			.	.	.	.	.	.	.	0.6	.	8.9		2.1	13.7	0.3	.	7.0	.	.	.	0.8	2.1	2.8	50.7	87	- 7	12	7	.	.
	Spree, Schöps	Königshain	220	1.8	0.7	10.4	.	.	.	0.6	.	.	.	.	.	.	.	.	.	.	.	11.6		6.2	17.3	2.5	.	4.1	.	.	.	1.2	3.4	3.5	63.3	96	- 3	12	10	.	.
		Rietschen	142	0.6	3.5	4.1	.	.	.	0.9	.	.	.	.	.	.	.	.	.	.	.	9.2		5.4	17.2	3.6	.	8.4	.	0.2	.	2.1	5.2	4.9	65.3			13	10	.	.
		Niesky	180	1.5	2.8	6.8	.	.	.	0.0	0.0	.	.	.	.	.	.	.	.	0.0	.	7.3		7.7	16.6	1.1	.	3.9	0.0	.	.	1.1	1.9	4.5	55.2	88	- 8	11	11	.	.
	Spree	Spremberg	125	.	3.0	2.1	.	.	.	1.5	0.7	.	.	.	.	.	.	.	.	.	.	7.5	.	5.9	10.0	1.7	.	8.9	.	.	.	.	8.2	5.0	54.5	96	- 2	11	10	.	.
		Kottbus (Pumpst.)	70	1.3	1.6	1.4	.	.	.	0.9	0.3	.	.	.	.	.	.	.	.	.	.	10.3	.	11.2	10.2	4.8	.	7.3	.	0.3	.	0.9	9.1	5.3	64.9	120	+11	14	10	.	.
		Preilack	62	0.3	0.5	0.7	.	.	.	1.6	0.3	0.1	.	.	.	.	.	.	.	0.1	.	10.2	.	21.3	11.3	3.6	.	7.1	.	.	.	.	3.2	3.0	63.3	129	+14	14	8	.	.
		Muckwar	85	4.6	1.7	2.6	.	.	.	1.8	.	.	.	.	.	.	.	.	.	.	.	13.1	.	5.3	13.5	2.4	.	3.0	.	.	.	3.6	7.8	10.3	69.1	123	+13	12	12	.	.
		Kalau	80	0.2	3.2	1.9	.	.	.	7.2	.	.	.	.	.	.	.	.	.	.	0.8	12.4	.	3.9	16.1	5.2	.	2.9	.	0.2	.	.	0.9	3.3	61.2	116	+ 8	13	10	.	.
		Burg *	57	0.2	0.6	0.2	.	.	.			4.3	.	.	.	.	.	.	.	0.3	0.5	10.4	.	6.3	12.5	6.2	.	7.7	.	.	.	6.0	1.2	4.1	80.5	119	+10	14	9	.	.
		Lübben (Mühlend.)	45	.	0.4	0.3	.	.	.	0.7	0.2		.	.	.	.	.	.	.	0.3		12.0	.	2.1	11.2	4.8	.	6.0	.	1.7	.	4.4	2.2	3.4	49.7	108	+ 4	14	9	.	.
		Luckau	64	.	2.7		.	.	.	2.7	0.5		.	.	.	.	.	.	.	.		12.3	.	5.5	11.7	5.1	.	8.3	.	2.1	.	5.2	2.1	2.8	61.0	122	+11	12	11	.	.
		Zützen	58	.	0.5	0.7	.	.	.	3.5	0.2	.	.	.	.	.	.	.	.	.		12.9	.	1.6	13.8	2.1	.	9.9	0.2	0.8	.	1.1	4.3	5.0	56.6	118	+ 8	14	9	.	.
		Lindenberg	108	.	1.6	0.7	.	.	.	0.3	0.6	.	.	.	.	.	.	.	.	0.2	0.1	12.9	.	1.0	14.7	0.9	.	3.7	.	.	.	8.5	5.0	6.2	57.6			14	8	.	.
		Klein Liebitz	59		0.1	0.2	.	.	.	0.6	0.2		.	.	.	.	.	.	.	.	.	13.6	.	3.9	7.1	5.2	.	8.6	.	0.8	.	.	2.0	3.0	45.3	91	- 5	12	7	.	.

+ Malschwitz

* Straupitz

1938 **Tägliche Niederschlagshöhen in Millimetern, gemessen um 7 Uhr morgens** Mai

Flußgebiet		Ort	Seehöhe m	1	2	3	4	5	6	7	8	9	10	11	12	13	14	15	16	17	18	19	20	21	22	23	24	25	26	27	28	29	30	31	Monatssumme mm	Monatssumme % d. Mittels	Abweichung v. d. Norm.	Zahl der Tage mit Niederschl. ≥0.1	Zahl der Tage mit Niederschl. ≥1.0	Zahl der Tage mit ✳ ≥0.1	Zahl der Tage mit ⊠
Havel	Spree	Friedland	45	0.0	2.1					0.2										1.7		8.6		1.7	11.1	4.1		6.6		1.9		0.6	1.6	10.2	58.4	107	+3	12	10		
		Falkenberg	56		1.3	1.2				0.0	0.8										0.0	6.6			10.0	1.0		1.5		1.0		6.3	0.5	17.0	47.2	100	0	11	9		
		Fürstenwalde	39		0.6	0.8				1.5	0.5											12.6			13.5	0.2		3.7				5.1	2.0	16.5	56.0	122	+10	11	7		
		Althartmannsdorf	37		0.9	0.5					0.0											9.9	0.1		12.1			4.8		0.1		8.1	4.0	19.4	59.9	128	+13	10	6		
		Leuenberg	116		0.4						0.1											8.4			5.9			1.9		0.1		6.6	0.2	10.0	33.6	65	-18	9	5		
		Klein Schönebeck	42			0.3				0.6	0.0											9.9			8.7	0.8		2.7	0.5	0.5		7.4	1.4	12.6	45.4	99	-1	11	6		
		Werneuchen	76	0.0	6.0	0.3					0.1	0.0										7.8			5.4	0.0		2.0	0.3	0.2		10.8	1.3	7.7	35.9	78	-10	10	6		
	Spr., Dahme	Dahme	86		1.7	2.4				0.3	0.4									0.3	1.6	6.0		2.5	8.7	2.3		2.1	0.4	0.8		11.7	3.1	5.2	49.5	108	+4	16	11		
		Wendisch-Buchholz	38		0.3	0.2				1.0	0.2	0.0								0.0		11.1		0.9	14.2	1.8		15.2		0.3		2.8	2.2	12.2	63.0	124	+12	13	8		
		Storkow	37		1.8	0.4				0.0	0.4											9.3		0.3	14.4	0.4		7.0				11.5	3.1	14.0	62.6	133	+16	11	7		
		Königswusterhausen	37	0.4	0.2	0.7					0.1											11.7		0.7	13.7	0.3		5.7	0.0	0.0		1.1	3.3	22.6	59.9	120	+10	12	6		
	Spr.	Schönow b. Bernau	67		0.2						0.1											8.9			6.5	0.1		9.2	0.4	0.1		15.5	0.7	10.1	51.7	115	+7	11	5		
		Berlin(Invalidenstr.)	35			0.0				0.0	0.0	0.0								0.0		10.7		0.0	7.6	0.0		5.4	0.0	1.3		19.0	1.4	10.3	55.7	124	+11	7	7		
	H.	Berlin-Dahlem	55			0.6				3.2	0.2											13.5			10.4	0.4		4.5	4.0	0.8		22.0	3.4	12.7	75.7	154	+27	12	8		
	Nuthe	Potsdam (Obs.)	80		0.0	1.4				0.7	0.1	0.0										6.6	1.2	6.0	9.1	0.4		3.4	3.0	0.3		7.5	6.7	10.0	50.4	99	-1	13	9		
		Jüterbog (Alt. Lager)	105	0.0	0.2	2.7				0.4	0.0	0.0									0.2	5.6	0.5	1.5	17.1	2.7		1.8	0.5	0.0		0.8	3.1	10.6	47.7	96	-2	14	8		
		Mückendorf	55	0.0	1.5	1.2				0.4	0.3	0.2								0.0	0.0	12.4		0.9	13.8	2.0		3.9	0.6	0.4		3.7	9.0	9.5	59.8	133	+15	15	9		
		Trebbin	40	0.4	0.1	0.7				0.0	0.1	0.0									2.7	3.5	0.9	0.6	6.9	0.9		2.5	3.0	0.4		4.6	2.5	17.3	47.1	98	-1	16	8		
		Treuenbrietzen	61		2.5	0.5				0.4											1.7	3.0	2.4	0.9	12.1	1.7		2.3	1.4	0.8		4.8	1.4	10.0	45.9	98	-1	15	11		
		Brück	44			0.6				0.6	0.2											2.4	1.8		10.9	1.1		2.8	2.2	0.1		5.3	0.7	11.1	40.8	87	-6	13	8		
	Hauptkanal bis Nuthe	Werder	33		0.0	1.5				1.0	0.1											6.5	1.0	2.0	10.0	0.1		3.9	3.1			5.7	7.6	2.0	44.5	84	-8	13	11		
		Brandenburg	32		0.6					1.0	0.1										0.2	4.0	3.2		7.7	0.2		2.0	3.2	0.5		9.7	0.8	4.5	36.7	69	-16	14	8		
		Schmerwitz	180		1.2	3.6				0.5	0.4										0.4	3.2	4.8	0.8	9.6	2.0		4.4	3.5	0.4		10.9	0.8	11.1	57.6	115	+8	16	10		
		Ziesar	60		0.1	1.7				0.7	0.8										0.9	3.1	7.3		8.6	1.3		5.0	2.3	0.9		5.7	1.4	9.5	49.3	105	+2	15	10		
		Krüssau	50			2.4				1.2											1.3	3.8	6.2	0.9	10.1	1.2		5.1	0.6	0.1		7.4	2.5	7.7	44.5	93	-2	14	11		
		Genthin	37			7.6				0.2	0.1	0.2									3.1	3.6	5.1		9.6			5.1	3.8			3.5	1.7	2.8	39.6	83	-8	13	10		
		Sydow	31																		2.5	3.1	5.1	4.5	5.7			4.5	2.6			0.5	0.2	5.5	42.2	98	-1	10	9		
		Rathenow	27		0.1	0.4				0.3	0.1	0.2								0.8	1.4	3.4	5.8	0.8	7.4	0.1		2.9	2.0	0.5		9.4	10.4	4.3	48.7	116	+7	16	9		
	Hauptkanal	Velten	35		0.8	1.4					0.4											10.6			7.4			3.5	0.4			27.5	2.1	12.0	66.1	150	+22	10	7		
		Damme	37							0.2	0.4	0.4									0.1	3.9	4.8		4.7			3.7	0.8	0.4		16.9	10.9	5.8	52.9	120	+3	13	7		
	Rhin	Neuruppin	42		1.0						0.2	0.2									0.2	6.7	0.9		4.8			2.2	4.8	3.2		42.5	15.4	8.6	90.7	206	+47	13	9		
		Fehrbellin	40		3.9						0.7	0.9										0.9	1.6		5.9			3.2	0.6	3.0		36.6	5.7	9.4	72.4	181	+32	12	8		
		Neu-Glienicke	95		1.0						0.8											7.4	0.8		6.2			3.3	1.0	0.3		29.0	8.3	17.7	75.8	154	+27	11	8		
		Michaelisbruch	25		0.2	0.9				0.3	0.0	0.0								0.7	0.7	2.9	3.3		6.3			3.4	0.5	1.6		11.6	16.2	8.1	56.7	138	+16	14	8		
		~~Ebereschenhof~~ +	31		0.5	0.3				0.4	0.2											7.5	0.3		7.1			2.9	1.0	1.5		22.0	8.1	11.0	62.8	149	+21	13	8		
	Havel	Freyenstein	80							2.0	0.5										1.0	5.4	1.2		6.2			3.8	1.1	1.4		4.0	20.4	15.5	62.5	130	+15	12	11		
		Wittstock	66	0.2	0.8					2.6	1.4									0.0	1.3	4.4	0.8	0.0	8.4			3.4	1.5	0.8		6.0	19.4	14.2	65.8	146	+21	14	10		
		Kyritz	44		0.1	0.7					0.0	0.2									1.7	3.4	3.0		6.5			3.8	2.5	0.2		23.0	17.2	17.3	80.0	191	+38	13	9		
		Havelberg	40			0.5				0.0	0.8										3.6		3.0	3.6	2.8			3.8	7.9	5.1		2.6	8.9	9.2	75.8	102	+1	12	10		
Mündung bis Havel	Stepenitz	Meyenburg	86							1.1											6.9	2.2			5.1				5.3	2.9		13.9	28.5	12.0	77.9	147	+27	9	9		
		~~Gülitz~~ *	60		0.1						0.0										2.6	5.7	0.7		4.3			4.4	2.5	0.2		0.0	29.1	12.4	62.0	132	+15	10	7		
		Pritzwalk	66		1.0																2.6	5.5	2.0		12.6			5.2	4.0				25.0	12.1	70.0	149	+23	9	9		
		Perleberg	31		0.1																8.5	3.8	0.3		6.0			7.7	2.7			17.5	5.5	21.5	73.6	150	+25	10	8		
		Wittenberge	23			0.6															12.6	1.5	0.5		5.0			8.9	1.6			2.8	16.5	17.0	67.0	143	+20	10	8		
	Aland	Gardelegen	44							0.2	0.3										8.0	0.3	5.5	3.0	13.5			11.5	1.5			7.8	0.5	1.5	47.6	101	+1	12	8	2	
		Güssefeld	40							0.3	0.7										15.0	0.3	4.4	2.8	4.6			13.4	3.6			1.9	0.2	5.4	52.6	105	+3	12	8	2	
		Großschwechten	33							0.4	1.1	0.1									5.1	2.9	1.9	0.5	8.2			5.5	2.9	2.6		4.5	3.5	15.5	54.7	130	+13	14	11	1	

+ Grünefeld
* Grabow

1938 **Tägliche Niederschlagshöhen in Millimetern, gemessen um 7 Uhr morgens** Mai

Flußgebiet		Ort	Seehöhe m	1	2	3	4	5	6	7	8	9	10	11	12	13	14	15	16	17	18	19	20	21	22	23	24	25	26	27	28	29	30	31	Monatssumme mm	% d. Norm.	Abweichung v. d. Norm	Zahl der Tage mit Niederschl. ≥0.1	≥1.0	≥0.1	☒
Mündung bis Havel	A. Elbe	Seehausen (Altm.)	21	.	.	.	.	.	.	.	1.6	.	.	.	.	.	.	.	.	.	6.8	1.2	.	1.2	8.3	.	.	7.8	1.5	1.2	.	1.2	12.7	18.4	61.9	129	+14	11	11	.	.
		Wendisch Warnow	35	.	0.2	0.3	.	.	.	.	.	.	.	.	.	.	.	.	.	.	13.2	1.9	1.0	.	4.0	.	.	.	.	.	.	17.2	11.7	17.1	66.6	140	+20	9	9	.	.
		Lenzen	17	.	.	.	.	.	.	.	.	.	.	.	.	.	.	.	.	.	21.8	1.6	.	2.7	4.2	.	.	9.3	5.4	.	.	6.4	11.2	12.0	94.6	193	+46	9	9	.	.
	B. Elde	Röbel	65	3.4	1.4	.	.	.	.	.	0.2	.	.	.	.	.	.	.	.	.	0.9	10.8	0.8	.	9.5	.	.	2.3	1.5	2.6	.	7.8	3.3.5	13.5	83.2	189	+39	13	10	.	.
		Waren	68	.	0.2	.	.	.	.	.	1.7	0.4	.	.	.	.	.	.	.	0.9	0.7	14.5	0.3	.	5.4	.	.	3.1	1.2	3.5	.	.	15.9	15.0	62.8	143	+19	13	6	.	.
		Plau	63	.	.	.	.	.	.	.	.	.	.	.	.	.	.	.	.	.	.	.	.	.	.	.	.	.	.	.	.	.	.	.	.	.	.	.	.	.
		Redlin	57	.	.	.	.	.	.	.	0.5	0.1	.	.	.	.	.	.	.	.	3.9	3.4	.	.	3.3	.	.	4.6	2.2	2.4	.	.	22.3	17.2	64.3	148	+21	10	8	1	.
		Hohenviecheln	50	1.9	.	.	.	.	.	.	0.1	.	.	.	.	.	.	.	.	.	10.1	1.7	0.1	0.1	.	.	.	8.2	1.8	3.2	.	.	9.7	6.0	42.9	91	-4	11	8	.	.
		Schwerin	52	.	.	.	.	.	.	.	0.1	0.0	.	.	.	.	.	.	.	3.7	11.2	.	0.9	.	0.2	.	.	8.7	3.0	3.1	1.0	.	16.6	9.1	57.6	131	+14	11	8	.	.
		Friedrichsmoor	40	.	.	.	.	.	.	.	.	.	.	.	.	.	.	.	.	.	12.0	2.8	2.0	.	2.0	.	.	9.5	4.5	.	.	2.6	21.0	12.0	68.4	142	+20	9	9	.	.
		Grabow	30	.	.	.	.	.	.	.	.	.	.	.	.	.	.	.	.	.	12.4	2.5	.	1.1	7.2	.	.	7.8	4.4	.	.	(2.0)	13.7	19.3	70.4	135	+18	9	9	.	.
		Dömitz	15	.	.	1.5	.	.	.	.	0.4	0.0	.	.	.	.	.	.	.	.	13.5	1.7	1.6	1.2	3.8	.	.	7.9	4.2	2.8	.	9.3	10.1	23.3	81.1	156	+32	13	12	.	.
	C. Jeetzel	Beetzendorf	40	.	.	.	.	.	.	.	.	.	.	.	.	.	.	.	.	.	8.7	.	3.5	.	8.3	.	.	12.2	6.3	7.3	.	6.2	0.2	8.9	55.6			9	8	.	.
		Klötze	55	.	.	0.2	.	.	.	.	0.8	.	.	.	.	.	.	.	.	.	8.2	.	5.0	1.3	3.2	.	.	9.4	3.3	.	.	7.4	0.4	7.2	46.4	108	+3	11	8	.	.
		Salzwedel	23	.	.	.	.	.	.	.	0.7	0.1	.	.	.	.	.	.	.	.	12.2	0.7	2.4	0.1	9.6	.	.	9.8	1.7	.	.	2.6	0.1	11.7	51.1	106	+3	12	7	2	.
		Arendsee	28	.	0.3	.	.	.	.	.	1.5	0.3	.	.	.	.	.	.	.	.	13.9	1.1	0.8	2.9	5.8	.	.	12.2	1.2	0.2	.	12.0	3.1	10.3	65.8	137	+18	14	10	.	.
		Schnega	50	.	.	.	.	.	.	.	0.2	0.6	.	.	.	.	.	.	.	.	10.6	0.1	2.0	0.8	7.1	.	.	9.1	1.0	.	.	9.2	1.9	10.1	52.7	110	+5	12	8	.	.
		Lüchow	18	.	0.3	.	.	.	.	.	0.6	0.2	.	.	.	.	.	.	.	.	12.3	0.4	1.3	2.1	7.2	.	.	9.2	1.7	.	.	4.8	3.4	8.9	52.4	119	+8	13	3	.	.
	D. Sude	Hagenow	25	0.9	.	0.2	.	.	.	.	0.6	0.8	.	.	.	.	.	.	.	.	10.7	0.8	.	.	3.3	.	.	9.8	4.3	0.4	.	13.3	17.8	14.5	77.4	165	+30	13	7	.	.
		Lübtheen	15	0.0	.	0.5	.	.	.	.	0.4	0.2	.	.	.	.	.	.	.	.	11.3	0.3	0.4	0.8	2.7	.	.	11.6	5.9	6.7	.	12.9	9.4	27.6	90.9	189	+43	14	8	1	.
		Kloddram	180																																					
		Zarrentin	40	.	.	.	.	.	.	.	0.0	0.4	.	.	.	.	.	.	.	1.0	9.2	0.4	0.2	0.5	7.2	.	.	11.9	4.2	0.9	.	9.1	15.6	11.7	66.3	144	+20	13	8	.	.
	E. Elbe	Büchen	18	5.4	.	0.7	.	.	.	.	0.2	.	.	.	.	.	.	.	.	0.7	9.1	.	.	.	0.2	.	.	9.9	2.3	1.0	.	13.8	11.7	26.2	80.6	183	+37	12	8	.	.
		Lauenburg	45	1.7	0.0	0.3	.	.	.	0.0	0.9	0.0	.	.	.	.	.	.	.	.	6.9	0.0	0.0	0.0	0.7	.	0.0	10.6	4.0	0.1	.	12.9	0.2	21.6	61.9	128	+14	11	6	.	.
	F. Jlmenau	Uelzen (Luisenstr.)	38	.	.	.	.	.	.	.	1.7	.	.	.	.	.	.	.	.	.	7.2	.	0.5	0.6	2.7	.	.	11.3	3.5	.	.	19.3	2.4	10.9	70.1	143	+21	10	8	1	.
		Velgen	85	0.2	0.0	0.2	.	.	.	.	1.0	0.8	.	.	.	.	.	.	.	0.0	6.6	.	.	0.4	1.2	.	0.4	8.9	2.0	0.2	.	17.2	3.5	17.0	59.6	119	+10	14	8	.	.
		Lüneburg (Schildsteinweg)	38	.	.	0.4	.	.	.	.	.	0.0	.	.	.	.	.	.	.	.	10.4	.	.	.	1.3	.	0.5	8.6	7.8	0.0	.	10.2	0.9	15.0	55.1	122	+10	9	6	.	.
		Hohenfier	64	.	0.1	.	.	.	.	.	1.4	3.9	.	.	.	.	.	.	.	.	3.2	.	2.0	.	.	.	.	3.1	0.1	0.1	.	2.5	.	6.8	23.2	52	-22	10	7	1	.
		Dahlenburg	35	.	.	.	.	.	.	.	.	1.0	.	.	.	.	.	.	.	.	11.5	.	.	.	1.6	.	.	10.8	2.5	.	.	6.8	1.0	21.2	56.4	118	+8	8	8	1	.
	G. Stör bis Jlmenau	Stöckte	3	2.9	.	.	.	.	.	.	.	0.1	.	.	.	.	.	.	.	.	11.0	.	.	.	.	.	0.2	12.1	3.4	7.2	.	9.4	4.8	9.9	61.0	130	+14	10	8	1	.
		Sahrendorf-Schätz.	70	.	.	0.1	.	.	.	.	1.6	0.4	.	.	.	.	.	.	.	0.0	10.5	0.1	.	.	0.1	.	3.4	5.6	4.8	.	.	21.1	1.9	14.3	63.9	123	+12	12	6	1	.
		Reinbek	9	.	.	.	.	.	.	.	0.5	0.6	.	.	.	.	.	.	.	.	13.2	.	.	.	.	.	1.1	10.4	1.9	2.4	.	11.1	1.5	25.6	68.3	134	+17	10	8	1	.
		Bargteheide	43	0.6	0.2	.	.	.	.	0.1	1.5	1.9	0.0	.	.	.	.	.	.	0.0	9.8	0.3	0.0	0.0	.	.	0.5	9.2	0.8	1.3	.	15.3	10.5	21.8	73.8	148	+24	14	8	1	.
		Hamburg-Fuhlsbütt.	40	0.1	0.1	1.2	.	.	.	0.0	0.7	1.3	.	0.0	.	.	.	.	.	0.0	8.9	0.1	0.0	.	.	.	2.0	4.5	2.0	0.3	.	8.8	2.8	26.1	58.9			14	9	.	.
		Harbg.-Wilhelmsb.	17	0.1	.	0.7	.	.	.	0.0	0.8	0.0	.	.	.	.	.	.	.	0.0	2.9.6	.	.	.	0.0	.	4.5	2.4	0.9	0.0	.	11.6	3.4	15.5	69.5	122	+13	10	6	.	.
		Sauensiek	40	.	.	.	.	.	.	.	0.1	0.3	.	.	.	.	.	.	0.0	0.0	13.8	0.1	0.0	.	.	.	1.6	7.1	1.0	0.5	.	10.9	2.0	24.9	56.3	104	+2	11	7	1	.
		Estebrügge	1	0.1	0.1	0.3	.	.	.	0.1	1.4	0.2	0.1	0.1	.	.	.	.	0.0	.	10.8	0.2	0.0	.	.	.	2.2	1.0	1.5	0.1	.	14.3	6.5	17.0	56.0	102	+1	11	8	.	.
		Stade	20	1.7	.	0.4	.	.	.	0.4	2.7	0.6	0.5	.	.	.	.	.	.	4.8	12.7	.	.	.	.	.	0.3	1.2	2.3	0.4	.	13.0	6.9	16.4	63.7	110	+6	15	9	.	.
		Rantzau	10	.	0.0	.	.	.	.	0.3	2.1	0.4	0.0	0.0	.	.	.	.	0.0	7.8	10.1	0.5	.	.	.	.	3.2	3.1	4.6	.	.	10.7	6.2	19.7	68.7	135	+18	12	9	1	.
		Nindorf	1	.	.	.	.	.	.	0.3	2.9	.	.	.	.	.	.	.	.	0.5	15.3	.	.	.	.	.	.	2.9	0.8	.	.	11.5	3.4	22.1	59.7	110	+6	9	6	.	.
		Glückstadt	3	.	.	.	.	.	.	1.2	0.8	0.6	.	.	.	.	.	.	.	1.7	11.2	1.4	0.2	0.1	.	.	.	7.9	0.1	.	.	9.4	0.4	23.0	52.0	102	+1	13	9	.	.
	H. Stör	Neumünster	21	.	0.7	.	.	.	.	0.3	0.6	0.8	0.2	.	.	.	.	.	.	2.0	6.8	2.5	0.0	0.0	.	.	0.4	6.6	1.5	0.4	.	6.9	3.8	8.0	47.3	95	-3	15	8	.	.
		Seth	33	.	0.0	.	.	.	.	.	2.2	1.1	.	.	.	.	.	.	.	1.3	18.8	0.2	0.1	.	.	.	0.2	8.5	2.7	0.5	.	16.2	9.1	12.8	73.7			13	9	.	.
		Bramstedt (Bad)	10	.	0.2	.	.	.	.	1.0	7.8	1.0	0.0	.	.	.	.	.	.	4.9	7.6	0.1	0.0	.	.	.	1.7	4.9	1.3	0.6	.	13.3	5.5	16.6	60.5	116	+9	14	11	1	.
		Itzehoe	14	0.0	0.2	.	.	.	.	0.8	1.2	1.6	0.0	.	.	.	.	.	.	0.5	12.6	0.8	0.0	.	.	.	1.0	2.4	0.5	.	.	11.2	2.0	12.1	46.9	90	-5	13	8	1	.
		Christinenthal	20	.	2.3	.	.	.	.	1.1	1.5	1.1	0.2	.	.	.	.	.	.	0.7	11.8	2.0	.	.	.	.	1.8	2.3	3.3	.	.	9.8	3.9	23.6	65.4	128	+14	14	12	1	.
	I. Elbe	Freiburg a. E.	3	.	0.1	.	.	.	.	.	1.3	0.3	0.9	.	.	.	.	.	2.2	0.5	10.5	0.7	0.0	0.0	.	.	0.1	1.6	0.6	.	.	2.8	7.2	13.4	42.2	84	-8	14	7	.	.

1938 **Tägliche Niederschlagshöhen in Millimetern, gemessen um 7 Uhr morgens** Mai

Flußgebiet		Ort	Seehöhe m	1	2	3	4	5	6	7	8	9	10	11	12	13	14	15	16	17	18	19	20	21	22	23	24	25	26	27	28	29	30	31	Monatssumme mm	% d. Norm.	Abweichung v. d. Norm.	Zahl der Tage mit Niederschl. ≥0,1	≥1,0	Schnee ≥0,1	Gewitter
Von der Elbe bis zur Weser																																									
Hannoversche Küste (Elbe-Weser)	Oste	Elsdorf	30	0.1							1.0			0.0						7.4	14.6	0.1					0.9	1.1	2.2			26.4	5.8	17.6	91.2	127	+15	11	8	1	
		Selsingen	22			0.3					1.4	1.0									17.0						0.9	2.0	3.4			23.5	3.5	8.6	61.6	106	+4	10	8	1	
		Bremervörde	6	0.6		1.1				0.0	1.4	0.1	0.6						0.0	0.0	16.0	0.1	0.0					0.8	2.5			12.7	9.0	15.8	60.7	107	+4	11	7	1	
		Neuhaus a. Oste	2								0.2	0.5								2.2	12.8	1.0					0.7	1.1	0.8			14.0	1.0	13.0	47.3	86	-8	11	7		
	Nordsee	Steinau	1	0.0						0.3	0.5	0.6	0.3	0.1					5.8	1.3	11.9	0.8					0.1	0.7	2.6	0.3		11.7	1.7	17.8	56.5	105	+3	16	7		
		Lamstedt	25	0.3							0.1	1.6	0.1						5.0		11.6							1.2	1.6			13.1	2.3	13.6	50.5	79	-74	11	8		
		Altenbruch	4								1.8	0.4	0.2						1.9		13.2	1.9					0.9		1.8			11.2	2.2	12.6	48.1	96	-2	11	8		
		Altenwalde	8							0.0		0.0							3.4		13.2	1.9					0.9		1.8	1.2		11.6	2.5	7.5	44.0	88	-6	9	8		
		Feldsating	2	0.1						0.5	0.5	0.1							2.7	0.3	14.2	1.1	0.2				0.9	5.7	3.5			20.0	2.0	10.8	61.8	112	+7	15	8	1	
		Köhlen	12	0.1		0.1				0.3	1.2	0.3	0.5		0.3				4.6	3.0	10.6		0.1				0.1	0.5	2.9	0.7		9.8	10.4	10.6	56.1	102	+1	18	8		
		Bremerhaven	4	0.3		0.0				0.1	0.9	1.7	0.2						3.7	0.7	11.9	0.3	0.1				0.2	0.8	9.0	0.0		13.9	3.0	16.8	63.6	118	+10	16	7		
Weser																																									
Werra	Werra	Saargrund	540	3.0	0.2	1.7	3.4														1.2		5.9	16.0	1.5	0.6	0.1	10.0	3.4	7.4		2.3	14.6	13.3	78.6	100	0	16	13		
		Hildburghausen	381	7.0		3.7	4.0																7.6	12.5	0.8	0.5		6.7	4.2	1.7		3.0	8.5	10.9	71.1	125	+14	13	11		
	Schleuse	Unterneubrunn	460	5.5	5.7	4.5															0.8		7.8	13.4	0.3	0.3		13.3	1.2	0.9		0.5	9.5	20.5	84.2	117	+12	14	9		
		Frauenwald	745	4.6	3.8	7.4	5.7														0.6		9.1	35.5	2.4	3.7	0.1	10.5	5.2	0.9		3.2	11.3	24.8	128.8	153	+45	16	13	1	
		Schleusingen	414	5.6	0.2	0.8	1.0														0.5		6.7	11.6	0.9	0.9		10.6	6.8	1.6		2.9	11.4	11.6	72.8	121	+13	15	10		
		Schmiedefeld	720	4.9	2.5	3.3	3.9														0.4		8.3	10.9	2.3	1.3	0.1	10.7	6.9	1.8		7.7	16.5	16.3	100.0	119	+16	16	14		
	W.	Tachbach	355	7.0		3.7	1.8														0.2		9.9	12.6	0.4	0.3		13.8	4.7	0.6		3.7	4.3	15.9	78.3	140	+22	14	10		
	Hassel	Suhl	440	3.2	0.5	1.2	0.6														0.4		8.1	8.7	0.2			13.4	4.3			2.5	9.1	14.9	67.1	100	0	13	9		
		Oberschönau	515	9.8	2.9	1.6	7.2															0.0	14.1	22.5	10.3	4.5		16.7	5.3	3.2		5.4	5.9	12.8	116.2	154	+41	14	14		
		Kühndorf	456	2.4	10.5	5.5																	16.4	15.8	9.7	20.9	6.8	7.9	5.6		7.1	8.1		110.7	191	+53	12	12		
	Hörsel bis Hassel	Henneberg	416	8.2		3.9	0.4																18.1	15.5	4.2			7.7	4.9	1.2		3.8	5.1	5.9	78.3	158	+29	12	11		
		Meiningen	308	8.2		6.0	7.0																18.0	20.3	4.0	2.1	0.4	8.8	3.8	0.6		7.0	6.2	9.0	101.4	181	+45	14	12		
		Geba	670	7.8		5.8																	19.3	7.8	15.3	16.4	4.2	2.2	2.6		7.9	5.7	14.3	112.6	194	+55	13	13		
		Schmalkalden	330	3.6	0.1	0.5																	15.9	12.5	0.9	7.5	0.3	12.5	7.1	0.1		5.2	5.4	8.3	78.9	132	+19	14	9		
		Roßdorf	400	6.3	0.3	5.9	4.9																18.5	28.2	6.7	6.7	2.6	8.6	2.2	0.3		7.2	8.5	16.1	123.0	212	+65	15	13		
		Brotterode	580	10.3	4.4	3.8	1.3																19.2	25.0	5.3	1.7	1.3	16.3	7.8	0.1		5.0	7.4	7.8	116.7	144	+38	15	14		
		Inselsberg	916	11.8	6.3	4.5	1.3				0.1	0.1								0.0	0.0		21.1	31.8	11.5	4.2	0.7	16.2	9.0	0.2		4.8	11.6	11.7	147.4			17	13		
		Breitungen	250	4.8		4.8	2.7																18.1	38.2	12.2	7.4	1.2	15.2	5.3			6.0	8.7	7.6	132.7	242	+88	13	13		
		Salzungen	253	7.0		3.1	0.9																22.2	34.4		8.5	3.7	10.8		2.7			9.2	6.9	109.4	196	+53	11	10		
		Vacha	240	4.5		4.1	6.1																18.0	31.2	6.4	3.4	3.6	4.8	7.3	0.2		2.9	5.3	2.4	96.2	163	+37	14	13		
		Tann	370	4.0		3.0																	19.1	26.0	6.2		4.9	9.0	2.1			4.0	7.9	18.5	104.7	184	+41	11	11		
		Rasdorf	320	18.5	13.6	1.7	2.5																10.2	21.2	1.4	1.1	3.3	3.5	2.8			5.2	20.2	7.4	112.6	176	+49	14	14		
		Heringen	230	6.7		2.3	7.6																20.5	41.0	3.9	2.2	1.2	7.2	2.4	0.8		2.3	5.4	6.6	110.8	198	+55	14	13		
		Marksuhl	246	18.3		2.0																	20.6	26.0	2.6	5.2	3.8	11.3	4.7		0.4	4.3	5.1	4.7	109.0	197	+52	13	12		
		Frauenborn	295	16.2		0.4	1.8																23.6	28.5	1.9	3.4	3.5	9.4	2.8	0.3		5.2	5.3	13.5	115.8	190	+15.5	14	12		
	Hörsel	Tabarz	394	19.9	6.7	7.7	2.2																21.8	42.9	18.2	4.1	0.2	21.2	6.<			7.1	12.7	13.6	185.0	234	+106	14	13		
		Gotha	330	26.0	1.3	4.3	1.3				0.0										1.7		16.2	35.0	8.3	2.2	0.2	12.8	1.-	0.3		7.2	1.5	2.7	122.7	215	+66	16	14		
		Großenbehringen	281	45.9	1.2	2.3	0.8																21.3	35.2	8.6	3.7	0.3	4.1	2.3	0.5		1.6	2.5	4.0	137.3	229	+77	15	12		
		Eisenach	222	14.2	0.7	8.5	0.2																18.7	29.8	2.5	0.5	1.9	8.2	3.1	0.1		6.7	4.5	7.4	100.4	174	+42	15	11		
	Vereinig. b. Hörsel	Frankenroda	180	38.1	0.9	1.1																	17.5	28.7	2.5	0.4	2.4	5.4	3.5	0.4		4.4	5.4	6.6	117.3	202	+59	14	11		
		Eschwege	186	28.5	0.1	2.2																	19.2	21.9	2.3	8.6	2.2	3.2	1.8			3.0	3.4	4.3	100.7	184	+46	13	12		
		Wichmannshausen	203	23.3	0.7	1.9																	19.9	29.8	3.7	5.1	2.9	5.0	2.7	0.2		4.0	6.5	6.3	112.0	197	+55	14	12		

1938 **Tägliche Niederschlagshöhen in Millimetern, gemessen um 7 Uhr morgens** Mai

Flußgebiet		Ort	Seehöhe m	1	2	3	4	5	6	7	8	9	10	11	12	13	14	15	16	17	18	19	20	21	22	23	24	25	26	27	28	29	30	31	Monatssumme mm	Monatssumme % d. Norm.	Abweichung v. d. Norm.	Zahl der Tage mit Niederschl. ≥0.1	Niederschl. ≥1.0	✳ ≥0.1	⊠
Werra	Vereinig. b. Hörsel	Groß Almerode	350	35.0	0.4	3.5	·	·	·	·	0.2	·	·	·	·	·	·	·	·	·	·	·	19.0	39.6	3.6	9.6	3.3	2.3	1.3	·	·	2.4	3.4	12.6	130.8	211	+69	14	12	·	·
		Witzenhausen	136	23.0	·	·	·	·	·	·	0.0	·	·	·	·	·	·	·	·	·	·	·	15.6	31.6	2.2	3.1	1.0	3.3	1.9	·	·	3.7	0.3	8.5	94.2	184	+43	11	10	·	·
		Hannov. Münden	125	12.4	2.2	·	·	·	·	·	·	·	·	·	·	·	·	·	·	·	·	·	15.9	30.4	1.5	0.2	3.0	2.4	·	·	·	2.3	5.2	5.7	80.7	153	+24	11	10	·	·
Fulda	Schlitz bis Quelle	Wasserkuppe	923	9.2	·	9.9	6.0	·	·	·	0.0	·	·	·	·	·	·	·	·	·	·	·	12.0	47.6	4.4	0.0	4.7	10.4	6.2	0.1	·	10.3	7.7	20.4	148.9	199	+74	13	12	7	·
		Gersfeld	512	3.8	·	2.7	1.4	·	·	·	·	·	·	·	·	·	·	·	·	·	·	·	13.6	26.6	1.4	0.1	2.9	5.3	3.9	·	·	4.4	10.1	21.1	99.3	137	+27	13	12	·	·
		Oberkalbach	375	0.2	·	2.3	1.8	·	·	·	·	·	·	·	·	·	·	·	·	0.0	·	·	20.3	33.7	1.8	0.1	2.1	3.2	2.9	0.0	·	4.7	11.2	12.3	96.6	142	+29	13	11	·	·
		Fulda	330	2.8	·	2.5	1.4	·	·	·	0.0	·	·	·	·	·	·	·	0.0	·	0.0	·	17.2	24.0	0.7	0.7	1.9	1.1	2.5	0.3	·	4.2	7.9	13.2	80.0	131	+13	14	11	·	·
		Grebenhain	436	2.1	0.3	1.3	1.4	·	·	·	·	·	·	·	·	·	·	·	0.3	·	0.8	·	13.3	24.0	3.3	0.6	1.2	·	5.8	·	0.3	2.4	22.6	15.2	95.3	122	+20	16	11	·	·
	Schlitz	Hosenfeld	380	1.6	0.2	1.0	1.6	·	·	·	·	·	·	·	·	·	·	·	0.0	·	0.5	·	16.1	17.4	10.3	0.4	7.1	0.2	3.1	·	·	5.1	11.5	11.6	81.7	139	+23	15	11	·	·
		Lauterbach-Süd	295	3.2	0.3	2.1	3.0	·	·	·	·	·	·	·	·	·	·	·	·	·	·	·	14.0	24.7	3.1	0.5	1.9	0.1	2.2	·	·	3.9	9.1	16.8	84.3	135	+22	14	11	·	·
		Salzschlirf	242	3.1	·	5.6	·	·	·	·	·	·	·	·	·	·	·	·	·	·	·	·	24.0	20.0	2.1	1.2	1.8	1.1	2.9	·	·	4.1	6.1	13.1	85.1	149	+28	12	12	·	·
		Schlitz	238	4.2	0.2	3.0	1.3	·	·	·	·	·	·	·	·	·	·	·	0.0	·	·	·	20.1	30.0	1.2	0.4	2.6	0.1	2.7	·	·	3.2	6.0	12.0	87.6	149	+28	14	11	·	·
	Eder bis Schlitz	Solms	216	4.8	0.8	1.6	·	·	·	·	·	·	·	·	·	·	·	·	·	·	·	·	·	16.1	26.3	6.4	0.7	1.0	1.9	2.1	·	·	·	5.6	7.4	75.3	144	+19	12	10	·	·
		Hersfeld (Kurpark)	202	1.0	0.8	4.6	0.5	·	·	·	0.0	·	·	·	·	·	·	·	·	·	·	·	17.0	26.7	2.2	0.8	2.5	4.2	2.5	0.0	·	3.3	6.8	10.3	89.6	142	+27	14	11	·	·
		Neuenstein	293	1.6	·	8.0	0.9	·	·	·	·	·	·	·	·	·	·	·	·	·	·	·	19.7	25.0	1.5	1.0	2.0	0.5	1.5	·	·	4.0	6.2	6.7	89.6	141	+26	13	11	·	·
		Elters	435	6.4	·	3.1	0.2	·	·	·	·	·	·	·	·	·	·	·	·	·	0.1	·	18.9	34.0	2.1	0.2	2.7	6.1	3.4	0.6	·	3.1	7.6	16.1	105.2	155	+37	15	11	·	·
		Hünfeld	260	0.8	0.3	1.8	0.6	·	·	·	·	·	·	·	·	·	·	·	0.0	·	·	·	13.8	27.3	2.3	0.2	3.0	3.1	2.3	·	·	3.4	7.7	13.6	91.2	165	+36	14	11	·	·
		Friedewald	385	3.7	0.2	3.2	1.2	·	·	·	0.0	·	·	·	·	·	·	·	·	·	·	·	27.0	36.0	2.6	·	6.9	7.3	3.1	·	·	3.0	7.3	5.4	109.1	179	+48	13	12	·	·
		Ziebach	260	10.3	0.2	2.7	0.9	·	·	·	·	·	·	·	·	·	·	·	·	·	·	·	16.4	34.6	3.2	0.7	3.0	4.8	1.3	0.0	·	2.9	2.6	4.5	90.3	142	+27	13	11	·	·
		Seifertshausen	280	16.0	0.2	2.2	0.3	·	·	·	·	·	·	·	·	·	·	·	·	·	·	·	17.4	25.1	4.8	0.3	1.6	4.5	3.6	0.3	·	2.4	3.1	5.4	94.0	137	+34	15	12	·	·
		Rengshausen	300	9.2	0.3	2.2	·	·	·	·	0.0	·	·	·	·	·	·	·	·	·	·	·	13.1	44.1	3.6	1.9	4.2	0.1	3.4	·	·	3.9	2.5	4.0	103.1	167	+39	13	11	·	·
		Spangenberg	300	16.3	0.3	1.1	·	·	·	·	·	·	·	·	·	·	·	·	·	·	·	·	16.9	31.9	0.3	2.3	3.4	1.8	6.9	·	·	4.1	2.2	9.0	97.7	163	+38	13	11	·	·
		Melsungen (A. Keßb.)	190	13.6	0.4	1.3	·	·	·	·	·	·	·	·	·	·	·	·	0.1	·	·	·	14.3	32.1	1.2	3.0	3.3	0.1	4.3	0.1	·	3.3	1.4	4.4	88.7	165	+35	15	11	·	·
	Eder	Erndtebrück	495	·	7.8	0.1	0.1	·	·	·	·	·	·	·	·	·	·	·	0.3	·	3.1	·	4.9	11.1	·	1.8	7.4	1.2	3.3	0.1	2.1	3.1	10.0	10.0	63.2	83	−13	16	12	·	·
		Girkhausen	485	8.0	1.8	3.8	·	·	·	·	·	·	·	·	·	·	·	·	3.0	·	1.8	·	6.8	18.9	1.0	·	3.3	2.2	1.3	·	2.0	2.4	5.5	10.8	79.6	108	+6	15	13	·	·
		Berleburg	420	14.2	2.8	2.3	·	·	·	·	·	·	·	·	·	·	·	·	7.0	·	1.8	·	6.7	14.8	11.2	·	3.6	1.3	4.0	·	3.3	1.8	3.3	14.9	93.4	120	+16	15	15	1	·
		Hatzfeld	350	11.8	0.8	2.4	0.1	·	·	·	·	·	·	·	·	·	·	0.1	1.2	·	1.8	·	11.6	15.8	6.5	0.4	0.1	0.3	0.3	·	·	2.3	8.1	7.1	71.3	120	+12	17	10	·	·
		Osterfeld	383	7.2	4.1	2.3	·	·	·	·	·	·	·	·	·	·	·	·	2.2	·	2.0	·	12.1	18.9	4.3	·	·	1.2	0.9	·	·	7.8	2.5	2.1	67.8	113	+8	13	12	·	1
		Winterberg	650	9.3	1.6	4.2	0.2	·	·	·	·	0.3	·	·	·	·	·	·	0.5	·	2.3	·	5.7	23.6	2.0	·	2.3	0.3	1.1	·	0.3	3.4	5.4	16.8	90.1	101	+1	17	12	1	1
		Hallenberg	400	1.3	·	2.0	·	·	·	·	·	·	·	·	·	·	·	·	0.6	·	·	·	3.4	22.1	2.8	0.2	·	·	2.6	·	2.1	2.2	6.3	3.6	68.4	113	+8	12	10.	1	·
		Medebach	405	12.0	0.6	2.1	·	·	·	·	·	·	·	·	·	·	·	·	0.6	·	0.8	·	5.4	22.5	·	·	1.6	·	·	·	·	2.2	9.3	6.1	63.0	105	+3	11	8	·	·
		Fürstenberg (Kr. Eisenberg)	415	12.2	1.0	2.5	·	·	·	·	·	0.0	·	·	·	·	·	·	0.2	·	0.3	·	1.8	28.4	5.0	0.4	0.2	·	3.5	·	0.0	3.8	3.6	5.6	73.1	128	+16	14	10	·	·
		Frankenau	430	11.3	1.5	2.3	·	·	·	·	·	·	·	·	·	·	·	·	0.2	·	·	·	8.1	26.8	3.6	0.1	·	0.1	3.8	0.0	·	2.3	4.2	3.3	70.8	129	+16	13	10	·	·
		Korbach	368	22.2	0.1	1.5	·	·	·	·	·	·	·	·	·	·	·	·	0.4	·	·	·	4.5	29.0	6.6	0.5	1.1	0.0	1.6	·	·	3.0	2.2	3.1	76.4	138	+21	13	10	·	·
		Alraft	293	22.3	0.8	1.5	·	·	·	·	·	·	·	·	·	·	·	·	·	·	·	·	8.9	29.2	5.1	1.3	0.5	·	1.3	·	·	3.3	2.2	1.1	77.5	139	+22	12	10	·	·
		Edersee	235	16.0	0.4	2.0	·	·	·	·	·	·	·	·	·	·	·	·	0.3	·	·	·	9.0	23.6	3.5	0.8	0.5	·	1.8	·	·	2.8	3.7	3.2	74.2	142	+22	13	9	·	·
		Elberberg	320	22.2	1.2	1.3	·	·	·	·	·	·	·	·	·	·	·	·	·	·	·	·	12.6	37.4	1.9	2.0	1.0	·	2.0	·	·	4.2	3.9	5.6	94.9	211	+70	12	12	·	·
		Fritzlar	190	28.4	·	2.4	·	·	·	·	·	·	·	·	·	·	·	·	0.1	·	0.1	·	8.9	41.1	8.5	2.6	1.4	·	5.5	·	·	7.2	2.3	5.5	112.0	206	+59	13	11	·	·
	Eder, Schwalm	Meiches	467	6.6	0.8	1.0	3.5	·	·	·	·	·	·	·	·	·	·	·	0.0	·	·	·	14.3	27.2	6.6	0.4	1.2	0.3	3.4	0.1	0.4	3.0	10.8	14.1	94.5	128	+21	16	11	·	·
		Alsfeld	272	5.8	·	1.9	·	·	·	·	·	·	·	·	·	·	·	·	0.1	·	·	·	12.9	23.9	3.9	0.9	2.6	0.1	1.8	·	·	2.5	2.8	18.1	77.3	133	+19	13	10	·	·
		Lingelbach	380	6.0	0.7	2.2	·	·	·	·	·	·	·	·	·	·	·	·	·	·	·	·	11.0	27.0	1.7	·	2.0	·	3.1	·	·	3.3	3.0	14.0	80.4	138	+22	11	10	·	·
		Holzburg	280	4.0	4.9	1.3	·	·	·	·	·	·	·	·	·	·	·	·	0.4	·	·	0.1	17.1	24.7	4.6	0.3	1.8	0.1	0.3	1.3	0.6	2.4	2.2	4.1	73.2	149	+24	11	11	·	·
		Hauptschwenda	500	6.1	3.0	4.1	0.1	·	·	·	0.0	·	·	·	·	·	·	·	0.1	·	·	·	18.1	26.1	1.2	0.3	5.3	0.4	6.5	·	·	5.2	6.1	10.6	95.6	141	+28	15	11	·	·
		Treysa	205	3.2	0.5	3.1	1.3	·	·	·	·	·	·	·	·	·	·	·	0.1	·	·	·	10.8	22.2	0.1	0.6	1.2	·	3.2	·	·	1.1	3.1	5.9	58.4	112	+6	14	10	·	·
		Gilserberg	340	3.3	0.9	4.1	1.0	·	·	·	·	·	·	·	·	·	·	·	0.2	·	·	·	10.0	18.3	2.0	1.0	0.5	0.3	4.0	·	·	3.0	3.2	9.5	63.1	112	+7	15	11	·	·
		Armsfeld	367	10.3	2.1	6.0	0.3	·	·	·	·	·	·	·	·	·	·	·	0.2	·	·	·	11.5	24.2	4.2	1.1	0.4	0.4	6.1	·	·	2.3	4.6	10.1	83.6	141	+25	15	11	·	·
		Frielendorf	223	5.1	·	3.8	·	·	·	·	·	·	·	·	·	·	·	·	0.3	·	·	·	18.1	29.3	0.1	2.3	3.8	0.1	9.1	·	·	4.1	3.1	4.3	85.5	139	+32	13	10	·	·

1938 **Tägliche Niederschlagshöhen in Millimetern, gemessen um 7 Uhr morgens** Mai

Flußgebiet		Ort	Seehöhe m	1	2	3	4	5	6	7	8	9	10	11	12	13	14	15	16	17	18	19	20	21	22	23	24	25	26	27	28	29	30	31	Monatssumme mm	% d. Norm.	Abweichung v. d. Norm.	Zahl der Tage mit Niederschl. ≥0.1	≥1.0	≥0.1	⊠
Fulda	Vereinigung bis Eder	Wilhelmshöhe	523	29.1	0.4	2.4	·	·	·	·	·	·	·	·	·	·	·	·	7.2	·	·	·	36.8	43.3	3.4	3.3	3.8	0.1	3.4	·	·	8.2	3.4	2.8	121.6	202	+62	14	12	·	·
		Kassel (Wilh. All.)	198	19.6	0.0	1.8	·	·	·	·	·	·	·	·	·	·	·	·	·	·	·	·	21.0	30.9	2.3	5.4	2.6	0.4	1.6	·	·	6.1	2.1	5.5	99.3	201	+50	12	11	·	·
		Rottebreite	290	21.6	2.9	1.5	·	·	·	·	·	·	·	·	·	·	·	·	0.1	·	·	·	15.6	31.2	2.4	3.0	1.7	1.4	3.3	·	·	4.7	4.7	3.2	97.5	163	+38	14	13	·	·
		Mönchehof	241	13.6	0.4	0.6	·	·	·	·	·	·	·	·	·	·	·	·	·	·	·	·	16.6	25.1	2.4	3.0	3.7	0.2	1.8	·	·	6.2	3.7	3.7	81.2	153	+28	13	10	·	·
Aller bis zur Vereinigung	Weser	Bursfelde	115	1.7	1.9		·	·	·	·	0.0	0.0	·	·	·	·	·	·	0.0	·	·	·	13.3	30.4	4.4	0.2	1.4	1.1	0.9	·	·	3.2	4.7	7.9	71.1	124	+14	12	10		·
		Torfhaus i. Soll.	491	·	0.7	1.9	·	·	·	·	0.8	0.2	·	·	·	·	·	·	·	·	0.2	·	6.5	23.5	3.5	0.3	2.6	7.6	3.2	·	·	5.7	5.3	4.6	66.6			15	10	·	·
		Uslar	170	·	0.6	0.3	·	·	·	·	·	0.0	·	·	·	·	·	·	·	·	0.3	·	8.9	13.0	1.3	·	1.3	0.7	1.5	0.0	·	2.8	3.0	5.6	39.3	141	+16	12	8	·	·
	Diemel	Eimelrod	490	29.0	1.8	2.0	·	·	·	·	0.7	·	·	·	·	·	·	·	2.2	·	6.5	·	5.1	34.7	7.5	0.3	0.9	0.3	1.2	·	·	4.5	6.0	8.2	110.9	163	+43	16	12	·	·
		Beringhausen	315	21.3	0.2	3.0	·	·	·	·	0.5	·	·	·	·	·	·	·	4.2	·		0.3	4.0	26.7	3.0	·	2.2	0.9	2.5	·	·	4.5	2.1	7.8	83.2	120	+34	15	11	·	·
		Mengeringhausen	290	23.0	0.7	3.8	0.1		·	·	·	·	·	·	·	·	·	·	0.2	·	·	·	6.0	33.6	4.1	0.2	0.8	0.2	2.1	0.1	·	3.9	0.5	1.4	80.7	139	+23	16	8	·	·
		Leckringhausen	305	17.6	0.2	1.6		·	·	·	·	·	·	·	·	·	·	·	·	·	1.2	·	9.1	30.1	4.3	1.8	0.7	0.1	1.1	·	·	4.5	7.1	0.4	73.8	151	+25	14	10	·	·
		Warburg	204	10.7	·	0.9	·	·	·	·	·	·	·	·	·	·	·	·	·	·	0.5	·	5.8	34.6	6.5	·	1.6	0.4	0.7	·	·	9.1	0.8	1.6	73.2	137	+20	12	7	·	·
		Escheberg	270	11.3	0.8	2.5	·	·	·	·	0.1	·	·	·	·	·	·	·	0.1	0.0		·	10.4	37.5	6.6	1.0	1.5	0.9	1.6	·	·	9.4	7.3	1.3	86.3	139	+24	15	11	·	·
		Hofgeismar	160	10.0	·	·	·	·	·	·	·	·	·	·	·	·	·	·	0.2	·	0.9	·	21.3	25.4	2.0	2.6	2.3	1.4	0.8	·	·	1.6	6.6	3.9	79.0	139	+21	13	10	·	·
		Langenthal	265	1.4	0.2	0.3	·	·	·	·	·	·	·	·	·	·	·	·	1.2	·	1.6	·	7.5	27.3	1.9	·	1.9	0.8	3.0	·	·	3.7	2.6	2.5	55.9	85	-4	14	11	·	·
		Beberbeck	240	3.3	1.7	·	·	·	·	·	·	·	·	·	·	·	·	·	·	·	·	·	16.0	30.6	5.6	·	2.0	2.5	1.6	·	·	4.5	1.5	5.5	75.0	139	+21	11	11	·	·
	W.	Winnefeld	276	·	0.0	0.9	·	·	·	·	·	·	·	·	·	·	·	·	0.0	·	·	·	6.0	19.5	0.2	·	2.4	0.7	5.0	·	·	2.4	2.1	8.3	47.5	75	-16	10	7	·	·
	Nethe	Borlinghausen	260	2.3	0.3	1.2	0.3	·	·	·	0.3		·	·	·	·	·	·	0.6	·	0.2	·	3.8	30.2	1.8	0.3	3.8	0.5	1.0	·	·	5.9	1.5	5.2	59.2	91	-5	17	10	·	·
		Driburg	230	0.1	0.1	0.1		·	·	·	0.6		·	·	·	·	·	·	0.6	·	1.2	·	1.3	25.6	3.2	0.6	2.1	3.0	5.0	·	·	8.0	3.2	4.3	59.8	83	-12	16	10	·	·
		Brakel	163	·	·	1.6	·	·	·	·	·	·	·	·	·	·	·	·	·	·	9.1	·	3.1	21.9	2.0	1.0	2.8	1.0	1.0	·	·	3.4	1.9	0.9	49.7	86	-8	12	12	·	·
	Holzb.	Schießhaus a. Soll.	390	·	0.6	2.6	·	·	·	·		0.0	·	·	·	·	·	·	·	·	·	·	5.9	33.0	9.5	0.2	4.5	9.0	4.5	2.4	·	5.0	5.2	4.0	86.4	122	+15	13	11	·	·
		Holzminden	186	·	·	1.7	·	·	·	·	0.1		·	·	·	·	·	·	1.0	·	·	·	4.1	20.9	2.4	·	2.2	3.2	1.7	·	·	2.7	3.6	3.6	47.2			12	11	·	·
	Weser	Stadtoldendorf	228	·	·	3.0	·	·	·	·	·	0.0	·	·	·	·	·	·	·	·	·	·	4.4	16.1	6.6	0.5	2.2	4.8	2.0	·	·	4.0	1.7	4.8	50.1	85	-9	11	10	·	·
		Ottenstein	300	·	·	·	·	·	·	·	1.0	0.2	·	·	·	·	·	·	0.5	·	3.5	·	7.2	14.9	1.8	·	2.7	1.6	2.0	·	·	4.6	1.4	7.5	42.9	66	-22	13	11	·	·
		Scharfoldendorf	154	·	·	0.5	0.3		·	·	0.7	0.3	·	·	·	·	·	·	·	0.2	·	·	3.1	13.8	3.6	2.6		2.0	·	·	·	4.2	2.6	6.8	40.7			13	8	1	·
	Emmer	Veldrom	350	0.4	·	0.9	0.2	·	·	·	1.1	0.1	·	·	·	·	·	·	0.7	·	3.4	·	0.5	29.7	4.3	0.1	7.3	2.0	5.8	·	·	7.0	1.0	3.4	74.1	94	-5	17	10	1	·
		Nassengrund	192	·	·	0.5	·	·	·	·	1.4		·	·	·	·	·	·	7.0		3.8			15.1	5.4	1.2	3.1	4.2	5.8	·	·	6.8	2.0	8.2	58.5	96	-2	13	12	·	·
		Biesterfeld	242																																					
	Weser	Reher	124	·	·	·	·	·	·	·	·	·	·	·	·	·	·	·	7.8	·	11.2	·	·	10.8	1.8				4.2	·	·	10.2	3.5	13.3	57.0	92	-5	8	8	·	·
		Hameln	68	·	·	0.3	·	·	·	·	0.4	0.0	·	·	·	·	·	·	0.2	·	9.1	·	·	4.6	0.9	0.1	1.8	0.7	3.7	.	0.3	6.1	0.7	3.6	38.5	69	-17	14	6	·	·
		Rinteln	56	·	·	0.5	·	·	·	·	1.5	·	·	·	·	·	·	·	0.4	·	6.1	·	·	5.0	0.9	·	1.4	1.1	4.4	·	·	7.9	0.6	6.5	36.3	66	-19	12	8	·	·
	Werre	Braunenbruch	125																																					
		Fuchsberg	190																																					
		Herford (Ortslekerstr.)	77	0.1	·	0.2	·	·	·	·	1.5	·	·	·	·	·	·	·	0.8	·	4.6	0.1		9.6	1.7	·	0.5	0.1	2.1	·	·	5.9	1.6	9.2	37.4	68	-18	14	8	·	·
		Bielefeld	176	0.1	0.0	0.2	·	·	·	·	0.4	0.2	·	·	·	·	·	·	2.3	·	5.0		0.0	18.1	2.3	·	2.8	·	0.9	·	·	3.0	1.0	18.4	54.7	87	-8	13	8	1	·
		Melle	81	·	·	·	·	·	·	·	0.4	·	·	·	·	·	·	·	15.4	·	5.0	0.1	·	7.4	0.3	·	0.3	1.3	1.8	·	·	3.5	1.2	9.6	46.3	83	-10	12	8	·	·
		Oeynhausen	71	·	·	2.5	·	·	·	·	1.8	·	·	·	·	·	·	·	·	·	3.8	·	·	6.1	·	·	0.5	0.3	·	·	·	1.2	5.9	11.0	33.3	58	-24	9	7	·	·
	Weser	Minden	46	·	·	0.6	·	·	·	·	1.5	·	·	·	·	·	·	·	0.2	·	3.9	·	0.0	3.6	0.7	·	1.2	1.8	0.6	·	·	4.1	1.7	6.4	25.8	44	-32	12	8	·	·
		Bückeburg	67	·	·	1.5	·	·	·	·	1.6	·	·	·	·	·	·	·	0.3	·	8.3	·	·	2.3	0.6	·	1.4	·	2.8	·	·	8.7	1.7	10.9	40.1	67	-20	11	9	·	·
		Schlüsselburg	27	·	·	·	·	·	·	·	0.3	·	·	·	·	·	·	·	0.4	·	5.7	·	·	7.1	0.4	·	1.2	·	2.6	·	·	8.3	1.4	6.1	27.5	54	-23	10	7	·	·
	Aue	Lübbecke (Stadt)	86	0.2	·	0.3	·	·	·	·	1.2	·	·	·	·	·	·	·	0.2	·	6.6	·	·	5.2	0.5	·	·	1.1	0.4	·	·	4.0	·	10.4	30.3	56	-24	11	6	·	·
		Essern	46	·	·	·	·	·	·	·	1.5	·	·	·	·	·	·	·	4.6	·	8.9	·	·	1.7	·	·	0.2	·	10.2	·	·	6.3	1.4	5.1	39.9	78	-11	9	8	·	·
		Holzhausen	45	·	·	·	·	·	·	·	1.1	·	·	·	·	·	·	·	5.8	·	6.3	·	·	1.8	·	·	0.6	0.1	3.5	·	0.1	6.9	1.0	7.1	34.3	67	-16	11	8	·	·
		Freistatt	40	·	·	·	·	·	·	·	1.2	0.1	·	·	·	·	·	·	1.9	·	8.6	·	·	2.2	·	·	·	2.7	0.2	0.7	·	7.6	1.7	9.9	36.8	72	-14	11	8	·	·
	Weser	Rehburg (Stadt)	37	·	·	·	·	·	·	·	1.9	0.0	·	·	·	·	·	·	0.2	·	2.8	·	·	0.7	·	·	0.5	·	3.9	·	·	15.1	2.6	4.1	31.8			9	6	·	·
		Nienburg	25			·	·	·	·	·	1.8	·	·	·	·	·	·	·	·	·	6.8	0.0	·	0.3	0.6	·	0.9	0.2	10.3	·	·	15.1	1.1	14.3	51.4	101	0	10	6	·	·
		Brebber	52			0.9	·	·	·	·	1.9	·	·	·	·	·	·	·	2.1	·	11.0	·	·	·	·	·	1.1	1.2	0.5	·	·	10.1	4.5	10.6	43.9	81	-10	10	8	·	·

1938 **Tägliche Niederschlagshöhen in Millimetern, gemessen um 7 Uhr morgens** Mai

Flußgebiet		Ort	Seehöhe m	1	2	3	4	5	6	7	8	9	10	11	12	13	14	15	16	17	18	19	20	21	22	23	24	25	26	27	28	29	30	31	Monatssumme mm	Monatssumme % d. Norm.	Abweichung v. d. Norm.	Zahl der Tage mit Niederschl. ≥0.1	Niederschl. ≥1.0	≥0.1	▨
Aller		Weferlingen	89	0.0	·	5.5	·	·	·	·	·	0.0	·	·	·	·	·	·	·	·	4.2	·	9.2	4.2	17.2	0.1	·	12.3	4.1	0.0	·	10.3	1.6	7.1	75.8	168	+31	11	10	·	·
		Danndorf	72	·	·	2.4	·	·	·	·	1.2	0.5	·	·	·	·	·	·	·	·	7.6	·	7.8	3.5	13.8	0.2	·	13.5	4.8	·	·	5.8	1.6	3.9	66.6	145	+21	13	11	·	·
		Wittingen	85	·	·	·	·	·	·	·	·	·	·	·	·	·	·	·	·	·	10.8	0.3	2.5	1.8	5.7	·	·	14.7	3.5	0.0	·	9.5	2.2	13.6	63.8	130	+15	10	7	·	·
		Triangel	54	·	·	0.0	·	·	·	·	0.5	0.3	·	·	·	·	·	·	·	·	5.7	·	5.6	1.2	5.0	·	1.2	11.6	2.4	1.2	·	9.1	1.3	5.5	51.2	102	+1	13	11	1	·
Oker		Goslar (Friedhof)	255	·	5.6	3.5	·	·	·	·	1.1	·	·	·	·	·	·	·	·	·	5.6	·	19.1	12.7	7.8	1.5	0.4	13.5	1.6	·	·	36.9	2.4	10.4	122.1	178	+54	14	13	·	·
		Harzburg	278	0.1	8.7	4.1	·	·	·	·	1.5	0.1	·	·	·	·	·	·	·	·	5.4	·	18.3	17.4	10.3	2.7	0.4	11.7	0.5	·	·	19.1	3.1	3.8	107.2	165	+41	16	12	·	·
		Ilsenburg	270	0.3	11.1	4.2	·	·	·	·	2.0	·	·	·	·	·	·	·	·	·	6.8	·	18.5	20.3	14.1	4.8	·	14.1	0.4	·	·	23.7	3.0	4.7	128.6	188	+60	14	12	1	·
		Schmatzfeld	192	·	6.2	4.5	·	·	·	·	0.5	·	·	·	·	·	·	·	·	·	2.8	·	16.5	16.0	14.8	3.6	·	12.0	1.1	3.1	·	10.1	0.8	2.1	94.1	181	+42	14	12	·	·
		Hornburg	102	·	·	1.7	·	·	·	·	0.2	·	·	·	·	·	·	·	·	·	3.4	·	14.3	8.6	10.1	0.8	·	16.4	2.1	·	·	9.0	1.5	13.1	87.4	170	+33	12	10	·	·
		Groß Rode	290	·	·	0.1	·	·	·	·	0.0	0.1	·	·	·	·	·	·	·	·	7.8	·	16.2	15.9	12.8	0.5	·	20.0	5.8	·	·	7.5	4.1	3.9	88.5	178	+29	12	9	1	·
		Braunschweig	75	·	0.0	5.0	·	·	·	·	0.4	0.0	·	·	·	·	·	·	·	·	9.7	·	8.9	1.6	13.3	0.2	0.1	11.8	2.9	0.0	·	9.1	0.8	3.9	67.5	120	+13	13	9	·	·
		Helmstedt	137	·	0.0	4.9	0.0	·	·	·	0.3	0.0	·	·	·	·	·	·	·	·	3.7	0.0	10.3	3.5	15.8	0.6	·	15.2	4.9	0.0	·	7.3	1.4	5.8	73.7	153	+26	12	10	·	·
		Kampen	85	·	·	4.4	·	·	·	·	0.3	0.0	·	·	·	·	·	·	·	·	9.4	·	7.4	1.2	10.7	0.2	·	13.0	5.8	·	·	8.0	2.0	4.1	66.5	130	+16	12	10	·	·
Aller		Groß Ösingen	76	·	·	0.2	·	·	·	·	1.9	·	·	·	·	·	·	·	·	0.1	11.5	·	4.5	1.1	2.1	·	·	10.0	2.0	·	·	14.6	2.0	0.5	51.0	111	+5	12	9	·	·
		Unterlüß	105	·	·	0.4	·	·	·	·	1.6	0.3	·	·	·	·	·	·	·	·	4.5	·	·	0.2	0.5	·	0.2	10.0	6.5	·	·	23.1	1.5	9.6	58.4	124	+11	12	7	·	·
		Celle	43	0.0	·	0.0	·	·	·	·	1.2	0.2	·	·	·	·	·	·	·	0.2	6.8	·	1.1	0.0	3.1	·	2.3	5.7	3.1	0.0	·	7.8	2.9	9.2	43.3	77	-13	12	10	1	·
Fuse		Lichtenberg	185	·	·	2.9	·	·	·	·	·	·	·	·	·	·	·	·	·	·	6.3	·	10.6	3.5	12.0	0.2	·	11.8	2.6	0.7	·	12.2	0.6	10.5	73.9	130	+17	12	9	·	·
		Groß Bülten	75	·	·	0.8	·	·	·	·	·	·	·	·	·	·	·	·	·	·	7.6	·	4.0	2.1	8.3	·	0.9	9.8	4.6	·	·	6.2	0.9	6.3	51.5	99	-1	11	8	·	·
		Uetze	50	·	·	·	·	·	·	·	0.4	·	·	·	·	·	·	·	·	·	7.4	·	3.0	0.4	2.2	·	·	6.3	3.3	2.7	·	8.2	1.4	9.7	45.0	90	-5	11	9	·	·
		Lehrte	62	·	·	1.8	·	·	·	·	0.4	·	·	·	·	·	·	·	·	0.1	5.2	·	3.0	1.2	3.3	·	4.6	3.2	5.7	0.0	·	6.2	1.3	8.2	44.2	82	-10	13	11	·	·
Aller		Munster (Lager)	80	·	·	·	·	·	·	·	1.8	0.8	·	·	·	·	·	·	·	·	10.6	·	·	0.7	1.0	·	0.5	12.8	4.0	·	·	12.0	0.6	14.0	59.0	123	+11	11	7	1	·
		Lohne	67	·	·	·	·	·	·	·	1.1	·	·	·	·	·	·	·	·	·	13.0	·	0.9	1.1	3.4	·	3.5	5.1	6.2	·	·	10.2	3.4	7.0	54.9	102	+1	11	10	·	·
		Berkhof	35	0.0	·	0.0	·	·	·	·	0.3	·	·	·	·	·	·	·	·	0.0	10.1	0.0	·	0.2	0.5	·	5.5	4.3	1.7	·	·	8.5	1.5	6.9	39.5	73	-14	10	7	·	·
Leine		Uder	235	10.0	0.9	1.1	·	·	·	·	0.0	0.0	·	·	·	·	·	·	0.0	·	0.0	0.0	23.2	40.8	8.7	2.8	0.9	6.3	2.8	0.0	·	4.8	7.4	14.4	124.1	230	+70	13	11	·	·
		Friedland	177	4.6	2.0	0.3	·	·	·	·	·	0.0	·	·	·	·	·	·	0.0	·	·	·	16.8	25.1	2.2	2.2	1.1	6.4	1.1	·	·	6.0	3.4	9.7	80.9	147	+26	13	12	·	·
		Göttingen (Sternw.)	160	0.0	0.3	0.0	·	·	·	·	0.0	0.0	·	·	·	·	·	·	·	·	0.5	·	16.9	20.7	2.0	2.3	0.9	6.3	1.8	·	·	6.0	2.3	7.8	67.8	138	+19	12	9	·	·
		Marienstein	130	·	2.5	·	·	·	·	·	·	0.0	·	·	·	·	·	·	·	·	·	·	14.0	20.0	3.6	1.7	0.8	5.7	1.6	·	·	4.0	3.7	10.7	68.3	137	+18	11	10	·	·
Leine, Rhume		Wehnde	286	0.2	0.7	0.3	·	·	·	·	·	0.0	·	·	·	·	·	·	·	·	0.4	·	22.8	20.4	1.0	1.8	2.4	15.4	2.3	·	·	11.0	3.5	11.4	93.6	159	+35	14	10	·	·
		Etzenborn	220	1.0	1.9	0.5	·	·	·	·	0.1	·	·	·	·	·	·	·	·	0.0	1.3	·	9.8	20.1	4.2	6.0	1.6	11.2	1.1	·	·	3.4	4.8	8.3	75.3	137	+20	15	13	1	·
		Gieboldehausen	155	·	0.3	·	·	·	·	·	·	·	·	·	·	·	·	·	·	·	6.8	·	14.4	12.5	3.4	5.0	2.1	10.5	1.7	·	·	0.5	6.5	10.9	74.6	146	+24	12	10	·	·
		Oderhaus	430	·	6.5	0.6	·	·	·	·	·	·	·	·	·	·	·	·	·	·	4.2	0.1	20.8	7.4	1.2	2.7	·	9.6	2.8	·	·	22.5	10.6	23.2	112.2	259	+45	13	11	·	·
		Lauterberg	300	·	0.8	·	·	·	·	·	·	·	·	·	·	·	·	·	·	·	10.4	·	19.7	13.1	1.7	1.4	·	2.4	1.3	·	·	47.7	5.7	5.1	109.3	156	+33	11	10	·	·
		Schluft	580	·	5.9	0.5	·	·	·	·	0.1	0.2	·	·	·	·	·	·	·	·	9.1	·	17.2	5.3	·	0.9	1.4	10.6	1.3	·	·	18.8	8.5	15.4	95.4	108	+3	14	10	1	·
		Sieber (Forsth.)	340	·	2.9	·	·	·	·	·	0.4	·	·	·	·	·	·	·	·	·	12.6	·	20.6	6.8	·	1.4	1.3	12.6	·	·	·	16.4	12.8	12.4	99.6	170	+12	11	10	·	·
		Riefensbeek	337	·	3.5	1.3	·	·	·	·	0.6	0.1	·	·	·	·	·	·	·	·	9.1	·	21.3	7.0	0.2	6.2	1.5	14.9	1.7	·	·	20.9	5.5	5.8	99.6	120	+17	15	12	1	·
		Osterode (Drei Linden)	275	·	1.0	1.1	·	·	·	·	0.2	·	·	·	·	·	·	·	·	·	4.1	·	14.6	9.2	1.1	5.8	3.8	14.8	2.0	·	·	18.8	3.5	3.6	83.6	139	+24	14	13	·	·
		Grund (Osterod. Str.)	360	·	1.1	3.0	·	·	·	0.8	·	·	·	·	·	·	·	·	·	·	3.5	·	15.8	7.0	·	2.1	2.0	21.0	3.0	·	·	15.6	12.0	7.9	96.0	137	+26	13	12	·	·
Leine		Fredelsloh	260	0.1	0.0	1.8	1.3	·	0.0	0.0	1.4	·	·	·	·	·	·	·	·	·	0.6	0.2	9.1	32.2	7.5	0.5	2.1	1.1	2.2	·	·	4.3	6.9	10.1	82.6	144	+24	16	12	1	·
		Wrescherode	150	·	0.0	5.2	0.3	·	·	·	0.6	0.1	·	·	·	·	·	·	·	·	2.8	·	9.8	10.3	9.6	6.2	2.2	7.9	4.6	·	·	8.0	3.3	5.4	76.3	123	+14	15	12	1	·
		Salzhemmendorf	118	·	·	0.5	·	·	·	·	0.7	·	·	·	·	·	·	·	·	·	3.7	·	1.7	8.2	2.1	2.0	1.1	3.7	1.3	·	·	4.4	0.8	11.0	41.8	67	-21	13	10	·	·
		Springe	116	·	0.1	0.3	·	·	·	·	0.1	0.0	·	·	·	·	·	·	·	·	12.9	·	0.6	3.0	2.4	0.3	2.3	3.5	5.4	·	·	12.3	1.1	8.8	53.7	94	-3	14	9	·	·
Leine, Innerste		Klausthal (Bergak.)	572	·	3.2	1.9	·	·	·	·	1.5	0.3	·	·	·	·	·	·	·	·	3.2	·	22.3	6.4	1.6	4.1	4.5	12.6	2.6	·	·	14.1	7.3	7.4	93.6	109	+8	15	14	1	·
		Hahnenklee	565	0.2	2.5	0.1	·	·	·	·	2.2	0.0	·	·	·	·	·	·	·	·	2.5	0.0	21.1	11.1	4.2	3.5	4.9	12.8	2.2	·	·	30.3	8.5	12.1	109.4	122	+19	15	13	·	·
		Lutter a. Barenberge	150	·	0.2	1.3	·	·	·	0.1	·	·	·	·	·	·	·	·	·	·	1.6	·	13.3	1.0	2.0	3.2	1.0	9.9	1.1	·	·	12.6	3.4	6.3	69.2	139	+24	14	12	·	·
		Seesen	220	·	0.6	0.5	·	·	·	·	0.3	·	·	·	·	·	·	·	·	·	0.1	·	10.9	1.0	2.2	1.8	2.2	13.4	2.2	·	·	3.3	1.9	9.1	86.3	131	+20	14	10	·	·
		Adenstedt	205	·	0.2	0.4	·	·	·	·	0.3	·	·	·	·	·	·	·	·	0.2	·	·	6.9	4.1	2.1	4.6	2.1	3.6	2.5	·	·	13.8	1.2	8.2	81.4	119	+12	14	10	·	·
		Hildesheim	87	·	·	1.8	·	·	·	·	0.8	·	·	·	·	·	·	·	·	·	0.2	·	5.1	2.1	4.8	0.3	3.6	5.2	3.4	0.3	·	14.1	0.9	8.4	51.9	93	-4	14	9	·	·

1938 **Tägliche Niederschlagshöhen in Millimetern, gemessen um 7 Uhr morgens** Mai

Flußgebiet		Ort	Seehöhe m	1	2	3	4	5	6	7	8	9	10	11	12	13	14	15	16	17	18	19	20	21	22	23	24	25	26	27	28	29	30	31	Monatssumme mm	% d. Norm.	Abweichung v. d. Norm.	Zahl der Tage mit Niederschl. ≥0,1	Niederschl. ≥1,0	✳ ≥0,1	⊠
Aller	Leine	Hannover-Herrenh.	52	·	·	0.0	·	·	·	·	0.8	0.0	·	·	·	·	·	·	0.0	·	9.8	·	0.2	0.6	3.5	·	5.0	2.0	8.6	·	·	1.6	1.2	8.2	47.7	88	-6	11	8	·	·
		Stadthagen	68	·	·	·	·	·	·	·	·	·	·	·	·	·	·	·	0.7	·	5.7	·	·	0.8	·	·	2.1	0.5	·	·	·	6.3	9.3	1.1	26.5	46	-30	8	5	·	·
		Nienstedt	175	·	·	·	·	·	·	·	·	·	·	·	·	·	·	·	·	·	14.4	·	·	4.0	3.8	·	4.3	·	9.4	·	·	21.9	4.4	8.6	70.8	108	+5	8	8	·	·
		Mandelsloh	30	·	·	·	·	·	·	·	1.8	·	·	·	·	·	·	·	·	·	10.4	·	·	·	·	·	2.3	2.2	2.7	·	·	20.7	1.0	7.2	48.1	94	-3	8	8	·	·
	Aller	Bergen	70	·	·	0.0	0.0	·	·	·	2.0	0.3	·	·	·	·	·	·	·	0.0	10.2	·	·	·	1.0	·	4.6	5.0	1.9	·	·	6.7	1.4	9.3	42.6	·	·	10	9	1	·
		Soltau	61	·	0.0	·	·	·	·	·	1.7	0.2	·	·	·	·	·	·	·	·	9.2	0.4	·	·	1.1	·	3.7	2.9	4.4	·	·	8.5	1.0	10.3	43.4	82	-10	11	9	·	·
		Walsrode	35	·	·	0.4	·	·	·	·	1.6	0.2	0.0	·	·	·	·	·	·	0.0	12.5	0.0	0.0	0.0	0.2	2.4	4.4	3.6	2.7	0.0	·	6.2	5.6	1.6	47.2	89	-6	11	9	·	·
		Hedern	20	·	·	1.7	·	·	·	·	2.7	·	·	·	·	·	·	·	·	·	11.0	·	·	·	·	·	·	3.8	6.7	·	·	18.2	2.8	10.5	57.8	116	+18	8	8	·	·
		Verden	25	0.7	·	0.3	·	·	·	·	1.4	·	·	·	·	·	·	·	·	·	10.3	0.0	0.8	0.2	·	·	1.2	1.0	1.1	·	·	17.4	2.1	12.1	49.8	86	-8	12	8	·	·
Mündung bis Aller	Weser	Achim	18	·	·	·	·	·	·	·	1.2	·	·	·	·	·	·	·	2.4	2.9	9.7	·	·	·	·	·	·	·	·	·	·	18.8	3.0	·	36.0	69	-16	6	5	·	·
		Bremen (Flugh.)	4	0.0	0.0	0.0	·	·	·	0.0	1.3	0.0	0.0	0.0	·	·	·	·	24.1	0.0	16.1	0.0	0.0	0.0	0.0	·	0.0	0.3	0.6	0.0	·	8.4	3.0	9.6	63.4	120	+10	8	6	·	·
		Bassum	34	·	·	0.5	·	·	·	·	1.1	·	·	·	·	·	·	·	1.0	·	9.4	·	0.5	·	·	·	·	1.3	2.2	·	·	5.9	1.5	11.1	35.1	64	-20	10	8	·	·
		Delmenhorst (Stadt)	7	0.0	·	·	·	·	·	·	1.5	0.0	·	0.0	·	·	·	·	5.9	5.9	16.4	0.1	·	0.2	·	·	·	0.0	0.0	·	·	6.4	2.1	12.0	50.5	97	-1	9	7	·	·
	Wümme	Königsmoor	40	3.6	0.0	0.0	·	·	·	0.0	0.7	0.6	0.0	0.4	0.0	·	·	·	·	0.7	6.5	0.2	0.0	·	·	·	1.5	·	1.3	0.0	·	9.4	2.2	7.3	34.4	67	-17	12	7	·	·
		Schneverdingen	88	·	·	·	·	·	·	·	0.6	0.5	·	·	·	·	·	·	·	0.1	12.3	0.0	0.0	0.0	0.1	·	2.3	1.7	3.6	·	·	8.9	0.6	13.6	44.3	82	-10	11	6	2	·
		Rotenburg i. H.	22	0.3	·	·	·	·	·	·	1.1	0.8	·	·	·	·	·	·	·	3.0	12.8	0.0	0.1	·	0.0	·	0.7	1.5	5.8	·	·	13.5	2.2	11.9	53.7	103	+2	12	8	1	·
		Visselhövede	60	0.4	1.7	·	·	·	·	·	1.2	1.7	·	·	·	·	·	·	·	0.1	10.5	·	·	·	0.2	·	2.1	4.5	2.8	·	·	5.4	1.7	14.1	47.0	87	-7	13	10	·	·
		Otterstedt	20	0.2	·	·	·	·	·	0.0	1.0	0.4	·	·	·	·	·	·	0.0	1.5	13.1	0.0	·	·	·	·	0.2	2.5	0.2	·	·	25.4	1.8	20.5	67.4	120	+11	11	7	·	·
		Hepstedt	20	0.1	·	·	·	·	·	·	1.0	2.2	·	·	·	·	·	·	·	·	12.2	·	·	·	·	·	·	0.9	3.1	1.3	·	21.5	4.3	16.4	63.6	112	+7	10	8	1	·
		Osterholz	20	0.5	·	·	·	·	·	0.0	1.0	0.5	0.0	·	·	·	·	·	3.8	9.3	22.6	0.2	·	0.1	·	·	·	0.1	4.0	·	·	11.0	1.8	14.8	71.9	133	+18	13	8	·	·
	Hunte	Bad Essen	59	0.4	·	0.5	·	·	·	·	0.4	0.0	·	·	·	·	·	·	6.6	·	10.1	0.0	·	4.8	0.0	·	0.3	0.0	4.7	0.0	·	2.4	2.9	9.1	42.8	76	-13	11	7	·	·
		Venne	57	0.3	0.0	0.0	·	·	·	·	1.0	0.0	·	·	·	·	·	·	7.7	0.2	4.6	0.0	0.5	4.2	·	·	0.2	0.0	2.0	·	·	0.9	2.4	6.8	30.8	57	-23	12	7	·	·
		Lemförde	43	·	·	·	·	·	·	·	1.2	0.1	·	·	·	·	·	·	4.6	·	7.2	·	·	2.1	·	·	0.3	0.1	2.6	·	·	6.2	0.9	10.8	30.1	58	-22	11	7	·	·
		Diepholz	39	·	·	·	·	·	·	·	2.3	·	·	·	·	·	·	·	4.2	·	14.2	·	2.4	·	·	·	0.9	2.2	·	·	·	2.5	2.1	12.5	43.3	87	-7	9	8	·	·
		Natenstedt	40	·	·	·	0.0	·	·	·	0.5	·	0.0	·	·	·	·	·	7.1	0.0	23.0	0.0	0.7	0.0	·	·	·	1.4	2.7	·	·	5.3	1.6	7.8	50.7	94	-3	9	7	·	·
		Wildeshausen	20	·	·	0.5	·	·	·	0.1	1.2	0.0	·	·	·	·	·	·	4.6	3.1	15.1	0.0	·	0.5	·	·	0.0	0.7	0.1	·	·	4.5	1.2	11.1	49.3	99	-1	12	7	1	·
		Oldenburg	7	·	0.0	·	·	·	·	·	1.0	0.0	·	·	·	·	·	·	1.1	0.3	15.4	0.0	·	·	·	·	0.8	0.3	1.6	·	·	3.0	1.6	8.2	33.3	65	-18	10	7	1	·
		Kirchhatten	30	0.2	0.1	·	·	·	·	·	1.7	·	·	·	·	·	·	·	2.0	2.0	17.0	0.4	0.1	0.3	0.1	·	0.4	0.5	0.9	·	·	3.8	5.8	13.8	49.1	91	-5	16	7	·	·
	Weser	Elsfleth	1	·	·	0.0	·	·	·	·	0.4	0.1	·	·	·	·	·	·	13.1	1.5	11.6	0.1	·	0.0	·	·	0.0	0.3	4.5	·	·	11.8	1.0	9.0	53.4	95	-3	11	7	·	·
		Hagen i. Hann.	8	1.4	0.2	1.1	·	·	·	0.1	1.5	1.0	0.3	·	·	·	·	·	6.5	7.5	10.4	0.5	·	·	·	0.3	·	3.2	·	·	17.0	3.0	16.5	70.5	126	+15	16	11	·	·
		Volkmarst	20	·	·	1.5	·	·	·	·	2.2	0.6	·	0.2	·	·	·	·	0.6	11.3	9.3	0.0	·	0.0	·	·	·	·	3.5	1.8	·	16.0	6.7	11.8	65.5	115	+9	12	9	·	·
		Seefeld	1	1.7	·	0.4	·	·	·	0.0	0.6	1.2	·	·	·	·	·	·	0.7	0.6	11.0	0.6	0.0	·	·	·	0.5	0.0	1.6	·	·	22.5	6.0	14.8	68.2	131	+16	13	7	·	·
Von der Weser bis zur Ems																																								
Ostfriesische Küste	Nordsee	Ruhwarden	2	4.2	·	·	·	·	·	·	0.9	·	1.5	·	·	·	·	·	1.9	·	14.8	0.6	2.1	·	·	·	0.9	1.2	15.9	·	·	23.9	6.1	16.3	90.5	159	+34	13	10	1	·
		Rastede	19	0.5	·	0.0	·	·	·	0.0	0.8	0.0	·	·	·	·	·	·	2.6	0.8	13.3	0.8	·	·	·	·	0.5	0.0	3.5	·	·	8.2	2.3	16.4	49.7	92	-4	11	6	·	·
		Varel	10	3.3	0.0	0.1	·	·	·	0.3	0.4	0.0	0.0	·	·	·	·	·	2.7	0.3	13.9	0.3	6.0	·	·	·	0.8	0.0	5.5	0.0	·	9.8	4.4	12.8	60.6	110	+6	14	8	·	·
		Upschört	9	·	0.2	0.3	·	·	·	0.4	·	0.8	·	·	·	·	·	·	·	0.5	20.9	·	1.8	·	·	·	3.7	·	9.8	·	·	7.0	2.3	12.0	59.7	105	+3	12	7	·	·
		Wilhelmshaven	4	1.7	0.0	0.0	·	·	·	0.3	1.1	1.6	0.0	·	·	·	·	·	6.6	1.2	15.4	0.3	1.2	0.0	·	·	1.8	1.7	13.8	0.0	·	9.0	2.5	10.3	68.5	132	+17	15	13	·	·
		Jever	6	·	1.4	·	·	·	·	1.0	0.7	·	·	·	·	·	·	·	0.8	·	19.3	2.1	4.9	·	·	·	4.6	1.8	7.8	·	·	13.9	5.0	12.6	76.1	138	+21	13	11	·	·
		Minsen	2	·	0.0	·	·	·	·	·	0.2	0.3	·	·	·	·	·	·	2.4	0.0	12.8	4.6	·	·	·	·	3.3	0.2	0.4	·	·	18.1	4.5	5.8	53.2	111	+5	11	7	·	·
		Wangeroog	5	·	2.2	·	·	·	·	·	·	·	·	·	·	·	·	·	2.7	0.3	12.0	3.7	·	·	·	·	3.3	·	2.5	·	·	22.3	2.9	7.8	62.5	139	+17	10	9	·	·
		Langeoog	2	·	0.5	0.0	·	·	·	0.0	0.1	0.0	·	·	·	·	·	·	3.4	0.8	23.1	3.3	0.0	0.0	·	·	0.1	·	0.7	·	·	7.5	1.9	12.3	53.7	125	+11	11	6	·	·
		Esens	3	·	0.3	·	·	·	·	·	·	·	·	·	·	·	·	·	1.5	0.2	23.7	1.3	1.5	·	·	·	1.2	·	3.3	0.1	·	6.9	2.0	11.8	53.8	105	+3	12	9	·	·
		Norderney (Feldhausenstr.)	7	·	0.0	0.0	·	·	·	0.0	0.0	0.0	0.0	·	·	·	·	·	0.9	0.6	31.1	0.9	2.0	0.0	·	·	0.0	·	2.9	·	0.0	8.1	4.2	2.5	59.2	144	+18	9	6	·	·
		Norden	6	·	0.1	0.0	·	·	·	0.0	0.6	0.0	·	·	·	·	·	·	7.2	1.1	27.4	1.6	2.8	0.1	·	·	0.0	·	2.3	0.1	·	4.1	3.1	3.2	48.3	103	+1	13	9	·	·
		Juist	20	·	0.2	·	·	·	·	0.1	0.8	·	·	·	·	·	·	·	0.4	2.1	20.3	2.0	0.6	·	·	·	·	·	0.2	·	·	4.7	3.6	5.6	40.6	99	-0	12	6	·	·

1938 **Tägliche Niederschlagshöhen in Millimetern, gemessen um 7 Uhr morgens** Mai

Flußgebiet		Ort	Seehöhe m	1	2	3	4	5	6	7	8	9	10	11	12	13	14	15	16	17	18	19	20	21	22	23	24	25	26	27	28	29	30	31	Monatssumme mm	Monatssumme % d. Norm.	Abweichung v. d. Norm.	Zahl der Tage mit Niederschl. ≧0.1	Zahl der Tage mit Niederschl. ≧1.0	Zahl der Tage mit ✳ ≧0.1	Zahl der Tage mit ☒
Ostfr. Küste	Nordsee	Greetsiel	1	.	0.4	0.2	.	.	.	0.2	0.4	0.1	.	.	.	.	.	.	1.6	0.4	27.3	2.1	2.2	0.2	.	.	0.1	2.9	.	.	.	4.6	0.1	3.8	49.6	105	+3	16	8	.	.
		Borkum	6	.	0.4	0.0	.	.	.	0.0	0.8	0.1	.	.	.	.	.	.	0.2	0.0	20.0	1.7	2.6	.	.	.	.	.	0.6	.	.	5.1	2.6	2.5	36.6	85	-6	11	6	.	.
		Theene	1	0.0	0.0	0.2	.	.	.	0.4	0.7	.	.	.	.	.	.	.	0.6	0.2	20.0	1.1	1.3	.	.	.	.	0.2	2.8	.	.	4.2	2.7	5.1	39.5	84	-7	13	7	.	.
		Emden	2	.	0.3	0.2	.	.	.	0.6	0.5	0.0	.	.	.	.	.	.	1.3.1	0.4	20.1	0.8	0.3	.	.	.	.	1.8	8.4	.	.	3.4	8.3	7.0	65.2	133	+16	14	7	.	.
Ems																																								
Mündung bis Quelle	Aa bis Quelle	Hövelriege	107	.	.	0.2	0.5	.	.	.	0.3	.	.	.	.	.	.	.	0.7	.	13.4	.	.	14.6	3.0	.	7.5	1.4	3.1	.	.	3.7	0.9	9.1	52.4	89	-7	13	8	.	.
		Rietberg	78	1.3	.	0.9	.	.	.	.	.	.	.	.	.	.	.	.	4.8	.	3.7	.	.	23.3	2.7	.	7.7	0.8	1.3	.	.	3.9	1.6	9.8	55.8	96	-1	12	10	.	.
		Stromberg	145	0.9	.	.	1.0	.	.	.	0.0	.	.	.	.	.	.	.	0.0	.	2.8	0.0	0.0	19.0	4.6	0.0	1.0	1.7	1.7	.	0.0	3.7	0.8	14.1	50.7	95	-2	11	9	.	.
		Senne II (Bielefeld. Pumpst. I)	126	.	.	0.5	.	.	.	.	0.3	.	.	.	.	.	.	.	1.4	.	13.5	.	0.1	19.8	1.0	.	3.1	1.0	0.8	.	.	3.6	1.9	15.1	62.1	109	+5	13	9	.	.
		Heerde	66	0.5	0.7	0.3	.	.	.	.	.	.	.	.	.	.	0.2	.	.	.	4.9	.	0.2	22.7	1.9	.	1.7	.	2.0	.	.	2.9	1.0	7.9	46.3	91	-5	13	8	.	.
		Warendorf	56	0.2	.	.	.	.	.	.	0.2	.	.	.	.	.	.	.	.	.	7.4	0.2	0.1	16.0	2.5	0.1	0.3	0.5	1.5	.	.	2.5	1.1	12.3	44.9	86	-7	14	7	.	.
		Hesseln	115	.	.	0.1	.	.	.	0.3	0.4	.	.	.	.	.	.	.	2.0	.	3.0	.	.	13.2	0.2	0.2	0.1	0.1	2.3	.	.	4.0	1.3	11.8	46.0	78	-13	14	7	.	.
		Rothenfelde	95	.	.	0.0	0.0	.	.	.	0.8	0.0	.	.	.	.	.	.	0.8	.	8.5	.	.	13.2	0.2	0.0	1.0	0.7	2.8	.	.	3.6	2.4	6.8	40.8	.	.	11	7	.	.
		Iburg	115	.	.	0.5	.	.	.	.	0.9	.	.	.	.	.	.	.	1.8	0.1	7.6	0.0	.	10.8	0.0	.	1.1	.	3.5	.	.	3.7	4.4	13.5	47.9	89	-6	11	8	.	.
		Ostbevern	52	0.3	.	.	.	.	.	.	1.3	.	.	.	.	.	.	.	0.3	.	18.5	13.6	.	.	.	.	.	.	0.6	0.5	.	0.9	0.6	0.3	36.9	71	-15	10	3	.	.
		Rinkerode	62	0.8	.	.	0.0	.	.	.	0.3	.	.	.	.	.	.	.	.	0.0	12.5	.	.	7.5.0	.	.	.	.	1.6	.	.	3.2	1.5	2.5	37.4	70	-16	8	6	.	.
		Altenberge	105	0.8	0.3	0.4	.	.	.	.	1.2	.	.	.	.	.	.	.	.	0.4	20.8	.	.	4.1	0.3	.	0.4	4.3	.	.	.	0.3	1.5	11.3	46.1	89	-6	13	6	.	.
		Münster (Schlageterstr.)	63	2.3	.	0.2	0.0	.	.	.	0.7	0.0	.	.	.	.	.	.	.	1.0	16.8	0.1	0.1	12.0	0.4	0.0	.	0.0	0.8	.	.	3.9	1.5	3.3	43.1	77	-13	13	7	.	.
		Ladbergen	49	0.7	.	1.0	.	.	.	.	0.8	.	.	.	.	.	.	.	.	0.6	21.9	0.1	.	10.8	0.1	.	0.0	0.7	0.3	.	.	1.8	1.8	17.8	57.8	109	+5	13	6	.	.
		Rheine	40	1.2	.	1.9	.	.	.	.	1.5	.	.	.	.	.	.	.	0.0	1.1	15.7	.	.	4.6	.	.	.	0.8	.	.	.	2.4	2.8	8.8	40.8	78	-11	10	9	.	.
	Aa	Hopsten	39	0.0	0.0	.	.	.	.	.	1.4	.	.	.	.	.	.	.	.	0.3	49.0	0.0	.	3.9	0.0	.	0.4	2.3	4.3	.	.	1.8	2.4	10.9	76.7	153	+27	10	8	.	.
		Ibbenbüren	65	.	.	0.9	.	.	.	.	1.8	.	.	.	.	.	.	.	.	0.1	58.2	.	.	6.6	.	.	.	1.2	0.6	.	.	2.1	3.2	8.1	82.8	151	+27	10	7	.	.
		Settrup	34	.	.	.	.	.	.	.	1.2	0.0	.	.	.	.	.	.	0.0	0.3	15.4	0.4	0.4	2.0	.	.	0.4	2.1	0.4	.	.	6.1	1.6	14.3	44.6	76	-14	12	7	.	.
	Ems	Lingen	23	.	.	.	0.0	0.0	.	.	1.5	0.0	0.0	0.0	.	.	.	.	0.0	0.8	16.7	0.3	0.0	3.6	0.1	.	0.0	1.5	2.2	.	.	0.6	0.3	12.2	39.0	75	-14	10	6	2	.
	Hase	Osnabrück-Düstrup	69	0.3	0.1	0.8	.	.	.	.	1.1	.	.	.	.	.	.	.	4.0	1.2	5.0	0.1	.	5.0	.	.	0.7	0.2	0.3	.	.	3.4	3.5	12.0	37.7	68	-17	15	8	.	.
		Bramsche	48	.	0.0	.	.	.	.	.	0.9	0.0	.	.	.	.	.	.	0.0	0.1	12.4	.	.	3.1	0.0	.	0.7	1.6	0.8	.	.	2.8	0.3	10.5	33.2	64	-19	10	5	.	.
		Bersenbrück	34	.	.	.	.	.	.	.	2.3	.	.	.	.	.	.	.	.	2.7	20.0	0.3	.	3.1	.	.	0.2	1.4	1.2	.	.	2.5	4.5	12.8	51.0	88	-6	11	9	1	.
		Dinklage	28	.	.	.	.	.	.	.	1.6	.	.	.	.	.	.	.	6.0	1.7	22.6	0.1	2.1	1.8	.	.	0.3	1.7	0.4	.	.	4.6	2.9	9.8	55.6	111	+6	13	9	.	.
		Vechta	37	.	.	0.8	.	.	.	.	1.7	0.1	.	.	.	.	.	.	3.4	4.4	6.8	0.1	1.1	1.4	.	.	0.5	1.7	0.8	.	.	4.3	1.8	9.2	38.1	70	-16	15	10	.	.
		Löningen	23	.	.	1.4	.	.	.	.	3.0	.	.	.	.	.	.	.	.	0.2	18.4	0.0	.	1.4	.	.	.	4.4	2.5	.	.	2.9	2.3	10.6	47.1	87	-7	10	9	.	.
		Berge	50	.	.	.	.	.	.	.	2.8	.	.	.	.	.	.	.	0.0	0.1	24.2	0.1	0.1	2.8	.	.	0.1	8.6	6.4	.	.	2.0	0.9	14.6	62.7	110	+6	12	7	.	.
		Haselünne	20	.	.	0.3	.	.	.	.	2.1	.	.	.	.	.	.	.	.	.	25.4	0.5	0.4	.	.	.	2.4	5.1	3.5	.	.	3.7	2.0	9.9	55.3	92	-5	11	8	.	.
		Bockholte	36	.	.	.	.	.	.	.	2.8	0.2	0.0	0.0	.	.	.	.	.	.	13.0	0.4	0.0	0.3	0.0	.	1.0	5.8	2.6	0.0	0.0	2.3	1.8	19.0	49.2	88	-7	11	8	.	.
		Meppen	14	.	.	.	.	.	.	.	.	.	.	.	.	.	.	.	0.5	0.6	24.9	0.4	.	1.1	0.1	.	.	7.0	5.9	.	.	9.5	6.8	12.0	68.8	132	+17	11	7	.	.
		Sögel	35	.	.	0.2	.	.	.	0.7	2.9	0.2	.	.	.	.	.	.	.	0.2	17.7	0.5	.	0.4	.	.	.	5.6	4.1	.	.	3.1	2.1	10.2	47.9	.	.	13	7	.	.
	Leda bis Hase	Schöninghsdorf	22	.	.	.	.	.	.	.	2.6	.	.	.	.	.	.	.	2.9	0.4	19.4	1.5	.	0.3	.	.	.	11.9	0.5	.	.	0.7	1.7	10.7	52.6	96	-2	11	7	.	.
		Rütenbrock	14	2.6	.	0.1	.	.	.	.	0.8	0.1	.	.	.	.	.	.	3.0	.	18.9	0.5	0.7	.	.	.	.	2.3	11.0	.	.	2.9	0.4	8.0	51.3	95	-2	13	7	.	.
		Lathen	12	3.4	.	.	.	.	.	.	1.4	.	.	.	.	.	.	.	.	.	18.3	0.0	.	.	.	.	.	15.7	9.4	.	.	3.6	2.4	5.5	59.7	103	+2	8	8	.	.
		Surwold	9	5.5	0.6	.	.	.	.	.	1.9	0.0	.	.	.	.	.	.	.	0.0	16.2	0.2	.	0.0	.	.	.	1.2	3.4	.	.	3.6	3.9	7.2	43.7	82	-9	10	8	.	.
	Leda	Westerstede	8	2.9	.	0.0	.	.	.	0.0	1.7	0.0	.	.	.	.	0.0	.	0.4	0.1	19.1	0.5	.	0.0	.	.	4.1	0.2	4.3	0.0	.	4.0	2.7	5.9	45.9	90	-5	12	8	.	.
		Kloppenburg	38	.	.	.	.	.	.	.	1.9	0.1	.	.	.	.	.	.	14.6	0.5	16.0	0.4	0.0	0.8	.	.	0.9	0.1	3.0	.	.	3.5	2.5	13.6	57.9	109	+5	13	7	1	.
		Edewechterdamm	11	.	.	.	.	.	.	.	0.5	0.2	.	.	.	.	.	.	7.1	0.6	11.3	.	.	.	.	.	1.3	.	0.4	0.6	.	2.8	3.0	8.2	36.6	65	-19	11	6	.	.
		Potshausen	2	1.8	.	.	.	.	.	0.2	0.5	.	.	.	.	.	.	.	.	.	19.5	0.3	.	0.2	.	.	0.4	2.5	4.7	.	.	2.8	3.2	10.8	46.9	89	-6	12	7	.	.
	Ems	Leer	2	0.9	0.2	0.0	.	.	.	.	.	.	.	.	.	.	.	.	.	4.5	18.5	0.5	.	.	.	.	.	4.6	11.8	.	.	2.1	3.8	14.0	60.9	117	+9	10	7	.	.
		Strackholt	8	1.2	0.2	0.3	.	.	.	0.9	2.0	0.1	.	.	.	.	.	.	0.7	3.2	25.3	0.5	1.0	.	.	.	0.8	1.2	9.8	.	.	4.2	2.3	12.1	65.2	121	+11	17	10	.	.
		Rhederfeld	4																																				

1938 **Tägliche Niederschlagshöhen in Millimetern, gemessen um 7 Uhr morgens** Mai

Flußgebiet		Ort	Seehöhe m	1	2	3	4	5	6	7	8	9	10	11	12	13	14	15	16	17	18	19	20	21	22	23	24	25	26	27	28	29	30	31	Monatssumme mm	% d. Norm.	Abweichung v. d. Norm	Zahl der Tage mit Niederschl. ≥0.1	≥1.0	Schnee ≥0.1	Gewitter
Von der Ems bis zum Rhein																																								
Westfriesische Küste	Vechte	Burgsteinfurt	70	0.8	0.4	1.0	·	·	·	·	7.2	·	·	·	·	·	·	·	·	0.0	17.4	0.0	0.0	7.4	·	·	·	0.3	0.3	·	0.5	3.1	0.6	11.5	44.5	87	-7	12	6	·	·
		Schüttorf	36	0.0	·	·	·	·	·	·	1.3	·	·	·	·	·	·	·	0.0	0.0	28.1	·	·	3.6	0.7	·	·	7.1	2.9	·	·	3.3	1.9	24.4	73.3	121	+15	9	8	·	·
		Nordhorn	23	·	·	·	·	·			1.6	0.1	·	·	·	·	·	·	3.6	0.0	18.2	0.8	0.8	3.3	·	·	0.0	3.0	1.3	·	0.0	3.2	0.8	16.3	52.2	93	-4	11	8	·	·
		Gronau	37	4.5	·	1.1	·	·	·	·	0.9	·	·	·	·	·	·	·	·	0.4	17.8	·	·	4.4	0.1	·	·	·	0.8	·	·	0.9	0.8	8.2	39.9	74	-11	11	5	·	·
		Scheerhorn	15	·	·	·	·	·	·	·	1.2	·	·	·	·	·	·	·	4.7	0.8	29.7	0.7	·	2.7	·	·	0.2	4.0	2.1	·	0.0	·	4.0	12.0	62.1	132	+17	11	8	·	·
		Laar	16	·	·	0.1	·	·	·	·	0.9	·	·	·	·	·	·	·	0.8	0.1	23.6	0.5	0.1	1.8	·	·	·	2.2	4.5	·	0.1	3.9	5.8	5.7	50.1	100	0	14	7	·	·
	Aa	Ahaus	51	0.7	·	·	·	·	·	·	0.6	·	·	·	·	·	·	·	·	1.2	19.4	0.3	·	4.7	0.3	·	·	3.3	0.4	1.8	·	1.4	1.5	4.8	40.4	71	-17	13	8	·	·
	Berkel	Billerbeck	111	16.0	·	·	·	·	·	·	0.4	·	·	·	·	·	·	·	·	0.5	19.4	·	·	8.7	0.2	·	·	·	0.6	·	·	0.3	1.2	12.5	59.8	109	+5	10	5	·	·
		Stadtlohn	50	1.5	·	0.1	0.2	·	·	·	0.2	·	·	·	·	·	·	·	·	7.2	15.1	0.1	·	4.6	0.3	·	0.2	3.3	1.0	·	2.1	2.3	1.1	14.1	47.4	73	-13	16	10	·	·
		Wennewick	33	2.6	·	·	·	·	·	·	0.4	·	·	·	·	·	·	·	0.5	1.6	7.4	1.0	·	2.7	0.8	·	0.6	1.8	·	·	1.8	·	0.4	5.8	27.2	45	-29	13	8	·	·
	Ijssel	Raesfeld	60	6.9	0.8	1.9	·	·	·	·	·	·	·	·	·	·	·	·	·	1.9	4.6	·	·	6.5	0.6	·	·	3.5	2.3	·	3.5	2.3	3.6	4.6	43.0	72	-17	13	11	·	·
		Ringenberg	20	4.6	1.8	·	·	·	·	·	·	0.0	·	·	·	·	·	·	·	0.9	4.1	·	·	0.0	0.2	·	·	2.0	2.6	·	1.2	2.0	2.8	6.2	28.4	53	-25	11	9	·	·
		Borken	48	1.4	·	·	·	·	·	·	·	·	·	·	·	·	·	·	0.0	1.8	4.3	·	·	1.1	0.4	·	·	2.0	2.0	·	1.7	2.7	2.5	8.5	34.4	62	-21	11	10	·	·
		Stenern	29	1.8	·	0.8	0.0	·	·	·	0.0	·	·	·	·	·	·	·	0.0	0.8	6.7	·	·	5.2	0.5	0.0		4.1	1.4	·	1.5	1.5	1.6	11.6	37.5			12	9	·	·
Rhein																																								
Basel bis Bodensee	Rhein	Balderschwang	1044	(6.0)	3.1	·	1.2	1.8	·	·	8.4	1.9	·	0.2	·	·	·	·	·	·	26.4	5.3	17.1	38.3	7.6	3.9	6.9	30.1	6.9	·	·	24.4	18.2	39.3	247.6	726	+52	19	18	3	·
		Scheidegg (Str.-Aufs.)	750	5.7	2.9	·	·	0.2	·	·	1.3	·	·	·	·	·	·	·	·	·	22.5	0.3	17.8	26.5	0.3	11.2	0.0	25.6	0.4	·	·	9.1	11.2	15.7	150.7	108	+12	15	11	3	·
		Lindau i. B.	402	8.3	1.2	·	·	0.4	·	0.0	1.0	0.0	·	·	·	·	·	·	·	·	12.3	0.0	19.0	36.1	0.9	10.5	0.0	25.6	1.3	·	·	7.7	5.1	12.3	141.7	124	+28	14	12	·	·
	Argen	Genhofen	830	10.7	0.8	·	·	0.5	·	·	1.8	0.8	·	·	·	·	·	·	·	·	13.0	0.0	18.6	25.7	1.4	9.9	·	23.8	0.3	·	·	9.4	13.8	19.9	150.4	188	0	15	11	2	1
		Röthenbach bei Lindau	663	5.6	7.3	·	·	0.1	·	·	1.6	·	·	·	·	·	·	·	·	·	6.9	1.4	17.2	25.0	0.5	10.6	0.2	16.7	0.1	·	0.0	8.8	9.6	14.9	122.5	82	-27	16	12	1	1
		Sibratshofen	780	4.9	2.4	·	·	0.0	·	·	4.5	·	·	·	·	·	·	·	·	·	6.8	1.4	14.3	22.1	2.2	8.6	·	23.4	·	·	·	10.2	10.5	15.1	126.4	84	-24	13	13	2	1
		Wangen (Realsch.)	557	6.2	0.6	·	·	0.0	·	·	1.8	·	·	0.0	·	·	·	·	·	·	4.6	0.3	14.9	23.4	0.6	11.1	0.2	18.5	·	·	·	6.0	8.2	10.1	106.5	98	-2	14	10	1	·
		Wengen	800	5.2	3.3	·	·	0.0	·	·	6.9	·	·	·	·	·	·	·	·	·	9.9	7.5	13.2	26.8	0.9	14.0	·	37.5	1.5	·	·	13.1	10.8	25.1	168.9	104	+6	14	13	3	2
		Überruh	830	6.4	4.5	·	·	·	·	·	14.4	·	·	·	·	·	·	·	·	·	5.5	1.9	19.3	18.9	9.0	13.2	·	33.0	·	·	·	13.0	7.5	20.6	167.2	119	+27	13	13	2	·
		Isny (Schulhaus)	721	4.7	1.8	·	·	0.5	·	·	5.6	0.0	·	·	·	·	·	·	·	·	5.5	0.9	17.2	21.5	1.0	12.7	·	34.6	·	·	0.0	10.7	9.2	17.1	133.0	111	+13	14	12	4	4
		Doberatsweiler	503	5.1	5.6	·	·	·	·	·	·	·	·	·	·	·	·	·	·	·	12.1	·	21.3	26.7	·	11.1	·	19.1	0.6	·	·	8.0	4.7	9.3	123.6	112	+14	11	10	·	·
	Schussen	Schussenried	569	6.8	3.8	·	0.1	·	·	·	0.6	·	·	·	·	·	·	·	·	·	7.0	0.2	12.2	15.5	0.9	15.1	1.1	9.4	1.5	0.3	0.2	8.5	0.8	5.2	89.2	104	+3	16	9	1	1
		Altshausen	590	6.9	1.2	·	0.1	0.0	·	·	·	·	·	·	·	·	·	·	·	·	7.8	·	12.7	12.7	1.1	12.9	2.1	7.2	5.9	·	·	6.5	0.5	9.6	87.2			14	12	1	1
		Wolfegg	676	5.2	2.7	·	·	·	·	·	·	·	·	·	·	·	·	·	·	·	9.5	·	13.3	24.3	0.5	8.0	18.3	4.5	3.8	·	·	5.3	4.5	10.0	109.9	103	+3	13	12	2	·
		Ravensburg	461	8.4	2.4	·	·	·	·	·	·	0.4	·	·	·	·	·	·	·	·	15.3	·	16.3	23.3	0.0	13.3	0.4	13.0	·	·	·	5.2	2.6	7.9	108.5	122	+20	12	10	2	·
	Aach bis Schussen	Wilhelmsdorf	620	9.2	2.3	·	·	·	·	·	2.2	·	·	·	·	·	·	·	·	·	9.5	·	15.6	16.0	7.6	11.0	1.4	8.0	·	·	0.1	6.1	2.7	12.5	98.2	121	+17	14	13	1	1
		Friedrichshafen	400	6.1	1.5	0.1	0.0	·	·	·	0.0	·	·	0.9	·	·	·	·	·	·	13.2	·	16.2	6.5	0.1	12.2	0.7	15.5	·	·	·	4.4	5.5	5.7	88.6	101	+1	14	10	·	·
		Immenstaad	415	4.6	2.7	·	·	0.4	·	·	0.1	·	·	0.3	·	·	·	·	·	·	4.1	0.2	20.5	22.2	0.5	11.6	0.6	20.2	0.9	·	·	4.5	1.8	6.6	101.8	102	+2	17	10	·	·
		Meersburg	434	7.0	2.0	·	0.0	0.0	·	·	·	0.0	·	3.0	·	·	·	·	·	·	5.0	·	26.7	19.4	1.4	11.4	1.8	18.5	0.4	·	·	2.9	1.0	8.5	109.0	132	+32	14	13	·	·
		Mainau	414	8.5	2.3	·	·	·	·	·	·	·	·	2.6	·	·	·	·	·	·	2.2	·	18.7	16.3	0.6	9.1	1.2	18.3	0.2	·	·	3.6	0.6	9.8	94.0	125	+19	14	11	2	·
		Heiligenberg	741	9.4	4.1	·	·	0.0	·	·	0.3	·	·	0.0	·	·	·	·	·	·	12.9	0.1	16.1	14.7	1.7	14.4	2.6	14.7	0.1	·	0.2	7.4	3.2	14.3	116.2	140	+33	16	12	2	1
		Liggersdorf	652	8.6	3.7	0.0	0.1	·	·	·	·	·	·	·	·	·	·	·	·	·	2.9	·	16.5	14.3	2.4	10.2	3.3	8.2	0.0	·	·	6.1	3.0	11.1	90.4	108	+7	13	12	2	1
	Aach	Aach	520	5.4	6.5	·	·	·	·	·	7.7	·	·	·	·	·	·	·	·	·	3.5	·	14.8	7.4	3.0	9.5	4.0	9.5	1.3	·	·	4.2	0.7	10.8	87.3	116	+12	14	13	2	·
		Rielasingen	425	6.5	2.5	·	·	·	·	·	0.0	·	·	·	·	·	·	·	·	·	3.3	·	14.3	11.8	1.5	8.0	5.5	9.6	0.8	·	0.2	2.7	2.7	13.8	83.2	94	-5	14	12	2	·
	Rh.	Altenburg	400	5.3	3.7	·	·	0.0	·	·	0.0	·	·	0.0	·	·	·	·	·	·	7.6	·	22.4	7.6	2.0	8.6	3.7	11.4	0.2	·	3.6	2.1	2.0	15.7	89.9			14	13	2	·
	Wutach	Feldberg (Schwarzw.)	1493	2.6	5.2	·	·	0.2	·	·	0.3	·	·	·	·	·	·	·	1.9	·	9.9	0.2	20.8	1.4	4.0	2.8	3.8	9.1	0.1	·	6.3	12.5	8.5	27.3	116.9	72	-46	18	14	8	7
		Titisee	857	2.0	5.7	·	·	·	·	·	0.3	·	·	·	·	·	·	·	2.1	·	7.8	2.1	15.5	1.3	4.4	6.2	1.0	15.3	·	·	4.2	6.8	3.1	29.5	106.7	101	+2	16	15	3	2
		Bonndorf	850	3.9	5.5	·	·	·	·	·	2.2	·	·	·	·	·	·	·	·	·	1.0	·	17.6	2.4	4.8	7.7	2.7	2.4	·	·	3.3	7.1	2.0	19.5	82.1	96	-4	14	14	2	1
		Birkendorf	762	3.5	5.8	·	·	·	·	·	7.4	·	·	·	·	·	·	·	·	·	0.8	·	16.3	2.3	5.4	5.7	7.3	1.5	0.8	·	4.2	8.6	2.1	26.5	92.2	95	-5	15	13	2	1

1938

Tägliche Niederschlagshöhen in Millimetern, gemessen um 7 Uhr morgens

Mai

Flußgebiet		Ort	Seehöhe m	1	2	3	4	5	6	7	8	9	10	11	12	13	14	15	16	17	18	19	20	21	22	23	24	25	26	27	28	29	30	31	Monatssumme mm	Monatssumme % d. Norm.	Abweichung v. d. Norm.	Zahl der Tage mit Niederschl. ≥0.1	≥1.0	Schnee ≥0.1	Gewitter
Basel bis Bodensee	Wut.	Schluchsee	932	2.0	4.8	·	·	·		·	0.9		·	·	·	·	·	·	0.9	·	4.8	·	12.9	2.6	3.8	4.2	2.1	3.7	0.2	·	4.1	12.7	4.3	19.4	93.4			16	13	4	2
		Höchenschwand	1004	4.8	4.0	·	·	·	·	·	0.8	·	·	·	·	·	·	·	·	·	5.1	·	11.1	0.4	5.2	4.9	2.1	·	·	·	5.8	15.5	2.8	34.8	105.3	101	+1	13	12	3	2
	Rh.	Waldshut	340	1.5	4.5	·	0.6	0.2	·	·	2.4	·	·	·	·	·	·	·	·	·	2.8	·	16.6	2.6	2.1	6.4	2.4	4.1	·	·	4.3	3.9	4.8	34.2	93.4			16	14	·	·
	Alb	Bernau	922	1.6	3.2	·	·			·	1.6	·	·	·	·	·	·	·	·	·	9.0	0.0	5.4	0.6	2.6	4.2	0.5	4.6	0.8	·	3.1	15.3	7.9	35.0	95.4	75	-32	15	12	3	2
		St. Blasien	825	2.3	4.0	·	·			·	1.5	·	·	·	·	·	·	·	9.8	·	7.4	·	10.4	1.0	3.2	4.5	1.1	2.9	0.1	·	3.7	16.3	8.1	44.0	120.3	103	+3	16	15	2	·
	Rhein	Segeten	879	1.1	4.6	·	·	0.5	·	·	0.5	·	·	0.6	·	·	·	·	0.0	·	24.2	·	9.5	1.2	2.7	4.4	2.0	4.9	0.0	·	6.1	17.7	8.8	48.8	136.8	111	+14	16	13	2	1
		Säckingen	295	2.3	5.2	·	4.5	9.3	·	·	2.4	·	·	0.0	·	·	·	·	·	·	11.0	·	(12.0)	2.2	2.4	3.1	·	2.9	·	·	6.8	4.8	4.1	19.2	84.4			15	14	·	·
		Todtmoos	799	7.3	8.1	·	·	·	·	·	0.0	·	·	·	·	·	·	·	3.9	·	16.2	0.2	15.8	0.6	3.6	5.4	0.2	0.6	0.2	·	7.4	18.3	12.3	46.1	147.6	100	0	17	11	·	·
Neckar bis Basel	Wiese	Belchenhaus	1360	3.9	5.8	·	·	0.4	·	·	1.6	·	·	·	·	·	·	·	·	·	8.9	·	8.5	4.5	3.3	5.6	7.3	13.7	·	·	10.4	10.7	9.5	41.5	135.6			15	14	6	6
		Schönau	534	0.0	3.5	·	0.1	·	·	·	0.4	·	·	·	·	·	·	·	0.0	·	6.4	·	5.4	1.0	2.5	3.8	3.7	2.5	0.2	·	7.7	18.1	4.3	34.7	54.3	77	-38	15	12	1	
		Schweigmatt	733	0.7	5.2	·	·	0.0	·	·	3.5	·	·	·	·	·	·	·	0.0	·	13.6	0.0	11.6	1.5	4.1	6.7	3.8	4.0	·	·	10.1	5.8	4.5	28.2	103.7	95	-5	14	13	2	2
		Bürchau	680	0.2	2.7	·	0.9	·	·	·	0.7	·	·	·	·	·	·	·	0.0	·	10.0	0.1	9.5	1.7	2.1	4.2	2.4	4.4	0.2	·	9.0	14.7	5.7	27.2	35.7	67	-37	17	12	2	·
		Lörrach	295	0.1	0.4	·	3.5	0.6	·	·	5.6	·	·	·	·	·	·	·	0.1	·	10.1	0.3	14.8	1.1	2.3	5.2	2.5	1.7	·	·	17.5	0.8	0.8	4.0	71.4			18	11	·	·
	Dreisam bis Wiese	Friedrichsheim	877		4.1	·	0.8	1.4	·	·	2.3	·	·	·	·	·	·	·	0.0	·	18.0	0.0	29.0	4.2	4.7	7.0	7.1	6.3	·	·	14.5	6.3	2.9	9.9	118.5	87	-18	15	14	1	
		Badenweiler	417	·	3.2	·	0.4	1.6	·	·	0.0	·	·	·	·	·	·	·	0.1	·	7.6	·	18.4	3.0	4.6	3.8	4.1	4.4	·	·	18.0	1.8	0.8	4.4	82.2	92	-7	15	12	·	·
		Obermünsterthal	539	0.1	6.1	·	·	0.6	·	·	2.6	·	·	·	·	·	·	·	0.0	·	5.1	0.0	21.1	3.7	3.2	8.3	7.5	5.7	0.0	·	7.9	3.7	2.1	4.6	82.9	73	-31	15	13	2	·
		Grezhausen	202	0.1	4.4	·	0.2	0.0	·	·	·	·	·	·	·	·	·	·	0.0	·	3.1	·	15.1	2.0	1.3	14.1	3.7	0.5	1.3	·	9.7	0.4	0.2	8.0	56.1			14	9	·	·
		Schelingen	313	4.7	7.6	·	0.9	0.0	·	·	·	·	·	·	·	·	·	·	0.1	·	3.5	·	15.1	2.6	3.3	16.1	3.2	1.9	2.7	·	9.9	2.5	4.3	3.9	82.3	113	+9	16	14	1	·
	Elz	Oberprechtal	461	6.2	8.5	·	·	·	·	·	·	·	·	·	·	·	·	·	·	·	2.8	·	19.5	3.0	2.9	10.0	6.8	6.5	0.5	·	8.5	12.0	8.0	2.3	97.3	79	-26	14	13	2	·
		Obersimonswald	419	·	5.6	·	·	·	·	·	·	·	·	·	·	·	·	·	2.3	·	2.2	6.9	13.4	2.6	3.4	8.1	4.2	6.1	·	·	(8.0)	6.7	8.9	19.1	97.5	65	-51	14	14	1	·
		Keppenbach	275	3.6	7.3	·	·	·	·	·	·	·	·	·	·	·	·	·	·	·	4.5	·	13.1	1.6	3.5	11.1	4.5	6.1	·	·	9.5	6.2	6.3	10.1	87.4	92	-8	13	13	2	·
		Breitnau	1019	1.9	7.0	·	·	·	·	·	·	·	·	·	·	·	·	·	5.1	·	8.0	0.2	21.9	4.5	4.1	6.3	1.8	18.4	·	·	4.4	6.7	3.5	9.1	102.9	95	-5	15	14	4	2
		Hofsgrund	1056	1.2	6.2	·	·	·	·	·	3.6	·	·	·	·	·	·	·	·	·	9.1	·	35.2	7.7	4.0	7.7	8.4	12.4	·	·	8.5	7.6	6.7	17.7	136.0	87	-20	14	14	5	2
		Schauinsland	1218	1.1	4.6	·	·	·	·	·	1.5	·	·	·	·	·	·	·	0.5	·	7.5	0.0	15.2	2.6	2.8	4.0	3.4	6.9	0.4	·	8.7	10.8	6.3	30.1	106.4	69	-48	16	14	5	5
		St. Peter	722	4.0	6.3	·	·	·	·	·	·	·	·	·	·	·	·	·	0.5	·	7.2	·	15.5	2.5	4.5	8.7	6.2	10.0	·	·	6.7	5.8	4.5	4.6	87.0	74	-30	14	13	2	·
		Freiburg	270	0.8	7.8	·	·	·	·	·	·	·	·	·	·	·	·	·	0.1	·	3.9	·	13.4	3.9	2.7	11.0	4.2	6.6	0.3	·	5.0	7.5	7.8	0.6	63.5	72	-24	15	11	1	·
		Rust	165	4.9	6.1	·	·	·	·	·	·	·	·	·	·	·	·	·	·	·	1.2	·	(10.1)	4.1	6.3	9.5	7.9	(1.0)	·	·	7.4	10.4	8.6	11.4	82.9			13	13	1	·
	Rh.	Altenheim	148	1.5	7.7	·	·	·	·	·	·	·	·	·	·	·	·	·	·	·	8.7	·	9.5	4.5	3.5	4.4	3.5	7.4	1.6	·	12.5	2.3	3.5	0.5	65.1	93	-5	14	13	1	·
	Kinzig	Alpirsbach	460	7.5	12.6	·	·	·	·	·	·	·	·	·	·	·	·	·	0.3	·	2.0	·	14.2	3.8	7.0	15.9	2.3	2.2	·	·	7.0	14.0	5.5	19.2	111.5	114	+14	14	13	1	1
		Schiltach	332	7.2	6.6	·	·	·	·	·	·	·	·	·	·	·	·	·	0.6	·	5.1	·	9.9	3.8	4.5	11.4	5.6	4.3	0.2	·	4.8	8.0	7.6	20.2	99.8	108	+8	15	13	2	·
		Schramberg	515	6.4	7.3	0.1	·	·	·	·	·	·	·	·	·	·	·	·	0.9	0.0	1.3	0.0	12.4	2.8	5.2	7.8	1.5	6.8	·	·	3.0	10.7	2.9	29.3	99.0	111	+10	15	13	2	1
		Bad Rippoldsau	562	5.0	8.0	·	·	·	·	·	·	·	·	·	·	·	·	·	1.0	·	3.6	0.0	11.9	3.2	3.5	8.8	2.6	3.9	2.2	3.0	6.5	10.7	7.5	5.8	97.2	72	-38	18	15	2	1
		Nußbach	728	6.4	4.2	·	·	·	·	·	·	·	·	·	·	·	·	·	·	·	6.8	·	12.2	2.3	6.4	8.8	0.9	10.3	·	·	5.4	10.2	4.3	42.9	123.1	109	+10	13	12	2	2
		Triberg	683	6.1	7.1	·	·	·	·	·	·	·	·	·	·	·	·	·	1.6	·	6.7	·	10.9	2.4	4.2	7.5	2.0	9.5	·	·	4.5	12.2	4.0	43.7	122.4	86	-20	14	14	2	2
		Oberharmersbach	321	4.0	7.8	·	·	·	·	·	·	·	·	·	·	·	·	·	4.6	·	7.3	·	14.3	3.2	2.4	8.9	5.2	2.6	1.8	·	14.0	7.0	11.2	2.4	96.7	87	-14	15	15	2	·
		Gengenbach	178	2.4	8.4	·	·	·	·	·	·	·	·	·	·	·	·	·	·	·	7.6	·	10.1	2.5	2.1	6.3	4.5	7.6	4.1	·	13.2	5.6	10.6	0.5	73.5	85	-12	14	13	·	·
		Seelbach	219	3.7	7.9	·	·	·	·	·	·	·	·	·	·	·	·	·	·	·	7.1	·	8.6	1.4	2.4	7.4	4.3	3.6	·	·	9.6	5.6	3.4	1.0	66.0	78	-18	13	13	2	·
	Rhein	Rheinbischofsheim	132																																					
		Löcherberg	328	4.8	9.2	·	·	·	·	·	·	·	·	·	·	·	·	·	·	·	6.2	·	12.5	3.2	3.3	7.8	4.5	2.7	3.5	·	10.5	13.6	14.7	7.8	97.3	80	-25	14	14	2	·
		Stollhofen	126																																					
		Bühlerhöhe	760	9.8	25.3	·	·	·	·	·	·	1.4	·	·	·	·	·	·	0.1	·	3.9	·	38.9	3.7	5.9	3.7	1.4	2.5	9.1	·	8.1	7.0	8.9	4.4	134.1	92	-12	16	15	2	2
	Murg	Hornisgrinde	1160	3.2	5.0	·	·	·	·	·	·	·	·	·	·	·	·	·	0.9	·	7.1	·	29.8	6.2	2.4	4.1	10.8	3.1	9.6	·	16.8	11.6	14.9	3.9	127.4	80	-33	15	13	5	4
		Ruhstein	915	4.6	9.4	·	·	·	·	·	0.1	·	·	·	·	·	·	·	0.4	·	7.0	0.3	20.4	5.1	4.4	5.5	10.6	5.7	5.5	·	0.4	15.7	15.6	5.5	116.2	77	-35	17	13	4	2
		Kniebis	910	4.2	8.0	·	·	·	·	·	·	·	·	·	·	·	·	·	0.9	·	6.3	·	12.4	1.9	6.6	7.8	2.7	7.2	6.1	·	6.8	16.1	11.6	5.8	104.4	76	-34	15	14	4	·
		Baiersbronn	580	1.2	11.2	·	·	·	·	·	·	·	·	·	·	·	·	·	0.5	·	2.4	·	11.3	2.9	7.1	6.5	6.1	3.9	3.0	4.0	12.3	10.9	11.1	4.4	99.4	93	-8	16	15	2	2
		Schönmünzach	480	2.5	9.6	·	·	·	·	·	·	0.2	·	·	·	·	·	·	0.9	·	1.5	·	14.2	5.4	1.5	7.5	2.3	4.5	2.8	·	4.3	12.8	9.5	15.0	92.3	77	-28	16	14	2	·
		Unterstmatt	929	3.5	7.8	·	·	·	·	·	·	0.2	·	·	·	·	·	·	0.6	·	7.4	·	37.0	9.3	2.9	4.5	12.5	3.7	5.2	·	14.2	15.6	14.4	7.2	146.0	90	-16	16	14	4	5

1938

Tägliche Niederschlagshöhen in Millimetern, gemessen um 7 Uhr morgens

Mai

Flußgebiet		Ort	Seehöhe m	1	2	3	4	5	6	7	8	9	10	11	12	13	14	15	16	17	18	19	20	21	22	23	24	25	26	27	28	29	30	31	Monatssumme mm	% d. Norm.	Abweichung v. d. Norm.	Zahl der Tage mit Niederschl. ≥0.1	≥1.0	* ≥0.1	☒
Neckar bis Basel	Murg	Herrenwies	758	4.3	8.5	.	.	.	.	.	.	1.5	.	.	.	.	.	.	7.5	.	5.0	.	35.0	15.3	4.0	5.6	10.2	4.7	4.0	.	6.0	16.2	12.0	6.2	142.0	90	-15	16	16	3	1
		Schwarzenbach	680																																				
		Langenbrand	220	3.2	11.0	.	.	.	.	.	.	7.0	.	.	.	.	.	.	5.0	.	0.9	.	19.7	9.0	3.4	4.7	3.3	3.4	1.1	.	3.8	6.6	8.2	8.2	94.5	93	-8	16	15	1	.
		Bütthof	306	5.6	14.9	.	.	.	.	.	.	2.6	.	.	.	.	.	.	1.0	.	2.5	.	30.5	11.8	6.0	5.8	6.7	3.2	5.0	.	7.8	14.1	7.3	3.6	125.6	109	+11	16	15	.	.
		Baden-Baden (H)	214	4.3	11.9	.	.	.	.	.	0.0	0.6	.	.	.	.	.	.	0.8	.	0.8	.	25.0	8.7	5.5	5.0	3.5	2.1	2.4	.	6.3	7.0	3.5	6.3	92.8	103	+3	16	13	1	.
		Rastatt	116	3.3	11.7	.	.	.	.	.	0.0	0.0	.	.	.	.	.	.	0.0	.	0.3	.	16.1	6.0	4.2	2.4	2.1	1.0	2.1	0.0	7.8	5.0	5.2	0.8	68.0			14	12	.	
	Rh.	Hinterweidenthal	220	1.2	14.1	.	.	.	.	.	.	.	.	.	.	.	.	.	.	.	0.2	.	7.0	2.2	1.4	0.2	3.2	.	6.0	.	3.0	7.2	7.2	3.5	55.4			13	11	1	2
	Alb	Herrenalb-Gaistal	428	4.3	11.0	.	.	.	.	.	.	1.1	.	.	.	.	.	.	1.2	.	2.3	.	21.5	13.1	6.9	7.0	8.0	6.4	3.4	.	.	8.8	5.2	13.4	111.4	99	-1	15	15	1	.
		Schielberg	417	4.3	8.9	.	.	.	.	.	0.1	0.3	.	.	.	.	.	.	2.8	.	1.3	.	13.3	8.5	5.5	6.2	2.4	4.2	1.2	.	2.1	4.5	3.4	1.6	77.4	86	-13	17	15	.	.
		Karlsruhe (Techn. Hochsch.)	128	3.9	10.2	.	.	.	.	.	0.1	.	.	.	.	.	.	.	4.0	.	.	.	11.2	6.7	3.3	4.8	7.6	1.7	7.1	.	2.2	4.0	1.6	1.9	63.6			15	14	.	.
	Speyerbach bis Alb	Bergzabern	181	2.7	10.6	.	.	.	.	.	.	.	.	.	.	.	.	.	0.9	.	0.8	.	9.7	4.3	7.7	7.8	7.0	0.1	0.6	.	7.8	6.0	2.7	4.0	*81.1	83	-10	15	11	.	.
		Landau (Pfalz) +	150	10.9	0.2	.	.	.	.	.	.	.	.	.	.	.	.	0.2	0.7	1.6	3.7	2.4	7.6	3.2	1.7	0.6	0.3	0.2	.	.	6.1	1.7	3.1	4.1	48.2	96	-2	17	11	.	.
		Germersheim	110	2.2	9.5	.	.	.	.	.	.	.	.	.	.	.	.	.	0.4	.	0.7	0.3	10.8	6.2	0.5	5.2	0.8	.	1.5	.	12.5	3.5	9.6	6.0	68.7			15	10	1	.
		Knittlingen	195	3.7	8.0	0.4	.	.	.	.	0.5	.	.	.	.	.	.	.	0.1	.	.	.	8.0	7.6	3.7	7.8	4.8	3.7	2.1	.	0.3	2.2	1.1	1.3	55.3	79	-15	16	12	.	.
		Bruchsal	124	4.9	9.0	.	.	0.0	.	.	.	.	.	.	.	.	.	.	0.8	0.0	.	.	8.9	7.4	2.5	5.3	2.6	1.6	5.4	.	1.6	2.8	5.3	1.6	59.9	100	0	14	13	.	.
	Speyerbach	Johanniskreuz	472		15.4	.	.	.	.	.	.	.	.	.	.	.	.	.	.	.	0.6	.	0.9	13.6	8.3	1.8	.	2.4	5.2	.	3.4	4.8	2.8	1.7	60.9	91	-6	12	10	.	.
		Hochspeyer	260	0.9	17.0	0.4	.	.	.	.	.	.	.	.	.	.	.	.	1.4	.	0.3	.	7.5	7.5	3.3	0.5	1.0	0.7	2.4	0.1	1.3	5.6	7.8	10.4	62.1			17	11	2	.
		Kalmit	673	1.4	7.9	0.2	0.0	.	.	.	.	.	.	.	.	.	.	.	1.8	.	0.6	.	8.2	7.8	2.6	2.0	0.7	0.4	4.6	2.5	0.5	5.0	2.4	1.7	50.3	104	+3	17	12	2	.
		Neustadt a. H.	144	0.8	10.0	0.5	.	.	.	.	.	.	.	.	.	.	.	.	0.0	.	.	0.0	4.7	5.6	2.4	0.4	1.1	.	1.1	0.7	0.5	4.1	0.5	4.1	36.5	85	-6	14	8	.	.
		Rhodt ++	215	.	11.3	0.0	0.0	0.3	.	.	0.0	.	.	.	.	.	.	.	1.6	.	.	5.3	6.4	8.3	0.8	1.4	0.9	3.6	2.1	0.0	0.3	7.2	0.0	.	49.6	104	+2	12	9	1	.
		Speyer	98	0.8	11.2	0.2	.	.	.	.	.	.	.	.	.	.	.	.	0.2	.	0.8	.	13.2	8.4	2.7	2.6	0.5	2.6	2.4	0.7	16.3	2.1	1.2	2.2	*94.1	180	+88	17*	11	.	.
	Rh.	Sternenfels	318	3.1	9.3	.	.	.	.	.	.	.	.	.	.	.	.	.	1.0	.	.	.	8.6	8.2	7.5	6.0	6.3	4.6	4.3	0.2	0.2	3.2	0.5	3.5	66.5	98	-1	15	12	1	.
		Wiesloch	134	0.9	10.6	.	.	.	.	.	0.0	.	.	.	.	.	.	.	2.8	.	0.3	.	8.1	8.2	2.7	3.2	1.9	3.3	3.1	0.9	0.2	2.0	0.7	4.1	50.4	86	-8	16	11	.	.
Neckar	Eyach bis Quelle	Schwenningen	710	14.0	0.8	.	.	.	.	.	.	.	.	.	.	.	.	.	7.7	.	2.5	.	16.0	4.4	4.5	8.4	4.4	2.5	.	.	2.8	6.3	3.7	0.0	71.4	83	-15	12	12	1	1
		Mariazell	715	7.6	3.3	.	.	.	.	.	.	.	.	.	.	.	.	.	0.0	.	0.3	.	16.6	4.2	3.6	7.6	3.1	4.1	.	.	3.7	5.7	2.4	15.9	77.5	93	0	13	12	2	3
		Dreifaltigkeitsberg	987	6.9	7.5	.	0.2	0.0	.	.	.	.	.	.	.	.	.	.	1.7	.	6.6	2.1	14.5	12.8	3.9	8.7	4.8	9.7	0.0	.	0.4	7.0	0.8	11.7	104.0	122	+18	16	13	4	3
		Rottweil	618	2.9	12.5	.	.	.	.	.	.	.	.	.	.	.	.	.	.	.	2.8	0.1	21.3	8.5	5.5	6.0	4.4	3.0	0.0	.	2.4	10.5	3.7	8.4	91.2	120	+35	14	13	1	2
		Dornstetten	636	3.0	9.2	.	.	.	.	.	.	.	.	.	.	.	.	.	0.5	.	.	.	14.5	4.0	6.0	9.8	1.7	2.1	2.1	.	2.7	12.2	3.5	6.3	77.8	92	-6	14	13	2	.
		Freudenstadt	667	2.5	8.2	.	.	.	.	.	.	.	.	.	.	.	.	.	0.8	.	1.1	.	13.0	4.1	4.7	12.2	1.6	3.0	2.4	.	3.7	17.4	6.5	10.1	91.3	82	-20	15	14	1	.
		Winzeln	645	6.2	7.0	.	0.0	.	.	.	.	.	.	.	.	.	.	.	1.7	.	1.0	.	25.3	5.9	3.8	9.8	2.4	3.2	.	.	3.9	7.1	5.0	22.1	105.0	118	+16	14	14	2	.
		Horb	393	4.8	7.3	.	.	.	.	.	0.0	.	.	.	.	.	.	.	1.1	.	0.0	.	12.5	4.5	7.4	8.8	5.0	0.9	0.4	.	0.4	7.2	4.2	4.0	69.1	106	+4	14	11	.	.
	Eyach	Burgfelden	911	8.2	6.3	0.2	.	.	.	.	.	.	.	.	.	.	.	.	2.0	.	5.5	3.3	21.5	7.9	2	4.9	15.5	15.0	0.7	0.8	.	.	12.0	7.1	14.7	136.9	154	+48	16	13	3	.
		Balingen	520	5.2	8.7	.	.	.	.	.	.	0.0	.	.	.	.	.	.	1.2	.	0.2	.	15.2	12.4	3.7	5.8	3.4	.	0.3	.	2.2	5.5	2.2	7.8	73.8	115	+10	14	12	1	.
		Kirchberg	577	2.9	9.8	.	.	.	.	.	.	.	.	.	.	.	.	.	0.2	.	0.1	.	17.3	9.1	5.7	7.8	7.4	0.3	.	.	2.9	4.9	3.6	5.1	77.7	116	+11	14	11	2	.
		Imnau	400	7.2	8.4	.	.	.	.	.	.	.	.	.	.	.	.	.	0.4	.	.	.	17.7	9.3	7.0	7.3	9.2	3.7	.	.	0.3	10.0	4.7	8.9	94.1	131	+22	13	11	1	.
	Fils bis Eyach	Hechingen	540	5.0	7.2	.	.	.	.	.	.	.	.	.	.	.	.	.	5.2	.	1.3	.	18.4	13.6	3.6	9.0	7.7	5.5	0.3	.	7.9	6.4	3.0	10.7	98.8	119	+15	15	14	2	1
		Nebringen	456	4.5	6.8	.	.	.	.	.	.	.	.	.	.	.	.	.	2.2	.	.	.	9.2	4.7	5.4	10.8	6.0	0.2	0.4	.	.	6.3	2.3	2.8	65.6	92	-5	13	11	.	.
		Tübingen	395	3.5	7.8	.	.	.	.	.	.	.	.	.	.	.	.	.	0.0	.	1.2	.	10.6	6.6	6.9	6.4	6.1	1.8	0.1	.	0.2	6.6	1.7	1.7	61.2	79	-16	14	12	.	.
		Reutlingen	393	4.9	6.6	.	.	.	.	.	.	0.2	.	.	.	.	.	.	0.1	.	1.7	.	14.3	11.7	6.1	7.4	5.7	3.9	0.0	.	.	5.0	2.4	3.1	73.1	89	-8	14	12	.	.
		Neuffen	410	5.1	6.4	.	.	.	.	.	.	0.3	.	.	.	.	.	.	0.4	.	4.3	.	20.1	7.2	7.1	8.3	6.0	5.0	2.0	.	.	2.0	1.8	2.1	86.1	102	+2	15	13	.	.
		Waldenbuch	362	1.6	9.1	.	.	.	.	.	.	0.6	.	.	.	.	.	.	1.8	.	0.6	.	8.3	7.0	5.1	9.4	5.8	7.9	.	.	.	4.0	3.4	3.0	67.6	83	-13	14	12	1	.
		Lindorf *	330	3.7	7.8	0.0	.	.	.	.	.	0.0	.	.	.	.	.	.	1.5	.	0.9	.	15.5	6.6	3.7	9.3	4.6	3.8	0.2	.	.	6.1	2.1	3.5	69.3			14	12	.	.
	Fils	Schnittlingen	650	5.2	0.4	.	.	.	.	.	.	.	.	.	.	.	.	.	1.0	.	11.2	.	7.4	19.3	4.5	17.9	2.4	11.2	2.0	.	3.2	4.5	2.1	6.9	99.2			15	14	1	.
		Hohenstaufen	605																																				
		Göppingen	320	4.0	7.9	.	.	.	.	.	0.0	0.0	.	.	.	.	.	.	0.2	.	8.7	.	10.2	9.4	4.2	11.5	3.8	5.3	5.2	0.1	0.0	7.3	3.7	7.0	88.5	120	+15	15	13	1	1
		Boll	425	6.1	7.2	.	.	.	.	.	0.1	.	.	.	.	.	.	.	0.2	.	6.0	.	9.9	13.8	3.5	12.0	3.9	4.9	0.7	0.0	.	10.0	6.1	5.0	89.4			15	12	1	1
	N.	Hohenheim	397	3.0	7.4	.	.	.	.	.	0.0	0.0	.	.	.	.	.	.	.	.	0.2	.	12.5	8.8	4.1	10.8	4.2	3.0	.	.	.	8.1	1.8	4.5	68.5	98	-1	12	11	1	.

+ Annweiler

++ Heidenstein

* Plochingen 300

1938

Tägliche Niederschlagshöhen in Millimetern, gemessen um 7 Uhr morgens

Mai

Flußgebiet		Ort	Seehöhe m	1	2	3	4	5	6	7	8	9	10	11	12	13	14	15	16	17	18	19	20	21	22	23	24	25	26	27	28	29	30	31	Monatssumme mm	% d. Norm.	Abweichung v. d. Norm.	Zahl der Tage mit Niederschl. ≥0,1	≥1,0	≥0,1	☒
Neckar	N.	Eßlingen	246	3.2	7.8	·	·	·	·	·	0.0	0.4	·	·	·	·	·	·	1.0	·	0.3	·	20.1	9.9	2.3	8.5	5.4	3.2	0.0	0.0	·	5.8	2.1	3.2	72.4	102	+1	14	12	·	·
		~~Stuttgart (B.-Str.)~~ +	~~269~~	2.6	9.6	0.2	·	·	·	·	0.3	0.6	·	·	·	·	·	·	0.7	·	0.2	·	10.6	7.6	5.0	11.8	5.2	2.1	1.2	·	·	3.7	1.0	2.6	64.4	95	-4	17	12	·	·
	Rems	Lauterburg	670	1.7	3.3	·	·	·	·	·	·	0.0	·	·	·	·	·	·	·	·	8.9	·	8.1	25.6	3.2	11.6	1.3	7.7	0.8	·	0.3	6.9	6.7	3.9	90.0	107	+6	14	12	1	·
		Gmünd	320	1.6	3.7	·	·	·	·	·	·	7.1	·	·	·	·	·	·	·	·	4.2	·	15.1	10.9	2.2	9.7	1.6	4.2	3.5	·	·	5.1	5.0	4.2	72.1	99	-2	14	14	1	1
		Schorndorf	255	3.9	5.2	·	·	·	·	·	0.3	0.6	·	·	·	·	·	·	0.0	·	3.3	·	16.6	7.0	2.0	13.3	3.1	3.1	0.3	·	·	4.0	4.2	7.0	68.5	95	-4	15	12	·	·
		Fellbach	287	1.8	5.3	·	·	·	·	·	0.8	0.2	·	·	·	·	·	·	0.8	·	0.4	·	14.2	7.4	3.8	10.5	6.2	1.8	1.0	·	·	3.6	2.2	2.7	63.3	100	0	16	12	·	·
	Murr	Murrhardt	290	1.1	4.4	·	·	·	·	·	0.3	·	·	·	·	·	·	·	0.1	·	1.4	·	18.7	8.9	3.6	11.6	3.8	0.6	1.0	·	·	3.5	1.8	6.6	73.4	95	-4	15	13	·	·
		Prevorst	479																																						
		Wilhelmsheim	439	0.1	6.4	·	·	·	·	·	0.1	0.4	·	·	·	·	·	·	·	·	0.9	·	13.1	7.3	7.6	12.8	7.2	8.3	2.2	0.0	·	4.0	2.3	2.4	74.3	94	-5	15	11	1	·
		~~Winnenden~~ ×	~~288~~	0.7	7.2	·	·	·	·	·	·	0.4	·	·	·	·	·	·	0.7	·	0.8	·	13.8	8.9	5.1	10.3	4.1	5.9	0.6	·	·	2.8	1.2	4.1	72.6			15	8	·	·
		Großbottwar	215	0.0	5.6	·	·	·	·	·	0.3	·	·	·	·	·	·	·	2.0	·	·	·	6.6	7.4	5.4	10.0	4.2	3.4	2.0	·	0.1	2.3	1.1	2.6	33.0	84	-10	14	12	·	·
	Enz	Kaltenbronn	862	6.5	8.1	·	·	·	·	·	·	1.0	·	·	·	·	·	·	1.4	·	1.6	·	22.8	9.8	3.8	7.1	9.7	4.0	4.6	·	3.0	8.3	9.0	12.9	113.6	101	+1	16	16	4	·
		Wildbad Sommerbg.	726	5.2	7.2	·	·	·	·	·	0.6	0.3	·	·	·	·	·	·	2.3	·	0.3	·	18.3	9.9	2.9	8.8	2.3	4.9	1.5	·	2.1	8.8	5.0	16.4	96.2	100	+3	16	14	2	·
	Enz, Nagold	Besenfeld	782	3.8	9.4	0.2	·	·	·	·	·	0.2	·	·	·	·	·	·	1.4	·	1.8	·	11.0	1.8	5.5	7.0	3.3	3.5	·	·	6.2	13.0	7.4	12.3	87.8	84	-16	16	14	3	2
		Simmersfeld	726	3.2	2.0	4.2	·	·	·	·	0.0	0.3	·	·	·	·	·	·	2.3	0.0	0.5	0.3	14.5	4.4	5.0	9.5	1.8	2.8	0.0	0.0	1.5	14.7	3.4	11.4	87.8	84	-15	17	14	·	·
		Warth	593	5.1	5.8	0.3	·	·	·	·	·	0.5	·	·	·	·	·	·	3.0	·	6.1	·	11.5	4.1	5.9	10.2	3.4	1.6	1.4	5.9	1.5	5.9	7.8	8.3	82.9	112	+9	18	15	4	1
		Nagold	403	5.1	6.9	·	·	·	·	·	·	·	·	·	·	·	·	·	0.7	·	0.1	·	9.8	6.2	5.5	10.7	3.9	1.2	1.0	·	0.9	7.3	3.0	4.8	67.1	87	-10	15	12	·	·
		~~Neuhengstett~~ *	~~534~~	4.5	5.8	·	·	·	·	·	·	1.7	·	·	·	·	·	·	0.1	·	0.5	·	7.9	6.2	6.2	14.0	4.4	0.9	1.9	·	0.5	7.7	2.3	6.1	70.7			16	12	·	·
		Hildrizhausen	487	0.2	2.1	·	·	·	·	·	·	·	·	·	·	·	·	·	0.0	·	0.0	·	7.9	5.7	9.3	7.6	5.8	0.0	1.6	·	·	6.1	2.0	3.4	51.7	71	-21	11	10	·	·
		Böblingen	432	2.8	6.7	·	·	·	·	·	0.1	0.3	·	·	·	·	·	·	1.5	·	0.2	·	6.7	7.1	3.4	11.6	5.0	1.0	0.4	·	0.1	3.8	2.8	5.0	60.5	88	-8	17	12	·	·
		Tiefenbronn	434	4.7	6.3	·	·	·	·	·	0.2	0.0	·	·	·	·	·	·	3.0	·	0.0	·	13.8	7.9	4.7	12.3	4.9	2.0	0.5	·	0.0	5.0	0.3	6.4	72.8	103	+2	15	11	·	·
	Enz	Pforzheim	256	5.5	7.2	·	·	·	·	·	7.1	0.8	·	·	·	·	·	·	3.0	·	0.5	·	13.0	8.0	5.1	9.4	4.3	3.4	0.4	·	1.1	4.1	1.1	7.4	75.4	111	+7	17	14	·	·
		Mühlacker	228	3.6	7.3	·	·	·	·	·	1.3	·	·	·	·	·	·	·	0.2	·	0.2	·	8.4	6.0	4.3	10.6	6.0	3.6	0.8	0.0	0.2	3.9	0.8	8.7	65.9	100	0	16	11	·	·
		Heimerdingen	312	3.2	7.7	0.0	·	·	·	·	1.0	0.8	·	·	·	·	·	·	0.7	·	0.0	·	6.8	8.5	4.8	16.1	5.7	1.7	0.4	·	0.0	2.5	1.2	4.0	65.1	100	0	15	12	·	·
		Markgröningen	288	1.3	8.1	·	·	·	·	·	·	1.1	·	·	·	·	·	·	1.2	·	·	·	7.4	7.5	5.4	15.1	4.7	4.3	1.0	·	·	2.3	·	4.7	64.7	101	+1	13	13	·	·
	Neckar	Bönnigheim	221	7.8	6.9	·	·	·	·	·	0.7	·	·	·	·	·	·	·	0.0	·	·	·	6.4	6.1	8.3	9.6	6.0	1.0	0.8	0.0	·	1.4	1.0	2.5	51.9	84	-10	13	11	1	·
		Heilbronn	176	1.4	7.2	·	·	·	·	·	0.3	·	·	·	·	·	·	·	0.0	·	0.0	0.0	5.8	9.3	4.9	9.3	4.9	4.4	2.3	·	0.0	2.2	1.1	2.8	56.3	96	-2	13	12	1	·
		Stetten a. H.	201	0.6	10.2	·	·	·	·	·	0.4	·	·	·	·	·	·	·	0.1	·	·	·	5.8	6.8	1.1	12.6	(40)	4.8	2.4	·	·	2.8	1.8	1.7	55.1	92	-5	14	11	·	·
	Kocher	Elchingen	600	1.5	3.2	·	·	·	·	·	·		·	·	·	·	·	·	0.3	·	9.9	9.2	17.6	1.6	5.1	0.2	6.1	0.2	0.1	·	·	4.2	4.6	3.2	67.0			15	11	·	·
		Unterkochen	500	4.8	4.0	·	·	·	·	·	·	0.2	·	·	·	·	·	·	3.3	·	9.4	·	8.0	14.6	3.5	10.5	0.7	10.2	0.6	0.0	0.0	7.5	5.4	9.1	92.0			15	12	·	·
		Abtsgemünd	389	1.4	3.0	·	·	·	·	·	·	0.7	·	·	·	·	·	·	5.0	·	7.0	·	9.2	9.0	3.5	7.1	2.0	6.0	7.9	·	6.0	8.0	4.6	6.8	85.2	118	+13	16	15	·	·
		Welzheim	503	0.9	4.9	·	·	·	·	·	·	1.5	·	·	·	·	·	·	·	·	4.6	·	26.9	10.3	8.4	10.4	5.1	5.3	0.3	0.3	·	3.0	5.0	6.4	94.4			15	12	·	·
		Wüstenrot	495	0.2	5.2	·	·	·	·	·	0.2		·	·	·	·	·	·	·	·	7.4	·	18.5	17.2	4.0	15.8	5.9	10.1	1.5	1.1	·	4.2	3.4	3.8	90.9	104	+4	15	13	1	·
		Hall	292	0.3	5.9	·	·	·	·	·	·	0.4	·	·	·	·	·	·	0.5	·	·	·	18.6	9.2	5.4	9.3	3.4	4.2	0.2	·	·	1.7	4.7	3.4	67.2	99	-1	14	10	·	·
		Geifertshofen	405	0.5	4.5	·	·	·	·	·	·	0.0	·	·	·	·	·	·	4.7	·	4.3	·	16.3	10.0	2.3	8.6	2.3	5.1	0.5	·	·	3.6	2.2	8.7	73.6			14	12	·	·
		Rückertsbronn	447	0.3	6.1	0.3	·	·	·	·	·	·	·	·	·	·	·	·	·	·	·	·	18.2	14.6	10.5	8.3	8.0	2.4	·	·	3.5	0.5	4.6	6.1	83.4	125	+15	12	10	·	·
		Künzelsau	220	1.6	9.4	·	·	·	·	·	0.6	·	·	·	·	·	·	·	0.1	·	0.3	·	16.7	10.3	3.5	10.4	3.2	3.9	2.2	·	·	3.1	3.7	6.2	74.6	110	+7	14	12	·	·
		Oehringen	230	1.1	4.5	0.2	·	·	·	·	·	·	·	·	·	·	·	·	0.3	·	·	·	17.3	13.8	6.9	11.3	3.7	5.7	2.4	0.1	·	2.9	0.3	5.4	75.9	113	+9	15	11	·	·
	Jagst	Ellwangen	440	3.6	4.4	0.1	·	·	·	·	0.1	0.8	·	·	·	·	·	·	·	·	8.7	·	6.4	12.1	3.8	7.3	1.0	6.4	5.4	0.3	·	6.2	4.8	9.9	81.3	106	+6	17	13	·	·
		Gründelhardt	475	3.7	5.4	·	·	·	·	·	0.8	0.1	·	·	·	·	·	·	0.5	·	3.5	·	11.8	13.3	3.3	9.8	3.5	6.9	1.5	·	0.0	4.4	2.4	3.8	74.9	108	+6	16	13	·	·
		Schainbach	423	·	15.5	·	·	·	·	·	·	0.0	·	·	·	·	·	·	0.5	·	3.0	·	8.4	13.1	3.4	12.2	3.8	3.4	1.3	·	·	7.7	0.5	6.5	79.9	145	+25	13	11	·	·
		Langenburg	438	0.7	13.3	0.1	0.1	·	·	·	·	·	·	·	·	·	·	·	0.1	0.0	1.4	·	14.5	13.2	3.4	13.3	3.2	3.0	3.1	0.1	·	3.2	2.4	6.7	87.8			17	12	·	·
		Dörzbach	240	3.8	11.9	0.4	·	·	·	·	·	·	·	·	·	·	·	·	0.2	·	0.1	·	12.5	13.9	2.5	8.0	2.3	2.1	2.1	·	·	5.0	1.5	3.3	69.4			15	12	·	·
		Eubigheim	325	0.5	9.7	0.6	0.0	·	·	·	·	·	·	·	·	·	·	·	0.2	·	0.0	0.1	12.2	13.1	2.3	6.0	3.3	0.2	3.3	0.0	0.0	3.7	2.6	6.9	64.5			14	10	·	·
		Adelsheim	235	0.9	15.2	0.2	·	·	·	·	·	·	·	·	·	·	·	·	·	·	·	·	2.7	10.6	2.0	6.5	2.5	·	2.2	1.6	·	2.3	4.2	6.8	65.0	114	+8	13	11	·	·
		Möckmühl	180	0.9	10.8	0.2	·	·	·	·	0.3	·	·	·	·	·	·	·	0.1	·	0.1	0.1	8.3	10.2	2.5	9.7	3.6	7.5	1.6	2.7	·	2.9	0.7	8.1	64.5	109	+6	18	11	·	·
E. bJ.		Gundelsheim	148	0.5	10.2	·	·	·	·	·	·	·	·	·	·	·	·	·	·	·	0.1	·	4.3	8.3	5.8	4.3	4.7	1.5	4.3	0.8	·	1.9	3.0	8.3	58.2	108	+4	14	11	·	·

+ Herdweg 287 × Backnang 305 * Deckenpfronn 485

1938 — Tägliche Niederschlagshöhen in Millimetern, gemessen um 7 Uhr morgens — **Mai**

Flußgebiet		Ort	Seehöhe m	1	2	3	4	5	6	7	8	9	10	11	12	13	14	15	16	17	18	19	20	21	22	23	24	25	26	27	28	29	30	31	Monatssumme mm	Monatssumme % d. Norm.	Abweichung v. d. Norm.	Zahl der Tage mit Niederschl. ≥0.1	Niederschl. ≥1.0	* ≥0.1	⊠
Neckar	Elsenz bis Jagst	Rineck	344	0.3	14.6	·	0.7	·	·	·	·	·	·	·	·	·	·	·	·	·	·	·	8.4	7.7	0.6	0.5	3.4		5.2	1.2		3.2	2.1	6.0	54.5	87	-8	13	9	1	·
Neckar	Elsenz bis Jagst	~~Diedesheim~~ +	140	2.8	14.7	0.8		·	·	·	·	·	·	·	·	·	·	·	·	·	2.0	5.4	3.7	12.7	3.4	1.7	3.4	3.5	2.3	1.3	·	2.7	5.0	8.5	73.9	132	+18	16	15	1	·
Neckar	Elsenz bis Jagst	Oberdielbach	491	0.4	15.6	9.1		·	·	·	·	·	·	·	·	·	·	·	·	·	1.0	6.1	4.0	12.0	1.9	2.7	3.0	0.3	2.3	0.3	1.8	1.9	4.1	5.6	63.1	88	-9	15	11	·	·
Neckar	Elsenz bis Jagst	Itterkraftwerk	165	1.3	24.1	0.7	·	·	·	·	·	·	·	·	·	·	·	·		·	1.9	0.1	4.6	11.9	2.5	0.8	2.0	0.4	4.6	0.2	1.5	2.1	7.6	5.7	72.0			17	12	1	·
Neckar	Elsenz bis Jagst	Hirschhorn	125	1.2	13.4	·	·	·	·	·	0.2	·	·	·	·	·	·	·	0.0		0.7	·	5.0	8.9	2.1	0.7	1.0	0.9	5.6	2.2	0.2	1.8	4.6	4.6	53.1			16	11	·	·
Neckar	Elsenz bis Jagst	Tromm	523	5.7	17.6	1.9	0.3	·	·	·	·	·	·	·	·	·	·	·		·	0.0	·	12.4	15.7	5.6	0.6	1.5	1.3	9.8	0.0	2.0	4.5	3.7	4.3	86.5	120	+14	14	13	1	·
Neckar	Elsenz	~~Elsenz~~ + +	239	0.8	10.9	·	·	·	·	·	0.3	·	·	·	·	·	·	·	0.8	·	·	·	6.0	6.2	2.0	8.7	3.9	3.0	2.9	·	·	0.9	1.4	2.1	49.9	78	-14	14	10	1	·
Neckar	Elsenz	Sinsheim	155	1.5	9.9	·	·	·	·	·	1.2	·	·	·	·	·	·	·	3.1	·	0.3	·	5.1	8.2	6.2	3.1	1.5	1.3	1.9	3.8	·	3.1	0.5	6.1	62.8	108	+5	16	14	·	·
Neckar	Elsenz	Neckarbischofsheim	186	0.4	11.8	0.3	·	·	·	·	·	·	·	·	·	·	·	·	·	·	·	·	7.6	9.4	4.6	5.3	3.2	3.6	2.6	·	0.8	0.5	1.4	8.7	60.2	103	+2	14	10	·	·
Neckar	Neckar	Königstuhl	561	0.5	12.6	0.2	·	·	·	·	·	·	·	·	·	·	·	·	2.4	·	1.2	·	8.6	7.9	2.2	3.5	2.8	1.3	3.0	2.3	2.4	3.9	2.7	7.6	58.5	88	-8	17	15	1	1
Neckar	Neckar	Heidelberg (L. K.-Kl.)	114	0.5	13.0	0.2	·	·	·	·	0.0	·	·	·	·	·	·	·	4.9	·	0.8	·	8.8	7.1	1.9	2.5	1.9	1.1	2.8	3.4	3.0	2.9	2.2	2.4	59.4	103	+1	17	14	·	·
Neckar	Neckar	Mannheim (M.-Schl.)	96	0.3	17.4	0.3	·	·	·	·	·	·	·	·	·	·	·	·	3.4	·	·	·	6.8	7.0	3.5	0.8	0.3	0.2	3.5	0.6	6.6	1.3	0.1	2.6	54.7	122	+10	16	9	·	·
Main bis Neckar	Rhein	Mutterstadt	98	0.3	13.7	0.1	·	·	·	·	·	·	·	·	·	·	·	·	0.5	·	·	·	8.0	8.5	2.2	1.8	0.3	0.5	4.0	1.2	12.3	1.4	1.0	1.3	57.1	111	+8	16	11	·	·
Main bis Neckar	Rhein	Frankenthal	94	·	18.6	0.4	·	·	·	·	·	·	·	·	·	·	·	·	3.5	·	·	·	8.3	7.1	3.1	0.4	1.2	0.3	3.8	·	5.0	1.9	0.8	2.1	56.5	135	+15	14	10	·	·
Main bis Neckar	Rhein	Dirmstein	105	·	20.9		·	·	·	·	·	·	·	·	·	·	·	·	1.3	·	0.3	·	7.9	8.5	3.0	0.8	3.4	1.7	2.0	·	2.2	1.5	1.0	5.2	59.5	154	+11	14	12	·	·
Main bis Neckar	Rhein	Worms	92	0.3	22.5	0.8	0.0	·	·	·	·	·	·	·	·	·	·	·	4.2	·	·	·	6.4	8.1	2.3	0.2	0.6	0.2	6.4	0.0	7.8	1.3	1.1	2.5	64.7	138	+18	15	10	·	·
Main bis Neckar	Rhein	Kirchheimbolanden	275	5.6	25.5	0.9	·	·	·	·	·	·	·	·	·	·	·	·	1.2	·	·	·	5.9	7.0	6.7		0.7	1.3	4.0	·	8.3	3.1	2.0	7.9	80.0	157	+29	14	12	1	·
Main bis Neckar	Rhein	Mörlenbach	176	1.2	23.0	1.0	·	·	·	·	·	·	·	·	·	·	·	·	·	·	·	·	11.0	12.1	4.2	0.2	0.2	1.4	7.6	0.6	3.8	2.0	2.3	3.0	73.6			15	12	·	·
Main bis Neckar	Rhein	Auerbach	117	22.8	0.8		·	·	·	·	·	·	·	·	·	·	·	·	1.2	·	·	·	8.1	13.7	2.9		1.6	0.2	14.0	·	11.3	2.4	2.1	5.0	86.1			13	11	·	·
Main bis Neckar	Rhein	Gernsheim	90	0.1	25.4	1.3	·	·	·	·	·	·	·	·	·	·	·	·	0.9	·	·	·	6.2	9.2	1.7	0.0	0.7	0.2	9.3	0.8	16.3	0.4	0.4	2.0	74.9	178	+33	15	8		
Main bis Neckar	Rhein	Neunkirchen	508	0.7	19.6	1.8	0.6	·	·	·	·	·	·	·	·	·	·	·	0.4	·	0.6	·	15.3	18.0	5.2	0.4	1.2	0.3	11.1	0.4	5.6	3.4	6.6	10.2	107.4			18	11	·	·
Main bis Neckar	Rhein	Langen	144	·	14.6	1.2	0.5	·	·	·	·	·	·	·	·	·	·	·	0.2	·	·	·	6.8	7.3	2.0	·	0.8	0.0	5.8	·	11.8	1.9	3.6	1.7	52.2	98	-7	13	10	·	·
Main bis Neckar	Rhein	Darmstadt	141	0.4	16.4	1.5	0.5	·	·	·	·	·	·	·	·	·	·	·	0.4	·	2.0	·	6.1	12.3	1.8	0.0	0.7	1.6	6.9	·	16.4	2.1	3.5	3.8	76.4	152	+26	16	12	·	·
Main	Weißer Main	Karches	750	3.1	0.2	11.8	2.1	·	·	·	·	·	·	·	·	·	·	·	·	·	13.1	·	2.0	18.8	4.5	1.5	·	12.2	2.3	2.3		20.0	19.2	11.0	104.1	150	+41	15	14	·	·
Main	Weißer Main	Lübnitz	510	2.8	·	5.1	4.8	·	·	·	·	·	·	·	·	·	·	·	·	·	12.5	·	4.0	18.8	5.7	2.1	·	9.2	2.1	1.5	·	9.1	6.0	16.9	100.6	152	+35	14	14	·	·
Main	Weißer Main	Berneck	388	1.8	0.0	1.6	6.2	·	·	·	·	·	·	·	·	·	·	·	·	·	11.5	0.3	3.3	19.9	5.0	0.4	·	12.3	0.5	2.0	·	7.5	11.9	8.4	92.4	144	+28	15	12	·	·
Main	Weißer Main	Marktleugast	555	1.4	·	2.2	6.8	·	·	·	·	·	·	·	·	·	·	·	·	·	10.6	·	2.4	16.2	1.6	0.3	0.2	8.8	4.6	0.9	0.6	7.1	5.8	11.6	81.7	108	+6	16	12	·	·
Main	Weißer Main	Kupferberg	455	2.1	·	1.1	5.0	·	·	·	·	·	·	·	·	·	·	·	·	·	7.6	0.2	2.4	16.9	2.4	0.6	·	10.0	2.1	1.2	·	5.8	5.9	10.1	73.4	117	+10	15	13	·	·
Main	Weißer Main	Kulmbach (B.-Str.)	327	4.3	·	2.0	11.9	·	·	·	·	·	·	·	·	·	·	·	·	·	7.0		3.3	21.1	9.2 (22.–23.)		·	4.0	1.9 (26.–27.)		·	3.4	5.0	5.2	78.3	124	+15	13	13	·	·
Main	Roter Main	Creußen	420	6.6	·	1.1	4.7	·	·	·	·	·	·	·	·	·	·	·	·	0.0	7.2	·	7.0	17.9	1.8	3.9	·	1.5	0.0	0.6	·	8.5	9.9	6.0	79.6	131	+19	13	12	·	·
Main	Roter Main	Fleckl	760	3.2	0.0	2.0	4.3	·	·	·	·	·	·	·	·	·	·	·	·	·	12.6	0.1	1.4	15.4	2.1	0.4	·	9.6	3.5	2.1	·	9.5	13.5	12.8	92.7	122	+17	15	13	·	·
Main	Roter Main	*~~Warmensteinach~~	~~628~~	3.0	·	2.2	4.0	·	·	·	·	·	·	·	·	·	·	·	·	·	12.5	·	1.9	20.3	2.7	1.2	·	6.7	·	·	·	3.5	18.7	5.0	81.7	128	+18	12	12	·	·
Main	Roter Main	Bayreuth	363	6.8	·	1.9	6.5	·	·	·	·	·	·	·	·	·	·	·	·	·	8.4	0.2	5.4	18.7	5.0	6.4		3.9	0.7	0.1	·	5.5	11.3	9.7	90.5	164	+36	15	12	·	·
Main	M.	Arnstein	460	1.6	0.0	2.9	2.3	·	·	·	·	·	·	·	·	·	·	·	·	·	7.9	·	3.7	23.0	3.1	1.6	0.0	4.7	0.6	1.7	·	3.2	13.2	10.8	80.3	136	+21	14	13	·	·
Main	Rodach	Rodacherbrunn	688	2.4	0.2	14.8	0.2	·	·	·	·	·	·	·	·	·	·	·	·	·	8.2	·	4.1	15.4	7.4	0.8	0.3	10.4	·	0.9	·	11.6	6.5	16.4	99.6			15	10	·	·
Main	Rodach	Steinbach b. G.	670	0.3	·	11.6	0.6	·	·	·	·	·	·	·	·	·	·	·	0.0	·	11.2	·	2.4	17.8	3.3	1.2	·	12.6	0.0	0.2	·	9.1	7.1	14.3	91.7	129	+21	13	10	·	·
Main	Rodach	Steinwiesen	360	1.3	·	3.1	4.4	·	·	·	·	·	·	·	·	·	·	·	·	·	7.7	·	5.0	17.5	1.5	0.2		7.3	·	1.4	·	4.6	7.5	13.0	74.5	97	-3	13	12	·	·
Main	Rodach	Presseck (Str.-Aufs.)	640	1.2	0.3	0.9	6.2	·	·	·	·	·	·	·	·	·	·	·	·	·	9.8	·	2.5	13.3	1.3	0.5	0.2	8.2	1.3	1.0	·	7.0	8.0	15.4	77.1	110	+7	16	12	·	·
Main	Rodach	Steinbach a. Wald	620	5.4	·	4.8	6.4	·	·	·	·	·	·	·	·	·	·	·	·	·	4.8	·	6.2	15.4	6.9	2.4	0.2	10.2	·	2.3	·	5.7	7.6	15.2	93.5	144	+29	14	13	·	·
Main	Rodach	Rothenkirchen	376	1.6	·	3.3	3.5	·	·	·	·	·	·	·	·	·	·	·	·	·	5.0	·	3.0	14.0	2.8	1.5	·	8.9	1.4	1.3	·	4.0	9.5	16.5	76.3	123	+14	14	14	·	·
Main	Rodach	Kronach	310	2.1	·	2.7	2.0	·	·	·	·	·	·	·	·	·	·	·	·	·	5.3	·	3.6	18.3	1.5	0.1	·	8.4	0.2	0.3	·	2.4	8.4	9.5	64.8	103	+2	14	11	·	·
Main	Rodach	Steinach	492	3.9	·	0.1	2.9	·	·	·	·	·	·	·	·	·	·	·	·	·	2.5	·	3.6	17.6	1.8	0.4	·	9.3	1.7	1.3	·	9.4	11.1	13.1	78.7	89	-9	14	12	·	·
Main	Rodach	Rotheul	380	2.4	·	3.4	3.0	·	·	·	·	·	·	·	·	·	·	·	·	·	2.6	·	3.2	22.3	1.0	0.1	·	10.3	0.8	0.1	·	3.4	8.9	13.6	75.1			14	11	·	·
Main	Main	Vierzehnheiligen	387	3.5	·	4.9	(3.0)	·	·	·	·	·	·	·	·	·	·	·	·	·	7.5	·	2.9	22.2	4.3	0.9	·	4.1	1.5	1.7	·	2.2	5.0	5.6	64.2	109	+5	14	13	·	·
Main	Main	Zapfendorf	250	3.7	·	3.5	1.2	·	·	·	·	·	·	·	·	·	·	·	·	·	0.6	·	3.7	23.8	4.7	0.7	0.0	4.1	1.3	0.7	·	2.4	8.4	7.1	65.9	106	+4	14	11	·	·
Main	Itz	Steinheid	836																																						
Main	*Itz	**~~Neustadt b. Koburg~~	~~845~~	3.7	0.1	3.4	2.3	·	·	·	·	·	·	·	·	·	·	·	0.0	·	3.8	0.0	2.5	17.5	1.4	0.8	·	13.9	1.5	1.4	·	3.2	11.1	11.6	78.4	128	+17	15	13	·	

+ Balsbach
+ + Eppingen

* Wildenberg 431
* * Sonneberg 640

1938 — Tägliche Niederschlagshöhen in Millimetern, gemessen um 7 Uhr morgens — Mai

Flußgebiet		Ort	Seehöhe m	1	2	3	4	5	6	7	8	9	10	11	12	13	14	15	16	17	18	19	20	21	22	23	24	25	26	27	28	29	30	31	Monatssumme mm	Monatssumme % d. Norm.	Abweichung v. d. Norm.	Zahl der Tage mit Niederschl. ≥0.1	Niederschl. ≥1.0	≥0.1	
Main	Itz	Tremersdorf	380	4.8	.	4.9	3.2	.	.	.	.	.	.	.	.	.	.	.	.	.	1.2	.	5.6	13.9	1.6	1.0	.	7.6	2.2	2.2	.	1.4	10.4	7.4	67.4	109	+5	14	14	.	.
		Coburg	313	5.2	.	2.9	3.4														0.6	.	5.8	17.6	3.2	4.7	.	4.9	2.3	0.4	.	2.3	4.6	10.5	68.4	116	+9	14	12	.	.
		Roßfeld	306	4.1	.	2.5	1.6	.	.	.	.	.	.	.	.	.	.	.	.	.	0.0	.	8.7	10.1	0.7	0.6	.	5.9	2.1	0.5	.	1.4	5.7	7.2	51.1	100	0	13	10	.	.
		Hellingen	302																																					
	M.	Specke	260	2.7	0.1	3.2	2.4	.	.	.	.	.	.	.	.	.	.	.	.	.	.	.	2.7	24.2	3.4	1.7	.	4.1	0.8	0.4	.	1.2	9.8	5.9	67.8	140	+19	14	11	.	.
	Regnitz, Rednitz	Oberdachstetten	440	.	15.0	0.6	0.9	.	.	.	0.4	.	.	.	.	.	.	.	.	.	6.6	.	15.8	27.3	2.4	12.3	0.4	4.6	.	0.4	.	1.8	2.1	2.4	92.8	155	+33	15	10	.	.
		Ansbach-Strüth	438	.	18.0	0.8	0.3	.	.	.	0.4	.	.	.	.	.	.	.	.	.	4.7	.	10.4	16.5	1.7	6.9	0.3	4.3	0.2	0.6	.	4.0	0.6	3.9	73.6	113	+9	16	9	.	.
		Obererlbach	399	0.5	15.0	.	0.0	.	.	.	.	0.9	.	.	.	.	.	.	.	.	7.5	.	3.5	16.7	2.6	4.1	2.1	8.1	0.3	0.2	.	2.0	0.6	2.6	84.7			15	10	.	.
		Weißenburg i. B. (Realsch.)	431	1.0	18.9	0.3	0.3	.	.	.	.	0.1	.	.	.	.	.	.	.	.	10.0	0.2	11.4	15.1	4.9	7.6	1.1	5.1	0.3	.	.	2.8	0.9	5.3	85.3	135	+22	17	11	.	.
		Roth b. Nürnberg	335	2.0	9.7	0.2	0.4	.	.	.	0.0	0.0	.	.	.	.	.	.	.	.	7.1	0.0	3.2	21.5	1.8	7.0	4.3	5.5	0.0	0.3	.	3.5	0.5	1.7	68.7	119	+11	15	11	.	.
		Hilpoltstein	383	3.3	12.3	0.3	.	.	.	.	.	0.0	.	.	.	.	.	.	.	.	13.7	.	3.8	21.8	1.8	10.4	9.3	12.1	0.2	0.3	.	3.7	0.8	1.9	95.5	157	+35	15	11	.	.
		Pyrbaum	438	5.6	8.8	0.8	0.6	.	.	.	.	.	.	.	.	.	.	.	.	.	11.8	.	0.3	24.5	1.5	10.0	5.5	8.8	0.5	0.6	.	7.0	0.5	3.3	90.1	129	+20	16	10	.	.
		Neumarkt i. O.	423	4.4	6.8	1.3	0.8	.	.	.	.	.	.	.	.	.	.	.	.	.	13.2	0.4	1.3	16.2	1.0	5.8	2.8	5.3	2.2	3.2	.	5.5	4.0	3.0	77.2	104	+3	17	15	.	.
		Worzeldorf	339	3.3	6.5	0.9	0.4	.	.	.	.	.	.	.	.	.	.	.	.	.	7.0	.	4.3	29.7	1.7	6.7	4.9	5.9	.	1.2	.	3.8	3.5	7.1	80.8	121	+14	15	13	.	.
		Heilsbronn	410	0.6	15.8	0.0	0.3	.	.	.	0.3	.	.	.	.	.	.	.	.	.	6.8	.	7.2	19.2	2.2	6.9	4.3	7.9	0.6	0.4	.	3.0	1.2	3.6	74.3	126	+15	16	11	.	.
	Regnitz, Pegnitz	Auerbach	435	17.4	0.5	2.3	9.4	.	.	.	.	.	.	.	.	.	.	.	.	.	9.6	.	(3.0)	19.6	3.2	6.4	5.2	2.4	.	0.6	.	5.3	7.6	5.2	97.7	163	+38	15	13	.	.
		Mosenberg	392	4.6	2.6	2.5	5.6	.	.	.	.	.	.	.	.	.	.	.	.	0.2	5.7	.	7.5	16.5	1.2	5.7	2.7	1.4	0.1	1.1	.	4.7	6.7	6.7	69.5	110	+7	17	15	.	.
		Leupoldstein	550	4.5	1.7	2.3	4.8	.	.	.	.	.	.	.	.	.	.	.	.	.	7.1	.	3.5	17.5	3.5	3.8	1.5	4.2	0.8	1.4	.	5.4	7.4	5.2	74.8	115	+18	16	15	.	.
		Haid	479	6.1	7.5	3.2	1.5	.	.	.	.	.	.	.	.	.	.	.	.	.	6.1	.	0.5	18.0	1.8	11.6	4.1	1.0	.	.	.	5.8	5.5	6.7	79.4	126	+16	14	13	.	.
		Pommelsbrunn	373	4.7	4.9	5.4	1.4	.	.	.	0.0	.	.	.	.	.	.	.	.	.	8.5	.	1.4	17.4	1.6	6.9	4.2	5.0	1.7	0.7	.	4.4	6.5	6.2	79.3	137	+21	16	15	.	.
		~~Grafenbuch~~ +	470	2.3	6.5	2.1	1.2	.	.	.	0.7	.	.	.	.	.	.	.	.	.	10.1	0.2	0.5	18.9	1.4	5.4	7.6	3.7	0.5	0.6	.	5.8	7.5	4.5	78.9	110	+7	18	13	.	.
		Hersbruck	345	2.0	4.9	2.8	0.1	.	.	.	0.3	.	.	.	.	.	.	.	.	.	10.7	.	0.7	15.1	0.3	4.9	4.3	3.1	0.7	0.1	.	5.3	5.2	3.8	65.9	88	-9	17	11	.	.
		Altdorf b. Nürnb.	444	4.0	5.5	0.4	0.5	.	.	.	0.4	.	.	.	.	.	.	.	.	0.0	10.7	.	1.1	20.7	0.7	0.7	7.5	5.7	0.1	.	.	5.3	5.1	2.6	71.0	96	-3	16	10	.	.
		Krämersweiher	350	4.2	5.2	0.8	0.3	.	.	.	.	.	.	.	.	.	.	.	.	.	10.8	.	1.7	21.8	1.2	5.2	10.1	3.5	0.4	0.6	.	5.1	6.8	2.7	85.8	121	+15	18	12	.	.
		Nürnberg (Flugpl.)	310	4.6	5.7	0.4	0.2	.	.	.	0.0	.	.	.	.	.	.	.	.	.	6.6	.	5.7	21.7	2.3	6.3	13.9	2.3	0.4	1.1	.	3.9	2.4	2.2	79.7	142	+24	16	13	.	.
	Regnitz	~~Neuhof a. Zenn~~ ×	328	.	15.1	0.3	0.6	.	.	.	0.3	.	.	.	.	.	.	.	.	.	6.1	.	15.6	19.8	1.1	7.6	0.5	2.3	.	0.2	.	2.8	0.8	2.2	75.3			15	9	.	.
		Bräuersdorf	362	1.0	8.8	0.4	0.6	.	.	.	0.0	.	.	.	.	.	.	.	0.0	.	3.8	.	11.4	26.6	2.0	13.3	3.6	3.6	0.3	0.2	.	3.1	3.4	2.2	84.3	145	+16	16	12	.	.
		Erlangen	281	5.8	8.0	0.8	1.5	.	.	.	.	.	.	.	.	.	.	.	.	.	6.5	.	3.6	25.2	2.0	8.2	4.6	3.5	.	1.0	.	5.9	5.4	5.4	88.8	145	+27	15	14	.	.
		Gräfenberg	423	2.6	3.0	2.7	0.3	.	.	.	.	.	.	.	.	.	.	.	.	.	7.8	0.0	7.8	22.1	1.6	3.0	7.1	4.2	1.9	0.9	.	6.6	5.9	4.1	88.8	119	+11	18	14	.	.
	Regnitz, Wiesent	Busbach	430	4.5	.	1.9	3.9	.	.	.	.	.	.	.	.	.	.	.	.	.	6.3	.	7.8	15.8	3.4	2.4	.	4.0	0.2	0.8	.	4.8	7.8	8.5	71.7	124	+14	14	12	.	.
		Königsfeld	448	2.3	.	2.4	2.4	.	.	.	.	.	.	.	.	.	.	.	.	.	3.7	0.6	4.3	23.1	2.6	1.4	.	3.7	1.8	0.7	.	3.1	10.8	11.0	73.9	131	+13	15	13	.	.
		Trockau	530	7.9	1.4	3.2		.	.	.	.	.	.	.	.	.	.	.	.	0.2	6.7	.	3.6	14.2	3.5	3.0	.	2.8	.	1.4	.	5.6	13.8	5.2	72.5	108	+5	15	14	.	.
	Regnitz, Aisch	Gößweinstein	495	2.8	1.3	3.6	2.1	.	.	.	.	.	.	.	.	.	.	.	.	.	5.0	.	1.0	19.4	2.2	3.6	2.9	3.4	0.7	0.8	.	5.2	12.3	5.6	71.9	62	+10	16	14	.	.
		Heiligenstadt	367	3.5	0.5	3.2	0.7	.	.	.	.	.	.	.	.	.	.	.	.	.	4.6	.	5.7	21.7	6.1	2.2	0.2	2.7	2.0	1.3	.	1.3	15.1	13.6	87.4	126	+18	18	13	.	.
		Eggolsheim	230	3.6	0.3	2.8	0.3	.	.	.	.	.	.	.	.	.	.	.	.	.	5.7	.	7.8	27.1	4.3	3.8	5.7	3.8	0.1	2.3	.	3.1	8.3	4.3	77.2	123	+14	16	13	.	.
		Windsheim	322	.	13.6	0.8	.	.	.	.	0.0	.	.	.	.	.	.	.	.	.	6.0	.	14.1	19.0	3.3	14.5	2.6	4.3	0.7	.	.	2.5	4.2	2.1	87.7	135	+23	13	11	.	.
		Neustadt a. Aisch	292	0.3	9.7	0.7	0.4	.	.	.	.	0.0	.	.	.	.	.	.	.	.	4.2	.	12.3	20.3	2.5	7.7	14.6	3.6	1.0	0.7	.	4.2	2.0	4.2	83.0	159	+33	18	12	.	.
		Marktbibart	310	0.4	13.5	1.0	0.5	.	.	.	.	.	.	.	.	.	.	.	.	.	3.6	.	10.0	20.6	3.0	8.2	1.6	3.2	1.8	.	.	1.7	3.0	7.0	73.1	130	+18	15	13	.	.
		Höchstadt a. Aisch	272	4.5	6.9	1.4	0.3	.	.	.	.	.	.	.	.	.	.	.	.	.	3.5	.	6.7	23.1	3.1	8.6	3.2	4.3	2.0	.	.	7.7	4.1	5.1	84.5	151	+29	15	14	.	.
	Regnitz	Ebrach	340	1.0	4.9	5.1	1.0	.	.	.	.	.	.	.	.	.	.	.	.	.	2.0	.	13.4	31.6	3.2	1.4	0.7	7.5	2.5	0.5	.	3.2	4.2	9.6	91.8	133	+23	16	14	.	.
		Burgebrach	265	5.5	3.5	2.4	1.3	.	.	.	.	.	.	.	.	.	.	.	.	0.0	1.1	.	8.2	21.8	4.2	4.6	0.0	6.2	1.6	0.0	.	3.4	5.2	12.2	81.2			14	14	.	.
		Bamberg (Sternw.)	288	5.8	0.9	3.7	0.7	.	.	.	.	.	.	.	.	.	.	.	.	.	2.5	.	3.2	26.1	5.0	4.7	0.1	4.6	1.8	0.1	.	2.8	12.2	9.2	83.4	152	+28	16	12	.	.
	Fränk. Saale bis Regnitz	Viereth	236	6.0	1.4	2.9	0.4	.	.	.			.	.	.	.	.	.	.	.	0.5	0.0	5.3	19.6	3.2	2.7	0.2	3.4	1.9	0.7	.	2.1	5.8	8.2	64.3	119	+10	16	12	.	.
		Haßfurt a. Main	230	2.4	0.5	3.6	.	.	.	.	.	.	.	.	.	.	.	.	.	0.8	0.0	.	6.7	21.4	2.6	2.1	.	4.9	3.1	0.2	.	3.5	6.0	5.0	62.0	109	+5	13	11	.	.
		Hofheim i. Ufr.	245	5.5	.	2.1	1.1	.	.	.	.	.	.	.	.	.	.	.	0.2	.	.	.	4.1	21.4	5.4	1.3	.	5.8	1.5	.	.	2.3	10.2	5.9	66.8	124	+13	13	12	.	.
		Schweinfurt	211	0.5	1.6	1.9	0.9	.	.	.	.	.	.	.	.	.	.	.	.	.	.	.	9.1	15.6	3.1	1.1	.	4.1	0.8	.	.	2.0	5.2	4.7	50.6			13	10	.	.
		Prüßberg	317	1.0	3.4	4.5	1.5	.	.	.	.	.	.	.	.	.	.	.	.	.	0.8	0.9	9.2	26.3	3.4	2.0	0.2	6.8	0.4	0.8	.	3.7	6.0	6.9	77.0	130	+16	17	12	.	.

+ Traunfeld 548
× Götteldorf 381

1938

Tägliche Niederschlagshöhen in Millimetern, gemessen um 7 Uhr morgens

Mai

Flußgebiet		Ort	Seehöhe m	1	2	3	4	5	6	7	8	9	10	11	12	13	14	15	16	17	18	19	20	21	22	23	24	25	26	27	28	29	30	31	Monatssumme mm	% d. Norm.	Abweichung v. d. Norm.	Zahl der Tage mit Niederschl. ≧0.1	≧1,0	✳ ≧0.1	☒
Main	Fränkische Saale bis Regnitz	Volkach	195	0.0	9.7	3.5	0.5	·	·	·	·	·	·	·	·	·	·	·	0.0	·	0.0	·	9.8	23.3	3.3	7.1	0.8	4.5	2.7	0.3	·	2.5	2.9	6.7	71.9			14	11	·	·
		Kitzingen	191	0.7	10.7	0.7	0.3	·	·	·	·	·	·	·	·	·	·	·	0.0	·	1.7	·	10.6	19.6	2.8	2.5	2.8	1.9	6.6	0.1	·	2.0	2.6	5.4	70.4	133	+17	16	12	·	·
		Markt Einersheim	290	0.2	12.0	1.7	·	·	·	·	·	·	·	·	·	·	·	·	0.2	·	3.9	·	10.7	22.5	4.0	13.4	0.7	5.2	2.5	0.2	·	5.2	3.9	8.0	94.0	168	+38	16	12	·	·
		Ochsenfurt	185	0.2	9.8	1.5	0.1	·	·	·	·	·	·	·	·	·	·	·	·	0.0	0.0	·	13.2	17.2	6.2	4.5	4.6	2.9	0.1	2.4	·	0.6	2.5	8.0	70.4	139	+21	15	10	·	·
		~~Albertshausen +~~	~~296~~		11.2	1.2	0.4	·	·	·	·	·	·	·	·	·	·	·	0.1	·	7.7	0.0	11.0	13.3	3.6	4.4	3.8	2.6	1.4	1.2	·	1.4	3.7	5.9	67.3	115	+3	15	4	·	·
		Bergtheim	267	·	9.9	3.1	0.8	·	·	·	·	·	·	·	·	·	·	·	·	·	·	·	10.0	9.5	2.5	7.6	1.8	4.1	1.8	1.0	·	2.1	2.5	6.1	66.8	134	+17	14	13	·	·
		Würzbg. (Phys. Inst.)	179	·	13.5	0.9	·	·	·	·	·	·	·	·	·	·	·	·	·	·	·	·	11.3	20.7	3.8	1.6	2.8	3.3	1.3	0.8	·	1.6	2.7	6.4	71.1	139	+20	13	11	·	·
		Unterleinach	230	0.1	14.1	1.6	0.4	·	·	·	·	·	·	·	·	·	·	·	0.7	·	·	0.1	11.9	18.2	4.4	0.9	2.4	1.9	1.4	0.4	·	2.7	4.2	5.3	70.7	·	·	17	11	·	·
		Sömmersdorf	280	1.2	2.0	4.2	3.2	·	·	·	·	·	·	·	·	·	·	·	·	·	·	·	12.5	19.2	3.4	1.0	0.5	4.0	2.0	0.3	·	2.5	6.0	4.8	66.9	106	+4	15	13	·	·
		Hundsbach	200	·	7.3	4.3	1.7	·	·	·	·	·	·	·	·	·	·	·	·	0.2	·	·	10.8	18.3	3.1	0.3	3.1	2.1	2.5	·	·	3.3	5.5	3.6	68.1	137	+18	14	12	·	·
	Fränkische Saale	Königshofen i. Gr. (Bez.-A.)	278	4.3	·	3.4	1.7	·	·	·	·	·	·	·	·	·	·	·	·	·	·	·	8.9	16.4	0.6	0.2	0.7	5.5	2.4	0.1	·	2.8	4.4	2.5	53.9	112	+8	14	10	·	·
		Römhild	300	4.5	·	2.8	3.1	·	·	·	·	·	·	·	·	·	·	·	·	·	·	·	8.9	15.4	0.3	0.2	0.0	5.7	3.8	2.4	·	3.5	6.4	9.8	64.1	33	+16	13	11	·	·
		Frankenheim	754	9.2	·	2.6	2.0	·	·	·	·	·	·	·	·	·	·	·	·	0.1	0.1	·	20.1	35.5	5.1	0.3	2.7	16.2	2.2	2.0	·	4.6	9.2	20.7	132.3	163	+71	16	13	1	·
		Fladungen	415	6.3	·	2.3	1.1	·	·	·	·	·	·	·	·	·	·	·	·	·	·	·	15.8	25.7	2.7	0.4	2.0	4.8	0.6	1.0	·	2.5	8.8	13.8	88.2	140	+25	14	12	·	·
		Simonshof	320	4.7	·	2.8	3.4	·	·	·	·	·	·	·	·	·	·	·	·	·	·	·	14.5	19.4	2.9	2.4	1.0	6.6	2.3	0.6	·	2.0	6.3	8.2	77.5	183	+27	14	13	·	·
		Rhönhaus	736	4.4	1.3	4.2	2.0	·	·	·	·	·	·	·	·	·	·	·	·	·	·	·	15.6	36.0	1.8	0.1	3.4	8.6	5.3	0.5	·	3.5	14.0	23.0	123.4	169	+50	15	13	1	·
		Oberlauringen	315	3.9	·	1.8	(2.0)	·	·	·	·	·	·	·	·	·	·	·	·	·	·	·	10.9	26.1	1.4	0.4	0.6	0.9	0.6	·	·	2.9	9.7	5.7	86.9			13	9	·	·
		Münnerstadt	235	3.2	0.0	1.6	2.3	·	·	·	·	·	·	·	·	·	·	·	·	·	·	·	19.4	28.8	0.7	0.3	0.2	4.9	2.9	0.0	·	1.8	7.5	6.5	80.1			13	10	·	·
		Bad Kissingen	209	1.6	0.0	2.1	1.8	·	·	·	·	·	·	·	·	·	·	·	0.0	·	·	·	15.2	24.1	0.7	0.5	0.6	4.5	2.4	0.1	0.0	2.4	8.2	6.2	70.4	128	+15	14	10	·	·
		Geroda	450	4.1	·	3.1	2.2	·	·	·	·	·	·	·	·	·	·	·	·	·	·	·	12.7	28.3	1.1	0.2	·	6.5	0.4	·	·	4.2	9.4	7.9	81.1	131	+19	12	11	·	·
		Neuwirtshaus	420	0.0	1.0	5.7	2.2	·	·	·	·	·	·	·	·	·	·	·	0.0	·	·	·	16.3	33.3	3.7	0.3	2.9	3.6	4.5	0.3	·	2.4	4.6	2.3	83.7	131	+20	14	12	·	·
	Fränk. Saale Sinn	Kreuzberg i. Rhön	930	2.9	·	4.2	0.9	·	·	·	·	·	·	·	·	·	·	·	·	·	·	·	14.5	18.3	6.0	0.7	4.7	2.7	4.5	0.3	·	3.0	10.0	11.9	84.8	113	+10	14	11	·	·
		Brückenau	314	1.6	·	2.7	·	·	·	·	·	·	·	·	·	·	·	·	·	·	·	·	16.9	24.2	1.6	0.2	5.2	2.6	5.3	0.8	·	4.6	7.4	10.4	83.5	135	+22	13	11	·	·
		Altengronau	224	0.5	4.9	3.5	3.5	·	·	·	·	·	·	·	·	·	·	·	·	·	·	·	12.9	40.1	4.1	·	7.6	0.8	7.7	·	·	7.2	10.1	7.1	104.3	182	+47	13	11	·	·
		Mittelsinn	204	0.5	5.9	6.1	0.9	·	·	·	·	·	·	·	·	·	·	·	0.1	·	·	0.1	13.7	22.4	2.3	·	3.1	0.2	4.2	0.3	0.2	4.8	5.6	8.0	78.4	134	+20	17	10	·	·
		Rieneck	184	·	9.1	5.2	2.1	·	·	·	·	·	·	·	·	·	·	·	0.0	·	·	·	17.1	21.8	3.3	·	3.5	0.3	3.2	·	·	3.3	5.2	15.8	89.9			12	11	·	·
	Main	Heigenbrücken	268	·	15.0	2.0	1.1	·	·	·	·	·	·	·	·	·	·	·	0.0	·	·	·	9.0	16.9	3.2	·	2.4	·	9.0	·	·	2.8	9.3	4.0	74.8			11	11	·	·
		Rechtenbach	338	0.3	13.4	7.4	·	·	·	·	·	·	·	·	·	·	·	·	0.3	·	0.2	0.3	9.3	18.7	2.7	0.3	1.2	2.6	2.1	0.2	·	3.7	6.9	8.2	77.8	111	-8	17	11	·	·
		Rohrbrunn (Str.-A.)	456	·	20.2	1.5	0.9	·	·	·	·	·	·	·	·	·	·	·	0.1	·	3.4	0.5	9.4	16.6	3.2	0.5	1.2	7.4	4.0	1.1	·	2.0	6.4	15.6	86.0	120	+15	19	13	·	·
		Holzkirchen i. Ufr.	202	·	15.5	1.6	0.6	·	·	·	·	·	·	·	·	·	·	·	0.2	·	·	0.0	10.6	15.2	3.9	0.5	0.7	1.8	3.3	0.4	·	2.7	2.5	6.1	63.0	120	+11	15	10	·	·
	Tauber	Rothenburg o. T.	425	0.1	17.2	0.4	·	·	·	·	0.1	·	·	·	·	·	·	·	0.0	·	4.0	·	13.9	14.3	0.8	12.8	1.5	4.2	0.1	0.1	·	3.5	0.5	3.3	76.8	126	+16	16	9	·	·
		Spielbach	451	·	13.2	0.4	·	·	·	·	·	·	·	·	·	·	·	·	0.1	·	2.8	·	13.6	14.9	3.1	13.1	1.3	6.0	0.6	·	·	2.7	1.4	3.2	76.4	125	+15	14	11	·	·
		Uffenheim (Bez.-A.)	337	·	13.5	1.7	0.5	·	·	·	·	·	·	·	·	·	·	·	·	·	4.1	·	13.4	21.0	3.0	16.3	1.1	3.4	1.1	·	·	3.4	1.5	3.2	83.2	160	+31	14	13	·	·
		Schrozberg	460	0.3	6.1	0.2	0.0	·	·	·	0.0	·	·	·	·	·	·	·	·	·	2.2	·	12.1	18.7	4.0	11.8	4.1	5.1	1.1	0.2	·	2.6	1.2	4.3	74.5			15	12	·	·
		Bad Mergentheim (Stadt)	217	0.4	12.5	0.7	·	·	·	·	·	·	·	·	·	·	·	·	0.3	·	0.6	·	19.0	14.7	2.0	7.0	2.1	1.0	0.3	·	·	2.1	1.1	5.3	69.9	127	+15	15	10	·	·
		Gerlachsheim	192	0.7	13.1	0.8	0.8	·	·	·	·	·	·	·	·	·	·	·	0.4	·	·	·	12.2	14.0	2.4	5.4	2.0	0.3	1.1	0.2	·	1.8	1.2	6.0	61.8	121	+11	16	10	·	·
		Pülfringen	354	0.3	11.0	0.7	1.4	·	·	·	·	·	·	·	·	·	·	·	0.1	·	·	0.2	8.6	13.9	3.6	3.0	2.5	0.7	1.7	0.1	·	2.7	1.9	5.9	56.3	115	+7	17	11	·	·
		Wertheim	137	·	15.5	2.0	1.1	·	·	·	·	·	·	·	·	·	·	·	0.8	·	·	·	7.2	13.1	3.0	0.3	7.5	0.2	2.7	·	·	1.8	2.9	9.9	62.3	118	+9	14	11	·	·
	Gersprinz bis Tauber	Buchen	350	0.3	12.3	0.8	0.0	·	·	·	·	·	·	·	·	·	·	·	·	·	1.0	·	7.9	10.3	3.3	2.4	3.3	0.6	2.1	·	1.0	2.8	4.2	5.6	56.9	96	-2	14	11	·	·
		Schneeberg	169	·	15.5	1.2	·	·	·	·	·	·	·	·	·	·	·	·	0.0	·	0.0	·	7.9	17.9	7.1	1.3	1.2	·	8.2	·	·	2.0	1.1	13.0	76.5	137	+21	11	11	·	·
		Vielbrunn	411	·	12.9	1.6	0.1	·	·	·	·	·	·	·	·	·	·	·	0.1	·	0.1	·	9.8	17.7	4.5	7.4	7.6	0.5	5.9	0.1	·	2.0	5.3	12.4	76.0	127	+16	16	11	·	·
		Beerfelden	431	0.9	25.1	1.0	0.6	·	·	0.0	·	·	·	·	·	·	·	·	0.0	·	0.3	0.0	8.6	16.1	5.3	7.3	1.6	1.2	6.2	0.3	0.3	2.5	6.6	6.6	84.5			17	12	1	·
		Hummetroth	326	0.2	14.4	2.3	0.3	·	·	·	·	·	·	·	·	·	·	·	0.2	·	0.0	0.0	11.4	16.1	3.1	0.8	1.4	0.6	5.0	0.4	1.2	1.9	5.7	13.0	78.0			17	11	·	·
		Hessenthal	311	·	18.9	0.9	0.8	·	·	·	·	·	·	·	·	·	·	·	0.5	·	1.0	·	9.1	22.0	2.5	1.3	1.2	0.3	3.7	1.5	·	2.5	4.6	4.5	75.3	112	+8	16	12	·	·
		Himmelsthal	150	1.0	15.5	2.1	0.7	·	·	·	·	·	·	·	·	·	·	·	0.2	·	0.2	·	8.3	14.4	2.8	0.5	1.5	1.0	2.5	0.7	0.1	2.4	4.0	9.3	67.2	126	+14	16	12	·	·
		Aschaffenburg	140	·	15.9	0.8	0.9	·	·	·	·	·	·	·	·	·	·	·	0.5	·	·	0.0	9.8	11.5	0.9	0.6	1.7	0.5	4.9	0.1	·	1.4	3.2	2.6	55.3	102	+1	15	8	·	·
G.		Kirch-Beerfurth	193	0.7	19.6	1.8	0.6	·	·	·	·	·	·	·	·	·	·	·	0.0	·	0.3	0.0	9.5	14.2	2.9	0.2	0.6	0.3	9.1	·	1.2	2.8	5.2	8.5	77.6			16	10	·	·

+ Giebelstadt 300

1938

Tägliche Niederschlagshöhen in Millimetern, gemessen um 7 Uhr morgens

Mai

Flußgebiet		Ort	See-höhe m	1	2	3	4	5	6	7	8	9	10	11	12	13	14	15	16	17	18	19	20	21	22	23	24	25	26	27	28	29	30	31	Monatssumme mm	Monatssumme % d. Norm.	Abweichung v. d. Norm.	Zahl der Tage mit Niederschl. ≥0.1	Niederschl. ≥1.0	✳ ≥0.1	⊠
Main	G.	Groß Umstadt	170	·	13.4	1.9	0.9	·	·	·	·	·	·	·	·	·	·	·	0.2	·	0.5	·	10.2	16.8	2.5	6.3	1.3	0.8	5.5	0.0	1.0	1.8	2.3	3.2	62.6	119	+10	16	11	·	·
	Kinzig	Schlüchtern	208	3.5	2.2	2.5	2.1	·	·	·	·	·	·	·	·	·	·	·	·	·	·	·	11.6	21.9	1.9	·	1.3	1.2	6.5	·	·	3.4	7.5	11.4	77.0	124	+15	13	13	·	·
		Salmünster	152	0.8	6.7	4.0	0.9	·	·	·	·	·	·	·	·	·	·	·	0.1	·	·	·	17.1	21.7	1.0	·	1.7	1.1	9.1	·	·	3.3	6.0	7.8	81.3	130	+19	14	11	·	·
		Fischborn	343	0.8	1.8	1.5	3.0	·	·	·	·	·	·	·	·	·	·	·	0.4	·	·	·	10.5	17.0	0.9	0.4	2.0	1.6	7.7	·	·	2.8	9.9	8.1	68.4	100	0	13	11	·	·
		Biebergrund	319	·	10.2	5.1	2.7	·	·	·	·	·	·	·	·	·	·	·	0.2	·	·	·	12.5	19.3	1.9	0.2	2.7	1.0	9.6	·	·	4.1	5.9	7.1	82.5	115	+11	14	12	·	·
		Gelnhausen	170	·	5.2	3.1	·	·	·	·	·	·	·	·	·	·	·	·	6.0	·	·	·	9.6	16.3	1.6	·	2.1	1.7	9.2	·	0.4	0.9	3.5	1.7	60.7	107	+4	13	11	·	·
		Niederrodenbach	125	·	9.1	2.1	1.9	·	·	·	·	·	·	·	·	·	·	·	0.4	·	·	·	9.9	14.7	1.4	0.2	1.4	0.8	5.0	0.1	0.3	1.3	3.6	1.3	53.5	100	0	16	11	·	·
	Main	Oberroden	143	·	14.2	0.9	0.2	·	·	·	·	·	·	·	·	·	·	·	0.1	·	·	·	10.1	14.2	2.4	0.7	0.7	·	5.4	·	17.2	1.7	3.7	2.1	67.0	140	+19	14	9	·	·
		Frankf./M. (Flughaf.)	95	0.0	13.6	1.0	0.7	·	·	·	·	·	·	·	·	·	·	·	0.0	·	0.0	0.0	7.2	11.1	1.8	0.0	0.8	0.1	5.6	0.1	11.0	1.5	2.9	0.5	57.9			14	9	·	·
		Frankf./M. (Feldbgst.)	103	0.1	10.7	0.6	1.7	·	·	·	·	·	·	·	·	·	·	·	9.3	·	0.0	·	6.2	13.7	2.0	0.0	1.1	0.5	5.4	0.3	9.7	1.1	2.2	1.9	66.5	139	+19	16	12	·	·
	Nidda	Hoherodskopf	767	0.5	0.9	2.1	1.1	·	·	·	·	·	·	·	·	·	·	·	·	·	·	·	12.3	20.5	2.4	0.5	2.9	0.6	8.2	·	·	3.7	12.1	7.1	64.9			14	10	·	1
		Schotten	274	0.7	0.3	0.8	0.3	·	·	·	·	·	·	·	·	·	·	·	0.8	·	·	·	9.3	16.4	0.2	0.5	1.6	0.2	7.8	·	0.1	1.9	9.1	4.8	54.6	87	-8	16	7	·	·
		Bad Salzhausen	148	0.5	3.1	2.2	1.6	·	·	·	·	·	·	·	·	·	·	·	1.1	·	1.5	·	10.1	15.3	1.4	0.2	1.5	0.2	7.5	·	1.5	0.9	9.5	5.3	63.4	105	+4	17	13	·	·
	Nidda, Wetter	Grünberg	276	2.5	3.2	1.2	·	·	·	·	·	·	·	·	·	·	·	·	·	·	·	·	·	9.6	16.6	0.7	1.5	·	·	5.7	·	·	0.8	15.0	6.5	63.3	119	+10	11	9	·	·
		Lich	175	2.0	2.4	2.6	4.0	·	·	·	·	·	·	·	·	·	·	·	0.4	·	·	·	7.5	19.9	0.2	0.1	1.3	0.2	3.3	·	6.0	1.1	6.5	11.3	69.0	135	+18	16	12	·	·
		Anspach	330	0.2	8.0	3.2	3.7	·	·	·	·	·	·	·	·	·	·	·	2.2	·	0.5	·	9.3	15.6	1.7	0.1	1.9	0.2	8.0	0.3	12.8	0.8	5.0	11.5	98.2	155	+32	18	12	·	·
		Bad Nauheim	145	0.2	5.4	3.1	3.1	·	·	·	·	·	·	·	·	·	·	·	0.3	·	0.3	·	8.1	16.6	4.4	0.0	1.7	·	5.3	·	9.6	1.3	5.1	7.1	71.6	153	+25	15	12	·	·
	Nidda, Nidder	Herchenhain	646	1.5	0.5	1.9	2.0	·	·	·	·	·	·	·	·	·	·	·	0.4	·	0.9	·	13.7	23.4	2.9	·	2.4	1.0	7.8	0.3	·	2.5	18.7	16.0	95.9	123	+18	16	12	1	·
		Gedern	331	0.3	1.7	1.5	1.5	·	·	·	·	·	·	·	·	·	·	·	·	·	·	·	10.5	13.6	·	·	·	1.1	·	·	·	2.5	8.5	12.2	53.4	75	-18	10	9	·	·
		Büdingen +	135	0.0	4.3	1.7	1.5	·	·	·	·	·	·	·	·	·	·	·	0.0	·	·	·	11.1	15.5	1.5	0.7	1.6	1.7	1.2	·	6.7	1.1	5.7	3.3	57.6	95	-3	14	13	·	·
		Windecken	133	·	5.6	2.2	3.4	·	·	·	·	·	·	·	·	·	·	·	0.3	·	·	·	6.2	11.5	2.0	·	1.1	·	7.5	0.4	2.2	0.9	2.1	3.0	48.4	98	-1	14	11	·	·
	Nidda	Saalburg	422	0.4	7.5	2.3	3.6	·	·	·	·	·	·	·	·	·	·	·	1.6	·	0.0	·	7.2	16.6	5.2	1.4	·	0.1	6.1	0.2	9.7	1.3	6.7	7.7	77.6			16	13	·	·
		Kl. Feldberg	820	0.2	1.4	1.8	3.7	·	·	·	·	·	·	·	·	·	·	·	0.0	·	0.0	·	8.0	22.1	5.3	·	1.9	0.8	12.7	0.3	9.2	2.7	3.9	4.5	88.5	132	+22	15	12	1	·
	Main	Eppstein	185	0.2	11.7	0.1	·	·	·	·	·	·	·	·	·	·	·	·	2.9	·	·	·	6.2	6.7	1.9	·	2.2	2.3	7.3	0.4	7.0	2.0	4.5	4.4	59.8	115	+8	15	12	·	·
		Mainz-Kostheim	87	0.1	16.8	1.6	·	·	·	·	·	·	·	·	·	·	·	·	0.1	·	·	·	3.7	7.3	0.8	·	0.2	0.7	·	1.1	1.4	0.9	0.5	·	35.2	60	-9	13	6	·	·
Nahe bis Main	R.	Wiesbaden (Südfrdh.)	109	0.2	16.5	2.7	1.4	·	·	·	·	·	·	·	·	·	·	·	0.8	·	0.0	·	3.5	6.2	2.3	0.0	1.7	1.2	6.8	2.8	4.6	1.6	1.3	3.6	57.2	121	+10	16	14	·	·
	Selz	Wörrstadt	198	·	22.4	2.3	·	·	·	·	·	·	·	·	·	·	·	·	1.7	·	·	·	5.6	6.4	8.1	·	1.3	·	5.1	7.0	1.5	3.0	1.2	2.5	68.1	145	+21	13	13	·	·
		Alzey	199	2.6	25.7	2.2	·	·	·	·	·	·	·	·	·	·	·	·	0.2	·	·	·	4.7	7.8	1.1	0.1	0.9	0.4	12.1	1.3	1.0	0.8	0.8	7.2	68.9	157	+25	16	10	·	·
		Ober Olm	214	0.7	25.8	7.5	0.0	·	·	·	·	·	·	·	·	·	·	·	0.4	·	·	·	3.6	9.1	2.2	0.0	1.3	0.0	3.7	2.7	0.1	0.8	0.0	2.9	53.6	117	+8	13	8	·	·
	R.	Geisenheim	96	0.6	23.6	1.1	0.0	·	·	·	·	·	·	·	·	·	·	·	0.3	·	·	0.0	2.7	2.7	1.9	0.0	1.1	0.8	3.9	0.5	1.8	0.9	0.3	1.7	50.5	124	+10	15	9	·	·
Nahe	Glan bis Quelle	Nohfelden	362	5.3	15.0	0.1	·	·	·	·	·	·	·	·	·	·	·	·	·	0.0	2.4	·	4.5	2.0	1.0	0.9	0.1	0.7	4.5	·	4.3	3.4	5.2	4.5	54.1	93	-4	15	11	2	·
		Freisen	465	0.9	19.2	·	·	·	·	·	·	·	·	·	·	·	·	·	·	·	1.4	·	3.6	3.1	1.0	0.0	0.4	0.6	3.1	·	7.3	9.2	4.7	3.6	51.5	79	-14	13	10	2	1
		Birkenfeld	410	3.6	21.4	1.1	·	·	·	·	·	·	·	·	·	·	·	·	·	·	1.9	0.2	4.2	2.0	1.6	0.2	·	0.7	2.4	·	2.8	7.2	4.8	9.2	63.3	114	+12	15	12	2	·
		Baumholder	450	·	21.4	0.8	·	·	·	·	·	·	·	·	·	·	·	·	·	·	0.9	·	5.1	3.4	1.8	·	·	·	5.3	0.1	2.3	6.4	4.3	4.3	56.1	93	-4	12	9	1	·
		Hüttgeswasen	660	0.8	14.6	·	·	·	·	·	·	·	·	·	·	·	·	·	·	·	1.9	1.6	2.1	3.1	1.6	·	·	2.1	5.8	·	3.2	8.3	5.2	4.9	53.2	76	-17	13	12	2	2
		Oberstein	249	2.1	27.6	1.5	·	·	·	·	·	·	·	·	·	·	·	·	·	·	1.8	0.5	4.2	4.4	1.7	0.3	·	1.1	0.8	2.5	6.3	2.0	5.3	5.1	67.6	130	+16	16	13	1	·
		Bruchweiler	545	1.7	20.8	2.4	0.2	0.0	·	·	·	·	·	·	·	·	·	·	·	·	0.7	0.2	1.5	5.7	3.6	0.4	0.3	1.2	2.3	0.6	5.9	4.3	3.1	7.4	61.7	111	+6	18	12	2	·
		Herrstein	350	0.8	28.3	2.0	0.1	·	·	·	·	·	·	·	·	·	·	·	·	·	0.5	·	3.9	3.8	2.1	·	·	1.0	1.5	1.6	4.4	7.3	3.1	3.7	63.5	125	+13	15	12	·	·
		Brauschied	383	0.2	32.6	1.1	·	·	·	·	·	·	·	·	·	·	·	·	·	·	0.0	0.1	2.3	4.4	3.4	·	·	1.1	2.6	2.1	8.2	6.3	3.5	9.3	82.2			14	12	1	·
		Rhaunen	330	2.3	31.4	1.9	·	·	·	·	·	·	·	·	·	·	·	·	·	·	·	0.2	2.8	4.8	2.6	·	0.5	2.0	1.0	1.4	9.3	1.8	4.3	10.4	77.2	133	+20	15	13	·	·
		Kirn	190	0.2	32.1	1.5	·	·	·	·	·	·	·	·	·	·	·	·	0.2	·	3.2	3.0	0.7	·	·	1.5	1.6	0.3	1.0	4.4	2.2	3.0	5.9	133	+15	14	10	·	·
		Neuerkirch	350	0.4	35.6	0.7	·	·	·	·	·	·	·	·	·	·	·	·	1.0	0.1	4.0	5.1	2.2	·	·	2.7	2.2	0.4	6.9	5.3	3.7	6.7	76.4	141	+22	15	11	·	·
	Glan	Hauptstuhl	250	4.8	25.1	0.2	·	·	·	·	·	·	·	·	·	·	·	·	·	·	0.1	6.1	3.9	1.3	0.3	2.4	1.9	0.8	2.7	2.8	2.3	1.8	5.7	62.2	110	+6	16	12		
		Kusel	240	3.4	16.9	·	·	·	·	·	·	·	·	·	·	·	·	·	·	·	0.3	·	5.0	3.1	1.0	·	6.4	0.1	2.1	2.8	3.8	4.7	3.7	5.9	53.2	88	-7	14	11	1	·
		Grumbach	260	1.0	22.0	1.9	0.0	·	·	·	·	·	·	·	·	·	·	·	·	·	0.4	·	4.3	3.7	2.5	0.1	1.0	0.1	4.8	0.1	4.3	4.0	2.0	8.0	60.2			16	12		
		Kaiserslautern	242	1.4	18.3	0.3	·	·	·	·	·	·	·	·	·	·	·	·	·	·	0.4	·	6.4	5.5	3.1	0.3	1.3	0.6	3.7	0.5	1.5	4.2	1.7	12.8	62.0	111	+6	16	11	1	·
		Wolfstein	200	2.4	16.5	0.9	·	·	·	·	·	·	·	·	·	·	·	·	·	·	·	·	3.6	4.2	0.5	0.3	1.9	·	1.0	1.3	2.0	·	7.0	2.5	45.1			13	10	·	·

+ Ortenberg

1938 **Tägliche Niederschlagshöhen in Millimetern, gemessen um 7 Uhr morgens** Mai

Flußgebiet		Ort	Seehöhe m	1	2	3	4	5	6	7	8	9	10	11	12	13	14	15	16	17	18	19	20	21	22	23	24	25	26	27	28	29	30	31	Monatssumme mm	Monatssumme % d. Mittel	Abweichung v. d. Norm	Zahl der Tage mit Niederschl. ≥0.1	≥1.0	≥0.1	⊠
Nahe	G.	Hundsbach	370	1.7	28.9	1.1	.	.	.	.	.	.	.	.	.	.	.	.	.	0.0	0.6	.	4.6	5.2	3.1	0.0	1.4	2.4	2.2	0.0	2.6	6.0	3.3	3.6	66.7	124	+13	14	13	.	.
	N.	Duchroth	240	1.2	30.0	1.5	0.1	.	.	.	.	.	.	.	.	.	.	.	0.1	.	0.1	.	3.7	6.6	2.9	0.1	1.3	1.1	1.8	2.0	4.1	2.8	0.9	2.1	62.4	135	+16	18	13	.	.
	Alsenz	Langmeil	226	1.3	18.5	1.5	.	.	.	.	.	.	.	.	.	.	.	.	.	1.7	.	0.3	.	3.5	4.5	1.5	0.2	1.0	0.1	2.9	.	1.0	2.2	1.7	3.4	45.3	96	−2	16	13	.	.
		Alsenz	146	2.9	29.9	1.1	.	.	.	.	.	.	.	.	.	.	.	.	.	0.2	.	1.5	.	2.6	5.6	3.6	0.3	1.3	0.7	7.4	1.5	1.1	2.9	0.9	4.9	68.4	139	+19	17	13	.	.
	Nahe	Kreuznach	136	6.5	43.7	1.6	0.4	.	.	.	.	.	.	.	.	.	.	0.0	.	0.1	.	.	9.2	5.1	3.3	0.6	1.8	0.5	1.8	6.6	4.6	1.7	1.2	2.3	90.9	206	+47	17	13	.	.
		Reichenbacherhof	458	2.0	41.4	1.5	.	.	.	.	.	.	.	.	.	.	.	.	.	.	0.1	.	4.0	5.0	1.8	0.1	0.9	1.0	2.6	2.2	4.2	2.3	2.8	6.6	79.0	125	+16	16	13	.	.
		Rupertsecken	489	1.5	27.8	1.3	.	.	.	.	.	.	.	.	.	.	.	.	0.8	.	.	.	4.5	8.0	5.0	0.5	1.1	.	4.6	.	0.4	4.2	1.6	8.1	69.4	128	+15	14	11	.	.
		Wöllstein	130	2.1	37.2	1.5	.	.	.	.	.	.	.	.	.	.	.	.	0.0	.	0.0	0.0	3.3	7.3	2.0	0.2	0.8	0.1	2.5	4.3	2.6	1.8	1.2	3.4	70.9	161	+27	15	12	.	.
Lahn b. Nahe	Rhein	Aßmannshausen	178	0.9	26.5	1.4	.	.	.	.	.	.	.	.	.	.	.	.	.	.	.	.	3.8	6.9	2.3	.	0.9	2.2	4.3	9.8	3.8	1.7	1.1	2.6	68.2			14	12	.	.
		Kammerforst	464	2.4	35.3	2.8	0.4	.	.	.	.	.	.	.	.	.	.	.	0.0	.	.	.	6.0	8.3	6.1	0.2	4.7	4.3	6.5	4.3	3.4	1.5	2.2	3.2	92.2	200	+46	16	14	.	.
		Steeg	110	1.3	22.9	1.7	.	.	.	.	.	.	.	.	.	.	.	.	0.0	.	.	.	6.5	5.8	3.1	.	1.3	2.9	3.1	1.6	2.1	2.5	7.4	1.5	57.7	116	+8	14	14	.	.
		St. Goarshausen	80	7.6	10.4	2.0	.	.	.	.	.	.	.	.	.	.	.	.	0.0	.	0.0	0.0	6.0	5.5	2.0	0.0	0.2	1.9	1.4	0.9	4.4	2.1	0.7	4.0	49.1	123	+9	14	11	.	.
Lahn	Lahn	Feudingen	410	7.5	0.5	0.2	0.6	.	.	.	0.0	.	.	.	.	.	.	.	0.0	.	1.9	0.0	8.0	14.3	3.3	0.1	0.9	0.6	2.1	0.0	3.4	4.0	6.4	21.2	65.0	83	−13	16	9	.	.
		Quotshausen	340	3.2	1.3	1.4	0.4	.	.	.	.	.	.	.	.	.	.	.	1.8	.	0.0	.	14.5	16.9	2.1	.	1.2	0.0	3.0	0.2	3.2	3.6	7.8	15.4	76.0	140	+22	16	13	.	.
		Amönau	224	8.7	1.0	1.1	0.7	.	.	.	.	.	.	.	.	.	.	.	0.3	.	0.5	.	11.7	16.2	4.6	.	1.8	.	2.0	.	2.5	1.8	3.7	10.2	66.8			15	12	.	.
	Ohm	Homberg a.d.O.	266	5.5	0.0	0.4	0.5	.	.	.	0.0	.	.	.	.	.	.	.	0.1	.	.	.	10.2	18.3	1.3	0.1	0.9	0.1	1.2	.	0.1	2.1	7.6	13.6	62.0	111	+6	15	8	.	.
		Kirchhain	208	7.8	0.2	0.4	0.0	.	.	.	.	.	.	.	.	.	.	.	0.2	.	.	.	9.3	16.2	1.4	0.1	0.2	0.8	3.0	0.0	1.9	0.9	4.5	16.5	62.6	129	+14	14	8	.	.
		Rosenthal	302	3.3	0.2	2.8	0.0	.	.	.	.	.	.	.	.	.	.	.	.	.	.	.	10.1	21.1	4.3	0.8	0.5	0.2	3.3	.	1.1	2.7	8.3	5.7	64.4	119	+18	14	10	.	.
	Dill bis Ohm	Marburg (Phys. Inst.)	238	10.0	0.2	0.9	0.8	.	.	.	.	.	.	.	.	.	.	.	.	.	.	.	10.2	17.5	4.7	0.0	0.4	.	3.7	0.2	3.7	2.6	6.6	10.9	72.4	141	+21	14	9	.	.
		Rüchenbach	245	5.1	0.4	0.4	4.5	.	.	.	.	.	.	.	.	.	.	.	2.3	.	0.0	.	13.2	22.3	3.3	.	0.4	0.0	2.4	.	4.4	1.8	8.2	13.1	81.8	158	+30	14	11	.	.
		Gießen (Senckenbergstraße)	158	0.9	2.7	1.6	3.8	.	.	.	.	.	.	.	.	.	.	.	0.2	.	0.0	.	8.6	17.2	3.4	0.1	2.3	0.7	6.1	.	5.4	1.8	8.2	7.0	70.0	140	+20	16	12	.	.
		Niederkleen	208	0.8	5.8	3.2	4.8	.	.	.	.	.	.	.	.	.	.	.	0.7	.	.	.	8.9	13.6	11.3	0.2	2.5	0.9	.	0.5	8.7	0.8	10.3	11.4	90.4	170	+37	16	16	.	.
	Dill	Dillbrecht	352	3.8	0.4	1.6	0.9	.	.	.	.	.	.	.	.	.	.	.	3.5	.	0.8	.	13.9	10.7	3.0	0.0	1.8	3.6	6.4	0.1	4.9	4.9	6.0	18.6	84.1	123	+16	16	13	.	.
		Mandeln	363	4.7	0.1	0.1	0.3	.	.	.	.	.	.	.	.	.	.	.	0.9	.	.	.	8.2	8.5	1.2	0.0	2.0	0.6	4.1	0.1	2.6	3.2	5.7	17.3	59.0	92	−5	16	10	.	.
		Dillenburg	227	2.3	2.2	2.1	1.4	.	.	.	.	.	.	.	.	.	.	.	2.8	.	0.6	0.6	11.1	12.8	7.3	3.4	2.8	0.3	2.4	0.3	2.3	5.0	3.6	8.0	69.3	133	+17	19	15	1	.
		Erda	300	7.4	4.3	2.0	3.8	.	.	.	.	.	.	.	.	.	.	.	3.2	.	.	.	13.1	17.5	4.2	0.5	2.0	0.2	.	.	2.5	2.8	12.3	20.3	90.1	160	+34	15	13	.	.
		Greifenstein	415	1.5	6.7	1.3	.	.	.	.	.	.	.	.	.	.	.	.	2.3	.	.	.	13.5	15.0	5.7	.	1.3	3.0	1.5	.	2.3	4.3	15.7	18.5	92.6	172	+39	14	14	.	.
	Aar bis Dill	Mengerskirchen	414	0.5	8.7	2.0	0.9	.	.	.	.	.	.	.	.	.	.	.	0.5	.	0.0	.	10.4	13.7	3.2	0.1	1.6	3.1	1.9	.	5.5	1.9	18.5	14.0	86.5	152	+30	16	12	.	.
		Weilburg	225	0.2	9.4	3.2	0.2	.	.	.	.	.	.	.	.	.	.	.	.	.	.	.	12.5	11.4	7.4	.	2.9	0.9	2.3	.	4.8	3.5	6.0	8.6	73.3	140	+21	14	12	.	.
		Gemünden	258	0.2	7.2	4.4	1.9	.	.	.	.	.	.	.	.	.	.	.	0.5	.	1.6	.	11.3	14.2	5.2	0.1	0.7	0.5	2.5	1.5	2.9	1.9	4.6	8.6	69.8	129	+16	18	13	.	.
		Kamberg	216	0.1	9.2	1.8	0.7	.	.	.	.	.	.	.	.	.	.	.	0.3	.	0.3	.	8.9	9.8	2.6	.	3.5	0.6	4.0	2.3	3.6	3.3	2.6	5.5	59.1	118	+9	17	12	.	.
		Limburg	110	.	10.3	1.6	1.8	.	.	.	.	.	.	.	.	.	.	.	2.1	.	0.0	.	10.2	8.0	1.7	0.0	1.7	0.9	4.7	0.0	4.6	3.2	5.1	10.4	66.3	147	+21	14	13	.	.
		Westerburg	330	1.9	6.6	0.1	.	.	.	.	.	.	.	.	.	.	.	.	1.3	.	.	.	6.4	6.7	1.7	.	3.2	4.1	2.3	1.4	8.3	6.8	9.3	14.3	74.4	128	+16	15	14	.	.
	Aar	Bad Schwalbach	320	0.2	13.3	1.8	0.5	.	.	.	.	.	.	.	.	.	.	.	1.9	.	.	.	5.4	10.0	4.2	.	2.3	2.7	0.5	5.4	2.7	1.3	1.5	1.8	55.3	100	0	16	13	.	.
		Kemel	520	0.1	13.3	1.2	0.8	.	.	.	.	.	.	.	.	.	.	.	0.8	.	0.0	.	5.6	8.7	5.5	0.1	2.8	2.4	3.9	0.5	3.1	2.0	2.8	3.6	57.2			17	13	.	.
		Panrod	340	0.8	12.1	1.5	2.1	.	.	.	.	.	.	.	.	.	.	.	2.7	.	.	.	7.3	12.7	2.7	.	3.2	0.2	3.9	1.1	6.2	.	4.5	8.8	69.8	152	+24	15	13	.	.
	Lahn	Holzhausen a. d. H.	382	.	9.1	6.7	2.1	.	.	.	.	.	.	.	.	.	.	.	0.0	.	.	.	8.0	9.8	4.8	.	1.1	1.0	3.1	2.3	5.6	3.1	1.0	1.0	64.7	125	+13	14	14	.	.
		Montabaur	235	0.0	9.9	1.1	0.6	.	.	.	.	.	.	.	.	.	.	.	.	.	.	.	8.7	5.2	3.4	.	0.0	2.6	1.9	.	0.1	3.8	3.3	6.3	46.9	83	−10	12	9	.	.
		Bad Ems	83	0.3	15.4	1.7	0.9	.	.	.	.	.	.	.	.	.	.	.	0.2	0.2	.	0.3	7.1	5.4	3.5	0.1	0.4	3.4	4.2	0.1	3.7	3.4	3.2	5.9	59.4	113	+7	19	11	.	.
R.	R.	Koblenz	65	1.7	12.2	1.2	1.0	.	.	.	.	.	.	.	.	.	.	.	.	.	.	.	6.6	6.0	3.9	.	0.2	2.0	.	1.7	6.5	3.1	3.1	4.1	53.3	110	+5	14	13	.	.
Mosel	Mosel	Perl	230	10.7	18.5	.	.	.	.	.	.	.	.	.	.	.	.	.	0.4	0.8	7.8	1.0	2.0	2.8	1.5	0.2	.	1.0	3.3	.	9.4	2.3	2.7	1.0	65.4	103	+2	16	13	1	1
		Wincheringen	260	7.0	21.9	.	.	.	.	.	.	.	.	.	.	.	.	.	0.5	1.3	7.5	1.6	4.2	3.5	2.4	.	0.2	1.3	2.0	0.5	9.7	2.7	2.3	3.7	72.3			17	14	1	.
	Sauer	Winterspelt	500	3.3	26.1	1.5	.	.	.	.	.	.	.	.	.	.	.	.	0.4	1.3	2.1	4.3	0.4	3.0	0.4	.	.	4.3	8.4	4.2	3.2	3.1	4.3	14.7	85.8			17	14	.	.
		Daleiden	480	5.4	30.1	0.1	.	.	.	.	.	.	.	.	.	.	.	.	1.8	3.0	4.0	7.3	0.3	3.5	0.1	0.0	0.1	3.5	8.3	0.6	3.6	4.0	9.4	7.3	86.4			18	13	1	1
		Schneifelforsthaus	657	3.3	26.5	1.3	0.1	.	.	.	0.0	.	.	.	.	.	.	.	0.5	4.8	10.8	.	0.7	2.7	1.0	0.2	0.0	5.2	8.8	0.5	3.4	7.6	4.7	13.7	95.8	141	+28	18	13	2	2
		Prüm	475	0.3	28.9	1.3	.	.	.	.	.	.	.	.	.	.	.	.	0.4	4.0	9.7	0.1	0.2	7.8	0.0	.	.	2.8	4.3	2.4	4.1	3.7	5.6	10.5	80.1	140	+23	16	12	2	3
		Ringhuscheid	470	2.2	32.2	1.4	.	.	.	.	.	.	.	.	.	.	.	.	0.6	4.0	3.1	1.0	2.2	3.9	0.9	.	.	1.6	6.4	1.5	8.1	.	17.4	6.7	93.2	150		16	14	1	1

1938 **Tägliche Niederschlagshöhen in Millimetern, gemessen um 7 Uhr morgens** Mai

Flußgebiet		Ort	Seehöhe m	1	2	3	4	5	6	7	8	9	10	11	12	13	14	15	16	17	18	19	20	21	22	23	24	25	26	27	28	29	30	31	Monatssumme mm	% d. Norm.	Abweichung v. d. Norm.	Zahl der Tage mit Niederschl. ≥0.1	≥1.0	≥0.1	☒
Mosel	Sauer	Outschied	345	2.2	26.8	·	·	·	·	·	·	·	·	·	·	·	·	·	0.6	2.5	3.5	1.8	2.2	4.0	0.5	·	·	·	3.6	6.9	0.5	4.0	6.1	5.7	76.1			15	12	1	1
		~~Schankweiler~~ +	~~250~~	7.3	16.4	3.4	·	·	·	·	·	·	·	·	·	·	·	·	0.7	1.9	3.3	2.0	4.4	2.9	0.3	·	·	3.4	3.7	0.0	5.2	2.3	4.4	1.0	62.6	109	+5	16	14	1	·
		Wawern	445	3.4	29.6	6.5	·	·	·	·	·	·	·	·	·	·	·	·	0.3	3.7	2.9	0.6	1.8	1.6	1.4	0.1	·	1.4	7.8	0.1	2.0	5.0	8.3	7.3	83.8	150	+26	18	14	1	1
	Saar, Blies	Fürth	280	1.1	18.1	·	·	·	·	·	·	·	·	·	·	·	·	·	·	·	2.4	·	4.6	1.2	3.2	·	1.1	2.3	2.8	0.8	3.2	3.2	2.9	5.2	52.1	93	−4	14	13	1	·
		Trippstadt	425	2.3	14.8	3.3	·	·	·	·	·	·	·	·	·	·	·	·	0.8	·	0.2	·	7.6	8.3	3.9	1.2	0.3	1.3	5.4	·	4.2	3.1	4.6	1.2	62.5	109	+5	16	13	1	·
		Zweibrücken	227	4.3	15.9	·	·	·	·	·	·	·	·	·	·	·	·	·	·	·	0.6	·	6.6	2.1	1.4	0.2	3.1	0.2	1.3	0.2	1.4	8.3	2.0	2.6	50.2	82	−11	15	11	1	·
		Pirmasens (Stadtgärt.)	350	3.5	20.3	·	·	·	·	·	·	·	·	·	·	·	·	·	·	·	3.9	·	7.5	3.0	0.8	·	3.6	0.3	10.3	·	2.8	9.2	7.6	4.4	71.2	127	+15	13	11	1	·
		Hornbach	230	3.3	14.6	·	·	·	·	·	·	·	·	·	·	·	·	·	·	·	2.9	·	6.7	1.9	0.5	1.0	0.4	2.8	·	·	2.8	8.3	1.2	1.5	47.9	92	−4	13	11	2	·
	Saar	Spieser-Mühlenthal	240	1.5	1.6	0.1	·	·	·	·	·	·	·	·	·	·	·	·	·	0.2	3.2	0.2	4.7	3.0	1.2	0.0	0.7	1.2	1.4	0.4	5.2	2.3	2.0	1.5	30.4	45	−37	17	12	1	1
		Saarbrücken (Fl.)	205	0.8	15.3	·	·	·	·	·	·	·	·	·	·	·	·	·	0.0	0.8	4.4	0.3	3.6	1.7	1.7	0.0	0.8	0.0	4.4	0.0	8.9	3.5	0.8	2.2	48.4	76	−15	13	9	1	·
		Heusweiler	230	6.7	24.8	·	·	·	·	·	·	·	·	·	·	·	·	·	·	·	3.5	·	3.2	2.2	0.3	·	2.0	1.8	1.4	·	12.5	·	4.9	1.2	64.5	105	+3	12	11	1	·
		Lauterbach	220	3.9	8.4	·	·	·	·	·	·	·	·	·	·	·	·	·	0.1	0.0	4.0	0.3	3.0	1.9	1.1	0.3	·	·	1.9	·	8.1	2.5	1.4	1.6	38.5	70	−17	14	11	1	·
		Saarlautern	180	9.5	15.6	·	·	·	·	·	·	·	·	·	·	·	·	·	2.1	0.8	2.5	1.1	1.6	1.2	0.4	·	·	1.8	1.8	0.5	9.5	1.6	1.1	1.2	57.9	96	−2	16	13	1	·
		Hermeskeil	525	6.3	17.2	0.4	0.2	·	·	·	·	·	·	·	·	·	·	·	0.1	4.5	1.5	·	2.2	4.7	1.5	0.1	0.1	2.7	7.7	·	7.4	4.8	5.9	11.7	79.0	123	+15	18	13	2	·
		Losheim (Bez. Trier)	300	4.7	22.5	·	·	·	·	·	·	·	·	·	·	·	·	·	0.9	1.0	5.0	0.3	1.2	0.9	0.1	·	0.8	·	2.1	0.7	8.1	2.6	2.9	4.3	58.9	91	−6	16	10	2	1
		Limbach	275	4.3	22.3	·	·	·	·	·	·	·	·	·	·	·	·	·	0.0	·	3.1	1.0	1.3	2.4	0.3	0.1	0.8	0.4	2.9	·	10.1	3.6	3.9	5.3	62.0	109	+5	15	11	1	1
		Marpingen	280	7.4	20.1	0.1	·	·	·	·	·	·	·	·	·	·	·	·	0.0	·	1.2	0.9	3.5	1.8	0.9	0.1	0.5	1.3	3.1	0.3	9.0	4.3	4.0	8.4	66.9	105	+3	17	11	2	2
		Kerprichhemmersdf.	183	9.5	14.5	·	·	·	·	·	·	·	·	·	·	·	·	·	0.1	1.7	5.6	1.4	1.5	1.9	0.4	·	·	2.5	0.4	0.1	20.4	2.5	2.0	0.6	65.1	116	+9	16	11	1	·
		Merzig	175	7.3	21.7	0.1	·	·	·	·	·	·	·	·	·	·	·	·	0.9	1.5	3.5	1.4	1.6	1.3	0.5	0.2	0.4	3.3	1.4	2.3	8.3	1.4	3.1	5.6	65.8	106	+4	19	14	2	·
		Oberemmel	210	5.0	21.0	0.3	·	·	·	·	·	·	·	·	·	·	·	·	0.0	1.9	2.3	1.3	3.0	3.0	0.6	·	·	3.1	2.2	·	4.6	3.5	1.7	3.1	56.6			15	13	1	·
	Mündung bis Saar	Trier (Egbertstr.)	146	6.2	19.0	0.6	0.0	·	·	·	·	·	·	·	·	·	·	·	0.0	2.0	2.8	2.0	3.6	3.6	1.0	0.0	0.2	0.2	1.5	1.5	4.1	2.3	4.5	6.2	61.3	109	+5	17	14	·	·
		Newel	365	4.1	25.8	·	·	·	·	·	·	·	·	·	·	·	·	·	0.8	1.0	1.9	3.2	4.5	3.9	·	·	·	1.1	4.5	2.2	2.6	3.6	4.0	·	63.2	110	+6	14	13	1	·
		Schillingen	515	2.1	12.0	·	·	·	·	·	·	·	·	·	·	·	·	·	·	·	9.5	2.1	1.5	2.3	1.4	2.1	1.2	0.4	0.7	1.5	9.1	4.5	7.1	8.1	66.8			16	14	2	1
		Gerolstein	378	3.6	15.1	1.1	·	·	·	·	·	·	·	·	·	·	·	·	·	·	4.3	0.4	1.6	2.3	0.4	·	·	4.3	6.4	0.1	11.4	0.1	11.4	11.1	74.2	134	+19	15	11	·	·
		Wilsecker	335	3.1	28.5	1.5	·	·	·	·	·	·	·	·	·	·	·	·	1.1	0.1	5.1	2.0	·	0.8	3.0	0.4	·	0.8	16.2	0.2	3.1	0.2	10.8	3.0	81.1			17	11	1	·
		Meisburg	480	1.1	34.6	1.2	·	·	·	·	·	·	·	·	·	·	·	·	1.2	·	4.5	1.3	3.2	1.1	0.3	·	0.0	0.4	6.5	0.6	1.0	6.3	8.4	12.5	90.2			16	13	2	1
		~~Bruch~~ + +	~~192~~	1.0	31.9	1.0	·	·	·	·	·	·	·	·	·	·	·	·	1.6	·	2.0	2.1	8.6	1.1	0.2	·	0.0	0.6	5.2	2.6	4.3	4.8	4.1	4.1	75.8			16	14	1	1
		Leiwen	139	3.4	28.1	0.8	·	·	·	·	·	·	·	·	·	·	·	·	·	0.2	3.1	1.8	3.4	3.9	1.9	·	0.0	1.6	2.9	1.3	4.4	4.5	0.4	6.2	68.5	128	+15	16	13	·	·
		Gornhausen	485	1.5	33.1	0.1	·	·	·	·	·	·	·	·	·	·	·	·	·	·	2.9	1.5	4.6	4.4	4.3	0.3	·	2.6	3.8	1.1	11.9	5.0	2.1	1.1	87.5	129	+20	16	14	1	·
		Altburg	535	1.5	31.3	1.1	·	·	·	·	·	·	·	·	·	·	·	·	1.1	·	3.0	0.9	6.1	1.5	0.3	0.0	·	1.3	3.3	0.6	1.1	5.1	6.2	1.3	78.9			16	13	1	·
		Wittlich (Heffels)	190	0.6	29.0	·	·	·	·	·	·	·	·	·	·	·	·	·	0.2	1.1	2.2	4.0	2.3	2.3	0.5	·	1.0	·	5.3	4.5	·	·	12.5	5.6	71.1	144	+22	14	11	·	·
		Bernkastel-Cues	120	2.1	28.0	0.8	·	·	·	·	·	·	·	·	·	·	·	·	·	·	3.4	1.1	3.6	3.1	1.3	·	·	1.2	3.1	0.9	9.1	4.1	1.0	2.1	66.1	120	+11	15	13	·	·
		Altlay	350	0.3	38.1	0.1	·	·	·	·	·	·	·	·	·	·	·	·	·	·	0.1	1.1	3.2	·	3.4	·	0.2	1.2	2.6	2.1	10.1	3.0	3.5	6.4	77.8	132	+19	15	11	2	·
		Hontheim	390	19.6	18.3	·	·	·	·	·	·	·	·	·	·	·	·	·	·	0.0	1.9	2.1	4.3	·	2.1	·	·			6.8	12.1	4.5	6.4	4.8	84.1	158	+31	11	11	·	·
		Demerath	420	4.2	29.5	1.1	·	·	·	·	·	·	·	·	·	·	·	·	·	0.0	2.1	·	13.1	2.3	0.3	·	·	0.3	3.3	0.3	11.2	5.2	8.3	8.4	91.4	165	+36	14	11	·	·
		Blankenrath	397	4.4	33.3	0.3	·	·	·	·	·	·	·	·	·	·	·	·	·	·	0.8	1.3	5.0	5.5	3.5	·	·	1.3	3.8	·	7.1	4.8	4.5	8.8	85.6	154	+30	14	12	2	·
		Düngenheim	460	2.3	16.8	1.2	0.1	·	·	·	·	·	·	·	·	·	·	·	·	0.0	0.1	0.8	1.3	3.2	1.8	0.0	·	3.2	1.8	0.1	1.1	3.5	5.0	1.3	57.4	106	+3	16	12	·	·
		Treis/Mosel	96	1.8	26.3	0.6	·	·	·	·	·	·	·	·	·	·	·	·	0.0	·	0.3	0.0	6.1	5.1	1.3	0.0	·	0.0	3.3	0.2	5.2	4.1	3.5	3.6	69.8	159	+26	13	10	·	·
		~~Münstermaifeld~~ ×	~~270~~	1.2	19.1	0.6	·	·	·	·	·	·	·	·	·	·	·	·	·	8.5	·	·	1.1	3.5	0.3	·	·	0.3	1.1	4.2	5.4	4.3	6.1	10.3	73.8	172	+31	14	11	·	·
		Lingerhahn	480	4.3	24.3	1.1	·	·	·	·	·	·	·	·	·	·	·	·	·	·	·	·	4.5	5.1	4.2	·	·	3.4	4.3	0.4	4.1	3.6	3.1	8.1	71.1			13	12	·	·
Ruhr bis Mosel	Rhein	Selters	242	0.6	5.8	2.0	0.3	·	·	·	·	·	·	·	·	·	·	·	0.0	·	·	·	1.1	6.2	4.3	0.1	1.0	4.1	6.5	0.1	5.5	6.6	4.9	11.1	66.2	120	+11	16	12	·	·
		Niedermendig	216	1.6	12.1	3.1	1.0	·	·	·	·	·	·	·	·	·	·	·	·	0.1	·	·	6.3	1.1	0.1	·	·	1.1	3.2	·	4.2	3.1	0.4	6.1	37.3	113	+6	14	11	·	·
		Neuwied	65	0.8	8.6	1.6	1.5	·	·	·	·	·	·	·	·	·	·	·	·	·	0.1	·	6.1	3.1	0.1	·	·	0.6	11.1	0.2	3.0	3.1	0.1	1.5	43.3	111	+5	15	9	·	·
	Wied	Hachenburg	370	0.9	0.0	0.0	·	·	·	·	·	·	·	·	·	·	·	·	1.8	·	·	·	8.1	14.4	2.1	·	1.2	2.0	4.6	·	2.4	7.1	10.4	8.8	64.4	98	−7	12	11	·	·
		Altenkirchen	220	0.0	6.9	0.4	·	·	·	·	·	·	·	·	·	·	·	·	0.0	·	7.8	·	3.0	9.0	0.4	·	·	3.0	3.1	1.2	7.2	5.5	5.1	5.0	57.6	91	−6	13	11	·	·
		Harschbach	290	1.0	4.5	4.5	0.8	·	·	·	·	·	·	·	·	·	·	·	0.1	·	0.1	·	4.6	6.0	2.0	·	0.1	2.2	7.5	2.0	5.1	7.5	2.2	5.5	56.3			17	13	·	·
		Asbach	264	1.8	8.7	2.4	0.6	·	·	·	·	·	·	·	·	·	·	·	·	·	2.9	·	2.1	1.9	1.2	·	1.0	4.6	6.9	·	1.4	6.0	1.8	8.9	58.2	92	−5	15	14	·	·

+ Holsthum 205 * Forst 310

++ Spang-Dahlem 327

1938 **Tägliche Niederschlagshöhen in Millimetern, gemessen um 7 Uhr morgens** Mai

Flußgebiet		Ort	Seehöhe m	1	2	3	4	5	6	7	8	9	10	11	12	13	14	15	16	17	18	19	20	21	22	23	24	25	26	27	28	29	30	31	Monatssumme mm	Monatssumme % d. Norm.	Abweichung v. d. Norm	Zahl der Tage mit Niederschl. ≧0.1	Zahl der Tage mit ≧1.0	Zahl der Tage mit ✳ ≧0.1	Zahl der Tage mit ☒
Ruhr bis Mosel	R. W	Scheuerchen	260	·	8.1	2.0	0.5	·	·	·	·	·	·	·	·	·	·	·	0.3	·	2.2	·	4.4	8.7	1.5	·	0.1	5.3	9.2	·	5.0	3.5	1.0	5.6	57.4	91	-6	15	12	·	·
	R.	Rheinbrohl	55	1.3	4.6	9.4	1.8	·	·	·	·	·	·	·	1.2	·	·	·	·	·	1.2	·	5.8	5.2	1.7	·	0.0	3.4	8.9	0.8	3.7	2.4	1.7	2.1	55.2	114	+7	16	15	·	·
	Ahr	Ahrhütte	400	1.4	16.9	0.5	·	·	·	·	·	·	·	·	·	·	·	·	·	0.9	2.2	·	0.5	2.8	·	0.4	·	0.7	4.5	·	7.7	7.0	3.0	10.2	58.7			14	9	·	·
		Dreis	475	2.3	25.4	0.9	·	·	·	·	·	·	·	·	·	·	·	·	0.5	0.2	2.1	0.0	7.4	3.0	1.6	·	·	2.0	9.6	·	9.4	7.4	3.9	12.1	88.1	155	+31	15	12	·	·
		Kelberg	482	4.1	23.2	3.4	·	·	·	·	·	·	·	·	·	·	·	·	0.2	0.0	2.7	·	4.2	3.1	0.1	0.0	0.8	1.4	5.5	0.4	7.7	8.2	3.4	16.2	90.6	166	+36	16	12	1	·
		Aremberg	540	·	19.2	1.1	·	·	·	·	·	·	·	·	1.1	·	·	·	0.3	·	3.3	·	1.4	3.3	0.7	·	·	1.0	6.4	0.8	11.4	7.4	2.4	5.7	65.5	129	+15	15	12	·	·
		Nürburg	621	1.0	25.2	1.3	0.2	·	·	·	0.2	0.1	·	·	·	·	·	·	0.1	1.6	2.0	0.1	4.1	3.6	1.3	0.1	·	3.4	5.7	0.8	6.2	8.6	1.8	7.7	75.1			21	14	2	·
		Adenau	302	1.9	23.2	1.1	·	·	·	·	·	·	·	·	·	·	·	·	·	1.6	0.8	0.2	0.2	5.2	1.1	0.3	·	0.5	2.9	·	11.0	5.5	2.0	7.5	65.0	114	+8	16	11	·	·
		Kesseling	240	1.1	26.6	2.1	0.2	·	·	·	0.3	·	·	·	·	·	·	·	·	0.4	0.3	·	1.3	13.8	2.2	·	·	0.9	7.0	·	12.1	6.6	0.7	6.9	82.5			16	10	·	·
		Houverath	348	1.1	24.3	24.2	2.1	·	·	·	0.5	·	·	·	·	·	·	·	0.6	0.8	1.5	·	1.0	12.4	1.8	·	·	2.6	6.9	·	7.3	6.1	1.3	4.7	99.2			17	14	·	·
		Ahrweiler-Land	110	6.1	13.6	2.4	0.9	·	·	·	·	·	·	·	·	·	·	·	·	0.2	0.0	·	1.1	6.8	2.5	·	·	3.3	8.2	0.1	6.8	7.9	·	8.4	68.3	136	+18	14	11	·	·
	R.	Remagen	55	0.1	8.8	1.4	0.7	·	·	·	·	·	·	·	·	·	·	·	0.8	·	0.1	·	2.3	5.0	1.0	·	·	4.9	12.4	0.1	5.3	4.5	·	7.3	54.7	112	+6	15	10	·	·
		Bonn	60	·	8.3	3.2	0.7	·	·	·	·	·	·	·	·	·	·	·	2.0	0.1	0.0	·	·	8.6	1.1	·	·	3.6	3.8	·	6.1	5.3	0.5	3.7	45.0	85	-8	13	10	·	·
	Sieg	Hohenroth	635	2.0	·	·	·	·	·	·	0.6	0.1	·	·	·	·	·	·	0.4	0.3	3.2	·	9.2	12.4	1.2	·	·	3.6	1.2	0.6	3.6	7.6	9.6	21.1	76.7			16	11	·	·
		Hilchenbach	355	2.3	0.1	0.1	·	·	·	·	·	·	·	·	·	·	·	·	1.7	·	10.1	·	4.9	11.9	1.2	·	2.2	0.9	3.7	·	5.4	3.5	4.0	15.5	67.5	97	-2	15	12	·	·
		Eichen	302	3.1	·		·	·	·	·	·	·	·	·	·	·	·	·	1.5	·	2.6	·	3.0	7.7	0.6	·	1.5	0.5	4.1	0.2	6.5	4.2	5.0	22.7	63.2	85	-11	14	11	·	·
		Siegen (Kläranlage)	295	2.1		1.5		·	·	·	·	·	·	·	·	·	·	·	0.7	·	6.1	·	6.3	8.4	1.9	·	0.5	1.2	2.7	·	5.0	4.9	5.6	14.2	61.1	100	0	14	12	·	·
		Niederschelden	225	2.0	0.2	1.7	0.2	·	·	·	·	·	·	·	·	·	·	·	0.6	·	0.7	·	4.2	10.1	1.1	·	0.7	1.8	3.0	·	5.7	4.7	7.2	8.7	52.6	77	-16	16	11		
		Kirchen	195	3.0	1.7	1.1		·	·	·	·	·	·	·	·	·	·	·	·	·	0.4	·	4.4	6.9	1.8	·	0.6	3.1	4.0	·	3.8	5.2	5.4	17.1	52.5	82	-12	14	12		
		Burbach	360	2.0	3.3	1.6	1.1	·	·	·	·	·	·	·	·	·	·	·	0.8		·	·	13.4	12.2	6.8	·	1.1	1.5	2.3	1.6	4.5	5.1	10.9	21.0	89.0	123	+17	16	15	·	·
		Morsbach	210	3.0	2.0	0.4		·	·	·	·	·	·	·	·	·	·	·	0.7	·	1.7	·	2.4	6.3	0.6	·	0.7	2.8	3.1	·	5.2	5.7	6.2	5.7	46.5	71	-19	15	11	·	·
		Salzburg	612	3.0	12.5	1.2		·	·	·	·	·	·	·	·	·	·	·			0.0	·	9.0	10.4	3.6	·	2.7	2.8	3.8	0.8	6.3	5.5	11.0	·	72.6			13	12	·	·
		Rossel	120	1.4	4.1	2.9	0.2	·	·	·	·	·	·	·	·	·	·	·	0.8		1.6	·	2.1	7.5	0.5		0.9	5.4	4.6	·	7.5	4.7	6.2	4.6	54.9	87	-8	16	12	·	·
		Blankenberg	170	0.1	6.7	2.8	0.4	·	·	·	·	·	·	·	·	·	·	·	0.3			·	1.8	6.1	1.6	·	0.3	2.0	5.3	0.1	8.9	6.0	4.3	4.6	57.3	80	-13	16	11	·	·
		Siegburg	61	·	6.2	2.6	1.2	·	·	·	·	·	·	·	·	·	·	·	0.8	0.1	0.0	·	0.1	6.2	1.3	·	·	1.0	7.4	·	5.2	5.1	5.6	0.6	43.4	72	-17	14	10	·	·
	Sieg, Agger	Bergneustadt	240	3.4	·	·	·	·	·	·	·	·	·	·	·	·	·	·	0.1	·	1.6	·	1.5	8.6	1.8	·	1.7	2.1	6.1	·	7.3	7.9	7.2	16.1	65.4	84	-12	13	12	·	·
		Rodt-Müllenbach	410	2.4	0.2	0.1	0.1	·	·	·	0.0	·	·	·	·	·	·	·	0.1	·	2.0	·	0.1	6.7	0.8	·	1.8	1.1	6.8	0.1	8.2	6.0	10.9	19.5	66.9	79	-18	17	10	1	·
		~~Dreschhausen~~ +	330	3.6	0.2	0.1	·	·	·	·	·	·	·	·	·	·	·	·	0.3	·	1.7	·	0.6	6.4	1.8	·	1.0	1.7	6.6	·	7.6	6.3	4.6	18.0	59.7	78	-17	15	11	·	·
		Hülsenbusch	308	2.6	0.1	0.6		·	·	·	·	·	·	·	·	·	·	·	0.7	·	3.0	·	·	6.7	1.6	·	1.9	4.5	6.5	0.3	9.6	6.8	5.3	9.7	59.9	75	-20	15	11	·	·
		Loope	118	3.6	0.3	0.9	0.2	·	·	·	·	·	·	·	·	·	·	·	0.1	·	0.2	·	0.0	7.0	0.0	·	0.3	4.2	8.0	·	7.8	8.1	5.4	5.7	51.8	73	-19	14	8	·	·
		Seelscheid	213		5.6	2.5		·	·	·	·	·	·	·	·	·	·	·	0.2	·	0.0	·	0.1	6.1	1.2	·	0.6	6.0	18.0	·	8.8	6.8	4.0	5.2	65.1	94	-4	13	10	·	
		Unterkotten	160	0.0	1.8	0.4	0.3	·	·	·	·	·	·	·	·	·	·	·	0.0	·	3.2	·	·	7.9	2.5		0.6	5.0	8.0	0.1	6.5	11.7	4.1	12.6	64.7	88	-9	14	10	·	·
	Wupper bis Sieg	Brühl	63	·	6.3	3.7	0.3	·	·	·	·	·	·	·	·	·	·	·	1.3	1.4	·	·	0.1	5.8	3.5	·	·	1.7	7.3	·	5.8	4.2	3.6	7.8	46.3	84	-9	14	12	·	·
		Wahn	50	·	6.2	1.7	·	·	·	·	·	·	·	·	·	·	·	·	1.5	·	·	·	·	6.3	1.5	·	·	1.1	16.9	·	7.0	6.9	2.5	1.2	52.8	96	-2	11	11	·	·
		Köln (Flughafen)	49	0.1	3.9	1.4	0.1	·	·	·	0.0	·	·	·	·	·	·	·	0.4	1.2	0.2	·	0.0	6.8	5.4	0.0	0.3	5.0	3.7	0.0	7.2	3.9	1.5	0.5	41.6	81	-10	16	10	·	·
		Pulheim	46	0.2	2.8	2.0	·	·	·	·	·	·	·	·	·	·	·	·	0.4	0.9	·	·	1.7	12.4	1.9	0.4	0.2	4.3	3.6	3.2	5.9	5.4	0.3	0.6	46.2	82	-10	17	10	·	·
		Leverkusen	44	0.4	2.3	0.2	0.1	·	·	·	·	·	·	·	·	·	·	·	0.4	0.5	0.1	·	0.0	7.5	3.8	·	0.2	5.4	3.7	·	6.2	4.7	0.4	0.8	36.7	79	-10	16	7	·	·
	Wupper	Kreuzberg	373	0.4		3.4	·	·	·	·	0.0	·	·	·	·	·	·	·	0.1	0.0	11.5	·		8.0	1.1	·	0.5	0.8	4.8	0.2	6.4	6.6	5.3	10.0	60.0	71	-25	14	9	·	·
		Hückeswagen	258	2.2	0.3	0.2	·	·	·	·	0.1	·	·	·	·	·	·	·	0.0	0.5	6.3	0.2	0.2	6.8	1.9	0.1	0.3	0.7	6.3	·	5.4	9.7	5.2	8.1	54.5	66	-29	18	9	·	·
		Schwelm	210	8.6	0.1	1.7	·	·	·	·	1.1	·	·	·	·	·	·	·	0.0	0.0	7.0	0.0	0.0	19.0	2.5	0.1	·	0.7	4.1	·	4.5	8.2	7.0	12.1	76.8	104	+3	14	11	·	·
		Wuppertal-Elberfeld (Westatr.)	178																																					
		Remscheid (Gasw.)	303	2.3	0.0	·	0.4				0.2	·	·	·	·	·	·	·	0.5	0.2	13.5	0.0	0.2	9.8	3.7		·	0.5	5.7	·	7.5	5.7	8.3	5.8	62.3	84	-12	15	9	·	·
		Solingen (Schützenstr.)	252	2.6	0.2	0.6	3.4				0.7	·	·	·	·	·	·	·	0.8	0.5	3.0	0.3	0.3	8.8	6.5	·	·	0.8	6.6	·	9.8	4.5	2.6	5.1	52.9	69	-24	17	9	·	·
		Wermelskirchen	310		0.8	·	·				·	·	·	·	·	·	·	·	0.4	·	12.9	·	·	17.6	14.8	·	·	·	4.6	·	7.9	8.5	9.2	6.7	83.4	106	+5	10	8	·	·
	Erft	Münstereifel	290	1.3	29.2	2.4	0.6	·	·	·	·	·	·	·	·	·	·	·	0.6	0.1	1.2	·	0.9	11.2	3.0	0.1	·	2.1	2.3	·	8.2	1.8	0.2	7.3	63.5	118	+10	17	11	·	·
		Euskirchen	160	·	14.8	2.9	0.4	·	·	·	0.1	·	·	·	·	·	·	·	1.5	0.3	1.1	·	0.7	7.9	2.7	0.4	·	5.1	6.7	0.1	4.3	8.5	1.6	3.7	62.8	129	+14	18	12	·	·
		Rheinbach	174	5.2	8.1	1.3	0.4	·	·	·	·	·	·	·	·	·	·	·	1.4	0.6	0.4	·	0.3	6.0	2.0	0.1	0.1	5.1	10.0	·	7.8	0.8	4.8	4.1	58.3	112	+6	18	11	·	·

+ Wehnroth 293

1938 **Tägliche Niederschlagshöhen in Millimetern, gemessen um 7 Uhr morgens** Mai

Flußgebiet		Ort	Seehöhe m	1	2	3	4	5	6	7	8	9	10	11	12	13	14	15	16	17	18	19	20	21	22	23	24	25	26	27	28	29	30	31	Monatssumme mm	% d. Norm.	Abweichung v. d. Norm.	Zahl der Tage mit Niederschl. ≧0.1	≧1.0	✳ ≧0.1	☒
Ruhr bis Mosel	Erft	Metternich	125	·	9.8	2.7	0.5	·	·	·	·	·	·	·	·	·	·	·	2.5	0.8	·	·	0.2	7.7	2.9	0.1	·	5.2	7.8	·	6.1	5.6	1.3	2.1	55.3	97	-2	15	11	·	·
		Hergarten	337	5.3	21.4	2.2	1.3	·	·	·	·	·	·	·	·	·	·	·	·	2.4	10.6	·	·	14.2	4.1	·	0.3	4.2	·	·	·	1.1	9.4	1.9	78.4	147	+25	13	12	·	·
		Erp	127	·	13.1	3.0	0.4	·	·	·	·	·	·	·	·	·	·	·	3.0	1.0	0.5	·	0.8	6.9	3.7	·	·	5.0	5.1	·	6.2	6.8	1.7	3.9	60.7	127	+13	15	12	·	·
		Oberbolheim	103	·	8.4	3.1	·	·	·	·	·	·	·	·	·	·	·	·	3.6	·	2.8	·	0.8	8.6	2.6	·	·	2.8	6.2	·	7.3	·	6.0	3.6	55.6			12	11	·	·
		Bergheim (Martinswerk)	74	5.0	3.0	3.2	·	·	·	·	·	·	·	·	·	·	·	·	2.0	0.5	1.5	0.4	1.4	7.5	5.5	·	·	4.7	3.5	·	6.5	6.3	·	·	51.0			14	12	·	·
		Neukirchen	56	2.5	·	·	·	·	·	·	·	·	·	·	·	·	·	·	0.3	1.4	0.3	0.1	11.1	10.0	0.2	·	0.0	2.1	1.8	·	4.3	7.2	3.2	5.5	48.2			14	10	·	·
	Rhein	Benninghof	130	6.5	0.1	·	0.5	·	·	·	0.1	·	·	·	·	·	·	·	·	0.8	1.7	0.2	0.5	7.1	1.0	0.3	·	4.6	4.5	·	8.3	7.8	2.6	7.3	53.9			17	10	·	·
		Düsseldorf-Gerresh.	67	7.5	·	·	0.4	·	·	·	0.2	·	·	·	·	·	·	·	0.2	1.1	1.4	0.2	0.2	7.8	2.3	·	·	7.6	5.3	·	3.8	7.1	2.2	2.5	43.8	82	-10	16	11	·	·
		Krefeld	38	14.2	0.5	·	·	·	·	·	0.4	·	·	·	·	·	·	·	7.5	2.6	4.9	0.8	0.2	8.5	8.0	·	·	4.3	3.3	0.1	3.5	7.8	1.0	7.5	69.1	144	+21	17	12	·	·
		Duisburg (Bot.Gart.)	39	33.2	0.5	2.8	·	·	·	·	0.9	0.0	·	·	·	·	·	·	·	2.3	2.7	·	0.0	7.1	2.7	0.0	·	7.1	4.3	·	2.8	4.8	4.2	7.7	77.1	140	+22	14	12	·	·
Ruhr	Möhne bis Quelle	Brunskappel	410	18.2	1.6	1.4	·	·	·	·	0.9	·	·	·	·	·	·	·	0.0	·	1.1	·	6.4	23.1	0.8	0.3	1.5	·	1.0	·	0.4	3.3	4.1	5.4	70.1	87	-10	15	11	·	·
		Bigge	329	14.6	1.1	1.1	·	·	·	·	0.8	·	·	·	·	·	·	·	0.7	·	0.1	·	2.6	22.8	1.5	·	2.9	1.2	1.2	·	·	5.2	3.8	10.1	69.7	95	-4	15	12	·	·
		Bödefeld	475	9.0	·	2.1	·	·	·	·	0.3	0.0	·	·	·	·	·	·	2.4	·	2.8	1.8	5.5	23.6	1.5	·	1.6	1.5	3.2	·	·	2.8	2.8	9.2	70.1			15	14	·	·
		Enste	300	13.9	0.1	1.2	·	·	·	·	1.3	0.2	·	·	·	·	·	·	·	·	7.1	·	0.4	19.9	0.7	·	2.1	1.2	1.4	·	0.2	6.0	4.1	4.8	64.6	89	-8	16	11	1	·
		Eslohe	312	2.7	0.1	4.2	·	·	·	·	0.7	0.0	·	·	·	·	·	·	·	·	14.3	·	1.9	20.1	1.2	0.0	2.7	0.4	1.2	·	1.9	3.2	2.9	8.7	65.6	87	-10	15	12	·	·
		Arnsberg	189	19.6	0.0	1.0	0.1	·	·	·	1.4	0.0	·	·	·	·	·	·	0.0	·	7.8	0.0	0.4	15.4	1.1	·	0.5	1.1	0.6	0.1	2.1	5.6	3.6	7.1	67.5	96	-3	16	11	1	·
		Allendorf	310	4.3	0.3	·	·	·	·	·	0.9	·	·	·	·	·	·	·	·	·	3.5	·	0.4	15.6	1.8	·	1.1	0.7	1.1	·	3.6	5.1	3.5	11.9	53.8	73	-20	14	10	·	·
		Langscheid	335	13.8	0.8	2.0	·	·	·	·	1.6	·	·	·	·	·	·	·	·	·	5.5	·	·	19.5	1.4	·	0.0	0.0	0.9	·	2.6	1.7	6.3	19.4	75.5	106	+4	12	10	·	·
	Möhne	Brilon	450	23.4	0.4	2.9	·	·	·	·	1.1	·	·	·	·	·	·	·	1.2	·	2.7	·	2.7	29.4	5.1	·	3.1	2.6	0.9	·	·	8.9	2.5	12.2	99.1	137	+27	15	13	·	·
		Rüthen	380	11.6	0.2	2.3	·	·	·	·	0.6	0.8	·	·	·	·	·	·	8.5	·	8.2	·	1.4	24.2	3.2	0.2	1.1	1.2	1.4	·	·	7.3	3.3	6.9	82.4	122	+15	17	13	1	·
		Warstein	295	13.8	0.4	3.3	·	·	·	·	1.0	0.0	·	·	·	·	·	·	5.4	·	4.4	·	1.4	21.1	2.0	·	0.5	2.1	2.4	0.0	·	4.5	3.6	5.2	71.1			15	13	·	·
		Möhnetalsperre	185	24.0	·	2.8	·	·	·	·	0.6	·	·	·	·	·	·	·	2.3	·	5.0	·	·	17.5	1.2	·	1.3	1.0	1.4	·	1.8	8.4	3.0	6.8	77.1	113	+9	14	13	·	·
	Ruhr	Neuenrade	324	6.5	0.2	2.5	0.1	·	·	·	0.1	·	·	·	·	·	·	·	0.1	·	9.1	·	·	13.4	1.5	·	0.5	0.5	3.4	·	4.1	4.6	4.0	7.5	59.9			16	10	·	·
		Menden	149	36.0	0.2	1.0	·	·	·	·	0.2	·	·	·	·	·	·	·	·	·	2.5	·	·	19.0	1.0	·	2.5	2.6	2.6	·	1.0	1.0	4.0	3.0	82.6			14	12	·	·
		Langschede	116	34.2	·	2.1	·	·	·	·	0.3	·	·	·	·	·	·	·	·	·	17.6	·	·	15.2	1.8	·	0.2	1.3	6.2	·	2.4	4.5	2.2	5.2	93.8	171	+39	13	11	·	·
		Iserlohn	288	14.0	0.3	3.0	·	·	·	·	0.5	·	·	·	·	·	·	·	·	·	12.3	·	·	13.2	2.1	·	0.1	2.5	3.8	1.1	2.0	3.9	9.0	10.2	78.2	122	+14	15	11	·	·
	Lenne	Kahler Asten	840	7.0	1.3	5.9	·	·	·	·	0.5	0.6	·	·	·	·	·	·	0.6	·	4.0	·	5.8	25.6	3.0	0.2	3.6	1.1	2.4	0.1	0.7	5.0	6.6	14.8	88.8	95	-5	19	13	4	·
		Fleckenberg	352	8.6	0.0	2.1	·	·	·	·	0.3	0.0	·	·	·	·	·	·	0.9	·	1.5	·	5.2	16.8	2.3	·	0.8	0.9	3.7	·	1.4	2.1	5.6	15.4	67.6	88	-9	15	11	·	·
		Altenhundem	305	18.4	·	0.8	·	·	·	·	0.1	·	·	·	·	·	·	·	·	·	8.5	·	2.8	13.4	1.3	·	1.2	1.3	3.0	0.4	5.1	2.8	11.4	11.0	81.5	122	+15	15	12	·	·
		Olpe	320	4.1	0.1	0.0	·	·	·	·	·	·	·	·	·	·	·	·	·	·	2.0	·	1.8	11.4	0.9	·	1.3	1.2	4.2	·	7.0	3.9	7.0	15.6	60.5	74	-22	13	11	·	·
		Pütthof	440	5.6	0.1	0.0	·	·	·	·	0.0	·	·	·	·	·	·	·	·	·	4.0	·	0.0	7.0	0.8	·	1.6	1.2	3.8	·	5.6	3.6	11.4	15.1	61.0	74	-22	12	10	1	·
		Attendorn	250	10.9	0.1	0.1	·	·	·	·	·	·	·	·	·	·	·	·	0.6	·	7.1	·	0.6	10.0	2.9	·	0.9	0.6	4.1	·	6.1	3.0	6.0	19.4	73.6	107	+5	15	9	·	·
		Serkenrode	350	6.8	·	2.2	·	·	·	·	·	·	·	·	·	·	·	·	0.5	·	16.6	·	7.0	10.3	4.6	·	·	1.6	3.8	·	4.8	1.2	5.6	8.1	67.1	91	-7	13	12	·	·
		Herscheid	438	8.5	0.6	0.9	·	·	·	·	0.4	·	·	·	·	·	·	·	·	·	4.0	·	·	13.9	2.4	·	·	·	2.4	·	4.9	3.0	4.0	9.1	54.7	74	-19	12	9	·	·
		Lüdenscheid	447	9.5	0.1	1.1	·	·	·	·	1.2	0.0	·	·	·	·	·	·	0.1	·	6.8	0.1	0.1	18.3	6.0	·	0.4	0.1	4.3	0.1	3.8	6.0	6.3	9.8	75.3	94	-5	18	10	·	·
	Volme	Meinerzhagen	408	5.1	0.6	0.1	·	·	·	·	·	·	·	·	·	·	·	·	0.5	·	2.1	·	0.4	2.0	0.1	·	1.6	0.8	4.9	0.1	6.0	8.5	9.2	11.5	59.1			16	9	·	·
		Priorei	170	7.0	·	0.8	·	·	·	·	1.5	0.0	·	·	·	·	·	·	·	·	3.4	·	0.0	13.8	2.1	·	0.4	0.2	6.6	·	4.2	4.1	6.0	12.5	69.2			13	10	·	·
		Hagen (Bäuerl. Werksch.)	165	15.4	·	3.5	·	·	·	·	1.4	·	·	·	·	·	·	·	·	·	10.1	·	0.0	12.1	3.1	·	·	1.4	1.6	·	1.4	4.9	6.9	8.1	77.1	117	+11	12	12	·	·
		Halver	422	3.0	1.3	1.2	·	·	·	·	0.3	·	·	·	·	·	·	·	·	·	16.2	·	·	11.1	1.1	·	0.2	·	4.5	·	6.1	5.9	6.0	15.2	72.1	91	-7	13	11	·	·
		Ennepetalsperre	273	7.3	0.3	1.5	0.1	·	·	·	1.1	·	·	·	·	·	·	·	·	·	8.8	·	0.3	11.5	·	·	·	0.3	5.4	·	6.5	·	4.0	10.1	57.2	73	-21	13	9	·	·
	Ruhr	Wengern	90	26.9	0.4	3.2	·	·	·	·	1.1	0.0	·	·	·	·	·	·	·	0.1	6.3	·	0.0	13.4	1.1	·	·	1.2	6.5	·	1.4	1.2	4.6	1.1	81.1	121	+11	14	12	·	·
		Langenberg	115	15.9	·	1.5	·	·	·	·	4.1		·	·	·	·	·	·	·	·	5.8	·	·	12.4	·	0.3	·	·	5.4	·	10.0	6.9	10.1	1.9	80.3	113	+9	11	10	·	·
		Kettwig	76	18.5	·	1.0	·	·	·	·	0.6	·	·	·	·	·	·	·	·	·	3.5	·	·	6.1	2.0	·	·	2.5	5.2	·	8.0	1.5	3.1	8.0	66.6	112	+1	12	11	·	·
		Essen-Mülh. (Flugh.)	120	36.0	0.3	0.8	0.0	·	·	·	1.0	0.0	·	·	·	·	·	·	0.0	0.9	6.6	0.3	0.0	9.8	2.4	0.1	·	1.9	9.0	·	6.3	1.1	1.6	10.0	95.3			16	12	·	·
Lippe b. Ruhr	Emscher	Mörs-Asberg	28	38.2	0.1	2.6	·	·	·	·	1.2	·	·	·	·	·	·	·	0.0	4.0	4.9	·	·	6.4	1.5	0.1	·	3.9	0.1	·	1.8	4.2	2.3	6.9	78.2	141	+25	15	12	1	·
		Dortmund-Brünninghs.	110	33.3	·	1.2	·	·	·	·	0.6	0.0	·	·	·	·	·	·	0.2	0.1	5.5	·	0.0	15.0	2.3	0.0	·	3.1	16.1	·	1.1	6.1	1.2	3.3	92.1	167	+37	14	11	·	·
		Recklinghausen	101	14.9	0.0	1.4	·	·	·	·	·	·	·	·	·	·	·	·	·	0.0	9.1	0.0	·	11.0	1.4	0.0	·	1.1	3.5	·	2.2	3.4	1.8	6.4	56.2	93	-4	11	11	·	·

1938 **Tägliche Niederschlagshöhen in Millimetern, gemessen um 7 Uhr morgens** Mai

Flußgebiet		Ort	Seehöhe m	1	2	3	4	5	6	7	8	9	10	11	12	13	14	15	16	17	18	19	20	21	22	23	24	25	26	27	28	29	30	31	Monatssumme mm	% d. Norm.	Abweichung v. d. Norm.	Zahl der Tage mit Niederschl. ≥0.1	≥1.0	≥0.1	☒
Lippe bis Ruhr	E.	Buer	90	8.9	0.1	1.6	·	·	·	·	0.0	·	·	·	·	·	·	·	0.3	0.2	9.9	·	·	8.1	3.5	·	·	3.9	6.9	·	5.5	4.2	2.3	9.7	65.1			14	11	·	·
		Bochum (Bergschule)	83	3.9.8	·	0.0	·	·	·	·	0.3	·	·	·	·	·	·	·	0.1	0.3	5.6	0.1	·	11.6	1.9	·	·	3.2	4.4	·	1.4	5.2	1.1	10.0	85.0	142	+25	14	10	·	·
	R.	Dinslaken-Hiesfeld	30	21.0	0.0	1.3	·	·	·	·	·	·	·	·	·	·	·	·	·	4.6	4.7	·	·	7.6	1.7	·	·	0.7	4.0	·	2.3	4.8	1.1	4.2	58.0	105	+3	12	11	·	·
Lippe	Lippe	Lippspringe +	140	0.0	0.0	1.2	·	·	·	·	·	·	·	·	·	·	·	·	0.1	·	3.7	·	2.1	25.9	0.8	1.4	9.3	12.9	·	·	·	1.9	2.4	5.3	67.0	103	+2	12	10	·	·
		Paderborn	115	0.7	0.1	0.2	·	·	·	·	0.3	·	·	·	·	·	·	·	1.8	·	1.1	·	0.4	22.0	1.2	·	1.9	1.5	8.0	·	·	4.6	1.4	3.6	48.8	80	-12	15	10	·	·
	Alme	Wewelsburg	216																																					
		Fürstenberg	353	8.0	1.4	·	·	·	·	·	0.6	0.2	·	·	·	·	·	·	1.5	·	·	·	7.8	23.0	1.5	·	2.0	·	·	·	·	5.7	2.7	7.8	62.2	·		12	10	1	·
		Büren	212	3.3	0.3	0.8	·	·	·	·	7.8	0.0	·	·	·	·	·	·	2.6	·	4.8	·	1.0	23.3	2.3	·	1.9	1.9	2.7	·	·	7.8	1.7	6.4	62.6	91	-6	15	13	·	·
		Blankenrode	383	5.2	0.0	·	·	·	·	·	0.6	0.1	·	·	·	·	·	·	·	·	5.2	·	2.3	31.8	3.5	·	2.8	0.1		·	·	5.3	0.2	4.1	61.2	88	-8	12	8	1	·
		Dörenhagen	260	0.5	0.3	·	·	·	·	·	0.4	·	·	·	·	·	·	·	1.0	·	1.1	·	0.5	33.0	0.7	·	3.0	2.0	3.1	·	·	5.4	2.4	4.5	57.9			14	9	·	·
	Lippe	Lippstadt	79	1.7	0.7	0.1	·	·	·	·	0.0	·	·	·	·	·	·	·	1.5	0.5	11.8	·	0.5	21.0	2.0	0.5	1.5	0.6	2.7	0.1	0.2	7.5	1.5	4.9	59.3	104	+2	18	10	·	·
		Effeln	280	1.1	0.6	1.7	·	·	·	·	0.9	·	·	·	·	·	·	·	1.0	·	2.5	·	0.3	20.4	2.1	0.8	0.6	1.0	6.6	·		8.4	3.0	7.9	64.9	108	+5	16	11	·	·
		Hovestadt	70	4.1	·	·	·	·	·	·	·	·	·	·	·	·	·	·	·	·	6.1	·	·	19.6	1.4	1.0	0.4	0.8	2.2	·	1.4	5.8	1.8	10.2	54.8	108	+4	14	12	·	·
		Beckum-Unterberg	116	1.6	0.4	0.0	·	·	·	·	0.0	0.0	·	·	·	·	·	·	3.6	·	4.3	·	0.0	16.2	2.7	0.1	0.3	1.3	5.2	·	1.0	4.6	0.7	6.7	48.7			14	10	·	·
	Ahse	Soest	103	·	0.8	1.0	·	·	·	·	·	·	·	·	·	·	·	·	1.6	·	13.0	·	·	16.8	1.1	·	1.0	1.0	2.2		0.7	5.1	3.8	2.4	50.5	93	-4	13	11	·	·
		Werl	94	8.6	0.2	3.3	·	·	·	·	0.1	0.0	·	·	·	·	·	·	0.0	·	4.2	·	·	16.7	2.0	0.0	·	2.8	3.1	·	0.6	5.0	1.5	2.6	50.7	88	-7	13	10	·	·
		Hamm	56	7.0	·	·	·	·	·	·	·	·	·	·	·	·	·	·	·	·	5.0	·	·	18.0	0.9	·	·	5.3	8.8	·	1.2	3.3	0.2	14.3	64.0	118	+10	10	8	·	·
	L.	Kappenberg	100	0.1	0.2	1.9	·	·	·	·	0.1	·	·	·	·	·	·	·	·	0.5	4.6	·	·	10.5	1.9	·	0.1	9.5	3.0	·	1.5	5.3	2.0	17.0	64.2			16	11	·	·
	Stever	Lüdinghausen	58	0.9	·	·	·	·	·	·	0.3	·	·	·	·	·	·	·	·	0.7	3.1	·	·	11.9	1.4	·	·	1.0	0.8	·	1.1	2.4	1.4	3.1	28.1	55	-23	12	8	·	·
		Hullern	45	4.2	0.0	0.0	·	·	·	·	·	·	·	·	·	·	·	·	·	·	11.2	0.2	·	8.5	2.5	·	·	2.7	1.7	·	1.2	3.2	2.5	9.3	47.2			12	11	·	·
		Groß Reken	64	1.1	·	0.2	·	·	·	·	·	·	·	·	·	·	·	·	0.0	1.0	14.1	·	·	7.3	0.6	·	·	0.8	1.0	·	1.0	2.1	1.5	9.1	39.8			12	9	·	·
		Dülmen	67	0.4	·	·	·	·	·	·	·	·	·	·	·	·	·	·	·	0.3	10.2	0.2	·	9.9	0.6	·	·	0.6	1.9	·	5.8	2.3	4.0	5.7	41.9	87	-10	12	7	·	·
	L.	Hervest-Dorsten	34	9.2	0.2	1.2	·	·	·	·	·	·	·	·	·	·	·	·	0.4	0.8	2.6	·	·	7.7	1.5	0.3	·	1.5	1.5	·	4.2	5.1	1.6	10.5	48.3	84	-9	15	11	·	·
Grenze/Lippe	Rhein	Wesel	24	16.8	·	1.4	·	·	·	·	0.0	·	·	·	·	·	·	·	·	·	10.9	·	·	7.4	1.1	·	·	1.7	3.2	·	1.5	3.5	0.6	2.8	50.9			11	10	·	·
		Rees	19	4.4	·	1.9	·	·	·	·	0.2	·	·	·	·	·	·	·	0.4	1.3	2.9	·	·	5.3	0.5	·	·	3.4	4.3	·	6.3	2.8	2.7	7.7	44.1	86	-7	14	11	·	·
		Kleve	46	5.3	·	1.4	·	·	·	·	0.0	·	·	·	·	·	·	·	2.1	0.4	8.7	·	·	4.5	0.8	·	0.5	3.8	3.7	·	2.1	1.1	2.8	8.1	45.3	79	-12	14	11		
Maas																																								
Roer	R.	Monschau-Dreisteg.	420	1.2	22.1	0.3	0.2	·	·	·	0.1	·	·	·	·	·	·	·	0.2	2.3	12.8	0.2	1.6	4.7	0.9	0.3	0.2	5.8	3.2	·	4.9	3.4	2.9	10.2	78.1	106	+5	20	12	1	·
	Urft	Schmidtheim	568	3.6	13.6	9.6	·	·	·	·	·	·	·	·	·	·	·	·	0.1	1.1	7.7	0.1	3.2	3.7	6.0	·	·	0.7	3.1	0.1	7.5	3.2	6.7	12.5	82.5	143	+25	17	13	·	·
		Hollerath	600	3.9	19.3	·	·	·	·	·	·	·	·	·	·	·	·	·	·	3.5	8.1	0.5	0.3	3.3	1.1	·	·	2.5	1.7	·	2.7	3.4	3.3	18.5	72.1	104	+3	14	12	·	·
		Schleiden	380	0.3	19.8	1.8	0.5	·	·	·	·	·	·	·	·	·	·	·	0.3	4.2	8.4	·	3.2	4.1	3.3	0.4	·	2.8	0.6	·	6.3	4.3	2.2	8.4	70.9	122	+13	17	12	·	·
	R.	Drove	180	·	17.2	3.7	0.5	·	·	·	·	·	·	·	·	·	·	·	4.0	7.9	12.6	·	1.1	7.6	7.6	·	·	4.7	2.6	·	6.9	5.8	0.8	5.5	82.5	166	+33	15	13	·	·
	Inde	Rötgen (Greppstr.)	440	0.3	19.5	4.3	0.1	·	·	·	0.5	·	·	·	·	·	·	·	0.6	5.7	11.3	0.0	3.6	5.9	2.0	0.1	·	8.1	4.9	·	3.4	2.7	7.8	9.2	90.0	127	+19	18	13	1	·
		Eschweiler	205	·	8.6	3.6	0.2	·	·	·	0.2	·	·	·	·	·	·	·	3.8	5.0	6.0	0.2	0.9	6.6	6.5	·	·	7.9	2.1	·	7.9	3.1	1.6	4.4	62.6	119	+10	17	13	·	·
	R.	Erkelens	99	1.0	1.6	0.3	·	·	·	·	·	·	·	·	·	·	·	·	2.4	3.0	4.9	·	·	7.6	6.3	0.0	·	3.3	0.8	·	7.3	9.8	1.8	2.5	53.2	113	+6	14	12	·	·
	Wurm	Aachen (Met. Obs.)	202	0.0	11.8	3.7	0.0	·	·	·	0.0	·	·	·	·	·	·	·	7.9	6.4	7.8	1.5	2.1	6.9	3.9	·	·	4.1	2.1	·	2.7	2.1	2.4	6.0	64.8	108	+5	15	15	·	·
		Herzogenrath	163	0.7	8.1	3.0	·	·	·	·	0.1	·	·	·	·	·	·	·	1.8	3.4	8.0	0.2	0.7	6.9	5.6	0.1	·	8.0	4.6	·	2.0	1.4	4.8	7.6	60.4	105	+3	18	13	·	·
		Linnich	80	0.3	4.5	2.7	0.2	·	·	·	·	·	·	·	·	·	·	·	3.4	3.8	5.3	0.7	0.2	6.9	6.5	·	·	5.7	2.3	·	10.5	4.3	1.9	5.7	64.9	141	+19	17	13	·	·
	R.	Waldenrath	83	0.0	4.1	1.3	·	·	·	·	·	·	·	·	·	·	·	·	2.7	2.2	4.8	·	0.0	4.7	6.4	·	·	7.7	7.9	·	2.1	5.0	3.2	6.1	52.2			13	13	·	·
Grenze bis Roer	M. R.	Elmpt	63	6.4	0.0	0.2	·	·	·	·	0.1	·	·	·	·	·	·	·	7.7	2.8	4.0	0.9	0.1	9.9	5.5	·	·	4.5	3.9	·	3.0	3.9	0.9	2.7	50.5	93	-4	16	11	·	·
	Niers	Jackerath	108	0.3	2.8	0.9	·	·	·	·	·	·	·	·	·	·	·	·	2.6	3.0	6.1	0.2	0.4	9.5	7.6	·	·	2.8	7.4	·	8.6	6.5	6.8	9.7	69.2		·	16	12	·	·
		München-Gladb.-H.	75	7.1	·	0.1	·	·	·	·	0.1	·	·	·	·	·	·	·	0.7	2.2	4.1	·	0.0	8.9	6.4	·	·	4.9	4.0	·	7.1	6.7	0.5	4.6	57.4			14	10	·	·
		Bracht	51	2.3	0.8	·	·	·	·	·	·	·	·	·	·	·	·	·	0.4	0.6	5.6	·	0.1	7.8	7.2	·	·	·	·	·	7.5	3.8	2.8	0.9	39.8	83	-8	12	7	·	·
		Issum	27	21.9	0.2	1.0	0.0	·	·	·	0.6	·	·	·	·	·	·	·	0.4	2.2	3.4	0.0	-	7.0	2.0	·	·	3.3	6.2	·	3.8	6.4	2.2	6.3	66.9	129	+15	15	12	·	·
		Walbeck	35	21.8	0.2	0.9	0.2	·	·	·	0.3	·	·	·	·	·	·	·	0.6	2.1	3.3	·	·	5.7	2.3	·	·	5.4	5.3	·	7.2	3.3	3.8	7.3	63.7	116	+9	16	11	·	·
		Kevelaer	23	18.3	·	0.5	·	·	·	·	0.2	·	·	·	·	·	·	·	0.9	2.4	3.1	·	·	7.1	0.9	·	·	3.3	0.3	·	7.3	2.1	0.8	5.8	47.0	91	-5	14	8	·	·

+ Altenbeken 263

1938 **Tägliche Niederschlagshöhen in Millimetern, gemessen um 7 Uhr morgens** Mai

Flußgebiet		Ort	Seehöhe m	1	2	3	4	5	6	7	8	9	10	11	12	13	14	15	16	17	18	19	20	21	22	23	24	25	26	27	28	29	30	31	Monatssumme mm	% d. Norm.	Abweichung v. d. Norm.	Zahl der Tage mit Niederschl. ≧0.1	Niederschl. ≧1.0	✳ ≧0.1	☒
Fgb.	N.	Keppeln	35	1.43	0.3	0.5	·	·	·	·	0.2	·	·	·	·	·	·	·	0.5	1.9	2.6	0.6	·	6.0	0.4	·	·	2.0	3.4	·	1.0	2.0	3.8	4.0	42.9	81	-10	15	10	·	·
Donau																																								
Iller bis Quelle	Brigach, Brege	Katharinenhöhe bei Furtwangen	1070																																				
		Furtwangen	854	3.8	8.0	·	·	·	·	·	·	·	·	·	·	·	·	·	1.4	·	13.3	0.0	9.5	1.6	2.7	7.2	2.4	9.0	0.0	·	4.1	8.4	11.7	35.3	118.4	87	-18	14	14	3	2
		Bubenbach	937	3.7	5.7	·	·	·	·	·	0.5	·	·	·	·	·	·	·	0.0	·	1.9	0.4	24.4	1.1	4.8	7.8	1.0	6.4	·	·	2.0	6.1	1.3	14.7	81.8	82	-18	15	13	2	2
		Villingen	706	6.3	7.7	·	·	·	·	·	0.0	·	·	·	·	·	·	·	0.7	·	0.6	1.0	18.1	4.1	3.9	8.3	3.2	3.1	·	·	3.9	6.3	1.3	4.7	73.2	99	-1	15	12	2	2
		Donaueschingen	693	6.6	6.4	·	·	·	·	·	0.3	·	·	·	·	·	·	·	1.7	·	1.4	·	18.9	3.9	3.8	9.7	3.7	3.0	0.2	·	5.2	5.3	0.6	7.6	78.3	110	+7	16	13	2	1
	Donau	Riedöschingen	715	6.3	4.1	·	·	·	·	·	1.2	·	·	·	·	·	·	·	·	·	5.1	0.3	17.5	9.3	8.5	8.6	2.3	7.6	·	·	4.4	7.1	1.4	13.1	96.8			15	14	2	1
		Tuttlingen	647	7.4	7.2	·	·	·	·	·	·	·	·	·	·	·	·	·	0.7	·	4.9	0.3	16.9	7.6	3.5	7.3	4.7	4.6	·	·	0.8	6.3	0.4	14.6	87.8	105	+5	15	11	2	1
		Friedingen	625	8.1	5.2	·	0.1	·	·	·	·	·	·	·	·	·	·	·	7.2	·	6.3	·	12.7	6.8	3.5	7.4	3.0	4.3	0.1	·	0.6	6.7	0.6	12.0	84.6	102	+2	16	12	2	1
		Böttingen	910	5.7	7.6	·	0.4	·	·	·	0.1	·	·	·	·	·	·	·	0.6	·	11.6	3.8	15.1	11.0	4.4	8.8	6.7	8.0	1.4	·	1.3	6.9	1.3	12.0	106.7	112	+12	18	15	3	3
		~~Ebingen~~ +	~~725~~	7.2	8.4	·	·	·	·	·	·	·	·	·	·	·	·	·	1.4	·	4.5	2.4	25.3	9.2	7.2	10.8	6.5	0.0	·	·	·	7.2	9.8	16.4	116.2			13	13	3	·
		~~Heuberg~~	840																																				
		Sigmaringen(~~K.-Str.~~)	588	9.1	5.8	·	·	·	·	·	2.0	·	·	·	·	·	·	·	·	·	3.8	·	9.5	8.3	4.3	9.7	3.8	3.3	3.9	·	·	4.6	1.1	11.7	80.9	(105)	(45)	14	14	1	·
	Lauchert	Genkingen	773	5.6	5.8	·	·	·	·	·	·	1.6	·	·	·	·	·	·	0.2	·	4.3	·	23.9	16.5	3.6	10.5	8.0	6.5	6.4	·	·	6.8	·	5.1	104.8	111	+11	14	13	·	·
		Stetten u. H.	706	6.1	6.0	·	·	·	·	·	·	0.0	·	·	·	·	·	·	·	·	3.3	·	12.8	10.5	4.3	7.0	4.7	6.0	0.3	·	·	5.0	3.2	10.1	79.3	92	-7	13	12	2	3
		Trochtelfingen	700	8.1	6.2	0.0	0.0	·	·	·	·	0.0	·	·	·	·	·	·	0.0	·	3.2	0.3	11.0	5.5	4.0	8.2	4.4	3.1	0.2	·	0.0	5.2	1.1	11.6	72.1	97	-2	14	12	2	2
		Bitz	883	7.4	5.5	·	·	·	·	·	·	·	·	·	·	·	·	·	·	·	5.5	·	16.8	11.2	5.6	7.5	4.4	(3.2)	·	·	·	7.1	2.6	14.1	90.9	100	0	12	12	3	2
		Harthausen	735	5.9	(3.4)	·	·	·	·	·	0.9	·	·	·	·	·	·	·	·	·	5.8	0.2	8.2	5.3	3.6	9.5	4.1	3.5	0.1	·	·	8.0	1.3	12.0	77.8	91	-7	14	11	1	2
	Abl.	Otterswang	610	3.6	0.0	0.4	·	·	·	·	0.2	·	·	·	·	·	·	·	·	·	3.5	·	17.8	14.6	3.9	15.5	5.3	4.2	4.3	·	0.4	4.3	1.2	6.8	86.6	108	+6	15	12	1	·
		Mengen	560	9.6	6.5	·	·	·	·	·	·	·	·	·	·	·	·	·	·	·	5.2	·	10.1	20.6	3.5	11.9	4.1	(3.5)	·	·	·	2.0	3.7	7.1	87.8	119	+14	12	12	1	·
	Don.	Saulgau	586	4.9	6.8	·	0.2	·	·	·	2.0	·	·	·	·	·	·	·	·	·	18.0	·	13.6	11.4	1.4	15.8	2.1	7.5	0.9	·	·	6.7	0.2	5.0	96.5	136	+26	15	12	2	·
		Riedlingen	540	5.2	7.1	·	·	·	·	·	0.2	·	·	·	·	·	·	·	·	·	14.2	·	8.5	6.7	6.2	9.0	5.2	2.4	9.8	·	2.4	14.5	1.1	9.2	101.7	139	+29	16	13	·	·
	Gr. Lauter	St. Johann	765	7.8	7.7	0.0	·	·	·	·	0.2	0.4	·	·	·	·	·	·	·	·	6.8	0.0	18.7	23.4	4.1	10.0	8.8	7.1	7.4	·	0.0	9.0	5.8	5.9	117.1	121	+20	15	13	2	2
		Münsingen	720	8.7	4.6	·	·	·	·	·	·	0.0	·	·	·	·	·	·	0.7	·	6.4	0.4	11.3	6.9	3.7	10.7	4.5	3.4	3.1	·	·	9.7	3.4	6.7	83.6	110	+8	15	13	2	2
		Frankenhofen	740	3.9	6.0	·	·	·	·	·	·	·	·	·	·	·	·	·	0.0	·	1.20	1.5	10.5	6.4	2.8	9.7	6.1	3.8	·	·	·	6.7	5.6	13.0	88.0	120	+15	13	13	2	2
	D.	Ehingen	514	4.2	2.6	·	·	·	·	·	0.1	0.0	·	·	·	·	·	·	0.0	·	33.7	·	9.3	5.6	3.7	12.8	3.8	5.8	4.6	·	·	3.9	6.2	7.8	102.1	150	+34	13	12	·	·
	Riß	Eichen	610	2.0	7.0	·	·	·	·	·	·	·	·	·	·	·	·	·	·	·	15.2	·	5.4	19.0	1.4	17.0	5.1	6.0	12.0	·	·	9.8	·	7.0	106.9	129	+24	12	12	1	·
		Biberach	540	4.1	1.5	0.3	0.0	·	·	·	·	0.0	·	·	·	·	·	·	·	·	9.0	0.0	11.7	12.8	1.2	16.7	4.1	7.3	4.3	·	·	10.2	0.2	2.1	85.5	103	+3	14	12	·	·
		Schemmerberg	510	2.8	3.4	·	·	·	·	·	0.0	0.0	·	·	·	·	·	·	0.0	·	15.4	·	11.8	12.1	0.9	17.4	3.1	6.3	10.5	·	·	11.5	0.2	5.0	100.4	130	+23	13	11	1	·
	Donau	Ochsenhausen	614	7.6	1.3	·	·	·	·	·	0.9	·	·	·	·	·	·	·	0.8	0.2	7.3	·	7.8	11.8	0.5	14.3	1.5	11.3	3.2	·	0.0	5.5	8.8	5.0	93.0	111	+9	15	12	·	·
		Maselheim	542	4.5	2.5	·	·	·	·	·	0.0	·	·	·	·	·	·	·	·	·	13.9	·	16.8	16.9	1.0	17.1	4.6	10.9	5.0	·	·	12.3	0.5	11.2	117.2	130	+27	13	12	·	·
		Rot	605	5.8	0.3	·	·	·	·	·	·	·	·	·	·	·	·	·	·	·	3.5	·	11.7	17.5	0.3	11.3	1.7	11.8	3.6	·	·	5.9	0.7	7.4	82.1	91	-8	13	10	1	·
Iller	Obere Iller	Nebelhorn	1920	5.6	4.2	3.2	2.5	7.8	·	·	15.2	3.5	2.5	5.3	·	·	·	·	·	·	8.2	5.2	16.3	10.5	10.7	11.5	8.4	29.2	5.2	3.2	·	16.7	3.7	39.7	218.5			22	22	22	31
		Birgsau	950	3.7	5.1	0.0	0.0	3.9	·	·	16.8	3.9	0.0	0.4	·	·	·	·	·	·	7.3	0.2	9.3	23.9	1.7	8.0	0.3	18.0	2.0	·	·	14.6	4.1	38.0	160.2	107	+10	18	15	4	2
		Oberstdorf	811	5.7	2.9	·	0.0	1.9	·	0.0	10.0	2.4	0.0	0.0	·	·	·	·	·	·	7.0	0.4	12.8	23.2	1.5	8.6	0.0	16.3	2.2	·	·	15.9	5.2	35.2	151.2	105	+7	16	15	3	·
		Rohrmoos	1070	2.4	1.5	·	·	1.0	·	0.0	7.9	3.2	·	0.6	·	·	·	·	·	·	18.0	0.4	11.2	14.0	6.3	4.3	0.1	32.2	2.1	·	·	21.3	13.2	59.3	193.0	97	-5	18	15	6	5
		Offerschwang	864	2.1	0.6	·	0.4	1.4	·	·	6.4	0.0	·	0.5	·	·	·	·	·	·	4.8	0.0	17.6	21.3	4.9	6.2	0.2	15.5	0.5	·	·	14.9	9.2	31.9	138.4			17	12	3	·
		Sonthofen	735	1.2	2.3	·	·	1.7	·	·	7.4	1.3	·	0.4	·	·	·	·	·	·	4.2	0.0	16.9	17.7	1.2	10.1	·	16.0	0.0	·	·	8.9	8.8	29.6	127.7	87	-19	15	14	3	·
		Oberjoch	1136	4.7	3.3	·	·	2.9	·	·	8.0	2.8	·	0.0	·	·	·	·	·	·	20.7	0.3	12.7	20.3	1.0	10.6	·	24.3	1.2	·	·	10.2	6.6	17.4	147.0	81	-33	16	15	4	4
		Bad Oberdorf	850	4.2	4.0	·	·	2.7	·	·	7.9	1.8	·	·	·	·	·	·	·	·	24.4	0.1	10.9	23.6	2.3	9.6	·	23.9	1.3	·	·	10.0	6.7	20.1	153.3	101	+1	16	15	3	2
		Wärterh. a. Stelgbach	935	3.3	0.8	·	0.0	2.4	·	·	9.6	2.8	·	0.1	·	·	·	·	·	·	13.8	0.1	11.3	21.3	0.9	10.6	·	25.0	0.7	·	·	16.6	19.7	42.0	181.0	99	-2	17	12	9	2
		Immenstadt	731	1.9	2.5	·	·	1.7	·	·	7.0	2.6	·	·	·	·	·	·	·	·	9.0	·	12.0	23.2	4.6	10.0	·	21.9	0.0	·	·	11.8	17.5	29.3	155.2	103	+5	14	14	2	·
		~~Unterzollhaus~~ *	~~892~~	10.8	4.1	·	·	0.3	·	·	4.8	0.5	·	·	·	·	·	·	·	·	6.2	0.3	9.3	7.9	0.3	9.7	0.1	26.7	1.3	·	·	14.5	6.5	20.0	135.2			17	12	3	2
		Kranzegg	860	5.6	3.6	·	·	1.8	·	·	(6.0)	0.0	0.0	·	·	·	·	·	·	·	6.1	0.0	16.4	22.0	1.4	10.4	·	30.0	0.0	0.0	·	9.3	11.1	24.6	148.7	103	+4	13	13	2	1
	M. L.	Diepolz	1040	2.0	(1.0)	0.0	·	0.0	·	·	6.5	0.0	0.0	·	0.0	·	·	·	·	·	10.2	0.3	16.2	8.0	2.1	19.0	·	32.2	0.0	0.0	·	18.8	12.0	28.2	156.5	97	-4	13	12	·	·

+ Messtetten 910 ✳ = Gorheim * Bodelsberg 896

1938 **Tägliche Niederschlagshöhen in Millimetern, gemessen um 7 Uhr morgens** Mai

Flußgebiet		Ort	Seehöhe m	1	2	3	4	5	6	7	8	9	10	11	12	13	14	15	16	17	18	19	20	21	22	23	24	25	26	27	28	29	30	31	Monatssumme mm	% d. Norm.	Abweichung v. d. Norm.	Zahl der Tage mit Niederschl. ≥0.1	≥1.0	≥0.1	⊠
Lech bis Iller	Mittlere Iller	Martinszell	740	4.4	1.3	0.0	0.2	0.0	·	·	9.4	0.3	0.0	·	0.0	·	·	·	·	·	3.2	0.8	11.8	23.0	0.4	9.8		10.1	0.4	0.0	·	9.1	6.9	24.8	121.9	97	-4	16	11	2	
		Buchenberg	905	3.0	(1.0)	·	0.6	0.9	·	·	4.0	0.0	0.0	·	0.0	·	·	·	·	·	5.6	0.9	8.6	8.5	1.0	7.3	0.5	18.5	0.0	·	·	16.2	9.4	21.7	107.7	80	-27	16	12	2	·
		Kempten (El.-Werk)	665	4.2	2.5	0.0	·	0.0	·	·	6.5	0.0	0.0	·	0.0	·	·	·	·	·	3.0	0.5	9.3	16.2	6.0	8.8	0.0	14.8	·	·	·	10.3	3.9	24.6	103.2	91	-11	12	11	1	1
		Krugzell	667	5.6	2.6	·	0.2	0.1	·	·	8.6	3.0	·	·	·	·	·	·	·	·	1.0	0.1	12.2	15.5	0.5	9.5	0.0	10.9	0.2	·	·	11.6	3.5	20.4	105.5	101	+1	17	12	1	·
		Frauenzell	731	5.0	1.7	·	·	0.3	·	·	0.7	2.4	·	·	·	·	·	·	·	0.1	4.5	0.0	15.6	24.2	1.4	12.2	0.0	16.1	0.3	·	·	11.5	6.2	17.8	120.0	101	+1	16	12	·	·
		~~Unterkürnach~~ ×	~~820~~	2.0	0.7	·	·	·	·	·	2.5	0.3	·	·	·	·	·	·	·	·	4.4	0.0	14.7	11.9	3.5	4.4		12.6	0.0	·	·	12.8	7.6	18.6	96.0			13	11	1	·
		Ittelsburg	718	6.2	2.4	·	·	·	·	·	1.5	0.0	·	·	·	·	·	·	·	·	1.3	0.0	10.0	22.1	1.1	12.4	0.0	11.2	0.2	·	6.4	10.8	4.9	13.5	104.0	97	-4	14	13	2	1
	Untere Iller	~~Wurzach~~ ××	~~650~~	4.3	1.3	·	0.0	0.6	·	·	0.2	·	·	·	·	·	·	·	·	·	3.3	·	11.2	19.8	0.2	13.8	1.4	11.5	7.1	·	·	6.5	2.4	11.7	95.3			15	12	2	·
		Leutkirch	660	4.2	1.5	0.0	0.1	0.6	·	·	0.8	0.2	·	·	·	·	·	·	·	·	3.0	0.1	11.2	21.2	0.5	14.6	0.5	12.3	0.3	·	·	8.0	4.6	9.8	93.5	90	-10	18	13	2	·
		Memmingen	600	2.7	2.4	0.0	·	·	·	·	3.2	1.9	·	·	·	·	·	·	·	·	1.6	·	11.5	20.6	0.1	14.4	0.8	13.8	4.2	·	·	6.4	0.4	8.5	92.5	96	-3	15	12	·	·
		Jedesheim	500	2.9	3.5	·	·	·	·	·	0.0	0.0	·	·	·	·	·	·	·	·	5.7	·	5.9	13.1	0.8	17.1	0.9	7.0	0.1	·	·	8.8	0.8	4.9	71.5			13	9	1	·
	Blau	Westerheim	815	5.9	5.0	·	·	·	·	·	·	0.5	·	·	·	·	·	·	0.2	·	8.1	0.1	10.3	12.0	2.5	11.0	3.1	11.9	1.0	·	·	8.1	7.3	11.0	98.0	120	+16	16	13	3	2
		Seissen	707	4.9	5.6	0.1	·	·	·	·	·	·	·	·	·	·	·	·	·	·	9.5	1.2	7.6	3.7	1.8	7.7	1.9	4.9	·	·	·	10.1	1.8	5.6	65.8	90	-7	14	13	1	1
		Bermaringen	650	·	2.4	·	·	·	·	·	·	·	·	·	·	·	·	·	0.8	·	12.2	2.4	6.1	4.6	3.2	7.4	0.6	5.7	·	·	·	6.6	4.2	4.4	60.6	88	-8	13	11	1	·
		~~Ulm (Sattlergasse)~~	~~479~~	4.9	6.9	·	·	·	·	·	·	·	·	·	·	·	·	·	1.1	·	30.8	0.4	4.5	7.5	2.1	14.3	1.7	7.4	0.8	0.8	0.2	9.7	8.7	6.7	102.5	130	+41	17	13	1	1
	D.	Weißenhorn	500	2.2	7.4	·	·	·	·	·	·	·	·	·	·	·	·	·	·	·	16.1	·	8.2	15.1	0.8	24.0	1.0	12.8	1.6	·	5.8	15.9	1.0	14.5	126.4	169	+51	14	13	1	·
	Günz	Obergünzburg	738	5.2	4.2	·	0.1	0.2	·	·	3.8	0.9	·	·	·	·	·	·	0.1	·	4.9	0.1	10.1	17.7	0.4	9.4	0.0	11.1	0.4	·	·	16.0	4.3	16.5	105.4	94	-8	18	11	2	1
		Ottobeuren	660	3.7	4.1	·	·	·	·	·	3.7	0.1	·	·	·	·	·	·	0.9	0.0	1.3	0.1	10.0	23.7	0.2	14.6	0.1	15.6	4.5	·	0.1	4.3	2.1	10.3	98.8	101	+1	18	12	1	·
		Arlesried	650	1.5	3.6	·	·	·	·	·	0.5	·	·	·	·	·	·	·	2.8	·	2.9	·	10.1	14.2	3.8	14.6	1.1	8.8	0.1	·	·	8.1	1.1	7.8	81.0	82	-18	15	19	1	1
		Günzburg a. D.	450	5.1	3.0	·	·	·	·	·	·	0.2	·	·	·	·	·	·	0.0	·	17.5	0.0	13.0	13.5	1.8	20.1	0.9	6.4	·	·	0.5	10.4	6.0	5.4	103.8	148	+34	14	11	1	·
	Mindel	Mindelheim	607	3.1	2.8	·	·	·	·	·	·	·	·	·	·	·	·	·	0.9	·	5.1	·	10.4	19.9	0.2	17.6	0.3	5.9	0.3	·	·	7.1	0.5	9.3	84.0	88	-11	14	9	1	
		Röfingen	474	1.5	3.4	·	·	·	·	·	·	·	·	·	·	·	·	·	1.5	·	13.4	·	6.4	11.9	0.7	19.0	1.0	6.8	0.3	·	0.2	6.3	5.0	17.0	94.4	124	+18	15	12	1	·
		Krumbach	514	3.4	4.1	·	·	·	·	·	·	·	·	·	·	·	·	·	0.2	·	11.1	·	9.1	18.9	0.8	14.1	0.0	9.8	0.0	·	·	10.8	2.4	6.7	91.4	114	+11	12	10	·	·
	Brenz	Ettlenschieß	656	3.9	7.1	·	·	·	·	·	·	1.4	·	·	·	·	·	·	0.9	·	14.0	·	6.4	5.5	2.9	11.8	0.6	6.0	1.2	·	·	6.0	2.3	4.6	74.6	108	+6	15	13	1	1
		Niederstotzingen (Wwk.)	452	4.0	3.4	·	·	·	·	·	0.5	0.5	·	·	·	·	·	·	·	·	17.5	1.5	7.0	7.8	2.5	11.5	0.6	4.3	0.3	·	2.6	7.4	7.0	3.2	81.6	126	+17	17	13	1	·
		Heidenheim	494	0.0	8.4	·	·	·	·	·	1.5	·	·	·	·	·	·	·	·	·	12.1	·	7.2	5.6	2.5	13.3	0.7	4.2	0.3	·	·	8.5	2.5	6.5	73.3	109	+6	13	11	·	·
		Gundelfingen	440	1.8	3.5	·	·	·	·	·	·	·	·	·	·	·	·	·	·	·	(12.0)	1.0	18.4	11.5	2.4	14.0	0.6	6.6	0.8	·	0.0	9.5	8.8	(4.0)	94.9	132	+23	14	12	1	
	Donau	Blindheim(Bhf.)	416	0.4	3.9	·	·	·	·	·	0.7	0.6	·	·	·	·	·	·	0.0	·	10.6	0.3	2.5	8.9	1.7	7.3	·	2.5	0.8	·	·	5.0	2.2	3.8	51.2	79	-14	15	10	·	·
		Eglingen	549	0.3	3.3	·	·	·	·	·	·	1.3	·	·	·	·	·	·	0.1	·	13.0	·	7.2	9.1	2.2	8.6	0.7	4.7	3.9	0.2	·	5.2	2.6	4.6	67.0	93	-5	16	13	·	·
		Stillnau	480	1.7	3.0	·	·	·	·	·	0.1	0.3	·	·	·	·	·	·	·	·	12.4	0.0	5.0	15.3	4.7	10.5	0.5	5.0	1.5	0.1	·	7.9	3.1	2.5	67.6	98	-1	16	12	·	·
	Wörnitz	Wörnitz	488	0.0	8.6	0.0	0.2	·	·	·	0.2	·	·	·	·	·	·	·	0.0	0.8	5.0	·	16.4	19.0	1.8	6.5	0.8	6.5	1.0	·	·	4.7	0.7	9.0	80.4	132	+19	14	10	·	·
		Dinkelsbühl	440	0.5	6.5	·	0.1	·	·	·	0.5	·	·	·	·	·	·	·	·	·	6.8	·	9.0	13.2	2.8	9.0	1.3	6.2	3.1	0.1	·	4.5	1.9	4.3	69.8	106	+4	16	12	·	·
		Feuchtwangen	453	·	10.9	1.4	0.2	·	·	·	0.7	·	·	·	·	·	·	·	·	·	6.8	·	9.3	15.7	3.9	7.9	0.6	7.9	2.4	0.4	·	5.3	2.5	3.7	80.2	143	+24	16	12	·	·
		Öttingen	440	0.0	7.8	0.0	0.0	·	·	·	·	0.0	·	·	·	·	·	·	·	·	13.1	·	6.3	14.1	4.4	7.8	0.0	5.3	0.3	··	0.0	4.4	2.2	3.8	70.7	101	+1	11	10	·	·
		Wemding	456	0.0	8.3	·	0.1	·	·	·	·	0.1	·	·	·	·	·	·	1.0	·	13.2	·	3.7	13.9	2.9	7.3	0.3	8.5	1.5	0.0	·	4.2	1.6	6.2	72.8	98	-1	15	12	·	·
		Bopfingen	470	1.3	4.2	2.1	·	·	·	·	·	0.1	·	·	·	·	·	·	0.0	·	5.3	·	12.3	14.4	2.3	6.8	1.2	6.3	2.1	·	3.2	4.1	3.9	12.8	83.0	111	+8	16	15	·	·
		Nördlingen	436	0.8	3.8	0.3	·	·	·	·	·	0.4	·	·	·	·	·	·	·	·	8.7	·	4.1	12.7	0.4	10.4	0.3	6.1	0.4	0.1	·	2.9	2.1	10.5	63.4	89	-8	16	9	·	·
		Möttingen	413	0.7	4.6	0.2	·	·	·	·	·	1.7	·	·	·	·	·	·	·	·	11.8	0.2	8.8	13.1	1.9	11.6	0.1	5.2	4.2	0.2	·	3.6	2.3	3.5	73.1	116	+10	17	12	·	·
		Donauwörth (Kulturbauamt)	410	0.0	6.0	0.1	0.0	·	·	·	0.3	0.4	·	·	·	·	·	·	0.6	·	12.4	0.0	1.6	13.8	2.2	6.2	·	6.0	0.8	0.0	·	3.8	1.9	3.3	59.4	93	-5	15	10	·	·
	Donau	~~Buchdorf~~ +	~~537~~	·	8.0	·	·	·	·	·	·	1.3	·	·	·	·	·	·	0.0	·	11.0	·	2.7	10.4	2.2	8.0	·	8.2	4.2	·	·	5.2	1.3	6.5	69.0	91	-7	12	12	·	·
		~~Seyfriedsberg~~ ++	~~571~~	1.9	1.8	·	·	·	·	·	·	·	·	·	·	·	·	·	1.0	0.0	10.4	0.0	17.3	11.2	4.6	7.5	0.0	9.7	0.7	·	2.5	5.9	6.1	10.3	98.4	114	+12	14	13	·	·
		Bliensbach	437	0.4	2.3	·	·	·	·	·	·	0.7	·	·	·	·	·	·	0.3	0.0	7.8	0.0	4.9	15.5	1.5	12.6	0.0	4.0	0.0	·	·	6.8	6.0	5.4	68.0	98	-1	13	10	·	·
		Kreppen	460	0.9	2.9	·	·	·	·	·	·	0.2	·	·	·	·	·	·	0.4	·	12.4	3.2	9.0	17.3	0.6	22.0	0.4	10.3	4.1	0.2	·	6.4	(5.0)	(8.0)	103.3	128	+22	17	11	·	·
Lech	Wertach bis Quelle	~~Roßleuten~~ *	~~693~~	(3.0)	4.9	·	·	1.1	·	·	7.3	5.9	·		·	·	·	·	0.0	·	5.5	0.0	9.8	12.8	1.0	9.4	1.7	11.2	0.8	·	·	15.5	7.7	44.5	139.1			16	15	·	·
		Fallmühle	928	2.0	5.2	·	·	1.5	·	0.0	10.0	3.0	·	0.4	·	·	·	·	·	·	9.1	0.0	12.5	15.7	1.1	11.0	0.0	17.8	0.0	·	·	14.8	7.2	32.8	144.1	88	-20	15	14	·	·
		Füssen a. L. Horn	796	3.6	6.3	·	0.1	1.0	·	·	11.7	3.8	·	0.1	·	·	·	·	0.1		6.0	3.9	13.9	23.5	3.4	8.9	1.2	11.6	1.2	·	·	9.4	2.6	19.9	138.2	102	+2	20	17	1	·
		Neuschwanstein	965	5.5	7.7	·	·	1.3	·	·	13.0	6.4	·	0.4	·	·	·	·	2.0		8.4	3.4	16.7	20.6	8.9	4.3	2.9	15.6	0.7	·	·	9.8	3.1	20.5	150.2	96	-7	19	17	4	1

× Wiggensbach 857 + Kaisheim 479 * Pfronten - Steinach 848
×× Treherz 620 ++ Ziemetshausen 485

1938 **Tägliche Niederschlagshöhen in Millimetern, gemessen um 7 Uhr morgens** Mai

Flußgebiet		Ort	Seehöhe m	1	2	3	4	5	6	7	8	9	10	11	12	13	14	15	16	17	18	19	20	21	22	23	24	25	26	27	28	29	30	31	Monatssumme mm	Monatssumme % d. Norm.	Abweichung v. d. Norm.	Zahl der Tage mit Niederschl. ≧0.1	≧1.0	≧0.1	☒
Leech	Wertach bis Quelle	Buching	810	4.4	3.4	·	·	0.3	·	0.3	7.3	3.1	·	0.0	·	·	·	·	0.6	·	12.0	3.5	10.7	33.7	0.7	12.9	0.2	11.2	2.0			8.9	3.7	13.4	132.3	94	-9	19	14	2	1
		Lechbruck	736	3.8	1.6	·	·	0.0	·	·	1.9	0.0	·	·	·	·	·	·	1.0	·	7.2	2.0	12.4	18.0	2.5	8.4	·	16.1	0.2	·	·	8.8	4.3	20.3	109.1	86	-18	15	14	4	·
		Steingaden	774	4.5	1.5	·	·	0.0	·	·	2.1	0.2	·	·	·	·	·	·	0.0	·	10.5	4.1	12.1	21.1	1.3	9.2	·	10.3	1.6	·	·	8.1	3.8	15.2	105.4	78	-30	15	14	1	·
		~~Peiting~~ ×	~~710~~	5.2	3.4	·	·	0.0	·	·	0.3	3.5	·	·	·	·	·	·	0.4	·	10.8	0.7	11.4	19.1	4.3	5.7	·	8.7	0.7		·	9.0	3.4	19.9	106.5	91	-10	16	12	1	·
		Denklingen	700	3.4	1.5	·	·	·	·	·	0.3	0.4	·	·	·	·	·	·	1.1	·	6.9	0.0	13.1	18.5	3.2	6.2	·	9.8	2.8	·	·	9.4	1.5	10.2	88.3	80	-22	15	13	·	·
		Landsberg a. L.	587	2.8	2.3	·	·	·	·	·	0.0	0.0	·	·	·	·	·	·	2.5	·	7.1	0.0	11.5	21.2	4.5	11.8	·	9.7	2.0	·	·	8.8	1.1	8.4	93.7	95	-5	13	13	·	·
		Lager Lechfeld	550	1.7	1.7	·	·	·	·	·	0.0	·	·	·	·	·	·	·	1.2	·	7.2	0.0	11.7	15.5	2.1	17.3	0.0	7.9	11.8	·	·	6.0	7.2	11.3	96.6	121	+17	13	13	·	·
		Issing	720	4.4	1.2	·	·	·	·	·	0.2	0.1	·	·	·	·	·	·	0.6	·	12.1	0.0	9.0	20.5	0.5	10.9	·	11.4	2.4	·	·	10.4	7.2	9.6	94.5	86	-15	15	11	·	·
		Augsburg-St. Stefan	500	0.0	3.5	·	·	·	·	·	0.0	0.1	·	·	·	·	·	·	2.7	·	11.8	0.0	11.7	18.5	0.4	21.6	0.1	10.7	2.3	·	·	5.9	4.5	11.9	105.7	130	+25	14	11	·	·
	Wertach	Wertach	915	6.2	4.4	·	·	1.1	·	·	12.5	1.6	·	0.8	·	·	·	·	·	·	19.4	0.0	18.8	27.4	3.5	10.5	0.4	20.9	0.0	·	·	16.8	19.1	19.7	183.1	111	+18	16	14	9	
		Mittelberg	1000	5.2	2.6	·	0.5	1.2	·	·	11.6	0.5	0.0	0.0	·	·	·	·	·	·	16.8	0.2	12.1	19.1	1.7	12.0	0.2	27.9	0.8	·	·	18.1	10.8	21.3	162.6			18	13	3	2
		Nesselwang	868	4.8	6.6	·	·	1.1	·	·	7.3	0.5	·	·	·	·	·	·	·	·	10.1	0.0	10.4	20.4	0.0	11.3	·	16.0	0.7	·	·	17.5	10.6	24.2	141.5	103	+5	14	12	3	1
		Mittersulzberg	909	6.2	5.4	·	0.6	0.1	·	·	8.2	0.8	·	1.2	·	·	·	·	·	·	3.4	0.1	18.7	21.3	1.4	15.9	·	13.5	1.6	·	·	10.4	7.2	30.5	146.3	102	+3	18	14	4	3
		Markt-Oberdorf	757	3.1	2.4	·	0.0	0.0	·	·	3.6	0.7	·	0.0	·	·	·	·	0.0	·	4.8	0.4	17.1	17.0	0.1	11.1	·	12.0	0.4	·	0.0	10.8	3.3	17.5	104.3	94	-8	15	11	3	1
		Unterthingau	772	4.6	3.8	·	·	0.2	·	·	7.8	0.7	·	·	·	·	·	·	·	·	7.4	0.0	9.4	11.3	0.4	8.5	·	10.8	0.3	·	·	15.8	3.6	11.5	96.1	77	-29	15	11	1	1
		Kaufbeuren	674	1.5	1.7	·	·	0.0	·	·	6.7	0.6	·	·	·	·	·	·	0.8	·	3.0	0.0	8.3	13.6	0.2	7.9	·	7.4	1.1	·	0.0	9.6	3.0	15.0	74.4	69	-34	15	11	1	·
		Ingenried	660	3.2	1.5	·	·	0.0	·	·	0.1	0.0	·	·	·	·	·	·	·	·	5.2	0.0	6.5	20.3	0.6	10.2	·	13.5	0.0	·	0.0	6.8	1.1	11.1	80.1	90	-9	12	10	1	·
		Türkheim	599	2.5	2.7	·	·	0.0	·	·	0.0	0.0	·	·	·	·	·	·	·	·	5.1	0.0	11.1	17.2	0.1	17.5	0.2	6.8	0.2	·	·	7.1	0.9	11.4	89.8	82	-18	13	9	1	·
		Auerberg	1055	3.9	1.6	·	·	0.0	·	·	4.3	3.7	0.3	1.7	·	·	·	·	·	·	4.1	0.0	14.8	13.3	3.5	7.3	·	15.4	0.0	·	·	8.2	0.0	10.9	93.0	73	-34	14	13	2	2
		Krottenhill	885	4.5	3.5	·	·	·	·	·	2.1	0.5	·	0.0	·	·	·	·	0.1	·	6.9	0.2	11.7	18.0	4.1	7.2	·	11.1	1.9	·	·	9.7	5.6	21.4	108.5	87	-16	16	13	2	·
		Stocken	750	3.4	2.0	·	0.0	0.3	·	·	0.6	2.5	·	·	·	·	·	·	0.2	·	3.8	·	11.3	17.5	0.2	9.4	·	8.5	0.8	·	·	0.0	3.8	12.5	84.8	61	-54	16	11	1	·
		Hiltenfingen	558	2.4	1.3	·	·	·	·	·	0.0	·	·	·	·	·	·	·	0.7	·	5.4	·	7.5	14.4	0.3	16.4	·	7.8	0.8	·	·	5.2	0.4	8.5	77.1	87	-11	13	9	2	·
		Holzhausen	610	3.1	1.9	·	·	·	·	·	·	·	·	·	·	·	·	·	0.0	·	2.5	0.0	4.8	20.3	0.0	15.2	·	10.2	0.1	·	·	6.8	0.1	9.0	74.0	73	-28	11	9	·	·
	Lech	~~Eilgau~~ ××	~~421~~	0.6	5.8	·	·	·	·	·	0.1	1.1	·	·	·	·	·	·	0.0	·	9.4	0.0	5.4	16.6	7.9	9.5	·	4.7	3.3	0.0	·	4.4	4.6	5.0	71.4			14	12	·	·
		Rain a. L.	402	0.4	7.6	·	·	·	·	·	·	0.3	·	·	·	·	·	·	2.8	·	13.0	·	7.3	8.8	2.1	4.3	·	5.8	·	·	·	4.8	4.8	2.8	64.6	110	+6	13	11	·	·
Naab bis Leech	Paar bis Lech	Gundelsdorf	436	·	8.0	·	·	·	·	·	·	1.1	·	·	·	·	·	·	·	·	10.1	·	3.9	12.8	0.2	15.0	7.0	1.2	0.2	·	·	5.1	6.2	10.0	86.8	124	+17	13	11	·	·
		Neuburg a. D.	388	1.2	8.7	·	·	·	·	·	0.3	1.1	·	·	·	·	·	·	·	·	13.1	·	5.1	11.2	7.6	9.8	1.5	4.5	·	·	·	5.1	7.4	5.5	82.1	125	+17	14	13	·	·
		Ingolstadt (Stadtgärt.)	371	3.0	8.7	1.2	·	·	·	·	0.4	·	·	·	·	·	·	·	·	·	15.0	·	19.5	12.2	3.3	9.9	5.5	5.1	0.5	·	·	7.6	4.8	4.0	100.5	155	+35	15	13	·	·
		Ammerfeld	544	·	6.2	·	·	·	·	·	·	0.5	·	·	·	·	·	·	·	·	6.5	·	2.6	10.0	2.5	4.2	1.4	4.5	2.2	·	·	3.7	3.4	6.0	53.7	77	-16	13	12	·	·
	Paar	~~Eurasburg~~ +	~~515~~	0.3	4.3	·	·	·	·	·	·	0.0	·	·	·	·	·	·	2.8	·	15.7	0.0	16.5	15.9	9.5	15.5		6.8	0.8	·	·	6.4	4.0	8.8	97.5			12	10	·	·
		Aichach	400	0.0	4.8	·	·	·	·	·	·	0.8	·	·	·	·	·	·	0.0	·	9.6	·	13.8	7.9	10.5	13.8	0.0	4.2	1.8	·	·	6.3	4.2	14.8	91.5			12	11	·	·
		Pörnbach	400	3.5	10.0	·	0.0	·	·	·	·	0.2	·	·	·	·	·	·	·	·	16.0	0.0	11.1	14.4	2.5	12.1	4.4	4.6	·	·	·	6.8	5.5	6.6	97.7	136	+26	13	12	·	·
		Ludwigsmoos	380	·	6.1	·	·	·	·	·	·	0.8	·	·	·	·	·	·	·	·	8.6	·	6.0	13.3	1.5	14.5	3.2	4.1	·	·	·	5.5	4.7	5.8	74.1	118	+11	12	11	·	·
	Ilm	Scheyern	481		7.9	·	·	0.2	·	·	·	·	·	·	·	·	·	·	·	·	16.6	·	7.0	15.8	3.2	11.8	4.5	6.0	·	·	·	9.2	4.8	17.3	104.1	131	+24	12	11	·	·
		Hüll	438	1.6	5.2	·	0.2	·	·	·	·	0.1	·	·	·	·	·	·	·	·	22.8		3.5	15.5	0.5	15.0	6.0	5.2	2.4	0.4	·	7.1	4.7	6.0	97.0			16	12	·	·
		Geisenfeld	384	1.4	5.2	0.2	0.0	·	·	·	·	0.0	·	·	·	·	·	·	·	·	17.3	0.0	3.9	15.4	0.9	11.2	5.4	3.6	0.9	·	·	5.4	3.0	4.5	78.3	105	+3	14	11	·	·
	Don.	Siegenburg	397	·	5.2	0.0	0.5	·	·	·	·	·	·	·	·	·	·	·	·	·	23.8	0.0	3.5	13.1	1.1	10.7	0.6	4.7	0.3	·	·	5.6	6.3	9.9	84.7	141	+25	13	10	·	·
		Neustadt a. D.	350		6.9	1.8	1.2	·	·	·	·	0.4	·	·	·	·	·	·	·	·	21.7	·	3.2	12.4	3.6	9.5	1.6	4.4	0.6	·	·	7.9	4.6	8.5	88.3	130	+20	15	13	·	·
	Altmühl	Elbersroth	450	·	13.1	0.0	0.0	·	·	·	0.6	0.5	·	·	·	·	·	·	·	·	5.6	·	9.5	14.0	3.2	9.1	0.2	6.7	4.0	0.4	·	3.8	1.2	5.7	77.6	134	+20	15	11	·	·
		Burk	470	·	11.3	·	·	·	·	·	0.1	0.2	·	·	·	·	·	·	·	·	8.7	·	4.3	14.8	2.9	6.1	0.2	6.7	1.4	·	·	0.9	4.0	4.3	65.7	113	+6	14	10	·	·
		Gunzenhausen	420	0.2	16.8	0.1	0.2	·	·	·	0.2	0.4	·	·	·	·	·	·	0.0	·	9.1	·	4.7	17.5	2.2	6.2	0.3	8.1	1.8	0.1	·	2.4	0.1	1.8	76.2	111	+7	18	11	·	·
		~~Degersheim~~ ++	~~597~~	0.5	8.1	0.1	·	·	·	·	·	·	·	·	·	·	·	·	·	·	12.0	·	6.0	12.0	5.6	7.1	0.2	5.9	·	·	·	6.6	1.4	4.8	69.7	103	+2	13	10	·	·
		Rehlingen	457	0.2	8.9	0.2	0.3	·	·	0.1	0.1	0.1	·	0.1	·	·	·	·	0.1	·	6.7	0.1	2.8	9.8	4.1	6.8	0.1	4.2	0.1	0.1	0.1	5.1	1.1	8.1	57.3	87	-9	23	10	·	·
		Eichstätt	388	3.9	10.0	0.0	0.0	·	·	·	·	0.1	·	·	·	·	·	·	·	·	9.0	0.0	2.0	9.8	2.4	6.7	4.4	3.5	0.2	·	·	5.4	2.2	6.1	65.7	97	-2	14	12	·	·
		Denkendorf	483	2.0	7.4	·	0.7	·	·	·	·	·	·	·	·	·	·	·	·	·	11.0	·	9.9	11.0	3.0	6.7	4.3	5.6	0.1	·	·	5.0	2.9	7.9	77.5	112	+9	14	12	·	·
		Thalmässing	410	1.5	12.2	·	0.3	·	·	·	·	·	·	·	·	·	·	·	·	·	9.1	·	3.3	17.2	4.9	9.9	7.2	4.3	0.2	0.6	·	4.2	2.1	9.1	86.7	121	+15	15	12	·	·
		Mühlhausen	400	5.7	12.6	·	·	·	·	·	·	·	·	·	·	·	·	·	·	·	13.5	·	2.0	20.6	3.2	8.9	3.6	4.6	0.2	0.1	·	4.7	1.6	5.5	92.8	152	+32	14	12	·	·

× Herzogsägmühle 704 + Freienried 527
×× Druisheim ++ Auernheim 607

1938 **Tägliche Niederschlagshöhen in Millimetern, gemessen um 7 Uhr morgens** Mai

Flußgebiet		Ort	Seehöhe m	1	2	3	4	5	6	7	8	9	10	11	12	13	14	15	16	17	18	19	20	21	22	23	24	25	26	27	28	29	30	31	Monatssumme mm	% d. Norm.	Abweichung v. d. Norm.	Zahl der Tage mit Niederschl. ≧0,1	≧1,0	✳ ≧0,1	☒
Naab bis Lech		Daßwang	521	23	7.1	0.3	7.9	·	·	·	·	·	·	·	·	·	·	·	·	·	10.5	·	4.5	13.5	2.0	9.4	2.5	5.5	0.2	·	·	4.8	3.9	5.9	74.3	118	+11	15	13	·	·
	Altmühl	Dietfurt a. A.	364	3.6	11.8	·	0.8	·	·	·	·	0.0	·	·	·	·	·	·	·	·	12.2	·	7.2	11.9	2.1	4.4	5.3	4.0	0.2	0.6	·	4.6	4.7	5.0	78.3	135	+20	15	12	·	·
		Schlott	460	0.9	11.3	1.1	2.4	·	·	·	·	0.3	·	·	·	·	·	·	·	·	14.1	0.8	4.9	12.7	0.9	11.1	4.5	2.2		4.9	·	0.6	14.1	18.9	105.7	170	+44	17	12	·	·
	Naab bis Altmühl	~~Saal a. D.~~ +	~~340~~	2.5	10.0	0.3	3.7	·	·	·	·	0.5	·	·	·	·	·	·	·	·	16.6	·	2.6	11.5	4.2	7.3	0.9	3.3	0.9	2.1	0.2	5.6	7.7	9.2	89.1	149	+29	18	13	·	·
		Laaber	520	2.4	7.3	1.4	2.0	·	·	·	·	·	·	·	·	·	·	·	·	·	8.8	1.4	0.8	14.5	1.2	4.0	7.3	5.4	3.8	3.2	·	4.8	6.0	3.4	77.7	110	+ 7	17	16	·	·
		Velburg (Str.-Aufs.)	510	7.0	5.0	0.8	2.2	·	·	·	·	·	·	·	·	·	·	·	·	·	9.9	·	3.7	16.4	2.1	8.2	1.8	7.0	1.9	0.0	·	5.0	3.2	10.0	84.2			15	14	·	·
		Painten	498	3.0	10.9	0.3	6.8	·	·	·	·	0.2	·	·	·	·	·	·	·	·	18.2	·	3.7	13.0	10.2		0.8	3.0	1.2	4.7	·	6.2	6.6	5.6	93.2	153	+32	17	14	·	·
Naab	Waldnaab	Bärnau	600	2.6	·	3.7	5.7	·	·	·	·	·	·	·	·	·	·	·	·	·	10.5	2.0	·	23.9	4.0	3.9	·	9.9	·	0.8	·	7.6	6.9	6.6	88.1	130	+20	13	12	·	·
		Tirschenreuth	500	1.4	·	2.9	5.8	·	·	·	·	·	·	·	·	·	·	·	·	·	10.9	0.3	0.4	16.8	3.8	1.7	·	3.7	·	1.8	·	7.3	6.4	6.2	69.4	139	+19	14	12	·	·
		Steinwald-Waldhaus	822	1.8	·	3.0	5.2	·	·	·	·	·	·	·	·	·	·	·	·	·	11.4	·	1.5	18.5	5.0		0.7	7.2	·	1.3	·	7.1	7.4.3	11.4	87.8			14	13	·	·
		Brand i. Opf.	576	3.5	0.5	2.0	4.2	·	·	·	·	·	·	·	·	·	·	·	·	·	6.6	0.6	1.0	17.0	3.3	1.1	·	2.6	0.2	1.8	·	9.2	13.9	18.2	85.7	122	+16	16	13	·	·
		Erbendorf	510	1.9	·	2.2	4.8	·	·	·	·	·	·	·	·	·	·	·	·	·	8.7	·	0.4	18.8	1.2	1.3	·	2.2	·	0.2	·	6.0	9.2	5.8	62.7	87	− 9	13	11	·	·
		Flossenbürg	620	4.9	·	16.3	4.0	·	·	·	·	·	·	·	·	·	·	·	·	·	13.5	·	·	19.0	0.8	0.2	·	7.4	·	1.0	·	6.8	8.9	6.0	88.8	146	+28	12	10	·	·
		Weiden	398	1.4	·	6.4	5.3	·	·	·	·	·	·	·	·	·	·	·	·	·	6.9	0.0	0.6	20.4	1.3	2.8	·	2.2	0.4	·	·	5.8	3.9	6.7	63.5			13	11	·	·
	Heidenaab	Kemnath	456	1.6	·	0.6	4.7	·	·	·	·	·	·	·	·	·	·	·	·	·	7.5	·	0.3	15.5	2.7	1.7	·	3.7	·	3.4	·	5.5	6.5	7.5	61.2	106	+ 3	13	11	·	·
		Pressath	425	1.3	·	4.9	5.1	·	·	·	·	·	·	·	·	·	·	·	·	·	11.7	·	0.7	15.1	1.6	3.3	0.1	2.2	0.1	0.6	·	6.6	10.4	3.2	66.9	119	+11	15	11	·	·
		Heinersreuth	515	7.9	·	1.1	5.2	·	·	·	·	·	·	·	·	·	·	·	·	·	7.3	·	1.1	20.3	2.4	7.7	·	1.7	·	1.7	·	7.8	11.2	8.6	83.4	134	+21	13	13	·	·
		Weiherhammer	390	4.4	·	4.8	9.4	·	·	·	·	·	·	·	·	·	·	·	·	·	9.4	·	0.8	18.4	0.5	6.9	0.3	0.7	·	0.0	·	5.8	3.5	7.8	72.9	123	+14	13	9	·	·
	Pfreimd	Oberfahrenberg	802	4.1	·	12.4	7.0	·	·	·	·	·	·	·	·	·	·	·	·	·	8.1	·	0.8	18.7	2.2	3.3	·	5.2	·	·	·	6.4	5.0	8.3	81.5	125	+17	12	11	·	·
		~~Waidhaus~~ ++	~~510~~	4.5	0.0	19.2	5.4	·	·	·	·	·	·	·	·	·	·	·	·	·	14.4	0.5	0.1	16.0	1.5	5.3	·	0.8	·	·	·	8.7	6.4	13.1	95.9	150	+32	13	10	·	·
		Lohma	500	2.6	·	12.3	6.9	·	·	·	·	·	·	·	·	·	·	·	·	·	8.0	0.3	0.3	17.1	1.8	5.1	·	2.2	0.0	0.6	·	5.0	2.2	12.4	76.7			14	11	·	·
		~~Pfreimd~~ ×	370	3.8	·	5.3	6.4	·	·	·	·	·	·	·	·	·	·	·	·	·	7.8	0.8	0.8	14.2	7.8	12.3	·	7.5	·	0.8	·	5.5	4.2	6.1	71.3	119	+11	14	10	·	·
	Schwarzach	Waldmünchen (~~Forstamt~~) ××	~~492~~	3.3	·	9.5	7.0	·	·	·	·	0.5	·	·	·	·	·	·	·	·	11.8	·	1.2	17.0	6.0	4.3	·	1.2	·	·	·	4.4	7.0	8.0	81.2	120	+ 13	13	12	·	·
		Grafenkirchen	510	2.6	0.2	4.5	4.1	·	·	·	·	0.2	·	·	·	·	·	·	·	·	14.9	0.6	0.5	14.9	3.5	8.6	·	2.0	·	0.0	·	6.9	6.8	15.4	85.7	123	+ 16	15	11	·	·
		Schönsee	655	4.7	·	10.5	12.1	·	·	·	·	·	·	·	·	·	·	·	·	·	9.8	1.7	·	16.9	2.6	4.2	·	1.1	0.2	·	·	9.2	6.5	7.1	84.6	110	+ 8	13	12	·	·
		Dieterskirchen	500	5.7	0.1	4.4	6.4	·	·	·	·	0.0	·	·	·	·	·	·	·	·	13.0	0.0	0.3	13.0	7.1	11.2	0.1	5.6	0.0	0.1	·	5.0	4.0	12.4	88.4	118	+ 13	15	11	·	·
	Naab	Schwarzenfeld	363	5.1	1.3	3.6	4.7	·	·	·	·	0.3	·	·	·	·	·	·	·	·	11.2	1.3	1.9	14.1	5.2	14.6	2.1	7.2	·	2.1	·	7.5	3.1	4.6	91.9	153	+ 32	17	16	·	·
		Weiher	513	13.6	1.1	5.1	7.2	·	·	·	·	·	·	·	·	·	·	·	·	·	9.5	1.3	2.5	13.3	3.0	8.5	8.0	2.5	1.6	1.4	·	5.9	6.1	4.5	95.1	167	+ 38	17	17	·	·
	Vils	Großschönbrunn	450	5.4	0.5	2.4	5.4	·	·	·	·	·	·	·	·	·	·	·	·	·	7.4	·	1.2	15.2	0.9	8.2	1.4	3.9	0.0	0.0	·	5.6	3.1	5.9	66.5	102	+ 2	14	12	·	·
		Edelsfeld	521	8.8	4.9	0.4	·	·	·	·	·	·	·	·	·	·	·	·	·	·	11.0	·	3.1	17.5	1.1	7.5	1.9	2.6	·	0.0	·	5.5	6.3	9.5	83.6	119	+ 14	14	13	·	·
		Sulzbach	427	9.2	4.5	6.8	3.6	·	·	·	·	0.0	·	·	·	·	·	·	·	·	4.5	·	1.9	13.9	7.6	14.2	2.4	0.9	0.1	0.3	·	3.3	3.0	5.6	75.8	128	+ 17	16	13	·	·
		Amberg (Maria-Hilf-Berg)	519	3.9	3.6	7.0	3.9	·	·	·	·	0.0	·	·	·	·	·	·	·	·	8.0	1.6	1.6	16.5	3.9	12.4	12.3	1.5	0.0	0.0	·	5.0	5.9	4.0	91.1	143	+ 27	15	15	1	·
		Ursensollen	540	7.2	6.8	1.6	3.5	·	·	·	·	·	·	·	·	·	·	·	·	·	5.2	1.1	3.0	13.5	3.1	9.2	3.4	1.5	0.0	1.2	·	4.5	7.1	3.6	75.5	140	+ 22	16	16	·	·
		Schmidmühlen	355	1.3	3.2	7.2		·	·	·	·	·	·	·	·	·	·	·	·	·	10.7	0.0	6.0	14.2	7.8	10.8	3.2	2.7	0.0	·	·	5.4	5.0	7.3	84.8	137	+ 23	14	14	·	·
Regen	Schwarzer Regen	Eisenstein	794	1.8	·	2.4	5.2	·	·	·	0.0	0.6	·	·	·	·	·	·	·	·	14.0	5.2	5.3	24.3	2.0	3.6	·	3.5	0.2	·	·	8.4	7.7	27.6	111.8	108	+ 9	15	13	·	·
		Schachtenbach	900	(2.2)	7.2	(3.0)	·	·	·	·	·	·	·	·	·	·	·	·	·	·	35.1	0.9	7.5	23.5	1.0	7.5	0.4	5.6	·	·	·	23.3	12.7	16.1	145.8	117	+ 21	14	12	·	·
		Zwiesler-Waldhaus	700	2.0	0.0	6.1	2.2	·	·	·	·	·	·	·	·	·	·	·	·	·	8.6	1.1	5.9	30.2	1.7	2.7	·	1.5	·	·	·	9.8	8.3	14.6	94.7	102	+ 2	13	13	·	·
		Rabenstein	676	3.6	0.3	7.6	6.5	·	·	·	·	3.1	·	·	·	·	·	·	·	·	18.1	3.1	8.4	14.1	1.1	13.2	3.2	0.8	0.2	·	·	12.0	11.3	13.5	120.1	123	+ 22	17	14	·	·
		Zwiesel	590	3.3	0.3	9.1	5.0	·	·	·	·	·	·	·	·	·	·	·	·	·	13.2	2.4	7.4	9.1	1.0	7.2	·	1.3	1.0	·	·	12.8	7.9	8.8	89.8	108	+ 7	15	14	·	·
		Buchenau	750	1.0	·	11.1	4.1	·	·	·	·	0.0	·	·	·	·	·	·	·	·	15.1	3.4	4.0	19.2	1.2	8.2	0.2	2.6	·	·	·	15.7	9.5	12.2	107.5	102	+ 3	14	13	·	·
		Regen	522	2.5	1.8	8.3	5.7	·	·	·	·	·	·	·	·	·	·	·	·	·	20.5	0.9	7.4	9.4	0.9	11.6	·	1.8	·	·	·	8.6	4.2	15.5	99.1	120	+ 16	14	12	·	·
		Rusel-~~Forsthaus~~ *	~~778~~	0.7	1.5	3.3	11.8	·	·	·	·	1.7	·	0.0	·	·	·	·	·	·	25.3	1.3	3.4	9.3	0.4	18.6	0.1	1.4	·	·	·	17.5	25.9	31.0	153.2	152	+ 52	16	13	·	·
		~~Zechenhaus a. Silber-~~ ** [berg	~~750~~	8.8	·	7.2	4.3	·	·	·	·	·	·	·	·	·	·	·	·	·	22.8	0.3	5.8	10.2	6.3	3.9	·	3.5	·	·	·	17.1	5.8	8.8	104.8	102	+ 2	13	12	·	·
		Gotteszell	568	2.4	1.7	3.9	5.8	·	·	·	·	0.0	·	·	·	·	·	·	·	·	16.0	2.0	4.1	10.0	1.3	11.3	·	1.1	0.6	·	·	13.7	11.4	22.0	107.3	107	+ 7	15	14	·	·
		Ödwies	1029	2.7	2.3	3.6	7.6	·	·	·	·	0.2	·	·	·	·	·	·	·	·	24.5	1.3	5.8	9.8	0.9	15.3	0.4	7.3	1.4	·	·	23.4	9.2	18.7	134.4	126	+ 28	17	14	·	·
		Oberried	580	4.2	·	6.1	4.0	·	·	·	·	0.1	·	·	·	·	·	·	·	·	16.5	·	4.4	15.8	1.5	2.6	0.0	0.0	0.0	·	·	11.2	8.5	12.9	93.8	108	+ 7	12	11	·	·
		Viechtach	432	1.0	7.7	4.6	4.1	·	·	·	·	·	·	·	·	·	·	·	·	·	15.5	0.5	5.0	10.2	·	5.6	·	2.1	·	·	·	8.7	4.9	10.9	74.2	93	− 6	13	12	·	·

+ Kelheim 350 × Nabburg * 840
++ Reichenau 550 ×× 510 ** Bodenmais 680

1938 **Tägliche Niederschlagshöhen in Millimetern, gemessen um 7 Uhr morgens** Mai

Flußgebiet		Ort	Seehöhe m	1	2	3	4	5	6	7	8	9	10	11	12	13	14	15	16	17	18	19	20	21	22	23	24	25	26	27	28	29	30	31	Monatssumme mm	% d. Norm.	Abweichung v. d. Norm.	Zahl der Tage mit Niederschl. ≧0.1	≧1.0	✳ ≧0.1	☒
Regen	S.R.	Höllenstein	400	0.7	0.3	5.6	4.3	·	·	·	·	·	·	·	·	·	·	·	·	·	14.0	0.7	3.2	10.1	0.5	5.4	·	0.7	·	·	·	3.8	2.3	3.7	74.6	77.0	+7	14	9	·	·
	Mündung bis Schwarzer Regen	Kleiner Arbersee	920	7.1	2.7	2.9	3.9	·	·	·	·	0.7	·	·	·	·	·	·	·	·	23.9	2.0	7.5	20.8	1.0	10.5	0.0	3.3	·	·	·	25.5	18.2	21.1	153.7	122	+28	15	14	·	·
		Osserschutzhaus	1285	7.2	·	8.2	(5.0)	·	·	·	·	·	·	·	·	·	·	·	·	·	25.6	7.3	7.4	22.5	·	12.8	·	3.3	·	·	·	22.6	18.2	17.5	146.7			12	12	2	6
		Lam	575	(7.0)	·	6.3	5.7	·	·	·	·	·	·	·	·	·	·	·	·	·	9.7	·	2.7	9.7	·	12.3	·	(3.0)	·	·	·	6.8	5.6	7.3	71.3	64	-14	11	11	·	·
		Hohenbogen	903	4.5	·	12.8	11.2	·	·	·	·	7.0	·	·	·	·	·	·	·	·	14.2	2.4	2.1	29.2	3.5	15.7	2.4	4.2	·	·	·	9.2	8.2	19.5	140.1	159	+53	15	15	7	7
		Kötzting	408	1.4	0.8	3.9	4.0	·	·	·	·	·	·	·	·	·	·	·	·	·	14.9	0.7	3.1	14.9	1.2	4.5	0.1	2.1	0.7	0.9	·	10.1	6.5	10.7	80.7	111	+ 8	11	12	·	·
		Furth i. W.	400	2.8	·	2.7	7.3	·	·	·	·	0.5	·	·	·	·	·	·	·	·	14.0	0.0	2.2	17.6	1.0	7.8	·	0.8	0.2	·	·	3.3	7.4	13.3	81.1	123	+25	14	11	·	·
		Cham	400	0.4	0.0	3.7	5.1	·	·	·	·	0.7	·	·	·	·	·	·	·	·	9.5	0.0	1.3	17.1	0.9	8.3	0.0	1.0	·	·	·	3.6	2.2	16.5	84.5	102	+ 1	13	10	·	·
		Traitsching	418	·	0.4	6.2	7.5	·	·	·	·	0.8	·	·	·	·	·	·	·	·	9.4	2.1	7.2	11.9	0.7	7.7	·	5.4	0.2	2.1	·	5.1	4.1	8.4	66.9	93	-5	15	12	·	·
		Roding	370	7.1	7.5	3.9	5.0	·	·	·	·	0.4	·	·	·	·	·	·	·	·	15.5	·	0.0	15.0	0.5	10.0	·	7.7	0.0	·	·	4.7	2.3	16.8	78.4	127	+13	13	11	·	·
		Falkenstein i. O.	560	7.5	7.8	7.2	3.5	·	·	·	·	0.1	·	·	·	·	·	·	·	·	16.8	0.1	0.3	10.1	0.6	8.0	0.3	7.8	0.3	7.2	·	8.7	3.0	13.0	72.5	91	-8	18	12	·	·
		Bruck bei Nittenau	368	7.8	7.5	5.8	3.2	·	·	·	·	·	·	·	·	·	·	·	·	·	13.5	0.4	0.6	14.0	1.4	7.5	·	3.3	·	·	·	5.7	4.7	8.7	77.9	122	+13	14	12	·	·
		Regenstauf	339	0.2	5.7	0.8	4.4	·	·	·	·	0.0	·	·	·	·	·	·	·	·	12.7	·	2.1	12.8	0.5	8.3	0.3	4.0	0.6	1.4	·	4.5	3.3	5.8	66.6	125	+14	16	11	·	·
Isar bis Regen	Donau	Regensburg	344	0.5	8.5	0.7	11.8	·	·	·	·	0.5	·	·	·	·	·	·	·	·	13.2	0.1	2.5	13.0	1.5	11.4	0.3	3.8	0.4	1.3	·	7.3	4.2	4.4	85.4	145	+28	18	12	·	·
		Altenthann	490	0.0	4.1	1.1	4.9	·	·	·	·	0.0	·	·	·	·	·	·	·	·	18.0	·	0.0	16.4	2.5	13.1	·	8.7	·	2.5	·	6.7	3.8	15.2	98.0			12	12	·	·
		Wörth a. D.	340	·	2.5	0.7	8.1	·	·	·	·	2.0	·	·	·	·	·	·	·	·	9.5	1.1	·	13.6	·	8.2	2.4	7.2	0.4	0.6	·	8.1	4.6	7.4	74.4	105	+3	14	11	·	·
		Ludmannsdorf	470	0.3	2.6	1.2	0.4	·	·	·	·	0.0	·	·	·	·	·	·	·	·	20.6	0.0	4.1	12.8	0.8	12.0	1.4	7.2	4.1	·	·	5.9	8.2	6.1	87.1	139	+25	15	12	·	·
		Eggmühl	365		8.5	6.4	8.8	·	·	·	·	0.2	·	·	·	·	·	·	·	·	13.5	·	0.2	11.1	1.1	8.5	0.2	2.3	·	·	:	6.9	2.4	10.1	86.8	144	+27	14	11	·	·
		Ergoldsbach	417	0.1	11.1	0.2	3.2	·	·	·	·	0.1	·	·	·	·	·	·	·	·	15.1	0.0	0.3	7.5	0.5	10.3	0.1	1.8	2.8	·	·	3.5	6.8	10.2	87.8	130	+23	16	10	·	·
		Straubing	329	·	2.6	·	11.5	·	·	·	·	0.6	·	·	·	·	·	·	·	·	11.0	·	2.1	8.6	·	8.2	0.8	5.4	·	·	·	6.1	4.2	11.0	79.1	133	+20	12	10	·	·
		Puchhausen	370	4.6	1.2	0.2	1.5	·	·	·	·	1.2	·	·	·	·	·	·	·	·	21.9	1.4	3.4	1.8	0.8	10.1	0.1	2.1	2.9	·	·	5.2	2.4	10.2	84.1			17	14	·	·
		Stallwang	351	0.3	2.8	1.0	2.5	·	·	·	·	0.0	·	·	·	·	·	·	·	·	13.2	·	2.5	9.3	0.3	6.3	·	0.5	1.5	·	·	6.3	5.4	13.5	65.6	84	-12	14	11	·	·
		Steinach	350	0.1	2.0	0.1	11.0	·	·	·	·	·	·	·	·	·	·	·	·	·	13.6	1.5	4.0	13.0	0.3	7.8	·	5.0	·	·	·	9.8	4.5	10.6	83.3	122	+15	14	11	·	·
		Englmar	881	0.0	0.0	6.1	7.2	·	·	·	·	0.8	·	·	·	·	·	·	·	·	23.6	1.1	5.3	11.3	0.3	12.1	0.4	3.5	·	0.2	·	17.4	7.2	6.1	98.6	95	-7	15	11	·	·
		Pfelling	320	0.5	1.4	0.6	12.2	·	·	·	·	0.0	·	·	·	·	·	·	·	·	13.8	0.6	3.5	9.6	·	10.3	·	3.7	·	·	·	7.4	7.7	13.8	91.7	141	+27	13	10	·	·
		Metten	328	1.4	0.8	3.0	16.1	·	·	·	·	0.3	·	0.0	·	·	·	·	·	·	15.8	0.6	10.5	10.3	0.1	9.1	0.0	2.8	0.0	·	·	7.9	6.2	16.4	103.9	139	+29	15	11	·	·
		Deggendorf	320	0.9	0.7	2.5	12.2	·	·	·	·	0.3	·	·	·	·	·	·	·	·	13.7	·	5.4	8.1	0.2	10.1	0.8	7.4	·	·	·	7.3	4.3	14.2	88.3	117	+14	15	10	·	·
Isar	Loisach bis Quelle	Mittenwald	918	1.1	3.9	·	0.2	0.2	·	1.8	4.6	0.6	·	12.2	·	·	·	·	·	·	7.3	16.1	1.2	20.3	3.1	4.1	7.3	10.4	·	·	·	10.5	1.0	10.8	119.1	92	-10	19	16	3	1
		Vereinsalpe	1406	(3.0)	(2.0)	·	0.0	0.0	·	(2.0)	24.1	(2.0)	·	(6.0)	·	·	·	·	·	·	13.9	15.6	0.9	22.5	1.8	3.2	6.2	15.9	0.6	·	·	14.6	2.2	5.2	147.9			18	16	3	14
		Vorderriß	783	2.6	3.9	·	0.0	0.0	·	0.0	1.9	1.5	·	10.5	·	·	·	·	·	·	13.3	14.3	5.1	16.2	8.3	1.3	8.6	11.6	0.0	·	·	16.0	2.3	16.1	147.9	98	-3	16	16	3	·
		Fall a. d. Isar	741	3.1	2.1	·	0.6	·	·	0.0	1.2	3.5	·	5.3	·	·	·	·	·	·	20.0	14.6	2.3	18.2	3.5	1.1	8.2	14.6	0.8	·	·	20.4	3.0	20.2	155.5	104	+6	18	16	3	·
		Obernach	830	4.2	5.0	·	0.0	·	·	1.2	5.5	2.1	·	9.1	·	·	·	·	·	·	11.2	1.6	2.0	15.5	6.8	5.2	1.5	14.3	2.3	·	·	11.2	3.0	19.1	128.0			18	18	2	·
		Herzogstandhaus	1575	3.2	3.0	·	·	·	·	0.0	6.9	2.5	·	3.6	·	·	·	·	·	·	12.0	(11.3)	1.6	25.9	8.2	2.2	4.3	22.3	1.2	·	·	12.8	2.3	13.1	143.6	84	-27	17	17	17	26
		Urfeld	844	6.3	3.8	·	·	·	·	2.0	5.0	3.5	·	7.7	·	·	·	·	·	·	9.5	6.3	4.3	24.0	5.0	5.8	4.2	13.0	4.0	·	·	12.7	3.5	25.3	145.1	80	-37	17	17	2	·
		Jachenau	791	2.7	4.3	·	·	·	·	·	3.2	2.4	·	18.1	·	·	·	·	·	·	12.8	9.5	2.4	15.7	(5.0)	4.9	6.0	16.5	3.5	·	·	13.4	3.8	22.5	151.7			17	17	2	1
		Lenggries	682	2.5	3.2	0.3	·	·	·	·	3.0	0.7	·	3.2	·	·	·	·	·	·	10.6	7.3	3.1	17.4	3.2	2.5	6.5	12.7	1.7	·	·	16.0	7.1	34.0	155.3			18	16	7	·
		Marienstein	800	2.5	2.8	2.5	·	·	·	·	3.0	1.5	·	3.2	·	·	·	·	·	·	28.6	7.2	10.5	16.5	3.5	3.2	3.7	10.7	0.6	·	·	16.7	4.7	28.0	152.6	110	0	19	17	7	·
		Bad-Tölz (Realschul.)	690	2.6	3.8	1.7	·	·	·	·	1.5	0.7	·	2.5	·	·	·	·	·	·	28.7	3.3	4.4	17.0	5.7	5.2	2.7	12.7	2.3	·	·	15.3	2.7	22.5	133.2	87	-21	18	17	7	·
	Loisach	Griesen	822	4.1	9.2	0.0	·	1.2	·	9.7	5.3	1.4	·	2.4	·	·	·	·	·	·	4.3	5.5	5.4	11.9	0.2	9.3	0.8	8.6	1.0	·	·	15.5	1.5	22.7	127.5	104	+ 5	19	17	·	·
		~~Untergrainau~~ *	~~747~~	6.0	0.3	·	·	0.0	·	1.1	5.2	0.3	·	0.8	·	·	·	·	·	·	3.6	6.0	10.0	13.1	18.2	3.6	2.3	5.0	0.0	·	·	15.8	1.0	14.5	120.0	101	+1	17	14	·	·
		Zugspitze	2962	1.9	0.8	0.0	0.1	0.3	·	10.3	13.2	5.5	·	6.4	0.0	·	·	·	·	0.0	13.6	2.3	1.5	12.2	4.2	3.5	1.1	22.5	5.4	·	·	40.2	13.4	34.3	199.2	85	-35	20	17	20	31
		Raintalerhof	964	4.0	2.3	·	0.0	1.3	·	5.6	6.3	0.7	·	13.2	·	·	·	·	·	·	3.5	7.6	10.0	16.1	3.8	6.3	2.5	10.5	0.0	·	·	18.0	1.9	20.5	140.1	93	-2	18	17	2	·
		Kaltenbrunn	861	1.1	3.0	·	0.0	1.0	·	2.0	5.8	0.8	·	1.0	·	·	·	·	·	·	5.2	8.0	1.4	18.5	5.5	6.0	0.5	9.0	1.2	·	·	10.6	1.4	12.5	106.5	82	-24	19	17	·	·
		Partenkirchen (Gymn.)	717	3.1	2.5	·	·	0.1	·	2.2	5.6	1.5	·	2.3	·	·	·	·	·	·	4.2	5.6	3.1	23.0	1.6	10.5	0.0	1.5	1.6	·	·	15.5	1.5	15.4	108.8	89	-14	18	17	·	·
		Oberau	655	4.7	2.5	0.1	·	·	·	0.0	4.9	2.0	·	0.5	·	·	·	·	·	·	5.2	5.2	4.8	22.8	5.0	5.6	0.2	12.6	2.3	·	·	14.2	2.0	13.4	117.0	77	-33	18	15	·	·
		Eschenlohe	639	5.8	1.9	·	·	·	·	·	5.4	4.5	·	0.0	·	·	·	·	·	·	3.0	1.2	5.8	19.1	8.4	2.1	0.0	1.0	0.3	·	·	12.0	1.8	24.8	111.0	85	-20	15	14	·	·
		Murnau	696	5.6	3.5	·	·	·	·	0.2	5.3	1.6	·	0.1	·	·	·	·	·	·	3.8	6.0	10.2	20.1	1.1	4.3	0.3	8.1	1.1	·	·	6.1	1.3	25.5	113.4	78	-33	18	15	·	·

* Grainau 760

1938 **Tägliche Niederschlagshöhen in Millimetern, gemessen um 7 Uhr morgens** Mai

Flußgebiet		Ort	Seehöhe m	1	2	3	4	5	6	7	8	9	10	11	12	13	14	15	16	17	18	19	20	21	22	23	24	25	26	27	28	29	30	31	Monatssumme mm	% d. Norm.	Abweichung v. d. Norm	Zahl der Tage mit Niederschl. ≥0.1	≥1.0	Schnee ≥0.1	Gewitter
Isar	Loisach	Kochel	605	5.0	3.8	0.3		0.2			3.7	2.4		5.1							9.0	4.7	0.3	20.8	6.7	3.7	2.5	12.2	2.0			6.4	2.2	21.2	127.6	75	-41	19	17	1	
		Sindelsdorf	601	0.2	7.7	0.6					0.3	0.0		0.0							17.4	3.8	6.4	13.2	5.9	5.5	1.7	13.1	2.7			7.1	2.0	17.4	106.5	63	-22	16	13		
		Blomberghaus	1250	4.2	2.3	0.2					1.4	0.3	2.1								32.0	3.2	7.7	23.1	6.0	5.2	5.9	18.4	4.6	0.2		17.4	5.4	28.5	160.3	93	-23	19	15	2	5
		Königsdorf	626	3.5	2.7						1.9	0.1	0.0	0.1							17.8	2.8	5.2	18.1	7.6	7.2	0.3	10.4	2.2			11.4	2.9	16.0	96.3	78	-28	17	14		
		~~Wolfratshausen~~ ×	~~577~~	12.2	1.3						0.1	0.9									8.5	3.3	6.5	13.4	4.9	3.7	0.0	10.2	3.9			6.9	1.6	17.9	95.3	84	-18	15	13	1	
	Amper bis Loisach	~~Hohenschäftlarn~~ ××	~~670~~	4.3	1.2							1.3		1.9							9.8	1.9	6.3	19.1	4.0	4.7	0.3	14.4	0.5			10.0	1.5	12.7	93.9	84	-18	16	15		
		München-Sternwarte	529	1.3	4.7	0.1															21.7	3.4	3.9	20.7	2.9	6.7	0.4	12.7	0.1			8.9	3.4	14.6	104.9	106	+6	15	13	1	
		Otterfing	669	0.7	3.8						1.1	0.3									20.4	2.8	3.2	13.0	5.1	1.8	0.7	17.4	4.2			9.7	5.8	28.8	118.3	97	-3	16	13		
		Sauerlach	620	1.1	4.2						1.3	0.2									16.3	1.5	2.2	18.7	0.6	5.1	0.5	16.7	0.0			9.7	0.0	16.6	94.7	80	-23	14	11		
		Eglfing	537	1.0	3.8									0.0							24.1	1.4	3.8	15.2	3.0	3.2	0.2	12.9	0.2			10.3	1.5	14.3	94.2	95	-5	14	12		
		Welhenstephan (T. H.)	497	0.6	1.0		0.3														22.3	0.5	6.7	13.6	1.2	9.3	5.2	8.3	0.6			6.7	3.0	9.9	95.8	128	+27	15	11		
		Finsing	495	1.0	6.5	0.0								0.5							13.2	2.4	1.1	13.7	2.5	4.0	2.5	8.0	0.3			6.9	0.8	17.9	80.7	36	-3	15	12		
	Ammer	Linderhof	937	2.9	0.5			0.2			6.1	4.5	2.3								6.4	3.8	8.2	13.2	7.7	2.8	1.7	14.5	2.0			12.2	5.7	33.5	137.0	67	-33	18	16	2	5
		Kloster Ettal	878	2.7	0.9	0.2		0.0			3.7	4.6	0.0	0.7							4.2	6.2	5.2	22.3	4.3	5.9	0.2	10.0	1.7			17.5	3.3	24.8	118.4	76	-38	18	14	2	
		Unterammergau	830	3.1	0.6						3.8	4.3		0.3							4.8	2.3	4.5	19.7	0.4	17.5		10.0	3.1			19.7	4.2	30.1	127.8			16	13	2	
		Böbing	744	2.7	0.8					0.0	0.8	0.4							0.0		15.3	2.8	10.7	15.6	2.0	7.5	0.0	10.7	2.0		0.0	16.8	4.6	11.1	103.4	83	-13	15	12		
		Hohenpeissenberg	994	2.7	1.2	0.0	0.1	0.0			0.4	1.0							1.3		12.4	4.7	10.5	15.0	2.3	8.7		10.2	4.3			10.4	3.6	16.2	107.0	91	-11	17	15	2	
		Weilheim	566	2.8	0.0				0.4		0.9	1.2							0.3		6.2	1.9	10.2	12.6	4.2	5.5	1.0	11.2	0.3			4.8	2.9	14.2	87.2	84	-16	17	13		
		Zellsee	600	2.5	1.0						2.8	1.3							3.0		13.0	4.0	6.0	19.0	0.3	8.0		10.0	0.2			11.5	2.5	13.0	97.7	88	-13	16	14		
		Diessen	630	2.7	0.9						0.0	0.0							2.9		13.3	0.6	9.7	16.4	5.7	5.7		14.2	2.6			5.2	1.4	17.1	92.0	95	-5	14	12		
	Amper	Seefeld	565	2.3	2.1														0.0		12.2	1.2	5.7	18.2	4.2	5.1		9.4	1.1			4.3	1.1	9.9	76.0	65	-14	13	13	1	
		St. Ottilien	590	3.3	0.9														0.7		17.8	0.0	8.5	17.0	2.5	9.3		4.5	0.7			5.6	0.9	0.0	79.7	94	-7.5	12	10	1	
		Achselschwang	587	3.8	2.5							0.1							5.0		17.0	0.3	7.7	18.0	4.4	6.4		4.7	2.7			8.5	1.9	9.6	92.7	92	-8	15	13		
		Fürstenfeldbruck	522	2.2	2.2														0.0		20.2	0.0	6.4	13.4	(4.0)	9.5		7.3	2.5			3.5	0.4	0.5	80.2	89	-7.0	12	11		
		Haspelmoor	529	1.9	2.3														0.7		19.3	0.7	24.6	15.3	1.6	14.8	0.7	18.9	3.3			3.3	0.4	9.5	125.3			15	12		
		Seeshaupt	597	5.2	3.7						1.3	0.0		3.4							5.1	2.6	6.4	11.4	3.6	3.3	0.4	6.5	1.1			2.1	1.4	9.9	69.7	60	-46	15	15		
		Münsing	666	4.5	2.5						0.0	1.0		0.4							8.5	1.6	6.3	21.8	4.8	6.0		8.3	2.2			5.3	2.5	12.3	95.2	86	-16	15	14	1	
		Traubing	670	3.5	3.6						0.1	0.6									20.0	2.8	6.0	19.5	2.6	7.3		9.2	4.2			5.2	2.0	9.2	95.8	93	-7	15	13	1	
		Pasing	526	1.7	4.2																20.2	1.6	6.2	16.6	1.3	7.2	0.2	8.2	1.5			7.3	3.6	17.0	92.7	91	-9	14	13		
		Dachau	477	0.7	3.5																31.2	0.0	2.9	16.2	0.7	9.1	0.4	6.9	1.6			8.0	1.4	17.2	93.2	123	+17	13	10		
		München-Oberwiesenfeld	507	1.2	4.2						0.0	0.0		0.0							19.5	0.9	4.0	17.5	2.5	6.4	0.0	12.3	0.0			8.0	2.5	11.8	90.9	102	+2	12	11		
		Erdweg	475	0.0	5.3																19.4	0.0	11.6	11.2	1.9	18.7	0.4	7.1	0.0			6.2	12.6	8.4	110.5	158	+41	11	10		
		Nandlstadt	464	0.3	6.9		0.4					0.1									22.1	0.0	8.3	8.4	0.0	14.6	6.4	3.6	0.7			7.5	10.2	9.3	98.8	137	+27	14	10		
	Mdg. bis Amper	~~Erding~~ +	~~460~~	0.1	7.3		0.8							0.0							15.8	0.9	7.2	3.8	3.6	5.1	4.0	7.5	0.0			6.3	4.7	13.1	80.2			14	11		
		Moosburg	410	0.9	6.5		0.7					0.2		0.3							16.0	3.1	0.4	10.0	0.1	8.5	7.3	4.2	0.1			5.3	8.5	13.1	80.4	122	+14	11	10		
		Landshut (~~Bauamt~~)	398	7.2	5.2		1.1					0.0		0.0							15.3	1.8	0.2	11.4	1.0	7.1	2.1	5.3	2.4			5.5	7.1	10.1	78.0	115	+10	15	14		
		Dingelfing	360	0.0	7.0	0.0	6.7														19.2	0.7	1.6	9.1	1.1	6.0	0.3	2.3	0.3			8.3	7.7	11.0	87.3	123	+18	14	11		
		Landau a. Isar	339	0.1	4.5	0.4	7.3					0.1									18.3	0.4	5.1	0.7	1.7	6.1	0.0	2.9	0.3			8.4	6.3	12.7	83.9	127	+18	15	11		
Isar bis Inn	Vils bis Isar	Rohrstetten	450	0.2	3.0	2.3	6.1														22.0	2.1	1.8	10.1	6.1	8.4	0.4	0.4	0.5		0.2	9.3	16.2	30.2	119.8	143	+36	17	12		
		Osterhofen	310	0.2	0.4	0.3	3.0							0.2							15.0	2.6	0.3	5.6	0.4	9.5	0.1	2.8	0.0			3.4	3.3	8.3	62.0	93	-5	15	9		
		Schöllnach	370		1.8	2.4	14.8														22.0	1.1	0.0	7.5	1.9	12.1	1.1	2.8	0.4			14.6	5.4	16.1	104.0	126	+21	14	13		
	Vils	Ratzing b. Taufkirch. [a. V.]	464		4.0	0.0	7.4					0.2									13.4	1.0	0.1	3.5	1.7	4.6	2.8	7.9	3.5			7.1	2.6	11.6	75.4	103	+2	15	13		
		Vilsbiburg	449		11.0	1.2	3.2														14.5	1.3	1.5	8.3	1.3	6.5	0.5	4.5	0.0			5.8	5.1	17.2	87.9	115	+11	14	13		
		Oberhausen	400		5.7	0.0	6.4														14.7	0.5	5.4	7.2	2.2	4.5		3.2	0.7	1.3		7.2	0.7	14.0	73.8	100	0	14	11		
		Schönau i. Ndb.	435		5.2	0.7	9.4							3.3							18.4	1.6	0.0	8.3	1.3	8.2	0.2	3.0	0.5			6.2	5.5	16.2	88.0	111	+3	15	12		
		Haidenburg	350		7.9	3.3	17.5				0.0			3.8							17.5	(2.0)	0.0	4.5	3.0	4.0	0.5	3.0	0.3			7.8	3.7	13.4	77.8	123	+16	15	12		
		Schweicklberg	378		7.7	7.3	9.8					0.1		0.0							20.1	5.8	0.0	9.7	0.8	9.1	0.7	4.6	0.3			12.7	6.7	26.4	103.8	134	+28	15	11		

× Pupplinq 590 + Prombach 480

×× Ebenhausen 663

1938 **Tägliche Niederschlagshöhen in Millimetern, gemessen um 7 Uhr morgens** Mai

Flußgebiet		Ort	Seehöhe m	1	2	3	4	5	6	7	8	9	10	11	12	13	14	15	16	17	18	19	20	21	22	23	24	25	26	27	28	29	30	31	Monatssumme mm	Monatssumme % d. Norm.	Abweichung v. d. Norm.	Zahl der Tage mit Niederschl. ≥0.1	Zahl der Tage mit Niederschl. ≥1.0	Zahl der Tage mit ✳ ≥0.1	Zahl der Tage mit ⊠
Inn bis Isar	Ilz b. Vils	Ortenburg	348		1.8	6.7	3.2					0.0									17.0	5.4	-	6.5	0.6	6.7	0.0	4.8	0.0			37.2	4.2	15.1	99.3	73.5	-26	12	11		
		Ruderting	440		1.0	4.8	9.0														22.3	4.4	-	8.2	2.5	11.5	0.6	2.0	0.0			11.9	5.2	19.0	102.4	143	+30	13	12		
		Passau-Kachlet	305		0.6	4.4	8.8					0.1									16.9	3.6	0.0	3.3	0.1	7.5	1.4	7.0	2.7			12.5	5.6	23.1	92.8	116	+13	15	12		
	Ilz	Diensthütte bei Rachelsee	875	1.1	1.0	2.1	5.3					0.2									24.3	9.7		13.6	1.1	16.5	-	4.8	1.0			15.2	16.0	27.1	138.7	107	+10	15	14		
		Kirchdorf	690	0.8	0.3	1.8	3.2					0.0									11.8	2.1	0.4	7.5	1.2	13.1	0.2	1.2	0.3			16.0	10.0	27.5	104.6	119	+11	16	11		
		Klingenbrunn	820	0.7	1.8	10.8	2.4					1.3									21.4	1.2	0.0	8.9	1.1	11.3	-	2.4	1.1			15.8	10.8	20.5	112.1	111	+16	15	14		
		Schönberg	564	0.5	0.4	3.9	1.2					2.1									20.1	4.1	-	4.3	0.1	2.3.2	0.8	0.1	0.0			15.5	8.4	35.5	137.9	155	+47	15	10		
		~~Waldhäuser~~ ×	~~1000~~	0.8	2.5	5.3	4.1					0.5									20.6	2.9	-	9.1	0.8	22.3	0.0	2.9	0.3			11.5	12.1	31.0	128.0			15	11		
		St. Oswald	880																																					
		Finsterau (Post)	1000	(1.0)	0.2	6.0	2.0					0.0									23.0	4.9	-	9.3	2.4	22.0	4.1	4.0	-			4.0	13.1	29.5	137.5	124	+26	14	13		
		~~Linden~~ ××	~~670~~	0.8	1.2	6.9	2.6					1.0									28.7	5.6	0.1	10.2	1.2	14.5	0.3	0.3	0.2			15.5	11.5	44.3	176.7			17	12		
		Mauth	820	0.8	(2.0)	5.4	0.4					1.3									20.1	6.9	0.2	8.1	2.3	30.7	0.0	0.8	-			9.1	16.5	37.6	136.2	138	+37	15	11		
		Duschlberg	900	0.7	0.9	6.2	8.8					4.8									27.2	9.1	0.0	10.9	2.0	34.2	0.1	1.9	0.5			18.3	10.9	34.0	164.8	156	+61	16	12		
		Röhrnbach	430	0.3	2.8	5.4	1.2					0.8									20.0	7.3	0.0	10.1	2.5	27.1	2.2	7.0	2.8			11.5	14.8	32.1	142.9	117	+62	16	14		
		Kringell	460	0.0	5.7	6.3	2.3					0.0									22.2	4.2	0.0	2.5	3.1	13.1	4.5	0.0	1.4			12.2	5.3	18.5	109.9	149	+36	13	13		
		Roitham	500	0.0	0.6	4.5	11.5														23.2	8.4	0.0	7.0	3.1	15.2	7.4	0.3	0.0			30.1	6.1	20.8	134.7	153	+47	13	11		
Inn	Inn	Schwarzenkopfhütte	1340	2.3	4.0	3.2	0.3				4.8	1.0		1.1							8.6	2.2	5.2	8.6	0.8	1.2	12.1	11.1	1.1			16.4	5.1	43.5	114.4			19	18	5	12
		Valepp	885	1.2	3.0	2.1	-				5.8	2.0		3.4							9.6	1.1	1.1	10.0	1.8	1.5	8.3	18.5	2.1			13.5	4.5	31.1	139.6	89	-11	18	18	1	9
		Brünnsteinhaus	1360	1.4	3.1	2.3	-	0.2			4.4	1.2		3.1							8.1	6.9	1.2	9.6	1.9	11	13.5	16.1	1.3			11.1	5.9	24.4	126.4			19	18	6	14
		~~Niederaudorf~~ +	~~485~~	4.5	5.3	1.0					4.0	3.0		4.3							1.9	6.5	5.9	2.1	6.9	3.8	12.0	14.1				6.1	1.5	19.0	123.8	95	-6	11	11		
		Törwang	700	2.6	3.2	0.1					0.6	-		4.6	0.3						11.2	6.2	0.0	10.2	5.6	3.3	20.1	11.1				10.2	1.3	14.1	128.1	89	-15	16	13		
		Degerndorf	470	1.8	3.2	3.0					1.0	0.4		1.4							1.0	5.1	-	10.2	10.8	0.1	11.1	1.1	0.2			12.5	4.4	22.1	111.1	101	+1	11	14		
		~~Endorf~~ ++	~~529~~	1.5	3.1	0.0					0.5	0.1		0.5							20.1	6.6		13.6	4.4	4.3	11.8	15.1	1.0			10.3	1.4	11.3	132.5			16	13		
	Mangfall	Stuben	874	2.2	1.4	3.4					1.1	2.0		4.0							16.0	6.2	0.1	21.4	1.0	0.8	12.2	13.0	4.1			15.1	4.1	21.4	149.5	88	-21	18	16	2	5
		Dorf Kreuth	790	4.1	1.1	2.5				0.1	4.1	2.4		3.4							13.6	4.8	-	15.6	1.8	1.3	1.8	14.0	2.4			18.0	4.1	32.2	145.2	95	-8	18	11		
		Bauer in der Au	905	2.0	3.1	2.6					3.6	1.0		2.5							22.1	1.3	1.0	13.0	5.6	2.5	1.4	23.1	1.5			13.0	6.8	22.0	140.5	82	-30	18	18	2	
		Tegernsee	727	1.4	2.9	3.2					2.1	0.0		2.3							13.1	6.5	2.2	10.0	8.8	1.0	4.6	11.2	(1.0)			14.9	4.9	32.1	122.9	83	-15	11	11		
		Reisach	637	1.2	3.1	1.1		0.0			1.0	0.4	0.0	1.2	0.0						16.3	4.5	0.4	16.5	5.4	3.3	1.4	8.4	1.5		0.0	9.2	5.4	25.4	105.1	86	-11	18	16		
		Miesbach	760	(1.0)	3.4	1.9					0.0	0.4		3.9							10.4	4.8	3.5	11.5	8.2	(2.0)	2.0	5.3	1.8		-	10.1	4.0	25.9	100.1	11	-30	11	16		
		Taubenberg	880	2.1	2.5	1.0					0.2	0.0		2.0							22.6	6.2	2.6	16.2	1.0	2.6	1.4	8.5	2.4			9.0	6.2	24.0	111.1	90	-14	11	16	1	1
		Neuhelfendorf	629	0.5	3.0	0.0					0.2	0.5		2.1							21.2	3.3	0.6	16.1	3.1	2.1	2.0	15.0	1.3			9.0	1.5	24.5	101.9	90	-12	11	13		
		Bäckeralpe	850	1.0	3.4	2.1					4.1	0.5		3.1							1.1	5.8	0.0	13.9	1.0	1.5	6.0	10.3	0.0			11.8	4.3	28.6	111.8	13	-44	16	15	2	
		Bayrischzell	800	1.5	5.3	1.1					3.9	1.1		8.0	0.5						(10.0)	5.0	0.0	13.2	1.0	2.1	15.2	1.5	0.2			13.1	5.0	35.4	136.1	91	-14	11	16		
		Wendelsteinhaus	1728	4.9	3.5	4.1		0.3			0.1	1.2		14.5							1.6	5.1	0.9	15.1	10.0	1.6	3.2.4	12.6	1.9			11.3	6.1	40.6	181.1	84	-35	19	16	16	2.5
		Neuhaus b. Schliersee	792	2.0	3.2	2.3					2.1	0.5		0.5							16.9	3.1	0.0	13.1	8.0	1.4	6.1	9.3	0.5			13.0	5.9	15.2	111.1	12	-43	11	14		
		Sandbichl-Winkl	782	2.0	2.8	1.6				0.1	1.1	0.1		3.2							14.1	2.0	-	13.1	5.1	4.0	1.0	1.3	0.9			14.3	10.1	22.2	113.4	83	-24	18	15	1	
		Groß Seeham	652	1.2	2.6	0.3					0.1	0.5		3.4							11.1	4.5	-	14.3	1.0	1.6	1.8	11.3	2.0			9.2	3.1	31.0	101.1	91	-4	11	14		
		Irschenberg	733	0.8	3.1	0.5					0.0	0.2		(2.0)							8.3	4.4	0.2	13.5	6.0	4.2	6.1	8.3	1.2	0.0		10.5	4.8	26.6	101.1	90	-11	11	13		
		Rosenheim	446	1.1	8.0	0.2					1.2	0.5									13.4	2.0	0.0	10.4	5.4	2.0	11.1	13.6	-			11.1	1.2	19.5	103.3	83	-13	15	13		
	Alz bis Mangfall	Ebersberg	528	0.6	4.2	-	0.0					0.0		0.5							11.1	2.0	0.2	12.3	3.2	2.3	3.6	13.4	-			10.0	2.2	20.3	92.5	91	-3	14	11		
		Ostermünchen	505	0.1	4.0	0.0						0.5									12.4	3.2	0.0	9.8	4.0	2.3	3.1	9.3	0.0			10.1	0.5	18.2	84.1			13	10		
		~~Attl~~ *	~~475~~	0.2	3.3	-	0.1				2.0	2.1		0.4							23.4	2.5	0.0	11.1	2.5	1.8	8.9	11.4	0.2			11.0	2.3	23.8	102.8			16	11		
		Haag i. Obb.	564	-	2.0	-	1.9														13.4	0.2	0.6	9.0	2.5	0.0	9.0	7.8	3.5			9.5	5.0	25.1	95.5	109	+8	13	11		
		Schnaitsee	600	0.4	6.1	3.2	1.4					2.1									24.6	3.2	1.2	12.4	2.4	1.4	11.3	14.2	3.2			11.1	4.2	20.4	123.5	102	+3	11	16		
		Mühldorf	382	-	3.5	-	4.5														21.0	2.1	0.0	8.8	2.0	2.1	2.2	8.6	1.5			11.6	4.8	16.9	96.4	114	+12	13	13		
		Isen	500	0.0	6.8	-	1.5														12.1	4.2	2.0	10.0	1.2	3.1	12.4	9.3	2.3			9.8	2.1	21.4	105.2	135	+21	14	14		
		Dorfen	460	-	4.6	-	1.3					0.0									12.1	0.4	0.4	12.0	1.1	2.3	6.3	8.2	3.3			9.8	3.5	14.8	87.4	102	+1	14	12		

× Altschönau 111 + Oberaudorf * Gabersee 500
×× Kreuzberg E.W. 870 ++ Riedering 493

1938 **Tägliche Niederschlagshöhen in Millimetern, gemessen um 7 Uhr morgens** Mai

Flußgebiet		Ort	Seehöhe m	1	2	3	4	5	6	7	8	9	10	11	12	13	14	15	16	17	18	19	20	21	22	23	24	25	26	27	28	29	30	31	Monatssumme mm	% d. Norm.	Abweichung v. d. Norm.	Zahl der Tage mit Niederschl. ≧0.1	≧1.0	✳ ≧0.1	☒
Inn	Alz	Seegatterl	715	42	03	07	·	·	·	04	27	01	·	55	·	·	·	·	·	·	142	35	·	140	82	04	268	265	17	·	·	180	42	168	1485			18	13	·	·
		Reit i. W.	695	13	02	00	·	·	·	02	08	03	00	38	00	·	·	·	·	·	135	17	·	122	75	02	247	156	05	·	·	137	40	146	1148	83	-24	17	17	·	·
		Schleching	570	14	·	03	·	·	·	·	10	03	·	30	·	·	·	·	·	·	95	35	·	110	30	10	150	150	16	·	·	120	110	240	1178	76	-39	15	14	·	·
		Hochgernhaus[335]	~~1565~~	14	·	02	·	03	·	·	·	02	·	30	·	·	·	·	·	·	204	28	·	105	93	13	391	341	10	·	·	118	42	326	1624			16	13	11	31
		Staudach	540	14	00	05	02	·	·	·	05	08	·	00	·	·	·	·	·	·	127	57	·	44	76	25	175	237	02	·	·	76	27	378	1179	86	-19	16	11	1	·
		Maria Eck	892	08	00	04	·	·	·	·	·	·	·	153	·	·	·	·	·	·	230	27	·	102	(80)	22	141	330	01	·	·	132	52	350	1553	119	+15	14	11	·	·
		Sachrang-Ort	740	17	40	06	·	·	·	·	30	05	·	82	·	·	·	·	·	·	253	77	·	128	77	14	273	180	11	·	·	201	47	172	1487	85	-25	17	15	·	·
		Grattenbach	700	(20)	(48)	·	·	·	·	·	04	05	·	152	·	·	·	·	·	·	292	271	·	152	80	04	347	274	07	03	·	285	50	145	2077	182	+4	17	12	·	·
		Prien a. Ch.-Stock	530	03	05	·	·	00	·	·	02	12	·	01	·	·	·	·	·	·	139	56	·	104	55	23	108	149	03	·	·	214	27	213	1124	120	+29	15	11	·	·
		Bernau	545	10	02	01	·	·	·	·	·	04	·	25	·	·	·	·	·	·	199	51	·	110	58	30	127	215	02	·	·	131	32	130	1402	111	+14	16	12	·	·
		Herrenchiemsee	539	12	02	01	·	·	·	·	03	·	01	05	·	·	·	·	·	·	160	58	07	12	51	24	81	201	01	·	·	152	43	230	1571	128	+33	18	11	·	·
		Seebruck	528	01	51	·	03	·	·	·	00	01	·	06	·	·	·	·	·	·	215	50	·	69	57	22	86	101	01	·	·	18	15	265	1033	87	-15	16	11	·	·
		Ruhpolding	664	(31)	(10)	·	00	·	·	·	·	00	·	(30)	·	·	·	·	·	·	127	18	·	38	15	11	134	315	10	·	·	113	44	324	1409	31	-14	14	14	·	·
		Inzell	695	35	10	00	02	·	·	·	01	02	·	18	·	·	·	·	·	·	213	27	·	37	32	13	80	248	14	·	·	123	36	261	1213	79	-37	17	14	·	·
		Traunstein (Realsch.)	597	11	58	·	01	·	·	·	·	09	·	09	·	·	·	·	·	·	241	34	·	87	14	16	88	169	11	·	·	100	48	251	1220	87	-13	16	13	·	·
		Trostberg	491	01	12	·	11	·	·	·	·	05	·	00	·	·	·	·	·	·	160	51	00	11	47	28	67	181	101	·	·	50	16	233	1116	104	+5	15	13	·	·
		~~Garching a. Alz~~	~~450~~	03	07	00	22	·	·	·	·	05	·		·	·	·	·	·	·	185	31	00	19	23	13	42	83	13	·	·	13	18	212	935	100	0	15	12	·	·
	Salzach	Hintersee	805	16	04	09	00	09	·	08	11	15	·	11	·	·	·	·	·	·	65	54	·	84	113	22	137	212	21	·	·	237	43	342	1486	102	+3	19	15	·	·
		~~Wimbachgrieshütte~~	~~1330~~	39	123	09	24	·	·	04	12	00	·	124	·	·	·	·	·	·	19	165	·	100	55	104	50	180	24	·	·	127	184	500	2403			18	15	2	1
		Zipfhäusl	996	24	05	10	·	11	·	00	14	06	·	16	·	·	·	·	·	·	88	55	·	117	113	16	117	264	21	·	·	129	43	262	1387	88	-18	18	16	2	·
		Loipl-Rothenleben	830	16	11	01	00	·	·	00	11	12	·	10	·	·	·	·	·	·	14	62	·	132	84	25	92	127	35	·	·	168	10	139	1573	102	+2	17	16	·	·
		Berchtesgaden	600	19	02	01	04	04	·	05	10	14	·	00	·	·	·	·	·	·	82	45	·	57	111	03	150	253	30	·	·	83	31	243	1115.3	88	-17	19	13	·	·
		Königssee	605	11	01	16	00	01	·	02	10	15	·	00	·	·	·	·	·	·	111	62	·	284	12.5	30	125	237	30	·	·	150	57	266	1600			18	15	·	·
		Schellenberg	540	11	05	02	00	·	·	03	02	00	·	·	·	·	·	·	·	·	89	52	·	105	100	00	167	233	40	·	·	149	45	35.5	1435	94	-9	15	11	·	·
	Salzach, Saalach	Falleck	1150	16	05	01	02	00	00	21	20	23	13	00	·	·	·	·	·	·	82	14	·	133	102	04	165	215	41	·	·	181	27	227	1140.3	86	-24	13	15	3	·
		Traunsteinerhütte	1580	11	05	03	00	·	·	02	00	03	68	·	·	·	·	·	·	·	203	45	14	105	102	00	202	305	(50)	·	·	160	111	273	1727			15	13	3	28
		Weißbach	611	15	06	·	01	·	·	·	04	04	00	16	·	·	·	·	·	·	15	24	·	13	90	13	130	309	23	·	·	119	16	271	1783	13	-31	17	13	·	·
		Schwarzbachwacht	868	24	05	·	03	·	·	·	02	18	·	102	·	·	·	·	·	·	147	33	·	112	91	20	137	384	(30)	·	·	113	69	180	1570	93	-7	14	14	·	·
		Jettenberg	510	13	03	00	00	·	·	·	06	07	·	14	·	·	·	·	·	·	133	25	·	110	104	03	100	153	40	·	·	143	45	228	1133	15	-38	16	12	·	·
		Predigtstuhl	1575	22	44	03	05	09	·	·	07	05	·	30	·	·	·	·	·	·	146	45	·	125	94	08	100	242	49	·	·	122	54	255	1369			19	13	7	26
		Bad Reichenhall	465	11	28	·	02	04	·	·	02	13	·	09	·	·	·	·	·	·	123	28	·	80	80	06	102	228	18	·	·	156	56	235	1117.3	91	-12	18	13	·	·
		Hallthurm	693	15	08	11	12	·	·	·	03	02	·	·	·	·	·	·	·	·	153	24	·	31	161	13	161	164	18	·	·	136	86	238	1294	88	-18	17	13	·	·
	Salzach	~~Freilassing~~	~~428~~	12	13	02	03	·	·	·	·	·	·	·	·	·	·	·	·	·	192	23	·	31	93	12	82	115	00	·	·	12	15	268	946	83	-13	14	12	·	·
		Oberteisendorf	522	10	28	·	05	02	·	·	·	05	·	11	·	·	·	·	·	·	161	16	·	33	65	31	83	137	05	·	·	112	47	280	1023	13	-28	17	12	·	·
		Laufen	400	08	03	·	03	·	·	·	·	03	·	00	·	·	·	·	·	·	218	03	·	11	34	27	18	18	80	·	·	21	11	313	960	87	-16	14	10	·	·
		Waging	465																																					
		Burghausen	400	04	12	01	12	·	·	·	00	02	·	00	·	·	·	·	·	·	134	23	00	17	13	10	37	101	11	·	·	105	63	215	1017.2	111	+10	16	12	·	·
	Inn	Simbach a. I.	340	·	13	03	30	·	·	·	·	·	·	·	·	·	·	·	·	·	205	33	00	13	30	29	03	64	05	·	·	63	48	200	925	104	+4	14	11	·	·
		Würding	321	·	16	35	19	·	·	·	·	·	·	·	·	·	·	·	·	·	182	43	·	24	14	52	04	89	02	·	·	16	44	197	1057	113	+17	14	11	·	·
	Rott	Oberbergkirchen	490	·	120	00	39	·	·	·	·	·	·	·	·	·	·	·	·	·	167	10	·	35	13	35	15	15	42	·	·	63	24	153	857	113	+10	13	13	·	·
		Gangkofen	440	·	13	00	61	·	·	·	·	00	·	·	·	·	·	·	·	·	181	15	01	11	16	57	02	28	00	·	·	55	56	135	803	107	+6	14	11	·	·
		Eggenfelden	417	·	56	16	34	·	·	·	·	·	·	·	·	·	·	·	·	·	200	08	·	54	11	67	03	54	00	·	·	18	34	183	880	93	-7	13	11	·	·
		Wurmannsquick	509	·	32	01	80	·	·	·	·	01	·	03	·	·	·	·	·	·	203	22	00	50	12	46	06	58	03	·	·	12	11	185	801	100	0	15	11	·	·
		Pfarrkirchen	381	·	45	01	88	·	·	·	·	·	·	23	·	·	·	·	·	·	183	25	00	12	03	61	01	20	03	·	·	14	52	166	835	114	+11	15	11	·	·
Donau	Donau	Oberfrauenwald	800	01	08	43	11	·	·	·	·	·	·	·	·	·	·	·	·	·	256	14	·	24	11	157	43	21	00	·	00	137	100	221	1137	142	+35	14	12	·	·
		Obernzell	290	00	24	54	102	·	·	·	·	·	·	·	·	·	·	·	·	·	202	18	·	17	00	13	02	36	10	·	·	231	48	234	1135	123	+25	13	12	·	·
		Wegscheid	721	10	15	69	86	·	·	·	·	12	·	·	·	·	·	·	·	·	120	123	·	53	03	136	04	13	04	·	·	153	95	242	1208	118	+13	16	13	·	·

× Engelsberg 517 + Ainring 430
×× Wimbachschloß 340

Tägliche Niederschlagshöhen in Millimetern, gemessen um 7 Uhr morgens

Mai

R. f. W. Deutsch. Meteorol. Jahrb. 1938. III.

Flußgebiet		Ort	Seehöhe m	1	2	3	4	5	6	7	8	9	10	11	12	13	14	15	16	17	18	19	20	21	22	23	24	25	26	27	28	29	30	31	Monatssumme mm	% d. Norm.	Abweichung v. d. Norm.	Zahl der Tage mit Niederschl. ≥0.1	≥1.0	☼ ≥0.1	☒
Elbe																																									
Moldau	Latnitz	Weitra	599	4.0	·	19.6	5.6	·	·	·	·	·	·	·	·	·	·	·	·	·	·	3.6	·	2.2	·	11.1	4.9	5.6	·	·	·	1.7	·	10.2	68.5			10	10	·	·
		Gmünd	490	·	·	1.3	1.2	·	·	·	·	·	·	·	·	·	·	·	·	·	·	4.0	·	·	·	11.5	2.5	3.2	·	·	·	1.7	·	10.9	42.3			8	8	·	·
		Heidenreichstein	560	2.5	·	14.5	0.8	·	·	·	·	·	·	·	·	·	·	·	·	·	·	4.7	·	4.3	0.3	11.7	4.2	3.2	·	·	·	2.1	0.2	0.7	48.6			12	8	·	·
		Litschau	530	·	·	11.5	·	·	·	·	·	·	·	·	·	·	·	·	·	·	4.0	3.0	3.0	3.0	1.0	3.2	3.0	2.0	·	·	·	5.0	1.2	6.2	46.1	63	-27	13	13	·	·
Rhein																																								
Ill	Mündung bis Quelle	Vermunt	1750	6.6	2.4	1.9	0.4	4.7	·	·	6.3	0.9	·	0.1	·	·	·	·	·	·	2.2	2.4	10.5	34.1	5.2	2.8	·	12.4	2.5	·	·	18.9	2.0	24.7	147.0			19	16	13	31
		Gaschurn	964	·	2.4	·	·	·	·	·	2.7	1.2	·	·	·	·	·	·	·	·	0.8	1.6	7.8	26.3	3.2	4.0	·	8.8	·	·	·	16.0	0.4	13.0	93.8	112	+10	13	11	4	2
		Gargellen	1580	5.9	4.0	·	·	0.7	·	·	8.8	·	·	·	·	·	·	·	·	·	4.1	2.6	5.2	29.0	5.9	3.5	·	11.2	3.7	·	·	13.8	1.1	17.2	122.1	120	+20	16	14	10	11
		Silbertal	889	6.0	1.4	·	·	0.8	·	·	5.4	·	·	·	·	·	·	·	·	·	6.5	1.6	12.2	23.8	7.6	·	·	12.7	1.6	·	·	17.5	0.5	14.6	112.2	106	+6	14	12	2	·
		Tschagguns	684	5.5	2.4	·	·	0.1	·	·	5.4	1.6	·	·	·	·	·	·	·	·	4.5	2.5	6.5	23.5	1.0	6.2	·	10.1	0.8	·	·	16.1	·	11.6	93.0	104	+4	15	13	3	·
		Langen a. Arlberg	1220	8.3	7.9	·	·	·	·	·	·	·	7.3	·	·	·	·	·	·	·	9.1	2.3	9.4	28.0	4.0	0.5	3.2	8.5	11.5	·	·	21.2	2.5	23.2	147.5	103	+4	15	14	5	9
		Bludenz (Bürs)	590	3.0	2.9	·	·	·	·	·	2.1	0.2	·	·	·	·	·	·	·	·	6.8	0.4	14.2	24.2	1.6	3.2	·	15.6	1.1	·	·	13.9	·	18.0	107.2	107	+1	14	12	·	·
		Lünersee	1969	3.6	2.6	·	·	1.3	·	·	4.4	0.3	·	0.3	·	·	·	·	·	·	14.5	1.9	10.1	13.8	1.9	8.5	·	11.1	2.2	·	·	16.2	1.9	29.1	125.5			17	15	16	31
		Fontanella	1100	3.8	2.6	·	·	·	·	·	6.0	·	·	·	·	·	·	·	·	·	6.5	2.0	10.1	12.8	1.5	·	·	·	·	·	·	25.5	2.2	28.0	107.1			13	13	5	4
		Thüringen	550	3.6	2.5	·	·	0.8	·	·	5.2	0.1	·	·	·	·	·	·	·	·	5.2	2.2	10.1	16.7	1.6	5.1	0.1	16.0	2.3	·	·	12.8	0.1	15.4	100.4	105	+4	17	13	·	·
		Feldkirch	479	8.0	4.7	·	0.0	0.0	·	0.0	2.6	0.0	·	0.0	·	·	·	·	·	·	3.9	0.6	13.5	25.7	·	7.1	0.0	12.0	2.6	·	·	11.6	1.8	8.3	102.4	102	+2	13	12	1	·
Rhein	Rhein	Meiningen	410	5.1	1.6	·	·	2.0	·	·	4.0	0.5	·	·	·	·	·	·	·	·	5.0	·	12.5	20.3	6.5	·	·	15.2	5.0	·	·	11.8	2.0	19.5	111.6	116	+16	14	13	·	·
		Laterns	912	1.5	1.4	·	·	2.5	·	·	2.8	·	·	4.3	·	·	·	·	·	·	5.6	8.7	·	12.8	15.9	1.4	·	16.1	4.5	·	·	10.2	3.2	10.3	107.8	77	-32	15	15	6	2
		Mäder	416	5.7	1.1	·	·	0.3	·	·	1.0	0.3	·	·	·	·	·	·	·	·	2.2	0.1	13.8	24.3	0.5	6.5	0.3	26.1	3.2	·	·	8.0	2.2	16.1	118.3	118	+18	17	12	·	·
Bodensee	Bodensee	Hohenems	430	6.2	2.6	·	0.5	0.8	·	·	2.6	0.8	·	·	·	·	·	·	·	·	8.0	1.0	21.8	33.4	1.0	1.4	·	26.4	4.9	·	·	11.3	4.4	11.2	144.3	122	+26	17	14	·	·
		Gütle	520	8.5	5.2	·	0.5	1.6	·	·	1.1	1.3	·	0.1	·	·	·	·	·	·	11.2	0.8	40.1	34.8	0.6	1.5	0.2	33.4	1.4	·	·	16.6	1.5	3.9	183.5	111	+13	19	14	·	·
		Bildstein	650	10.1	5.6	·	·	0.9	·	·	·	·	·	·	·	·	·	·	·	·	13.4	·	11.3	21.2	·	16.4	4.8	23.3	11.9	·	·	13.1	8.1	12.3	153.6	112	+11	13	12	3	·
	Bregenzer Ache	Schröcken	1260	4.0	1.4	·	·	4.0	·	·	8.0	1.5	0.4	3.2	·	·	·	·	·	·	8.0	2.5	6.0	18.0	1.1	1.6	·	15.4	5.0	·	·	11.0	5.0	19.0	150.1	109	+10	18	11	8	18
		Au	800	0.1	4.5	·	0.3	2.3	·	·	5.1	0.5	·	0.1	·	·	·	·	·	·	11.3	1.1	10.0	24.1	0.2	8.8	0.1	15.0	8.2	·	·	10.9	5.9	34.1	145.0	104	+6	19	13	5	·
		Damüls	1428	5.5	2.0	·	0.3	2.4	·	·	3.2	0.1	·	·	·	·	·	·	·	·	3.4	1.4	3.2	20.3	0.5	2.1	·	11.5	3.0	·	·	20.8	3.6	13.0	150.3	111	+15	11	14	8	·
		Bizau	700	5.5	1.2	·	0.1	1.3	·	·	3.2	·	·	·	·	·	·	·	·	·	12.5	0.6	18.8	25.5	0.6	1.3	0.3	21.5	2.0	·	·	13.3	4.5	10.8	115.6	132	+43	11	13	2	1
		Andelsbuch	601	5.5	2.5	·	·	·	·	·	2.5	·	·	·	·	·	·	·	·	·	11.3	1.3	8.0	13.5	2.0	3.3	·	25.5	2.3	·	·	15.0	2.5	13.8	141.0			14	14	·	·
		Sibratsgfäll	931	8.1	3.0	·	·	2.2	·	·	2.8	3.1	·	·	·	·	·	·	·	·	22.0	0.8	11.6	21.3	1.1	10.2	0.5	36.3	2.9	·	·	19.2	10.3	40.4	207.8	154	+73	11	15	3	3
		Sulzberg	1007	6.3	·	2.2	·	·	·	·	·	·	·	·	·	·	·	·	·	·	13.0	·	24.2	20.4	2.0	3.0	·	21.3	1.0	·	·	11.5	13.8	22.4	153.1	105	+7	12	12	3	·
	B.	Bregenz	412	8.2	1.1	·	1.2	·	1.0	·	1.4	·	·	..	·	·	·	·	·	·	16.0	·	22.0	25.2	5.5	3.5	1.1	35.0	3.8	·	·	10.5	8.0	14.5	158.6	133	+40	16	16	·	·
Donau																																								
Donau oberhalb des Inn	L.	Mittelberg	1270	3.1	2.1	·	·	3.4	·	·	12.3	2.2	·	1.1	·	·	·	·	·	·	6.1	1.3	9.1	23.4	2.2	8.5	·	19.6	1.3	·	·	22.3	8.5	45.2	172.3	124	+38	16	16	4	9
	Lech	Zürs	1720	3.0	2.2	·	·	0.1	·	·	6.2	0.1	·	1.0	·	·	·	·	·	·	9.5	2.4	4.0	16.3	0.4	3.1	3.5	10.2	2.5	·	·	18.6	2.5	31.0	123.1	121	+21	18	15	11	25
		Lech	1454	1.6	1.1	·	·	·	·	·	6.2	1.0	·	·	·	·	·	·	·	·	1.6	1.3	4.3	10.2	1.6	1.0	·	11.1	0.4	·	·	11.3	2.2	18.0	94.3	102	+2	15	14	6	16
		Holzgau	1103	1.8	3.1	·	·	1.3	·	0.2	8.1	0.1	·	1.3	·	·	·	·	·	·	3.4	3.3	4.1	13.3	0.3	3.3	·	9.3	4.2	·	·	13.3	0.3	18.3	94.8	110	+3	18	14	3	1
		Gramais	1318	0.1	1.0	·	·	·	·	·	8.3	1.8	·	·	·	·	·	·	·	·	3.0	5.5	5.0	14.3	4.1	2.0	·	6.3	1.1	·	·	13.1	26.3	4.0	115.1			14	13	5	1
		Hinterhornbach	1101	1.4	3.2	·	·	2.5	·	5.5	3.8	2.0	·	1.3	·	·	·	·	·	·	2.0	5.8	4.0	3.2	3.3	6.5	0.5	11.1	3.1	·	·	18.4	1.8	3.2	130.6			19	18	3	·
		Namlos	1263	2.3	4.1	·	·	0.6	·	8.3	1.0	1.2	·	5.5	·	·	·	·	·	·	3.1	2.8	·	14.3	·	11.2	1.3	3.2	·	·	10.4	1.0	2.1	114.4	105	+5	16	15	5	·
		Forchach	905	0.1	6.1	·	·	·	·	5.3	6.3	0.4	·	2.1	·	·	·	·	·	·	2.3	3.5	10.6	14.0	1.2	2.5	·	8.1	2.1	·	·	18.8	1.8	30.6	119.0	118	+18	11	15	3	1
		Höfen	869	·	3.0	·	·	·	·	·	1.5	2.1	·	4.6	·	·	·	·	·	·	5.6	2.5	1.8	13.3	·	3.5	1.3	3.5	·	·	·	21.0	2.4	31.3	133.4	125	+25	14	14	1	1
		Berwang	1336	·	4.8	·	·	·	·	·	·	·	·	8.6	·	·	·	·	·	·	1.4	10.2	·	8.6	4.4	3.2	·	·	1.2	·	·	12.8	10.6	4.2	82.2	64	-41	11	11	·	·
		Plansee	976	3.8	6.3	·	·	1.0	·	6.0	1.0	2.5	·	4.5	·	·	·	·	·	·	1.0	4.0	10.5	11.2	6.0	4.1	4.1	18.2	·	·	·	11.0	4.5	25.2	143.5			19	13	3	·
		Tannheim	1094	3.4	3.6	·	·	3.0	·	·	11.3	2.8	·	6.1	·	·	·	·	·	·	6.8	·	·	2.6	11.1	8.1	0.4	3.8	·	·	·	11.8	1.8	43.3	145.1	114	+18	15	14	3	2
	L.	Scharnitz	963	2.3	3.2	·	·	·	·	·	6.4	·	·	30.2	·	·	·	·	·	·	·	25.6	·	12.2	1.4	3.5	6.4	1.8	4.2	·	·	13.1	·	11.3	129.8	114	+16	13	13	·	·

1938 **Tägliche Niederschlagshöhen in Millimetern, gemessen um 7 Uhr morgens** Mai

Fluß-gebiet		Ort	See-höhe m	1	2	3	4	5	6	7	8	9	10	11	12	13	14	15	16	17	18	19	20	21	22	23	24	25	26	27	28	29	30	31	Monatssumme mm	% d. Norm.	Abweichung v. d. Norm.	Zahl der Tage mit Niederschl. ≥0.1	≥1.0	≥0.1	☒
Donau o. d. Inn	Isar	Seefeld	1176	·	·	·	·	·	·	·	5.7		·	·	·	·	·	·	·	·	5.7	3.6	·	0.8	0.4	·	6.8	3.6	·	·	·	1.4	1.8	0.4	30.2	28	-78	10	7	1	·
		Oberleutasch	1126	·	4.2	·	·	2.0	·	3.1	2.6	0.3	·	11.4	·	·	·	·	·	·	6.4	12.2	0.3	19.2	3.5	3.2	1.4	6.5	2.0	·	·	10.4	0.7	11.3	100.7	114	+13	19	14	2	3
		Hinterriß	930	·	·	·	·	·	·	·	·	6.9	·	·	·	·	·	·	·	·	7.1	10.0	4.0	·	4.6	5.2	12.1	4.8	·	·	·	15.5	0.3	13.6	84.7	61	-53	11	10	·	2
		Pertisau	950	0.3	4.8	0.2	·	·	·	5.5	8.3	2.2	·	2.7	·	·	·	·	·	·	5.3	0.7	0.6	7.9	9.5	0.5	4.4	8.3	·	·	·	13.0	1.1	8.8	84.7	67	-47	18	13	·	·
		Achenkirch	922	6.2	7.2	2.4	6.3	·	·	0.6	·	11.1	·	·	6.6	·	·	·	·	·	·	10.4	·	5.0	6.5	8.7	·	8.7	9.4	·	·	4.4	12.4	10.0	111.9	106	+ 6	16	15	·	·
		Ehrwald	993	3.6	6.3	·	·	1.2	·	4.6	2.8	7.2	·	6.3	·	·	·	·	·	·	8.5	3.2	1.4	25.8	13.2	4.5	2.6	5.8	0.6	·	·	8.5	3.4	11.0	121.1	119	+20	19	18	1	·
Inn	Sanna bis Grenze	Nauders	1362	1.2	1.1	·	·	·	·	·	0.5	·	·	·	·	·	·	·	·	·	1.2	·	·	10.6	4.5	2.5	·	·	·	·	·	10.4	·	1.2	34.2	73	-13	9	8	4	·
		Spiß	1628	2.3	1.0	0.2	·	0.2	0.1	·	2.0	0.3	·	0.5	·	·	·	·	·	·	6.4	1.0	3.2	9.8	7.3	3.5	·	2.5	·	·	·	8.1	0.7	4.9	54.0	83	-11	18	12	9	4
		Ried i. Oberinntal	877	·	·	·	·	·	·	·	8.6	·	·	·	·	·	·	·	·	·	·	·	·	9.4	1.8	5.4	·	·	·	·	·	10.6	·		35.8	75	-12	5	5	1	·
		Obladis	1386	2.1	0.6	1.1	·	·	·	·	4.3	1.2	·	0.9	·	·	·	·	·	·	·	·	·	16.7	9.1	1.4	·	1.1	·	·	·	10.9	·	5.4	56.0			12	10	4	2
		Feuchten	1285	·	·	·	·	·	·	·	·	·	·	·	·	·	·	·	·	·	·	1.0	1.0	11.4	·	·	·	·	·	·	·		18.8		36.2	59	-25	5	4	1	1
		Landeck	813	·	·	·	·	·	·	·	4.6	·	·	·	·	·	·	·	·	·	0.5	3.5	0.5	13.0	2.0	8.8	·	0.5	·	·	·	1.0	·	4.3	44.1	62	-27	9	6	·	·
	Sanna	Waldhäusl	1627	8.5	1.1	·	·	·	·	·	·	6.8	·	·	·	·	·	·	·	·	6.1	3.2	1.6	25.4	11.0	0.3	1.6	11.1	1.1	·	·	20.3	3.6	28.3	134.2	163	+52	15	14	10	11
		St. Anton a. Arlb.	1307	·	·	·	·	·	·	·	·	·	·	·	·	·	·	·	·	·	2.6	1.4	4.6	2.3	0.5	0.3	·	5.3	·	·	·	24.1	1.2	26.1	73.4	106	+ 4	10	8	2	·
		Galltür	1590	1.8	1.4	2.8	·	2.8	·	·	4.4	1.4	·	1.2	·	·	·	·	·	·	1.0	2.6	1.8	14.0	1.8	2.4	·	1.0	·	·	·	10.5	·	10.8	61.1	103	+ 6	16	16	11	·
		See	1073	6.1	·	0.1	·	·	·	·	5.2	1.2	·	·	·	·	·	·	·	·	·	3.1	·	22.1	·	10.5	·	3.1	·	·	·	11.1	·	10.3	76.4	115	+10	10	9	4	·
	Inn	Fernpass	1209	·	·	·	·	·	·	·	1.6	·	·	·	·	·	8.0	1.1	·	·	6.2	1.1	·	21.0	·	8.4	·	6.1	1.2	·	·	8.3	·	·	15.6			10	10	·	·
		Imst	826	10.6	·	·	·	·	·	0.1	0.9	·	·	1.6	·	·	·	·	·	·	2.3	3.3	0.5	10.1	1.3	1.1	·	1.0	·	·	·	3.3	·	8.5	51.2	106	+ 3	13	10	·	·
		Plangeroß	1616	0.0	0.2	·	1.8	1.3	1.0	·	·	·	·	5.1	·	·	·	·	·	·	·	1.5	·	24.3	12.0	1.3	·	3.8	·	·	·	1.6	1.5	·	62.0	79	-16	12	11	1	5
		St. Leonhard	1371	1.1	0.3	·	·	0.3	·	·	3.1	2.4	·	3.2	·	·	·	0.2	·	·	1.2	2.6	0.2	26.3	3.4	8.5	·	2.8	1.2	·	·	11.6	0.5	1.3	18.0	118	+12	18	13	5	4
		Rietzenried	1080	0.5	3.8	·	1.2	·	·	·	1.1	·	·	2.5	·	·	·	·	·	·	1.2	1.2	·	18.6	2.9	8.5	·	1.0	·	·	·	10.3	·	6.6	80.0			13	12	5	·
	Ötz	Vent	1892	0.8	1.4	1.9	·	·	1.3	·	·	0.6	·	·	2.1	·	·	·	·	·	·	2.5	1.3	29.0	20.2	2.4	·	·	·	·	·	1.3	2.5	·	61.2	113	+8	13	11	8	·
		Obergurgl	1927	1.3	0.5	·	·	1.4	·	·	·	·	·	·	4.1	·	·	·	·	2.1	1.3	3.1	·	14.2	18.1	·	·	·	·	·	·	1.2	2.1	4.2	89.6	129	+20	12	11	9	5
		Sölden	1377	·	·	0.1	0.5	·	·	·	0.2	·	3.1	0.0	·	·	·	·	·	·	·	·	·	25.6	10.2	3.1	2.2	·	·	·	·	1.9	·	4.3	64.4	108	+ 5	10	1	2	·
		Längenfeld	1179	5.4	·	·	2.0	·	·	·	2.4	·	·	5.6	·	·	·	·	·	·	·	2.5	·	21.2	11.4	10.5	·	·	·	·	·	3.6	·	6.4	77.0	120	+13	10	10	4	1
		Ötz	775	5.0	1.5	·	0.5	·	·	0.6	2.3	0.1	·	1.9	·	·	·	·	·	·	1.5	4.4	·	20.1	2.5	3.0	·	1.9	0.0	·	·	8.1	·	1.1	61.1	111	+10	15	12	·	·
		Marlstein	1789	·	10.0	·	·	·	·	·	·	·	·	·	·	·	·	·	·	·	·	·	·	11.0	36.0	·	·	·	·	·	·	15.0	·	·	12.0	32	- 6	4	4	3	·
	Inn	Obsteig	950	3.2	2.1	·	·	·	·	·	1.8	·	2.0	2.8	·	·	·	·	·	·	·	2.1	3.0	8.8	2.0	4.3	·	·	·	·	·	8.6	·	·	40.1	66	-21	11	11	·	·
		Roßkogelhütte	1780	4.3	·	·	·	·	·	·	·	·	·	11.0	·	·	·	·	·	·	·	·	·	26.0	·	·	·	4.5	2.0	·	·	0.0	0.0	3.2	40.3			6	6	4	2
		Gries im Sellrain	1238	4.2	·	·	·	4.2	·	6.2	·	5.0	·	15.3	·	·	·	·	·	·	2.1	4.2	·	30.0	2.0	5.2	·	·	·	·	·	1.0	·	5.2	95.6	114	+12	12	12	2	·
		Innsbruck	582	1.2	0.3	0.3	0.0	0.2	·	2.9	0.1	0.3	·	2.4	·	·	·	·	·	·	2.0	0.3	0.0	24.0	3.4	5.9	0.1	0.9	0.3	·	·	4.1	0.1	5.5	56.1	12	-22	21	9	·	·
	Sill	Brenner	1358	0.6	2.2	0.9	1.0	0.1	·	0.3	8.2	0.1	·	4.6	·	·	·	·	·	·	3.1	1.1	0.6	25.4	9.5	1.2	0.8	3.1	·	·	·	3.8	·	1.0	81.4	94	- 6	19	12	3	2
		Trins	1214	·	·	·	3.5	·	·	3.2	2.0	·	·	·	·	·	·	·	·	·	·	2.0	·	22.4	3.0	6.0	0.2	5.5	·	·	·	3.4	·	1.6	64.8	88	- 9	11	10	1	1
		Matrei a. Brenner	993	·	·	0.3	1.2	·	·	1.5	·	2.9	·	3.0	·	·	·	·	·	·	·	·	·	20.3	4.1	3.5	0.3	3.2	·	·	·	4.5	·	·	45.4	52	-42	11	9	·	·
		Schönberg	1014	0.6	0.8	·	1.0	·	·	1.9	3.1	2.2	·	1.9	·	·	·	·	·	·	·	·	·	26.3	5.2	4.5	·	1.9	·	·	·	5.9	·	6.2	62.1	81	- 3	13	11	1	1
	Inn	Hafelekar	2260	1.1	3.1	·	·	0.2	·	3.4	4.2	0.9	·	5.3	·	·	·	·	·	·	3.9	·	1.1	1.3	·	0.1	·	·	·	·	1.2	3.4	·	0.3	36.1			14	10	14	31
		Hall in Tirol	560	0.3	0.2	·	·	·	·	4.1	·	0.4	·	2.4	·	·	·	·	·	·	1.2	·	·	21.5	·	1.8	·	1.0	·	·	·	10.4	0.4	5.1	62.0	54	-52	12	8	·	·
		St. Michael i. Gnadenw.	875	4.2	2.0	·	·	·	·	·	6.4	1.3	3.2	2.1	·	·	·	·	·	·	3.1	0.6	·	23.4	1.9	0.6	15.0		·	·	·	15.8	·	10.4	36.0	91	-10	15	13	·	·
		Schwaz	535	0.3	3.3	·	·	·	·	1.5	4.0	0.3	3.0	·	·	·	·	·	·	·	·	1.0	1.0	12.5	6.2	2.6	1.0	2.1	·	·	·	15.5	0.2	8.0	64.3	86	-10	16	13	·	·
		Rotholz	536	6.8	·	·	·	·	·	·	·	4.2	·	4.6	·	·	·	·	·	·	2.3	·	·	11.2	1.0	3.2	4.1	2.3	·	·	·	11.6	3.4	8.6	63.3	11	-21	12	12	·	·
	Ziller	Ginzling	999	5.2	3.0	4.3	·	3.8	·	·	·	2.5	·	5.0	·	·	·	·	·	·	·	2.0	·	31.0	13.0	2.0	6.4	8.2	·	·	·	4.4	·	10.6	101.4			14	14	2	·
		Vord. Tux (Lannersb.)	1290	3.5	·	6.5	·	1.3	·	·	·	·	·	15.0	·	·	·	·	·	·	·	·	·	1.3	8.1	13.1	·	3.5	·	·	·	3.2	·	8.5	86.6	111	+3	11	11	2	·
		In der Au	1276	0.8	2.2	3.0	·	1.1	·	·	13.4	6.1	·	·	·	·	·	·	·	·	·	8.3	·	32.8	13.4	4.2	3.5	1.3	·	·	·	8.5	0.6	5.1	121.6			15	13	3	2
		Brandberg	1092	8.3	·	·	·	·	·	·	11.0	1.8	·	·	·	·	·	·	·	·	·	1.3	·	24.3	8.2	4.2	5.6	11.5	0.2	·	·	5.3	1.1	4.8	94.2	90	-11	13	12	2	1
		Gerlos	1241	0.5	·	6.3	·	1.3	·	·	10.0	3.1	·	13.3	·	·	·	·	·	·	·	1.2	·	3.9	13.0	1.1	3.5	10.6	·	·	·	4.6	3.6	5.1	81.1	18	-23	15	14	3	1
		Ried i. Zillertal	572	0.3	3.2	1.1	·	0.4	·	0.6	6.1	1.6	4.3	·	·	·	·	·	·	·	0.4	0.2	·	16.3	1.5	1.0	5.2	2.1	·	·	·	5.8	0.3	1.1.8	10.0	86	-12	18	12	·	·
Großache bis Ziller		Erzh. Johann-Klause	822	·	·	1.2	·	·	·	·	·	1.2	1.4	3.2	·	·	·	·	·	·	·	6.1	·	15.3	0.8	3.2	8.1	5.1	3.6	·	·	15.1	4.5	1.1.4	81.4	12	-35	14	13	·	·
		Pinegg	710	3.8	·	4.3	·	·	1.5	5.6	2.1	·	·	·	·	·	·	·	·	·	8.8	2.1	·	13.2	1.2	0.2	1.2	1.6	·	·	·	14.1	5.1	13.1	91.1			14	13	·	·

Flußgebiet	Ort	Seehöhe m	1	2	3	4	5	6	7	8	9	10	11	12	13	14	15	16	17	18	19	20	21	22	23	24	25	26	27	28	29	30	31	Monatssumme mm	Monatssumme % d. Norm.	Abweichung v. d. Norm.	Zahl der Tage mit Niederschl. ≥0.1	Niederschl. ≥1.0	✱ ≥0.1	⊠
Inn – Großache bis Ziller	Steinberg	1000	0.8	3.1	2.3	.	.	.	.	.	3.6	.	14.5	.	.	.	.	.	.	5.4	1.6	.	19.8	1.4	5.3	6.5	9.7	2.8	.	.	16.8	5.7	17.4	116.7	90	−13	16	15	2	1
	Oberau	936	1.1	1.3	8.2	.	0.5	.	2.4	4.2	1.1	.	8.0	.	.	.	.	.	.	5.0	3.1	.	19.9	5.3	3.8	6.2	5.9	.	.	.	13.0	1.6	12.2	100.8			18	17	.	.
	Kelchsau	820	0.4	2.8	6.2	2.1	.	.	.	.	6.3	.	8.5	.	.	.	.	.	.	3.0	2.9	.	16.0	11.1	0.5	5.5	7.2	.	.	.	16.1	1.8	13.1	104.1	90	−11	16	14	.	.
	Kirchbichl	490	.	2.4	1.8	.	.	.	1.3	5.0	0.4	.	10.8	.	.	.	.	.	.	4.5	2.7	.	11.6	.	6.5	0.8	4.5	4.6	.	.	13.4	2.5	11.6	84.3	94	−6	16	14	.	.
	Ellmau	810	2.5	2.0	0.2	2.8	.	.	.	1.6	5.0	.	5.6	.	.	.	.	.	.	5.1	1.2	.	23.3	1.8	3.0	0.1	.	.	.	.	18.0	1.1	14.0	89.9	83	−19	16	14	.	.
	Kufstein	505	1.1	3.0	1.6	.	.	.	.	2.9	2.2	.	8.8	.	.	.	.	.	.	8.9	4.4	.	11.3	6.2	1.6	14.4	9.3	0.4	.	.	15.1	4.3	12.2	108.9			17	16	.	.
Großache	Jochberg	980	4.2	1.4	1.0	.	.	.	.	6.2	5.2	.	9.0	.	.	.	.	.	.	.	4.2	.	27.2	1.1	6.4	6.8	13.2	1.0	.	.	9.2	4.8	14.2	119.4	98	−2	16	16	2	.
	Kitzbühel	763	1.2	1.2	4.2	.	.	.	.	6.1	1.2	.	8.5	.	.	.	.	.	.	4.4	.	.	19.1	6.4	0.2	4.4	3.5	.	.	.	2.4	5.6	10.1	84.5	78	−22	15	14	.	.
	Hahnenkamm	1655	2.4	1.3	5.0	.	.	.	.	5.0	4.8	.	9.1	.	.	.	.	.	.	5.0	4.2	.	11.1	8.0	1.2	4.0	9.8	1.1	.	.	4.1	3.5	12.0	97.9			17	17	13	23
	Kirchberg i. Tir.	823	1.9	.	.	.	.	.	.	3.4	4.6	.	6.8	.	.	.	.	.	.	5.5	0.2	.	16.5	6.4	1.3	4.6	9.1	1.1	.	.	15.0	1.1	13.1	92.5	87	−14	16	15	.	.
	St. Johann i. Tir.	663	.	1.3	.	.	.	.	.	.	.	2.4	10.6	.	.	.	.	.	.	9.2	1.9	.	27.4	.	6.3	3.5	9.2	1.0	.	.	12.2	1.0	13.5	98.5	88	−13	13	13	.	.
	Hochfilzen	952	1.2	.	.	.	5.1	.	.	.	4.2	.	.	.	.	.	.	.	.	1.1	12.1	5.2	10.3	4.1	3.1	5.2	19.8	6.1	.	.	4.8	5.4	9.1	110.6	97	−4	15	15	3	3
	Fieberbrunn	788	.	2.0	2.3	.	.	.	.	.	5.0	.	8.1	.	.	.	.	.	.	7.2	3.9	.	14.9	2.4	.	11.8	13.4	3.9	.	.	10.8	2.9	21.0	114.6	103	+3	14	14	.	.
	Kössen	588	1.5	.	.	.	.	.	.	1.5	.	.	3.2	.	.	.	.	.	.	13.2	1.1	.	10.1	1.1	0.1	9.5	14.0	.	.	.	21.1	4.3	11.5	105.4	77	−35	13	12	.	.
	Walchsee	660	4.8	6.2	.	.	.	.	.	2.6	6.2	.	1.1	.	.	.	.	.	.	14.2	.	.	2.2	8.4	1.1	15.0	8.6	.	.	.	16.0	13.4	18.6	135.4	102	+3	14	14	.	.
Inn – Salzach	Krimmler Tauernh.	1621	.	.	1.2	.	1.5	.	.	.	1.2	.	3.5	.	.	.	.	.	.	1.2	2.5	1.4	3.1	.	.	.	1.5	.	.	.	3.5	.	15.0	35.6	42	−48	11	11	3	15
	Krimml	1050	1.8	0.0	1.8	.	1.1	.	.	3.0	3.8	.	5.9	.	.	.	.	.	.	.	1.9	.	11.3	13.8	5.5	4.6	1.5	1.3	.	.	4.8	5.1	13.5	99.3	112	+10	16	16	2	1
	Paß Thurn	1207	2.3	.	10.8	.	0.2	.	.	11.2	3.0	.	0.2	.	.	.	.	.	.	.	3.3	.	31.5	12.8	2.6	1.9	9.1	0.3	.	.	6.9	4.9	14.5	127.5			15	12	1	1
	Stuhlfelden	778	2.8	0.5	3.8	.	.	.	.	4.5	2.7	.	2.2	.	.	.	.	.	.	.	2.7	.	11.4	11.1	5.6	4.6	.	.	.	.	4.2	4.4	10.4	76.9	87	−11	14	13	1	.
	Moserboden	1960	2.3	.	10.3	.	3.4	.	.	3.6	7.8	.	9.9	.	.	.	.	.	.	.	0.1	.	34.8	31.5	4.0	8.8	11.8	0.5	.	.	7.8	5.1	15.0	158.8	98	−3	16	14	13	31
	Kaprun	750	2.2	0.2	10.1	.	0.0	.	.	3.1	2.0	.	.	.	.	.	.	.	.	.	0.0	.	23.2	15.2	1.0	2.9	1.4	0.2	.	.	1.1	6.0	18.1	94.5	97	−2	14	12	1	1
	Zell am See	755	2.7	.	5.6	.	.	.	.	0.1	1.6	.	3.6	.	.	.	.	.	.	.	0.1	.	24.9	10.5	3.6	2.2	3.5	0.8	.	.	4.6	3.6	12.5	80.1	100	0	15	12	1	.
	Schmittenhöhe	1935	0.2	.	0.3	.	.	.	.	.	0.3	.	.	.	.	.	.	.	.	.	0.4	.	3.4	18.0	2.3	4.0	3.6	.	.	.	2.4	3.6	3.8	48.3	35	−92	12	6	9	30
	Ferleiten	1147	4.1	0.1	10.4	0.0	2.3	.	.	2.5	8.3	.	3.0	.	.	.	.	.	.	.	.	.	38.1	22.1	6.2	1.4	3.5	0.0	.	.	5.2	4.5	15.0	127.3			15	14	2	1
	~~Taxenbach~~ ×	~~685~~	.	1.0	5.0	.	0.8	.	.	0.2	5.4	.	8.4	.	.	.	.	.	.	.	1.0	.	14.0	11.4	0.2	.	19.8	1.1	.	.	6.3	4.4	15.2	94.8			15	12	13	31
	Sonnblick	3106	1.9	0.2	8.6	0.1	5.0	.	.	3.6	3.0	.	8.0	.	.	.	.	.	.	1.0	3.0	4.4	45.2	49.6	1.3	10.5	28.7	3.8	.	1.2	9.5	2.2	2.4	203.2			21	19	21	31
	Bucheben	1140	1.5	0.0	9.1	.	0.0	.	.	0.9	5.3	.	1.4	.	.	.	.	.	.	.	.	.	33.5	21.0	4.2	2.5	2.8	0.9	.	.	1.5	3.3	10.5	98.2	105	+4	14	12	3	2
	Rauris	914	1.4	.	5.5	.	.	.	.	0.2	2.2	.	2.2	.	.	.	.	.	.	.	.	.	23.2	18.0	1.1	1.1	3.2	1.5	.	.	1.1	2.3	14.9	79.1	94	−5	14	13	1	.
	Dienten	1071	.	.	2.3	.	1.0	.	.	2.4	3.3	.	4.6	.	.	.	.	.	.	.	2.1	.	13.1	12.2	4.5	2.8	6.1	0.1	.	.	14.4	5.2	16.6	98.5	87	−15	15	14	1	3
	Naßfeld	1625	4.2	.	1.2	.	4.6	.	.	2.6	4.8	.	9.2	.	.	.	.	.	.	.	1.8	.	30.2	35.3	2.6	6.8	3.2	.	.	.	2.2	1.2	18.4	140.3	105	+6	15	15	5	18
	Böckstein	1120	.	.	15.4	.	.	.	.	5.6	0.1	.	8.1	.	.	.	.	.	.	.	0.4	.	37.8	31.1	4.2	3.1	2.3	0.5	.	.	2.1	3.3	0.8	116.6	101	+2	14	10	3	2
	Bad-Gastein	1023	.	.	1.1	.	0.5	.	.	2.8	2.0	.	1.1	0.0	.	.	.	.	.	.	.	.	27.5	28.1	2.5	6.0	1.1	.	.	.	1.2	2.6	1.8	98.1	96	−4	13	12	1	.
	Dorf-Gastein	836	.	.	2.4	.	.	.	.	2.2	1.1	.	2.9	.	.	.	.	.	.	.	0.4	.	19.4	19.3	10.8	1.3	2.3	0.4	.	.	2.4	3.2	3.8	78.5	96	−3	14	12	1	.
	Hüttschlag	1020	0.3	.	4.9	.	.	.	.	.	3.1	.	1.3	.	.	.	.	.	.	.	0.1	.	36.5	34.1	5.3	10.2	1.6	.	.	.	2.6	2.8	11.1	120.5	124	+24	13	11	2	1
	Großarl	920	.	.	5.2	.	0.1	.	.	2.3	1.1	.	4.0	.	.	.	.	.	.	.	.	.	27.0	28.1	1.5	4.9	2.5	.	.	.	3.7	2.3	13.5	96.2	106	+5	13	12	1	.
	Tappenkarsee	1762	.	.	1.9	.	.	.	.	.	2.2	.	2.1	.	.	.	.	.	.	.	.	.	41.4	18.0	1.2	8.1	1.1	0.3	.	.	4.0	5.1	15.6	120.8			14	11	8	31
	Mitterkleinarl	1040	0.8	0.0	6.4	0.0	.	.	.	1.2	0.0	.	5.8	.	.	.	.	.	.	.	.	.	23.2	37.2	5.3	10.4	12.2	0.4	.	.	2.3	3.6	16.4	125.2	118	+19	13	11	2	.
	Wagrain	898	.	.	5.6	.	.	.	.	0.8	5.0	.	2.8	.	.	.	.	.	.	.	.	.	20.0	19.5	1.5	11.5	1.4	1.4	.	.	2.6	25.4	.	103.5			11	10	1	.
	St. Johann i. Pongau	606	0.0	0.0	2.1	.	.	.	.	0.5	3.0	.	.	1.3	.	.	.	.	.	1.1	1.0	.	21.0	15.5	1.0	9.3	6.9	0.2	.	.	8.1	2.1	23.3	94.4	98	−1	14	12	.	.
	Hochkönig	2900	.	.	.	.	.	.	.	.	5.9	.	.	4.0	.	.	.	.	.	.	5.1	.	.	.	13.8	.	15.2	.	.	.	1.0	13.1	10.6	68.9			8	8	6	31
	Mitterberg ××	~~1350~~	0.3	.	1.1	.	.	.	.	2.3	3.3	.	1.2	.	.	.	.	.	.	1.6	0.6	.	23.4	13.5	1.4	10.2	15.2	0.8	0.0	.	5.8	.	20.1	101.0	103	+3	15	12	3	26
	Bischofshofen	550	.	.	0.2	.	.	.	.	0.4	1.4	.	0.1	.	.	.	.	.	.	.	3.0	.	16.0	11.4	0.6	6.1	4.1	0.2	.	.	4.1	2.0	14.0	63.6	77	−19	14	9	.	.
	Eben im Pongau	857	.	.	1.0	.	.	.	.	2.8	.	.	4.2	.	.	.	.	.	.	3.2	1.2	.	22.0	10.3	0.6	5.9	5.0	1.1	.	.	4.3	.	14.0	76.2	84	−15	13	12	1	1
	Hüttau	708	0.8	.	2.3	0.5	0.2	.	.	1.4	0.5	.	2.0	.	.	.	.	.	.	5.0	0.8	.	19.6	11.5	3.1	1.0	1.2	0.3	.	.	9.2	3.1	15.0	81.5	94	−5	18	12	1	.
	Werfenweng	1000	1.0	.	0.2	.	.	.	0.1	.	.	.	1.0	.	.	.	.	.	.	.	5.2	.	8.4	5.3	1.4	8.1	5.2	1.1	.	.	1.2	6.3	11.5	62.0	67	−30	14	13	1	1
	St. Martin i. L.	969	.	.	.	.	0.6	.	0.2	1.9	1.5	.	3.1	.	.	.	.	.	.	3.4	1.3	.	11.5	8.6	0.1	1.4	6.1	4.4	.	.	6.3	2.3	16.8	91.3	96	−4	16	13	1	.
	Annaberg	777																																						
	Rußbachsag	811	0.4	0.3	0.1	0.3	0.8	.	0.3	0.8	0.3	.	8.4	.	.	.	.	.	.	2.2	4.5	.	9.5	10.5	0.1	9.1	22.1	4.9	.	.	16.8	3.6	20.1	115.9	88	−16	20	11	.	.

× Wildkogelhaus 2007
×× 1503

1938 **Tägliche Niederschlagshöhen in Millimetern, gemessen um 7 Uhr morgens** Mai

Flußgebiet		Ort	Seehöhe m	1	2	3	4	5	6	7	8	9	10	11	12	13	14	15	16	17	18	19	20	21	22	23	24	25	26	27	28	29	30	31	Monatssumme mm	% d. Norm.	Abweichung v. d. Norm.	Zahl der Tage mit Niederschl. ≥0.1	≥1.0	≥0.1	⊠
Inn	Salzach	Abtenau	712	.	.	.	.	.	.	.	.	.	.	.	.	.	.	.	.	.	2.4	9.2	.	13.4	10.2	7.0	8.2	16.1	9.2	.	.	13.7	3.9	20.0	112.1	95	- 6	11	11	.	1
		Golling	476	.	.	.	7.0	.	.	.	.	1.0	.	.	.	.	.	.	.	.	18.6	5.2	.	12.6	12.8	.	18.5	7.3	0.4	.	.	6.7	.	25.2	102.7	83	-21	11	10	.	.
		Hallein	450	0.3	2.8	.	.	.	.	.	.	.	.	.	.	.	.	.	.	.	10.2	7.0	.	8.2	3.4	0.5	10.0	16.7	4.6	.	.	8.9	7.5	24.0	104.7	91	-11	13	11	.	1
		Hintersee	685	0.4	.	7.0	.	.	.	.	.	0.5	.	.	.	.	.	.	.	.	22.5	8.8	.	10.0	9.3	0.6	7.8	20.8	7.0	.	.	18.0	5.3	29.5	141.4	91	-15	14	11	.	.
		Untersberg	1663	.	4.6	2.3	.	.	.	.	.	3.8	.	.	.	.	.	.	.	.	9.6.3	8.6	3.6	12.5	4.3	2.5	26.3	14.3	3.8	.	.	7.7	6.3	9.6	156.9			15	15	5	24
		Salzburg	415	0.6	1.4	.	0.1	0.0	.	.	.	0.4	.	.	.	.	.	.	.	.	15.0	3.4	.	6.0	9.5	0.8	9.1	15.8	1.5	.	.	8.1	2.1	23.3	97.1	79	-26	15	11	.	.
		Seekirchen	510	0.3	1.6	.	2.5	.	.	.	.	.	.	.	.	.	.	.	.	.	19.6	6.8	.	5.5	9.5	1.4	2.0	13.4	10.7	.	.	12.6	7.8	26.1	118.8	85	-21	15	13	.	.
		Saalbach	1006	.	.	3.4	.	.	.	.	7.2	6.6	4.8	3.4	.	.	.	.	.	.	11.2	7.2	.	13.4	16.3	6.3	16.6	7.4.8	8.2	.	.	21.5	7.8	16.3	171.5	175	+74	16	16	1	1
		Saalfelden	744	1.0	.	.	.	.	.	.	1.1	0.9	.	3.1	.	.	.	.	.	.	3.3	10.6	.	15.8	10.5	0.7	3.3	6.2	0.4	.	.	3.0	1.5	15.2	82.6	105	+ 4	15	12	.	.
		Hütten	820	1.3	.	1.7	.	.	.	.	.	5.7	.	7.3	.	.	.	.	.	.	2.7	3.3	.	15.3	7.4	.	0.8	18.4	0.3	.	.	3.0	0.8	21.5	94.1	93	- 7	14	11	.	.
		Oberweißbach	653	4.1	.	1.2	.	.	.	.	.	3.1	.	2.8	.	.	.	.	.	.	3.4	2.6	.	10.4	7.3	.	10.2	7.4.6	5.8	.	.	12.8	6.2	15.7	100.2	80	-26	14	14	.	.
		Lofer	639	2.0	.	1.3	2.0	.	.	.	0.2	1.3	.	.	.	.	.	.	.	.	9.2	2.3	.	7.4.5	8.3	0.2	10.0	16.5	2.4	.	.	14.2	4.0	26.4	114.3	90	-13	16	14	.	.
		Waidring	775	1.0	.	2.1	.	.	.	.	1.6	2.0	.	12.1	.	.	.	.	.	.	10.5	1.2	.	12.0	8.7	.	16.6	15.1	1.2	.	.	11.4	4.2	26.4	132.1			14	14	.	.
		Nußdorf	430	1.4	1.2	.	2.6	.	.	.	.	0.5	.	.	.	.	.	.	.	.	11.0	2.1	.	8.2	5.0	3.1	3.3	16.0	3.8	.	.	11.8	7.4	26.3	101.3	103	+ 3	15	14	.	.
		Geretsberg	500	0.2	8.2	.	1.0	.	.	.	.	1.4	.	.	.	.	.	.	.	.	21.2	2.4	.	5.2	4.0	3.6	3.4	16.4	2.2	.	.	11.6	7.4	23.6	117.8	124	+23	15	14	.	.
		Ostermiething	400	0.4	8.5	.	2.3	.	.	.	.	0.4	.	.	.	.	.	.	.	.	16.5	2.2	.	5.2	6.6	1.8	2.1	6.8	2.4	.	.	7.0	3.2	23.6	87.8	98	- 2	15	13	.	.
	Mündung bis Salzach	Neukirchen	413	.	1.6	.	1.8	.	.	.	.	.	.	.	.	.	.	.	.	.	31.1	2.3	.	3.8	2.4	3.4	2.1	5.9	1.8	.	.	6.1	6.9	18.0	93.2			13	13	.	.
		Braunau	352	.	6.6	0.6	1.9	.	.	.	.	.	.	.	.	.	.	.	.	.	19.3	2.9	.	6.7	5.6	.	2.2	6.6	.	.	.	6.0	4.0	18.0	86.4	117	+12	12	11	.	.
		Straßwalchen	541	1.2	0.8	0.7	6.6	.	.	.	.	0.8	.	.	.	.	.	.	.	.	23.1	3.8	.	1.0	11.0	2.0	5.0	22.0	2.4	.	.	13.5	12.5	22.0	141.0	120	+23	16	13	.	.
		Mattighofen	451	.	2.0	.	8.6	.	.	.	.	1.0	.	.	.	.	.	.	.	.	19.4	3.5	.	7.3	5.5	4.1	3.9	11.8	3.8	.	.	6.5	5.9	23.4	112.7	116	+16	14	14	.	.
		St. Johann am Walde	636	.	1.0	0.2	3.1	.	.	.	.	0.6	.	.	.	.	.	.	.	.	26.0	5.8	.	5.6	4.7	3.9	5.8	10.2	3.9	.	.	9.3	10.1	22.4	118.0	116	+16	15	13	.	.
		Waldzell	522	.	.	.	16.0	.	.	.	.	8.0	.	.	.	.	.	.	.	.	15.2	.	.	3.0	.	.	3.9	3.3	3.0	.	.	8.1	7.3	22.2	95.9	91	-10	10	10	.	.
		Altheim	363	.	0.6	2.4	6.6	.	.	.	.	.	.	.	.	.	.	.	.	.	27.2	3.7	.	2.3	3.3	5.4	7.2	4.3	.	.	.	4.3	3.1	17.4	85.1			13	12	.	.
		Reichersberg	346	.	1.3	3.3	8.3	.	.	.	.	0.6	.	.	.	.	.	.	.	.	33.2	4.7	.	3.5	7.1	6.0	0.7	7.6	0.1	.	.	8.3	4.1	22.5	106.5			15	13	.	.
		Ried i. Innkreis	429	.	3.6	3.4	8.4	.	.	.	.	.	.	.	.	.	.	.	.	.	18.0	5.3	.	2.5	3.9	3.2	3.6	10.0	0.7	.	.	8.7	3.9	20.3	100.9	110	+11	14	13	.	.
		St. Marienkirchen	336	.	1.6	5.1	7.6	.	.	.	.	.	.	.	.	.	.	.	.	.	31.1	5.1	.	3.7	0.5	5.0	0.5	8.3	0.7	.	.	8.7	14.5	13.7	117.5	168	+48	14	11	1	.
		Lambrechten	404	.	.	4.7	6.5	.	.	.	.	.	.	.	.	.	.	.	.	.	22.7	6.3	.	3.5	1.3	6.2	7.5	11.1	.	.	.	10.6	5.2	22.6	102.8	140	+31	12	12	.	.
		Sigharting	341	.	2.1	11.8	5.2	.	.	.	.	0.4	.	.	.	.	.	.	.	.	22.4	8.0	.	6.0		1.0	4.0	3.0	2.6	.	.	24.5	19.3	21.0	131.9	181	+59	15	14	.	.
		Schärding	313	.	1.4	6.4	3.4	.	.	.	.	.	.	.	.	.	.	.	.	.	26.8	6.2	.	4.3	1.7	4.2	0.3	2.8	1.2	.	.	18.4	4.6	16.6	99.5	131	+24	14	13	.	.
Traun bis Inn	Gr. Mühl bis Inn	Schardenberg	541	.	7.3	5.4	10.4	.	.	.	.	.	.	.	.	.	.	.	.	.	27.1	5.0	.	6.2	0.7	6.7	0.8	2.9	3.2	.	.	27.8	4.8	22.0	124.3	160	+46	14	12	.	.
		Münzkirchen	484	.	5.6	4.8	15.0	.	.	.	.	.	.	.	.	.	.	.	.	.	31.1	6.3	.	9.2	.	10.3	4.5	3.8	3.6	.	.	40.4	8.6	20.2	163.4	210	+85	13	13	.	.
		Vichtenstein	544	.	3.9	5.9	9.5	.	.	.	.	0.3	.	.	.	.	.	.	.	.	24.8	7.6	.	5.6	1.2	5.8	0.5	2.7	.	.	.	38.4	5.7	32.2	143.5	204	+73	14	12	.	.
		Oberkappel	500	.	3.0	8.0	3.0	.	.	.	.	1.0	.	.	.	.	.	.	.	.	19.0	7.5	.	3.5	1.8	7.0	0.5	1.0	1.8	.	.	14.8	7.5	24.0	103.4			15	14	.	.
		Kollerschlag	725	4.4	2.5	6.3	8.4	.	.	.	.	1.2	.	.	.	.	.	.	.	.	14.2	9.0	.	4.4	.	14.5	.	2.4	.	.	.	6.8	14.2	28.3	116.6	137	+30	13	13	.	.
		Pfarrkirchen	817	.	2.5	8.7	11.7	.	.	.	.	0.8	.	.	.	.	.	.	.	.	20.0	3.9	.	6.7	1.1	6.3	1.7	3.0	.	.	.	11.2	7.1	47.4	133.4			14	13	.	.
		Kirchberg a.d.D.	600	.	0.9	8.0	10.8	.	.	.	.	.	.	.	.	.	.	.	.	.	.	.	.	.	2.1	0.1	0.1	1.6	.	.	13.0	5.3	26.0	74.5	81	-15	10	7	.	.
	Gr. Mühl	Schwarzenberg	756	.	.	5.0	.	.	.	.	.	.	.	.	.	.	.	.	.	.	10.0	6.5	.	12.2	.	20.5	.	7.5	.	.	.	15.0	5.0	24.0	99.1	135	+26	9	9	.	.
		Schlägl	530	2.3	1.3	7.1	.	.	.	.	.	3.5	.	.	.	.	.	.	.	.	3.5	5.0	.	4.0	1.3	12.0	0.5	1.3	0.3	.	.	9.5	6.4	20.5	90.5	123	+16	15	13	.	.
		Haslach	500	0.3	2.3	8.9	11.9	.	.	.	.	2.2	.	.	.	.	.	.	.	.	8.6	2.7	.	4.8	0.6	9.5	0.1	.	.	.	.	7.0	5.6	17.1	87.4	133	+20	14	11	.	.
		St. Peter a. Wimb.	668	.	1.6	12.0	11.5	.	.	.	.	2.4	.	.	.	.	.	.	.	.	7.8	3.0	.	3.6	0.2	8.2	0.5	.	0.1	.	.	8.4	5.6	23.2	88.1	113	+10	14	11	.	.
	Rodl bis Gr. Mühl	Aschach	270	.	2.0	10.3	1.5	.	.	.	.	.	.	.	.	.	.	.	.	.	5.1	1.3	.	2.5	.	4.0	4.6	5.3	0.5	.	.	10.3	6.5	27.6	88.1	136	+23	13	12	.	.
		Peuerbach	388	.	7.3	10.6	6.2	.	.	.	.	.	.	.	.	.	.	.	.	.	14.5	2.7	.	2.2	2.0	.	.	7.1	3.4	.	.	15.6	6.4	28.5	95.0	127	+20	12	12	.	.
		Neukirchen a. Walde	555	.	1.1	5.2	12.4	.	.	.	.	0.2	.	.	.	.	.	.	.	.	13.7	4.1	.	3.2	2.1	5.2	1.4	6.0	1.5	.	.	18.5	12.8	30.3	117.7	144	+26	15	14	.	.
		Goldwörth	260	.	1.0	13.2	7.2	.	.	.	.	0.0	.	.	.	.	.	.	.	.	6.7	1.7	.	3.8	0.3	3.9	3.0	3.8	.	.	.	7.5	6.0	25.0	83.1	137	+24	13	12	.	.
		Kematen b. Wels	365	.	0.6	3.2	5.3	.	.	.	.	.	.	.	.	.	.	.	.	.	4.7	1.3	.	2.6	4.4	2.2	1.0	5.0	.	.	.	8.2	5.3	17.5	93.3	170	+6	13	13	.	.
		Grieskirchen	335	.	.	8.1	4.9	.	.	.	.	.	.	.	.	.	.	.	.	.	5.1	2.8	.	1.9	2.0	3.1	5.5	5.7	.	.	.	15.1	3.0	23.6	85.8	101	+ 6	12	12	.	.
		Scharten	395	.	.	7.2	6.7	.	.	.	.	.	.	.	.	.	.	.	.	.	8.4	1.2	.	3.7	8.3	2.1	2.1	3.8	.	.	.	7.2	4.3	21.4	83.4	126	+17	12	12	.	.
	R.	Guglwald	760	2.3	.	15.1	14.2	.	.	.	.	2.3	.	.	.	.	.	.	.	.	9.3	4.5	.	5.4	0.4	10.6	0.3	5.3	.	.	.	11.8	6.9	18.5	106.9	163	+43	14	12	.	.

Tägliche Niederschlagshöhen in Millimetern, gemessen um 7 Uhr morgens

Mai

Flußgebiet		Ort	Seehöhe m	1	2	3	4	5	6	7	8	9	10	11	12	13	14	15	16	17	18	19	20	21	22	23	24	25	26	27	28	29	30	31	Monatssumme mm	Monatssumme % d. Norm.	Abweichung v. d. Norm.	Zahl der Tage mit Niederschl. ≥0.1	Zahl der Tage mit ≥1.0	Zahl der Tage mit ✳ ≥0.1	Zahl der Tage mit ☒
Traun bis Inn	Rodl	Waxenberg	760	·	·	10.3	11.3	·	·	·	·	1.2	·	·	·	·	·	·	·	·	11.6	4.5	·	5.1	2.0	6.3	1.3	3.8	0.5	·	·	21.0	10.3	37.2	126.4			14	13	·	·
		Gramastetten	544	·	·	24.0	3.0	·	·	·	·	0.7	·	·	·	·	·	·	·	·	8.8	7.8	·	5.0	1.5	4.0	2.7	0.8	4.0		·	20.0	6.0	29.0	117.3	152	+40	14	12	·	·
	Donau	Linz (Stadt)	260	·	4.1	10.8	2.1	·	·	·	·	0.1	·	0.0	·	·	·	·	·	·	5.0	0.3	·	(2.0)	0.3	3.5	3.4	2.1	3.4	·	·	7.3	7.5	23.1	77.2	172	+ 8	15	11	·	·
		Hellmonsödt	824	·	·	14.4	·	·	·	·	·	2.3	·	·	·	·	·	·	·	·	6.8	2.7	·	3.4	2.6	3.8	2.2	2.4	·	·	·	8.8	5.1	29.2	84.3	104	+ 3	12	12	·	·
Traun	Ager bis Quelle	Gößl	710	·	·	·	3.7	0.5	·	·	·	5.2	·	·	·	4.0	·	·	·	·	10.0	9.0	·	21.4	10.3	14.0	·	·	4.3	·	·	2.5	4.3	15.3	104.5	95	- 5	12	11	·	·
		Altaussee *	~~717~~	·	·	·	5.0	·	·	·	·	0.1	·	2.0	·	·	·	·	·	·	·	6.0	·	3.4	14.6	·	6.3	40.8	8.0	·	·	16.8	8.2	30.1	148.9	93	- 11	12	11	1	14
		Bad-Aussee	644	·	·	·	5.7	·	·	·	0.9	0.4	·	4.8	·	·	·	·	·	·	3.8	0.9	·	13.5	14.0	1.9	2.6	23.6	3.5	·	·	10.5	4.2	21.8	112.7	108	+ 8	15	12	·	·
		Simonyhütte	2202	·	·	·	0.0	·	·	·	0.0	0.0	·	1.4	·	·	·	·	·	·	·	0.2	·	17.5	3.2	·	·	10.4	4.1	·	·	0.3	4.1	5.2	52.4			9	7	5	·
		Lahn	497	·	·	0.5	0.9	0.7	·		·	0.6	·	3.9	·	·	·	·	·	·	2.0	1.2	·	20.1	15.3	2.5	6.1	15.5	4.9	·	·	9.3	5.4	26.8	112.8			16	12	·	·
		Gosau	744	·	12.0	5.3	5.8	·	·	16.3	10.1	2.5	·	3.5	6.1	·	·	·	·	2.3	3.5	14.2	·	3.5	6.2	5.1		(30.0)		·	·	3.5	(20.0)		(149.9)	(177)	(+22)	(20)	(20)	·	·
		Goisern	500	·	·		4.0	·	·	0.5	1.0	0.5	·	3.2	·	·	·	·	·	·	1.2	1.1	1.1	9.6	8.4	3.5	6.5	24.4	3.6	·	·	6.0	1.2	23.3	99.1	89	- 13	11	15	·	·
		Ischl	492	0.4	·	0.1	6.1	0.1	·	·	·	0.2	·	2.1	·	·	·	·	·	·	3.8	8.1	·	8.2	6.1	0.5	4.3	25.1	4.6	·	·	16.1	3.0	24.1	114.7	85	- 20	11	12	·	·
		St. Gilgen	539	·	·	·	2.6	·	·	·	·	0.4	·	·	·	·	·	·	·	·	30.0	10.3	·	1.6	8.2	0.1	8.0	25.0	6.5	·	·	16.0	3.5	34.4	153.2	105	+ 9	13	8	·	·
		Offensee	651	·	1.2	2.0	2.5	5.2	·	·	0.2	9.1	·	8.0	·	·	·	·	·	·	8.1	28.2	·	14.1	13.1	11.1	20.4	38.1	0.2	·	·	17.1	20.0	67.4	274.2	190	+130	18	16	·	·
		Vord. Langbathsee	675	5.6	·	1.2	4.1	·	·	·	·	2.0	·	·	·	·	·	·	·	·	12.0	11.3	·	10.2	9.0		5.2.4			·	·	18.3		38.1	162.8	102	+ 3	14	14	·	·
		Feuerkogl	1591	0.3	0.4	2.1	5.3	0.3	·	·	·	1.1	·	2.1	·	·	·	·	·	·	9.3	13.8	·	8.1	10.0	1.2	16.8	25.0	1.1	·	·	8.3	1.2	61.8	176.0			18	15	11	31
		Ebensee	425	0.2	·	1.6	4.8	·	·	·	·	1.4	·	8.8	·	·	·	·	·	·	1.8	6.5	·	3.2	13.3	1.2	15.2	20.0	0.3	·	·	1.3	3.6	43.1	145.5	93	- 11	16	14	·	·
		Ort	422	·	·	4.6	4.2	·	·	·	·	1.3	·	2.1	·	·	·	·	·	·	11.4	3.4	·	4.0	10.2	1.4	13.8	9.8	4.4	·	·	6.6	1.3	35.0	120.1	105	+ 6	15	15	·	·
		Laakirchen	440	·	·	3.6	5.0	·	·	·	·	1.1	·	1.1	·	·	·	·	·	·	11.4	11.6	·	3.6	2.1	1.2	11.2	2.4	1.0	·	·	5.2	4.3	26.4	91.4			15	15	·	·
	Ager	Fuschl	669	·	·	·	2.0	0.4	·	·	·	0.1	·	·	·	·	·	·	·	·	18.9	9.2	·	1.2	3.4	1.0	3.4	20.4	5.4	·	·	11.1	3.8	36.2	141.5	91	- 4	14	12	1	·
		Mondsee	481	·	·	3.5	5.6	·	·	·	·	·	·	·	·	·	·	·	·	·	28.1	1.2	8.4	5.2	13.3	20.1	21.4	28.2	1.5	·	6.3	1.5	6.2	38.6	201.1	161	+83	15	14	·	·
		Weißenbach	467	0.2	·	·	6.4	·	·	·	·	0.3	·	·	·	·	·	·	·	·	3.0	5.2	·	8.6	3.0	4.5	11.3	15.3	·	·	·	15.2	2.2	39.5	133.3	102	+ 2	13	11	·	·
		Attersee	480	·	·	1.0	6.1	·	·	·	·	0.3	·	·	·	·	·	·	·	·	14.1	5.8	·	4.1	8.5	1.2	10.5	14.5	1.0	·	·	8.3	1.5	33.1	118.4			14	13	·	·
		Frankenmarkt	536	·	0.5	2.5	8.3	1.3	·	·	·	1.4	·	·	·	·	·	·	·	·	13.3	0.4	1.8	3.3	8.0	1.8	14.3	22.0	5.2	·	·	12.8	3.8	32.6	133.3	135	+34	11	15	·	·
		Frankenburg	515	·	·	4.1	8.4	·	·	·	·	1.1	·	·	·	·	·	·	·	·	8.6	5.1	·	1.2	8.1	1.1	3.9	6.5	·	·	·	8.3	1.5	29.5	93.5	92	- 8	13	13	·	·
		Vöcklabruck	433	·	·	4.2	5.5	·	·	·	·	·	·	·	·	·	·	·	·	·	1.1	3.1	·	5.2	6.5	1.0	9.3	6.9	2.3	·	·	10.5	5.5	25.5	94.4	94	- 6	13	13	·	·
		Hochleckenhaus	1572	·	·	·	5.4	·	·	·	1.6	0.3	·	1.2	·	·	·	·	·	·	23.4	8.6	·	9.3	13.9	·	8.6	16.2	4.5	·	·	9.8	3.5	38.1	145.0			14	13	1	·
	T.	Lambach	400	·	·	4.3	5.2	·	·	·	·	·	·	·	·	·	·	·	·	·	9.1	4.4	·	4.3	1.2	0.8	6.1	2.2	·	·	·	3.5	3.1	15.3	12.1	83	- 15	12	11	·	·
	Alm	Almsee	593	·	·	3.5	6.3	·	·	·	·	·	·	4.4	·	·	·	·	·	·	4.1	1.5	·	10.4	15.0	1.3	8.3	20.0	8.5	·	·	6.8	2.3	34.0	120.3			14	14	·	·
		Grünau	527	·	·	·	3.5	·	·	·	·	·	·	2.8	·	·	·	·	·	·	12.3	4.9	·	8.4	14.5	4.2	5.3	21.6	·	·	·	8.3	5.1	48.6	140.1	114	+11	12	12	·	·
		Scharnstein	475	·	·	·	6.6	0.1	·	·	·	0.4	·	·	·	·	·	·	·	·	·	4.0	·		21.0		21.0		10.0	·	·	4.0	24.4	3.2	106.1	115	+14	13	11	1	·
		Vorchdorf	414	·	4.5	4.3	·	·	·	·	·	·	·	1.8	·	·	·	·	·	·	·	6.2	·	5.0	12.3	4.5	·	9.2	·	·	·	1.2	6.0	25.2	86.4	103	+ 2	11	11	·	·
	T.	Wels	317	·	·	8.0	3.1	·	·	·	·	·	·	·	·	·	·	·	·	·	3.3	1.3	·	5.1	4.4	1.2	1.2	2.8	0.6	·	·	8.2	3.2	35.2	120.5	121	+21	15	15	·	·
	Krems	Kirchdorf	431	·	·	3.4	4.5	·	·	·	·	1.6	·	1.4	·	·	·	·	·	·	1.2	8.2	·	11.4	12.0	1.0	12.0	1.2	4.0	·	·	8.2	3.2	35.2	120.5	121	+21	15	15	·	·
		Kremsmünster	374	·	·	5.2	4.1	·	·	·	·	1.0	·	0.5	·	·	·	·	·	·	5.2	3.1	·	5.9	6.5	1.6	10.0	10.4	0.6	·	·	5.0	8.0	25.0	32.1	103	+ 3	15	13	·	·
		Neuhofen	302	·	·	4.1	12.8	·	·	·	·	·	·	·	·	·	·	·	·	·	6.2	1.8	·	3.5	5.0	2.3	5.4	3.6	0.8	·	·	3.8	4.2	21.0	15.1	89	- 9	13	12	·	·
	T.	Ebelsberg	266	·	·	11.1	8.8	·	·	·	·	·	·	·	·	·	·	·	·	·	3.8	0.3	·	2.3	1.2	3.3	2.3	2.6	·	·	·	4.3	2.2	20.0	64.0	96	- 3	12	11	·	·
Donau	Donau	Schenkenfelden	735	·	·	5.2	1.1	·	·	·	·	2.0	·	·	·	·	·	·	·	·	2.8	4.3	·	2.2	·	5.1	1.3	3.6	0.2	·	·	3.6	5.1	23.5	62.8	81	- 9	13	12	·	·
		Neumarkt b. Freistadt	629	·	·	10.0	8.6	·	·	·	·	·	·	·	·	·	·	·	·	·	0.8	0.2	·	3.6	0.3	4.8	0.5	1.8	·	·	·	3.2	3.1	22.2	52.1	91	- 6	12	8	·	·
		Hargelsberg	323	·	·	8.4	·	·	·	·	·	0.6	·	0.2	·	·	·	·	·	·	1.4	1.1	·	4.3	2.2	2.4	3.6	1.4	·	·	·	3.1	3.4	21.2	68.1			13	11	·	·
		Mauthausen	244	·	·	13.8	8.5	·	·	·	·	·	·	·	·	·	·	·	·	·	1.6	0.6	·	2.8	3.6	5.5	3.6	1.1	0.1	·	·	3.5	4.3	22.0	12.2	106	+ 1	13	11	·	·
Enns	Salza bis Quelle	Flachau	925	·	·	·	·	·	·	·	·	8.8	·	3.4	·	·	·	·	·	·	·	3.6	·	24.0	13.1	2.3	1.3	5.8	0.6	·	·	1.8	1.0	20.8	105.3	111	+15	12	11	1	·
		Radstadt	856	·	·	0.8	·	·	·	·	3.0	3.8	·	4.5	·	·	·	·	·	·	·	3.3	·	23.1	15.1	2.3	6.1	8.4	1.1	·	·	2.1	4.9	11.6	91.9	104	+ 4	14	13	·	·
		Roßbrand	1769	·	·	0.6	0.0	0.0	·	·	·	·	·	2.3	·	·	·	·	·	·	·	0.4	·	16.8	18.3	0.2	13.0	10.8	1.2	·	·	6.0	0.0	18.0	87.5			11	8	6	31
		Obertauern	1658	2.8	·	1.8	·	2.5	·	·	5.4	1.8	·	14.2	·	·	·	·	·	·	·	0.8	·	32.6	43.6	6.2	13.5	13.5	6.3	·	·	1.6	8.4	20.0	166.2	132	+45	16	15	6	31
		Untertauern	1004	2.3	·	4.1	1.6	·	·	·	2.1	2.8	·	5.1	·	·	·	·	·	·	·	·	·	34.4	2.8	3.6	3.8	1.6	1.5	·	·	1.2	·	25.6	105.1	85	-28	14	14	1	13
		Filzmoos	1060	·	·	·	·	·	·	·	·	·	·	3.5	·	·	·	·	·	·	·	1.5	·	25.5	10.2	1.6	8.5	9.8	3.8	·	·	6.1	2.1	11.2	96.4	85	-11	12	12	1	·
		Schladming	732	·	·	·	·	0.1	·	·	·	·	·	8.0	·	·	·	·	·	·	·	·	·	13.8	15.0	·	1.2	0.5	·	·	·	3.4	3.5	14.6	66.1	13	-13	9	1	1	1

*-Salzberg 945

1938 **Tägliche Niederschlagshöhen in Millimetern, gemessen um 7 Uhr morgens** Mai

Flußgebiet		Ort	Seehöhe m	1	2	3	4	5	6	7	8	9	10	11	12	13	14	15	16	17	18	19	20	21	22	23	24	25	26	27	28	29	30	31	Monatssumme mm	% d. Norm.	Abweichung v. d. Norm.	Zahl der Tage mit Niederschl. ≥0.1	≥1.0	✳ ≥0.1	⊠
Enns	Salza bis Quelle	Ramsau	1105	.	.	.	.	3.8	.	.	0.5	0.2	.	13.5	.	.	.	.	.	.	.	0.0	.	19.5	14.6	4.0	4.0	4.6	1.6	.	.	5.0	3.2	20.8	95.3	95	- 5	13	11	2	.
		St. Nikolai	1126	.	.	.	.	.	.	.	2.3	10.0	.	18.2	.	.	.	.	.	.	.	6.3	.	60.0	30.5	10.2	.	.	4.4	.	.	12.0	.	10.5	164.4	154	+57	10	10	.	.
		Gröbming	776	.	.	.	.	.	.	.	2.1	.	.	2.6	.	.	.	.	.	.	.	.	.	36.2	38.5	2.4	0.5	1.9	.	.	.	3.7	2.3	16.2	106.4	132	+26	10	9	1	.
		Hollhaus	1640	1.3	0.0	0.8	3.4	.	.	.	0.6	0.8	.	2.9	.	.	.	.	.	.	0.7	0.4	.	23.2	11.1	1.9	4.4	15.3	0.3	.	.	9.3	4.6	19.5	106.5			11	11	12	31
		Brünnerhütte	1747	.	.	2.8	.	.	.	.	.	.	.	4.7	.	.	.	.	.	.	.	.	.	28.5	16.8	14.0	16.5	9.3	.	.	.	5.4	1.0	14.2	113.2			10	10	3	31
		Donnersbach 960	690	1.6	.	0.2	1.4	0.8	.	.	.	0.2	.	3.2	.	.	.	.	.	.	.	0.4	.	35.3	32.1	4.3	1.3	3.0	0.3	.	.	1.8	1.3	15.6	110.0			16	11	1	1
		Pürgg	786	.	.	.	2.2	.	.	.	.	.	.	9.1	.	.	.	.	.	.	.	.	.	35.2	47.6	28.4	1.3	15.2	.	.	.	21.8	8.0	19.5	180.3			10	10	.	.
		Oppenberg	1159	4.3	.	4.1	6.4	3.4	.	.	1.8	4.6	.	23.1	.	.	.	.	.	.	.	4.4	.	35.6	60.4	26.4	7.3	8.4	4.6	.	.	4.3	10.6	6.5	216.8	279	+118	11	11	3	8
		Liezen	659																																				
		Hohentauern	1265	.	.	4.3	3.8	.	.	.	4.0	0.6	.	19.0	.	.	.	.	.	.	.	.	.	37.8	35.1	1.0	4.0	1.0	2.0	.	.	7.4	4.2	10.5	134.7	127	+23	14	13	1	.
		Trieben	708	5.8	.	.	0.8	0.7	.	.	.	.	.	10.4	.	.	.	.	.	.	.	.	.	33.3	33.5	10.4	0.7	5.3	1.8	.	.	7.2	3.4	10.7	121.6	130	+28	13	10	.	.
		Rottenmann	674																																				
		Admont	641	3.0	.	0.4	1.5	0.0	.	.	.	0.4	.	12.4	.	.	.	.	.	.	.	0.6	0.3	32.8	29.6	6.6	5.6	4.3	0.2	.	.	3.8	1.3	14.7	117.5	118	+18	16	11	.	.
		Gstatterboden	564	.	.	1.6	2.1	.	.	.	0.1	0.5	.	16.0	0.1	.	.	.	.	.	.	0.1	0.1	35.1	26.2	2.9	14.3	1.6	3.5	.	.	6.2	3.5	14.3	134.2			17	12	.	.
		Hieflau	517	3.0	.	3.8	5.3	0.6	.	.	0.8	2.7	.	14.2	.	.	.	.	.	.	.	0.1	.	31.6	20.7	13.8	10.8	21.8	11.3	.	.	6.8	5.3	30.5	182.5	114	+23	17	14	.	.
		Eisenerz	745	4.6	.	1.2	1.8	0.8	.	.	.	.	.	21.5	.	.	.	.	.	.	.	0.1	.	29.6	43.8	13.3	2.8	5.0	.	.	.	3.3	3.2	13.5	139.5	168	+35	15	13	.	.
		Radmer	702	.	.	.	4.6	10.2	.	.	2.8	0.8	.	16.4	1.2	.	.	.	.	.	.	0.5	.	35.0	28.5	6.8	11.0	6.4	2.1	.	.	5.8	4.2	18.5	159.0	126	+33	16	14	.	.
	Salza	Mariazell	862	4.4	.	1.9	1.3	.	.	.	.	0.3	.	11.3	.	.	.	.	.	.	.	2.6	.	43.4	15.4	8.6	10.8	2.5	1.2	.	.	2.1	2.3	13.1	124.7	111	+13	15	14	.	.
		Gollrad	961	.	.	.	.	.	.	.	.	3.0	.	58.0	.	.	.	.	.	.	.	.	.	72.0	21.0	16.4	6.2	4.6	2.4	.	.	2.2	3.2	2.4	193.4	160	+75	12	12	.	.
		Weichselboden	677	9.2	.	1.8	4.5	.	.	.	.	1.1	.	26.2	0.3	.	.	.	.	.	.	3.8	0.3	72.0	31.8	10.8	10.3	5.5	2.8	.	.	2.6	1.5	16.3	200.9	155	+71	19	15	.	.
	Steyr bis Salza	Groß-Reifling	428	3.4	.	3.0	5.8	2.0	.	.	0.3	2.0	.	11.0	.	.	.	.	.	.	.	2.5	.	31.9	11.0	3.3	3.4	12.4	4.7	.	.	7.2	3.6	27.0	132.9			19	16	1	.
		Unterlaussa	535	.	.	.	8.4	.	.	.	.	.	.	7.8	.	.	.	.	.	.	.	1.8	.	17.4	14.3	5.9	10.9	8.9	3.3	.	.	7.7	2.4	25.0	113.8	85	- 20	12	12	.	.
		Klein-Reifling	390	1.2	.	.	1.9	.	.	.	1.4	0.9	.	.	.	.	.	.	.	.	.	1.4	.	12.6	3.4	10.4	4.6	.	0.3	.	.	5.1	2.3	17.3	33.4	37	- 22	13	11	.	.
		Neustift	607	.	.	1.2	2.5	.	.	.	.	.	.	.	.	.	.	.	.	.	.	3.2	.	5.3	.	0.6	11.3	5.2	.	.	.	6.2	1.5	.	37.0	33	- 15	9	8	.	.
		Reichraming	349	.	.	4.2	6.4	.	.	.	0.2	1.7	.	.	.	.	.	.	.	.	3.4	2.4	0.0	10.3	3.1	1.6	12.0	14.6	1.5	.	.	9.0	6.5	32.8	116.3	90	- 14	15	14	.	.
		Laussa	440	.	.	11.6	1.2	.	.	.	.	1.9	.	.	.	.	.	.	.	.	5.3	6.6	0.1	10.3	10.5	0.9	13.4	6.8	2.6	.	.	3.9	8.1	23.5	112.5			15	13	.	.
	Steyr	Hinterstoder	590	0.5	.	1.2	6.0	.	.	.	.	2.7	.	2.0	.	.	.	.	.	.	.	0.3	.	20.0	16.8	2.8	3.6	3.0	0.6	.	.	6.5	1.0	22.6	95.6	92	- 8	15	12	.	.
		Pyhrnpaß	945	.	.	1.7	7.6	0.2	.	.	.	0.7	.	11.4	.	.	.	.	.	.	.	1.9	.	21.0	26.1	8.2	6.8	7.1	0.7	.	.	6.4	.	11.6	123.4	108	+ 9	14	11	1	13
		Linzerhaus	1385	.	.	6.3	.	0.3	.	.	2.7	0.6	.	12.6	.	.	.	.	.	.	1.2	2.5	0.4	20.1	24.3	4.6	3.7	12.3	4.3	.	.	7.5	1.4	25.4	136.2			17	14	4	24
		Puglalm	900	2.2	.	3.1	6.5	.	.	.	0.8	1.8	.	4.6	.	.	.	.	.	.	.	3.8	.	25.4	15.3	4.4	3.9	7.5	3.0	.	.	10.6	2.3	22.4	123.5			16	15	1	.
		Windischgarsten	601	0.1	.	.	2.2	.	.	.	.	0.3	.	5.7	.	.	.	.	.	.	.	.	.	18.1	15.3	.	1.8	12.5	.	.	.	5.9	1.3	19.6	83.4	78	-24	11	9	.	.
		St. Pankraz	400	0.1	.	2.5	5.2	.	.	.	.	2.2	.	0.8	.	.	.	.	.	.	1.7	0.2	.	17.6	15.7	1.5	5.1	10.1	2.1	.	.	4.3	3.7	31.8	104.6	88	-14	16	13	.	.
		Klaus	470	1.2	.	4.1	3.0	.	.	.	.	2.0	.	.	.	.	.	.	.	.	0.5	4.2	2.2	12.2	2.3	5.0	7.2	6.0	0.5	.	.	5.1	4.0	46.0	105.5	67	- 68	16	14	.	.
		Jäger a. Sattel	690	.	.	5.6	4.5	.	.	.	.	2.5	.	.	.	.	.	.	.	.	6.0	10.0	.	13.0	10.5	3.0	13.2	5.5	1.6	.	.	3.0	5.5	22.0	111.3			14	14	.	.
	E.	Steyr	307	.	.	11.8	7.3	.	.	.	.	0.7	.	.	.	.	.	.	.	.	5.1	2.5	.	6.5	8.2	7.3	3.3	4.0	0.8	.	.	2.5	5.2	22.6	87.8	101	+ 6	14	12	.	.
March bis Enns	Aist	Windhag	721	0.5	.	28.0		.	.	.	.	.	.	.	.	.	.	.	.	.	3.1	.	.	4.0	7.6	5.2	2.3	14.3	0.4	.	.	3.2	5.0	.	71.6			12	10	.	.
		Freistadt	556	0.3	.	1.9	3.4	.	.	.	.	0.6	.	.	.	.	.	.	.	.	.	0.2	.	0.8	0.3	5.5	0.6	0.5	.	.	.	2.5	5.5	18.0	46.1	66	-24	13	6	.	.
		Karlstift	896	.	.	21.4	12.0	.	.	.	.	.	.	.	.	.	.	.	.	.	.	3.2	.	2.6	4.5	3.8	2.7	3.5	1.2	.	.	4.7	5.6	18.0	83.2	84	-17	12	12	.	.
		Schöneben	900	.	.	18.2	3.0	.	.	.	.	0.8	.	.	.	.	.	.	.	.	3.4	2.6	.	2.8	1.6	1.8	3.3	2.7	0.2	.	.	5.4	2.4	23.3	93.5			14	12	.	.
		Weitersfelden	726	1.8	0.2	12.3	8.2	0.1	0.0	.	.	0.8	.	.	.	.	.	.	.	.	2.2	5.6	.	2.8	0.6	6.8	3.5	4.7	1.5	.	.	3.7	6.0	23.3	82.7			17	13	.	.
		Gutau	584	1.5	.	11.0	6.1	.	.	.	.	.	.	.	.	.	.	.	.	.	2.0	.	.	2.9	1.2	4.3	3.4	1.2	0.3	.	.	4.5	3.1	21.2	63.3	85	-11	13	12	.	.
		Tragwein	489	1.7	.	11.3	6.5	.	.	.	.	.	.	.	.	.	.	.	.	.	1.2	.	.	4.5	1.3	6.3	5.5	4.1	0.2	.	.	3.1	2.6	26.7	82.0	122	+15	13	12	.	.
	Ybbs bis Aist	Haag 350	306	.	.	12.6	7.3	.	.	.	.	0.0	.	.	.	.	.	.	.	.	2.8	1.0	.	3.7	6.6	2.0	2.2	4.5	.	.	.	5.0	4.8	18.4	82.5	99	- 1	12	12	.	.
		Königswiesen	600																																				
		St. Thomas a. Blasenst.	722	2.1	0.2	13.8	7.3	.	.	.	.	1.1	.	.	.	.	.	.	.	.	3.3	0.6	.	3.7	1.4	5.4	5.2	6.7	1.5	.	.	7.4	3.8	27.5	92.6			16	14	.	.
		Oed	390	.	.	4.1	11.4	.	.	.	.	.	.	.	.	.	.	.	.	.	2.4	2.3	.	5.4	3.2	1.1	3.2	0.4	.	.	.	0.6	5.4	16.7	68.2	87	- 10	12	10	.	.
		Grein	235	2.0	.	10.2	6.5	.	.	.	.	0.0	.	.	.	.	.	.	.	.	2.5	3.3	0.4	4.6	3.0	6.3	5.0	11.1	0.0	.	.	4.2	4.5	20.1	90.3	125	+ 18	14	13	.	.
		Rorregg	535	.	.	8.2	15.2	.	.	.	.	0.1	.	.	.	.	.	.	.	.	3.3	0.3	.	3.1	0.8	1.6	3.5	7.2	1.0	.	.	4.2	6.8	28.3	90.8	111	+ 9	14	11	.	.

Tägliche Niederschlagshöhen in Millimetern, gemessen um 7 Uhr morgens

Mai

Flußgebiet		Ort	Seehöhe m	1	2	3	4	5	6	7	8	9	10	11	12	13	14	15	16	17	18	19	20	21	22	23	24	25	26	27	28	29	30	31	Monatssumme mm	% d. Norm.	Abweichung v. d. Norm.	Zahl der Tage mit Niederschl. ≥0.1	≥1.0	≥0.1	⊠
March bis Enns		Neuhaus a. Zellerrain	~~230~~	4.1	·	4.7	4.2	·	·	·	·	3.6	·	34.6	0.3	·	·	·	·	·	·	0.1	·	37.2	22.2	5.0	3.4	10.7	2.9	·	·	4.3	5.7	37.4	174.3			16	14	·	2
	Ybbs	Lackenhof	807	4.9	·	13.1	17.8	·	·	·	·	8.7	·	29.6	0.2	·	·	·	·	·	0.8	2.4	·	23.7	11.6	3.3	16.0	10.3	4.3	·	·	6.0	4.7	30.5	183.1	119	+27	19	15	·	·
		Seehof b. Lunz ××	~~716~~	3.7	·	3.4	10.4	·	·	·	·	2.3	·	22.8	·	·	·	·	·	·	0.6	0.3	·	23.2	13.6	3.2	12.5	11.2	6.0	·	·	3.8	5.2	28.0	156.2			16	14	·	·
		Göstling	532	3.2	·	2.7	8.5	·	·	·	·	0.4	·	13.4	·	·	·	·	·	·	·	0.6	·	13.3	12.6	3.5	3.7	12.8	6.5	·	·	4.9	5.5	36.5	138.5			15	13	·	·
		Groß-Hollenstein	487	2.4	·	3.5	8.2	·	·	·	·	0.9	·	9.7	·	·	·	·	·	·	0.2	0.2	·	18.5	11.2	3.0	10.0	8.4	2.4	·	·	7.2	6.5	39.2	129.5	103	+ 4	16	13	·	·
		Opponitz	422	2.5	·	4.0	10.7	·	·	·	·	0.3	·	7.0	·	·	·	·	·	·	·	·	·	10.3	9.7	0.9	12.5	7.7	7.5	·	·	4.2	7.0	23.7	108.0			14	12	·	·
		Waldhofen a. d. Ybbs	358	1.7	·	7.6	10.7	·	·	·	·	7.5	·	3.2	·	·	·	·	·	·	7.9	1.0	·	7.1	9.1	0.6	11.2	3.8	5.4	·	·	4.3	(5.0)	22.1	95.6	93	- 7	16	15	·	·
		St. Leonhard a. Walde	721	2.7	·	7.2	7.7	·	·	·	·	1.1	·	5.3	·	·	·	·	·	·	0.8	1.7	·	9.0	3.5	1.6	18.5	4.6	·	·	·	3.9	6.0	22.8	106.4			15	14	·	·
		Seitenstetten +	~~305~~	·	·	6.2	6.7	·	·	·	·	0.9	·	·	·	·	·	·	·	·	2.5	3.0	·	5.3	7.9	·	9.0	9.0	3.2	·	·	7.2	5.7	24.0	83.2			13	12	·	·
		Amstetten	275	7.5	·	6.1	12.3	·	·	·	·	·	·	1.1	·	·	·	·	·	·	·	1.3	·	9.0	10.1	2.6	12.8	5.6	3.2	·	·	2.1	5.2	15.2	90.7	106	+ 5	14	14	·	·
	Erlauf	Mitterbach	787	2.0	·	3.3	2.8	·	·	·	·	7.4	·	37.3	·	·	·	·	·	·	·	0.9	·	35.4	12.0	7.4	13.2	14.6	1.2	·	·	3.4	2.0	26.5	163.4			15	14	·	·
		Annaberg	969	5.0	·	5.6	4.3	·	·	·	·	5.4	·	38.5	·	·	·	·	·	·	·	1.3	·	29.8	12.4	5.9	11.3	7.3	2.2	·	·	3.4	4.7	34.1	170.4			15	15	·	·
		Kienbg.-Gaming	391	3.9	·	13.3	7.5	·	·	·	·	0.6	·	16.5	·	·	·	·	·	·	0.3	0.7	·	14.8	6.6	2.5	13.4	7.6	2.6	·	·	3.5	3.3	26.1	123.2	91	- 13	16	13	·	·
		Scheibbs	330	6.4	·	10.5	10.8	·	·	·	·	0.3	·	16.4	·	·	·	·	·	·	·	·	·	12.7	6.2	2.6	12.4	23.6	1.6	·	·	7.7	6.4	26.0	137.6	134	+35	14	13	·	·
		Wieselburg	250	5.1	·	1.6	15.3	·	·	·	·	·	·	7.8	·	·	·	·	·	·	0.5	0.2	·	7.0	2.0	3.5	7.6	5.4	·	·	·	0.9	3.6	14.5	75.0	100	0	14	11	·	·
	Krems bis Erlauf	Gutenbrunn	824	3.6	·	3.0	12.4	·	·	·	·	0.1	·	·	·	·	·	·	·	·	2.2	·	·	2.1	0.2	6.5	3.3	3.7	0.2	·	·	1.5	4.6	26.1	74.5	104	+ 3	14	11	·	·
		St. Leonhard am Forst	250	1.8	·	12.6	14.8	·	·	·	·	·	·	2.5	·	·	·	·	·	·	·	·	·	7.2	0.1	4.1	6.2	2.0	2.5	·	·	0.1	3.1	10.5	74.1	106	+ 4	13	11	·	·
		Melk	245	1.8	·	3.2	12.2	·	·	·	·	0.6	·	2.4	·	·	·	·	·	·	·	·	·	5.3	0.4	11.1	5.4	0.8	·	·	·	·	1.3	14.1	71.2	111	+ 9	12	9	·	·
		Frankenfels	458	6.0	·	8.1	6.1	·	·	·	·	1.3	·	13.8	0.0	·	·	·	·	·	0.4	0.0	·	16.0	2.1	3.3	10.1	10.3	2.6	·	·	2.2	9.0	23.1	127.2	99	- 1	15	14	·	·
		Hofstetten	330	6.6	·	13.1	3.8	·	·	·	·	2.1	·	13.3	·	·	·	·	·	·	·	·	·	9.3	0.1	4.8	6.3	2.0	4.1	·	·	·	7.6	11.8	93.3			13	12	·	·
		Maria-Lasch a. Jauerl.	585	2.0	·	8.4	3.6	·	·	·	·	·	·	·	·	·	·	·	·	·	·	·	·	6.2	·	20.2	3.8	·	·	·	·	·	1.8	17.4	37.4	127	+19	8	8	·	·
		Spitz	230	8.4	·	11.0	11.4	·	·	·	·	·	·	0.5	·	·	·	·	·	·	2.0	·	·	3.6	·	9.5	3.4	0.3	·	·	·	·	·	9.1	65.8	94	- 4	10	8	·	·
		Egelsee ++	~~470~~	10.8	·	15.3	7.2	·	·	·	·	·	·	·	·	·	·	·	·	·	0.4	0.4	·	3.5	·	8.1	5.6	·	·	·	·	·	·	5.4	56.7	118	+ 9	9	7	·	·
	Krems	Ottenschlag	842	4.4	·	19.3	13.5	·	·	·	·	·	·	·	·	·	·	·	·	·	1.0	·	·	2.3	0.8	6.5	4.2	3.3	·	·	·	1.5	12.6	76.0	89	- 9	11	10	·	·
		Lichtenau	650	5.8	·	20.4	1.7	·	·	·	·	·	·	2.5	·	·	·	·	·	·	0.6	·	·	1.2	·	(10.0)	1.6	·	·	·	·	·	0.4	12.7	56.9			10	8	·	·
		Heinrichschlag	690	1.8	·	13.0	9.9	·	·	·	·	·	·	0.6	·	·	·	·	·	·	4.5	·	·	3.8	0.2	9.9	4.7	0.6	0.2	·	·	·	0.5	9.1	70.8			13	8	·	·
		Gföhl	570	11.6	·	14.6	6.0	·	·	·	·	·	·	3.4	·	·	·	·	·	·	2.6	·	·	3.2	·	8.6	3.0	1.6	0.3	·	·	·	0.3	10.0	65.8	91	- 2	12	10	·	·
	Traisen	Gscheid	947	4.0	·	2.6	4.4	·	·	·	·	1.8	·	48.0	5.6	·	·	·	·	·	·	0.0	·	26.8	14.5	5.5	13.4	8.2	1.4	·	·	1.6	1.8	15.3	154.9			15	15	·	·
		St. Ägyd a. N.	582	3.4	·	10.1	2.2	·	·	·	0.1	2.9	·	36.9	0.1	·	·	·	·	·	·	1.6	·	21.0	3.4	6.8	10.3	3.1	0.6	·	·	0.4	4.3	12.7	144.1	110	+13	17	13	·	·
		Türnitz	461	4.2	·	10.6	4.6	·	·	·	0.2	2.3	·	31.4	·	·	·	·	·	·	·	·	·	17.4	31.1	2.7	4.1	13.3	1.2	·	·	4.2	3.9	20.4	157.2	152	+54	15	14	·	·
		Lilienfeld	376	3.0	·	15.3	7.2	·	·	·	·	1.2	·	28.3	·	·	·	·	·	·	·	·	·	11.9	6.5	6.8	8.4	12.6	·	·	·	·	0.3	11.9	113.4			12	11	·	·
		Kleinzell	470	2.4	·	·	14.0	·	·	·	·	2.5	·	47.6	·	·	·	·	·	·	·	·	·	18.2	7.6	8.0	6.2	3.8	4.6	·	·	·	3.0	11.0	122.9	119	+20	12	12	·	·
		Hainfeld	404	3.7	·	25.4	7.6	·	·	·	·	3.2	·	42.8	·	·	·	·	·	·	·	·	·	15.2	7.0	5.6	5.3	2.1	1.2	·	·	0.2	4.7	13.0	142.4	141	+41	14	13	·	·
		St. Pölten	283	(10.0)	·	18.6	24.3	·	·	·	·	4.1	·	10.0	·	·	·	·	·	·	·	·	·	3.8	1.0	7.6	1.6	0.1	·	·	·	·	0.2	10.2	98.6	133	+25	12	10	·	·
		Herzogenburg	240	11.2	·	18.7	13.6	·	·	·	·	1.1	·	14.8	·	·	·	·	·	·	·	·	·	5.2	·	10.9	2.9	·	0.3	·	·	0.1	0.5	5.6	84.9			14	9	·	·
	Kamp	Rappottenstein	670	2.7	·	24.0	7.0	·	·	·	·	0.0	·	·	·	·	·	·	·	·	·	·	3.7	1.6	·	5.6	4.5	2.5	·	·	·	1.1	1.5	1.8	62.0	78	-11	11	11	·	·
		Groß-Gerungs *	~~690~~	2.4	·	(15.0)	14.3	·	·	·	·	·	·	·	·	·	·	·	·	·	0.3	·	·	0.9	·	8.9	4.8	3.6	·	·	·	3.8	0.3	(8.0)	62.3	90	- 7	11	8	·	·
		Zwettl (Stadt)	540	2.4	·	20.2	8.1	·	·	·	·	·	·	·	·	·	·	·	·	·	0.2	·	0.5	1.6	·	7.9	5.4	2.2	0.4	·	·	0.4	1.5	3.4	60.2	79	-16	13	9	·	·
		Rastenberg	580	6.7	·	13.3	4.8	·	·	·	·	·	·	·	·	·	·	·	·	·	·	·	2.4	2.5	1.3	9.5	6.1	1.2	·	·	·	·	2.2	11.0	68.0			11	11	·	·
		Krumau	390	1.0	·	10.8	4.3	·	·	·	·	·	·	·	·	·	·	·	·	·	·	·	1.2	2.3	·	10.4	·	·	·	·	·	1.6	3.4	2.3	43.3	67	-22	8	8	·	·
		Wappoltenreith	540	15.2	·	8.6	2.6	·	·	·	·	·	·	·	·	·	·	·	·	·	1.3	·	·	3.1	·	6.4	4.1	·	·	·	·	·	3.1	4.8	49.8	87	- 7	9	9	·	·
		Horn	309	20.1	·	8.1	2.0	·	·	·	·	0.2	·	·	·	·	·	·	·	·	1.1	·	·	2.1	0.1	6.1	2.8	0.1	·	·	·	0.1	0.1	6.0	50.1	100	0	13	8	·	·
		Freischling	300	15.2	·	15.3	5.1	·	·	·	·	·	·	·	·	·	·	·	·	·	1.3	0.0	·	1.9	·	2.7	2.6	1.1	0.2	·	·	0.0	0.1	2.1	52.6			11	9	·	·
		Langenlois	217	15.2	·	8.2	4.0	·	·	·	·	·	·	1.1	·	·	·	·	·	·	·	·	·	2.5	8.1	0.2	3.2	1.2	·	·	·	·	·	7.0	49.3			10	9	·	·
		Mühlbach **	~~316~~	14.0	·	9.3	4.5	·	·	·	·	·	·	1.1	·	·	·	·	·	·	·	·	·	2.2	0.1	7.2	2.3	0.0	·	·	·	·	·	8.6	49.3	70	- 27	9	8	·	·
	Wien bis Kamp	Kasten	270	5.4	·	11.3	3.6	·	·	·	·	2.9	·	31.2	·	·	·	·	·	·	·	0.1	·	1.2	1.1	10.1	8.2	1.6	3.7	·	·	·	0.2	10.5	103.1	111	+10	14	12	·	·
		Saladorf	196	3.3	·	26.0	18.5	·	·	·	·	1.2	·	21.1	·	·	·	·	·	·	·	·	·	6.8	1.0	8.3	5.7	0.8	·	·	·	·	0.5	6.5	106.3	144	+33	11	9	·	·
		Tulln	178	10.5	·	20.1	2.3	·	·	·	·	0.5	·	11.0	·	·	·	·	·	·	·	·	·	6.3	0.4	3.8	2.5	·	·	·	·	·	·	5.3	30.3	121	+11	10	8	·	·

× 1002 + 350 * 650
×× 617 ++ 400 ** 346

Tägliche Niederschlagshöhen in Millimetern, gemessen um 7 Uhr morgens

Mai

Flußgebiet	Ort	Seehöhe m	1	2	3	4	5	6	7	8	9	10	11	12	13	14	15	16	17	18	19	20	21	22	23	24	25	26	27	28	29	30	31	Monatssumme mm	% d. Norm.	Abweichung v. d. Norm.	Niederschl. ≥0.1	Niederschl. ≥1.0	✳ ≥0.1	⊠
March bis Enns — Wien bis Kamp	~~Eggenburg~~ *	~~325~~	26.8	.	7.7	2.4	.	.	.	.	.	.	.	.	.	.	.	.	.	1.7	0.2	.	2.8	.	10.8	3.2	0.3	.	.	.	.	.	6.1	62.0	111	+9	10	8	.	.
	Fahndorf	330	15.5	.	10.9	2.0	.	.	.	.	.	.	3.0	.	.	.	.	.	.	.	.	.	3.0	.	5.4	0.8	.	.	.	.	.	.	7.8	48.4	81	−12	8	7	.	.
	Absdorf-Hippersdorf	183	14.6	.	16.6	3.5	.	.	.	.	.	.	8.8	.	.	.	.	.	.	.	.	.	5.0	.	9.3	2.2	.	.	.	.	.	.	7.2	67.2			8	8	.	.
	Enzersdorf i. Tale	265	15.2	.	10.3	4.1	.	.	.	.	0.3	.	17.5	.	.	.	.	.	.	.	0.0	.	6.2	0.8	4.7	0.8	1.0	.	.	.	0.0	.	8.3	69.2	115	+9	11	8	.	.
	Ober-Mallebern	195	13.6	.	10.5	3.0	.	.	.	.	.	.	9.7	.	.	.	.	.	.	.	0.5	.	6.4	0.5	5.8	0.6	.	.	.	.	.	0.9	8.7	60.2			11	7	.	.
	Stockerau	175	10.0	.	28.0	7.4	.	.	.	.	0.5	.	16.0	.	.	.	.	.	.	.	.	.	9.2	1.0	9.3	1.3	.	.	.	.	.	.	6.9	89.6			10	9	.	.
	Weidling	190	12.4	.	20.8	11.4	.	.	.	.	0.9	.	30.5	.	.	.	.	.	.	.	.	.	9.7	.	13.4	2.7	1.5	.	.	.	1.0	.	10.7	115.0	149	+38	11	10	.	.
	Wien XIX., Hh. Warte	203	9.5	.	16.3	9.2	.	.	.	.	0.2	.	39.1	0.2	.	.	.	.	.	.	0.9	0.0	9.7	0.4	11.1	1.7	0.2	1.2	0.0	.	0.1	0.2	7.5	107.5	163	+42	16	9	.	.
March bis Enns — Wien	Rekawinkel	363	7.0	.	22.1	7.2	.	.	.	.	2.0	.	34.3	.	.	.	.	.	.	.	.	.	11.5	0.3	9.6	7.1	.	.	.	.	.	.	7.5	108.6	125	+22	10	9	.	.
	Mariabrunn	224	3.1	.	13.3	5.9	.	.	.	.	0.4	.	42.8	1.8	.	.	.	.	.	.	0.1	.	12.2	0.3	13.5	3.1	.	0.1	0.0	.	0.3	0.1	7.4	110.4	136	+25	16	9	.	.
	Wien XV., Westbahnh.	203	8.6	.	14.0	7.8	.	.	.	.	.	.	42.5	.	.	.	.	.	.	.	1.2	0.4	7.5	3.5	7.6	2.8	.	0.8	.	.	0.3	.	4.8	101.8			13	10	.	.
March bis Enns — D.	Gr.-Enzersdorf (Lobau)	155	12.7	.	7.8	8.4	.	.	.	.	.	.	38.8	3.7	.	.	.	.	.	.	4.3	.	7.2	.	11.5	2.0	0.5	.	.	.	.	.	6.0	102.3			11	10	.	.
March bis Enns — Schwechat	Hochstraß	570	7.4	.	14.4	8.0	.	.	.	.	2.2	.	39.5	0.2	.	.	.	.	.	.	.	.	9.4	1.0	5.4	6.6	0.6	0.3	.	.	.	0.2	6.5	101.7			14	10	.	.
	Baden (Stadtpk.)	229	8.3	.	3.9	4.8	.	.	.	.	.	.	49.6	0.6	.	.	.	.	.	.	1.6	.	10.5	3.6	12.5	5.6	.	0.5	.	.	0.7	.	5.1	106.7	147	+34	13	10	.	.
	Gaaden	300	8.5	.	4.7	(5.0)	.	.	.	.	.	.	(50.0)	0.5	.	.	.	.	.	.	1.8	.	12.4	(3.0)	12.2	2.2	.	.	.	.	.	.	5.0	(105.3)			11	10	.	.
	Achau	170	6.4	.	6.8	5.3	.	.	.	.	.	.	48.2	1.1	.	.	.	.	.	.	3.3	.	8.5	0.7	8.3	4.2	.	.	.	.	.	.	6.4	99.2	184	+45	10	9	.	.
	Furth	508	4.9	.	11.9	4.6	.	.	.	.	2.8	.	47.7	.	.	.	.	.	.	.	0.5	.	19.1	3.5	12.3	9.1	2.8	5.8	.	.	.	2.1	9.9	135.8			14	13	.	.
	Berndorf	306	8.7	.	2.6	7.4	.	.	.	.	.	.	57.3	.	.	.	.	.	.	.	.	.	19.5	9.8		.	.	.	.	.	.	.	3.3	107.2	153	+35	9	9	.	.
March bis Enns — Schwechat bis March	Breitenfurt	323	2.1	1.3	6.5	7.8	.	.	.	.	.	.	45.8	0.3	.	.	.	.	.	.	0.2	.	14.3	1.7	10.5	5.2	0.6	.	.	.	7.5	0.9	9.8	108.5	137	+26	15	11	.	.
	Gutenstein	482	4.3	.	1.8	2.4	.	.	.	.	3.7	.	47.1	0.1	.	.	.	.	.	.	0.4	.	28.4	6.9	6.5	8.5	2.5	1.2	.	.	.	0.7	5.6	112.9	118	+17	15	12	.	.
	Dreistetten	520	(5.0)	.	(3.0)	(3.0)	.	.	.	.	.	.	51.5	.	.	.	.	.	.	.	.	.	27.7	3.5	8.9	11.6	.	7.1	.	.	.	.	7.7	111.0	148	+36	10	10	.	.
	Mitterndorf	183	6.3	0.3	3.7	5.8	.	.	.	.	.	.	57.0	7.3	.	.	.	.	.	.	4.6	2.0	9.0	2.7	6.6	5.9	.	.	.	.	.	.	4.4	109.0			13	12	.	.
	Fischamend	154	7.6	.	6.6	9.0	.	.	.	.	.	.	42.6	3.4	.	.	.	.	.	.	5.3	1.0	11.8	1.9	13.1	4.7	.	.	.	.	.	.	5.9	112.9			12	12	.	.
	Orth a. d. Donau	145	17.2	.	(40.0)	5.0	.	.	.	.	.	.	36.3	1.2	.	.	.	.	.	.	3.9	.	9.8	.	(12.0)	2.0	.	.	.	.	.	.	8.3	105.7	203	+54	10	10	.	.
	Hainburg	198	9.3	.	5.8	1.2	.	.	.	.	.	.	45.5	7.2	.	.	.	.	.	.	5.8	1.4	6.5	4.2	7.1	6.3	0.4	0.0	.	.	.	.	7.8	108.5			13	12	.	.
	Wolkersdorf	176	16.2	.	4.0	8.2	.	.	.	.	.	.	33.3	.	.	.	.	.	.	.	.	.	6.7	.	11.4	.	2.2	.	.	.	.	.	8.4	90.4			8	8	.	.
	Königsbrunn	210	12.0	.	(8.0)	3.7	.	.	.	.	0.0	.	25.7	.	.	.	.	.	.	.	.	.		17.6		3.4	1.8	.	.	.	.	.	2.0	73.6			10	10	.	.
March — Thaya	Vitis	520	3.5	.	13.0	4.0	.	.	.	.	.	.	.	.	.	.	.	.	.	1.0	5.3	.	4.0	1.0	9.4	4.6	4.5	.	.	.	10.5	3.3	8.7	72.4	105	+3	13	13	.	.
	Allentsteig	530	6.1	.	8.4	2.1	.	.	.	.	0.0	.	.	.	.	.	.	.	.	.	.	8.3	2.4	0.9	7.7	4.4	.	.	.	.	.	0.8	7.2	47.7	71	−19	10	8	.	.
	Waldhofen a. d. Thaya	510	5.4	.	8.4	.	.	.	.	.	.	.	.	.	.	.	.	.	.	0.5	0.5	.	3.6	0.2	4.5	4.4	2.1	0.1	.	.	3.6	2.2	8.1	44.6			13	9	.	.
	Dobersberg	465	3.9	.	6.3	0.9	.	.	.	.	.	.	.	.	.	.	.	.	.	0.7	.	.	4.2	.	4.7	3.2	1.5	0.1	.	.	6.8	.	6.6	44.3	74	−16	11	8	.	.
	Weikertschlag	490	1.1	.	(8.0)	(2.0)	.	0.0	.	.	.	.	.	.	.	.	.	.	.	0.8	.	3.1	2.2	.	2.9	0.4	0.3	.	.	.	2.1	.	4.2	27.1			11	8	.	.
	Groß-Siegharts	590	14.2	.	2.4	2.0	.	.	.	.	.	.	.	.	.	.	.	.	.	1.2	.	2.1	3.0	.	7.0	2.3	0.5	0.1	.	.	0.7	0.2	5.2	46.9	80	−12	13	9	.	.
	Hardegg	290	22.1	.	4.2	1.8	.	.	.	.	.	.	.	.	.	.	.	.	.	.	.	.	4.3	.	8.9	3.7	.	.	.	.	.	.	7.2	55.6			7	7	.	.
	Sallapulka	465	32.7	.	10.5	16.7	.	.	.	.	.	.	.	.	.	.	.	.	.	.	.	.	8.0	.	7.2	4.8	.	.	.	.	.	10.5	7.8	98.2	166	+39	8	8	.	.
	Zellerndorf	232	20.2	.	7.0	5.7	.	.	.	.	.	.	.	.	.	.	.	.	.	.	.	.	(4.0)	0.7	9.2	6.0	.	.	.	.	0.6	0.3	3.5	56.6			10	7	.	.
	Retz	264	19.6	.	9.0	0.8	.	.	.	.	.	.	.	.	.	.	.	.	.	.	.	.	4.0	0.3	8.2	2.5	.	2.6	.	.	.	.	6.6	57.6	91	−5	9	6	.	.
	Mailberg	217	17.2	.	7.7	.	.	.	.	.	.	.	7.2	.	.	.	.	.	.	.	.	.	3.5	.	9.0	.	.	.	.	.	.	.	7.5	52.7	98	−1	6	6	.	.
	Alt-Ruppersdorf	285																																						
March — Mündung bis Thaya	Hohenau (Hauptsch.)	155	13.0	.	7.3		.	.	.	.	.	.	22.1	3.7	.	.	.	.	.	.	6.0	.	3.6	.	10.1	.	1.3	.	.	.	.	.	8.6	84.7			10	10	.	.
	Eichenbrunn	290 (~~263~~)	13.6	.	7.6	7.0	.	.	.	.	.	.	13.0	.	.	.	.	.	.	.	.	.	5.0	1.6	8.2	0.0	2.5	.	.	.	.	.	9.0	67.5			9	9	.	.
	Ernstbrunn	298	10.7	.	3.0	5.2	.	.	.	.	.	.	15.6	.	.	.	.	.	.	.	.	.	7.2	0.8	6.3	.	2.1	.	.	.	.	.	12.9	63.8	110	+6	9	8	.	.
	Mistelbach	228	18.6	.	3.2	3.4	.	.	.	.	.	.	27.7	0.3	.	.	.	.	.	.	.	.	6.0	.	14.4	.	.	.	.	.	.	2.8	11.4	87.8	179	+39	9	8	.	.
	Poysdorf	210	21.3	.	5.3	0.8	.	.	.	.	.	.	20.2	.	.	.	.	.	.	.	0.0	.	5.2	1.1	9.5	.	0.6	.	.	.	.	0.6	10.5	75.1			10	7	.	.
	Dürnkrut	163	10.7	.	2.3	1.0	.	.	.	.	.	.	35.9	4.5	.	.	.	.	.	.	3.3	.	3.8	9.9	6.4	0.2	2.0	.	.	.	.	0.4	5.8	86.2	169	+35	13	11	.	.
	Neubau-Kreuzstetten	255	16.3	.	4.1	2.3	.	.	.	.	.	.	27.0	.	.	.	.	.	.	.	.	.	6.8	0.8	9.1	0.2	0.2	.	.	.	.	.	10.6	77.4	143	+23	10	7	.	.
	Matzen	186	16.2	.	6.2	7.5	.	.	.	.	.	.	34.7	.	.	.	.	.	.	.	7.8	0.1	6.3	.	5.1	1.0	0.9	.	.	.	.	.	6.1	80.0	160	+30	11	9	.	.
	Marchegg	141	11.7	.	.	6.6	.	.	.	.	.	.	33.6	4.9	.	.	.	.	.	.	5.0	.	7.2	.	4.4	3.3	0.3	.	.	.	.	.	6.3	83.3			10	9	.	.

* Sigmundsherberg 436

1938 **Tägliche Niederschlagshöhen in Millimetern, gemessen um 7 Uhr morgens** Mai

Flußgebiet		Ort	Seehöhe m	1	2	3	4	5	6	7	8	9	10	11	12	13	14	15	16	17	18	19	20	21	22	23	24	25	26	27	28	29	30	31	Monatssumme mm	% d. Mom.	Abweichung v. d. Norm.	Zahl der Tage mit Niederschl. ≥0.1	≥1.0	✳ ≥0.1	⊠
Leitha	Schwarza	Rohr i. Gebirge	692	17	·	74	61	·	·	·	·	47	·	550	02	·	·	·	·	·	·	·	·	217	106	185	121	99	30	·	·	·	132	07	1648	153	+57	14	12	·	·
		Schwarzau	618	36	·	06	117	·	·	·	·	23	·	453	·	·	·	·	·	·	·	·	·	300	200	20	155	(20)	·	·	·	·	23	122	1535			12	11	·	·
		Naßwald	710	49	·	19	53	·	·	·	·	06	·	454	·	·	·	·	·	·	·	23	·	389	228	53	128	84	·	·	·	04	09	99	1668	141	+49	14	11	·	·
		Reichenau	487	48	·	·	33	·	·	·	23	·	·	450	·	·	·	·	·	·	·	31	·	375	142	92	118	46	06	·	·	·	30	17	1411	164	+55	13	12	·	·
		Semmering, Südb. Hot.	1000	83	·	07	34	·	·	·	32	03	·	325	07	·	·	·	·	·	·	11	·	336	188	93	141	12	·	·	·	·	38	12	1328	132	+32	15	12	·	·
		Pottschach	402	57	·	·	21	·	·	·	28	·	·	455	20	·	·	·	·	·	·	47	·	924	110	76	128	·	·	·	·	·	35	02	1453	205	+74	12	11	·	·
		Puchberg	582	60	·	12	100	01	·	·	25	·	·	550	04	·	·	·	·	·	·	50	·	401	52	117	201	31	06	·	·	·	08	04	1702			16	12	·	·
		Neunkirchen	368	70	·	·	20	·	·	·	24	·	·	464	05	·	·	·	·	·	·	113	·	325	36	65	215	·	·	·	·	·	56	·	1392	199	+69	11	10	·	·
		Mariensee	772	185	·	09	46	01	·	·	02	·	·	656	78	·	·	·	·	·	·	80	11	788	415	67	152	·	02	·	·	·	91	·	2633	207	+136	15	11	·	·
		Kirchberg a. Wechsel	577	77	·	48	70	·	·	·	26	·	·	600	·	·	·	·	·	·	·	33	·	610	116	122	163	·	·	·	·	·	110	09	1198.4			12	11	·	·
		Bromberg	420	59	·	40	62	·	·	·	01	05	·	674	07	·	·	·	·	·	·	76	·	240	45	106	134	·	·	·	·	·	59	·	1563	191	+75	13	10	·	·
	Leitha	Wiener Neustadt	263	55	·	30	20	·	·	·	04	·	·	627	12	·	·	·	·	·	·	53	·	150	37	102	128	·	·	·	·	·	50	06	1274	196	+62	13	11	·	·
		Deutsch-Brodersdorf	191	67	·	27	63	·	·	·	·	·	·	516	14	·	·	·	·	·	·	90	·	137	16	81	99	·	·	·	·	·	09	23	1142	173	+48	12	11	·	·
		Sommerein	190	55	·	17	56	·	·	·	·	·	·	425	72	·	·	·	·	·	·	103	·	102	·	88	79	·	·	·	·	·	·	64	1041	155	+37	10	10	·	·
		Bruck a. d. Leitha	157	269	·	47	21	·	·	·	·	·	·	550	20	·	·	·	·	·	·	86	15	81	21	90	62	·	·	·	·	·	·	91	1353			12	12	·	·
		Zurndorf	144	36	·	31	24	·	·	·	·	·	·	399	10	·	·	·	·	·	·	03	06	·	69	158	94	·	·	·	·	27	05	79	941			13	10	·	·
Neusiedler See	Wulka	Forchtenau	357	123	·	·	212	·	·	·	·	·	118	345	91	·	·	·	·	·	·	·	·	·	281	24	89	·	·	·	·	·	64	·	1449			9	9	·	·
		Zillingtal	229	61	·	42	31	·	·	·	·	·	·	459	143	·	·	·	·	·	·	163	·	140	63	76	133	·	·	·	·	·	49	10	1370			12	12	·	·
		Eisenstadt	200	27	10	116	62	·	·	·	·	·	·	543	02	·	·	·	·	·	·	64	·	183	24	54	104	·	·	·	·	·	27	·	1136			12	11	·	·
	Neusiedler See	Donnerskirchen-Seeh.	119	·	·	74	51	·	·	·	·	·	·	579	18	·	·	·	·	·	·	12	28	77	26	41	77	07	04	·	·	31	23	·	1048			14	12	·	·
		Neusiedl a. See	133	60	·	08	29	·	·	·	·	·	·	518	63	·	·	·	·	·	·	·	03	52	10	113	125	·	·	·	·	03	02	50	1026			13	9	·	·
		Podersdorf ××	122	47	·	24	24	·	·	·	·	·	·	380	74	·	·	·	·	·	·	·	·	39	21	76	100	·	·	·	·	·	29	43	857			11	11	·	·
		Mörbisch	118	30	·	00	04	·	·	·	·	·	·	776		·	·	·	·	·	·	00	·	82	40	75	152	·	·	·	·	·	299	·	1358			8	7	·	·
		Apetlon	121	12	·	·	13	·	·	·	·	·	·	557	49	·	·	·	·	·	·	·	·	67	17	268	109	·	·	·	·	·	76	75	1183	218	+64	10	10	·	·
Raab	Raab	Weiz	477	144	17	08	05	16	·	·	07	46	·	308	·	·	·	·	·	·	·	·	17	273	638	75	170	·	·	·	·	03	32	66	1765	225	+39	16	12	·	·
		Schöckel (Stubenb. Hs.)	1446	84	·	40	18	05	·	·	17	35	23	936	·	·	·	·	·	·	·	·	25	391	407	96	254	·	·	·	·	00	57	91	1949			15	14	2	3
		Laßnitzhöhe	555	138	·	·	·	·	·	·	·	·	38	367	·	·	·	·	·	·	·	·	45	143	534	28	·	·	·	·	·	02	23	1312			9	8	·	·
		Riegersburg	370	77	01	220	10	·	·	·	·	96	·	425	·	·	·	·	·	·	·	·	·	200	312	02	·	·	·	·	·	·	32	·	1435	191	+69	10	8	1	·
		Doiber	250	47	·	41	·	·	·	·	·	128	01	363	05	·	·	·	·	·	·	·	08	137	277	01	07	·	·	·	·	·	95	38	1155			13	8	·	·
	Lafnitz	St. Jakob	915	41	·	·	·	·	·	·	·	132	73	114	·	·	·	·	·	·	·	14	·	644	324	51	·	·	·	·	·	·	·	124	1577			9	9	·	·
		Vorau	660	85	·	42	·	·	·	·	·	43	·	185	·	·	·	·	·	·	·	61	25	567	357	17	103	·	·	·	·	·	120	36	1627	211	+85	12	11	·	·
		Masenberg	1272	111	·	17	·	·	·	·	·	54	02	355	·	·	·	·	·	·	·	·	08	366	410	96	90	·	·	·	·	·	38	58	1605			12	10	·	·
		Wörtherberg	409	87	·	·	·	·	·	·	·	74	·	380	·	·	·	·	·	·	·	·	·	180	273	32	47	·	·	·	·	·	24	32	1129			9	9	·	·
		Waltersdorf	289	86	·	02	01	·	·	·	·	82	·	364	·	·	·	·	·	·	·	·	09	172	297	74	91	·	·	·	·	·	19	22	1141	152	+39	12	9	·	·
		Stuhleck	1750	27	·	29	66	·	·	·	·	141	·	732	·	·	·	·	·	·	·	68	·	172	295	147	93	·	·	·	·	·	118	32	1320			12	12	5	·
		Birkfeld	623	172	·	123	·	·	·	·	·	28	01	336	02	·	·	·	·	·	·	02	10	366	350	120	230	·	·	·	·	·	75	47	1862	230	+105	14	11	·	·
		St. Johann b. Herberst.	450	103	·	05	257	·	·	·	·	258	·	376	·	·	·	·	·	·	·	·	06	223	284	19	95	·	·	·	·	·	32	340	1998	227	+112	12	10	·	·
		Sinabelkirchen	327	78	·	05	·	·	·	·	·	72	·	395	·	·	·	·	·	·	·	·	09	320	445	·	48	·	·	·	·	·	26	20	1393	182	+63	10	8	·	·
		Fürstenfeld	276	48	·	32	00	·	·	·	00	50	·	515	00	·	·	·	·	·	·	·	07	162	232	01	10	·	·	·	·	·	26	30	1173			11	9	·	·
	Pinka	Thalbergerschwaig	1300	193	·	·	06	04	·	·	05	22	01	409	45	·	·	·	·	·	·	·	65	·	455	306	242	91	·	·	·	·	·	62	·	1906			14	10	1	·
		Pinkafeld	400	20	·	13	05	·	·	·	·	83	·	265	02	·	·	·	·	·	·	16	08	220	105	77	70	·	·	·	·	·	48	60	1052			14	11	·	·
		Tatzmannsdorf	350	·	·	95	07	·	·	·	·	55	·	375	·	·	·	·	·	·	·	·	06	116	129	·	46	·	·	·	·	·	32	60	994	134	+25	10	8	·	·
		Bernstein +	619	91	·	15	·	·	·	·	·	125	·	204	180	·	·	·	·	·	·	·	·	81	125	155	25	·	·	·	·	·	23	61	1085			11	11	·	·
		Gr. Petersdorf	315	20	·	80	90	·	·	·	·	140	·	440	20	·	·	·	·	·	·	·	·	120	60	40	·	·	·	·	·	10	10	60	1090					·	·
		Kohfidisch	260	·	·	60	09	·	·	·	·	116	·	397	·	·	·	·	·	·	·	·	·	111	63	02	·	·	·	·	·	26	41	825			9	7	·	·
		Eberau	215	27	·	32	01	·	·	·	12	83	·	416	15	·	·	·	·	·	·	·	04	88	62	02	·	·	·	·	·	02	14	43	827			14	10	·	·
	G. B.	Güssing	225	·	·	223	·	·	·	·	·	·	·	488	13	·	·	·	·	·	·	·	·	119	403	·	·	·	·	·	·	43	07	·	1296			12	12	·	·
		Krumbach	516	93	·	·	·	·	·	·	·	·	·	440	44	·	·	·	·	·	·	·	26	274	85	56	115	·	·	·	·	·	223	25	1466	153	+51	11	11	·	·

* Purbach 124 + Rotenturm 309

** Mönchhof 128

1938 **Tägliche Niederschlagshöhen in Millimetern, gemessen um 7 Uhr morgens** Mai

Flußgebiet		Ort	Seehöhe m	1	2	3	4	5	6	7	8	9	10	11	12	13	14	15	16	17	18	19	20	21	22	23	24	25	26	27	28	29	30	31	Monatssumme mm	% d. Norm.	Abweichung v. d. Norm.	Zahl der Tage mit Niederschl. ≥0.1	≥1.0	≥0.1	⊠
Raab	Güns	Hochstraß	420	7.5	·	5.2	·	·	·	·	·	4.6	·	51.0	0.3	·	·	·	·	·	·	4.5	·	23.0	13.0	11.0	10.0	·	·	·	·	·	5.5	9.3	144.9			12	11	·	·
		Geschriebenstein	680	8.3	·	·	3.6	·	·	·	·	1.4	·	22.4	6.8	·	·	·	·	·	·	·	·	15.8	5.2	7.4	1.2	·	·	·	·	8.2	·	6.7	87.0			11	11	·	·
		Rechnitz	354	5.1	·	2.1	0.7	·	·	·	·	4.3	·	36.4	3.1	·	·	·	·	·	·	·	0.2	11.8	4.7	7.6	3.1	·	·	·	·	7.1	3.9	7.1	99.7			14	13	·	·
	Rabnitz	Kobersdorf	240	10.4	·	·	4.7	·	·	·	·	·	·	67.3	·	·	·	·	·	·	·	7.8	·	19.4	8.7	·	·	·	·	·	·	15.3	4.8	138.4			8	8	·	·
		Lutzmannsdorf	204	3.5	·	·	·	·	·	·	·	3.0	·	47.5	·	·	·	·	·	·	·	·	·	9.2	5.9	6.2	·	·	·	·	·	7.3	6.1	88.7	145	+28	8	8	·	·
		Draßmarkt	341	6.5	·	·	·	·	·	·	·	3.0	·	39.5	3.0	·	·	·	·	·	·	4.5	·	17.0	6.0	6.0	14.0	·	·	·	·	13.0	6.0	11.8.5			11	11	·	·
		Nikisch ×	228	4.4	·	·	·	·	·	·	·	·	·	48.0	2.6	·	·	·	·	·	·	·	·	9.0	2.3	10.3	14.5	·	·	·	·	13.0	5.0	109.1			9	9	·	·
		Schattendorf	245	10.1	·	2.3	10.1	·	·	·	·	·	·	93.6	·	·	·	·	·	·	·	8.5	·	12.5	9.8	3.6	16.1	·	·	·	·	4.1	7.8	164.5			11	10	·	·
Drau	Mur	Muhr	1107	·	·	2.2	·	·	·	·	18.5	0.4	·	12.6	·	·	·	·	·	·	·	1.2	0.6	48.1	26.2	4.6	2.2	2.8	0.4	·	·	2.8	3.2	·	130.5			14	10	·	·
		Rieding-Wald	1336	·	·	2.3	·	·	·	·	9.1	0.5	·	14.6	·	·	·	·	·	·	·	2.0	·	46.5	53.4	8.3	9.0	21.4	2.5	·	·	2.3	3.1	12.9	195.1			13	12	1	1
		St. Michael i. L.	1040	·	·	2.0	·	·	·	·	2.0	·	·	13.0	·	·	·	·	·	·	·	·	·	34.0	38.5	4.0	·	1.5	·	·	·	1.5	5.5	2.6	110.6	123	+27	10	10	·	·
		Tweng	1235	2.0	·	5.3	·	·	·	·	6.1	1.1	·	17.7	·	·	·	·	·	·	·	·	·	34.9	34.1	5.6	3.2	7.1	1.8	·	·	1.7	3.9	10.7	135.5			14	14	·	·
		Göriach	1210	·	·	7.9	·	·	·	·	3.8	·	·	11.0	·	·	·	·	·	·	·	·	1.8	27.2	36.2	11.8	·	·	3.5	·	·	1.8	3.7	2.1	110.2	165	+43	11	11	·	·
		Tamsweg	1021	5.7	·	4.0	·	·	·	·	2.5	·	·	10.7	·	·	·	·	·	·	·	·	·	4.0.0	32.0	10.2	·	·	·	·	·	·	4.0	3.0	112.1	170	+46	9	9	1	·
		Thomathal	1090	3.7	·	6.8	·	·	·	·	2.1	·	·	10.2	·	·	·	·	·	·	·	·	0.1	32.1	38.2	16.3	·	·	·	·	0.1	·	10.1	119.7	171	+50	10	8	1	·
		Paal	925	·	·	·	·	·	·	·	20.0	·	·	19.5	·	·	·	·	·	·	·	·	·	43.0	26.5	26.7	·	·	·	·	·	·	3.0	6.2	144.9	193	+70	7	7	·	·
		Murau	825	1.5	·	·	·	0.3	·	·	2.4	·	·	17.2	·	·	·	·	·	·	·	·	0.6	58.9	33.4	5.2	1.3	·	·	·	·	0.5	3.6	5.4	130.3	161	+49	12	9	·	·
		Seethal	1210	5.9	·	1.8	·	·	·	·	0.6	·	·	9.5	·	·	·	·	·	·	·	·	·	8.9	8.3	6.8	·	·	·	3.2	·	·	·	·	123.0	166	+49	8	7	·	·
		Schöder	898	·	·	0.5	·	2.0	·	·	3.0	·	·	4.0	·	·	4.0	·	2.0	6.0	·	2.0	6.0	10.0	17.0	17.0	11.0	·	·	·	·	6.0	5.0	12.0	115.5			16	15	·	·
		Katsch	750	2.6	·	0.5	0.5	·	·	·	2.3	·	·	16.0	·	·	·	·	·	·	·	·	1.1	52.2	46.3	4.6	2.0	·	·	·	·	·	·	3.2	131.6			11	9	1	·
		St. Lambrecht	1072	3.4	·	3.2	·	2.4	·	·	·	2.4	·	14.0	·	·	·	·	·	·	·	·	·	56.0	41.2	2.4	3.2	·	·	·	·	4.2	6.3	144.7	162	+56	11	11	·	·
		St. Johann a. Tauern	1053	3.4	0.1	1.2	0.7	0.0	·	·	4.7	·	·	22.4	·	·	·	·	·	·	·	1.0	0.6	29.5	56.0	4.9	2.7	·	·	·	·	0.8	6.4	7.2	141.0	186	+65	15	11	1	·
		Mahralpe	1200	4.8	·	1.7	0.3	2.8	·	·	2.1	1.7	·	26.4	·	·	·	·	·	·	0.2	3.5	·	7.0.1	6.2.0	7.6	3.6	10.6	1.0	·	·	2.8	7.4	15.4	224.0			18	16	1	·
		Pusterwald	1072	0.5	·	2.0	·	3.0	·	·	·	·	·	25.0	·	·	·	·	·	·	0.5	3.0	1.0	6.2.5	6.1.7	6.5	2.2	1.0	·	·	·	1.0	5.0	7.5	188.4			15	13	·	·
		~~Seetaler Hütte~~ ××	~~601~~	5.5	·	0.6	0.9	1.7	·	·	4.2	·	·	15.1	·	·	·	·	·	·	·	·	0.5	37.0	67.3	7.8	5.7	·	·	·	·	4.9	8.8	160.0	205	+82	13	10	1	·
		~~1752~~ Obdach	1752	·	·	7.8	·	3.2	·	·	0.0	·	·	23.5	·	·	·	·	·	·	·	·	·	56.0	52.0	5.0	10.0	·	·	·	·	·	4.8	·	162.3	205	+83	8	8	·	·
		Ingering	1149	·	·	·	·	·	·	·	·	·	·	20.0	·	·	·	·	·	·	·	·	·	33.2	43.0	25.0	·	·	·	·	·	·	7.9.0	·	146.2			5	5	·	·
		Knittelfeld	635	·	·	·	·	7.4	·	·	2.9	·	·	8.0	·	·	·	·	·	·	·	·	1.6	32.0	70.0	7.4	12.6	·	·	·	·	·	3.6	5.5	145.0	177	+63	10	10	·	·
		Kraubath	588	2.0	·	1.0	2.5	·	·	·	·	1.0	·	7.9.0	·	·	·	·	·	·	·	·	0.5	7.9.0	42.0	7.5	5.0	·	·	·	·	·	3.0	9.0	105.5			12	11	·	·
		Wald	849	4.6	·	·	1.8	·	·	·	2.3	·	·	11.0	·	·	·	·	·	·	·	·	·	47.1	33.2	12.8	5.6	1.6	0.2	·	·	2.8	4.5	14.7	147.2			13	11	·	6
		Mautern	713	6.5	·	·	1.6	1.0	·	·	9.4	·	·	21.5	·	·	·	·	·	·	·	0.0	·	6.8.0	49.0	8.0	6.5	1.5	·	·	·	·	5.5	9.5	118.0	184	+86	12	12	·	·
		Hochalpe	1178	2.0	·	2.0	2.4	·	·	·	1.8	0.5	·	32.9	·	·	·	·	·	·	·	·	·	113.0	30.5	16.4	21.8	·	·	·	·	1.0	10.3	5.6	245.9	177	+102	13	12	·	1
		Präbichl	1227	0.3	·	2.5	5.5	0.1	·	·	5.9	1.0	·	45.3	0.1	·	·	·	·	·	·	1.7	0.3	32.6	56.3	24.8	15.6	7.0	1.0	·	·	3.7	7.5	11.8	273.0	208	+142	19	15	2	4
		Trofaiach	659	4.8	·	·	0.9	·	·	·	3.1	·	·	8.4	·	·	·	·	·	·	·	·	·	12.4	7.0.3	10.2	12.1	·	·	0.2	·	0.4	9.8	4.1	82.7			12	9	·	·
		Leoben	532	2.5	·	·	·	·	·	·	8.2	·	·	20.2	·	·	·	·	·	·	0.0	·	0.4	54.5	37.4	9.2	7.6	·	0.2	·	·	0.2	4.8	8.4	152.1	199	+76	12	8	·	·
		Bruck a. d. Mur	487	8.2	·	·	·	·	·	·	6.2	·	·	18.9	·	·	·	·	·	·	·	0.8	1.6	60.4	30.4	21.0	9.8	·	·	·	·	·	4.5	4.8	166.6	231	+95	11	10	·	·
	Mur, Mürz	Mürzsteg	783	7.0	0.1	3.0	7.2	0.1	0.2	1.1	4.0	1.0	·	40.4	·	1.0	·	·	·	·	·	2.2	0.3	52.0	11.0	6.7	7.0	1.0	7.0	·	·	3.0	·	·	147.3	149	+48	20	16	1	·
		Mürzzuschlag	672	9.5	·	·	0.8	·	·	·	5.4	·	·	22.1	0.3	·	·	·	·	·	·	0.4	0.6	32.8	11.2	6.3	8.4	1.6	·	·	·	·	6.1	2.4	114.9	164	+45	14	10	·	·
		Hohe Veitsch	1860	2.9	·	13.9	7.8	·	·	·	2.6	1.4	·	57.0	·	·	·	·	·	·	·	14.8	·	62.2	26.3	11.3	12.8	7.8	2.2	·	·	2.7	3.5	9.5	230.7			16	14	12	22
		Großveitsch	700																																				
		~~Aflenz~~ +	~~765~~	3.0	·	·	7.5	·	·	·	·	8.4	·	32.3	23.8	·	·	·	·	·	·	·	3.6	60.8	42.3	12.0	17.1	9.3	4.2	·	·	3.5	5.1	21.2	261.7			15	15	6	31
		Buchberg	877	6.8	·	1.4	0.9	1.2	·	0.2	·	0.3	0.8	45.4	1.2	·	·	·	·	·	·	·	·	62.3	26.4	14.7	3.2	6.2	9.6	·	·	2.1	1.9	·	184.6			17	13	3	·
		Stanz	668	·	·	·	0.7	·	·	·	1.5	·	·	3.8.0	·	·	·	·	·	·	·	0.3	1.0	44.0	31.8	4.9	14.6	·	·	·	·	2.3	4.8	·	145.0	179	+64	11	9	·	·
		Tragöß-Oberort	780	5.5	0.2	1.1	0.1	·	·	·	2.7	0.2	·	·	·	·	·	·	·	·	·	·	2.8	38.2	32.8	12.0	3.2	1.4	1.2	·	1.1	2.8	4.7	109.2			16	13	2	·
	Mur	Teichalpe	1200	13.5	·	·	0.7	1.0	·	·	3.5	2.0	·	23.4	·	·	·	·	·	·	·	·	2.7	54.8	49.1	12.8	18.6	·	·	·	·	·	8.3	6.7	197.1			13	12	2	·
		Frohnleiten	434	10.6	·	·	1.6	0.4	·	·	17.3	0.3	·	32.3	·	·	·	·	·	·	·	1.8	1.6	33.3	32.4	2.8	14.9	·	·	·	·	1.0	4.4	6.1	166.9			15	13	·	·
		Gleinalm	1589	·	·	·	·	·	·	·	·	3.9	·	35.3	·	·	·	·	·	·	·	·	·	66.2	19.0	13.0	27.4	·	·	·	·	·	16.9	·	241.7			9	9	·	·
		Pleschkogel	1017	6.7	·	0.8	1.3	1.1	·	·	·	13.5	0.1	43.8	·	·	·	·	·	·	·	·	2.1	58.1	68.7	3.5	27.0	·	·	·	·	1.9	2.5	5.8	236.9			15	13	·	·

× Groß-Warasdorf 242
×× Seckau 842
+ Voisthaler Hütte 1665

1938 **Tägliche Niederschlagshöhen in Millimetern, gemessen um 7 Uhr morgens** Mai

Flußgebiet		Ort	See-höhe m	1	2	3	4	5	6	7	8	9	10	11	12	13	14	15	16	17	18	19	20	21	22	23	24	25	26	27	28	29	30	31	Monatssumme mm	Monatssumme % d. Norm.	Abweichung v. d. Norm.	Zahl der Tage mit Niederschl. ≥0.1	Niederschl. ≥1.0	✳ ≥0.1	⊠
Drau	Mur	Graz	365	12.7	·	2.5	1.8	1.5	·	·	23.3	8.3	·	39.2	·	·	·	·	·	·	·	·	1.3	26.1	55.0	4.1	13.8	·	·	·	·	·	1.9	2.8	194.3	252	+111	14	14	·	·
		~~Voitsberg~~ ×	~~394~~	10.5	·	·	1.1	·	·	·	30.0	6.9	·	35.0	·	·	·	·	·	·	·	·	1.9	31.7	56.1	4.9	15.3	·	·	·	·	·	2.2	·	195.6			11	11	·	·
		Salzstiegel	1553	·	·	·	·	2.3	·	·	·	·	3.4	53.6	·	·	·	·	·	·	·	·	·	30.4	85.9	4.3	·	5.6	·	·	·	·	·	·	185.5			7	7	7	9
		Pack	1115	7.9	·	·	0.2	3.3	·	·	3.9	5.3	0.5	44.1	·	0.1	·	·	·	·	·	·	2.3	66.4	72.4	8.1	17.3	·	·	·	·	0.1	5.7	6.2	244.4			16	12	3	1
		Lankowitz	525	5.5	·	0.2	0.5	1.8	·	·	5.7	4.4	0.7	37.5	·	·	·	·	·	·	·	·	0.3	57.8	58.9	10.7	18.6	·	·	·	·	·	4.5	5.0	211.5	252	+128	15	11	·	·
		Ligist	392	16.3	5.6	0.3	·	·	·	·	·	15.3	0.6	39.1	·	·	·	·	·	·	·	·	·	40.3	61.6	15.0	6.1	·	·	·	·	·	10.0	3.6	213.8			12	10	·	·
		Dobl	350	9.4	·	·	·	4.3	·	·	·	9.8	·	20.4	0.3	·	·	·	·	·	·	·	4.2	8.5	28.4	2.6	5.2	·	·	·	·	·	2.7	4.2	82.6			12	10	·	·
	Mur, Sulm	Hebalm	1439	14.4	·	5.5	1.1	0.3	·	·	·	1.4	·	58.6	·	·	·	·	·	·	·	·	·	75.9	84.2	3.7	19.7	·	·	·	·	·	12.2	6.4	283.4			12	11	2	5
		Deutschlandsberg	372	3.2	0.5	2.1	·	1.4	·	·	·	49.6	·	3.4	·	·	·	·	·	·	·	·	·	62.6	48.0	1.6	13.4	·	·	·	·	·	4.4	4.0	194.2	198	+96	12	11	·	·
		St. Nikolai im Sausal	344	2.0	0.5	4.5	·	1.6	·	·	1.7	6.6	·	42.7	0.8	·	·	·	·	·	·	·	0.5	34.0	20.7	2.2	4.4	·	·	·	·	2.1	13.0	4.2	145.5			16	12	·	·
		Stainz	340	9.2	·	2.0	4.2	·	·	·	1.9	17.2	·	46.4	·	·	·	·	·	·	·	·	0.2	53.4	36.1	4.6	9.8	·	·	·	·	·	8.6	4.1	197.7	239	+111	13	12	·	·
		Brendhütte	1562	21.0	8.7	·	·	·	·	·	·	·	7.4	46.3	18.7	·	·	·	·	·	·	·	·	33.7	74.8	26.0	·	·	·	·	·	21.1	26.0	32.4	322.7			11	11	·	13
		Leutschach	352	7.1	0.2	·	·	2.3	·	·	1.5	6.9	·	49.7	1.7	·	·	·	·	·	·	·	0.7	46.6	40.5	8.3	7.6	·	·	·	·	·	5.2	3.8	168.1			14	11	·	·
	Mur	St. Peter	277	·	·	1.4	·	0.7	·	·	1.3	4.1	0.2	30.1	0.3	·	·	·	·	·	·	·	·	2.1	15.1	13.3	2.5	3.3	·	·	·	·	5.5	12.6	3.1	93.6			15	11	·	·
		Kirchbach	346	10.3	·	12.7	0.1	1.5	·	·	0.8	5.1	·	34.2	·	·	·	·	·	·	·	·	1.2	18.6	25.8	·	7.4	·	·	·	·	0.3	7.7	3.7	123.4	176	+53	14	11	·	·
		Gleichenberg	317	0.5	·	0.9	·	1.3	·	·	0.4	4.2	·	37.8	2.3	·	·	·	·	·	·	·	1.1	18.3	16.6	2.5	1.1	·	·	·	·	0.7	7.7.7	2.9	106.3	152	+36	15	10	·	·
		Radkersburg	206	3.6	0.8	6.2	·	·	·	·	·	3.8	1.3	34.5	0.7	·	·	·	·	·	·	·	·	19.5	17.8	5.1	·	·	·	·	·	·	9.7	5.9	108.9	147	+35	12	10	·	·
	Drau	Sillian	1095	·	·	·	·	·	·	·	7.5	5.3	·	6.0	·	·	·	·	·	·	1.7	·	2.7	46.0	46.5	2.0	·	·	·	·	·	5.1	4.0	3.5	130.3			11	11	·	·
		Innervillgraten	1375	·	1.1	3.9	0.8	1.3	·	·	14.4	5.2	1.2	·	·	·	·	·	·	·	2.7	·	2.2	37.8	30.0	6.8	·	·	·	·	·	5.5	7.5	6.3	127.9	162	+49	16	15	1	·
		Anras	1261	·	·	1.8	·	1.4	·	·	2.3	7.0	·	6.5	·	·	·	·	·	·	2.0	1.0	1.7	46.0	36.0	3.5	·	·	·	·	·	5.6	6.4	7.0	128.2			14	14	·	·
	Isel	Prägraten	1303	·	·	6.4	·	·	·	·	·	·	·	·	·	·	·	·	·	·	·	2.5	2.8	28.3	18.5	·	·	·	·	·	·	·	8.6	67.1	92	−6	6	6	·	·
		Matrei in Osttirol	973	·	·	3.5	·	·	·	·	1.4	0.0	·	3.5	·	·	·	·	·	·	1.7	1.4	1.8	35.5	31.6	2.7	1.6	1.5	·	·	·	3.5	2.4	4.7	95.8	143	+29	14	14	·	·
		St. Jakob i. Defereggt.	1379	·	·	3.8	0.6	·	·	·	6.8	0.7	·	·	·	·	·	·	·	·	3.0	2.8	2.1	29.4	28.4	2.7	·	·	·	·	·	2.0	1.0	9.1	92.9			13	11	1	·
		Kals	1321	·	·	3.2	·	·	·	·	·	·	·	2.3	·	·	·	1.4	·	·	1.3	·	1.0	24.0	36.0	6.2	4.3	·	·	·	·	2.1	1.0	1.6	80.4			12	12	·	·
		St. Johann im Walde	732	·	·	0.7	1.4	3.9	·	·	·	1.2	·	2.5	·	·	·	·	·	·	1.5	0.6	2.2	31.3	29.4	4.3	·	·	·	·	·	4.0	2.2	6.8	92.0	135	+24	14	12	·	·
	Drau	Lienz	667	0.1	·	0.7	1.4	4.5	·	·	·	5.6	·	4.5	·	·	·	·	·	·	0.8	0.7	0.8	42.8	37.2	3.3	·	·	·	·	0.2	6.6	2.4	10.0	128.6			16	10	·	·
		Iselsberg 1200	1010	·	·	3.0	2.8	2.9	·	·	·	·	·	6.2	·	·	·	·	·	·	·	·	·	54.0	31.0	0.7	·	·	·	·	·	5.1	3.2	8.6	117.5	140	+34	10	9	·	·
		Oberdrauburg	610	·	·	·	·	4.3	·	·	·	6.7	·	7.1.4	·	·	·	·	·	·	·	·	·	53.5	36.7	7.9	·	·	·	·	·	9.7	·	3.5	127.7	180	+22	8	8	·	·
		Greifenburg	626	2.3	·	·	·	5.8	2.1	·	·	3.0	·	·	·	·	·	·	·	·	·	·	2.4	22.0	39.8	7.0	·	·	·	·	·	10.2	3.7	1.0	97.3			11	11	·	·
		Sachsenburg	561	·	·	·	0.6	10.5	·	·	1.9	8.7	·	15.2	·	·	·	·	·	·	·	0.5	1.3	41.0	26.0	4.1	2.0	·	·	·	·	4.6	1.9	8.9	133.2			13	12	·	·
	Möll	Heiligenblut	1275	·	·	·	·	·	·	·	·	·	·	7.8	·	·	·	·	·	·	·	3.4	·	16.8	·	·	·	5.4	9.7	·	7.8	7.6	3.2	7.6	57.3	84	−10	9	9	·	·
		Döllach	1004	·	·	2.5	0.8	·	·	·	2.5	2.0	·	1.5	·	·	·	·	·	·	2.0	2.0	2.1	28.2	40.0	3.4	·	2.0	·	·	·	3.5	2.3	7.3	96.1	143	+29	12	11	·	·
		Stall 820	866	·	·	·	2.3	3.7	·	·	0.6	5.8	·	6.7	·	·	·	·	·	·	·	·	3.2	44.4	42.7	2.6	·	·	·	·	·	6.7	0.9	10.5	130.1			12	10	·	·
		Groß-Fragant	1750	·	·	4.4	·	3.0	·	·	·	·	·	5.8	·	·	·	·	·	·	·	·	·	53.1	43.7	10.0	·	·	·	·	·	10.3	4.4	11.3	146.0			9	9	·	2
		Mallnitz	1193	·	·	3.8	0.7	·	·	·	7.0	·	·	7.0	·	·	·	·	·	·	0.6	0.8	1.2	36.7	32.7	9.2	2.9	7.0	·	·	·	2.3	3.9	9.5	118.7	154	+42	15	12	·	·
		Obervellach	686	·	·	3.6	·	·	·	·	9.8	1.8	·	8.3	·	·	·	·	·	·	·	·	1.0	45.0	31.7	2.0	0.5	·	·	·	·	3.0	2.5	9.2	118.4	156	+42	12	11	·	·
		Teuchl	1260	·	·	4.5	6.5	·	·	·	8.2	12.2	·	12.8	·	·	·	·	·	·	·	1.5	2.8	64.2	44.2	3.8	·	·	·	·	·	8.4	·	14.4	183.5			12	12	·	·
	Lieser	St. Peter i. Katschtale	1219	·	·	·	·	·	·	·	2.7	1.3	·	10.8	·	·	·	·	·	·	·	·	2.3	36.1	29.6	5.0	·	·	·	·	·	3.9	·	·	91.7			8	8	·	·
		Kremsalpe	1518	3.7	·	2.7	2.3	0.2	·	·	5.0	1.5	·	18.2	·	·	·	·	·	·	·	2.6	0.6	42.5	57.9	2.5	3.1	·	·	·	·	3.1	6.2	10.3	162.4			16	14	1	·
		Gmünd	732	·	·	1.0	2.7	·	·	·	3.4	6.9	·	11.0	·	·	·	·	·	·	·	1.1	1.0	37.0	26.0	4.6	1.4	·	·	·	·	3.3	3.2	12.5	127.1			14	14	·	·
		Millstätter Alpe	1446	9.5	·	0.3	6.4	19.2	·	·	·	22.0	·	18.0	·	·	·	·	·	·	·	7.0	10.0	39.0	32.0	5.0	·	·	·	·	·	6.0	6.5	26.5	207.4			14	13	4	4
		Radenthein	700	0.2	·	10.0	6.0	6.5	·	·	1.8	8.0	·	18.0	·	·	·	·	·	·	·	·	0.2	36.0	29.4	8.0	·	·	·	·	·	·	7.5	10.5	136.1			13	11	·	·
		Millstatt	610	·	·	6.5	6.0	1.8	·	·	2.8	9.2	·	10.8	·	·	·	·	·	·	·	·	0.7	36.4	7.5	0.3	·	·	·	·	·	2.5	3.0	5.7	87.7	122	+16	14	11	·	·
	Drau	Paternion	520	·	·	12.1	1.8	2.9	·	·	2.7	11.2	·	24.7	·	·	·	·	·	·	·	4.8	0.7	39.8	26.9	6.6	0.8	·	·	·	·	1.5	7.3	6.9	164.7			15	13	·	·
		Techendorf	936	·	·	·	11.4	·	·	·	·	5.1	·	17.9	·	·	·	·	·	·	0.3	3.3	1.3	45.2	46.1	·	·	·	·	·	·	11.0	3.1	9.5	160.2	148	+52	11	10	·	·
		Villach-Vassach	535	0.6	·	3.7	12.8	3.5	·	·	·	8.7	·	32.5	·	·	·	·	·	·	·	2.1	0.6	60.2	29.9	2.7	2.0	·	·	·	·	1.3	3.7	8.2	172.5	173	+73	15	13	·	·
		Bleiberg	927	1.2	·	5.6	1.7	1.1	·	·	·	5.9	·	32.6	·	·	·	·	·	·	1.3	20.5	2.8	71.1	66.7	2.4	2.0	·	·	·	·	7.8	4.9	9.8	235.4	224	+105	16	15	1	·
		Afritz-Gassen	740	1.2	·	9.6	14.0	7.2	·	·	6.5	12.4	·	31.6	·	·	·	·	·	·	·	5.4	0.5	46.3	33.5	5.3	3.2	·	·	·	·	1.0	7.5	10.5	195.7			16	15	·	·

× Eidexberg 535

1938 **Tägliche Niederschlagshöhen in Millimetern, gemessen um 7 Uhr morgens** Mai

Flußgebiet	Ort	Seehöhe m	1	2	3	4	5	6	7	8	9	10	11	12	13	14	15	16	17	18	19	20	21	22	23	24	25	26	27	28	29	30	31	Monatssumme mm	% d. Norm.	Abweichung v. d. Norm.	Zahl der Tage mit Niederschl. ≥0.1	≥1.0	≥0.1	☒
Drau	D. Ossiach	518	.	.	83	159	45	.	.	.	75	.	335	.	.	.	.	.	.	02	12	.	502	344	46	.	.	.	.	.	30	74	82	1178			13	12	.	.
	Gail Obertilliach	1446	.	.	.	.	27	.	.	22	32	.	85	.	.	.	.	.	.	50	.	30	636	527	56	.	.	.	.	.	100	17	64	1643	149	+ 54	12	12	1	.
	Luggau	1179	20	.	.	34	38	.	.	.	58	.	142	.	.	.	.	.	.	73	24	26	602	422	59	.	.	.	.	.	104	28	66	1696	151	+ 58	14	14	.	.
	Kornat	1055	14	.	.	07	44	.	.	.	32	.	152	.	.	.	.	.	.	39	09	23	680	364	40	.	.	.	.	.	140	12	63	1625			14	12	.	.
	Kötschach	708	19	.	.	19	104	.	.	.	12	.	171	.	.	.	.	.	.	38	04	35	631	316	09	.	.	.	.	.	169	14	69	1610	132	+ 32	14	12	.	.
	Waidegg	620	.	18	04	96	08	.	.	.	73	.	176	.	.	.	.	.	.	23	14	18	566	262	07	.	.	.	.	.	119	39	75	1495	125	+ 30	15	12	.	.
	Naßfeldhütte	1513	.	16	35	64	47	.	.	.	68	15	283	.	.	.	.	.	.	230	472	104	642	455	41	.	.	.	.	.	384	98	225	3779			16	16	.	6
	Presseggen	575	12	.	40	40	22	.	.	22	44	03	240	.	.	.	.	.	.	08	110	14	485	306	35	05	00	.	.	.	83	34	76	1579			18	15	.	.
	Feistritz a.d. Gail	620	07	.	40	73	56	.	.	23	67	.	234	.	.	.	.	.	.	70	164	15	477	360	06	42	.	.	.	.	77	33	105	1849	187	+ 86	17	15	.	.
	Arnoldstein	579	11	.	36	44	52	.	.	02	45	01	376	.	.	.	.	.	.	16	95	22	684	448	17	25	.	.	.	.	80	23	122	2039	182	+ 93	18	16	.	.
	Latschach	615	06	.	95		27	.	.	26	129	17	359	.	.	.	.	.	.	04	20	26	855	432	29	19	20	.	.	.	24	02	108	2158			18	14	.	.
	Gurk bis Gail Klagenfurterhütte	1663	52	.	09	114	10	.	.	.	32	18	236	.	.	.	.	.	.	85	20	163	137	123	38	22	.	.	.	.	07	28	206	1414			17	15	4	15
	Kirschentheuer (Kapp.)	441	38	.	52	82	28	.	.	12	90	.	262	.	.	.	.	.	.	18	.	55	576	289	82	80	.	.	.	.	48	.	82	1785			15	15	.	.
	Neu-St. Leonhard	700	34	.	09	116	27	.	.	26	300	.	122	.	.	.	.	.	.	74	49	143	443	429	01	119	.	.	.	.	193	06	74	2207			17	15	.	.
	Seeberg 1075	1216	31	.	03	232	12	.	.	142	143	05	318	.	.	.	.	.	.	32	22	46	842	390	16	128	.	.	.	.	151	38	95	2646			18	16	1	.
	Hoch-Obir	2044	12	.	89	201	137	.	.	143	115	15	213	.	.	.	.	.	.	87	85	36	604	330	59	62	.	.	.	.	533	24	179	2978	246	+ 176	18	18	14	18
	Eisenkappel	558	18	.	12	42	48	.	.	265	106	32	267	.	.	.	.	.	.	.	.	32	537	382	42	162	.	.	.	.	182	21	64	2114	184	+ 97	16	16	.	.
	Gurk Ebene-Reichenau	1059	04	.	16	07	06	.	.	.	35	.	200	.	.	.	.	.	.	.	47	.	499	652	707	.	.	.	.	.	17	29	94	1703	183	+ 77	13	9	1	.
	Sirnitz	833	10	.	22	170	47	.	.	.	80	.	308	.	.	.	.	.	.	.	.	.	500	310	22	47	.	.	.	.	.	103	75	1694			18	12	1	.
	Weitensfeld	705	18	.	22	55	.	.	.	83	48	.	282	.	.	.	.	.	.	08	.	08	402	264	32	24	.	.	.	.	.	44	104	1394	142	+ 41	14	12	.	.
	Grades	863	56	.	54	10	.	.	.	.	37	.	175	.	.	.	.	.	.	03	10	07	492	294	45	09	.	.	.	.	.	81	70	1343	160	+ 50	14	11	1	.
	Neumarkt i. St.	836	59	.	68	08	32	.	.	.	02	.	145	.	.	.	.	.	.	.	.	07	379	362	124	24	.	.	.	.	.	53	.	1263	173	+ 53	12	9	1	.
	Friesach	620	60	.	45	10	20	.	.	30	50	.	120	.	.	.	.	.	.	10	.	15	380	180	75	15	.	.	.	.	85	90	78	1175			16	15	.	.
	Althofen	728	17	.	13	30	13	.	.	05	47	14	277	.	.	.	.	.	.	.	.	.	357	242	51	36	.	.	.	.	.	52	70	1124	129	+ 25	14	13	.	.
	St. Margarethen	1080	.	.	77	40	54	.	.	.	05	.	183	.	.	.	.	.	.	.	.	.	320	443	83	49	.	.	.	.	84	64	55	1377	162	+ 53	12	10	.	.
	Knappenberg *	1036	134	.	54	18	.	.	.	.	08	.	248	.	.	.	.	.	.	.	.	.	180	406	226	51	.	.	.	.	.	48	39	1412			11	12	1	.
	Eberstein	570	.	.	45	.	28	.	.	64	45	01	291	.	.	.	.	.	.	.	.	13	360	317	185	74	.	.	.	.	31	48	86	1588			14	13	.	.
	Freudenberg	480	05	.	35	34	34	.	.	.	152	02	349	.	.	.	.	.	.	.	02	20	306	233	34	70	.	.	.	.	00	26	96	1396			15	12	.	.
	Radweg	684	08	.	160	142	.	.	.	51	201	30	290	.	.	.	.	.	.	24	12	20	440	230	270	30	00	.	.	.	08	40	95	2043	237	+ 118	16	15	.	.
	St. Veit a.d. Glan	480	21	.	25	24	35	.	.	29	117	06	303	.	.	.	.	.	.	.	.	13	334	276	47	75	.	.	.	.	.	63	92	1460	178	+ 64	15	14	.	.
	Dreifaltigkeit **	1180	.	.	.	.	.	.	.	.	92	.	42	.	.	.	.	.	.	23	30	10	52	10	.	.	.	.	.	.	.	.	58	317?			8	8	.	1
	Ulrichsberg	1015	07	.	35	146	11	.	.	32	117	06	346	.	.	.	.	.	.	07	00	31	312	123	42	58	.	.	.	.	22	42	115	150.3			17	13	1	.
	Pörtschach	464	.	.	50	90	21	.	.	.	123	09	324	.	.	.	.	.	.	18	.	40	475	233	128	35	.	.	.	.	.	.	80	168.6	199	+ 84	13	12	.	.
	Klagenfurt	448	33	.	107	78	22	.	.	30	198	.	318	.	.	.	.	.	.	06	.	19	354	239	57	62	.	.	.	.	12	10	102	1647	185	+ 76	16	15	.	.
	Keutschach	530	.	.	51	96	34	.	.	.	88	04	294	.	.	.	.	.	.	08	.	27	473	368	43		.	.	.	.	14	.	104	1604			13	11	.	.
	Radsberg	777	43	.	46	54	22	.	.	27	138	08	246	.	.	.	.	.	.	.	.	21	541	236	178		.	.	.	.	.	.	105	1725			14	13	.	.
	Drau Klopein	452	.	.	48	32	25		.	89	90	.	316	.	.	.	.	.	.	.	.	.	350	173	42	122	.	.	.	.	.	.	82	1369			11	11	.	.
	Völkermarkt	461	32	.	26	45	38	.	.	115	84	13	364	.	.	.	.	.	.	.	.	09	288	278	42	100	.	.	.	.	.	.	82	1548	182	+ 70	15	14	1	.
	Petzen (Bleiburg. H.)	1875	36	.	65	48	32	.	.	88	94	164	186	.	.	.	.	.	.	.	.	31	874	378	153	95	18	00	.	.	92	.	34	2388			16	16	13	31
	St. Michael o. Bleiberg	500	12	.	65	23	10	.	.	70	109	.	380	.	.	.	.	.	.	.	.	.	648	238	142	86	.	.	.	.	24	.	60	1867			13	13	.	.
	Lavant Reichenfels 800	844	92	.	46	12	07	.	.	.	01	02	350	.	.	.	.	.	.	.	.	01	556	402	157	112	.	.	.	.	01	46	74	1859			15	10	1	.
	Preblau	792	51	.	21	22	16	.	.	.	67	06	330	00	.	.	.	.	.	.	.	11	404	462	93	135	.	.	.	.	.	71	93	1762			14	13	.	.
	Preitenegg	1074	58	.	24	13	.	.	.	18	06	.	400	.	.	.	.	.	.	.	.	.	298	682	87	145	.	.	.	.	16	114	78	1933			13	12	.	.
	Wolfsberg	447	90	.	.	42	.	.	.	21	45	282	153	.	.	.	.	.	.	.	.	168	373	120	60	30	.	.	.	.	45	12	57	1492	204	+ 76	14	14	.	.
	St. Ulrich	560	48	.	50	01	12	.	.	20	44	.	408	07	.	.	.	.	.	.	.	11	309	325	40	52	.	.	.	.	.	23	67	1417			15	13	.	.
	Pustritz	788	66	.	.	19	49	.	.	.	83	.	165	.	.	.	.	.	.	.	.	13	336	330	71	21	.	.	.	.	.	12	125	1340			12	12	1	.
	St. Paul	416	50	.	48	.	12	.	.	18	46	.	434	03	.	.	.	.	.	.	.	09	334	310	38	50	.	.	.	.	.	25	65	1442	182	+ 65	14	12	.	.

* 1054 ** 1060 * 2000

252

Die Niederschläge im Juni 1938.

Allgemeine Übersicht: Der Juni war im weitaus größten Teile des Reiches zu trocken.

Zu Monatsbeginn wurde die Folge der auf der Südseite nordatlantischer Depressionen vordringenden Regenfronten vorübergehend durch den Zustrom gemäßigter Tropikluft unterbrochen, so daß besonders im Süden des Reiches trockenes und heiteres Wetter einsetzte. Schon in der Nacht zum 2. stießen bei Ausbildung einer kräftigen Tiefdruckstörung über der südlichen Nordsee wieder kühlere Meeresluftstaffeln nach Deutschland vor, die bis zum 3. z. T. unter kräftigen Gewittern und mit ergiebigen Niederschlägen sich über das ganze Reich verbreiteten; die Niederschlagsmengen dieser Tage überstiegen mehrfach 50 mm. Ein vom Azorenhoch ausgehender Ausläufer, der sich mit seinem Kern am 4. über Böhmen einstellte, drängte rasch unter Aufheiterung die Regenzone ostwärts ab. Wenn auch Nordwestdeutschland in der Nacht zum 6. von einer niederschlagsreichen Regenfront betroffen wurde, südlich des Hauptalpenkammes am 6. heftige Gewitter auftraten, dazu das ostpreußische Küstengebiet in der Nacht zum 7. mit Vorübergang einer schwachen Störung Regen hatte, so hielt doch sonst in Mitteleuropa das heitere, trockene und warme Wetter an. Erst eine von Skandinavien nach Mittelfrankreich sich erstreckende Störungslinie brachte zum 9. den Einbruch kühler Meeresluft, die unter Gewittern und ergiebigen Regenfällen erst langsam ostwärts an Raum gewann, nach dem Vorübergang nordeuropäischer Tiefs vom 12. ab jedoch mit verstärkter Kraft aus nördlichen Breiten nach Mitteleuropa eindrang. Während die Niederschläge in Nord- und Mitteldeutschland alsbald nachließen, wirkte sich der große Niederschlagsreichtum in anhaltenden Regenfällen vom 13. bis zum 15. im württembergischen Gebiete und unter Stauwirkung besonders heftig im gesamten Alpengebiet aus; Einzeltagesmessungen am 11.—13. ergaben allein wiederholt mehr als 50 mm, besonders häufig zum 14. im badischen, württembergischen und schwäbischen Bergland, wo es zu verheerenden Überflutungen des Neckars kam, desgleichen zum 15. im Gebiet der Isar und des Inn. Die Gesamtniederschlagsmenge der Tage vom 10.—16. ergab im Schwarzwald und schwäbischen Bergland, sowie in den Alpen vielfach mehr als 100 mm; Naßfeldhütte im Gebiet der Gail (Drau) verzeichnete am 13., 14. und 15. insgesamt 107,6 mm. Während in Süddeutschland nunmehr eine Wetterberuhigung eintrat, liefen über Norddeutschland noch am 16. und 17. einige Störungs- und Regenfronten hinweg, desgleichen nach kurzer Schönwetterpause, die durch Verlagerung eines westlichen Teilhochs nach Ungarn veranlaßt war, noch einmal vom 19. zum 20. eine Meeresluftstaffel, die am südlichen Schwarzwald, am Nordrand der Alpen und am Böhmerwald vereinzelt 20 mm übersteigende Tagesniederschlagsmengen absetzte. Die Ausbreitung des Hochs über Mitteleuropa brachte erst vom 21. allgemeine Aufheiterung mit trockenem, warmem Wetter zustande, das in der Ostmark schon seit dem 17. vorgeherrscht hatte. Schon am 23. geriet das norddeutsche Flachland wieder unter den Einfluß nordatlantischer Depressionen; die kühle Meeresluft, die von der Nordsee her einbrach, führte vereinzelt zu stärkeren Niederschlägen. Demgegenüber kam es am 22. besonders an und in den Alpen zu föhnartigen Gewitterstörungen mit recht erheblichen Niederschlägen, die sich am 23. bis nach dem südlichen Baden und bis nach Franken verbreiteten. Der mit westlichen Winden erfolgende Vorstoß subtropischer Meeresluft am Südrande eines schottischen Tiefs rief zunächst in Norddeutschland, am 25. und 26. auch im gesamten Süden des Reiches eine Schwüle hervor, die sich in starken gewittrigen Schauern äußerte, namentlich als die Westwinddrift wieder kühlere Luftmassen zuführte. Störungs- und Regenfronten, die bei lebhaften Westwinden von einem schottischen Tief ausgingen, traten am 27. und 28. noch in Norddeutschland auf. Während diese Erscheinungen hier aber vor der von Osten kommenden und Aufheiterung bringenden Warmluft weichen mußten, veranlaßten die kühlen Meeresluftmassen mit ihrem Vorstoß über Süddeutschland am 28. und 29. im Bereich der östlichen Alpen eine rege Gewitterentwicklung, die stellenweise recht beachtenswerte Niederschläge über 50 mm zeitigte. Diese gewittrigen Störungsvorgänge breiteten sich nun zum Monatsende über das westliche Deutschland aus, indem die warme Tropikluft gegenüber einer über Westdeutschland sich bildenden Tiefdruckfurche sich wieder nordwärts verlagerte und teilweise zum Aufgleiten gezwungen wurde.

Im Monatsergebnis hatten Nord- und Mitteldeutschland, sowie die vom Ostalpenrande ausgehenden niederen Lagen eine Gesamtniederschlagsmenge von weniger als 75 mm. Strichweise sind im Rheinland und Hessen-Nassau, im östlichen Münsterland, im Flachland des Weser-Leinegebietes, am Ostrand des Harzes und im südlichen Teile der Mark Brandenburg, wie auch im niederösterreichischen Donaugebiet weniger als 25 mm gefallen. Über 75 mm Niederschlag hatten einige Bezirke im Bereich der Nordseeküste, die Prignitz, die Kernsdorfer Höhen und die Züllichauer und Grünberger Hügel. Allgemein nahmen die Monatsbeträge auf mehr als 75 mm zu südlich der Linie Karlsruhe-Regensburg und südlich der Linie Braunau-Wienerwald; sie stiegen im württembergischen und schwäbischen Bergland mehrfach auf mehr als 150 mm, im Alpengebiet noch auf über 200 mm. Es ist bezeichnend, daß von den Mittelgebirgen sich nur der Oberharz mit etwas über 75 mm, das Riesengebirge und der Böhmerwald mit mehr als 100 mm abheben.

Die für den Junimonat übliche Niederschlagsmenge wurde nur in wenigen größeren Landesteilen überschritten, so an der Nordseeküste, auf der mecklenburgischen Seenplatte mit Teilen der Prignitz und der Altmark, in der Osthälfte der Neumark und in Niederschlesien, ferner am Oberrhein und im württembergischen Berglande mit Einschluß Nordschwabens und schließlich in Kärnten. In diesen Gebieten überstiegen die Monatsbeträge den langjährigen Durchschnitt mehrfach um 50%, stellenweise auch um 75%. Zu trocken waren im überwiegenden Maße Nord- und Mitteldeutschland bis nach Franken hinein, sowie der größte Teil der Alpen mit seinem nördlichen Vorlande und dem gesamten Ostalpenlande.

Die Zahl der Niederschlagstage war mit annähernd 20 im Nordseegebiet und mit 16 im Bereich des westlichen Teiles der Ostsee zu groß; im Binnenlande blieb sie durchweg mit 12—14 zu gering und war mit 7—9 auffallend klein am Mittel- und Unterrhein, in Hessen-Nassau, Thüringen und in Teilen des Freistaat Sachsen. Auch die Gewitterentwicklung, die im Süden des Reiches etwas reger war als in Norddeutschland, blieb allgemein gegenüber der sonst üblichen Gewitterhäufigkeit um rund 3 Gewittertage zurück.

Erläuterungen zu den Tabellen: Es bedeutet: ein Punkt, daß kein Niederschlag gefallen ist; 0.0, daß die Menge unmeßbar (unter 0.05 mm) war; ein Strich, daß eine Messung nicht ausgeführt wurde; ein schräger Strich in der oberen rechten Ecke, daß eine Schneedecke um 7^h vorhanden war; diese Eintragung erfolgt aber nur bei Stationen, die regelmäßige Messungen der Schneedecke (⊠) durchführen und an der Eintragung eines Wertes in der letzten Spalte kenntlich sind. — Der Berechnung der Prozente des Normalwertes und der Abweichung vom Normalwert sind die Mittelwerte 1891—1930 zugrunde gelegt. — Als Tage mit Schnee (⊹) wurden alle Tage gezählt, an denen der Niederschlag von Schnee oder von Regen und Schnee herrührte und die Tagesmenge mindestens 0.1 mm betrug, als Tage mit ⊠ die Tage, an denen um 7^h eine Schneedecke lag, für Punkt und Strich gelten die vorstehenden Erklärungen entsprechend. — Eingeklammerte Werte ( ) sind ergänzt. — Eine Zahl unter einer Klammer (⌣) gibt die Gesamtmenge mehrerer Tage.

Im vorliegenden Bericht werden die täglichen und Monatsmengen des Niederschlags von nur einem Teil der im Deutschen Reich vorhandenen Stationen veröffentlicht. Die Monats- und Jahresmengen von sämtlichen Stationen können dem 1939 erscheinenden Schlußheft des Deutschen Meteorologischen Jahrbuchs 1938, Teil III, entnommen werden.

Verteilung der Niederschläge im Deutschen Reiche

Juni

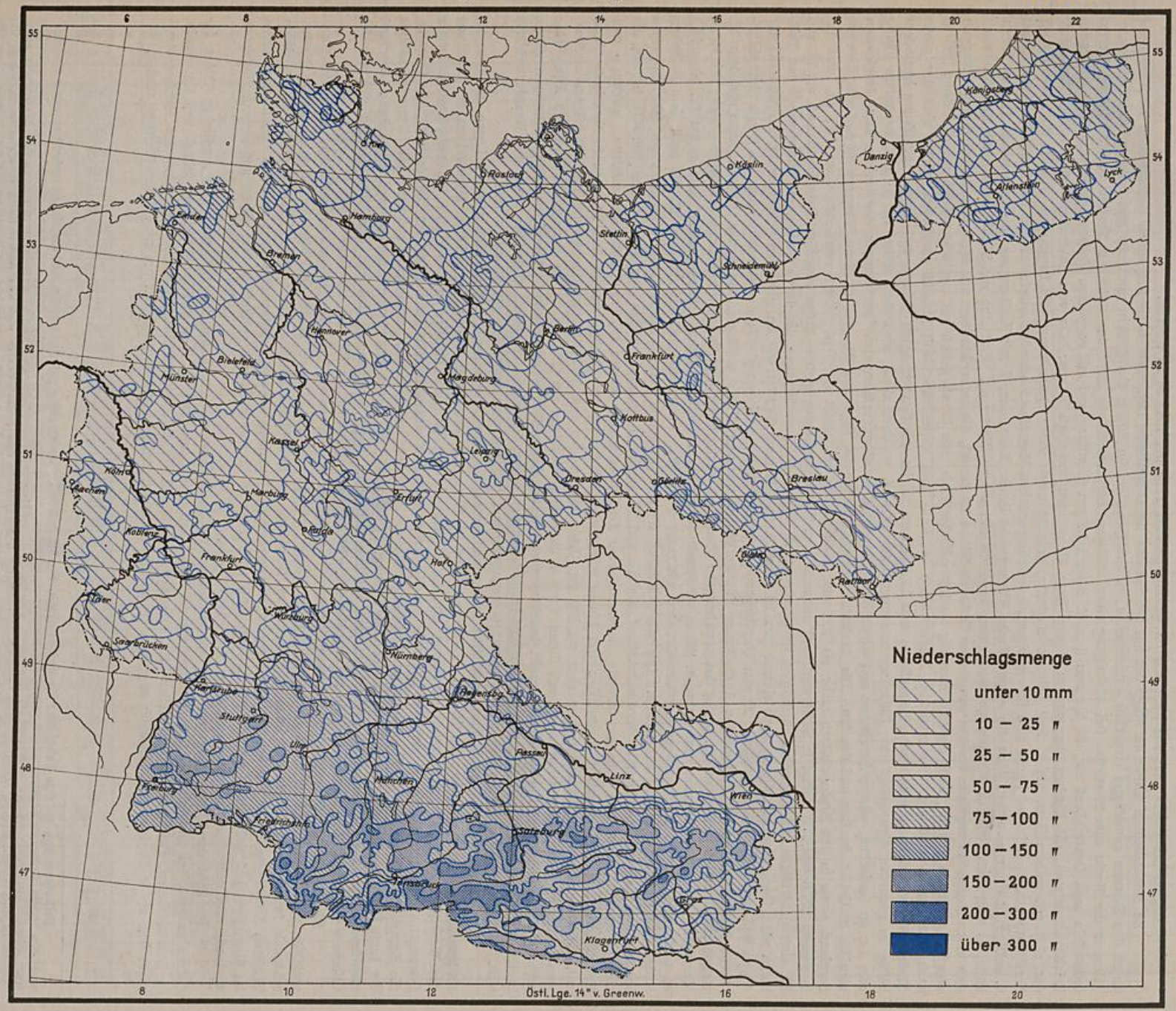

Abweichungen der Niederschlagssummen vom Normalwert in v. H.

Juni

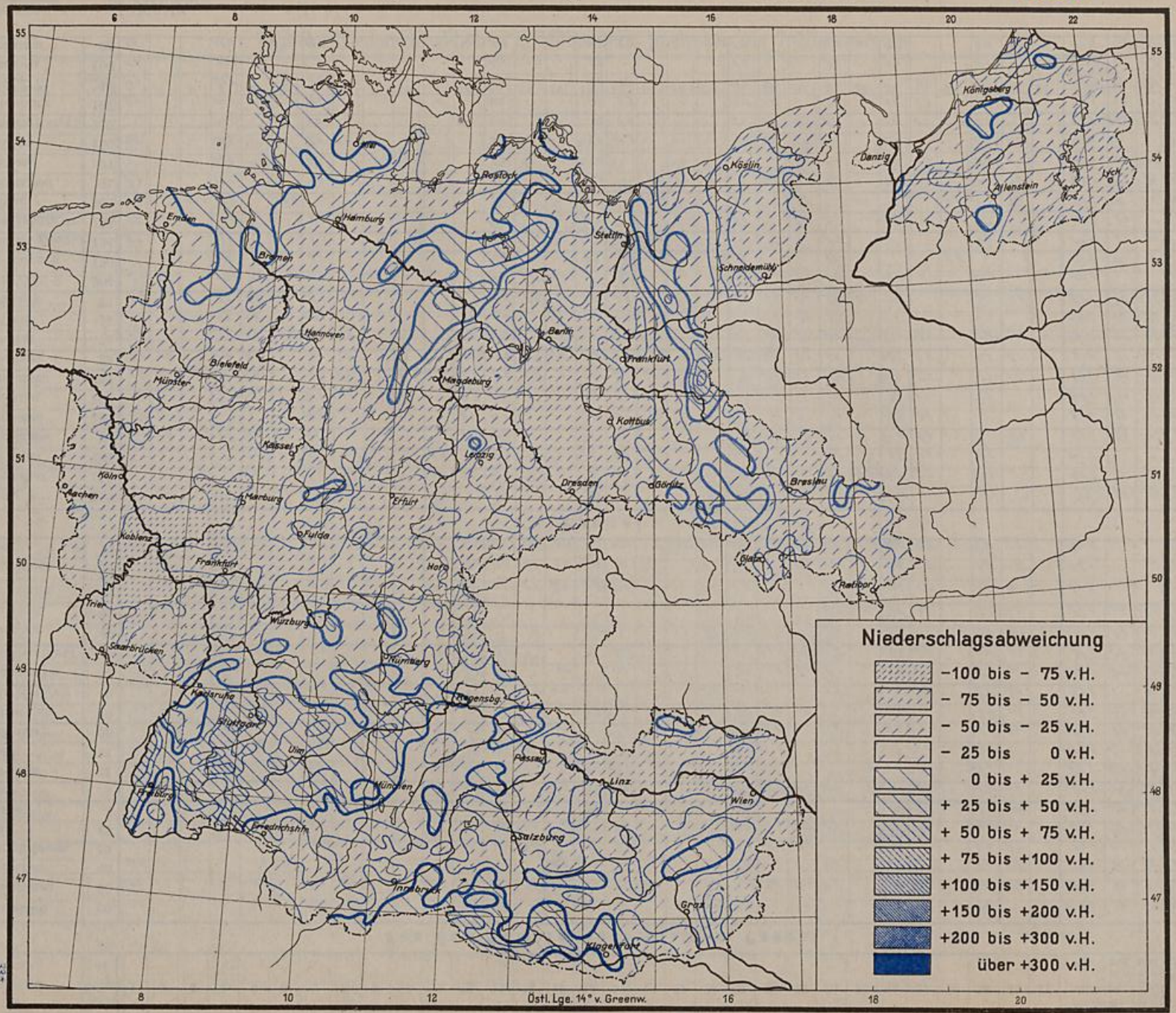

1938 — Tägliche Niederschlagshöhen in Millimetern, gemessen um 7 Uhr morgens — Juni

Flußgebiet		Ort	Seehöhe m	1	2	3	4	5	6	7	8	9	10	11	12	13	14	15	16	17	18	19	20	21	22	23	24	25	26	27	28	29	30	31	Monatssumme mm	% d. Norm.	Abweichung v. d. Norm	Zahl der Tage mit Niederschl. ≥0.1	≥1.0	✳ ≥0.1	☒
Von der Memelgrenze bis zum Pregel																																								
Memel	Mündung—Grenze	Trappönen	20	01	.	.	.	.	.	22.1	.	.	.	.	.	45	.	.	27	.	.	.	03	7.3	.	1.6	.	.	57	41	.	89	.		483	54	-30	10	7	.	.
		Stallupönen	66	100	.	.	00	30	.	38	05	.	.	20	40	115	00	.	33	47	00	.	.	00	28	01	45	.	67	22	.	60	02		633	99	-1	15	12	.	.
		Kiauschen	42	26	.	.	.	14	43	.	.	.	.	.	.	.	.	87	19	.	.	.	.	14	.	.	40	.	55	.	.	51	00		349	56	-28	9	9	.	.
		Beinigkehmen	52	.	.	.	.	.	.	14	.	.	.	.	.	40	04	.	06	42	.	.	.	30	31	21	.	.	54	.	.	24	22		228	45	-35	11	9	.	.
		Tilsit	12	59	.	.	04	15	.	101	.	.	.	.	.	35	02	.	39	26	.	.	.	07	35	00	22	.	34	24	.	145	01		549	78	-15	15	11	.	.
		Kloken	3	10	.	.	.	.	.	170	.	.	.	.	.	15	.	.	83	.	.	.	.	32	.	15	.	.	58	00	.	60	00		443	67	-22	8	8	.	.
Kurisches Haff	H.	Inse	1	.	.	.	71	08	.	39	.	.	.	.	00	13	.	22	21	03	.	.	00	13	03	01	08	.	22	01	.	34	11		271	44	-14	15	9	.	.
	Gilge und Nemonien	Petricken	1	36	.	.	21	14	.	251	.	.	.	04	07	17	.	.	65	13	.	.	.	27	.	.	.	27	37	25	.	111	.		653	102	+1	14	12	.	.
		Obolin	1	28	.	.	42	11	.	183	.	.	.	.	00	30	04	.	40	11	.	.	.	15	.	.	.	.	38	10	.	203	.		675	101	+1	12	11	.	.
		Lindenberg	20	18	18	.	70	.	.	11	.	.	.	.	.	.	.	.	.	68	.	.	.	13	18	06	38	.	48	.	.	68	08		384	54	-33	12	10	.	.
	Deime	Rathswalde	10	18	20	.	138	04	.	130	.	.	.	.	01	22	.	.	12	16	.	.	00	09	20	00	28	.	45	.	.	97	20		520	75	-17	12	9	.	.
		Klein Naujock ×	2	60	.	.	81	.	.	143	.	.	.	.	.	15	17	44	.	.	.	.	02	10	.	.	28	.	09	36	.	83	00		528	85	-9	12	10	.	.
	Haff	Schaaksvitte	1	38	.	.	63	01	.	22	.	.	.	.	06	05	.	37	.	21	.	.	.	22	12	01	01	.	50	20	.	64	01		364	67	-18	16	10	.	.
		Rossitten (Ort)	4	.	.	.	57	.	.	06	.	.	.	.	.	09	.	.	34	04	.	.	.	21	02	02	10	.	57	02	.	177	24		310	67	-15	13	7	.	.
Ostsee	Ostsee	Rauschen	40	.	.	.	151	.	.	24	.	.	.	.	08	.	.	.	75	.	.	13	03	02	.	.	23	.	60	05	.	18	08		330	78	-11	12	7	.	.
		Brüsterort	34	.	.	.	31	.	.	.	.	.	.	24	.	.	.	.	.	.	.	.	.	.	.	.	23	12	47	36	.	32	12		247	42	-30	8	8	.	.
Fr. Haff	Fr. Haff	Fischhausen	11	.	.	.	42	02	.	29	.	.	.	.	07	03	07	24	35	01	.	.	00	00	.	.	21	.	148	10	.	32	11		342			14	9	.	.
		Drugthenen	85	.	.	.	107	.	.	26	.	.	.	.	06	02	06	10	45	02	.	.	03	.	.	07	16	.	66	15	.	35	15		361			15	9	.	.
		Peyse	3	02	00	.	98	.	.	47	.	.	.	.	05	09	10	00	43	00	.	02	03	44	20	00	32	.	68	14	.	40	01		418			16	9	.	.
Pregel																																								
Angerapp	Angerapp	Lötzen ××	120	.	.	.	17	08	.	.	.	.	.	45	.	78	.	.	11	61	.	13	04	16	.	.	26	.	14	17	.	81	.		391	58	-28	13	11	.	.
		Hermeshof	160	.	.	.	.	01	.	.	05	.	.	08	36	161	.	.	.	93	.	.	.	04	11	.	20	04	16	03	.	12	.		482	64	-28	13	7	.	.
		Grabowen	224	.	.	.	.	09	.	31	.	.	.	23	01	97	.	.	16	98	01	.	.	04	.	.	22	.	08	16	.	68	.		400			13	8	.	.
		Darkehmen	73	.	00	.	13	09	.	49	.	.	.	.	12	70	.	.	16	91	.	.	.	32	00	00	33	.	170	00	.	36	03		534	78	-16	12	10	.	.
	Pissa	Pillupönen	133	10	.	.	.	.	.	140	05	.	.	.	91	119	.	.	22	03	32	.	.	110	45	21	29	.	120	06	.	.	.		614	88	-9	14	10	.	.
		Rominten	180	45	.	.	28	48	.	45	02	.	.	.	23	147	.	.	26	73	06	.	.	.	44	.	19	.	38	19	.	78			641	79	-17	15	13	.	.
		Gumbinnen	47	16	01	.	36	10	.	45	01	.	.	21	07	39	00	.	06	26	04	.	.	10	36	03	40	.	110	25	.	58	02		496	79	-13	20	13	.	.
	A.	Insterburg	38	20	00	.	04	25	.	32	00	.	.	.	.	24	.	.	00	25	07	.	.	18	04	04	39	.	182	10	.	63	01		518	71	-21	15	10	.	.
Inster	Inster	Pillkallen	74	03	.	.	.	15	.	23	17	.	.	.	12	24	.	.	06	07	00	.	.	02	06	03	51	.	51	03	.	73	.		296	44	-38	15	8	.	.
		Stimbern	44	36	.	.	39	14	.	143	.	.	.	.	.	26	.	.	.	17	.	.	.	.	16	01	37	.	46	.	.	67	.		442	66	-23	11	10	.	.
		Grünheide	50	06	.	.	03	28	.	25	.	.	.	.	.	26	09	.	00	39	.	.	.	08	09	00	29	00	44	.	.	55	00		281	44	-36	12	7	.	.
Alle	Alle	Thurowken +	204	25	.	.	108	15	.	20	.	.	.	.	.	42	.	.	.	62	.	.	.	.	.	20	42	.	88	.	.	100	.	.	529			10	10	.	.
		Neu-Ramuck	150	.	.	.	238	.	.	03	.	.	.	.	.	278	.	.	12	51	32	.	.	.	.	.	15	.	.	.	28	.	.		657	94	-4	8	7	.	.
		Allenstein (Flugpl.)	134	52	.	.	45	.	.	30	.	.	.	.	.	76	.	.	35	22	20	.	.	.	.	.	07	.	.	.	.	42	.		379	58	-27	9	8	.	.
	Wadang	Bischofsburg ++	152	56	.	.	291	.	.	16	.	.	.	.	.	139	.	.	12	.	.	.	.	09	.	00	13	.	03	.	.	33	.		572	89	-7	9	7	.	.
		Fleming	160	30	.	120	75	.	140	.	.	.	.	.	.	60	.	.	45	.	10	.	.	20	.	35	.	30	.	.	40	.	30		635	91	-6	12	12	.	.
	Alle	Wichertshof	91	23	.	.	157	.	.	14	.	.	.	.	.	40	.	.	25	.	08	.	.	.	06	.	42	.	40	.	.	12	06		373	53	-34	11	8	.	.
		Heilsberg	83	.	.	.	160	.	.	07	.	.	.	.	.	35	.	.	34	.	.	.	.	.	.	.	41	.	14	05	.	08	.		304	45	-37	8	5	.	.
		Kekitten	150	18	.	.	168	.	.	27	.	.	.	.	.	59	.	.	34	22	.	.	.	15	00	.	31	.	21	.	.	36	00		431			10	10	.	.
		Landsberg (Ostpr.)	130	.	.	.	145	.	.	34	.	.	.	.	.	47	.	.	55	04	.	.	.	20	09	03	30	.	136	01	.	87	.		631	100	0	12	8	.	.
	Guber	Rastenburg	107	29	.	.	148	.	.	146	.	.	.	.	.	100	.	.	07	03	.	.	.	17	17	.	34	.	18	02	.	42	00		563	92	-5	12	9	.	.
		Dietrichsdorf (Kr. Gerd.)	43	23	.	.	212	.	.	20	.	.	.	.	.	30	.	.	12	16	.	.	.	13	08	.	30	.	.	86	.	17	.		467	73	-18	11	10	.	.
		Loszainen	106	71	.	.	260	.	.	.	.	.	.	.	.	114	.	.	22	.	.	.	.	14	.	.	28	.	18	.	.	45	.		572	91	-6	8	8	.	.
		Glockstein	95	39	.	.	180	.	.	101	.	.	.	.	.	59	.	.	07	23	.	.	.	12	.	00	28	.	26	.	.	34	00		514	75	-13	10	9	.	.

× Lablacken + Sealau
×× Kruglacken ++ Kobulten

1938 **Tägliche Niederschlagshöhen in Millimetern, gemessen um 7 Uhr morgens** Juni

Flußgebiet		Ort	Seehöhe m	1	2	3	4	5	6	7	8	9	10	11	12	13	14	15	16	17	18	19	20	21	22	23	24	25	26	27	28	29	30	31	Monatssumme mm	% d. Norm.	Abweichung v. d. Norm.	Zahl der Tage mit Niederschl. ≥0.1	≥1.0	*≥0.1	☒
Alle	Mdg.—Guber	Friedland	25	67	·	·	18.5	04	00	53	00	·	·	·	·	51	05	·	58	07	·	05	·	07	06	04	32	·	41		·	94	·		61.9	87	- 9	15	8	·	·
		Gerdauen	30	07	·	·	17.1	04	·	10	·	·	·	·	·	29	02	·	32	02	·	00	·	16	·	35	·	·	47	·	·	17	·		37.2	57	-28	12	8	·	·
		Engelstein	90	08	·	·	76	·	·	106	·	·	·	03	·	65	·	·	20	65	·	26	·	03	·	·	29	·	13	03	·	41	·		45.8	62	-28	13	9	·	·
		Bokellen ×	40	19	·	·	134	·	·	43	00	·	·	·	·	36	00	·	10	22	·	09	·	10	00	·	41	·	51	·	·	40	00		41.5	64	-23	11	10	·	·
		Allenburg	10	10.5	·	·	89	14	·	55	·	·	·	·	·	46	02	·	28	17	·	05	·	20	07	04	40	·	55	·	·	84	03		57.4			16	11	·	·
		Wehlau	11	66	·	·	68	03	·	12	·	·	·	·	00	31	·	·	08	16	·	·	·	04	00	14	36	·	116	·	·	63	·		44.2			12	9	·	·
Mdg.—Alle	Pregel	Tapiau	11	75	00	·	168	03	·	32	·	·	·	·	·	25	·	·	20	16	·	06	·	05	·	00	43	·	73	05	·	58	04		53.3	81	-13	14	9	·	·
		Fuchsberg	35	36	·	·	120	14	·	139	·	·	·	·	01	34	02	·	35	08	·	10	·	34	·	02	40	·	84	04	·	80	02		65.5	106	+ 4	17	11	·	·
		Königsberg-Devau	20	15	00	·	82	06	·	30	·	·	·	·	05	18	01	00	98	26	·	15	00	15	01	00	26	·	52	07	·	75	00		47.2	76	-15	16	11	·	·
		Mednicken	35	32	06	·	17.5	08	30	·	·	·	·	·	00	13	10	05	75	·	·	10	05	03	00	·	23	·	57	10	·	16	05		42.3	89	-16	17	11	·	·
Vom Pregel bis zur Weichsel																																								
Frisches Haff	H. Frisching	Mühlhausen	36	49	·	·	195	·	·	26	·	·	·	·	01	51	00	·	62	03	·	·	·	02	06	17	43	·	91	·	·	50	·		59.6	93	- 4	13	9	·	·
		Zinten	100	18	·	·	140	·	·	121	·	·	·	·	07	32	·	·	27	02	·	·	09	14	·	14	35	·	82	·	·	130	01		67.4	116	+ 9	14	10	·	·
		Preuß. Eylau	68	08	·	·	196	01	·	19	·	·	·	·	00	41	·	·	21	·	·	·	·	05	09	05	28	·	96	·	·	54	·		48.3	90	-11	12	7	·	·
		Heiligenbeil	17	34	·	·	13	00	·	32	·	·	·	·	02	14	·	·	93	02	06	00	·	04	08	12	63	·	65	·	·	103	09		45.1	78	-13	14	9	·	·
	Passarge	Hohenstein	165	40	·	·	233	·	·	45	·	·	·	·	00	20	·	·	15	154	08	·	·	·	00	·	22	04	00	·	·	56	·		78.2	112	+ 8	10	8	·	·
		Pulfnick	95	·	·	·	130	·	·	02	·	·	·	·	·	60	·	·	40	23	10	·	·	04	·	·	23	·	·	·	·	78	·		37.0	57	-28	9	7	·	·
		Silberbach	170	47	·	·	57	·	·	05	·	·	·	06	09	50	·	·	10	39	36	·	·	24	00	·	45	·	40	·	·	61	00		50.9			13	11	·	·
		Frauendorf	118	01	·	·	95	·	·	12	·	·	·	·	·	45	·	·	45	05	07	·	·	00	·	00	34	·	21	20	·	40	·		32.5	47	-36	11	8	·	·
		Wormditt	67	40	·	·	194	02	·	60	·	·	·	·	04	51	··	·	32	22	22	·	·	03	·	·	45	·	33	01	42	·	·		55.1	85	-10	14	10	·	·
		Lichtenfeld	108	13	·	·	104	·	·	22	·	·	·	·	·	42	·	·	11.8	02	04	·	·	25	·	04	35	·	84	·	·	98	01		55.2	82	-12	13	9	·	·
		Langwalde	82	·	·	·	43	·	·	72	·	·	·	·	21	30	·	·	40	·	12	·	·	·	·	02	·	·	22.1	·	·	100	·		54.1	83	-11	9	8	·	·
		Braunsberg ××	4	·	·	·	42	·	·	150	·	·	·	·	12	14	·	·	61	·	·	·	·	·	05	·	46	·	61	·	·	86	·		47.7			9	8	·	·
		Baumgart	165	01	·	·	42	·	·	72	·	12	·	·	14	09	·	·	32	06	·	·	10	01	·	04	57	·	25.1	·	·	11.5	00		58.0			14	9	·	·
	H.	Tolkemit	3	·	·	·	49	·	·	12.5	·	·	·	·	15	20	·	·	40	·	·	·	1.5	1.6	·	14	62	·	72	·	06	78	·		50.6	84	- 9	11	11	·	·
	Elbing	Altstadt	55	27	·	·	51	·	·	·	02	·	·	·	14	58	00	·	67	72	·	·	00	10	·	00	48	·	26	·	·	20	·		39.5	63	-23	11	10	·	·
		Ebene Buchwalde	98	21	·	·	20	03	·	43	02	·	·	·	02	53	·	·	40	·	37	·	·	01	·	·	42	·	09	·	·	11	·		28.4	47	-33	13	8	·	·
		Elbing (Stadt)	5	25	00	·	56	00	·	52	·	·	·	08	07	42	·	·	58	08	00	·	14	11	·	02	57	02	98	00	·	59	00		44.9	80	-12	15	9	·	·
	Nogat, Liebe	Riesenburg	98	25	03	2.5	·	·	·	·	04	·	·	·	20	65	·	·	80	13.5	62	·	·	06	·	·	42	20	·	·	·	14	·		50.1	90	- 6	13	9	·	·
		Klein Nebrau	15	43	·	·	37	·	·	·	·	·	·	25	22	49	·	·	75	111	01	·	·	·	·	·	29	15	·	·	·	·	·		40.7	69	-18	10	9	·	·
		Marienwerder	52	51	01	·	34	·	·	·	·	·	·	16	21	49	·	·	71	102	11	·	·	00	·	·	44	13	·	·	·	04	00		41.7	68	-19	12	10	·	·
		Wolfsheide	42	67	·	·	124	·	·	·	·	·	·	·	85	142	·	·	·	128	·	·	·	·	·	·	24	·	·	·	46	·	·		61.6	102	+ 2	7	7	·	·
		Marienburg	12	62	00	·	13	·	·	10	·	·	·	79	13	44	·	·	47	14	00	·	·	00	00	00	60	01	87	·	·	17	00		44.7	86	-12	12	11	·	·
	Haff	Pröbbernau	2	11	·	·	62	·	·	98	·	·	·	21	03	12	·	·	68	·	·	·	·	12	·	16	79	·	88	·	·	13	03		48.6	87	- 7	13	11	·	·
		Neukrug	6	·	·	·	156	·	·	27	·	·	·	07	·	20	·	·	114	06	03	08	11	·	·	07	81	·	68	·	·	·	·		50.8	89	- 6	12	7	·	·
Weichsel																																								
Narew	Bobr mit Lyck	Mierunsken	191	15	·	·	80	·	·	04	00	·	·	·	01	63	·	·	16	57	14	·	·	16	06	·	·	·	00	·	·	92	·		28.4	37	-49	10	7	·	·
		~~Rothebude~~ +	145	·	·	·	·	09	·	08	07	·	·	·	·	64	·	·	11	13	·	·	02	18	·	·	30	·	12	·	·	70	·		24.4	33	-51	11	7	·	·
		Ranten	180	·	·	·	27	·	·	·	·	·	·	·	·	72	·	·	23	03	·	55	·	11	·	·	19	·	27	·	·	57	·		29.4	43	-40	9	8	·	·
		~~Lyck~~ ++	130	54	·	·	03	·	·	·	·	·	·	03	·	41	·	·	·	·	·	33	·	10	·	·	20	·	·	·	43	·	·		20.7	41	-50	8	6	·	·
		Prostken	119	·	·	·	00	·	·	16.2	·	·	·	·	·	04	·	·	04	28	04	36	·	·	·	·	36	·	·	·	·	25	·		29.9	42	-42	8	5	·	·
		Treuburg	155	52	·	·	00	05	·	09	08	·	·	·	00	29	00	·	12	70	12	00	02	14	03	·	37	00	22	02	·	52	·		32.9	42	-45	15	9	·	·
		Borszymnen	120	04	·	·	05	02	·	01	05	·	·	·	·	08	·	·	09	07	09	·	02	01	·	·	07	05	·	·	·	11	·		7.6	10	-66	14	1	·	·
	Pissek	Cruttinnen	130	15	·	·	23.9	03	·	·	·	·	·	·	·	00	25	·	07	49	·	00	·	·	·	·	·	·	·	·	·	6.4	·		40.2	57	-31	7	5	·	·
		Nikolaiken	131	11	·	·	34.5	·	·	00	·	·	·	04	·	51	·	·	12	49	·	·	·	09	·	·	·	12	17	·	·	·	·		51.0	74	-18	9	7	·	·

× Nordenburg
×× Gr. Rautenberg
+ Sokolken
++ Grabnick

1938 **Tägliche Niederschlagshöhen in Millimetern, gemessen um 7 Uhr morgens** Juni

Flußgebiet		Ort	Seehöhe m	1	2	3	4	5	6	7	8	9	10	11	12	13	14	15	16	17	18	19	20	21	22	23	24	25	26	27	28	29	30	31	Monatssumme mm	Monatssumme % d. Norm.	Abweichung v. d. Norm.	Zahl der Tage mit Niederschl. ≧0.1	Zahl der Tage mit Niederschl. ≧1.0	Zahl der Tage mit ≧0.1	Zahl der Tage mit ⊠
Narew	Pissek	~~Schimonken~~ ×	125	0.7	·	·	16.4	·	·	5.5	·	·	·	0.9	·	9.2	·	·	·	2.2	·	·	·	·	·	1.8	·	·	0.9	·	·	4.9	·		42.5	73	-15	9	6	·	·
		Gutten	120	1.6	·	·	·	7.1	·	·	·	·	·	1.4	·	2.0	·	·	0.6	3.1	·	·	·	2.1	·	·	0.2	·	·	·	·	7.6	·		23.6	33	-47	8	6	·	·
		Bialla	138	·	·	·	2.1	3.7	2.4	·	·	·	·	7.8	·	0.7	·	·	3.4	3.4	4.5	·	·	2.3	·	·	·	·	·	·	·	·	2.4		32.7	43	-43	10	9	·	·
		Johannisburg	116	5.8	·	·	1.4	1.2	·	9.0	·	·	·	·	0.6	2.0	·	·	3.0	6.4	0.4	·	·	0.4	·	·	0.2	·	·	·	·	4.8	·		35.2	47	-39	12	8	·	·
		Turoscheln	120	2.5	·	·	26.7	·	·	·	·	·	·	·	2.4	·	·	·	1.1	1.5	2.8	·	·	·	1.2	·	0.9	·	·	·	·	·	3.6		43.1	67	-21	9	8	·	·
	Omulef	Mensguth	155	2.3	·	·	17.0	·	·	·	·	·	·	·	·	5.8	·	·	1.7	4.2	1.3	·	·	0.3	·	·	·	·	·	·	·	10.0	·		42.6	66	-22	8	7	·	·
		Ortelsburg	146	16.0	·	·	10.2	·	·	2.0	·	·	·	·	·	1.4	·	·	0.3	7.2	0.4	·	·	·	·	·	1.7	0.2	0.2	·	·	9.3	·		48.9	72	-19	11	7	·	·
		Groß Leschienen	128	3.7	·	·	7.5	0.2	·	1.7	·	·	·	·	·	0.6	·	·	0.1	3.8	1.0	·	·	·	·	·	0.5	1.1	·	·	·	3.0	·		23.2	33	-45	11	7	·	·
	N.	Wychrowitz	138	8.1	·	·	9.9	·	·	1.3	·	·	·	·	·	0.2	·	·	0.4	13.0	0.8	·	·	·	·	·	1.1	1.1	·	·	·	2.1	·		38.0	61	-24	10	7	·	·
		Neidenburg	173	4.5	·	·	11.0	·	·	4.2	·	·	·	·	·	0.6	·	·	0.3	17.3	·	·	·	·	·	·	1.6	2.1	·	·	·	18.6	·		60.2	96	- 3	9	7	·	·
Mündung bis Narew	Drewenz	Kernsdorf	290	3.6	·	·	0.7	·	·	2.5	·	·	·	·	0.0	14.6	·	·	1.7	17.7	1.4	·	0.0	0.0	0.0	·	2.7	1.5	1.0	·	·	8.2	·		55.6	75	-18	11	10	·	·
		Mohrungen	115	0.4	·	·	4.0	·	·	0.1	·	·	·	·	0.5	2.8	·	·	4.0	4.5	1.6	·	·	0.0	0.0	·	4.6	·	2.1	·	·	3.6	0.0		28.2	45	-35	11	8	·	·
		Osterode(Ostpr.)	107	1.5	·	·	16.9	·	·	2.9	0.0	·	·	·	·	5.4	·	·	3.8	6.3	0.2	·	0.0	0.4	·	·	2.3	0.4	·	0.0	·	9.6	·		49.7	77	-15	11	8	·	·
		Preuß. Görlitz	102	5.7	·	·		·	·	4.0	·	·	·	·	0.0	4.3	·	·	3.5	18.6	2.9	·	·	·	0.0	·	2.4	1.3	·	·	·	0.3	·		43.0	71	-18	9	8	·	·
		Gilgenburg	181	4.2	·	·	0.2	·	·	0.3	·	·	·	·	·	10.4	·	·	2.2	27.2	0.7	·	·	·	0.0	·	1.5	2.2	·	·	·	3.1	·		52.0	80	-13	10	7	·	·
		~~Weepers~~ ××	105	6.5	·	·	0.0	·	·	0.0	·	·	·	0.0	·	2.5	·	·	4.5	16.6	·	·	·	·	0.0	·	2.6	1.9	0.0	·	1.9	·	·		36.5	60	-24	7	7	·	·
	Brahe	Reinwasser	185	3.7	·	10.5	1.4	·	·	·	·	·	·	3.6	0.5	3.2	·	·	5.2	4.7	·	·	0.3	0.2	·	0.8	5.3	0.5	4.4	·	·	6.1	·		50.4	81	-12	15	10	·	·
		Neu Röske	155	1.2	0.1	6.0	1.4	0.1	·	·	·	·	·	4.2	0.6	1.8	·	·	8.2	1.1	·	·	·	·	·	·	9.1	0.7	1.4	·	·	2.8	0.5		39.2	66	-10	15	10	·	·
		Förstenau	200	2.5		12.2	2.3	·	·	·	·	·	·	6.5	·	1.5	·	·	3.2	.4	·	·	·	·	·	·	5.1	1.1	1.0	·	·	4.1	·		42.9	79	-11	11	10	·	·
	W.	Bischofswerder	87	10.1	·	·	1.2	·	·	·	·	·	·	0.1	0.2	1.5	·	·	3.5	18.5	1.3	·	·	·	·	·	2.5	1.6	·	·	·	6.4	·		47.6	84	- 9	11	9	·	·

Von der Weichsel bis zum Stettiner Haff

Hinterpommersche Küste		Ort	Seehöhe m	1	2	3	4	5	6	7	8	9	10	11	12	13	14	15	16	17	18	19	20	21	22	23	24	25	26	27	28	29	30	31	Monatssumme mm	Monatssumme % d. Norm.	Abweichung v. d. Norm.	Zahl der Tage mit Niederschl. ≧0.1	Zahl der Tage mit Niederschl. ≧1.0	Zahl der Tage mit ≧0.1	Zahl der Tage mit ⊠
	O.	Chinow	63	6.8	0.0	0.0	1.0	0.0	·	0.0	7.0	·	·	2.4	·	0.4	·	·	10.2		·	·	0.2	0.0	·	1.2	·	0.0	7.5	·	·	2.7	2.3		41.7	74	-14	11	9	·	·
		Wierschutzin	17	·	0.4	·	2.1	·	·	2.2	·	·	·	2.8	·	·	·	·	4.3	·	·	·	·	·	·	·	7.0	·	9.9	·	·	1.2	5.1		29.0	52	-27	9	8	·	·
	Leba	Lauenburg	38	1.2	0.0	·	1.6	·	·	0.2	·	·	·	2.8	0.1	0.4	·	·	7.6	·	·	·	0.7	0.7	·	0.0	2.1	0.1	11.8	·	·	4.8	1.5		37.8	69	-17	14	8	·	·
		Belgard (Kr. Lauenbg.)	45	·	0.8	·	·	·	·	1.2	·	·	·	2.2	·	0.5	·	·	11.3	·	·	·	·	0.1	·	·	1.5	0.1	4.2	·	·	4.1	5.6		31.6	55	-25	11	7	·	·
		Leba	3	0.1	0.9	·	2.1	·	·	5.0	·	·	·	0.4	0.0	1.6	·	0.0	9.4	0.1	·	·	0.3	0.6	·	·	1.1	0.0	9.0	·	·	7.3	1.4		33.3	68	-16	14	8	·	·
	Lupow	Wottnogge	120	1.3	·	·	3.0	·	·	3.0	·	·	·	3.3	·	4.6	·	0.9	7.8	·	·	·	0.8	·	·	·	5.0	·	14.7	·	·	2.2	·		46.6	80	-11	11	8	·	·
		Lupow	75	·	0.2	·	3.4	·	·	·	·	·	·	2.8	0.2	0.2	·	·	9.5	0.5	·	·	0.5	·	·	·	2.7	0.5	4.5	·	·	3.1	2.8		35.9	70	-15	13	7	·	·
		Lojow	63	0.4	0.1	·	1.4	·	·	0.1	·	·	·	0.7	·	0.9	·	·	2.9	0.0	·	·	0.4	0.2	·	·	1.2	0.3	9.5	0.3	·	1.3	2.7		29.4	50	-30	15	6	·	·
	Stolpe	Bernsdorf	150	1.8	·	·	·	·	·	·	3.3	·	·	·	·	8.4	·	·	5.2	2.6	·	·	·	2.2	2.1	2.0	·	·	1.5	·	·	4.7	0.6		34.4	57	-30	11	10	·	·
		Gustkow	120	1.5	·	·	4.0	·	·	·	·	·	·	3.3	·	5.4	·	1.1	5.1	0.4	·	·	0.2	1.2	·	·	4.5	2.0	1.3	·	0.6	·	1.8		32.4	49	-34	14	11	·	·
		Stolp	20	·	0.4	2.2	2.2	·	·	0.2	·	·	·	0.5	·	0.4	·	·	9.7	·	·	·	0.4	·	·	0.2	1.3	0.7	17.3	·	1.2	1.5	·		38.2	65	-21	14	7	·	·
		Hohenstein (Kr. Stolp)	6	0.2	0.3	3.2	·	·	·	0.3	·	·	·	0.3	·	1.2	·	0.0	10.7	·	·	·	0.6	·	·	0.3	1.3	0.5	12.6	·	·	1.4	1.1		34.0	62	-21	14	7	·	·
	Wipper	Wocknin	160	5.0	·	·	5.6	·	·	·	·	·	·	1.5	·	·	·	·	4.5	0.6	·	·	0.4	0.2	·	1.0	4.0	·	2.4	·	0.1	1.9	0.3		27.5	41	-39	13	8	·	·
		Seehof b. Beßw.	60	2.4	0.1	1.7	7.4	·	·	·	·	·	·	1.9	·	0.1	·	1.0	6.7	2.5	·	·	0.5	·	·	1.9	2.7	1.1	2.1	·	·	2.0	·		31.1	47	-35	15	12	·	·
		~~Zuckers~~ +	113	0.9	·	1.7	3.2	·	·	·	·	·	·	1.4	·	0.2	·	1.1	0.3	0.4	·	·	0.9	·	·	0.6	·	5.4	8.5	·	·	1.1	1.0		32.7	51	-31	14	9	·	·
		Schlawe	25	0.7	0.8	1.0	2.4	·	·	1.2	·	·	·	0.6	·	0.2	·	0.2	11.8	1.3	·	·	·	·	·	0.4	1.4	2.1	3.8	·	·	1.1	0.8		29.8	46	-35	16	9	·	·
		Alt Krakow	25	·	3.1	·	·	·	2.8	·	·	·	·	·	·	0.3	·	·	11.3	·	0.3	·	·	0.3	·	·	·	3.8	·	·	·	1.9	·		23.8			8	4	·	·
		Drenzig	58	·	·	2.8	·	·	·	·	·	·	·	4.9	·	0.6	·	1.4	8.3	·	·	·	1.3	·	·	0.8	3.1	2.4	3.9	·	0.9	·	·		30.4	48	-34	11	8	·	·
		Rügenwalde	15	0.5	0.6	4.8	1.4	·	·	2.6	·	·	·	1.4	·	1.1	·	0.5	10.1	0.6	·	·	0.8	·	·	0.6	0.9	2.4	13.7	·	0.6	2.0	0.9		45.5			18	9	·	·
	O.	Köslin	40	0.5	·	2.8	2.2	·	·	3.8	·	·	·	1.7	·	·	·	7.5	10.3	·	·	·	1.3	·	·	0.9	2.8	1.8	0.7	·	·	1.3	·		31.6	45	-38	13	10	·	·
	Persante	Bärwalde	117	0.7	·	8.7	3.4	·	·	0.0	·	·	·	1.0	0.4	7.0	·	·	4.5	0.6	·	·	·	·	·	·	9.0	3.0	0.5	·	0.4	5.3	·		44.5	73	-16	13	8	·	·
		Naseband	105	3.0	·	2.3	2.5	·	·	·	·	·	·	·	0.6	·	·	·	6.7	0.5	·	2.0	0.4	·	·	2.9	4.1	1.6	·	·	0.4	2.6	·		27.6	42	-38	12	8	·	·
		Polzin	95	·	·	1.9	3.5	·	·	·	·	·	·	0.8	·	3.5	·	·	4.6	1.5	·	·	·	·	·	·	6.1	·	3.8	·	·	3.2	·		28.9	41	-42	9	8	·	·
		Woldisch Tychow	58	1.2	·	1.1	3.1	·	·	1.0	·	·	·	0.7	0.2	0.9	·	·	·	·	·	·	0.7	·	·	4.4	3.7	2.5	·	·	·	·		19.5	29	-48	11	7	·	·
		Belgard a.d.Pers.	24	1.0	·	0.6	2.6	·	·	5.2	·	·	·	·	·	0.5	·	·	6.9	·	·	·	1.4	·	·	2.0	3.3	0.8	0.7	·	·	1.2	·		26.2	44	-34	12	8	·	·

× Rhein
×× Oksch. Eylau
+ Zollbrück

Tägliche Niederschlagshöhen in Millimetern, gemessen um 7 Uhr morgens

Juni

Flußgebiet		Ort	Seehöhe m	1	2	3	4	5	6	7	8	9	10	11	12	13	14	15	16	17	18	19	20	21	22	23	24	25	26	27	28	29	30	31	Monatssumme mm	% d. Norm	Abweichung v. d. Norm.	Zahl der Tage mit Niederschl. ≥0.1	≥1.0	≥0.1	☒
Hinterpommersche Küste	Persante	Stolzenberg	50	1.1	·	6.0	2.8	·	·	3.2	·	·	·	4.0	·	1.1	·	·	7.2	·	·	·	1.4	·	·	4.5	1.8	2.1	0.4	·	·	1.4	·		37.5	56	-29	13	12	·	·
		Bublitz	130	1.0	·	7.4	4.1	·	·	·	·	·	·	·	·	1.3	·	·	7.2	1.8	·	·	0.9	·	·	2.2	1.7	0.7	·	·	0.1	2.3	·		27.7			12	9	·	·
		Reckow	91	9.9	0.1	6.2	3.2	·	·	·	·	·	·	1.0	·	·	·	0.1	7.6	·	·	·	0.9	0.1	0.0	1.2	2.6	0.2	2.1	·	·	1.0	0.2		36.4	55	-30	15	9	·	·
		Groß Jestin	40	0.0	·	3.3	1.6	·	·	8.4	·	·	·	2.1	·	0.5	·	0.1	6.8	·	·	·	1.7	·	·	4.1	·	2.1	0.6	·	0.2	2.0	·		33.5	57	-25	13	9	·	·
		Kolberg	2	0.1	·	9.7	1.5	·	·	0.2	·	·	·	1.5	·	0.8	·	1.3	9.5	·	·	·	2.4	·	0.2	1.4	1.5	0.8	0.7	·	·	1.9	0.6		34.1	65	-18	16	9	·	·
	Rega	Muhlendorf	100	2.3	0.0	16.6	2.0	·	·	3.0	·	·	·	7.1	·	0.9	·	·	7.5	0.1	·	·	·	·	·	1.3	8.3	2.2	0.6	0.5	·	2.7	·		55.1	90	- 6	14	10	·	·
		Daber	80	1.5	·	18.0	2.5	·	·	0.7	·	·	·	4.3	·	0.9	·	·	4.3	1.8	·	·	0.3	·	·	2.1	8.3	1.9	0.9	0.1	·	3.6	·		51.2	90	- 6	15	10	·	·
		Greifenberg i. P.	17	·	·	·	1.5	·	·	0.6	·	·	·	4.4	·	0.4	0.0	0.1	7.0	·	·	·	1.8	·	·	5.5	2.5	1.7	0.6	·	·	1.2	·		27.3	45	-33	12	8	·	·
		Treptow a. R.	10	1.1	·	4.2	2.5	·	·	0.4	·	·	·	3.4	·	0.6	·	0.3	4.7	·	·	·	2.2	·	·	4.6	·	2.1	·	·	·	1.6	0.3		28.0	48	-30	13	9	·	·
	Dievenow u. Gr. Haff	~~Morgow~~ *	9	·	1.1	4.2	0.9	·	·	·	·	·	·	4.4	·	0.7	1.5	0.5	7.6	·	·	·	2.1	·	·	4.8	2.1	2.4	0.4	·	·	1.6	·		34.3			14	10	·	·
		Naugard	55	1.4	·	3.4	0.0	·	·	0.3	·	·	·	6.0	·	0.3	·	·	4.8	·	·	·	·	·	·	4.0	6.2	1.1	0.6	·	·	3.2	·		31.3	57	-27	11	8	·	·
		Kartlow	21	3.5	·	25.5	0.6	·	·	·	·	·	·	5.7	·	0.6	·	·	5.8	1.6	·	·	0.7	·	·	6.5	3.3	2.0	0.9	·	·	1.5	·		58.2	104	+2	13	8	·	·
		Wollin	6	·	·	18.7	·	·	·	·	·	·	·	1.6	·	·	·	·	4.7	·	·	·	4.3	·	·	7.5	·	1.7	·	·	1.9	·	·		40.4	83	- 9	7	7	·	·
		Massow	65	·	·	1.7	·	·	·	2.5	·	·	·	·	·	0.4	·	·	10.3	·	·	·	·	·	·	·	·	10.2	2.6	·	·	·	·		27.7	49	-29	6	3	·	·
Oder																																								
Glatzer Neiße bis Quelle	Oppa	Schönwiese	350	0.7	·	15.0	1.1	·	1.2	·	·	·	·	·	2.3	30.4	3.3	0.2	·	0.3	·	0.3	·	0.2	·	·	·	0.2	·	·	4.2	·	·	·		59.4			13	7	·	·
		Turkau	300	1.7	·	4.1	2.5	·	·	·	·	·	·	·	4.5	19.3	1.5	·	0.1	·	·	·	·	6.4	·	·	·	18.2	·	·	5.7	·	·	·		64.0	88	- 9	11	9	·	·
	O.	Annaberg	200	4.3	·	·	0.8	·	·	2.0	·	·	·	·	4.7	57.4	1.4	0.4	0.0	0.6	·	0.3	·	4.1	·	·	1.2	0.8	·	·	6.2	·	·	·		82.2	98	- 2	12	7	·	·
	Zinna	Leobschütz	275	·	·	5.0	1.2	·	·	0.4	·	·	·	·	2.6	42.3	·	·	0.5	1.6	1.2	·	·	1.9	·	4.8	·	·	·	·	2.9	·	·	·		64.4	91	- 7	11	9	·	·
		Katscher	220	0.2	·	2.0	0.2	·	·	0.0	·	·	·	·	8.2	26.3	1.1	0.2	0.0	0.2	·	0.2	·	1.8	·	2.0	2.0	·	·	6.4	·	·	·		57.3	68	-25	13	8	·	·
	Oder	Ratibor	185	2.6	·	·	·	·	·	·	·	·	·	·	3.0	28.2	1.0	·	·	0.3	·	1.3	·	1.3	·	4.8	0.3	·	·	7.4	·	·	·		50.7	63	-29	10	8	·	·
		~~Klein Rauden~~ **	200	2.0	·	·	0.0	·	·	·	·	·	·	·	4.6	35.5	2.6	0.7	·	2.2	·	·	·	·	·	·	4.2	4.0	·	·	2.7	·	·	·		58.5			9	8	·	·
	Klodnitz	Beuthen	292	5.1	·	·	0.4	·	·	·	·	·	·	·	0.0	37.8	13.8	3.4	0.7	0.0	0.5	0.0	·	1.7	·	0.4	4.8	·	0.4	3.3	·	·	·		72.3	88	-10	12	7	·	·
		Gleiwitz	235	3.8	·	·	0.4	·	·	·	·	·	·	·	0.9	45.6	5.2	2.4	0.1	1.5	1.3	1.1	·	·	·	0.5	1.1	·	·	4.1	·	·	·		68.0	84	-13	13	8	·	·
		Dramatal	255	4.3	·	1.7	0.4	·	·	·	·	·	·	·	1.5	23.8	3.9	5.2	0.5	0.1	0.8	0.3	·	3.9	·	7.9	10.8	·	·	5.7	·	·	·		70.8	88	-10	15	10	·	·
		Tost	256	1.3	·	0.5	0.0	·	·	·	·	·	·	·	6.8	16.0	5.0	2.0	0.0	0.8	0.9	0.9	·	3.7	·	0.0	6.9	·	·	0.2	·	·	·		45.0	59	-31	12	7	·	·
		Bischofstal	185	2.6	·	·	0.3	·	·	·	·	·	·	·	3.5	20.0	3.4	1.9	0.1	2.0	·	·	·	1.1	·	0.0	0.1	·	·	·	·	·	·		35.0	52	-33	10	7	·	·
	Oder	Gnadenfeld	237	0.1	·	1.4	0.5	·	·	0.0	·	·	·	·	4.6	31.3	4.2	1.2	0.2	2.5	·	2.0	·	2.5	·	3.5	12.1	·	·	2.5	·	·	·		68.6	92	- 6	14	11	·	·
		Kosel	172	2.5	·	1.2	0.4	·	·	·	·	·	·	·	5.7	20.6	6.5	1.1	0.0	3.7	·	0.7	·	2.1	·	·	1.3	·	·	2.0	·	·	·		45.8	57	-34	11	9	·	·
		Hohenkirch	325	·	·	1.1	0.5	·	·	·	·	·	·	·	4.2	31.3	·	1.3	·	2.3	·	·	·	·	·	0.5	·	·	·	·	·	·	·		41.2	54	-35	7	5	·	·
	Hotzenplotz	Neustadt O.S.	265	0.2	·	6.6	1.8	·	·	1.1	·	·	·	·	9.0	20.5	3.9	1.6	0.5	1.1	·	·	·	0.8	·	0.1	1.4	·	·	·	·	·	·		48.6	59	-33	13	9	·	·
		Oberglogau	202	1.5	·	7.4	0.8	·	·	0.1	·	·	·	·	9.4	19.9	6.3	2.0	·	1.5	0.8	0.2	·	1.4	·	0.1	4.1	·	·	0.2	·	·	·		55.7	79	-15	15	9	·	·
		Schönowitz	207	3.3	·	3.2	1.7	·	·	·	·	·	·	·	11.2	10.3	6.3	1.4	·	1.8	0.0	0.3	·	1.9	·	0.0	0.1	·	·	4.2	·	·	·		47.7	65	-25	12	10	·	·
	Oder	Krappitz	170	5.5	·	6.1	1.0	·	·	·	·	·	·	·	8.0	14.9	3.2	·	·	1.7	·	3.0	·	1.4	·	2.7	·	·	·	·	·	·	·		47.5	70	-20	10	10	·	·
		Proskau	178	1.1	·	11.3	1.1	·	·	·	·	·	·	·	7.5	5.6	5.0	·	·	1.3	·	3.5	·	3.3	·	·	0.2	·	·	·	·	·	·	·		40.4	62	-25	10	9	·	·
		Klosterbrück	153	4.8	·	7.3	1.1	0.0	·	·	·	·	·	·	5.8	7.3	7.4	·	0.1	0.1	·	0.0	·	4.3	·	·	·	1.5	·	0.0	·	·	·	·		39.7			10	8	·	·
	Malapane	Horneck	251	2.7	·	1.1	0.2	·	·	·	·	·	·	·	3.7	15.0	8.5	1.9	0.1	0.6	·	6.0	·	0.3	·	6.7	18.6	·	1.2	·	·	2.1	·		66.7	83	-13	15	10	·	·
		Andreashütte	210	4.6	·	·	0.3	·	·	·	·	·	·	·	7.0	12.0	10.7	1.0	·	·	·	2.2	·	2.0	·	0.9	20.9	·	·	·	·	·	·		61.6	81	-14	10	8	·	·
		Guttentag	234	3.0	·	0.8	0.5	·	·	·	·	·	·	·	22.3	6.7	5.0	·	·	0.5	0.0	0.9	·	3.5	·	1.5	3.7	0.9	0.0	·	·	·	·		49.3	69	-23	12	7	·	·
		Groß Strehlitz	230	1.1	·	0.4	0.3	·	·	·	·	·	·	·	4.6	14.5	1.4	14.9	·	0.8	1.3	0.2	·	5.2	·	0.4	3.1	·	·	1.3	·	·	·		49.5	63	-29	14	9	·	·
		Raschau	180	1.5	·	4.8	0.7	·	·	·	·	·	·	·	16.0	7.0	9.2	·	0.2	0.3	·	0.9	·	7.0	·	·	0.7	·	·	·	·	·	·		48.3	69	-22	11	7	·	·
Glatzer Neiße	Neiße	Mittelwalde	465	4.6	·	8.3	5.8	·	·	·	·	·	·	·	6.3	14.4	1.4	0.4	·	0.5	2.9	·	·	1.6	·	·	0.3	·	·	10.6	·	·	·		57.1	63	-34	12	9	·	·
		Wölfelsgrund	830	2.8	3.2	·	4.1	·	·	·	·	·	·	·	5.6	10.7	2.3	0.9	1.0	·	0.9	·	·	2.3	·	·	1.6	·	·	2.6	·	·	·		43.2	42	-62	12	10	·	·
		Habelschwerdt	368	0.8	·	21.9	10.9	·	·	0.1	·	·	·	0.0	5.4	6.3	·	·	0.3	·	0.3	0.0	·	1.1	·	0.3	2.9	·	1.3	7.8	·	·	·		59.4	77	-18	13	8	·	·
		Pohldorf	514	·	0.9	46.4	11.1	·	·	·	·	·	·	0.3	5.3	4.5	1.1	·	·	0.0	·	0.0	·	1.9	·	0.0	·	·	·	8.7	·	·	·		79.4	94	- 7	9	7	·	·
	B.	Bielendorf	690	6.4	·	16.8	8.3	·	·	·	·	·	·	·	14.8	15.9	3.6	·	2.3	1.2	0.6	2.8	·	0.7	·	0.5	1.7	·	3.6	0.2	·	·	·		79.4	78	-23	15	11	·	·

* Wittenfelde
** Meisenbusch

1938 **Tägliche Niederschlagshöhen in Millimetern, gemessen um 7 Uhr morgens** Juni

Flußgebiet		Ort	Seehöhe m	1	2	3	4	5	6	7	8	9	10	11	12	13	14	15	16	17	18	19	20	21	22	23	24	25	26	27	28	29	30	31	Monatssumme mm	Monatssumme % d. Norm.	Abweichung v. d. Norm.	Zahl der Tage mit Niederschl. ≥0.1	≥1.0	≥0.1	⊠
Glatzer Neiße	Biele	Landeck	460	3.9	·	14.4	4.8	·	·	0.0	·	·	·	·	5.6	9.4	2.1	0.2	0.6	0.0	1.7	0.2	·	1.5	·	0.0	0.3	·	0.0	5.2	·	·	·	·	79.9	57	-48	13	9	·	·
		Kunzendorf a. d. B.	373	4.3	·	13.1	4.5	·	·	·	·	·	·	·	7.0	6.4	1.6	·	0.6	·	2.4	·	·	1.3	·	0.7	0.1	·	·	5.8	·	·	·	·	47.8			12	9	·	·
	Weistritz	Grunwald	720	4.7	·	33.6	10.1	·	·	·	·	·	·	1.6	3.5	5.3	0.0	1.5	2.0	0.7	0.2	·	·	0.2	·	3.5	1.6	0.1	0.6	5.6	·	·	·	·	74.8	62	-45	16	14	·	·
		Reinerz	538	·	·	33.6	10.5	·	·	·	·	·	·	0.5	2.0	4.9	1.1	0.3	1.8	0.2	0.8	·	0.2	1.8	·	3.7	2.4	·	0.9	8.7	·	·	·	·	71.1	74	-25	16	9	·	·
	N.	Glatz	300	1.2	0.0	23.5	8.5	·	·	·	·	·	·	0.2	2.1	1.9	·	·	1.6	0.4	1.5	0.5	·	2.5	·	0.6	0.1	·	0.7	2.9	·	·	·	·	48.2	66	-25	15	9	·	·
	Steine	Friedland	510	2.3	·	10.3	5.6	·	·	·	·	·	·	2.6.4	15.0	4.0	0.0	·	0.6	0.2	1.4	·	0.0	1.8	·	1.5	·	·	0.3	·	·	·	·	·	69.4	88	-10	12	9	·	·
		Neurode	400	2.8	·	18.7	3.0	·	·	·	·	·	·	2.0	7.2	2.2	0.2	·	0.5	·	4.0	·	·	4.2	·	3.0	·	0.1	·	·	·	·	·	·	41.9	56	-33	12	9	·	·
		Reichenforst	438	·	·	20.8	6.0	·	·	·	·	·	·	4.8	4.4	2.7	1.1	·	·	0.1	0.0	0.1	·	0.7	·	2.9	·	1.0	·	·	·	·	·	·	44.6	60	-29	11	8	·	·
		Schlegel	400	0.9	·	16.7	6.9	·	·	·	·	·	·	0.1	1.3	2.8	·	·	0.7	2.9	2.2	·	·	3.4	·	1.1	·	·	·	·	·	·	·	·	39.5	52	-36	11	8	·	·
	Mündung bis Steine	Wartha	274	1.2	·	21.1	2.9	·	·	·	·	·	·	·	2.4	1.6	0.8	·	·	·	0.8	·	·	2.7	·	2.9	·	·	·	·	·	·	·	·	36.4	46	-44	7	7	·	·
		Maifritzdorf	285	1.0	·	24.5	5.4	·	·	·	·	·	·	·	6.6	4.4	1.3	·	1.0	0.6	1.4	0.5	·	2.7	·	0.1	·	·	·	·	·	·	·	·	49.5	59	-34	12	9	·	·
		~~Silberberg~~ *	~~450~~	2.0	·	13.7	2.4	·	·	·	·	·	·	0.5	1.3	2.8	·	·	0.4	0.5	2.1	·	·	4.5	·	0.9	·	·	·	·	·	·	·	·	31.1			11	7	·	·
		Weigelsdorf	375	6.1	·	14.6	4.9	·	·	0.0	·	·	·	5.3	3.4	2.4	2.3	·	0.7	0.1	0.8	0.0	·	2.7	·	1.5	·	·	·	·	·	·	·	·	44.8	58	-32	12	9	·	·
		Patschkau	245	1.0	·	27.4	3.2	·	·	·	·	·	·	0.0	8.3	6.0	0.3	·	0.6	1.1	2.0	2.8	·	3.0	·	1.8	·	·	·	0.8	·	·	·	·	58.3	76	-19	13	10	·	·
		Baucke	220	0.2	·	7.2	4.9	·	·	·	·	·	·	0.3	14.1	12.9	1.4	·	0.4	1.0	0.6	0.0	·	4.8	·	3.2	0.2	·	·	0.3	·	·	·	·	57.5			14	8	·	·
		Ziegenhals	345	0.0	·	14.8	6.0	·	·	3.6	·	·	·	0.0	7.3	15.8	7.9	1.3	0.8	1.6	·	1.4	·	·	·	·	0.0	·	·	0.0	0.2	0.0	·	·	60.7	70	-26	11	9	·	·
		Neiße-Heiligkreuz	180	·	·	13.4	4.8	·	·	·	·	·	·	·	10.1	10.1	2.2	·	0.3	1.0	·	0.3	·	0.3	·	0.1	0.2	·	·	·	·	·	·	·	42.8	49	-45	11	6	·	·
		Petersheide	225	3.0	·	14.4	1.8	·	·	·	·	·	·	·	7.4	4.7	0.6	·	0.3	1.0	0.6	·	·	2.3	·	0.8	·	·	·	2.1	·	·	·	·	39.0	52	-30	12	8	·	·
		Löwen	147	1.7	·	4.5	0.3	·	·	·	·	·	·	·	7.3	2.4	2.2	·	0.5	0.4	0.2	1.3	·	4.2	·	·	2.5	0.0	0.0	0.0	·	·	·	·	27.5			12	8	·	·
		Friedland	200	1.5	·	5.7	1.4	·	·	·	·	·	·	·	6.3	7.8	6.1	·	0.2	·	·	0.3	·	3.3	·	3.5	·	·	·	·	·	·	·	·	36.1	56	-29	10	8	·	·
		Seifersdorf	175	0.6	·	5.6	0.4	·	·	·	·	·	·	·	7.6	9.1	6.2	·	0.5	1.3	0.8	3.0	·	2.1	0.1	·	·	·	·	·	·	·	·	·	37.3	53	-33	12	7	·	·
Katzbach bis Glatzer Neiße	Stober	Rosenberg	240	2.3	·	2.9	1.4	·	·	·	·	·	·	·	14.2	6.0	7.0	·	0.0	0.6	·	3.7	·	0.7	·	8.3	2.5	8.5	1.5	3.0	·	·	·	·	63.2	82	-14	14	12	·	·
		Kreuzburg	180	1.2	·	4.5	0.9	0.1	·	·	·	·	·	·	5.6	2.2	2.2	·	·	0.0	·	2.1	·	1.7	·	21.1	1.3	7.0	10.8	2.9	·	·	·	·	63.6	87	-9	14	12	·	·
		Konstadt	165	0.3	·	·	·	·	·	·	·	·	·	·	4.8	2.9	·	·	0.1	0.4	·	0.3	·	1.3	·	·	1.6	0.4	·	0.3	·	·	·	·	18.4	28	-47	10	5	·	·
		Kupp	156	4.4	·	6.5	6.3	·	·	·	·	·	·	·	7.3	3.2	1.1	·	0.9	0.3	1.3	0.7	·	1.9	·	·	5.7	·	·	2.2	·	0.3	·	·	42.1	64	-24	14	10	·	·
		Sausenberg	200	1.6	·	1.6	1.7	·	·	·	·	·	·	·	3.1	5.9	4.6	·	·	·	·	·	·	·	·	3.4	2.3	2.2	·	1.1	·	·	·	·	43.4	60	-29	9	9	·	·
		Karlsruhe	160	4.8	·	4.6	1.8	·	·	·	·	·	·	·	6.1	·	2.9	·	·	0.7	·	1.5	·	1.7	·	25.6	7.8	0.3	11.3	6.8	·	·	·	·	76.5	111	+8	13	11	·	·
	Oder	Brieg	143	2.8	·	8.1	1.1	·	·	·	·	·	·	0.0	4.9	0.8	0.3	·	0.5	0.7	0.0	0.1	0.0	1.7	·	·	3.0	0.0	0.3	5.6	·	·	·	·	35.9	54	-30	13	7	·	·
		Neuvorwerk	135	2.4	·	5.0	2.3	·	·	·	·	·	·	0.0	1.9	0.5	0.3	·	0.7	0.7	·	·	0.0	2.7	·	·	4.5	0.2	3.4	·	·	·	·	·	30.6	51	-24	12	7	·	·
	Ohle	Münsterberg	205	3.1	·	20.4	1.7	·	·	·	·	·	0.0	0.3	3.1	1.8	1.2	·	0.6	0.5	0.2	0.0	·	2.8	·	1.7	0.0	0.0	·	1.7	·	·	·	·	39.1	56	-31	13	9	·	·
		Strehlen	163	0.0	·	10.0	5.0	·	·	·	·	·	·	4.0	4.6	2.7	1.2	·	0.5	1.0	1.0	0.1	·	3.2	·	·	4.1	·	7.7	0.1	·	·	·	·	45.2	68	-22	14	11	·	·
		Gauwald	280	2.1	·	12.3	1.4	·	·	·	·	·	·	0.3	6.8	4.5	0.5	·	0.7	0.7	0.5	0.1	·	3.4	·	1.7	0.5	·	·	·	·	·	·	·	35.5	48	-38	14	7	·	·
		Olbendorf	175	1.0	·	13.1	1.0	·	·	·	·	·	·	·	5.4	1.1	1.0	·	0.5	1.0	3.6	1.2	·	·	·	·	0.8	·	·	·	·	·	·	·	29.7	41	-40	11	9	·	·
		Ohlau	137	1.3	·	8.1	2.1	·	·	·	·	·	·	0.4	1.8	1.6	1.8	·	0.6	0.7	·	0.7	·	2.1	·	·	11.1	·	1.3	1.9.1	·	·	·	·	53.2	82	-12	14	10	·	·
	Lohe	Nimptsch	200	·	·	12.0	5.4	·	·	·	·	·	·	5.8	1.5	2.5	1.3	1.1	·	·	·	·	·	2.6	·	·	·	·	·	·	·	·	·	·	32.2	43	-43	8	8	·	·
		Konradserbe	147	1.9	·	7.2	8.3	·	·	·	·	·	·	14.5	2.1	2.0	0.4	·	·	2.0	·	·	1.1	1.0	·	·	7.6	·	1.2	0.7	·	·	·	·	47.0	71	-19	13	11	·	·
		Breslau-Krietern	124	0.3	·	5.2	6.6	·	·	·	·	·	·	4.6	0.7	1.8	·	0.0	0.3	1.0	0.3	·	1.0	0.0	·	·	3.1	·	·	·	·	·	·	·	24.9	41	-36	11	7	·	·
	Weide	Schmograu	162	0.2	·	3.7	0.3	·	·	·	·	·	·	·	4.2	0.4	·	·	0.9	1.7	·	0.0	·	0.0	·	0.3	0.0	7.0	0.3	·	·	·	·	·	16.0			10	4	·	·
		Groß Ellguth	140	·	·	3.9	2.1	·	·	·	·	·	·	0.9	1.6	1.1	0.0	·	0.4	2.7	0.1	·	0.3	·	·	0.0	0.3	8.4	·	·	·	·	·	·	18.4	32	-39	13	4	·	·
		Groß Schönwald	240	1.7	·	2.9	2.7	·	·	·	·	·	·	·	1.4	0.5	·	·	1.1	2.6	·	·	0.5	·	·	·	3.1	12.1	·	·	·	·	·	·	23.6	43	-38	10	8	·	·
	Weistritz	Wüstegiersdorf	469	2.1	·	15.7	4.2	·	·	·	·	·	·	14.1	6.0	3.2	0.2	·	1.0	0.2	1.1	0.1	·	2.1	·	5.7	·	·	0.0	·	·	·	·	·	55.7	80	-14	13	10	·	·
		Charlottenbrunn	465	3.2	·	15.3	7.2	·	·	·	·	·	·	3.7.6	11.4	7.8	1.2	·	3.5	0.3	3.3	·	·	2.3	·	1.1	·	·	0.0	0.4	·	·	·	·	94.6	115	+13	13	11	·	·
		Schweidnitz	230	·	·	12.4	8.5	·	·	·	·	·	·	3.9.5	8.7	5.1	·	·	0.8	0.7	1.9	0.3	0.5	1.2	·	·	1.7	·	·	2.7	·	·	·	·	84.0	112	+9	13	9	·	·
		Reichenbach	265	3.0	·	16.5	4.7	·	·	0.0	·	·	·	2.2.3	3.4	1.3	0.7	·	0.7	0.5	1.3	·	0.0	2.3	·	0.0	2.8	0.0	·	0.3	·	·	·	·	53.8	80	-15	12	11	·	·
		Bärmersgrund	550	5.6	·	16.7	4.7	·	·	·	·	·	·	3.2.1	4.7	3.4	0.9	·	1.3	2.0	1.8	·	·	3.2	·	1.9	·	·	·	0.0	·	·	·	·	80.3			12	11	·	·
		Kaschbach	620	4.0	·	15.3	12.7	·	·	·	·	·	·	1.8.9	7.9	3.9	0.8	·	1.1	1.2	2.0	·	·	3.4	·	1.8	·	·	·	·	·	·	·	·	73.0	116	-23	12	11	·	·
		Zobten	200	·	·	11.1	4.5	·	·	·	·	·	·	1.8.0	4.8	2.8	0.0	·	0.9	0.4	2.0	·	1.2	1.4	·	·	0.4	0.0	0.7	6.5	·	·	·	·	55.2	75	-19	13	9	·	·

* Peterwitz 300

Tägliche Niederschlagshöhen in Millimetern, gemessen um 7 Uhr morgens

Juni

Fluß-geb		Ort	See-höhe m	1	2	3	4	5	6	7	8	9	10	11	12	13	14	15	16	17	18	19	20	21	22	23	24	25	26	27	28	29	30	31	Monatssumme mm	% d. Nrm.	Abweichung v. d. Norm.	Zahl der Tage mit Niederschl. ≥0.1	≥1.0	✳ ≥0.1	☒
Katzbach bis Glatzer Neiße	Weistritz	Alt Reichenau	378	7.8	·	9.1	4.9	·	·	·	·	·	·	41.1	12.8	5.9	·	0.0	0.3	0.6	1.1	·	0.8	·	·	·	·	·	1.8	·	·	·	·	86.2			11	3	·	·
		~~Salzbrunn~~ ×	~~417~~	1.9	·	13.1	6.8	·	·	·	·	·	·	71.9	11.6	7.5	·	·	0.8	0.9	·	1.3	1.7	0.2	·	1.9	1.6	·	·	1.3	·	·	·	·	122.5			14	11	·	·
		Freiburg	300	1.8	·	10.3	6.9	·	·	·	·	·	·	35.1	14.1	6.6	0.2	·	0.2	0.6	0.5	0.3	0.2	1.3	·	·	1.6	·	·	2.4	·	·	·	·	82.1	119	+13	15	9	·	·
		Ingramsdorf	178	0.2	·	10.5	9.1	·	·	·	·	·	·	28.8	10.2	4.9	·	·	·	1.6	4.7	·	2.9	·	·	·	4.2	·	·	·	·	·	·	·	77.1	115	+10	10	9	·	·
		Bresl.-Stabelwitz	120	0.1	·	5.0	4.6	·	·	·	·	·	·	10.4	1.4	0.9	·	·	0.4	2.5	0.2	·	0.5	0.1	·	·	1.0	1.0	·	·	·	·	·	·	28.1	43	-37	13	7	·	·
	Oder	Dyhernfurth	110	·	·	7.1	4.5	·	·	·	·	·	·	12.9	4.5	0.1	·	·	0.2	1.6	·	·	0.5	0.0	·	·	·	1.1	·	·	·	0.0	·	·	32.5	57	-24	9	6	·	·
		Leubus	98	·	0.1	8.9	7.9	·	·	·	·	·	·	20.5	6.8	0.3	·	·	·	0.5	2.3	·	0.8	·	·	·	·	5.0	·	·	·	·	·	·	53.1	102	+ 1	10	9	·	·
		Simsdorf	145	4.4	·	12.0	6.9	·	·	·	·	·	·	16.8	8.6	0.4	·	·	0.0	0.3	1.4	0.0	0.2	0.0	·	·	4.1	·	·	·	·	0.0	·	·	55.1	92	- 5	10	7	·	·
Katzbach	Katzbach	Ketschdorf	440	·	·	12.5	13.0	·	·	·	·	·	·	31.3	15.5	3.2	·	·	1.3	1.0	2.0	0.9	2.5	·	·	·	1.0	·	·	0.0	·	0.0	·	·	84.2	97	- 3	11	10	·	·
		Schönau	300	1.9	·	12.1	12.3	·	·	·	·	·	·	29.4	8.8	0.4	·	·	0.6	0.4	1.5	·	2.8	0.8	·	·	1.8	·	·	·	·	·	·	·	72.6	93	- 5	12	8	·	·
		Goldberg	240	1.7	·	10.3	10.7	·	·	·	·	·	·	24.5	7.8	0.4	·	·	0.3	1.1	2.8	·	0.8	0.3	·	·	2.5	·	·	·	·	·	·	·	63.5	101	+ 1	12	8	·	·
	Wütende Neiße	Altröhrsdorf	322	3.3	·	8.5	9.3	·	·	·	·	·	·	24.8	14.8	2.4	·	·	0.7	0.7	3.1	0.9	1.2	·	·	·	0.9	·	·	·	·	·	·	·	70.6	91	- 7	12	8	·	·
		Klonitz	275	1.4	·	9.3	6.1	·	·	·	·	·	·	34.5	13.3	0.7	·	·	0.1	0.0	3.1	0.0	1.5	0.6	·	·	8.4	·	0.5	·	·	·	·	·	79.5	117	+12	12	8	·	·
		Seichau	200	0.6	·	10.0	8.9	·	·	·	·	·	·	29.2	7.2	0.1	·	·	0.0	0.3	1.5	0.0	0.5	0.1	·	·	4.3	·	·	·	·	·	·	·	62.7	97	- 2	11	6	·	·
	Schwarz-wasser	Kaiserswaldau	187	0.5	·	10.0	24.9	6.3	·	·	·	·	·	23.1	0.4	·	·	1.0	0.3	1.0	3.4	·	0.2	0.3	·	·	0.7	0.4	·	·	·	·	·	·	72.5	108	+ 6	14	7	·	·
		Fuchsmühl	140	0.2	·	6.0	8.1	·	·	·	·	·	·	26.5	3.7	0.2	·	·	0.3	0.2	0.0	0.2	·	0.2	·	·	·	0.3	·	·	·	0.0	·	·	45.9	75	-15	11	4	·	·
		Harpersdorf	235	1.3	·	8.3	1.2	·	·	·	·	·	·	20.3	5.1	·	·	·	0.5	0.3	1.1	·	1.6	0.1	·	·	4.9	·	·	·	·	·	·	·	46.5	63	-27	11	8	·	·
	K.	Liegnitz	121	1.9	·	8.7	6.4	·	·	·	·	·	·	24.2	8.7	·	·	·	0.2	1.3	1.7	0.1	0.0	·	·	·	1.8	0.4	·	·	·	0.2	·	·	55.6	93	- 4	12	8	·	·
		Pilgramshain	260	0.5	·	9.8	7.4	·	·	·	·	·	·	29.0	8.3	1.8	·	·	0.2	0.0	2.8	·	1.9	0.4	·	·	6.8	·	·	·	·	·	·	·	68.3	100	0	11	8	·	·
Bober bis Katzbach	Oder	Steinau	94	0.2	·	10.1	4.5	·	·	·	·	·	·	28.9	6.9	0.1	·	·	0.5	0.4	·	·	1.1	·	·	·	·	0.7	·	·	·	0.4	·	·	53.8	96	- 2	11	5	·	·
		Wohlau	116	·	·	13.5	3.5	·	·	·	·	·	·	14.0	5.2	·	·	·	0.0	0.7	0.0	·	1.2	·	·	·	0.0	5.0	·	·	·	0.1	·	·	40.2	73	-15	8	6	·	·
		Köben	92	1.0	·	6.9	4.0	·	·	·	·	·	·	14.7	6.9	0.2	·	·	1.8	2.8	·	·	0.8	·	·	·	·	·	·	·	·	·	·	·	39.1	66	-20	9	7	·	·
	Bartsch	Kreisau	156	7.6	·	1.1	3.7	·	·	·	·	·	·	0.1	0.5	·	·	·	·	·	0.1	0.4	0.0	0.4	·	·	·	3.4	·	·	·	·	·	·	18.8	31	-41	9	4	·	·
		Groß Wartenberg	167	5.9	4.3	·	4.2	·	·	·	·	·	·	·	0.2	0.8	·	·	1.8	1.3	·	1.4	0.0	0.4	·	·	6.7	11.2	·	·	·	·	·	·	38.2	64	-22	12	8	·	·
		Charlottenthal	119	0.8	·	2.4	1.5	·	·	·	·	·	·	·	1.0	0.0	·	·	0.6	1.6	0.2	1.0	0.8	·	·	·	1.2	6.1	·	·	·	·	·	·	17.2	30	-41	11	7	·	·
		Trebnitz	185	1.3	·	4.5	5.4	·	·	·	·	·	·	6.7	1.0	0.1	·	·	0.6	2.1	·	·	0.5	·	·	·	·	6.7	·	·	·	0.0	·	·	28.9	46	-34	10	7	·	·
		Trachenberg	91	1.1	·	3.9	3.2	·	·	·	·	·	·	16.6	4.1	·	·	·	3.7	2.0	0.2	0.2	0.9	·	·	·	0.0	7.2	·	·	·	0.4	·	·	43.5	74	-15	12	8	·	·
		Winzig	180	1.5	7.5	4.2	·	·	·	·	·	·	·	16.1	5.3	·	·	·	·	0.3	1.3	·	0.8	·	·	·	·	6.1	·	·	·	0.4	·	·	43.5	79	-11	10	7	·	·
		Groß Saul	120	2.4	·	2.9	4.4	·	·	·	·	·	·	11.1	5.6	0.0	·	·	2.9	3.6	0.2	0.1	1.8	1.1	·	·	·	1.8	·	·	·	·	·	·	37.9			12	10	·	·
		Guhrau	86	2.5	·	5.0	3.6	·	·	·	·	·	·	11.6	4.4	·	·	·	3.1	2.5	·	·	1.8	0.5	·	·	·	2.6	·	·	·	·	·	·	37.6	65	-20	11	7	·	·
	Faule Obra–Bartsch	Glogau	77	2.7	·	2.8	6.7	·	·	·	·	·	·	31.6	3.4	0.3	·	·	1.2	0.4	·	·	1.5	0.1	·	·	·	4.0	·	·	·	·	·	·	54.7	91	- 5	11	8	·	·
		Fraustadt	102	5.4	·	12.7	8.5	·	·	·	·	·	·	28.5	2.8	0.4	·	·	0.2	0.4	·	·	0.8	·	·	·	·	5.1	·	·	·	·	·	·	64.8	106	+ 4	10	6	·	·
		Glogeiche	91	4.6	·	3.9	7.8	·	·	·	·	·	·	28.0	2.8	0.4	·	·	1.6	0.8	0.2	·	2.0	0.4	·	·	·	7.0	·	·	·	·	·	·	53.5			12	8	·	·
		Freystadt	103	4.2	·	9.3	5.9	·	·	·	·	·	·	17.9	4.0	0.0	·	0.1	0.8	2.7	0.5	·	1.9	0.8	·	·	·	4.5	·	·	·	·	·	·	52.6	81	-12	12	8	·	·
	Faule Obra	~~Salisch~~ ××	75	3.7	·	7.1	·	·	·	·	·	·	·	17.5	4.2	0.1	·	0.0		2.5	0.2	·	2.0	·	·	·	·	5.6	0.5	·	·	0.0	·	·	43.4	66	-23	10	7	·	·
		Schwenten	60	6.2	·	5.6	5.1	·	·	·	·	·	·	25.4	3.3	·	·	·	0.1	4.8	0.8	·	3.1	·	·	·	·	5.3	2.9	·	·	0.0	·	·	62.6	101	+ 1	11	9	·	·
		Schwiebus	83	9.9	·	4.7	5.9	·	·	·	·	·	·	19.5	0.8	·	·	·	0.1	0.2	0.1	·	1.1	·	·	·	·	6.8	3.9	·	·	0.6	·	·	53.6	88	- 7	12	7	·	·
	Bober–Faule Obra	Züllichau	85	7.0	·	8.4.7	4.2	·	·	·	·	·	·	23.1	1.7	0.2	·	·	0.4	0.6	·	·	2.2	·	·	·	·	7.9	1.1	·	·	0.8	·	·	133.9	200	+67	12	8	·	·
		Grünberg	168	3.4	·	4.5	5.7	·	·	·	·	·	·	28.7	2.2	0.1	·	·	2.7	1.8	0.0	0.0	2.1	0.0	·	·	·	10.3	0.6	·	·	0.3	0.0	·	62.4	93	- 5	12	9	·	·
		Rothenburg	65	2.5	·	2.8	7.5	·	·	·	·	·	·	23.0	1.6	0.0	·	·	0.8	3.4	0.0	·	3.5	·	·	·	·	5.7	8.6	·	·	0.3	·	·	59.7	89	- 7	11	9	·	·
		Griesel	80	7.2	·	1.4	·	·	·	·	·	·	·	10.5	0.2	·	·	·	1.5	4.1	0.8	·	2.1	·	·	·	·	6.2	12.7	·	·	8.6	·	·	47.3	69	-22	11	8	·	·
Bober	Lomnitz-Quelle	Hermsdorf (städt.)	580	5.6	·	6.5	6.6	·	·	0.0	·	·	·	27.7	8.4	4.9	·	·	1.3	0.5	3.5	0.4	1.7	1.5	·	·	0.1	0.0	·	3.6	·	·	·	·	72.3	84	- 14	14	11	·	·
		Neu Röhrsdorf	740	3.3	·	14.4	16.0	·	·	·	·	·	·	30.4	15.8	5.1	0.0	0.1	2.9	1.3	5.1	1.7	2.8	2.4	·	·	0.5	·	0.0	1.9	·	·	·	·	103.7			15	13	·	·
		Landeshut	442	2.8	·	13.3	5.0	1.0	·	·	·	·	·	28.6	8.6	6.3	0.2	·	0.5	0.8	2.4	0.1	1.2	·	·	2.1	0.1	·	·	7.3	·	0.0	·	·	80.3	104	+ 3	16	11	·	·
		Giesmannsdorf	530	2.8	·	10.0	6.6	·	·	·	·	·	·	25.2	13.7	6.0	·	·	2.3	1.7	2.4	1.3	0.2	0.6	·	·	1.4	·	·	2.1	·	·	·	·	75.3			14	12	·	·
		Gottesberg	600	5.0	·	10.6	9.8	·	·	·	·	·	·	27.6	13.8	8.5	·	·	2.0	1.0	1.6	·	·	2.9	·	1.5	·	·	·	6.6	·	·	·	·	95.9	110	+9	12	12	·	·
		Neudorf	451	2.8	·	18.0	16.3	·	·	·	·	·	·	33.6	19.8	4.7	·	0.0	1.7	0.2	0.6	0.1	2.8	0.1	·	·	0.7	·	·	1.6	·	·	·	·	102.#	106	+5	14	9	·	·

× „Seifersdorf" 380
×× Ditsch Eck

1938 **Tägliche Niederschlagshöhen in Millimetern, gemessen um 7 Uhr morgens** Juni

Flußgebiet		Ort	Seehöhe m	1	2	3	4	5	6	7	8	9	10	11	12	13	14	15	16	17	18	19	20	21	22	23	24	25	26	27	28	29	30	31	Monatssumme mm	% d. Norm.	Abweichung v. d. Norm	Zahl der Tage mit Niederschl. ≥0.1	≥1.0	✳ ≥0.1	☒
Bober	Lomnitz	Hasenbaude	1077	5.2	·	14.5	18.4	·	0.0	0.0				26.9	22.0	11.1	·	0.0	1.2	0.5	6.6	1.4	2.9	0.2	·	0.0	0.4	2.0	·	13.8	·	0.0	·		125.1	38	-.3	14	11	·	·
		Schneekoppe	1602	2.3	·	20.7	21.1	0.4	0.2	0.0	·	·	·	20.3	23.0	18.3	2.9	0.3	1.5	0.7	6.9	0.5	3.6	0.5	·	·	0.1	0.3	0.0	3.1	0.0	·	·	·	120.1	92	-7	19	11	·	·
		Krummhübel	650	·	·	15.0	15.1	·	·	·	·	·	7.1	22.4	19.0	12.3	·	·	0.9	0.4	5.7	0.8	3.7	0.2	·	0.6	·	·	·	11.3	·	·	·	·	114.3	108	+9	14	9	·	·
		Arnsdorf	443	3.9	·	13.1	12.3	·	·	·	·	·	·	27.2	17.3	7.5	·	·	1.3	0.5	1.0	0.2	4.1	·	·	·	·	·	·	0.8	·	·	·	·	89.2	92	-8	12	9	·	·
		Forstbauden	900	7.8	·	16.7	19.2	·	·	·	·	·	·	41.5	17.2	19.5	0.2	0.3	1.6	0.8	4.7	2.0	5.0	0.4	·	0.4	0.8	0.1	0.3	3.6	·	·	·	·	141.1	117	+21	19	11	·	·
	B.	Hirschberg	347	7.5	·	16.2	10.5	·	·	·	·	·	·	22.0	7.0	·	·	·	·	·	1.1	0.2	2.5	·	·	·	3.1	·	·	·	·	·	·	·	76.1	101	+1	9	5	·	·
	Gr. Zack.	Schreiberhau	643	8.4	·	14.1	22.7	·	·	·	·	·	·	22.5	16.9	5.3	0.1	·	1.3	0.4	5.2	0.6	1.5	·	·	·	1.5	·	0.0	0.5	·	·	·	·	101.0	89	-12	14	10	·	·
		Schneegrubenbde.	1490	5.0	·	21.6	22.7	·	0.1	·	·	·	·	21.3	17.2	5.6	0.3	0.1	0.8	1.9	12.4	1.3	3.1	0.7	·	·	0.3	0.1	·	7.1	·	0.1	·	·	121.4	93	-26	19	11	·	·
		Hain	535	5.3	·	15.2	14.9	·	·	·	·	·	·	25.5	19.8	10.0	·	·	0.7	0.3	3.2	0.7	2.1	2.3	·	·	0.1	·	·	1.4	·	·	·	·	101.5	101	+7	14	10	·	·
	Sprotte—Gr. Zacken	Johnsdorf	430	7.5	·	12.7	16.2	·	·	·	·	·	·	23.3	9.1	0.6	·	·	1.6	1.1	2.7	0.2	4.6	0.1	·	·	7.0	·	0.0	·	·	·	·	·	86.1	85	-13	13	10	·	·
		Ludwigsdorf	440	6.5	·	12.7	10.0	·	·	·	·	·	·	25.1	5.9	1.2	·	·	0.6	0.8	2.1	0.9	2.9	·	·	·	3.9	·	·	·	·	·	·	·	73.6	79	-19	13	10	·	·
		Lähn	230	3.4	·	16.5	10.0	·	·	·	·	·	·	16.7	8.1	·	·	·	1.1	0.3	0.7	0.4	2.9	·	·	·	5.0	·	0.4	·	·	·	·	·	65.2			12	5	·	·
		Bunzlau	200	0.9	·	6.3	3.5	·	·	·	·	·	·	28.6	·	·	·	·	0.4	0.3	1.0	·	1.6	·	·	·	1.7	·	·	·	·	·	·	·	50.3	72	-20	9	6	·	·
		Baierhaus	144	1.3	·	·	8.6	·	·	·	·	·	·	26.6	·	2.4	·	·	1.7	0.2	1.5	·	1.1	·	·	·	·	2.9	·	·	·	0.1	·	·	46.4			10	5	·	·
	Sprotte	Poikwitz *	183	0.4	·	27.1	3.3	·	·	·	·	·	·	23.1	5.0	3.1	·	·	0.2	0.4	·	·	0.5	·	·	·	0.1	1.0	0.0	·	·	0.0	·	·	67.2	110	+6	11	5	·	·
		Kotzenau	148	0.6	·	16.5	7.8	·	·	·	·	·	·	32.6	3.6	·	·	·	0.8	1.0	1.4	·	0.4	·	·	·	·	1.8	·	·	·	·	·	·	57.3	97	-2	10	7	·	·
		Buchendamm	133	·	·	5.8	7.0	·	·	·	·	·	·	30.1	3.7	·	·	·	0.2	0.2	·	·	1.1	·	·	·	·	0.7	·	·	·	·	·	·	45.2	30	-72	8	5	·	·
		Quaritz **	170	0.4	0.0	6.7	6.9	·	·	·	·	·	·	26.5	4.0	0.2	·	·	0.1	1.2	0.2	·	1.1	·	·	·	·	3.3	·	·	·	·	·	·	50.6	76	-16	11	7	·	·
	Queis	Flinsberg	470	3.3	·	9.7	19.6	·	·	·	·	·	·	57.1	7.7	2.9	·	·	2.8	1.1	5.3	0.7	5.7	0.1	·	·	4.8	0.3	0.1	·	·	0.0	·	·	118.2	95	-6	15	11	·	·
		Giehren	530	6.6	·	8.5	18.3	·	·	·	·	·	·	49.7	8.3	3.4	0.0	·	2.4	0.6	2.0	0.1	5.4	·	·	·	3.7	1.4	·	·	·	·	·	·	110.4	112	+11	13	11	·	·
		Greiffenberg	338	3.4	·	27.2	14.7	·	·	·	·	·	·	42.1	6.5	·	·	·	1.6	0.6	1.7	0.1	4.2	·	·	·	4.1	·	·	·	·	·	·	·	104.2	116	+14	11	9	·	·
		Beerberg	232	1.0	·	17.0	13.6	·	·	·	·	·	·	42.0	·	5.0	·	·	2.0	0.6	2.2	0.2	3.4	·	·	·	3.5	1.0	·	·	0.0	·	·	·	93.5	109	+8	12	11	·	·
		Lauban	270	·	·	3.6	11.3	·	·	·	·	·	·	32.6	3.7	0.2	·	·	2.4	·	1.5	·	3.7	·	·	·	4.7	·	·	·	·	·	·	·	63.4	79	-19	9	3	·	·
		Hagendorf	204	2.5	·	13.0	14.2	·	·	·	·	·	·	34.9	5.3	·	·	·	1.5	0.4	0.6	·	2.9	·	·	·	5.5	·	·	·	·	·	·	·	80.8			10	5	·	·
		Prinzdorf	165	·	·	·	3.6	·	·	·	·	·	·	25.4	3.5	0.2	·	·	0.3	1.0	1.5	0.1	1.4	·	·	·	0.3	1.1	·	·	·	0.0	·	·	40.4	34	-35	11	7	·	·
	Gr. Tschirne	Kohlfurt	193	1.3	·	6.1	7.1	·	·	·	·	·	·	28.3	3.0	·	·	·	1.6	0.9	1.7	·	1.5	·	·	·	2.8	·	·	·	·	·	·	·	54.5	73	-20	10	9	·	·
		Rauscha	151	2.3	·	0.1	·	·	·	·	·	·	·	32.3	·	0.1	·	·	0.3	0.4	2.4	·	0.9	·	·	·	0.2	0.5	·	·	·	·	·	·	45.5	63	-30	10	4	·	·
		Groß Selten	155	0.6	0.4	5.9	5.3	·	·	·	·	·	·	18.6	1.4	0.0	·	·	0.5	0.7	0.6	0.0	1.4	·	·	·	0.0	3.1	0.0	0.0	·	0.0	·	·	38.5	37	-32	11	6	·	·
		Seifersdorf	165	2.0	·	4.2	3.7	·	·	·	·	·	·	26.6	1.6	·	·	·	2.3	2.0	·	·	1.5	·	·	·	·	2.0	·	·	·	0.3	·	·	48.2			10	3	·	·
	Bob.	Ober Briesnitz	110	0.3	·	2.6	6.6	·	·	·	·	·	·	28.5	0.2	·	·	·	·	0.4	0.4	·	0.8	·	·	·	·	2.1	·	·	·	·	·	·	43.9	61	-28	9	4	·	·
		Buchelsdorf	125	2.0	·	2.1	7.1	·	·	·	·	·	·	22.3	2.4	0.3	·	·	2.4	1.8	0.2	·	3.0	·	·	·	·	4.7	·	·	·	0.1	·	·	43.9	61	-24	12	9	·	·
O.	O.	Crossen	45	3.0	·	3.2	5.6	·	·	·	·	·	·	11.3	0.5	0.4	·	·	2.1	1.2	·	·	2.0	·	·	·	·	6.0	0.7	·	·	·	·	·	33.0			11	9	·	·
Lausitzer Neisse	Zittau	Oybin	415	0.6	·	8.9	13.7	·	·	·	·	·	·	26.0	2.2	2.2	·	·	0.3	1.5	1.7	0.1	1.2	·	·	·	4.5	0.4	·	·	·	·	·	·	63.3	67	-32	13	9	·	·
		Walddorf	393	0.4	·	9.0	9.4	·	·	·	·	·	·	25.5	3.9	0.7	·	·	1.1	0.6	6.3	0.6	0.5	·	·	·	2.3	·	·	·	·	·	·	·	57.8	58	-41	12	6	·	·
		Zittau	240	0.3	·	9.2	10.5	·	·	·	·	·	·	25.8	1.3	1.8	·	·	0.8	0.3	1.4	·	1.8	·	·	·	2.9	0.2	0.1	·	·	0.2	·	·	50.6	71	-23	14	8	·	·
	Lausitzer Neisse	Hirschfelde	222	1.2	·	9.8	9.3	·	0.0	·	·	·	·	35.4	2.1	0.3	·	·	0.5	0.4	1.3	0.1	1.7	·	·	·	1.0	0.0	·	·	·	0.4	·	·	63.5	77	-18	13	8	·	·
		Reichenau	253	0.9	0.0	15.6	13.7	·	·	·	·	·	·	41.7	2.3	0.0	·	·	0.8	0.3	1.8	·	3.1	·	·	·	0.0	0.0	1.8	·	·	·	·	·	82.5	94	-5	10	7	·	·
		Oberstrahwalde	362	1.6	·	9.5	10.2	·	·	·	·	·	·	26.3	1.0	0.2	·	·	0.4	0.3	1.6	·	3.1	·	·	·	15.6	·	·	·	·	·	·	·	69.8	92	-6	11	8	·	·
		Schönberg	215	1.7	·	7.7	10.7	·	·	·	·	·	·	38.5	2.3	0.2	·	·	1.4	0.3	2.4	0.0	3.5	·	·	·	6.3	·	·	·	·	·	·	·	75.6	97	-2	11	9	·	·
		Görlitz	211	1.1	·	7.1	12.6	·	·	·	·	·	·	29.8	1.6	·	·	·	0.7	0.1	1.5	·	·	0.4	·	·	2.7	·	·	·	·	·	·	·	55.6	73	-20	10	7	·	·
		Lichtenberg	230	1.7	·	6.7	9.8	·	·	·	·	·	·	35.5	2.4	·	·	·	1.4	0.2	1.9	0.0	1.6	0.0	·	·	1.2	·	·	·	·	·	·	·	62.4			10	9	·	·
		Gelblach	160	1.4	·	6.3	8.2	·	·	·	·	·	·	30.9	·	·	·	·	1.3	1.1	1.4	·	·	·	·	·	1.0	1.2	·	·	·	·	·	·	56.5	76	-17	9	9	·	·
		Muskau	107	·	·	3.0	7.9	·	·	·	·	·	·	25.0	0.6	0.1	·	·	0.9	1.7	0.7	·	1.4	·	·	·	·	1.8	·	·	·	0.7	·	·	63.8	89	-8	11	6	·	·
		Forst	75	0.7	·	3.9	8.9	·	·	·	·	·	·	9.0	·	·	·	·	0.8	2.4	0.5	0.0	2.6	·	·	·	·	·	·	·	·	0.0	·	·	28.8	33	-73	8	3	·	·
	Lubst	Sommerfeld	85	2.0	·	2.9	0.0	·	·	·	·	·	·	21.5	0.5	0.4	·	·	1.6	2.6	0.3	·	2.3	·	·	·	·	2.6	·	·	·	0.9	·	·	35.6	47	-34	11	6	·	·
		Kanig	65	1.8	·	2.8	7.8	·	·	·	·	·	·	14.5	0.2	0.5	·	·	2.4	0.8	·	·	3.7	·	·	·	·	1.7	·	·	·	0.1	·	·	36.3	49	-38	11	7	·	·
		Guben	76	2.2	·	2.8	10.7	·	·	·	·	·	·	13.7	0.8	0.7	·	·	0.8	0.4	·	·	2.6	·	·	·	·	1.0	·	·	·	·	·	·	35.7	53	-32	10	6	·	·

* Hoerwegen
** Oberquell

1938

Tägliche Niederschlagshöhen in Millimetern, gemessen um 7 Uhr morgens

Juni

Flußgebiet	Ort	Seehöhe m	1	2	3	4	5	6	7	8	9	10	11	12	13	14	15	16	17	18	19	20	21	22	23	24	25	26	27	28	29	30	31	Monatssumme mm	Monatssumme % d. Norm.	Abweichung v. d. Norm.	Zahl der Tage mit Niederschl. ≧0.1	Zahl der Tage mit Niederschl. ≧1.0	Zahl der Tage mit ≧0.1	Zahl der Tage mit ⊠
Warthe bis Lausitzer Neisse / Oder	Fürstenberg	28	2.0	·	2.4	6.5	·	·	·	·	·	·	8.4	0.2	0.9	·	·	0.8	2.6	·	·	1.3	·	·	·	·	8.5	2.9	·	·	3.0	·	·	38.0	67	-19	12	8	·	·
	Ziebingen	51	0.7	0.2	0.6	3.0	·	·	·	·	·	·	13.0	0.1	·	·	·	·	·	·	·	2.8	·	·	·	·	8.2	0.6	·	·	2.7	·	·	37.9	57	-29	10	5	·	·
	Müllrose	42	0.9	2.8	3.2	·	·	·	·	·	·	·	5.6	·	·	·	·	0.6	0.8	·	·	1.9	·	·	·	·	7.3	2.3	·	·	0.7	·	·	26.1	45	-32	10	6	·	·
	Sternberg	95	2.1	·	2.3	5.5	·	·	·	·	·	·	11.8	·	·	·	·	0.3	5.1	1.1	·	1.7	·	·	·	·	8.4	3.1	·	·	1.4	·	·	42.8	66	-22	11	10	·	·
	Frankfurt Oder (Stadtgärt.)	76	1.2	·	1.1	5.3	·	·	·	·	·	·	11.2	·	0.0	·	·	·	1.5	·	·	·	·	·	·	·	10.0	0.6	·	·	0.0	·	·	30.9	54	-26	7	6	·	·
	Küstrin	21	2.8	·	2.6	4.1	·	·	·	·	·	·	6.9	·	0.7	·	·	0.3	7.1	·	·	·	·	·	·	·	9.2	2.3	·	·	7.9	·	·	37.9	69	-17	10	8	·	·
Warthe / Netze bis Quelle	Breitenmarkt	253	5.0	·	0.1	·	·	·	·	·	·	·	·	12.8	5.4	7.5	·	0.2	0.7	·	2.3	·	1.5	·	8.1	3.2	3.5	·	·	·	·	·	50.8	65	-27	12	9	·	·
	Kirchlinden	192	1.5	·	7.4	0.4	·	·	·	·	·	·	·	13.4	12.0	0.8	·	0.5	0.9	·	0.5	·	0.2	·	5.0	0.3	17.4	5.0	4.3	·	·	·	·	69.6	112	+8	15	8	·	·
	Wierzebaum	63	6.3	·	3.9	2.3	·	·	·	·	·	·	18.2	1.1	·	·	·	5.2	2.9	·	·	0.0	·	·	·	0.0	5.5	1.4	·	·	·	·	·	46.8	76	-15	9	9	·	·
	Keilchensee	43	5.9	·	8.0	2.9	·	·	·	·	·	·	11.6	0.7	·	·	·	3.8	2.6	·	·	·	·	·	·	·	6.7	2.4	·	·	·	·	·	44.6	70	-19	9	8	·	·
	Dürlettel	101	3.0	·	16.8	5.0	·	·	·	·	·	·	13.1	1.8	·	·	·	6.0	4.0	·	·	1.5	·	·	·	·	23.7	5.6	·	·	0.2	·	·	86.7	149	+29	11	10	·	·
	Blesen	40	3.6	·	27.1	3.4	·	·	·	·	·	·	11.5	·	·	·	·	1.1	3.3	0.0	·	0.2	·	·	·	·	9.8	0.4	·	·	1.3	·	·	61.7	110	+6	10	8	·	·
Warthe / Netze, Kaddow u. Lobsonka	Dobrin	158	4.1	·	0.6	4.1	·	·	·	·	·	·	7.6	0.5	2.1	·	·	1.7	3.3	·	·	·	·	·	·	3.5	2.4	2.6	·	·	2.3	·	·	34.8	63	-20	12	10	·	·
	Neustettin	139	2.0	·	4.4	5.1	·	·	·	·	·	·	1.9	1.0	1.2	·	·	2.5	0.9	·	·	·	·	·	·	8.4	2.3	·	·	2.5	0.2	·	32.4	57	-25	12	10	·	·
	Gr. Karzenburg	162	5.0	·	4.3	5.2	·	·	·	·	·	·	2.0	2.1	·	·	·	8.6	1.6	·	·	1.2	·	·	·	4.6	1.0	0.4	·	·	3.9	·	·	39.9	56	-31	12	11	·	·
	Hammerstein	135	0.4	·	1.2	6.3	·	·	·	·	·	·	4.5	0.8	1.5	·	·	·	5.1	2.6	·	·	·	·	·	9.7	2.4	·	·	·	4.0	·	·	38.5	70	-16	11	9	·	·
	Ratzebuhr	128	2.3	·	4.4	6.7	·	·	·	·	·	·	6.1	1.3	1.5	·	·	5.3	0.4	·	·	·	·	·	·	6.4	4.5	0.7	·	·	1.4	·	·	41.6	75	-14	12	10	·	·
	Jastrow	107	1.1	·	4.0	7.5	·	·	·	·	·	·	9.0	2.2	1.9	·	·	2.8	2.1	·	·	·	·	·	·	3.8	2.5	·	·	·	4.7	·	·	41.6	72	-16	11	11	·	·
	Hasenfier	143	2.2	·	6.2	3.5	·	·	·	·	·	·	4.7	·	3.4	·	·	7.1	0.9	·	·	·	·	·	·	5.8	2.6	0.3	·	·	1.7	·	·	38.4			11	9	·	·
	Pielburg	140	2.4	·	9.3	1.8	·	·	·	·	·	·	1.3	·	3.1	·	·	5.6	0.5	·	·	·	·	·	·	10.0	3.8	0.1	·	0.3	3.3	·	·	41.5	66	-21	12	9	·	·
	Brotzen	143	1.0	·	2.2	2.7	·	·	·	·	·	·	2.3	0.4	2.3	·	·	4.6	0.6	·	·	·	·	·	·	8.8	3.1	0.7	0.0	·	3.8	0.2	·	32.7	57	-24	13	9	·	·
	Neuhof (Kr. Dramb.)	145	4.1	·	1.3	4.2	·	·	·	·	·	·	2.6	·	1.8	·	·	3.1	0.5	·	·	·	·	·	·	6.6	2.5	0.5	0.2	·	2.1	0.0	·	29.5	49	-30	12	9	·	·
	Deutsch Krone	118	1.9	·	13.3	1.7	·	·	·	·	·	·	7.5	·	3.0	·	·	7.6	·	·	·	·	·	·	·	2.0	1.2	·	·	·	3.2	·	·	41.4	70	-18	9	9	·	·
	Krojanke	104	2.0	·	1.2	4.0	·	·	·	·	·	·	10.1	0.9	1.8	·	·	2.7	2.2	·	·	·	·	·	·	1.8	4.0	·	·	·	3.4	·	·	36.1	68	-17	11	10	·	·
	Schneidemühl	57	2.0	·	3.8	3.0	·	·	·	·	·	·	3.4	1.3	2.1	·	·	3.0	0.3	·	·	·	·	·	·	0.7	2.3	1.9	·	·	1.6	·	·	31.4	54	-22	12	10	·	·
Warthe / Netze	Hammer	50	·	·	3.1	1.3	·	·	·	·	·	·	·	1.5	·	·	·	·	0.3	·	·	·	·	0.4	·	·	3.0	·	·	·	·	·	·	9.6	18	-44	6	4	·	·
	Glashütte	40	9.5	·	4.7	3.3	·	·	·	·	·	·	10.1	·	·	·	·	3.2	1.1	·	·	·	·	·	·	0.4	3.6	·	·	·	3.2	·	·	39.1	70	-17	9	7	·	·
Warthe / Netze, Drage	Wusterwitz	125	2.2	·	1.3	2.6	·	·	·	·	·	·	1.6	·	3.8	·	·	4.4	0.7	·	·	·	·	·	6.4	4.8	3.5	0.6	·	0.1	4.5	·	·	36.4			13	10	·	·
	Dramburg	123	2.4	·	4.5	3.0	·	·	0.3	·	·	·	6.2	·	5.4	·	·	6.7	1.4	·	·	·	·	·	2.5	9.7	2.2	0.9	·	0.2	4.1	·	·	49.5	84	-9	14	11	·	·
	Wedelsdorf	94	6.5	·	1.9.1	0.1	·	·	·	·	·	·	2.3	·	0.1	·	·	8.0	1.1	·	·	·	·	·	·	7.5	1.5	0.0	·	·	3.2	·	·	44.9	88	-7	10	8	·	·
	Henkendorf	120	1.9	·	2.7	3.8	·	·	·	·	·	·	2.4	·	·	·	·	6.1	·	·	·	·	·	·	·	3.3	2.1	·	·	·	1.2	·	·	23.5	38	-38	8	8	·	·
	Krumpohl	100	3.6	·	1.4	0.8	·	·	·	·	·	·	6.6	0.7	·	·	·	3.3	·	·	·	·	·	·	·	3.3	1.6	·	2.1	·	·	·	·	23.4	40	-35	4	7	·	·
	Klosterfelde	59	16.0	·	13.1	3.8	·	·	·	·	·	·	7.0	·	0.1	·	·	5.5	3.8	·	·	·	·	·	·	5.9	3.1	·	·	·	2.0	·	·	50.3	92	-5	10	9	·	·
Warthe / Netze	Driesen	31	7.5	·	18.6	4.0	·	·	·	·	·	·	3.2	0.3	·	·	·	1.8	1.4	·	·	·	·	·	·	0.2	5.1	·	·	·	0.9	·	·	49.0	85	-9	10	7	·	·
	Friedeberg	75	7.3	·	3.1.7	3.3	·	·	·	·	·	·	6.9	·	0.2	·	·	0.8	3.2	·	·	·	·	·	·	0.1	2.4	·	·	·	3.6	0.0	·	58.8	101	+1	10	7	·	·
Warthe / Mündung-Netze	Schmiddelbrück	65	5.3	·	7.2.4	2.3	·	·	·	·	·	·	5.5	·	·	·	·	2.6	0.3	0.4	·	·	·	·	·	0.4	2.8	·	·	·	1.7	·	·	100.7	169	+41	10	7	·	·
	Landsberg a. d. W.	68	3.7	·	3.5.2	·	·	·	·	·	·	·	6.7	·	·	·	·	2.6	3.2	2.8	·	·	·	·	·	0.1	5.3	·	·	·	2.4	·	·	65.4	109	+5	10	9	·	·
	Zielenzig	70	1.5.7	·	4.2	5.0	·	·	·	·	·	·	8.0	·	0.4	·	·	1.3	2.3	·	·	1.2	·	·	·	·	9.3	1.4	·	·	2.1	·	·	50.9	83	-10	11	10	·	·
	Kriescht	19	3.2	·	1.4	3.2	·	·	·	·	·	·	6.0	·	·	·	·	1.7	1.6	·	·	0.6	·	·	·	·	16.0	0.3	·	·	1.2	·	·	35.2	62	-22	10	8	·	·
	Drossen *	50	0.9	·	1.5	3.1	·	·	·	·	·	·	8.1	·	·	·	·	·	1.1	0.2	·	0.3	·	·	·	·	13.3	0.4	·	·	0.6	·	·	29.5	48	-32	10	5	·	·
Mündung bis Warthe / Oder	Soldin	76	3.6	·	7.1	2.1	·	·	·	·	·	·	6.3	·	0.2	·	·	1.9	0.0	0.1	·	2.0	·	·	·	3.5	3.7	·	·	·	3.9	·	·	32.4	57	-25	10	8	·	·
	Berneuchen	44	3.5	·	3.7	2.1	·	·	·	·	·	·	5.4	·	6.2	·	·	1.7	2.0	·	·	·	·	·	·	·	6.4	·	·	·	2.5	·	·	27.5	44	-34	9	8	·	·
	Grüneberg	69	3.3	·	4.5	3.4	·	·	·	·	·	·	4.5	·	0.3	·	·	5.3	0.1	·	·	·	·	·	·	2.2	4.6	·	·	·	1.6	·	·	29.8	53	-24	10	8	·	·
Mündung bis Warthe / Alte Oder	Müncheberg	60	0.2	·	2.0	1.5	·	0.0	·	·	·	0.3	6.1	·	·	·	·	0.1	2.6	0.0	0.0	0.4	·	·	·	0.7	14.7	3.1	·	·	2.6	·	·	33.8	57	-25	12	7	·	·
	Wriezen	8	1.7	·	4.0	1.5	·	·	·	·	·	·	3.6	·	·	·	·	2.3	1.9	·	·	·	·	·	·	·	7.8	·	·	·	1.9	·	·	24.7	48	-26	8	8	·	·
	Kienitz (Amt)	9	7.6	·	·	7.9	·	·	·	·	·	·	5.1	·	·	·	·	2.7	0.6	·	·	·	·	·	·	·	12.8	·	·	·	2.6	·	·	39.3	70	-17	7	6	·	·
	Eberswalde	42	1.2	·	11.6	0.4	·	·	·	·	·	·	5.2	·	0.2	·	0.0	2.2	5.4	0.0	0.0	·	·	·	3.6	0.4	19.3	0.1	·	0.5	1.0	·	·	47.9	81	-11	12	7	·	·

* Kohlow 89

Tägliche Niederschlagshöhen in Millimetern, gemessen um 7 Uhr morgens

Juni

Flußgebiet		Ort	Seehöhe m	1	2	3	4	5	6	7	8	9	10	11	12	13	14	15	16	17	18	19	20	21	22	23	24	25	26	27	28	29	30	31	Monatssumme mm	Monatssumme % d. Norm.	Abweichung v. d. Norm.	Zahl der Tage mit Niederschl. ≥0.1	Niederschl. ≥1.0	✳ ≥0.1	⊠
Mündung bis Warthe	O.	Königsberg (Nm.)	19	5.0	·	3.5	0.4	·	·	·	·	·	·	5.0	·	1.8	·	·	1.1	4.8	·	·	·	·	·	·	7.7	5.5	·	·	·	2.0	·		36.8	71	-15	10	3	·	·
	Welse	Friedrichswalde	85	8.6	·	14.0	·	·	0.8	·	·	·	·	4.4	0.0	0.7	·	·	4.2	5.3	·	·	·	·	·	1.9	7.0	6.2	·	·	·	1.5	·		54.6	94	- 3	11	3	·	·
		Angermünde	45	7.1	·	6.5	0.6	·	·	·	·	·	0.1	3.9	·	·	·	·	5.3	0.5	·	·	·	·	·	·	8.3	7.8	·	·	·	1.3	·		41.4	78	-12	10	7	·	·
		Gramzow	65	1.8	·	0.7	0.1	·	·	·	·	·	·	4.1	·	·	·	·	4.9	·	·	·	·	·	·	0.4	10.3	4.0	0.9	·	·	1.7	·		34.9	66	-18	10	7	·	·
	Oder	Gartz	5	1.1	·	1.4	1.2	·	·	·	·	·	·	3.8	·	·	·	·	2.5	0.3	·	·	·	·	·	3.0	8.0	5.6	0.6	·	·	1.5	·		29.1	58	-21	11	9	·	·
		Bahn	50	7.8	·	0.5	2.2	·	·	·	·	·	·	5.4	·	2.1	·	·	2.3	0.3	·	·	·	·	·	·	5.7	3.6	0.1	·	·	2.7	·		32.7	62	-20	11	8	·	·
		Stettin (Stadt)	34	1.1	·	4.0	1.0	·	·	·	·	·	·	3.5	·	0.3	·	·	4.6	3.1	·	·	·	·	·	6.0	4.2	2.0	1.0	·	·	1.7	·		32.5	63	-19	12	11	·	·
	Plöne	~~Berlinchen~~ ×	~~64~~	·	·	28.1	2.0.3	·	·	·	·	·	·	5.5	·	1.2	·	·	3.1	1.0	·	·	·	·	·	6.4	2.0	·	·	·	·	2.2	·		69.8	120	+12	9	9	·	·
		Pyritz	40	10.7	·	2.1.7	1.7	·	·	0.0	·	·	0.0	5.9	0.1	1.3	·	·	5.0	0.7	·	·	·	·	·	·	6.0	4.8	0.2	·	·	3.2	·		61.3	114	+ 7	12	9	·	·
	Ihna	Butow	90	3.2	·	3.0.0	1.7	·	·	0.5	·	·	·	5.2	·	1.1	·	·	3.1	4.0	0.9	·	·	·	·	0.2	3.8	2.6	0.8	·	·	4.9	·		62.0	109	+ 5	14	10	·	·
		Arnswalde	55	3.9	·	1.5.5	2.4	·	·	·	·	·	·	5.8	·	·	·	·	4.3	6.1	·	·	·	·	·	·	7.1	3.7	·	·	·	3.2	·		51.4	92	- 5	9	9	·	·
		Voßberg	85	1.3	·	1.8.5	1.4	·	0.5	·	·	·	1.7	6.2	·	5.6	·	0.0	7.8	5.3	·	·	·	·	·	10.2	·	1.8	7.1	·	2.9	1.2	·		65.5	111	+ 7	14	13	·	·
		Stargard	28	4.2	0.0	7.3	2.2	·	·	0.2	·	·	0.0	3.4	·	2.7	·	·	1.6	3.8	·	·	·	·	·	0.9	7.0	2.8	1.0	·	·	2.4	·		45.5	80	-11	13	11	·	·
		Gollnow	16	0.8	·	2.7.3	1.1	·	·	0.1	·	·	·	4.5	·	·	·	·	6.7	0.1	·	·	0.1	·	·	7.1	3.0	1.4	0.3	0.1	·	0.6	·		53.0	100	0	14	7	·	·
Von der Oder bis zur dänischen Grenze																																								
Stettiner Haff	H.	Neuhaus (Kr. Randow)	18	3.7	·	8.4	2.1	·	·	·	·	·	·	3.9	·	1.1	·	·	9.9	2.4	·	·	·	0.4	·	7.8	5.2	1.7	·	·	·	2.2	·		48.8	94	- 3	11	11	·	·
	Uecker	Kaakstedt	45	4.5	·	8.8	1.0	·	0.1	·	·	·	·	4.0	·	1.3	·	·	3.8	1.3	·	·	·	·	·	2.6	7.6	3.3	1.1	·	0.5	1.8	·		41.7	77	-12	14	12	·	·
		Prenzlau	33	1.1	·	3.6	0.5	·	0.1	·	·	·	·	3.6	·	0.7	·	·	3.5	·	·	·	0.4	·	·	5.2	4.3	5.0	1.3	·	0.3	0.9	·		30.5	61	-13	14	8	·	·
		Feldberg i. M.	90	1.5	·	0.5	·	·	1.7	·	·	·	5.0	3.1	·	2.4	·	·	2.0	2.9	·	·	0.5	·	·	7.0	·	5.5	0.5	·	·	2.0	·		34.6			13	10	·	·
		Schönhausen	108	1.2	·	2.1	·	·	3.4	·	·	·	13.5	1.9	·	3.4	·	·	2.7	1.3	·	·	1.5	·	·	11.6	1.9	2.0	0.1	·	0.8	0.1	·		47.5	86	- 7	15	12	·	·
		Pasewalk	14	4.6	·	7.0	0.2	·	0.2	·	·	·	·	4.4	·	1.6	·	·	1.5	5.3	·	·	0.4	·	·	10.6	3.3	2.1	·	·	0.6	0.1	·		41.9	79	-11	14	9	·	·
		Ückermünde	2	1.8	·	6.5	1.2	·	1.8	·	·	·	0.4	3.3	·	3.2	·	0.9	3.4	0.2	·	·	2.3	·	·	9.8	·	2.2	0.5	·	0.4	·	·		37.9	70	-16	15	10	·	·
	Haff	Schwichtenberg	10	1.1	·	1.4	·	·	2.0	·	·	·	1.0	1.5	·	2.6	·	·	4.1	·	·	·	2.6	·	·	11.3	·	2.7	0.5	·	3.3	·	·		34.1	70	-15	12	11	·	·
		Kaseburg	3	0.5	·	8.3	3.6	·	1.8	·	·	·	·	3.3	·	1.8	·	·	4.1	0.0	·	·	2.7	·	·	7.5	0.1	2.0	·	·	1.1	·	·		36.8	72	-14	12	10	·	·
		Misdroy	7	0.1	·	7.6	1.2	·	·	0.6	·	·	·	2.5	·	1.2	·	0.0	9.2	·	·	·	2.3	·	·	7.4	0.4	1.7	0.3	·	1.3	1.2	·		31.0	61	-20	14	10	·	·
		Kölpinsee	1	·	·	3.3	1.6	·	·	·	1.2	·	3.6	1.8	2.2	5.5	·	·	5.5	·	·	·	0.6	·	·	4.4	·	2.0	·	·	·	1.5	1.0		34.2			13	12	·	·
	Peene	Vollrathsruhe	97	2.4	2.1	4.0	0.2	·	6.6	0.3	·	·	3.9	·	4.2	6.8	·	0.3	3.1	·	·	·	2.1	·	·	7.8	·	4.6	·	·	7.4	·	·		61.8	101	+ 1	15	12	·	·
		Malchin	10	0.8	0.3	1.8	·	·	4.5	·	·	·	6.7	·	6.7	4.9	1.1	0.6	4.1	·	·	·	0.3	·	·	7.9	0.1	4.3	0.2	·	4.7	·	0.4		48.8	96	- 2	17	10	·	·
		Dargun	15	0.3	0.2	3.7	·	·	3.5	·	·	·	11.2	·	5.9	5.4	0.2	1.2	2.2	6.7	·	·	0.2	·	·	·	3.8	·	5.6	·	5.7	·	1.3		57.1	110	+5	16	12	·	·
		Karpin	78																																					
		Vorheide	112	·	·	·	·	·	·	·	·	·	10.9	2.7	·	2.6	·	0.1	4.4	0.9	·	·	2.8	·	·	11.1	0.2	3.6	0.2	·	0.2	0.1	·		39.8	71	-16	13	7	·	·
		Neubrandenburg	17	1.5	·	2.4	·	·	4.5	·	·	·	12.6	1.5	5.1	8.9	0.2	·	4.3	1.3	·	·	2.8	·	·	16.5	0.5	2.9	·	·	2.4	0.1	·		67.5	130	+16	16	13	·	·
		Treptow a. T.	28	·	·	1.5	·	·	3.6	·	·	·	7.8	0.7	12.0	4.9	·	0.9	3.4	7.2	·	·	2.2	·	·	9.2	·	2.3	0.0	·	1.7	·	0.0		51.4	99	- 1	13	11	·	·
		Groß Rakow	22	3.4	0.5	2.1	·	·	2.1	·	·	·	7.6	·	5.6	7.7	5.5	0.6	2.9	0.9	·	·	0.1	·	·	3.9	·	2.9	1.1	5.7	·	·	3.0		55.6	105	+ 3	17	13	·	·
		Tribsees	5	0.6	2.0	2.1	0.6	·	0.6	0.0	·	·	10.5	0.0	4.9	3.3	·	1.4	1.8	0.3	·	·	0.3	·	·	2.7	·	3.9	1.0	·	4.4	·	4.6		45.0	80	-11	17	12	·	·
		Pensin	5	·	0.1	1.4	·	·	3.1	·	·	·	·	·	7.4	4.1	0.9	1.3	1.5	0.4	·	·	0.4	·	·	4.5	·	3.3	0.3	·	5.1	·	0.7		34.5	63	-20	15	9	·	·
		Gützkow	18	·	·	11.5	·	·	2.0	·	·	·	4.0	1.0	3.5	8.5	·	3.0	4.3	0.0	·	·	2.1	·	·	4.7	·	2.6	1.2	0.0	3.6	·	0.4		52.4	101	0	14	13	·	·
		Anklam	5	0.1	·	1.8	·	·	0.8	·	·	·	7.3	1.0	10.1	3.4	·	0.2	3.7	0.5	·	·	0.8	·	·	7.1	0.1	1.8	0.2	·	1.7	0.0	0.2		40.8	82	- 9	17	9	·	·
		Wolgast	8	0.7	·	3.1	·	·	·	0.4	·	·	7.0	0.7	5.5	5.3	·	0.4	2.5	·	·	·	0.4	·	·	3.3	·	1.9	1.3	·	2.3	·	·		34.8	65	-19	14	9	·	·
Mecklenb.-vorpommersche Küste	Osts.	Greifswald	5	0.9	0.5	9.9	·	·	1.1	·	·	·	12.0	0.3	4.6	3.2	·	1.3	0.9	·	·	·	0.0	·	·	3.1	·	2.4	0.9	·	3.6	·	1.1		45.8	79	-12	15	10	·	·
		Reinkenhagen	28	2.3	·	5.1	·	·	·	·	·	·	3.0	·	·	7.5	·	0.5	2.7	·	·	·	1.8	·	·	·	·	4.1	·	·	5.6	2.6	·		35.2	68	-17	10	4	·	·
	Stralsund, Rügen	Putbus	50	0.4	0.2	17.3	·	·	2.2	0.8	·	·	5.6	·	0.6	2.9	0.4	3.1	1.6	·	·	2.0	·	·	4.3	·	1.2	5.4	·	5.6	·	3.8		57.4	112	+6	17	12	·	·
		Altenkirchen	20	·	1.2	6.7	·	·	·	3.2	·	·	5.5	·	0.4	6.5	·	4.2	1.4	·	·	·	0.2	·	·	2.3	·	2.9	2.3	·	4.9	·	2.1		43.8			14	12	·	·
		Kloster	15	1.7	0.9	3.0	·	·	·	1.6	·	·	5.9	·	2.5	3.1	·	3.3	1.4	·	·	·	0.3	·	·	2.1	·	1.9	2.3	·	2.2	·	1.3		33.5	76	-10	15	13	·	·
		Gingst	8	1.7	0.1	7.2	·	·	·	2.6	·	·	8.2	·	·	7.3	·	3.7	4.7	·	·	·	0.4	·	·	2.7	·	1.2	3.7	·	7.2	·	4.2		54.9	114	+7	14	12	·	·
		Stralsund	5	0.5	·	4.7	·	·	0.4	·	·	·	9.4	0.1	0.9	4.6	·	1.5	2.5	·	·	·	2.1	0.1	·	3.5	·	1.7	3.1	·	6.0	·	6.7		47.8	90	- 5	16	11	·	·

× Schönow 90

Tägliche Niederschlagshöhen in Millimetern, gemessen um 7 Uhr morgens

Juni

Flußgebiet		Ort	Seehöhe m	1	2	3	4	5	6	7	8	9	10	11	12	13	14	15	16	17	18	19	20	21	22	23	24	25	26	27	28	29	30	31	Monatssumme mm	% d. Norm.	Abweichung v. d. Norm.	Zahl der Tage mit Niederschl. ≥0.1	≥1.0	✳ ≥0.1	⊠
Mecklenbg.-vorpommersche Küste	Ostsee	Starkow	7	0.7	0.5	2.9	·	·	3.6	·	·	·	8.0	0.2	1.8	1.9	0.2	3.5	0.3	0.1	·	·	2.3	·	·	2.9	·	2.8	2.7	0.1	5.6	0.0	9.0		49.1	93	- 4	19	12	·	·
		Laage	25	·	1.4	4.5	·	·	4.2	·	·	·	7.3	·	4.0	0.3	0.5	2.5	1.2	·	0.2	·	·	·	·	2.5	·	7.6	·	·	3.0	·	1.8		38.0	66	-20	14	11	·	·
		Marlow	20	1.0	1.3	3.1	·	·	4.8	·	·	·	6.8	1.0	3.0	1.6	0.4	2.0	1.7	1.2	·	·	3.5	·	·	2.8	5.1	·	1.5	·	6.3	·	5.4		32.5	97	- 1	18	17	·	·
		Zingst	1	2.0	1.1	2.6	·	·	3.9	0.8	·	·	3.9	0.0	1.4	1.7	·	5.3	1.4	0.7	·	·	0.6	·	·	2.3	·	1.6	1.6	·	0.4	0.1	3.3		35.3	67	-18	18	13	·	·
		Müritz	5	1.1	0.8	3.6	·	·	4.1	0.7	·	·	2.0.3	·	0.8	0.9	·	5.4	1.2	0.0	·	·	2.3	·	·	2.4	·	5.5	1.4	·	2.6	·	6.3		34.4	108	+4	16	12	·	·
	Warnow	Barnin	38	2.3	·	1.0	·	·	1.8	·	·	·	10.4	·	0.7	·	·	0.3	3.2	0.9	1.5	·	·	·	·	7.0	·	·	·	·	3.8	·	2.0		46.9	80	-12	12	9	·	·
		Goldberg	50	1.6	0.4	6.9	·	·	7.2	·	·	·	4.7	·	8.2	2.3	0.2	0.4	3.1	·	0.2	·	0.0	·	·	7.8	·	3.9	0.5	·	4.4	·	7.4		53.2	89	- 7	16	11	·	·
		Güstrow	10	10.6	0.7	5.5	0.2	·	·	·	·	·	10.7	·	3.8	2.2	1.2	1.6	3.6	·	0.9	·	0.2	·	0.0	·	0.0	4.5	0.0	·	3.5	3.0	3.0		55.2	98	- 1	16	12	·	·
		Bernitt	60	2.4	2.0	3.0	·	2.3	·	·	·	·	5.8	·	·	0.5	0.1	·	4.5	·	0.8	·	3.7	·	·	3.7	·	4.0	0.4	·	2.7	·	3.1		34.0	65	-21	15	11	·	·
		Rostock	45	0.8	0.9	2.9	0.0	·	5.1	0.0	·	·	3.5	·	0.0	1.8	0.1	2.9	2.7	0.0	0.5	0.2	2.6	·	0.0	1.9	0.0	5.0	1.3	0.0	4.4	0.0	5.0		47.6	83	- 9	17	12	·	·
	Ostsee	Alt Gaarz	5	1.0	2.4	5.1	·	·	1.4	·	·	·	6.5	·	·	·	·	4.4	0.9	·	0.1	·	2.7	·	·	2.3	·	4.2	1.2	·	2.8	·	4.4		38.4	80	-10	14	12	·	·
		Kirchdorf	4	1.4	1.1	6.8	·	·	1.8	·	·	·	8.1	·	·	·	0.1	3.2	5.2	·	·	·	2.4	·	·	2.2	·	3.6	·	·	2.6	·	5.5		44.0	92	- 4	13	12	·	·
		Boltenhagen	5	·	4.6	(1.5)	·	·	5.8	·	·	·	(3.0)	·	·	·	·	3.2	·	4.3	·	·	·	·	·	1.2	·	7.6	·	·	(1.8)	·	5.6		(38.3)	(80)	(-10)	(10)	(10)	·	·
Schleswig-holsteinische Ostküste	Trave	Segeberg	40	1.5	6.0	3.5	·	·	4.0	·	·	·	3.0	·	·	·	·	1.3	1.0	0.1	0.3	·	1.4	·	·	3.6	·	2.7	·	·	4.0	1.1	11.4		47.9	81	-11	15	13	·	·
		Nusse	41	2.4	1.8	0.7	·	·	4.8	·	·	·	2.0	·	0.9	·	·	0.2	0.8	0.1	0.5	·	1.4	·	·	2.6	·	3.7	·	·	3.8	0.6	2.8		41.1	65	-21	16	10	·	·
		Utecht	5																																					
		Lübeck	5	0.8	2.2	4.9	·	·	3.7	·	·	·	2.3	·	0.0	·	0.1	0.7	0.8	2.2	2.7	·	3.6	·	·	2.6	·	4.3	0.0	·	2.1	0.6	7.2		38.8	72	-15	16	10	·	·
		Ahrensbök	59	1.8	3.2	4.5	·	·	2.9	·	·	·	2.7	·	·	·	0.7	1.3	2.2	1.2	0.5	·	1.4	·	·	4.3	0.3	3.0	·	·	4.0	2.0	9.5		47.5	73	-17	17	14	·	·
		Grevesmühlen	35	·	1.2	4.2	·	·	4.0	·	·	·	6.4	·	·	·	·	1.2	3.0	1.8	·	0.9	1.5	·	·	1.7	·	4.4	·	·	3.2	·	2.1		33.6	66	-18	13	12	·	·
		Gadebusch	35	·	3.1	1.2	·	·	2.8	·	·	·	6.1	·	·	·	·	1.0	3.0	1.1	·	·	0.2	·	·	4.1	·	4.1	·	·	·	·	4.8		32.5	57	-23	11	10	·	·
		Travemünde	4	1.1	3.1	3.2	·	·	2.2	·	·	·	2.3	·	·	·	·	2.3	0.8	1.3	0.7	·	1.1	·	·	2.5	·	2.9	·	·	1.9	0.8	4.0		30.2	58	-22	15	12	·	·
	Ostsee	Dahmeshöved	16	3.2	2.6	3.2	·	·	0.4	·	·	·	(2.9)	·	·	·	1.2	1.5	(1.5)	·	·	·	·	·	·	3.5	·	3.0	·	0.1	1.3	1.2	5.1		30.3	59	-21	14	12	·	·
		Großenbrode	8	3.0	3.3	·	·	·	1.1	·	·	·	(2.5)	·	·	·	·	(2.5)	(0.5)	·	·	·	0.8	·	·	2.5	·	4.3	·	·	2.4	·	2.9		25.8	57	-20	11	9	·	·
		Marienleuchte	10	2.6	3.7	4.2	·	·	1.7	·	·	·	2.6	·	·	·	·	2.4	0.8	·	·	·	0.4	·	·	5.6	·	4.5	0.4	·	3.3	2.4	6.4		40.3	91	- 3	14	11	·	·
		Lensahn	12	2.9	4.9	2.4	·	·	1.4	·	·	·	2.1	·	2.1	·	·	0.9	1.4	·	·	·	0.2	·	·	3.7	·	3.0	0.0	·	2.4	2.8	4.3		34.5			14	12	·	·
		Schönberg i. Holst.	5	2.7	5.4	5.0	·	·	1.4	·	·	0.4	1.2	·	·	·	·	2.1	0.3	0.8	1.1	·	·	·	·	5.2	·	5.7	0.5	·	2.7	2.1	4.1		40.7	75	-13	16	12	·	·
		Eutin	40	2.7	2.8	6.0	·	·	1.7	·	·	·	4.2	·	2.3	·	·	1.4	4.1	0.9	0.5	·	1.2	·	·	4.1	0.3	3.2	0.6	·	3.1	2.4	14.2		61.7	108	+5	18	14	·	·
		Bornhöved	42	2.2	8.1	2.1	·	·	2.5	·	·	·	3.1	·	·	·	0.1	·	3.8	·	0.7	·	1.2	·	·	5.2	0.5	2.9	·	·	6.2	3.1	6.1		47.8			15	12	·	·
		Sieversdorf	30	2.2	7.0	6.0	·	·	1.1	·	·	0.4	1.0	·	·	·	0.2	1.8	1.7	1.7	0.4	·	0.2	·	0.1	4.6	0.4	4.8	0.4	·	4.7	3.0	9.3		51.0	100	0	20	13	·	·
		Kiel-Holtenau	17																																					
		Klein Waabs	35	3.2	10.1	0.9	0.1	·	0.9	·	·	·	3.8	·	·	·	0.0	1.8	0.4	·	0.2	·	0.1	·	·	4.5	0.0	6.9	2.7	·	7.1	4.2	6.3		58.2	106	+3	16	10	·	·
		Brebel	21	4.3	9.0	2.6	1.3	·	4.1	·	·	0.9	12.6	·	·	·	·	7.3	0.3	0.0	0.1	0.0	0.4	0.0	·	4.7	0.0	5.4	1.3	0.0	8.7	8.4	10.6		73.0	122	+13	17	13	·	·
		Schleswig	29	5.2	13.2	2.5	4.0	·	3.1	·	·	4.7	17.2	·	·	·	·	2.8	0.3	0.6	·	·	·	·	·	5.0	·	3.1	2.3	0.1	6.6	12.6	13.8		103.1	174	+3	17	14	·	·
		Norgaardholz	7	7.5	9.1	2.3	1.1	·	0.7	·	·	2.3	11.0	·	·	·	·	1.4	0.3	·	·	·	0.8	·	0.0	4.9	·	2.5	1.6	·	10.2	7.3	8.6		71.6	135	+19	16	13	·	·
		Flensburg	13	6.8	6.9	4.6	0.6	·	1.5	·	·	19.6	6.1	·	·	·	·	3.1	0.2	·	0.1	·	2.4	·	·	4.9	0.0	4.6	2.1	·	10.3	7.6	9.7		91.1	149	+30	17	14	·	·

Von der dänischen Grenze bis zur Elbe

Schleswig-holsteinische Westküste	Nordsee	Westre	15																																					
		List	5	5.3	5.7	0.7	1.1	·	2.3	·	·	2.8	2.0	·	·	·	0.0	1.1	0.5	0.0	0.0	0.0	0.0	0.0	0.0	0.0	4.7	0.3	0.6	1.8	0.0	4.8	3.4	0.0		43.1	105	+2	15	11	·	·
		Klanxbüll	4																																					
		Westerland	6	1.4	6.2	0.9	0.7	·	3.6	·	·	5.2	2.3	·	·	·	·	0.8	·	·	·	·	·	·	·	6.0	0.4	1.3	1.9	·	3.5	7.7	0.2		48.1	105	+2	15	10	·	·
		Wyk (Bad)	5	5.2	8.5	1.1	0.5	·	3.2	·	·	3.0	4.5	·	·	·	0.0	2.0	0.1	·	·	·	0.3	·	·	4.7	1.1	6.4	1.5	·	4.2	4.8	0.0		57.1	114	+7	10	13	·	·
		Amrum	7	4.4	10.2	1.9	·	·	5.9	·	·	13.8	4.2	·	·	·	·	1.1	0.4	0.2	·	·	·	·	·	3.4	1.2	4.2	·	·	6.7	8.1	·		65.7	160	+25	14	12	·	·
		Bredstedt	10	6.2	8.0	1.3	·	·	1.3	·	·	11.2	9.0	·	·	·	·	2.5	0.5	0.3	·	·	0.3	·	·	6.6	0.7	6.4	2.0	·	6.5	6.1	2.0		70.9	131	+17	17	13	·	·
		Husum	14	5.8	9.4	0.3	·	·	2.2	·	·	7.9	10.0	·	·	·	0.0	2.6	·	0.2	·	·	·	·	·	5.3	0.4	5.1	·	·	6.4	11.6	3.6		70.8	118	+11	14	11	·	·
		Pellworm	1	5.6	12.4	1.8	1.4	·	4.1	·	·	12.4	6.5	·	·	·	·	2.3	2.6	0.2	·	·	0.5	·	·	4.5	0.4	2.9	·	·	6.4	6.1	2.2		112.3	154	+25	17	14	·	·
		Westerhever	1	5.5	6.3	1.6	·	·	4.5	·	·	20.5	12.1	·	·	·	·	1.1	0.3	·	·	·	·	·	·	5.0	0.8	1.8	1.6	·	5.8	6.6	3.1		116.6	150	+28	15	13	·	·

1938 **Tägliche Niederschlagshöhen in Millimetern, gemessen um 7 Uhr morgens** Juni

Flußgebiet		Ort	See-höhe m	1	2	3	4	5	6	7	8	9	10	11	12	13	14	15	16	17	18	19	20	21	22	23	24	25	26	27	28	29	30	31	Monatssumme mm	% d. Norm.	Abweichung v. d. Norm.	Zahl der Tage mit Niederschl. ≥0.1	≥1.0	✳ ≥0.1	⊠
Schleswig-holsteinische Westküste	Eider	Rendsburg	7	32	14.5	·	2.0	·	3.5	·	·	·	15.0	·	·	·	·	5.3	0.5	·	·	·	·	·	·	6.3	0.3	2.1	1.2	·	4.9	4.3	3.5		66.6	107	+5	14	12	·	·
		Erfde	14	4.4	18.4	1.1	5.5	·	3.5	·	·	4.4	11.5	·	·	·	·	7.0	3.0	·	·	·	·	·	·	7.0	·	1.7	·	·	4.1	2.3	4.1		72.0	120	+12	14	14	·	·
		Eggebek	16	5.9	8.4	·	11.5	·	1.7	·	·	9.2	5.9	·	·	·	·	2.5	0.7	·	·	·	·	·	·	4.8	·	9.8	0.8	·	11.0	9.8	8.4		90.9	157	+33	14	12	·	·
		Friedrichstadt	3	4.5	9.7	1.0	·	·	1.7	·	·	7.9	7.0	·	·	·	·	1.9	·	0.0	0.0	·	0.3	·	·	5.7	0.5	1.0	0.4	·	5.0	9.2	5.3		61.6	106	+4	15	12	·	·
	Nordsee	Büsum	7	3.4	11.8	1.4	1.3	·	4.6	·	·	13.3	11.2	·	·	·	0.0	1.0	0.1	0.3	·	·	0.2	·	·	5.3	1.7	2.7	·	·	1.5	4.1	1.0		65.4	121	+11	17	14	·	·
		Helse	2	1.3	8.8	2.7	0.7	·	4.0	·	·	3.0	11.9	0.3	·	·	·	1.7	0.7	0.8	·	·	0.5	·	·	3.5	0.3	5.8	0.2	·	2.7	0.8	8.2		58.9	104	+5	19	11	·	·
		Gettorf	23	3.4	7.9	1.2	0.0	·	1.1	·	·	0.0	3.6	·	·	·	0.0	2.0	0.5	0.2	·	0.3	0.0	0.0	·	5.5	·	5.8	0.1	0.0	6.0	2.2	5.1		53.9	93	−4	15	11	·	·
		Nortorf	31	2.8	6.0	2.9	0.1	·	3.2	·	·	0.3	12.6	·	·	·	0.2	1.2	0.0	0.2	0.0	0.0	·	·	0.5	4.5	0.2	2.6	0.4	·	4.5	1.7	14.2		57.7	92	−5	17	11	·	·
		Albersdorf	45	2.7	10.2	3.2	4.3	·	2.4	·	·	·	10.5	·	·	·	0.2	2.4	0.5	·	0.6	·	0.3	·	·	5.1	0.8	2.2	·	·	0.4	1.3	10.7		57.9	92	−5	17	11	·	·
Elbe																																								
Böhmische Elbe	Elbe	Albendorf	475	2.0	·	9.0	2.4	·	·	·	·	·	·	22.6	9.6	4.5	·	·	0.4	0.1	1.7	·	·	2.4	·	0.7	·	·	·	0.2	·	·	·		55.6			12	8	·	·
		Kudowa	388	4.8	·	15.7	3.8	·	·	0.0	·	·	·	5.1	3.5	4.1	0.4	·	0.3	0.2	0.2	·	0.1	1.3	·	6.2	·	1.0	0.7	4.5	·	·	·		68.5			16	12	·	·
	Iser	Groß Iser	880	5.4	·	8.4	17.0	·	·	·	·	·	·	10.7	6.6	3.8	·	0.3	3.5	3.3	13.5	·	2.9	·	·	4.1	·	·	·	0.1	·	·	·		109.6			13	11	·	·
		Hoffnungsthal	630	4.5	·	10.2	11.0	·	·	·	·	·	·	10.7	5.9	0.5	·	0.2	2.0	1.5	5.4	0.3	1.9	0.1	·	·	0.3	5.4	·	0.5	·	·	·		90.4			16	12	·	·
	Moldau	Philippsreuth	920	·	·	21.0	7.0	·	·	·	·	·	·	15.3	4.9	13.8	1.0	·	7.9	0.1	0.5	·	·	·	·	·	5.0	·	15.0	4.1	·	3.8	·		94.0	77	−23	13	11	·	·
		Schachtenhaus	1155	·	·	9.1	6.1	·	·	·	·	·	·	25.0	2.0	6.2.0	1.2	·	7.8	0.0	·	·	·	·	·	·	10.9	·	25.4	3.2	·	·	·		153.7	104	+6	10	10	·	·
		Mähring	643	·	·	3.9	3.6	·	0.5	0.4	·	·	·	1.0	1.4	3.0	·	·	0.5	·	·	·	1.9	·	·	·	2.3	·	0.2	0.3	·	·	·		19.0	24	−60	12	7	·	·
	Eger	Voitsumra	635	·	·	6.1	·	·	·	·	·	·	8.1	14.2	0.6	0.2	·	·	7.6	1.9	0.2	·	3.6	·	·	·	0.2	·	1.0	0.2	·	·	·		37.9	46	−45	12	7	·	·
		Marktleuthen	555	·	·	3.3	5.1	·	2.0	·	·	·	12.0	9.5	1.3	2.0	·	·	3.0	0.5	·	·	1.5	·	·	·	0.5	·	·	·	·	·	·		41.2	61	−27	11	3	·	·
		Wunsiedel	538	·	·	4.1	0.7	·	0.1	·	·	·	12.6	14.0	0.3	1.0	·	·	0.4	·	·	·	0.3	·	·	·	0.6	·	·	2.3	·	·	·		36.4	52	−34	11	5	·	·
		Kösseine	940	0.6	·	3.9	0.9	·	1.1	·	·	·	19.1	2.6	·	0.8	·	·	0.8	0.4	0.2	·	0.3	·	·	·	2.5	3.4	6.9	·	·	0.1	·		43.6	56	−34	15	7	·	·
		Schirnding	470	·	·	3.9	1.7	0.1	0.2	·	·	·	·	4.4	0.3	0.1	·	·	1.3	0.0	·	·	2.2	·	·	·	·	·	·	·	·	·	·		14.2	22	−52	9	5	·	·
		Pechbrunn	546	·	·	4.5	5.0	·	·	1.0	·	·	·	3.0	2.0	1.8	·	·	1.5	1.2	·	·	2.0	·	·	·	2.5	·	·	4.0	·	·	·		28.5	29	−71	11	11	·	·
		Maiersreuth	550	0.2	0.1	5.3	7.2	0.0	0.0	·	·	·	0.0	2.0	0.6	3.4	·	·	1.2	1.2	·	·	4.1	·	·	·	6.4	·	·	10.0	·	·	·		32.7	47	−37	11	8	·	·
		Aschberg	740	0.1	·	4.3	5.6	·	0.4	·	·	·	·	6.3	·	0.3	·	0.4	7.3	2.0	3.1	0.3	4.0	·	·	·	2.3	·	·	·	·	·	·		36.4	29	−76	14	8	·	·
Mulde bis Reichsgrenze	Elbe	Hinterhermsdorf	367	·	·	9.0	12.1	·	·	·	·	·	·	22.0	1.0	0.7	·	·	1.2	2.1	2.4	·	1.7	·	·	·	4.8	1.1	·	·	·	·	·		53.1	65	−31	11	11	·	·
		Schandau	123	0.4	·	6.8	10.5	·	·	·	·	·	·	14.0	0.6	0.1	·	·	0.8	2.0	0.5	·	1.8	·	·	·	7.5	0.6	·	·	·	·	·		45.4	58	−29	12	6	·	·
	Gottleuba	Oelsen	552	0.5	·	9.5	13.4	·	·	·	·	·	·	20.3	0.1	1.9	0.0	0.1	7.5	0.9	2.6	0.1	2.7	·	·	·	·	·	·	·	·	·	·		53.2	56	−46	12	7	·	·
		Gottleuba	337	1.3	·	8.6	11.2	·	·	·	·	·	·	20.1	0.0	2.1	·	·	0.8	0.1	1.7	0.2	2.1	·	·	·	·	·	·	·	·	·	·		48.2	48	−52	10	7	·	·
		Markersbach	357	0.6	·	8.0	12.0	·	·	·	·	·	·	22.8	0.4	1.5	·	0.2	1.5	0.8	3.2	0.0	2.4	·	·	·	·	·	·	·	·	·	·		53.4	58	−30	11	7	·	·
	Weiss. bis Gottleuba	Bischofswerda	284	1.0	·	5.4	8.4	·	·	·	·	·	·	17.0	0.1	1.0	·	·	1.4	0.9	0.6	·	2.4	·	·	·	14.0	·	·	·	·	·	·		52.7	63	−31	11	8	·	·
		Stolpen	255	0.0	·	5.2	9.9	·	·	·	·	·	·	19.4	0.0	1.1	·	·	1.1	1.5	0.4	·	4.1	·	·	·	3.2	0.5	0.0	·	·	·	·		46.4	51	−45	10	8	·	·
		Altenberg	735	1.5	·	3.8	11.0	·	·	0.0	·	·	·	15.9	0.1	1.6	0.1	0.2	4.4	3.1	10.5	0.8	2.0	·	·	·	6.7	·	·	·	·	·	·		60.8	63	−35	14	9	·	·
	Weisseritz	Kipsdorf	544	·	·	6.6	10.0	·	·	·	·	·	·	16.6	0.1	1.5	0.2	0.2	3.4	2.0	6.5	0.2	4.0	·	·	·	0.1	·	·	·	·	·	·		51.4	48	−50	13	8	·	·
		Wendischcarsdorf ×	323	0.0	·	5.0	3.5	·	·	·	·	·	·	12.4	·	0.2	·	·	1.1	0.4	1.3	0.0	3.6	·	·	·	1.4	·	·	·	·	·	·		33.9	36	−52	9	7	·	·
		Rabenau	251	·	·	5.0	8.2	·	·	·	·	·	·	11.0	·	·	·	·	1.5	0.5	0.8	3.5	·	·	·	·	5.0	·	·	·	·	·	·		35.5	44	−44	8	6	·	·
	Elbe	Dresden (Flugh.)	127	0.0	·	4.6	7.0	·	0.0	·	·	·	·	9.3	·	0.0	·	·	0.6	1.3	0.2	0.0	5.8	·	·	·	3.8	0.0	·	·	·	0.0	·		32.4	43	−43	7	7	·	·
		Wahnsdorf	246	0.2	·	3.8	6.3	·	·	·	·	·	·	8.3	·	·	·	·	1.0	1.4	0.3	·	4.7	·	·	·	2.4	0.0	·	·	·	0.0	·		28.2	39	−44	8	7	·	·
	Triebisch	Grillenburg	377	0.1	·	4.5	3.8	·	·	0.0	·	·	·	10.8	0.0	0.2	·	0.0	2.2	0.5	2.8	0.3	3.2	·	·	·	5.1	0.0	·	·	·	0.0	·		38.3	43	−51	10	7	·	·
		Tanneberg	250	0.0	0.0	3.5	7.0	·	·	·	·	·	·	6.4	·	·	·	·	0.2	0.4	0.9	0.0	6.5	·	·	·	0.4	·	·	·	·	0.0	·		25.9	35	−48	8	4	·	·
		Meißen	105	·	·	2.9	0.1	·	·	·	·	·	·	7.3	0.0	0.0	·	·	2.1	0.9	0.1	·	4.0	·	·	·	0.0	·	·	·	·	0.0	·		22.0	30	−52	7	4	·	·
	E.	Wutzschwitz	149	·	·	5.0	4.7	·	·	·	·	·	·	5.2	·	·	·	·	2.3	·	·	0.4	2.8	·	·	·	·	·	·	·	·	·	·		21.0	31	−47	6	5	·	·
	Döllnitz	Riesa-Gröba	100	0.5	·	4.7	4.3	·	·	0.0	·	·	·	6.1	·	·	·	·	2.5	0.8	0.1	·	1.0	·	·	·	6.5	·	0.0	·	·	0.5	·		25.6	41	−37	10	5	·	·
		Hubertusburg	180	·	·	8.4	4.1	·	·	·	·	·	·	14.4	·	·	·	·	0.4	1.8	·	·	1.9	·	·	·	1.6	·	·	·	·	·	·		32.6	47	−37	7	6	·	·
	E.	Oschatz	144	0.4	·	4.0	10.2	·	·	·	·	·	·	11.8	·	·	·	·	0.7	0.4	0.0	·	1.7	·	·	·	8.5	·	·	·	·	·	·		38.8	59	−27	8	5	·	·
		Reudnitz	153	0.2	·	6.5	1.2	·	·	·	·	·	·	18.0	·	·	·	·	1.2	1.6	0.6	·	3.5	·	·	·	3.6	·	0.5	·	·	2.8	·		41.7	65	−22	11	8	·	·

× Karsdorf

Tägliche Niederschlagshöhen in Millimetern, gemessen um 7 Uhr morgens

Juni

Flußgebiet		Ort	Seehöhe m	1	2	3	4	5	6	7	8	9	10	11	12	13	14	15	16	17	18	19	20	21	22	23	24	25	26	27	28	29	30	31	Monatssumme mm	% d. Norm.	Abweichung v. d. Norm.	Zahl der Tage mit Niederschl. ≥0.1	≥1.0	≥0.1	⊠
Mulde bis Reichsgrenze	Elbe	Torgau	86	·	·	6.8	2.3	·	·	·	·	·	·	8.4	·	0.3	·	·	0.2	0.1	·	·	4.3	·	·	·	6.2	·	0.2	·	·	·	·	·	28.8	37	-47	9	5	·	·
		Schmiedeberg (Bad)	92	·	·	16.2	2.1	·	·	·	·	·	·	6.3	·	·	·	·	·	·	·	·	2.6	·	·	·	·	·	1.8	·	·	·	·	·	23.0	38	-31	5	5	·	·
	Schwarze Elster	Kamenz	182	2.2	·	5.6	6.1	·	·	·	·	·	·	11.3	·	·	·	·	0.5	0.8	1.5	·	7.6	·	·	·	5.4	·	·	·	·	·	·	·	36.1	42	-47	9	7	·	·
		Lautawerk	121	0.7	·	2.9	3.9	·	·	·	·	·	·	12.3	·	·	·	·	0.8	2.1	0.9	·	7.2	0.0	·	·	1.6	0.0	·	·	·	0.0	·	·	26.4	45	-33	9	6	·	·
		Annahütte	144	0.6	·	·	1.9	·	·	·	·	·	·	6.6	·	0.0	·	·	0.1	·	1.8	·	3.0	·	·	·	0.2	1.7	·	·	·	·	·	·	17.3	26	-72	8	5	·	·
		Elsterwerda	90	3.6	·	2.5	·	·	·	·	·	·	·	4.2	·	·	·	0.0	0.4	1.1	1.9	·	2.0	·	·	·	1.9	0.0	0.6	·	·	·	·	·	20.2	33	-71	9	7	·	·
		Pulsnitz	287	1.5	·	4.3	7.2	·	·	·	·	·	·	13.3	0.0	0.0	·	·	0.6	1.9	0.6	·	2.5	·	·	·	6.4	·	·	·	·	0.0	·	·	39.0	42	-57	9	7	·	·
		Kroppen	109	0.9	·	2.3	5.8	·	·	·	·	·	·	6.1	0.1	0.3	·	·	0.4	0.3	1.9	·	1.2	0.1	·	·	2.6	·	·	·	·	0.0	·	·	22.2	34	-73	11	6	·	·
		Radeberg	230	0.4	·	4.9	1.4	·	·	·	·	·	·	10.1	·	·	·	·	1.0	1.5	1.6	·	3.2	·	·	·	3.0	·	·	·	·	0.3	·	·	37.4	42	-52	10	8	·	·
		Radeburg	244	0.8	·	2.8	1.0	·	·	·	·	·	·	8.1	0.1	0.0	·	·	0.5	0.6	0.1	·	1.3	0.0	·	·	10.9	0.0	·	·	·	·	·	·	32.2	47	-36	10	5	·	·
		Großenhain	120	0.2	·	2.3	4.6	·	·	·	·	·	·	3.8	·	·	·	·	0.3	0.3	0.1	·	0.9	·	·	·	8.4	0.0	·	·	·	0.0	·	·	21.1	32	-46	9	4	·	·
		Tiefenau	94	0.1	·	3.5	4.5	·	·	0.1	·	·	·	8.4	·	·	·	0.0	0.3	1.1	0.2	·	1.9	·	·	·	2.0	·	·	·	·	0.2	·	·	22.3	35	-42	10	6	·	·
		Dobrilugk	95	·	·	2.4	3.0	·	·	·	·	·	·	5.6	·	·	·	·	0.8	1.9	2.3	·	4.4	·	·	·	2.0	·	·	·	·	0.4	·	·	22.8	35	-42	9	7	·	·
		Krassig	95	·	·	1.2	3.5	·	·	·	·	·	·	15.2	·	·	·	·	1.5	1.5	2.0	0.2	3.8	·	·	·	·	·	0.5	·	·	·	·	·	29.7	51	-29	9	7	·	·
		Glücksburg	84	0.2	·	3.0	1.4	·	·	·	·	·	·	6.6	·	·	·	·	1.5	0.8	0.5	·	7.8	·	·	·	·	·	·	·	·	0.9	·	·	27.5	53	-24	9	5	·	·
		Uebigau	84	0.0	·	1.5	0.9	·	·	·	·	·	·	11.8	·	·	·	·	0.2	2.6	0.9	0.0	4.9	·	·	·	3.8	0.1	·	·	·	0.2	·	·	27.2	45	-34	10	5	·	·
		Annaburg	76	0.1	·	6.2	1.6	·	·	·	·	·	0.4	6.3	·	0.0	·	·	0.9	0.4	0.3	·	3.0	·	·	·	0.0	·	0.3	·	·	0.0	·	·	19.5	32	-70	10	4	·	·
	Elbe	Zahna	92	0.1	·	(10.0)	·	·	·	·	·	·	·	(6.0)	·	·	·	·	2.2	1.9	0.5	·	3.8	·	·	·	·	·	·	·	·	0.9	·	·	(30.7)	53	-27	(8)	(3)	·	·
		Griebo	86	0.2	·	3.3	2.6	·	0.3	·	·	·	1.8	5.0	·	0.1	·	·	2.2	0.6	0.2	0.1	3.0	·	·	·	·	·	·	·	·	1.1	·	·	20.1	30	-26	13	7	·	·
		Radis	97	·	·	1.3.3	4.5	·	·	·	·	·	1.8	5.5	·	·	·	·	·	0.4	·	·	5.9	·	·	·	4.3	·	·	·	·	2.0	·	·	33.1	61	-21	9	7	·	·
Mulde	Zwickauer Mulde	Muldenberg (Talsp.)	703	·	·	3.4	6.7	·	0.6	·	·	·	·	15.9	·	0.8	·	0.2	3.4	1.5	1.9	·	5.3	·	·	·	1.5	·	·	·	·	·	·	·	76.0	53	-45	10	8	·	·
		Carlsfeld	824	0.0	·	3.3	2.8	·	0.2	·	·	·	0.9	10.2	0.1	0.1	·	0.5	3.7	2.7	3.3	0.5	5.4	·	·	·	1.2	0.0	0.0	·	·	0.0	·	·	36.6	31	-82	14	8	·	·
		Eibenstock	643	·	·	4.3	4.0	·	0.2	·	·	·	0.0	11.9	·	·	·	0.1	6.2	1.8	2.2	0.3	5.3	·	·	·	1.9	·	·	·	·	·	·	·	38.2	40	-38	11	8	·	·
		Aue	349	0.0	·	4.1	0.7	·	·	0.3	·	·	0.0	5.8	·	·	·	0.0	7.5	1.5	0.9	0.1	11.6	·	·	·	0.5	·	·	·	·	0.0	·	·	38.4	37	-65	13	6	·	·
		Johanngeorgenstadt	750	·	·	4.5	11.4	0.0	0.1	·	·	·	1.9	3.8	0.0	0.0	0.0	0.1	5.6	1.2	2.2	0.3	3.0	·	·	·	1.3	·	0.1	·	0.0	·	·	·	33.5	26	-94	13	9	·	·
		Rittersgrün	680	·	·	4.3	0.3	·	·	·	·	·	·	4.0	·	·	·	·	6.5	4.2	1.5	0.1	10.2	·	·	·	1.9	·	·	·	·	·	·	·	32.0	35	-71	9	8	·	·
		Schwarzenberg	523	·	·	0.3	1.0	·	0.2	·	·	·	·	6.8	0.1	·	·	0.2	3.7	1.0	1.8	0.2	8.1	·	·	·	1.6	·	·	·	·	·	·	·	44.4	76	-33	12	8	·	·
		Neustädtel	465	·	·	4.9	3.5	·	·	0.0	·	·	·	4.5	·	·	·	0.1	3.5	0.5	1.1	0.2	9.3	·	·	·	1.3	·	·	·	·	·	·	·	33.9	52	-73	10	7	·	·
		Zwickau	305	0.0	·	10.2	3.5	·	·	0.0	·	·	·	13.7	·	3.2	·	0.0	4.3	0.3	0.4	0.7	8.3	·	·	·	·	·	·	·	·	·	·	·	43.9	51	-42	9	6	·	·
		Glauchau	255	·	·	11.1	1.8	·	·	·	·	·	0.4	14.1	·	1.9	0.4	·	3.7	0.5	1.3	·	3.0	·	·	·	·	·	·	·	·	·	·	·	38.2	52	-36	10	7	·	·
		Penig	204	·	·	8.2	4.1	·	·	·	·	·	0.1	9.9	·	1.4	·	·	1.3	0.5	3.2	·	4.0	·	·	·	·	0.0	·	·	·	0.0	·	·	32.7	43	-43	9	7	·	·
		Stollberg	420																																					
		Chemnitz (Flugh.)	356	·	·	3.5	3.6	·	·	·	·	·	·	14.1	·	·	·	0.0	3.8	1.1	3.8	0.1	3.0	·	·	·	·	·	·	·	·	·	·	·	33.6	50	-33	8	6	·	·
		Rochlitz	166	·	·	7.3	4.6	·	·	·	·	·	·	13.1	·	0.2	·	0.0	1.2	0.3	1.2	·	3.6	·	·	·	1.2	·	·	·	·	0.2	·	·	35.7	49	-37	10	7	·	·
	Freiberger Mulde	Rechenberg	570	0.9	·	7.4	3.4	·	·	·	·	·	·	13.4	·	0.8	·	·	3.8	2.0	10.2	0.4	5.8	·	·	·	0.5	·	·	·	·	·	·	·	37.6	37	-76	11	7	·	·
		Mönchenfrei	541	0.0	·	0.0	2.5	·	·	·	·	·	·	8.7	·	0.8	·	0.1	4.0	1.4	7.3	0.1	5.4	·	·	·	0.0	·	·	·	·	·	·	·	43.6	47	-78	10	7	·	·
		Muldenhütten	351	0.2	·	4.4	2.5	·	·	·	·	·	·	3.4	·	·	·	·	1.3	0.2	4.1	0.5	3.2	·	·	·	0.9	·	·	·	·	·	·	·	31.7	56	-55	10	6	·	·
		Frauenstein	640	·	·	1.2	13.6	·	·	0.0	·	1.2	·	5.0	·	(0.5)	·	·	2.4	2.5	5.0	·	4.5	·	·	·	(1.0)	·	·	·	·	·	·	·	(37.9)	35	-65	(10)	(3)	·	·
		Roßwein	201			3.4	5.7	·	·	·	·	·	·	5.0	·	·	·	0.0	0.1	0.0	0.2	·	4.2	·	·	·	1.6	·	·	·	·	·	·	·	20.2	25	-67	7	5	·	·
		Hainichen	319	·	·	6.2	6.4	·	·	·	·	·	·	4.5	·	·	·	0.0	2.2	0.7	3.8	0.3	2.7	·	·	·	0.0	·	·	·	·	0.0	·	·	27.0	33	-37	9	6	·	·
	Zschopauer Mulde	Fichtelberg	1213	·	·	5.0	10.0	·	0.2	0.0	·	·	·	11.9	0.1	1.2	0.1	0.6	12.1	3.5	6.5	0.7	11.1	·	·	·	2.0	·	·	·	·	0.1	·	·	57.1	48	-63	15	9	·	·
		Annaberg	657																																					
		Schmalzgrube	604	0.0	·	6.7	3.5	·	·	·	·	·	·	11.6	·	0.3	·	0.3	8.9	1.8	·	·	11.6	·	·	·	2.1	·	·	·	·	·	·	·	44.1	47	-49	10	7	·	·
		Jöhstadt	789	·	·	5.5	3.6	·	·	0.1	·	·	·	6.8	0.1	0.2	·	0.6	13.5	0.9	3.6	0.8	5.1	·	·	·	0.4	·	·	·	·	·	·	·	47.2	43	-50	13	6	·	·
		Reitzenhain	770	·	·	11.4	3.0	·	·	·	·	·	·	8.7	·	0.5	·	0.8	8.3	2.8	7.4	0.9	6.6	·	·	·	0.5	·	0.7	·	·	·	·	·	52.3	49	-55	12	7	·	·
		Schönbrunn	400	1.4	0.0	5.7	3.1	0.0	0.0	0.6	0.0	0.0	0.0	3.9	0.0	·	0.0	0.6	7.9	3.2	3.8	1.2	8.6	0.0	0.0	0.0	2.0	0.0	·	·	·	·	·	·	46.0	50	-46	11	3	·	·
		Thum	520	0.6	0.9	11.9	9.7	·	0.0	0.3	·	·	·	5.1	·	·	·	0.5	6.9	1.2	5.5	0.3	9.5	·	·	·	2.0	·	·	·	·	·	·	·	54.9	62	-33	12	8	·	·

1938 — Tägliche Niederschlagshöhen in Millimetern, gemessen um 7 Uhr morgens — Juni

Flußgebiet		Ort	Seehöhe m	1	2	3	4	5	6	7	8	9	10	11	12	13	14	15	16	17	18	19	20	21	22	23	24	25	26	27	28	29	30	31	Monatssumme mm	% d. Norm.	Abweichung v. d. Norm.	Zahl der Tage mit Niederschl. ≥0.1	≥1.0	≥0.1	⊠
Mulde	Zschopauer Mulde	Zschopau	380	07	-	7.6	10.8	·	·	0.0	·	·	·	3.7	·	·	·	0.2	5.0	3.1	7.4	2.0	12.2	·	·	·	·	·	·	·	·	·	·		52.2			10	8	·	·
		Neuhausen	538	0.0	·	7.9	8.7	·	·	·	·	·	·	16.5	·	·	0.0	0.0	6.6	2.9	8.1	0.9	5.0		·	·	0.8	·	·	·	·	·	·		57.4	58	-42	9	7	·	·
		Deutscheinsiedel	726	·	·	3.0	10.2	·	·	·	·	·	·	11.5	·	0.4	·	·	6.3	3.8	8.3	0.3	5.7	0.0	·	·	0.0	·	·	·	·	·	·		55.5	54	-47	9	7	·	·
		Kriegwald	745	2.3	·	10.0	(8.0)	·	·	·	·	·	·	10.4	·	3.4	·	·	7.6	3.9	8.3	0.7	7.0	·	·	·	0.5	·	·	·	·	·	·		(62.6)	57	-47	(11)	(9)	·	·
		Dörnthal	580	0.0	·	7.4	8.8	·	·	·	·	·	·	10.1	0.0	0.5	·	0.0	6.0	3.4	6.8	1.8	5.9	·	·	·	0.0	·	·	·	·	·	·		50.7	52	-46	9	8	·	·
		Lengefeld	606	·	·	11.8	4.3	·	·	·	·	·	·	8.7	·	·	·	0.0	6.7	3.7	7.1	1.3	8.7	·	·	·	0.3	·	·	·	·	·	·		52.6	53	-46	9	8	·	·
		Eppendorf	432	·	·	6.0	7.5	·	·	·	·	·	·	5.6	·	·	·	·	4.4	1.9	7.2	0.3	10.0	·	·	·	·	·	·	·	·	·	·		42.0	41	-60	8	7	·	·
		Flöha	272	·	·	5.1	7.4	·	·	·	·	·	·	(6.0)	·	·	·	·	3.1	1.1	3.8	0.3	4.8	·	·	·	2.0	·	·	·	·	·	·		(33.6)	43	-45	(9)	(8)	·	·
		Kriebstein (Talsp.)	212	0.7	·	8.0	5.9	·	·	·	·	·	·	13.6	·	·	·	0.1	1.9	0.1	2.9	0.0	5.0	·	·	·	5.1	·	·	·	·	·	·		43.0	46	-51	10	7	·	·
	Fr. M.	Seidewitz	175	·	·	1.4	·	·	·	·	·	·	·	18.1	·	·	·	0.2	0.0	0.1	0.3	·	3.3	·	·	·	·	·	·	·	·	·	·		33.4	48	-36	5	3	·	·
	Vereinigte Mulde	Grimma	130	·	·	2.1	3.4	·	·	·	·	·	0.1	8.9	·	0.2	·	·	0.2	0.1	0.0	·	0.8	·	·	·	0.0	·	·	·	·	·	·		22.8	33	-46	8	3	·	·
		Wurzen	117	·	·	6.8	3.5	·	·	·	·	·	0.3	8.5	·	1.2	·	·	0.2	0.1	·	·	3.9	·	·	·	1.2	·	·	·	·	0.0	·		25.7	40	-38	9	6	·	·
		Eilenburg	100	0.1	·	7.7	2.4	·	·	0.1	·	·	1.7	8.5	·	0.0	·	·	0.4	0.5	0.1	·	4.5	·	·	·	1.7	·	0.6	·	·	·	·		28.3	48	-31	12	6	·	·
		Tornau	115	·	·	17.4	2.2	·	0.5	·	·	·	0.1	6.2	·	1.2	·	·	0.2	0.7	0.1	·	2.9	·	·	·	1.2	0.1	0.2	·	·	·	·		33.0	65	-18	13	6	·	·
		Werbelin	107	0.3	·	1.8	6.7	·	2.2	0.1	·	·	1.0	9.1	·	4.6	·	·	·	·	·	·	4.1	·	·	·	6.6	·	0.2	·	·	0.3	·		56.0	114	+7	12	9	·	·
		Jeßnitz	75	·	·	10.3	7.3	·	1.0	·	·	·	1.4	7.9	0.0	0.0	·	·	0.0	0.1	0.3	·	5.4	·	·	·	0.6	0.3	·	·	·	0.1	·		35.3	68	-17	11	6	·	·
		Dessau	57	·	·	11.4	4.9	·	0.2	·	·	·	3.3	7.8	0.0	0.4	·	0.0	0.2	0.0	0.0	0.0	1.7	·	·	·	0.2	0.2	·	·	·	0.6	·		30.5	57	-23	11	5	·	·
E.	E.	Aken	55	·	·	12.4	3.4	·	0.3	·	·	·	6.1	7.2	·	0.2	·	·	0.2	0.3	·	·	2.5	·	·	·	0.1	0.8	·	·	·	1.8	·		35.8	66	-18	12	6	·	·
Saale	Loquitz bis Quelle	Waldstein	879	·	·	3.2	3.1	·	·	·	·	·	5.1	0.7	0.3	·	·	·	4.8	1.2	·	·	1.1	·	·	·	0.0	·	·	·	·	·	·		19.7	24	-62	8	6	·	·
		Münchberg	536	·	1.1	7.3	1.8	·	·	·	·	·	16.8	4.2	·	·	·	·	7.9	1.6	·	·	2.7	·	·	·	1.0	·	·	·	·	0.8	·		45.2	61	-29	10	9	·	·
		Schönwald	690	·	·	3.9	3.2	·	·	·	·	·	6.5	3.0.1	·	0.0	·	·	5.3	0.2	0.1	·	2.0	·	·	·	0.8	·	0.2	·	·	·	·		52.3	58	-38	10	6	·	·
		Heinersberg	570	·	·	4.1	1.1	·	·	·	·	·	·	3.0.9	·	·	·	·	0.9	0.0	0.0	·	2.4	·	·	·	2.2	·	·	·	·	0.0	·		67.3	98	-2	6	5	·	·
		Hof	476	·	·	6.5	2.5	·	·	·	·	·	2.0	18.1	·	0.4	·	·	0.7	0.0	0.0	·	2.5	·	·	·	0.0	·	·	·	·	·	·		32.8	44	-41	7	5	·	·
		Gefell	563	·	·	6.9	8.5	·	·	·	·	·	·	21.0	·	1.5	·	·	5.4	0.3	1.6	0.2	1.9	·	·	·	·	·	·	·	·	·	·		47.3			9	7	·	·
		Rodeck	700	·	0.7	2.9	3.6	·	·	·	·	·	4.6	6.0	0.2	1.0	·	·	3.5	0.4	·	·	4.6	·	·	·	0.6	·	·	·	·	·	·		34.1	42	-47	11	7	·	·
		Blankenberg	498	0.0	·	10.1	0.7	0.0	·	·	·	·	3.0	5.3	·	1.5	·	0.0	2.3	0.3	·	0.0	1.5	0.0	·	·	·	·	·	·	·	0.0	·		24.7	36	-44	8	6	·	·
		Saaletalsperre	412	·	·	3.4	0.4	·	·	·	·	·	3.1	11.0	·	2.8	·	·	2.8	·	0.6	·	1.2	·	·	·	·	·	·	·	·	·	·		31.3			8	6	·	·
		Schleiz	440	·	0.0	14.6	2.2	·	·	·	·	·	1.9	15.6	·	2.3	·	·	3.1	0.2	0.7	0.1	0.1	·	·	·	1.8	·	·	·	·	·	·		42.6	58	-30	11	7	·	·
		Ziegenrück	330	·	·	2.7	5.7	·	·	·	·	·	6.7	4.7	0.0	1.8	·	·	2.4	0.2	0.2	·	3.3	·	·	·	0.9	·	·	·	·	·	·		35.6	50	-36	10	7	·	·
	Loquitz	Oberneuhüttendorf	500	·	·	6.4	0.5	·	·	·	·	·	0.0	17.4	2.0	1.0	·	·	2.4	0.1	·	·	2.3	·	·	·	·	·	0.0	·	·	·	·		33.0	52	-30	8	6	·	·
		Schmiedefeld	756	·	·	8.2	0.4	·	·	·	·	·	·	9.6	0.5	3.8	·	·	3.0	·	1.0	·	1.8	·	·	·	·	·	·	·	·	·	·		28.3	37	-49	8	6	·	·
		Probstzella	343	·	·	6.1	0.2	·	·	·	·	·	0.3	10.4	5.6	2.2	·	·	1.8	0.2	0.2	·	0.7	·	·	·	·	·	0.0	·	·	0.0	·		28.3	40	-42	10	5	·	·
		Ruppersdorf	550	·	·	10.3	·	·	·	·	·	·	0.3	10.0	·	3.6	·	·	5.2	0.4	0.4	·	1.2	·	·	·	·	·	·	·	·	·	·		31.1	46	-36	7	5	·	·
		Leutenberg	295	·	·	6.5	0.8	·	·	·	·	·	3.0	18.0	3.2	2.2	·	·	3.3	0.2	0.2	·	2.7	·	·	·	·	·	·	·	·	·	·		40.1	56	-32	10	7	·	·
	S.	Eyba	550	·	·	7.1	1.1	·	·	·	·	·	0.2	12.1	·	1.1	·	·	2.7	0.2	0.1	·	0.7	·	·	·	5.3	·	0.1	·	·	·	·		30.7			11	6	·	·
	Schwarza	Großbreitenbach	648	·	·	1.7	·	·	·	·	·	·	·	11.6	·	3.8	·	2.6	·	·	·	·	·	·	·	·	·	·	1.4	·	·	·	·		21.7	28	-55	5	5	·	·
		Neuhaus a. R.	835	·	·	6.9	·	·	0.1	·	·	·	0.3	9.9	0.4	2.8	·	·	5.3	0.0	0.4	·	3.9	·	·	·	·	·	0.0	·	0.0	0.0	·		30.0	37	-51	9	5	·	·
		Pennewitz	465	·	·	1.2	1.1	·	·	·	·	·	0.2	11.8	2.8	0.2	·	·	1.1	·	·	·	2.8	·	·	·	·	·	2.6	·	·	·	·		23.8			9	7	·	·
		Blankenburg	226	·	·	4.1	0.1	·	0.1	·	·	·	0.1	9.0	3.7	0.7	·	·	1.1	·	·	·	3.6	·	·	·	0.0	·	·	·	·	0.0	0.0		23.1	36	-41	10	5	·	·
	Ilm bis Schwarza	Remda	320	·	·	2.6	1.1	·	0.1	·	·	·	0.3	9.1	1.1	1.8	·	·	2.3	0.2	0.1	·	2.0	·	·	·	0.5	·	0.0	·	·	0.2	·		21.4	36	-39	13	7	·	·
		Friedebach	300	·	·	7.0	1.5	·	·	·	·	·	·	11.8	1.0	·	·	·	2.5	0.0	·	·	2.5	·	·	·	·	·	0.1	·	·	·	·		26.4			7	6	·	·
		Hummelshain	310	·	·	7.2	3.2	·	·	·	·	·	·	13.3	0.8	0.7	·	·	4.8	0.2	·	·	·	·	·	·	·	·	·	·	·	·	·		30.2	43	-41	7	4	·	·
		Drößnitz	420	·	·	5.2	2.2	·	·	·	·	·	0.6	7.0	·	·	·	·	7.3	1.2	·	·	·	·	·	·	·	·	·	·	·	1.8	·		25.3	39	-40	7	6	·	·
		Stadtroda	260	·	·	11.3	2.4	·	0.4	·	·	·	·	15.6	0.1	0.0	·	·	3.8	0.5	0.2	·	3.1	·	·	·	·	·	·	·	·	0.8	·		36.2	55	-30	10	4	·	·
		Jena	155	·	·	10.7	1.1	·	0.3	·	·	·	1.5	6.7	·	0.3	·	·	3.6	0.7	·	·	1.3	·	·	·	0.0	·	·	·	·	1.5	·		27.7	44	-35	10	7	·	·
		Wetzdorf	328	0.0	·	15.2	0.9	·	4.4	·	·	·	3.1	12.9	0.0	0.0	·	·	3.9	0.2	·	·	0.4	·	·	·	3.2	·	·	·	·	0.0	0.0		44.2	65	-24	9	6	·	·
	L.	Schmücke	910																																					

Tägliche Niederschlagshöhen in Millimetern, gemessen um 7 Uhr morgens

Juni

Flußgebiet		Ort	Seehöhe m	1	2	3	4	5	6	7	8	9	10	11	12	13	14	15	16	17	18	19	20	21	22	23	24	25	26	27	28	29	30	31	Monatssumme mm	% d. Norm.	Abweichung v. d. Norm.	Zahl der Tage mit Niederschl. ≥0.1	Niederschl. ≥1.0	✳ ≥0.1	⊠
Saale	Ilm	Ilmenau	500	·	·	0.9	·	·	·	·	·	·	2.1	9.8	3.9	0.7	·	0.2	1.7	·	0.2	·	2.0	·	·	·	0.0	·	1.8	·	·	1.4	0.0		24.7	34	-48	11	7	·	·
		Stadtilm	376	·	0.0	0.8	0.4	·		·	·	·	3.1	10.8	1.9	0.2	·	·	1.5	·	·	2.0	·	·	·	·	1.7	·	·	·	·	0.9	·		23.3	38	-38	10	6	·	·
		Tiefborn	308	·	·	3.8	3.6	·	0.4	·	·	·	2.4	1.9	1.0	0.6	·	·	5.5	0.6	·	·	2.2	·	·	·	·	·	·	·	·	1.6	·		23.6	35	-44	11	8	·	·
		Weimar	222	0.3	·	5.9	·	·	·	·	·	7.4	10.1	·	1.3	1.7	·	·	3.4	1.1	0.3	0.6	·	·	·	·	0.0	·	·	·	·	·	·		26.1	42	-36	10	7	·	·
		Apolda	200	4.3	·	8.7	·	·	·	·	·	·	(6.0)	(6.0)	·	·	·	·	(3.0)	(0.5)	·	·	(0.5)	·	·	·	·	·	3.2	·	·	·	·		(32.2)			(8)	(6)	·	·
	S.	Kösen (Saalhäuser)	126	·	·	12.1	0.9	·	·	·	·	·	8.0	9.2	·	0.3	·	·	0.8	·	·	·	1.9	·	·	·	·	·	·	·	·	·	·		33.2	58	-24	7	4	·	·
	Unstrut	Dingelstädt	336	·	1.5	0.1	·	·	4.5	·	·	·	·	0.6	28.6	1.0	·	·	2.4	0.3	0.5	·	1.7	·	0.3	·	1.1	1.1	·	·	1.3	·	0.2		45.2	71	-19	15	9	·	·
		Keula	423	·	0.0	2.3	1.4	·	5.3	·	·	·	0.0	0.2	32.7	0.8	·	0.0	4.4	0.3	1.0	·	5.0	·	·	0.9	·	·	·	·	0.4	·	0.0		54.7	91	- 5	12	7	·	·
		Eigenrieden	480	0.1	0.7	0.4	·	·	5.0	·	·	·	0.3	0.4	28.1	0.1	·	·	2.4	0.2	0.1	·	5.7	·	·	·	1.2	·	·	·	0.6	·	0.2		45.5	67	-22	15	5	·	·
		Mühlhausen	225	·	·	1.0	1.9	·	5.4	·	·	·	0.5	0.5	25.2	3.5	·	·	0.6	0.4	0.0	·	7.4	·	·	·	1.6	·	·	0.4	·	·	0.2		48.6	88	- 6	13	7	·	·
		Langensalza	185	·	·	0.4	·	·	2.5	·	·	·	2.8	2.9	2.2	2.1	·	·	2.1	·	·	·	7.3	·	·	·	1.6	·	·	·	·	·	·		17.9	33	-36	9	8	·	·
		Herbsleben	157	·	·	2.5	0.0	·	0.5	·	·	·	8.6	5.3	4.6	·	·	·	0.6	0.3	0.0	·	1.2	·	·	·	0.2	·	·	·	·	2.0	·		25.8	53	-23	10	6	·	·
	Unstrut, Gera	Oberhof	797																																					
		Arnstadt	288	·	·	1.4	1.2	·	0.6	·	·	·	8.0	10.0	2.0	0.5	·	0.2	0.8	0.1	0.1	·	·	·	·	·	0.3	·	·	·	·	1.8	·		27.0			13	6	·	·
		Tambach	450	·	0.1	4.0	1.5	·	1.6	·	·	·	7.0	6.0	5.0	0.5	·	0.1	3.9	·	0.3	·	0.5	·	·	·	0.0	·	·	·	0.2	1.3	·		32.0			14	8	·	·
		Krawinkel	480	·	·	2.4	·	·	1.6	·	·	·	5.8	9.0	7.4	0.4	·	·	1.4	·	·	·	0.2	·	·	·	0.0	·	0.0	·	·	0.0	·		28.2	40	-42	8	6	·	·
		Erfurt	183	·	0.0	1.5	4.4	·	0.0	·	·	·	2.5	7.9	1.5	0.4	·	0.0	1.6	0.2	·	·	0.0	·	·	·	0.8	·	·	·	·	0.0	·		20.8	36	-37	9	6	·	·
	Unstrut	Schloßvippach	168	0.2	·	2.4	3.9	·	0.4	·	·	·	19.2	8.5	1.9	0.2	·	·	1.5	0.3	·	·	3.5	·	·	·	1.5	·	·	·	·	·	·		42.6	80	-10	12	8	·	·
		Buttstädt	192	·	·	3.8	3.6	·	0.0	·	·	·	2.5	5.9	0.5	0.0	·	0.0	1.4	0.0	0.0	·	6.1	·	·	·	1.0	·	·	·	·	0.0	·		24.8	44	-32	8	7	·	·
		Leubingen	130	·	·	1.4	·	·	·	·	·	·	6.5	13.5	0.5	0.5	·	·	0.2	·	·	·	2.0	·	·	·	·	·	·	·	·	1.0	·		25.6	52	-23	8	5	·	·
	Unstrut, Helbe	Großberndten	400	·	·	2.5	0.3	·	2.1	·	·	·	0.1	0.7	21.6	1.6	·	·	0.3	0.4	0.2	0.0	3.5	·	·	·	0.8	·	·	·	0.2	·	·		34.3	58	-25	13	5	·	·
		Ebeleben	285	·	·	1.6	2.8	·	·	·	·	·	4.0	4.0	0.4	1.5	·	·	4.2	·	·	·	3.4	·	·	·	·	·	·	·	·	·	·		21.9	41	-31	8	7	·	·
		Greußen	163	0.0	0.0	2.9	1.4	·	0.2	·	·	·	1.5	6.2	1.5	0.9	·	·	1.5	0.1	·	·	1.2	·	·	·	0.6	·	·	·	·	·	0.0		18.9	38	-31	11	7	·	·
	Unstrut	Worbis	330	·	1.2	2.1	0.1	·	(5.2)	·	·	·	·	·	(3.6?)	(1.2)	·	·	(7.6)	(0.5)	·	·	(7.9)	·	·	·	(4.5)	·	·	·	(1.1)	·	·		(59.1)	90	- 7	(10)	(9)	·	·
		Sondershausen	186	·	·	1.9	3.0	·	1.1	·	·	·	0.7	2.4	0.4	0.0	·	0.0	0.0	·	0.0	·	2.5	·	·	·	6.2	·	·	·	0.1	·	·		19.7	39	-31	9	7	·	·
		Heldrungen	127	·	·	2.5	0.5	·	·	·	·	·	2.1	6.9	·	1.2	·	·	·	·		·	0.8	·	·	·	1.8	·	·	·	·	·	·		15.8	30	-36	7	5	·	·
		Frankenhausen	130	·	·	3.6	3.7	·	·	·	·	·	0.6	7.1	1.2	0.6	·	·	0.3	·	0.2	·	0.7	·	·	·	2.4	·	·	·	·	0.4	·		20.8	45	-25	11	5	·	·
	Unstrut, Helme	Klettenberg	245	·	·	5.1	0.5	·	4.2	·	·	·	2.4	·	2.8.2	0.9	·	·	1.4	1.6	1.2	·	2.2	·	·	·	0.3	·	·	·	·	0.8	·		48.8	83	-10	12	8	·	·
		Sülzhayn	320	·	0.2	5.5	0.4	·	4.0	·	·	·	13.1	0.1	33.3	0.3	·	·	1.2	0.2	0.1	0.1	0.2	·	·	·	·	·	·	·	1.2	·	·		59.9	97	- 2	14	6	·	·
		Sachsa	335	·	·	5.6	·	·	5.1	·	·	·	9.8	0.1	33.4	0.2	·	·	1.2	3.7	0.8	·	1.7	·	·	·	·	·	·	·	2.0	·	·		65.9	90	- 7	11	8	·	·
		Nordhausen	246	·	0.3	5.0	1.9	·	4.6	·	·	·	0.2	0.5	23.7	2.2	0.0	0.0	0.7	0.1	0.0	0.0	4.8	0.0	·	·	0.0	·	·	·	0.3	·	0.0		50.3	90	- 6	12	6	·	·
		Nordh. Talsp.	443	·	·	5.2	0.1	·	4.5	·	·	·	7.2	0.6	29.4	3.1	·	·	·	·	1.2	0.6	0.2	1.2	·	·	·	·	0.0	·	·	0.1	0.0		53.4	-		12	7	·	·
		Kelbra	155	·	·	4.5	3.9	·	0.6	·	·	·	1.1	4.8	·	1.5	·	·	·	·	·	·	2.6	·	·	·	·	·	0.8	·	0.0	·	·		19.8	44	-28	9	6	·	·
		Sangerhausen	182	·	·	1.2	1.4	·	0.8	·	·	·	4.5	5.2	0.4	0.5	·	0.0	0.1	·	0.0	·	2.6	·	·	·	0.1	·	1.8	·	0.0	0.0	·		18.6	40	-28	11	6	·	·
	Unstrut	Hohelinde	297	·	·	2.2	·	·	·	·	·	·	3.9	8.6	·	1.6	·	·	·	·	·	·	6.5	·	·	·	2.4	·	·	·	·	·	·		25.2			6	6	·	·
		Reinsdorf	114	·	·	8.0	2.5	·	0.4	·	·	·	15.1	8.9	·	·	·	·	·	·	·	·	6.5	·	·	·	2.5	·	·	·	·	·	·		43.9	85	- 8	7	6	·	·
		Bibra	170	·	·	15.1	6.1	·	·	·	·	·	8.0	6.4	0.1	0.1	·	0.0	0.5	·	0.0	0.0	4.2	·	·	·	4.4	·	·	·	·	0.0	·		44.9	75	-15	9	6	·	·
	Saale	Goseck	146	·	·	11.9	4.2	·	·	·	·	·	18.2	8.4	·	0.1	·	·	0.2	0.1	0.2	·	2.2	·	·	·	0.1	·	·	·	·	·	·		45.6	81	-10	10	5	·	·
		Teuchern	188	·	·	12.4	3.6	·	·	·	·	·	0.6	12.5	·	4.6	·	·	·	0.5	1.4	·	1.9	·	·	·	·	·	·	·	·	·	·		37.5			8	6	·	·
		Lützen	120	0.0	·	11.2	2.3	0.0	1.5	·	·	·	·	8.0	·	4.1	·	0.0	0.6	0.0	0.4	0.0	3.7	·	·	·	2.3	·	·	·	·	·	·		34.1	57	-26	9	7	·	·
		Merseburg	93	·	·	17.9	6.3	0.1	0.2	0.1	·	·	3.9	9.1	0.1	0.1	·	0.0	0.2	0.0	·	·	5.9	0.1	·	·	0.1	·	·	·	0.1	·	·		44.7	88	- 6	14	5	·	·
		Schafstädt	146	0.1	·	13.1	1.9	·	0.5	·	·	·	4.5	9.4	0.5	0.2	·	·	1.3	·	0.8	·	2.2	·	·	·	·	·	·	·	·	·	·		34.5	72	-13	11	6	·	·
	Weiße Elster	Bad Elster	500	0.0	·	2.6	1.5	·	0.0	·	·	·	0.0	16.6	0.1	0.1	·	0.2	2.4	0.7	0.4	·	2.8	·	·	·	0.0	·	0.0	·	·	0.0	·		27.4	31	-61	10	5	·	·
		Raun	560	0.3	·	2.8	6.5	0.3	·	·	·	·	·	12.9	0.4	·	·	·	1.5	0.4	0.9	·	2.0	·	·	·	0.2	·	·	·	·	·	·		28.2	34	-54	11	5	·	·
		Markneukirchen	520	0.1	·	4.0	4.3	·	·	·	·	·	·	13.8	·	·	·	0.3	3.2	1.3	1.1	·	4.1	·	·	·	0.1	·	·	·	·	·	·		32.9	32	-70	10	7	·	·
		Oelsnitz i. V.	408	·	·	6.4	6.0	·	0.0	·	·	·	0.0	18.0	·	0.4	·	0.2	5.4	0.9	·	·	2.8	·	·	·	0.4	·	·	·	·	·	·		40.5	44	-51	9	5	·	·
		Grobau	560	·	·	7.0	4.4	0.0	·	·	·	·	5.1	24.4	0.0	2.9	·	0.0	3.8	0.2	0.3	0.0	·	·	·	·	·	·	·	·	·	·	·		48.1	64	-27	8	6	·	·

1938 **Tägliche Niederschlagshöhen in Millimetern, gemessen um 7 Uhr morgens** Juni

Flußgebiet		Ort	Seehöhe m	1	2	3	4	5	6	7	8	9	10	11	12	13	14	15	16	17	18	19	20	21	22	23	24	25	26	27	28	29	30	31	Monatssumme mm	% d. Norm.	Abweichung v. d. Norm.	Zahl der Tage mit Niederschl. ≧0,1	≧1,0	≧0,1	☒
Saale	Weiße Elster	Plauen	369	.	.	5.4	7.3	.	.	.	.	.	0.0	20.3	.	1.0	.	.	3.7	0.0	0.0	.	7.0	.	.	.	0.0	.	.	.	.	.	.		38.7	47	-44	6	6	.	.
		Falkenstein	595	0.0	.	5.6	.	.	0.2	.	.	.	.	2.0.1	0.1	0.3	.	.	6.1	0.9	1.3	.	3.0	.	.	.	0.8	.	.	.	.	.	.		38.4	30	-58	10	5	.	.
		Bernsgrün	480	.	.	11.5	2.6	.	.	.	.	.	5.1	18.2	.	1.3	.	.	6.0	0.3	0.4	.	1.8	.	.	.	.	.	.	.	.	.	.		47.2	65	-36	9	7	.	.
		Eich	450	.	.	9.0	8.5	.	.	.	.	.	.	17.5	.	0.4	.	.	6.0	0.5	0.3	0.1	7.5	.	.	.	0.0	.	.	.	.	.	.		43.8	45	-53	9	5	.	.
		Greiz	284	.	.	7.1	5.5	.	.	.	.	.	6.3	20.6	.	0.7	.	0.0	5.0	0.4	0.0	.	3.1	.	.	.	0.0	.	0.0	.	.	.	.		48.7	66	-25	8	6	.	.
	W. Elster Weida	Zeulenroda	432	.	.	14.7	2.7	.	.	.	.	.	2.5	20.5	.	3.2	.	.	6.6	0.3	0.7	.	4.2	.	.	.	.	.	.	.	.	.	.		55.4	74	-20	9	7	.	.
		Weida	235	.	.	2.2	5.0	.	.	.	.	.	.	15.0	.	1.5	.	.	2.5	.	.	.	.	.	.	.	.	.	.	.	.	.	.		26.2	38	-43	5	5	.	.
		Auma	405	.	.	9.8	4.0	.	.	.	.	.	.	21.5	.	1.8	.	.	7.8	0.8	0.4	0.1	1.4	.	.	.	.	.	.	.	.	.	.		47.6	66	-24	9	6	.	.
	Weiße Elster	Münchenbernsdorf	335	.	.	8.1	3.0	.	.	.	.	.	.	13.9	0.1	1.6	.	.	3.9	0.5	0.3	.	2.1	.	.	.	.	.	.	.	.	1.7	.		35.2	52	-33	10	7	.	.
		Zeitz	175	.	.	10.5	2.0	.	.	.	.	.	.	17.9	.	0.4	.	.	0.8	.	1.7	.	1.0	.	.	.	0.0	.	.	.	.	0.2	.		34.5	54	-28	8	5	.	.
		Pegau	129	.	.	1.9	1.4	3.1	.	.	.	.	0.4	10.6	.	0.3	.	0.2	0.9	0.1	1.3	.	1.2	.	.	.	0.5	.	.	.	.	.	.		21.9	35	-40	12	6	.	.
		Heuckewalde	284	.	.	10.5	1.5	.	.	.	.	.	0.3	17.7	.	.	0.3	.	1.8	.	1.1	.	1.9	.	0.1	.	.	.	.	.	.	.	.		35.2	57	-27	9	6	.	.
		Meuselwitz	170	.	.	12.2	1.3	.	.	.	.	.	.	16.7	.	0.1	.	.	1.4	1.4	2.4	.	1.4	.	.	.	.	.	.	.	.	0.8	.		37.7	61	-24	9	7	.	.
	Weiße Elster, Pleiße	Rußdorf	300	0.8	.	4.6	2.9	.	.	.	.	.	0.9	17.7	.	2.3	.	0.1	3.5	0.3	0.5	0.0	2.8	.	.	.	0.0	.	.	.	.	.	.		36.4			11	6	.	.
		Vollmershain	253	0.0	.	4.9	0.8	.	.	.	.	.	1.1	18.3	.	0.6	.	.	2.5	0.2	0.1	.	1.1	.	.	.	.	.	.	.	.	0.0	.		29.6			9	5	.	.
		Altenburg	198	.	.	4.0	1.6	.	.	0.0	.	.	0.6	17.3	.	0.1	.	.	7.2	0.9	2.5	0.1	1.9	.	.	.	2.2	0.0	.	.	.	0.4	.		33.4	63	-20	12	7	.	.
		Altmörbitz	198	.	.	5.2	2.6	.	.	.	.	.	0.1	12.5	.	.	.	.	1.0	0.4	1.9	.	2.8	.	.	.	0.3	0.1	.	.	.	0.3	.		27.2	29	-66	11	6	.	.
		Borna	140	.	.	4.2	1.6	.	.	.	.	.	1.7	14.6	.	0.3	.	0.0	0.9	.	0.8	.	3.5	.	.	.	0.5	.	.	.	.	0.0	.		28.7	42	-39	9	5	.	.
		Leipzig	114	.	.	1.1.9	2.0	.	0.3	.	.	.	0.0	7.5	.	0.9	.	0.1	0.3	0.5	0.6	0.0	3.3	.	.	.	0.6	.	.	.	.	0.0	.		28.0	42	-39	11	4	.	.
	Weiße Elster	Naunhof	132	.	.	4.9	4.3	.	.	.	.	.	1.1	9.7	.	1.1	.	.	0.3	.	0.4	.	2.0	.	.	.	0.4	.	0.0	.	.	.	.		24.2	37	-42	9	6	.	.
		Cunnersdorf	130	.	.	6.2	1.7	.	0.0	.	.	.	3.9	7.4	.	0.3	.	.	0.7	0.1	.	.	4.4	.	.	.	0.1	.	.	.	.	.	.		25.4	37	-44	9	5	.	.
	S.	Halle a. S.	102	.	.	13.4	2.5	.	0.5	.	.	.	2.5	10.4	0.1	0.1	.	0.1	0.0	0.0	0.0	.	3.2	.	.	.	1.9	.	0.6	.	0.0	.	.		35.3	64	-20	11	6	.	.
	Sulza	Eisleben	160	.	.	1.4	0.4	.	.	.	.	.	2.5	6.7	0.4	.	.	.	0.3	.	0.3	.	4.2	.	.	.	.	.	2.7	.	.	.	.		18.9	42	-26	9	5	.	.
		Müllerdorf	90	.	.	6.9	0.8	.	1.0	.	.	.	5.0	8.5	.	0.3	.	.	.	.	0.2	.	3.3	.	.	.	.	.	4.2	.	.	0.2	.		30.4	66	-16	10	6	.	.
	S.	Rothenburg	68	.	.	3.6	2.7	.	1.2	.	.	.	3.6	6.8	.	0.7	.	.	0.4	.	.	.	2.3	.	.	.	1.7	.	.	.	.	.	.		23.0	47	-26	9	7	.	.
	Wipper	Hayn	435	.	0.0	3.3	2.5	.	1.6	.	.	.	1.0	3.3	2.7	1.4	.	0.0	0.4	.	0.1	0.6	5.6	.	.	.	0.0	.	0.0	.	0.3	.	0.0		22.8	39	-35	12	8	.	.
		Wippra	215	.	.	3.8	2.2	.	2.8	.	.	.	0.9	5.3	0.2	2.1	.	0.0	.	0.0	0.0	.	5.5	.	.	.	0.0	.	.	.	0.0	0.1	0.0		22.9	43	-30	9	6	.	.
		Sandersleben	185	.	.	3.6	3.1	.	0.9	.	.	.	2.4	7.1	0.9	.	0.1	.	.	.	.	.	2.5	.	.	.	2.6	.	.	.	0.1	.	.		23.3	50	-24	10	6	.	.
		Stangerode	203	.	.	4.4	3.6	.	0.9	.	.	.	1.0	5.5	.	1.7	.	.	.	.	0.6	.	2.9	.	.	.	0.7	.	.	.	.	.	.		21.3	44	-27	9	6	.	.
	S.	Bernburg	66	.	.	7.1	2.8	.	0.3	.	.	.	2.2	5.8	0.0	0.7	0.0	0.2	0.0	0.0	0.0	.	0.8	.	.	.	0.3	.	.	.	0.0	0.0	.		20.2	41	-24	9	4	.	.
	Fuhne	Landsberg (Bz. Halle)	103	.	.	2.9.6	4.4	.	0.8	.	.	.	1.3	7.9	0.1	0.1	.	.	.	.	0.1	.	3.0	.	.	.	3.5	.	0.7	.	.	.	.		52.0	98	- 1	11	6	.	.
		Quellendorf	78	.	.	10.3	4.0	.	0.9	.	.	.	3.1	7.7	.	0.2	.	0.1	0.3	0.1	.	.	3.1	.	.	.	0.9	.	0.1	.	.	0.2	.		31.0			13	5	1	.
		Glauzig	80	.	.	3.2	2.5	.	1.6	.	.	.	3.1	3.2	0.0	.	.	0.0	0.0	0.0	.	.	3.1	0.2	.	.	0.4	0.2	.	.	.	0.0	.		29.5	57	-22	9	6	.	.
	Bode	Brocken	1142	.	0.1	2.4	1.4	.	7.3	.	.	.	6.1	0.0	32.6	1.8	0.9	1.5	7.1	3.1	6.6	0.2	1.4	.	.	.	3.8	0.0	.	.	6.3	.	0.0		82.6	74	-29	16	3	.	.
		Schierke	613	.	.	4.0	0.9	.	4.5	.	.	.	6.6	.	3.9.0	0.4	.	0.3	3.8	1.1	0.8	.	5.8	.	.	.	0.3	.	.	.	4.1	.	.		71.6	80	-17	13	8	.	.
		Königskrug	756	0.2	0.6	3.5	0.8	.	7.2	.	.	.	6.4	.	3.2.9	0.1	0.1	2.0	4.9	1.0	5.1	0.1	3.6	0.1	.	.	0.1	0.2	.	.	7.2	0.2	0.1		76.4	66	-40	21	10	.	.
		Rübeland	420	.	.	0.9	.	.	4.9	.	.	.	2.7	0.3	52.5	2.4	.	0.8	.	.	.	.	.	.	.	.	0.3	.	.	.	1.8	0.1	.		66.5	93	- 5	10	5	.	.
		Benneckenstein	515	.	1.2	.	0.2	.	2.1	.	.	.	3.6	0.1	30.6	17.1	.	0.0	1.6	0.0	0.4	.	1.2	0.3	.	.	0.0	.	0.0	.	2.4	.	.		67.4	96	- 3	12	8	.	.
		Allrode	431	.	.	1.2	2.8	.	5.0	.	.	.	3.1	0.7	28.9	4.8	.	.	0.1	.	0.8	0.0	1.1	0.6	.	.	0.0	.	.	.	.	1.1	.		50.2	85	- 9	12	8	.	.
		Quedlinburg	124	.	.	1.2	1.1	.	2.6	.	.	.	0.7	0.9	10.2	2.1	.	.	.	.	0.1	.	1.2	.	.	.	0.5	.	.	.	1.0	.	.		21.6	40	-32	11	7	.	.
		Blankenbg. (Schiefb.)	228	.	0.0	0.2	0.0	.	2.1	.	.	.	1.0	0.2	53.4	7.2	0.0	0.1	0.1	0.0	0.1	.	0.9	.	.	.	0.2	0.0	.	.	0.8	0.0	0.0		66.3	109	+ 7	12	4	.	.
	Bode, Selke	Harzgerode	398	.	.	1.9	3.8	.	2.2	.	.	.	0.4	2.8	4.6	0.8	.	.	0.1	.	.	.	1.8	0.1	.	.	0.2	.	0.2	.	.	.	0.0		18.9	34	-36	12	6	.	.
		Reinstedt	135	.	.	1.0	6.5	.	1.4	.	.	.	1.7	2.9	1.3	.	1.0	.	.	.	.	.	1.8	.	.	.	4.2	.	.	.	.	0.2	0.9		22.9	42	-31	11	9	.	.
		Ballenstedt	230	.	.	2.2	1.6	.	2.7	.	.	.	0.5	2.9	2.4	1.6	.	.	0.0	.	0.5	0.0	4.3	0.2	.	.	4.0	.	.	.	0.1	0.2	.		23.2	41	-34	13	8	.	.
	Bode	Gröningen	94	.	.	4.3	1.7	.	2.3	.	.	.	0.1	.	15.2	3.1	.	.	0.6	.	.	.	0.2	.	.	.	2.3	.	.	.	.	0.2	.		30.0	64	-17	10	6	.	.
		Wernigerode (Schul.)	237	.	.	0.2	0.2	.	3.8	.	.	.	6.4	0.4	33.4	2.9	.	.	0.0	0.0	0.5	.	0.5	.	.	.	0.8	.	.	.	0.9	.	.		56.0	90	- 6	11	4	.	.
	B. A.	Rohrsheim	95	.	.	2.2	0.2	.	3.4	.	.	.	7.9	.	24.2	3.0	0.0	0.1	0.6	0.2	.	.	1.7	.	.	0.0	0.1	0.0	0.0	.	0.2	.	.		43.8	72	-17	12	6	.	.

1938 **Tägliche Niederschlagshöhen in Millimetern, gemessen um 7 Uhr morgens** Juni

Flußgebiet		Ort	Seehöhe m	1	2	3	4	5	6	7	8	9	10	11	12	13	14	15	16	17	18	19	20	21	22	23	24	25	26	27	28	29	30	31	Monatssumme mm	% d. Mittel	Abweichung v. d. Norm	Zahl der Tage mit Niederschl. ≥0.1	≥1.0	✳ ≥0.1	⊠
Saale	Bode, Aue	Hötensleben	100	·	·	3.6	1.8	·	3.1	·	·	·	3.0	·	3.42	2.2	·	·	0.6	0.2	0.0	·	0.4	·	·	·	·	·	0.4	·	·	·	·		49.5	103	+2	10	6	·	·
		Röderhof	200	·	·	2.0	0.2	·	2.3	·	·	·	2.7	0.2	3.9.0	4.5	0.0	0.0	1.0	0.0	0.0	·	0.6	·	·	·	2.4	·	·	·	0.1	0.0	·		55.0	104	+2	11	7	·	·
	Bode	Seehausen	135	·	·	3.9	·	·	2.9	·	·	·	0.2	0.3	26.5	2.2	·	·	0.2	·	·	·	2.3	·	·	·	·	5.0	·	·	·	·	·		38.5	75	-12	8	5	·	·
		Wolmirsleben	70	·	·	4.7	1.9	·	0.8	·	·	·	0.2	2.0	1.0	1.1	·	·	0.0	·	·	·	0.1	·	·	·	1.1	0.2	·	·	0.3	0.3	·		13.7	29	-33	12	6	·	·
		Leopoldshall	70	·	·	5.1	2.1	·	0.6	·	·	·	1.2	6.8	0.0	1.1	·	·	·	·	·	·	0.7	·	·	·	·	·	·	·	·	0.4	·		18.0	37	-31	8	5	·	·
	S.	Kalbe	60	·	·	4.4	3.2	·	0.3	·	·	·	1.3	4.8	0.7	·	·	·	0.2	·	0.4	·	1.1	·	·	·	·	·	·	·	0.0	1.5	·		17.9	41	-26	10	6	·	·
Havel bis Saale	Ohre bis Saale	Serno	120	·	·	8.2	2.2	·	0.3	·	·	·	3.0	6.4	·	0.2	·	·	1.8	2.0	1.5	·	2.2	·	·	·	·	0.7	·	·	·	1.8	·		30.3	56	-24	12	9	·	·
		Zerbst	71	·	·	6.9	2.3	·	·	·	·	·	2.6	8.1	·	·	·	·	0.9		·	·	3.1	·	·	·	·	1.1	·	·	·	1.8	·		26.8	50	-27	8	7	·	·
		Schönebeck	52	·	·	6.1	·	·	1.6	·	·	·	0.5	5.0	·	·	·	·	1.5	0.2	·	·	0.5	·	·	·	·	·	·	·	0.5	·	·		15.9	32	-30	8	4	·	·
		Magdeburg	56	0.0	0.0	4.2	0.7	·	1.2	·	·	·	0.0	2.0	1.8	1.5	0.0	0.0	0.7	0.0	0.0	·	3.0	·	·	·	0.0	0.0	0.0	·	0.1	0.0	0.0		15.2	32	-32	9	6	·	·
		Loburg	75	0.0	·	8.2	2.8	·	·	·	·	·	1.4	7.6	0.2	0.9	·	0.0	1.8	0.9	0.4	0.0	3.2	·	·	·	·	0.3	0.0	·	·	0.5	·		28.2	55	-23	12	6	·	·
	Ohre	Zum Giebel	59	1.9	0.0	3.1	0.0	·	4.5	·	·	·	4.6	·	11.8	0.7	0.3	·	1.9	0.4	·	·	0.2	·	·	·	0.3	0.4	·	·	2.4	0.1	0.0		32.6	58	-23	14	7	·	·
		Mieste	57	5.3	·	2.1	0.6	·	5.0	·	·	·	8.9	·	2.0.0	2.4	·	0.1	1.4	0.1	0.1	·	·	·	·	·	0.3	·	·	·	0.1	·	·		46.4	91	-5	13	7	·	·
		Kalvörde	65	0.2	·	3.3	3.0	·	4.4	·	·	·	6.8	0.2	32.5	1.6	0.0	0.0	1.8	0.4	0.2	0.1	5.2	·	·	·	2.4	0.0	·	·	0.5	·	·		60.6	116	+9	15	8	·	·
		Born	66	1.3	0.8	4.3	4.8	·	5.3	·	·	·	2.6	·	36.3	1.4	0.1	·	1.1	0.5	0.2	·	2.7	·	·	·	0.2	0.1	·	·	0.2	·	·		61.9	117	+9	16	9	·	·
		Alt Haldensleben	66	·	·	4.5	0.7	·	3.8	·	·	·	1.8	0.0	33.5	1.8	·	·	1.1	4.8	·	·	0.3	·	·	·	·	0.2	1.0	·	·	·	·		53.5	109	+5	11	8	·	·
		Mose	55	·	·	5.2	0.1	·	2.7	·	·	·	·	0.1	7.0	1.3	·	·	·	0.8	0.1	·	0.5	·	·	·	·	·	0.5	·	0.2	·	·		18.5	41	-26	11	4	·	·
	Elbe	Parey	37	1.3	1.3	5.4	3.1	·	2.9	·	·	·	0.4	3.2	1.1	2.0	·	0.0	2.6	0.9	·	0.1	·	·	·	·	·	0.0	·	·	·	0.1	·		24.4	42	-24	13	9	·	·
		Landsberg (Kr. Stendal)	110	0.6	1.4	4.5	1.5	·	3.8	·	·	·	2.8	·	33.5	1.6	·	0.6	4.2	1.3	0.5	0.4	0.8	·	·	·	·	·	·	·	0.8	·	·		58.3	110	+5	15	9	·	·
		Tangermünde	50	·	·	4.5	0.7	·	2.1	·	·	·	1.9.5	1.1	3.1	1.6	0.2	·	0.3	2.1	0.9	·	1.1	·	·	·	·	0.8	·	·	0.3	·	·		38.3	72	-15	14	8	·	·
Havel	Spree bis Quelle	Mirow	59	2.0	·	2.0	·	·	4.3	·	·	·	1.3.0	0.7	12.2	4.3	·	0.7	0.4	0.2	·	·	2.8	·	·	8.2	0.3	5.4	1.6	·	2.2	0.1	·		60.4	126	+12	17	11	·	·
		Wolfsbruch	60	1.6	·	2.0	·	·	2.6	·	·	·	1.7.0	1.6	5.4	1.2	·	0.0	1.1	0.6	0.0	0.0	0.0	·	·	7.2	1.6	12.0	0.2	·	2.8	0.0	0.0		56.9			14	12	·	·
		Bredereiche	47	1.4	·	0.1	·	·	0.9	·	·	·	1.6	2.6	·	1.7	·	·	1.0	0.3	·	·	0.3	·	·	10.3	5.2	8.4	0.8	·	1.5	0.1	·		36.2	60	-24	15	9	·	·
		Knehden	71	6.5	·	5.6	·	·	1.5	·	·	·	·	2.4	·	0.7	·	·	2.0	12.4	0.6	·	0.5	·	·	4.0	5.7	4.5	0.5	·	0.6	0.9	·		48.4			15	9	·	·
		Zehdenick (Stärkef.)	44	1.4	·	1.5	0.2	·	0.3	·	·	·	·	3.2	·	0.8	·	·	1.5	0.2	·	·	·	·	·	2.8	6.1	9.5	0.1	·	0.8	0.9	·		29.3	56	-23	14	7	·	·
		~~Liebenwalde~~ *	43	0.8	·	2.9	0.2	·	0.1	·	·	·	0.8	3.4	·	0.3	·	·	0.8	0.9	·	·	0.6	·	·	3.5	3.1	7.0	·	·	1.8	·	·		26.2	48	-28	14	6	·	·
		Oranienburg	35	1.6	·	4.5	1.0	·	·	·	·	·	0.2	4.0	·	0.0	·	0.0	0.4	1.3	0.3	·	·	·	·	·	1.5	13.8	1.1	·	0.1	1.8	·		31.6	56	-24	13	9	·	·
		Kremmen	48	0.3	·	4.5	0.5	·	·	·	·	·	1.6	3.5	·	0.3	·	·	0.4	·	·	·	·	·	·	·	2.8	13.7	3.8	·	1.5	1.2	·		34.1	54	-29	12	9	·	·
	Spree	Sohland	306	0.3	·	6.3	11.3	·	·	·	·	·	·	2.4.7	0.9	0.9	·	0.0	3.0	0.9	1.0	0.0	2.1	·	·	·	17.4	·	·	·	·	0.0	·		68.8	97	-2	11	7	·	·
		Bautzen	202	2.7	·	5.8	11.9	·	·	·	·	·	·	2.3.9	0.7	0.3	·	·	0.4	0.1	1.7	·	4.0	·	·	·	4.7	·	·	·	·	·	·		56.2	69	-25	11	7	·	·
		Löbau	249	1.9	·	9.5	7.9	·	·	·	·	·	·	2.6.4	1.0	0.3	·	·	0.7	0.2	1.9	·	1.6	·	·	·	2.7	·	·	·	·	·	·		54.1	60	-36	11	8	·	·
		Halbendorf	141	0.5	0.5	7.3	(2.0)	·	·	·	·	·	·	(10.0)	·	·	·	·	4.0	·	0.8	·	1.7	0.0	·	·	5.8	0.0	·	·	·	·	·		(38.6)	48	-41	(3)	(5)	·	·
		~~Uhyst~~ **	132	1.9	·	4.1	10.6	·	·	·	·	·	·	2.0.5	4.0	·	·	·	1.2	1.3	1.0	·	1.3	·	·	·	1.3	·	·	·	·	·	·		47.2	69	-21	10	10	·	·
	Spree, Schöps	Königshain	220	0.8	·	6.9	7.6	·	·	·	·	·	·	2.4.9	1.1	·	·	·	1.5	0.6	2.4	·	1.6	·	·	·	2.6	·	·	·	·	·	·		50.0			10	8	·	·
		Rietschen	142	2.1	·	11.6	8.9	·	·	·	·	·	·	2.5.8	1.3	·	·	·	3.2	1.9	0.0	·	1.3	·	·	·	0.5	·	·	·	·	·	·		56.6			9	8	·	·
		Niesky	180	0.7	·	3.0	8.8	·	·	·	·	·	·	2.5.6	1.4	0.1	·	·	7.3	0.3	1.9	0.0	1.4	·	·	·	4.8	·	·	·	·	·	·		55.3			11	8	·	·
	Spree	Spremberg	125	1.0	·	4.0	4.5	·	·	·	·	·	·	1.3.6	·	0.1	·	·	1.0	0.9	1.0	·	1.5	·	·	·	2.0	·	0.0	·	·	·	·		27.6	40	-41	9	7	·	·
		Kottbus (Pumpst.)	70	1.5	·	3.3	2.6	·	·	·	·	·	·	1.2.7	0.1	0.2	·	·	0.1	0.5	1.3	·	3.1	·	·	·	·	·	·	·	·	0.1	·		25.5	38	-41	11	6	·	·
		Preilack	62	1.5	·	·	7.2	·	·	·	·	·	·	9.8	·	·	·	·	4.2	0.9	0.1	·	3.2	·	·	·	·	0.2	·	·	·	·	·		27.1	44	-34	8	5	·	·
		Muckwar	85	2.3	·	3.8	3.2	·	·	·	·	·	·	5.9	·	0.3	·	·	2.6	0.5	1.3	·	3.1	·	·	·	·	·	·	·	·	1.0	·		24.0	37	-41	10	8	·	·
		Kalau	80	2.2	·	3.9	3.7	·	·	·	·	·	·	5.7	·	1.1	·	·	1.4	0.9	0.5	0.0	2.4	·	·	·	·	·	·	·	·	0.0	·		21.8	36	-38	9	7	·	·
		Burg	57	0.8	·	3.1	3.3	·	·	·	·	·	·	7.8	·	0.6	·	·	0.4	0.6	1.7	0.2	2.7	·	·	·	·	·	·	·	·	·	·		21.2	35	-39	10	5	·	·
		Lübben (Mühlend.)	45	1.1	·	3.6	1.6	·	·	·	·	·	·	4.4	·	0.1	·	·	1.3	0.6	2.5	·	2.1	·	·	·	·	·	·	·	·	0.5	·		17.8	34	-34	10	7	·	·
		Luckau	64	1.0	·	3.1	·	·	·	·	·	·	·	6.8	·	0.2	·	0.1	0.4	4.2	1.6	0.3	3.5	·	·	·	·	·	·	·	·	·	·		21.2	36	-37	10	6	·	·
		Zützen	58	0.9	·	2.4	1.4	·	·	·	·	·	·	7.8	·	·	·	·	1.1	1.5	0.6	·	2.1	·	·	·	·	·	·	·	·	0.9	·		18.7	33	-38	9	6	·	·
		Lindenberg	108	2.6	·	2.3	2.3	·	·	·	·	·	·	7.8	·	·	·	·	0.5	0.5	0.2	0.1	2.5	·	·	·	·	1.4	0.2	·	·	1.4	·		21.8			12	7	·	·
		Klein Liebitz	59	2.1	·	1.9	2.8	·	·	·	·	·	·	7.5	·	0.0	·	·	4.2	0.2	·	·	1.8	·	·	·	·	·	·	·	·	·	·		20.5	32	-43	7	6	·	·

* Löwenberg 50
** Spreefurt

1938 **Tägliche Niederschlagshöhen in Millimetern, gemessen um 7 Uhr morgens** Juni

Flußgebiet		Ort	Seehöhe m	1	2	3	4	5	6	7	8	9	10	11	12	13	14	15	16	17	18	19	20	21	22	23	24	25	26	27	28	29	30	31	Monatssumme mm	% d. Norm.	Abweichung v. d. Norm.	Zahl der Tage mit Niederschl. ≥0.1	≥1.0	≥0.1	⊠
Havel	Spree	Friedland	45	1.2	·	2.3	3.3	·	·	·	·	·	·	4.4	·	0.0	·	·	·	0.7	0.0	·	2.6	·	·	·	·	0.9	0.7	·	·	2.5	·		18.6			9	6	·	·
		Falkenberg	56	2.0	·	4.0	4.8	·	·	·	·	·	·	4.5	·	·	·	·	0.6	2.3	·	·	·	·	·	·	·	19.3	1.0	·	·	0.5	·		39.0	64	-22	9	7	·	·
		Fürstenwalde	39	1.0	·	7.2	1.2	·	·	·	·	·	0.3	6.2	·	·	·	·	1.0	0.9	·	·	·	·	·	·	·	5.7	0.5	·	·	0.4	·		24.4	43	-33	10	6	·	·
		Althartmannsdorf	37	8.5	·	3.6	11.2	0.6	·	·	·	·	0.8	5.2	·	·	·	·	1.0	·	·	·	·	·	·	·	·	2.8	1.0	·	·	·	·		28.7			9	8	·	·
		Leuenberg	116	8.1	·	0.4	2.1	·	·	·	·	·	·	5.5	·	·	·	·	1.2	3.6	·	·	·	·	·	·	0.2	6.5	0.6	·	·	1.4	·		29.6	49	-31	10	7	·	·
		Klein Schönebeck	42	0.2	·	1.7	0.5	·	·	·	·	·	·	5.6	·	·	·	·	1.2	0.7	·	·	0.9	·	·	·	0.1	14.2	4.7	·	·	1.9	·		31.7	58	-23	11	6	·	·
		Werneuchen	76	1.6	·	2.6	1.2	·	·	·	·	·	·	5.8	·	·	·	0.0	0.1	0.0	0.0	0.0	·	·	·	·	0.0	14.6	·	·	·	2.2	·		28.1			7	6	·	·
	Spr., Dahme	Dahme	86	1.5	·	1.8	1.3	·	·	·	·	·	·	7.7	·	·	·	·	1.2	2.0	0.6	0.1	5.6	·	·	·	·	·	·	·	·	·	·		21.8	40	-33	9	7	·	·
		Wendisch-Buchholz	38	2.3	·	2.0	0.7	·	·	·	··	·	0.0	8.1	·	·	·	·	2.2	0.3	0.7	0.2	4.0	·	·	·	·	0.3	0.7	·	·	2.4	·		23.9	44	-31	12	6	·	·
		Storkow	37	1.4	·	2.3	3.3	·	·	·	·	·	0.3	7.0	·	·	·	·	0.2	·	·	·	1.5	·	·	·	·	1.7	1.5	·	·	·	·		18.6	32	-38	9	7	·	·
		Königswusterhausen	37	1.6	·	3.4	1.4	·	·	·	·	·	1.5	6.4	·	·	·	·	0.2	0.1	0.2	·	·	·	·	·	·	2.2	5.7	·	·	1.1	·		23.8	43	-32	11	8	·	·
	Spr.	Schönow b. Bernau	67	2.0	·	10.2	0.7	·	·	·	·	·	·	3.8	·	·	·	·	·	0.4	1.0	0.3	·	·	·	·	·	13.7	0.2	·	·	2.3	·		34.6	58	-25	10	6	·	·
		Berlin (Invalidenstr.)	35	0.2	·	5.1	0.8	·	·	0.0	·	·	·	3.2	·	·	·	·	2.0	1.8	0.1	·	0.7	·	·	·	·	14.8	2.2	·	·	2.0	·		32.9	62	-20	11	7	·	·
	H.	Berlin-Dahlem	55	3.6	·	6.1	1.0	·	·	·	·	·	·	5.0	·	·	·	0.0	1.2	0.4	0.0	·	1.8	·	·	·	0.0	4.4	2.1	·	0.0	2.0	·		27.6	48	-30	10	9	·	·
	Nuthe	Potsdam (Obs.)	80	2.1	·	12.5	1.9	·	·	·	·	·	0.0	4.7	·	0.0	·	·	2.3	1.3	3.0	0.0	0.6	·	·	·	0.0	0.9	4.2	·	0.0	1.9	·		35.4	61	-23	11	9	·	·
		Jüterbog (Alt. Lager)	105	3.5	·	7.0	1.5	·	·	·	·	·	·	7.8	·	0.0	·	0.0	0.0	0.5	1.1	0.1	3.9	·	·	·	0.0	0.1	·	·	·	0.3	·		25.8	49	-27	10	6	·	·
		Mückendorf	55	0.5	·	1.2	0.1	·	·	·	·	·	1.6	7.5	·	·	·	0.0	0.2	0.2	0.3	·	6.5	·	·	·	0.0	0.1	·	·	·	0.9	·		19.1	36	-34	11	4	·	·
		Trebbin	40	0.5	·	6.3	1.1	·	·	·	·	·	0.1	3.7	·	·	·	·	0.8	2.3	0.4	·	0.7	·	·	·	·	0.1	1.1	·	0.3	1.4	·		18.8	35	-34	13	6	·	·
		Treuenbrietzen	61	0.5	·	6.0	2.8	·	·	·	·	·	·	6.3	·	0.3	·	·	0.8	·	0.6	·	1.5	·	·	·	·	·	·	·	0.5	0.7	·		20.0	38	-33	10	4	·	·
		Brück	44	0.8	·	7.4	2.5	·	·	·	·	·	1.0	4.6	·	·	·	·	0.6	2.1	1.5	0.3	2.2	·	·	·	·	·	0.7	·	·	1.1	·		24.8	50	-25	12	8	·	·
	Hauptkanal bis Nuthe	Werder	33	2.0	·	28.2	2.8	·	·	·	·	·	2.2	5.0	·	·	·	·	2.9	·	0.5	0.1	1.1	·	·	·	·	0.0	·	·	·	2.1	·		46.9	85	-8	10	8	·	·
		Brandenburg	32	0.1	·	9.4	4.7	·	·	·	·	·	0.2	2.9	·	·	·	·	1.1	1.5	0.3	·	0.8	·	·	·	·	0.2	2.5	·	0.3	0.8	·		24.8	47	-28	13	6	·	·
		Schmerwitz	180	3.9	·	·	1.6	·	·	·	·	·	2.5	6.8	·	0.1	·	0.0	0.6	2.0	0.4	0.2	2.8	·	·	·	·	0.0	0.2	·	·	1.2	·		22.3	37	-38	12	7	·	·
		Ziesar	60	0.7	·	4.8	1.1	·	0.4	·	·	·	0.7	6.0	0.4	0.6	·	0.1	1.3	0.9	0.3	0.0	0.9	·	·	·	·	·	0.6	·	0.2	1.1	·		20.1	37	-34	16	5	·	·
		Krüssau	50	1.3	0.1	9.6	0.9	·	1.1	·	·	·	0.9	4.3	0.1	1.4	·	·	0.5	1.2	0.8	0.1	4.3	·	·	·	·	·	1.8	·	0.6	0.4	·		29.4	53	-27	17	8	·	·
		Genthin	37	2.1	0.9	6.8	6.0	·	1.8	·	·	·	·	·	0.2	0.4	·	·	0.2	3.3	0.6	·	0.5	·	·	·	·	1.5	·	·	·	0.7	·		25.0	50	-25	13	6	·	·
		Sydow	31	0.3	·	6.5	·	·	2.6	·	·	·	3.0	·	3.5	·	·	2.0	0.8	·	1.3	·	·	·	·	·	0.4	·	·	·	1.2	·	·	21.6	41	-31	10	7	·	·
		Rathenow	27	3.1	·	2.7	0.6	·	1.7	0.1	·	·	0.1	2.2	0.5	2.8	0.1	0.0	2.6	2.1	0.5	0.0	0.2	·	·	·	0.6	2.3	·	·	1.3	0.6	·		24.1	52	-22	18	9	·	·
	Hauptkanal	Velten	35	1.1	·	4.4	1.5	·	·	0.6	·	·	·	4.0	·	0.3	0.2	·	1.1	·	0.2	·	·	·	·	·	0.5	14.4	1.1	·	·	1.9	·		31.3	56	-25	13	8	·	·
		Damme	37	5.1	·	4.9	4.1	·	·	0.1	·	·	3.7	3.5	·	7.5	·	3.8	·	3.9	2.5	·	·	·	·	·	0.3	2.7	·	·	·	2.7	·		38.8	75	-13	13	11	·	·
	Rhin	Neuruppin	42	·	·	2.4	0.1	·	0.9	·	·	·	2.5	3.2	·	1.3	·	0.2	0.2	0.4	0.2	0.1	0.4	·	·	5.3	6.2	8.0	·	·	1.2	1.0	·		33.6	59	-21	17	9	·	·
		Fehrbellin	40	0.3	·	2.3	·	·	0.8	·	·	·	4.5	3.5	0.2	1.2	·	·	1.1	0.2	0.1	·	·	·	·	1.5	3.8	9.8	·	·	·	0.0	·		30.1	55	-25	13	8	·	·
		~~Neu-Glienicke~~ ×	~~95~~	2.6	·	0.6	1.5	·	·	·	·	·	3.1	2.1	2.4	2.0	·	·	2.6	·	0.4	·	·	·	·	5.3	4.1	9.3	·	·	·	3.0	·		39.0	59	-26	13	11	·	·
		Michaelisbruch	25	0.6	·	2.1	0.7	·	0.3	·	·	·	3.4	1.7	0.7	2.6	0.2	0.0	1.0	·	·	·	0.1	·	·	0.5	1.0	9.7	·	·	1.5	1.4	·		27.5	57	-20	16	9	·	·
		Ebereschenhof	31	0.0	·	4.5	1.4	·	·	·	·	·	2.5	4.4	·	0.5	·	·	1.4	0.5	0.0	·	·	·	·	0.0	0.0	8.6	1.3	·	0.9	1.3	·		27.3	48	-30	11	8	·	·
	Havel	Freyenstein	80	0.9	0.5	3.6	·	·	4.2	·	·	·	22.9	·	12.0	5.3	0.1	·	2.9	0.4	0.8	·	0.3	·	·	8.6	·	12.4	1.7	·	2.5	·	·		79.1	132	+19	16	10	·	·
		Wittstock	66	0.0	0.0	4.7	0.0	·	3.8	0.0	·	·	13.2	0.0	13.9	4.7	0.0	0.0	1.5	0.5	1.4	·	0.6	·	·	6.5	0.9	11.2	0.7	·	2.1	0.0	0.0		65.7	119	+11	14	10	·	·
		Kyritz	44	0.8	·	3.0	·	·	2.6	·	·	·	22.0	0.8	12.5	4.6	·	·	1.1	0.6	1.2	0.2	1.1	·	·	2.5	3.8	19.8	0.2	·	1.3	·	·		78.1	142	+23	17	12	·	·
		Havelberg	40	1.0	·	3.0	·	·	3.1	·	·	·	20.9	·	25.5	·	0.3	0.6	·	2.0	1.0	2.8	·	·	·	6.9	4.7	4.7	·	·	1.4	·	·		77.9	136	+21	14	12	·	·
Mündung bis Havel	Stepenitz	Meyenburg	86	·	·	7.6	·	·	3.0	·	·	·	18.4	·	12.2	·	·	·	5.4	·	0.6	·	0.5	·	·	7.9	·	9.3	0.5	·	1.8	·	0.6		67.7	125	+14	12	8	·	·
		Gülitz	60	1.0	·	11.5	·	·	6.1	·	·	·	10.0	·	11.5	0.4	0.1	·	1.0	0.3	2.5	·	0.5	·	·	10.0	·	11.6	1.0	·	2.0	·	0.1		69.6	122	+13	16	11	·	·
		Pritzwalk	66	·	3.4	2.6	·	·	5.8	·	·	·	14.5	·	14.1	4.0	·	·	·	·	·	·	5.5	·	·	7.4	·	10.3	1.5	·	1.7	·	·		70.8	124	+14	11	11	·	·
		Perleberg	31	·	·	6.0	·	·	3.3	·	·	·	11.5	·	12.0	0.5	·	·	·	·	0.7	·	1.3	·	·	6.0	·	10.0	1.0	·	1.0	·	·		53.3	95	-3	11	9	·	·
		Wittenberge	23	1.5	·	6.0	·	·	3.6	·	·	·	18.3	·	12.7	7.3	0.3	·	0.7	·	1.6	·	1.8	·	·	7.0	0.6	9.0	0.7	·	0.5	·	·		59.6	110	+6	15	10	·	·
	Aland	Gardelegen	44	·	·	2.0	0.6	·	5.2	·	·	·	16.5	·	31.5	7.5	·	·	1.5	0.2	·	0.3	·	·	·	·	·	0.2	·	·	1.0	·	·		60.4	121	+10	11	7	·	·
		Güssefeld	40	·	·	2.7	·	·	2.9	·	·	·	13.4	·	25.3	7.2	·	·	1.4	0.2	·	0.4	0.8	·	·	·	3.6	1.5	·	·	1.8	·	·		55.2	104	+2	12	9	·	·
		Großschwechten	33	·	0.3	3.1	1.5	·	4.6	·	·	·	17.2	·	25.0	2.2	·	·	1.8	1.6	1.0	0.9	1.1	·	·	·	2.2	1.2	·	·	·	·	·		63.7	116	+9	14	12	·	·

× Rheinsberg 60

1938 **Tägliche Niederschlagshöhen in Millimetern, gemessen um 7 Uhr morgens** Juni

Flußgebiet		Ort	Seehöhe m	1	2	3	4	5	6	7	8	9	10	11	12	13	14	15	16	17	18	19	20	21	22	23	24	25	26	27	28	29	30	31	Monatssumme mm	% d. Norm.	Abweichung v. d. Norm	Zahl der Tage mit Niederschl. ≥ 0.1	≥ 1.0	✳ ≥ 0.1	☒
Mündung bis Havel	A. Elbe	Seehausen (Altm.)	21	0.0	·	8.5	·	·	4.2	·	·	·	21.2	·	11.5	5.9	·	0.9	1.4	1.2	0.5	·	2.2	·	·	12.9	·	15.2	·	·	·	·	·		85.6	148	+28	12	10	·	·
		Wendisch Warnow	35	1.8	·	17.1	·	·	4.5	·	·	·	10.8	·	10.8	0.8	·	·	1.0	0.6	0.2	·	0.1	·	·	12.8	0.1	11.1	0.2	·	3.0	·	0.2		75.1	147	+17	16	9	·	·
		Lenzen	17	2.3	·	·	·	·	·	·	·	·	3.2	·	6.3	3.5	0.3	·	0.7	·	0.2	0.2	0.5	·	·	4.6	0.2	8.4	0.2	·	2.6	·	·		33.2	61	−21	14	7	·	·
	Elde	Röbel	65	4.2	·	2.5	·	·	6.4	·	·	·	10.0	·	10.3	6.5	·	·	10.5	0.3	·	·	3.1	·	·	8.1	·	4.9	0.5	·	2.1	·	·		69.4	128	+15	13	11	·	·
		Waren	68	·	0.1	0.8	·	·	4.6	·	·	·	5.9	·	6.6	6.5	0.2	·	3.8	·	·	·	0.3	·	·	11.4	·	3.8	0.2	·	1.8	·	0.2		46.2	86	−8	14	8	·	·
		Plau	63	0.5	·	5.3	3.4	·	·	3.1	·	·	8.7	·	·	12.3	·	0.3	3.5	·	0.4	·	0.7	·	1.0	10.1	·	4.9	7.3	·	·	·	·		55.5	94	−3	14	10	·	·
		Redlin	57	0.4	0.1	7.4	·	·	5.9	·	·	·	10.2	0.3	10.0	1.5	0.3	·	2.7	1.0	1.7	0.4	·	·	·	7.1	0.8	9.2	0.2	0.1	3.0	·	·		62.3	100	0	19	11	·	·
		Hohenviecheln	50	1.2	1.5	0.3	·	·	2.9	·	·	·	9.1	·	·	·	·	1.3	1.6	·	1.1	·	1.3	·	·	2.0	·	3.6	·	·	1.9	·	3.0		30.8	60	−20	13	12	·	·
		Schwerin	52	0.3	3.0	·	1.7	·	3.3	·	·	·	10.9	·	0.2	·	0.5	0.4	3.5	0.1	·	·	·	·	·	3.0	3.6	0.8	0.4	·	2.5	·	2.6		36.8	69	−16	16	9	·	·
		Friedrichsmoor	40	3.5	·	5.5	·	·	6.2	·	·	·	18.2	·	·	·	0.7	·	2.8	·	1.8	·	·	·	·	9.3	·	9.8	·	·	3.9	·	2.0		63.7	114	+ 8	11	10	·	·
		Grabow	30	·	·	2.9	·	·	6.4	·	·	·	5.3	·	3.1	·	·	·	2.3	1.2	·	·	·	·	·	9.7	·	11.9	·	·	3.4	·	·		46.2	77	−14	9	9	·	·
		Dömitz	15	3.5	0.0	4.4	·	·	5.2	·	0.2	·	7.9	·	·	3.0	0.4	0.0	0.8	1.0	0.2	·	0.4	·	·	4.1	0.1	10.1	0.5	·	3.0	·	0.0		44.8	83	−9	16	9	·	·
	Jeetzel	Beetzendorf	40	·	·	·	·	·	4.2	·	·	·	6.2	·	11.5	0.5	·	·	1.8	·	·	·	1.5	·	·	·	4.7	1.8	·	·	2.3	·	·		34.5			9	8	·	·
		Klötze	55	0.3	·	3.1	·	·	4.3	·	·	·	8.9	·	16.1	1.0	·	·	1.3	·	0.2	0.1	0.3	·	·	·	1.8	0.7	·	·	1.8	·	0.0		39.9	80	−10	13	8	·	·
		Salzwedel	23	0.1	0.1	4.1	·	·	4.2	·	·	·	3.6	·	5.1	0.1	·	·	1.6	0.1	0.1	0.4	1.4	·	·	11.6	3.6	4.0	0.1	·	1.9	·	2.4		44.5	81	−10	18	11	·	·
		Arendsee	28	0.1	·	6.4	·	·	3.0	·	·	·	14.3	·	·	17.2	0.3	·	1.1	0.6	0.9	·	1.7	·	·	8.5	3.2	7.8	0.1	·	1.2	·	·		66.4	121	+11	15	10	·	·
		Schnega	50	0.0	·	5.0	·	·	4.0	·	·	·	9.8	·	0.2	2.5	0.7	·	2.2	0.0	0.3	·	2.0	·	·	4.0	·	4.7	0.8	·	3.1	·	·		39.3	72	−16	13	9	·	·
		Lüchow	18	·	·	3.1	·	·	4.3	·	·	·	5.9	·	1.5	1.1	0.2	·	1.5	·	0.4	0.3	1.8	·	·	7.2	2.4	15.2	1.2	·	3.9	·	·		50.0	96	−2	15	12	·	·
	Sude	Hagenow	25	0.2	4.3	2.8	·	·	4.7	·	·	·	14.7	·	·	0.5	·	·	2.2	·	1.4	·	·	·	·	6.7	·	10.7	·	0.2	4.4	·	0.5		53.3	90	−6	13	9	·	·
		Lübtheen	15	2.5	0.6	4.5	·	·	4.6	·	·	·	21.5	·	·	0.4	·	0.0	2.4	0.3	0.3	0.1	0.6	·	·	5.6	0.5	11.5	0.0	·	3.5	·	0.2		59.1	102	+ 1	16	8	·	·
		Kloddram	180	·	5.4	·	·	·	4.4	·	·	·	9.4	·	·	·	·	·	2.0	·	·	·	·	·	·	·	4.9	13.0	·	·	·	·	·		39.1			6	6	·	·
		Zarrentin	40	1.1	0.5	2.8	·	·	4.0	·	·	·	6.2	0.0	·	·	0.2	0.2	2.1	0.8	0.9	0.1	0.1	·	·	4.3	0.2	10.5	0.7	·	3.0	0.1	3.4		41.2	69	−19	19	9	·	·
	Elbe	Büchen	18	·	·	3.7	·	·	4.7	·	·	·	7.5	·	·	·	·	0.7	2.1	0.3	0.3	·	0.2	·	·	5.5	1.1	12.2	0.2	·	3.7	·	2.1		44.3	74	−16	14	9	·	·
		Lauenburg	45	0.8	0.5	4.0	·	·	6.7	·	·	·	6.2	·	·	·	·	0.3	3.5	1.1	0.4	0.0	0.0	·	·	6.7	0.5	8.3	0.8	0.0	3.5	0.0	0.6		43.9	71	−18	15	8	·	·
	Jlmenau	Uelzen (Lulsenstr.)	38	0.1	·	9.4	·	·	9.8	·	·	·	8.0	·	·	·	0.1	·	3.7	·	·	·	1.1	·	·	6.0	0.3	6.0	1.0	·	·	2.9	·		48.4	88	−7	12	9	·	·
		Velgen	85	0.0	0.6	3.5	·	·	6.2	·	·	·	8.1	·	·	·	·	0.0	3.3	0.1	0.0	·	·	·	·	3.5	0.5	18.4	0.0	·	·	3.4	·		47.6	88	−6	10	7	·	·
		Lüneburg (Schildsteinweg)	38	0.1	0.5	3.8	·	·	7.2	·	·	·	6.4	·	·	·	·	0.2	1.6	0.4	0.8	·	·	·	·	5.2	1.0	4.4	0.5	·	2.8	·	·		34.9	60	−23	14	8	·	·
		Hohenfier	64	8.2	·	9.4	·	·	6.0	·	·	·	5.6	·	·	·	·	·	4.3	5.7	4.5	4.1	·	·	·	·	·	16.9	1.4	·	3.9	·	·		70.0	140	+20	11	11	·	·
		Dahlenburg	35	0.3	4.1	4.2	·	·	5.6	·	·	·	7.1	·	·	·	·	·	2.0	·	·	·	·	·	·	9.2	1.0	4.5	0.4	·	3.5	·	0.4		42.3	78	−12	12	9	·	·
	Stör bis Jlmenau	Stöckte	3	1.2	5.8	3.0	·	·	(6.0)	·	·	·	3.4	·	·	·	·	0.7	2.2	0.4	0.2	0.1	·	·	·	7.2	2.1	0.2	·	·	2.0	·	2.1		36.6	68	−17	14	10	·	·
		Sahrendorf-Schätz.	70	0.1	8.3	·	·	·	8.1	·	·	·	4.8	·	·	·	0.2	0.1	2.1	0.0	0.2	0.0	0.0	·	·	3.8	0.6	3.5	·	·	4.5	·	0.6		36.9	56	−29	13	7	·	·
		Reinbek	9	0.5	1.8	8.1	·	·	5.2	·	·	·	4.2	·	·	·	·	·	1.6	2.8	·	·	1.2	·	·	3.2	0.3	10.4	1.9	·	·	2.7	1.2		45.1	75	−15	14	12	·	·
		Bargteheide	43	2.1	2.2	8.0	·	·	4.5	·	·	·	2.2	·	·	·	0.4	0.9	0.3	0.0	0.3	·	2.8	·	·	1.7	0.4	8.1	0.0	·	4.2	0.6	1.9		40.6	69	−18	16	10	·	·
		Hamburg-Fuhlsbütt.	40	0.2	5.0	1.2	·	·	4.7	·	·	·	2.8	0.0	·	·	0.0	0.7	4.0	0.1	0.1	0.8	2.7	·	·	3.8	0.7	11.1	0.0	0.0	4.7	0.2	1.1		43.9			17	10	·	·
		Harbg.-Wilhelmsb.	17	0.0	5.6	0.0	0.0	·	6.1	·	·	·	1.8	·	·	·	0.0	0.0	0.9	0.2	0.0	·	0.3	·	·	3.6	0.4	8.1	·	·	2.2	2.0	0.1		31.3	57	−24	12	7	·	·
		Sauensiek	40	0.1	6.6	·	0.6	·	5.4	·	·	2.0	0.9	·	·	·	0.8	0.0	1.6	0.0	·	·	1.7	·	·	2.7	0.8	3.7	0.1	·	3.2	1.8	·		32.0	51	−31	15	9	·	·
		Estebrügge	1	0.3	7.5	0.8	0.0	·	4.9	·	·	2.0	4.5	0.0	·	·	·	0.0	2.2	0.3	0.0	·	1.0	·	·	3.2	1.0	6.9	0.0	0.0	4.2	0.3	3.1		42.2	69	−19	15	11	·	·
		Stade	20	0.1	6.1	0.6	·	·	5.1	·	·	1.2	10.0	·	·	·	0.2	0.1	2.3	0.5	·	·	2.6	·	·	4.0	1.1	5.1	·	·	3.6	1.1	2.6		46.3	81	−11	17	12	·	·
		Rantzau	10	1.4	8.2	·	0.9	·	4.8	·	·	1.8	9.3	·	·	·	·	3.5	0.7	0.6	·	·	1.8	·	·	2.4	0.8	9.8	·	2.8	3.0	1.3	4.5		57.6	94	−3	17	13	·	·
		Nindorf	1	·	7.9	0.3	·	·	4.0	·	·	1.9	8.9	·	·	·	·	0.2	0.7	0.2	·	·	2.4	·	·	3.2	0.4	11.4	·	·	6.5	·	2.7		50.7	82	−11	14	9	·	·
		Glückstadt	3	0.9	5.0	2.6	0.2	·	3.1	·	·	3.6	9.1	·	·	·	·	1.6	0.6	·	·	·	0.3	·	·	3.2	0.6	13.2	·	·	5.8	0.9	7.5		58.2	104	+ 2	16	10	·	·
	Stör	Neumünster	21	2.0	9.0	1.8	·	·	3.0	·	·	3.7	6.9	·	·	·	0.3	1.4	2.5	0.3	0.9	0.1	0.3	·	·	5.1	0.2	3.4	0.2	0.2	7.3	2.9	11.6		63.1	99	0	21	13	·	·
		Seth	33	4.9	5.1	2.8	·	·	3.2	·	·	·	3.5	·	·	·	0.3	1.9	2.5	0.3	0.6	·	2.0	·	·	2.5	·	5.6	·	·	3.2	1.2	10.1		49.7			16	13	·	·
		Bramstedt (Bad)	10	1.5	9.1	2.4	0.1	·	4.3	·	·	0.5	8.8	·	·	·	0.1	0.9	2.1	0.1	0.1	0.0	2.0	·	·	4.1	0.2	6.1	0.0	0.0	8.3	2.2	10.5		63.4	102	+ 1	19	12	·	·
		Itzehoe	14	1.3	4.5	2.9	0.1	·	3.1	·	·	1.2	7.8	·	·	·	1.3	0.0	0.0	0.0	0.0	·	1.9	·	·	3.3	0.1	6.9	0.3	·	3.8	1.5	5.9		46.5	72	−18	16	13	·	·
		Christinenthal	20	2.1	8.2	3.5	1.0	·	3.5	·	·	0.2	7.6	·	·	·	0.5	2.2	0.8	·	·	·	0.8	·	·	5.5	0.5	3.5	1.4	·	5.3	2.1	10.3		59.6	103	+ 2	18	13	·	·
	E.	Freiburg a. E.	3	1.3	1.3	4.0	0.5	·	3.2	·	·	5.6	3.5	·	·	·	·	2.1	0.9	0.4	0.1	·	2.1	·	·	2.5	0.4	12.1	·	·	4.2	1.0	8.3		59.5	90	−6	18	13	·	·

× Klein=

1938 **Tägliche Niederschlagshöhen in Millimetern, gemessen um 7 Uhr morgens** Juni

Flußgebiet		Ort	Seehöhe m	1	2	3	4	5	6	7	8	9	10	11	12	13	14	15	16	17	18	19	20	21	22	23	24	25	26	27	28	29	30	31	Monatssumme mm	% d. Norm.	Abweichung v. d. Norm.	Zahl der Tage mit Niederschl. ≥0,1	≥1,0	≥0,1	☒
Von der Elbe bis zur Weser																																									
Hannoversche Küste (Elbe-Weser)	Oste	Elsdorf	30	21	85	09	·	·	60	·	·	64	40	·	·	·	01	·	15	06	01	·	·	·	·	06	01	44	05	·	34	04	28		404	69	(-18)	17	8	·	·
		Selsingen	22	·	74	·	·	·	52	·	·	39	63	·	·	·	·	·	·	09	·	·	24	·	·	28	05	47	·	·	67	03	20		431	70	-18	12	9	·	·
		Bremervörde	6	03	90	15	06	·	73	·	·	31	74	03	·	·	02	01	05	02	01	·	37	·	·	38	07	40	·	·	43	11	40		522	84	-10	20	11	·	·
		Neuhaus a. Oste	2	07	140	40	20	·	53	·	·	09	141	·	49	·	07	02	26	11	02	·	45	·	·	25	11	76	·	·	56	09	78		807	137	+22	20	14	·	·
	Nordsee	Steinau	1	02	150	19	30	·	87	·	·	17	155	·	·	·	03	01	01	01	·	·	13	·	·	30	09	34	·	·	43	02	07		604	109	+5	18	10	·	·
		Lamstedt	25	07	52	10	02	·	79	·	·	26	103	·	·	·	08	·	·	·	04	·	58	·	·	50	13	43	·	·	52	02	04		513	85	-9	16	10	·	·
		Altenbruch	4	10	189	23	19	·	68	·	·	27	223	03	·	·	04	02	04	07	·	·	20	·	·	23	09	61	·	·	29	14	59		794	132	+14	19	13	·	·
		Altenwalde	8	20	160	23	18	·	65	·	·	42	206	·	·	·	·	02	04	03	·	·	27	·	·	21	10	58	·	·	27	13	54		753	127	(+16)	17	14	·	·
		Feldsating	2	05	146	12	26	·	98	·	·	19	180	02	·	·	02	·	03	12	·	·	18	·	·	25	09	20	·	·	42	03	52		674	115	+9	18	12	·	·
		Köhlen	12	03	101	10	09	·	97	·	·	35	91	·	·	·	01	·	·	10	01	·	40	·	·	40	07	29	·	·	51	01	22		548	89	- 7	17	11	·	·
		Bremerhaven	4	02	161	09	50	·	94	·	·	41	132	·	00	·	02	00	06	05	01	·	24	01	·	29	06	17	·	·	30	·	22		632	113	(+7)	18	10	·	·
Weser																																									
Werra	Werra	Saargrund	540	·	·	27	02	·	04	·	·	·	00	60	39	21	·	·	19	09	04	·	31	·	·	·	00	·	00	·	·	·	·		216	26	-60	10	6	·	·
		Hildburghausen	381	·	·	33	08	·	·	·	·	·	12	68	154	·	·	·	19	·	·	·	11	·	·	·	·	·	·	·	·	·	·		305	46	-35	7	6	·	·
	Schleuse	Unterneubrunn	460	·	·	45	·	·	·	·	·	·	05	130	15	·	·	·	60	·	05	·	37	·	·	·	01	·	06	·	·	·	·		304	41	-45	9	5	·	·
		Frauenwald	745	·	·	36	08	·	·	·	·	·	34	139	52	03	·	·	54	09	08	·	39	01	·	·	00	·	14	·	·	·	·		397	42	-55	12	7	·	·
		Schleusingen	414	·	·	31	06	·	07	·	·	·	23	67	105	06	·	·	18	07	02	·	46	·	·	·	·	·	06	·	·	·	·		324	48	-35	12	6	·	·
		Schmiedefeld	720	·	·	38	44	·	08	·	·	·	56	111	66	06	·	·	56	06	04	·	38	·	·	·	06	·	30	·	·	00	·		463	50	-47	13	8	·	·
	W.	Tachbach	355	·	·	51	55	·	02	·	·	·	137	65	115	01	·	·	15	00	00	·	74	·	·	·	00	·	07	·	·	·	·		516	78	- 14	10	7	·	·
	Hassel	Suhl	440	·	·	75	65	·	11	·	·	·	153	69	90	02	·	·	42	02	10	·	41	01	·	·	02	·	21	·	·	·	·		584	82	-13	14	10	·	·
		Oberschönau	515	·	03	49	08	·	20	·	·	·	12	69	53	33	·	·	62	07	05	·	03	·	·	·	00	·	·	·	·	31	·		355	39	-53	13	8	·	·
		Kühndorf	456	·	·	(55)	(65)	·	(25)	·	·	·	03	(55)	135	04	·	·	12	·	·	·	(40)	·	·	·	02	·	·	·	·	·	·		(376)	62	-23	(10)	(6)	·	·
Hörsel bis Hassel		Henneberg	416	·	00	28	·	·	00	·	·	·	02	04	99	·	·	·	00	·	·	·	02	·	·	·	00	·	67	·	·	00	·		202	32	-44	6	3	·	·
		Meiningen	308	·	12	40	07	·	06	·	·	·	23	43	116	02	·	·	08	·	·	·	04	·	·	·	·	·	00	·	·	00	·		261	41	-37	10	5	·	·
		Geba	670	·	·	73	35	·	·	·	·	·	30	10	78	·	·	·	12	16	04	·	·	·	·	·	01	·	00	·	·	·	00		259	39	-41	(9)	(7)	·	·
		Schmalkalden	330	·	04	30	01	·	19	·	·	·	70	48	58	07	·	·	25	01	05	·	13	·	·	·	00	·	·	·	·	21	·		296	45	-36	13	8	·	·
		Roßdorf	400	·	·	40	·	·	·	·	·	·	54	21	65	02	·	·	17	·	·	·	14	·	·	·	·	·	·	·	·	·	·		213	34	-42	7	6	·	·
		Brotterode	580	·	01	37	01	·	33	·	·	·	186	29	39	15	·	01	54	09	04	·	·	·	·	·	·	·	·	·	·	16	·		430	50	-43	13	8	·	·
		Inselsberg	916	·	00	45	09	·	51	·	·	·	166	47	38	30	01	03	71	02	06	·	01	·	·	·	07	·	·	·	02	19	·		498			16	8	·	·
		Breitungen	250	·	04	18	00	·	24	·	·	·	61	53	64	01	·	12	24	21	00	·	30	·	·	·	00	·	·	·	·	21	00		333	54	-29	12	10	·	·
		Salzungen	253	·	07	31	·	·	17	·	·	·	15	08	250	10	·	02	08	01	01	·	07	·	·	·	01	·	·	·	·	10	·		368	58	-27	14	6	·	·
		Vacha	240	·	15	13	·	·	71	·	·	·	09	02	316	06	·	·	18	01	·	·	29	·	·	·	·	·	·	·	·	07	·		482	80	-12	11	6	·	·
		Tann	370	·	21	12	·	·	21	·	·	·	·	·	195	·	·	·	12	·	·	·	·	·	·	·	·	·	·	·	·	·	·		261	37	-44	5	3	·	·
		Rasdorf	320	·	09	·	·	·	16	·	·	·	02	32	205	30	·	·	·	·	·	·	21	·	·	·	·	·	·	·	·	02	·		317	54	-27	8	5	·	·
		Heringen	230	·	02	11	·	·	68	·	·	·	28	03	318	15	·	·	12	06	·	·	·	·	·	·	·	·	·	·	·	·	·		463	74	-16	9	6	·	·
		Marksuhl	246	·	04	16	·	·	34	·	·	·	85	04	·	242	·	·	29	00	00	·	·	·	·	·	·	·	·	·	·	·	·		414	68	-20	7	5	·	·
		Frauenborn	295	·	11	19	09	·	38	·	·	·	·	·	288	21	·	·	28	01	·	·	10	·	·	·	·	·	·	·	·	·	·		425	71	-18	9	7	·	·
Hörsel	Hörsel	Tabarz	394	·	·	25	10	·	46	·	·	·	16	55	48	14	·	00	25	00	05	·	00	·	·	·	10	·	·	·	00	06	·		260	33	-53	11	9	·	·
		Gotha	330	·	·	17	16	·	05	·	·	·	84	69	06	09	·	00	19	01	00	·	·	·	·	·	08	·	·	·	00	03	·		237	37	-40	11	5	·	·
		Großenbehringen	281	·	00	02	11	·	29	·	·	·	124	25	59	24	·	01	17	05	01	·	09	·	·	·	·	·	·	·	·	00	·		317	50	-32	12	7	·	·
		Eisenach	222	·	03	10	12	·	38	·	·	·	196	08	351	17	00	·	37	00	01	·	02	·	·	·	11	·	·	00	01	·	·		687	113	+8	13	8	·	·
	Vereinig. b. Hörsel	Frankenroda	180	·	·	03	06	·	64	·	·	·	19	·	236	·	·	·	23	07	·	·	28	·	·	·	03	·	·	·	·	·	·		389	64	-22	9	5	·	·
		Eschwege	186	·	05	05	·	·	77	·	·	·	03	02	332	02	·	·	08	02	01	·	34	·	·	·	28	·	·	·	09	·	·		508	91	- 5	13	4	·	·
		Wichmannshausen	203	·	11	06	·	·	53	·	·	·	16	05	333	21	·	·	31	·	00	·	37	·	·	·	00	·	·	·	15	·	00		528	90	- 6	10	8	·	·

1938 — Tägliche Niederschlagshöhen in Millimetern, gemessen um 7 Uhr morgens — Juni

Flußgebiet		Ort	See-höhe m	1	2	3	4	5	6	7	8	9	10	11	12	13	14	15	16	17	18	19	20	21	22	23	24	25	26	27	28	29	30	31	Monatssumme mm	% d. Norm.	Abweichung v. d. Norm.	Zahl der Tage mit Niederschl. ≧0.1	≧1.0	≧10.0	☒
Werra	Vereinig. b. Hörsel	Groß Almerode	350	·	1.6	1.9	2.9	·	9.4	·	·	·	1.4	·	11.4	·	·	·	3.4	0.4	0.5	·	1.5	·	·	·	1.7	·	·	·	3.4	·	·		39.5	56	-31	12	10	·	·
		Witzenhausen	136	·	0.9	0.2	0.2	·	8.2	·	·	·	0.1	·	8.8	0.1	·	·	0.6	0.2	·	·	0.2	·	·	·	0.4	·	·	·	2.7	·	·		22.6	38	-37	12	3	·	·
		Hannov. Münden	125	·	0.4	1.0	1.6	·	10.1	·	·	·	0.3	·	4.0	1.3	·	·	2.7	0.4	·	·	1.2	·	·	·	0.2	·	·	·	1.6	0.4	·		25.2	37	-43	13	8	·	·
Fulda	Schlitz bis Quelle	Wasserkuppe	923	·	0.8	3.0	·	·	5.3	·	·	·	3.5	0.4	11.0	0.6	·	0.0	3.9	·	1.7	·	1.0	·	·	1.1	·	·	·	0.0	1.0	·		33.3	35	-62	12	9	·	·
		Gersfeld	512	0.1	0.3	2.1	0.1	·	3.0	·	·	·	9.8	1.9	9.1	0.1	·	·	1.7	1.1	0.1	·	0.7	·	·	0.3	0.0	·	0.3	·	·	4.5	0.4		31.1	42	-44	17	8	·	·
		Oberkalbach	375	0.0	2.2	3.4	·	·	2.8	·	·	·	4.2	1.4	24.8	0.1	·	·	0.2	0.0	·	·	0.6	·	·	0.5	·	·	0.0	·	0.0	2.2	·		42.4	58	-30	11	7	·	·
		Fulda	330	0.1	0.9	1.9	·	·	3.4	·	·	·	3.5	0.6	15.4	0.1	0.0	·	0.1	0.0	0.0	·	0.2	·	·	0.1	·	·	·	·	0.0	2.3	·		26.1	41	-38	12	4	·	·
		Grebenhain	436	·	1.7	4.3	·	·	9.2	·	·	·	1.2	0.9	25.6	·	·	·	·	·	·	·	·	·	·	1.1	·	·	·	1.5	4.3	·		42.8	78	-23	9	8	·	·
	Schlitz	Hosenfeld	380	·	1.1	1.3	·	·	3.7	·	·	·	0.7	1.5	19.5	·	·	·	0.0	·	·	·	·	·	·	0.5	·	·	·	0.2	4.5	·		33.0	60	-22	9	6	·	·
		Lauterbach-Süd	295	0.1	1.5	0.1	·	·	7.0	·	·	·	0.3	1.4	25.4	·	·	·	·	·	·	·	0.9	·	·	·	·	·	·	1.2	·	·		37.9	67	-19	9	5	·	·
		Salzschlirf	242	·	3.2	·	·	·	4.4	·	·	·	0.3	1.0	21.0	·	·	·	·	·	·	·	0.4	·	·	·	·	·	·	0.6	·	·		30.9	51	-30	7	4	·	·
		Schlitz	238	·	0.5	1.4	·	·	4.5	·	·	·	0.4	·	21.7	0.0	·	·	0.2	·	·	·	3.3	·	·	·	0.0	·	·	·	0.4	0.0	·		32.4	53	-28	8	4	·	·
	Eder bis Schlitz	Solms	216	·	0.6	·	·	·	6.9	·	·	·	1.3	0.2	18.2	1.8	·	·	0.8	·	·	·	3.2	·	·	·	·	·	·	0.5	·	·		33.5	60	-23	9	5	·	·
		Hersfeld (Kurpark)	202	·	0.6	1.2	0.6	·	8.9	·	·	·	22.7	1.0	26.8	0.0	·	·	0.4	0.1	0.0	·	0.0	·	·	·	0.0	0.0	·	0.8	0.9	·		64.0	128	+5	11	5	·	·
		Neuenstein	293	·	·	1.9	0.5	·	7.4	·	·	·	3.0	·	21.0	·	·	·	1.9	·	·	·	·	·	·	·	1.0	·	·	2.5	·	0.1		39.8	63	-23	9	7	·	·
		Elters	435	·	0.1	2.8	·	·	2.7	·	·	·	0.2	·	31.0	0.1	·	·	1.2	·	·	·	0.7	·	·	·	·	·	·	0.2	6.7	·		45.7	64	-26	10	5	·	·
		Hünfeld	260	0.6	1.0	3.8	·	·	4.5	·	·	·	4.5	0.5	13.4	0.2	·	·	0.4	·	·	·	2.4	·	·	·	·	·	·	0.1	0.0	·		33.4	59	-23	11	5	·	·
		Friedewald	385	·	0.9	1.0	·	·	13.5	·	·	·	5.3	0.2	30.0	3.0	·	·	3.1	0.6	·	·	0.3	·	·	·	1.0	·	·	·	·	0.8	·		58.7	103	+2	12	7	·	·
		Ziebach	260	·	0.7	0.2	0.3	·	7.3	·	·	·	14.6	0.3	34.8	0.2	·	·	1.5	0.1	0.1	·	·	·	·	·	0.0	·	·	0.7	·	0.0		60.8	103	+2	12	4	·	·
		Seifertshausen	280	·	·	0.2	·	·	15.2	·	·	·	0.8	·	24.2	·	·	·	2.2	·	0.1	·	1.2	·	·	·	2.0	·	·	1.8	·	·		47.7	79	-13	9	6	·	·
		Rengshausen	300	·	0.5	1.6	0.1	·	12.3	·	·	·	0.1	·	12.1	·	·	·	2.8	0.4	0.1	·	0.0	·	·	·	1.2	·	·	3.6	·	·		34.8	53	-31	14	6	·	·
		Spangenberg [×]	300	·	0.4	3.1	0.3	·	11.4	·	·	·	·	·	18.4	·	·	·	2.6	0.0	0.3	·	1.8	·	·	·	0.1	·	·	2.2	·	0.0		40.6	64	-23	10	6	·	·
		Melsungen (A. Keßb.)	190	·	0.5	1.3	1.4	·	10.2	·	·	·	0.0	·	4.8	0.0	·	·	1.8	0.3	0.1	·	4.9	·	·	·	0.5	·	·	3.3	·	0.0		29.1	45	-35	11	7	·	·
	Eder	Erndtebrück	495	·	4.7	2.1	1.2	·	13.3	·	·	·	·	·	·	·	0.3	·	0.9	0.1	·	·	4.1	·	·	·	0.3	·	·	7.6	·	1.4		36.0	40	-54	14	7	·	·
		Girkhausen	485	·	4.8	0.4	·	·	15.7	·	·	·	·	·	·	·	0.0	0.7	3.3	1.4	0.8	·	·	·	·	·	1.2	·	·	3.8	·	·		32.1	37	-55	9	6	·	·
		Berleburg	420	·	6.0	0.5	·	·	11.3	·	·	·	·	·	·	·	·	·	2.0	0.5	·	·	0.1	·	·	·	0.9	·	·	5.4	·	0.7		27.4	31	-60	9	4	·	·
		Hatzfeld	350	·	7.1	0.1	·	·	6.4	·	·	·	·	·	·	·	·	·	·	·	·	·	4.2	·	·	·	1.5	0.1	·	3.2	·	0.6		23.2	40	-34	8	5	·	·
		Osterfeld	383	·	2.8	1.9	·	·	5.0	·	·	·	·	·	·	·	·	·	·	·	·	·	4.7	·	·	·	·	·	·	3.1	·	·		17.5	26	-49	5	5	·	·
		Winterberg	650	·	3.4	0.2	·	·	9.4	·	·	·	0.2	·	·	·	0.7	0.1	5.3	0.8	0.1	·	1.2	·	·	·	2.8	·	·	5.5	·	·		29.7	33	-60	12	6	·	·
		Hallenberg	400	·	4.2	0.5	·	·	8.6	·	·	·	·	·	·	·	·	·	0.1	0.4	·	·	0.0	·	·	·	·	0.4	·	3.8	·	0.4		18.4	29	-45	8	3	·	·
		Medebach	405	·	1.3	1.2	·	·	11.6	·	·	·	·	·	·	·	·	·	·	·	·	·	·	·	·	·	·	·	·	2.8	·	·		16.9	29	-47	4	4	·	·
		Fürstenberg (Kr. Eisenberg)	415	·	1.5	1.8	·	·	11.0	·	·	·	0.0	·	·	·	0.1	·	0.1	0.0	·	·	0.5	·	·	·	0.1	·	·	2.0	·	0.2		17.3	29	-43	9	4	·	·
		Frankenau	430	·	0.5	2.8	·	·	8.3	·	·	·	·	·	0.5	·	·	·	0.3	0.2	·	·	3.0	·	·	·	0.3	·	·	2.7	·	·		18.6	29	-46	9	4	·	·
		Korbach	368	·	0.8	0.4	·	·	11.0	·	·	·	·	·	0.0	0.0	·	·	0.7	0.2	·	·	6.0	·	·	·	0.2	·	·	1.2	·	·		20.5	39	-33	8	3	·	·
		Alraft	293	·	·	0.9	0.5	·	8.4	·	·	·	·	·	0.0	·	0.3	0.0	0.3	·	·	·	2.9	·	·	·	0.6	·	·	1.8	·	·		15.7	30	-37	8	3	·	·
		Edersee	235	·	·	3.8	·	·	7.5	·	·	·	·	·	0.4	·	·	·	0.1	·	·	·	0.3	·	·	·	0.4	·	·	1.7	·	0.1		14.3	26	-39	8	3	·	·
		Elberberg	320	·	1.1	2.4	·	·	13.6	·	·	·	·	·	·	·	·	·	0.5	·	·	·	1.9	·	·	·	·	·	·	2.2	·	0.5		22.2	42	-30	7	5	·	·
		Fritzlar	190	·	0.3	2.9	0.1	·	10.9	·	·	·	0.2	·	4.0	0.2	·	·	1.1	·	·	·	5.0	·	·	·	0.1	·	·	·	·	0.0		24.8	43	-33	10	5	·	·
	Eder, Schwalm	Meiches	467	·	0.9	4.8	0.7	·	4.0	·	·	·	0.6	1.1	21.4	0.0	·	·	·	·	·	·	1.3	·	·	·	·	·	·	2.8	0.1	·		37.7	49	-39	10	6	·	·
		Alsfeld	272	·	0.1	1.4	0.6	·	5.8	·	·	·	6.8	0.3	10.6	·	·	·	·	·	·	·	0.2	·	·	·	0.1	·	·	3.6	·	·		24.5	45	-36	10	5	·	·
		Lingelbach	380	·	0.9	·	·	·	13.1	·	·	·	13.9	0.4	19.3	·	·	·	0.4	·	·	·	·	·	·	·	·	·	·	1.4	·	·		48.5	83	-10	7	4	·	·
		Holzburg	280	·	0.9	1.1	·	·	5.6	·	·	·	0.1	0.2	9.5	·	·	0.1	0.2	·	·	·	·	·	·	·	·	·	·	3.0	·	·		20.4	32	-42	9	4	·	·
		Hauptschwenda	500	0.1	1.4	2.4	0.8	·	12.1	·	·	·	1.0	0.0	12.5	0.0	·	0.0	1.7	0.1	0.0	·	0.0	·	·	·	0.3	·	·	3.4	·	0.0		35.8	52	-23	11	7	·	·
		Treysa	205	·	·	0.5	·	·	5.1	·	·	·	·	·	7.2	·	·	·	0.4	·	·	·	·	·	·	·	·	·	·	4.0	·	·		17.8	33	-36	5	3	·	·
		Gilserberg	340	·	·	3.0	5.2	·	7.1	·	·	·	0.1	·	1.2	·	·	·	·	·	·	·	0.2	·	·	·	0.8	·	·	3.5	·	·		21.1	34	-46	8	5	·	·
		Armsfeld	367	·	0.2	2.8	0.4	0.0	11.2	·	·	·	·	·	1.0	·	·	·	0.8	0.1	·	·	2.3	·	·	·	0.3	·	·	3.4	·	·		22.5	35	-42	10	5	·	·
		Frielendorf	223	·	1.0	1.8	·	·	11.4	·	·	·	0.1	2.6	4.8	0.3	·	·	·	·	·	·	0.4	·	·	·	2.6	·	·	2.9	·	·		27.9	49	-29	10	7	·	·

[×] Bischofferode

1938 **Tägliche Niederschlagshöhen in Millimetern, gemessen um 7 Uhr morgens** Juni

Flußgebiet		Ort	Seehöhe m	1	2	3	4	5	6	7	8	9	10	11	12	13	14	15	16	17	18	19	20	21	22	23	24	25	26	27	28	29	30	31	Monatssumme mm	Monatssumme % d. Norm.	Abweichung v. d. Norm.	Zahl der Tage mit Niederschl. ≥0.1	Zahl der Tage mit Niederschl. ≥1.0	Zahl der Tage mit ☼ ≥0.1	Zahl der Tage mit ☒
Fulda	Vereinigung bis Eder	Wilhelmshöhe	523	·	01	1.8	·	·	13.1	·	·	·	0.2	·	2.7	·	0.3	·	2.1	0.3	0.9	·	1.3	·	·	·	·	·	·	·	0.4	·	0.2		23.4	35	-42	12	5	·	·
		Kassel (Wilh. All.)	198	·	0.5	1.0	·	·	7.3	·	·	·	·	·	4.0	0.3	·	·	1.3	·	·	·	0.2	·	·	·	1.3	·	·	·	1.5	·	·		17.4	31	-38	9	6	·	·
		Rottebreite	290	·	0.4	1.9	2.2	·	9.3	·	·	·	·	·	3.7	1.0	·	·	1.5	0.2	0.2	·	2.5	·	·	·	4.7	·	·	·	2.8	·	·		30.4	42	-41	12	9	·	·
		Mönchehof	241	·	0.8	0.8	·	·	11.4	·	·	·	0.6	·	3.4	·	0.2	·	1.9	0.1	0.0	·	·	·	·	·	4.3	·	·	·	2.1	·	·		25.6	44	-33	10	5	·	·
Aller bis zur Vereinigung	Weser	Bursfelde	115	·	0.5	0.7	·	·	9.5	·	·	·	6.9	·	4.0	3.2	·	0.1	1.4	0.2	0.1	·	·	·	·	·	1.7	·	·	·	3.6	·	·		31.9	46	-38	12	7	·	·
		Torfhaus i. Soll.	491	·	0.9	3.7	0.7	·	10.4	·	·	·	0.7	·	0.8	·	1.4	0.5	8.1	2.7	0.9	·	1.6	·	·	·	1.2	0.3	·	·	4.4	·	·		38.3			15	8	·	·
		~~Uslar~~ ×	170	·	·	1.6	·	·	9.2	·	·	·	9.5	·	2.9	4.8	·	·	0.0	1.5	·	·	1.5	·	·	·	1.4	·	·	·	4.1	·	·		36.5	54	-32	9	9	·	·
	Diemel	Eimelrod	490	·	1.4	·	·	·	14.0	·	·	·	0.0	·	·	·	·	0.0	2.8	0.9	0.2	·	0.9	·	·	·	1.1	·	·	·	3.4	·	0.0		24.7	36	-45	8	5	·	·
		Beringhausen	315	·	0.5	·	·	·	15.0	·	·	·	·	·	·	·	0.6	·	2.5	0.3	·	·	0.8	·	·	·	1.7	·	·	·	3.4	·	·		24.8	33	-52	8	4	·	·
		Mengeringhausen	290	0.1	·	·	·	·	2.9	·	·	·	·	·	·	·	·	·	0.9	·	·	·	1.4	·	·	·	0.1	·	·	·	1.3	·	·		13.1	23	-50	6	3	·	·
		Leckringhausen	305	·	·	·	·	·	7.2	·	·	·	0.2	·	0.8	·	0.2	·	0.2	·	·	·	1.2	·	·	·	1.4	·	·	·	1.4	·	·		11.2	19	-46	7	3	·	·
		Warburg	204	·	0.2	0.1	·	·	8.1	·	·	·	0.5	·	·	·	·	0.2	0.5	·	·	·	·	·	·	·	·	·	·	·	1.3	·	·		10.9	19	-46	7	2	·	·
		Escheberg	270	·	0.3	0.7	0.2	·	12.2	·	·	·	0.0	·	1.0	·	0.2	0.1	1.2	0.5	0.1	·	1.5	·	·	·	4.5	·	·	·	1.9	·	·		24.4	34	-47	13	6	·	·
		Hofgeismar	160	·	0.3	0.3	·	·	6.4	·	·	·	·	·	0.3	·	·	·	0.9	0.3	·	·	·	·	·	·	0.2	·	·	·	3.5	·	·		12.2	19	-51	8	2	·	·
		Langenthal	265	·	0.6	0.8	·	·	10.4	·	·	·	0.1	·	0.2	·	0.3	0.2	2.8	0.2	0.3	·	·	·	·	1.1	·	·	·	·	3.4	·	·		20.4	29	-50	12	4	·	·
		Beberbeck	240	·	1.8	0.6	·	·	10.7	·	·	·	1.0	1.3	1.1	·	0.5	0.3	3.0	·	·	·	·	·	·	·	·	·	·	·	5.0	·	·		25.3	38	-40	10	7	·	·
	W.	Winnefeld	276	·	0.8	1.0	0.7	·	7.6	·	·	·	0.0	·	0.3	·	2.0	·	1.4	0.8	·	·	0.0	·	·	·	1.8	·	·	·	4.7	·	·		21.1	28	-53	10	6	·	·
	Nethe	Borlinghausen	260	·	0.4	·	1.1	·	9.5	·	·	·	0.0	·	·	·	·	·	3.7	0.3	0.3	·	0.1	·	·	·	2.0	·	·	·	2.7	·	·		18.1	22	-63	8	4	·	·
		Driburg	230	·	1.1	0.9	·	·	12.1	·	·	·	2.0	·	·	·	·	0.0	4.7	1.6	0.4	·	0.0	0.0	·	·	1.4	·	·	·	4.7	·	0.0		28.9	37	-49	9	7	·	·
		Brakel	163	·	2.0	·	·	·	6.3	·	·	·	0.4	·	·	·	·	·	1.0	1.0	·	·	·	·	·	·	·	·	·	·	2.0	·	·		12.7	19	-54	6	5	·	·
	Holzb.	Schießhaus a. Soll.	390	·	3.2	·	·	·	12.6	·	·	·	1.3	·	·	·	·	·	6.6	1.8	·	·	·	·	·	·	0.2	·	·	·	5.4	·	·		31.1	39	-49	7	6	·	·
		Holzminden	186	·	0.9	1.5	·	·	9.6	·	·	·	4.3	·	0.1	·	0.3	0.2	4.2	0.9	·	·	·	·	·	·	·	·	·	·	3.5	·	·		25.5	35	-47	10	5	·	·
	Weser	Stadtoldendorf	228	·	0.4	0.9	0.2	·	9.3	·	·	·	6.7	·	0.2	0.3	0.4	·	3.2	1.2	0.2	·	0.1	·	·	·	·	·	·	·	4.1	·	·		27.2	38	-45	13	5	·	·
		Ottenstein	300	·	·	3.7	·	·	0.2	·	·	·	5.1	·	·	·	0.6	·	1.4	1.2	·	·	0.2	·	·	·	·	·	·	·	3.0	·	·		15.4	20	-63	8	5	·	·
		Scharfoldendorf	154	·	·	·	·	·	9.8	·	·	·	8.0	·	·	·	·	·	4.2	·	·	·	·	·	·	·	0.1	·	·	·	3.1	·	0.2		25.4	36	-46	6	4	·	·
	Emmer	Veldrom	350	·	3.3	2.2	·	·	10.6	·	·	·	0.0	·	·	·	0.8	0.1	7.4	3.7	0.8	·	0.3	0.5	·	·	2.4	·	·	·	7.6	·	·		39.7	42	-55	12	7	·	·
		Nassengrund	192	·	4.1	2.7	·	·	10.3	·	·	·	0.3	·	·	·	1.1	1.2	4.1	1.4	·	·	0.2	·	·	0.9	0.6	·	·	·	5.1	·	·		32.0	44	-40	12	8	·	·
		Biesterfeld	242	·	2.6	3.0	·	·	8.7	·	·	·	5.6	·	·	·	·	·	1.2	3.0	0.4	·	·	0.4	·	·	0.4	·	·	·	3.0	·	·		28.3	37	-43	10	7	·	·
	Weser	Reher	124	·	1.5	·	·	·	11.0	·	·	·	1.1	·	·	·	·	·	2.0	1.5	·	·	·	·	·	·	·	·	·	·	3.8	·	·		27.1	38	-43	6	6	·	·
		Hameln	68	·	1.0	0.0	·	·	12.1	·	·	·	1.5	·	·	·	1.0	·	1.5	0.4	0.0	·	0.1	·	·	·	0.0	·	·	·	2.2	·	0.0		19.8	30	-45	8	6	·	·
		Rinteln	56	·	0.7	·	0.1	·	6.8	·	·	0.3	·	2.5	·	·	0.8	·	1.3	1.2	1.3	1.0	·	·	·	0.4	·	0.1	·	·	0.3	·	·		16.5	27	-45	13	6	·	·
	Werre	Braunenbruch	125																																				
		Fuchsberg	190																																				
		Herford (Ortsteckerstr.)	77	·	1.4	1.1	·	·	21.2	·	·	·	0.6	·	·	·	0.9	·	0.7	0.2	0.1	·	·	·	·	0.2	·	·	·	·	3.6	·	0.1		30.1	48	-33	11	4	·	·
		Bielefeld	176	·	2.8	1.3	·	·	9.9	·	·	·	·	·	·	·	0.3	0.2	1.1	0.8	0.1	·	·	·	·	·	·	·	·	·	5.1	·	·		21.6	30	-43	9	5	·	·
		Melle	81	·	7.4	·	·	·	6.5	·	·	2.5	0.7	·	·	·	1.1	0.2	·	·	·	·	·	·	·	0.1	·	·	·	·	5.2	·	·		23.7	36	-41	8	5	·	·
		Oeynhausen	71	1.8	1.2	0.4	·	·	11.4	·	·	·	0.2	·	·	·	1.5	·	1.6	0.6	0.3	·	1.8	·	·	·	0.1	·	·	·	3.0	·	·		23.9	36	-42	12	7	·	·
	Weser	Minden	46	·	0.4	·	·	·	8.8	·	·	·	0.2	·	·	·	0.7	·	1.0	0.6	·	·	0.1	·	·	·	·	0.0	·	·	3.7	·	·		15.5	23	-82	8	3	·	·
		Bückeburg	67	·	6.6	·	·	·	6.9	·	·	·	1.7	·	·	·	0.8	·	0.5	1.3	·	·	0.5	·	·	·	·	·	·	·	0.3	·	·		18.6	27	-51	8	4	·	·
		Schlüsselburg	27	·	1.1	·	·	·	6.8	·	·	·	·	·	·	·	1.0	·	0.9	0.5	0.1	·	5.0	·	·	0.2	·	·	0.3	·	3.7	·	·		19.6	31	-43	10	5	·	·
	Aue	Lübbecke (Stadt)	86	·	6.1	·	·	·	14.7	·	·	0.2	0.5	·	·	·	1.4	·	1.9	1.0	0.4	·	1.3	·	·	·	·	·	·	·	4.9	·	·		32.4	51	-32	10	7	·	·
		Essern	46	·	6.1	·	·	·	14.4	·	·	·	0.2	·	·	·	·	·	0.7	·	·	·	8.8	·	·	·	·	·	·	·	3.9	·	·		34.1	58	-25	6	4	·	·
		Holzhausen	45	·	7.5	0.6	·	·	14.5	·	·	·	0.8	·	·	·	0.4	·	0.8	2.8	0.4	·	1.3	·	·	·	0.1	·	0.2	·	4.1	·	·		33.5	56	-26	12	5	·	·
		Freistatt	40	0.5	7.5	0.2	·	·	12.0	·	·	·	1.0	·	·	0.8	·	2.0	0.5	2.0	0.3	·	0.2	·	·	·	0.4	0.3	0.1	·	3.0	0.5	·		31.3	49	-32	16	6	·	·
	Weser	Rehburg (Stadt)	37	·	0.3	0.0	·	·	21.3	·	·	·	2.4	·	·	·	1.2	·	·	·	·	·	3.1	·	·	0.0	0.3	·	0.2	·	4.5	·	·		33.3	49	-35	8	5	·	·
		Nienburg	25	·	1.9	0.8	·	·	5.5	·	·	·	0.5	·	·	·	0.3	·	0.8	0.0	0.2	·	0.6	·	·	·	0.4	0.1	0.1	·	2.9	·	0.1		14.2	23	-49	13	3	·	·
		Brebber	52	·	9.7	·	·	·	7.9	·	·	·	1.2	·	·	·	0.4	·	1.7	·	0.1	·	1.0	·	·	0.1	0.5	1.4	·	·	3.6	·	0.4		28.0	50	-28	12	7	·	·

× Offensen

Tägliche Niederschlagshöhen in Millimetern, gemessen um 7 Uhr morgens

Juni

Flußgebiet		Ort	Seehöhe m	1	2	3	4	5	6	7	8	9	10	11	12	13	14	15	16	17	18	19	20	21	22	23	24	25	26	27	28	29	30	31	Monatssumme mm	Monatssumme % d. Norm.	Abweichung v. d. Norm.	Zahl der Tage mit Niederschl. ≥0.1	Niederschl. ≥1.0	✳ ≥0.1	▦
Aller	Aller	Weferlingen	89	·	·	3.7	2.4	·	3.2	·	·	·	16.5	·	2.50	1.8	0.1	·	1.0	0.1	0.3	·	1.2	·	·	·	·	0.2	·	·	0.8	·	·		56.3	108	+4	13	8	·	·
		Danndorf	72	·	·	3.8	0.6	·	4.5	·	·	·	6.8	·	14.8	1.8	0.2	0.7	2.4	0.2	0.1	·	·	·	·	·	0.2	1.0	·	·	2.3	·	·		38.8	76	-12	14	8	·	·
		Wittingen	85	0.2	·	6.0	·	·	6.3	0.1	·	·	4.4	·	0.3	·	0.5	0.0	·	0.6	0.5	0.2	0.5	0.2	·	0.7	5.0	1.2	0.1	·	2.4	·	·		29.2	52	-17	17	6	·	·
		Triangel	54	0.0	0.2	7.0	·	·	6.4	·	·	·	6.0	·	0.2	4.0	0.3	·	1.2	0.2	·	·	0.4	·	·	·	·	0.3	·	·	3.1	·	0.0		29.3	54	-25	12	6	·	·
	Oker	Goslar (Friedhof)	255	·	·	2.5	·	·	10.6	·	·	·	5.7	·	10.7	5.2	·	0.3	0.9	0.9	3.0	·	0.8	·	·	·	0.7	·	·	·	2.1	·	·		42.8	55	-35	12	7	·	·
		Harzburg	278																																					
		Ilsenburg	270	·	·	0.3	0.2	·	5.3	·	·	·	5.7	·	31.1	3.5	·	0.3	0.5	0.4	1.6	0.1	1.1	·	·	·	1.2	·	·	·	1.8	·	·		52.5	68	-24	14	8	·	·
		Schmatzfeld	192																																					
		Hornburg	102	·	·	1.0	·	·	6.2	·	·	·	3.5	·	17.3	0.6	0.2	·	·	·	·	·	0.1	·	·	·	0.0	0.0	·	0.0	1.0	·	·		29.9	53	-26	8	5	·	·
		Groß Rode	290	·	·	3.5	0.8	·	4.5	·	·	·	8.5	·	22.1	0.4	1.0	0.2	4.3	1.5	·	·	12.0	·	·	·	·	0.0	·	·	·	·	·		58.8	85	-10	11	8	·	·
		Braunschweig	75	·	0.0	3.7	0.2	·	8.4	·	·	·	6.0	·	7.0	2.6	0.3	0.0	1.0	0.0	·	·	0.0	·	·	0.0	0.0	0.4	·	·	3.0	·	·		32.6	54	-27	10	7	·	·
		Helmstedt	137	0.0	0.0	3.8	2.1	·	3.2	·	·	·	5.7	·	25.0	2.5	0.3	0.0	2.6	0.4	0.3	·	2.8	·	·	·	·	0.4	·	·	0.8	·	·		43.9	91	-5	13	8	·	·
		Kampen	85	·	·	4.2	1.2	·	4.8	·	·	·	6.7	·	9.2	3.1	0.3	0.1	1.5	0.2	0.4	·	0.0	·	·	·	0.2	0.8	·	·	2.1	·	0.0		34.8	63	-20	14	8	·	·
	Aller	Groß Ösingen	76	·	·	5.5	·	·	6.6	·	·	·	·	·	·	0.6	·	·	0.9	·	·	·	0.2	·	·	·	2.2	0.5	·	·	2.0	·	·		18.5	31	-37	8	4	·	·
		Unterlüß	105	·	0.2	7.1	·	·	5.0	·	·	·	7.0	·	·	·	0.6	·	3.0	0.3	0.2	·	1.5	·	·	4.0	0.2	0.9	1.3	·	4.1	·	·		35.4	63	-21	14	8	·	·
		Celle	43	0.0	0.5	7.0	·	·	5.9	·	·	·	5.4	·	·	0.0	0.5	0.0	1.5	0.1	0.0	·	3.9	·	·	·	1.0	0.6	0.2	·	3.1	·	0.0		29.7	48	-32	12	7	·	·
	Fuse	Lichtenberg	185	·	·	1.0	·	·	9.0	·	·	·	6.5	·	2.0	0.1	·	·	·	·	0.2	·	·	·	·	·	0.3	·	·	·	2.0	·	·		21.1	35	-39	8	5	·	·
		Groß Bülten	75	·	·	1.4	·	·	7.4	·	·	·	1.7	·	1.8	2.8	0.2	·	0.7	·	·	·	·	·	·	·	·	·	·	·	1.6	·	0.3		17.9	30	-41	9	6	·	·
		Uetze	50	·	·	4.6	·	·	6.2	·	·	·	·	·	5.9	2.5	·	·	1.8	·	·	·	·	0.1	·	·	·	0.2	·	·	2.5	·	·		23.8	42	-33	8	6	·	·
		Lehrte	62	·	·	2.2	·	·	5.6	·	·	·	8.3	·	·	0.0	1.3	·	1.8	·	·	·	2.0	·	·	·	0.1	0.0	·	·	2.8	·	·		24.1	39	-38	8	7	·	·
	Aller	Munster (Lager)	80	·	·	6.5	·	·	5.5	·	·	·	4.2	·	·	·	0.6	·	2.0	0.7	·	·	0.6	·	·	0.8	0.3	3.3	0.5	·	3.5	·	·		28.5	39	-38	12	6	·	·
		Lohne	67	·	0.0	0.7	·	·	6.7	·	·	·	8.7	·	·	·	0.9	·	1.1	·	·	·	·	·	·	·	0.2	·	0.3	·	2.3	·	·		20.3	32	-43	8	4	·	·
		Berkhof	35	·	0.2	2.6	·	·	10.0	·	·	·	1.2	·	·	·	1.1	0.0	1.3	0.2	0.0	·	3.0	·	·	0.1	1.4	1.3	·	·	3.9	·	·		26.3	42	-37	12	9	·	·
	Leine	Uder	235	0.0	4.3	4.0	·	·	9.5	·	·	·	·	·	3.9.6	0.3	·	·	0.4	0.1	0.1	·	0.9	·	·	·	3.5	·	·	·	1.8	·	·		64.5	99	0	11	6	·	·
		Friedland	177	·	0.4	0.9	0.1	·	6.5	·	·	·	·	0.0	8.8	1.4	·	·	0.2	0.1	0.0	·	0.9	·	·	·	2.4	·	·	·	2.1	·	0.0		23.8	34	-47	11	5	·	·
		Göttingen (Sternw.)	160	·	0.3	2.1	0.4	·	11.1	·	·	·	·	0.0	4.9	0.6	·	·	1.4	0.1	0.0	·	0.0	·	·	·	0.4	·	·	·	3.2	·	0.0		25.7	44	-32	10	5	·	·
		Marienstein	130	·	0.8	3.3	2.1	·	11.5	·	·	·	·	·	2.7	1.3	0.0	·	2.6	0.3	0.8	·	·	·	·	·	1.8	·	·	·	2.4	·	·		29.6	49	-30	11	8	·	·
	Leine, Rhume	Wehnde	286	·	1.0	3.3	0.3	·	10.0	·	·	·	0.1	0.1	36.0	0.6	·	0.3	3.6	0.4	0.3	·	5.6	·	·	·	5.8	·	·	·	·	·	0.0		67.4	99	-1	14	7	·	·
		Etzenborn	220	·	1.1	2.2	0.0	·	7.1	·	·	·	1.7	0.0	32.5	0.2	·	0.0	2.9	0.5	0.3	·	3.1	·	·	·	2.3	·	·	·	·	1.7	0.5		56.1	87	-8	13	9	·	·
		Gieboldehausen	155	·	2.0	1.1	·	·	9.8	·	·	·	0.0	·	17.9	0.5	·	·	1.4	0.2	0.2	·	0.4	·	·	·	0.5	·	·	·	2.3	·	·		36.9	66	-19	11	6	·	·
		Oderhaus	430	·	0.1	7.2	2.8	·	8.5	·	·	·	5.1	·	39.5	·	·	·	5.0	0.8	0.5	·	2.3	·	·	·	4.1	·	·	·	5.1	·	·		81.0	92	-7	12	9	·	·
		Lauterberg	300	·	·	1.1	·	·	5.8	·	·	·	2.1	·	4.7	·	·	·	·	2.3	·	·	4.5	·	·	·	·	·	·	·	0.0	·	·		26.5	31	-58	6	6	·	·
		Schluft	580	·	0.2	5.1	·	·	1.4	·	·	·	·	·	21.8	·	1.6	0.2	1.0	2.3	2.2	·	2.8	0.2	·	·	4.0	0.1	·	·	5.2	·	0.2		60.3	51	-59	15	10	·	·
		Sieber (Forsth.)	340	·	·	6.6	1.3	·	8.6	·	·	·	·	·	22.8	·	0.8	0.2	6.6	3.2	1.2	·	6.8	·	·	·	1.3	0.2	·	·	3.1	·	2.4		65.1	64	-38	14	11	·	·
		Riefensbeek	337	·	0.2	8.2	1.0	·	12.1	·	·	·	0.5	·	20.5	0.2	0.4	0.4	6.1	3.5	1.3	·	1.9	0.9	·	·	3.9	0.2	·	·	5.0	·	·		67.5	69	-30	11	10	·	·
		Osterode (Dreilinden)	275	·	3.6	4.9	1.6	·	12.9	·	·	·	·	·	13.0	1.2	0.5	0.4	2.8	2.4	0.4	·	4.4	0.3	·	·	·	·	·	·	3.8	·	·		52.2	71	-22	14	10	·	·
		Grund (Osterod. Str.)	360	·	3.4	2.5	·	2.3	13.9	·	·	·	0.6	·	10.8	1.9	·	2.0	1.0	4.7	·	·	·	·	·	·	·	·	·	·	4.5	·	·		47.6	57	-36	11	10	·	·
	Leine	Fredelsloh	260	·	0.6	1.9	0.7	·	10.0	·	·	·	3.7	·	1.8	3.0	0.1	0.0	1.9	·	0.3	·	1.4	0.0	·	·	0.3	·	·	·	3.3	·	·		29.0	42	-36	13	8	·	·
		Wrescherode	150	·	0.6	3.7	0.1	·	11.5	·	·	·	3.1	·	2.3	0.2	0.2	0.0	1.2	1.9	0.1	·	4.1	·	·	·	0.0	0.1	·	·	2.1	·	0.1		31.3	50	-32	15	8	·	·
		Salzhemmendorf	118	·	·	1.4	·	·	9.4	·	·	·	5.9	·	·	·	0.2	·	1.7	2.4	·	·	·	·	·	·	0.6	·	·	·	2.1	·	·		23.7	33	-48	8	6	·	·
		Springe	116	·	·	4.4	·	·	7.1	·	·	·	5.5	·	·	·	0.5	·	1.0	1.2	0.2	·	·	·	·	·	·	·	·	·	2.4	·	·		22.3	31	-49	8	6	·	·
	Leine, Innerste	Klausthal (Bergak.)	572	·	2.2	4.4	0.3	·	11.1	·	·	·	·	·	11.6	1.8	0.7	0.1	8.5	3.0	1.9	·	0.3	·	·	·	2.3	0.2	·	·	4.5	·	·		52.9	54	-45	15	10	·	·
		Hahnenklee	565	4.0	2.2	0.5	·	·	12.0	·	·	·	1.2	·	13.5	1.6	1.0	0.2	7.4	2.2	2.8	·	1.3	·	·	·	2.0	0.0	·	·	3.0	·	0.0		54.9	54	-46	15	13	·	·
		Lutter a. Barenberge	150	·	·	2.5	0.3	·	9.0	·	·	·	1.3	·	5.0	0.6	0.3	0.0	2.3	0.9	1.5	0.1	0.2	·	·	·	1.7	·	·	·	1.7	·	·		27.4	41	-49	14	8	·	·
		Seesen	220	·	·	4.1	·	·	13.5	·	·	·	0.5	·	3.7	0.8	0.9	0.4	3.3	0.3	0.1	·	4.0	·	·	·	·	·	·	·	1.7	·	·		33.3	49	-35	12	6	·	·
		Adenstedt	205	·	·	4.7	·	·	10.2	·	·	·	7.1	·	0.8	·	·	1.1	2.6	0.5	·	·	1.5	·	·	·	0.4	·	·	·	1.4	·	·		30.3	43	-40	10	7	·	·
		Hildesheim	87	·	0.2	2.0	·	·	6.6	·	·	·	3.3	·	0.0	8.9	0.2	·	0.4	0.0	0.8	·	·	·	·	·	0.0	·	·	·	1.6	·	·		24.0	40	-36	9	5	·	·

1938 **Tägliche Niederschlagshöhen in Millimetern, gemessen um 7 Uhr morgens** Juni

Flußgebiet		Ort	Seehöhe m	1	2	3	4	5	6	7	8	9	10	11	12	13	14	15	16	17	18	19	20	21	22	23	24	25	26	27	28	29	30	31	Monatssumme mm	% d. Norm.	Abweichung v. d. Norm.	Zahl der Tage mit Niederschl. ≥0.1	≥1.0	≥0.1	☒
Aller	Leine	Hannover-Herrenh.	52	·	0.1	0.8	0.7	·	8.7	·	·	·	3.2	·	·	·	0.8	·	0.3	0.2	0.2	·	0.1	·	·	·	·	·	·	1.6	·	·		15.5	25	-48	11	3	·	·
		Stadthagen	68	·	·	(1.4)	·	·	(6.5)	·	·	·	(0.5)	·	·	·	0.7	0.2	0.3	1.5	·	·	0.3	·	·	·	·	·	·	0.1	·	0.2		11.7	17	-55	10	3	·	·
		Nienstedt	175	·	·	2.0	·	·	12.7	·	·	·	1.0	·	·	·	3.2	·	1.2	1.3	·	·	·	·	·	·	0.0	·	·	2.5	·	·		23.9	33	-49	7	7	·	·
		Mandelsloh	30	·	·	·	·	·	6.7	·	·	·	0.3	·	·	·	2.1	·	1.7	·	·	·	2.4	·	·	·	1.6	0.5	·	0.3	3.8	·	·		19.4	32	-42	9	6	·	·
	Aller	Bergen	70	1.1	1.0	5.2	·	·	5.9	·	·	·	3.3	·	·	·	0.3	·	2.0	0.2	·	·	1.5	·	·	4.1	0.5	1.0	·	·	5.0	0.0	·		31.1			13	10	·	·
		Soltau	61	·	1.7	2.0	·	·	9.0	·	·	·	1.8	·	·	·	0.3	0.1	2.5	1.0	0.1	·	2.6	·	·	0.9	0.3	1.1	0.3	·	3.0	·	·		28.7	44	-39	15	9	·	·
		Walsrode	35	0.2	2.8	1.1	·	·	7.2	·	·	·	0.2	·	0.0	·	0.1	0.0	1.5	0.2	0.1	0.2	2.0	·	·	1.3	1.2	1.3	0.3	0.0	2.5	0.3	·		22.5	36	-39	17	9	·	·
		Hedern	20	·	2.8	·	·	·	6.8	·	·	·	2.8	·	·	·	1.0	·	1.3	·	·	·	1.0	·	·	0.8	0.5	1.2	0.6	·	2.7	·	·		21.5	35	-39	11	8	·	·
		Verden	25	·	5.2	·	·	·	8.5	·	·	·	0.9	·	·	·	1.0	·	2.7	0.3	0.2	·	0.9	·	·	0.8	1.1	0.9	1.3	·	3.0	·	0.4		27.2	45	-34	14	7	·	·
Mündung bis Aller	Weser	Achim	18	·	9.7	0.2	·	·	8.7	·	·	2.6	2.5	·	·	·	0.9	0.8	4.2	0.6	·	·	3.1	·	·	1.2	·	0.3	1.1	·	4.9	·	0.4		41.2	74	-16	15	9	·	·
		Bremen (Flugh.)	4	0.0	2.3	0.3	0.4	·	15.2	·	·	14.6	6.4	0.0	·	·	0.2	0.1	2.4	0.0	0.0	·	1.6	·	·	2.3	0.6	1.6	0.3	·	4.7	0.1	0.5		60.6	103	+ 2	17	9	·	·
		Bassum	34	·	15.2	0.3	1.1	·	13.5	·	·	·	4.9	·	·	·	0.7	·	·	1.2	·	·	0.6	·	·	·	0.5	0.9	·	·	5.3	·	·		44.2	71	-18	11	6	·	·
		Delmenhorst (Stadt)	7	0.4	8.7	1.0	1.2	·	11.0	·	·	2.8	18.0	·	0.6	·	0.4	·	1.3	0.0	0.1	·	2.7	·	·	2.5	0.4	1.5	0.1	·	7.1	·	0.5		60.3	96	- 3	18	11	·	·
	Wümme	Königsmoor	40	·	5.3	1.2	·	·	3.8	·	·	0.2	2.7	·	·	·	0.6	·	0.6	0.2	0.1	·	0.5	·	·	5.5	0.4	5.2	0.9	·	2.8	·	1.7		31.7	55	-26	16	8	·	·
		Schneverdingen	88	·	5.0	1.1	·	·	4.7	·	·	·	1.8	·	·	·	0.5	0.8	1.2	0.8	0.2	0.0	0.2	·	·	3.0	0.7	16.4	0.6	·	3.9	0.0	0.2		40.3	65	-22	15	8	·	·
		Rotenburg i. H.	22	·	5.9	1.1	·	·	5.7	·	·	·	1.0	·	·	·	0.4	0.0	4.2	0.2	0.1	·	2.9	·	·	1.9	0.3	3.0	0.6	·	3.3	·	1.2		31.8	53	-28	15	10	·	·
		Visselhövede	60	·	10.2	·	·	·	4.5	·	·	·	6.8	·	·	·	0.4	·	3.4	·	0.2	·	0.3	·	·	1.5	2.6	1.7	0.8	·	4.7	0.4	0.3		37.8	63	-22	14	8	·	·
		Otterstedt	20	·	10.4	0.0	0.0	·	9.1	·	·	4.7	7.8	·	·	·	0.7	0.2	0.2	0.7	0.2	·	1.9	·	·	2.4	0.8	4.7	1.6	·	5.1	·	0.9		51.4	92	- 5	16	9	·	·
		Hepstedt	20	·	7.1	·	0.1	·	7.2	·	·	3.2	3.0	·	·	·	0.2	·	1.2	0.8	0.2	·	0.2	·	·	5.1	0.4	2.5	0.0	·	6.6	·	3.2		41.0	71	-17	15	9	·	·
		Osterholz	20	0.3	8.2	0.3	0.3	·	12.5	·	·	2.4	12.0	·	0.4	·	0.5	·	2.8	1.0	0.1	·	2.3	·	·	7.9	0.3	5.4	·	·	7.6	0.3	1.7		66.3	118	+10	19	11	·	·
	Hunte	Bad Essen	59	·	7.0	1.7	·	·	6.7	·	·	·	0.5	·	·	·	0.9	0.0	0.5	0.1	0.0	·	4.6	·	·	·	·	·	0.1	·	4.8	·	0.8		27.7	41	-40	11	5	·	·
		Venne	57	·	7.9	·	0.0	·	8.5	·	·	0.7	1.2	·	·	·	0.7	0.0	0.6	0.2	0.1	·	0.5	·	·	·	0.0	·	·	·	4.2	0.0	0.0		24.6	38	-40	10	4	·	·
		Lemförde	43	·	19.3	0.6	0.2	·	10.2	·	·	1.2	·	·	·	·	1.1	·	1.4	0.4	0.1	·	4.6	·	·	·	·	·	·	·	3.6	0.1	·		42.8	66	-22	12	7	·	·
		Diepholz	39	·	12.9	1.1	·	·	11.6	·	·	3.2	1.4	·	·	·	0.5	·	·	3.5	0.6	·	1.6	·	·	·	·	0.6	·	·	3.8	·	·		40.8	63	-24	11	8	·	·
		Natenstedt	40	0.0	10.8	0.6	1.9	·	15.0	·	·	6.0	0.5	·	·	·	·	·	0.3	1.5	·	·	·	·	·	·	0.1	·	·	1.1	0.0	1.3		39.1	62	-24	11	7	·	·
		Wildeshausen	20	0.2	13.9	·	3.5	·	13.6	·	·	11.7	9.5	·	·	·	·	·	1.6	0.7	·	·	1.9	·	·	0.3	1.4	0.8	0.6	·	5.3	·	1.1		66.1	100	0	15	10	·	·
		Oldenburg	7																																					
		Kirchhatten	30	0.4	6.1	0.3	2.2	0.1	11.3	·	·	12.5	9.6	0.1	·	·	0.3	·	2.4	0.4	0.1	·	3.0	·	·	2.3	0.9	0.3	·	·	8.8	0.3	0.3		61.7	125	+13	20	9	·	·
	Weser	Elsfleth	1	0.2	4.4	0.7	1.4	·	14.8	·	·	6.3	13.4	·	·	·	0.6	0.0	0.9	0.2	·	·	1.3	·	·	3.4	·	2.2	·	·	5.2	0.7	2.0		57.7	92	- 5	16	10	·	·
		Hagen i. Hann.	8	0.4	4.3	1.4	·	·	11.6	·	·	7.1	20.6	·	·	·	·	·	2.5	1.2	0.1	·	·	·	·	3.0	0.4	1.6	·	·	5.1	0.1	2.1		61.7	99	0	16	12	·	·
		Volkmarst	20	·	6.8	1.9	0.8	·	9.9	·	·	8.6	6.5	·	·	·	·	·	1.5	1.6	0.0	·	0.2	·	·	2.4	·	4.6	·	·	4.4	·	5.9		55.1	88	- 8	13	11	·	·
		Seefeld	1	·	10.2	0.5	4.2	·	14.2	·	·	3.9	11.0	·	·	·	0.0	·	1.7	0.6	0.2	·	6.0	·	0.0	2.5	0.6	4.2	·	·	5.0	·	5.3		70.1	115	+11	15	11	·	·
Von der Weser bis zur Ems																																								
Ostfriesische Küste	Nordsee	Ruhwarden	2	0.9	11.2	0.5	5.4	·	13.1	·	·	7.4	5.5	·	1.7	·	·	·	1.1	0.8	·	·	0.6	·	·	4.7	0.3	3.2	0.4	·	4.2	0.6	2.1		63.7	95	- 3	18	11	·	·
		Rastede	19	·	14.4	·	0.2	·	10.6	·	·	6.8	10.9	·	·	·	0.1	·	1.1	0.8	·	·	·	·	·	2.6	·	0.7	·	0.0	4.5	·	1.4		54.1	110	+ 5	12	8	·	·
		Varel	10	0.3	12.8	0.3	4.0	·	9.0	·	·	8.1	7.1	0.0	3.0	·	0.2	0.2	2.2	0.9	0.5	·	3.5	·	·	2.1	0.2	1.7	·	·	7.1	0.1	3.3		66.7	103	+ 2	20	12	·	·
		Upschört	9	0.0	17.0	0.1	3.9	0.0	8.0	·	·	9.0	14.4	5.3	4.2	·	0.4	0.4	0.9	1.4	0.0	·	·	·	·	2.2	0.7	2.1	·	·	3.3	0.3	2.4		76.0	121	+13	18	12	·	·
		Wilhelmshaven	4																																					
		Jever	6	0.8	24.4	1.5	4.3	·	7.9	·	·	9.1	12.6	0.9	6.0	0.4	0.2	0.1	0.7	1.6	0.2	·	0.0	·	·	2.9	1.9	2.2	·	·	1.7	·	2.1		81.5	123	+16	20	13	·	·
		Minsen	2	3.4	14.7	1.8	8.0	·	8.3	·	·	9.3	14.9	·	3.4	·	·	·	0.2	0.3	1.4	·	·	4.5	·	·	2.2	1.5	1.7	·	·	3.9	0.9	3.6		84.0	147	+27	18	15	·	·
		Wangeroog	5	1.7	7.7	3.0	11.0	·	6.7	·	·	20.4	13.7	·	·	·	·	·	·	0.9	0.8	·	·	1.7	·	·	2.4	1.3	2.1	·	·	1.6	0.2	3.6		78.2	140	+22	16	13	·	·
		Langeoog	2																																					
		Esens	3	1.6	14.3	2.0	4.4	·	5.3	·	·	21.7	9.1	0.1	1.4	·	·	0.3	0.9	0.8	·	·	3.0	·	·	2.2	1.6	·	·	·	1.9	0.4	·		71.0	111	+ 7	17	12	·	·
		Norderney (Feldhausenstr.)	7																																					
		Norden	6	1.9	16.4	·	0.5	·	2.8	·	·	18.1	4.5	0.1	·	0.0	0.0	0.5	0.6	0.3	·	·	1.9	·	·	2.6	3.2	0.7	·	·	1.6	1.4	2.2		59.3	94	- 4	17	11	·	·
		Juist	20																																					

1938 **Tägliche Niederschlagshöhen in Millimetern, gemessen um 7 Uhr morgens** Juni

Flußgebiet		Ort	Seehöhe m	1	2	3	4	5	6	7	8	9	10	11	12	13	14	15	16	17	18	19	20	21	22	23	24	25	26	27	28	29	30	31	Monatssumme mm	Monatssumme % d. Norm.	Abweichung v. d. Norm.	Zahl der Tage mit Niederschl. ≥0.1	Niederschl. ≥1.0	✳ ≥0.1	⊠
Ostfr. Küste	Nordsee	Greetsiel	1	1.1	17.5	·	1.6	·	·	·	0.6	16.9	6.1	0.2	·	·	0.1	0.2	1.1	0.2	·	·	1.3	·	·	2.1	0.5	0.6	·	·	1.9	0.1	1.7		53.8	84	-10	18	10	·	·
		Borkum	6	2.1	21.9	·	1.8	·	0.9	·	2.5	20.6	2.3	0.2	·	·	0.1	0.0	0.1	0.0	·	·	·	·	·	3.1	0.3	0.5	·	·	2.1	1.8	0.0		60.3	93	-5	15	9	·	·
		Theene	1	0.4	10.4	1.8	0.5	·	4.5	·	·	13.8	0.6	0.4	3.5	0.1	0.5	0.3	0.2	0.3	0.2	·	0.8	·	·	2.5	1.1	0.5	·	·	1.5	·	0.9		44.8	70	-19	21	8	·	·
		Emden	2																																				
Ems																																							
Mündung bis Quelle	Aa bis Quelle	Hövelriege	107	·	1.7	1.3	·	·	15.2	·	·	·	0.4	·	·	·	1.2	·	0.8	0.7	·	·	·	·	·	0.2	6.2	·	·	·	7.6	·	·		35.3	49	-37	10	6	·	·
		Rietberg	78	·	1.2	0.6	·	·	9.7	·	·	0.4	1.1	·	·	·	0.9	·	0.7	·	·	·	·	·	·	·	0.9	·	·	·	6.5	·	·		22.0	33	-45	9	4	·	·
		Stromberg	145	·	1.6	0.0	·	·	6.4	·	·	0.2	1.2	·	·	·	0.0	0.0	0.9	·	·	·	0.5	·	·	·	0.0	·	·	·	4.7	·	0.2		15.7	25	-47	8	4	·	·
		Senne II (Bielefeld, Pumpst. I)	126	·	1.2	1.3	·	·	10.5	·	·	0.4	0.4	·	·	·	1.4	·	1.0	0.9	0.2	·	2.5	·	·	0.3	·	·	·	·	4.2	·	·		24.3	36	-43	12	7	·	·
		Heerde	66	·	1.7	·	0.0	·	5.4	0.2	·	·	0.9	·	·	·	0.8	·	0.2	0.1	·	·	0.0	·	·	·	0.6	0.0	·	·	4.2	0.1	·		14.2	23	-47	10	3	·	·
		Warendorf	56	·	7.5	0.2	·	·	4.2	·	·	1.1	0.4	·	·	·	0.8	·	0.1	0.2	·	·	0.2	·	·	·	·	·	·	·	4.1	·	·		18.8	28	-48	10	4	·	·
		Hesseln	115	·	4.4	0.2	·	·	5.2	·	·	0.2	1.3	·	·	·	1.7	·	0.7	·	0.2	·	0.6	·	·	·	·	·	·	·	4.5	·	·		19.0	28	-48	10	5	·	·
		Rothenfelde	95	·	6.3	0.1	·	·	5.2	·	·	0.5	0.6	·	·	·	1.9	0.0	0.4	0.4	0.7	·	0.0	·	·	0.0	·	·	·	·	5.7	·	0.7		21.9			11	4	·	·
		Iburg	115	·	15.3	0.7	·	·	6.2	·	·	0.1	1.5	·	·	·	1.7	·	0.3	0.3	0.0	·	0.0	·	·	·	0.0	0.0	·	·	5.0	·	0.7		31.2	46	-37	10	5	·	·
		Ostbevern	52	·	8.2	2.4	·	·	4.6	·	·	·	0.9	·	·	·	·	0.7	0.0	·	·	·	·	·	·	·	·	·	·	·	4.1	·	·		20.9	31	-47	6	4	·	·
		Rinkerode	62	·	10.6	·	·	·	6.9	·	·	1.0	2.1	·	·	·	·	·	2.8	·	·	·	·	·	·	·	·	·	·	·	3.4	·	0.0		26.8	41	-39	6	6	·	·
		Altenberge	105	·	16.3	0.6	·	·	5.8	·	·	5.6	5.4	·	·	·	0.4	·	·	·	·	·	·	·	·	·	·	0.7	·	·	3.2	·	·		38.0	58	-27	8	5	·	·
		Münster (Schlageterstr.)	63	0.0	16.2	1.0	·	·	7.7	·	·	0.5	8.6	0.0	·	·	2.0	0.0	0.0	·	·	·	0.0	·	·	·	0.0	·	·	·	3.8	·	0.0		39.8	58	-29	7	6	·	·
		Ladbergen	49	·	29.4	1.1	0.3	·	8.5	·	·	4.3	7.5	·	·	·	0.4	·	0.1	·	0.0	·	0.0	·	·	0.0	·	0.0	·	·	3.1	0.0	0.0		54.7	83	-11	9	6	·	·
		Rheine	40	·	11.9	·	·	·	4.9	·	·	20.7	4.9	·	·	·	0.7	·	0.1	·	·	·	·	·	·	·	·	·	·	·	4.1	·	·		47.3	66	-25	7	5	·	·
	Aa	Hopsten	39	·	17.0	·	0.8	·	6.3	·	·	15.1	7.0	·	0.0	·	0.8	·	0.2	·	·	·	0.1	·	·	0.0	·	0.0	0.0	·	2.8	·	0.1		50.2	72	-20	10	5	·	·
		Ibbenbüren	65	·	11.2	·	·	·	7.5	·	·	11.2	4.8	·	·	·	·	·	·	·	·	·	·	·	·	·	·	0.4	·	·	3.5	·	2.1		40.7	57	-30	7	6	·	·
		Settrup	34	·	9.7	·	0.6	·	10.1	·	·	14.7	12.5	·	·	0.6	·	·	1.3	0.4	·	·	0.0	·	·	·	·	0.1	·	·	4.3	0.0	1.1		55.4	81	-13	11	7	·	·
	E.	Lingen	23	0.7	5.6	·	3.1	·	4.6	·	·	18.3	5.3	·	·	0.0	0.7	0.0	0.4	0.1	·	·	0.0	·	·	·	0.0	0.0	0.0	0.0	6.7	·	0.6		45.5	67	-22	11	6	·	·
	Hase	Osnabrück-Düstrup	69	·	10.1	0.4	·	·	6.1	·	·	·	0.4	·	·	·	1.5	·	0.1	0.2	0.2	·	9.5	·	·	·	·	·	·	·	4.2	·	·		32.7	52	-30	10	5	·	·
		Bramsche	48	·	13.2	·	0.2	·	·	·	·	8.8	3.1	·	·	·	0.2	·	1.4	0.7	·	·	1.6	·	·	·	·	·	·	·	3.9	0.1	0.1		33.3	49	-35	11	6	·	·
		Bersenbrück	34	·	8.1	0.3	1.5	·	6.8	·	·	16.5	17.8	·	·	·	1.2	·	1.3	0.5	0.2	·	0.4	·	·	·	·	0.3	·	·	4.7	·	1.1		60.7	87	-9	14	9	·	·
		Dinklage	28	·	6.3	·	3.4	·	8.1	·	·	11.6	11.2	·	·	·	0.6	·	1.1	0.9	0.6	·	0.8	·	·	·	0.3	·	·	·	3.2	0.8	0.4		49.3	77	-15	14	7	·	·
		Vechta	37	0.5	14.0	0.3	5.4	·	8.3	·	·	17.5	11.0	0.1	·	·	0.6	·	3.4	2.0	0.8	·	·	·	·	·	0.3	0.1	·	·	5.1	0.4	0.3		70.1	105	+3	17	8	·	·
		Löningen	23	0.0	10.7	·	10.2	·	5.4	·	·	20.0	8.1	·	0.0	·	0.4	·	2.7	0.8	0.0	·	1.5	·	·	0.0	0.3	·	·	·	8.8	0.0	0.0		68.9	103	+2	11	8	·	·
		Berge	50	0.1	9.2	0.2	9.6	0.1	6.9	·	·	20.2	15.1	0.1	0.1	0.0	0.9	0.4	·	4.0	·	·	1.2	·	·	·	0.5	0.0	·	0.2	5.5	0.3	0.0		74.6	107	+5	18	8	·	·
		Haselünne	20	·	11.9	·	4.3	·	6.9	·	·	20.4	4.3	0.1	·	·	·	·	1.7	1.6	0.1	·	2.8	·	·	0.1	0.7	0.8	·	·	8.8	·	0.5		65.0	90	-7	15	9	·	·
		Bockholte	36	0.5	8.0	0.1	1.6	·	5.1	·	·	10.0	13.3	0.0	·	·	0.5	0.0	2.9	0.5	0.3	0.0	0.1	·	·	0.0	0.2	0.0	0.0	·	7.8	0.5	2.2		53.7	83	-11	16	8	·	·
		Meppen	14	·	0.5	·	3.6	·	4.2	·	·	10.7	11.0	·	·	·	·	·	1.9	1.2	·	·	0.5	·	·	·	0.8	0.4	·	·	9.3	0.1	0.3		44.5	70	-19	13	7	·	·
		Sögel	35	0.5	11.6	·	1.9	·	6.9	·	·	25.6	3.9	·	·	·	0.4	0.7	1.8	1.5	0.1	·	·	·	·	·	·	0.0	·	·	8.4	·	3.7		67.0			13	9	·	·
	Leda bis Hase	Schöninghsdorf	22	1.0	16.4	·	4.4	·	4.2	·	·	17.2	4.5	·	·	·	0.2	·	·	·	·	·	·	·	·	·	·	0.1	1.2	·	·	9.7	·	2.6		61.5	95	- 3	11	9	·	·
		Rütenbrock	14	0.6	6.9	·	2.6	·	3.0	·	·	15.7	6.9	·	·	·	0.1	·	1.2	1.3	·	·	·	·	·	·	0.8	·	·	·	6.5	·	1.9		47.5	72	-18	12	9	·	·
		Lathen	12	8.0	4.6	1.2	0.9	·	4.1	·	·	11.3	12.3	·	·	·	0.6	0.2	0.5	0.9	·	·	·	·	·	·	0.2	·	·	·	6.5	1.6	2.0		54.9	87	- 8	15	9	·	·
		Surwold	9	1.3	9.8	0.0	1.6	·	5.4	·	·	17.0	3.0	·	·	·	·	·	0.0	2.1	0.0	·	·	·	·	1.4	0.2	·	·	·	7.8	·	0.4		50.0	77	-15	11	9	·	·
	Leda	Westerstede	8	0.3	10.9	0.3	1.9	·	10.2	·	·	10.8	9.8	0.0	0.0	·	0.4	0.1	0.7	0.6	0.0	·	·	·	·	2.6	0.7	0.4	·	0.0	4.9	0.1	2.1		56.2	88	- 8	17	8	·	·
		Kloppenburg	38	0.3	6.4	0.7	6.6	0.0	11.2	·	·	15.8	9.1	·	·	·	0.2	·	3.9	3.4	0.6	·	1.5	·	·	·	0.0	0.1	0.5	0.4	·	8.6	0.0	0.8		70.1	99	- 1	17	9	·	·
		Edewechterdamm	11	·	10.6	·	1.8	·	10.0	·	·	7.6	8.4	·	·	·	0.2	0.1	·	·	·	·	·	·	·	1.3	2.5	·	·	·	6.8	0.9	·		50.2	78	-14	11	8	·	·
		Potshausen	2	·	9.3	·	1.7	·	5.3	·	·	19.5	12.0	0.1	1.0	·	·	0.1	0.8	0.5	·	·	·	·	·	3.2	0.9	0.3	·	·	5.7	0.2	1.3		61.9	95	- 3	16	9	·	·
	Ems	Leer	2	0.1	9.2	·	6.2	·	5.1	·	·	20.7	1.9	1.1	·	·	·	0.0	1.5	1.1	·	·	·	·	·	2.9	0.7	·	·	·	2.7	·	3.0		56.2	85	-10	13	11	·	·
		Strackholt	8	0.2	15.5	·	5.1	·	4.8	·	·	15.3	7.7	0.2	4.6	·	0.1	0.5	0.4	0.5	·	·	1.0	·	·	1.6	0.5	1.4	·	·	2.1	·	2.5		64.0	101	- 1	18	11	·	·
		Rhederfeld	4																																				

1938 **Tägliche Niederschlagshöhen in Millimetern, gemessen um 7 Uhr morgens** Juni

Flußgebiet		Ort	Seehöhe m	1	2	3	4	5	6	7	8	9	10	11	12	13	14	15	16	17	18	19	20	21	22	23	24	25	26	27	28	29	30	31	Monatssumme mm	% d. Norm.	Abweichung v. d. Norm	Zahl der Tage mit Niederschl. ≥0.1	≥1.0	≥0.1	⊠
Von der Ems bis zum Rhein																																									
Westfriesische Küste	Vechte	Burgsteinfurt	70	·	14.2	0.0	0.9	·	5.0	·	·	19.7	6.2	0.0	·	·	0.3	0.0	0.0	·	·	·	·	·	·	·	0.0	0.0	·	·	2.6	0.5	0.0		49.4	73	-18	8	5	·	·
		~~Schüttorf~~ ×	36	·	6.5	3.2	·	·	3.1	·	·	21.2	2.9	·	·	·	·	·	·	·	·	·	·	·	·	·	·	·	·	4.5	·	0.2		41.6	59	-29	7	6	·	·
		Nordhorn	23	·	4.3	·	1.2	·	3.0	·	·	22.3	7.2	·	·	·	0.7	·	0.4	0.1	0.0	·	·	·	·	·	·	0.2	0.0	0.1	6.6	·	0.9		47.0	71	-19	12	6	·	·
		Gronau	37	·	5.1	·	·	·	·	·	·	29.7	6.0	·	·	·	0.6	·	0.1	·	·	·	·	·	·	·	·	·	·	·	3.4	0.1	·		45.0	70	-19	7	4	·	·
		Scheerhorn	15	·	4.9	0.2	1.2	·	6.9	·	·	12.8	9.1	·	·	·	0.8	·	1.1	0.2	·	·	0.0	·	·	·	·	1.3	·	·	6.8	0.0	7.6		52.9	87	-8	12	9	·	·
		Laar	16	·	5.1	·	2.6	·	1.9	·	·	17.5	2.9	·	·	0.1	0.3	·	0.9	0.1	·	·	·	·	·	·	·	0.4	·	·	7.5	0.1	3.7		43.1	66	-22	13	7	·	·
	Aa	Ahaus	51	·	9.2	·	1.1	·	5.6	·	·	20.4	2.6	·	·	·	0.6	·	·	·	·	·	·	·	·	·	·	·	·	0.0	3.0	0.2	·		42.7	62	-26	8	6	·	·
	Berkel	Billerbeck	111	·	18.3	·	1.3	·	5.9	·	·	17.3	6.0	·	·	·	·	·	1.1	·	·	·	0.4	·	·	·	·	·	·	·	2.9	·	·		53.2	74	-19	8	7	·	·
		Stadtlohn	50	·	7.1	·	0.7	·	5.7	·	·	17.8	4.9	·	·	·	0.7	0.0	0.4	·	·	·	·	·	·	0.0	0.1	·	·	·	3.0	0.1	·		40.5	62	-25	10	5	·	·
		Wennewick	33	·	14.0	·	0.1	·	4.8	·	·	16.9	6.1	·	·	·	0.3	0.0	0.0	·	·	·	·	·	·	·	·	·	·	·	2.8	0.7	·		45.7	66	-24	8	5	·	·
	Issel	Raesfeld	60	·	11.7	0.5	·	·	6.3	·	·	14.0	6.5	·	·	·	0.4	·	1.5	·	·	·	·	·	·	·	·	·	·	·	2.8	·	0.1		43.8	66	-23	9	6	·	·
		Ringenberg	20	·	4.1	·	1.4	·	5.3	·	·	15.2	9.8	·	·	·	1.0	0.1	1.2	·	·	·	·	·	·	·	·	·	·	·	2.7	·	·		40.8	62	-25	9	8	·	·
		Borken	48	·	14.0	·	0.8	·	6.4	·	·	15.3	4.8	·	·	·	0.4	0.1	1.4	·	0.1	·	·	·	·	·	·	·	·	·	3.1	·	·		46.4	70	-20	10	6	·	·
		Stenern	29	·	3.0	·	0.1	·	5.2	·	·	9.7	8.4	·	·	·	0.5	0.0	2.1	0.0	·	·	·	·	·	0.0	·	·	·	0.0	2.8	0.0	·		31.8			8	6	·	·
Rhein																																									
Basel bis Bodensee	Rhein	Balderschwang	1044	·	0.1	40.2	1.6	0.6	·	·	·	·	(3.0)	9.3	7.5	6.4	14.9	24.8	15.7	2.8	·	·	0.2	·	·	15.5	6.3	·	1.9	3.5	·	·	·		154.3	55	-129	17	14	2	1
		Scheidegg (Str.-Aufs.)	750	·	0.4	31.5	4.0	·	0.6	·	·	·	2.1	7.5	7.3	3.6	22.2	22.0	14.5	·	·	·	·	·	0.0	3.7	·	4.2	4.1	·	·	·		121.7	67	-60	14	12	·	·
		Lindau i. B.	402	·	1.2	32.9	3.6	·	0.6	·	·	·	7.0	13.2	0.7	2.5	14.2	16.9	4.5	·	·	·	·	·	·	4.0	·	0.0	8.7	·	·	0.0		110.0	69	-49	13	11	·	·
	Argen	Genhofen	830	·	·	39.2	4.8	·	0.2	·	·	·	4.4	12.2	0.5	5.0	17.6	22.7	9.8	·	·	·	·	·	·	3.0	·	7.2	9.4	·	·	·		136.0	68	-64	13	11	·	·
		Rötbenbach bei Lindau	663	0.8	0.2	32.4	4.3	·	0.3	·	·	·	7.1	7.8	1.2	4.3	21.2	18.8	9.7	·	·	·	·	·	0.2	3.1	·	11.1	2.9	·	·	0.0		119.4	65	-66	16	12	·	·
		Sibratshofen	780	·	·	38.3	3.2	0.3	·	·	·	·	1.2	6.0	3.7	7.8	17.8	24.9	17.7	·	·	·	·	·	0.0	2.8	·	4.9	0.8	·	·	·		129.4	69	-59	13	11	·	·
		Wangen (Realsch.)	557	·	1.0	26.2	1.7	·	0.4	·	·	·	2.1	7.1	1.9	1.7	17.1	9.7	11.4	·	·	·	0.0	·	·	2.4	·	3.2	1.9	·	·	·		87.8	60	-59	14	13	·	·
		Wengen	800	·	0.3	41.2	4.2	·	0.3	·	·	·	3.8	3.9	0.0	46.2	5.0	21.2	13.7	·	·	·	2.2	·	·	1.2	·	6.9	5.2	·	·	·		155.3	77	-50	14	12	·	·
		Überruh	830	·	0.0	37.6	3.5	·	0.2	·	·	·	2.0	3.2	2.3	8.0	18.1	29.5	14.5	·	·	·	1.6	·	·	1.1	·	12.7	3.0	·	·	·		137.3	72	-55	14	13	·	·
		Isny (Schulhaus)	721	·	0.0	35.2	3.4	·	0.4	·	·	·	1.7	5.9	0.9	6.1	23.1	23.9	9.4	·	·	·	·	·	·	1.6	·	10.5	1.7	·	·	·		123.8	73	-46	13	11	·	·
		Doberatsweiler	503	·	1.6	28.7	1.1	·	0.6	·	·	·	18.9	7.1	1.3	1.6	20.2	17.0	10.2	·	·	·	·	·	0.9	·	·	10.6	4.3	·	·	1.3		119.4	78	-34	15	13	·	·
	Schussen	Schussenried	569	·	2.3	10.5	1.2	·	0.2	·	·	·	21.0	13.5	11.0	2.5	30.0	1.2	0.6	·	·	·	0.0	·	·	0.0	2.5	·	14.4	1.8	0.9	·	·		113.6	112	+13	15	12	·	·
		Altshausen	590	·	3.5	11.5	0.1	·	·	·	·	·	28.5	4.6	19.3	3.7	22.6	1.1	3.2	·	·	·	·	·	·	8.7	·	7.4	·	·	·	·		113.7			12	11	·	·
		Wolfegg	676	·	·	25.0	3.1	·	·	·	·	·	13.6	3.2	0.4	6.5	10.7	10.2	0.5	0.9	·	·	·	·	·	0.8	·	6.7	·	·	·	·		81.6	64	-46	12	8	·	·
		Ravensburg	461	·	2.1	11.2	0.8	·	·	·	·	·	14.4	7.6	34.7	1.5	22.6	3.0	5.1	·	·	·	·	·	·	2.3	·	·	1.4	·	·	·		106.7	94	-6	12	11	·	·
	Aach bis Schussen	Wilhelmsdorf	620	·	4.2	15.3	0.5	·	·	·	·	·	22.1	4.0	16.8	2.2	31.3	4.7	3.1	·	·	·	·	·	0.1	2.8	·	4.7	0.2	·	·	0.6		112.6	114	+14	15	11	·	·
		Friedrichshafen	400	·	5.2	15.1	0.1	·	0.5	·	·	·	10.2	3.8	4.5	2.1	1.7	3.0	1.8	·	·	·	0.1	·	·	1.3	·	·	5.8	·	·	·		55.2	49	-58	14	11	·	·
		Immenstaad	415	·	6.2	13.5	0.4	·	0.1	·	·	·	5.2	8.0	5.2	1.6	16.1	4.4	1.1	·	·	·	·	·	·	2.6	·	0.1	5.3	·	·	·		69.8	53	-62	14	11	·	·
		Meersburg	434	·	6.0	13.6	0.3	·	0.0	·	·	·	11.4	5.3	11.1	1.1	23.0	5.5	1.5	·	·	·	1.6	·	·	1.1	0.5	·	0.9	5.6	·	·	·		88.5	85	-15	15	12	·	·
		Mainau	414	·	7.1	18.5	0.4	·	·	·	·	·	10.9	6.4	15.4	0.4	23.3	5.7	1.1	·	·	·	0.8	·	·	·	2.3	·	2.1	0.1	·	·	·		94.5	97	-2	14	10	·	·
		Heiligenberg	741	·	6.3	15.7	0.5	·	·	·	·	·	17.5	1.2	30.2	1.8	31.0	2.9	1.3	·	·	·	·	·	0.2	6.5	·	4.1	·	·	·	·		119.2	108	+9	13	10	·	·
		Liggersdorf	652	0.1	5.9	15.8	2.1	·	·	·	·	·	39.0	11.7	21.0	1.3	22.4	0.6	1.5	·	0.1	·	0.9	·	·	1.1	7.3	0.0	9.3	·	·	·	·		140.1	133	+35	16	12	·	·
	Aach	Aach	520	·	5.0	15.5	2.0	·	·	·	·	·	24.1	6.4	22.8	1.3	30.2	2.3	1.1	·	·	·	0.9	·	·	2.0	5.4	·	·	·	·	·	·		119.0	123	+22	13	12	·	·
		Rielasingen	425	·	6.8	14.5	2.2	·	0.2	·	·	·	31.1	13.1	32.6	1.5	37.4	1.6	0.5	·	·	·	3.8	·	·	0.0	1.2	·	10.6	·	·	·	·		157.1	160	+59	14	12	·	·
	Rit.	Altenburg	400	·	6.9	13.0	0.3	·	0.0	·	·	·	45.1	12.7	17.1	2.1	32.7	1.9	1.2	·	·	·	5.2	·	·	0.0	1.9	·	7.8	·	·	·	·		141.9			13	12	·	·
	Wutach	Feldberg (Schwarzw.)	1493	·	13.1	9.5	0.6	·	0.8	·	·	·	7.3	3.2	12.6	42.4	42.4	1.4	0.0	·	·	·	3.7	·	·	1.0	6.0	·	0.0	0.5	·	·	·		144.5	83	-29	14	11	2	·
		Titisee	857	·	9.6	13.7	2.0	·	0.7	·	·	·	3.6	1.3	9.2	20.0	26.1	1.1	0.8	·	·	·	1.8	·	·	1.4	13.3	·	·	0.0	·	·	·		104.6	94	-6	14	12	·	·
		Bonndorf	850	·	12.2	13.3	·	·	0.1	·	·	·	4.6	5.1	18.0	31.3	30.5	0.8	·	·	·	·	3.1	·	·	·	3.4	·	·	·	·	·	·		122.4	133	+30	11	9	·	·
		Birkendorf	762	·	17.0	14.2	2.3	·	·	·	·	·	6.0	3.2	14.5	25.3	27.0	·	1.8	·	·	·	4.5	·	·	·	·	·	0.2	·	·	·	·		116.0	118	+18	11	10	·	·

× Holt u. Haar

Tägliche Niederschlagshöhen in Millimetern, gemessen um 7 Uhr morgens

Juni

Flußgebiet		Ort	Seehöhe m	1	2	3	4	5	6	7	8	9	10	11	12	13	14	15	16	17	18	19	20	21	22	23	24	25	26	27	28	29	30	31	Monatssumme mm	% d. Norm.	Abweichung v. d. Norm.	Zahl der Tage mit Niederschl. ≥ 0.1	≥ 1.0	* ≥ 0.1	⊠
Basel bis Bodensee	Wut.	Schluchsee	932	·	16.8	15.3	·	·	·	·	·	·	4.6	0.2	12.5	34.0	40.0	0.3	0.5	·	·	·	0.3	·	·	0.3	·	·	·	·	3.0	·	·		127.8			12	7	·	·
		Höchenschwand	1004	·	13.5	10.3	·	·	·	·	·	·	4.2	2.3	12.0	20.5	21.0	0.7	1.8	·	·	·	1.1	·	·	·	1.3	·	1.3	·	·	·	·		90.0	85	-16	12	11	·	·
	Rh.	Waldshut	340	·	13.3	12.4	·	·	·	·	·	·	6.0	3.3	20.4	30.7	24.3	0.6	2.2	·	·	·	·	·	·	·	3.2	·	·	·	·	·	·		116.4			10	9	·	·
	Alb	Bernau	922	·	1.0.4	10.8	0.7	·	1.0	·	·	·	1.0	1.5	10.9	18.5	39.2	0.4	1.8	·	·	·	0.1	·	·	0.6	1.5	·	·	·	·	·	·		98.4	77	-30	14	10	·	·
		St. Blasien	825	0.0	16.1	8.6	·	·	0.2	·	·	·	4.0	·	10.2	20.4	13.9	0.4	2.5	·	·	·	0.6	·	·	·	0.9	·	·	·	·	·	·		83.8	74	-24	11	7	·	·
	Rhein	Segeten	879	·	20.6	12.4	0.4	·	0.0	·	·	·	2.5	0.2	10.1	28.4	24.8	0.3	1.5	·	·	·	0.1	·	·	0.1	4.2	·	·	0.0	0.0	·	·		105.6	80	-26	13	8	·	·
		Säckingen	295	·	12.8	6.8	·	·	0.8	·	·	·	3.8	3.6	8.1	22.3	32.7	0.4	0.0	·	·	·	0.3	·	·	1.3	7.3	·	·	0.0	·	·	·		106.2			12	9	·	·
		Todtmoos	799	·	13.7	15.6	0.7	·	0.6	·	·	·	1.5	1.6	15.6	13.5	27.8	·	3.3	·	·	·	0.3	·	·	2.0	0.9	·	·	·	·	·	·		97.1	68	-45	13	9	·	·
Neckar bis Basel	Wiese	Belchenhaus	1360	·	14.2	13.5	1.7	·	0.8	·	·	·	7.0	3.4	7.9	23.1	15.9	0.2	1.8	·	·	·	·	·	·	1.3	13.2	·	·	·	·	·	·		104.0			13	11	·	·
		Schönau	534	·	14.5	10.1	·	·	·	·	·	·	(6.3)	·	(3.7)	7.8	17.8	0.5	3.5	·	·	·	1.2	·	·	1.8	9.7	·	·	·	·	·	0.0		76.9	62	-47	11	10	·	·
		Schweigmatt	733	·	13.6	13.7	0.1	·	0.9	·	·	·	6.0	6.9	5.4	29.3	31.0	0.4	1.1	·	·	·	1.6	·	·	1.1	1.8	·	·	·	·	·	·		107.9	90	-12	14	11	·	·
		Bürchau	680	·	15.7	11.4	0.5	·	1.3	·	·	·	7.2	1.0	13.5	20.2	12.8	·	0.5	·	·	·	·	·	·	2.3	12.0	·	·	·	·	·	1.0		99.4	72	-39	13	11	·	·
		Lörrach	295	·	19.0	8.5	·	·	3.0	·	·	·	6.8	4.0	12.0	32.6	25.7	0.1	0.0	·	·	·	·	·	·	3.8	0.9	·	·	·	·	·	·		116.4			11	9	·	·
	Dreisam bis Wiese	Friedrichsheim	877	·	15.4	12.4	1.7	·	3.0	·	·	·	7.1	2.4	5.7	38.0	30.6	0.4	0.9	·	·	·	0.0	·	·	2.3	3.5	·	·	·	·	·	·		130.4	99	- 2	13	9	·	·
		Badenweiler	417	·	3.0	10.6	·	·	1.6	·	·	·	12.0	23.6	1.6	35.4	27.4	0.4	0.2	·	·	·	·	·	·	0.6	1.6	·	·	·	·	·	·		124.0	132	+30	12	9	·	·
		Obermünsterthal	539	·	11.1	10.8	0.1	·	0.9	·	·	·	9.6	11.8	1.8	30.9	29.5	0.2	0.6	·	·	·	·	·	·	0.7	3.4	·	0.0	·	·	·	·		111.4	87	-16	13	8	·	·
		Grezhausen	202	·	6.1	11.9	2.2	·	·	·	·	·	16.2	11.2	1.1	11.9	26.5	·	·	·	·	0.1	1.1	·	·	2.7	0.3	·	1.8	0.2	·	·	·		93.3			14	11	·	·
		Schelingen	313	·	5.4	14.4	0.0	·	0.1	·	·	·	33.0	6.2	0.3	28.6	28.1	0.1	0.1	·	·	1.4	7.0	·	·	1.0	3.0	·	0.3	·	·	·	·		129.0	159	+48	15	10	·	·
	Elz	Oberprechtal	461	·	5.9	10.1	·	·	2.1	·	·	·	26.5	2.5	2.0	28.6	39.4	0.2	2.2	0.1	·	·	11.3	·	·	1.7	13.1	·	8.9	10.9	·	·	·		166.5	129	+35	16	14	·	·
		Obersimonswald	419	·	6.3	8.4	·	·	·	·	·	·	8.1	16.4	2.4	17.2	15.9	·	·	·	·	·	·	·	·	·	·	·	6.6	2.4	·	·	·		83.7	53	-58	9	9	·	·
		Keppenbach	275	·	6.2	13.8	0.6	·	·	·	·	·	33.8	0.6	2.3	7.3	22.5	0.0	0.4	·	·	·	0.8	·	·	1.8	2.2	·	6.4	·	·	·	·		95.7	91	- 9	13	9	·	·
		Breitnau	1019	·	7.7	12.7	17.0	·	1.5	·	·	·	5.1	5.3	7.5	24.7	33.9	0.8	0.4	·	·	·	0.5	·	·	1.6	3.8	·	0.1	·	·	·	·		122.6	96	- 5	15	11	·	·
		Hofsgrund	1056	·	3.3	17.7	·	·	2.6	·	·	·	6.4	6.8	4.3	39.1	40.7	·	·	·	·	·	·	·	·	3.6	3.5	·	1.7	·	·	·	·		135.7	81	-31	11	11	·	·
		~~Schauinsland~~ ×	~~1218~~	·	10.7	11.9	0.2	·	1.5	·	·	·	4.0	3.1	9.2	13.9	27.0	0.2	0.5	·	·	·	0.4	·	·	1.4	11.7	·	·	0.1	0.0	·	0.0		95.8	61	-60	15	10	·	·
		St. Peter	722	·	7.4	13.7	·	·	0.1	·	·	·	15.0	7.2	4.0	9.1	29.3	·	·	·	·	·	7.2	·	·	2.4	·	·	0.4	0.7	·	·	·		96.5	73	-36	12	9	·	·
		Freiburg	270	·	5.7	14.5	·	·	0.7	·	·	·	13.6	6.5	2.7	24.4	26.5	·	·	·	·	0.0	6.9	·	·	2.0	0.3	·	4.1	1.2	·	·	·		103.1	113	+12	13	11	·	·
		~~Rust~~ Offenheim	165	·	2.0	9.8	·	·	1.8	·	·	·	3.3.2	1.6	·	16.2	40.0	·	·	·	·	·	0.4	·	·	0.4	58.6	·	0.5	·	·	·	·		164.5			11	8	·	·
	Rh.	Altenheim	148	·	8.5	3.5	2.3	·	3.2	·	·	·	25.1	20.0	0.3	12.5	37.7	·	·	·	·	·	·	·	·	0.4	6.2	·	4.5	·	·	·	·		124.2	153	+43	12	10	·	·
	Kinzig	Alpirsbach	460	·	7.1	6.9	0.4	·	0.1	·	·	·	18.6	1.5	4.8	16.3	37.5	0.2	·	·	·	·	40.8	·	·	6.4	5.3	·	9.1	·	·	·	·		155.6	137	+42	14	11		
		Schiltach	332	·	10.2	7.9	·	·	0.2	·	·	·	31.4	4.6	13.8	12.2	31.6	0.3	·	·	·	·	7.9	·	·	0.3	15.1	·	17.2	·	·	·	·		153.3	147	+49	13	10	·	·
		Schramberg	515	·	8.9	10.1	0.5	·	0.8	·	·	·	12.1	0.7	8.9	16.4	40.0	0.6	·	·	·	·	7.1	·	·	0.9	4.4	·	4.2	·	0.4	·	·		116.6	120	+20	15	9	·	·
		Bad Rippoldsau	562	·	5.1	6.5	·	·	5.8	·	·	·	15.9	2.6	9.1	16.0	56.3	0.9	0.4	·	·	·	0.7	·	·	8.7	·	·	14.0	·	·	·	·		142.0	103	+4	13	10	·	·
		Nußbach	728	·	8.0	7.6	0.8	·	·	·	·	·	15.7	3.5	3.8	41.9	39.9	·	2.5	·	·	·	22.5	·	·	·	1.8	·	17.2	·	2.1	·	·		167.3	145	+52	13	12	·	·
		Triberg	683	·	9.0	8.5	0.4	·	1.0	·	·	·	13.2	3.7	3.2	41.7	36.0	0.4	2.4	·	·	·	24.9	·	·	2.1	1.9	·	16.2	·	2.7	·	·		167.3	123	+31	16	14	·	·
		Oberharmersbach	321	·	4.6	11.5	0.8	·	1.9	·	·	·	17.0	3.6	3.9	4.0	35.2	0.5	·	·	·	·	1.8	·	·	0.9	3.9	·	7.7	·	·	·	0.2		103.5	87	-15	15	11	·	·
		Gengenbach	178	·	3.2	8.1	0.2	·	1.4	·	·	·	25.2	8.2	·	9.3	29.6	0.0	·	·	·	·	0.7	·	·	1.2	15.0	·	3.5	·	·	·	·		105.6	106	+ 6	12	10	·	·
		Seelbach	219	·	1.7	8.2	0.3	·	0.5	·	·	·	18.2	5.1	·	20.5	33.2	·	·	·	·	·	·	·	·	0.6	15.6	·	4.6	·	·	·	·		108.5	107	+ 8	11	8	·	·
	Rhein	Rheinbischofsheim	132	·	7.6	8.9	0.3	·	5.5	·	·	·	19.9	4.2	6.9	29.8	·	·	·	·	·	·	·	·	·	2.5	·	·	2.3	·	·	·	·		81.9	74	-28	10	9	·	·
		Löcherberg	328	·	4.2	11.6	·	·	1.5	·	·	·	12.6	3.2	2.4	4.3	25.6	·	·	·	·	·	1.3	·	·	12.1	3.0	·	4.8	·	·	·	·		86.6	65	-47	12	12	·	·
		Stollhofen	126	·	2.5	(2.3)	(0.1)	·	4.6	·	·	·	10.2	·	·	7.5	32.4	·	·	·	·	·	9.5	·	·	6.7	0.2	·	2.3	·	·	·	0.1		78.4			12	9	·	·
		Bühlerhöhe	760	·	4.7	2.8	0.1	·	10.1	·	·	·	25.4	·	·	9.2	12.0	·	·	·	·	·	2.4	·	·	·	0.9	·	1.4	·	·	·	·		69.0	47	-79	10	8	·	·
	Murg	Hornisgrinde	1160	·	4.2	10.8	1.1	·	13.0	·	·	·	13.0	10.1	1.9	16.9	32.0	0.6	0.1	·	·	·	2.0	·	·	0.1	0.9	·	2.9	·	·	·	·		109.6	53	-78	15	11	·	·
		Ruhstein	915	·	6.3	10.5	0.3	·	3.0	·	·	·	13.7	9.2	4.2	16.6	45.7	0.0	0.0	·	·	·	10.2	·	·	0.3	1.3	·	3.9	·	·	·	·		131.2	78	-38	13	11	·	·
		Kniebis	910	·	4.1	7.3	1.5	·	3.1	·	·	·	15.1	4.1	4.9	17.4	48.5	0.1	0.1	·	·	·	1.3	·	·	1.6	1.2	·	6.6	0.2	·	·	·		117.1	87	-17	16	13	·	·
		Baiersbronn	580	·	4.8	6.1	·	·	1.4	·	·	·	13.4	2.3	5.8	15.9	47.7	1.2	0.5	·	·	·	2.8	·	·	0.9	0.2	·	5.8	·	·	·	·		108.8	93	- 8	14	11	·	·
		Schönmünzach	480	·	2.9	4.3	0.3	·	2.7	·	·	·	10.3	3.5	3.8	17.7	43.9	0.3	0.1	·	·	·	1.2	·	·	·	0.4	·	7.0	·	·	·	·		98.4	86	-17	14	10	·	·
		Unterstmatt	929	·	3.2	11.4	0.9	·	16.5	·	·	·	12.7	17.4	2.7	15.5	43.5	0.2	·	·	·	·	2.9	·	·	·	0.9	·	3.0	·	·	·	0.8		131.6	66	-69	14	10	·	·

× Todtnauberg 1040

1938 **Tägliche Niederschlagshöhen in Millimetern, gemessen um 7 Uhr morgens** Juni

Flußgebiet		Ort	Seehöhe m	1	2	3	4	5	6	7	8	9	10	11	12	13	14	15	16	17	18	19	20	21	22	23	24	25	26	27	28	29	30	31	Monatssumme mm	% d. Norm.	Abweichung v. d. Norm.	Zahl der Tage mit Niederschl. ≥0.1	≥1.0	≥0.1	☒
Neckar bis Basel	Murg	Herrenwies	758	·	4.5	8.0	·	·	15.1	·	·	·	10.5	10.0	10.0	17.0	45.3	0.5	·	·	·	·	2.0	·	·	0.5	1.8	·	2.0	·	·	·	·		127.2	78	-36	13	11	·	·
		~~Schwarzenbach~~	~~680~~																																					
		Langenbrand	220	·	0.9	3.3	0.2	·	3.4	·	·	·	10.4	16.2	4.0	12.5	42.8	·	·	·	·	·	0.3	·	·	0.0	·	·	0.4	·	·	0.0	·		94.4	85	-17	11	7	·	·
		Bütthof	306	·	2.0	6.5	0.1	·	10.6	·	·	·	14.3	15.7	1.5	16.1	42.3	·	·	·	·	·	2.5	·	·	0.0	1.3	·	·	·	·	0.2	·		113.1	85	-20	12	10	·	·
		Baden-Baden (H)	214	·	0.7	6.1	·	·	7.0	·	·	·	11.7	25.6	1.6	13.3	36.4	0.0	·	·	·	·	0.8	·	·	0.4	0.4	·	2.8	·	·	0.8	·		107.6	108	+8	13	8	·	·
		Rastatt	116	·	0.3	1.7	·	·	3.5	·	·	·	14.1	4.3	·	7.3	36.0	0.0	·	·	·	·	0.6	·	·	3.2	2.9	·	0.3	·	·	0.0	·		74.2			11	8	·	·
	Rh.	Hinterweidenthal	220	·	2.8	2.3	·	·	3.2	·	·	·	13.2	3.4	·	11.1	0.4	·	0.2	·	·	·	12.2	·	·	1.2	·	·	1.9	·	·	·	·		51.9			11	9	·	·
	Alb	Herrenalb-Gaistal	428	·	2.0	6.0	·	·	9.0	·	·	·	15.5	10.0	4.4	27.9	51.5	0.8	1.0	·	·	·	·	·	·	·	·	·	1.8	·	·	0.2	·		130.1	103	+4	12	10	·	·
		Schielberg	417	·	1.3	2.8	·	·	2.4	·	·	·	9.6	9.9	3.5	12.1	86.2	·	0.7	·	·	·	·	·	·	1.1	1.0	·	0.1	·	·	·	·		70.7	73	-26	12	10	·	·
		Karlsruhe (Techn. Hochsch.)	128	·	0.3	0.8	·	·	1.5	·	·	·	22.6	9.2	0.3	12.0	34.5	·	·	·	·	·	·	·	·	·	0.2	·	0.6	·	·	0.2	·		82.2	114	+10	11	5	·	·
	Speyerbach bis Alb	Bergzabern	181	·	0.3	1.3	·	·	2.3	·	·	·	12.9	0.8	2.0	3.4	0.2	·	·	·	·	·	·	·	·	0.9	·	·	0.8	·	·	·	·		24.9	36	-41	10	5		
		Landau (Pfalz)	150																																					
		Germersheim	110	·	0.4	0.3	·	·	4.0	·	·	·	17.1	0.9	·	8.5	0.1	·	0.5	·	·	·	0.1	·	·	·	·	·	0.6	·	·	·	·		32.5			10	3	·	·
		Knittlingen	195	·	1.8	5.4	·	·	1.1	·	·	·	20.5	5.6	0.6	10.6	25.3	0.3	2.3	·	0.0	·	·	·	·	1.0	2.0	·	·	·	·	·	·		76.5	90	- 9	12	10	·	·
		Bruchsal	124	·	2.1	0.2	·	·	4.2	·	·	·	14.0	11.2	0.8	13.4	21.5	0.1	1.0	·	·	·	0.4	·	·	2.2	1.8	·	1.0	·	·	·	1.2		75.1	100	0.0	15	11	·	·
	Speyerbach	Johanniskreuz	472	·	0.4	3.1	·	·	0.9	·	·	·	4.9	4.1	·	7.4	·	·	·	·	·	·	0.8	·	·	·	·	·	7.2	·	·	·	·		28.8	39	-45	8	5	·	·
		Hochspeyer	260	·	1.7	0.7	·	·	5.0	·	·	·	2.9	3.0	0.8	3.7	·	·	0.0	·	·	·	1.0	·	·	·	·	·	1.0	·	·	·	·		19.8			9	7	·	·
		Kalmit	673	·	0.2	0.4	·	·	3.1	·	·	·	12.0	2.3	3.7	4.7	·	·	0.3	·	·	·	1.1	·	·	1.0	·	·	0.7	·	0.0	·	·		29.5	58	-22	11	7	·	·
		Neustadt a. H.	144	·	0.0	·	·	·	2.2	·	·	·	9.2	3.5	2.0	5.3	·	0.0	0.5	·	·	·	·	·	·	0.1	·	·	2.5	·	0.0	·	·		25.3	53	-22	8	6	·	·
		Rhodt	215																																					
		Speyer	98	·	1.2	0.8	·	·	5.1	·	·	·	13.7	10.6	0.7	5.5	·	·	0.2	·	·	·	3.7	·	·	2.1	·	·	1.7	·	·	·	·		45.3	70	-19	11	8	·	·
	Rh.	Sternenfels	318	·	2.3	6.6	·	·	7.2	·	·	·	14.3	3.5	0.3	9.0	23.9	·	2.2	·	·	·	·	·	·	1.5	8.8	·	0.7	·	·	·	·		74.3	86	-12	12	10	·	·
		Wiesloch	134	·	2.0	2.9	·	·	3.0	·	·	·	14.2	26.1	1.4	8.1	0.9	0.1	3.3	·	·	·	1.9	·	·	0.8	5.0	·	1.6	·	·	·	·		71.3	96	- 3	14	11	·	·
Neckar	Eyach bis Quelle	Schwenningen	710	·	6.2	17.0	·	·	0.5	·	·	·	23.5	·	11.3	21.4	31.5	0.4	·	·	·	·	5.6	·	·	2.5	·	·	·	·	·	·	·		119.9	126	+25	10	8	·	·
		Mariazell	715	·	5.2	10.5	3.4	·	0.3	·	·	·	17.2	0.8	5.2	21.5	36.6	0.5	2.1	·	·	·	17.4	·	·	0.4	5.5	·	8.8	·	1.0	·	·		136.4	159	+50	16	12	·	·
		Dreifaltigkeitsberg	987	·	4.8	19.7	6.7	·	0.2	·	·	·	17.1	5.0	18.8	12.3	27.0	1.5	3.4	·	·	·	8.2	·	·	2.5	11.0	·	·	·	·	·	·		138.2	144	+42	14	13	·	·
		Rottweil	618	·	5.5	20.3	2.0	·	0.3	·	·	·	10.5	1.8	35.7	12.0	30.9	0.9	0.0	·	·	·	8.7	·	·	1.2	28.8	·	1.0	·	·	·	·		159.6	177	+10	14	12	·	·
		Dornstetten	636	·	9.9	4.9	·	·	·	·	·	·	19.0	0.1	11.5	20.0	50.8	·	0.3	·	·	·	0.7	·	·	7.6	0.3	·	13.6	·	·	·	·		138.7	140	+40	12	8	·	·
		Freudenstadt	667	·	6.4	5.7	0.5	·	0.4	·	·	·	14.1	1.2	1.3	14.3	49.7	0.3	0.1	·	·	·	1.0	·	·	5.4	1.0	·	16.2	·	·	·	·		117.6	99	+ 1	15	11	·	·
		Winzeln	645	·	12.1	9.6	0.0	·	0.6	·	·	·	14.0	2.2	9.5	19.4	33.7	·	·	·	·	·	3.2	·	·	0.8	2.5	·	6.5	·	·	·	·		114.1	116	+16	12	10	·	·
		Horb	393	·	12.2	11.5	1.2	·	·	·	·	·	20.5	0.4	19.4	14.6	37.1	0.2	0.1	·	·	·	0.1	·	·	2.4	0.6	·	1.7	·	·	·	0.0		122.0	156	+44	14	9	·	·
	Eyach	Burgfelden	911	·	6.2	25.4	0.4	·	·	·	·	·	14.5	30.1	34.3	16.5	52.1	2.6	1.0	0.7	·	·	·	·	·	1.0	0.8	·	7.8	·	·	·	·		193.4	181	+86	14	11	·	·
		Balingen	520	·	4.2	13.5	·	·	0.2	·	·	·	12.2	·	25.2	24.6	54.9	1.2	0.0	·	·	·	3.1	·	·	·	0.0	·	3.8	·	·	·	·		142.9	183	+65	10	9	·	·
		Kirchberg	577	·	5.4	10.2	0.6	·	0.1	·	·	·	14.3	·	13.3	11.2	39.3	·	0.3	·	·	·	1.9	·	·	·	0.6	·	0.2	·	·	·	·		97.4	120	+16	12	7	·	·
		Imnau	400	·	3.5	13.6	·	·	·	·	·	·	20.0	·	18.1	12.4	55.5	·	·	·	·	·	0.3	·	·	·	0.2	·	3.0	·	·	·	·		126.6	156	+46	9	7	·	·
	Fils bis Eyach	Hechingen	540	·	4.2	13.9	·	·	0.2	·	·	·	16.4	2.8	19.6	23.5	49.9	1.5	0.8	·	·	·	3.1	·	·	·	0.2	·	1.5	·	0.1	·	·		137.5	143	+42	14	10		·
		Nebringen	456	·	5.6	10.7	6.5	·	·	·	·	·	22.5	2.0	6.4	11.1	37.5	·	1.1	·	·	·	·	·	·	7.1	3.0	·	8.6	·	·	·	·		122.1	151	+41	12	12	·	·
		Tübingen	395	·	4.1	11.7	1.9	0.0	0.4	·	·	·	12.2	1.5	9.5	9.1	52.1	1.1	0.3	·	·	·	·	·	·	0.1	0.4	·	7.6	·	·	·	·		112.0	137	+40	14	10	·	·
		Reutlingen	393	·	3.0	12.6	0.5	·	0.3	·	·	·	13.8	1.2	15.2	11.0	52.2	1.5	1.2	·	·	·	·	·	·	0.2	0.1	·	3.2	·	·	·	·		116.0	128	+25	14	10	·	·
		Neuffen	410	·	2.9	12.1	0.6	·	0.2	·	·	·	33.0	4.9	11.5	16.0	50.5	0.1	3.5	·	·	·	3.4	·	·	0.1	0.3	·	3.2	·	·	·	·		142.3	138	+39	15	10	·	·
		Waldenbuch	362	·	2.3	10.6	2.1	·	0.0	·	·	·	17.6	8.4	6.5	18.3	50.4	1.2	0.4	·	·	·	0.1	·	·	0.8	0.0	·	2.8	·	·	·	·		121.5	138	+34	13	10	·	·
		~~Lindorf~~ *	~~530~~	·	2.6	9.9	3.2	·	0.3	·	·	·	17.1	4.3	8.7	8.8	50.6	0.9	1.3	0.0	·	·	11.4	·	·	·	2.0	·	3.4	·	·	·	·		124.5			14	12	·	·
	Fils	~~Schnittlingen~~	~~650~~																																					
		Hohenstaufen	605	·	9.4	3.0	0.1	·	2.3	·	·	·	18.3	2.4	4.7	13.7	28.0	4.8	2.1	0.0	·	·	1.1	·	·	0.1	13.5	·	9.1	0.0	·	·	·		112.6	110	+11	15	13	·	·
		Göppingen	320	·	2.9	8.9	·	·	0.1	·	·	·	16.4	1.8	7.2	6.2	39.5	3.2	0.7	·	·	·	13.2	·	·	0.8	4.8	·	6.0	·	·	·	·		111.7	116	+16	14	11	·	·
		Boll	425	·	2.9	10.1	0.5	·	0.5	·	·	·	19.5	3.3	10.3	14.4	52.3	2.9	2.7	·	·	·	4.1	·	·	·	0.7	·	5.0	·	·	·	·		128.9			14	11	·	·
	N.	Hohenheim	397	·	1.8	9.8	4.9	·	·	·	·	·	18.6	2.6	5.5	18.6	61.4	·	0.6	·	·	·	·	·	·	·	0.5	·	9.1	·	·	·	·		133.4	161	+50	11	9	·	·

* Plochingen 300

1938

Tägliche Niederschlagshöhen in Millimetern, gemessen um 7 Uhr morgens

Juni

Flußgebiet		Ort	Seehöhe m	1	2	3	4	5	6	7	8	9	10	11	12	13	14	15	16	17	18	19	20	21	22	23	24	25	26	27	28	29	30	31	Monatssumme mm	% d. Norm.	Abweichung v. d. Norm.	Zahl der Tage mit Niederschl. ≥0.1	≥1.0	*≥0.1	⊠
Neckar	N.	Eßlingen	246	·	2.1	10.5	1.3	·	0.0	·	·	·	20.4	9.2	8.2	15.0	58.8	0.3	1.3	·	·	·	3.0	·	·	0.0	0.4	·	13.2	·	·	·	·		143.7	177	+63	13	11	·	·
		~~Stuttgart (B.-Str.)~~ *	~~260~~	·	1.8	10.1	2.0	·	0.0	·	·	·	11.2	4.8	4.0	15.5	54.5	0.1	0.5	·	·	·	15.8	·	·	·	0.2	·	0.5	·	·	·	·		126.0	(164)	(+49)	13	9	·	·
	Rems	Lauterburg	670	·	1.2	4.1	1.6	·	·	·	·	·	33.2	14.1	7.2	7.8	35.3	4.1	5.0	·	·	·	8.2	·	·	0.1	8.1	·	22.1	·	·	·	·		152.1	138	+42	14	13	·	·
		Gmünd	320	·	2.5	5.1	0.3	·	0.5	·	·	·	23.5	7.0	7.0	4.9	31.4	2.0	2.3	·	·	·	1.5	·	·	·	2.5	·	13.1	·	·	·	·		109.6	117	+16	14	12	·	·
		Schorndorf	255	·	1.9	7.3	0.9	·	1.4	·	·	·	16.3	8.1	11.2	12.5	44.3	0.8	1.5	·	·	·	1.3	·	·	·	·	·	8.1	·	·	·	·		115.6	126	+24	13	11	·	·
		Fellbach	287	·	1.9	8.4	1.8	·	0.0	·	·	·	20.5	5.7	5.0	13.3	55.2	0.4	1.3	·	·	·	5.3	·	·	·	0.8	·	0.4	·	·	·	·		120.0	162	+46	13	10	·	·
	Murr	Murrhardt	290	·	3.6	7.3	0.5	·	·	·	·	·	44.1	5.0	12.3	4.8	30.0	·	3.6	·	·	·	2.5	·	·	·	2.2	·	4.5	·	·	·	·		120.4	135	+31	12	11	·	·
		Prevorst	479	·	4.0	11.1	1.5	·	0.2	·	·	·	28.3	7.5	6.0	3.1	15.4	0.7	1.8	·	·	·	0.0	·	·	·	12.3	·	1.1	·	·	·	·		93.0	101	+1	13	11	·	·
		Wilhelmsheim	439	·	2.6	8.1	1.3	·	0.1	·	·	·	44.2	5.1	7.6	4.2	27.0	·	2.1	·	·	·	0.1	·	·	2.1	0.9	·	0.8	·	·	·	·		103.2	110	+9	14	10	·	·
		~~Winnenden~~ **	~~288~~	·	2.6	8.8	1.8	·	·	·	·	·	19.3	5.5	6.2	10.0	34.8	0.2	2.7	·	·	·	1.8	·	·	·	0.1	·	2.4	·	·	·	·		96.2	106	+5	13	11	·	·
		Großbottwar	215	·	1.6	9.6	0.0	·	0.2	·	·	·	22.9	16.9	2.1	10.5	27.7	0.3	0.1	·	·	·	·	·	·	0.8	·	·	2.4	·	·	·	·		101.1	142	+30	12	8	·	·
	Enz	Kaltenbronn	862	·	2.8	5.9	·	·	3.6	·	·	·	10.1	11.3	2.1	25.3	51.9	0.5	·	·	·	·	0.8	·	·	0.0	·	·	0.4	·	·	0.0	·		114.7	84	-21	11	8	·	·
		Wildbad Sommerbg.	726	·	3.7	4.6	0.0	·	1.0	·	·	·	8.3	9.2	4.7	20.8	46.9	0.1	4.4	·	·	·	0.2	·	·	·	0.0	·	11.5	0.0	·	0.3	·		115.7	119	+19	13	10	·	·
	Enz, Nagold	Besenfeld	782	·	4.3	3.8	·	·	3.2	·	·	·	11.1	4.5	5.4	11.5	48.3	·	0.2	·	·	·	1.2	·	·	0.2	1.0	·	9.0	·	·	·	·		103.7	89	-13	13	11	·	·
		Simmersfeld	726	0.0	5.3	4.2	0.0	·	·	·	·	·	11.0	4.2	2.6	22.6	55.9	0.2	0.3	0.0	·	·	0.3	·	·	0.1	0.4	0.0	2.9	·	·	2.0	·		110.0	109	+9	13	8	·	·
		~~Wart~~tr	593	·	5.0	8.2	·	·	·	·	·	·	11.0	6.1	3.3	20.0	42.0	0.5	1.8	·	·	·	0.1	·	·	0.1	0.3	·	0.2	2.0	·	·	·		100.6	120	+17	14	9	·	·
		Nagold	403	·	7.4	9.0	·	·	·	·	·	·	19.0	5.6	16.1	17.1	51.8	0.8	0.8	·	·	·	0.2	·	·	5.4	3.3	·	6.3	·	·	·	·		142.8	159	+53	13	10	·	·
		~~Neuhengstett~~ +	~~534~~	·	5.3	10.0	5.2	·	·	·	·	·	16.3	8.3	13.9	14.1	46.0	0.3	2.0	·	·	·	·	·	·	0.0	0.7	·	0.9	·	·	·	·		123.0			12	9	·	·
		Hildrizhausen	487	·	4.5	10.2	4.0	·	0.1	·	·	·	32.0	10.1	7.1	16.8	52.0	1.2	1.6	·	·	·	·	·	·	2.4	·	·	2.9	·	·	·	·		144.9	181	+65	13	12	·	·
		Böblingen	432	·	2.5	9.7	7.6	·	0.0	·	·	·	15.1	6.3	6.3	16.4	52.5	0.4	1.2	·	·	·	0.0	·	·	0.1	0.3	·	0.8	·	·	·	·		119.2	155	+42	13	9	·	·
		Tiefenbronn	434	·	2.1	9.0	9.3	·	0.0	·	·	·	25.9	4.6	4.6	15.5	52.1	·	1.0	·	·	·	0.0	·	·	·	0.0	·	·	·	·	0.1	·		124.2	154	+43	10	9	·	·
	Enz	Pforzheim	256	·	1.8	5.9	1.1	·	0.3	·	·	·	19.7	4.9	3.4	12.7	33.6	0.0	1.5	·	·	·	·	·	·	0.6	6.5	·	·	·	·	0.3	·		92.3	118	+14	13	10	·	·
		Mühlacker	228	·	2.6	9.7	0.9	·	0.0	·	·	·	36.8	2.7	3.2	7.5	2.50	0.1	0.8	0.0	·	·	·	·	·	0.8	4.3	·	0.0	·	·	·	·		94.4	131	+22	12	8	·	·
		Heimerdingen	312	·	2.2	7.7	1.2	·	0.3	·	·	·	25.0	5.0	10.7	12.7	49.6	·	2.4	·	·	·	2.5	·	·	·	1.7	·	·	·	·	·	·		121.0	144	+37	12	11	·	·
		Markgröningen	288	·	1.8	7.6	3.4	·	·	·	·	·	20.8	1.4	6.4	10.6	46.4	·	0.3	·	·	·	0.3	·	·	·	1.7	·	·	·	·	·	·		100.7	131	+24	11	9	·	·
	Neckar	Bönnigheim	221	·	1.6	7.3	1.0	·	0.2	·	·	·	14.0	7.9	2.0	8.2	19.5	·	0.6	·	·	·	·	·	·	·	4.4	·	0.0	·	·	·	·		66.7	88	-9	11	9	·	·
		Heilbronn	176	·	2.1	7.7	1.7	·	0.3	·	·	·	16.4	1.9	7.3	3.5	10.4	·	1.0	·	·	·	1.8	·	·	·	2.7	·	2.7	·	·	0.0	·		59.5	83	-12	13	12	·	·
		Stetten a. H.	201	·	·	8.6	·	·	0.0	·	·	·	16.7	11.5	0.8	5.5	15.6	·	0.8	·	·	·	·	·	·	·	3.6	·	0.4	·	·	·	·		63.5	84	-12	9	6	·	·
	Kocher	Elchingen	600																																					
		Unterkochen	500	·	1.7	3.4	14.8	·	·	·	·	·	27.2	21.2	6.5	2.6	19.7	1.6	3.8	0.0	·	·	2.6	·	·	0.2	2.9	·	13.3	·	·	·	·		121.5			14	13	·	·
		Abtsgemünd	389	·	·	4.5	·	·	1.3	·	·	·	23.5	·	12.0	5.2	27.0	0.3	3.0	·	·	·	·	·	·	·	5.3	·	7.0	·	·	·	·		89.1	97	-3	10	9	·	·
		Welzheim	503	·	3.1	8.5	·	·	0.5	·	·	·	43.1	3.1	5.7	8.8	39.1	1.0	3.1	·	·	·	1.7	·	·	·	10.0	·	1.2	·	·	·	·		128.9			13	12	·	·
		Wüstenrot	495	·	2.9	8.2	1.4	·	0.6	·	·	·	23.5	22.0	10.0	3.6	16.2	·	1.3	·	·	·	5.3	·	·	1.2	4.6	·	1.0	·	·	·	·		101.8	107	+7	14	13	·	·
		Hall	292	·	1.6	7.2	0.4	·	0.2	·	·	·	29.4	1.9	8.6	4.4	19.9	·	6.1	·	·	·	2.7	·	·	·	2.9	·	6.6	0.2	·	·	·		92.1	110	+11	14	11	·	·
		Geifertshofen	405	·	0.4	4.5	1.3	·	0.0	·	·	·	19.0	6.0	4.1	6.1	23.5	·	5.2	·	·	·	1.3	·	·	·	6.5	·	9.4	·	·	·	·		87.3			12	11	·	·
		Rückertsbronn	447	0.5	0.6	8.3	·	·	3.1	·	·	·	24.2	0.1	6.0	3.2	6.4	3.3	·	0.6	·	·	1.4	·	·	·	5.2	·	2.4	·	·	2.8	·		68.1	85	-12	15	10	·	·
		Künzelsau	220	·	1.8	5.5	·	·	0.5	·	·	·	18.5	2.0	6.3	4.1	8.2	·	3.6	·	·	·	3.8	·	·	·	4.1	·	0.7	·	·	·	·		59.1	76	-19	12	10	·	·
		Oehringen	230	·	1.6	6.5	·	·	0.6	·	·	·	25.1	6.0	4.6	1.2	8.2	2.6	0.1	·	·	·	6.6	·	·	·	3.2	·	4.9	·	·	·	·		71.2	89	-9	13	11	·	·
	Jagst	Ellwangen	440	·	0.9	2.1	3.0	·	0.2	·	·	·	18.0	2.3	7.1	4.4	19.5	·	7.2	·	·	·	·	·	·	·	3.7	·	10.8	·	·	·	·		79.2	85	-14	12	10	·	·
		Gründelhardt	475	·	0.8	5.5	2.8	·	0.3	·	·	·	19.6	6.5	3.5	3.6	18.0	·	6.8	·	·	·	0.0	·	·	0.6	1.4	·	6.8	·	·	0.0	0.0		76.2	88	-11	13	10	·	·
		~~Schainbach~~ ++	423	·	0.7	6.2	0.7	·	·	·	·	·	18.1	11.8	2.9	3.8	8.6	·	2.8	0.7	·	·	1.6	·	·	·	0.7	·	1.3	·	·	·	·		54.9			13	9	·	·
		~~Langenburg~~ *	438	·	1.2	5.8	0.5	·	·	·	·	·	15.5	3.2	20.1	7.2	4.1	·	4.3	·	·	·	0.5	·	·	·	·	·	·	·	·	·	·		62.4	80	-16	10	8	·	·
		Dörzbach	240	·	1.2	8.7	0.1	·	0.4	·	·	·	15.3	0.8	9.7	5.2	3.5	·	3.0	·	·	·	0.6	·	·	2.2	5.5	·	0.5	·	·	·	·		56.1			14	9	·	·
		Eubigheim	325	·	1.1	4.5	·	0.0	0.3	0.0	·	·	12.7	4.0	14.5	2.5	2.6	·	1.0	0.0	0.0	·	0.0	·	·	2.8	0.4	·	1.3	·	·	·	·		47.7			12	10	·	·
		Adelsheim	235	·	2.1	5.9	·	·	·	·	·	·	17.6	2.3	26.0	1.4	4.0	6.1	3.0	·	1.0	·	1.1	·	·	6.6	1.2	·	·	·	·	·	·		78.3	115	+10	13	13	·	·
		Möckmühl	180	·	1.5	9.2	0.5	·	0.3	·	·	·	12.5	3.4	11.4	4.9	7.9	·	1.9	0.1	·	·	4.3	·	·	0.3	2.8	·	2.6	·	·	·	·		60.6	88	-8	15	11	·	·
Enz		Gundelsheim	148	·	1.9	5.8	·	·	·	·	·	·	16.8	3.5	9.0	4.9	10.5	·	1.5	·	·	·	5.2	·	·	·	4.3	·	1.0	·	·	·	·		67.4	96	-3	11	11	·	·

* Stuttg.-Herdweg 287 + Deckenpfronn 434 * Schainbach
** Backnang 305 ++ Langenburg

Tägliche Niederschlagshöhen in Millimetern, gemessen um 7 Uhr morgens

Juni

Flußgebiet		Ort	See-höhe m	1	2	3	4	5	6	7	8	9	10	11	12	13	14	15	16	17	18	19	20	21	22	23	24	25	26	27	28	29	30	31	Monatssumme mm	Monatssumme % d. Norm.	Abweichung v. d. Norm.	Zahl der Tage mit Niederschl. ≥0.1	≥1.0	✳ ≥0.1	🌨
Neckar	Eisenz bis Jagst	Rineck	344	·	1.2	5.2	·	·	·	·	·	·	13.2	10.1	6.3	1.1	·	1.1	·	·	·	·	·	·	·	5.9	·	·	4.9	·	·	·	·	·	49.0	64	-28	9	9	·	·
		Diedesheim	140																																					
		Oberdielbach	491	·	0.7	4.2	·	·	0.6	·	·	·	·	16.7	0.2	5.3	·	·	·	·	·	·	2.4	·	·	5.1	0.2	·	10.1	·	·	·	·	·	45.5	52	-42	10	6	·	·
		Itterkraftwerk	165	·	0.8	2.8	·	·	0.6	·	·	·	·	28.8	6.9	·	·	·	0.0	·	·	·	0.0	·	·	15.1	·	·	7.4	·	·	·	·	·	62.4			7	5	·	·
		Hirschhorn	125	·	2.2	3.2	·	·	0.7	·	·	·	6.5	10.7	5.7	2.5	·	·	0.5	·	·	·	3.5	·	·	2.8	·	·	11.8	·	·	·	·	·	50.1			11	9	·	·
		Tromm	523	·	2.8	3.4	·	·	6.3	·	·	·	5.9	9.9	0.5	0.6	·	·	1.0	·	·	·	0.1	·	·	8.9	0.0	·	0.0	·	·	·	·	·	39.4	41	-57	10	7	·	·
	Elsenz	Elsenz	239	0.6	2.5	3.7	1.6	·	0.3	·	·	·	10.0	15.2	9.2	8.3	7.0	0.1	0.6	0.1	·	·	·	·	·	·	2.0	·	3.9	·	·	·	·	·	65.1	89	- 8	15	10	·	·
		Sinsheim	155	·	1.2	5.1	·	·	0.9	·	·	·	11.2	13.5	6.1	7.3	5.1	·	4.1	·	·	·	5.1	·	·	·	17.0	·	5.3	·	·	·	·	·	81.9	105	+4	12	11	·	·
		Neckarbischofsheim	186	·	1.2	4.0	·	·	·	·	·	·	10.6	7.8	7.3	3.4	6.0	·	1.4	·	·	·	8.1	·	·	0.6	3.5	·	3.7	·	·	·	·	·	57.6	75	-19	12	11	·	·
	Neckar	Königstuhl	561	·	3.0	3.1	0.0	·	4.5	·	·	·	12.3	14.6	2.8	4.1	0.0	·	2.5	·	·	·	0.3	·	·	1.7	0.6	·	3.2	·	·	0.0	·	·	52.6	62	-33	12	10	·	·
		Heidelberg (L. K.-Kl.)	114	·	2.5	2.9	·	·	4.1	·	·	·	13.1	8.1	1.9	2.8	0.0	·	1.9	·	·	·	0.4	·	·	2.3	0.4	·	3.4	·	·	·	·	·	43.8	60	-29	12	10	·	·
		Mannheim (M.-Schl.)	96	·	1.8	1.3	1.3	·	5.7	·	·	·	7.2	3.4	·	1.9	·	·	0.7	·	·	·	1.5	·	·	5.5	0.4	·	·	·	·	·	·	·	30.7	50	-37	11	9	·	·
Main bis Neckar	Rhein	Mutterstadt	98	·	1.2	0.5	0.1	·	6.1	·	·	·	11.2	1.8	0.1	2.0	·	·	0.5	·	·	·	0.0	·	·	4.5	·	·	0.9	·	·	·	·	·	28.9	45	-36	11	6	·	·
		Frankenthal	94	·	3.3	0.3	·	·	7.1	·	·	·	6.4	1.5	·	·	·	·	·	·	·	·	·	·	·	4.8	·	·	·	·	·	·	·	·	23.4	41	-32	6	5	·	·
		Dirmstein	105																																					
		Worms	92	·	5.7	1.2	·	·	7.3	0.0	·	·	7.6	3.2	1.0	·	·	·	0.1	·	·	·	·	·	·	1.6	·	·	·	·	·	·	·	·	27.7	42	-38	8	7	·	·
		Kirchheimbolanden	275	0.6	0.5	·	·	·	2.6	·	·	·	0.1	2.8	2.6	·	·	·	1.0	·	·	·	0.8	·	·	0.2	·	·	·	·	·	·	·	·	11.2	20	-47	9	4	·	·
		Mörlenbach	176	·	3.1	2.6	0.6	·	6.0	·	·	·	8.7	6.2	0.2	·	·	·	0.8	·	·	·	0.9	·	·	6.5	0.2	·	·	·	·	·	·	·	35.8			11	6	·	·
		Auerbach	117	·	2.5	2.7	7.3	·	6.0	·	·	·	6.5	1.5	4.6	·	·	·	3.8	·	·	·	1.3	·	·	1.4	·	·	·	·	·	·	·	·	37.6			10	10	·	·
		Gernsheim	90	·	3.4	3.2	·	·	7.2	·	·	·	1.7	2.4	3.4	·	·	·	0.9	·	·	·	·	·	·	0.2	·	·	·	·	·	·	·	·	22.4	38	-36	8	6	·	·
		Neunkirchen	508	·	0.6	1.1	3.3	·	0.4	·	·	·	4.1	7.7	11.6	5.4	·	·	·	·	·	·	·	·	·	8.8	·	·	2.7	·	·	·	·	·	45.7			10	8	·	·
		Langen	144	·	2.0	1.6	·	·	5.0	·	·	·	1.2	1.6	6.5	·	·	·	0.0	·	·	·	0.2	·	·	0.7	·	·	·	·	·	·	·	·	18.8	28	-49	8	6	·	·
		Darmstadt	141	·	3.2	2.7	·	·	5.5	·	·	·	·	0.8	9.9	·	·	·	0.4	0.0	·	·	2.4	·	·	0.4	0.0	·	·	·	·	·	·	·	25.3	40	-37	8	5	·	·
Main	Weißer Main	Karches	750	·	·	5.1	2.1	·	0.3	·	·	·	15.5	0.3	2.8	·	·	·	1.7	·	·	·	0.0	·	·	·	0.3	·	2.7	·	·	·	·	·	30.8	33	-61	10	6	·	·
		Lübnitz	510	·	·	7.2	2.1	·	0.5	·	·	·	0.5	22.8	0.5	·	·	·	1.4	0.7	·	·	1.0	·	·	·	0.7	·	0.2	·	·	·	·	·	37.6	48	-41	11	5	·	·
		Berneck	388	·	·	13.4	1.6	·	1.8	0.1	·	·	10.8	9.5	1.0	0.6	·	·	1.6	0.1	0.2	0.0	·	·	·	·	0.8	·	·	0.5	·	·	·	·	42.0	53	-37	13	7	·	·
		Marktleugast	555	·	·	6.1	1.6	·	·	·	·	·	2.6	10.2	0.8	0.2	·	·	3.0	1.1	·	·	2.4	·	·	·	·	·	0.3	·	·	0.2	·	·	27.9	33	-56	11	7	·	·
		Kupferberg	455	·	·	8.9	2.7	·	·	·	·	·	2.1	12.1	0.4	0.3	·	·	2.6	0.2	·	·	0.8	·	·	·	·	·	1.1	·	·	·	·	·	31.2	45	-39	10	6	·	·
		Kulmbach (B.-Str.)	327	·	·	7.8	4.1	·	·	·	·	·	11.8	2.5	·	·	·	·	0.3	0.0	·	·	0.1	·	·	·	0.0	·	0.0	·	·	0.0	·	·	26.6	39	-42	7	5	·	·
	Roter Main	Creußen	420	·	·	6.4	2.7	·	·	·	·	·	24.0	7.6	2.7	0.8	·	·	0.0	0.5	·	·	0.2	·	·	0.0	3.4	·	·	0.0	·	·	·	·	48.3	71	-20	9	6	·	·
		Fleckl	760	·	·	3.8	1.4	·	2.2	·	·	·	0.4	14.4	0.6	0.0	·	0.0	1.7	1.4	0.3	·	1.0	0.0	·	0.0	0.4	·	3.5	1.8	·	0.0	0.0	·	32.9	40	-50	13	9	·	·
		~~Warmensteinach~~	~~628~~	·	·	4.7	3.6	·	·	·	·	·	13.8	4.8	1.5	·	·	2.0	·	1.2	·	·	1.6	·	·	2.0	·	·	·	·	·	·	·	·	35.2	48	-38	9	9	·	·
		Bayreuth	363	·	0.0	5.7	5.1	·	0.1	·	·	·	5.3	7.1	1.7	0.9	·	·	0.5	0.0	·	·	0.2	0.0	·	0.5	1.5	0.0	1.5	0.3	·	·	·	·	30.4	51	-30	13	7	·	·
	M.	Arnstein	460	·	0.3	5.3	·	·	1.2	·	·	·	8.0	6.1	4.8	0.1	·	·	0.7	0.3	·	·	·	·	·	1.2	·	·	·	·	·	·	·	·	28.0	39	-43	10	6	·	·
	Rodach	Rodacherbrunn	688																																					
		Steinbach b. G.	670	·	·	7.1	0.8	·	·	·	·	·	4.3	10.2	0.0	1.5	·	·	2.4	0.0	0.0	·	3.1	·	·	·	0.0	·	0.7	·	·	·	0.0	·	30.1	38	-51	8	6	·	·
		Steinwiesen	360	0.2	·	5.7	1.9	·	·	·	·	·	·	10.2	0.8	0.2	·	·	1.8	1.2	·	·	1.1	·	·	·	·	·	0.0	·	·	·	·	·	23.1	29	-56	9	6	·	·
		Presseck (Str.-Aufs.)	640	0.2	·	11.9	4.5	·	·	·	·	·	7.7	6.1	0.5	·	·	·	0.3	0.5	·	·	1.6	·	·	·	·	·	·	·	·	0.1	·	·	33.4	43	-44	10	5	·	·
		Steinbach a. Wald	620	0.2	·	6.9	3.7	·	·	·	·	·	1.8	10.3	0.4	3.4	0.2	·	1.1	0.4	0.3	·	2.2	·	·	·	0.8	·	·	·	·	·	·	·	31.1	46	-36	12	7	·	·
		Rothenkirchen	376	·	·	1.0	0.4	·	·	·	·	·	0.6	9.8	0.3	0.2	·	·	2.0	1.8	·	·	2.1	·	·	·	·	·	·	·	·	·	·	·	18.2	28	-47	9	5	·	·
		Kronach	310	·	·	3.7	3.8	·	·	·	·	·	2.9	12.7	1.4	·	·	·	1.2	·	·	·	1.4	·	·	·	·	·	·	·	·	·	·	·	27.1	42	-38	7	7	·	·
		Steinach	492	·	·	2.2	5.5	0.5	·	0.0	·	·	0.3	9.5	1.5	1.1	·	·	2.3	0.3	0.3	·	·	·	·	·	0.9	·	·	·	·	0.0	·	·	24.4	28	-63	11	6	·	·
		Rotheul	380	·	·	4.8	0.7	·	0.0	·	·	·	0.8	16.3	3.0	0.2	·	·	2.2	0.7	0.0	·	0.7	0.0	·	·	0.0	·	0.0	·	·	0.0	·	·	28.8			9	4	·	·
	Main	Vierzehnheiligen	387	0.3	·	0.5	0.5	·	1.3	·	·	·	3.7	4.1	8.5	0.6	·	·	0.6	(0.5)	·	·	·	·	·	0.4	·	·	·	·	·	·	·	·	21.0	33	-43	11	4	·	·
		Zapfendorf	250	·	0.2	2.3	0.5	·	1.4	·	·	·	1.5	0.0	19.2	1.1	·	·	0.3	0.7	·	·	·	·	·	3.1	·	0.0	·	·	·	·	·	·	30.9	42	-43	10	6	·	·
	Itz	Steinheid	836																																					
		~~Neustadt b. Koburg~~	~~345~~	·	·	6.4	0.4	·	0.0	·	·	·	2.1	13.8	3.6	1.2	·	·	1.9	1.4	0.0	·	2.1	·	·	·	0.0	·	·	·	·	0.0	·	·	32.9	50	-33	9	8	·	·

× Weidenberg 431
×× Sonneberg 610

1938 — Tägliche Niederschlagshöhen in Millimetern, gemessen um 7 Uhr morgens — Juni

Flußgebiet		Ort	Seehöhe m	1	2	3	4	5	6	7	8	9	10	11	12	13	14	15	16	17	18	19	20	21	22	23	24	25	26	27	28	29	30	31	Monatssumme mm	% d. Norm.	Abweichung v. d. Norm.	Zahl der Tage mit Niederschl. ≥0.1	≥1.0	≥0.1	☒
Main	Itz	Tremersdorf	380	0.1	·	3.2	0.4	·	0.1	·	·	·	1.0	3.7	5.1	0.3	·	·	1.9	0.3	0.1	·	2.3	·	·	·	·	·	·	·	·	·	·		18.5	28	-47	12	6	·	·
		Coburg	313	·	·	6.1	·	·	·	·	·	·	0.7	3.6	6.5	0.6	·	·	0.5	0.1	0.1	·	0.5	·	·	·	·	·	0.9	·	·	·	·		19.6	65	-45	10	3	·	·
		Roßfeld	306	·	·	2.5	1.2	·	·	·	·	·	2.0	5.2	11.6	0.0	·	·	0.3	0.0	·	·	0.0	·	·	·	0.0	·	0.2	·	·	·	·		23.0	39	-36	7	5	·	·
		Hellingen	302																																					
	M.	Specke	260	·	·	1.5	·	·	1.7	·	·	·	2.6	5.4	10.6	0.1	·	·	0.2	0.0	·	·	0.0	·	·	·	0.0	·	·	·	·	·	·		22.1	36	-39	7	5	·	·
	Regnitz, Rednitz	Oberdachstetten	440	·	0.9	2.7	·	·	·	·	·	·	14.8	14.9	1.1	3.0	1.1	·	·	·	·	·	·	·	·	0.2	14.2	·	0.0	1.8	·	·	·		54.1	81	-13	10	8	·	·
		Ansbach-Strüth	438																																					
		Obererlbach	399	·	·	4.1	5.8	·	·	·	·	·	21.5	6.5	5.1	4.5	6.7	0.5	3.5	·	·	·	·	·	·	·	0.8	·	11.5	2.4	·	·	·		72.9			12	10	·	·
		Weißenburg i. B. (Realsch.)	431	·	0.1	9.7	1.1	·	·	·	·	·	16.1	6.8	9.9	10.3	12.8	0.4	3.5	0.1	·	·	0.6	·	·	0.3	2.6		9.5	·	·	·	·		85.8	110	+8	15	10	·	·
		Roth b. Nürnberg	335	·	·	5.2	4.2	·	0.1	·	·	·	20.8	5.9	3.3	4.5	3.4	0.3	0.7	·	·	·	0.0	·	·	0.4	10.6		8.1	0.3	·	·	·		67.8	104	+3	14	9	·	·
		Hilpoltstein	383	·	·	7.1	6.4	·	·	·	·	·	13.0	6.1	5.6	6.5	6.5	2.3	1.5	·	·	·	·	·	·	9.6	0.5		11.1	·	·	·	·		76.2	110	+7	12	11	·	·
		Pyrbaum	438	·	·	8.7	2.9	·	·	·	·	·	20.0	5.0	4.8	5.7	3.0	·	3.7	·	·	·	4.5	·	·	8.0	3.7		2.6	2.5	·	·	·		74.9	0	0	13	13	·	·
		Neumarkt i. O.	423	·	·	3.2	2.8	·	·	·	·	·	17.8	2.6	2.8	5.0	1.6	3.7	2.7	·	·	·	0.0	·	·	11.1	4.4		8.4	·	·	·	·		66.1	83	-14	12	12	·	·
		Worzeldorf	339	·	0.3	4.6	3.7	·	·	·	·	·	14.5	6.8	3.6	2.7	4.5	·	3.3	·	·	·	·	·	·	6.6	5.1		1.2	1.3	·	·	·		63.2	87	-10	13	12	·	·
		Heilsbronn	410	·	0.6	3.7	6.3	·	0.0	·	·	·	22.6	6.6	7.1	4.6	1.9	·	0.4	·	·	·	·	·	·	8.8	4.5		1.6	·	·	0.0	·		74.2			12	10	·	·
	Regnitz, Pegnitz	Auerbach	435	·	·	1.1	0.2	·	·	·	·	·	17.4	4.3	2.1	3.6	·	·	0.2	·	·	·	·	·	·	1.2	5.8	·	·	·	·	·	·		35.9	54	-30	9	7	·	·
		Mosenberg	392	·	·	4.4	2.5	·	·	·	·	·	11.5	3.9	2.4	3.3	·	·	0.8	·	·	·	·	·	·	0.4	6.0	·	3.5	·	·	·	·		38.7	55	-31	10	8	·	·
		Leupoldstein	550	·	0.3	3.1	4.2	·	0.5	·	·	·	11.8	5.1	4.7	2.8	·	·	2.5	0.1	·	·	·	·	·	·	6.2	·	·	·	·	0.2	·		41.6	56	-32	12	8	·	·
		Haid	479	·	·	4.9	6.5	·	·	·	·	·	26.4	4.0	3.2	3.0	·	·	3.5	·	·	·	·	·	·	0.4	12.8	·	0.5	3.1	·	·	·		68.3	97	-2	11	9	·	·
		Pommelsbrunn	373	·	·	6.6	6.0	·	1.1	·	·	·	12.3	4.4	1.4	6.1	0.0	·	4.0	0.0	·	·	0.0	·	·	3.3	6.6	·	2.0	1.6	·	·	·		55.4	71	-23	12	12	·	·
		~~Grafenbuch~~ [×]	~~470~~	0.2	·	2.1	4.6	0.1	·	·	·	·	15.1	3.5	3.3	4.6	0.4	0.1	2.9	1.1	0.1	·	0.1	·	·	6.5	4.0	·	3.5	1.1	·	·	·		53.3	68	-28	13	12	·	·
		Hersbruck	345	·	0.0	3.9	4.9	·	0.0	·	·	·	14.3	3.2	3.0	2.4	·	3.6	2.8	0.2	·	·	0.0	·	·	7.5	1.6	·	4.1	·	·	·	·		51.5	66	-26	12	11	·	·
		Altdorf b. Nürnb.	444	·	·	7.4	4.4	·	0.6	·	·	·	16.4	4.3	5.2	3.5	1.2	·	2.9	0.2	·	·	·	·	·	14.2	7.4	0.0	0.9	·	·	·	·		68.6	92	-6	13	10	·	·
		Krämersweiher	350	·	·	4.2	2.3	·	·	·	·	·	17.8	6.4	2.3	1.6	1.6	·	5.4	0.3	·	·	1.5	·	·	6.2	3.3	·	4.2	·	·	·	·		57.9	78	-16	13	12	·	·
		Nürnberg (Flugpl.)	310	·	0.1	4.8	4.6	·	0.1	·	·	·	17.4	5.1	2.5	2.3	0.2	·	2.9	0.0	·	·	0.2	·	·	1.6	2.1	·	3.5	·	·	0.0	·		47.4	75	-16	14	10	·	·
	Regnitz	~~Neuhof a. Zenn~~ [××]	~~320~~	·	0.6	2.6	5.8	·	0.2	·	·	·	13.0	5.2	1.9	4.6	1.6	·	0.9	·	·	·	·	·	·	6.8	2.2	·	0.7	0.4	·	·	·		51.9			14	9	·	·
		Bräuersdorf	362	·	1.2	4.5	4.5	·	·	·	·	·	13.8	2.8	8.4	2.6	0.0	·	1.7	0.0	·	·	·	·	·	2.3	4.9	·	3.2	·	·	·	·		49.7	80	-12	11	11	·	·
		Erlangen	281	·	0.0	11.6	2.1	·	·	·	·	·	9.8	6.8	8.4	3.2	·	·	0.7	·	·	·	·	·	·	2.8	3.8	·	4.7	·	·	·	·		53.9	82	-12	10	9	·	·
		Gräfenberg	423	·	0.0	6.6	3.2	·	·	·	·	·	21.8	9.9	7.1	2.4	·	·	2.6	0.2	·	·	·	·	·		12.1	·	1.3	·	·	·	·		65.2	104	+2	11	10	·	·
	Regnitz, Wiesent	Busbach	430	·	·	6.5	6.5	·	0.1	·	·	·	11.5	4.8	3.6	1.4	0.0	·	0.0	0.0	·	·	0.5	·	·	1.0	2.2	·	0.4	0.1	·	·	·		48.6	69	-21	12	8	·	·
		Königsfeld	448	·	·	6.3	3.7	·	0.3	·	·	·	3.5	10.6	7.7	0.4	·	·	0.2	0.2	·	·	·	·	·	3.3	·	·	·	·	·	·	·		36.8	51	-35	10	6	·	·
		Trockau	530	·	·	4.1	3.9	·	0.2	·	·	·		18.7	(7.9)	3.9	·	·	1.3	·	·	·	·	·	·	6.4	·	·	·	·	·	·	·		43.5	57	-32	9	8	·	·
		Gößweinstein	495	·	0.1	7.6	5.7	·	1.0	·	·	·	15.4	5.3	10.0	1.9	·	·	0.9	·	·	·	0.3	·	·	3.0	3.0	·	·	·	·	·	·		54.2	82	-14	12	9	·	·
		Heiligenstadt	367	·	·	3.4	4.7	·	0.3	·	·	·	3.1	8.1	11.2	1.1	·	·	0.5	0.1	·	·	2.7	·	·	4.3	3.2	·	·	·	·	·	·		49.5	58	-39	12	9	·	·
		Eggolsheim	230	·	·	16.7	15.2	·	0.8	·	·	·	3.3	12.5	19.5	1.4	·	·	0.2	·	·	·	1.8	·	·	3.0	11.5	·	·	·	·	·	·		85.7	117	+13	11	9	·	·
	Regnitz, Aisch	Windsheim	322	·	0.5	3.1	0.7	·	·	·	·	·	10.0	7.0	4.8	2.1	0.5	·	0.9	·	·	·	0.9	·	·	14.0	4.3	·	2.5	·	·	·	·		57.3	78	-16	13	8	·	·
		Neustadt a. Aisch	292	·	0.5	1.6	0.1	·	·	·	·	·	14.8	3.0	5.7	3.2	0.0	·	0.7	0.0	·	·	1.8	·	·	9.5	3.9	·	8.7	·	·	·	·		53.9	87	-8	12	9	·	·
		Marktbibart	310	·	0.5	5.7	5.5	·	·	·	·	·	9.8	7.0	8.8	3.0	0.5	·	1.3	·	·	·	4.2	·	·	11.7	·	·	·	·	·	·	·		57.2	85	-10	11	9	·	·
		Höchstadt a. Aisch	272	·	·	3.5	1.4	·	·	·	·	·	2.0	12.4	24.5	2.6	0.4	·	0.8	·	·	·	0.5	·	·	6.2	1.5	·	·	·	·	·	·		56.7	90	-6	11	8	·	·
	Regnitz	Ebrach	340	·	0.0	5.0	0.3	·	0.6	·	·	·	7.7	9.5	16.2	1.0	·	·	1.2	0.0	·	·	2.0	·	·	4.3	2.6	·	·	·	·	·	·		50.2	80	-12	11	9	·	·
		Burgebrach	265	0.0	0.2	3.1	1.6	·	·	·	·	·	7.6	6.4	12.4	0.9	0.0	0.0	0.0	0.0	·	·	1.4	·	·	7.9	5.6	·	·	·	·	·	·		46.5			10	8	·	·
		Bamberg (Sternw.)	288	·	0.2	2.7	1.1	·	·	·	·	·	3.1	6.2	16.6	0.2	·	·	0.0	0.0	0.0	·	0.7	·	·	6.7	2.2	·	·	·	·	·	·		39.7	61	-25	10	7	·	·
	Fränk. Saale bis Regnitz	Viereth	236	·	0.0	1.1	3.8	·	·	·	·	·	4.3	6.1	10.5	0.0	·	·	0.3	·	·	·	·	·	·	3.6	1.9	·	·	·	·	·	·		32.1	59	-22	8	7	·	·
		Haßfurt a. Main	230	·	0.2	3.2	0.0	·	0.4	·	·	·	8.6	2.6	10.2	0.0	·	·	0.0	·	·	·	0.0	·	·	0.0	·	·	·	·	·	·	·		25.2	42	-35	6	4	·	·
		Hofheim i. Ufr.	245																																					
		Schweinfurt	211	·	3.0	3.1	·	·	6.1	·	·	·	2.0	8.6	13.5	0.3	·	·	·	·	·	·	·	·	·	(0.6)	·	·	·	·	·	·	·		37.2	70	-16	8	6	·	·
		Prüßberg	317	·	0.2	(3.9)	·	·	·	·	·	·	15.5	3.3	8.0	0.8	·	·	·	·	·	·	1.5	·	·	8.0	0.5	·	·	·	·	·	·		40.8	57	-31	9	6	·	·

[×] Traunfeld 548
[××] Götteldorf 381

1938 **Tägliche Niederschlagshöhen in Millimetern, gemessen um 7 Uhr morgens** Juni

Flußgebiet	Ort	Seehöhe m	1	2	3	4	5	6	7	8	9	10	11	12	13	14	15	16	17	18	19	20	21	22	23	24	25	26	27	28	29	30	31	Monatssumme mm	% d. Norm.	Abweichung v. d. Norm.	Zahl der Tage mit Niederschl. ≥0.1	≥1.0	≥0.1	⊠
Main	Volkach	195	.	0.9	6.8	1.2	.	0.0	.	.	.	11.5	3.6	1.9	1.0	.	.	.	.	.	0.0	0.0	.	.	4.2	.	.	0.0	.	.	0.0	.		38.2			8	7	.	.
	Kitzingen	191	.	1.6	5.8	5.4	.	0.2	.	.	.	13.2	5.5	23.5	0.3	.	.	1.9	0.0	.	.	4.0	.	.	8.0	0.0	.	0.2	.	.	.	.		69.6	116	+10	12	9	.	.
	Markt Einersheim	290	.	0.9	11.3	0.4	.	0.3	.	.	.	10.2	5.9	13.7	0.6	0.5	.	3.7	0.0	.	.	5.6	.	.	28.8	5.6	.	.	.	.	.	.		87.5	141	+26	13	8	.	.
	Ochsenfurt	185	.	1.8	0.6	.	.	.	.	.	.	5.2	44.1		0.0	0.0	.	0.0	.	.	.	0.2	.	.	2.9.2	.	.	0.2	.	.	.	.		44.3	66	-23	8	5	.	.
	Albertshausen ×	296	.	1.2	5.5	3.1	0.2	0.2	.	.	.	11.6	6.0	23.5	1.1	.	.	0.6	.	:	.	0.2	.	.	21.3	.	.	0.3	.	.	.	.		74.8	119	+12	13	8	.	.
	Bergtheim	267	.	1.1	3.9	0.3	.	0.3	.	.	.	5.4	10.9	9.0	0.8	.	.	.	.	.	.	0.2	.	.	1.1	.	.	.	.	.	.	.		33.0	55	-27	10	6	.	.
	Würzbg. (Phys. Inst.)	179	.	1.4	4.7	1.2	.	0.3	.	.	.	5.5	14.3	19.7	0.6	.	.	1.0	.	.	.	1.1	.	.	3.4	0.1	.	.	.	.	.	.		53.3	90	- 6	12	9	.	.
	Unterleinach	230	.		8.6		.	0.0	.	.	.	9.0	8.7	28.5	0.4	.	.	1.1	.	.	.	0.0	.	.	0.0	.	.	.	.	.	.	.		54.3			8	6	.	.
	Sömmersdorf	280	.	1.8	4.9	.	.	0.5	.	.	.	13.6	11.3	9.7	0.5	.	.	0.2	.	.	.	0.6	.	.	.	.	.	.	.	.	.	.		43.1	59	-30	9	5	.	.
	Hundsbach	200	.	2.0	3.8	0.5	.	1.2	.	.	.	4.0	13.6	16.2	1.2	.	.	0.1	.	.	.	.	.	.	.	.	.	.	.	.	.	.		42.6	72	-16	9	7	.	.
	Königshofen i. Gr. (Bez.-A.)	278	.	0.6	2.1	2.9	.	0.1	.	.	.	5.1	7.9	12.2	0.3	.	.	1.0	0.0	.	.	0.9	.	.	.	.	.	0.0	.	.	.	.		33.1	64	-19	10	6	.	.
	Römhild	300																																						
	Frankenheim	754																																						
	Fladungen	415	.	0.0	1.9	.	.	.	.	.	.	1.5	1.8	9.0	.	.	.	0.3	0.0	.	0.0	.	.	.	.	.	.	.	.	.	.	0.0		14.5	20	-58	5	4	.	.
	Simonshof	320	.	2.1	5.1	.	.	.	.	.	.	0.6	5.3	3.3	.	.	.	.	.	.	.	.	.	.	0.1	.	.	2.9	.	.	0.0	.		19.4			7	5	.	.
	Rhönhaus	736	0.1	0.9	1.8	.	.	2.6	.	.	.	2.6	2.1	8.0	0.2	.	0.0	3.2	0.9	0.3	.	0.6	.	.	0.4	0.0	.	0.3	.	0.1	1.8	.		25.9	32	-55	16	7	.	.
	Oberlauringen	315	.	0.1	2.7	0.3	.	.	.	.	.	3.1	10.6	15.5	0.2	.	.	0.0	.	.	.	0.5	.	.	.	.	.	5.0	.	.	.	.		38.0			9	5	.	.
	Münnerstadt	235	.	(0.0)	0.6	1.5	.	0.2	.	.	.	8.3	7.4	13.8	0.9	.	.	0.0	0.0	.	.	0.3	.	.	.	.	.	2.5	.	.	.	.		35.5			9	5	.	.
	Bad Kissingen	209	.	1.0	4.5	.	.	0.6	.	.	.	2.5	5.4	13.6	0.5	.	.	0.2	.	.	.	0.8	.	.	.	.	.	1.6	.	.	.	.		30.7	50	-30	10	6	.	.
	Geroda	450	.	1.9	4.5	.	.	1.6	.	.	.	2.8	0.0	9.2	0.1	.	.	.	.	.	.	.	.	.	.	.	.	7.2	.	.	.	.		27.3	39	-43	7	6	.	.
	Neuwirtshaus	420	6.8	2.8	4.8	.	.	0.3	.	.	.	2.0	4.1	9.0	0.1	.	.	0.4	.	.	.	0.0	.	.	.	.	.	.	.	.	.	.		30.3	42	-43	9	6	.	.
	Kreuzberg i. Rhön	930	.	1.1	2.8	.	.	1.4	.	.	.	3.2	0.8	7.5	.	.	.	0.0	.	.	.	.	.	.	.	0.0	.	2.3	.	.	0.0	0.0		19.1	23	-64	7	6	.	.
	Brückenau	314	.	2.1	2.6	.	.	3.2	.	.	.	0.8	0.7	10.4	.	.	.	0.5	0.2	.	.	.	.	.	.	.	.	8.0	.	.	.	.		28.5	45	-35	9	5	.	.
	Altengronau	224	.	1.3	1.6	.	.	1.5	.	.	.	0.8	1.3	12.6	.	.	.	0.5	.	.	.	0.2	.	.	.	.	.	2.7	.	.	.	.		22.5	37	-39	9	6	.	.
	Mittelsinn	204	.	1.5	3.0	.	.	1.6	.	.	.	1.6	2.6	8.7	.	.	.	1.5	.	.	.	0.4	.	.	.	.	.	2.1	.	.	.	.		23.0	36	-41	9	8	.	.
	Rieneck	184	.	1.3	3.6	.	.	1.1	.	.	.	2.0	3.8	14.1	0.4	.	.	.	.	.	.	.	.	.	.	.	.	.	.	.	.	.		26.3			7	6	.	.
	Heigenbrücken	268	.	1.0	6.0	.	.	5.0	.	.	.	4.3	.	9.0	0.4	.	.	2.0	.	.	.	.	.	.	.	.	.	.	.	.	.	.		27.7			7	6	.	.
	Rechtenbach	338	.	0.7	1.7	.	.	7.4	.	.	.	0.5	7.2	29.7	0.3	.	.	0.3	0.4	.	.	.	.	.	.	0.5	.	.	.	0.4	.	.		49.1	72	-19	11	4	.	.
	Rohrbrunn (Str.-A.)	456	.	1.0	2.1	.	.	3.9	.	.	.	2.8	8.0	31.5	0.6	.	.	2.9	.	.	.	0.2	.	.	.	2.2	.	.	.	.	0.2	.		55.4	66	-29	11	8	.	.
	Holzkirchen i. Ufr.	202	.	2.1	3.6	0.6	.	0.4	.	.	.	5.5	6.3	14.9	2.2	.	.	0.3	0.0	.	.	6.0	.	.	4.6	0.9	.	0.2	.	.	.	.		47.6	81	-11	13	8	.	.
	Rothenburg o. T.	425	.	0.8	5.0	.	.	.	.	.	.	18.5	6.3	16.7	2.7	2.2	.	0.5	.	.	.	.	0.0	.	2.5	5.0	.	1.0	.	.	.	.		61.2	90	- 7	11	9	.	.
	Spielbach	451	.	0.6	6.2	0.3	.	0.1	.	.	.	15.4	9.8	11.0	3.1	2.7	.	1.2	0.3	.	.	.	.	.	4.3	2.2	.	0.9	.	.	.	.		58.1	81	-14	14	9	.	.
	Uffenheim (Bez.-A.)	337	.	0.8	5.0	0.3	.	.	.	.	.	15.6	7.2	8.8	2.5	0.7	.	2.1	.	.	.	4.3	.	.	9.1	2.6	.	3.3	.	.	.	.		62.3	107	+4	13	10	.	.
	Schrozberg	460	0.5	0.5	6.4	0.3	.	0.0	.	.	.	16.2	4.2	15.4	3.1	4.7	.	3.8	0.0	.	.	0.6	.	.	6.6	2.0	.	0.2	.	.	.	.		64.5			14	9	.	.
	Bad Mergentheim (Stadt)	217	.	0.7	5.3	.	.	0.4	.	.	.	11.7	11.5	9.8	1.1	3.0	.	0.8	.	.	.	.	.	.	4.6	0.1	.	1.5	.	.	.	.		50.5	75	-16	12	8	.	.
	Gerlachsheim	192	.	.	6.9	0.5	.	0.1	.	.	.	8.8	6.9	5.4	1.5	.	.	0.4	.	.	.	0.3	.	.	2.3.3	.	.	0.3	.	.	.	.		54.4	82	-12	11	6	.	.
	Pülfringen	354	.	.	3.8	1.0	.	.	.	.	.	9.6	8.3	13.4	1.5	.	.	.	.	.	.	0.2	.	.	16.8	.	.	1.3	.	.	.	.		55.9	87	- 8	9	8	.	.
	Wertheim	137	.	1.5	3.2	1.4	.	0.3	.	.	.	5.0	15.2	6.3	1.4	.	.	1.2	.	.	.	4.3	.	.	4.5	.	.	0.3	.	.	.	.		44.6	74	-15	12	10	.	.
	Buchen	350	.	1.3	4.4	.	.	0.1	.	.	.	10.1	5.6	21.8	2.4	.	.	0.7	.	.	.	0.0	.	.	10.2	0.1	.	2.8	.	.	.	.		60.1	86	-10	11	8	.	.
	Schneeberg	169	.	0.1	2.0	0.1	.	.	.	.	.	5.1	9.6	5.6	0.5	.	.	1.6	0.0	.	.	.	.	.	14.8	.	.	3.6	.	.	.	.		48.0	69	-22	10	7	.	.
	Vielbrunn	411	.	.	1.9	0.5	.	3.0	.	.	.	4.4	1.7	8.5	1.3	.	.	1.9	0.1	.	.	1.9	.	.	6.9	.	.	.	.	.	.	.		32.1	44	-40	11	9	.	.
	Beerfelden	431	0.0	0.9	2.7	1.2	0.0	0.8	.	.	.	6.7	7.5	8.0	1.8	0.1	0.0	0.8	.	0.0	0.0	0.1	0.0	.	11.0	0.0	.	4.0	0.0	.	0.0	.		45.6			13	8	.	.
	Hummetroth	326	.	0.0	1.2	0.2	.	3.5	.	.	.	5.4	1.0	0.5	0.2	.	.	0.6	0.0	0.0	.	0.0	.	.	1.6	.	.	.	.	0.3	0.0	0.0		14.5			10	5	.	.
	Hessenthal	311	.	0.0	6.5	.	.	4.2	.	.	.	2.1	3.6	6.6	0.7	.	.	1.1	.	.	.	1.5	.	.	.	0.0	.	.	.	.	.	.		26.3	33	-53	8	7	.	.
	Himmelsthal	150	2.4	0.2	1.9	.	.	2.4	.	.	.	4.4	4.4	9.2	1.2	.	.		0.3	.	.	.	.	.	0.1	.	.	0.2	.	0.1	.	0.0		26.8	44	-34	12	7	.	.
	Aschaffenburg	140	.	0.4	2.5	.	.	4.1	.	.	.	2.2	1.0	2.0	0.7	.	.	0.2	0.1	0.0	1.2	.	.	.	.	.	.	.	.	.	0.0	.		14.4	23	-48	10	6	.	.
G.	Kirch-Beerfurth	193	.	0.1	0.8	0.6	.	2.4	.	.	.	8.4	0.1	1.0	0.1	.	.	1.8	.	.	.	1.8	.	.	3.1	5.1	.	.	.	0.0	.	.		25.3			12	7	.	.

Main | Fränkische Saale bis Regnitz | Fränkische Saale | Fränk. Saale Sinn | Main | Tauber | Gersprinz bis Tauber

× Giebelstadt 300

1938 **Tägliche Niederschlagshöhen in Millimetern, gemessen um 7 Uhr morgens** Juni

Flußgebiet		Ort	Seehöhe m	1	2	3	4	5	6	7	8	9	10	11	12	13	14	15	16	17	18	19	20	21	22	23	24	25	26	27	28	29	30	31	Monatssumme mm	% d. Norm.	Abweichung v. d. Norm.	Zahl der Tage mit Niederschl. ≥0.1	Niederschl. ≥1.0	≤0.1	☒
Main	G.	Groß Umstadt	170	·	·	1.0	0.5	·	4.0	·	·	·	8.6	1.9	2.8	·	·	·	·	·	·	·	6.5	·	·	0.0	·	·	·	·	4.0	·	·		25.3	69	-14	7	6	·	·
	Kinzig	Schlüchtern	208	·	1.2	3.9	·	·	3.1	·	·	·	2.0	2.2	16.5	·	·	·	0.1	·	·	·	·	·	·	·	·	·	·	·	·	·		29.0	43	-33	7	6	·	·
		Salmünster	152	·	1.0	5.9	·	·	6.7	·	·	·	1.0	0.9	16.5	·	·	·	0.2	·	·	·	1.3	·	·	·	·	·	0.9	·	·	·		34.4	47	-38	9	6	·	·
		Fischborn	343	·	0.9	2.0	0.2	·	6.7	·	·	·	1.3	2.3	9.4	·	·	·	0.5	·	·	·	0.3	·	·	0.3	·	·	·	·	·	·		23.9	35	-44	10	5	·	·
		Biebergrund	319	·	1.3	2.1	0.3	·	7.2	·	·	·	0.5	3.1	2.9	1.8	·	·	0.2	0.0	·	·	1.0	·	·	·	·	·	0.2	·	·	·		20.6	37	-56	11	7	·	·
		Gelnhausen	170	·	0.5	2.7	0.4	·	7.9	·	·	·	1.9	2.2	6.9	·	·	·	·	·	·	·	6.2	·	·	·	·	·	·	·	·	·		28.7	45	-36	8	6	·	·
		Niederrodenbach	125	·	1.5	3.4	·	1.5	10.0	·	·	·	2.7	2.8	8.8	0.1	·	·	0.5	·	·	·	2.9	·	·	·	·	·	·	·	·	·		34.2	56	-27	10	8	·	·
	Main	Oberroden	143	·	·	1.0	·	·	4.5	·	·	·	4.6	3.0	11.0	·	·	·	·	·	·	·	1.5	·	·	0.7	·	·	·	·	·	·		26.3	46	-31	7	6	·	·
		Frankf./M. (Flughaf.)	95	·	2.6	1.7	0.0	·	3.8	·	·	·	1.5	0.9	1.9	·	·	·	0.0	·	·	·	0.0	·	·	0.0	·	·	0.0	·	·	0.0		12.4	21	-45	6	5	·	·
		Frankf./M. (Feldbgst.)	103	·	2.3	1.2	0.1	·	2.9	·	·	·	1.8	0.7	5.0	0.0	·	·	0.0	0.0	·	·	·	·	·	0.7	·	·	0.0	·	·	·		14.7	26	-42	8	5	·	·
	Nidda	Hoherodskopf	767	·	2.2	7.0	·	·	5.6	·	·	·	1.4	6.7	20.6	·	·	·	0.6	·	·	·	·	·	·	·	·	·	·	7.8	·	·		51.3			8	7	·	·
		Schotten	274	·	1.1	6.6	·	·	7.5	·	·	·	1.2	0.4	13.6	·	·	·	0.1	·	·	·	0.4	·	·	·	·	·	·	1.3	0.6	·		32.8	43	-44	10	6	·	·
		Bad Salzhausen	148	·	0.7	3.9	·	·	6.5	·	·	·	1.5	0.1	15.6	·	·	·	·	·	·	·	0.1	·	·	1.3	·	·	·	0.1	·	0.2		30.0	44	-38	10	5	·	·
	Nidda, Wetter	Grünberg	276	·	2.7	4.7	5.7	·	4.8	·	·	·	·	1.5	8.4	·	·	·	·	·	·	·	·	·	·	1.5	·	·	·	·	·	·		29.3	45	-36	7	7	·	·
		Lich	175	·	2.7	2.3	3.3	·	4.2	·	·	·	1.4	3.1	2.8	·	·	·	·	·	·	·	·	·	·	0.4	·	·	·	0.5	·	·		20.7	34	-41	9	7	·	·
		Anspach	330	·	1.6	3.4	0.9	·	3.8	·	·	·	1.3	3.9	1.1	·	·	·	0.7	·	·	·	·	·	·	1.1	·	·	·	0.3	·	·		18.1	27	-48	10	7	·	·
		Bad Nauheim	145	·	1.9	1.1	·	·	2.7	·	·	·	2.1	1.1	3.5	·	·	·	0.0	·	·	·	·	·	·	·	·	·	·	0.1	0.9	·		13.4	23	-43	8	6	·	·
	Nidda, Nidder	Herchenhain	646	·	0.3	6.7	·	·	11.6	·	·	·	1.7	5.8	23.6	0.3	·	·	1.1	·	·	·	·	·	·	1.5	·	·	·	2.1	·	·		34.7	67	-27	10	8	·	·
		Gedern	331	·	·	4.0	·	·	4.5	·	·	·	2.6	·	18.5	·	·	·	·	·	·	·	0.7	·	·	3.2	·	·	·	0.3	2.8	·		32.6	42	-45	7	5	·	·
		Büdingen	135	·	0.7	4.0	·	·	5.6	·	·	·	2.5	0.8	9.6	0.1	·	·	0.0	·	·	·	0.4	·	·	·	·	·	·	·	·	·		23.7	38	-40	8	4	·	·
		Windecken	133	·	1.0	2.1	0.4	·	4.8	·	·	·	3.2	1.3	11.2	·	·	·	0.0	·	·	·	·	·	·	·	·	·	·	·	·	·		24.0	42	-33	7	6	·	·
	Nidda	Saalburg	422	·	2.9	1.1	·	·	7.4	·	·	·	2.0	2.6	1.8	·	·	·	0.3	0.2	·	·	0.4	·	·	·	·	·	·	0.3	0.0	·		13.0			10	6	·	·
		Kl. Feldberg	820	·	4.0	1.8	0.0	·	4.8	·	·	·	2.0	3.7	1.7	·	·	·	0.8	0.0	·	·	0.5	·	·	·	0.0	·	·	0.1	0.4	0.3		20.1	24	-62	11	6	·	·
	Main	Eppstein	185	·	4.6	1.9	0.3	·	3.8	·	·	·	1.5	4.2	0.1	·	·	·	·	·	·	·	0.4	·	·	0.2	·	·	·	·	·	·		17.0	28	-44	9	5	·	·
		Mainz-Kostheim	87	·	2.1	1.0	·	·	2.2	·	·	·	1.9	2.0	1.2	0.8	·	·	0.0	·	·	·	·	·	·	·	·	·	·	·	·	·		11.2	17	-52	7	6	·	·
Nahe bis Main	R.	Wiesbaden (Südfrdh.)	109	·	4.4	1.4	·	·	2.7	·	·	·	2.0	3.3	1.4	0.6	·	·	0.0	·	·	·	0.6	·	·	0.0	·	·	·	0.0	·	0.0		16.4	25	-48	8	6	·	·
	Selz	Wörrstadt	198	·	1.2	0.8	·	·	4.3	·	·	·	·	4.1	1.5	1.8	·	·	1.3	·	·	·	·	·	·	2.1	·	·	·	·	·	·		17.1	30	-39	8	7	·	·
		Alzey	199	·	0.5	0.4	·	·	6.3	·	·	·	0.3	5.6	0.1	1.3	·	·	0.0	·	·	·	·	·	·	0.3	0.1	·	·	·	·	0.0		14.9	26	-42	3	3	·	·
		Ober Olm	214	·	5.2	·	·	·	3.0	·	·	·	0.9	3.0	0.9	·	·	·	·	2.0	·	·	0.9	·	·	0.9	·	·	·	0.0	·	·		14.8	27	-40	7	3	·	·
	R.	Geisenheim	96	·	1.6	0.0	0.0	·	2.5	·	·	·	1.2	1.0	0.2	0.0	·	·	0.0	0.0	·	·	0.0	·	·	0.0	0.0	·	·	0.0	0.0	0.0		6.5	13	-47	5	4	·	·
Nahe	Glan bis Quelle	Nohfelden	362	·	5.5	0.3	·	·	10.0	·	·	·	0.9		·	0.4	·	·	·	·	·	·	·	·	·	6.5	·	·	·	·	0.2	0.2	0.7		24.7	40	-38	9	3	·	·
		Freisen	465	·	6.1	·	·	·	6.0	·	·	·	·	0.7	·	0.7	·	·	·	·	·	·	·	·	·	0.7	·	·	·	·	0.7	0.5		15.4	21	-47	7	2	·	·
		Birkenfeld	410	·	3.3	0.4	·	·	6.6	·	·	·	0.6	0.2	·	0.4	·	·	·	·	·	·	·	·	·	1.5	·	·	·	·	0.4	1.6		15.0	23	-50	9	4	·	·
		Baumholder	450	·	5.9	·	·	·	6.4	·	·	·	·	1.6	·	0.9	·	·	·	·	·	·	·	·	·	2.2	·	·	·	0.3	·	0.3		17.6	28	-46	7	4	·	·
		Hüttgeswasen	660	·	·	3.2	·	1.2	15.2	·	·	·	·	·	·	1.6	·	·	·	·	·	·	·	·	·	·	·	·	·	·	·	·		21.2	26	-59	4	4	·	·
		Oberstein	249	·	3.8	·	·	·	5.6	·	·	·	1.2	0.7	·	0.3	·	·	·	·	·	·	·	·	·	2.3	·	·	·	·	0.3	1.2		15.4	24	-48	8	5	·	·
		Bruchweiler	545	0.3	2.3	0.4	·	·	6.9	·	·	·	0.6	0.1	·	·	·	·	0.9	0.1	·	·	1.2	·	·	1.2	·	·	·	0.5	·	·		13.3	20	-41	10	3	·	·
		Herrstein	350	·	1.2	0.1	·	·	6.1	·	·	·	0.0	0.5	0.2	0.4	·	0.2	0.0	·	·	2.4	·	·	2.8	·	·	·	·	0.3	0.0		14.2	23	-48	10	4	·	·
		Brauschied	383	·	1.9	·	·	·	6.4	·	·	·	0.2	·	·	·	·	·	1.1	·	·	·	0.0	·	·	0.0	·	·	·	0.2	0.0	·		9.8			5	3	·	·
		Rhaunen	330	·	0.3	0.9	·	·	0.3	·	·	·	·	·	·	·	·	·	4.2	·	·	·	2.2	·	·	2.2	·	·	·	0.2	·	·		8.1	13	-53	6	2	·	·
		Kirn	190	·	1.6	0.0	·	·	6.5	·	·	·	0.6	0.9	·	0.6	·	·	0.0	·	·	·	0.0	·	·	5.6	·	·	·	·	0.4	0.3		16.5	31	-38	8	3	·	·
		Neuerkirch	350	·	1.4	·	·	·	5.6	·	·	·	0.3	0.3	·	·	·	·	1.3	·	·	·	·	·	·	0.1	·	·	·	0.2	·	·		9.2	13	-59	7	3	·	·
	Glan	Hauptstuhl	250	·	5.3	0.3	·	·	4.7	·	·	·	·	2.2	·	2.9	·	·	·	·	·	·	2.3	·	·	6.7	·	0.3	·	·	0.7	·		25.4	42	-35	9	6	·	·
		Kusel	240	·	3.5	·	·	·	3.1	·	·	·	·	1.3	·	1.0	·	·	·	·	·	·	·	·	·	1.5	·	·	·	·	0.2	0.1		10.7	18	-50	7	5	·	·
		Grumbach	260	·	4.3	·	0.1	·	4.0	·	·	·	·	1.5	·	1.2	·	0.1	0.0	·	·	·	·	·	·	1.0	·	·	·	·	·	·		12.2			7	5	·	·
		Kaiserslautern	242	·	1.6	1.3	·	·	4.0	·	·	·	0.8	3.6	0.3	3.0	·	·	·	·	·	·	0.0	·	·	1.6	·	·	·	·	·	0.0		16.2	28	-41	8	6	·	·
		Wolfstein	200	·	·	·	·	·	2.5	·	·	·	·	2.5	·	0.6	·	·	·	·	·	·	·	·	·	2.6	·	·	·	·	·	·		8.2			4	3	·	·

1938 — Tägliche Niederschlagshöhen in Millimetern, gemessen um 7 Uhr morgens — Juni

Flußgebiet		Ort	See-höhe m	1	2	3	4	5	6	7	8	9	10	11	12	13	14	15	16	17	18	19	20	21	22	23	24	25	26	27	28	29	30	31	Monatssumme mm	% d. Norm.	Abweichung v. d. Norm	Zahl der Tage mit Niederschl. ≥0.1	≥1.0	≥0.1	⊠
Nahe	N. G.	Hundsbach	370	.	26	.	.	.	40	.	.	.	04	10	.	02	.	.	00	.	.	.	.	.	.	59	.	.	.	.	02	01		144	24	-45	8	4	.	.
		Duchroth	240		18	02	.	.	48	.	.	.	03	18	01	02	.	.	01	.	.	.	00	.	.	15	.	.	.	.	00	.	00		108	20	-42	9	4	.	.
	Alsenz	Langmeil	226	.	04	04	03	.	27	.	.	.	00	43	01	19	.	.	06	.	.	.	00	.	.	28	.	.	.	.	00	00	.	135	26	-39	9	4	.	.
		Alsenz	146	.	13	08	.	.	46	.	.	.	.	32	06	72	.	.	02	.	.	.	.	.	.	21	.	.	.	.	.	.	.	209	38	-32	8	5	.	.
	Nahe	Kreuznach	136																																				
		Reichenbacherhof	458	.	17	20	02	.	38	.	.	.	.	08	.	01	.	.	07	.	.	.	39	.	.	02	.	.	.	.	.	.	.	134	18	-61	9	4	.	.
		Rupertsecken	489	.	13	.	.	.	38	.	.	.	.	54	.	108	.	.	07	.	.	.	.	.	.	03	.	.	.	.	.	.	.	223	37	-39	6	4	.	.
		Wöllstein	130	.	17	02	.	.	28	.	.	.	02	39	03	48	.	.	03	00	.	.	00	.	.	16	.	.	.	.	00	00	.	158	28	-41	9	5	.	.
Lahn b. Nahe	Rhein	Aßmannshausen	178	.	16	02	.	.	24	.	.	.	03	01	02	.	.	02	01	.	.	.	.	.	.	.	.	.	.	.	.	.	.	53			8	2	.	.
		Kammerforst	464	.	41	.	32	.	44	.	.	.	06	08	.	.	.	.	03	.	.	.	22	.	.	.	.	.	.	.	.	.	.	156	25	-46	7	4	.	.
		Steeg	110	.	11	.	.	.	57	.	.	.	.	.	01	03	.	.	00	.	.	.	41	.	.	.	01	.	.	.	.	.	.	114	19	-44	6	3	.	.
		St. Goarshausen	80	.	11	.	.	.	67	.	01	.	.	.	.	.	.	.	.	.	.	.	178	.	.	01	.	.	.	.	04	.	.	262	49	-27	6	3	.	.
Lahn	Lahn	Feudingen	410	.	47	15	.	.	43	.	.	.	00	.	.	.	.	.	02	.	00	.	96	.	.	.	00	.	.	.	54	.	02		259	32	-56	7	5	.	.
		Quotshausen	340	.	40	03	.	.	46	.	.	.	00	.	00	.	.	.	00	.	.	.	02	.	.	.	00	.	.	.	35	.	00		126	21	-47	5	3	.	.
		Amönau	224	.	40	08	00	.	36	.	.	.	00	.	01	.	.	.	.	.	.	.	03	.	.	.	.	.	.	.	20	.	.		108			6	3	.	.
	Ohm	Homberg a.d.O.	266	.	19	21	00	.	32	.	.	.	08	18	55	.	.	.	02	.	.	.	11	.	.	.	00	.	.	.	30	.	.		196	36	-35	9	7	.	.
		Kirchhain	208	00	08	21	.	.	85	.	.	.	.	00	13	.	.	.	00	.	.	.	.	.	.	.	02	.	.	.	32	.	.		161	29	-39	6	4	.	.
		Rosenthal	302	.	23	.	.	.	79	.	.	.	.	.	.	.	.	.	04	.	.	.	.	06	.	.	.	.	.	.	26	.	.		138	23	-47	5	3	.	.
	Dill bis Ohm	Marburg (Phys. Inst.)	238	00	24	20	03	.	123	.	.	.	.	.	02	.	.	.	.	.	.	.	.	.	.	.	.	.	.	.	34	.	.		206	35	-38	6	4	.	.
		Rüchenbach	245	00	20	17	.	.	67	.	.	.	00	.	03	.	.	.	00	00	00	.	00	.	.	.	.	.	.	.	29	.	00		136	24	-42	5	4	.	.
		Gießen (Senckenbergstraße)	158	.	19	18	05	.	41	.	.	.	.	26	10	.	.	.	05	.	.	.	00	.	.	.	00	.	.	.	15	00	.		139	23	-46	8	6	.	.
		Niederkleen	208	.	19	12	14	.	42	.	.	.	.	28	.	.	.	.	13	.	.	.	05	.	.	.	01	.	.	.	13	12	04		163	26	-46	11	8	.	.
	Dill	Dillbrecht	352	01	23	05	00	.	56	.	.	.	00	.	00	.	.	.	15	01	01	.	18	.	.	.	14	.	.	.	55	.	00		189	27	-51	10	6	.	.
		Mandeln	363	.	.	03	.	.	77	.	.	.	00	.	.	.	.	.	01	.	00	.	10	.	.	.	00	.	.	.	35	.	.		126	18	-56	5	3	.	.
		Dillenburg	227	.	16	07	.	08	74	.	.	.	.	09	.	.	.	.	.	.	04	.	06	.	.	.	.	.	.	.	32	00	.		156	25	-46	8	3	.	.
		Erda	300	.	.	12	.	.	45	.	.	.	.	.	.	.	.	.	.	.	.	.	.	.	.	.	.	.	.	.	24	.	.		81	14	-48	3	3	.	.
		Greifenstein	415	.	43	.	.	.	27	.	.	.	.	.	.	.	.	.	00	.	.	.	.	.	.	.	.	.	.	.	15	.	.		85	14	-54	3	3	.	.
	Aar bis Dill	Mengerskirchen	414	.	46	00	.	.	45	.	.	.	.	.	00	.	.	.	05	.	.	.	.	.	.	.	.	.	.	.	17	.	00		113	16	-58	4	3	.	.
		Weilburg	225	.	48	05	.	.	46	.	.	.	.	01	01	.	.	.	.	.	.	.	.	.	.	.	.	.	.	.	15	.	.		116	18	-53	6	3	.	.
		Gemünden	258	.	21	35	13	.	87	.	.	.	07	19	09	.	.	.	01	01	.	.	03	.	.	06	.	.	.	.	05	.	08		213	21	-46	13	5	.	.
		Kamberg	216	.	25	18	.	.	33	.	.	.	06	05	05	.	.	.	05	.	.	.	21	.	.	34	.	.	.	.	05	06	.		163	25	-49	11	5	.	.
		Limburg	110	.	35	00	.	.	42	.	.	.	00	.	00	.	.	.	00	.	.	.	01	.	.	.	.	.	.	.	12	.	.		90	16	-49	4	3	.	.
		Westerburg	330	.	45	04	.	.	45	.	.	.	01	.	.	.	.	.	02	.	.	.	.	.	.	.	.	.	.	.	03	.	.		100	15	-57	6	2	.	.
	Aar	Bad Schwalbach	320	.	57	05	13	.	62	.	.	.	08	08	03	00	.	.	02	00	.	.	25	.	.	02	.	.	.	.	.	00	00		185	26	-53	10	4	.	.
		Kemel	520	.	58	00	06	.	69	.	.	.	03	04	03	.	.	..	03	03	.	.	37	.	.	00	00	.	.	.	01	.	05		192			11	3	.	.
		Panrod	340	.	82	02	05	.	35	00	.	.	03	04	00	.	.	.	01	.	.	.	21	.	.	16	.	.	.	.	08	08	.		185	30	-42	11	4	.	.
	Lahn	Holzhausen a. d. H.	382	.	34	01	.	.	91	.	.	.	.	.	.	.	.	.	.	02	.	.	71	.	.	23	.	.	.	.	18	.	.		240	36	-43	7	5	.	.
		Montabaur	235	.	56	00	.	.	65	.	.	.	.	.	.	.	.	.	00	.	.	.	.	.	.	.	.	.	.	.	26	.	.		147	21	-55	3	3	.	.
		Bad Ems	83	.	14	.	.	.	75	.	.	.	01	.	.	.	.	.	07	03	.	.	01	.	.	.	.	.	.	.	08	.	.		109	15	-64	7	2	.	.
R.	R.	Koblenz	65	.	09	.	.	.	71	.	.	.	.	.	.	.	.	.	.	.	.	.	.	.	.	.	.	.	.	.	10	.	.		90	14	-57	3	3	.	.
Mosel	Mosel	Perl	230	.	69	.	.	.	175	.	.	.	19	.	.	.	.	.	.	.	.	.	.	.	.	07	.	.	.	.	.	.	27		297	47	-33	5	4	.	.
		Wincheringen	260	.	69	03	.	.	136	.	.	.	29	.	.	.	.	.	.	.	.	.	.	.	.	16	.	.	.	.	.	.	.		253			5	4	.	.
	Sauer	Winterspelt	500	07	95	.	.	.	102	.	.	.	92	.	.	.	.	.	.	.	.	.	.	.	.	.	.	.	.	.	.	.	.		296			4	3	.	.
		Daleiden	480	.	93	.	.	.	119	.	.	.	76	.	.	.	.	.	.	.	.	.	.	.	.	.	.	.	.	.	23	.	00		311			4	4	.	.
		Schneifelforsthaus	657	.	90	00	.	.	131	.	.	.	84	.	.	.	02	01	07	.	.	.	.	.	.	.	.	.	.	.	30	.	00		345	43	-46	7	4	.	.
		Prüm	475	.	93	.	.	.	94	.	.	.	61	.	.	.	.	.	.	.	.	.	.	.	.	02	01	.	.	.	16	.	.		267	38	-44	6	4	.	.
		Ringhuscheid	470	.	119	.	.	.	128	.	.	.	51	.	.	.	.	.	01	.	.	.	.	.	.	.	.	.	.	.	20	.	21		320	42	-45	5	4	.	.

1938

Tägliche Niederschlagshöhen in Millimetern, gemessen um 7 Uhr morgens

Juni

Flußgebiet		Ort	Seehöhe m	1	2	3	4	5	6	7	8	9	10	11	12	13	14	15	16	17	18	19	20	21	22	23	24	25	26	27	28	29	30	31	Monatssumme mm	% d. Norm.	Abweichung v. d. Norm.	Zahl der Tage mit Niederschl. ≥0.1	≥1.0	✳ ≥0.1	☒
Mosel	Sauer	Outschied	345	.	6.8	.	.	.	11.5	.	.	.	4.1	.	.	.	.	.	.	.	.	.	.	.	.	.	.	.	.	.	.	.	.	22.4			3	3	.	.
		Schankweiler×	250	.	8.1	.	.	.	18.2	.	.	.	4.9	.	.	.	.	.	.	.	.	.	.	.	.	.	1.2	.	.	.	0.3	.	.		26.7	44	-35	5	4	.	.
		Wawern	445	.	7.0	.	.	.	11.4	.	.	.	4.1	.	.	.	.	.	.	.	.	.	.	.	.	.	.	0.1	.	.	.	.	.		22.6	38	-39	4	3	.	.
	Saar, Blies	Fürth	280	.	4.3	.	.	.	5.9	.	.	.	0.1	1.3	.	1.5	.	.	.	.	.	.	0.0	.	.	0.4	.	.	.	0.3	.	0.2		14.0	23	-48	8	4	.	.
		Trippstadt	425	.	2.9	1.2	.	.	4.2	.	.	.	3.9	3.6	0.2	7.9	.	.	.	.	.	.	0.5	.	.	.	.	.	4.3	.	.	0.1		28.8	45	-36	10	7	.	.
		Zweibrücken	227	.	4.3	0.2	.	.	6.9	.	.	.	0.5	2.1	.	5.3	.	.	.	.	.	.	0.0	.	.	.	.	.	10.5	.	.	.		29.8	45	-36	7	5	.	.
		Pirmasens (Stadtgärt.)	350	.	2.7	1.6	.	.	3.5	.	.	.	8.7	3.0	.	6.8	0.2	.	0.0	.	.	.	0.8	.	.	1.2	.	.	2.3	.	.	.		30.8	52	-29	10	8	.	.
		Hornbach	230	.	3.9	.	.	.	5.3	.	.	.	2.8	3.0	.	5.2	.	.	.	.	.	.	.	.	.	3.7	.	.	3.5	.	.	.		27.4	45	-33	7	7	.	.
	Saar	Spieser-Mühlenthal	240	.	3.6	0.2	.	.	7.4	.	.	.	0.0	1.3	.	1.0	.	.	0.0	.	.	.	0.1	.	.	0.0	.	.	0.0	.	0.0	0.0	0.0		13.6	21	-54	6	4	.	.
		Saarbrücken (Fl.)	205	.	1.8	0.0	.	.	8.4	.	.	.	0.0	0.9	.	3.9	.	.	0.0	.	.	.	0.2	.	.	0.0	.	.	4.9	.	0.0	0.1	0.0		20.2	31	-45	7	4	.	.
		Heusweiler	230	.	3.2	.	.	.	12.0	.	.	.	0.1	.	.	1.3	.	.	.	.	.	.	.	.	.	.	.	.	.	.	.	.		16.6	27	-47	4	3	.	.
		Lauterbach	220	.	2.2	.	.	.	12.9	.	.	.	0.3	.	.	6.5	.	.	.	.	.	.	.	.	.	.	.	.	.	.	.	.		21.9	37	-37	4	3	.	.
		Saarlautern	180	.	2.1	.	.	.	11.6	.	.	.	.	.	.	0.4	0.6	.	.	.	.	.	.	.	.	0.0	.	.	.	.	0.0	0.0	0.0		14.7	25	-45	4	2	.	.
		Hermeskeil	525	.	4.9	0.1	.	.	10.4	.	.	.	0.4	.	.	.	.	.	.	.	.	.	.	.	.	0.9	.	.	.	.	1.3	.		18.0	24	-56	6	3	.	.
		Losheim (Bez. Trier)	300	.	4.1	0.2	.	.	16.2	.	.	.	0.1	.	.	.	.	.	.	.	.	.	.	.	.	1.5	.	.	.	0.1	0.7	.		22.9	33	-46	7	3	.	.
		Limbach	275	.	6.0	0.1	.	.	8.7	.	.	.	0.2	.	.	0.2	.	.	.	.	.	.	0.0	.	.	3.5	.	.	.	0.2	0.2	.		19.1	32	-44	8	3	.	.
		Marpingen	280	..	3.5	0.1	.	.	10.3	.	.	.	0.4	0.5	.	1.1	.	.	.	.	.	.	0.1	.	.	2.2	.	.	.	0.1	0.9	0.3		19.5	29	-48	11	4	.	.
		Kerprichhemmersdf.	183	.	5.1	1.0	.	.	13.3	.	.	.	.	.	.	.	.	.	.	.	.	.	.	.	.	.	.	.	.	.	.	.		19.4	31	-43	3	3	.	.
		Merzig	175	.	3.6	0.1	.	.	11.6	.	.	.	0.7	.	.	.	.	.	.	.	.	.	.	.	.	8.3	.	.	.	.	.	0.0		24.3	39	-37	5	3	.	.
		Oberemmel	210	.	4.0	.	.	.	16.0	.	.	.	1.0	.	.	.	.	.	.	.	.	.	.	.	.	0.9	.	.	.	.	.	.		21.9			4	3	.	.
	Mündung bis Saar	Trier (Egbertstr.)	146	.	4.8	0.0	.	.	12.8	.	.	.	0.5	.	.	.	.	.	.	.	.	.	.	.	.	3.1	.	.	.	0.2	.	0.0		21.4	32	-45	5	3	.	.
		Newel	365	.	6.3	.	.	.	11.8	.	.	.	1.5	.	.	.	.	.	.	.	.	.	.	.	.	4.0	.	.	.	0.5	.	.		24.1	39	-39	5	4	.	.
		Schillingen	515	.	3.2	.	.	.	13.1	.	.	.	1.3	.	.	.	.	.	.	.	.	.	.	.	.	1.5	.	.	.	.	.	.		19.1			4	4	.	.
		Gerolstein	378																																					
		Wilsecker	335	.	6.9	.	.	.	10.3	.	.	.	0.0	.	.	.	.	.	.	.	.	.	.	.	.	0.6	.	.	.	.	1.8	.	0.1		20.2			5	3	.	.
		Meisburg	480	.	8.1	.	.	.	8.8	.	.	.	0.4	.	.	.	.	.	.	.	.	.	.	.	.	0.7	.	.	.	.	1.5	.	0.0		19.5			5	3	.	.
		Bruch ××	192	.	4.1	.	.	.	11.8	.	.	.	1.0	.	.	.	.	.	.	.	.	.	0.0	.	.	1.3	.	.	.	.	0.8	.	0.0		19.0			5	4	.	.
		Leiwen	139	.	.	.	.	.	10.2	.	.	.	0.5	.	.	.	.	.	0.2	.	.	.	.	.	.	2.2	.	.	.	.	1.3	.	0.0		14.4	22	-50	5	3	.	.
		Gornhausen	485	.	1.7	.	.	.	9.7	.	.	.	.	.	.	.	.	.	.	.	.	.	.	.	.	1.0	.	.	.	.	1.5	.	.		13.9	18	-62	4	4	.	.
		Altburg	535	.	4.0	.	.	.	7.0	.	.	.	0.5	.	.	0.0	.	.	0.3	.	.	.	.	.	.	0.2	.	.	.	.	1.5	.	.		13.5			6	3	.	.
		Wittlich (Heffels)	190	.	2.7	.	.	.	6.0	.	.	.	0.5	.	.	.	.	.	.	.	.	.	.	.	.	1.0	.	.	.	.	1.0	.	.		11.2	18	-49	5	4	.	.
		Bernkastel-Cues	120	.	1.6	.	.	.	8.8	.	.	.	0.1	.	.	.	.	.	0.0	.	.	.	.	.	.	0.0	.	.	.	.	1.2	.	.		11.7	17	-57	4	3	.	.
		Altlay	350	.	0.0	.	.	.	5.6	.	.	.	.	.	.	.	.	.	0.5	.	.	.	.	.	.	1.5	.	.	.	.	1.5	.	.		9.1	12	-66	4	3	.	.
		Hontheim	390	.	2.2	.	.	.	8.5	.	.	.	.	.	.	.	.	.	.	.	.	.	.	.	.	1.7	.	.	.	.	3.5	.	.		15.9	26	-46	4	4	.	.
		Demerath	420	.	4.1	.	.	.	6.7	.	.	.	.	.	.	.	.	.	0.5	.	.	.	0.0	.	.	.	.	.	.	.	0.3	0.5	.		12.1	16	-63	5	2	.	.
		Blankenrath	397	.	1.2	.	.	.	5.7	.	.	.	0.1	.	.	.	.	.	0.9	.	.	.	0.3	.	.	1.8	.	.	.	.	2.4	.	.		12.4	17	-60	7	4	.	.
		Düngenheim	460	.	0.0	.	.	.	6.5	.	.	.	0.0	.	.	.	.	.	0.0	.	.	.	.	.	.	0.4	.	.	.	.	1.4	0.0	0.0		8.3	13	-56	3	2	.	.
		Treis/Mosel	96	.	0.6	.	.	.	7.3	.	.	.	.	.	.	.	.	.	0.0	.	.	.	.	.	.	0.9	.	.	.	.	0.2	.	0.0		9.0	16	-48	4	1	.	.
		Münstermaifeld	270	.	.	.	.	.	9.4	.	.	.	0.1	.	.	.	.	.	0.0	.	.	.	0.0	.	.	0.0	.	.	.	.	0.9	0.0	.		10.4	18	-46	3	1	.	.
		Lingerhahn	480	.	1.1	.	.	.	8.1	.	.	.	.	.	.	.	.	.	1.2	.	.	.	3.3	.	.	0.6	.	.	.	.	0.8	.	.		21.1			6	4	.	.
Ruhr bis Mosel	Rhein	Selters	242	.	5.2	0.1	.	.	6.6	.	.	.	0.0	.	.	.	.	.	0.7	0.2	.	.	0.1	.	.	.	.	.	.	.	4.2	.	.		17.1	24	-54	7	3	.	.
		Niedermendig	216	.	.	.	.	.	8.4	.	.	.	0.2	.	.	.	.	.	0.1	.	.	.	.	.	.	.	.	.	.	.	1.3	.	.		10.0	17	-48	4	2	.	.
		Neuwied	65	.	0.3	0.1	.	.	7.8	.	.	.	0.1	.	.	.	.	.	0.1	0.0	.	.	.	.	.	.	.	.	.	.	1.6	.	0.0		10.0	16	-52	6	2	.	.
	Wied	Hachenburg	370	.	3.6	.	.	.	5.7	.	.	.	.	.	.	.	.	.	1.6	.	.	.	.	.	.	.	.	.	.	.	7.5	.	.		18.4	24	-58	4	4	.	.
		Altenkirchen	220	.	6.3	2.0	.	.	6.1	.	.	.	0.2	.	.	.	.	.	1.4	.	.	.	0.3	.	.	.	.	.	.	.	5.2	.	.		21.5	30	-52	7	5	.	.
		Harschbach	290	.	4.9	.	.	.	8.3	.	.	.	.	.	.	.	.	.	1.5	0.2	.	.	.	.	.	.	.	.	.	.	3.4	.	.		18.3			5	4	.	.
		Asbach	264	.	9.9	0.2	.	.	6.2	.	.	.	.	.	.	.	.	.	2.1	.	.	.	0.8	.	.	.	.	.	.	.	4.6	.	.		23.8	32	-52	6	4	.	.

× Holsthum 205
×× Spang-Dahlem 327

1938 **Tägliche Niederschlagshöhen in Millimetern, gemessen um 7 Uhr morgens** Juni

Flußgebiet		Ort	Seehöhe m	1	2	3	4	5	6	7	8	9	10	11	12	13	14	15	16	17	18	19	20	21	22	23	24	25	26	27	28	29	30	31	Monatssumme mm	% d. Norm.	Abweichung v. d. Norm	Zahl der Tage mit Niederschl. ≥0.1	≥1.0	≥0.1	☒
Ruhr bis Mosel	W.	Scheuerchen	260	·	1.3	0.2	·	·	10.9	·	·	·	·	·	·	·	·	·	1.4	0.8	·	·	·	·	·	·	·	·	·	3.4	·	·		18.0	23	-60	6	4	·	·
	R.	Rheinbrohl	55	·	1.2	0.4	·	·	11.2	·	·	·	·	·	·	·	·	·	0.1	·	·	·	·	·	·	·	·	·	·	2.3	·	·		15.2	25	-46	5	3	·	·
	Ahr	Ahrhütte	400	·	5.7	·	·	·	14.3	·	·	·	3.5	·	·	·	·	·	·	·	·	·	·	·	·	·	·	·	·	0.8	·	·		24.3			4	3	·	·
		Dreis	475	·	8.3	·	·	·	7.9	·	·	·	0.1	·	·	·	·	·	0.7	·	·	·	·	·	·	·	·	·	·	2.4	·	·		19.4	26	-54	5	3	·	·
		Kelberg	482	·	4.1	5.5	·	·	7.4	·	·	·	·	·	·	·	·	·	·	·	·	·	·	·	·	·	·	·	·	2.0	·	·		19.0	29	-46	4	4	·	·
		Aremberg	540	·	5.4	·	·	·	10.2	·	·	·	2.2	·	·	·	0.1	·	0.0	·	·	·	·	·	·	·	·	·	·	0.9	·	0.0		18.8	32	-40	5	3	·	·
		Nürburg	621	·	4.1	·	·	·	7.6	·	·	·	1.0	·	·	·	0.1	0.1	0.8	·	·	·	·	·	·	·	0.4	·	·	1.9	·	·		16.0			8	4	·	·
		Adenau	302	·	5.7	0.6	·	·	10.2	·	·	0.3	1.3	·	·	·	0.1	·	0.1	·	·	·	·	·	·	·	·	·	·	1.3	·	0.0		19.6	32	-43	8	4	·	·
		Kesseling	240	·	3.4	·	·	·	9.5	·	·	·	0.9	·	·	·	0.2	·	0.2	·	·	·	·	·	·	·	·	·	·	1.5	·	·		15.7			6	3	·	·
		Houverath	348	·	2.9	·	·	·	8.3	·	·	·	2.2	·	·	·	1.0	·	0.8	·	·	·	·	·	·	·	·	·	·	1.1	·	·		16.3			6	5	·	·
		Ahrweiler-Land	110	·	2.2	·	·	·	9.0	·	·	·	0.7	·	·	·	·	·	0.4	·	·	·	·	·	·	·	·	·	·	2.2	·	·		14.5	26	-42	5	3	·	·
	R.	Remagen	55	·	2.6	·	·	·	8.2	·	·	·	·	·	·	·	0.1	·	0.3	·	·	·	·	·	·	·	·	·	·	·	·	·		11.2	17	-52	4	2	·	·
		Bonn	60	·	0.5	·	·	·	7.5	·	·	·	5.7	·	·	·	0.7	·	0.7	·	·	·	0.0	·	·	·	·	·	·	4.2	·	0.0		19.3	30	-45	6	3	·	·
	Sieg	Hohenroth	635	·	4.6	0.8	·	·	6.6	·	·	·	·	·	·	·	·	·	1.6	0.2	·	·	9.0	·	·	·	·	·	·	7.5	·	0.7		31.0			8	5	·	·
		Hilchenbach	355	·	3.7	1.8	·	·	5.9	·	·	·	0.3	·	·	·	0.4	·	0.8	0.1	·	·	0.0	·	·	·	·	·	·	6.6	·	0.7		20.3	23	-67	9	4	·	·
		Eichen	302	·	4.4	3.2	·	·	4.5	·	·	·	0.5	·	·	·	0.2	·	5.0	·	·	·	·	·	·	·	0.1	·	·	7.7	·	0.1		25.7	33	-54	9	5	·	·
		Siegen (Kläranlage)	295	·	2.1	1.9	0.4	·	6.1	·	·	·	·	·	·	·	0.1	·	0.7	·	·	·	7.2	·	·	·	0.1	·	·	7.1	·	0.2		25.9	35	-48	10	5	·	·
		Niederschelden	225	·	4.7	0.0	0.6	·	5.0	·	·	·	0.0	·	·	·	0.1	·	2.1	·	·	·	7.1	·	·	·	0.4	·	·	6.3	·	0.0		26.3	35	-49	8	5	·	·
		Kirchen	195	·	4.2	1.0	·	·	5.2	·	·	·	·	·	·	·	0.2	·	1.7	·	·	·	4.0	·	·	·	0.6	·	·	7.1	·	·		24.0	31	-54	8	6	·	·
		Burbach	360	·	5.9	1.1	·	·	6.1	·	·	·	·	·	·	·	·	·	2.6	·	·	·	1.1	·	·	·	·	·	·	9.0	·	·		25.8	33	-53	6	6	·	·
		Morsbach	210	·	11.6	0.8	0.0	·	6.6	·	·	·	0.2	·	·	·	0.4	·	2.2	·	·	·	3.2	·	·	·	·	·	·	6.4	·	0.5		33.9	44	-43	9	5	·	·
		Salzburg	612	·	4.8	0.0	·	·	5.1	·	·	·	·	·	·	·	·	·	3.0	·	·	·	0.4	·	·	·	·	·	·	3.8	·	·		17.1			5	4	·	·
		Rossel	120	·	5.6	0.1	·	·	6.7	·	·	·	0.1	·	·	·	0.1	·	1.3	·	·	·	5.5	·	·	·	·	·	·	6.5	·	0.2		26.1	35	-49	9	5	·	·
		Blankenberg	170	·	5.4	0.1	·	·	10.2	·	·	·	0.5	·	·	·	0.2	·	1.5	0.0	·	·	1.3	·	·	·	·	·	·	7.5	·	0.7		27.4	37	-44	9	5	·	·
		Siegburg	61	·	8.4	·	·	·	8.0	·	·	·	1.7	·	·	·	0.6	·	0.6	·	·	·	0.0	·	·	·	0.0	·	·	5.9	·	0.0		25.2	36	-44	6	4	·	·
	Sieg, Agger	Bergneustadt	240	·	13.0	·	·	·	6.9	·	·	·	1.3	·	·	·	0.6	·	·	·	·	·	·	·	·	·	0.9	·	·	6.1	·	·		28.8	35	-55	6	4	·	·
		Rodt-Müllenbach	410	·	11.7	·	·	·	8.0	·	·	·	4.0	·	·	·	0.8	·	3.5	·	·	·	0.1	·	·	·	2.2	·	·	7.8	·	0.0		44.1	47	-49	8	6	·	·
		~~Dreschhausen~~ Wenrath ×	~~330~~ 293	·	12.3	·	·	·	6.4	·	·	·	0.2	·	·	·	0.9	·	1.9	·	·	·	·	·	·	·	·	·	·	7.6	·	·		29.3	34	-56	6	4	·	·
		Hülsenbusch	308	·	20.2	·	·	·	9.8	·	·	·	2.1	·	·	·	0.6	·	3.1	·	·	·	0.2	·	·	·	2.5	·	·	6.8	·	0.0		45.3	50	-45	8	6	·	·
		Loope	118	·	22.1	·	·	·	7.1	·	·	·	3.0	·	·	·	·	·	0.2	·	·	·	·	·	·	·	0.4	·	·	6.1	·	0.0		38.9	51	-38	6	4	·	·
		Seelscheid	213	·	14.5	·	·	·	12.0	·	·	·	1.1	·	·	·	0.5	·	2.2	·	·	·	·	·	·	·	·	·	·	7.5	·	·		37.8	46	-45	6	5	·	·
		Unterkotten	160	·	12.7	·	·	·	8.1	·	·	0.7	4.2	·	·	·	0.5	0.1	1.9	0.0	·	·	·	·	·	1.5	0.2	·	·	6.0	·	·		35.9	41	-52	10	6	·	·
	Wupper bis Sieg	Brühl	63	·	3.3	0.8	·	·	6.8	·	·	·	2.9	·	·	·	0.0	0.3	0.0	·	·	·	·	·	·	·	·	·	·	2.0	·	·		16.1	26	-46	6	4	·	·
		Wahn	50	·	3.2	·	·	·	12.4	·	·	·	2.5	·	·	·	0.6	·	0.4	·	·	·	·	·	·	·	·	·	·	4.0	·	·		23.1	35	-42	6	4	·	·
		Köln (Flughafen)	49	·	5.5	0.7	·	·	5.9	·	·	0.9	9.9	·	·	·	0.1	·	0.2	·	·	·	·	·	·	·	0.0	·	·	1.2	·	0.0		24.4	37	-41	8	4	·	·
		Pulheim	46	·	6.7	·	·	·	6.1	·	·	2.9	14.7	·	·	·	0.4	·	0.6	·	·	·	·	·	·	·	·	·	·	·	·	·		31.4	49	-32	6	4	·	·
		Leverkusen	44	·	4.7	·	·	·	7.5	·	·	3.3	8.1	·	·	·	0.1	·	0.0	·	·	·	·	·	·	·	0.0	·	·	1.4	·	·		25.1	48	-32	6	5	·	·
	Wupper	Kreuzberg	373	·	14.8	1.4	0.2	·	9.5	·	·	3.6	3.3	·	·	·	4.8	0.2	·	·	·	·	·	·	·	0.4	1.6	·	·	6.0	·	·		45.8	50	-46	11	8	·	·
		Hückeswagen	258																																				
		Schwelm	210	·	18.6	·	0.0	·	8.7	·	·	3.0	11.4	·	·	·	0.0	·	4.6	·	·	·	·	·	·	0.1	0.1	·	·	5.8	·	·		52.3	61	-33	8	6	·	·
		Wuppertal-~~Elberfeld~~ Mitte (Westsstr.)	178	·	16.2	0.3	·	·	11.3	·	·	5.0	10.4	·	·	·	0.0	·	3.3	·	·	·	·	·	·	0.4	1.2	·	·	6.0	·	0.0		53.8	59	-38	9	7	·	·
		Remscheid (Gasw.)	303	·	16.8	0.0	·	·	9.4	·	·	1.7	5.1	·	·	·	0.5	·	4.1	·	·	·	·	·	·	1.4	0.1	·	·	4.8	·	0.0		43.9	49	-46	9	7	·	·
		Solingen (Schützenstr.)	252	·	15.5	1.5	0.2	·	8.6	·	·	1.6	5.1	·	·	·	0.3	0.1	3.2	·	·	·	·	·	·	1.1	2.3	·	·	3.5	·	0.0		43.0	50	-43	12	9	·	·
		Wermelskirchen	310	·	17.1	·	·	·	13.3	·	·	2.6	5.6	·	·	·	0.8	·	1.7	·	·	·	·	·	·	2.1	·	·	·	2.9	·	·		46.1	48	-49	8	7	·	·
	Erft	Münstereifel	290	·	3.2	0.1	·	·	6.0	·	·	·	4.1	·	·	·	2.6	0.1	0.4	·	·	·	·	·	·	·	·	·	·	0.8	·	·		17.3	30	-39	8	4	·	·
		Euskirchen	160	·	3.3	·	·	·	5.8	·	·	·	4.6	·	·	·	1.0	0.0	0.3	·	·	·	0.8	·	·	·	·	·	·	1.5	·	0.0		17.3	27	-45	7	5	·	·
		Rheinbach	174	·	1.2	0.0	·	·	6.5	·	·	·	1.9	·	·	·	1.5	0.3	·	·	·	·	3.8	·	·	·	·	·	·	2.1	·	·		23.3	37	-40	7	6	·	·

× Wenrath 293

1938

Tägliche Niederschlagshöhen in Millimetern, gemessen um 7 Uhr morgens

Juni

Flußgebiet		Ort	Seehöhe m	1	2	3	4	5	6	7	8	9	10	11	12	13	14	15	16	17	18	19	20	21	22	23	24	25	26	27	28	29	30	31	Monatssumme mm	% d. Norm.	Abweichung v. d. Norm.	Zahl der Tage mit Niederschl. ≧0.1	≧1.0	✳ ≧0.1	☒
Ruhr bis Mosel	Erft	Metternich	125	·	3.1	·	·	·	5.4	·	·	·	3.8	·	·	·	1.2	0.4	·	·	·	·	·	·	·	·	·	·	·	2.1	·	0.0		16.1	26	-46	7	5	·	·
		Hergarten	337	·	3.1	0.3	·	·	4.8	·	·	·	9.8	·	·	·	2.8	·	·	·	·	·	·	·	·	·	·	·	·	0.8	·	1.2		28.8	44	-37	7	5	·	·
		Erp	127	·	2.2	·	·	·	6.4	0.9	·	2.5	7.1	·	·	·	0.3	·	·	·	·	·	·	·	·	·	·	·	·	0.3	·	0.2		19.9	30	-47	8	4	·	·
		Oberbolheim	103	·	1.2	·	·	·	6.9	·	·	·	7.8	·	·	·	0.3	·	·	·	·	·	·	·	·	·	·	·	·	·	·	·		16.2			4	3	·	·
		Bergheim (Martinswerk)	74	·	7.0	·	·	·	7.6	·	·	5.0	3.0	·	·	·	·	·	·	·	·	·	·	·	·	·	·	·	·	1.1	·	·		23.7			5	5	·	·
		Neukirchen	56	·	7.4	0.0	·	·	3.4	·	·	5.3	6.1	·	·	·	·	·	0.0	·	·	·	·	·	·	1.5	2.0	·	·	·	2.2	·	0.7		28.6			8	7	·	·
	Rhein	Benninghof	130	·	11.1	·	0.0	·	7.3	·	·	0.1	9.7	·	·	·	0.5	0.1	3.4	·	·	·	·	·	·	·	0.6	·	·	·	3.0	·	0.0		35.8			9	4	·	·
		Düsseldorf-Gerresh.	67	·	6.3	·	0.1	·	5.7	·	·	9.6	6.6	·	·	·	0.1	·	2.0	·	·	·	·	·	·	·	0.2	·	·	·	1.9	·	·		32.5	50	-33	9	6	·	·
		Krefeld	38	·	7.4	0.3	0.9	·	8.7	·	·	7.5	6.5	·	·	·	0.5	·	0.0	·	·	·	·	·	·	·	0.1	·	·	·	2.0	·	·		33.9	56	-27	9	5	·	·
		Duisburg (Bot.Gart.)	39	·	16.4	·	·	·	6.6	·	·	2.4	12.0	·	·	·	0.1	0.0	1.1	·	·	·	1.4	·	·	·	0.0	·	·	·	1.6	·	0.0		41.6	64	-24	8	7	·	·
Ruhr	Möhne bis Quelle	Brunskappel	410	·	3.2	0.0	0.2	·	13.1	·	·	·	1.2	·	·	·	0.6	·	4.0	0.7	0.1	·	0.1	·	·	·	4.2	·	·	·	5.5	·	0.1		33.0	38	-53	12	6	·	·
		Bigge	329	·	1.8	0.2	·	·	14.2	·	·	·	0.9	·	·	·	1.3	0.1	4.0	0.9	0.3	·	1.4	·	·	·	2.7	·	·	·	6.5	·	·		34.3	39	-53	12	7	·	·
		Bödefeld	475	·	3.6	0.7	·	·	21.2	·	·	·	1.2	·	·	·	0.7	·	4.6	1.8	·	·	1.8	·	·	·	3.7	·	·	·	7.2	·	0.7		47.2			11	8	·	·
		Enste	300	·	2.7	1.4	·	·	16.6	·	·	·	1.0	·	·	·	1.2	0.2	5.1	2.4	·	·	·	·	·	·	0.9	·	·	·	6.2	·	·		37.7	45	-46	10	8	·	·
		Eslohe	312	·	2.9	1.6	·	·	11.2	·	·	·	0.9	·	·	·	0.9	0.0	2.6	0.2	0.0	·	0.0	·	·	·	1.6	·	·	·	6.4	·	0.0		28.3	36	-50	9	6	·	·
		Arnsberg	189	·	1.5	5.1	·	·	7.8	·	·	·	2.1	·	·	·	0.8	0.3	1.5	0.7	0.0	·	0.3	·	·	0.0	2.0	·	·	·	6.5	·	0.0		28.6	38	-48	11	7	·	·
		Allendorf	310	·	4.9	·	·	·	8.3	·	·	·	1.6	·	·	·	0.5	0.2	2.4	0.7	0.1	·	·	·	·	0.2	3.3	·	·	·	6.1	·	·		28.3	36	-50	11	6	·	·
		Langscheid	335	·	4.8	·	·	·	10.3	·	·	0.0	3.2	·	·	·	0.3	0.0	3.4	·	·	·	0.0	·	·	0.5	1.3	·	·	·	0.6	·	0.0		24.7	31	-56	8	5	·	·
	Möhne	Brilon	450	·	1.3	0.1	·	·	14.7	·	·	·	0.9	·	·	·	0.6	0.2	4.4	0.9	0.2	·	1.3	·	·	·	1.5	·	·	·	5.8	·	·		31.9	38	-52	12	6	·	·
		Rüthen	380	·	0.6	2.4	·	·	11.2	·	·	·	0.6	·	·	·	1.2	0.4	4.5	0.9	·	·	·	·	·	·	3.2	·	·	·	6.1	·	·		31.1	37	-52	10	6	·	·
		Warstein	295	·	1.5	2.4	·	·	15.8	·	·	·	0.9	·	·	·	1.0	0.3	4.1	0.6	·	·	0.3	·	·	·	0.8	·	·	·	7.0	·	·		34.7			11	6	·	·
		Möhnetalsperre	185	·	0.3	1.3	·	·	7.2	·	·	0.4	3.6	·	·	·	0.3	0.1	1.1	0.1	·	·	·	·	·	·	0.5	·	·	·	6.2	·	·		21.1	27	-56	11	5	·	·
	Ruhr	Neuenrade	324	·	7.6	·	·	·	9.4	·	·	0.1	3.6	·	·	·	0.4	0.1	2.4	0.2	·	·	·	·	·	·	1.0	·	·	·	5.7	·	·		30.5			10	6	·	·
		Menden	149	·	2.9	1.8	·	·	8.5	·	·	·	2.5	·	·	·	·	0.5	0.8	·	·	·	·	·	·	·	·	·	·	·	7.0	·	·		24.0			7	5	·	·
		Langscheide	116	·	3.5	0.2	·	·	9.8	·	·	1.1	2.5	·	·	·	0.8	·	0.3	0.1	·	·	·	·	·	·	0.1	·	·	·	5.8	·	·		24.2	35	-45	10	5	·	·
		Iserlohn	288	·	4.0	0.3	·	·	9.1	·	·	0.4	3.9	·	·	·	1.3	0.2	1.8	0.2	·	·	0.1	·	·	1.5	3.0	·	·	·	6.0	·	·		31.8	40	-48	13	8	·	·
	Lenne	Kahler Asten	840	·	5.1	0.6	0.1	·	11.4	·	·	·	0.9	·	·	·	0.9	0.2	5.8	1.2	0.8	·	1.7	·	·	0.0	5.2	·	·	·	6.2	·	0.0		40.1	37	-67	13	7	·	·
		Fleckenberg	352	·	3.0	1.1	·	·	10.1	·	·	·	1.3	·	·	·	0.9	0.2	2.3	0.1	0.1	·	0.1	·	·	·	0.8	·	·	·	6.7	·	0.0		26.7	35	-50	12	6	·	·
		Altenhundem	305	·	5.0	0.1	·	·	5.2	·	·	·	1.4	·	·	·	0.3	·	1.1	·	·	·	·	·	·	·	·	·	·	·	6.5	·	·		19.6	27	-55	7	5	·	·
		Olpe	320	·	3.7	·	·	·	4.7	·	·	·	1.0	·	·	·	0.6	·	1.0	·	·	·	·	·	·	·	0.3	·	·	·	7.2	·	·		24.5	30	-59	7	5	·	·
		Pütthof	440	·	8.0	0.1	·	·	5.7	·	·	·	2.0	·	·	·	0.6	·	2.1	·	·	·	3.1	·	·	·	1.3	·	·	·	6.3	·	·		29.2	35	-53	9	7	·	·
		Attendorn	250	·	11.8	0.6	·	·	5.7	·	·	·	1.1	·	·	·	0.6	·	0.8	·	·	·	1.4	·	·	·	0.5	·	·	0.1	6.0	·	0.3		28.9	39	-46	11	5	·	·
		Serkenrode	350	·	6.4	·	·	·	7.1	·	·	·	·	·	·	·	0.6	·	2.1	0.5	·	·	1.2	·	·	0.2	0.4	·	·	·	7.7	·	·		26.2	32	-54	9	5	·	·
		Herscheid	438	·	13.4	·	·	·	6.7	·	·	·	3.2	·	·	·	0.8	0.1	1.3	0.1	·	·	·	·	·	·	·	·	·	·	6.5	·	·		32.1	39	-57	8	5	·	·
		Lüdenscheid	447	·	10.2	2.4	0.0	·	9.7	·	·	0.2	3.5	·	·	·	0.3	0.0	4.5	0.0	·	·	·	·	·	·	0.4	·	·	·	2.4	·	0.0		33.6	37	-58	9	6	·	·
	Volme	Meinerzhagen	408	·	19.8	·	·	·	6.7	·	·	·	4.1	·	·	·	0.8	·	2.8	0.0	·	·	0.4	·	·	·	4.6	·	·	·	7.7	·	0.4		47.3			9	6	·	·
		Priorei	170	·	11.3	0.5	0.4	·	10.5	·	·	1.0	2.6	·	·	·	0.6	·	4.1	0.0	·	·	·	·	·	·	0.8	·	·	·	6.3	·	·		38.1			10	6	·	·
		Hagen (Bäuerl. Werksch.)	165	·	8.8	·	0.0	·	7.1	·	·	0.0	8.8	·	·	·	·	·	2.2	·	·	·	·	·	·	·	0.0	·	·	·	4.5	·	0.0		31.4	42	-43	5	5	·	·
		Halver	422	·	12.7	·	2.3	·	7.9	·	·	1.6	2.4	·	·	·	0.8	·	6.1	0.3	·	·	·	·	·	·	3.6	·	·	·	6.0	·	·		43.7	47	-50	10	8	·	·
		Ennepetalsperre	273	·	15.1	0.7	·	·	10.0	·	·	2.1	3.2	·	·	·	0.6	·	3.3	0.0	·	·	·	·	·	·	0.3	·	·	·	6.5	·	·		41.8	48	-46	9	6	·	·
	Ruhr	Wengern	90	·	10.2	0.0	0.0	·	6.9	·	·	1.1	5.8	·	·	·	0.4	0.0	3.1	0.0	·	·	0.0	·	·	·	1.6	·	·	·	4.5	·	0.0		33.6	45	-42	8	7	·	·
		Langenberg	115	·	22.3	·	·	·	7.9	·	·	1.9	7.0	·	·	·	·	·	3.0	·	·	·	·	·	·	·	0.7	·	·	·	4.1	·	0.3		47.2	55	-39	8	6	·	·
		Kettwig	76	·	14.9	·	·	·	7.1	·	·	0.4	5.8	·	·	·	·	·	1.4	·	·	·	·	·	·	·	0.8	·	·	·	1.8	·	0.2		32.4	47	-36	8	5	·	·
		Esson-Mühl. (Flugh.)	120	·	24.3	0.0	0.0	·	7.0	·	·	3.2	10.3	·	·	·	0.7	·	1.5	0.0	·	·	0.1	·	·	0.8	0.2	·	·	·	2.4	·	0.2		50.7			11	6	·	·
Lippe b. Kühr	Emscher	Mörs-Asberg	28	·	5.8	·	3.2	·	7.4	·	·	7.4	5.2	·	·	·	·	·	·	·	·	·	·	·	·	·	0.3	·	·	·	1.7	·	0.0		31.0	48	-33	6	5	·	·
		Dortmund-Brünninghs.	110	·	12.4	0.0	0.0	·	7.0	·	·	2.2	4.4	·	·	·	0.5	·	0.0	0.0	·	·	·	·	·	0.2	0.0	·	·	·	3.7	·	0.0		30.4	42	-42	7	5	·	·
		Recklinghausen	101	·	29.6	·	0.0	·	10.3	·	·	3.3	10.4	·	·	·	1.0	·	0.4	·	·	·	0.1	·	·	·	·	·	·	·	2.5	·	·		57.6	78	-16	8	6	·	·

Tägliche Niederschlagshöhen in Millimetern, gemessen um 7 Uhr morgens

Juni

Flußgebiet		Ort	See-höhe m	1	2	3	4	5	6	7	8	9	10	11	12	13	14	15	16	17	18	19	20	21	22	23	24	25	26	27	28	29	30	31	Monatssumme mm	% d. Norm.	Abweichung v. d. Norm.	Zahl der Tage mit Niederschl. ≥0.1	≥1.0	✳ ≥0.1	⊠
Lippe bis Ruhr	E.	Buer	90	·	36.7	0.0	0.0	·	6.8	·	·	2.3	9.4	·	·	·	1.3	0.0	1.6	0.0	·	·	0.0	·	·	·	0.0	·	·	·	2.7	·	·		60.8			7	7	·	·
		Bochum (Bergschule)	83	·	15.5	·	0.0	·	6.0	·	·	0.5	8.9	·	·	·	0.4	·	2.1	·	·	·	0.0	·	·	0.6	0.1	·	·	·	2.4	·	0.0		36.5	57	-36	9	5	·	·
	R.	Dinslaken-Hiesfeld	30	·	4.5	·	·	·	6.3	·	·	17.2	5.4	·	·	·	0.4	·	1.0	·	·	·	·	·	·	·	·	·	·	·	2.5	·	·		37.3	55	-30	7	6	·	·
Lippe	Lippe	~~Lippspringe~~ *	~~140~~	·	0.6	0.6	·	·	6.4	·	·	21.1	7.6	·	·	·	0.5	0.0	1.5	·	·	·	·	·	·	0.0	0.0	·	·	·	2.3	·	0.0		40.6	61	-26	8	5	·	·
		Paderborn	115	·	1.6	2.1	·	·	14.1	·	·	·	0.6	·	·	·	0.5	·	2.5	0.4	·	·	·	·	·	·	2.6	·	·	·	6.8	·	·		31.2	42	-43	9	6	·	·
	Alme	Wewelsburg	216	·	0.2	0.6	·	·	16.6	·	·	·	0.6	·	·	·	0.4	0.4	1.8	0.0	·	·	0.3	·	·	·	1.2	·	·	·	6.5	·	·		28.6	40	-44	10	4	·	·
		Fürstenberg	353	·	·	·	·	·	12.0	·	·	·	0.0	·	·	·	0.7	0.2	2.4	0.6	·	·	·	·	·	·	1.5	·	·	·	5.0	·	·		22.4			7	4	·	·
		Büren	212	·	0.5	0.6	·	·	2.0.1	·	·	·	0.8	·	·	·	0.6	0.4	1.4	0.1	·	·	·	·	·	·	0.2	·	·	·	5.8	·	0.0		30.5	37	-53	10	3	·	·
		Blankenrode	383	·	·	·	·	·	12.6	·	·	·	0.0	·	·	·	1.2	·	5.6	0.9	·	·	·	·	·	·	·	·	·	·	3.5	·	·		23.8	32	-50	5	4	·	·
		Dörenhagen	260	·	0.7	1.3	·	·	11.8	·	·	·	·	·	·	·	0.8	0.1	4.6	0.4	0.2	·	·	·	·	·	0.2	·	·	·	7.6	·	·		27.7			10	4	·	·
	Lippe	Lippstadt	79	·	0.8	1.5	·	·	9.0	·	·	·	1.2	·	·	·	0.5	·	1.0	·	·	·	·	·	·	·	·	·	·	·	5.8	·	·		19.8	30	-46	8	5	·	·
		Effeln	280	·	1.3	2.1	·	·	26.0	·	·	·	0.6	·	·	·	0.4	0.2	·	·	·	·	1.8	·	·	·	1.7	·	·	·	6.5	·	·		40.6	56	-32	9	6	·	·
		Hovestadt	70	·	1.1	·	·	·	7.8	·	·	2.3	1.5	·	·	·	·	·	·	·	·	·	·	·	·	·	·	·	·	·	5.9	·	·		18.6	30	-45	5	5	·	·
		Beckum-Unterberg	116	·	1.7	0.8	·	·	5.6	·	·	1.0	0.5	·	·	·	1.3	·	0.2	0.3	0.1	·	0.4	·	·	·	·	·	·	·	5.5	·	0.0		18.4			11	6	·	·
	Ahse	Soest	103	·	0.2	0.6	·	·	7.3	·	·	0.2	2.7	·	·	·	·	·	1.0	·	·	·	0.3	·	·	·	·	·	·	·	5.5	·	·		17.8	29	-44	8	4	·	·
		Werl	94	·	1.8	0.1	·	·	7.0	·	·	5.2	0.0	·	·	·	0.1	·	1.0	·	·	·	·	·	·	·	·	·	·	·	5.2	·	·		20.4	32	-43	7	5	·	·
		Hamm	56	·	2.2	·	·	·	8.2	·	·	·	1.3	·	·	·	1.3	·	1.4	·	·	·	1.0	·	·	·	·	·	·	·	4.2	·	·		19.6	29	-49	7	7	·	·
	L.	Kappenberg	100	·	1.5.3	·	·	·	9.2	·	·	1.4	7.5	·	·	·	1.6	·	0.0	·	·	·	3.0	·	·	0.5	·	·	·	·	3.8	·	0.2		42.5			9	7	·	·
	Stever	Lüdinghausen	58	·	1.4.7	·	·	·	8.3	·	·	1.1	2.5	·	·	·	0.8	·	0.4	·	·	·	·	·	·	·	·	·	·	·	2.7	·	·		30.5	48	-34	7	5	·	·
		Hullern	45	·	19.2	4.1	1.3	·	7.9	·	·	1.6	4.6	·	·	·	0.2	·	0.1	·	·	·	·	·	·	·	·	·	·	·	3.1	·	·		42.1			9	7	·	·
		Groß Reken	64	·	7.6	0.3	0.2	·	5.7	·	·	12.4	5.5	·	·	·	0.2	·	·	·	·	·	·	·	·	·	·	·	·	·	2.5	·	·		33.8			8	5	·	·
		Dülmen	67	·	2.7.7	1.7	·	·	7.2	·	·	9.7	7.1	·	·	·	0.4	·	0.7	·	·	·	·	·	·	·	·	·	·	·	3.2	·	·		57.7	91	- 6	8	6	·	·
	L	Hervest-Dorsten	34	·	19.4	·	·	·	7.3	·	·	7.9	5.8	·	·	·	1.8	0.1	1.1	·	·	·	·	·	·	·	·	·	·	·	3.0	·	0.1		45.7	67	-23	9	7	·	·
Grenze/Lippe	Rhein	Wesel	24																																					
		Rees	19	·	6.8	·	0.9	·	5.5	·	·	12.9	2.7	·	·	·	0.4	·	2.0	·	·	·	·	·	·	·	·	·	·	·	2.2	·	·		33.4	54	-28	8	6	·	·
		Kleve	46	·	2.9	·	·	·	7.1	·	·	12.8	8.1	·	·	·	0.6	·	0.1	·	·	·	·	·	·	·	·	·	·	·	1.9	0.1	·		34.0	54	-29	8	5	·	·
Maas																																								
Roer	R.	Monschau-Dreisteg.	420	·	6.9	0.9	·	·	7.4	·	·	3.2	4.3	·	·	·	0.6	·	2.7	·	·	·	2.2	·	·	·	·	·	·	·	2.8	0.5	2.1		33.6	38	-55	11	8	·	·
	Urft	Schmidtheim	568	·	6.8	0.2	·	·	13.0	·	·	0.5	7.6	·	·	·	1.0	0.1	0.3	·	·	·	0.0	·	·	·	0.0	·	0.2	·	1.3	0.1	0.2		31.3	49	-32	12	5	·	·
		Hollerath	600	·	7.9	0.0	·	·	5.7	·	·	4.5	14.6	·	·	·	1.7	0.2	1.5	·	·	·	·	·	·	·	·	·	·	·	2.9	·	2.3		41.3	51	-40	9	8	·	·
		Schleiden	380	·	6.3	·	·	·	6.7	·	·	·	13.9	·	3.7	·	2.2	0.3	0.7	·	·	·	0.1	·	·	·	·	·	·	·	1.7	·	0.3		35.9	50	-36	10	6	·	·
	R.	Drove	180	·	2.6	1.6	·	·	6.3	·	·	·	6.8	·	·	·	0.8	0.1	0.1	·	·	·	·	·	·	·	·	·	·	·	1.1	·	0.5		19.9	30	-46	9	5	·	·
	Inde	Rötgen (Greppstr.)	440	·	4.9	1.2	·	·	8.6	·	·	4.7	9.6	·	·	·	1.4	0.3	1.8	·	·	·	0.0	·	·	·	0.0	·	·	·	4.5	0.1	0.7		37.8	43	-52	11	8	·	·
		Eschweiler	205	·	1.4	0.3	·	·	7.5	·	·	1.6	7.6	·	·	·	0.9	0.0	0.3	·	·	·	·	·	·	·	0.5	·	·	·	2.4	·	·		22.5	32	-50	9	5	·	·
	R.	Erkelenz	99	·	7.1	0.4	·	·	6.3	·	·	7.5	8.1	·	·	·	·	·	·	·	·	·	·	·	·	·	·	·	·	·	2.2	·	·		31.6	44	-41	6	5	·	·
	Wurm	Aachen (Met. Obs.)	202	·	0.6	0.2	·	·	6.1	·	·	2.1	8.7	·	·	·	0.5	0.2	0.7	·	·	·	·	·	·	·	0.0	·	·	·	3.3	·	0.1		22.5	31	-52	10	4	·	·
		Herzogenrath	163	·	0.4	0.6	0.1	·	5.2	·	·	3.5	11.4	·	·	·	·	0.1	0.0	·	·	·	·	·	·	·	3.0	·	·	·	2.7	·	·		27.0	38	-46	9	5	·	·
		Linnich	80	·	2.3	0.6	·	·	6.8	·	·	2.5	6.4	·	·	·	·	·	·	·	·	·	·	·	·	·	·	·	·	·	2.3	·	0.1		21.0	32	-44	7	5	·	·
	R.	Waldenrath	83	·	0.3	·	0.1	·	6.5	·	·	7.9	7.4	·	·	·	·	·	·	·	·	·	·	·	·	·	·	·	·	·	3.3	·	·		25.5			6	4	·	·
Grenze bis Roer	M.	Elmpt	63	·	0.2	·	0.0	·	12.3	·	·	11.0	5.4	·	·	·	0.9	0.1	0.0	·	·	·	·	·	·	·	·	·	·	·	2.5	·	0.0		32.4	47	-36	7	4	·	·
	Niers	Jackerath	108	·	16.4	·	0.3	·	6.8	·	·	4.7	9.1	·	·	·	·	·	·	·	·	·	·	·	·	·	0.8	·	·	·	2.3	·	·		40.4			7	5	·	·
		München-Gladb.-H.	75	·	0.2	·	0.0	·	9.6	·	·	12.2	5.8	·	·	·	0.6	·	·	·	·	·	·	·	·	·	2.0	·	·	·	1.9	·	0.0		32.3			7	5	·	·
		Bracht	51	·	0.4	·	·	·	9.8	·	·	15.2	4.8	·	·	·	·	·	·	·	·	·	·	·	·	·	·	·	·	·	·	·	·		30.2	47	-34	4	3	·	·
		Issum	27	·	0.1	·	0.1	·	6.5	·	0.1	26.2	5.2	·	·	·	0.8	·	0.2	·	·	·	·	·	·	·	0.0	·	·	·	3.0	·	0.0		42.2	65	-23	9	4	·	·
		Walbeck	35	·	7.5	·	0.4	·	7.6	·	·	13.0	3.3	·	·	·	0.9	·	·	·	·	·	·	·	·	·	·	·	·	·	2.6	·	·		35.3	51	-34	7	5	·	·
		Kevelaer	23	·	10.5	·	1.3	·	7.8	·	·	9.6	2.9	·	·	·	1.3	0.1	0.0	·	·	·	·	·	·	·	·	·	·	·	1.8	·	·		35.3	53	-29	8	7	·	·

* Rheinberg 26

Tägliche Niederschlagshöhen in Millimetern, gemessen um 7 Uhr morgens

Juni

Flußgebiet		Ort	See-höhe m	1	2	3	4	5	6	7	8	9	10	11	12	13	14	15	16	17	18	19	20	21	22	23	24	25	26	27	28	29	30	31	Monatssumme mm	% d. Norm.	Abweichung v. d. Norm.	Zahl der Tage mit Niederschl. ≥0.1	≥1.0	✳ ≥0.1	☒
Gr. b. R.	N.	Keppeln	35																																				
Donau																																							
Iller bis Quelle	Brigach, Brege	Katharinenhöhe bei Furtwangen	1070	.	10.3	5.5	0.3	.	1.2	.	.	.	19.1	7.2	7.5	39.9	47.5	0.3	9.3	.	.	.	26.6	.	.	1.2	0.7	.	20.9	.	.	.	.		197.5	132	+47	15	12	.	.
		Furtwangen	854	0.1	10.0	11.9	0.5	.	0.5	.	.	.	5.9	3.2	4.4	28.2	35.5	0.4	7.7	.	.	.	16.5	.	.	1.4	2.4	.	1.0	1.6	.	.	.		129.2	92	-11	17	12	.	.
		Bubenbach	937	.	21.0	15.3	0.1	.	0.4	.	.	.	6.4	0.7	8.9	57.3	40.2	0.4	4.5	.	.	.	0.6	.	.	9.5	6.2	.	.	.	.	.	.		173.5	159	+65	14	9	.	.
		Villingen	706	.	13.0	14.2	3.3	.	.	.	.	.	15.1	1.8	9.5	21.4	36.7	0.6	0.4	.	.	.	7.4	.	.	4.3	2.1	.	.	.	0.0	.	.		128.0	151	+43	13	10	.	.
		Donaueschingen	693	.	5.9	16.2	4.7	.	0.3	.	.	.	25.2	6.5	13.6	9.3	25.4	3.1	0.7	.	.	.	0.8	.	.	1.0	0.1	.	.	.	.	.	.		118.8	145	+36	14	10	.	.
	Donau	Riedöschingen	715	.	5.4	14.2	6.1	.	.	.	.	.	23.6	7.8	26.9	8.8	29.3	0.6	2.4	.	.	.	0.0	.	.	2.1	10.2	.	.	.	.	.	.		137.4			12	11	.	.
		Tuttlingen	647	.	5.7	16.8	0.6	.	0.3	.	.	.	21.2	5.6	3.5	3.8	29.5	1.5	0.6	.	.	.	14.4	.	.	1.6	1.6	.	.	.	.	.	.		134.7	142	+40	14	11	.	.
		Friedingen	625	.	5.9	16.0	1.9	.	.	.	.	.	27.5	7.1	38.3	5.0	27.2	1.2	1.3	.	.	.	3.1	.	.	0.6	0.7	.	.	.	.	.	.		135.8	160	+71	13	11	.	.
		Böttingen	910	.	5.5	20.3	3.3	.	.	.	.	.	16.0	4.2	24.6	12.1	34.6	3.6	.	.	.	.	2.1	.	.	4.7	13.9	.	.	.	.	.	.		144.9	134	+37	12	12	.	.
		~~Ehingen~~ ×	~~725~~	.	5.6	13.4	0.2	.	.	.	.	.	13.6	4.7	24.4	46.3	42.7	2.2	.	.	.	.	1.3	.	.	3.4	2.7	.	3.9	.	.	.	.		164.4			13	12	.	.
		Heuberg	840																																				
		Sigmaringen(K.: ~~865~~)	588	.	5.1	13.6	0.9	.	.	.	.	.	13.9	15.5	13.5	3.3	34.8	2.7	0.1	.	.	.	1.8	.	.	6.2	5.0	.	.	.	.	.	.		121.4	123	+27	13	11	.	.
	Lauchert	Genkingen	773	.	4.0	14.6	6.4	.	0.3	.	.	.	18.9	2.1	14.3	22.1	68.6	2.0	2.4	.	.	.	.	.	.	.	16.8	.	1.5	.	.	.	.		174.0	164	+68	13	12	.	.
		Stetten u. H.	706	.	4.3	8.3	6.0	.	.	.	.	.	20.5	1.9	27.2	9.3	38.3	3.6	6.4	.	.	.	0.5	.	.	.	.	.	0.2	.	.	.	.		126.1	126	+26	12	10	.	.
		Trochtelfingen	700	.	4.1	10.6	13.8	.	.	.	.	.	14.5	4.2	26.0	7.8	52.0	0.2	0.2	.	.	.	0.3	.	.	0.0	0.3	.	2.4	.	.	.	.		136.4	139	+38	13	9	.	.
		Bitz	883	.	.	13.5	3.2	.	.	.	.	.	25.2	5.4	31.5	15.2	54.8	1.4	.	.	.	.	3.5	.	.	5.9	.	.	5.4	.	.	.	.		165.0	157	+60	11	11	.	.
		Harthausen	735	.	4.7	12.9	0.1	.	.	.	.	.	12.7	4.7	23.5	7.4	47.2	2.0	1.5	.	.	.	.	.	.	1.7	1.5	.	0.7	.	.	.	.		120.6	126	+25	13	11	.	.
	Abl.	Otterswang	610	.	6.8	15.4	1.2	.	.	.	.	.	35.2	8.1	28.4	2.6	44.6	0.6	3.4	.	.	.	0.4	.	.	0.2	3.9	.	4.5	.	.	.	.		155.8	151	+53	14	11	.	.
		Mengen	560	.	5.9	20.6	0.6	.	.	.	.	.	25.2	10.0	17.4	1.7	31.0	2.1	0.4	.	.	.	.	.	.	.	1.1	.	18.6	.	0.3	.	.		144.4	146	+44	13	10	.	.
	Don.	Saulgau	586	.	4.3	16.5	0.1	.	.	.	.	.	24.8	7.5	13.2	2.6	35.2	1.3	1.6	.	.	.	.	.	.	.	2.7	.	19.3	1.2	.	.	.		130.3	132	+31	13	12	.	.
		Riedlingen	540	.	.	14.5	0.4	.	0.2	.	.	.	25.1	8.3	12.4	3.8	42.0	1.4	0.0	.	1.0	.	.	.	.	2.0	9.7	.	0.0	.	.	.	.		120.8	104	+5	12	10	.	.
	Gr. Lauter	St. Johann	765	.	4.0	12.3	2.1	.	0.3	.	.	.	15.4	4.3	16.0	7.5.0	59.5	1.3	2.3	0.0	.	.	0.2	.	.	2.6	1.0	.	9.6	.	.	.	.		145.4	129	+33	15	13	.	.
		Münsingen	720	.	3.9	9.8	3.5	.	0.0	.	.	.	14.2	5.4	13.9	3.6	44.4	1.0	1.2	.	.	.	0.0	.	.	6.4	1.2	.	1.5	.	.	.	.		110.0	104	+9	13	13	.	.
		Frankenhofen	740	.	4.0	11.7	4.5	.	0.5	.	.	.	38.5	8.6	20.4	6.3	57.3	4.3	0.5	.	.	.	.	.	.	2.0	5.0	.	0.8	.	.	.	.		162.4	162	+62	13	10	.	.
	D.	Ehingen	514	.	3.8	8.7	0.6	.	.	.	.	.	28.8	.	19.2	4.8	45.6	4.2	2.4	.	.	.	0.0	.	.	4.7	14.3	.	4.2	.	.	.	.		141.3	154	+49	12	11	.	.
	Riß	Eichen	610	.	4.2	10.7	.	.	.	.	.	.	35.2	8.9	20.7	5.0	30.2	1.7	.	.	.	.	.	.	.	.	2.5	.	6.0	0.7	.	.	0.1		125.4	117	+18	12	10	.	.
		Biberach	540	.	2.0	3.8	0.2	.	.	.	.	.	16.8	3.7	5.1	2.9	42.5	1.3	0.2	.	.	.	.	.	.	.	0.5	.	1.3	0.7	.	.	.		117.0	111	+12	13	9	.	.
		Schemmerberg	510	.	2.2	(7.2)	0.2	.	.	.	.	..	23.2	5.5	5.5	1.9	50.6	2.5	.	.	.	.	.	.	.	0.3	4.7	.	0.2	.	.	.	.		104.6	95	- 5	12	8	.	.
	Donau	Ochsenhausen	614	.	1.2	13.3	2.3	.	0.3	.	.	.	36.0	8.2	5.0	6.4	57.2	3.2	0.3	.	.	.	.	.	.	0.1	1.8	.	.	7.5	.	2.0	0.0		138.8	133	+35	15	12	.	.
		Maselheim	542	.	1.7	10.8	1.2	.	.	.	.	.	48.0	7.2	5.6	3.6	50.2	2.4	0.9	.	.	.	.	.	.	.	1.6	.	2.1	0.4	.	.	.		135.9	120	+23	13	11	.	.
		Rot	605	.	0.4	13.8	1.6	.	0.2	.	.	.	15.5	4.2	11.9	5.1	30.5	2.1	0.3	.	.	.	.	.	.	.	13.8	.	.	37.2	.	.	.		136.6	121	+24	13	10	.	.
Iller	Obere Iller	Nebelhorn	1920	3.5	.	19.9	14.2	.	.	.	.	.	5.2	8.8	20.5	15.5	32.7	4.1.5	2.5	3.5	.	.	.	.	.	(10.0)	8.4	.	7.8		.	.	.		201.0			15	15	4	19
		Birgsau	950	2.1	.	19.5	5.7	.	0.9	.	.	.	3.4	16.2	3.5	2.8	14.2	19.6	10.4	.	.	.	3.9	.	0.5	7.1	7.1	.	4.3	0.2	.	.	.		121.4	53	-108	17	14	1	.
		Oberstdorf	811	1.8	0.0	19.9	3.8	.	0.0	.	.	.	2.4	14.0	1.8	2.0	20.0	31.9	0.9	0.0	.	.	0.0	.	0.0	7.3	6.2	.	2.1	5.9	.	.	0.0		128.4	61	- 82	14	14	.	.
		Rohrmoos	1070	1.4	.	33.5	3.4	.	.	.	.	.	4.3	8.9	11.2	2.5	14.2	19.3	16.8	.	.	.	0.9	.	.	14.9	10.3	.	4.1	5.7	.	.	0.1		151.5	52	-142	16	14	1	1
		Ofterschwang	864	.	.	30.1	2.7	.	.	.	.	.	8.5	13.7	8.2	3.2	14.5	27.3	14.9	.	.	.	.	.	.	8.9	6.1	.	4.8	6.0	.	.	.		148.9			13	13	.	.
		Sonthofen	735	.	.	29.7	2.5	.	.	.	.	.	10.5	14.8	2.5	2.6	14.9	31.9	11.1	.	.	.	.	.	.	6.6	2.9	.	3.1.5	5.9	.	.	.		167.4	83	-21	13	13	.	.
		Oberjoch	1136	.	.	23.2	7.5	.	.	0.0	.	.	2.5	23.4	13.7	4.6	13.8	27.3	16.1	0.0	.	.	.	.	.	7.4	8.5	.	27.4	2.8	.	.	2.0		186.2	77	-55	14	14	2	.
		Bad Oberdorf	850	0.3	.	21.3	5.9	.	.	.	.	.	7.1	16.2	8.5	3.1	16.9	26.9	14.1	.	.	.	.	.	.	5.5	8.7	.	25.6	3.5	.	.	0.7		164.3	78	-46	15	13	1	.
		Wärterh. a. Steigbach	935	.	.	28.1	4.0	.	0.1	.	.	.	5.5	10.6	39.4	6.5	27.6	24.9	4.6	.	.	.	0.0	.	.	3.3	3.4	.	6.7.9	5.5	.	.	0.5		231.9	97	- 6	15	13	1	.
		Immenstadt	731	.	.	27.1	1.3	.	.	.	.	.	8.3	11.1	42.5	4.7	21.5	24.9	9.2	.	.	.	.	.	.	2.5	1.4	.	37.9	5.3	.	.	.		197.7	101	+ 2	13	13	.	.
		~~Unterzollhaus~~ +	~~892~~	.	.	19.9	5.7	.	.	.	.	.	14.5	6.4	12.0	4.8	22.5	30.0	6.6	0.1	.	.	1.0	.	.	.	7.0	.	3.1	0.7	.	.	.		128.3			14	12	1	.
		Kranzegg	860	.	.	25.1	4.0	.	.	.	.	.	0.2	7.2	18.0	8.5	20.3	31.5	14.1	0.3	.	.	13.6	3.1	.	.	2.5	.	24.2	3.5	.	.	.		173.1	89	-22	15	13	1	.
	M. L.	Diepolz	1040	.	.	38.2	3.1	.	.	.	.	.	3.0	8.1	21.0	4.6	20.0	22.0	36.3	.	.	.	0.4	.	.	.	6.1	.	12.2	2.2	.	.	.		177.2	80	-45	13	12	1	.

× Meßstetten 910 + Bodelsberg 896
×× – Gorheim

1938 **Tägliche Niederschlagshöhen in Millimetern, gemessen um 7 Uhr morgens** Juni

Flußgebiet		Ort	Seehöhe m	1	2	3	4	5	6	7	8	9	10	11	12	13	14	15	16	17	18	19	20	21	22	23	24	25	26	27	28	29	30	31	Monatssumme mm	% d. Norm.	Abweichung v. d. Norm.	Zahl der Tage mit Niederschl. ≥0.1	≥1.0	≥0.1	☒
Iller	Mittlere Iller	Martinszell	740	0.0	0.4	5.1	7.4	0.0	·	·	·	·	14.1	8.1	16.6	4.2	15.5	29.6	9.3	·	·	·	·	1.0	0.0	0.5	1.0	0.0	1.9	0.6	0.0	·	·		109.3	67	-53	15	12	·	·
		Buchenberg	905	·	·	24.0	3.0	·	·	·	·	·	11.0	4.0	29.5	5.0	22.3	24.6	9.6	·	·	·	0.5	·	·	·	1.2	·	7.0	1.1	·	·	·		142.8	83	-28	13	12	·	·
		Kempten (El.-Werk)	665	0.0	·	18.5	4.5	0.0	·	·	·	·	16.8	3.5	21.1	3.7	17.8	27.8	4.2	0.0	·	·	0.8	0.0	·	·	1.1	·	7.6	7.7	0.0	·	·		136.2	95	- 7	13	12	·	·
		Krugzell	667	·	0.0	23.8	3.9	·	·	·	·	·	14.9	2.5	8.3	7.3	23.9	18.5	4.3	·	·	·	1.5	·	·	·	1.8	·	12.1	7.8	·	·	·		131.2	96	- 6	13	13	·	·
		Frauenzell	731	·	·	35.9	2.3	·	0.5	·	·	·	7.6	3.0	10.5	7.9	32.3	13.7	5.4	·	·	·	·	·	·	·	6.4	·	17.8	3.6	·	·	·		146.9	98	- 3	13	12	·	·
		~~Unterkürnach~~ ×	~~820~~	·	·	33.2	(3.0)	·	·	·	·	·	14.3	3.2	23.0	7.9	34.1	21.9	6.5	·	·	·	0.7	·	·	0.1	1.7	·	12.7	6.5	·	·	·		168.1			14	12	·	·
		Ittelsburg	718	·	·	23.7	4.2	·	·	·	·	·	11.7	2.0	16.7	10.1	27.2	15.0	4.9	·	·	·	0.9	·	·	·	7.3	·	1.9	5.3	·	·	·		120.9	92	-11	13	12	·	·
	Untere Iller	Wurzach	650	·	·	24.0	6.0	·	0.5	·	·	·	9.6	0.4	17.9	6.3	12.5	15.5	4.0	·	·	·	0.3	·	·	·	4.2	·	·	4.1	·	·	·		105.3			13	10	·	·
		Leutkirch	660	·	·	17.8	3.4	·	0.7	0.0	·	·	4.0	2.6	29.1	5.0	25.6	9.1	3.4	·	·	·	·	·	·	·	3.3	·	1.5	5.4	0.0	·	·		110.9	83	-22	13	12	·	·
		Memmingen	600	·	0.2	19.8	2.0	·	0.3	·	·	·	27.3	1.7	10.2	9.2	29.7	7.1	1.7	0.0	·	·	·	·	·	·	2.6	·	5.6	25.0	·	·	·		142.4	123	+26	14	12	·	·
		Jedesheim	500	·	0.7	10.0	0.5	·	0.9	·	·	·	13.0	1.2	7.3	2.9	21.8	0.3	5.3	·	·	·	·	·	·	·	7.9	·	5.0	·	·	·	·		76.8			13	9	·	·
Lech bis Iller	Blau	Westerheim	815	·	1.3	6.4	0.3	·	0.2	·	·	·	11.9	12.3	12.4	14.4	6.8.0	2.7	4.2	0.2	0.0	·	2.1	·	·	1.6	0.3	·	2.1	·	·	·	·		142.4	147	+45	16	12	·	·
		Seissen	707	·	2.8	8.1	0.6	·	·	·	·	·	36.0	6.2	14.3	7.0	36.1	1.2	4.6	·	·	·	3.7	·	·	·	0.5	·	0.3	·	·	·	·		121.4	132	+29	13	10	·	·
		Bermaringen	650	·	2.4	8.7	1.1	·	·	·	·	·	24.4	12.4	15.5	6.5	37.8	1.6	1.0	·	·	·	8.4	·	·	1.0	0.6	·	0.5	·	·	·	·		121.9	134	+31	14	12	·	·
		Ulm (Sattlergasse)	479	·	2.5	9.4	0.7	·	0.4	·	·	·	19.2	6.9	6.8	6.9	33.7	3.8	2.9	·	·	·	2.2	·	·	·	3.6	·	0.3	·	·	·	·		99.3	110	+ 9	14	11	·	·
	D.	Weißenhorn	500	·	1.4	9.5	1.5	·	·	·	·	·	16.0	6.0	6.5	6.0	42.0	2.7	5.5	·	·	·	13.1	·	·	·	3.0	·	3.0	·	·	·	·		116.2	124	+22	13	13	·	·
	Günz	Obergünzburg	738	·	·	20.5	3.8	·	·	·	·	·	11.6	2.2	8.1	6.9	23.4	21.7	3.6	·	·	·	1.6	·	·	·	4.5	·	17.9	4.3	·	·	·		128.1	88	- 17	13	13	·	·
		Ottobeuren	660	·	·	22.8	2.3	·	0.2	·	·	·	20.0	3.8	15.2	14.5	30.4	11.1	3.2	0.1	·	·	·	·	·	2.1	1.5	·	7.9	6.2	·	·	·		141.3	113	+26	15	13	·	·
		Arlesried	650	·	·	21.3	·	·	0.3	·	·	·	26.5	0.6	6.1	11.9	17.9	5.7	8.4	·	·	·	·	·	·	·	5.7	·	1.3	0.3	·	·	·		106.0	92	- 10	12	9	·	·
		Günzburg a. D.	450	·	1.3	9.5	1.0	·	0.3	·	·	·	7.3	0.0	8.7	12.2	16.5	2.3	(5.0)	·	·	·	3.8	·	·	2.5	3.8	·	0.0	·	·	·	·		74.2	81	- 15	13	12	·	·
	Mindel	Mindelheim	607	·	·	15.2	5.1	·	0.3	·	·	·	23.4	0.6	9.3	18.5	49.9	7.2	11.2	·	·	·	·	·	·	·	0.1	·	5.2	3.7	·	·	·		150.2	133	+37	13	10	·	·
		Röfingen	474	·	0.6	8.0	7.2	·	·	·	·	·	13.2	4.8	5.0	5.5	29.2	2.0	6.0	·	·	·	3.8	·	·	·	5.7	·	0.1	·	·	·	·		97.1	101	+ 1	13	11	·	·
		Krumbach	514	·	·	13.7	4.8	·	·	·	·	·	35.8	2.6	5.2	8.5	40.9	1.5	7.8	·	·	·	2.3	·	·	·	0.3	·	3.0	·	·	·	·		132.4	134	+43	12	11	·	·
	Bronz	Ettlenschieß	656	·	2.0	7.3	·	·	·	·	·	·	33.3	11.6	11.2	10.4	30.0	3.0	2.0	·	·	·	1.6	·	·	·	·	·	0.8	·	·	·	·		113.2	131	+30	11	10	·	·
		Niederstotzingen (Wwk.)	452	·	1.3	6.8	0.8	·	0.1	·	·	·	20.0	11.2	7.0	4.4	28.0	1.8	7.6	·	·	·	4.8	·	·	0.2	10.3	·	1.4	·	·	·	·		99.7	128	+22	15	12	·	·
		Heidenheim	494	·	2.0	4.7	12.0	·	6.2	·	·	·	38.3	23.6	·	11.5	18.0	3.6	1.3	·	·	·	7.6	·	·	·	1.8	·	3.0	·	·	·	·		133.6	163	+52	13	13	·	·
		Gundelfingen	440	·	1.1	3.5	0.3	·	0.3	·	·	·	19.5	8.6	8.0	10.0	34.0	2.2	1.0	·	·	·	2.2	·	·	0.0	8.5	·	0.4	·	·	·	·		105.6	113	+13	14	11	·	·
	Donau	Blindheim(Bhf.)	416	·	0.4	6.5	2.9	·	0.3	·	·	·	23.7	6.3	7.2	5.5	31.2	1.6	1.5	·	·	·	4.7	·	·	·	10.1	·	0.0	·	·	·	·		101.9	123	+19	13	11	·	·
		Eglingen	549	·	·	0.2	2.9	·	0.8	·	·	·	37.8	6.8	8.8	3.3	16.2	2.8	1.1	·	·	·	7.9	·	·	·	1.7	·	0.4	·	·	·	·		90.7	116	+13	13	10	·	·
		Stillnau	430	·	0.2	7.9	1.8	·	·	·	·	·	24.7	6.0	8.5	9.6	22.6	1.5	0.6	·	·	·	9.2	·	·	·	0.5	·	2.0	·	·	·	·		95.1	108	+ 7	13	10	·	·
	Wörnitz	Wörnitz	488	·	0.5	2.0	1.8	·	0.1	·	·	·	16.5	4.6	12.7	1.5	4.9	0.1	2.6	·	·	·	·	·	·	0.0	2.0	·	1.4	·	·	·	·		50.7	80	-12	13	10	·	·
		Dinkelsbühl	440	·	0.6	0.8	7.0	·	0.3	·	·	·	18.3	4.0	6.5	3.2	18.0	·	2.1	·	·	·	·	·	·	0.2	0.2	·	13.4	·	·	·	·		74.6	97	- 2	13	8	·	·
		Feuchtwangen	453	·	1.2	4.8	2.9	·	0.0	·	·	·	22.7	22.3	6.8	1.9	9.8	·	4.7	·	·	·	1.3	·	·	·	1.9	·	2.4	·	·	·	·		82.7	117	+12	12	12	·	·
		Öttingen	440	·	0.5	10.1	0.9	·	·	·	·	·	14.5	6.4	10.1	5.6	14.7	1.3	1.8	·	·	·	·	·	·	0.0	3.3	·	5.7	·	·	·	·		74.9	96	- 3	12	10	·	·
		Wemding	456	·	0.2	7.5	1.7	·	·	·	·	·	14.4	4.1	10.1	10.1	14.0	2.4	2.3	·	·	·	1.8	·	·	·	1.9	·	1.6	·	·	·	·		72.1	82	- 16	13	12	·	·
		Bopfingen	470	·	1.1	2.3	0.8	·	0.1	·	·	·	43.6	10.8	4.1	10.3	13.7	3.1	1.2	·	·	·	·	·	·	·	3.9	·	7.2	·	·	·	·		102.2	122	+18	13	11	·	·
		Nördlingen	436	·	0.6	5.9	2.6	·	0.1	·	·	·	36.4	7.9	8.6	4.8	18.6	1.7	3.0	·	·	·	·	·	·	·	1.1	·	3.2	·	·	·	·		94.5	123	+17	13	11	·	·
		Möttingen	413	0.2	0.4	7.3	2.5	·	0.2	·	·	·	29.4	10.1	10.0	4.4	15.9	2.7	2.0	·	·	·	1.8	·	·	·	1.1	·	1.1	·	·	·	·		89.0	125	+18	15	12	·	·
		Donauwörth (Kulturbauamt)	410	·	0.1	7.1	3.2	·	0.1	·	·	·	9.8	3.7	11.7	9.5	12.6	0.3	2.4	·	·	·	6.4	·	·	·	3.5	·	2.6	·	·	0.1	·		80.1	99	- 1	15	11	·	·
	Donau	Buchdorf	537																																					
		~~Seyfriedsberg~~ ××	~~571~~	·	·	18.0	2.9	·	·	·	·	·	15.8	1.4	8.7	13.4	45.6	1.1	6.8	·	·	·	0.1	·	·	·	3.3	·	6.9	·	·	·	·		124.0	118	+19	12	11	·	·
		Bliensbach	437	·	0.0	13.5	9.4	·	·	·	·	·	13.2	8.9	9.8	13.1	21.5	1.5	5.4	·	·	·	4.5	·	·	·	8.2	·	1.0	·	·	·	·		110.0	134	+28	12	12	·	·
		Kreppen	460	·	·	11.1	2.2	·	0.5	·	·	·	12.9	8.5	10.3	11.8	19.9	1.1	1.8	·	·	·	2.3	·	·	0.5	9.8	·	2.8	0.2	·	·	·		95.7	97	- 3	15	12	·	·
Lech	Wertach bis Quelle	~~Röfleuten~~ +	~~898~~	·	·	15.8	3.4	·	·	·	·	·	3.4	21.4	6.8	2.5	11.5	31.5	11.4	·	·	·	1.8	·	0.1	29.0	2.5	·	1.2	0.3	·	·	·		148.6			15	13	1	·
		Fallmühle	928	·	·	23.0	10.7	·	·	·	·	·	·	14.7	8.0	9.3	17.0	27.2	14.0	0.0	·	·	0.5	·	·	·	2.1	·	10.0	2.3	·	·	0.0							1	·
		Füssen a. L. – Horn	796	·	·	19.0	11.6	·	·	·	·	·	3.2	16.2	2.3	8.4	13.9	37.3	7.2	·	·	·	1.7	·	·	5.3	2.1	·	0.3	0.7	·	·	·		129.2	71	-54	14	12	1	·
		Neuschwanstein	965	·	·	24.2	7.9	·	·	·	·	·	2.4	29.9	3.4	7.1	24.0	45.5	8.2	·	·	·	1.3	·	·	7.7	1.4	·	0.2	0.3	·	·	·		163.5	75	-53	14	12	1	·

× Wiggensbach 858 + Reutte i. T. 900
×× Ziemetshausen 501

1938 **Tägliche Niederschlagshöhen in Millimetern, gemessen um 7 Uhr morgens** Juni

Flußgebiet		Ort	Seehöhe m	1	2	3	4	5	6	7	8	9	10	11	12	13	14	15	16	17	18	19	20	21	22	23	24	25	26	27	28	29	30	31	Monatssumme mm	% d. Norm.	Abweichung v. d. Norm.	Zahl der Tage mit Niederschl. ≥0.1	≥1.0	≥0.1	☒
Lech	Wertach bis Quelle	Buching	810	·	·	17.3	9.3	·	0.0	·	·	·	4.0	21.0	0.7	6.3	15.2	41.4	13.0	·	·	·	1.6	·	·	2.4	1.0	·	2.7	0.3	·	·	·		136.2	68	-62	14	12	1	·
		Lechbruck	736	·	·	19.2	10.4	·	0.0	·	·	·	6.3	9.1	0.4	6.5	27.1	29.4	7.0	·	·	·	3.2	·	·	8.2	4.0	·	3.2	0.8	·	·	·		134.8	78	-37	14	12	1	·
		Steingaden	774	·	·	14.8	7.2	·	·	·	·	·	9.1	10.1	3.2	5.2	27.5	29.1	7.1	·	·	·	6.1	·	·	7.2	2.5	·	3.1	·	·	·	·		132.2	70	-56	13	13	·	·
		~~Peiting~~ ×	710	·	·	14.9	6.5	·	·	·	·	·	4.5	9.6	0.4	7.9	41.1	23.8	12.4	·	·	·	5.0	·	·	17.8	1.2	·	6.0	2.4	·	·	·		153.5	100	0	14	13	·	·
		Denklingen	700	·	·	23.0	8.5	·	·	·	·	·	12.3	6.7	1.3	5.7	30.4	19.8	4.1	·	·	·	·	·	·	0.9	0.3	·	10.9	9.6	·	·	·		133.5	93	-9	13	11	·	·
		Landsberg a. L.	587	·	·	27.6	8.8	·	0.5	·	·	·	21.1	2.6	4.3	8.1	28.2	15.2	5.1	·	·	·	·	·	·	4.0	0.5	·	8.5	3.3	·	·	·		137.8	116	+19	14	12	·	·
		Lager Lechfeld	550	·	·	14.8	4.0	·	1.6	·	·	·	8.6	0.3	5.1	10.6	26.4	7.5	5.8	·	·	·	0.0	·	·	8.9	1.9	·	0.6	1.6	·	·	·		97.7	92	-8	14	12	·	·
		Issing	720	·	·	17.9	6.9	·	·	·	·	·	10.8	5.5	1.0	8.7	44.1	19.2	8.3	0.0	0.0	·	0.2	·	·	·	0.3	·	25.0	20.7	·	·	·		158.6	119	+26	13	11	·	·
		Augsburg-St. Stefan	500	·	·	20.5	2.8	·	0.1	·	·	·	8.4	8.1	7.3	11.7	17.2	2.9	5.8	·	·	·	2.1	·	·	0.5	22.7	·	3.8	·	·	·	·		113.9	115	+15	14	12	·	·
	Wertach	Wertach	915	·	·	25.6	3.8	·	·	·	·	·	21.3	13.5	1.8	9.6	14.5	31.7	14.3	·	·	·	3.0	·	·	·	2.0	·	14.6	1.6	·	·	·		157.3	69	-73	13	13	1	·
		Mittelberg	1000	·	·	26.7	8.3	·	0.0	·	·	·	28.3	10.4	2.5	8.9	28.1	31.6	12.9	·	·	·	0.9	·	·	0.0	0.4	·	4.0	0.7	·	·	0.0		163.7			13	10	2	·
		Nesselwang	868	2.0	·	22.0	11.7	·	·	·	·	·	6.7	9.7	4.2	13.8	21.9	23.8	12.8	0.0	·	·	1.2	·	·	0.2	0.3	·	4.8	0.4	·	·	0.0		132.5	72	-52	14	11	1	·
		Mittersulzberg	909	·	·	22.5	15.3	·	·	·	·	·	15.2	14.5	2.5	7.8	24.5	28.6	12.6	·	·	·	1.5	·	·	·	1.2	·	2.5	0.5	·	·	0.1		149.3	77	-44	14	12	1	·
		Markt-Oberdorf	757	·	·	23.4	10.4	·	·	·	·	·	10.7	5.5	2.0	2.6	25.2	24.3	4.8	·	·	·	10.2	·	·	0.0	5.9	·	4.6	4.2	·	·	·		113.8	90	-14	13	13	·	·
		Unterthingau	772	·	·	18.6	4.9	·	·	·	·	·	25.7	3.9	6.0	6.5	26.4	26.3	7.6	·	·	·	1.9	·	·	·	6.7	·	11.1	8.2	·	·	0.5		154.3	92	-14	14	13	·	·
		Kaufbeuren	674	·	·	21.8	4.2	·	·	·	·	·	11.3	2.4	4.2	7.1	27.0	20.8	3.7	·	·	·	1.6	·	·	0.0	1.4	·	32.1	1.3	·	·	·		138.9	105	+7	13	13	·	·
		Ingenried	660	·	·	19.9	5.8	·	·	·	·	·	32.2	2.6	3.3	10.4	23.5	17.6	5.8	·	·	·	0.0	·	·	0.0	0.0	·	10.2	32.2	·	·	·		163.5	146	+52	11	11	·	·
		Türkheim	599	·	·	15.0	6.8	·	0.7	·	·	·	18.5	2.2	5.0	13.1	10.2	6.8	10.9	·	·	·	·	·	·	·	2.2	·	5.4	4.2	·	·	·		101.0	86	-17	13	12	·	·
		Auerberg	1055	·	·	23.8	8.3	·	·	·	·	·	13.9	7.0	7.2	9.1	15.8	17.2	5.8	·	·	·	5.8	·	·	27.3	4.7	·	4.5	4.9	·	·	·		154.5	90	-16	14	14	1	·
		Krottenhill	885	·	·	20.4	13.5	·	·	·	·	·	26.7	4.3	2.3	5.2	21.2	22.9	5.2	·	·	·	5.6	·	·	31.2	2.8	·	3.2	1.3	·	·	·		166.4	101	+1	14	14	1	·
		Stocken	750	·	·	26.1	8.7	0.0	·	·	·	·	18.6	4.0	1.6	8.3	28.9	18.6	4.7	·	·	·	5.2	·	·	0.2	2.8	·	18.2	6.5	·	·	·		152.4	85	-27	14	13	·	·
		Hiltenfingen	558	·	·	15.0	4.0	·	0.6	·	·	·	8.3	0.5	2.9	12.4	36.5	6.0	7.6	·	·	·	0.0	·	·	2.6	0.1	·	0.4	2.4	·	0.0	·		99.3	96	-4	14	10	·	·
		Holzhausen	610	·	·	20.5	6.1	·	0.2	·	·	·	9.4	1.4	2.8	8.9	36.4	12.1	6.2	·	·	·	·	·	·	0.9	·	·	7.1	4.2	·	·	·		116.2	96	-5	13	11	·	·
	Lech	~~Ellgau~~ ××	~~421~~	·	0.0	13.2	1.6	·	·	·	·	·	13.5	4.4	9.0	11.4	23.6	0.5	2.6	·	·	·	1.0	·	·	·	11.1	·	0.5	·	·	0.0	·		92.4			12	10	·	·
		Rain a. L.	402	·	·	10.2	1.6	·	·	·	·	·	19.1	2.9	9.8	15.8	20.8	0.6	1.5	·	·	·	5.2	·	·	·	10.5	·	10.2	·	·	·	·		108.2	150	+36	12	11	·	·
Naab bis Lech	Paar bis Lech	Gundelsdorf	436	·	·	18.2	7.4	·	0.0	·	·	·	14.1	11.1	6.2	17.0	23.0	1.6	3.0	·	·	·	2.8	·	·	·	7.4	·	6.8	·	·	·	·		118.6	143	+36	12	12	·	·
		Neuburg a. D.	388	·	·	13.7	7.2	·	·	·	·	·	9.1	7.6	8.7	11.0	36.5	·	1.9	·	·	·	1.2	·	·	3.1	13.6	·	17.5	·	·	0.0	·		131.3	169	+53	12	12	·	·
		Ingolstadt (Stadtgärt.)	371	·	·	8.5	2.3	·	·	·	·	·	10.2	2.5	5.5	11.1	11.9	0.5	3.5	·	·	·	·	·	·	0.1	8.4	·	18.7	·	·	·	·		83.2	104	+3	12	10	·	·
		Ammerfeld	544	·	·	8.2	1.1	·	·	·	·	·	10.2	7.0	11.5	21.2	11.1	·	1.8	·	·	·	3.2	·	·	·	·	·	7.2	·	·	·	·		82.5	110	+8	10	10	·	·
	Paar	~~Eurasburg~~ +	~~615~~	·	·	16.3	3.4	·	2.2	·	·	·	12.0	10.0	1.7	24.4	16.4	6.4	5.7	·	·	·	0.3	·	·	0.3	5.5	·	0.7	0.7	·	·	·		106.0			15	11	·	·
		Aichach	400	·	·	11.8	4.6	·	·	·	·	·	10.2	6.3	4.3	20.3	17.8	5.4	5.1	·	·	·	5.9	·	·	8.5	6.8	·	4.6	·	·	·	·		114.6			13	13	·	·
		Pörnbach	400	·	·	11.5	0.9	·	·	·	·	·	14.0	5.9	(3.0)	18.1	18.0	1.2	3.2	·	·	·	0.1	·	·	·	5.9	·	4.5	·	·	·	·		86.3	93	-7	12	10	·	·
		Ludwigsmoos	380	·	·	10.5	9.3	·	·	·	·	·	10.7	1.3	7.0	15.8	18.5	0.3	3.1	·	·	·	·	·	·	·	6.3	·	20.2	·	·	·	·		103.0	116	+27	11	10	·	·
	Ilm	Scheyern	481	·	·	13.2	·	·	·	·	·	·	14.1	7.2	·	12.0	13.0	11.2	5.3	·	·	·	1.2	·	·	·	7.4	·	0.9	5.3	·	·	·		91.4	87	-14	11	10	·	·
		Hüll	488	·	·	9.1	1.0	·	0.5	·	·	·	11.0	9.3	·	17.3	15.8	9.8	4.0	·	·	·	·	·	·	·	8.3	0.7	0.1	·	·	·	·		86.9			12	9	·	·
		Geisenfeld	384	·	·	7.5	0.8	·	·	·	·	·	16.0	8.3	0.4	18.9	9.4	1.6	5.6	0.0	·	·	·	·	·	0.2	9.9	·	14.9	·	·	·	·		93.5	102	+2	12	9	·	·
	Don.	Siegenburg	397	·	·	7.0	·	·	·	·	·	·	4.5	7.2	·	16.3	1.5	5.7	2.9	·	·	·	·	·	·	·	16.1	·	9.5	·	·	·	·		70.7	87	-10	9	9	·	·
		Neustadt a. D.	350	·	·	5.6	3.4	·	·	·	·	·	5.4	4.9	·	4.3	3.2	0.0	1.8	·	·	·	·	·	·	·	13.7	·	17.7	0.0	·	·	·		60.0	74	-21	9	9	·	·
	Altmühl	Elbersroth	450	·	0.8	2.6	5.0	·	0.3	·	·	·	28.1	7.2	7.4	1.5	7.6	·	2.9	·	·	·	·	·	·	0.0	1.5	·	2.9	·	·	·	·		64.8	10.5	+3	12	10	·	·
		Burk	470	·	0.2	3.6	(3.0)	·	·	·	·	·	37.2	4.4	4.7	4.1	11.1	0.4	3.0	·	·	·	0.0	·	·	0.0	0.0	·	6.1	·	·	·	·		77.8	109	+8	11	9	·	·
		Gunzenhausen	420	·	0.0	5.4	2.9	·	0.0	·	·	·	28.0	15.8	8.1	4.9	15.8	0.5	2.6	·	·	·	0.0	·	·	0.2	0.6	·	9.8	·	·	·	·		94.6	120	+16	12	9	·	·
		~~Degersheim~~ ++	~~397~~	·	0.5	10.6	0.4	·	·	·	·	·	21.0	6.7	7.8	14.0	22.3	3.7	2.1	·	·	·	·	·	·	1.7	15.6	·	2.9	·	·	·	·		109.3	142	+32	13	11	·	·
		Rehlingen	457	0.5	0.4	10.0	1.9	·	·	·	·	·	14.3	3.5	8.3	14.1	19.5	1.2	5.7	·	·	·	0.3	·	·	0.2	7.5	·	4.3	0.3	·	·	·		92.0	124	+18	16	11	·	·
		Eichstätt	388	·	0.0	7.1	2.1	·	0.0	·	·	·	12.2	3.4	5.4	19.0	30.4	0.0	2.2	0.0	·	·	6.3	·	·	·	12.8	·	4.8	0.0	·	0.0	·		105.7	143	+32	11	11	·	·
		Denkendorf	483	·	·	7.1	2.0	·	·	·	·	·	10.6	1.2	16.1	16.5	0.6	·	1.8	·	·	·	7.3	·	·	·	5.3	·	12.7	·	·	·	·		90.2	122	+16	11	11	·	·
		Thalmässing	410	·	·	5.5	1.8	·	·	·	·	·	15.7	5.6	5.8	7.4	8.7	0.2	4.4	·	·	·	3.2	·	·	·	1.1	·	8.1	·	·	·	·		67.5	77	-20	12	11	·	·
		Mühlhausen	400	·	·	3.1	2.8	·	·	·	·	·	18.0	3.5	3.8	3.8	3.6	0.3	2.5	·	·	·	·	·	·	1.8	10.8	·	0.5	6.2	·	·	·		60.4	83	-13	13	11	·	·

* Herzogsägmühle
×× Oruisheim 413
\+ Freienried 527
++ Auernheim 604

1938 — Tägliche Niederschlagshöhen in Millimetern, gemessen um 7 Uhr morgens — Juni

Flußgebiet		Ort	Seehöhe m	1	2	3	4	5	6	7	8	9	10	11	12	13	14	15	16	17	18	19	20	21	22	23	24	25	26	27	28	29	30	31	Monatssumme mm	% d. Norm.	Abweichung v. d. Norm.	Zahl der Tage mit Niederschl. ≥0,1	Niederschl. ≥1,0	✳ ≥0,1	▦
Naab bis Lech	Altmühl	Daßwang	521	·	·	5.9	1.8	·	·	·	·	·	9.0	3.7	3.9	9.8	2.1	·	2.2	·	·	·	0.3	·	·	0.4	7.4	·	23.0	1.8	·	·	·		71.3	100	0	13	11	·	·
		Dietfurt a. A.	364	·	1.3	6.8	2.1	·	·	·	·	·	18.2	2.9	15.9	13.8	4.9	·	2.9	·	·	·	3.4	·	·	·	5.8	·	15.6	·	·	·	·		93.6	136	+25	12	12	·	·
		Schlott	460	·	·	2.9	4.3	·	·	0.0	·	·	4.8	6.7	3.1	5.2	3.7	2.2	4.1	·	·	·	5.1	·	·	·	5.7	·	9.8	4.1	·	0.0	·		61.7	83	-12	13	13	·	·
	Naab bis Altmühl	~~Saal a. D.~~ ×	~~340~~	·	·	5.4	2.3	·	·	·	·	·	4.2	4.8	0.6	21.5	2.0	0.3	0.1	·	·	·	1.0	·	·	·	9.6	·	4.9	1.5	·	0.0	·		58.2	83	-12	13	10	·	·
		Laaber	520	·	·	3.8	3.5	·	·	·	·	·	6.4	14.5	3.0	4.2	0.8	·	4.5	0.3	·	·	·	·	·	·	12.2	·	4.0	5.2	·	·	·		62.4	79	-17	12	10	·	·
		Velburg (Str.-Aufs.)	510	·	·	6.2	6.3	·	·	·	·	·	7.8		3.9	7.1	1.3	·	6.0	·	·	·	·	·	·	4.0	9.0	·	14.1	0.0	·	·	·		75.1	100	0	11	11	·	·
		Painten	498	·	·	4.5	1.3	·	·	·	·	·	2.6	4.8	1.7	16.2	4.0	·	0.7	·	·	·	·	·	·	·	15.0	·	15.0	0.9	·	·	·		66.7	87	-10	11	9	·	·
Naab	Waldnaab	Bärnau	600	0.0	·	4.0	5.7	·	·	·	·	·	·	4.0	1.8	3.0	·	·	0.9	·	·	·	1.8	·	·	·	1.2	·	0.5	·	·	·	·		22.9	27	-62	9	7	·	·
		Tirschenreuth	500	·	·	4.2	4.3	·	·	·	·	·	·	2.3	0.3	3.8	·	·	0.2	0.2	0.0	·	2.8	·	·	·	0.9	·	0.2	0.0	·	·	·		19.2	30	-45	10	5	·	·
		Steinwald-Waldhaus	822	·	·	5.6	1.2	·	0.6	·	·	·	1.5	10.7	0.9	1.3	·	·	1.1	·	0.3	·	·	·	·	·	2.2	·	0.9	·	·	·	·		26.3			11	7	·	·
		Brand i. Opf.	576	·	·	3.4	2.5	·	0.7	0.6	·	·	·	15.5	0.4	0.7	·	·	1.1	0.1	0.2	·	1.0	·	·	·	2.0	·	·	4.5	·	·	·		32.7	41	-46	13	7	·	·
		Erbendorf	510	·	·	3.0	1.3	·	0.0	·	·	·	0.0	11.1	0.0	1.9	·	·	0.2	0.0	·	·	0.0	·	·	·	0.3	·	0.0	·	·	·	·		17.9	22	-65	6	4	·	·
		Flossenbürg	620	·	·	6.0	6.3	·	0.5	·	·	·	·	0.6	1.6	4.0	0.3	·	·	·	·	·	·	·	·	·	6.2	·	1.5	·	·	·	·		27.0			9	6	·	·
		Weiden	398	·	0.2	4.0	1.5	·	0.0	·	·	·	·	7.0	1.8	5.8	·	·	0.6	0.2	·	·	·	·	·	·	2.1	·	0.9	·	·	·	·		24.1	37	-42	10	6	·	·
	Heidenaab	Kemnath	456	·	·	5.5	1.7	·	0.2	·	·	·	3.2	14.0	0.6	0.7	·	·	3.0	0.3	·	·	1.6	·	·	·	3.5	·	·	·	·	·	·		34.3	52	-32	11	7	·	·
		Pressath	425	·	·	4.5	2.1	·	·	·	·	·	3.5	2.0	1.5	1.2	·	·	0.6	0.0	·	·	·	·	·	0.6	0.9	·	·	·	·	·	·		22.9	33	-46	9	6	·	·
		Heinersreuth	515	·	·	5.6	3.6	·	0.2	·	·	·	·	12.7	1.8	3.2	·	·	2.2	·	·	·	0.5	·	·	·	8.4	·	·	·	·	·	·		38.2	54	-33	9	7	·	·
		Weiherhammer	390	·	·	4.0	0.8	·	·	·	·	·	7.8	1.4	1.9	11.7	·	·	0.4	·	·	·	·	·	·	·	4.1	·	2.9	0.3	·	·	·		35.3	54	-31	10	7	·	·
	Pfreimd	Oberfahrenberg	802	·	·	4.7	2.4	·	·	·	·	·	·	2.3	1.2	2.2	·	·	0.3	0.4	0.2	·	·	·	·	·	3.2	·	·	1.1	·	·	·		18.0	26	-52	10	7	·	·
		~~Waidhaus~~ ××	~~510~~	·	·	9.4	3.0	·	·	·	·	·	·	7.3	1.8	4.8	·	·	0.4	0.0	0.1	·	·	·	·	·	3.2	·	·	·	·	·	·		21.0	30	-49	8	6	·	·
		Lohma	500	·	·	3.0	2.1	·	0.0	·	·	·	·	2.4	1.9	3.2	·	·	0.5	0.0	0.2	·	·	·	·	·	4.8	·	·	3.0	·	·	·		21.1			9	7	·	·
		~~Pfreimd~~ +	370	·	·	2.7	3.7	·	·	·	·	·	·	(5.0)	0.8	5.4	·	·	·	·	·	·	·	·	·	·	10.8	·	6.1	0.9	·	·	·		35.4	61	-23	8	6	·	·
	Schwarzach	Waldmünchen (~~Forstamt~~)	492																																					
		Grafenkirchen	510	·	·	9.5	4.0	·	·	·	·	·	·	13.0	0.7	9.3	0.0	·	1.1	0.1	·	·	0.0	·	·	·	2.4	·	22.0	3.4	·	·	·		71.5	88	- 9	10	8	·	·
		Schönsee	655	·	·	3.5	5.8	·	·	·	·	·	·	5.2	0.2	8.1	0.9	·	·	·	0.3	·	·	·	·	·	8.5	·	0.3	11.8	·	·	·		44.6	51	-42	10	6	·	·
		Dieterskirchen	500	·	·	4.6	6.8	·	0.0	·	·	·	·	3.9	2.7	7.5	0.0	·	1.9	·	·	·	0.0	·	·	·	8.8	·	2.9	3.2	·	·	·		42.3	50	-42	9	9	·	·
	Naab	Schwarzenfeld	363	·	·	3.5	7.9	·	0.9	·	·	·	2.1	4.6	2.1	4.2	1.6	0.9	2.4	·	·	·	1.2	·	·	1.2	11.2	·	4.2	4.3	·	·	·		52.3	89	- 7	15	13	·	·
		Weiher	513	·	·	1.7	3.4	·	2.3	·	·	·	·	12.4	2.5	5.4	0.6	·	0.3	0.1	·	·	·	·	·	·	11.4	·	0.0	3.5	·	·	·		43.6	78	-12	11	8	·	·
	Vils	Großschönbrunn	450	0.0	·	2.2	2.9	·	·	·	·	·	5.6	3.1	4.2	2.0	·	·	0.0	·	·	·	·	·	·	·	9.9	·	4.4	1.3	·	·	·		35.6	52	-32	9	9	·	·
		Edelsfeld	521	·	·	5.5	5.0	·	0.0	·	·	·	11.5	2.2	1.4	3.5	·	·	1.5	·	·	·	·	·	·	2.3	6.0	·	3.2	1.2	·	·	·		43.3	56	-34	11	11	·	·
		Sulzbach	427	·	0.0	4.5	3.0	·	·	·	·	·	17.2	2.4	1.6	3.3	0.3	·	2.1	·	·	·	0.0	·	·	2.9	10.7	·	4.1	0.9	·	·	·		53.0	81	-12	12	10	·	·
		Amberg (Maria-Hilf-Berg)	519	·	0.0	4.6	1.9	·	·	·	·	·	4.5	2.9	2.4	6.7	0.1	·	2.3	0.0	·	·	0.0	0.0	·	2.2	10.2	·	4.5	0.5	·	·	·		42.8	65	-23	12	10	·	·
		Ursensollen	540	0.0	·	3.5	2.6	·	0.0	·	·	·	8.5	4.7	3.0	4.5	0.6	·	1.4	0.3	·	0.1	·	·	·	2.7	6.0	·	6.8	0.3	·	·	·		45.0	78	-13	14	10	·	·
		Schmidmühlen	355	·	·	6.0	2.7	0.0	·	·	·	·	2.5	2.4	5.6	3.4	·	·	1.5	·	·	·	0.0	·	·	0.4	6.1	·	8.7	·	·	·	·		45.3	71	-19	10	9	·	·
Regen	Schwarzer Regen	Eisenstein	794	·	·	16.0	6.2	·	·	·	·	·	0.0	13.9	1.4	24.0	0.0	0.5	1.1	0.6	0.5	·	·	0.0	·	·	1.8	0.0	0.0	16.3	·	0.1	·		33.0	73	-30	12	8	·	·
		Schachtenbach	900	·	·	25.2	5.6	·	·	·	·	·	·	17.8		30.0	·	0.5	3.8	0.6	·	·	·	·	·	·	11.5	·	19.2	(3.0)	·	·	·		117.2	83	-25	10	8	·	·
		Zwiesler-Waldhaus	700	·	·	19.6	5.2	·	·	·	·	·	·	16.3	0.2	27.2	·	·	1.1	0.0	0.0	·	·	·	·	·	4.5	·	11.4	3.2	·	·	·		88.7	88	-11	9	8	·	·
		Rabenstein	676	·	·	22.1	5.7	·	·	·	·	·	·	8.4	1.0	23.9	0.2	0.6	0.4	0.2	·	·	·	·	·	·	7.9	·	11.2	0.5	·	0.1	·		82.2	73	-32	13	7	·	·
		Zwiesel	590	·	·	12.3	4.6	·	0.2	·	·	·	·	13.5	0.7	36.8	·	0.6	1.9	0.3	0.2	·	·	·	·	·	4.9	·	10.1	3.7	·	2.5	·		92.3	102	+2	14	9	·	·
		Buchenau	750	·	·	15.4	(5.0)	·	·	·	·	·	·	15.2		45.5	0.0	0.0	2.5	0.0	·	·	·	·	·	·	14.5	·	15.5	·	·	0.2	·		113.3	90	-12	8	7	·	·
		Regen	522	·	·	17.7	3.7	·	0.3	·	·	·	·	12.7	0.4	30.4	·	0.2	2.0	·	·	·	·	·	·	·	7.8	·	16.8	5.5	·	3.8	·		101.3	104	+4	12	9	·	·
		~~Rusel-Forsthaus~~ ++	~~778~~	·	·	23.9	14.5	·	·	·	·	·	·	15.9	0.8	43.2	·	·	4.1	0.5	·	·	·	·	·	·	16.7	·	23.4	7.6	·	2.6	·		153.2	130	+35	11	9	·	·
		~~Zechenhaus a. Silber~~ * [berg	~~750~~	·	·	11.8	4.8	·	·	·	·	·	·	18.8	0.0	18.4	·	·	2.4	0.0	·	·	·	·	·	·	8.2	·	18.5	0.8	·	·	·		83.7	69	-37	8	7	·	·
		Gotteszell	568	·	·	13.0	6.1	·	·	·	·	·	·	21.0	0.2	33.2	·	0.0	4.6	·	·	·	·	·	·	·	9.0	·	30.2	6.8	·	4.5	·		128.6	110	+12	10	8	·	·
		Ödwies	1029	·	·	14.3	10.6	·	·	·	·	·	·	17.9	0.3	17.1	1.2	1.9	6.9	0.2	·	·	·	·	·	·	11.2	·	32.6	8.2	·	0.2	·		122.6	95	- 6	13	10	·	·
		Oberried	580	·	·	12.9	(4.0)	·	·	·	·	·	·	17.6	0.1	16.3	·	·	1.5	0.0	·	·	·	0.0	·	·	18.2	0.0	13.1	(5.0)	·	·	·		82.7	76	-26	9	8	·	·
		Viechtach	432	·	·	12.2	4.2	·	·	·	·	·	·	25.2		20.1	·	0.4	1.6	·	·	·	·	·	·	·	11.2	·	15.6	·	·	·	·		90.5	100	0	8	7	·	·

× Kehlheim 350 + Nabburg * Bodenmais 680
×× Reichenau 550 ++ Rusel-Jrlmoos 840

1938 **Tägliche Niederschlagshöhen in Millimetern, gemessen um 7 Uhr morgens** Juni

Flußgebiet		Ort	See-höhe m	1	2	3	4	5	6	7	8	9	10	11	12	13	14	15	16	17	18	19	20	21	22	23	24	25	26	27	28	29	30	31	Monatssumme mm	Monatssumme % d. Norm.	Abweichung v. d. Norm.	Zahl der Tage mit Niederschl. ≥ 0.1	Niederschl. ≥ 1.0	✳ ≥ 0.1	☒
Regen	S.R.	Höllenstein	400	.	.	10.0	3.5	.	0.0	.	.	.	.	17.0	0.1	21.1	0.1	0.6	7.0	.	.	.	.	.	.	.	3.4	.	9.1	3.2	.	.	.		69.1	90	- 8	11	8	.	.
	Mündung bis Schwarzer Regen	Kleiner Arbersee	920	.	.	8.5	7.5	0.0	0.0	.	.	.	.	23.8	0.5	28.0	0.4	1.0	1.2	0.7	0.0	.	.	0.2	.	.	2.0	0.0	8.2	14.1	.	0.1	.		96.2	70	- 41	14	9	.	.
		Osserschutzhaus	1285	.	.	15.6	8.4	.	.	.	.	.	.	27.9	7.6	17.2	.	.	2.7	0.7	.	.	.	.	.	.	(5.0)	.	17.9	(5.0)	.	.	.		108.0			10	9	.	.
		Lam	575	.	.	10.2	0.8	.	.	.	.	.	.	20.4	2.3	3.6	4.2	3.9	2.6	.	0.0	.	.	.	.	.	2.6	.	18.9	5.7	.	.	.		81.2	86	- 14	11	10	.	.
		Hohenbogen	903	.	.	13.1	8.2	.	.	.	.	.	.	30.2	6.3	22.4	18.4	6.1	2.1	1.9	.	.	.	.	.	.	4.5	.	12.8	9.7	.	.	.		135.9	123	+26	12	12	.	.
		Kötzting	408	.	.	9.3	3.1	.	.	.	.	.	.	13.8	0.8	17.2	0.2	1.1	0.9	0.1	.	.	.	.	.	.	0.1	.	26.7	.	.	.	.		79.3	88	- 11	11	6	.	.
		Furth i. W.	400	.	.	4.7	3.1	.	.	.	.	.	.	22.0	0.8	21.5	.	0.0	0.2	0.1	.	.	0.0	.	.	.	1.7	.	27.1	0.6	.	.	.		81.8	108	+ 6	10	6	.	.
		Cham	400	.	.	6.8	4.8	.	.	.	.	.	.	11.6	0.3	9.2	0.0	0.1	0.2	0.1	.	.	.	.	.	.	0.9	.	16.7	7.5	.	.	.		58.2	71	- 24	11	6	.	.
		Traitsching	418	.	.	8.9	3.0	.	.	.	.	.	.	12.3	0.7	14.4	.	1.2	0.9	.	.	.	1.4	.	.	.	3.0	.	15.7	5.7	.	.	.		67.2	78	- 13	11	9	.	.
		Roding	370	.	.	7.4	3.5	.	.	.	.	.	.	12.5	0.3	8.1	0.0	.	1.4	.	.	.	.	.	.	.	2.1	.	25.4	1.2	.	.	.		61.9	78	- 17	9	8	.	.
		Falkenstein i. O.	560	.	.	8.7	2.9	.	.	.	.	.	.	12.7	0.5	11.3	0.1	1.5	5.5	.	.	.	0.1	.	.	.	5.6	.	14.1	3.9	.	.	.		66.2	75	- 22	12	9	.	.
		Bruck bei Nittenau	368	.	.	3.8	4.6	0.2	.	.	.	.	.	7.6	1.3	15.5	0.2	.	1.3	.	.	.	.	.	.	.	5.0	.	21.0	4.7	.	.	.		65.2	91	- 7	11	9	.	.
		Regenstauf	339	.	.	4.5	3.9	.	.	.	.	.	0.3	6.4	3.5	10.8	1.8	.	1.6	.	.	.	.	.	.	.	3.2	.	21.3	0.0	.	.	.		57.3	84	- 11	10	9	.	.
Isar bis Regen	Donau	Regensburg	344	.	.	4.8	5.1	0.0	.	.	.	.	0.0	13.4	1.3	20.6	0.7	2.0	0.6	.	.	.	.	.	.	.	12.1	.	13.5	1.8	.	.	.		74.9	117	+12	10	8	.	.
		Altenthann	490	.	.	8.1	(3.0)	.	.	.	.	.	.	13.8	.	28.9	.	.	2.8	0.2	.	.	.	.	.	.	11.1	.	41.8	.	.	.	.		107.7			8	7	.	.
		Wörth a. D.	340	.	.	7.1	3.8	.	.	.	.	.	.	10.5	1.3	3.2	2.8	1.2	3.1	.	.	.	0.0	.	.	.	7.3	0.5	20.3	5.7	.	.	.		66.8	80	- 16	12	11	.	.
		Ludmannsdorf	470	.	.	7.4	1.9	.	.	.	.	.	6.7	10.3	.	8.8	1.3	7.5	4.4	.	.	.	0.0	.	.	.	12.9	.	5.3	.	.	.	.		66.6	75	- 22	10	10	.	.
		Eggmühl	365	.	.	5.1	1.3	.	.	.	.	.	.	13.9	.	28.5	.	4.5	0.5	.	.	.	.	.	.	.	11.1	.	3.7	.	.	.	.		68.6	83	- 16	8	7	.	.
		Ergoldsbach	417	.	.	4.5	4.2	.	0.3	.	.	.	.	23.2	.	12.2	0.1	2.7	2.1	.	.	.	.	.	.	.	10.2	.	2.4	.	.	.	.		61.9	80	- 15	10	8	.	.
		Straubing	329	.	.	2.3	2.7	.	.	.	.	.	.	18.0	.	9.8	.	1.7	2.7	.	.	.	.	.	.	.	7.1	.	3.9	0.0	.	.	.		53.6	81	- 14	8	8	.	.
		Puchhausen	370	.	.	10.8	1.9	.	0.0	.	.	.	.	20.7	.	10.0	.	0.0	.	.	.	.	0.0	.	.	.	3.1	.	3.0	0.3	.	.	.		57.8			7	6	.	.
		Stallwang	351	.	.	4.2	10.0	.	.	.	.	.	.	13.2	3.5	17.2	.	0.4	2.7	0.5	.	.	.	.	.	.	11.2	.	13.2	.	.	.	.		76.1	82	- 21	10	8	.	.
		Steinach	350	.	.	7.4	12.2	.	.	.	.	.	.	13.5	0.1	6.0	.	0.5	1.7	0.0	.	.	0.1	.	.	.	6.3	.	2.7	3.0	.	.	.		50.5	59	- 35	11	8	.	.
		Englmar	881	.	.	16.8	7.9	.	0.0	.	.	.	.	15.3	0.0	21.4	0.0	0.3	6.3	0.0	.	.	0.0	0.0	.	.	15.9	.	16.1	9.8	0.0	.	.		109.8	88	- 14	9	8	.	.
		Pfelling	320	.	.	10.3	22.0	.	0.7	.	.	.	.	29.0	.	10.8	.	0.1	3.0	.	.	.	.	.	.	.	5.5	.	19.0	1.4	.	1.4	.		103.2	119	+16	11	9	.	.
		Metten	328	.	.	15.8	5.6	.	0.8	.	.	.	.	19.5	0.0	14.0	.	0.2	4.2	.	.	.	.	.	.	.	5.3	.	20.4	4.4	.	2.5	.		92.7	102	+ 1	11	9	.	.
		Deggendorf	320	.	.	14.2	4.6	.	0.3	.	.	.	.	17.4	.	39.3	.	0.3	1.6	.	.	.	.	.	.	.	3.5	.	13.2	0.5	.	2.1	.		102.2	129	+23	11	8	.	.
Isar	Loisach bis Quelle	Mittenwald	918	.	.	3.6	4.0	.	.	.	.	.	11.6	20.6	0.0	.	18.1	33.8	7.5	.	.	.	9.7	.	7.2	32.6	1.7	.	0.2	3.3	.	.	.		153.9	82	- 32	13	12	.	.
		Vereinsalpe	1406																																						
		Vorderriß	783	.	.	15.1	5.5	.	0.0	.	.	.	0.0	25.3	17.5	0.4	24.8	34.7	22.3	.	.	.	6.7	.	3.1	10.8	4.9	.	0.2	0.0	.	.	.		171.3	83	- 37	13	11	.	.
		Fall a. d. Isar	741	.	.	14.8	2.4	.	4.0	.	.	.	0.9	28.5	11.9	0.3	22.6	30.7	20.4	.	.	.	4.9	.	4.7	25.0	4.8	.	.	.	.	.	.		175.9	88	- 23	14	12	.	.
		Obernach	830	0.2	.	7.1	4.2	.	0.0	.	.	.	0.5	25.5	3.4	.	12.9	30.2	20.3	0.2	.	.	6.5	.	3.8	11.0	2.5	.	0.4	.	.	.	.		128.7			15	11	.	.
		Herzogstandhaus	1575	.	.	15.3	3.2	.	.	.	.	.	1.6	29.4	2.3	0.4	14.8	17.5	21.8	.	.	.	20.3	.	0.0	21.7	6.5	.	.	.	.	.	.		157.8	65	- 82	12	11	.	.
		Urfeld	844	.	.	2.0	4.3	.	0.1	0.9	.	.	5.8	33.0	1.5	0.5	26.0	58.2	18.2	.	.	.	11.2	.	3.0	54.7	4.5	.	0.6	.	.	0.2	.		242.7	104	+ 9	17	12	.	.
		Jachenau	791	.	.	13.2	9.2	.	.	.	.	.	0.1	25.0	13.6	.	20.4	38.2	18.9	.	.	.	7.5	.	0.0	52.5	7.0	.	.	.	.	.	.		205.6	100	0	11	10	.	.
		Lenggries	682	.	.	14.0	7.1	.	.	.	.	.	1.9	25.1	2.8	0.6	11.1	50.8	19.0	0.2	.	.	17.2	.	.	51.1	16.0	.	0.6	.	.	0.0	.		217.5	113	+25	14	11	.	.
		Marienstein	800	.	.	22.4	2.5	.	.	.	.	.	3.1	24.0	2.4	0.8	27.1	45.5	9.3	.	.	.	12.0	.	.	15.2	1.8	.	4.9	7.0	.	.	0.5		178.5	86	- 28	15	13	.	.
		Bad-Tölz (Realschul.)	690	0.2	.	13.0	8.1	.	.	.	.	.	3.6	21.5	.	1.0	17.4	42.6	6.7	0.0	.	.	11.0	.	.	22.0	2.2	.	5.0	0.1	.	.	.		155.4	82	- 34	14	12	.	.
	Loisach	Griesen	822	.	.	20.1	4.9	.	2.1	.	.	.	2.6	25.2	5.0	2.7	12.7	17.3	3.3	.	.	.	0.8	.	2.4	10.6	6.2	.	0.3	0.2	.	.	0.2		122.6	75	- 41	11	13	.	.
		~~Untergrainau~~ [x]	~~747~~	.		21.5	2.5	.	.	.	.	.	3.5	37.7	0.0	0.5	20.5	21.4	6.2	.	.	.	6.0	.	8.0	12.2	1.2	2.7	0.4	0.2	.	.	0.9		145.4	88	- 20	16	12	.	.
		Zugspitze	2962	1.6	.	14.5	7.2	0.0	1.1	0.0	.	.	1.9	19.1	0.1	0.2	4.1	26.4	13.1	0.0	.	.	6.3	.	5.2	5.1	4.0	.	.	0.7	.	.	0.4		111.0	35	- 206	17	13	9	30
		Raintalerhof	964	.	.	12.9	(3.0)	.	0.0	.	.	.	1.2	26.1	4.2	19.0	18.4	25.1	8.9	.	.	.	2.8	.	7.5	8.6	1.8	.	.	1.1	.	.	0.0		124.6	53	- 88	14	14	.	.
		Kaltenbrunn	861	.	.	11.0	1.4	.	.	.	.	.	1.2	23.4	1.0	.	18.5	21.8	8.4	.	.	.	1.8	.	6.5	8.8	2.2	.	0.4	0.5	.	.	.		106.9	58	- 76	14	12	.	.
		Partenkirchen (Gymn.)	717		.	12.3	2.1	.	.	.	.	.	4.2	27.7	2.4	0.4	16.5	30.3	7.2	.	.	.	11.0	.	15.2	7.9	0.7	.	0.4	.	.	.	.		136.3	79	- 38	14	11	.	.
		Oberau	655	.	0.1	10.6	2.5	.	.	.	.	.	2.5	46.6	2.1	0.5	20.9	50.7	14.3	0.1	.	.	12.5	.	7.7	11.1	2.0	.	0.3	.	.	.	.		178.5	90	- 20	16	12	.	.
		Eschenlohe	639	.	0.1	12.5	1.6	.	.	.	.	.	0.6	49.8	0.9	6.2	23.4	53.0	13.0	.	.	.	9.5	.	3.6	15.0	2.6	.	.	.	.	.	2.0		193.8	109	+16	15	12	.	.
		Murnau	696	.	.	10.4	3.6	.	0.0	.	.	.	3.4	30.5	0.0	1.2	25.0	44.4	7.9	.	.	.	2.6	.	0.0	25.5	2.9	.	0.1	1.7	.	.	.		153.9	91	- 16	13	12	.	.

[x] Grainau 760

1938 **Tägliche Niederschlagshöhen in Millimetern, gemessen um 7 Uhr morgens** Juni

Flußgebiet		Ort	Seehöhe m	1	2	3	4	5	6	7	8	9	10	11	12	13	14	15	16	17	18	19	20	21	22	23	24	25	26	27	28	29	30	31	Monatssumme mm	% d. Norm.	Abweichung v. d. Norm	Zahl der Tage mit Niederschl. ≥0.1	≥1.0	≥0.1	☒
Isar	Loisach	Kochel	605	·	·	18.5	3.4	·	·	·	·	·	4.6	49.6	0.0	0.5	23.6	70.2	15.6	·	·	·	17.1	·	0.6	32.2	3.1	·	0.3	·	·	0.3	·		234.6	120	+40	14	10	·	·
		Sindelsdorf	601	·	·	13.1	1.9	·	0.1	·	·	·	8.4	30.2	·	0.7	22.8	62.8	12.2	·	·	·	6.6	0.2	·	25.9	6.2	·	2.6	·	·	·	·		193.7	120	+33	14	11	·	·
		Blomberghaus	1250	0.2	·	15.1	10.3	0.2	·	·	·	·	4.4	31.7	2.3	1.8	21.7	50.7	10.5	0.1	·	0.2	14.6	·	0.1	13.9	10.3	0.1	6.4	·	·	·	0.5		195.1	85	-34	20	13	1	·
		Königsdorf	626	·	·	11.4	5.7	·	0.3	·	·	·	16.5	18.8	·	0.9	15.5	26.4	4.3	·	·	·	6.3	·	·	3.4	0.0	·	5.8	12.7	·	·	·		134.0	84	-26	13	11	·	·
		~~Wolfratshausen~~ [x]	~~577~~	0.1	·	14.0	3.2	·	0.1	·	·	·	27.4	22.5	·	1.5	14.8	15.4	4.0	·	·	·	3.8	·	·	9.4	0.0	·	4.0	9.4	0.0	·	·		129.6	89	-16	14	12	·	·
	Amper bis Loisach	~~Hohenschäftlarn~~ [xx]	~~670~~	·	·	13.5	1.9	·	0.2	·	·	·	18.6	10.0	1.4	6.3	15.2	12.2	5.8	·	·	·	0.0	·	·	14.4	0.9	·	16.6	6.3	·	·	·		123.3	91	-12	14	12	·	·
		München-Sternwarte	529	0.1	·	15.5	5.3	·	·	·	·	·	12.5	16.3	·	5.2	9.8	10.3	15.0	·	·	·	0.3	·	·	4.7	6.2	·	1.8	0.7	·	·	·		104.3	86	-17	14	11	·	·
		Otterfing	669	·	·	15.9	4.6	·	·	·	·	·	(10.0)	21.4	·	3.6	14.7	13.4	5.6	·	·	·	4.5	·	·	12.2	0.4	·	5.4	5.1	·	·	0.9		117.7	76	-38	14	12	·	·
		Sauerlach	620	·	·	14.9	5.1	·	·	0.4	·	·	16.5	15.1	·	3.6	12.1	15.9	6.7	·	·	·	0.0	·	·	18.2	0.0	·	24.4	4.9	·	·	·		137.8	91	-13	12	11	·	·
		Eglfing	537	·	·	25.0	4.0	·	0.3	0.1	·	·	13.7	27.0	·	4.3	10.7	12.4	16.0	·	·	·	0.5	·	·	6.4	5.0	·	9.1	0.9	·	·	·		135.4	115	+17	15	11	·	·
		Welhenstephan (T. H.)	497	·	·	9.5	3.3	·	0.6	·	·	·	10.5	21.5	0.0	5.5	14.3	3.6	4.0	·	·	·	4.1	·	·	4.5	7.3	·	0.0	0.0	·	·	·		88.7	95	-4	12	11	·	·
		Finsing	495	·	·	17.0	3.2	·	·	·	·	·	5.0	14.3	·	3.3	12.6	14.1	4.2	·	·	·	0.5	·	·	1.2	12.7	·	3.6	3.1	·	·	·		94.8	95	-5	13	12	·	·
	Ammer	Linderhof	937	·	·	26.5	3.7	·	0.9	·	·	·	3.3	33.4	4.4	1.0	18.3	44.1	19.8	·	·	·	2.9	·	0.3	15.5	1.5	·	1.4	·	·	·	·		173.0	74	-63	15	13	·	·
		Kloster Ettal	878	·	·	13.2	3.7	·	0.0	·	·	·	3.7	46.2	6.0	0.3	31.6	53.8	15.7	0.0	·	·	7.3	0.0	1.2	11.4	2.0	·	0.6	0.1	·	0.0	0.0		196.8	92	-16	15	12	·	·
		Unterammergau	830	0.0	·	31.1	4.3	·	0.3	·	·	·	1.5	35.5	0.6	0.9	22.7	41.3	15.4	·	·	·	3.7	·	·	18.8	2.1	·	1.7	1.1	·	·	·		181.0			15	12	·	·
		Böbing	744	·	·	17.5	5.1	·	0.0	·	·	·	10.1	14.0	0.0	5.3	39.7	26.4	6.4	·	·	·	11.5	·	·	10.7	5.0	·	5.8	1.3	·	·	·		154.8	102	+3	13	13	·	·
		Hohenpeissenberg	994	·	·	15.7	3.2	·	0.0	·	·	·	6.8	17.2	0.1	11.9	46.4	25.0	17.4	0.0	·	·	9.4	·	·	14.5	1.4	·	3.8	1.0	·	·	·		173.8	118	+26	14	13	·	·
		Weilheim	566	·	0.3	17.1	2.9	0.2	·	·	·	·	6.1	5.8	0.0	3.9	31.2	17.1	4.9	·	·	·	12.4	·	·	7.5	1.3	·	4.4	4.9	·	·	·		125.0	98	-3	15	13	·	·
		Zellsee	600	·	·	14.0	4.0	·	·	·	·	·	8.0	7.0	0.1	5.7	32.2	15.8	7.2	·	·	·	5.5	·	·	9.5	0.1	·	15.8	5.5	·	·	·		122.6	91	-12	14	12	·	·
		Diessen	630	·	·	16.5	1.4	·	·	·	·	·	4.7	5.8	0.2	3.1	21.2	13.8	5.9	·	·	·	0.3	·	·	10.3	0.1	·	16.4	13.4	·	·	·		119.1	93	-9	14	11	·	·
		Seefeld	565	·	·	15.5	1.6	·	·	0.0	·	·	9.3	5.2	0.8	9.0	16.6	10.8	4.5	·	·	·	0.0	·	·	16.9	·	·	2.2	5.2	·	·	·		97.6	81	-22	12	11	·	·
		St. Ottilien	590	·	·	6.5	3.3	·	0.1	·	·	·	12.9	5.0	0.0	3.9	16.0	12.6	4.6	·	·	·	0.0	·	·	5.0	·	·	4.2	1.1	·	·	·		75.2	66	-39	12	11	·	·
		Achselschwang	587	·	·	19.3	3.4	·	0.0	·	·	·	16.4	6.5	1.2	11.4	23.3	14.4	7.8	·	·	·	·	·	·	12.8	0.0	·	2.4	3.5	·	·	·		128.4	106	+7	12	12	·	·
		Fürstenfeldbruck	522	·	·	16.1	1.5	·	·	·	·	·	24.0	6.6	·	7.4.2	10.6	14.2	5.6	·	·	·	·	·	·	3.8	6.4	·	2.3	2.2	·	·	·		107.5	102	+2	12	12	·	·
		Haspelmoor	529	·	·	15.8	1.6	·	4.2	·	·	·	4.1	10.2	·	7.4.2	10.6	7.4	6.7	·	·	·	·	·	·	0.8	2.0	·	1.4	1.1	·	·	·		80.1			13	12	·	·
		Seeshaupt	597	·	·	12.8	0.6	·	·	·	·	·	26.5	10.7	·	10.7	12.9	17.7	7.8	·	·	·	7.6	·	·	2.7	0.0	·	5.1	1.3	·	·	·		116.4	77	-35	12	11	·	·
		Münsing	666	·	·	23.0	0.9	·	0.0	·	·	·	14.6	12.5	·	2.5	18.3	17.6	7.5	·	·	·	3.6	·	·	9.4	0.3	·	5.5	13.3	·	·	·		120.0	87	-20	13	11	·	·
		Traubing	670	·	·	15.5	1.8	·	·	·	·	·	12.8	8.0	0.3	4.0	15.0	14.5	7.0	0.2	·	·	1.3	·	·	14.3	0.0	·	19.7	13.8	·	·	·		128.2	95	-8	14	12	·	·
		Pasing	526	·	·	14.3	0.8	·	0.4	·	·	·	6.2	11.5	·	12.4	3.4	12.1	8.1	·	·	·	·	·	·	5.2	10.5	·	1.3	0.7	·	·	·		92.9	77	-28	13	10	·	·
		Dachau	477	·	·	12.9	1.3	·	0.1	·	·	·	5.1	16.4	·	3.9	10.8	8.2	3.1	·	·	·	0.0	·	·	10.3	4.5	·	5.3	3.1	·	·	·		95.0	95	-5	13	12	·	·
		München-Oberwiesenfeld	507	·	0.0	14.4	3.2	·	0.2	0.0	·	·	8.9	9.4	0.0	5.5	10.1	11.5	13.4	·	·	·	0.0	·	·	12.0	4.1	·	1.0	0.0	·	·	·		93.7	85	-17	12	11	·	·
		Erdweg	475	·	·	18.8	1.2	·	2.1	·	·	·	12.2	14.5	11.4	1.7	13.8	11.7	4.8	·	·	·	1.7	·	·	14.8	8.9	·	3.3	·	·	·	·		120.9	138	+33	14	14	·	·
		Nandlstadt	464	·	·	9.8	2.6	·	0.9	·	·	·	8.1	10.2	·	11.1	8.3	4.4	3.1	·	·	·	0.4	·	·	0.2	1.8	·	1.2	2.4	·	·	·		64.5	66	-33	14	11	·	·
	Mdg. bis Amper	~~Erding~~ [+]	~~460~~	·	·	9.4	3.1	·	0.6	·	·	·	4.9	14.9	·	2.0	5.1	2.7	4.4	·	·	·	0.0	·	·	1.7	2.9	·	0.0	0.0	·	·	·		51.7			11	10	·	·
		Moosburg	410	·	·	8.6	3.9	·	0.8	·	·	·	1.6	16.2	·	3.8	4.5	1.3	3.0	·	·	·	·	-	·	0.3	3.6	·	·	0.1	·	·	·		47.7	55	-39	12	9	·	·
		Landshut (Bauamt)	398	·	·	11.0	3.3	·	0.7	·	·	·	1.6	20.1	·	5.5	3.9	2.0	0.6	·	·	·	0.0	·	·	0.8	8.0	·	0.2	2.3	·	·	·		60.0	65	-32	13	9	·	·
		Dingelfing	360	·	·	11.6	2.1	·	0.5	·	·	·	·	32.8	·	12.2	1.2	1.5	1.8	·	·	·	·	·	·	·	4.4	·	·	0.4	·	0.5	·		69.0	86	-11	11	8	·	·
		Landau a. Isar	339	·	·	10.0	3.2	·	0.3	·	·	·	·	23.3	0.2	2.1.8	0.8	1.0	0.9	·	·	·	·	·	·	·	9.8	·	1.4	0.6	·	0.1	·		75.4	93	-6	13	7	·	·
Isar bis Inn	Vils bis Isar	Rohrstetten	450	·	·	15.0	(20.0)	·	·	·	·	·	·	18.4	·	15.4	0.1	3.0	0.4	·	·	·	·	·	·	·	6.0	·	5.3	0.0	·	12.2	·		105.8	111	+11	10	8	·	·
		Osterhofen	310	·	·	14.0	2.0	·	0.2	·	·	·	·	25.8	0.7	2.3.0	·	0.4	1.3	0.1	·	·	·	·	·	·	2.7	·	0.0	4.3	·	0.1	·		81.6	102	+2	12	7	·	·
		Schöllnach	370	·	·	11.6	4.9	·	·	·	·	·	·	11.4	0.8	14.1	·	·	1.8	·	·	·	·	·	·	·	3.5	·	4.2	2.6	·	·	·		57.9	53	-39	9	8	·	·
	Vils	Ratzing b. Taufkirch. [a. V.]	464	·	·	22.2	1.5	·	·	·	·	·	3.0	14.0	·	2.8	4.0	12.3	6.0	·	·	·	0.8	·	·	2.9	5.7	·	2.4	1.5	·	·	·		79.1	83	-16	13	12	·	·
		Vilsbiburg	449	·	·	16.6	2.8	·	·	·	·	·	·	19.2	·	3.8	2.5	8.3	2.5	0.0	·	·	·	·	·	·	1.4	8.2	·	·	11.0	·	·	·		76.3	82	-17	10	10	·	·
		Oberhausen	400	·	·	23.7	2.5	·	·	·	·	·	·	31.2	·	2.9.3	0.0	2.8	3.4	·	·	·	0.0	·	·	·	3.8	·	·	0.7	·	·	·		97.4	109	+8	8	7	·	·
		Schönau i. Ndb.	435	·	·	14.6	4.2	·	1.1	·	·	·	·	22.0	0.1	7.5	·	10.0	4.0	·	·	·	·	·	·	·	4.5	·	·	4.8	·	·	·		72.8	77	-22	10	9	·	·
		Haidenburg	350	·	·	17.8	3.2	·	0.5	·	·	·	·	11.6	1.3	4.3	·	2.0	0.4	0.0	·	·	11.7	·	·	·	4.4	·	2.6	0.4	·	0.0	·		60.2	84	-12	12	9	·	·
		Schweicklberg	378	·	·	21.2	2.7	·	1.0	·	·	·	·	8.6	1.6	6.7	·	0.9	2.6	0.0	·	·	·	·	·	·	4.7	·	1.8	4.3	·	0.2	·		61.3	70	-27	11	9	·	·

[x] - Puppling 590 + Pfrombach 480
[xx] Ebenhausen 663

298

1938 **Tägliche Niederschlagshöhen in Millimetern, gemessen um 7 Uhr morgens** Juni

Flußgebiet		Ort	Seehöhe m	1	2	3	4	5	6	7	8	9	10	11	12	13	14	15	16	17	18	19	20	21	22	23	24	25	26	27	28	29	30	31	Monatssumme mm	Monatssumme % d. Norm.	Abweichung v. d. Norm.	Zahl der Tage mit Niederschl. ≥0.1	Zahl der Tage mit Niederschl. ≥1.0	Zahl der Tage mit ≥0.1	Zahl der Tage mit ☒
Inn bis Isar	Ilz b. Vils	Ortenburg	348	·	·	12.5	5.5	·	·	·	·	·	·	20.3	2.5	1.7	·	0.8	1.8	·	·	·	2.8	·	·	·	0.8	·	4.6	0.9	·	0.8	·		55.0	68	-26	12	8	·	·
		Ruderting	440	·	·	11.9	6.2	·	0.2	·	·	·	·	8.1	1.8	3.1	·	·	0.9	·	·	·	7.1	0.3	·	·	0.6	·	0.0	3.1	·	·	·		43.3	55	-36	11	7	·	·
		Passau-Kachlet	305	·	·	5.4	4.7	·	0.1	0.0	·	·	·	11.6	1.0	2.0	0.0	0.0	0.7	·	·	·	11.4	·	·	·	5.2	·	7.2	3.0	·	2.0	·		60.3	64	-35	12	10	·	·
	Ilz	Diensthütte bei Rachelsee	875	·	·	19.0	4.8	·	·	·	·	·	·	11.6	3.3	9.5	·	0.3	3.1	1.3	0.8	·	·	·	·	·	6.5	·	24.7	·	·	4.9	·		89.8	60	-59	12	10	·	·
		Kirchdorf	690	·	·	20.0	4.2	·	0.1	·	·	·	·	12.1	0.5	22.0	0.1	0.0	1.0	·	·	·	·	·	·	·	11.1	·	23.1	5.1	·	6.2	·		105.5	106	+6	12	9	·	·
		Klingenbrunn	820	·	·	22.5	2.6	·	·	·	·	·	·	11.5	0.1	22.9	0.0	0.1	0.8	·	·	·	·	·	·	·	6.9	·	11.9	·	·	9.9	·		89.2	83	-19	10	7	·	·
		Schönberg	564	·	·	9.2	5.3	·	·	·	·	·	·	7.6	8.6	56.6	·	·	1.5	0.0	·	·	·	0.0	·	·	14.8	·	6.2	2.2	·	10.5	·		122.5	129	+28	10	10	·	·
		Waldhäuser	1000	·	·	12.0	3.0	·	·	·	·	·	·	15.5	2.0	25.0	·	0.2	1.2	1.4	0.4	·	·	·	·	·	17.5	·	30.0	2.0	·	4.0	·		112.2	92	-10	13	11	·	·
		St. Oswald	830	0.8	·	6.3	2.4	·	·	·	·	·	·	13.4	(2.0)	22.8	·	·	1.6	0.0	·	·	·	·	·	·	14.5	·	34.2	2.4	·	7.9	·		108.3	87	-17	11	10	·	·
		Finsterau (Post)	1000	·	·	13.0	3.3	·	0.2	0.2	·	·	·	15.5	0.0	30.0	·	·	2.0	2.0	·	·	·	·	·	·	6.7	·	27.8	0.1	·	5.2	·		106.0	95	-6	12	9	·	·
		~~Linden~~ ×	~~670~~	·	·	12.6	3.8	·	0.0	·	·	·	·	10.2	1.7	21.4	0.2	0.0	0.4	0.7	·	·	0.0	0.0	·	·	12.3	·	13.4	1.5	·	3.2	·		81.4	76	-26	12	9	·	·
		Mauth	820	·	·	13.9	4.0	2.0	·	·	·	·	·	11.9	3.5	27.4	0.5	0.0	0.5	0.0	·	·	·	·	·	·	12.1	·	26.7	1.6	·	3.6	·		107.7	90	-12	12	10	·	·
		Duschlberg	900	·	·	12.8	13.4	·	0.1	·	·	·	·	26.2	2.8	3.6	2.4	·	1.6	0.9	·	·	·	·	·	·	2.2	·	2.5	3.7	·	0.0	·		72.2	57	-55	12	10	·	·
		Röhrnbach	430	·	·	14.9	4.3	·	0.0	·	·	·	·	6.7	3.0	3.4	1.0	·	2.4	·	·	·	2.9	0.0	·	·	3.0	·	3.5	2.5	·	·	·		47.6	50	-47	11	11	·	·
		Kringell	460	·	·	7.4	7.2	·	·	·	·	·	·	2.9	1.5	2.7	1.1	·	·	·	·	·	4.2	·	·	·	1.2	·	0.7	·	·	0.0	·		23.9	34	-57	9	8	·	·
		Roitham	500	·	·	7.0	5.9	·	0.0	·	·	·	·	7.1	2.1	5.6	0.0	0.0	0.5	·	·	·	2.4	·	·	·	3.1	·	3.2	2.3	·	·	·		39.2	38	-64	10	9	·	·
Inn	Inn	Schwarzenkopfhütte	1340	·	·	35.1	2.7	·	0.5	0.2	·	·	2.3	16.9	0.0	1.4	19.6	79.7	24.4	0.0	·	·	2.4	·	·	31.5	6.6	0.0	·	0.0	·	0.0	2.4		225.7			14	12	1	·
		Valepp	885	0.5	·	20.7	4.0	·	0.6	0.3	·	·	1.6	17.1	2.2	0.8	15.6	34.3	22.8	0.5	·	·	18.8	·	·	11.6	12.7	0.0	·	1.6	·	3.1	1.6		170.4	81	-42	13	14	1	·
		Brünnsteinhaus	1360	·	·	15.6	3.3	·	·	0.3	·	·	1.1	16.1	1.8	1.1	17.7	41.1	24.9	0.8	·	·	18.9	·	·	23.3	5.4	·	0.4	7.9	·	2.9	1.1		183.7			18	15	1	·
		~~Niederaudorf~~ ××	~~485~~	·	·	11.4	7.0	·	·	·	·	·	8.7	14.5	·	2.7	22.1	28.2	15.7	·	·	·	15.5	·	·	21.5	5.0	·	0.0	7.0	·	0.0	0.0		153.3	92	-15	12	12	·	·
		Törwang	700	·	·	14.6	1.7	·	0.2	·	·	·	3.8	23.9	·	1.9	24.0	56.5	11.0	·	·	·	5.8	·	0.4	13.2	2.4	·	0.3	7.9	·	0.0	0.0		167.6	86	-27	15	12	·	·
		Degerndorf	470	0.3	·	13.8	2.4	·	1.3	0.2	·	·	1.2	19.7	·	4.4	20.0	37.6	4.6	·	·	·	8.0	·	·	15.4	0.6	·	0.2	2.0	2.7	0.2	0.1		134.7	86	-22	19	13	·	·
		~~Endorf~~ +	~~529~~	0.0	·	31.4	4.9	·	·	0.3	·	·	1.5	28.9	·	2.3	27.3	44.5	8.0	·	·	·	2.8	·	·	8.7	22.1	·	3.4	3.9	·	·	·		188.0			14	13	·	·
	Mangfall	Stuben	874	0.5	·	17.0	5.6	·	·	1.0	·	·	1.2	24.4	4.1	0.2	12.5	33.6	28.1	·	·	·	12.4	·	·	30.4	9.4	·	0.4	·	·	0.2	0.3		181.3	82	-42	17	12	·	·
		Dorf Kreuth	790	0.2	·	21.1	6.1	·	0.2	0.3	·	·	2.1	21.7	1.8	0.8	22.0	43.8	26.6	1.0	·	·	20.0	·	·	32.0	12.5	·	0.4	·	·	·	0.2		232.6	115	+30	18	12	·	·
		Bauer in der Au	905	1.6	4.0	18.5	3.5	·	0.8	·	·	·	2.4	20.2	1.0	0.5	9.1	37.6	27.7	·	·	·	18.6	·	3.0	16.3	14.3	·	0.8	·	·	·	0.2		169.3	78	-49	17	14	·	·
		Tegernsee	727	0.3	·	27.6	4.0	·	0.6	·	·	·	1.5	21.3	0.5	0.3	15.3	30.4	9.3	·	·	·	14.8	·	·	14.2	6.5	·	0.3	·	·	·	·		167.5	91	-16	15	10	·	·
		Reisach	637	0.1	0.0	16.4	4.1	·	·	·	·	·	1.5	14.2	·	2.7	15.5	46.7	8.2	·	0.0	·	4.5	0.0	·	5.3	1.3	·	2.7	3.9	0.0	0.0	·		127.1	81	-30	14	13	·	·
		Miesbach	760	0.0	0.0	27.2	0.0	·	·	·	·	·	0.0	23.8	0.0	3.3	16.4	49.5	48.0	·	·	·	3.5	·	·	5.6	1.9	·	1.4	4.5	·	0.0	·		185.1	109	+15	11	11	·	·
		Taubenberg	880	·	·	25.0	4.0	·	·	·	·	·	2.6	17.0	1.0	28.0	10.0	52.0	7.0	·	·	·	5.6	·	·	5.6	·	·	4.8	5.6	·	·	·		166.2	96	- 8	13	13	·	·
		Neuhelfendorf	629	·	·	23.3	3.5	·	·	·	·	·	5.9	28.5	·	3.4	13.2	33.7	8.8	·	·	·	0.5	·	·	7.6	0.9	·	5.0	6.7	·	·	0.3		141.8	95	- 7	14	11	·	·
		Bäckeralpe	850	1.0	·	13.8	4.2	·	0.0	·	·	·	0.8	16.1	·	0.5	8.1	39.8	13.6	·	·	·	17.6	·	0.1	10.5	4.8	·	·	0.0	·	0.1	0.4		131.4	61	-84	15	10	·	·
		Bayrischzell	800	·	·	18.3	4.0	·	1.1	·	·	·	2.0	22.6	0.1	1.2	11.8	55.9	15.3	0.2	·	·	19.5	·	·	15.3	7.2	·	·	9.6	·	0.3	1.4		186.4	94	-14	17	14	·	·
		Wendelsteinhaus	1728	2.4	0.0	23.6	2.4	·	2.7	0.3	·	·	2.4	23.0	·	2.3	22.2	76.0	23.0	1.2	0.0	·	14.0	·	·	18.6	6.2	·	·	7.3	·	0.0	2.8		231.4	77	-71	17	16	·	·
		Neuhaus b. Schliersee	792	1.7	·	17.9	5.2	·	0.0	0.4	·	·	0.4	21.3	0.1	0.8	11.2	51.2	9.2	0.0	·	·	13.3	·	·	10.3	3.7	·	·	12.1	·	0.0	0.1		158.9	77	-47	16	11	·	·
		Sandbichl-Winkl	782	1.5	·	28.2	0.6	·	1.0	0.2	·	·	1.5	17.9	0.3	1.3	17.0	50.1	8.8	0.1	·	·	9.8	·	·	9.4	4.6	·	·	10.0	·	0.2	1.8		164.3	92	-16	19	14	·	·
		Groß Seeham	652	·	·	18.7	5.7	0.0	0.0	·	·	·	5.1	19.7	·	6.8	22.8	56.6	6.2	·	·	·	7.9	·	·	3.6	1.2	·	·	(8.9)	·	0.0	0.0		162.3	113	+18	12	12	·	·
		Irschenberg	733	0.2	·	18.1	7.6	·	·	0.3	·	·	4.5	16.5	0.8	8.5	7.6	64.0	7.2	·	·	·	4.5	·	·	3.5	1.0	·	2.0	13.6	·	·	·		166.9	114	+21	16	13	·	·
		Rosenheim	446	·	·	18.6	3.2	·	0.1	·	·	·	2.0	16.7	·	3.0	17.4	18.2	6.3	·	·	·	1.8	·	·	6.5	3.4	·	2.2	11.0	·	·	·		110.4	75	-38	14	13	·	·
	Alz bis Mangfall	Ebersberg	528	0.0	·	23.6	3.0	·	0.2	·	·	·	8.5	28.3	·	6.1	11.8	10.2	7.4	·	·	·	6.6	·	·	2.9	4.7	·	6.0	3.8	·	·	·		122.9	104	+5	14	13	·	·
		Ostermünchen	505	·	·	13.2	5.3	·	·	·	·	·	2.1	22.5	·	3.2	15.4	7.5	6.8	·	·	·	·	·	·	5.3	11.8	·	1.3	11.0	·	·	·		112.0			12	12	·	·
		~~Attl~~ ++	~~475~~	·	·	25.7	1.5	·	·	0.3	·	·	6.5	22.1	·	4.2	6.2	7.6	7.1	·	·	·	0.9	·	·	4.5	8.5	·	4.8	2.3	·	·	·		102.2	85	-18	14	12	·	·
		Haag i. Obb.	564	·	·	19.5	1.8	·	2.5	·	·	·	6.0	11.3	·	4.5	10.5	15.0	4.6	·	·	·	8.5	·	·	5.0	2.8	·	4.8	2.2	·	·	·		99.0	91	-10	14	14	·	·
		Schnaitsee	600	·	·	15.0	6.0	·	0.4	·	·	·	0.0	26.1	·	7.1	1.4	6.5	4.6	·	·	·	0.1	·	·	3.2	3.8	·	4.1	0.3	·	·	·		78.6	53	-69	13	10	·	·
		Mühldorf	382	·	·	26.3	4.6	·	·	·	·	·	0.6	30.4	·	7.4	6.4	19.9	4.9	·	·	·	0.9	·	·	0.5	4.2	·	3.2	6.9	·	·	·		115.4	122	+20	12	10	·	·
		Isen	500	·	·	16.1	4.2	·	·	·	·	·	6.4	18.2	·	4.7	6.9	18.7	5.5	·	·	·	·	·	·	1.7	4.6	·	1.8	2.0	·	·	·		90.8	93	- 7	12	12	·	·
		Dorfen	460	·	·	17.3	0.9	·	1.0	·	·	·	5.5	11.2	0.0	2.6	3.4	21.1	6.0	0.0	·	·	·	·	·	2.4	6.4	·	0.6	11.4	·	·	·		89.8	83	-18	13	11	·	·

× Kreuzberg i. B.W. 819 + Riedering 493
×× Oberaudorf ++ Gebersee 500

1938 — Tägliche Niederschlagshöhen in Millimetern, gemessen um 7 Uhr morgens — Juni

Flußgebiet		Ort	Seehöhe m	1	2	3	4	5	6	7	8	9	10	11	12	13	14	15	16	17	18	19	20	21	22	23	24	25	26	27	28	29	30	31	Monatssumme mm	% d. Norm.	Abweichung v. d. Norm.	Zahl der Tage mit Niederschl. ≥0.1	≥1.0	✳ ≥0.1	⊠
Inn	Alz	Seegatterl	715	0.9		9.0	11.7	·	1.2	0.0	·	·	0.2	28.1	0.5	0.7	8.6	38.1	21.0	0.1	·	·	13.4	·	2.9	9.0	2.4	·	·	2.0	·	·	·		151.3			17	11	·	·
		Reit i. W.	695	5.0	·	10.0	16.0	·	0.7	0.4	·	·	·	26.0	·	0.8	8.8	29.5	16.9	0.7	·	·	6.8	·	2.9	9.0	2.3	·	·	1.8	·	3.0	·		140.6	75	-47	17	13	·	·
		Schleching	570	0.0	·	8.5	9.5	·	0.0	1.0	·	·	3.0	35.0	0.6	1.0	20.0	21.0	25.0	·	·	·	4.5	·	1.5	10.0	1.0	·	·	7.5	·	·	·		149.1	71	-62	15	14	·	·
		Hochgernhaus ×	1565	0.1	·	12.6	14.0	·	2.1	·	·	·	·	39.6	0.2	1.2	8.9	77.0	38.9	·	·	·	10.4	·	0.0	37.1	14.0	·	0.0	7.4	·	1.1	0.4		259.0			16	13	1	2
		Staudach	540	0.2	·	18.0	3.2	·	0.1	0.2	·	·	·	28.9	·	2.3	15.7	46.2	22.2	·	·	·	0.2	0.1	2.3	13.6	13.8	·	·	·	·	0.0	·		167.6	93	-13	15	10	·	·
		Maria Eck	892	0.0	·	9.8	3.4.0	·	2.8	0.7	·	·	·	29.2	·	1.5	3.4	37.8	24.5	·	·	·	5.6	·	0.0	11.3	(12.0)	·	·	·	·	2.8	·		175.4	87	-26	13	12	·	·
		Sachrang-Ort	740	0.3	·	18.3	7.2	·	·	1.6	·	·	0.8	16.0	0.1	0.7	10.7	42.6	28.5	0.4	·	·	12.7	0.2	·	22.5	3.2	·	0.4	0.9	·	·	·		167.1	74	-59	18	10	·	·
		Grattenbach	700	0.5	0.0	23.4	3.5	0.0	1.4	0.5	0.0	0.0	1.7	19.8	·	0.4	14.5	43.3	30.5	10.3	·	·	11.3	·	·	16.4	0.5	·	·	4.5	·	·	·		182.5	74	-65	16	12	·	·
		Prien a. Ch. ××	530	·	0.0	24.1	6.4	·	0.3	0.0	·	·	0.6	41.1	·	2.6	6.6	12.6	14.1	0.0	·	·	1.4	·	·	8.2	23.8	·	2.1	3.2	·	0.0	0.0		147.1	85	-27	14	12	·	·
		Bernau	545	0.1	·	24.0	6.5	·	·	1.0	·	·	0.2	36.6	·	1.2	9.7	23.9	17.6	·	·	·	1.3	·	·	7.1	16.0	·	1.5	1.4	·	·	·		168.1	103	+5	15	13	·	·
		Herrenchiemsee	539	·	·	24.0	7.3	·	0.1	0.1	·	·	0.1	38.9	0.0	1.9	7.4	13.3	18.0	·	·	·	0.9	0.0	·	8.5	22.0	0.1	2.3	3.4	·	0.0	·		148.3	97	-5	16	11	·	·
		Seebruck	528	·	·	32.7	6.5	·	0.5	0.2	·	·	·	24.6	0.0	2.2	7.3	12.7	11.9	·	·	·	0.1	·	·	12.0	17.6	·	3.2	2.5	·	0.0	·		134.0	89	-17	14	11	·	·
		Ruhpolding	664	7.7	·	10.2	15.3	·	1.4	1.5	·	·	·	19.5	0.3	0.2	1.3	40.0	38.9	·	·	·	2.5	·	·	4.1.8	13.1	·	·	1.5	·	·	·		139.2	93	-14	15	13	·	·
		Inzell	695	·	·	9.2	11.0	·	2.8	0.9	·	·	·	23.4	3.2	0.6	0.9	43.8	29.3	0.7	·	·	3.8	·	0.5	30.8	11.7	·	·	2.1	·	1.2	·		175.4	87	-23	17	12	·	·
		Traunstein (Realsch.)	597	·	·	12.4	7.1.9	·	3.2	·	·	·	·	24.9	·	1.4	6.1	13.6	13.4	·	·	·	1.9	·	·	9.7	12.1	·	1.3	2.9	·	·	·		120.8	67	-53	13	13	·	·
		Trostberg	491	·	·	15.0	6.7	·	0.5	·	·	·	0.0	33.6	0.0	2.5	4.5	7.4	4.6	0.0	·	·	0.0	·	·	3.9	2.1	·	4.3	3.6	·	·	·		88.7	69	-40	12	11	·	·
		Garching a. Alz +	450	·	·	24.5	5.3	·	0.1	0.4	·	·	2.3	25.0	·	1.2	4.9	5.4	3.9	·	·	·	8.5	·	·	4.4	2.6	·	6.7	4.6	·	·	·		99.8	94	-6	15	13	·	·
	Salzach	Hintersee	805	0.3	·	11.3	16.2	·	0.0	0.3	·	·	·	38.1	0.3	0.0	2.8	37.3	24.1	0.3	·	·	7.3	0.2	·	9.3	16.1	·	0.0	21.1	·	8.1	0.5		193.6	90	-22	17	11	·	·
		Wimbachgrieshütte	1330	·	·	10.3	12.4	·	3.5	2.7	·	·	6.4	33.1	·	·	·	9.0	40.2	29.3	0.9	·	·	9.0	·	·	15.5	9.0	·	0.0	20.2	0.0	0.4	0.0		201.9			15	13	·	·
		Zipfhäusl	996	·	·	12.5	16.4	·	4.1	·	·	·	·	24.3	0.5	0.8	0.0	33.2	19.6	0.2	·	·	13.2	0.0	·	13.9	9.5	·	·	13.7	·	4.2	0.0		163.1	75	-54	15	12	·	·
		Loipl-Rothenlehen	830	7.1	·	7.9	14.4	·	1.5	·	·	·	·	21.5	1.5	·	0.0	17.9	32.1	3.8	·	·	3.9	1.1	·	9.1	14.9	·	0.0	6.5	·	7.8	0.0		145.0	68	-68	15	15	·	·
		Berchtesgaden	600	·	·	6.8	14.2	·	0.4	·	·	·	·	28.5	0.6	·	·	35.9	22.0	1.0	·	·	10.6	0.4	·	12.7	22.3	·	·	17.7	·	2.5.6	0.9		199.6	111	+20	15	11	·	·
		Königssee	605	0.0	·	6.1	14.2	·	0.8	0.4	·	·	0.0	31.1	1.5	0.4	0.0	39.0	18.8	0.3	·	·	6.5	0.0	·	13.4	20.0	·	·	18.0	·	3.0	0.0		173.5			15	11	·	·
		Schellenberg	540	0.5	·	5.7	11.1	·	0.7	0.2	·	·	·	30.0	0.0	0.0	·	29.8	45.2	1.5	·	·	7.2	0.7	·	12.5	16.0	·	·	9.2	·	9.2	·		178.9	83	-36	15	11	·	·
	Salzach, Saalach	Falleck	1150	3.4	·	14.2	5.8	·	0.9	·	·	·	·	22.6	·	·	0.7	30.5	21.8	·	·	·	13.9	·	·	20.7	5.9	·	·	17.0	·	(3.0)	·		165.4	72	-65	13	11	·	·
		Traunsteinerhütte	1580	0.0	·	8.5	12.1	·	·	·	·	·	·	36.9	·	·	·	32.1	22.2	1.9	·	·	12.1	0.9	·	20.9	19.4	·	·	6.2	·	2.8	·		182.0			12	11	1	·
		Weißbach	611	0.9	·	5.9	10.9	·	0.9	0.4	·	·	·	23.2	1.5	0.4	1.2	41.0	36.0	0.5	·	·	2.5	0.6	0.3	14.6	10.0	·	·	5.6	·	2.0	·		167.4	79	-45	13	12	·	·
		Schwarzbachwacht	868	1.1	·	5.3	18.0	·	·	1.5	·	·	·	26.2	3.0	0.0	2.2	24.1	21.6	0.7	·	·	10.0	0.3	·	15.1	15.4	·	·	8.9	·	7.9	·		161.3	69	-73	16	14	·	·
		Jettenberg	510	0.8	·	4.2	12.9	·	0.2	0.5	·	·	·	25.3	0.9	·	0.1	22.0	23.0	0.8	·	·	2.4	0.6	·	10.0	18.0	·	0.0	10.9	·	7.1	0.0		146.7	71	-59	17	10	·	·
		Predigtstuhl	1575	0.9	·	6.6	13.2	·	1.4	1.4	·	·	·	29.5	1.3	·	1.3	43.7	33.0	0.8	·	·	1.8	·	·	13.2	14.8	·	·	10.3	·	4.4	·		178.2			16	14	1	·
		Bad Reichenhall	465	0.0	·	4.4	13.3	·	0.3	0.3	·	·	·	19.2	0.8	0.3	2.7	29.5	28.0	0.2	·	·	1.2	0.1	·	17.3	16.2	·	·	11.4	·	3.7	·		148.9	87	-22	17	11	·	·
		Hallthurm	693	4.9	0.2	4.0	13.7	·	·	·	·	·	·	28.3	1.4	0.0	12.0	33.0	19.6	0.0	·	·	2.2	·	·	10.9	15.4	·	·	9.8	·	2.5	0.4		164.3	84	-32	15	13	·	·
		Freilassing ++	423	·	·	16.7	12.8	·	1.6	0.0	·	·	·	20.6	·	0.6	1.1	14.2	12.5	0.3	·	·	0.9	·	0.3	16.5	9.0	·	·	·	·	3.5	·		110.6	70	-48	14	10	·	·
	Salzach	Oberteisendorf	522	·	·	6.0	11.0	·	3.1	0.2	·	·	·	21.5	1.0	1.2	1.1	24.3	16.0	·	·	·	0.7	·	0.5	6.5	15.0	·	1.0	0.5	·	·	·		109.6	64	-62	16	12	·	·
		Laufen	400	·	·	22.0	7.3	·	5.1	·	·	·	·	8.4	·	0.4	0.0	(18.1)	(10.0)	0.5	0.4	·	4.3	·	2.8	16.3	(10.9)	·	2.7	0.1	·	·	·		109.3	73	-40	15	11	·	·
		Waging	465	·	·	(20.0)	(10.0)	·	(3.0)	·	·	·	·	(10.0)	·	0.0	0.0	10.5	7.1	·	·	·	·	·	3.0	(6.0)	5.3	·	7.0	7.3	·	·	·		89.2	63	-53	11	11	·	·
		Burghausen	400	·	·	26.5	6.2	·	0.1	·	·	·	·	32.2	·	2.2	2.0	3.1	5.0	·	·	·	5.4	·	·	2.0	1.9	·	7.0	8.7	·	0.3	·		108.6	107	+7	14	12	·	·
	Inn	Simbach a. I.	340	·	·	20.4	5.8	·	·	·	·	·	·	17.0	0.2	2.4	·	12.3	4.6	·	·	·	·	·	·	0.0	3.2	·	1.2	3.2	·	·	·		70.3	70	-31	10	9	·	·
		Würding	321	·	·	(17.5)	8.1	·	0.4	0.1	·	·	·	(15.8)	2.2	1.8	0.1	14.3	5.1	·	·	·	0.1	·	·	0.0	2.4	·	9.5	5.9	·	·	·		83.3	82	-18	14	10	·	·
	Rott	Oberbergkirchen	490	·	·	14.7	5.8	·	0.2	·	·	·	·	19.7	1.3	5.0	3.6	24.7	5.6	·	·	·	·	·	·	2.3	9.7	·	2.9	5.3	·	·	·		99.8	116	+14	13	11	·	·
		Gangkofen	440	·	·	13.7	3.2	·	0.9	·	·	·	·	23.6	·	5.6	2.4	19.2	2.5	·	·	·	0.2	·	·	0.2	3.7	·	0.4	11.9	·	0.0	·		87.5	85	-15	13	9	·	·
		Eggenfelden	417	·	·	14.6	4.3	·	0.7	·	·	·	·	29.0	·	8.3	0.0	25.4	4.6	·	·	·	0.0	·	·	·	2.0	·	5.5	17.1	·	·	·		111.5	114	+14	10	9	·	·
		Wurmannsquick	509	·	·	12.2	4.7	·	1.4	·	·	·	·	30.1	0.9	4.8	1.0	17.8	1.9	·	·	·	0.0	·	·	·	1.9	·	4.3	7.5	·	·	·		88.5	94	-5	12	11	·	·
		Pfarrkirchen	381	·	·	11.1	4.0	·	0.9	·	·	·	·	25.3	0.7	3.6	·	12.8	3.7	·	·	·	0.0	·	·	·	4.2	·	3.6	3.6	·	·	·		73.5	79	-19	11	9	·	·
Donau	Donau	Oberfrauenwald	800	·	·	13.2	10.6	·	·	·	·	·	·	8.9	1.8	0.2	·	0.1	2.6	·	·	·	2.7	·	·	·	2.1	0.4	3.0	0.4	·	0.0	·		46.0	47	-53	12	8	·	·
		Obernzell	290	·	·	8.0	7.4	·	·	·	·	·	·	6.1	0.0	3.1	·	·	·	·	·	·	3.5	·	·	·	3.6	·	14.8	0.0	·	(2.0)	·		48.5	49	-57	8	8	·	·
		Wegscheid	721	·	·	10.0	8.1	·	·	·	·	·	·	4.6	4.2	1.9	1.2	0.7	2.0	0.0	·	·	3.3	·	·	·	1.0	·	3.1	1.5	·	6.5	·		48.1	40	-73	13	12	·	·

× Hochgern 1395 + Engelsberg 517
×× – Stock ++ Ainring 430

Tägliche Niederschlagshöhen in Millimetern, gemessen um 7 Uhr morgens

Juni

Flußgebiet		Ort	Seehöhe m	1	2	3	4	5	6	7	8	9	10	11	12	13	14	15	16	17	18	19	20	21	22	23	24	25	26	27	28	29	30	31	Monatssumme mm	% d. Norm.	Abweichung v. d. Norm.	Zahl der Tage mit Niederschl. ≥0.1	≥1.0	≥0.1	
Elbe																																									
Moldau	Lainsitz	Weitra	599	·	·	33.6	·	·	·	·	·	·	·	2.8	·	4.2	·	·	·	·	·	·	·	·	·	·	·	·	·	·	·	·	·	·	40.6			3	3	·	·
		Gmünd	490	·	·	18.0	·	·	·	·	·	·	·	6.1	·	·	·	·	·	2.0	·	0.7	·	1.3	·	·	12.3	·	·	5.7	·	·	·	·	46.1			7	6	·	·
		Heidenreichstein	560	·	·	11.3	·	·	·	·	·	·	·	30.9	0.4	1.1	·	·	·	0.3	0.8	·	·	0.3	·	·	5.1	·	·	5.1	3.2	·	·	·	58.5			10	6	·	·
		Litschau	580	·	·	6.0	4.0	·	·	·	·	·	·	36.0	·	3.0	·	·	3.0	1.0	1.0	·	·	4.0	·	·	11.5	·	·	3.1	·	5.1	·	·	77.7	91	-8	11	11	·	·
Rhein																																									
Ill	Mündung bis Quelle	Vermunt	1750	·	·	20.8	(7.0)	·	·	·	·	·	9.5	20.8	1.0	0.8	13.2	21.8	18.3	·	·	·	2.3	·	·	21.2	4.5	·	·	8.5	4.2	·	0.4		154.7			15	13	2	4
		Gaschurn	964	·	·	25.0	11.4	·	·	·	·	·	19.0	17.2	2.9	1.4	8.5	10.3	13.9	·	·	·	2.2	·	·	5.7	1.8	·	·	3.2	·	·	·		122.5	95	-6	13	13	2	1
		Gargellen	1580	·	·	26.4	10.0	·	0.2	·	·	·	9.9	17.3	4.3	1.6	8.3	11.4	8.4	·	·	·	0.8	·	0.1	8.1	2.4	·	0.3	4.8	0.1	·	0.1		114.5	64	-65	18	12	2	2
		Silbertal	889	·	·	33.0	5.6	·	·	·	·	·	10.0	15.6	1.8	7.2	6.8	7.4	12.2	·	·	·	·	·	3.0	4.1	·	·	3.3	20.3	2.0	·	·		132.3	86	-22	14	14	1	·
		Tschagguns	684	·	·	32.4	12.2	·	0.4	·	·	·	7.4	15.5	0.8	1.7	3.3	6.2	11.2	·	·	·	3.0	·	4.4	3.2	6.5	·	1.3	13.5	3.0	·	·		126.0	87	-18	17	15	1	·
		Langen a. Arlberg	1220	·	·	20.5	20.5	·	·	·	·	·	7.2	21.0	4.5	6.2	18.5	21.0	16.7	·	·	·	4.5	·	8.0	6.8	5.6	·	8.5	·	·	·	·		169.5	83	-35	14	14	2	2
		Bludenz (Bürs)	590	·	·	38.1	11.1	·	·	·	·	·	5.8	15.4	4.0	2.1	4.7	13.1	16.0	·	·	·	6.2	·	0.4	8.1	5.0	·	3.1	11.4	·	·	·		114.5	96	-5	15	14	·	·
		Lünersee	1969	0.2	·	35.2	5.3	·	2.1	·	·	·	18.1	17.8	6.0	5.1	14.2	22.6	9.3	·	·	·	1.2	·	1.4	7.3	6.0	·	1.8	15.4	2.9	·	1.1		173.1			19	18	2	9
		Fontanella	1100	·	·	44.2	2.8	·	·	·	·	·	9.9	16.1	1.1	2.9	11.3	22.0	20.2	·	·	·	2.2	·	·	4.5	4.2	·	5.5	13.8	·	·	·		160.9			14	14	1	1
		Thüringen	550	·	0.1	35.4	12.3	·	0.5	·	·	·	12.2	10.6	1.8	1.6	10.8	12.6	17.5	·	·	·	4.2	·	0.1	5.3	4.8	·	0.3	5.1	·	·	0.1		135.3	93	-11	18	13	·	·
		Feldkirch	479	·	0.0	30.4	9.2	·	·	·	·	·	11.4	23.2	0.8	0.6	14.6	12.1	6.9	·	·	·	0.1	·	·	12.4	4.5	·	1.7	3.7	·	·	·		131.6	92	-11	14	11	·	·
Rhein	Rhein	Meiningen	410	0.3	·	34.1	6.0	·	·	·	·	·	9.0	15.5	0.9	1.2	15.3	16.0	11.0	·	·	·	0.5	·	·	11.5	·	·	9.3	7.8	·	·	·		138.4	95	-7	14	11	·	·
		Laterns	912	·	·	16.7	13.4	·	·	·	·	·	21.5	18.6	·	9.3	6.7	7.4	22.8	·	·	·	4.5	·	·	11.3	·	·	53.5	·	·	·	·		191.7	93	-14	12	12	1	·
		Mäder	416	·	0.1	36.0	4.5	·	·	·	·	·	5.5	12.7	1.1	2.1	22.2	21.6	9.0	0.1	·	·	·	·	·	2.7	8.5	·	·	5.8	·	·	·		136.9	91	-14	14	12	·	·
Bodensee	Bodensee	Hohenems	430	·	·	31.0	8.3	·	·	·	·	·	5.3	33.2	1.0	5.5	29.6	33.4	11.2	·	·	·	·	·	·	1.2	5.3	·	0.2	2.1	·	·	·		167.3	99	-1	13	12	·	·
		Gütle	520	·	·	34.7	9.0	·	·	·	·	·	4.0	25.5	1.5	4.2	26.2	34.5	20.7	·	·	·	3.5	·	·	6.9	11.8	·	3.7	3.2	·	·	·		189.4	81	-45	14	14	·	·
		Bildstein	650	·	7.5	28.8	9.7	·	0.6	·	·	·	12.4	8.7	2.0	11.2	13.7	19.8	31.4	·	·	·	1.7	·	·	·	6.1	·	2.4	18.8	·	·	·		174.8	78	-48	15	14	·	·
	Bregenzer Ache	Schröcken	1260	0.5	·	21.0	13.4	·	1.4	·	·	·	4.0	13.0	3.0	4.0	8.0	23.0	25.5	·	·	·	0.5	·	5.0	18.0	8.0	·	7.5	11.5	·	·	·		167.3	76	-53	17	15	1	2
		Au	800	0.4	·	39.9	3.9	·	0.2	·	·	·	3.7	18.9	2.0	3.7	12.2	24.9	27.2	·	·	·	10.1	·	·	8.8	7.3	·	10.9	0.7	·	·	0.2		125.0	81	-42	17	13	2	·
		Damüls	1428	0.1	·	32.6	11.3	·	0.9	·	·	·	12.4	15.0	2.0	2.7	14.9	24.7	24.0	·	·	·	3.1	·	·	4.6	6.6	·	18.9	4.8	·	·	0.8		129.4	89	-22	17	14	2	·
		Bizau	700	·	·	33.7	7.5	·	·	·	·	·	4.5	18.0	1.0	3.0	9.3	28.0	21.8	0.1	·	·	0.1	·	0.1	22.0	6.7	·	8.0	4.3	·	·	·		168.1	80	-43	16	13	2	·
		Andelsbuch	601	1.3	·	30.0	13.0	·	·	·	·	·	4.5	23.0	·	1.3	13.0	24.0	23.5	0.8	·	·	2.5	·	·	13.0	10.5	·	3.0	2.5	·	·	·		165.9			15	14	·	·
		Sibratsgfäll	931	0.3	0.1	40.5	1.2	·	·	·	·	·	10.5	10.7	5.6	4.9	22.4	28.0	14.5	·	·	·	1.6	·	·	5.3	10.6	·	1.1	5.9	·	·	·		163.2	77	-48	16	14	1	1
		Sulzberg	1007	·	·	42.0	·	·	·	·	·	·	2.5	9.5	1.0	3.0	21.2	23.4	13.5	·	·	·	·	·	·	·	3.0	·	·	9.0	·	·	·		128.1	56	-100	9	9	·	·
	B.	Bregenz	412	·	1.0	27.0	3.1	0.5	·	·	·	·	15.5	14.5	·	3.0	14.5	31.0	6.4	·	·	·	·	·	·	1.0	2.1	·	·	20.5	·	·	·		140.1	76	-45	13	12	·	·
Donau																																								
Donau oberhalb des Inn	I.	Mittelberg	1270	·	·	29.8	6.7	·	·	·	·	·	8.6	10.6	1.7	3.7	14.2	23.0	22.6	·	·	·	1.0	·	0.1	12.6	7.2	·	5.4	0.7	·	·	0.4		148.3	67	-74	16	13	2	1
	Lech	Zürs	1720	0.2	·	18.5	7.0	·	0.4	·	·	·	7.4	15.0	3.0	2.1	13.0	16.7	17.4	·	·	·	2.0	·	7.8	5.4	9.0	·	7.5	10.5	3.4	·	0.4		146.7	86	-24	19	16	2	1
		Lech	1454	·	·	21.4	2.6	·	·	·	·	·	5.9	10.8	0.6	1.8	10.3	10.7	16.6	·	·	·	2.2	·	11.3	7.7	4.7	·	3.7	6.0	·	·	·		116.3	74	-42	15	14	2	1
		Holzgau	1103	0.4	·	18.6	13.1	·	0.7	·	·	·	3.0	10.4	5.7	1.0	7.5	10.6	17.0	·	·	·	2.5	·	7.2	5.6	4.8	·	3.6	8.6	·	·	·		120.3	85	-21	17	15	1	1
		Gramais	1318	·	·	6.0	13.0	·	1.0	·	·	·	22.4	12.2	·	5.0	8.0	17.0	·	·	·	·	3.3	·	12.5	4.8	5.8	·	6.6	·	·	·	·		122.6			14	14	1	1
		Hinterhornbach	1101	0.7	·	19.6	15.2	·	0.7	·	·	·	3.0	11.4	7.8	1.7	10.9	14.2	20.6	0.2	·	·	2.1	·	3.5	13.0	7.0	·	2.2	5.1	·	·	·		138.9	68	-65	19	16	1	·
		Namlos	1263	·	·	7.7	6.5	·	·	·	·	·	4.2	(17.0)	6.5	7.3	8.0	20.4	·	·	·	·	8.8	·	·	9.2	4.1	·	·	·	·	·	·		99.7	55	-82	11	11	1	·
		Forchach	905	·	·	18.4	14.2	·	·	·	·	·	6.5	16.6	2.8	1.8	20.3	14.5	10.8	·	·	·	2.2	·	1.9	39.4	4.2	·	·	2.8	·	·	·		156.4	93	-13	14	14	1	·
		Höfen	869	1.4	·	15.2	11.7	·	·	·	·	·	3.3	22.0	2.5	1.7	8.6	25.3	12.4	·	·	·	·	·	·	38.6	3.1	·	·	·	·	·	·		152.8	84	-29	12	12	·	·
		Berwang	1336	·	·	(15.0)	·	·	·	·	·	·	4.0	7.6	14.4	4.8	12.2	5.6	·	·	·	·	4.6	·	·	5.8	·	·	·	1.4	·	·	·		75.4	38	-121	10	10	·	·
		Plansee	976	·	·	19.6	·	·	·	·	·	·	0.8	22.0	6.0	1.6	11.6	22.0	11.6	·	·	·	7.2	·	1.0	24.6	3.0	·	·	·	·	·	·		131.0			12	11	·	·
		Tannheim	1094	·	·	20.0	4.8	·	·	·	·	·	19.4	19.2	8.4	8.3	13.8	27.2	17.1	4.2	·	·	3.0	·	·	17.6	1.3	·	2.2	1.1	·	·	·		167.6	84	-31	15	15	2	·
	I.	Scharnitz	963	·	·	2.4	6.4	·	·	·	·	·	5.4	17.6	·	2.4	8.5	28.5	7.6	·	·	·	3.2	·	12.6	2.6	4.5	·	·	7.5	·	·	·		109.2	72	-43	13	13	·	·

Tägliche Niederschlagshöhen in Millimetern, gemessen um 7 Uhr morgens

Juni

Flußgebiet		Ort	Seehöhe m	1	2	3	4	5	6	7	8	9	10	11	12	13	14	15	16	17	18	19	20	21	22	23	24	25	26	27	28	29	30	31	Monatssumme mm	% d. Norm.	Abweichung v. d. Norm.	Zahl der Tage mit Niederschl. ≥0.1	≥1.0	☀ ≤0.1	▦
Donau o. d. Inn	Isar	Seefeld	1176			·	2.8		·	·	·	·	1.3	19.9	1.8	1.7	5.6	7.6	1.6	·	·	·	1.7	·		9.3	6.2	·	·	10.5	·	·	0.8		70.8	43	-93	13	12	·	·
		Oberleutasch	1126		·	5.5	3.0	·	0.5		·		2.1	16.4	0.2	·	5.5	16.2	6.0	·	·	·	1.2	·	4.5	3.4	0.8	·	·	6.4	·	·	·		71.7	49	-78	14	11	·	·
		Hinterriß	930		·	18.5	4.9	·	·	·	·	·	0.6	38.0		·	28.5	27.0	16.0	·	·	·	·	·	13.0	17.0	·	·	0.4	2.5	·	·	0.3		166.7	77	-49	12	9	1	·
		Pertisau	950		·	23.1	3.8	·	·	·	·	·	2.1	28.9	·	0.5	12.0	21.4	22.0	·	·	·	6.6	·	5.2	19.9	2.3	·	·	14.7	0.8	2.3	0.6		166.2	87	-24	15	13	·	·
		Achenkirch	922		·	26.0	·	·	·	·	·	·	23.4	22.6	·	·	13.3	16.2	17.0	·	·	·	4.3	·	1.2	8.3	4.0	3.4	·	·	·	·	·		139.7	78	-40	12	12	·	·
		Ehrwald	993	0.3	·	16.6	12.6	·	·	·	·	·	5.4	26.4	·	1.6	11.8	23.0	3.8	·	·	·	3.7	·	18.6	4.4	2.5	·	·	1.6	·	·	·		132.3	91	-13	14	13	·	·
Inn	Sanna bis Grenze	Nauders	1362		·	17.6	6.2	·	·	·	·	·	7.2	19.0	·	1.1	22.6	30	2.0	·	·	·	·	·	·	1.4	·	·	·	·	0.6	·	·		80.7	112	+9	10	9	1	·
		Spiß	1628		0.2	19.0	6.8	·	·	·	·	·	7.1	19.1	·	7.5	15.8	5.1	5.6	·	·	·	·	·	·	0.5	0.0	·	·	0.0	1.8	·	·		88.5	85	-15	12	9	2	1
		Ried i. Oberinntal	877		·	18.0	4.5	·	·	·	·	·	6.4	17.0	·	·	11.6	7.5		·	·	·	·	·	·	·	·	·	·	·	·	·	·		65.0	86	-11	6	6	·	·
		Obladis	1386		·	21.2	1.2	·	·	·	·	·	6.2	21.5	·	1.3	13.4	10.7	4.5	·	·	·	·	·	·	5.1	4.3	·	·	0.1	·	·	·		89.5			11	10	1	·
		Feuchten	1285		·	(20.0)		·	·	·	·	·	·	17.0	·	·	16.7	7.0	2.0	·	·	·	·	·	·	6.1	·	·	·	·	·	·	·		68.8	69	-31	5	5	·	·
		Landeck	813		·	37.0	12.5	·	·	·	·	·	6.8	15.0	·	·	7.4	4.3	6.0	·	·	·	·	·	1.4	0.8	1.0	·	·	2.6	·	·	·		94.8	96	-4	11	10	·	·
	Sanna	Waldhäusl	1627		·	12.8	22.5	·	·	·	·	·	8.6	15.6	2.1	1.2	9.8	7.3	17.2		·	·	1.1	·	3.6	15.3	8.0	·	·	10.9	·	·	·		136.0	87	-20	14	14	2	1
		St. Anton a. Arlb.	1307		·	23.7	8.5	·	0.3	·	·	·	9.4	15.1	7.5	0.3	7.5	2.6	17.7	·	·	·	·	·	4.6	11.3	4.6	·	·	16.1	·	·	·		129.2	98	-3	14	12	2	·
		Galltür	1590		·	10.6	10.8	·	·	·	·	·	7.0	14.4	0.8	0.6	9.8	10.5	11.4	·	·	·	2.4	·	1.0	12.4	4.4	0.8	·	4.4	·	·	·		107.3	93	-8	15	12	2	·
		See	1073		·	13.3	3.1	·	·	·	·	·	8.0	19.2	·	·	9.7	5.8	8.9		·	·	·	·	·	3.1	3.4	·	·	·	·	·	·		74.5	76	-22	9	9	1	·
	Inn	Fernpass	1209		·	6.1	·	·	·	·	·	·	·	12.1	·	·	8.1	6.1	12.8	·	·	·	·	·	·	·	·	·	·	·	·	·	·		45.2?			5	5	·	·
		Imst	826		·	6.1	11.7	·	·	·	·	·	3.9	13.1	·	·	5.9	4.4	3.9	·	·	·	1.1	·	·	4.5	1.0	·	·	4.3	1.0	·	·		60.9	61	-35	12	12	·	·
		Plangeroß	1616		·	13.5	5.1	·	·	0.3	·	·	15.6	12.3	·	1.3	19.3	7.4	1.3	·	·	·	·	·	·	·	2.4	·	·	0.3	0.2	·	0.1		79.1	65	-42	13	9	2	1
		St. Leonhard	1371		·	14.1	9.6	·	·	·	·	·	4.8	20.9	·	0.5	11.6	11.4	4.8	·	·	·	0.6	·	·	5.7	2.6	·	·	5.7	1.3	·	0.5		94.1	98	-2	14	11	·	·
		Rietzenried	1080		·	15.0	5.0	·	·	·	·	·	7.2	16.7	0.1	·	7.6	9.5	2.3	·	·	·	·	·	·	4.1	1.7	·	0.6	2.0	11.6	·	·		84.0			13	11	·	·
	Ötz	Vent	1892		·	8.5	3.0	·	·	8.9	·	·	9.5	18.3	2.2	6.4	29.4	6.8	3.9	·	·	·	·	·	·	·	3.9	·	·	9.4	2.6	·	·		112.8	148	+37	13	13	2	·
		Obergurgl	1927	9.5	6.2	4.1	3.0	·	·	3.2	·	·	11.3	9.2	·	4.3	19.1	2.3	9.0	·	·	·	·	·	·	·	8.2	·	·	9.3	·	·	·		98.7	96	-4	13	13	1	1
		Sölden	1377		·	1.5	5.9	0.0	·	·	·	·	6.4	21.3	--	7.0	22.2	9.3	2.2	·	·	·	0.5	·	·	5.1	·	·	·	2.5	0.0	·	·		83.9	99	-1	11	10	·	·
		Längenfeld	1179		·	9.8	·	·	·	·	·	·	7.2	15.1	·	·	15.2	5.8	1.8	·	·	·	·	·	·	5.8	0.7	·	·	1.8	3.1	·	3.7		70.0	73	-26	11	10	·	·
		Ötz	775		·	16.7	6.7	·	·	·	·	·	1.6	16.9	·	·	7.2	6.3	2.8	·	·	·	0.4	·	7.2	1.7	0.5	·	·	1.4	11.4	·	·		80.8	95	-4	13	11	·	·
		Marlstein	1789		·	4.0	·	·	·	·	·	·	24.0	10.0	·	·	15.0	·	·	·	·	·	·	·	·	·	·	·	·	·	5.0	·	·		58.0	50	-57	5	5	·	·
	Inn	Obsteig	950	12.0		13.2	6.3	·	·	·	·	·	·	17.3	2.0	·	8.7	6.3	4.2	·	·	·	0.8	·	·	6.7	2.0	·	·	2.1	·	·	·		81.6	82	-18	12	11	·	·
		Roßkogelhütte	1780	3.0	·	6.2	4.1	·	·	3.2	·	·	2.1	5.2	·	·	·	·		·	·	·	3.4	·	·	4.1	3.2	·	·	10.2	5.4	3.0	2.1		55.2?			13	13	2	
		Gries im Sellrain	1238	·	·	·	13.2	·	·	·	·	·	5.0	15.6		·	17.2	4.0	·	·	·	·	·	·	9.0	·	3.2	·	·	14.0	9.0	·	·		90.2	80	-23	9	9	·	·
		Innsbruck	582		·	10.0	12.0	·	·	0.0	·	·	0.5	24.7	·	0.6	4.1	9.0	1.6		·	·	0.8	·	·	2.5	0.0	·	·	15.2	1.1	0.8	0.2		83.1	78	-23	14	9	·	·
	Sill	Brenner	1358	·	0.5	36.2	27.8	·	·	3.6	·	·	5.9	21.8	0.8	18.5	13.5	14.4	1.2		·	·	·	·	·	16.5	1.3	·	·	12.8	·	1.2	9.1		185.1	149	+61	16	14	2	·
		Trins	1214		·	18.0	8.5	·	·	2.2	·	·	9.2	20.4	·	13.0	7.2	13.1	1.6	·	·	·	·	·	20.1	0.8	·	·	8.2	8.0	·	7.9		138.2	115	+18	14	13	1	·
		Matrei a. Brenner	993		·	20.9	9.2	·	·	2.3	·	·	5.0	26.0	·	6.2	4.9	13.2	1.0	·	·	·	·	·	39.3	5.5	·	·	7.4	19.5	·	4.6		165.0	157	-60	14	14	·	·
		Schönberg	1014		·	16.6	11.6	·	·		·	·	1.8	25.9	·	0.8	5.4	6.4	1.1	·	·	·	·	·	17.3	0.8	·	·	7.3	0.1	·	2.0		97.1	94	-6	13	10	·	·
	Inn	Hafelekar	2260		·	7.0	5.4	·	·	0.6	·	·	0.8	39.5	·	0.8	9.4	16.6	13.3	·	·	·	1.2	·	·	5.7	3.0	·	·	6.3	·	0.3	·		109.9			14	10	7	·
		Hall in Tirol	560		·		22.5	·	·	0.3	·	·	0.6	34.7	·	0.4	4.2	10.8	2.5	·	·	·	0.2	·	·	8.0	·	·	·	13.8	0.6	0.2	·		98.8	90	-11	13	7	·	·
		St. Michael i. Gnadenw.	875		·	19.4	6.8	·	·	·	·	·	1.7	39.0	·	0.6		24.0	5.0	·	·	·	0.6	·	·	6.9	·	·	·	16.7	·	·	0.7		121.4	85	-22	12	9	·	·
		Schwaz	535		·	18.5	9.0	·	·	·	·	·	2.0	19.5	·	0.2	13.0	10.5	8.4	·	·	·	0.5	·	·	8.5	1.6	·	·	30.2	1.0	·	0.2		128.1	105	+16	14	11	·	·
		Rotholz	536		·	22.4	7.6	·	·	·	·	·		26.3	·	·	6.2	18.7	10.6	·	·	·	2.4	·	·	12.3	6.4	·	·	5.1.2	3.6	·	·		167.7	125	+34	11	11	·	·
	Ziller	Ginzling	999		·	21.6	8.3	·	·	3.3	·	·	3.1	32.4	·	·	8.3	26.6	4.2	·	·	·	1.6	·	·	4.6.6	5.5	·	·	17.3	2.0	·	7.2		188.0			14	14	·	·
		Vord. Tux (Lannersb.)	1290		·	10.7	19.3	·	·	·	·	·	1.5	34.1	·	3.5	3.7	19.2	3.4	·	·	·	·	·	·	26.5	7.8	·	·	11.1	1.1	·	·		141.9	112	+15	12	12	·	·
		In der Au	1276		·	13.0	25.9	·	·	4.5	·	·	4.7	40.7	·	15.8	12.1	30.6	3.7	·	·	·	1.0	·	·	4.4.8	7.4	·	·	14.4	1.1	·	4.9		221.6			15	15	1	·
		Brandberg	1092		·	·	14.2	·	·	2.2	·	·	·	30.7	·	3.7	4.3	30.6	2.2	·	·	·	·	·	·	21.7	2.0	·	·	15.0	3.3	·	·		129.9	90	-15	11	11	·	·
		Gerlos	1241		·	·	30.1	·	2.5	4.0	·	·	·	16.0	9.2	·	3.4	33.0	5.1	·	·	·	·	·	·	11.4	2.4	·	·	12.1	2.0	·	3.3		133.5	89	-15	13	13	1	1
		Ried i. Zillertal	572		·	15.8	6.4	·	·	0.4	·	·	0.6	26.8	·	0.3	1.4	31.6	6.5	0.2	·	·	0.3	·	·	30.8	3.5	·	·	5.8	0.3	4.4	·		135.1	111	+13	16	10	·	·
Großache bis Ziller		Erzh. Johann-Klause	822	1.3	·	5.4	14.6	·	·	2.1	·	·	2.1	21.9	1.1	0.7	36	1	22.2	·	·	·	12.6	·	·	12.1	8.9	·	0.7	1.8	1.5	·	1.7		146.8	72	-57	19	17	·	·
		Pinegg	710	·	·	21.0	·	·	·	·	·	·	·	18.6	·	0.2	9.6	22.7	16.0	·	·	·	7.5	·	1.3	9.1	5.2	·	·	1.8	·	5.0			118.0			12	11	·	·

1938

Tägliche Niederschlagshöhen in Millimetern, gemessen um 7 Uhr morgens

Juni

Flußgebiet		Ort	Seehöhe m	1	2	3	4	5	6	7	8	9	10	11	12	13	14	15	16	17	18	19	20	21	22	23	24	25	26	27	28	29	30	31	Monatssumme mm	Monatssumme % d. Norm.	Abweichung v. d. Norm.	Zahl der Tage mit Niederschl. ≥0.1	≥1.0	⁂ ≥0.1	☒
Inn	Großache bis Ziller	Steinberg	1000	2.7		24.6	1.3		0.6	·		·	2.7	26.3		3.4	19.6	25.8	23.4	2.9	·	·	8.9	·	·	11.2	6.8	·	·	·	1.4	·	·		161.6	80	- 41	15	14	·	·
		Oberau	936	·	·	13.0	11.4	0.5	0.2	·	·	·	1.3	28.0		·	2.4	29.1	13.4	·	·	·	2.1	·	·	2.4	1.1	·	·	33.2	·	0.3	·		138.4			14	11	·	·
		Kelchsau	820		·	9.4	16.7	·	1.2	0.8			1.0	40.5	·	1.0	0.2	28.2	11.6	0.5	·	·	5.2	·	·	5.2	·	·	·	15.9	·	·	·		127.4	74	- 45	14	11	·	·
		Kirchbichl	490	·	·	20.4	12.8	·	·	·	·	·	·	15.2	·	0.5	6.0	27.6	11.8		·	·	9.5	·	0.2	4.4	9.5	·	·	7.5	·	·	·		105.4	76	- 33	12	10	·	·
		Ellmau	810		·	8.4	14.0	·	0.1	0.4	·	·	0.7	45.2	0.1	·	4.0	18.0	9.6	0.1	·	·	7.0	·	·	4.6	6.0	·	·	14.0	·	·	·		132.2	82	- 30	15	10	1	·
		Kufstein	505	·	·	15.1	10.3	·	0.5	0.7	·	·	·	16.5	·	0.5	18.1	44.4	14.4	0.8		·	17.9	·	0.8	9.0	2.5	·	·	3.0	·	0.2			154.7			16	10	·	·
	Großache	Jochberg	980		·	28.2	·	·	2.4	·	·	·	·	30.2		·	1.4	30.2	18.4	0.8	·	·	6.8	·	8.0	4.2	4.8	·	·	8.6	3.4	10.2	1.8		152.4	92	- 14	15	14	1	·
		Kitzbühel	763	·	·	2.6	19.4	·	·	·	·	·	·	24.0	·	2.4	0.2	19.3	8.5	2.1	·	·	7.7	·	·	5.2	7.4	·	·	18.0	0.6	0.2	0.1		117.7	71	- 48	15	11	1	·
		Hahnenkamm	1655	·	·	4.2	19.4	·	0.9	0.0	·	·	·	24.4	0.5	0.5	1.3	21.4	10.0	0.7	·	·	5.6	·	·	8.2	12.8	·	·	18.4	2.1	1.7	1.2		133.3			17	13	1	1
		Kirchberg i. Tir.	823	·	·	21.4	3.7	·	0.3	·	·	·	·	30.6	·	0.4	0.8	23.7	12.4	0.4	·	·	5.6	·	·	3.4	2.7	·	·	13.7	·	·	0.2		119.3	75	- 40	14	9	·	·
		St. Johann i. Tir.	663	·	·	3.2	20.5	·	·	·	·	·	·	31.0	·	1.2	6.0	21.5	16.0	6.5	·	·	·	·	·	5.0	4.8	·	·	·	·	7.5	·		123.2	75	- 42	11	11	·	·
		Hochfilzen	952	·	·	12.7	8.9	·	·	4.5	·	·	·	20.7	8.9	6.3	4.2	24.1	12.5	5.9	·	·	5.1	·	·	23.9	14.1	·	·	25.4	·	·	·		177.2	90	- 19	14	14	·	·
		Fieberbrunn	788	·	·	2.3	16.6	·	·	·	·	·	·	31.9	0.7	·	·	17.1	14.7	·	·	·	7.0	·	·	8.4	6.5	·	·	3.14	·	0.7	·		137.3	82	- 31	11	9	·	·
		Kössen	588	·	·	7.4	10.1	·	·	·	·	·	2.1	26.5	·	·	12.5	21.1	20.0	0.1	·	3.2	7.3	·	3.0	6.4	0.9	·	·	1.6	·	4.5	·		126.7	65	- 68	15	13	·	·
		Walchsee	660	7.4	·	15.5	4.2	·	·	·	·	·	0.6	22.4	6.4	15.2	31.3	14.6	1.4	·	·	·	13.6	·	13.2	14.6	15.3	·	·	4.3	·	·	·		180.0	91	- 10	15	14	·	·
	Salzach	Krimmler Tauernh.	1621	·	·	·	2.5	·	·	1.2	·	·	3.5	1.2	5.0	7.0	5.0	24.0	·	·	·	0.5	·	·	15.0	·	·	·	25.0	·	·	·		89.9	65	- 48	11	10	1	1
		Krimml	1050	·	·	4.1	25.7	·	·	2.3	·	·	0.0	23.2		5.7	17.4	23.6	4.6	0.4	·	·	0.6	·	·	14.6	3.4	·	·	27.1	0.4	8.6	1.5		163.2	113	+ 18	16	13	1	·
		Paß Thurn	1207	·	·	10.2	34.7	·	·	0.2	·	·	0.1	30.8	0.2	·	2.1	38.7	12.9	·	·	·	2.1	·	·	19.8	2.9	·	·	23.9	5.8	3.9	·		188.3			15	12	1	·
		Stuhlfelden	773	·	·	7.3	20.2	·	·	0.5	·	·	·	18.7	2.3	0.4	0.1	21.7	8.0	·	·	·	3.0	·	·	21.4	5.3	·	·	21.3	8.0	0.3	1.7		140.2	103	- 4	16	12	·	·
		Moserboden	1960	·	·	8.9	24.6	·	·	1.5	·	·	0.9	6.9	2.8	8.7	0.4	37.5	10.0	0.0	·	·	2.8	·	·	14.0	9.3	·	·	11.3	·	·	20.1		159.7	82	- 34	15	13	1	18
		Kaprun	750	·	·	6.0	17.4	·	·	1.0	·	·	·	18.9	·	2.1	·	17.0	5.3	·	·	·	1.0	·	·	55.5	4.0	·	·	8.5	5.7	7.8	19.7		169.9	120	- 28	14	14	·	·
		Zell am See	755	·	·	3.9	14.3	·	·	0.4	·	·	·	25.2	0.9	·	·	12.3	8.3	0.2	·	·	1.3	·	·	18.9	6.6	·	·	12.9	3.2	6.1	1.6		116.1	92	- 10	15	12	·	·
		Schmittenhöhe	1935	1.9	·	5.8	13.3	·	·	1.7	·	·	·	29.0	·	·	·	27.5	16.6	·	·	·	22.0	·	·	40.3	8.1	·	·	14.5	16.4	10.3	2.7		210.1	127	+ 45	14	14	2	·
		Ferleiten	1147	·	·	4.2	38.2	·	·	1.8	·	·	·	36.5	1.2	3.8	·	21.4	7.2	0.2	·	·	1.7	·	·	18.8	2.4	·	·	6.8	·	2.0	15.7		141.9			15	14	1	
		Taxenbach ×	685	·	·	·	20.5	·	·	1.9	·	·	0.1	30.0	9.8	10.2	8.2	38.0	12.0	·	·	·	1.9	·	·	21.7	10.3	·	·	14.1	1.2	9.8	9.2		198.9			16	15	1	5
		Sonnblick	3106		·	4.9	31.0	·	0.3	4.4	·	·	0.1	6.5	2.5	13.5	9.6	6.6	7.2	·	·	·	·	·	·	11.3	2.8	·	·	6.2	0.3	0.2	4.4		111.8			17	13	9	30
		Bucheben	1140		·	5.0	29.5	·	·	2.4	·	·		11.2	3.1	2.1	·	19.4	9.0	·	·	·	0.5	·	·	13.6	1.2	·	·	8.3	·	0.5	18.4		124.2	94	- 8	14	12	1	·
		Rauris	914	·	·	3.0	24.5	·	·	1.4	·	·		12.4	·	0.5	·	15.0	8.2	0.3	·	·	·	·	·	11.1	2.6	·	·	6.4	0.2	11.0	6.5		103.1	88	- 14	14	11	·	·
		Dienten	1071	3.2	·	1.4	27.9	·	·	0.7	·	·		28.6	1.7	·	·	17.4	13.7	·	·	·	2.4	·	·	27.7	3.4	·	·	16.6	0.4	1.5	6.8		153.4	85	- 27	15	13	1	·
		Naßfeld	1625		·	4.2	34.9	·	·	2.8	·	·		5.3	2.8	10.4	14.8	44.2	9.8	·	·	·	·	·	·	18.4	·	·	·	8.2	·	0.8	18.4		175.0	88	- 23	13	12	1	1
		Böckstein	1120		·	1.8	21.8	1.2	·	5.2	·	·		8.7	3.8	9.8	3.2	24.1	6.5	0.1	·	·	0.5	·	·	17.7	12.8	·	·	12.3	4.3	2.0	17.5		153.3	91	- 16	18	16	1	·
		Bad-Gastein	1023	·	·	1.6	23.5	·	·	4.4	·	·		10.2	4.4	4.8	1.5	22.4	4.1	·	·	·	0.3	·	·	12.3	3.1	·	·	13.5	0.3	·	18.8		125.2	88	- 17	15	13	·	
		Dorf-Gastein	836	·	·	2.4	23.8	·	·	0.9	·	·		8.3	4.0	0.7	·	17.5	3.6	·	·	·	·	·	·	18.3	5.0	·	·	6.7	0.8	·	2.0		94.0	75	- 31	13	10	·	·
		Hüttschlag	1020	·	·	1.6	16.7	·	·	2.5	·	·		17.8	4.4	·	0.4	30.6	3.2	·	·	·	·	·	·	10.9	2.0	·	·	7.6	·	0.6	15.7		114.0	81	- 26	13	11	·	·
		Großarl	920	·	·	0.8	15.3	·	·	1.0	·	·		33.8	3.7	1.1	0.0	19.1	6.4	·	·	·	·	·	·	18.1	3.3	·	·	4.8	0.3	0.4	8.8		116.9	89	- 15	14	11	·	·
		Tappenkarsee	1762	·	·	·	14.1	·	·	2.8	·	·		11.9	4.0	3.3	·	53.6	14.6	·	·	·	·	·	·	15.6	8.4	·	·	7.4	1.2	4.7	10.1		151.7			12	12	1	9
		Mitterkleinarl	1040	·	·	1.3	10.2	·	·	·	·	·		25.2	2.4	1.2	0.4	29.5	4.6	0.1	·	·	0.0	·	·	33.2	6.2	·	·	6.7	4.2	3.4	7.2		135.8	86	- 22	15	13	·	·
		Wagrain	898	·	·	0.3	11.7	·	·		·	·		20.0	·	·	0.3	25.5	4.7	0.1	·	·	0.1	·	·	15.1	6.0	·	·	11.9	0.3	6.5	0.6		103.1			14	8	·	·
		St. Johann i. Pongau	606	·	·	1.1	20.5	·	·	0.2	·	·		20.9	4.2	0.1	0.0	24.0	4.8	0.1	·	·	0.5	·	·	19.4	3.3	·	·	4.6	0.2	5.9	4.2		123.0	88	- 17	16	11	·	·
		Hochkönig	2900	·	·	·	7.1	·	·	·	·	·		30.4	·	·	·	19.5	10.0	·	·	·	·	·	·	18.5	7.6	·	·	16.0	·	·	6.6		115.7			8	8	3	30
		Mitterberg	1350	·	·	0.3	22.0	·	1.3	1.5	·	·		45.6	1.2	·	·	35.8	13.6	1.5	·	·	1.6	·	·	15.6	3.7	·	·	10.2	·	·	5.6		159.5	99	- 1	14	13	1	1
		Bischofshofen	550	·	·	0.9	19.1	·	·	0.2	·	·		38.9	2.8	0.1	0.1	19.5	7.3	0.1	·	·	·	·	·	23.1	2.4	·	·	6.6	·	0.6	0.6		122.3	102	+ 2	15	8	·	·
		Eben im Pongau	857		·	·	9.0	·	·	·	·	·		18.2	3.0	·	0.6	22.1	8.8	0.4	·	·	0.6	·	·	41.9	5.9	·	·	7.1		6.5	·		124.1	96	- 5	12	9	·	·
		Hüttau	708	·	·	2.8	8.3	·	·	0.3	·	·		35.2	3.5	0.5	·	22.0	8.2	0.3	·	·	0.1	·	·	25.3	2.0	·	·	7.5		5.2	1.9		123.1	96	- 5	15	11	·	·
		Werfenweng	1000	·	·	10.1	7.4	·	·	0.3	·	·		32.0	4.1	·	·	11.7	7.9	0.1	·	·	1.9	·	·	21.0		·	·	11.9	·	1.5	1.0		110.9	77	- 33	13	11	·	·
		St. Martin i. L.	969	0.2	0.1	8.1	·	·	·	0.7	·	·	·	24.6	3.7	·	0.2	24.1	11.5	0.2	·	·	1.6	·	·	12.5	2.5	·	·	14.7	·	0.8	0.8		106.3	74	- 37	16	9	·	·
		Annaberg	777	·																																		·	
		Rußbachsag	811	0.6	·	0.9	4.3	·	·	1.7	·	·	·	18.4	1.2	·	·	13.4	18.9	·	·	·	2.8	0.4	·	16.1	10.7	·	·	23.7	·	16.2	0.8		130.1	66	67	15	11	·	·

× Wildkogelhaus 2007

1938 **Tägliche Niederschlagshöhen in Millimetern, gemessen um 7 Uhr morgens** Juni

Flußgebiet		Ort	Seehöhe m	1	2	3	4	5	6	7	8	9	10	11	12	13	14	15	16	17	18	19	20	21	22	23	24	25	26	27	28	29	30	31	Monatssumme mm	% d. Norm.	Abweichung v. d. Norm.	Zahl der Tage mit Niederschl. ≥0.1	≥1.0	≥0.1	⊠
Inn	Salzach	Abtenau	712	2.2	·	·	9.3	·	·	·	·	·	·	28.4	·	·	·	25.2	19.4	1.4	·	·	·	·	·	23.2	19.2	·	8.2	17.3	·	14.9	·		168.7	92	-15	11	11	·	·
		Golling	476	·	·	9.5	7.5	·	0.5	·	·	·	·	29.5	0.0	·	·	30.5	19.3	·	·	·	2.7	0.0	·	9.8	19.9	·	·	9.2	·	2.2	·		140.6	74	-48	11	10	·	·
		Hallein	450	0.2	·	4.9	13.9	·	0.4	·	·	·	·	26.4	0.2	·	·	26.0	35.5	1.2	·	·	5.8	0.3	·	17.5	27.4	·	0.2	23.4	·	5.8	0.6		183.7	108	+11	17	11	·	·
		Hintersee	685	0.8	·	3.0	20.8	·	0.3	0.1	·	·	·	25.2	·	·	·	16.0	35.0	2.4	·	·	2.7	2.0	·	15.2	14.2	·	0.2	10.5	·	1.2	0.2		149.8	83	-87	17	12	1	·
		Untersberg	1663	18.3	·	10.6	12.3	·	·	6.5	·	·	·	44.3	2.5	·	12.6	40.5	38.6	·	·	·	18.3	·	·	19.8	32.5	·	3.5	15.7	·	24.4	3.2		303.6			16	16	1	·
		Salzburg	415	·	·	5.6	14.0	·	1.5	·	·	·	·	24.0	0.3	0.2	·	14.1	12.0	0.8	·	·	6.6	·	6.6	22.3	5.1	·	0.3	1.7	·	0.0	·		115.1	62	-72	15	11	·	·
		Seekirchen	510	·	·	6.8	18.2	·	2.6	0.4	·	·	·	27.2	1.4	·	·	7.0	13.5	·	·	·	0.6	1.8	·	7.6	7.1	2.2	·	4.4	·	·	·		94.8	54	-81	14	12	·	·
		Saalbach	1006	·	·	6.2	26.9	·	·	5.8	·	·	13.9	21.6	8.9	6.2	4.8	21.6	37.8	14.2	·	·	6.6	·	·	21.4	9.6	·	·	26.5	6.4	7.2	3.5		249.1	162	+95	18	18	·	·
		Saalfelden	744	·	·	2.0	13.6	·	·	0.4	·	·	·	20.0	1.0	·	·	10.5	9.2	0.4	·	·	2.7	·	·	12.4	2.8	·	·	21.5	·	·	·		96.5	73	-35	12	10	·	·
		Hütten	820	·	·	4.0	17.5	·	·	·	·	·	2.0	20.3	2.5	·	·	13.1	15.8	0.8	·	·	3.8	·	·	9.7	11.0	·	·	27.7	0.6	0.0	·		128.8	76	-40	13	11	·	·
		Oberweißbach	653	2.2	·	·	14.3	·	·	·	·	·	·	16.8	4.0	·	·	13.6	18.2	4.1	·	·	6.2	·	·	14.6	12.2	·	·	19.4	·	·	·		131.6	67	-64	11	11	·	·
		Lofer	639	0.3	·	3.3	16.3	·	·	0.2	·	·	0.3	32.2	0.2	·	0.5	22.6	19.8	0.2	·	·	7.1	·	·	8.0	3.3	·	·	20.0	·	0.2	·		134.5	69	-60	16	9	·	·
		Waidring	775	·	·	5.1	15.4	·	·	·	·	·	·	26.2	·	1.0	7.1	32.1	22.0	·	·	·	10.1	·	·	8.8	4.1	·	·	9.6	·	·	·		141.5			11	11	·	·
		Nußdorf	430	·	·	12.8	13.8	·	3.2	1.5	·	·	·	11.0	1.1	0.9	0.2	9.1	6.8	·	·	·	1.0	·	0.8	2.5	0.8	·	7.0	6.3	·	1.6	·		80.4	55	-67	17	13	·	·
		Geretsberg	500	·	·	23.4	8.4	·	2.4	·	·	·	·	14.2	1.3	2.0	1.2	6.6	4.0	·	·	·	5.6	·	·	2.0	6.4	·	20.4	7.0	·	·	·		104.9	84	-20	14	14	·	·
		Ostermiething	400	·	·	25.3	7.5	·	3.3	·	·	·	·	16.7	0.9	1.7	1.8	6.9	3.5	·	·	·	2.1	·	·	5.8	5.5	·	6.0	2.4	·	·	·		89.4	71	-37	14	13	·	·
	Mündung bis Salzach	Neukirchen	413	·	·	10.7	5.9	·	·	·	·	·	·	8.0	1.9	1.8	·	15.0	5.7	·	·	·	3.5	·	·	0.5	10.6	·	·	5.5	·	·	·		69.1			11	10	·	·
		Braunau	352	·	·	17.1	4.2	·	·	·	·	·	·	20.7	0.2	1.7	·	11.6	4.6	·	·	·	·	·	·	0.2	2.4	·	1.0	2.2	·	·	·		65.9	64	-37	11	9	·	·
		Straßwalchen	541	·	·	8.5	14.4	·	0.6	·	·	·	·	12.5	1.4	0.7	·	6.5	9.0	·	·	·	0.4	·	·	1.0	16.3	·	8.2	5.5	·	·	·		85.0	52	-78	13	10	·	·
		Mattighofen	451	·	·	20.1	10.5	·	0.7	1.0	·	·	·	9.3	1.2	2.0		7.0	7.5	·	·	·	5.5	·	·	1.4	7.1	·	10.8	6.2	·	·	·		90.3	72	-36	14	13	·	·
		St. Johann am Walde	636	·	·	5.0	11.0	·	1.0	·	·	·	·	9.1	1.4	1.6	1.1	12.2	9.0	·	·	·	3.7	·	·	0.6	5.4	·	3.4	4.1	·	·	·		68.6	52	-62	14	13	·	·
		Waldzell	522	·	·	12.1		·	·	·	·	·	·	5.9		4.2	·	12.8	6.2	·	·	·	·	·	·	·	8.0	·	8.5		·	·	·		56.8	44	-71	(10)	(10)	·	·
		Altheim	363	·	·	9.6	8.8	·	0.7	·	·	·	·	2.3	5.8	1.0	0.3	9.4	6.1	·	·	·	·	·	·	·	10.1	·	1.5	0.5	·	0.2	·		56.3			13	9	·	·
		Reichersberg	346	·	·	6.7	9.5	·	0.3	0.4	·	·	·	6.0	1.3	2.2	0.1	14.5	5.0	·	·	·	0.0	·	·	·	3.5	·	7.7	5.0	·	·	·		62.2			13	10	·	·
		Ried i. Innkreis	429	·	·	3.1	10.4	·	·	·	·	·	·	4.1	1.1	1.8	0.8	3.4	10.8	·	·	·	·	·	·	·	5.0	·	2.0	2.5	·	·	·		45.0	39	-71	11	10	·	·
		St. Marienkirchen	336	·	·	5.1	9.2	·	0.5	·	·	·	·	9.5	·	1.3	·	12.3	1.7	·	·	·	·	·	·	·	7.5	·	3.7	1.2	·	·	·		52.0	54	-44	10	9	·	·
		Lambrechten	404	·	·	4.0	9.5	·	·	·	·	·	·	4.2	·	2.3	·	11.0	6.4	·	·	·	·	·	·	·	7.4	·	6.5	5.9	·	·	·		57.2	56	-45	9	9	·	·
		Sigharting	341	·	·	7.0	9.4	·	·	·	·	·	·	5.8	·	·	·	13.5		·	·	·	4.7	·	·	·		6.4		4.2	·	·	·		51.0	55	-42	(9)	(9)	·	·
		Schärding	313	·	·	5.8	9.5	·	0.9	·	·	·	·	12.9	1.4	2.5	·	11.4	7.9	·	·	·	9.7	·	·	·	4.5	·	3.8	0.8	·	·	·		65.1	69	-29	12	10	·	·
Traun bis Inn	Gr. Mühl bis Inn	Schardenberg	541	·	·	6.3	8.9	·	·	·	·	·	·	12.4	·	2.8	·	5.4	1.2	·	·	·	10.1	·	·	·	2.0	·	5.2	2.1	·	·	·		56.4	55	-47	10	10	·	·
		Münzkirchen	484	·	·	5.2	11.3	·	·	·	·	·	·	6.4	·	4.2	·	7.2	2.1	·	·	·	26.2	·	·	·	3.5	·	·	3.1	·	·	·		69.2	64	-39	9	9	·	·
		Vichtenstein	544	·	·	10.7	8.3	·	·	·	·	·	·	6.1	·	1.6	·	3.4	0.9	·	·	·	3.0	·	·	·	0.3	·	3.3	0.2	·	3.5	·		41.3	42	-58	11	10	·	·
		Oberkappel	500	·	·	8.5	6.5	·	·	·	·	·	·	6.0	·	4.0	·	1.8	1.2	·	·	·	2.0	·	·	·	2.0	·	9.3	1.0	·	1.5	·		43.8			11	11	·	·
		Kollerschlag	725	·	·	25.5	5.4	·	·	·	·	·	·	7.6	0.6	2.2	·	·	1.4	·	·	·	1.4	·	·	·	·	·	4.4	·	·	5.4	·		53.9	51	-52	9	8	·	·
		Pfarrkirchen	817	·	·	10.0	14.0	·	0.4	·	·	·	·	5.5	0.9	1.0	0.6	4.5	1.5	·	·	·	5.5	·	·	·	1.6	·	2.8	·	·	0.9	·		49.2			13	9	·	·
		Kirchberg a.d.D.	600	·	·	11.2	6.7	·	·	·	·	·	·			(5.0)		·	3.5	·	·	·	2.1	·	·	·	0.4	·	0.4	0.6	·	0.1	·		30.0	31	-67	(13)	(6)	·	·
	Gr. Mühl	Schwarzenberg	756	·	·	11.5	8.0	·	·	·	·	·	·	10.5				·	12.0					·	·	·	·	·	1.5	·	·	·	·		43.5	39	-68	(9)	(8)	·	·
		Schlägl	530	·	·	20.0	11.7	·	·	·	·	·	·	15.3	0.8	3.2	·	·	0.5	·	·	·	1.0	·	·	·	7.5	·	8.3	·	·	4.0	·		72.3	65	-39	10	8	·	·
		Haslach	500	·	·	11.5	6.6	·	0.5	·	·	·	·	9.0	2.7	0.3	·	0.1	1.8	·	·	·	3.9	·	·	·	·	·	5.7	·	·	7.6	·		55.7	62	-35	11	8	·	·
		St. Peter a. Wimb.	668	·		11.2	6.7	·	·	·	·	·	·	6.6	1.2	0.2	·	2.7	·	·	·	·	4.6	·	·	·	2.0	·	0.2	·	·	3.8	·		39.2	35	-73	10	8	·	·
	Bodl bis Gr. Mühl	Aschach	270		·	4.9	·	·	·	·	·	·	·	·	2.5	0.9	·	6.2	2.0	·	·	·	1.5	·	·	·	5.2	·	2.0	4.5	·	·	·		29.7	36	-54	9	8	·	·
		Peuerbach	388	·	·	9.5	·	·	·	·	·	·	·	2.3	6.4	9.2	2.1	7.3	9.8	·	·	·	4.9	·	·	·	·	·	6.4	·	·	·	·		51.9	52	-47	9	9	·	·
		Neukirchen a. Walde	555	·	·	5.6	11.9	·	0.1	·	·	·	·	5.4	1.6	1.2	0.9	9.0	3.4	0.2	·	·	4.5	·	·	·	0.9	·	1.5	4.6	·	·	·		50.8	52	-49	14	10	·	·
		Goldwörth	260	·	·	1.3	2.3	·	·	·	·	·	·	1.0	0.5	1.2	·	6.8	0.4	·	·	·	1.6	·	·	·	2.8	·	0.8	·	·	0.0	·		18.7	21	-71	10	7	·	·
		Kematen b. Wels	365	·	·	1.8	5.0	·	·	·	·	·	·	2.0		2.2	1.0	6.8	6.7	·	·	·	0.3	·	·	·	4.0	·	0.4	5.0	·	·	·		35.2	42	-48	12	9	·	·
		Grieskirchen	335	·	·	8.4	7.0	·	·	·	·	·	·	2.0	·	1.6	0.3	9.8	4.6	·	0.1	·	0.1	·	·	·	2.8	·	2.4	14.9	·	·	·		54.0	55	-44	12	9	·	·
		Scharten	395	·	·	3.2	2.1	·	·	·	·	·	·	2.2	·	2.4	·	11.9	7.3	·	1.2	·	·	·	·	·	2.7	·	·	14.4	·	·	·		47.4	58	-34	9	9	·	·
	R.	Guglwald	760	·	·	16.1	3.8	·	·	·	·	·	·	12.8	7.8	·	0.5	·	0.5	0.2	·	·	2.6	·	·	·	·	·	6.7	·	·	9.6	·		54.6	60	-37	10	8	·	·

1938 **Tägliche Niederschlagshöhen in Millimetern, gemessen um 7 Uhr morgens** Juni

Flußgebiet		Ort	Seehöhe m	1	2	3	4	5	6	7	8	9	10	11	12	13	14	15	16	17	18	19	20	21	22	23	24	25	26	27	28	29	30	31	Monatssumme mm	% d. Norm.	Abweichung v. d. Norm.	Zahl der Tage mit Niederschl. ≥0.1	≥1.0	⚹ ≥0.1	⊠
Traun bis Inn	Bodl	Waxenberg	760	·	·	28.0	4.8	·	·	·	·	·	·	10.2	·	2.5	1.2	0.8	3.1	·	·	·	13.5	·	·	·	8.4	·	1.2	0.2	·	3.5	·	·	77.4			12	10	·	·
		Gramastetten	544	·	·	12.0	4.0	·	·	·	·	·	·	3.2	0.5	1.3	·	2.0	0.3	0.3	·	·	1.7	·	·	·	1.8	·	3.0	3.1	·	·	·	·	33.2	34	-66	12	9	·	·
	Donau	Linz (Stadt)	260	·	·	6.2	1.0	·	·	·	·	·	·	2.3	0.2	2.4	·	7.2	1.1	·	0.0	·	0.2	·	·	·	2.2	·	1.9	1.6	·	·	·	·	26.3	30	-67	11	9	·	·
		Hellmonsödt	824	·	·	15.5	4.3	·	·	·	·	·	·	3.5	2.0	0.8	0.2	0.1	·	1.0	·	·	3.6	·	·	·	6.0	·	2.2	·	·	·	·	·	39.2	35	-71	11	8	·	·
Traun	Ager bis Quelle	Gößl	710	·	·	3.1	11.4	·	·	·	·	·	·	15.1	2.3	·	·	9.2	12.3	·	·	4.5	7.3	·	·	21.4	17.3	·	·	25.1	·	11.8	·	·	145.0	90	-17	12	12	·	·
		Altaussee	717	2.5	·	·	7.0	·	·	·	·	·	·	·	1.0	·	·	16.5	33.0	4.0	·	·	3.0	2.5	·	9.0	16.5	·	3.0	10.5	·	22.0	·	·	130.5	56	-102	13	13	·	·
		Bad-Aussee	644	·	·	0.2	8.6	·	0.3	·	·	·	·	·	0.8	·	·	20.5	16.2	·	·	·	·	·	·	12.1	16.0	·	0.5	14.5	·	13.0	·	·	102.7	68	-48	11	7	·	·
		Simonyhütte	2202	·	·	·	14.0	·	28.0	·	·	·	·	0.0	9.8	3.4	·	22.5	22.3	0.0	·	·	10.5	·	·	10.6	8.9	·	·	10.1	9.3	8.2	2.3	·	159.9			13	13	1	·
		Lahn	497	0.6	·	0.3	11.6	·	1.5	·	·	·	·	7.8	1.0	·	·	24.0	16.7	0.8	·	·	1.1	1.4	·	15.5	8.3	·	·	16.5	2.5	23.3	·	·	132.9			16	13	·	·
		Gosau	744	3.4	·	8.3	4.6	·	3.2	·	·	·	·	14.0	3.4	·	·	(30.0)		1.5	·	·	·	3.5	·	4.2	12.1	·	·	24.5	·	0.0	·	·	112.7	62	-70	13	13	·	·
		Goisern	500	·	·	2.0	5.0	·	1.2	·	·	·	·	6.2	·	·	·	13.6	22.0	0.4	·	·	·	2.5	·	8.5	8.3	·	1.2	8.8	·	34.0	0.9	·	114.6	71	-47	14	12	·	·
		Ischl	492	1.7	·	0.2	4.7	·	0.2	0.1	·	·	·	8.7	2.4	0.2	·	17.5	23.6	1.4	·	·	2.7	2.3	·	11.0	10.1	·	17.1	9.9	·	0.3	·	·	114.1	59	-79	18	13	·	·
		St. Gilgen	539	·	·	0.3	16.0	·	·	0.2	·	·	·	16.4	·	0.2	·	11.5	22.0	0.8	·	·	7.0	1.2	·	14.0	5.5	·	·	13.0	·	0.7	·	·	108.8	56	-84	14	9	·	·
		Offensee	651	19.1	4.2	0.2	21.2	·	·	·	·	·	·	40.3	7.1	7.7	9.2	19.8	36.1	3.0	·	·	·	6.1	0.3	19.1	13.4	·	18.0	6.2	·	10.6	0.8	·	237.4	115	+30	19	16	·	·
		Vord. Langbathsee	675	·	·	9.2	·	·	·	3.3	·	·	·	3.1	4.6	2.3	3.0	11.3	14.1	17.1	·	·	7.1	·	10.5	16.1	9.0	4.0	3.9	7.3	·	2.9	·	·	122.8	58	-88	18	18	·	·
		Feuerkogl	1591	·	·	7.8	7.7	·	0.8	0.0	·	·	·	13.0	1.4	0.3	0.4	19.4	26.7	2.2	·	·	2.4	0.8	·	17.3	30.3	·	10.6	5.7	·	7.7	0.8	·	143.3			18	13	1	1
		Ebensee	425	0.2	·	0.5	8.0	·	·	0.2	·	·	·	12.2	0.7	0.3	·	15.8	19.8	1.7	·	·	0.3	2.4	·	6.6	19.0	·	9.6	7.6	·	1.2	·	·	106.1	50	-107	17	11	·	·
		Ort	422	·	·	0.4	3.4	·	·	·	·	·	·	3.2	0.4	0.4	6.4	8.4	10.6	·	·	·	1.4	·	·	3.5	4.8	·	2.2	21.2	·	0.4	·	·	66.7	43	-89	14	10	·	·
		Laakirchen	440	·	·	0.5	4.2	0.0	·	·	·	·	·	3.2	0.9	0.9	·	17.6	7.5	·	·	·	0.0	·	·	1.4	21.1	·	2.6	25.3	·	0.0	·	·	85.2			11	8	·	·
	Ager	Fuschl	669	·	·	2.8	17.4	·	0.6	0.7	·	·	·	21.6	0.2	·	0.4	15.3	17.5	1.1	·	·	5.3	0.5	1.0	13.2	13.2	·	0.2	7.3	·	0.2	·	·	118.5	60	-80	18	11	·	·
		Mondsee	481	·	·	3.2	12.4	·	4.0	·	·	·	·	24.1	2.3	·	·	·	17.3	·	·	·	3.6	·	·	22.1	12.3	·	6.1	·	·	·	·	·	101.4	57	-77	10	10	·	·
		Weißenbach	467	·	·	0.8	8.9	·	7.2	·	·	·	·	15.7	3.2	·	·	19.3	12.2	·	·	·	5.0	·	·	23.5	21.5	·	·	14.3	·	17.7	·	·	143.3	83	-29	12	11	·	·
		Attersee	480	·	·	1.4	9.2	·	·	·	·	·	·	6.2	0.6	0.5	·	15.8	7.6	0.3	·	·	0.0	0.1	·	8.8	5.5	·	·	20.3	·	·	0.4	·	76.7			13	8	·	·
		Frankenmarkt	536	0.5	·	8.8	12.0	·	0.5	·	·	·	·	4.4	·	1.0	1.0	9.0	9.0	·	·	·	1.7	·	0.8	1.7	15.3	·	6.0	11.5	·	·	·	·	83.2	69	-37	15	12	·	·
		Frankenburg	515	·	·	3.5	12.4	·	0.4	·	·	·	·	·	·	4.1	·	10.5	7.9	·	·	·	1.5	·	·	1.6	2.8	·	1.1	·	·	·	·	·	45.8	37	-77	10	9	·	·
		Vöcklabruck	433	·	·	2.0	5.7	·	·	·	·	·	·	3.6	1.4	1.3	·	16.0	9.3	·	·	·	1.0	0.0	1.2	16.1	·	·	7.8	16.0	·	·	·	·	81.4	65	-44	12	12	·	·
		Hochleckenhaus	1572	·	·	·	20.0	·	5.4	·	·	·	·	18.5	5.6	0.8	·	31.6	19.1	0.6	·	·	1.0	·	·	25.7	15.0	·	9.6	7.9	·	3.8	·	·	164.6			15	13	·	·
	T.	Lambach	400	·	·	3.2	4.3	·	·	·	·	·	·	2.7	0.2	1.4	·	11.5	6.2	·	·	·	3.5	·	·	0.0	3.6	10.2	0.7	4.4	·	·	·	·	49.9	48	-54	12	10	·	·
	Alm	Almsee	593	1.0	·	0.4	·	·	·	·	·	·	·	10.0	·	·	·	23.0	22.0	·	·	·	1.0	·	·	8.5	21.0	5.5	·	3.7	7.3	·	·	·	103.4			11	10	·	·
		Grünau	527	·	·	·	·	·	·	·	·	·	·	3.2	·	1.8	2.3	21.6	23.2	·	·	·	2.5	·	·	15.3	11.8	·	·	19.3	·	12.6	·	·	113.6	63	-66	10	10	·	·
		Scharnstein	475	1.9	·	·	0.0	·	·	·	·	·	·	4.1	·	·	·	9.2	21.0	·	·	·	10.4	0.3	·	10.0	8.0	·	·	20.1	·	·	·	·	85.0	63	-50	9	8	·	·
		Vorchdorf	414	·	·	0.4	4.2	·	·	·	·	·	·	3.0	·	0.0	·	14.0	9.1	0.0	·	·	·	·	·	3.0	0.0	·	3.3	17.0	·	·	·	·	54.0	45	-66	8	7	·	·
	T.	Wels	317	·	·	5.0	1.7	·	·	·	·	·	·	2.1	0.0	2.3	0.3	8.1	6.1	·	·	·	·	·	·	0.0	5.7	·	1.1	3.6	·	·	·	·	36.0	39	-57	10	9	·	·
	Krems	Kirchdorf	431	·	·	·	0.7	·	·	·	·	·	·	13.4	2.5	0.8	·	17.4	9.4	0.0	·	·	3.0	·	·	4.2	10.0	·	2.4	29.3	·	2.0	·	·	95.1	72	-37	12	10	·	·
		Kremsmünster	374	·	·	0.3	7.4	·	·	·	·	·	·	3.9	1.7	1.8	0.7	5.0	7.0	·	·	·	1.5	·	·	·	8.8	0.4	1.6	4.8	·	1.2	·	·	40.1	38	-66	14	11	·	·
		Neuhofen	302	·	·	2.2	2.3	·	·	·	·	·	·	4.4	·	0.3	0.4	12.6	0.5	·	·	·	·	·	·	·	8.0	·	1.0	2.0	·	·	·	·	33.7	36	-60	10	7	·	·
	T.	Ebelsberg	266	·	·	25.5	0.3	·	·	·	·	·	·	2.6	·	2.9	·	7.1	3.4	·	·	·	0.8	·	·	·	3.3	·	2.3	5.8	·	·	·	·	54.0	61	-35	10	8	·	·
Donau		Schenkenfelden	735	·	·	16.3	7.9	·	0.4	·	·	·	·	7.4	2.0	0.5	0.1	·	0.6	·	·	·	7.6	·	·	·	2.4	·	1.1	·	·	0.6	·	·	40.9	44	-52	12	7	·	·
	Donau	Neumarkt b. Freistadt	629	·	·	4.7	1.3	·	·	·	·	·	·	4.8	5.1	·	1.3	1.2	·	·	·	·	1.2	·	·	·	0.9	·	0.6	0.1	·	·	·	·	21.2	24	-65	10	7	·	·
		Hargelsberg	323	·	·	0.8	·	·	·	·	·	·	·	5.1	1.4	4.2	1.2	4.2	4.4	·	·	·	·	·	·	·	2.2	4.2	10.8	1.2	·	·	·	·	39.7			11	10	·	·
		Mauthausen	244	·	·	2.4	·	·	·	·	·	·	·	4.0	1.1	2.5	·	9.7	2.4	·	·	·	·	·	·	·	1.6	·	1.1	6.1	·	·	·	·	30.9	33	-62	9	9	·	·
Enns	Salza bis Quelle	Flachau	925	·	·	1.5	10.1	·	·	·	·	·	·	25.9		3.9	0.9	24.0	13.2	0.6	·	·	·	·	·	15.5	3.0	·	·	22.8	·	11.9	·	·	133.3	101	+ 1	13	11	·	·
		Radstadt	856	·	·	0.2	9.6	·	·	·	·	·	·	18.6	1.8	·	0.8	17.5	8.0	1.4	·	·	0.6	·	·	21.7	0.9	·	·	6.5	1.2	6.4	·	·	95.2	71	-38	14	10	·	·
		Roßbrand	1769	·	·	4.0	9.0	·	·	·	·	·	·	28.2	1.0	2.3	·	20.0	11.2	·	·	·	1.0	·	0.2	(20.0)	3.6	4.4	3.0	6.0	4.0	0.3	·	·	118.2			16	14	1	1
		Obertauern	1658	·	·	0.8	22.6	·	0.6	1.5	·	·	·	3.5	4.8	1.5	3.5	41.2	14.4	3.5	·	·	·	·	·	40.2	10.0	·	·	8.6	1.2	1.6	4.6	·	164.1	92	-15	17	15	1	4
		Untertauern	1004	·	·	1.4	15.5	·	·	·	·	·	·	6.5	·	·	·	27.8	14.9	1.8	·	·	·	·	·	22.4	3.2	·	·	6.7	6.2	4.6	1.2	·	112.2	71	-45	12	12	·	·
		Filzmoos	1060	1.2	·	0.5	10.2	·	·	1.7	·	·	·	4.7	·	·	2.2	23.2	12.7	·	·	·	1.2	·	·	19.4	1.8	·	·	10.2	15.4	8.0	·	·	122.4	70	-53	14	13	·	·
		Schladming	732	·	·	·	·	·	·	·	·	·	·	17.5	5.8	·	·	22.2	2.4	·	·	·	·	·	·	15.5	0.8	·	·	4.5	1.4	0.6	2.3	·	73.0	73	-27	10	8	·	·

1938 **Tägliche Niederschlagshöhen in Millimetern, gemessen um 7 Uhr morgens** Juni

Fluß-gebiet		Ort	See-höhe m	1	2	3	4	5	6	7	8	9	10	11	12	13	14	15	16	17	18	19	20	21	22	23	24	25	26	27	28	29	30	31	Monats-summe mm	% d. Norm.	Abweichung v. d. Norm.	Zahl der Tage mit Niederschl. ≧0.1	≧1.0	✳ ≧0.1	▨
Enns	Salza bis Quelle	Ramsau	1105	1.2	·	·	14.7	·	·	·	·	·	·	3.1	6.0	·	1.8	28.0	5.4	0.1	·	·	0.6	·	·	10.9	1.7	·	·	14.2	4.2	7.4	3.5		96.6	71	-39	15	13	·	·
		St. Nikolai	1126	·	·	·	12.3	·	·	·	·	·	·	15.2	8.8	3.5	1.2	12.2	8.0	10.7	·	·	·	·	·	15.5	8.1	·	·	11.3	10.0	13.3	48.8		178.9	123	+33	14	14	·	·
		Gröbming	776	·	·	0.2	7.8	·	·	·	·	·	·	9.9	4.0	·	·	20.5	6.1	·	·	·	·	·	·	9.7	1.1	·	·	10.6	9.4	7.1	·		80.4	74	-29	11	10	·	·
		Hollhaus	1640	1.8	·	0.5	6.2	·	0.0	·	·	·	·	11.3	2.3	1.1	0.4	11.0	21.6	0.7	·	·	1.7	1.9	·	9.2	19.7	·	·	14.9	·	2.0	0.8		107.1			17	13	1	7
		Brünnerhütte	1747	·	·	0.5	8.4	·	·	·	·	·	·	4.3	7.1	1.5	·	22.4	15.7	·	·	·	·	·	1.5	4.5	3.4	·	·	27.8	6.2	0.8	0.6		104.7			14	11	1	15
		Donnersbach +	690	·	·	·	7.0	·	·	·	·	·	·	10.6	3.3	0.1	0.8	10.7	8.7	0.2	·	·	·	·	·	13.3	3.2	·	·	8.0	·	4.3	1.9		72.1			13	10	·	·
		Pürgg	786	·	·	·	9.8	·	·	·	·	·	·	9.0	17.5	·	·	11.7	27.1	2.2	·	·	·	·	·	17.7	15.0	9.1	3.1	12.7	6.6	·	7.3		142.8			13	13	·	·
		Oppenberg	1159	4.3	·	1.4	19.7	·	·	·	·	·	·	4.0	3.0	2.5	1.8	0.5	13.8	15.9	·	·	·	·	·	12.8	6.8	·	·	8.5	4.5	·	56.5		156.0	85	-28	15	14	·	·
		Liezen	659												(50.0)													·	·	6.1	·	·	4.6		(60.7)	52	-54	(12)	(10)	·	·
		Hohentauern	1265	·	16.0	4.0	15.7	·	·	·	·	·	·	·	·	2.1	·	16.5	5.3	·	·	·	·	·	·	6.3	1.8	·	·	17.3	2.8	2.0	8.0		97.8	77	-29	12	12	·	·
		Trieben	708	·	·	·	13.2	·	·	·	·	·	·	3.7	0.7	·	0.4	11.2	6.8	0.2	·	·	·	·	·	3.6	0.8	·	·	4.3	·	7.2	7.7		59.8	48	-66	12	8	·	·
		Rottenmann	674	·	·	·	10.6	·	·	·	·	·	·	5.6	2.7	·	1.4	13.4	2.5	0.1	0.1	·	·	·	·	6.8	3.7	·	·	5.6	0.3	2.2	1.2		56.2			14	11	·	·
		Admont	641	1.2	·	·	11.8	·	·	·	·	·	·	2.7	1.4	0.0	0.0	10.3	12.2	2.3	·	·	·	1.3	·	3.6	4.4	·	·	5.8	·	3.2	7.3		67.5	50	-67	13	13	·	·
		Gstatterboden	564	0.8	·	·	10.6	·	·	·	·	·	·	1.0	8.2	0.1	·	12.1	12.8	0.2	·	·	0.2	1.5	·	10.5	5.3	·	·	22.5	0.1	0.9	2.4		89.2			16	10	·	·
		Hieflau	517	0.3	·	·	7.3	·	·	·	·	·	·	4.8	2.4	·	0.9	10.6	27.6	3.7	·	·	0.3	1.8	·	12.8	6.9	·	·	20.2	3.4	4.3	1.0		108.3	64	-60	16	13	·	·
		Eisenerz	745	·	·	·	11.6	·	·	·	·	·	·	·	4.7	0.4	·	14.8	11.9	0.6	0.2	·	·	·	·	10.3	2.8	·	·	12.3	·	7.8	5.6		90.0	60	-59	12	9	·	·
		Radmer	702	0.4	·	·	9.8	·	·	·	·	·	·	·	6.0	·	0.8	13.5	11.3	0.4	·	·	·	0.9	·	6.5	2.1	·	·	7.5	1.8	16.2	14.4		97.6			14	10	·	·
	Salza	Mariazell	862	0.3	·	·	13.2	·	·	·	·	·	·	0.2	4.0	·	·	19.8	6.5	1.6	·	0.2	·	2.1	·	·	1.8	·	·	·	1.6	5.0	7.2		63.5	48	-69	13	10	·	·
		Gollrad	961	·	·	11.4	23.2	·	·	·	·	·	·	·	16.8	1.2	4.2	28.4	4.6	·	·	·	·	·	·	4.8	3.4	·	·	4.0	4.8	12.4	·		119.2	78	-34	12	12	·	·
		Weichselboden	677	0.8	·	·	22.5	·	·	·	·	·	·	·	24.5	·	0.3	24.2	10.5	1.1	0.5	·	·	2.2	·	6.9	2.9	·	·	7.0	·	5.3	5.2		113.9	70	-48	14	11	·	·
	Steyr bis Salza	Groß-Reifling	428	0.6	·	·	7.0	·	·	·	·	·	·	4.6	4.9	·	0.1	8.9	10.6	·	·	·	0.1	0.1	·	7.1	7.0	·	·	4.2	·	10.5	·		59.6			13	9	·	·
		Unterlaussa	535	1.2	·	·	6.7	·	·	·	·	·	·	9.7	4.5	0.5	·	8.0	17.7	·	·	·	1.2	0.5	·	0.7	9.9	·	·	15.5	2.6	8.6	·		87.3	61	-57	14	11	·	·
		Klein-Reifling	390	·	·	·	4.9	·	·	·	·	·	·	4.3	8.1	0.9	4.2	6.2	12.4	6.2	·	·	7.2	0.6	·	1.7	14.8	·	·	7.4	·	42.4	0.9		122.2	82	-27	15	12	·	·
		Neustift	607	·	·	·	0.6	·	·	·	·	·	·	8.3	·	1.6	4.5	6.3	13.5	3.2	·	·	·	·	·	0.1	20.5	·	0.6	6.2	·	22.1			87.5	61	-56	12	9	·	·
		Reichraming	349	·	·	2.2	1.9	·	0.5	·	·	·	·	9.1	2.0	1.1	1.0	15.7	10.5	0.5	·	·	0.5	·	·	1.2	1.4	·	0.6	27.8	·	35.8	0.2		112.0	72	-43	17	12	·	·
		Laussa	440	..	·	0.7	2.2	·	0.6	·	·	·	·	8.1	2.5	1.4	0.7	15.6	7.9	0.8	·	·	4.4	·	·	·	12.2	·	1.1	3.6	·	38.8	·		100.6			15	11	·	·
	Steyr	Hinterstoder	590	1.5	·	·	3.5	·	·	·	·	·	·	15.6	3.5	0.2	1.5	15.5	16.3	0.6	·	·	0.7	·	·	6.0	8.1	0.2	·	4.6	0.4	4.2	·		82.4	60	-57	16	11	·	·
		Pyhrnpaß	945	0.4	·	·	(5.0)	·	·	·	·	·	·									(7.0.0)							7.3.4	0.2	3.1	·		(92.1)	57	-70	(16)	(10)	·	·
		Linzerhaus	1385	0.4	·	1.2	7.4	·	·	·	·	·	·	16.6	·	1.7	1.4	28.4	25.4	3.1	·	·	·	4.4	·	3.3	·	·	·	16.4	0.4	16.5	·		126.6			14	12	·	·
		Puglalm	900	0.5	·	·	6.7	·	·	·	·	·	·	16.8	6.0	0.8	1.0	14.0	19.8	·	·	·	·	2.0	·	3.0	4.5	·	·	4.9	2.3	11.8	·		94.1			14	12	·	·
		Windischgarsten	601	0.3	·	·	16.4	·	·	·	·	·	·	10.4	4.5	0.3	1.2	15.6	14.2	0.1	·	·	1.5	1.1	·	0.2	6.4	·	·	8.2	3.3	·	·		83.7	61	-53	15	11	·	·
		St. Pankraz	400	·	·	·	2.7	·	·	·	·	·	·	15.2	2.5	·	1.2	16.3	17.2	0.3	·	·	2.9	1.7	·	5.9	6.9	·	1.6	7.8	·	12.2	·		94.4	57	-70	14	13	·	·
		Klaus	470	·	·	·	·	·	·	·	·	·	·	12.0	4.0	·	2.0	4.0	12.0	·	·	·	2.0	·	·	6.0	9.0	·	2.0	7.4	·	40.0	·		100.4	52	-93	11	11	·	·
		Jäger a. Sattel ++	——	·	·	·	3.0	·	1.0	·	·	·	·	11.1	3.6	1.2	0.6	11.8	10.5	·	·	·	·	·	·	2.5	4.6	·	3.0	6.2	·	0.6	·		59.7			13	11	·	·
	E.	Steyr	307			2.0	0.8	·	·	·	·	·	·	6.5	1.4	2.4	1.4	6.5	4.5	·	·	·	·	·	·	·	3.1	·	2.5	5.2	·	2.2	·		38.5	42	-54	12	11	·	·
March bis Enns	Alst	Windhag	721	·	·	9.5	2.3	·	·	·	·	·	·	8.8	2.2	1.1	0.2	·	2.0	0.9	·	·	·	·	·	·	0.6	·	1.5	0.4	·	4.0	·		33.5			12	8	·	·
		Freistadt	556	·	·	7.0	0.4	·	·	·	·	·	·	5.5	6.5	0.2	·	·	·	·	·	·	0.2	·	·	·	8.0	·	·	0.2	·	·	·		28.0	33	-58	8	4	·	·
		Karlstift	896	·	·	16.2	3.5	·	·	·	·	·	·	10.2	1.3	5.1	1.7	·	2.8	3.5	0.6	·	·	·	·	·	8.3	·	·	1.5	·	·	1.4		56.1	48	-61	12	11	·	·
		Schöneben	900	·	·	1.8	0.4	·	·	·	·	·	·	2.4	1.4	0.6	0.4	0.4	3.6	1.3	0.2	·	·	·	·	·	14.2	·	2.4	2.6	·	·	·		44.7			13	8	·	·
		Weitersfelden	726	·	·	11.2	1.7	·	·	·	·	·	·	1.5	0.7	1.1	·	2.0	1.9	4.2	·	·	0.2	·	·	·	5.8	·	1.6	0.6	·	·	·		32.5			12	9	·	·
		Gutau	584	·	·	15.7	3.6	·	·	·	·	·	·	2.4	0.6	1.0	·	1.1	1.2	0.7	·	·	1.2	·	·	·	1.7	·	2.0	·	·	·	·		31.2	31	-69	11	9	·	·
		Tragwein	489	·	·	17.2	3.1	·	·	·	·	·	·	1.6	1.1	2.0	1.4	0.2	0.9	·	·	·	0.4	·	·	·	0.8	·	2.2	1.2	·	·	·		32.1	36	-57	12	8	·	·
	Ybbs bis Alst	Haag ×	306		·	0.1	·	·	·	·	·	·	·	4.3	1.1	1.9	1.1	5.7	3.7	·	·	·	·	·	·	·	6.8	·	·	5.4	·	1.2	·		31.3	32	-67	10	9	·	·
		Königswiesen	600	·	·	18.5	·	·	·	·	·	·	·	3.4	·	·	·	1.1	1.2	0.2	·	·	0.2	·	·	·	1.8	·	·	2.1	·	·	·		28.5	29	-72	8	6	·	·
		St. Thomas a. Blasenst.	722	·	·	9.1	2.2	·	·	·	·	·	·	5.1	3.6	0.4	·	2.1	2.5	·	·	·	·	·	·	·	0.4	0.3	1.1	0.2	·	·	·		27.0			11	7	·	·
		Oed	390	·	·	1.1		·	·	·	·	·	·	3.8	·	1.5	·	6.7	4.5	·	·	·	0.1	·	·	·	4.7	·	1.5	5.2	·	4.6	·		33.7	36	-60	10	9	·	·
		Grein	235	·	·	6.7	1.0	·	·	·	·	·	·	2.2	0.9	1.3	·	4.3	2.9	·	·	·	·	·	·	·	0.6	·	·	4.3	·	10.8	·		35.0	35	-65	10	8	·	·
		Rorregg	535	0.2	·	5.6	3.2	·	·	·	·	·	·	1.7	8.5	0.5	·	0.5	1.7	3.8	0.2	0.1	·	·	·	·	2.2	·	0.3	2.1	·	0.6	·		37.2	37	-69	15	8	·	·

+ 960 × 350

++ 690

Tägliche Niederschlagshöhen in Millimetern, gemessen um 7 Uhr morgens

Juni

Flußgebiet		Ort	Seehöhe m	1	2	3	4	5	6	7	8	9	10	11	12	13	14	15	16	17	18	19	20	21	22	23	24	25	26	27	28	29	30	31	Monatssumme mm	% d. Norm.	Abweichung v. d. Norm.	Zahl der Tage mit Niederschl. ≥0.1	≥1.0	≥0.1	☒
March bis Enns		Neuhaus a. Zellerrain+	~~230~~	0.4	·	·	8.9	·	·	·	·	·	·	0.3	3.3	0.4	0.1	28.6	14.7	4.8	0.7	·	·	2.0	·	1.1	3.3	·	·	10.8	4.1	8.2	0.9		92.6			17	11	·	·
	Ybbs	Lackenhof	807	·	·	·	6.9	·	·	·	·	·	·	18.9	3.5	0.3	·	20.2	13.5	3.2	0.4	·	·	3.5	·	0.5	14.1	·	·	14.7	·	15.3	0.3		115.3	59	-80	14	10	·	·
		Seehof b. Lunz++	~~716~~	·	·	·	8.6	·	·	·	·	·	·	19.0	2.5	0.2	0.7	13.4	16.2	1.9	0.8	·	·	1.3	·	1.3	6.6	0.1	·	6.9	·	25.7	0.1		105.3			16	11	·	·
		Göstling	532	·	·	·	7.6	·	·	·	·	·	·	43.9	5.3	0.2	0.2	16.4	18.6	2.7	·	·	·	6.8	·	3.5	3.0	·	·	2.9	·	38.0	·		149.1			13	11	·	·
		Groß-Hollenstein	487	·	·	·	3.5	·	·	·	·	·	·	14.0	5.0	2.0	0.5	5.0	12.4	1.2	0.5	·	·	4.0	·	7.8	11.6	·	·	5.4	·	14.2	0.2		87.3	57	-66	15	12	·	·
		Opponitz	422	·	·	·	3.4	·	·	·	·	·	·	24.5	5.9	·	·	9.7	8.3	1.0	·	·	·	4.2	·	2.0	4.5	·	·	15.5	·	25.6	0.3		104.9			12	11	·	·
		Waidhofen a. d. Ybbs	358	·	·	1.4	2.2	·	·	·	·	·	·	9.6	3.2	1.0	0.2	8.8	5.1	0.6	·	·	·	1.2	·	·	7.9	·	·	(10.0)	·	19.2	·		70.4	59	-50	13	11	·	·
		St. Leonhard a. Walde	721	·	·	0.8	2.5	·	·	·	·	·	·	3.5	6.1	0.7	1.0	5.6	5.5	0.2	·	·	·	·	·	·	5.8	·	0.3	10.5	·	21.0	·		63.5			13	9	·	·
		Seitenstetten x	305	·	·	·	2.4	·	·	·	·	·	·	12.0	4.0	3.3	4.2	9.2	7.2	·	·	·	·	·	·	·	5.5	·	2.0	3.5	·	6.3	·		59.6			11	11	·	·
		Amstetten	275	·	·	·	6.1	·	·	·	·	·	·	1.7	3.2	1.4	0.1	3.2	6.3	·	·	·	·	0.2	·	·	3.2	·	·	7.2	·	1.3	·		33.9	37	-58	11	9	·	·
	Erlauf	Mitterbach	787	·	·	·	9.2	·	·	·	·	·	·	·	3.5	·	0.2	17.2	6.7	2.0	·	·	·	·	·	0.5	0.9	·	·	8.2	2.4	6.2	3.0		60.0			12	9	·	·
		Annaberg	969	·	·	9.5	6.9	·	·	·	·	·	·	1.3	·	·	·	32.4	16.3	3.7	·	·	·	1.3	·	·	10.3	·	·	12.2	1.2	42.3	2.4		139.8			12	12	·	·
		Kienbg.-Gaming	391	·	·	·	4.0	·	·	·	·	·	·	11.5	2.7	0.2	0.2	12.5	8.8	0.5	0.2	·	·	·	·	·	10.9	·	·	11.7	·	4.5	·		73.7	48	-79	12	8	·	·
		Scheibbs	330	·	·	·	1.5	·	·	·	·	·	·	10.3	2.3	0.7	·	6.3	9.5	·	·	·	·	·	·	·	3.0	·	·	8.2	·	3.1	·		44.9	39	-71	9	8	·	·
		Wieselburg	250	0.3	·	1.0	4.0	·	·	·	·	·	·	1.3	2.3	0.8	·	3.7	6.0	·	·	·	·	·	·	·	·	·	·	7.0	·	2.0	·		28.4	30	-65	10	8	·	·
	Krems bis Erlauf	Gutenbrunn	324	·	·	6.2	2.8	·	·	·	·	·	·	0.7	7.8	0.5	0.1	0.4	0.5	1.5	·	·	·	·	·	·	2.5	·	·	0.3	·	4.0	·		27.3	32	-58	12	6	·	·
		St. Leonhard am Forst	250	·	·	0.2	3.1	·	·	·	·	·	·	·	2.6	·	·	6.5	5.5	·	·	·	·	·	·	·	·	·	·	4.2	·	·	·		22.1	24	-77	6	5	·	·
		Melk	245	·	·	·	3.0	·	·	·	·	·	·	·	2.2	0.3	·	2.1	3.3	·	·	·	·	·	·	·	·	·	·	7.3	·	·	·		18.2	21	-69	6	5	·	·
		Frankenfels	458	·	·	0.0	4.6	·	·	·	·	·	·	7.6	1.5	0.4	0.2	13.5	12.4	0.7	·	·	·	0.0	·	·	1.7	2.3	·	7.6	·	26.5	·		79.0	54	-68	12	9	·	·
		Hofstetten	330	·	·	·	8.0	·	·	·	·	·	·	·	4.2	0.7	·	11.8	2.4	0.5	·	·	·	·	·	·	·	·	·	4.3	·	2.8	·		34.7			8	6	·	·
		~~Maria-Laach a. Jauerl.~~	~~585~~	·	·	0.2	7.8	·	·	·	·	·	·	·	1.1	·	·	0.7	·	·	·	·	·	·	·	·	·	·	·	0.0	·	·	·		9.8	12	-74	4	2	·	·
		Spitz	230	·	·	·	3.1	·	·	·	·	·	·	·	0.6	·	·	·	·	·	·	·	·	·	·	·	1.8	1.9	·	·	·	2.0			9.4	13	-71	5	4	·	·
		Egelsee *	470	·	·	·	4.2	·	·	·	·	·	·	·	0.8	·	·	·	·	1.0	·	·	·	·	·	·	·	0.7	·	·	·	·	·		6.7	12	-50	4	2	·	·
	Krems	Ottenschlag	342	·	·	9.8	2.4	·	·	·	·	·	·	2.4	3.2	·	0.5	3.2	·	1.4	0.4	·	·	·	·	·	1.2	·	·	·	·	4.3	·		28.8	32	-61	10	8	·	·
		Lichtenau	650	·	·	16.0	2.5	·	·	·	·	·	·	·	·	·	·	·	·	·	·	·	·	·	·	·	1.2	·	·	·	·	·			19.7			3	3	·	·
		Heinrichschlag	690	·	·	2.6	2.4	·	·	·	·	·	·	·	0.2	0.8	·	0.6	0.4	0.7	0.4	·	·	·	·	·	0.6	2.1	·	·	·	0.4			11.2			11	3	·	·
		Gföhl	570	·	·	8.3	3.6	·	·	·	·	·	·	0.4	·	·	·	·	·	·	0.8	0.8	·	·	·	·	15.3	1.4	·	4.0	·	·	·		34.6	44	-45	8	5	·	·
	Traisen	Gscheid	947	·	·	·	17.0	·	·	·	·	·	·	0.7	9.5	·	3.5	23.3	12.8	2.0	0.0	·	·	0.0	·	1.8	1.8	0.0	·	10.2	1.9	6.2	4.3		101.0			12	11	·	·
		St. Ägyd a. N.	582	·	·	·	10.6	·	·	·	·	·	·	·	15.3	·	1.3	18.6	15.5	2.0	0.2	·	·	·	·	0.8	5.9	·	·	10.8	0.5	5.3	1.3		88.1	63	-51	13	10	·	·
		Türnitz	461	·	·	2.1	12.5	·	·	·	·	·	·	4.2	4.9	·	0.5	14.5	12.0	2.6	·	·	·	·	·	·	6.3	1.1	·	10.8	2.1	14.4	0.6		88.6	67	-43	14	12	·	·
		Lilienfeld	376	·	·	·	8.4	·	·	·	·	·	·	·	8.9	0.1	·	15.4	·	6.3	·	·	·	·	·	3.5	0.4	·	·	9.0	0.7	1.2	·		53.9			10	7	·	·
		Kleinzell	470	·	·	·	7.9	·	·	·	·	·	·	·	8.6	·	0.4	15.3	5.8	2.1	·	·	·	·	·	·	1.1	·	·	9.7	1.3	7.2	·		59.4	48	-63	10	9	·	·
		Hainfeld	404	·	·	·	8.1	·	·	·	·	·	·	·	6.9	0.1	·	12.6	0.2	2.3	0.2	·	·	·	·	7.2	·	·	·	6.1	0.6	0.1	·		44.4	33	-90	12	6	·	·
		St. Pölten	283	·	·	·	5.9	·	·	·	·	·	·	·	3.9	0.4	·	4.6	0.7	·	·	·	·	·	·	·	·	·	·	3.2	·	·	·		18.7	23	-65	6	4	·	·
		Herzogenburg	240	·	·	0.2	5.1	·	·	·	·	·	·	·	4.9	·	·	4.6	·	·	·	·	·	·	·	·	1.2	2.7	·	3.6	·	0.2	·		22.5			8	6	·	·
	Kamp	Rappottenstein	670	·	·	13.0	1.3	·	·	·	·	·	·	14.6	0.5	0.3	·	4.2	·	1.1	0.8	·	·	·	·	·	1.0	·	·	0.5	·	·	·		37.3	38	-60	10	6	·	·
		Groß-Gerungs**	~~690~~	·	·	17.7	·	·	·	·	·	·	·	11.1	·	0.9	·	3.1	·	1.6	·	·	·	·	·	·	·	·	·	·	·	·	·		34.4	40	-52	5	4	·	·
		Zwettl (Stadt)	540	·	·	17.7	1.2	·	·	·	·	·	·	12.0	·	0.6	0.2	0.2	1.6	0.5	·	·	·	·	·	·	11.8	1.0	·	·	·	·	·		46.8	55	-39	10	6	·	·
		Rastenberg	580	·	·	32.5	2.2	·	·	·	·	·	·	11.8	2.2	·	·	·	2.5	·	·	·	·	·	·	·	2.7	4.2	·	1.2	·	·	·		59.3			8	8	·	·
		Krumau	390	·	·	25.8	2.3	·	·	·	·	·	·	5.4	·	·	·	·	2.6	·	·	·	·	·	·	·	1.3	·	·	·	·	·	·		37.4	50	-37	5	5	·	·
		Wappoltenreith	540	·	·	35.7	4.0	·	·	·	·	·	·	3.4	·	·	·	·	4.9	0.6	·	·	·	·	·	·	11.8	·	·	13.2	·	0.8	·		74.4	107	+ 5	8	6	·	·
		Horn	309	·	·	43.5	3.1	·	·	·	·	·	·	1.3	0.1	·	·	·	2.0	0.1	·	·	·	·	·	·	4.6	·	·	0.8	·	·	·		55.5	93	- 4	8	5	·	·
		Freischling	300	·	·	4.6	3.8	·	·	·	·	·	·	·	1.5	·	·	·	2.6	·	·	·	·	0.2	·	0.0	8.1	·	·	0.4	·	·	·		21.2			7	5	·	·
		Langenlois	217	·	·	9.3	3.9	·	·	·	·	·	·	·	2.0	·	·	·	·	·	·	·	·	·	·	1.5	3.0	0.4	·	0.5	·	0.3	·		20.9			8	5	·	·
		Mühlbach ***	~~316~~	·	·	0.5	5.3	·	·	·	·	·	·	·	1.3	0.0	·	0.7	3.0	·	·	·	·	·	·	3.0	6.7	0.2	·	2.2	·	1.8	·		24.7	35	-46	10	7	·	·
	Wien bis Kamp	Kasten	270	·	·	·	8.3	·	·	·	·	·	·	·	4.8	0.1	·	4.7	2.3	·	·	·	·	·	·	·	·	·	·	4.9	·	0.2	·		25.3	22	-91	7	5	·	·
		Saladorf	196	·	·	·	7.5	·	·	·	·	·	·	·	4.6	·	·	5.0	·	0.6	·	·	·	·	·	1.5	5.0	·	·	2.8	·	·	·		27.0	32	-57	7	6	·	·
		Tulln	178	·	·	·	4.3	·	·	·	·	·	·	·	2.2	·	·	5.2	1.3	·	·	·	·	0.1	·	·	1.9	·	·	1.3	·	·	·		16.3	20	-63	7	6	·	·

\+ 1002 ++ 677 x 350 xx Gansbach 493 * 400 ** 660 *** 346

1938 **Tägliche Niederschlagshöhen in Millimetern, gemessen um 7 Uhr morgens** Juni

Flußgebiet	Ort	Seehöhe m	1	2	3	4	5	6	7	8	9	10	11	12	13	14	15	16	17	18	19	20	21	22	23	24	25	26	27	28	29	30	31	Monatssumme mm	Monatssumme % d. Norm.	Abweichung v. d. Norm.	Zahl der Tage mit Niederschl. ≥0.1	Niederschl. ≥1.0	✻ ≥0.1	⊠
March bis Enns – Wien bis Kamp	Eggenburg +	325	.	.	37.8	4.7	.	.	.	.	.	.	.	.	.	.	.	2.0	.	.	.	.	.	.	.	3.5	.	.	1.1	.	.	.		42.5	74	-75	5	5	.	.
	Fahndorf	330	.	.	10.2	6.4	.	.	.	.	.	.	.	2.2	.	.	1.2	.	0.6	.	.	.	.	.	6.9	7.5	.	.	.	.	0.8	.		35.8	47	-40	8	6	.	.
	Absdorf-Hippersdorf	183	.	.	0.6	7.0	.	.	.	.	.	.	.	4.0	.	.	4.2	.	.	.	.	.	11.2	.	.	1.8	.	.	.	.	.	.		28.8			6	5	.	.
	Enzersdorf i. Tale	265		.	3.9	2.9	.	.	.	.	.	.	.	1.2	.	.	1.8	.	0.5	.	.	.	0.1	.	0.0	2.8	.	.	0.0	.	1.3	.		14.5	20	-60	8	6	.	.
	Ober-Mallebern	195	.	.	0.1	3.6	.	.	.	.	.	.	.	2.3	.	.	4.0	0.3	.	.	.	.	3.3	.	6.7	4.0	.	.	1.1	.	0.7	.		26.1			10	7	.	.
	Stockerau	175	.	.	.	3.5	.	.	.	.	.	.	.	3.0	.	.	3.2	.	.	.	.	.	4.9	.	0.1	1.0	.	.	3.2	.	.	.		18.9			7	6	.	.
	Weidling	190	.	.	.	2.8	.	.	.	.	.	.	.	7.9	.	.	2.9	1.4	1.9	0.3	.	.	1.7	.	.	1.2	.	.	10.5	.	.	.		30.6	36	-56	9	8	.	.
	Wien XIX., Hh. Warte	203	.	.	0.0	0.7	.	.	.	.	.	.	.	8.7	2.6	0.0	2.0	0.7	2.2	0.2	.	.	4.7	.	0.0	0.3	.	.	0.6	.	7.0	0.0		29.7	41	-44	11	6	.	.
March bis Enns – Wien	Rekawinkel	363	.	.	.	5.3	.	.	.	.	.	.	.	5.3	1.4	.	5.3	0.6	.	0.4	.	.	.	.	.		2.3	.	2.5	.	.	.		23.1	23	-76	8	6	.	.
	Mariabrunn	224	.	.	.	2.9	.	.	.	.	.	.	.	7.3	0.1	.	4.6	1.7	0.7	1.1	.	.	1.1	.	0.0	2.0	0.2	.	1.3	.	3.8	.		26.8	32	-58	12	9	.	.
	Wien XV., Westbahnh.	203	.	.	.	0.7	.	.	.	.	.	.	.	11.5	0.6	.	5.1	0.6	.	0.7	.	.	0.8	.	.	1.2	.	.	3.0	.	1.8	.		26.0			10	5	.	.
March bis Enns – D.	Gr.-Enzersdorf (Lobau)	155	.	.	.	1.4	.	.	.	.	.	.	.	8.1	1.5	0.2	2.0	.	1.7	.	.	.	4.8	.	.	.	.	.	2.2	.	2.4	.		24.3			9	8	.	.
March bis Enns – Schwechat	Hochstraß	570	.	.	.	5.4	.	.	.	.	.	.	.	4.3	0.2	1.1	3.0	1.2	0.6	1.0	.	.	0.3	.	.	0.2	.	.	3.3	.	.	0.4		20.8			12	7	.	.
	Baden (Stadtpk.)	229	.	.	.	3.1	.	.	.	.	.	.	.	8.2	.	.	3.4	1.3	0.3	0.1	.	.	.	.	5.6	0.5	.	.	5.1	.	.	0.1		27.7	33	-57	10	6	.	.
	Gaaden	300	.	.	.	2.6	.	.	.	.	.	.	.	7.2	.	.	6.0	.	.	.	.	.	.	.	1.2	.	.	.	3.1	.	.	.		20.1			5	5	.	.
	Achau	170	.	.	.	1.0	.	.	.	.	.	.	.	10.5	7.3	.	4.3	0.6	.	.	.	.	.	.	.	.	.	.	2.2	.	.	.		25.9	43	-34	6	5	.	.
	Furth	508	.	.	.	9.4	.	.	.	.	.	.	.	6.4	.	0.4	11.0	3.9	3.4	.	.	.	.	.	0.3	0.4	1.2	.	6.8	0.2	0.2	.		43.6			12	7	.	.
	Berndorf	306	.	.	.	6.8	.	.	.	.	.	.	.	15.3	.	.	3.7	4.0	1.5	.	.	.	.	.	.	.	.	.	7.5	.	.	0.5		39.3	49	-47	7	6	.	.
March bis Enns – Schwechat bis March	Breitenfurt	323	.	.	.	5.5	.	.	.	.	.	.	.	5.9	0.7	.	4.8	0.3	0.8	0.3	.	.	.	.	.	.	.	.	3.4	.	.	.		21.7	24	-68	8	4	.	.
	Gutenstein	482	.	.	.	12.6	.	.	.	.	.	.	.	16.4	.	.	21.9	6.9	1.5	.	.	.	.	.	0.2	3.8	.	.	11.3	0.1	26.4	.		101.1	78	-29	10	8	.	.
	Dreistetten	520	.	.	.	5.5	.	.	.	.	.	.	.	17.8	1.3	.	12.4	5.2	1.0	.	.	.	.	.	.	3.7	.	.	9.7	.	14.6	2.2		73.4	76	-23	10	10	.	.
	Mitterndorf	188	.	.	.	4.2	.	.	.	.	.	.	.	18.5	3.7	1.0	3.5	1.2	.	.	.	.	.	.	1.1	.	.	.	6.2	.	.	0.2		39.6			9	8	.	.
	Fischamend	154	.	.	.	.	.	.	.	.	.	.	.	11.4	4.8	0.9	.	.	2.8	.	.	.	.	.	1.1	.	.	.	3.4	.	.	.		24.4			6	5	.	.
	Orth a. d. Donau	145	.	.	.	1.8	.	.	.	.	.	.	.	12.5	2.3	2.2	5.3	.	1.7	.	.	.	5.3	.	1.2	.	.	.	4.3	.	0.3	.		36.9	66	-79	10	9	.	.
	Hainburg	198	.	.	.	.	.	.	.	.	.	.	.	8.6	0.0	.	9.1	.	1.6	.	.	.	0.8	.	0.6	4.3	.	.	7.3	.	.	.		32.3			7	5	.	.
	Wolkersdorf	176	.	.	.	.	.	.	.	.	.	.	.	8.1	0.8	.	.	.	.	.	.	.	2.0	.	1.6	3.6	.	.	2.7	.	.	.		18.8			6	5	.	.
	Königsbrunn	210	.	.	.	0.0	.	.	.	.	.	.	.	1.5	.	.	2.0	.	.	.	.	.	2.0	.	.	0.8	.	.	2.0	.	.	.		8.3			5	4	.	.
March – Thaya	Vitis	520	.	.	27.6	3.3	.	.	.	.	.	.	9.8	.	1.0	.	.	3.9	1.0	.	.	.	6.3	.	.	22.2	.	.	8.9	.	1.0	.		85.0	106	+5	10	10	.	.
	Allentsteig	530	.	.	19.6	.	.	.	.	.	.	.	13.6	1.0	0.3	.	.	0.2	0.1	.	.	.	.	.	.	3.2	.	.	0.7	.	.	.		38.7	55	-32	8	4	.	.
	Waidhofen a. d. Thaya	510	.	.	9.0	5.4	.	.	.	.	.	.	5.3	0.9	1.4	0.8	.	2.6	0.8	0.2	.	.	1.5	.	.	17.1	.	.	5.4	.	2.6	.		53.0			13	9	.	.
	Dobersberg	465	.	.	11.9	4.9	.	.	.	.	.	.	3.0	.	1.5	.	.	.	.	.	.	.	.	.	.	1.4	.	.	0.4	.	0.3	.		23.4	37	-40	7	5	.	.
	Weikertschlag	480	.	.	7.1	3.4	.	.	.	.	.	.	6.8	3.1	.	.	.	2.0	1.1	.	.	.	.	.	.	8.4	.	.	1.2	.	0.8	0.0		33.9			9	8	.	.
	Groß-Siegharts	530	.	.	12.3	4.0	.	.	.	.	.	.	15.0	3.5	1.5	.	0.1	3.6	0.4	0.1	0.4	.	0.2	.	.	7.0	.	0.1	5.9	.	8.0	.		62.1	89	-8	15	9	.	.
	Hardegg	290	.	.	13.5	3.2	.	.	.	.	.	.	.	.	.	.	.	.	.	.	.	.	.	.	.	3.5	.	.	5.5	.	.	.		25.7			4	4	.	.
	Sallapulka	465	.	.	39.2	3.2	.	.	.	.	.	.	.		.	.	.	(2.0)	.	.	.	.	.	.	.	(5.0)	.	.	(5.0)	.	.	.		54.4	91	-6	5	5	.	.
	Zellerndorf	232	.	.	25.2	5.2	.	.	.	.	.	.	.	1.0	0.2	.	.	.	.	.	.	.	.	.	0.4	2.8	.	.	.	.	.	.		34.8			6	4	.	.
	Retz	264	.	.	29.9	5.6	.	.	.	.	.	.	.	0.1	.	.	.	1.8	0.8	.	.	.	.	.	.	2.5	.	.	.	.	.	.		40.7	62	-25	6	4	.	.
	Mailberg	217	.	.	56.5	5.4	.	.	.	.	.	.	.	1.5	.	.	.	.	.	.	.	.	.	.	.	12.4	.	.	1.4	.	2.0	.		79.2	122	+14	6	6	.	.
	Alt-Ruppersdorf	285	.	.	6.4	.	.	.	.	.	.	.	.	12.3	.	.		.	.	.	1.4	.	3.4	.	.	11.4	.	.	.	.	4.3	.		39.2	57	-29	6	6	.	.
March – Mündung bis Thaya	Hohenau (Hauptsch.)	155	.	.	.	.	.	.	.	.	.	.	.	0.3	.	.	4.3	.	.	1.1	.	.	.	.	.	1.4	.	.	.	.	.	.		7.1			4	3	.	.
	Eichenbrunn ++	263	.	.	0.4	2.7	.	.	.	.	.	.	.	.	.	.	0.0	.	.	0.0	.	.	.	.	.	8.5	.	.	.	.	2.6	.		14.2			4	3	.	.
	Ernstbrunn	293	.	.	.	1.1	.	.	.	.	.	.	.	1.1	.	.	0.7	0.5	.	.	.	.	0.8	.	.	10.9	.	.	1.3	.	.	.		16.4	23	-55	7	4	.	.
	Mistelbach	228	.	.	.	0.4	.	.	.	.	.	.	.	0.2	3.6	.	.	.	.	.	.	.	6.0	.	.	(8.0)	.	.	.	.	.	.		18.2	27	-49	5	3	.	.
	Poysdorf	210	.	.	.	0.6	.	.	.	.	.	.	.	0.6	1.5	.	0.2	.	0.2	0.3	1.2	.	1.4	.	.	5.7	.	.	.	.	0.6	.		12.3			10	4	.	.
	Dürnkrut	163	.	.	.	0.7	.	.	.	.	.	.	.	2.3	.	.	.	0.8	0.4	0.6	.	.	11.5	.	.	2.8	.	.	0.6	.	.	.		19.1	31	-42	8	3	.	.
	Neubau-Kreuzstetten	255	.	.	.	0.2	.	.	.	.	.	.	.	2.3	0.6	.	.	.	.	.	.	.	5.9	.	.	10.6	.	.	4.8	.	1.8	.		26.2	42	-37	7	5	.	.
	Matzen	186	.	.	.	.	.	.	.	.	.	.	.	4.5	1.0	.	2.3	.	.	1.2	.	.	5.8	2.0	.	0.6	.	.	1.5	.	.	.		18.9	31	-43	8	7	.	.
	Marchegg	141	.	.	.	.	.	.	.	.	.	.	.	7.8	.	.	3.9	.	.	0.3	.	.	5.2	.	.	1.0	.	.	11.5	.	4.1	.		33.8			7	6	.	.

\+ Sigmundsherberg 436
\++ 290

Tägliche Niederschlagshöhen in Millimetern, gemessen um 7 Uhr morgens

Juni

Flußgebiet		Ort	Seehöhe m	1	2	3	4	5	6	7	8	9	10	11	12	13	14	15	16	17	18	19	20	21	22	23	24	25	26	27	28	29	30	31	Monatssumme mm	% d. Norm.	Abweichung v. d. Norm.	Zahl der Tage mit Niederschl. ≥0.1	≥1.0	☼ ≥0.1	⊠
Leitha	Schwarza	Rohr i. Gebirge	692				0.9								18.2	·	·	14.7	12.1	1.4						7.1	5.9	·	·	13.4		2.4	2.1		72.2	50	-71	10	9		·
		Schwarzau	618				12.6								21.8	0.6	0.6	17.2	11.6	3.5						2.0	2.3	·	·	12.0	3.8	13.9	2.7		104.6			13	11		·
		Naßwald	710				23.3								35.4	1.1	0.1	13.9	13.2	0.9	0.1					4.4	1.3	·	·	15.7	0.1	34.3	5.9		149.1	97	- 5	14	10		·
		Reichenau	487				29.7								37.0	0.2	·	13.4	8.1	·						6.1	2.1	·	·	33.0	·	10.2	23.7		162.9	144	+50	10	9		·
		Semmering, Südb. Hot.	1000				26.8								24.3	0.2	2.1	17.3	6.0	0.2						27.8	1.6	·	·	31.0	·	3.4	28.5		169.2	137	+46	12	10		·
		Pottschach	402				19.5								25.5	·	2.1	17.2	3.6	·						8.6	1.6	·	·	34.4	·	·	45.7		157.6	142	+47	9	9		·
		Puchberg	582				18.3								15.0	·	1.1	26.6	6.5	5.3	0.5					4.0	3.8	0.5	·	24.0	2.8	0.8	6.0		115.2			14	11		·
		Neunkirchen	368				14.1								19.5	·	2.1	11.8	2.0	·						2.4	4.7	·	·	19.6	·	1.5	17.8		95.5	95	- 5	10	10		·
	Pitten	Mariensee	772				24.6								6.4	·	10.3	9.6	4.8	·						40.8	12.2	·	·	15.5	·	14.0	44.6		182.8	134	+46	10	10		·
		Kirchberg a. Wechsel	577				18.2								8.7	·	5.0	12.0	4.0	0.0						25.0	9.2	·	·	7.4	·	14.6	39.1		143.4			10	10		·
		Bromberg	420				10.2								25.5	·	10.4	10.6	2.5	·						3.8	4.2	·	·	12.8	7.1	7.8	10.4		93.3	85	-16	11	11		·
	Leitha	Wiener Neustadt	263				6.8								17.8	0.4	3.4	4.9	4.2	0.1						7.9	3.7	2.5	·	14.9	·	3.1	7.3		65.0	79	-17	13	11		·
		Deutsch-Brodersdorf	191				3.8								14.0	7.8	7.7	7.8	2.0	·						0.4	7.2	·	·	10.1	·	·	0.1		42.9	61	-28	10	8		·
		Sommerein	190				2.3								10.2	0.2	2.2	3.2	1.5	·						0.8	·	·	·	3.2	·	·	0.2		23.8			9	6		·
		Bruck a. d. Leitha	157				·								11.8	0.0	5.5	·	·	·						·	·	·	·	5.4	·	·	·		22.7			3	3		·
		Zurndorf	144				1.2								9.1	0.1	0.3	10.6	1.5	0.3	·	·	·	4.8	·	0.3	8.4	·	·	3.2	·	·	2.5		42.3			12	8		·
Neusiedler See	Wulka	Forchtenau	357				7.8								16.6	·	3.7	9.6	7.2	2.2	·	·	·			3.7	18.6		44.9	14.2	·	·	·		128.5			10	10		·
		Zillingtal	229				5.1								13.1	·	13.2	12.3	0.9	·	·	·	·			0.8	2.9	5.0	·	24.2	·	1.3	0.7		79.5			11	8		·
		Eisenstadt	200				3.7								5.1	5.3	2.8	0.2	5.1	1.8	·	·	·			0.4	1.2	2.6	·	0.7	8.6	2.0	·		39.5			13	10		·
	Neusiedler See	Donnerskirchen-Seeh.	119				7.2								6.2	·	·	2.4	1.8	1.6	3.5	·	·	·	·	·	·	·	·	4.7	·	·	0.1		21.5			8	7		·
		Neusiedl a. See	133				7.4								13.0	·	0.1	5.1	0.3	0.2	0.1	·	·	·	·	0.1	·	·	·	4.2	·	·	2.3		27.4			10	5		·
		Podersdorf	122				7.0								15.7	·	0.8	2.5	4.1	·	0.2	·	·	0.2	·	0.5	·	·	·	3.7	·	·	0.3		29.0			10	5		·
		Mörbisch	118				1.6								8.6	·	4.5	0.4	0.0	·	·	·	·	·	·	3.0	·	2.7	·	2.2	·	·	0.0		23.0			7	6		·
		Apetlon	121				2.2								14.1	·	1.4	·	3.8	·	·	·	·	·	·	7.5	·	4.7	·	12.6	·	·	5.8		52.1	71	-27	8	8		·
Raab	Raab	Weiz	477				22.3								7.4	0.1	2.5	2.2	·	·	·	·	·	·	·	13.0	11.1	·	·	0.9	·	0.0	·		59.7	53	-53	8	6		·
		Schöckel (Stubenb. Hs.)	1446				24.8	10.0	·	0.0					7.0	0.2	11.1	6.0	·	0.0	·	·	·	·	·	2.1	13.5	·	0.0	1.1	·	3.1	·		78.9			10	9		·
		Laßnitzhöhe	555				29.9		·	1.7					9.1	0.7	4.1	·	·	·	·	·	·	·	·	0.8	1.5	·	·	7.1	·	7.6	·		50.5			9	7		·
		Riegersburg	370				5.0		·	10.5					0.3	·	2.1	0.9	2.6	·	·	·	·	·	·	·	7.6	·	·	0.2	·	4.0	·		33.2	33	-69	9	6		·
		Doiber	250				5.1		·	·					3.8	·	3.0	0.2	3.4	·	·	·	·	0.0	0.0	·	6.5	·	·	1.8	·	0.2	·		24.0			8	6		·
	Lafnitz	St. Jakob	915				24.4								7.4	·	1.0	1.0	·	·	·	·	·	·	·	13.4	13.5	·	·	10.8	·	4.0	37.6		113.1			9	9		·
		Vorau	660				11.7		·	·					23.7	·	1.4	·	2.0	·	·	·	·	·	·	20.4	24.3	·	10.0	8.4	·	5.6	·		107.5	89	-13	9	9		·
		Masenberg	1272				22.0		·	·					13.9	·	1.1	1.5	1.9	·	·	·	·	·	·	12.4	25.0	·	2.3	3.3	·	12.7	·		96.5			10	10		·
		Wörtherberg	409				2.3		·	32.8					15.6	·	2.6	0.0	3.0	·	·	·	·	·	·	4.8	6.9	·	2.4	·	·	·	·		70.4			8	8		·
		Waltersdorf	289				6.2		·	10.1					4.6	·	1.3	1.7	1.2	·	·	·	·	·	·	5.3	7.4	·	·	0.4	·	18.1	·		50.3	49	-53	10	9		·
		Stuhleck	1750				34.2		·	·					10.1	·	4.2	9.0	·	·	·	·	·	·	·	45.0	·	·	·	4.5	·	2.1	47.2		156.3			8	8		·
		Birkfeld	623				27.0		·	·					2.4	·	2.5	2.0	0.8	·	·	·	·	·	·	12.0	6.0	·	·	2.6	·	4.2	·		59.5	56	-47	9	8		·
		St. Johann b. Herberstf.	450				9.9		·	6.5					41.5	·	0.8	3.9	1.1	·	·	·	·	·	·	21.3	1.8	·	·	0.5	·	·	·		87.3	78	-24	9	7		·
		Sinabelkirchen	327				6.9		·	5.7					4.6	0.2	0.9	0.0	0.5	·	·	·	·	0.6	·	·	·	2.6	7.6	·	1.6	·	0.5	·		25.7	24	-79	11	6		·
		Fürstenfeld	276				2.2		·	3.0					12.3	·	2.5	0.2	4.0	·	·	·	·	0.0	·	·	·	1.0	·	0.6	·	0.0	·		23.8			8	6		·
	Pinka	Thalbergerschwaig	1300				23.2		·	1.2					19.2	·	1.9	4.7	2.5	·	·	·	1.3	·	5.8	3.2	17.1	·	·	10.4	7.6	0.7	2.0		100.8			14	13		·
		Pinkafeld	400				5.9		·	·					60.0	0.1	1.8	·	1.0	·	·	·	1.0	·	·	26.6	32.0	·	1.5	4.2	·	0.1	·		134.2			11	9		·
		Tatzmannsdorf	350				·		·	·					24.0	·	0.6	3.8	·	·	·	·	·	·	·	·	10.2	·	9.8	3.4	·	7.6	·		59.4	49	-63	7	6		·
		Bernstein xx	619				5.6		·	·					20.4	1.8	·	3.7			·	·	·	·	·	0.2	9.7	·	0.9	·	·	56.3	·		98.6			8	6		·
		Gr. Petersdorf	315				4.0		·	·					24.0	3.0	·	8.0	4.0	·	·	·	·	·	·	·	9.0	·	5.0	·	·	5.0	·		62.0			8	8		·
		Kohfidisch	260				3.8		·	·					15.3	·	2.7	9.1	·	·	·	·	·	·	·	·	8.3	·	·	·	·	·	·		39.2			5	5		·
		Eberau	215				4.2		·	·					9.5	·	4.5	2.9	9.3	·	·	·	·	·	·	·	1.4	·	·	0.1	·	·	·		31.9			7	6		·
G. B.		Güssing	225				·		·	·					27.6	·	4.2	·	·	·	·	·	·	·	·	·	·	·	·	·	·	13.3	·		45.1			3	3		·
G. B.		Krumbach	516				13.0		·	·					34.0	·	14.0	5.7	2.0	·	·	·	·	·	·	18.9	8.3	·	0.1	8.6	2.7	35.6	29.5		172.4			12	11		·

\+ + 530 x Mönchhof 728

++ Purbach 125 xx Rotenturm 309

1938 **Tägliche Niederschlagshöhen in Millimetern, gemessen um 7 Uhr morgens** Juni

Flußgebiet		Ort	Seehöhe m	1	2	3	4	5	6	7	8	9	10	11	12	13	14	15	16	17	18	19	20	21	22	23	24	25	26	27	28	29	30	31	Monatssumme mm	% d. Norm.	Abweichung v. d. Norm.	Zahl der Tage mit Niederschl. ≥0.1	≥1.0	✳ ≥0.1	☒
Raab	Güns	Hochstraß	420	·	·	·	6.0	·	·	·	·	·	·	·	30.0	·	2.5	5.2	·	·	·	·	·	·	·	4.0	2.0	·	34.6	·	·	·	35.2		119.5			8	8	·	·
		Geschriebenstein+		·	·	·	1.4	·	·	·	·	·	·	·	26.4	·	9.7	·	3.2	·	·	·	·	·	·	·	3.8	·	·	·	·	·	·		44.5			(6)	(6)	·	·
		Rechnitz	354	·	·	·	6.1	·	·	·	·	·	·	·	47.5	·	4.1	2.3	3.1	·	·	·	·	·	·	·	7.9	0.3	6.7	·	·	·	·		78.0			8	7	·	·
	Rabnitz	Kobersdorf	240	·	·	·	·	·	·	·	·	·	·	·	15.3	0.4	12.8	17.2	3.9	0.2	·	·	·	·	·	·	5.1	3.7	1.8	10.2	4.1	0.5	3.7	1.9		80.8			14	11	·	·
		~~Lutzmannsdorf~~++		·	·	·	4.2	·	·	·	·	·	·	·	43.6	·	3.4	·	·	·	·	·	·	·	·	·	2.0	1.6	16.4	1.2	·	·	·		72.4			7	7	·	·
		Draßmarkt	341	·	·	·	2.0	·	·	·	·	·	·	·	30.5	·	2.0	6.0	·	·	·	·	·	·	·	·	5.0	2.5	2.0	1.0	4.0	·	·		55.0			9	9	·	·
		~~Nikisch~~ x	228	·	·	·	·	·	·	·	54.0	·	·	·	·	·	1.7	1.2	·	·	·	·	·	·	·	2.3	2.0	11.5	·	2.5	·	·	3.6		78.8			(8)	(8)	·	·
		Schattendorf	245	·	·	·	8.2	·	·	·	·	·	·	·	8.1	·	7.3	1.7	·	0.2	·	·	·	·	·	3.5	5.0	2.0	3.2	26.7	·	·	6.6		72.5			11	10	·	·
Drau	Mur	Muhr	1107	·	·	2.6	14.8	·	·	3.7	·	·	·	3.2	1.4	17.1	1.4	4.2	9.0	2.3	·	·	·	·	·	7.2	3.3	·	·	·	0.8	·	16.4		87.4			14	13	·	·
		Rieding-Wald	1336	·	·	·	15.1	·	·	3.0	·	·	·	10.1	4.6	4.4	3.7	23.2	12.1	0.6	·	·	·	·	·	11.9	0.7	0.0	·	7.9	0.0	7.9	2.4		107.6			14	13	·	·
		St. Michael i. L.	1040	·	·	·	12.0	·	·	7.0	·	·	·	4.5	·	9.0	3.0	11.0	·	·	·	·	·	·	·	16.0	·	·	·	17.0	·	·	34.0		113.5	116	+16	9	9	·	·
		Tweng	1235	·	·	·	13.1	·	·	·	·	·	·	7.0	4.4	5.1	3.0	22.3	7.0	·	·	·	·	·	·	16.0	*6.9	·	8.5	9.9	·	2.0	3.5		108.7			13	13	·	·
		Göriach	1210	·	·	·	4.8	·	·	·	·	·	·	2.0	4.5	·	6.2	12.0	4.8	7.2	·	·	·	·	·	11.2	·	·	·	7.2	·	2.4	5.2		61.5	71	-25	11	11	·	·
		Tamsweg	1021	·	·	·	4.0	·	·	·	·	·	·	7.5	·	10.0	·	16.0	1.2	·	·	·	·	·	·	9.9	1.6	·	·	4.8	·	·	8.5		63.5	72	-25	9	9	·	·
		Thomathal	1090	0.1	·	·	6.2	·	·	3.2	·	·	·	4.1	2.5	12.2	·	18.2	0.2	·	·	·	·	·	·	9.6	12.0	·	·	5.7	·	·	15.0		89.0	91	- 9	12	10	·	·
		Paal	925	·	·	·	8.0	·	·	5.6	·	·	·	·	4.2	10.0	·	29.0	·	·	·	·	·	·	·	5.0	3.0	·	·	6.2	·	·	10.9		87.9	88	-11	9	9	·	·
		Murau	825	·	·	·	12.1	·	·	2.1	·	·	·	4.1	1.8	12.5	0.2	22.1	0.7	·	·	·	·	·	·	4.1	5.4	·	·	0.8	·	·	13.3		79.2	77	- 24	12	9	·	·
		Seethal	1210	·	·	·	6.8	·	·	·	·	·	·	5.2	6.9	2.1	2.0	23.8	0.0	0.2	·	0.4	·	0.5	·	2.1	2.9	·	·	6.3	·	·	9.8		69.0	68	- 32	13	10	·	·
		Schöder	898	·	·	·	4.0	·	·	·	·	·	·	5.0	6.0	12.0	·	9.0	4.0	5.0	·	·	·	·	·	8.0	4.0	·	·	7.0	·	·	13.0		77.0			11	11	·	·
		Katsch	750	·	·	·	11.0	·	·	1.1	·	·	·	·	·	7.6	6.0	23.5	·	1.4	·	·	·	·	·	12.0	1.1	·	·	1.3	·	·	12.7		77.7			10	10	·	·
		St. Lambrecht	1072	·	·	·	8.5	·	·	6.2	·	·	·	·	·	4.2	14.6	28.0	2.3	1.2	·	·	·	·	·	2.6	47.0	·	·	4.6	·	·	5.2		124.4	114	+15	11	11	·	·
		St. Johann a. Tauern	1053	·	·	·	9.6	·	·	·	·	·	·	2.5	8.0	3.6	5.0	12.5	4.5	0.1	·	·	·	·	·	2.1	1.6	·	·	6.1	0.0	0.3	11.0		72.9	71	- 29	13	11	·	·
		Mahralpe	1200	·	·	·	16.0	·	·	·	·	·	·	6.2	0.2	5.2	4.6	14.5	11.2	·	·	·	·	·	·	12.0	1.5	·	·	6.9	1.1	2.8	14.4		96.6			13	12	·	·
		Pusterwald	1072	0.5	·	·	16.0	·	·	·	·	·	·	0.0	2.1	3.6	6.6	10.6	3.7	0.0	·	·	·	·	·	9.6	·	·	·	4.2	1.5	·	23.5		87.9			11	10	·	·
		~~Seetaler Hütte~~ xx	801	·	·	·	16.5	·	·	·	·	·	·	·	·	0.8	2.2	5.9	0.6	·	·	·	·	·	·	14.6	9.1	·	0.3	7.3	·	0.4	18.8		70.5	73	- 26	11	7	·	·
		Obdach *	1752	·	·	·	21.6	·	·	·	·	·	·	·	·	·	3.4	35.0	·	·	·	·	1.8	4.0	·	0.0	11.0	·	·	7.4	·	7.8	5.4		91.4	90	- 10	9	9	·	·
		Ingering	1149	·	·	·	19.8	·	·	·	·	·	·	4.2	·	3.5	2.3	11.9	·	·	·	·	·	·	·	·	23.0	·	·	6.8	·	·	15.9		87.4			8	8	·	·
		Knittelfeld	635	·	·	·	7.4	·	·	·	·	·	·	·	·	·	·	17.8	1.6	·	·	·	·	·	·	4.2		·	·	1.2	·	2.4	4.2		38.8	39	- 61	7	7	·	·
		Kraubath	588	·	·	·	10.0	·	·	·	·	·	·	·	0.3	0.3	·	8.0	·	·	·	·	·	·	·	4.5	0.5	·	·	0.5	·	28.5	11.0		63.6			9	7	·	·
		Wald	849														68.4													7.1	13.6		83.1			(9)	(5)		·
		Mautern	713	·	·	·	19.1	·	·	·	·	·	·	·	21.0	1.6	1.4	14.1	1.5	0.6	·	·	·	·	·	2.5		·	·	9.3	·	3.0	20.0		94.1	88	- 13	11	10	·	·
		Hochalpe	1178	·	·	·	27.0	·	·	·	·	·	·	·	5.3	2.6	2.7	30.3	·	·	·	·	·	·	·	10.3	·	·	·	·	·	·	18.2		96.4	59	- 61	7	7	·	·
		Präbichl	1227	0.1	·	·	24.1	·	·	·	·	·	·	·	16.2	0.2	0.2	27.7	11.0	0.3	0.1	·	·	·	·	8.7	2.8	·	·	15.3	0.7	2.6	17.4		127.4	79	- 34	15	9	·	·
		Trofaiach	659	·	·	·	6.4	·	·	·	·	·	·	·	32.0	1.0	6.4	7.0	3.5	·	·	·	·	·	·	2.7	4.6	·	·	17.4	·	·	10.5		91.5			10	10	·	·
		Leoben	532	·	·	·	13.4	·	·	·	·	·	·	·	3.6	0.9	0.7	14.7	0.0	·	·	·	·	·	·	9.0	8.5	·	·	1.7	·	1.7	12.2		126.4	132	+ 30	10	8	·	·
		Bruck a. d. Mur	487	·	·	·	27.0	·	·	·	·	·	·	·	4.7	4.9	·	27.1	·	·	·	·	·	·	·	23.2	6.3	·	·	11.2	·	27.5	64.7		196.6	203	+100	9	9	·	·
	Mur, Mürz	Mürzsteg	783	0.3	·	·	24.0	·	·	·	·	·	·	·	11.0	0.2	·	13.0	10.0	18.2	·	·	·	·	·			·	0.9	6.0	0.5	17.4	10.0		111.5	83	- 22	12	8	·	·
		Mürzzuschlag	672	·	·	·	29.3	·	·	·	·	·	·	·	14.8	·	·	9.3	4.3	0.3		·	·	·	·	23.6	7.8	·	·	35.2	·	5.5	33.8		163.9	158	+ 60	10	9	·	·
		Hohe Veitsch	1860	·	·	·	35.0	·	·	·	·	·	·	·	16.0	·	·	42.5	14.3	2.5	1.2	1.1	·	·	·	6.2	5.4	·	·	9.6	·	8.4	3.2		145.4			12	12	3	·
		Großveitsch	700																																					
		~~Aflenz~~ **	765	0.3		·	19.8	·	·	·	·	·	·	·	41.6	5.8	4.6	27.5	11.8	7.0	·	·	·	1.5	·	1.3	3.8	0.3	·	7.8	0.6	5.5	11.2		150.4			16	13	2	24
		Buchberg	877	0.2	·	·	16.2	·	·	·	·	·	·	·	36.2	0.3	2.1	24.5	1.6	1.9	·	·	·	·	·	4.6	0.9	·	·	10.2	0.3	1.4	4.9		105.3			14	10	·	·
		Stanz	668	·	·	·	36.8	·	·	·	·	·	·	·	5.9	0.1	0.4	22.2	2.3	·	·	·	·	·	·	19.0	5.9	·	·	8.2	·	5.5	49.3		155.6	149	+ 51	11	9	·	·
		Tragöß-Oberort	780	·	·	·	12.2	·	·	·	·	·	·	·	13.2	·	0.3	10.8	4.9	1.1	·	·	·	·	·	1.6	0.7	·	·	13.4	·	2.7	11.5		72.4			11	9	·	·
	Mur	Teichalpe	1200	·	·	·	41.8	·	·	·	·	·	·	·	16.8	2.9	16.6	52.3	·	·	·	·	·	·	·	18.9	6.5	·	·	2.8	·	1.9	18.9		239.9			10	10	·	·
		Frohnleiten	434	·	·	·	51.4	·	·	·	·	·	·	·	5.1	5.6	0.3	25.1	·	·	·	·	·	·	·	3.1	0.6	·	·	1.4	1.2	·	28.6		122.4			10	8	·	·
		Gleinalm	1589	·	·	·	22.8	·	·	·	·	·	·	7.2	8.1	4.5	2.7	39.2	·	·	·	·	·	·	·			·	34.2				59.1		177.8			(11)	(11)	·	·
		Pleschkogel	1017	·	·	·	34.5	·	·	·	·	·	·	·	10.0	0.5	1.8	14.2	·	·	·	·	·	·	·	13.8	2.4	·	·	·	·	·	11.7		88.9			8	7	·	·

\+ 680 x Gr Warasdorf 242 * 874

++ Lutzmannsburg 240 xx Seckau 842 ** Voisthalerhütte 1665

1938 **Tägliche Niederschlagshöhen in Millimetern, gemessen um 7 Uhr morgens** Juni

Flußgebiet		Ort	Seehöhe m	1	2	3	4	5	6	7	8	9	10	11	12	13	14	15	16	17	18	19	20	21	22	23	24	25	26	27	28	29	30	31	Monatssumme mm	% d. Norm.	Abweichung v. d. Norm.	Zahl der Tage mit Niederschl. ≥0.1	≥1.0	✳ ≥0.1	☒
Donau	Mur	Graz	365	·	·	·	20.2	·	·	·	·	·	·	·	4.9	0.8	7.4	54.0	·	·	·	·	·	·	·	5.6	7.1	·	·	7.5	·	·	·	89.3	82	20	8	7	·	·
		Voitsberg +	394	1.4	·	·	25.1	7.2	·	·	·	·	·	·	18.5	0.9	7.2	5.5	·	·	·	·	·	·	·	14.8	1.6	·	·	·	·	25.8	·	·	96.0			10	9	·	·
		Salzstiegel	1553	·	·	·	·	·	·	10.3	·	·	·	·	24.8	9.3	·	12.3	·	·	·	·	·	·	·	28.3	·	·	14.6	5.6	·	·	·	·	105.2			7	7	7	·
		Pack	1115	·	·	·	27.4	·	·	2.8	·	·	·	·	5.8	2.2	1.5	38.7	·	·	·	·	1.6	·	·	7.7	13.4	·	·	4.7	·	1.3	·	·	107.1			11	11	·	·
		Lankowitz	525	·	·	·	29.2	·	·	0.1	·	·	·	·	8.6	0.1	0.5	17.0	·	·	·	·	·	·	·	14.0	1.6	4.2	·	0.6	·	0.6	5.5	·	82.0	80	20	12	7	·	·
		Ligist	392	·	·	·	6.3	·	·	·	·	·	·	·	17.3	·	1.9	21.7	·	·	·	·	·	·	·	6.3	·	·	2.1	0.2	2.7	·	·	·	58.5			8	7	·	·
		Dobl	350	·	·	·	6.4	·	·	·	·	·	·	·	8.2	·	·	·	·	·	·	0.0	·	·	·	6.4	·	·	·	9.1	·	·	·	·	30.1			4	4	·	·
	Mur, Salm	Hebalm	1439	·	·	·	21.3	·	·	·	·	·	·	·	2.4	·	6.3	22.3	·	·	·	·	·	4.8	·	6.8	2.6	·	·	6.4	·	7.3	·	·	74.2			9	9	·	·
		Deutschlandsberg	372	·	·	·	23.6	·	·	23.2	·	·	·	·	0.9	·	6.4	18.7	·	·	·	·	·	·	·	8.2	6.4	·	·	11.4	0.1	·	·	·	98.9	77	29	9	7	·	·
		St. Nikolai im Sausal	344	·	·	·	11.8	·	·	0.3	·	·	·	·	·	·	2.7	10.9	0.2	·	·	·	·	·	·	12.1	12.8	·	·	4.9	0.1	·	·	·	55.8			9	6	·	·
		Stainz	340	·	·	·	30.0	·	·	0.9	·	·	·	·	5.3	1.0	1.8	23.6	·	·	·	·	·	·	·	8.9	6.4	·	·	4.3	2.5	0.6	·	·	85.3	77	26	11	9	·	·
		Brendhütte ++	1562	·	·	·	·	·	·	6.2	2.1	·	·	·	14.8	6.3	·	19.2	14.6	10.5	8.7	·	·	·	·	16.3	·	·	·	73.2	·	14.9	·	·	186.8			11	11	·	·
		Leutschach	352	·	·	·	11.2	·	·	·	·	·	·	·	·	·	6.3	34.6	1.7	·	·	·	·	·	·	·	2.3	·	·	4.1	·	·	·	·	60.2			6	6	·	·
	Mur	St. Peter	277	·	·	·	5.9	·	·	0.6	·	·	·	·	19.0	·	7.7	12.1	3.5	·	·	·	·	0.5	·	·	6.8	·	·	36.1	·	2.6	·	·	94.8			10	8	·	·
		Kirchbach	346	·	·	·	9.7	·	·	0.5	·	·	·	·	5.6	·	2.5	9.0	0.2	·	·	·	·	·	·	·	2.0	·	·	2.0	·	·	·	·	31.5	32	68	8	6	·	·
		Gleichenberg	317	·	·	·	4.5	·	·	·	·	·	·	·	24.7	·	3.1	2.8	5.2	·	·	·	·	·	·	·	0.5	·	·	18.0	7.5	·	·	·	66.3	66	34	8	7	·	·
		Radkersburg	206	·	·	·	2.0	·	·	·	·	·	·	·	·	·	6.8	3.7	3.7	0.7	·	·	·	·	·	·	6.6	·	·	4.6	·	·	·	·	28.1	26	81	7	6	·	·
	Drau	Sillian	1095	·	·	2.3	7.0	·	·	1.2	·	·	12.1	6.3	8.0	2.7	31.3	18.7	3.6	·	·	·	·	·	·	11.0	·	·	·	·	5.0	·	0.6	·	116.8			13	12	·	·
		Innervillgraten	1375	·	·	4.2	11.2	·	·	1.3	·	·	9.5	15.5	0.5	33.7	20.0	2.5	·	·	·	·	1.7	·	·	20.9	0.5	·	·	3.9	30.5	2.1	6.9	·	164.9	147	53	16	14	·	·
		Anras	1261	·	·	5.0	21.0	·	·	5.0	·	·	20.8	17.0	3.2	29.5	22.5	5.8	·	·	·	·	·	·	·	7.5	·	·	·	5.0	1.0	·	1.0	·	144.3			13	13	·	·
	Isel	Prägraten	1303	·	·	8.2	19.8	·	·	3.0	·	·	·	11.7	3.5	24.0	23.4	3.2	0.6	·	·	·	·	·	·	17.6	·	·	·	5.0	1.8	·	5.1	·	126.9	141	37	13	12	·	·
		Matrei in Osttirol	973	·	·	9.3	17.9	·	·	3.8	·	·	·	11.4	2.6	29.5	22.4	4.5	1.3	·	·	·	·	·	·	16.6	3.2	·	·	8.5	2.8	·	17.3	·	151.1	176	65	14	14	·	·
		St. Jakob i. Defereggt.	1379	·	·	6.4	21.2	·	·	4.5	·	·	·	17.0	2.5	36.1	24.4	3.0	·	·	·	·	·	·	·	14.2	·	·	·	8.0	·	1.5	12.3	·	151.1			12	12	·	·
		Kals	1321	·	·	4.2	22.6	·	·	3.8	·	·	·	12.4	4.3	14.2	12.8	6.2	4.7	·	·	·	·	·	·	10.4	1.1	·	·	6.5	1.2	·	5.8	·	110.2			14	14	·	·
		St. Johann im Walde	732	·	·	·	23.5	·	·	2.3	·	·	1.2	22.5	5.0	21.3	13.4	4.3	·	·	·	·	·	·	·	16.8	0.6	·	·	8.2	0.4	·	36.0	·	155.5	171	65	13	11	·	·
	Drau	Lienz	667	·	·	1.9	23.9	·	·	9.5	·	·	·	4.1	3.0	18.5	12.1	5.3	·	·	·	·	·	·	·	11.1	1.2	·	·	10.0	2.9	0.6	0.1	·	104.2			14	12	·	·
		Iselsberg x	1010	·	·	1.0	24.7	·	·	0.9	·	·	·	3.6	·	17.6	8.8	5.0	·	·	·	·	·	·	·	13.0	0.2	·	·	7.5	·	·	9.5	·	86.8	89	11	11	9	·	·
		Oberdrauburg	610	·	·	·	12.2	·	·	9.7	·	·	·	5.3	10.7	30.2	6.3	8.4	·	·	·	·	·	·	·	6.5	·	·	·	6.5	2.4	6.5	·	·	104.7	94	7	11	11	·	·
		Greifenburg	626	·	·	5.9	13.0	·	·	14.0	·	·	·		(50.0)		14.6	21.3	·	·	·	·	7.3	·	·			(23.9)			·	3.5		·	(147.5)			(13)	(13)	·	·
		Sachsenburg	561	·	·	2.9	11.5	·	·	13.8	·	·	·	4.5	1.5	37.4	6.6	17.0	·	·	·	·	·	·	·	5.4	6.0	·	·	4.9	·	4.0	3.4	·	118.9			13	13	·	·
	Möll	Heiligenblut	1275	·	·	·	13.0	·	·	·	·	·	·	4.8	18.6	17.4	·	11.3	7.2	·	·	·	·	·	·	20.8	·	6.5	3.1	·	·	·	·	·	102.7	116	14	9	9	·	·
		Döllach	1004	·	·	0.4	29.4	·	·	2.3	·	·	·	4.1	5.2	16.2	4.0	6.3	0.1	·	·	·	·	·	·	25.2	·	·	·	5.1	0.5	0.8	0.1	·	99.7	111	10	14	9	·	·
		Stall xx	866	·	·	·	16.8	0.1	·	·	·	·	·	7.3	8.7	18.1	2.7	8.3	·	·	·	·	·	·	·	25.0	0.3	·	·	4.5	·	0.6	·	·	92.4			11	8	·	·
		Groß-Fragant	1750	·	·	·	35.5	·	·	12.0	·	·	·	18.0	7.7	29.8	7.8	12.1	2.3	·	·	·	·	·	·	18.2	·	·	·	10.1	·	·	·	·	153.5			10	10	·	·
		Mallnitz	1193	·	·	·	·	·	·	11.4	·	·	1.1	10.8	5.2	19.4	3.4	10.3	3.0	·	·	·	·	·	·	20.2	1.1	·	·	4.5	0.2	·	21.4	·	112.0	122	20	13	12	·	·
		Obervellach	686	·	·	1.0	10.3	·	·	5.0	·	·	·	9.9	3.3	29.0	7.0	9.0	·	·	·	·	·	·	·	25.0	0.1	·	·	6.3	·	·	16.8	·	116.7	127	25	12	11	·	·
		Teuchl	1260	·	·	4.4	26.4	·	·	11.4	·	·	·	3.4	8.8	53.0	12.2	6.2	·	·	·	·	·	·	·	14.4	2.2	·	·	6.4	·	·	16.7	·	165.5			12	12	·	·
	Lieser	St. Peter i. Katschtale	1219	·	·	·	9.4	·	·	·	·	·	·	·	2.3	11.4	16.1	9.2	2.1	·	·	·	·	·	·	16.9	·	·	·	·	·	·	2.4	·	69.8			8	8	·	·
		Kremsalpe	1518	·	·	·	10.3	·	·	12.9	·	·	·	3.1	4.4	12.2	8.2	23.8	3.9	·	·	·	·	·	·	15.3	·	·	·	13.4	·	·	19.1	·	126.6			11	11	·	·
		Gmünd	732	·	·	·	·	·	·	28.4	·	·	0.5	2.2	4.0	18.2	7.5	12.6	·	·	·	·	·	·	·	13.4	4.4	·	·	3.8	·	·	8.0	·	103.0			11	10	·	·
		Millstätter Alpe	1446	·	·	0.2	10.8	·	·	30.6	·	·	2.3	6.6	8.8	19.4	8.3	24.6	·	·	·	·	0.2	·	·	12.2	1.9	·	·	10.8	·	0.5	18.1	·	156.3			15	12	·	·
		Radenthein	700	·	·	·	4.0	·	·	40.0	·	·	·	11.8	0.4	8.2	9.2	27.0	·	·	·	·	·	·	·	·	0.8	·	·	15.0	·	·	48.6	·	165.0			10	8	·	·
		Millstatt	610	·	·	·	6.7	·	·	29.8	·	·	2.4	4.2	2.0	29.6	0.5	26.2	·	·	·	·	·	·	·	6.5	5.6	·	·	14.8	·	7.0	7.1	·	142.4	148	46	13	12	·	·
	Drau	Paternion	520	·	·	·	3.3	·	·	14.2	·	·	·	11.4	2.9	21.7	16	33.0	·	·	3.2	·	·	·	·	3.2	2.4	·	·	24.6	·	·	·	·	121.5			11	11	·	·
		Techendorf	936	·	·	·	13.5	·	·	13.0	·	·	·	·	4.5	37.0	15.6	36.0	·	·	·	·	·	·	·	3.3	1.0	·	1.0	20.0	·	1.0	·	·	145.9	118	22	11	11	·	·
		Villach-Vassach	535	·	·	·	4.9	·	·	55.8	·	·	·	·	·	15.7	18.4	35.3	2.8	·	·	5.6	0.0	·	·	·	16.3	·	·	10.5	0.4	·	·	·	165.7	133	41	10	9	·	·
		Bleiberg	927	·	·	0.4	4.3	·	·	19.2	·	·	·	4.4	6.3	20.4	10.2	28.6	1.8	·	·	0.7	0.2	·	·	2.0	9.2	·	·	19.9	0.4	2.0	·	·	130.0	84	25	16	12	·	·
		Afritz-Gassen	740	·	·	·	7.4	·	·	24.3	·	·	·	·	2.3	16.6	6.6	23.6	1.1	·	·	·	0.5	·	·	0.5	11.8	·	·	30.7	·	·	·	·	125.5			11	9	·	·

+ Eidexberg 535 x 1200

++ Brendlhütte 1200 xx 800

1938 **Tägliche Niederschlagshöhen in Millimetern, gemessen um 7 Uhr morgens** Juni

Flußgebiet		Ort	Seehöhe m	1	2	3	4	5	6	7	8	9	10	11	12	13	14	15	16	17	18	19	20	21	22	23	24	25	26	27	28	29	30	31	Monatssumme mm	% d. Norm.	Abweichung v. d. Norm.	Zahl der Tage mit Niederschl. ≥0.1	≥1.0	☼ ≥0.1	⊠
Drau	D.	Ossiach	518	·	·	·	3.5	·	·	30.2	·	·	·	·	·	22.5	7.2	33.5	0.0	·	·	7.5	·	·	·	·	7.8	·	·	14.0	·	·	7.5	·	715.7			9	9	·	·
	Gail	Obertilliach	1446	·	·	4.2	19.7	·	·	0.0	·	·	18.6	15.2	2.3	29.4	19.6	5.4	2.8	·	·	·	·	·	·	7.0	3.0	·	·	37.5	7.2	3.0	·	·	174.9	190	+56	14	14	·	·
		Luggau	1179	·	·	3.6	30.0	·	·	6.8	·	·	·	7.8	5.8	30.2	22.8	14.5	·	·	·	·	·	·	·	8.5	4.8	·	·	18.8	5.2	7.6	4.4	·	164.8	139	+46	14	14	·	·
		Kornat	1055	·	·	3.2	25.0	·	·	7.5	·	·	·	5.2	8.0	20.9	12.4	6.7	·	·	·	·	·	·	·	24.0	4.2	·	·	26.2	4.0	4.8	·	·	152.1			13	13	·	·
		Kötschach	708	·	·	4.7	23.4	·	·	17.0	·	·	·	2.8	12.6	49.7	9.1	17.2	·	·	·	·	2.3	·	·	5.9	7.1	·	·	38.4	2.0	0.8	1.0	·	193.2	157	+70	15	14	·	·
		Waidegg	620	·	·	·	9.8	·	·	14.4	·	·	2.8	·	2.2	48.0	9.2	28.4	·	·	·	·	·	·	·	3.0	7.8	·	·	51.4	·	0.6	·	·	171.6	130	+40	11	10	·	·
		Naßfeldhütte	1513	·	·	·	35.2	·	·	16.1	·	·	·	·	4.2	62.1	10.3	35.2	·	·	·	·	·	·	·	4.3	17	·	·	13.8	·	·	·	·	182.9			9	9	·	·
		Presseggen	575	·	·	·	8.5	·	·	34.5	·	·	·	0.0	5.2	24.0	7.2	26.0	0.5	·	·	·	0.4	·	·	7.4	5.2	·	0.0	30.9	·	8.0	·	·	151.8			12	10	·	·
		Feistritz a.d. Gail	620	·	·	0.3	5.8	·	·	9.5	·	·	·	7.1	1.7	24.3	4.7	30.1	1.5	·	·	·	15.8	·	·	0.1	1.4	·	·	12.0	7.8	8.7	·	·	118.8	94	- 8	15	13	·	·
		Arnoldstein	579	·	·	·	4.0	·	·	7.7	·	·	·	·	2.1	26.3	4.9	40.8	2.4	·	·	·	7.5	·	·	0.2	3.8	·	·	10.1	1.0	2.2	·	·	107.0	85	-19	13	12	·	·
		Latschach	615	·	·	·	8.5	·	·	22.4	·	·	·	·	0.5	18.7	4.2	34.5	0.6	·	·	0.5	·	·	·	0.3	9.2	·	·	23.6	0.4	·	11.7	·	135.1			13	8	·	·
	Gurk bis Gail	Klagenfurterhütte	1663	·	·	·	9.3	·	·	39.4	·	·	·	·	·	38.1	18.4	8.9	8.4	·	1.0	5.2	·	·	·	·	11.0	·	·	5.8	13.9	·	·	·	159.4			11	11	·	·
		Kirschentheuer (Kapp.)	441	·	·	·	13.2	·	·	24.2	·	·	·	·	·	12.8	15.4	9.6	1.8	·	·	3.0	4.8	·	·	4.2	6.2	·	·	20.0	4.0	·	·	·	119.2	96	- 5	13	12	·	·
		Neu-St. Leonhard	700	·	·	·	31.3	·	·	2.9	·	·	·	·	·	42.3	13.0	10.0	·	·	·	2.9	0.4	·	·	·	16.4	·	·	17.0	5.5	·	0.5	·	142.2			11	9	·	·
		Seeberg +	1216	·	·	·	23.7	·	·	3.7	·	·	·	·	·	26.8	10.0	7.1	0.8	·	·	·	·	·	·	·	6.7	·	·	8.2	4.3	1.8	·	·	93.7			10	9	·	·
		Hoch-Obir	2044	·	·	·	37.7	·	·	6.3	1.5	·	·	0.4	6.4	6.4	5.6	2.9	0.8	·	·	·	·	·	·	·	34.8	·	·	55.6	·	·	·	·	207.0	114	+26	10	8	·	·
		Eisenkappel	558	·	·	·	11.8	·	·	7.5	·	·	·	·	·	14.7	3.7	11.5	1.8	·	·	2.6	·	·	·	·	7.2	·	·	64.6	3.6	·	·	·	129.0	85	-23	10	10	·	·
	Gurk	Ebene-Reichenau	1059	·	·	·	10.2	·	·	20.9	·	·	·	·	·	13.1	8.5	28.8	0.2	·	·	·	·	·	·	15.5	4.1	·	·	10.3	·	·	·	·	111.6	90	-13	9	8	·	·
		Sirnitz	833	·	·	·	7.0	·	·	13.0	·	·	·	·	0.0	13.3	10.3	32.1	·	·	·	·	·	7.1	·	13.0	22.7	·	0.2	15.8	·	·	7.9	·	136.2			11	10	·	·
		Weitensfeld	705	·	·	·	4.6	·	·	1.2	·	·	·	·	·	12.7	10.1	30.5	·	·	·	·	·	·	·	30.1	16.4	·	5.5	19.1	·	·	11.7	·	141.9	127	+25	10	10	·	·
		Grades	863	·	·	·	5.9	·	·	14.5	·	·	·	·	5.6	20.2	19.2	15.8	·	·	·	·	·	·	5.2	8.2	·	·	1.8	4.9	·	·	10.1	·	110.8	97	- 3	11	11	·	·
		Neumarkt i. St.	886	·	·	·	12.8	·	·	0.0	·	·	·	·	1.1	8.1	9.2	15.7	1.1	·	·	·	·	·	·	1.8	22.2	·	·	4.1	·	·	5.1	·	82.4	80	-21	10	10	·	·
		Friesach	620	·	·	·	5.5	·	·	0.5	·	·	·	·	7.5	7.5	7.0	28.0	·	·	·	·	·	·	·	1.5	·	·	·	7.0	·	0.5	·	·	59.0			9	7	·	·
		Althofen	728	·	·	·	9.5	·	·	7.0	·	·	·	·	·	3.6	4.4	27.9	1.8	·	·	·	·	·	·	11.3	0.2	·	·	3.8	·	·	·	·	63.5	62	- 39	9	8	·	·
		St. Margarethen	1080	·	·	·	12.5	·	·	·	·	·	·	·	·	2.6	6.0	24.9	·	·	·	·	·	·	·	·	9.7	·	·	4.9	·	·	·	·	60.6	54	-53	6	6	·	·
		Knappenberg ++	1086	·	·	·	12.1	·	·	2.3	·	·	·	·	·	5.2	4.8	36.4	·	·	·	·	·	·	·	0.6	0.4	·	·	4.6	·	·	5.1	·	71.5			9	7	·	·
		Eberstein	570	·	·	·	19.2	·	·	4.3	·	·	·	·	·	5.8	6.6	30.4	1.5	·	·	·	·	·	·	20.1	1.7	·	·	10.9	·	·	·	·	100.5			9	9	·	·
		Freudenberg	480	·	·	·	7.4	·	·	8.1	·	·	·	·	·	5.7	6.5	32.3	1.5	·	·	·	1.0	·	·	9.9	3.2	·	·	10.3	·	·	·	·	85.9			10	10	·	·
		Radweg	634	·	·	·	6.0	·	·	18.4	·	·	·	·	·	11.0	6.5	39.5	·	·	·	·	0.2	·	·	·	7.4	·	·	23.6	·	·	4.1	·	110.1	91	-11	9	8	·	·
		St. Veit a.d. Glan	480	·	·	·	18.2	·	·	4.0	·	·	·	·	·	4.7	8.7	25.0	2.5	·	·	·	2.6	·	·	5.7.0	2.3	·	0.6	10.1	·	·	·	·	129.1	112	+14	11	10	·	·
		Dreifaltigkeit	1180	·	·	·	18.4	·	·	3.5	·	·	·	·	·	4.0	5.1	26.8	4.3	6.6	·	·	8.0	·	·	10.2	5.1	·	6.4	12.8	·	·	3.0	·	114.2			13	13	·	·
		Ulrichsberg	1015	·	·	·	12.8	·	·	5.8	·	·	·	·	·	7.3	5.7	36.2	2.4	·	·	·	1.6	·	·	5.1.1	2.2	·	0.1	22.4	·	·	·	·	147.6			11	10	·	·
		Pörtschach	464	·	·	·	7.4	·	·	19.0	·	·	·	·	·	2.2	4.8	28.9	1.0	·	·	·	·	·	·	9.6	·	·	·	15.6	·	·	·	·	82.5	69	- 37	8	8	·	·
		Klagenfurt	448	·	·	·	21.8	·	·	19.3	·	·	·	·	·	5.5	10.5	30.1	5.2	·	·	5.4	·	·	·	7.2	2.9	·	·	23.9	0.6	·	·	·	132.4	115	+17	11	10	·	·
		Keutschach	530	·	·	·	4.9	·	·	21.3	·	·	·	·	·	6.4	5.0	16.6	3.1	·	·	·	·	·	·	5.6	8.4	·	·	14.8	·	·	·	·	86.1			9	9	·	·
		Radsberg	777	·	·	·	10.5	·	·	23.6	·	·	·	·	·	11.6	10.5	13.4	0.3	·	·	1.0	·	·	·	·	11.7	·	·	8.7	4.8	·	·	·	96.1			10	9	·	·
	Drau	Klopein	452	·	·	·	(15.0)	·	·	(3.0)	·	·	·	·	2.1	9.2	2.5	13.5	1.4	·	·	·	·	·	·	·	5.5	·	·	20.0	2.0	·	·	·	74.2			10	10	·	·
		Völkermarkt	461	·	·	·	15.5	·	·	2.1	·	·	·	·	·	6.6	5.6	28.6	1.2	·	·	·	·	·	·	13.2	3.6	·	·	10.4	·	·	·	·	86.8	74	- 30	9	9	·	·
		Petzen (Bleiburg. H.)	1375	2.5	·	·	16.8	·	·	5.8	·	·	·	·	·	13.7	7.7	6.5	1.2	·	·	·	·	·	·	·	7.4	·	·	30.6	3.4	·	·	·	95.6			10	10	1	·
		St. Michael o. Bleiberg	500	·	·	·	14.0	·	·	4.0	·	·	·	·	·	6.2	5.0	5.6	·	·	·	·	·	·	·	·	11.2	·	·	12.5	·	·	·	·	58.5			7	7	·	·
	Lavant	Reichenfels ×	~~844~~	·	·	·	12.6	·	·	0.6	·	·	·	·	2.4	3.6	2.2	21.5	1.6	·	·	·	·	·	·	·	30.1	·	·	5.2	·	10.5	·	·	90.3			10	9	·	·
		Preblau	792	·	·	·	18.0	·	·	7.0	·	·	·	·	3.4	4.4	5.7	25.9	0.7	·	·	0.8	0.3	·	·	7.5	4.9	·	·	11.3	·	7.2	·	·	85.1			13	10	·	·
		Preitenegg	1074	·	·	·	29.2	·	·	3.5	·	·	·	·	0.6	4.2	2.0	28.3	1.2	·	·	·	1.8	·	·	8.2	3.9	·	·	46.4	·	3.5	·	·	132.8			12	11	·	·
		Wolfsberg	447	·	·	·	18.0	·	·	2.5	0.1	·	·	·	·	3.2	5.4	7.0	11.3	·	·	·	·	·	·	5.5	13.1	·	·	7.0	·	·	·	·	73.1	78	- 20	10	9	·	·
		St. Ulrich	560	·	·	·	30.2	·	0.0	1.2	·	·	·	·	·	3.7	1.1	8.9	·	·	·	·	·	·	·	3.7	1.0	·	·	4.7	·	0.0	·	·	54.5			8	8	·	·
		Pustritz	788	·	·	·	18.8	·	·	4.7	·	·	·	·	·	6.1	3.7	22.1	·	·	·	·	·	·	·	11.1	2.1	·	·	8.0	·	·	·	·	76.6			8	8	·	·
		St. Paul	416	·	·	·	19.5	·	·	7.4	·	·	·	·	·	3.9	1.6	12.2	·	·	·	·	·	·	·	4.0	0.9	·	·	4.6	·	·	·	·	48.1	48	- 54	8	7	·	·

+ 1075 × 800

++ 1054

Die Niederschläge im Juli 1938.

Allgemeine Übersicht: Der Monat war namentlich für den Südwesten und Nordosten des Reiches zu naß, in den dazwischen liegenden Gebieten überwiegend zu trocken.

Mitteleuropa, das zu Monatsbeginn zwischen einem azorischen und osteuropäischen Hoch lag, war damit stark den Eingriffen regenbringender Störungsfronten der Nordmeerdepressionen ausgesetzt. Mit dem Vorstoß ozeanischer Kaltluft, die gegen die vom Osten herangeführte suptropische Warmluft anlief, kam es am 1. und 2. zu verbreiteten Gewittern und anhaltenden Regenfällen; da gleichzeitig ein flaches italienisches Tief nordostwärts wanderte, waren die Niederschläge in den östlichen Landesteilen besonders reichlich bemessen und ergaben am Riesengebirge am 2. und 3., im Alpengebiet noch bis zum 4. vielfach Mengen von mehr als 50 mm (Türkheim am 2. und 3.: 103,2 mm, Hochobir am 3. und 4.: 109,6 mm). Bereits am 4., als die Regenfälle in der Ostmark nachließen, brachen an der Westgrenze neue kühle Meeresluftstaffeln einer großbritannischen Depression unter energischen Regenfällen (im Schwarzwald Tagesmengen über 50 mm) ostwärts vor und wirkten sich am 5. über Ostpommern und Schlesien, schließlich auch noch in der Ostmark aus. Der überraschende Aufbau eines umfangreichen, mit seinem Kern über Böhmen lagernden Hochs führte zum 7. Aufheiterung und Erwärmung herbei. Unter Abdrängung dieses Hochs nach Osteuropa brachen am 8. und 9. wiederum Fronten kühler Meeresluft über Deutschland herein, die namentlich in West- und Süddeutschland Gewitter und Schauerniederschläge auslösten; da wiederum ein flaches Adriatief zur Wirkung kam, fielen im Laufe des 9. und 10. in der gesamten Ostmark, aber auch am 10. und 11. in Ostpreußen vielfach Mengen von mehr als 50 mm. Bei starkem Wechsel des Witterungscharakters, der durch weitere nachfolgende Meeresluftstaffeln bedingt war, wiederholten sich die Regenfälle bis zum 13. und 14. z. T. in recht kräftiger Form, zum 12. im rheinischen Berglande, an den Sudeten und im litauischen Grenzgebiet, zum 13. in Süd- und Mitteldeutschland (im Schwarzwald vereinzelt Tagesmengen über 50 mm) und zum 14. am Südrande der Alpen. Ein Vorstoß kühlerer Meeresluft im Gefolge eines flachen Nordseetiefs brachte im Andringen gegen die Warmluft wiederum Gewitter und Regen und zeitigte zum 17. in Ober- und Niederbayern, zum 17. und 18. in Oberösterreich und Steiermark und zum 18. noch in Oberschlesien und Masuren Einzeltagesmengen über 50 mm Niederschlag; Graz meldete am Morgen des 18. eine Regenhöhe von 105,0 mm. Nach einigen Stauniederschlägen des 18. im Alpengebiet besserte sich im Süden des Reiches das Wetter; im mittleren und östlichen Norddeutschland dagegen blieben die Niederschlagszonen flacher Tiefs noch bis zum 23. stationär, sodaß stellenweise größere Regenmengen (am 22. Bredereiche 53,5 mm) zur Messung kamen, am 23. noch in Pommern und Ostpreußen. In der Ostmark entfaltete sich dafür nach starker Erwärmung vom 21. ab eine rege Gewittertätigkeit, die mit dem 23. nach Süddeutschland übergriff; besonders am 25. morgens verzeichneten der Schwarzwald, das Alpengebiet, der Ober- und Niederdonaubezirk wiederholt 50 mm übersteigende Tagesmengen (Hochleckenhaus 90,3 mm). Mit einer am 26. im Kanalgebiet auftauchenden Kaltluftstaffel gingen zunächst im nördlichen Teil der Westgrenze und an der Nordsee energische Regenfälle nieder (am 27. Adenau 67,0 mm, Elsfleth 59,0 mm); sie pflanzten sich in schwächerer Form zum 27. längs der Ostseeküste fort. Die Ostmark hatte dabei am 27. und 28. sowie südlich des Hauptalpenkammes am 29. und 30. wieder in stärkerem Maße unter verbreiteten Gewittern und ergiebigen Regenfällen von mehr als 50 mm zu leiden (am 28. meldete Pustritz im Lavanttal 74,2 mm). Die Annäherung eines azorischen Hochs brachte im mittel- und norddeutschen Bergland am Rande der hier noch vorhandenen flachen Tiefs zum 28. und 29. eine rege Gewitterentfaltung, die sich ostwärts ausbreitete (am 30. Kudowa 51,8 mm); die Wetterbesserung, die im Süden des Reiches schon am 30. wirksam wurde, kam in den übrigen Gebietsteilen erst am 31. zur Geltung.

In der Verteilung der Niederschläge ergab sich ein recht wechselreiches Bild; über 75 mm Niederschlag hatten zunächst im norddeutschen Flachlande die nordwestlichen Gebiete und der Osten, wo teilweise die Monatsbeträge auf mehr als 100 mm, an den Sudeten und am ostpreußisch-baltischen Höhenrücken auf mehr als 150 mm stiegen. Im Berglande traten die Mittelgebirge vielfach mit ihrer näheren Umgebung mit Monatsmengen von teilweise über 100 mm, im Oberharz mehr als 150 mm stärker hervor, während die Tal- und Leelagen ebenso wie der größte Teil des westlichen und mittleren Flachlandes vielfach noch unter 50 mm Gesamtniederschlag blieben. Wohl infolge der etwas regeren Gewittertätigkeit zeigte der Süden des Reiches eine stärkere Zunahme der Monatsbeträge, sodaß der Schwarzwald und der Bayerische Wald, wie auch die Alpen Mengen von mehr als 200 mm, Teile der Zentralalpen und der Karawanken, ferner das Dachsteingebirge, die Koralpe und z. T. die Steirischen Alpen solche von über 300 mm aufwiesen. Im Ostabfall der Alpen gingen die Niederschlagsbeträge rasch auf 75, sogar auf 50 mm herunter.

Gegenüber den für den Monat Juli üblichen Mengen blieben die Niederschläge im mittleren Norddeutschland, wie im westfälischen und hessischen Weserbergland und in Oberschlesien verschiedentlich um mehr als die Hälfte zurück; selbst Franken, Ober- und Niederbayern, der Niederdonaubezirk, Untersteiermark und auch die nördliche Hälfte der Alpenkette stellten sich noch als zu trocken heraus. Zu naß waren vornehmlich der Südwesten und Nordosten des Reiches, das Küstenland der Nordsee, das oberösterreichische Waldgebiet, Kärnten mit dem steirischen Alpenzuge; vielfach wurden 150%, am Schwarzwald und im schwäbischen Hügelland und in Unterkärnten 200% überschritten.

Die Niederschlagshäufigkeit war mit 18—20 Regentagen in den nordwestlichen und südwestlichen Gebieten sowie in der südlichen Hälfte der Ostmark etwas zu reichlich bemessen und nahm nur in der Mark Brandenburg, in Teilen Schlesiens und Frankens mit 10—12 Tagen unternormale Verhältnisse an. Die Gewittertätigkeit war besonders im westlichen und mittleren Norddeutschland merklich gering und entsprach selbst im Süden des Reiches, wo 6—9 Gewittertage beobachtet wurden, noch keineswegs dem langjährigen Durchschnitt; die gleichwohl recht häufiger gemeldeten schweren Hagelschläge vermochten allerdings auf eine besonders heftige Ausbildung der Gewitter hinzudeuten.

Erläuterungen zu den Tabellen: Es bedeutet: ein Punkt, daß kein Niederschlag gefallen ist; 0.0, daß die Menge unmeßbar (unter 0.05 mm) war; ein Strich, daß eine Messung nicht ausgeführt wurde; ein schräger Strich in der oberen rechten Ecke, daß eine Schneedecke um 7^h vorhanden war; diese Eintragung erfolgt aber nur bei Stationen, die regelmäßige Messungen der Schneedecke (⊠) durchführen und an der Eintragung eines Wertes in der letzten Spalte kenntlich sind. — Der Berechnung der Prozente des Normalwertes und der Abweichung vom Normalwert sind die Mittelwerte 1891—1930 zugrunde gelegt. — Als Tage mit Schnee (✳) wurden alle Tage gezählt, an denen der Niederschlag von Schnee oder von Regen und Schnee herrührte und die Tagesmenge mindestens 0.1 mm betrug, als Tage mit ⊠ die Tage, an denen um 7^h eine Schneedecke lag, für Punkt und Strich gelten die vorstehenden Erklärungen entsprechend. — Eingeklammerte Werte ( ) sind ergänzt. — Eine Zahl unter einer Klammer (⌣) gibt die Gesamtmenge mehrerer Tage.

Im vorliegenden Bericht werden die täglichen und Monatsmengen des Niederschlags von nur einem Teil der im Deutschen Reich vorhandenen Stationen veröffentlicht. Die Monats- und Jahresmengen von sämtlichen Stationen können dem 1939 erscheinenden Schlußheft des Deutschen Meteorologischen Jahrbuchs 1938, Teil III, entnommen werden.

Verteilung der Niederschläge im Deutschen Reiche

Juli

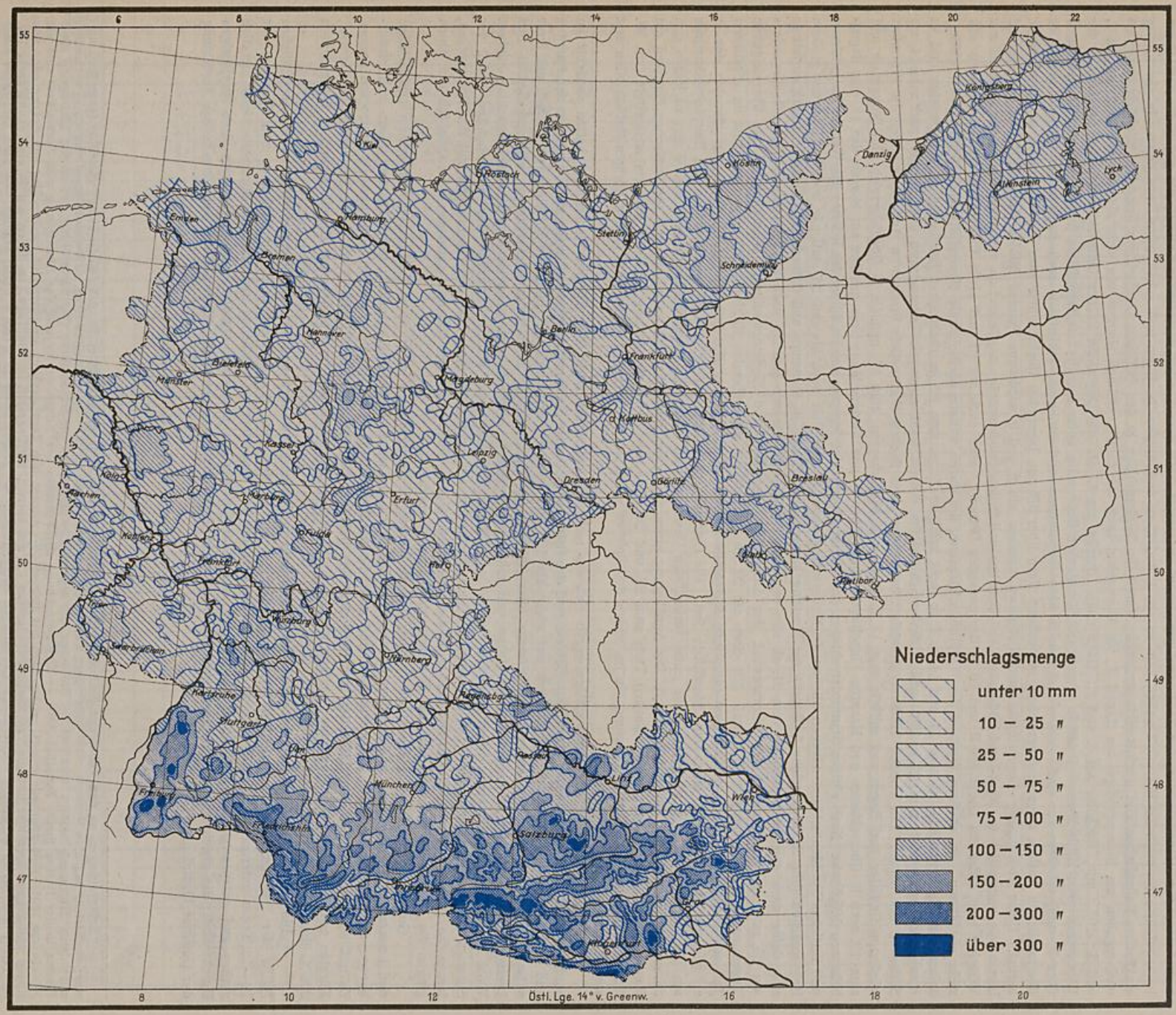

Abweichungen der Niederschlagssummen vom Normalwert in v. H. Juli

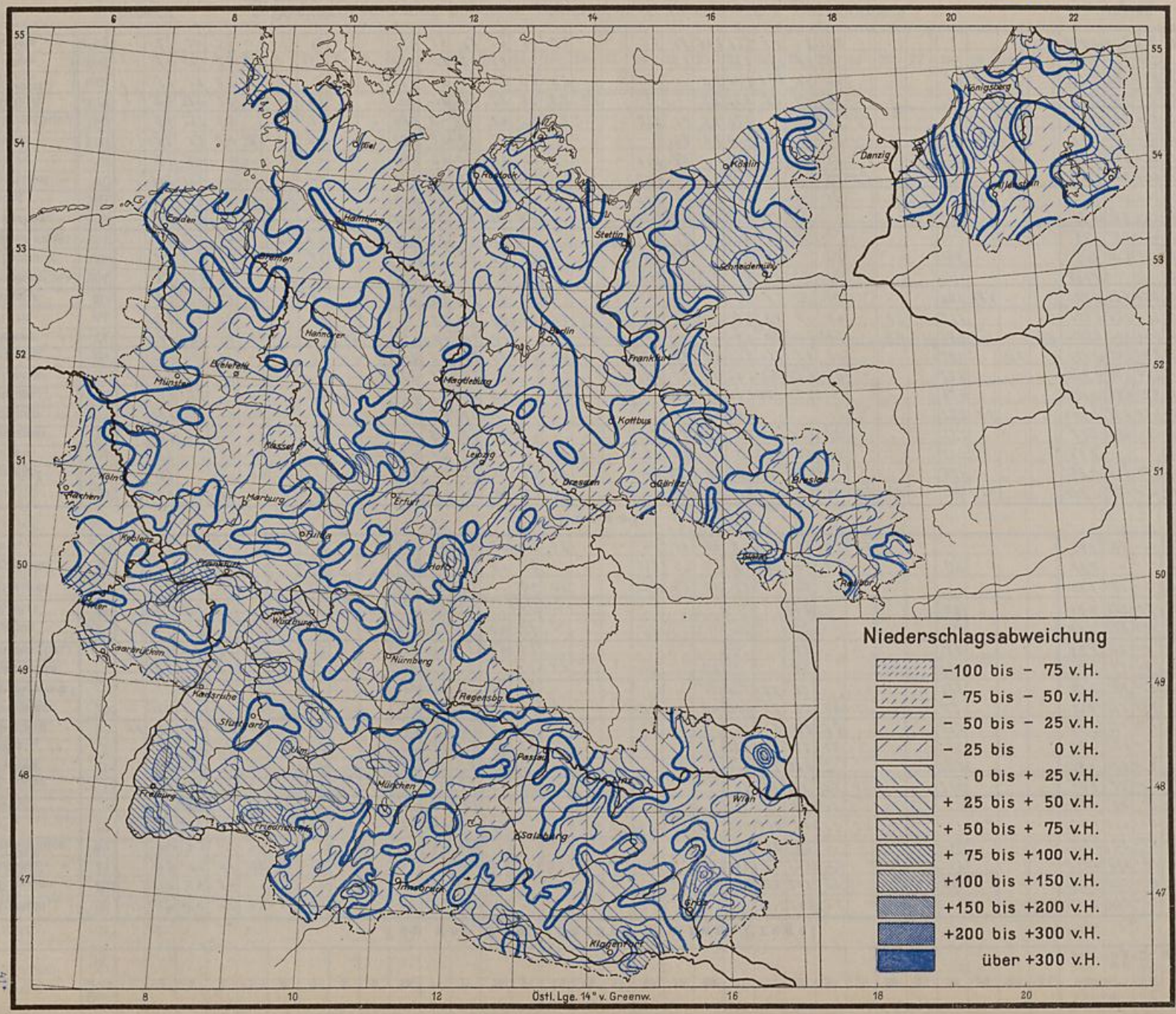

1938 — Tägliche Niederschlagshöhen in Millimetern, gemessen um 7 Uhr morgens — Juli

Flußgebiet		Ort	Seehöhe m	1	2	3	4	5	6	7	8	9	10	11	12	13	14	15	16	17	18	19	20	21	22	23	24	25	26	27	28	29	30	31	Monatssumme mm	% d. Norm.	Abweichung v. d. Norm.	Zahl der Tage mit Niederschl. ≧0.1	≧1.0	Schnee ≧0.1	☒
Von der Memelgrenze bis zum Pregel																																								
Memel	Mündung—Grenze	Trappönen	20	0.8	3.1	10.6	0.8	2.1	3.4	5.3	·	·	·	18.2	23.4	·	·	·	·	·	·	7.4	7.3	·	·	74.2	3.5	·	·	·	·	·	·	·	331	112	+70	13	11	·	·
		Stallupönen	66	·	13.1	0.5	7.4	7.4	·	3.7	·	·	·	12.1	29.1	0.1	·	0.8	·	·	·	0.0	·	12.9	2.6	22.9	2.1	·	·	·	1.5.0	·	·	·	123.6	123	+28	14	11	·	·
		~~Kiauschen~~ +	42	·	11.0	3.1	7.1	10.0	·	5.3	·	·	·	8.9	23.0	0.0	·	·	·	·	14.9	·	·	3.3	2.8	22.5	7.3	·	·	·	7.9	·	·	·	127.1	151	+41	13	13	·	·
		Beinigkehmen	52	·	5.4	4.5	·	2.2	·	·	·	·	·	4.1	19.0	·	·	·	·	·	4.2	·	·	0.5	3.6	9.3	·	·	·	3.2	·	·	·	52.0	76	-20	10	9	·	·
		Tilsit	12	0.0	0.3	23.1	0.0	2.4	·	7.7	·	·	0.4	14.5	18.8	0.7	·	·	·	·	·	0.0	·	22.2	22.0	8.8	0.0	0.0	·	3.8	6.2	·	·	126.5	151	+43	13	11	·	·
		Kloken	3	·	·	6.5	·	1.2	·	·	·	·	·	18.6	12.2	·	·	·	·	·	·	·	·	·	·	9.3	3.0	·	1.5	·	1.5	·	·	·	53.8	70	-23	9	8	·	·
Kurisches Haff	H.	Inse	1	·	2.3	7.2	0.0	1.7	·	0.9	·	·	8.6	3.2	3.6	0.1	0.0	0.0	·	·	·	·	·	0.1	0.9	7.1	0.3	0.0	·	·	2.6.6	·	·	·	69.6	91	-7	13	8	·	·
	Gilge und Nemonien	Petricken	1	·	1.4	9.1	·	1.4	·	1.9	·	·	3.1	8.3	9.8	0.3	·	·	·	·	·	·	·	·	24.8	3.7	21.5	·	·	·	13.2	·	·	·	99.7	119	+16	12	11	·	·
		~~Obelin~~ ++	1	·	0.8	7.9	0.0	1.7	·	1.6	·	·	3.5	18.0	13.3	0.9	2.5	·	·	·	·	·	·	18.8	2.3	8.3	1.7	·	·	·	3.6	·	·	·	85.5	104	+ 3	14	12	·	·
	Deime	Lindenberg	20	0.0	6.4	14.6	0.3	2.5	·	1.8	·	·	5.5	14.5	7.5	0.3	·	·	·	·	0.3	·	·	5.5	1.5	11.0	7.2	·	·	·	13.0	·	·	·	85.9	105	+ 4	15	12	·	·
		Rathswalde	10	·	11.0	11.1	0.0	2.2	·	1.0	·	·	12.8	6.5	7.4	0.8	0.8	0.0	·	·	0.0	·	2.4	36.9	5.3	3.5	0.4	1.5	·	·	2.2	·	·	·	93.8	119	+16	16	13	·	·
		~~Klein Naujock~~ ×	2	·	3.3	18.1	·	2.3	·	·	·	·	24.3	7.8	·	1.0	2.3	·	·	·	·	·	·	17.5	3.5	3.3	·	1.3	·	·	13.5	·	·	·	93.8	122	+17	12	12	·	·
	Haff	Schaaksvitte	1	2.2	0.2	16.1	0.3	·	·	0.2	·	·	19.2	7.3	2.2	·	6.7	2.3	·	·	4.8	·	0.3	·	·	2.6	·	·	·	12.0	·	·	·	63.6	93	-5	14	9	·	·
		Rossitten (Ort)	4	·	1.4	5.5	0.0	0.0	·	1.3	·	·	3.6.0	7.0	1.5	0.4	4.9	·	·	·	·	·	·	·	·	6.2	·	·	·	·	3.6	·	·	·	62.3	89	-8	10	9	·	·
Ostsee	Ostsee	Rauschen	40	·	·	3.5	·	·	·	1.2	·	·	47.1	7.3	2.6	0.4	13.3	·	·	·	7.1	·	·	1.9	·	5.5	·	·	·	1.2	·	·	·	85.7	125	+20	11	10	·	·
		Brüsterort	34	·	·	21.5	·	·	·	(1.0)	·	·	3.7.0	(5.0)	(2.0)	·	(6.0)	·	·	·	·	·	·	·	·	(3.0)	·	·	·	(0.5)	·	·	·	75.0	112	+8	8	7	·	·
Fr. Haff	Fr. Haff	Fischhausen	11	·	0.4	6.7	0.0	·	·	1.3	·	·	23.1	3.3	7.5	·	4.5	0.1	·	·	18.0	0.3	0.1	0.3	·	4.3	2.0	·	·	·	·	·	·	·	67.8	91	-7	14	9	·	·
		Drugthenen	85	·	·	1.1	·	·	·	0.3	·	·	43.5	3.6	4.3	0.1	2.6	·	·	·	13.3	0.7	·	0.3	0.0	4.7	2.2	·	·	·	0.7	·	·	·	85.2			13	8	·	·
		Peyse	3	·	0.0	1.4	0.0	·	·	1.1	·	·	30.5	3.6	0.8	0.0	6.3	0.0	·	·	4.5	0.8	1.1	0.8	·	4.2	0.3	0.0	·	·	·	·	·	·	56.6	75	-13	12	8	·	·
Pregel																																								
Angerapp	Angerapp	Lötzen	120	·	10.6	0.5	1.8	5.4	·	1.1	·	·	12.8	8.1	4.9	4.8	2.2	0.0	·	·	1.5	9.4	2.1	15.8	16.1	2.1	0.8	0.0	0.0	·	5.1	1.6	·	·	106.7	121	+19	13	11	·	·
		Hermeshof	160	·	10.1	·	0.7	2.4	·	·	·	·	0.5	7.0	11.5	2.3	2.0	0.5	·	·	8.2	20.1	0.7	13.1	10.2	12.3	·	·	·	·	3.6.6	·	·	·	138.4	159	+51	16	12	·	·
		Grabowen	224	·	9.9	·	1.1	4.0	·	·	0.6	·	2.4	5.1	7.5	1.6	·	0.8	0.1	·	7.0	1.6	·	6.7	2.4	7.5	0.8	·	·	·	2.1.1	·	·	·	80.8			11	13	·	·
		Darkehmen	73	·	10.1	1.4	2.4	5.8	·	0.7	·	·	3.1	6.1	10.1	1.5	0.4	·	·	·	0.1	4.8	0.3	7.8	·	13.3	0.0	·	·	·	1.5.0	·	·	·	83.1	100	0	16	11	·	·
	Pissa	~~Pillupönen~~ ××	133	·	13.5	10.1	3.0	11.6	·	·	·	·	8.4	15.6	(10.0)	·	·	·	·	·	·	2.0	10.0	38.1	·	·	·	·	·	·	2.2.0	0.5	·	·	144.8	159	+54	12	10	·	·
		Rominten	180	·	10.8	5.6	·	9.5	·	0.5	·	·	0.5	9.5	42.8	0.1	·	5.3	·	·	·	8.0	31.0	10.2	10.3	2.5	·	·	·	·	3.2.4	·	·	·	179.7	184	+82	15	12	·	·
		Gumbinnen	47	·	11.1	2.2	1.0	1.8	·	·	·	·	0.2	3.0	24.3	0.6	·	0.3	·	·	10.8	0.2	0.6	18.3	20.0	11.8	1.0	·	·	·	22.4	·	·	·	136.2	164	+53	11	12	·	·
	A.	Insterburg	38	·	14.5	14.1	0.6	4.1	·	0.8	·	·	4.8	9.9	10.2	0.8	0.1	10.5	·	·	1.3	0.0	0.1	11.2	12.1	3.5	0.0	·	·	·	2.8.9	·	0.0	·	137.9	141	+42	11	12	·	·
Inster	Inster	~~Pillkallen~~ *	74	·	8.9	1.2	0.2	6.8	·	5.3	0.0	·	·	9.8	31.4	0.3	·	·	0.1	·	3.1	·	·	5.9	4.8	16.1	16.1	·	2.0	·	15.2	·	·	0.0	125.8	146	+40	15	12	·	·
		Stimbern	44	·	12.8	2.8	0.8	·	·	4.8	·	·	·	5.9	19.1	0.6	0.1	1.0	·	·	0.3	1.6	·	3.2	2.8	6.1	0.4	·	0.1	·	3.9.9	·	·	·	101.3	128	+17	11	11	·	·
		Grünheide	50	·	4.3	11.6	2.3	2.3	·	2.1	·	·	0.0	8.3	11.5	1.0	0.1	·	·	·	·	·	·	0.0	3.2	1.0	2.1	·	·	·	11.8	18.1	·	·	106.1	138	+29	14	13	·	·
Alle	Alle	~~Thurowken~~ **	204	·	3.5	10.1	1.6	·	1.1	2.1	·	·	16.1	·	1.4	2.8	6.5	·	·	·	6.8.2	·	0.8	1.9	2.0	2.8	1.1	·	·	·	·	·	·	·	135.6			15	14	·	·
		Neu-Ramuck	150	·	8.5	3.4.0	1.5	·	·	3.0	·	·	1.3.0	·	3.1	1.5	5.3	·	·	·	8.3	2.0	·	3.1	4.1	·	1.3	·	·	·	4.6	·	·	·	3.7.1	113	+11	11	16	·	·
		Allenstein (Flugpl.)	134	·	6.1	5.4	0.4	·	1.4	6.4	·	·	22.1	3.2	1.3	0.5	12.9	·	·	·	1.8	1.2	·	1.8	2.6	0.1	·	·	·	·	·	·	·	·	68.1	83	-14	15	12	·	·
	Wadang	Bischofsburg	152	·	(3.0)	(3.0)	·	·	·	4.1	·	·	13.1	3.6	1.4	3.6	3.4	·	·	·	(0.5)	(0.5)	(4.0)	(20.0)	11.9	·	·	·	·	·	·	·	·	·	72.1	85	-13	13	11	·	·
		Fleming	160	·	12.5	1.5	1.0	·	2.0	6.0	·	·	24.0	1.0	3.5	1.3	1.5	·	·	·	13.0	·	2.3.0	15.0	·	1.0	3.0	·	·	·	·	1.3.0	·	·	129.3	141	+41	16	16	·	·
	Alle	Wichertshof	91	·	11.0	11.1	·	·	·	4.0	·	·	2.3.0	6.0	2.2	0.4	11.4	·	·	·	2.9.0	·	1.0	22.5	2.1	·	5.0	0.5	·	·	·	·	·	·	134.8	142	+40	14	12	·	·
		Heilsberg	83	·	5.1	6.4	·	·	·	3.4	·	·	4.3.2	1.3	3.1	0.5	1.9	·	·	·	11.1	0.5	·	11.3	3.0	1.3	3.1	·	·	·	·	·	·	·	108.8	125	+22	14	12	·	·
		Kekitten	150	·	5.1	3.8	0.4	1.2	·	1.4	·	·	12.5	3.5	2.4	2.5	1.4.0	0.0	·	·	·	1.1	4.5	14.5	1.4	·	3.5	·	·	·	·	1.3.2	·	·	85.3	98	-2	16	15	·	·
		Landsberg (Ostpr.)	130	·	5.8	13.1	0.3	·	·	1.6	·	·	4.8.3	6.4	3.6	0.4	5.3	0.2	·	·	2.7.0	1.8	5.5	12.0	·	4.7	2.5	0.3	·	·	·	·	·	·	145.5	162	+56	17	13	·	·
	Guber	Rastenburg	107	·	9.4	13.4	2.0	3.2	·	0.7	·	·	7.4	1.1	4.0	2.1	3.0	0.2	0.0	·	·	·	2.1	11.2	3.0	0.4	1.0	·	·	·	3.0	·	·	·	79.2	96	-3	11	14	·	·
		Dietrichsdorf (Kr. Gerd.)	43	·	5.1	2.1	0.5	1.8	·	·	·	·	8.3	4.1	3.4	1.2	0.3	0.3	·	·	·	·	0.3	10.1	12.3	4.6	1.1	·	·	·	0.6	·	·	·	57.2	67	-28	16	11	·	·
		Loszainen	106	·	8.5	4.3	2.3	0.8	·	5.3	·	·	10.2	5.3	2.6	2.0	·	·	·	·	·	0.3	·	7.2	4.5.0	0.3	·	·	·	·	·	·	·	·	34.7	114	+12	13	10	·	·
		Glockstein	95	·	2.3	2.4	0.5	·	·	1.5	·	·	22.4	3.4	1.3	1.4	3.4	0.2	·	·	0.5	0.3	1.3.2	13.3	3.3	0.3	10.2	·	·	·	·	·	·	·	86.3	102	+2	11	12	·	·

+ Wetterau × Erlenwald * Schloßberg
++ Erlen ×× Schloßbach ** Turanken

Tägliche Niederschlagshöhen in Millimetern, gemessen um 7 Uhr morgens

Juli

Flußgebiet		Ort	See-höhe m	1	2	3	4	5	6	7	8	9	10	11	12	13	14	15	16	17	18	19	20	21	22	23	24	25	26	27	28	29	30	31	Monatssumme mm	% d. Norm.	Abweichung v. d. Norm.	Zahl der Tage mit Niederschl. ≥0,1	≥1,0	≥0,1	☒
Alle	Mdg.—Guber	Friedland	25	·	3.5	2.5	·	2.1	·	0.6	·	·	8.7	2.0	2.2	1.4	6.2	0.5	·	·	·	0.1	0.2	10.3	2.1	4.0	3.3	·	·	·	0.5	·	·	·	50.8	57	-38	7.0	7.2	·	·
		Gerdauen	30	·	6.9	4.3	0.7	2.6	·	·	·	·	10.4	4.2	2.2	3.7	8.0	0.0	·	·	·	·	0.9	14.4	3.3	3.1	2.2	·	·	·	4.1	·	·	·	77.7	85	-13	7.5	7.3	·	·
		Engelstein	90	·	7.4	5.0	1.1	4.7	·	2.1	·	·	13.8	9.0	4.4	5.7	·	0.3	·	·	14.4	·	7.1	11.9	0.9	2.7	0.9	0.1	·	·	7.3	0.7	·	·	98.1	99	-1	7.9	7.4	·	·
		Bokellen	40	·	(2.0)	11.0	·	6.3	·	·	·	·	(5.3)	6.4	8.3	5.6	·	4.2	·	·	·	·	·	5.3	6.9		2.2	2.4	·	·	10.7	·	·	·	75.7	87	-11	7.3	7.3	·	·
		Allenburg	10	·	4.1	2.7	0.0	2.2	·	3.5	·	·	7.0	4.0	2.2	4.8	4.5	1.7	·	·	·	·	0.9	12.0	1.5	3.0	1.8	·	·	·	7.0	·	·	·	53.3			7.6	7.4	·	·
		Wehlau	11	·	2.0	14.3	0.0	2.1	0.4	·	·	·	7.6	5.0	2.0	1.6	2.0	·	·	·	·	·	0.0	33.2	0.2	3.2	5.1	·	·	·	2.6	·	·	·	80.3	100	0	7.4	7.1	·	·
Mdg.—Alle	Pregel	Tapiau	11	·	6.4	32.2	0.1	1.9	·	1.4	·	·	9.8	3.3	2.8	2.1	9.5	0.1	·	·	·	·	1.5	35.1	2.7	10.2	0.2	0.2	·	·	0.2	·	·	·	113.7	143	+36	7.8	7.3	·	·
		Fuchsberg	35	·	3.9	6.5	·	0.5	·	4.0	·	·	16.9	2.0	2.5	·	3.0	0.3	·	·	1.2	5.9	6.1	35.0	5.0	13.6	3.5	·	·	·	0.7	·	·	·	75.2.5	191	+77	7.7	7.4	·	·
		Königsberg-Devau	20	·	4.3	17.2	0.6	·	·	0.5	·	·	22.6	11.1	2.4	0.0	3.2	0.1	·	·	0.1	6.0	0.1	27.1	0.0	3.2	1.9	1.9	·	·	1.1	·	·	·	116.5	144	+38	7.9	7.2	·	·
		Mednicken	35	·	2.5	20.2	·	·	·	0.4	·	·	10.2	8.0	3.1	0.6	7.0	0.4	·	·	4.0	2.0	·	2.5	·	6.5	9.9	1.8	·	·	·	·	·	·	109.1	151	+37	7.5	7.2	·	·
Vom Pregel bis zur Weichsel																																								
Frisches Haff	Frisching	Mühlhausen	36	·	3.5	4.7	0.1	·	·	1.0	·	·	10.2	7.1	3.2	·	3.2	0.8	·	·	2.0.1	4.4	4.1	17.1	·	(5.0)	·	·	·	·	·	·	·	·	110.5	133	+29	1.4	7.2	·	·
		Zinten	100	·	5.4	17.6	0.6	·	1.2	7.2	·	·	27.5	9.6	3.3	·	8.3	·	·	·	8.2	·	4.9	7.7	0.2	3.7	2.3	·	·	·	·	·	·	·	108.7	134	+28	7.5	7.3	·	·
		Preuß. Eylau	68	·	4.3	5.6	0.1	·	·	3.6	·	·	23.4	8.1	1.3	·	4.8	0.3	·	·	2.6.0	·	20.3	12.2	5.8	2.7	0.1	·	·	·	·	·	·	·	122.6	152	+42	7.5	7.2	·	·
	H.	Heiligenbeil	17	·	0.3	4.2	0.0	·	·	6.2	·	·	25.1	6.3	0.3	0.0	7.2	2.1	·	·	20.2	0.3	0.8	3.4	·	3.2	3.0	0.0	·	·	·	·	·	·	84.3	106	+5	1.4	1.3	·	·
	Passarge	Hohenstein	165	·	1.3	16.2	1.0	·	·	4.0	·	·	14.0	6.0	5.7	3.9	6.0		·	·	3.5	0.2	0.1	0.5	2.4	0.5	0.1	·	·	·	·	·	·	·	100.0	128	+22	1.6	1.1	·	·
		Pulfnick	95	·	1.9	17.1	0.4	·	·	5.5	·	·	16.3	3.3	2.8	1.2	14.3	·	·	·	2.3.9	·	·	13.0	3.0	·	·	·	·	·	·	37.4	·	·	143.2	176	+70	1.3	1.2	·	·
		Silberbach	170	·	0.3	15.3	1.2	·	0.4	3.8	·	·	12.3	2.2	2.1	0.9	4.4	6.0	0.3	·	0.6	·	5.3	7.1	0.2	1.6	2.8	·	·	·	·	·	·	·	67.2	83	-23	1.8	1.2	·	·
		Frauendorf	118	·	1.7	1.7	0.4	·	·	3.6	·	·	11.3	6.3	4.1	·	8.5	·	·	·	3.0.6	1.8	2.5	12.6	3.5	5.0	0.2	0.3	·	·	·	·	·	·	158.1	177	+73	1.6	1.4	·	·
		Wormditt	67	·	1.0	13.4	0.8	·	·	0.1	·	·	12.2	8.0	3.2	0.5	6.5	0.5	·	·	11.5	0.4	4.1	3.1	0.5	0.5	4.8	0.2	·	·	·	·	·	·	77.3	85	-13	1.8	1.0	·	·
		Lichtenfeld	108	·	·	15.3	1.0	·	·	6.5	·	·	6.5.3	7.2	·	·	4.6	0.4	·	·	9.8	2.4	3.5	21.8	·	2.5	13.4	2.5	·	·	·	·	·	·	152.4	176	+70	1.4	1.3	·	·
		Langwalde	82	·	·	8.5	·	·	·	3.8	·	·	21.5	4.5	2.2	1.7	9.3	4.2	·	·	4.2	·	0.2	5.2	·	4.6	1.9	1.0	·	·	·	·	·	·	74.8	95	-4	1.4	1.3	·	·
		~~Braunsberg~~ +	~~4~~	·	·	1.5	3.1	·	·	7.2	·	·	15.3	1.6	1.7	·	8.2	·	·	·	2.4	·	0.1	3.4	·	2.0	6.4	·	·	·	·	·	·	·	52.3	74	-19	1.2	1.1	·	·
		Baumgart	165	·	2.1	12.1	·	·	·	11.3	·	·	20.4	0.3	3.9	3.1	13.6	1.1	·	·	3.7	0.2	·	0.1	·	1.5	2.1	·	0.3	·	·	·	·	·	88.9	101	+1	1.5	1.1	·	·
	H.	Tolkemit	3	·	7.8	13.6	1.3	·	3.1	7.0	·	·	23.2	1.4	2.1	1.1	23.4	0.3	·	·	8.3	·	·	1.1	·	4.1	4.8	·	1.4	·	·	·	·	·	105.2	144	+32	1.5	1.5	·	·
	Elbing	Altstadt	55	·	1.0	2.5	·	·	3.3	6.0	·	·	27.2	1.0	3.8	1.2	3.6	4.9	·	·	8.6	0.6	1.1	·	·	2.5	18.3	·	·	·	·	·	·	·	92.0	115	+12	1.5	1.4	·	·
		Ebene Buchwalde	98	·	0.1	30.3	0.8	·	0.4	6.5	·	·	13.4	0.5	3.3	1.6	8.2	5.1	·	·	38.3	0.2	6.4	15.5	·	0.8	4.5	1.3	·	·	·	·	·	·	139.3	169	+57	1.8	1.2	·	·
		Elbing (Stadt)	5	·	0.5	3.0	0.0	·	1.0	7.5	·	·	22.1	1.2	3.7	6.8	11.2	0.5	0.0	·	8.9	0.4	4.1	20.9	·	0.9	7.7	1.3	0.2	·	·	0.0	·	·	101.9	124	+20	1.8	1.3	·	·
	Nogat, Liebe	Riesenburg	98	·	·	3.4	·	·	6.0	3.0	·	·	28.0	2.7	5.2	4.0	3.4	·	·	·	24.5	·	9.4	2.0	·	·	12.3	·	·	·	·	·	·	·	103.9	135	+27	1.2	1.2	·	·
		Klein Nebrau	15	·	·	1.3	·	·	9.5	0.8	·	·	31.5	·	2.8	13.4	4.3	3.2	·	·	2.7	·	·	·	·	1.3	0.3	·	·	·	·	·	6.5	·	85.3	115	+11	1.2	1.0	·	·
		Marienwerder	52	·	·	2.2	0.0	·	5.7	5.5	·	·	19.3	3.8	4.2	2.2	7.6	3.5	0.0	·	17.6	·	·	0.2	·	3.8	1.7	·	·	·	·	·	0.8	·	80.8	109	+7	1.4	1.2	·	·
		Wolfsheide	42	·	1.2	·	·	·	1.9	4.3	·	·	28.2	0.3	5.8	2.3	3.7	6.0	·	·	18.3	·	2.5	7.4	0.0	·	5.6	1.3	·	·	·	·	·	·	96.0	145	+33	1.4	1.3	·	·
		Marienburg	12	·	·	2.0	·	·	8.0	8.4	·	·	40.5	4.2	3.3	0.8	10.5	·	·	·	11.5	0.5	0.8	4.7	·	3.0	7.5	1.5	·	0.0	0.0	·	·	·	107.2	151	+38	1.5	1.2	·	·
	Haff	Pröbbernau	2	·	·	2.4	·	·	·	12.3	·	·	32.1	1.1	2.5	0.3	25.1	5.5	·	·	8.4	1.8	0.3	·	·	1.2	6.4	1.0	2.4	·	·	·	·	·	103.1	141	+30	1.4	1.3	·	·
		Neukrug	6	·	·	13.3	·	·	1.1	(3.0)	·	·	27.0	1.6	(1.0)	·	28.1	·	·	·	1.4	·	·	0.0	0.3	2.3	(3.0)	·	·	·	·	·	·	·	83.3	123	+16	1.1	1.0	·	·
Weichsel																																								
Narew	Bobr mit Lyck	Mierunsken	191	·	7.2.0	4.4	2.4	8.3	·	·	·	·	3.8	6.0	16.2	·	·	·	·	·	4.5	·	2.4	13.1	9.0	0.0	0.2	·	·	·	2.5.8	·	·	·	107.1	130	+25	1.3	1.3	·	·
		Rothebude	145	·	7.2.6	·	1.1	5.2	1.5	·	·	·	5.3	8.4	5.4	0.8	3.3	0.8	·	·	1.1	·	·	1.3	4.5	6.5	0.0	·	·	·	15.1	0.0	·	·	80.1	96	-3	1.5	1.3	·	·
		Ranten	180	·	2.6	0.8	1.6	1.1	·	·	·	·	7.0	20.3	12.2	0.1	2.6	·	·	·	16.6	·	0.1	12.6	2.1	2.0	2.0	·	·	3.0	33.0	3.5	·	·	126.2	154	+44	1.8	1.5	·	·
		Lyck	130	·	2.4.6	11.1	4.1	6.5	·	·	·	·	8.4	11.3	4.5	1.5	3.0	·	·	·	5.5	·	·	2.6.8	0.2	·	·	·	·	·	15.6	·	0.0	0.2	123.3	151	+33	1.4	1.2	·	·
		Prostken	119	·	1.8.1	0.3	8.3	4.3	·	·	·	·	7.2	13.2	5.3	·	·	·	·	·	2.5	1.0	0.3	2.1	5.5	·	·	·	·	·	6.8	·	·	·	82.1	94	-5	1.3	1.1	·	·
		Treuburg	155	·	2.3.3	5.1	3.4	1.8	·	·	·	·	2.0	4.3	9.1	0.6	1.5	0.0	·	·	2.1	1.6	2.5	11.2	3.0	·	·	·	·	·	1.3.1	5.2	·	·	115.4	125	+23	1.6	1.5	·	·
		Borszymnen	120	·	1.2.8	0.2	4.3	11.5	·	·	·	·	3.6	1.5	10.5	·	4.1	·	·	·	11.0	·	·	2.6	3.1	·	·	·	·	·	2.2.2	0.5	·	·	94.5	107	+6	1.2	1.1	·	·
	Pisseck	Cruttinnen	130	·	2.9.5	6.3	2.3	2.1	·	0.1	·	·	8.5	4.2	1.9	2.1	·	·	·	·	1.5	·	·	4.2	3.2	·	·	·	·	·	·	·	·	·	67.1	79	-18	1.2	1.1	·	·
		Nikolaiken	131	·	10.5	0.1	4.9	4.1	·	·	·	11.5	4.9	3.4	0.9	1.4	11.2	·	·	·	2.1	·	·	10.2	0.4	13.1	0.6	·	·	·	0.2	·	·	·	81.9	95	-4	1.6	1.1	·	·

+ Klenau 8

Tägliche Niederschlagshöhen in Millimetern, gemessen um 7 Uhr morgens

Juli

Fluß-gebiet		Ort	See-höhe m	1	2	3	4	5	6	7	8	9	10	11	12	13	14	15	16	17	18	19	20	21	22	23	24	25	26	27	28	29	30	31	Monats-summe mm	% d. Norm.	Abweichung v. d. Norm.	Zahl der Tage mit Niederschl. ≧0.1	≧1.0	✳ ≧0.1	☒
Narew	Pisseck	~~Schimonken~~ +	~~125~~		45.2	0.1	2.3	6.3					14.7	5.5	3.0	2.9	2.1				0.0	0.0	0.1	18.1	3.8	1.0	1.2				9.1				176.4	144	+35	15	13		
		Gutten	120		34.0	-	2.7	4.0					8.4	7.7	3.9	2.6	-				5.4			32.4	-	-	2.7								102.6	120	+17	10	10		
		~~Bialla~~ ++	138		27.4	6.8	4.9	6.2					7.7	17.0	5.4	5.3	-				1.9	0.1	-	5.3	1.3	0.2	0.0				13.1	0.6	-	-	93.9			15	12		
		Johannisburg	116		14.8	2.3	3.4	6.3					13.5	5.3	4.7	5.1	7.0				0.2	1.5		13.5	2.5	-	-				12.0				87.7	105	+4	14	13		
		Turoscheln	120		10.6	5.7	-	4.9					23.4	1.9	2.7	4.7	0.8				-	1.7	-	1.8	2.9	0.5	0.0		1.8						63.4	82	-15	13	11		
	Omulef	Mensguth	155		2.0	2.7	2.5	0.3	0.4				8.4	2.3	7.2	3.8	0.6	0.2			0.0	7.8	7.7	3.6	6.2	0.6	0.2							0.0	45.7	54	-40	11	11		
		Ortelsburg	146		10.0	4.2	3.6	7.3	0.4				3.5	4.2	1.5	1.3	0.5				7.2	6.1	-	10.0	6.1	1.5	0.3								58.9	63	-33	16	13		
		Groß Leschienen	128		15.6	2.2	5.1	1.0	0.2				2.7	3.8	3.2	2.0	0.1				16.0	5.0		5.0	2.0	0.1	1.7		0.5			2.3			87.3	106	+5	18	14		
	N.	~~Wychrowitz~~ *	138		0.0	17.3	1.3	0.0	0.2	1.1			1.9	3.5	5.7	2.8	1.4				10.1	0.5	0.1	3.5	1.1	0.5	1.0		0.5						54.1	71	-22	17	12		
		Neidenburg	173		-	11.2	0.5	-	0.5	4.4			3.3	1.0	3.5	3.0	0.8				1.0	2.8	3.8	1.6	0.3	-	0.3					0.3	0.8	-	48.7	63	-29	17	9		
Mündung bis Narew	Drewenz	Kernsdorf	290		0.0	26.7	0.6	-	3.6	1.7			12.2	0.6	6.4	1.5	5.0	0.0			6.6	0.3	0.0	5.7	2.2	3.5	1.0								77.6	92	-7	15	12		
		Mohrungen	115		0.8	16.3	1.5	0.2	-	4.0			10.3	2.0	2.0	0.3	4.4	4.5			7.4	-	0.5	1.4	0.2	2.0	0.6								60.3	76	-19	17	12		
		Osterode (Ostpr.)	107		0.0	6.3	0.7	-	0.3	4.8			7.2	0.3	5.1	1.5	7.5	0.0			2.6	0.0	2.6	3.0	3.4	0.7	0.2	0.0				6.0			50.1	64	-28	15	9		
		Preuß. Görlitz	102		-	3.0	0.3	-	2.0	3.3			13.2	0.8	7.3	1.3	3.5	0.3			2.0	-	-	0.5	-	3.4	2.0	0.0				0.0			53.2	74	-19	14	11		
		Gilgenburg	181		6.3	5.2	0.3	-	-	-			13.3	1.5	8.0	1.3	6.5	1.2			11.3	-		3.3.3	-	1.0	0.5								38.0	131	+23	13	11		
		~~Weepers~~ ×	105		1.5	0.3	1.7	-	1.0	0.1			14.3	0.3	5.3	2.4	12.6				5.6	2.5	-	9.3	-	0.4	25.7								80.7	130	+27	15	11		
	Brahe	Reinwasser	185		12.1	5.8	-	-	14.3	0.4			1.1	0.1	..	1.5	1.0				0.4	-	1.3	3.3	3.5	1.2	-				0.3	-	2.1.1	-	74.6	93	- 6	15	11		
		Neu Röske	155		1.4.0	5.3	0.1	-	1.6.0	2.3	0.1		1.4	0.5	-	6.2	3.2	0.1			1.5	0.2	-	8.0	0.1	1.5	-				-	-	9.1	-	77.2	90	- 8	11	11		
		Förstenau	200		12.5	2.6	-	-	1.8.0	2.1			0.8	-	-	2.1	8.2	-			-	2.7	2.1	6.9	-	3.5							1.5	-	63.0	93	-5	12	11		
	W.	Bischofswerder	87		-	1.6	1.0	-	5.5	0.8			10.0	5.1	4.5	3.5	2.5	1.0			11.5	0.4	0.8	-	-		1.1.2				2.8			-	62.2	84	-12	15	12		

Von der Weichsel bis zum Stettiner Haff

Hinterpommersche Küste	O.	Chinow	63		1.4.0	4.3	-	-	2.0.8	1.0			5.8	-	1.3	0.0	8.7				1.4.5	-	1.8	0.8	1.0	-	-	1.8	-	-	2.0.8	2.5	-	-	1.0.5.1	1.2.4	+2.0	14	13		
		Wierschutzin	17		1.3.7	6.5	-	-	1.9.9	5.4			3.6	-	1.9	-	7.7				2.7.9	-		3.2	4.8	2.2	-	1.2	0.7	5.7	8.4	-		-	1.7.6	1.3.4	+3.0	15	14		
	Leba	Lauenburg	38		1.3.2	4.3	-	-	1.6.8	5.1			4.0	-	0.9	-	12.0				5.7	-	2.8	0.7	-	2.5	0.3	0.4	0.2	-	4.7		6.2	-	7.8.5	9.4	-5	16	11		
		Belgard (Kr. Lauenbg.)	45		1.1.3	4.5	-	-	1.5.5	1.6			1.2	-	-	-	1.8.8				3.7.7	0.1	0.2	4.8	5.9	(2.0)	-	-	-	-	6.7		2.2	-	1.1.2.5	1.2.8	+2.5	14	13		
		Leba	3		1.1.5	3.8	-	-	1.2.6	1.6			0.3	-	1.5	-	1.9.2				3.6.0	-	-	0.8	-	2.9	-	0.6	0.1	-	4.4	-	4.7	-	1.0.0.0	1.4.9	+3.3	14	10		
	Lupow	~~Wottnogge~~ ××	120		1.1.6	5.0	-	-	1.8.3	1.8			4.0	-	-	1.2.3	2.3.6				1.4.7	-	5.5	4.8	1.0.1	4.7	1.3	0.7	-	-	1.2	-	4.6	-	1.2.3.6	1.4.7	+4.0	16	15		
		Lupow	75		1.3.4	4.8	-	-	1.3.7	5.1			1.1	-	-	3.7	2.3.4				4.1	0.2	0.2	-	1.2	6.4	0.3	0.8	0.5	-	1.5.6	-	3.5	-	1.0.3.4	1.4.3	+3.5	17	12		
		Lojow	63		1.0.8	3.5	-	-	1.0.0	3.0			-	-	-	-	1.9.7	-			8.2	2.1	0.7	-	1.3.7	3.0	0.3	1.0	0.7	-	1.5	-	1.3	-	7.8.7	8.3	-1	15	11		
	Stolpe	Bernsdorf	150		8.2	5.0	-	-	1.8.3	3.5			5.5	1.8	-	2.0	1.5.7				7.0	-	0.3	-	1.0	1.3	-	-	-	-	2.0	-	9.1	-	8.0.5	1.0.0	0	14	13		
		Gustkow	120		1.2.1	5.3	-	-	1.5.8	2.3			2.6	-	-	1.8.4	1.3.5				1.6	-	2.9	-	3.5.1	3.7	-	-	-	-	7.7	-	6.5	-	1.2.9.5	1.5.8	+4.8	13	13		
		Stolp	20		1.6.2	8.6	-	-	1.3.8	3.8			2.7	-	-	0.0	7.8				1.2	3.6	-	2.7	1.8	1.9	-	0.2	3.0	-	4.5	0.0	4.5	-	1.5.7	9.7	-2	15	14		
		Hohenstein (Kr. Stolp)	6		1.3.7	4.5	0.1	-	9.3	2.9			0.2	-	-	-	9.8	-	-	-	4.6	3.5	0.6	0.3	0.2	-	-	-	2.6	-	0.1	0.1	1.9.1	-	1.7.5	9.7	-2	16	9		
	Wipper	Wocknin	160		7.7	6.5	-	-	1.2.6	-			3.3	-	-	5.5	1.6.6				6.0	-	4.6	3.9	-	-	-	-	-	-	0.3	-	5.9	-	7.2.9	8.8	-3	11	10		
		Seehof b. Beßw.	60		1.0.2	7.2	-	-	1.1.7	0.8			6.3	-	-	7.0	1.3.5				1.1.5	-	2.2	-	-	2.0	-	-	-	-	-	-	6.5	-	7.3.5	9.6	-3	11	10		
		Zuckers	113		1.2.4	8.0	-	-	1.6.0	1.6.4			1.5	-	-	-	1.5.0	-	-	-	8.3	-	0.6	4.2	1.0	1.2	-	-	-	-	7.8	-	4.2	-	9.6.6	1.2.0	+1.6	13	12		
		Schlawe	25		1.0.1	6.2	-	-	7.8	1.2.1			3.8	-	-	-	1.3.5	-	-	-	1.1.1	2.4	0.0	2.5	0.0	1.7	0.4	0.0			0.1	-	2.5.0	-	9.6.7	1.2.3	+1.8	13	11		
		Alt Krakow	25		6.8	4.2	-	-	6.3	6.9			3.7	-	-	-	0.9	-	-	-	9.6	-	3.9	1.8	-	1.0	2.4	-	3.8	-	-	-	2.7.4	-	7.8.1			13	12		
		Drenzig	58		7.4.3	8.8	-	-	6.8	5.8			4.1	-	-	7.3	7.5.8	-	-	-	8.1	-	6.1	10.6	0.3	2.8	-	-	-	-	2.4	-	12.4	-	9.9.6	1.3.2	+2.4	14	13		
		Rügenwalde	15		2.2	3.0	-	-	5.8	2.3			2.5	-	-	0.0	5.4	-	-	-	12.2	6.5	2.3	12.9	4.2	0.2	-	-	12.8	-	3.2	-	9.1	-	1.4.6	1.3.1	+2.0	15	14		
	O.	Köslin	40		1.4	2.9	-	-	5.7	7.0			2.7	-	0.0	0.5	9.2	-	-	-	2.7.8	-	0.4	10.2	6.2	0.7	1.2	-	-	-	5.3	-	1.7.4	-	9.8.0	1.7.5	+1.3	15	12		
	Persante	Bärwalde	117		2.0.5	8.3	-	-	1.0.0	-			5.0	-	0.5	3.7	2.1.4	-	-	-	7.6	-	1.4	17.8	12.9	-	-	-	-	-	3.8	-	2.6.7	-	1.3.3.6	1.7.7	+5.9	13	12		
		Naseband	105		1.2.7	6.3	-	0.0	0.7	-	-	-	3.2	-	-	0.5	2.4.5	7.1	-	-	1.2.0	0.6	0.7	12.9	2.3	7.1	2.3	0.0	-	0.0	3.8	2.2	2.5.3	-	1.1.7.6	1.3.2	+2.7	17	13		
		Polzin	95		6.2	4.3	-	0.6	4.9	-	-	-	2.3	-	1.7	0.5	7.6.6	-	-	-	1.8.5	-	0.8	16.7	0.7	2.3	-	-	-	-	4.0.8	-	7.1.6	-	1.3.5.5	1.6.7	+5.2	15	12		
		Woldisch Tychow	58		2.4	4.3	0.7	0.5	3.3	0.7	-	-	2.3	1.1	0.3	0.4	1.7.7	-	-	-	1.9.9	0.8	1.3.5	8.5	4.0	4.1	0.3	-	-	-	0.7	-	1.7.7	-	9.4.6			20	13		
		Belgard a.d.Pers.	24		7.7	3.1	-	-	3.1	1.4	-	-	1.8	0.2	3.3	5.8	1.0.3	-	-	-	3.2.6	-	2.8	9.1	-	0.3	-	-	-	-	7.4	-	8.9	-	9.7.8	1.2.7	+2.7	15	13		

+ Zollerndorf 127 × Deutsch-Eylau * Hardichhausen

++ Gr. Rosinsko ×× Mühlental

1938 **Tägliche Niederschlagshöhen in Millimetern, gemessen um 7 Uhr morgens** Juli

Flußgebiet		Ort	Seehöhe m	1	2	3	4	5	6	7	8	9	10	11	12	13	14	15	16	17	18	19	20	21	22	23	24	25	26	27	28	29	30	31	Monatssumme mm	Monatssumme % d. Norm	Abweichung v. d. Norm.	Zahl der Tage mit Niederschl. ≥ 0.1	Zahl der Tage mit Niederschl. ≥ 1.0	Zahl der Tage mit ✳ ≥ 0.1	Zahl der Tage mit ☒
Hinterpommersche Küste	Persante	Stolzenberg	50	.	26	57	.	01	47	34	.	.	08	.	40	12	69	.	.	.	297	78	09	60	23	.	.	.	.	179	.	(100)	.	980	114	+112	16	13	.	.
		Bublitz	130	.	162	113	.	.	82	09	.	.	34	.	09	146	142	.	.	.	25	02	07	57	07	05	10	.	.	105	03	78	.	996			18	11	.	.
		Reckow	91	.	173	24	.	.	62	72	.	.	21	.	.	06	293	.	.	.	70	.	74	156	03	08	01	.	.	196	.	266	.	1425	161	+54	15	11	.	.
		Groß Jestin	40	.	21	15	.	01	17	31	.	.	03	.	22	31	08	.	.	.	125	00	91	124	15	00	07	.	.	73	.	107	.	691	89	- 9	16	12	.	.
		Kolberg	2	.	01	16	.	02	16	23	.	.	.	.	21	10	33	.	.	.	37	01	253	130	83	13	.	.	.	226	.	142	.	1007	144	+31	16	13	.	.
	Rega	Muhlendorf	100	.	44	62	.	01	24	00	.	.	05	.	32	39	88	.	.	.	219	00	29	43	126	19	102	05	00	.	153	.	45	.	1036	141	+30	17	14	.	.
		Daber	80	.	06	75	.	.	12	.	.	.	00	.	41	107	48	.	.	00	45	00	23	04	178	27	163	23	00	.	02	.	23	.	777	98	- 2	15	12	.	.
		Greifenberg i. P.	17	.	.	54	.	02	10	62	.	.	.	.	50	30	40	.	.	.	54	.	.	12	63	23	90	.	.	20	.	75	.	585	75	-20	14	13	.	.
		Treptow a. R.	10	.	02	44	.	03	09	06	.	.	06	.	34	113	36	.	.	.	32	.	29	44	.	25	196	.	.	87	.	41	.	677	84	-13	16	11	.	.
	Dievenow u. Gr. Haff	~~Morgow~~ +	~~9~~	.	16	28	.	11	23	25	.	.	.	.	46	128	03	.	.	.	137	.	.	.	153	60	73	32	.	.	.	62	.	797	97	- 2	14	13	.	.
		Naugard	55	.	03	52	.	.	54	.	.	.	04	.	41	87	05	.	.	.	71	00	02	02	77	26	60	45	.	.	.	31	.	560	71	-23	15	10	.	.
		Kartlow	21	.	.	39	.	05	80	45	.	.	02	.	179	44	34	.	.	.	02	09	22	.	151	79	87	25	.	.	.	08	.	811	100	0	16	11	.	.
		Wollin	6	.	.	20	.	84	18	.	.	.	.	.	69	131	49	.	.	.	10	.	11	05	130	03	.	.	.	.	.	.	.	530	76	-17	11	9	.	.
		Massow	65	.	02	83	.	.	26	.	.	.	.	00	36	62	89	.	.	.	78	00	.	.	402	48	170	.	.	.	.	60	.	1056	145	+33	11	10	.	.
Oder																																								
Glatzer Neiße bis Quelle	Oppa	Schönwiese	350	.	.	123	25	.	48	.	.	.	155	.	35	05	.	.	.	.	249	.	21	.	23	.	.	08	.	.	00	.	546	.	1238			11	9	.	.
	O.	Turkau	300	.	.	131	22	.	41	.	.	.	71	13	51	05	115	.	.	.	25	.	43	04	39	45	.	09	00	.	00	00	06	.	620	65	-34	15	11	.	.
	Zinna	Annaberg	200	.	.	115	125	.	14	.	.	.	50	43	121	.	104	.	.	.	123	.	09	02	44	24	.	02	08	.	29	.	211	.	1024	100	0	16	12	.	.
		Leobschütz	275	.	.	95	78	.	74	.	.	.	141	31	50	30	03	.	.	.	232	.	124	06	28	.	.	.	.	.	.	116	.	1008	101	+ 1	12	10	.	.
		Katscher	220	.	.	61	72	01	29	.	.	.	67	30	53	.	34	.	.	.	31	.	16	18	12	10	.	.	00	.	234	02	119	.	789	84	- 15	16	14	.	.
	Oder	Ratibor	185	.	.	118	66	.	17	.	.	.	34	20	69	.	20	.	.	.	142	.	13	03	19	06	.	.	01	.	13	.	269	.	810	81	- 19	15	12	.	.
		Klein Rauden	200	.	00	208	34	.	58	.	.	.	44	46	106	09	.	.	.	.	140	.	03	.	156	01	.	.	01	.	16	.	146	.	968			14	10	.	.
	Klodnitz	Beuthen	292	.	00	203	79	.	37	.	.	.	19	78	260	25	22	.	.	.	295	00	10	15	16	02	.	.	02	.	33	.	63	01	1160	115	+15	17	14	.	.
		Gleiwitz	235	.	04	220	41	.	43	07	.	.	12	59	101	22	.	.	.	.	294	.	04	10	11	12	.	.	02	.	03	.	71	03	919	92	- 8	18	12	.	.
		Dramatal	255	.	05	166	59	.	38	.	.	.	17	124	62	25	28	.	.	.	584	.	21	04	.	08	.	.	09	.	02	.	114	04	1270	127	+27	17	11	.	.
		Tost	256	.	276	127	113	.	40	.	.	.	31	45	108	33	.	65	.	.	296	.	73	.	11	18	.	.	05	.	04	.	144	.	1329	140	+38	16	14	.	.
		Bischofstal	185	.	.	82	70	.	23	.	.	.	35	30	82	23	45	.	.	.	222	40	21	.	11	02	.	.	00	.	10	.	190	.	863	86	-14	15	14	.	.
	Oder	Gnadenfeld	237	.	.	57	58	.	66	.	.	.	84	17	55	00	00	.	.	.	29	.	10	04	93	01	00	.	.	.	04	.	114	.	592	59	-41	13	10	.	.
		Kosel	172	.	.	27	61	.	49	.	.	.	58	36	60	.	22	.	.	.	01	.	23	01	30	06	.	.	00	00	02	.	130	.	506	50	- 51	14	10	.	.
		Hohenkirch	325	.	.	260		.	43	.	.	.	73	23	62	43	100	.	.	.	34	.	.	.	16	.	.	.	.	40	380	.	162	.	1236	710	+12	13	13	.	.
	Hotzenplotz	Neustadt O.S.	265	.	.	223	12	.	166	.	.	.	163	00	38	.	04	.	.	.	28	.	.	01	114	02	.	04	.	.	03	.	126	01	885	78	- 25	14	8	.	.
		Oberglogau	202	.	.	159	36	.	95	36	.	.	132	11	27	.	00	.	.	.	121	.	16	00	37	13	.	.	.	.	.	.	01	00	684	68	- 33	12	11	.	.
		Schönowitz	207	.	.	212	45	.	123	.	.	.	149	17	18	75	.	.	.	.	42	.	03	01	31	.	02	01	.	.	.	.	47	.	766	72	- 29	14	10	.	.
	Oder	Krappitz	170	.	.	162	18	.	42	.	.	.	102	08	34	02	48	.	.	.	84	.	10	.	16	.	.	.	.	02	81	.	75	16	700	71	- 29	15	12	.	.
		Proskau	178	.	.	162	57	.	84	.	.	.	78	07	25	18	15	.	.	.	53	.	15	.	34	03	.	.	.	05	.	.	198	15	769	79	- 21	15	12	.	.
		Klosterbrück	153	.	29	166	40	.	84	00	.	.	36	03	08	01	23	.	.	.	23	.	06	.	75	12	.	.	00	.	22	.	23	04	555			15	11	.	.
	Malapane	Horneck	251	.	03	180	24	.	34	.	.	.	41	64	130	61	03	.	.	.	206	.	.	.	23	12	.	.	.	.	08	.	164	.	1023	99	- 1	14	11	.	.
		Andreashütte	210	.	180	49	200	.	25	.	.	.	42	35	72	12	39	.	02	.	165	.	20	.	55	09	.	.	.	70	04	.	109	.	1088	101	+ 1	17	14	.	.
		Guttentag	234	.	164	102	54	.	23	.	.	.	52	35	56	.	.	.	.	.	24	.	28	.	26	05	.	.	.	.	.	.	05	.	574	56	- 45	12	10	.	.
		Groß Strehlitz	230	.	.	108	27	.	27	.	.	.	67	32	107	29	57	.	.	.	81	.	13	.	19	.	.	.	02	00	100	.	225	.	894	82	- 20	14	13	.	.
		Raschau	180	.	.	81	105	.	37	.	.	.	95	22	75	43	40	.	.	.	47	.	22	.	67	.	.	.	.	.	.	.	103	35	772	76	- 25	13	13	.	.
Glatzer Neiße	Neiße	Mittelwalde	465	.	.	92	08	81	210	18	.	.	64	09	165	61	23	.	.	.	14	.	06	.	59	41	.	.	.	04	30	.	08	.	593	74	- 31	17	12	.	.
		Wölfelsgrund	830	.	.	129	05	05	253	16	.	.	82	14	65	51	41	.	.	.	07	.	00	26	78	51	.	.	.	114	03	.	23	.	963	71	- 40	17	13	.	.
		Habelschwerdt	368	.	.	146	08	.	171	15	.	.	50	00	56	06	70	.	.	.	69	.	00	.	56	09	.	.	.	58	86	01	121	.	922	89	- 12	15	11	.	.
		Pohldorf	514	.	11	39	.	.	142	102	.	.	16	07	64	45	20	.	.	.	64	.	.	.	67	00	.	.	.	.	00	.	30	.	609	60	- 40	12	11	.	.
	B.	Bielendorf	690	.	.	282	03	15	194	36	.	.	87	23	28	34	19	.	.	.	48	.	07	06	47	45	.	.	.	.	265	32	86	.	1257	94	- 8	18	15	.	.

+ Wittenfelde 20

1938 **Tägliche Niederschlagshöhen in Millimetern, gemessen um 7 Uhr morgens** Juli

Flußgebiet		Ort	Seehöhe m	1	2	3	4	5	6	7	8	9	10	11	12	13	14	15	16	17	18	19	20	21	22	23	24	25	26	27	28	29	30	31	Monatssumme mm	% d. Norm.	Abweichung v. d. Norm.	Zahl der Tage mit Niederschl. IV ≥0.1	IV ≥1.0	≥0.1	☒
Glatzer Neiße	Biele	Landeck	460	·	·	10.5	1.5	0.1	17.4	0.6	·	·	6.6	2.1	5.1	0.3	5.4	·	·	·	10.0	·	1.2	0.3	4.5	3.7	·	·	·	·	21.4	0.8	25.6	·	117.1	87	-18	18	13	·	·
		Kunzendorf a. d. B.	373	·	·	13.9	0.6	1.3	17.8	1.0	·	·	4.3	0.7	5.7	0.9	2.8	·	·	·	14.6	·	·	0.2	4.9	3.8	·	·	·	·	·	12.9	30.9	·	116.3			16	12	·	·
	Weistritz	Grunwald	720	·	2.7	11.2	4.2	0.2	14.2	2.2	·	·	1.3	1.0	11.9	8.2	11.1	·	·	·	16.7	·	1.0	0.6	12.5	4.4	·	·	7.4	5.0	·	·	3.7	·	114.5	80	-25	19	16	·	·
		Reinerz	538	·	9.0	13.9	0.1	0.1	32.3	2.0	·	·	2.1	1.8	8.9	2.5	2.3	·	·	·	7.0	·	0.4	·	10.0	1.4	·	·	17.4	6.6	·	·	3.9	·	121.7	101	+1	18	15	·	·
	N.	Glatz	300	·	0.3	11.4	1.1	4.8	27.5	1.5	·	·	4.6	0.0	6.1	3.0	1.1	·	·	·	9.7	·	1.8	0.2	8.2	8.7	·	·	0.0	·	0.0	·	3.5.5	·	125.5	143	+38	16	14	·	·
	Steine	Friedland	510	·	30.6	10.8	0.1	·	32.2	1.0	·	·	1.1	·	13.4	10.7	1.3	·	·	·	13.6	·	2.9	·	11.4	1.4	·	·	0.1	·	9.1	·	8.3	·	148.0	137	+40	16	14	·	·
		Neurode	400	·	14.4	10.3	0.7	·	30.7	1.4	·	·	0.8	·	16.3	4.3	0.8	·	·	11.0	18.0	·	1.0	·	13.0	6.0	·	·	·	·	·	1.8	14.0	·	114.5	125	+23	16	13	·	·
		Reichenforst	438	·	10.8	14.9	0.2	0.0	43.3	0.0	·	·	1.5	0.3	8.4	1.5	1.0	·	·	9.6	13.1	·	4.7	0.0	10.0	0.2	·	·	0.0	·	·	·	15.2	·	134.7	151	+46	15	12	·	·
		Schlegel	400	·	5.0	12.2	0.3	·	37.0	·	·	·	2.7	·	13.7	4.3	0.0	·	·	0.2	5.2	·	2.0	·	13.3	8.7	·	·	·	·	·	·	21.9	·	126.5	135	+33	13	11	·	·
	Mündung bis Steine	Wartha	274	·	·	13.1	·	·	33.1	1.3	·	·	3.4	·	11.7	·	·	·	·	·	12.1	·	2.6	·	4.4	14.0	·	·	·	·	0.0	0.0	3.1.5	·	157.2	157	+56	10	10	·	·
		Maifritzdorf	285	·	·	14.4	0.8	·	27.4	0.4	·	·	2.9	0.8	6.3	0.8	0.8	·	·	·	18.4	·	1.4	0.2	7.8	19.2	·	·	·	·	·	·	28.0	·	129.6	123	+25	15	9	·	·
		~~Silberberg~~ +	~~450~~	·	1.2	6.8	0.3	·	36.0	0.6	·	·	2.8	·	7.7	·	·	·	·	·	36.5	·	·	·	7.6	·	·	·	·	·	22.5	4.0	24.5	·	147.5			12	10	·	·
		Weigelsdorf	375	·	6.5	11.1	0.8	0.0	25.9	1.3	·	0.0	8.9	·	8.8	3.4	2.2	·	·	0.0	21.4	·	1.8	0.0	4.3	·	·	·	·	0.9	1.1	15.3	·	113.7	120	+19	15	13	·	·
		Patschkau	245	·	·	10.4	1.9	0.0	20.0	0.0	·	·	3.8	0.7	3.0	2.0	5.4	·	·	·	16.1	·	0.3	0.3	3.9	3.5	0.0	·	·	·	0.7	·	14.6	·	87.1	89	-11	15	11	·	·
		Baucke	220	·	·	15.0	3.2	·	18.9	0.0	·	·	5.2	0.0	1.8	0.2	1.1	·	·	·	3.7	·	0.0	·	8.5	0.1	·	·	·	·	0.0	·	2.3	·	60.6			11	9	·	·
		Ziegenhals	345	·	·	18.2	3.2	·	17.9	0.1	·	·	9.1	0.2	5.3	0.1	3.0	·	·	·	7.7	·	·	0.9	1.5	·	·	·	0.4	·	0.3	·	13.1	·	95.5	79	-25	15	9	·	·
		Neiße-Heiligkreuz	180	·	0.0	9.3	1.9	·	20.6	·	·	·	5.1	·	2.3	·	0.6	·	·	·	1.8	·	0.4	·	3.0	2.5	·	·	·	·	·	·	3.4	·	52.0	42	-72	11	9	·	·
		Petersheide	225	·	·	13.9	1.2	4.5	18.7	0.0	·	·	2.3	0.1	2.4	0.1	1.9	·	·	·	1.0	·	4.9	0.1	2.0	5.1	·	·	·	·	·	·	6.8	·	64.0	64	-36	15	12	·	·
		Löwen	147	·	·	14.8	1.6	·	13.7	0.6	·	·	1.1	0.0	0.4	0.9	0.0	·	·	·	0.3	·	2.7	·	6.1	0.0	·	·	·	·	·	·	12.1	0.3	35.1			12	7	·	·
		Friedland	200	·	·	15.6	0.2	·	15.2	·	·	·	6.6	·	1.0	·	4.5	·	·	·	3.1	·	1.7	·	2.0	5.2	·	·	·	·	0.0	·	2.1	·	57.2	52	-48	11	10	·	·
		Seifersdorf	175	·	·	12.0	5.9	·	13.6	·	·	·	3.6	0.2	0.2	·	0.3	·	·	·	1.0	·	3.4	·	3.3	2.5	·	·	·	·	6.0	·	4.8	0.1	54.4	50	-54	14	9	·	·
Katzbach bis Glatzer Neiße	Stober	Rosenberg	240	·	2.2	12.0	4.6	·	1.6	·	·	·	5.8	2.2	6.5	2.3	0.3	·	·	·	9.5	·	8.0	·	2.8	0.3	·	·	0.0	0.0	·	·	5.3	3.1	56.5	55	-46	14	12	·	·
		Kreuzburg	180	·	·	14.0	7.5	·	3.0	·	·	·	3.1	3.5	4.9	5.8	1.0	·	·	·	9.1	·	·	0.1	3.0	0.0	·	·	·	·	0.0	·	22.0	2.0	79.0	82	-17	13	12	·	·
		Konstadt	165	·	·	6.1	8.3	·	4.2	·	·	·	0.8	0.3	3.1	1.2	1.8	·	·	·	1.2	·	·	0.5	7.8	·	·	·	·	·	·	·	32.1	3.2	70.6	76	-22	13	10	·	·
		Kupp	156	·	·	17.1	3.5	·	8.4	0.5	·	·	1.8	·	1.8	·	·	·	·	·	2.4	·	0.2	·	1.1	2.2	·	·	·	·	9.3	·	2.5	1.3	52.1	51	-50	13	11	·	·
		Sausenberg	200	·	·	13.4	6.9	·	·	·	·	·	7.4	5.5	5.7	·	·	·	·	·	12.4	·	·	·	1.5	·	·	·	·	·	·	·	1.3	·	53.1	44	-55	8	8	·	·
		Karlsruhe	160	·	0.7	11.2	0.4	·	7.4	·	·	·	0.4	0.3	2.3	·	·	·	·	·	1.4	·	0.2	·	·	2.5	·	·	·	·	·	·	2.3	·	69.0	73	-26	10	8	·	·
	Oder	Brieg	143	·	·	9.2	2.4	0.2	14.3	·	·	·	1.6	·	2.1	0.4	4.3	·	·	·	0.4	·	1.2	·	1.3	·	·	·	·	·	·	·	12.1	·	53.0	68	-28	12	9	·	·
		Neuvorwerk	135	0.0	0.0	8.4	0.2	·	17.8	0.4	·	·	1.0	·	0.8	3.2	1.1	·	·	·	0.0	·	3.8	·	3.7	·	·	·	·	·	·	·	10.9	·	71.3	86	-12	11	8	·	·
	Ohle	Münsterberg	205	·	·	11.3	0.5	·	20.8	8.5	·	·	3.2	0.0	4.2	0.3	0.4	·	·	·	2.4	·	3.3	·	2.5	·	·	·	·	·	·	1.9	18.7	·	78.0	83	-16	13	10	·	·
		Strehlen	163	·	0.2	7.9	0.6	·	23.8	1.6	·	·	1.5	·	7.7	1.3	1.8	·	·	·	2.3	·	9.0	·	1.7	3.4	0.1	·	·	·	0.2	·	4.6.0	·	101.7	108	+8	16	12	·	·
		Gauwald	280	·	·	12.5	1.3	·	23.0	0.1	·	·	3.6	·	7.6	0.5	1.1	·	·	·	1.8	·	1.8	·	3.6	3.8	·	·	·	·	4.8	·	12.5	·	75.8			10	12	·	·
		Olbendorf	175	·	0.2	10.0	4.9	·	17.8	0.2	·	·	·	0.8	1.8	·	·	·	·	·	1.0	·	8.0	·	1.3	0.4	·	·	·	·	·	·	14.9	·	81.6			12	8	·	·
		Ohlau	137	·	0.4	11.3	0.4	0.3	18.7	0.2	·	·	0.7	·	1.2	4.5	·	·	·	·	·	·	0.8	·	0.6	·	·	·	·	·	·	·	17.3	0.5	47.4	55	-39	13	5	·	·
	Lohe	Nimptsch	200	·	5.1	8.2	·	·	28.1	1.2	·	·	1.8	·	7.2	2.1	5.2	·	·	·	5.8	·	6.8	·	3.8	·	·	·	·	·	1.1	1.4	24.6	·	106.4	118	+16	14	14	·	·
		Konradserbe	147	·	4.4	10.0	1.0	·	29.7	7.8	·	·	0.4	·	5.5	7.2	0.6	·	·	·	1.8	·	0.6	·	1.6	0.3	·	·	·	·	·	·	13.4	·	78.8	89	-10	14	10	·	·
		Breslau-~~Trietern~~	~~124~~	·	2.2	8.8	0.4	·	24.2	2.6	·	·	0.5	·	1.8	7.4	0.1	·	·	·	0.5	0.0	·	·	11.7	·	·	·	·	·	·	·	15.6	·	75.8			12	8	·	·
	Weide	Schmograu	162	·	·	8.7	1.6	·	13.5	0.0	·	·	1.4	0.8	1.6	4.5	3.1	·	·	·	0.1	·	0.3	1.2	8.0	0.2	·	·	·	·	3.8	·	10.5	1.6	60.9			16	12	·	·
		Groß Ellguth	140	·	0.1	10.0	2.0	·	17.3	3.4	·	·	0.5	·	0.8	10.1	1.4	·	·	·	·	0.0	2.1	0.3	4.6	5.4	·	·	0.0	·	·	·	3.9.2	·	97.2	114	+12	14	10	·	·
		Groß Schönwald	240	·	1.6	10.1	1.8	·	24.9	1.6	·	·	0.6	2.4	1.0	0.3	0.2	·	·	·	0.2	·	2.4	2.8	9.5	0.2	·	·	·	·	26.0	·	8.1	·	103.7	114	+13	17	12	·	·
	Weistritz	Wüstegiersdorf	469	·	37.9	12.0	0.6	0.5	38.1	1.0	·	·	2.5	·	15.4	6.4	4.5	·	·	7.1	23.8	·	1.5	·	7.1	·	·	·	5.5	·	0.4	0.3	3.5	·	153.6	157	+56	18	14	·	·
		Charlottenbrunn	465	·	21.6	11.7	1.4	·	34.8	0.9	·	·	1.0	·	17.5	7.3	0.6	·	·	·	19.0	0.4	4.2	6.1	7.6	0.3	·	·	0.1	·	·	5.6	6.4	·	145.8	132	+36	18	12	·	·
		Schweidnitz	230	·	6.0	11.6	0.7	1.6	31.9	1.4	·	0.3	·	·	11.5	4.4	1.7	·	·	·	6.9	·	0.2	·	2.4	·	·	·	·	·	·	0.5	11.1	·	122.7	131	+29	15	11	·	·
		Reichenbach	265	·	11.8	10.6	2.6	0.0	21.1	0.9	·	0.4	1.0	·	10.6	5.3	3.5	·	·	·	10.1	·	5.4	·	5.9	·	·	·	·	·	0.0	10.4	11.0	·	113.6	114	+14	15	13	·	·
		Bärmersgrund	550	·	23.3	10.5	0.6	0.0	29.0	4.2	·	0.0	1.1	·	16.2	7.5	3.6	·	·	0.5	13.6	·	3.9	·	5.9	0.1	·	·	5.0	·	2.4	3.9	14.4	·	145.7			18	15	·	·
		Kaschbach	620	·	26.0	15.6	1.0	1.0	35.9	1.4	·	·	0.3	·	14.1	6.5	1.5	·	·	·	6.0	·	4.7	·	5.7	·	·	·	20.1	·	0.7	25.5	12.1	·	178.1	149	+58	17	15	·	·
		Zobten	200	·	5.8	12.5	1.8	0.2	31.3	8.3	·	·	2.4	·	5.6	1.1	2.1	·	·	·	4.7	·	0.8	·	2.1	·	0.0	·	0.1	·	0.0	·	27.1	·	107.1	114	+13	15	12	·	·

+ Peterwitz 300
++ Augusta Schule

Tägliche Niederschlagshöhen in Millimetern, gemessen um 7 Uhr morgens

Juli

R. f. W. Deutsch. Meteorol. Jahrb. 1938. III.

Fluß-geb		Ort	See-höhe m	1	2	3	4	5	6	7	8	9	10	11	12	13	14	15	16	17	18	19	20	21	22	23	24	25	26	27	28	29	30	31	Monatssumme mm	% d. Norm.	Abweichung v. d. Norm.	Zahl der Tage mit Niederschl. ≥0.1	≥1.0	✳ ≥0.1	☒
Katzbach bis Glatzer Neiße	Weistritz	Alt Reichenau	378	·	15.9	3.7	·	0.1	20.6	9.3	·	4.7	0.4	·	14.9	8.9	·	·	·	·	10.9	·	0.3	0.2	5.3	0.1	·	·	3.5	·	·	2.7	40.6	·	148.1			17	12	·	·
		~~Salzbrunn~~ +	~~417~~	·	1.4	10.0	0.2	·	24.2	3.4	·	·	1.8	·	9.3	0.8	0.3	·	·	·	5.7	·	1.7	·	9.2	2.7	·	·	·	·	·	·	5.1	·	75.8			14	11	·	·
		Freiburg	300	·	31.4	11.3	0.5	0.3	30.8	5.4	·	6.1	1.7	·	15.1	7.6	1.4	·	·	0.2	10.9	·	0.4	·	3.1	·	·	·	0.0	·	·	1.4	22.8	·	150.4	167	+60	17	13	·	·
		Ingramsdorf	178	·	13.1	12.7	·	·	31.9	6.3	·	·	13.2	·	8.1	15.6	2.1	·	·	·	3.2	·	4.6	·	3.6	·	·	·	·	·	·	·	6.1	·	120.3	134	+30	12	12	·	·
		Bresl.-Stabelwitz	120	·	3.8	10.0	0.5	0.0	22.5	2.7	·	·	4.0	·	3.3	4.9	·	·	·	·	0.5	·	1.3	·	5.2	1.1	·	·	·	·	·	·	6.6	·	66.4	74	-24	13	11	·	·
	Oder	Dyhernfurth	110	·	2.7	4.8	0.2	0.3	24.0	1.0	·	·	2.5	·	4.5	1.5	0.1	·	·	·	3.3	·	0.2	·	5.2	4.6	·	·	·	·	·	·	8.9	·	63.8	74	-22	15	11	·	·
		Leubus	98	·	14.0	7.2	·	0.4	32.1	0.7	·	·	1.4	·	13.2	0.5	·	·	·	·	1.2	·	..	·	11.2	1.0	0.4	·	·	·	·	·	2.5.1	·	108.4	129	+24	13	9	·	·
		Simsdorf	145	·	10.6	2.0	0.2	0.8	29.1	·	·	·	2.6	·	7.0	4.4	0.5	·	·	·	2.1	·	0.1	·	4.3	·	0.0	·	·	·	·	·	2.0	·	72.7	83	-15	13	9	·	·
Katzbach	Katzbach	Ketschdorf	440	·	15.5	9.5	·	·	18.8	1.5	·	·	1.1	0.5	15.9	9.7	1.4	·	·	·	23.3	·	0.3	·	8.5	0.5	·	·	0.0	·	·	·	20.4	·	126.9	119	+21	14	11	·	·
		Schönau	300	·	5.8	9.5	·	·	15.8	3.2	·	1.6	0.7	·	22.2	6.0	0.4	·	·	·	7.7	·	2.6	·	8.5	0.1	·	·	·	·	·	0.2	14.8	·	98.1	110	+ 9	15	10	·	·
		Goldberg	240	·	9.5	7.2	·	·	15.3	7.8	·	1.6	·	·	19.3	6.1	·	·	·	·	2.7	·	7.3	·	10.6	0.3	·	·	0.2	·	·	·	31.2	·	115.1	134	+29	13	11	·	·
	Wütende Neiße	Altröhrsdorf	322	·	6.2	10.8	·	·	17.3	4.7	·	4.2	2.1	·	15.4	7.1	0.8	·	·	·	7.9	·	·	·	6.4	·	·	·	·	·	·	·	22.8	·	105.7	106	+ 6	12	11	·	·
		Klonitz	275	·	5.2	11.5	·	·	21.4	2.9	·	0.3	6.7	·	19.9	5.8	1.2	·	·	·	8.9	·	1.1	·	3.5	·	·	·	·	·	·	·	11.5	·	99.9	108	+ 8	13	12	·	·
		Seichau	200	·	7.9	5.2	·	·	18.7	1.8	·	·	1.3	·	13.5	6.5	0.3	·	·	·	5.7	0.1	4.7	·	5.7	0.6	·	·	·	·	·	·	6.7	·	77.7	93	− 6	14	10	·	·
	Schwarz-wasser	Kaiserswaldau	187	·	26.7	8.9	·	·	17.4	3.9	·	0.7	1.8	·	19.2	4.6	0.1	·	·	10.5	6.5	·	1.7	·	1.2	1.6	·	·	·	·	·	·	3.8	·	108.8	133	+27	15	14	·	·
		Fuchsmühl	140	·	28.7	7.0	·	·	20.2	0.7	·	0.4	1.1	0.1	8.4	3.9	0.8	·	·	·	2.5	·	0.4	·	10.2	2.4	·	·	·	·	·	·	2.2	·	83.0	115	+12	15	9	·	·
		Harpersdorf	235	·	14.1	7.3	·	·	17.2	2.2	·	3.5	1.3	0.1	15.3	4.0	0.2	·	·	5.2	2.6	·	2.2	·	7.3	·	·	·	0.7	·	·	·	4.6	·	87.8	94	− 5	16	13	·	·
	K.	Liegnitz	121	·	5.8	10.8	·	·	21.8	1.8	·	0.0	3.2	·	10.1	3.0	1.2	·	·	·	5.8	·	1.3	·	5.5	0.0	·	·	·	·	·	·	4.6	·	74.9	99	− 1	12	12	·	·
		Pilgramshain	260	·	5.5	10.5	0.6	·	27.9	4.5	·	1.8	·	·	14.3	11.2	0.8	·	·	·	5.2	·	0.8	·	4.3	·	·	·	1.1	·	·	·	10.5	·	99.0	110	+ 9	14	11	·	·
Bober bis Katzbach	Oder	Steinau	94	·	8.9	7.5	·	3.3	27.1	0.8	·	·	4.7	·	6.4	1.8	5.3	·	·	·	1.8	·	1.3	0.0	13.8	2.3	·	·	2.0	·	·	·	1.6	·	82.6	116	+13	15	14	·	·
		Wohlau	116	·	7.9	7.8	0.0	0.0	24.5	2.1	·	·	3.2	·	3.6	0.0	·	·	·	·	2.0	·	0.0	2.4	8.0	·	·	·	·	·	0.3	·	4.0	·	65.8	78	-13	11	10	·	·
		Köben	92	·	15.4	8.7	·	·	19.6	3.3	·	·	4.6	·	3.5	0.6	1.0	·	·	4.7	1.4	·	2.0	·	31.4	·	·	·	·	·	·	·	0.2	·	96.4	115	+12	13	11	·	·
	Bartsch	Kreisau	156	·	0.6	12.8	0.3	7.5	17.5	·	·	·	2.9	0.0	1.0	0.5	·	·	·	0.8	0.4	·	0.3	·	14.0	1.3	·	·	·	·	8.0	·	2.5	0.9	71.3	84	-14	16	9	·	·
		Groß Wartenberg	167	·	·	8.0	1.2	·	14.0	1.8	·	·	1.5	0.0	2.0	0.2	0.4	·	·	·	0.3	·	1.4	0.4	8.1	0.0	·	·	6.9	·	0.3	·	11.6	2.2	60.3	70	-16	16	11	·	·
		Charlottenthal	119	·	0.3	7.0	1.2	·	25.0	·	·	·	0.7	0.8	0.6	0.6	2.2	·	·	·	0.0	·	0.3	1.0	19.8	0.5	·	·	0.0	·	3.1	·	15.4	2.0	80.5	98	− 1	16	9	·	·
		Trebnitz	185	·	1.9	10.8	0.2	·	18.6	0.5	·	·	5.4	0.8	1.3	1.0	0.3	·	·	·	1.2	·	1.7	0.2	6.3	0.1	0.2	·	4.6	·	·	·	3.5	·	58.6	65	-31	18	11	·	·
		Trachenberg	91	·	2.9	4.0	0.1	·	16.9	1.5	·	·	5.9	·	2.2	0.6	0.9	·	·	·	1.0	·	8.4	0.9	38.6	0.0	·	·	16.5	·	·	·	7.1	·	102.0	117	+15	15	11	·	·
		~~Winzig~~ ++	~~180~~	·	6.7	6.3	·	0.0	19.4	0.5	·	·	3.0	0.0	0.8	0.0	2.1	·	·	·	0.1	·	7.9	·	43.5	4.0	·	·	25.0	·	·	·	·	·	115.3			11	8	·	·
		Groß Saul	120	·	8.6	6.2	·	0.6	22.2	1.6	·	·	3.8	·	3.1	·	2.0	·	·	·	0.0	·	1.6	0.2	14.7	0.3	·	·	14.5	·	2.4	·	0.4	·	82.2			15	11	·	·
		Guhrau	86	·	·	15.6	·	7.3	17.7	1.7	·	·	5.3	·	3.6	0.6	1.9	·	·	1.4	0.9	·	2.3	·	11.6	·	·	·	0.5	·	2.8	·	·	·	70.6	91	− 7	13	13	·	·
	Faule Obra–Bartsch	Glogau	77	·	24.5	6.4	·	·	16.4	4.0	·	·	1.9	·	6.0	4.1	1.5	·	·	·	9.9	·	0.4	·	15.2	·	·	·	0.0	·	·	·	0.1	·	95.4	125	+19	12	10	·	·
		Fraustadt	102	·	47.2	4.8	·	·	17.3	1.7	·	·	0.8	·	4.9	2.4	2.8	·	·	·	4.8	·	0.2	0.5	6.3	2.0	·	·	2.9	·	·	·	8.1	·	106.7	137	+29	15	12	·	·
		Glogeiche	91	·	6.6	4.7	0.1	·	14.6	3.4	·	·	2.7	·	7.4	3.6	6.7	·	·	27.3	2.0.0	·	0.4	·	4.2	0.4	0.4	·	0.4	·	·	·	·	·	102.9			16	11	·	·
		Freystadt	103	·	21.1	5.8	·	·	6.8	1.4	·	·	0.5	·	10.5	11.4	3.5	·	·	1.8	7.5	·	1.1	·	35.5	0.9	·	·	·	·	·	·	·	·	107.8	150	+36	13	11	·	·
	Faule Obra	~~Salisch~~ ×	75	·	12.8	4.7	·	·	15.7	6.3	1.5	0.5	1.0	·	6.2	1.7	8.7	·	·	·	2.5	·	·	·	3.0	3.8	·	·	0.0	·	·	·	3.2	·	71.6	94	− 4	14	13	·	·
		Schwenten	60	·	20.9	3.6	0.0	·	12.5	1.7	·	·	2.1	·	11.3	0.4	5.9	·	·	·	8.4	·	1.0	·	5.4	3.0	0.6	·	0.0	·	·	·	0.2	·	86.8	117	+13	15	12	·	·
		~~Schwiebus~~ ××	~~88~~	·	3.8	5.7	·	·	7.4	·	·	·	1.2	·	3.8	4.8	2.0	·	·	4.2	0.6	·	3.2	·	15.3	1.6	·	·	·	·	·	·	7.4	·	61.0	·	·	13	12	·	·
	Bober–Faule Obra	Züllichau	85	·	4.3	6.3	0.0	·	6.5	0.0	·	·	1.0	0.0	6.2	9.7	6.0	·	·	7.5	5.3	0.0	4.3	·	4.9	2.7	·	1.3	0.0	·	·	·	6.5	·	72.5	92	−6	14	14	·	·
		Grünberg	168	·	2.9	7.0	0.0	0.0	5.6	0.2	·	0.0	3.0	0.0	6.0	5.0	7.2	·	·	8.3	3.0	0.0	0.0	·	3.7	0.0	·	0.0	0.0	·	·	·	2.6	·	54.5	67	-26	12	11	·	·
		Rothenburg	65	·	7.1	6.6	1.1	0.0	6.0	0.2	0.0	0.1	0.6	·	5.0	5.3	2.3	·	·	2.9	8.8	·	0.0	·	3.7	0.4	·	·	0.5	·	·	·	2.7	·	53.3	68	-25	16	11	·	·
		Griesel	80	·	17.3	3.8	·	·	4.4	·	·	·	0.2	·	6.2	8.2	2.6	·	·	4.3	3.5	·	10.0	·	7.0	8.2	·	·	·	4.6	·	·	·	·	80.3	87	-12	13	12	·	·
Bober	Lomnitz-Quelle	Hermsdorf (städt.)	580	·	28.6	12.5	0.2	2.1	16.4	·	·	3.6	4.4	·	22.3	8.8	1.6	·	·	0.3	0.2	·	4.7	0.1	6.5	1.9	·	·	·	4.6	7.5	0.2	32.5	·	153.0	166	+63	20	15	·	·
		Neu Röhrsdorf	740	·	14.4	12.8	0.2	·	20.5	4.9	·	1.6	2.4	·	14.1	14.6	2.6	·	·	0.0	18.7	·	0.0	·	7.7	1.7	·	·	0.0	·	·	13.9	18.8	·	149.4			15	14	·	·
		Landeshut	442	·	10.4	8.5	0.1	·	20.3	1.8	0.1	5.0	0.2	·	14.6	8.5	0.7	0.1	·	·	7.1	0.0	·	·	6.9	0.8	0.1	·	0.6	0.1	·	12.3	21.9	0.0	120.1	124	+23	20	11	·	·
		Giesmannsdorf	530	·	5.5	13.6	0.4	·	25.1	8.3	·	2.5	2.7	·	21.9	15.8	1.8	·	·	·	9.3	·	0.2	·	9.0	0.2	·	·	6.4	·	·	7.0	23.0	·	152.7			17	14	·	·
		Gottesberg	600	·	53.8	11.4	1.0	0.0	28.5	2.2	·	3.0	1.7	·	17.4	8.1	1.6	·	·	·	10.8	·	0.0	·	9.7	0.0	·	·	0.5	·	0.0	9.6	8.1	·	167.4	162	+64	15	14	·	·
		Neudorf	451	·	16.9	13.3	0.2	·	20.4	4.4	·	0.8	0.7	·	13.2	11.3	2.2	·	·	·	22.8	·	0.0	·	10.0	2.2	·	·	1.2	·	·	5.0	15.8	·	140.4	116	+19	15	12	·	·

+ Reichenau 415 × Deutsch-Eck
++ Pluskau 90 ×× Rissen 100

1938 — Tägliche Niederschlagshöhen in Millimetern, gemessen um 7 Uhr morgens — Juli

Flußgebiet		Ort	Seehöhe m	1	2	3	4	5	6	7	8	9	10	11	12	13	14	15	16	17	18	19	20	21	22	23	24	25	26	27	28	29	30	31	Monatssumme mm	% d. Norm.	Abweichung v. d. Norm	Zahl der Tage mit Niederschl. ≥0.1	≥1.0	☼ ≥0.1	☒
Bober	Lomnitz	Hasenbaude	1077	·	18.9	16.7	1.4	2.0	27.6	3.0	·	1.4	0.2	0.0	27.5	11.5	3.4	·	·	·	3.4	0.0	1.	·	16.9	2.8	0.0	·	0.1	0.0	0.4	·	9.4	·	148.4	99	- 2	17	14	·	·
		Schneekoppe	1602	·	9.7	18.5	1.9	1.3	20.0	2.8	·	1.7	0.5	0.2	27.1	11.8	2.9	0.0	·	·	1.2	0.0	2.2	0.0	17.9	0.8	0.0	·	5.4	0.3	0.8	0.1	8.8	0.4	136.3	91	- 14	22	15	·	·
		Krummhübel	650	·	13.8	18.7	0.3	1.1	16.7	5.0	·	1.1	0.3	·	26.3	7.8	2.7	·	·	·	7.3	·	0.8	·	14.6	0.6	·	·	·	·	0.3	·	13.6	·	131.0	104	+ 1	17	12	·	·
		Arnsdorf	443	·	11.1	14.7	0.1	·	30.4	4.7	·	0.8	0.2	·	15.4	6.8	2.1	·	·	·	6.1	·	0.3	·	11.7	0.5	·	·	·	·	·	1.7	6.3	·	102.9	87	- 15	16	11	·	·
		Forstbauden	900	·	13.2	19.4	·	3.8	15.0	2.2	·	0.9	1.7	·	24.0	6.7	5.7	·	·	·	5.8	·	2.3	0.5	13.6	1.6	·	·	·	·	·	0.5	19.3	·	136.2	95	- 7	17	14	·	·
	B.	Hirschberg	347	·	13.3	10.6	·	·	23.2	·	·	4.3	·	·	·	16.1	23.3	·	·	6.3	·	3.2	·	·	13.5	·	·	·	·	·	·	1.5	37.7	·	154.2	164	+ 60	12	12	·	·
	Gr. Zack.	Schreiberhau	643	·	29.9	11.2	0.3	1.7	9.7	3.1	·	1.8	0.6	0.0	17.1	12.4	1.5	·	·	4.6	7.4	·	0.4	·	11.9	1.9	·	0.0	0.3	0.1	·	·	28.2	·	138.1	109	+ 12	19	14	·	·
		Schneegrubenbde	1490	·	22.7	15.2	1.3	0.4	20.9	1.7	·	6.2	1.1	0.2	33.7	26.2	3.6	·	·	16.4	6.4	0.1	1.0	0.2	21.8	2.8	0.1	·	8.7	13.7	·	·	23.1	0.1	227.6	134	+ 58	24	18	·	·
		Hain	535	·	12.4	15.4	0.2	·	14.0	2.3	·	4.7	·	·	23.3	6.5	1.4	·	·	·	7.9	·	0.6	0.1	9.7	1.2	·	·	·	·	0.2	0.0	21.5	·	121.4	106	+ 7	16	12	·	·
	Sprotte—Gr. Zacken	Johnsdorf	430	·	21.7	13.1	·	·	6.5	4.2	·	4.3	0.6	·	12.9	5.0	0.2	·	·	2.4	0.6	·	2.2	·	15.2	1.9	·	·	·	·	·	1.5	38.1	·	130.4	105	+ 6	16	13	·	·
		Ludwigsdorf	440	15.0	15.7	10.8	0.4	·	19.1	3.7	·	·	·	0.4	12.5	7.6	·	·	·	·	3.2	·	·	19.8	0.7	·	·	·	·	·	3.2	3.6	·	109.7	99	- 1	14	11	·	·
		Lähn	230	·	16.0	8.8	·	·	11.8	4.0	·	2.0	1.4	·	7.1	4.7	1.7	·	·	8.5	3.2	·	2.2	·	15.2	1.1	·	·	4.7	·	·	·	17.3	·	109.7			16	16	·	·
		Bunzlau	200	·	30.6	8.5	·	·	8.3	6.1	·	2.5	1.7	·	17.8	5.2	·	·	·	1.1	9.8	·	0.5	·	12.9	·	·	·	·	·	·	·	1.4	·	106.4	127	+ 22	13	11	·	·
		Baierhaus	144	2.9	8.3	6.0	·	·	10.6	2.6	·	0.4	·	·	16.6	25.6	·	·	·	·	12.6	·	1.6	·	10.2	4.0	·	·	3.4	·	·	·	·	·	114.8			13	12	·	·
	Sprotte	~~Polkwitz~~ +	183	·	16.0	6.4	·	·	18.2	0.0	·	·	2.2	·	9.0	2.0	0.5	·	·	·	2.3	·	2.2	·	22.0	·	·	·	·	·	·	·	0.2	·	81.0	102	+ 2	11	9	·	·
		Kotzenau	148	·	42.8	6.7	·	·	15.7	·	·	2.6	1.7	·	·	18.6	·	·	·	6.6	2.6	·	1.5	·	20.0	·	·	·	5.3	·	·	·	0.5	·	124.6	140	+ 36	12	11	·	·
		Buchendamm	133	·	36.0	7.3	·	·	16.2	6.1	·	·	1.3	·	7.7	4.4	0.2	·	·	·	6.2	·	2.5	·	21.7	·	·	·	·	·	·	·	·	·	109.6	141	+ 32	11	11	·	·
		Quaritz	170	·	33.7	6.7	·	·	16.0	5.9	·	·	2.3	·	15.6	5.0	0.3	·	·	1.8	20.4	·	10.0	·	38.7	·	·	·	·	·	·	·	·	·	156.9	146	+ 17	12	11	·	·
	Queis	Flinsberg	470	·	41.9	15.7	·	·	5.1	7.7	·	2.8	0.9	·	12.9	9.5	1.1	·	·	5.1	4.5	·	2.3	0.1	12.6	5.8	·	·	·	0.0	·	3.9	14.1	·	146.0	106	+ 8	17	15	·	·
		Giehren	530	·	55.0	19.0	·	·	3.4	8.4	·	3.3	0.5	·	15.9	8.8	1.0	·	·	2.0	24.0	·	3.5	·	12.4	5.1	·	·	·	·	·	4.1	13.2	·	179.6	156	+ 65	16	15	·	·
		Greiffenberg	338	·	42.9	12.0	·	·	5.6	10.0	·	1.2	1.6	·	12.3	6.9	0.1	·	·	16.6	4.1	0.5	3.7	·	16.2	1.8	·	·	·	·	·	·	18.7	·	154.2	151	+ 52	16	14	·	·
		Beerberg	232	·	13.4	10.9	·	·	6.0	·	7.0	3.0	·	·	12.0	2.5	0.5	·	·	7.2	3.6	1.2	6.0	·	10.5	1.6	·	·	·	·	·	0.0	4.0	·	89.4	89	- 12	15	10	·	·
		Lauban	270	·	4.2	13.7	·	·	7.8	17.8	·	0.9	·	·	12.1	4.5	0.6	·	·	3.5	1.9	·	1.2	·	14.7	1.5	·	·	·	·	·	·	2.2	·	86.6	90	- 9	14	12	·	·
		Hagendorf	204	·	31.1	11.5	0.1	·	3.9	4.9	·	1.9	1.3	·	5.9	5.3	·	·	·	4.2	1.2	0.2	3.0	0.1	23.1	0.5	·	·	·	·	·	·	4.0	·	101.9			17	13	·	·
		Prinzdorf	165	·	3.8	8.6	·	·	12.7	0.0	·	1.8	1.4	·	17.9	2.8	0.0	·	·	·	3.6	·	4.9	·	15.8	0.6	·	·	·	·	·	·	2.0	·	75.9	89	- 9	12	11	·	·
	Gr. Tschirne	Kohlfurt	193	·	2.6	9.6	·	·	11.8	0.4	·	0.6	0.6	·	3.6	7.8	0.1	·	·	1.9	1.0	·	0.1	0.0	15.1	2.3	·	·	·	·	·	·	2.5	·	60.0	68	- 28	15	10	·	·
		Rauscha	151	·	2.0	8.4	·	·	9.9	·	·	1.1	2.9	·	5.7	0.9	·	·	·	·	1.1	·	3.7	·	13.8	16.2	·	·	·	·	·	·	1.4	·	67.1	77	- 20	12	11	·	·
		Groß Selten	155	·	2.3	8.1	0.0	0.3	5.1	7.1	·	0.5	0.3	0.0	1.0	7.2	0.6	·	·	0.0	0.8	·	2.5	·	15.2	4.1	·	·	0.2	·	·	·	0.4	·	55.7	66	- 29	16	9	·	·
		Seifersdorf	165	·	4.4	6.7	·	0.1	8.8	2.5	·	0.3	0.2	·	10.2	8.5	·	·	·	0.5	0.7	·	10.6	·	11.5	4.6	·	·	3.3	·	·	·	17.6	·	90.5	113	+ 11	16	11	·	·
	Bob.	Ober Briesnitz	110	·	5.6	7.6	·	·	8.1	2.2	·	0.5	2.2	·	6.7	21.9	·	·	·	14.1	1.6	·	0.7	·	31.1	0.5	·	·	·	·	·	·	0.6	·	102.4	127	+ 21	14	10	·	·
		Buchelsdorf	125	·	9.1	7.1	·	0.0	6.6	0.0	·	0.1	0.3	·	6.7	5.0	2.5	·	·	0.8	10.1	0.1	·	·	11.0	·	·	·	2.1	·	·	·	2.2	·	63.7	72	- 24	14	10	·	·
O.	O.	Crossen	45	·	8.1	4.7	1.5	·	3.3	0.4	·	0.3	·	·	1.4	18.6	2.6	·	·	9.7	2.6	0.3	·	·	9.3	0.5	·	·	2.6	·	·	·	14.5	·	76.4			16	10	·	·
Lausitzer Neisse	Zittau	Oybin	415	·	2.1	6.7	0.5	0.5	18.8	6.2	6.9	1.8	·	·	0.2	25.2	0.7	·	·	0.5	3.3	0.5	0.5	·	18.7	3.3	·	·	·	·	·	·	2.4	·	98.8	96	- 4	18	11	·	·
		Walddorf	393	·	4.0	7.6	1.0	0.1	9.9	3.3	·	0.3	0.1	·	·	9.1	·	·	·	4.4	1.7	1.4	0.7	·	14.4	8.0	·	·	·	·	·	·	4.0	·	70.0	63	- 41	16	12	·	·
		Zittau	240	·	1.8	6.0	0.5	0.0	11.5	14.1	·	1.9	1.2	·	0.0	16.0	0.3	·	·	0.4	2.0	0.1	0.2	·	7.2	4.8	·	·	·	·	8.0	2.3	·	·	78.3	85	- 14	17	12	·	·
	Lausitzer Neisse	Hirschfelde	222	·	1.4	5.6	0.1	·	11.0	13.3	·	0.5	2.6	·	·	10.9	0.2	·	·	5.1	2.8	0.0	3.6	·	12.4	5.3	·	·	·	·	·	2.0	5.4	·	82.2	81	- 14	16	13	·	·
		Reichenau	253	·	1.6	7.9	0.7	0.2	9.8	5.7	·	4.5	0.6	·	0.7	21.6	0.0	·	·	3.8	2.3	0.1	3.3	0.2	8.3	4.6	·	·	·	·	·	·	3.4.6	·	110.5	105	+ 4	18	12	·	·
		Oberstrahwalde	362	·	4.9	8.8	1.3	0.4	11.3	2.5	·	0.8	0.6	·	·	3.8	0.4	·	·	2.6	2.0	0.6	1.0	·	13.8	11.2	·	·	·	·	·	·	3.6	·	64.6	69	- 31	17	12	·	·
		Schönberg	215	·	·	10.5	0.0	·	8.5	4.6	·	0.0	0.7	·	3.5	2.4	0.4	·	·	2.6	2.5	0.2	0.3	·	4.9	4.0	·	·	·	·	·	·	8.2	·	53.3	53	- 37	14	10	·	·
		Görlitz	211	·	2.4	8.2	0.0	0.0	13.7	1.2	·	0.6	0.3	·	3.0	25.3	0.0	·	·	0.6	2.6	·	0.2	·	11.9	3.8	·	·	·	·	0.0	·	3.8	·	77.6	86	- 12	14	10	·	·
		Lichtenberg	230	·	2.9	12.1	0.1	0.1	8.8	6.5	·	0.3	1.3	·	12.8	17.3	0.0	·	·	1.7	0.8	·	1.0	·	15.8	3.0	·	·	·	·	·	·	11.5	·	90.0			16	11	·	·
		Gelblach	160	·	1.2	7.0	·	·	14.2	2.0	·	·	·	·	4.5	1.2	·	·	·	0.5	·	1.0	·	3.0	15.0	2.5	·	·	·	·	·	·	·	·	52.1	58	- 38	11	10	·	·
		Muskau	107	·	1.5	5.4	0.4	0.4	3.0	0.3	·	1.8	·	·	0.3	6.9	0.5	·	·	2.0	0.3	·	2.1	0.0	19.8	4.5	·	·	·	·	·	·	3.7	·	54.9	54	- 36	16	10	·	·
		Forst	75	·	5.3	4.2	·	1.2	3.0	0.2	·	1.0	0.3	0.0	·	16.9	·	·	·	1.5	1.0	·	3.0	1.1	12.5	2.4	0.0	·	·	·	·	·	5.1	·	58.7	83	- 21	15	13	·	·
	Lubst	Sommerfeld	85	·	5.6	·	5.0	0.1	3.8	0.0	·	0.5	0.1	·	3.7	17.9	1.2	·	·	·	0.9	0.2	·	·	18.9	4.9	·	·	·	·	·	·	11.7	·	74.5	86	- 11	14	9	·	·
		Kanig	65	·	·	·	10.7	·	·	3.5	1.7	·	0.0	0.0	·	4.7	0.2	·	·	17.3	1.9	0.3	·	·	16.1	4.7	·	·	·	·	·	·	4.8	·	65.9	82	- 10	11	9	·	·
		Guben	76	·	6.5	4.7	1.1	0.7	2.4	0.8	·	1.1	0.0	0.0	4.2	5.2	1.6	·	·	13.5	1.6	0.2	0.0	·	14.8	3.2	·	·	2.4	·	·	·	11.1	·	78.1	101	+ 1	17	14	·	·

+ Heerwegen

1938 **Tägliche Niederschlagshöhen in Millimetern, gemessen um 7 Uhr morgens** Juli

Flußgebiet		Ort	Seehöhe m	1	2	3	4	5	6	7	8	9	10	11	12	13	14	15	16	17	18	19	20	21	22	23	24	25	26	27	28	29	30	31	Monatssumme mm	% d. Norm.	Abweichung v. d. Norm.	Zahl der Tage mit Niederschl. ≥ 0.1	≥ 1.0	≥ 0.1	☒
Warthe bis Lausitzer Neisse	Oder	Fürstenberg	28																																					
		Ziebingen	51	·	7.1	4.7	·	0.3	1.7	·	·	0.2	·	0.1	·	10.8	2.8	·	·	36.7	·	0.3	2.2	·	13.0	1.0	·	·	·	·	·	·	11.1	·	92.0	110	+8	14	10	·	·
		Müllrose	42	·	13.0	5.5	·	0.6	0.4	·	·	1.6	·	·	·	17.6	1.3	·	·	17.9	·	·	0.9	·	24.3	·	·	·	·	·	·	0.0	12.6	·	95.7	133	+24	11	8	·	·
		Sternberg	95	·	7.6	4.5	·	1.4	9.3	·	·	0.2	·	·	4.3	8.1	4.2	·	·	8.8	0.1	·	·	·	9.1	0.2	·	·	1.8	·	·	·	28.1	·	87.7	103	+3	14	11	·	·
		Frankfurt Oder (Stadtgärt.)	76	·	10.3	4.8	·	0.3	0.9	·	·	1.4	·	0.0	·	15.0	4.7	·	·	14.0	·	·	·	·	18.5	0.1	·	·	0.0	·	·	·	14.9	·	84.9	118	+13	11	8	·	·
		Küstrin	21	·	9.3	3.7	·	·	2.2	·	·	1.2	·	1.4	·	14.1	4.4	·	·	6.8	0.9	·	·	·	10.4	3.4	·	·	·	·	·	·	12.2	·	70.0	93	- 5	12	11	·	·
Warthe	Netze bis Quelle	Breitenmarkt	253	·	0.2	9.1	·	4.0	9.2	·	·	·	0.3	4.8	17.6	0.8	1.2	·	·	·	5.0.0	·	·	·	3.2	1.6	·	·	·	·	4.2	·	2.6	0.4	109.1			15	11	·	·
		Kirchlinden	192	·	·	11.6	3.2	·	2.3	·	·	·	3.0	1.2	6.4	3.1	1.8	·	·	·	5.4	·	·	0.0	12.5	0.0	·	·	·	·	·	·	20.5	5.5	84.5			12	12	·	·
		Wierzebaum	63	·	0.1	4.6	·	·	0.0	·	·	·	0.1	·	12.0	5.7	4.1	·	·	21.4	·	1.0	1.5	0.0	18.5	·	·	0.3	3.1	·	·	·	38.5	·	110.9	142	+33	13	10	·	·
		Keilchensee	43	·	6.7	3.8	·	·	·	·	·	·	·	·	6.1	3.9	2.7	·	·	7.6	5.8	·	·	0.3	0.9	1.7	0.5	·	·	·	·	·	8.9	·	48.9	53	- 3.5	12	9	·	·
		Dürlettel	101	·	2.2	4.8	·	·	11.1	·	·	·	1.7	·	8.0	2.4	6.5	·	·	12.6	2.8	0.1	3.4	·	3.0	3.8	·	·	·	·	·	7.2	24.5	·	94.1	127	+20	15	14	·	·
		Blesen	40	·	16.3	3.1	·	·	3.3	·	·	·	0.0	·	6.3	2.1	2.6	·	·	15.4	0.0	·	·	·	0.3	0.4	·	·	0.0	·	·	·	4.6	·	54.4	71	-22	10	8	·	·
	Netze, Küddow u. Lobsonka	Dobrin	158	·	4.2	6.8	·	·	22.6	·	·	·	3.6	·	3.1	0.1	2.8	·	·	·	3.8	·	2.0	·	·	2.9	·	·	·	·	2.5	·	18.5	·	77.9	108	+6	12	12	·	·
		Neustettin	139	·	5.0	5.7	·	·	10.6	0.4	·	·	3.9	·	·	1.1	5.4	·	·	·	9.0	·	1.8	5.2	0.8	3.9	·	·	·	·	17.1	·	7.0	·	76.9	95	- 4	14	12	·	·
		Gr. Karzenburg	162	·	10.1	7.5	·	·	11.3	·	·	·	9.0	0.3	10.8	0.6	6.0	·	0.5	·	7.3	0.2	5.9	9.2	·	·	·	·	·	·	1.4	·	4.7	·	84.8	98	- 2	15	11	·	·
		Hammerstein	135	·	24.0	5.0	·	·	16.5	12.0	·	·	5.0	0.4	·	4.0	3.8	·	·	·	4.8	0.4	0.5	1.2	6.7	0.4	0.4	·	·	·	·	·	6.3	·	91.4	121	+16	16	11	·	·
		Ratzebuhr	128	·	3.1.3	5.8	·	·	14.6	0.5	·	·	6.5	4.3	·	0.9	7.7	0.2	·	·	7.1	·	3.8	7.8	2.3	2.5	·	0.5	·	·	·	·	9.0	·	104.8	140	+30	16	12	·	·
		Jastrow	107	·	3.7.4	4.7	0.0	·	17.3	·	·	·	8.6	1.4	·	2.9	3.7	·	·	·	18.2	·	4.3	8.5	1.9	4.2	0.0	0.9	·	·	2.0	·	8.4	·	128.4	160	+48	14	13	·	·
		Hasenfier	143	·	2.1.6	3.5	·	·	13.1	1.2	·	·	8.2	0.8	0.2	1.3	8.5	·	·	·	4.8	·	5.6	14.3	0.9	3.3	·	0.2	·	·	1.4	·	6.4	·	95.3			17	13	·	·
		Pielburg	140	·	8.9	12.5	·	·	7.3	·	·	·	3.5	0.0	0.4	·	8.0	·	·	·	5.8	·	5.2	17.4	6.9	1.3	·	0.1	·	·	0.6	0.2	(6.0)	·	84.1	109	+ 7	15	11	·	·
		Brotzen	143	·	2.1.3	5.6	·	·	8.7	0.2	·	·	2.6	2.3	0.9	5.1	3.4	0.3	·	·	13.4	·	4.1	8.9	0.6	5.2	·	1.1	·	·	3.1	1.1	6.9	·	100.8	135	+26	19	15	·	·
		Neuhof (Kr. Dramb.)	145	·	17.6	9.5	·	·	5.0	·	·	·	2.4	0.2	2.1	1.8	13.6	·	·	0.2	18.5	2.6	1.2	4.3	1.3	13.6	0.3	0.4	·	·	4.1	·	18.1	·	116.8	160	+44	19	15	·	·
		Deutsch Krone	118	·	12.6	6.5	·	0.0	9.5	0.6	·	·	3.6	0.0	0.0	7.3	14.1	0.3	·	·	6.8	2.0	0.8	0.2	1.1	0.5	0.9	0.0	·	·	0.8	2.7	11.3	·	79.6	108	+ 6	17	10	·	·
		Krojanke	104	·	15.3	6.8	·	·	26.5	·	·	·	2.3	0.2	·	·	5.8	0.2	·	·	14.2	·	2.0	3.0	10.5	2.6	·	0.7	·	·	0.4	·	8.2	1.7	107.0	151	+36	16	12	·	·
		Schneidemühl	57	·	15.0	3.3	·	·	13.7	·	·	·	7.5	·	·	·	5.4	·	·	·	17.6	0.0	·	·	1.9	1.0	1.3	0.2	·	·	0.2	·	7.5	·	74.6	106	+ 4	12	10	·	·
	Netze	Hammer	50	·	(10.0)	2.0	·	·	12.1	0.5	·	·	2.3	·	0.2	3.0	(10.0)	·	·	·	(5.0)	·	(1.0)	(1.0)	(2.0)	(3.0)	(5.0)	·	·	·	9.5	0.3	10.4	·	77.3	100	0	(17)	(14)	·	·
		Glashütte	40	·	9.5	5.9	·	0.6	9.2	·	·	·	1.1	·	9.9	2.0	4.8	·	·	4.2	3.6	·	·	1.4	0.8	·	10.0	·	·	·	22.6	·	11.1	·	96.7	128	+21	15	13	·	·
	Netze, Drage	Wusterwitz	125	·	5.8	1.9	·	0.3	4.8	0.2	·	·	·	·	3.6	3.4	16.8	·	·	·	16.9	·	4.4	3.8	4.3	1.9	0.3	0.5	·	·	26.5	·	7.6	·	103.0			17	13	·	·
		Dramburg	123	·	5.3	4.2	·	9.0	5.7	0.5	·	·	0.5	·	4.0	2.1	17.4	0.1	·	0.4	12.1	·	2.3	4.2	2.9	1.2	1.0	1.2	·	·	13.1	2.2	5.3	·	94.7	120	+16	21	17	·	·
		Wedelsdorf	94	·	5.2	4.5	·	·	7.6	2.0	·	·	·	·	5.0	8.0	11.0	1.5	·	·	8.3	0.8	·	1.4	6.0	4.6	10.2	·	·	·	24.5	·	5.0	·	105.6	125	+21	16	15	·	·
		Henkendorf	120	·	20.7	7.2	·	·	19.4	0.3	·	·	·	·	4.4	2.3	13.6	1.3	·	·	12.8	·	2.2	·	4.3	0.6	1.3	·	·	·	1.8	·	24.8	·	117.0	156	+42	15	13	·	·
		Krumpohl	100	·	20.0	8.5	·	0.9	10.8	·	0.6	·	·	·	3.7	1.2	8.6	·	·	·	18.8	·	0.2	9.0	0.9	2.4	10.0	·	0.6	·	2.0	·	12.4	·	110.6	142	+33	17	12	·	·
		Klosterfelde	59	·	5.0	4.1	·	·	10.6	0.2	·	·	·	·	8.3	2.1	11.4	·	·	2.9	14.9	·	·	·	5.1	0.5	10.6	0.4	8.6	·	2.8	·	13.6	·	101.1	129	+23	16	13	·	·
	Netze	Driesen	31	·	4.0	3.6	·	·	5.3	·	·	·	0.8	·	8.1	5.2	2.5	·	·	1.6	·	·	1.6	·	0.8	·	3.2	0.8	·	·	·	·	15.0	·	52.5	69	-24	13	10	·	·
		Friedeberg	75	0.0	14.6	3.6	·	0.3	8.0	0.0	·	0.0	0.0	·	4.1	2.1	7.1	·	·	10.2	4.6	0.0	0.1	0.0	1.0	10.0	1.0	·	·	0.5	·	·	·	51.0	·	118.2	146	+37	15	12	·	·
	Mündung-Netze	Schmiddelbrück	65	·	8.0	6.5	·	·	2.3	·	·	·	·	·	1.1	4.6	6.0	·	·	2.4	2.9	·	·	2.0	1.4	2.4	·	·	3.2	·	·	·	8.6	·	51.4	61	-33	13	13	·	·
		Landsberg a. d. W.	68	·	6.6	10.1	4.5	·	·	·	·	·	0.2	·	·	7.2	7.0	·	·	3.2	2.1	·	0.5	·	2.6	3.0	·	·	·	·	·	·	11.8	·	58.8	73	- 22	12	10	·	·
		Zielenzig	70	·	9.6	5.0	·	0.2	7.8	·	·	·	·	·	1.4	8.3	3.4	·	·	6.1	0.0	·	·	·	7.0	0.3	·	·	1.0	·	·	·	11.8	·	61.9	72	- 24	12	10	·	·
		Kriescht	19	·	7.2	3.1	·	·	1.5	·	·	·	0.1	2.3	1.2	4.6	10.6	·	·	8.1	·	·	·	0.1	6.0	14.6	·	·	·	·	·	·	17.5	·	76.9	104	+ 3	13	11	·	·
		Drossen	50	·	1.7	9.5	·	2.0	10.0	·	·	·	·	·	·	2.4	5.0	·	·	9.5	·	·	·	10.5	9.5	9.5	·	·	·	·	·	·	22.0	·	91.6	121	+16	11	11	·	·
Mündung bis Warthe	Oder	Soldin	76	·	6.1	4.0	·	·	3.1	·	·	·	·	1.3	·	8.3	15.1	·	·	0.5	0.3	·	0.1	0.9	2.5	0.0	0.5	·	1.2	·	·	·	7.9	·	51.6	66	- 27	9	9	·	·
		Berneuchen	44	·	5.0	2.5	·	0.1	2.0	·	·	0.1	·	·	0.1	16.0	3.6	·	·	2.2	0.9	0.1	·	0.7	4.2	7.9	·	·	·	·	·	·	5.7	·	51.1	63	- 38	15	9	·	·
		Grüneberg	69	·	7.4	4.4	·	1.1	3.2	·	·	0.8	·	·	·	16.4	·	·	·	0.1	·	·	2.5	·	16.8	1.2	·	·	7.1	·	·	·	11.0	·	70.0	92	- 6	12	9	·	·
	Alte Oder	Müncheberg	60	·	11.9	2.6	0.0	1.1	4.3	·	·	3.0	0.0	3.2	·	28.9	0.4	·	·	3.8	·	·	·	·	18.5	0.8	·	·	0.0	·	·	·	7.1	·	86.6	116	+12	12	10	·	·
		Wriezen	8	·	10.8	2.1	0.2	1.0	4.0	0.2	·	0.4	·	·	·	17.2	0.7	·	·	1.2	·	·	·	·	28.6	2.8	·	·	·	·	·	·	7.2	·	76.4	109	+ 6	13	9	·	·
		Kienitz (Amt)	9	·	11.0	3.6	·	0.2	4.3	·	·	0.5	·	1.7	·	27.1	3.4	·	·	4.2	2.1	·	·	·	17.3	1.3	·	·	·	·	·	·	13.0	·	89.7	110	+ 8	13	11	·	·
		Eberswalde	42	·	10.2	1.9	0.5	0.6	5.1	0.1	·	1.1	·	0.4	·	11.1	0.0	·	·	0.3	·	·	0.0	0.4	34.1	4.2	·	·	0.0	·	·	·	23.4	·	93.4	119	+15	14	8	·	·

1938 — Tägliche Niederschlagshöhen in Millimetern, gemessen um 7 Uhr morgens — Juli

Flußgebiet		Ort	Seehöhe m	1	2	3	4	5	6	7	8	9	10	11	12	13	14	15	16	17	18	19	20	21	22	23	24	25	26	27	28	29	30	31	Monatssumme mm	Monatssumme % d. Norm.	Abweichung v. d. Norm.	Zahl der Tage mit Niederschl. ≥0.1	Zahl der Tage mit Niederschl. ≥1.0	Zahl der Tage mit ✳ ≥0.1	Zahl der Tage mit ☒
Mündung bis Warthe	O.	Königsberg (Nm.)	19	·	7.9	2.3	·	0.7	3.2	·	·	1.0	·	·	·	16.3	1.8	·	·	·	3.9	·	·	1.5	8.5	1.0	·	·	8.6	·	·	·	33.7	·	90.4	117	+13	13	12	·	·
	Welse	Friedrichswalde	85	·	8.2	2.8	0.8	0.4	0.1	·	·	0.9	·	·	·	9.0	·	·	·	0.4	·	·	1.5	0.3	15.0	4.6	·	·	7.2	·	·	·	17.8	·	89.0	100	0	14	8	·	·
		Angermünde	45	·	11.2	1.8	0.9	0.4	3.8	0.5	0.3	0.3	·	0.6	·	25.3	0.2	·	·	·	0.3	0.1	·	0.0	12.5	0.5	·	·	2.9	·	·	·	27.0	·	88.6	115	+11	17	7	·	·
		Gramzow	65	·	5.7	3.7	0.1	0.0	1.7	·	·	1.4	·	·	·	26.8	1.3	·	·	·	0.0	0.5	·	·	28.0	1.7	0.4	·	·	·	·	·	14.6	·	85.9	115	+11	12	9	·	·
	Oder	Gartz	5	·	4.1	2.7	·	1.9	5.8	0.5	·	0.1	·	·	·	28.6	3.8	·	·	0.2	1.0	1.6	·	2.5	13.1	2.0	0.1	·	·	·	·	·	15.5	·	83.5	115	+11	16	12	·	·
		Bahn	50	·	0.4	5.7	·	·	3.6	·	·	·	·	·	·	37.3	4.8	·	·	·	4.7	·	·	0.8	4.0	·	·	·	2.1	·	·	·	6.8	·	70.2	91	−7	10	8	·	·
		Stettin (Stadt)	34	·	1.9	2.8	·	1.7	17.0	·	·	·	·	·	0.9	16.4	1.6	·	·	·	2.8	0.4	·	3.0	24.7	2.6	2.8	0.1	·	·	·	·	7.7	·	86.4	112	+9	15	12	·	·
	Plöne	Berlinchen	64	·	3.0	12.3	0.1	·	2.0	·	·	·	0.9	·	1.5	3.9	3.2	·	·	0.8	0.1	·	·	·	0.8	3.6	1.4	·	3.1	·	·	·	7.3	·	50.0	65	−27	15	10	·	·
		Pyritz	40	·	1.9	6.1	·	0.0	1.1	·	·	·	0.0	0.7	0.8	24.6	6.2	·	·	0.1	1.3	0.0	·	0.9	4.5	·	1.2	0.0	0.8	·	·	·	5.2	·	55.4	72	−21	14	9	·	·
	Ihna	~~Butow~~ +	~~90~~	·	5.7	4.2	·	·	2.9	0.1	·	·	·	·	5.6	6.7	8.2	·	·	1.5	8.9	·	1.1	·	3.4	4.5	6.3	0.8	·	·	23.9	·	4.9	·	88.8	114	+10	16	14	·	·
		Arnswalde	55	·	5.4	8.7	·	1.7	4.0	·	·	·	0.3	0.3	1.0	8.2	8.4	·	·	0.8	5.0	·	·	·	25.2	·	10.9	·	10.1	·	·	·	3.1	·	99.1	127	+21	15	12	·	·
		Voßberg	85	·	8.1	1.7	·	0.2	2.6	2.9	·	0.1	·	·	4.6	14.8	0.9	·	·	0.2	5.2	0.2	0.7	1.1	6.2	4.2	15.1	·	·	·	0.6	15.8	·	81.2	106	+5	19	11	·	·
		Stargard	28	·	3.1	7.8	·	0.1	2.1	·	·	·	0.1	6.4	3.7	8.6	4.1	·	·	0.0	1.4	0.2	·	0.0	5.8	0.5	8.5	1.6	1.0	·	·	1.4	6.5	·	62.9	85	−11	18	14	·	·
		Gollnow	16	·	0.2	3.3	·	·	1.2	·	·	·	·	·	3.6	4.1	2.1	·	·	·	·	·	1.2	·	16.6	·	23.1	·	·	·	·	2.5	·	·	57.9	74	−20	10	9	·	·
Von der Oder bis zur dänischen Grenze																																									
Stettiner Haff	H.	Neuhaus (Kr. Randow)	18	·	·	5.8	·	1.9	12.2	0.9	·	·	·	·	0.8	13.1	0.1	·	·	·	2.7	·	0.3	·	13.6	·	5.9	1.4	·	·	·	·	5.3	·	64.0	80	−16	13	9	·	·
	Uecker	Kaakstedt	45	·	6.4	4.2	0.9	0.8	·	8.2	·	·	·	0.9	·	14.8	0.8	·	·	·	·	·	1.5	·	20.1	·	1.1	·	·	·	·	·	9.2	·	60.9	75	−20	12	7	·	·
		Prenzlau	33	·	3.7	4.6	0.0	0.1	0.2	·	·	0.7	·	·	·	10.9	1.2	·	·	·	·	0.9	·	·	15.0	·	·	·	·	·	·	·	9.0	·	46.3	66	−24	11	6	·	·
		Feldberg i. M.	90	·	5.6	2.1	·	2.0	0.3	·	·	2.7	·	·	·	8.2	·	·	·	·	1.9	1.0	·	0.7	18.8	·	0.4	·	·	·	·	·	18.5	·	63.2	75	−21	12	9	·	·
		Schönhausen	108	·	2.1	6.3	·	1.2	·	2.1	·	0.5	·	·	0.3	10.1	·	·	·	·	·	·	·	·	22.6	·	·	·	·	·	1.2	·	8.4	·	54.8	68	−26	10	8	·	·
		Pasewalk	14	·	2.8	3.9	·	·	1.4	2.0	·	1.6	·	·	·	22.2	0.3	·	·	·	·	0.2	·	9.5	7.8	0.9	0.0	·	0.0	·	·	·	10.9	·	63.5	83	−13	12	9	·	·
		Ückermünde	2	·	3.2	2.8	·	2.8	·	0.6	·	1.3	·	·	0.4	18.3	0.0	·	·	·	·	0.5	·	2.8	7.2	·	2.1	·	·	·	37.2	·	4.7	·	83.9	115	+11	13	10	·	·
	Haff	Schwichtenberg	10	·	·	6.8	·	0.7	·	·	·	1.0	·	·	·	4.2	·	·	·	0.4	·	·	·	1.8	6.4	·	0.2	·	·	·	·	·	8.4	·	29.9	42	−41	9	6	·	·
		Kaseburg	3	·	0.0	6.2	0.9	1.3	0.2	0.0	·	·	·	·	0.8	14.7	2.4	·	·	·	·	0.2	·	·	5.5	·	22.9	4.3	·	·	0.6	·	4.6	·	64.6	89	−8	13	8	·	·
		Misdroy	7	·	0.0	3.9	·	0.6	2.5	0.1	·	·	0.0	·	0.4	8.8	1.3	·	·	·	1.7	0.0	0.5	·	12.6	·	27.7	3.2	·	·	0.0	·	2.8	·	66.1	92	−6	13	9	·	·
		Kölpinsee	1	·	·	4.5	·	2.3	·	1.2	·	0.5	·	·	·	6.5	3.4	·	·	·	·	·	·	·	8.7	3.6	33.4	10.2	·	·	·	·	1.6	·	81.9	108	+6	11	10	·	·
	Peene	Vollrathsruhe	97	·	·	·	·	2.3	·	0.5	·	13.7	·	1.2	·	16.1	·	·	·	3.6	·	·	·	11.3	15.6	·	·	·	·	3.4	·	·	8.6	·	82.3	91	−8	10	9	·	·
		Malchin	10	·	0.8	0.0	·	1.1	0.0	1.9	·	11.5	·	0.3	0.4	11.1	0.2	·	·	6.2	0.1	0.3	0.0	1.6	17.2	0.6	·	·	·	3.2	0.2	·	7.1	·	63.8	89	−8	17	9	·	·
		Dargun	15	·	1.1	·	·	1.4	·	4.7	·	9.9	·	·	0.7	5.9	·	·	·	3.9	·	·	0.0	·	4.2	·	·	·	·	·	3.2	·	7.7	·	42.7	53	−38	10	9	·	·
		~~Karpin~~ ++	~~78~~	·	2.2	1.9	·	1.7	0.1	0.0	·	5.0	·	0.0	0.0	5.2	·	·	·	2.4	0.0	0.2	0.0	3.4	3.4.2	1.7	·	·	·	·	0.0	·	7.0	·	65.0			12	10	·	·
		Vorheide	112	·	6.8	3.6	·	1.7	0.6	·	·	·	1.5	0.2	0.0	9.7	0.3	·	·	·	·	·	0.0	1.8	15.4	0.2	·	·	·	·	·	0.0	18.7	·	60.5	74	−21	12	8	·	·
		Neubrandenburg	17	·	2.1	1.7	·	·	·	·	·	4.4	·	·	·	3.4	·	·	·	0.3	·	·	·	1.1	50.2	·	·	·	·	·	·	·	3.4	·	72.6	88	−10	8	7	·	·
		Treptow a. T.	28	·	2.1	0.7	·	0.9	·	·	·	2.2	·	·	0.2	·	·	·	·	1.7	·	0.5	·	·	37.5	·	·	·	·	·	·	·	6.5	·	52.3	66	−27	9	5	·	·
		Groß Rakow	22	·	3.0	0.1	·	2.4	1.6	3.1	·	9.3	·	·	0.2	15.4	·	·	·	1.5	0.5	1.1	0.4	·	6.7	·	·	·	·	·	5.1	·	6.9	·	57.3	74	−20	15	11	·	·
		Tribsees	5	·	·	0.3	·	1.1	0.1	4.0	·	7.1	·	·	0.7	6.5	0.1	·	·	2.2	4.1	0.1	0.4	·	2.3	0.0	·	·	·	2.6	1.4	·	4.1	·	37.1	49	−39	16	10	·	·
		Pensin	5	·	3.5	·	·	0.5	0.0	3.2	·	7.5	·	·	0.2	5.3	·	·	·	1.9	·	0.4	0.4	·	1.9	·	·	·	·	·	·	·	5.6	·	32.4	38	−52	11	7	·	·
		Gützkow	18	·	·	0.0	·	2.1	0.3	2.0	·	4.5	·	·	0.4	1.1	0.6	·	·	0.0	·	0.1	·	·	42.2	·	·	·	·	·	·	·	6.0	·	59.3	76	−19	10	6	·	·
		Anklam	5	·	·	5.0	·	1.1	·	0.2	·	2.8	·	·	0.7	2.8	3.5	·	·	0.0	0.0	·	0.0	·	6.8	·	·	·	·	·	0.0	·	2.0	·	31.9	44	−41	9	7	·	·
		Wolgast	8	·	·	3.6	·	2.2	0.6	·	·	5.6	·	·	·	11.2	·	·	·	·	0.2	·	·	·	10.2	·	8.8	6.0	·	·	·	·	9.5	·	57.9	78	−16	10	8	·	·
Mecklenb.-vorpommersche Küste	Ostsee	Greifswald	5	0.0	1.3	·	0.9	1.3	0.6	0.6	·	4.2	·	0.0	1.1	6.0	2.0	·	·	·	·	0.0	0.0	·	17.0	·	0.0	·	·	·	·	·	7.2	·	42.2	53	−38	11	8	·	·
		Reinkenhagen	28	3.7	·	·	3.5	·	·	·	·	7.6	·	·	·	·	5.5	·	·	0.9	·	·	·	·	12.3	·	·	·	·	·	0.0	·	7.0	·	40.5	58	−30	7	6	·	·
	Stralsund, Rügen	Putbus	50	·	0.5	1.1	·	2.5	·	1.0	·	4.0	·	·	·	7.2	2.9	·	·	·	·	·	0.1	·	8.6	·	4.1	4.3	·	·	·	·	5.2	·	41.5	53	−37	12	10	·	·
		Altenkirchen	20	·	·	3.1	·	0.4	·	0.3	·	8.6	·	·	·	12.4	7.2	·	·	·	·	1.1	2.0	·	9.1	·	21.7	·	·	·	1.7	·	2.6	·	70.2	100	0	12	10	·	·
		Kloster	15	·	1.1	0.8	·	2.6	1.1	·	·	11.5	·	·	·	7.5	3.0	·	·	·	0.3	0.5	·	·	6.2	·	6.7	1.3	·	·	0.7	·	2.2	·	45.5	71	−19	14	10	·	·
		Gingst	8	·	0.0	3.0	·	1.8	1.2	6.4	·	6.3	·	·	·	4.7	8.3	·	·	0.0	3.2	·	0.1	·	10.8	·	3.0	6.4	·	·	0.9	·	4.6	·	60.7	85	−11	14	12	·	·
		Stralsund	5	·	2.1	·	·	0.3	2.2	1.5	·	11.6	0.1	·	·	18.4	1.1	·	·	0.1	0.0	·	0.0	·	2.5	0.0	·	0.6	·	·	1.4	·	3.4	·	45.3	62	−28	13	9	·	·

++ Neustrelitz 64
+ Gabbert 110

1938 **Tägliche Niederschlagshöhen in Millimetern, gemessen um 7 Uhr morgens** Juli

Flußgebiet		Ort	Seehöhe m	1	2	3	4	5	6	7	8	9	10	11	12	13	14	15	16	17	18	19	20	21	22	23	24	25	26	27	28	29	30	31	Monatssumme mm	Monatssumme % d. Norm.	Abweichung v. d. Norm.	Zahl der Tage mit Niederschl. ≧0.1	Zahl der Tage mit Niederschl. ≧1.0	Zahl der Tage mit ☀ ≦0.1	Zahl der Tage mit ☒
Mecklenbg.-vorpommersche Küste	Ostsee	Starkow	7	·	0.1	0.0	·	1.1	0.2	0.8	·	17.0	·	1.3	0.1	15.8	0.1	·	·	1.8	0.0	0.0	0.1	·	3.0	·	·	0.0	·	4.8	5.6	·	3.6	·	55.4	80	-14	15	9	·	·
		Laage	25	·	·	·	·	2.1	·	4.5	·	12.2	·	0.8	0.5	21.5	·	·	·	8.2	·	·	0.1	13.3	9.2	·	·	·	·	8.4	·	0.3	3.7	·	84.8	112	+9	13	9	·	·
		Marlow	20	·	·	·	·	1.1	2.2	·	1.3	12.2	·	·	2.0	3.8	·	·	·		1.2	0.5	3.2	·	(4.0)	·	·	·	·	(5.0)	·	·	4.0	·	40.5	54	-35	11	10	·	·
		Zingst	1	·	·	·	·	1.8	0.0	·	·	11.3	·	·	0.2	3.2	·	·	·	1.2	·	2.8	0.5	·	2.4	·	·	·	·	4.2	3.3	·	4.5	·	35.4	52	-33	11	9	·	·
		Müritz	5	·	0.2	·	·	1.6	·	1.5	·	12.6	·	0.8	1.9	4.5	0.0	·	·	16.4	0.4	·	0.3	·	1.4	·	0.0	·	·	2.5	·	·	2.1	·	46.2	73	-17	13	9	·	·
	Warnow	Barnin	38	·	0.4	·	·	3.1	·	0.3	·	8.7	·	·	0.6	5.8	·	·	·	3.1	·	0.5	0.1	3.7	6.5	·	·	·	·	(2.0)	·	·	(3.5)	·	38.3	46	-44	12	7	·	·
		Goldberg	50	·	0.3	0.1	·	1.7	0.3	0.0	·	8.6	·	0.6	0.9	13.7	0.3	·	·	3.7	·	0.0	·	3.7	8.4	0.1	·	·	·	1.1	·	·	2.7	·	46.2	55	-37	15	8	·	·
		Güstrow	10	·	0.7	·	·	2.5	0.8	1.5	·	8.7	0.4	·	2.8	21.5	0.3	0.0	·	3.5	0.0	0.0	·	9.9	13.7	0.2	·	·	·	1.2	·	·	2.3	·	70.0	95	-4	15	10	·	·
		Bernitt	60	·	0.4	0.3	·	2.0	·	17.0	·	5.9	·	2.3	1.2	3.6	·	·	·	5.8	·	0.2	0.1	7.0	10.4	0.5	·	·	·	·	·	·	3.7	·	60.4	78	-17	15	10	·	·
		Rostock	45	·	0.5	0.1	0.0	2.1	0.2	7.3	·	9.2	·	0.6	3.4	7.8	0.0	·	·	13.7	0.2	0.6	0.4	9.3	16.4	0.0	0.0	0.0	0.0	0.4	0.0	0.0	3.3	·	75.5	101	+1	17	9	·	·
	Ostsee	~~Alt Gaarz~~ +	5	·	2.6	·	·	1.7	0.3	·		10.9	·	·	2.2	4.2	·	·	·	5.5	·	0.3	0.3	8.9	7.2	·	·	·	·	·	0.4	·	1.7	·	46.2	66	-24	13	9	·	·
		Kirchdorf	4	·	5.3	·	·	2.5	1.0	1.3	·	8.5	·	1.5	4.0	7.6	·	·	·	0.6	·	·	·	6.0	7.1	1.3	·	·	·	·	·	·	0.8	·	47.5	69	-22	13	11	·	·
		Boltenhagen	5	·	·	·	·	7.9	2.8	·	·	8.2	·	1.6	0.9	2.7	0.8	·	·	·	2.3	1.2	·	·	5.1	·	·	·	·	·	·	·	·	·	33.5	47	-37	10	8	·	·
Schleswig-holsteinische Ostküste	Trave	Segeberg	40	3.5	5.5	5.5	·	6.7	5.2	0.2	·	19.0	0.2	3.7	3.6	·	·	·	·	·	·	0.3	·	5.1	10.3	·	·	·	·	0.8	·	·	·	·	69.6	82	-15	14	10	·	·
		Nusse	41	·	2.9	·	·	4.6	1.0	2.5	·	18.7	·	2.4	1.8	8.8	2.8	·	·	7.3	·	·	·	·	9.3	·	·	·	·	1.2	·	·	·	·	57.3	72	-23	12	12	·	·
		Utecht	5																																					
		Lübeck	5	·	1.8	·	·	4.4	0.3	0.1	·	18.7	·	·	2.2	2.4	0.8	·	·	1.8	·	0.0	·	0.0	6.2	0.3	·	·	·	8.1	·	·	·	·	47.1	62	-29	12	8	·	·
		Ahrensbök	59	·	3.5	0.1	·	4.0	·	1.0	·	17.4	·	0.3	7.5	2.0	·	·	·	2.6	0.3	·	0.2	0.1	8.0	0.3	0.2	·	·	2.2	·	·	·	·	49.7	57	-37	16	9	·	·
		Grevesmühlen	35	·	2.8	·	·	6.4	1.7	·	·	8.9	·	2.8	1.0	11.0	6.2	·	·	2.3	·	·	·	3.0	6.2	·	·	·	·	0.6	·	1.1	·	·	54.0	75	-18	13	12	·	·
		Gadebusch	35	·	4.0	·	·	3.9	·	1.6	·	12.4	·	0.3	1.2	7.0	·	·	·	0.4	·	·	·	·	15.1	·	·	·	·	·	1.2	1.3	·	·	48.4	64	-28	11	9	·	·
		Travemünde	4	·	·	·	·	8.5	1.9	·	·	17.0	·	1.6	2.5	2.2	0.5	·	·	4.5	·	0.4	·	1.4	6.8	·	·	·	·	5.1	·	·	·	·	52.4	69	-24	12	10	·	·
	Ostsee	Dahmeshöved	16	·	3.8	·	·	6.1	·	·	·	8.5	0.2	1.5	2.0	1.9	2.9	·	·	1.5	·	·	·	9.1	5.0	0.3	·	·	·	0.8	·	·	·	·	43.6	61	-28	13	10	·	·
		Großenbrode	8	·	9.0	·	·	5.3	·	0.8	·	10.1	·	3.0	·	4.9	·	·	·	·	·	·	·	11.4	5.3	1.4	·	·	·	·	·	·	0.0	0.0	51.2	71	-21	9	8	·	·
		Marienleuchte	10	·	3.4	·	·	6.0	·	·	·	9.5	1.3	·	0.3	8.0	·	·	·	7.6	1.3	·	·	8.6	10.5	·	·	·	·	0.1	·	·	·	·	56.6	91	-5	11	9	·	·
		Lensahn	12	·	3.9	·	·	5.8	·	·	·	20.8	·	1.1	1.2	5.5	3.0	·	·	1.0	0.2	0.2	0.0	4.9	5.8	1.0	·	·	·	6.9	0.1	·	·	·	61.4	?		15	12	·	·
		Schönberg i. Holst.	5	0.1	6.4	0.2	0.1	7.3	0.7	·	·	23.2	0.1	·	5.7	5.6	2.9	·	·	3.1	1.6	·	·	0.4	6.2	·	·	·	·	5.7	·	·	·	·	69.3	92	-6	16	10	·	·
		Eutin	40	·	6.2	0.2	0.1	6.1	2.1	0.4	·	13.8	2.3	1.8	4.2	5.7	3.8	·	·	2.5	0.8	·	·	2.3	7.1	0.4	·	·	·	1.9	0.6	·	·	·	62.3	81	-15	19	13	·	·
		Bornhöved	42																																					
		Sieversdorf	30	·	7.5	·	·	10.3	0.3	·	·	15.3	1.6	2.5	2.8	3.5	1.1	·	·	3.5	3.4	0.5	·	0.5	4.1	0.5	0.5	·	1.8	0.3	·	·	·	·	66.0	90	-7	18	12	·	·
		Kiel-Holtenau	17	0.4	6.7	·	·	6.1	5.6	0.0	·	13.7	·	0.0	0.5	3.2	0.3	·	·	2.7	2.6	·	0.0	0.6	3.5	0.0	·	·	·	3.8	0.0	0.0	·	·	49.7	67	-24	13	9	·	·
		Klein Waabs	35	·	12.6	·	·	8.4	0.0	1.0	·	13.2	0.9	·	0.5	3.3	0.3	·	·	2.1	1.5	·	·	1.4	·	·	·	·	·	3.6	0.1	·	·	·	48.9	67	-25	13	9	·	·
		Brebel	21	·	14.8	0.1	·	8.1	3.7	2.5	·	11.6	0.2	2.4	2.3	9.2	0.1	·	·	3.5	2.7	0.2	0.0	2.5	0.2	0.1	0.0	·	·	9.3	·	·	·	·	73.5	97	-2	18	12	·	·
		Schleswig	29	·	18.0	·	·	12.3	3.7	1.3	·	10.3	0.6	0.2	3.3	4.6	1.2	·	·	3.9	2.5	·	·	1.0	4.9	0.1	·	·	·	18.0	0.0	·	·	·	83.9	102	+2	16	13	·	·
		Norgaardholz	7	0.6	15.3	·	·	8.1	2.7	0.5	·	7.0	1.0	0.2	0.2	3.4	0.3	·	·	1.7	1.5	·	·	1.8	0.2	·	·	·	·	2.8	·	·	·	·	47.3	68	-22	16	10	·	·
		Flensburg	13	0.1	16.2	·	·	12.3	5.2	2.2	·	11.3	1.4	4.2	3.3	3.7	·	·	·	2.1	2.1	·	·	1.9	3.0	·	·	·	·	3.7	0.2	·	·	·	78.9	93	-6	16	14	·	·
Von der dänischen Grenze bis zur Elbe																																								
Schleswig-holsteinische Westküste	Nordsee	Westre	15	·	·	·	·	11.6	·	·	·	·	2.6	7.8	·	·	·	·	·	7.2	3.4	0.2	·	1.8	0.9	·	·	·	·	7.8	·	·	·	·	43.3	55	-55	9	7	·	·
		List	5	0.0	5.7	·	0.0	12.4	5.6	1.0	·	5.6	4.7	0.6	3.8	0.0	0.1	·	·	4.1	1.2	0.0	0.0	0.8	0.5	·	0.0	0.0	·	22.5	·	0.0	·	·	74.6	133	+19	14	10	·	·
		Klanxbüll	4																																					
		Westerland	6	0.6	5.7	·	1.3	15.0	8.7	·	·	4.6	3.2	·	9.1	·	·	·	·	2.2	0.5	0.3	·	4.2	1.6	·	·	0.6	·	31.3	·	·	·	·	88.9	160	+33	15	11	·	·
		Wyk (Bad)	5	0.7	7.8	·	1.3	6.9	1.5	·	·	10.8	·	0.4	1.1	1.0	·	·	·	3.1	0.4	1.0	·	2.0	2.3	·	·	·	·	19.0	·	·	·	·	59.8	96	-6	15	12	·	·
		Amrum	7	·	9.8	·	·	7.6	5.3	·	·	4.6	3.4	1.5	1.1	·	·	·	·	·	4.5	·	·	2.2	·	·	·	·	·	30.5	·	·	·	·	70.5	124	+13	10	10	·	·
		Bredstedt	10	·	9.2	·	·	9.5	·	·	·	12.1	5.0	2.7	0.4	5.3	0.9	·	·	7.5	3.5	·	·	1.9	3.4	·	0.1	·	·	9.3	·	·	·	·	70.8	85	-11	14	11	·	·
		Husum	14	·	23.2	·	·	11.0	·	1.2	·	11.2	2.6	·	3.9	3.9	·	·	·	12.6	1.6	0.6	·	4.3	3.2	1.2	·	·	·	8.2	·	·	·	·	87.8	111	+9	14	13	·	·
		Pellworm	1	0.4	7.0	·	·	12.4	3.6	·	·	4.9	1.2	2.6	0.4	2.4	0.1	·	·	2.6	6.5	0.3	0.5	1.1	1.5	·	·	·	·	11.9	·	·	·	·	59.4	97	-2	17	12	·	·
		Westerhever	1	·	7.0	·	·	11.4	2.9	·	·	1.1	7.8	0.4	1.0	4.2	·	·	·	1.2	4.2	·	0.8	1.4	·	·	·	·	·	9.7	·	·	·	·	52.2	83	-11	13	11	·	·

Rerik

Tägliche Niederschlagshöhen in Millimetern, gemessen um 7 Uhr morgens

Juli

Flußgebiet		Ort	Seehöhe m	1	2	3	4	5	6	7	8	9	10	11	12	13	14	15	16	17	18	19	20	21	22	23	24	25	26	27	28	29	30	31	Monatssumme mm	% d. Norm.	Abweichung v. d. Norm.	Zahl der Tage mit Niederschl. ≥0.1	≥1.0	≥0.1	☒
Schleswig-holsteinische Westküste	Elder	Rendsburg	7	·	13.1	·	·	5.7	3.9	0.2	·	3.4	1.4	1.7	1.3	7.2	0.1	·	·	6.5	5.7		·	6.7	5.0	·	·	·	·	13.3	·	0.9	·	·	80.3	99	-1	16	13	·	·
		Erfde	14	·	17.0	·	·	5.6	1.2	·	·	9.8	2.0	·	6.8	5.0	·	·	·	11.2	5.5	·	·	·	17.4	·	·	·	·	3.6	·	·	·	·	86.1	104	+3	11	11	·	·
		Eggebek	16	·	16.3	·	·	11.9	·	0.6	·	15.6	·	4.4	4.5	9.3	·	·	·	4.6	2.4	·	·	0.8	·	·	·	·	·	10.6	·	·	·	·	82.5	105	+5	11	9	·	·
		Friedrichstadt	3	·	15.8	·	·	8.7	0.1	·	·	9.6	2.5	1.5	4.3	7.4	·	·	·	5.6	6.3	0.1	·	0.6	3.4	0.4	·	·	·	14.0	·	·	·	·	80.1	100	0	15	11	·	·
	Nordsee	Büsum	7	·	14.2	·	·	13.1	0.5	·	·	4.2	2.5	1.1	5.4	9.3	·	·	·	0.2	5.4	·	2.2	0.8	·	·	·	·	·	12.4	·	·	·	·	77.5	95	-4	13	10	·	·
		Helse	2	·	13.3	·	·	(8.5)	(1.4)	·	·	14.2	2.4	1.2	2.4	9.7	·	·	·	0.4	1.7	3.1	1.8	0.3	·	·	·	·	·	15.6	0.2	·	·	·	76.3	94	-5	15	12	·	·
		Gettorf	23	·	10.6	·	·	7.0	0.7	·	·	10.1	0.1	·	1.1	5.4	0.2	·	·	2.0	2.3	0.0	·	1.5	2.3	0.0	·	·	·	2.6	·	3.8	·	·	50.3	63	-30	14	11	·	·
		Nortorf	31	·	12.5	·	·	2.1	3.0	·	·	10.8	·	1.3	1.2	2.3	0.1	·	·	3.6	5.5	0.4	·	0.6	8.4	0.2	·	·	·	8.5	·	·	·	·	61.2	77	-25	15	11	·	·
		Albersdorf	45	·	12.3	·	·	8.6	3.9	·	·	13.0	4.3	·	3.5	7.8	·	·	·	7.8	6.8	0.4	0.1	0.1	4.5	0.4	·	·	·	9.4	0.4	·	·	·	84.5	(101)	(+7)	16	11	·	·
Elbe																																									
Böhmische Elbe	Elbe	Albendorf	475	·	3.9.7	12.0	·	1.5	20.0	3.7	·	·	0.1	·	20.5	27.5	3.2	·	·	·	4.5	·	5.3	·	14.7	1.7	·	·	27.1	·	·	·	1.0	·	170.5			15	14	·	·
		Kudowa	388	·	1.5	14.4	0.0	5.2	36.7	0.7	·	0.2	1.2	2.3	12.2	4.2	2.4	·	·	·	13.4	0.0	2.3	0.0	12.0	2.2	·	·	8.6	18.2	0.0	·	5.1.8	·	137.1	179	+83	18	16	·	·
	Iser	Groß Iser	880	·	4.5.5	16.8	·	·	4.7	3.3	·	2.4	2.7	1.0	23.7	17.7	0.5	·	·	7.1	0.1	·	0.7	·	12.7	5.8	·	·	·	1.5	2.1	3.0	20.8	·	177.3	155	+64	19	16	·	·
		Hoffnungsthal	630	·	4.2.7	11.3	3.0	·	6.4	1.0	·	3.7	0.5	1.3	14.3	21.0	1.8	·	·	13.2	0.5	·	1.1	·	15.1	2.7	·	·	3.4	6.5	·	·	27.2	·	170.5	111	+50	19	17	·	·
	Moldau	Philippsreuth	920	4.1	3.2	11.2	12.2	·	4.4	0.9	·	·	10.0	1.3	3.8	13.5	6.7	·	·	1.8	5.5	·	3.2	·	8.0	3.0	·	·	·	·	·	·	·	·	99.8	69	-45	16	15	·	·
		Schachtenhaus	1155	(3.0)	(3.5)	15.3	10.3	0.0	5.2	0.8	·	1.0	8.0	6.7	3.0	22.8	5.2	·	·	13.0	0.9	2.0	1.1	0.0	4.5	3.8	·	·	·	·	·	·	3.0	·	127.7	64	-58	19	17	·	·
		Mähring	643	0.4	16.4	0.8	5.7	1.7	0.2	·	·	1.3	·	4.5	0.8	5.3	8.0	·	·	0.7	·	·	0.0	7.3	6.5	6.7	·	·	16.6	·	·	·	1.8	·	85.7	97	-3	17	13	·	·
	Eger	Voitsumra	635	·	7.3.5	6.4	3.4	6.5	2.8	2.5	·	4.5	·	2.8	0.3	5.6	0.3	·	·	15.1	·	·	·	1.8	0.3	6.3	·	·	·	·	·	·	4.5	·	63.3	85	-15	16	13	·	·
		Marktleuthen	555	·	17.0	10.3	8.0	7.0	2.5	1.0	·	4.5	·	7.2	1.8	6.6	3.3	·	·	6.8	·	·	0.5	1.8	2.0	5.6	·	·	·	·	·	·	4.0	·	93.7	122	+16	17	16	·	·
		Wunsiedel	538	·	15.3	4.3	3.0	7.2	2.1	2.2	·	4.4	·	1.2	0.7	10.5	0.3	·	·	8.1	·	·	·	1.4	0.7	4.2	·	·	0.2	·	·	·	2.8	·	68.5	92	-6	17	13	·	·
		Kösseine	940	·	16.1	4.0	2.2	5.7	7.6	0.9	·	4.3	0.2	0.8	2.7	17.3	1.2	·	·	·	·	·	·	1.7	9.7	·	·	·	·	·	·	·	1.3	·	76.3	78	-21	15	12	·	·
		Schirnding	470	·	1.8	7.1	3.1	1.9	5.9	0.0	·	1.4	·	1.3	0.6	3.6	0.3	·	·	21.4	·	·	·	0.3	1.8	1.0	·	·	0.0	·	·	·	2.8	·	67.5	77	-18	15	12	·	·
		Pechbrunn	546	·	6.5	5.6	4.9	4.0	3.5	1.2	·	7.5	0.1	0.1	7.5	9.5	7.5	·	·	1.5	1.0	0.1		2.5	2.1	10.2	·	·	·	·	·	·	1.5	·	67.5	60	-46	13	15	·	·
		Maiersreuth	550	·	14.4	3.8	5.1	3.2	0.1	1.8	·	4.3	1.2	0.1	0.1	7.8	11.1	·	·	·	·	·	1.4	0.2	20.3	1.3	·	·	0.6	0.1	0.2	·	3.6	·	90.1	97	-4	20	13	·	·
		Aschberg	740	·	9.2	1.5	5.8	3.4	1.5	1.7	·	5.2	·	4.0	4.2	11.3	3.4	·	·	4.2	·	·	1.5	9.7	4.6	1.4	·	·	0.6	·	·	·	1.0	·	55.6	60	-56	18	11	·	·
Mulde bis Reichsgrenze	Elbe	Hinterhermsdorf	367	·	6.2	1.0	1.0	·	2.8	6.0	·	1.7	1.1	0.3	·	13.5	0.5	·	·	3.2	2.7	0.5	·	0.4	18.8	6.2	·	·	·	·	·	·	3.7	·	85.7	82	-13	17	13	·	·
		Schandau	123	·	18.5	5.7	1.6	·	0.8	0.0	·	2.8	0.4	0.5	0.2	6.4	0.2	·	·	2.4	0.8	0.3	·	0.3	15.8	7.5	·	·	·	·	0.0	·	2.7	·	67.0	77	-20	17	9	·	·
	Gottleuba	Oelsen	552	·	23.9	0.1	0.1	0.4	3.3	1.8	·	0.8	0.0	0.4	1.6	3.6	0.2	·	·	3.0	0.1	0.3	0.5	1.9	18.1	3.5	·	·	·	·	·	·	1.0	·	78.8	71	-32	13	11	·	·
		Gottleuba	337	·	24.6	1.8	0.5	·	1.0	0.8	·	0.5	0.0	0.5	1.3	2.4	0.1	·	·	2.2	0.2	0.3	0.1	0.0	17.4	1.6	·	·	·	·	·	·	1.3	·	52.8	57	-39	17	3	·	·
		Markersbach	357	·	34.8	8.0	0.6	0.3	4.0	2.7	·	0.3	·	1.0	1.1	2.7	0.4	·	·	2.8	0.5	0.3	0.3	0.2	16.5	1.7	·	·	·	·	·	·	0.5	·	73.3	75	-25	13	10	·	·
	Weiss. bis Gottleuba	Bischofswerda	284	·	15.4	1.0	·	0.8	4.8	0.1	·	2.5	0.1	0.2	·	2.8	·	·	·	1.8	·	·	·	·	25.0	1.0	·	·	·	·	·	·	3.3	·	72.8	1.0	-31	13	10	·	·
		Stolpen	255	·	23.1	6.6	2.4	3.8	3.5	·	·	2.3	0.0	·	1.1	5.3	0.3	·	·	1.3	3.2	·	·	·	19.4	2.8	·	·	·	·	·	·	3.1	·	77.8	77	-22	14	12	·	·
		Altenberg	735	0.0	22.5	3.8	0.0	0.9	0.5	1.0	·	0.4	0.0	·	1.9	7.9	·	·	·	2.8	·	0.3	0.4	1.1	24.0	1.3	·	·	·	·	0.0	0.0	0.8	·	75.2	75	-23	15	9	·	·
	Weisseritz	Kipsdorf	544	0.2	·	1.1.0	1.5	0.4	·	·	·	0.3	1.3	2.0	0.4	5.6	·	·	·	1.5	0.2	0.0	0.0	1.1	3.1.2	0.2	·	·	·	·	·	·	3.5.0	·	92.9	77	-27	15	9	·	·
		Wendischcarsdorf	323	·	16.2	11.4	·	·	0.0	0.8	·	1.5	0.5	1.8	0.3	6.5	·	·	·	1.9	·	·	·	0.3	14.2	1.5	·	·	·	·	0.0	·	10.7	·	68.2	69	-27	13	9	·	·
		Rabenau	251	·	16.6	10.8	·	·	0.6	1.2	·	2.2	·	2.4	0.5	4.0	·	·	·	·	·	·	·	0.5	14.5	1.0	·	·	·	·	·	·	3.8.0	·	92.3	106	+5	12	9	·	·
	Elbe	Dresden (Flugh.)	127	·	16.4	11.3	0.0	0.6	0.0	0.0	·	1.4	0.0	0.7	0.5	4.1	·	·	·	1.9	0.1	0.3	0.1	0.2	26.7	1.7	·	·	·	·	0.0	·	4.3	·	69.7	74	-24	15	8	·	·
		Wahnsdorf	246	0.0	14.2	11.6	0.0	0.2	0.0	2.4	·	3.3	0.0	3.3	0.3	2.6	0.0	·	·	4.5	·	0.3	0.2	0.0	12.1	1.4	0.0	·	0.0	·	·	·	9.2	·	66.2	74	-24	14	10	·	·
	Triebisch	Grillenburg	377	0.4	19.2	3.5	0.5	0.7	1.2	0.6	·	2.3	0.0	1.2	0.3	8.5	·	·	·	14.9	·	·	·	0.7	22.1	1.2	·	·	0.0	·	·	·	0.0	·	83.4	73	-23	15	9	·	·
		Tanneberg	250	·	8.8	5.7	0.2	0.5	0.0	·	·	4.3	·	2.7	0.1	5.3	·	·	·	17.3	0.3	·	0.2	0.5	13.3	0.3	·	·	·	·	·	·	0.0	·	60.1	57	-29	14	7	·	·
	E.	Meißen	105	0.0	18.8	5.0	0.4	0.4	0.2	1.8	·	3.4	·	1.7	0.4	3.4	·	·	·	5.2	0.1	0.2	·	0.2	9.8	0.6	·	·	0.5	·	·	·	·	·	57.3	55	-42	17	8	·	·
		Wutzschwitz	149	·	14.1	5.7	2.0	0.8	·	·	·	1.5	·	1.7	·	·	·	·	·	6.8	·	0.2	0.8	·	10.5	·	·	·	2.1	·	·	·	·	·	46.2	53	-41	11	9	·	·
	Döllnitz	Riesa-Gröba	100	·	1.1	5.2	1.4	0.3	0.0	·	·	1.3	·	3.4	0.1	10.0	·	·	·	8.4	·	0.8	1.1	0.2	14.6	0.3	·	·	0.0	·	·	·	·	·	54.8	56	-30	14	9	·	·
		Hubertusburg	180	·	13.5	2.7	5.7	0.3	·	1.2	·	2.8	·	3.7	1.7	11.0	·	·	·	3.3	·	0.3	4.1	1.6	19.8	·	·	·	0.7	·	·	·	·	·	80.0	82	-17	15	12	·	·
		Oschatz	144	·	9.2	5.5	1.3	·	·	·	·	1.7	·	·	6.2	11.8	·	·	·	·	5.6	0.7	·	0.7	9.8	0.3	·	·	2.4	·	·	·	·	·	63.4	72	-25	12	3	·	·
	E.	Reudnitz	153	·	6.8	4.7	6.0	0.4	·	0.3	·	2.9	·	2.0	·	13.7	·	·	·	4.5	·	0.3	0.5	0.5	·	0.3	·	·	·	·	·	·	·	·	42.9	49	-45	13	7	·	·

Tägliche Niederschlagshöhen in Millimetern, gemessen um 7 Uhr morgens

Juli

Flußgebiet		Ort	Seehöhe m	1	2	3	4	5	6	7	8	9	10	11	12	13	14	15	16	17	18	19	20	21	22	23	24	25	26	27	28	29	30	31	Monatssumme mm	Monatssumme % d. Norm.	Abweichung v. d. Norm.	Zahl der Tage mit Niederschl. ≥0.1	Zahl der Tage mit Niederschl. ≥1.0	Zahl der Tage mit ✳ ≥0.1	Zahl der Tage mit ⊠
Mulde bis Reichsgrenze	Elbe	Torgau	86	·	11.0	4.5	7.0	0.4	·	·	·	2.8	·	·	0.3	6.6	·	·	·	2.5	·	·	3.5	·	25.3	0.1	·	·	·	·	·	·	·	·	64.6	88	-8	11	8	·	·
		Schmiedeberg (Bad)	92	·	4.3	3.0	·	0.1	1.4	·	·	2.4	·	·	2.5	6.3	·	·	·	1.3	·	·	6.8	·	16.3	0.4	·	·	·	·	·	·	·	·	44.8	64	-27	11	9	·	·
	Schwarze Elster	Kamenz	182	·	24.4	7.3	0.1	0.1	1.6	·	·	3.3	·		0.3	3.8	0.1	·	·	1.8	·	0.1	3.5	0.3	27.5	5.6	·	·	·	0.1	·	·	2.6	·	83.1			11	10	·	·
		Lautawerk	121	·	15.8	8.5	·	0.7	·	0.2	·	3.4	·	0.2	·	4.5	0.2	·	·	1.0	·	·	·	·	18.3	2.7	·	·	·	·	·	·	7.8	·	63.3	86	-11	12	8	·	·
		Annahütte	144	·	20.4	6.7	2.3	2.5	·	·	·	·	0.2	1.8	0.9	5.7	0.1	·	·	1.6	·	·	1.6	·	15.3	3.6	·	·	·	·	·	·	·	·	68.1	87	-10	13	10	·	·
		Elsterwerda	90	·	6.8	5.2	1.4	1.8	0.3	0.3	·	·	·	0.3	0.1	9.4	·	·	·	3.1	·	0.3	2.9	·	41.7	5.0	·	·	·	·	·	·	·	·	78.6	103	+3	14	9	·	·
		Pulsnitz	287	·	24.8	8.7	·	1.3	1.7	·	·	1.7	·	1.3	0.9	7.4	·	·	·	1.9	0.3	·	0.3	0.2	36.3	1.4	·	·	·	·	0.0	·	5.4	·	93.0	90	-10	15	11	·	·
		Kroppen	109	·	13.1	8.3	0.4	1.4	6.2	·	1.9	0.7	·	·	·	6.0	·	·	·	0.6	·	·	1.6	0.7	44.1	2.3	·	·	·	·	·	·	·	·	80.1			13	8	·	·
		Radeberg	230	·	19.0	3.6	·	1.2	0.8	0.8	·	2.1	·	0.1	0.3	3.6	0.3	·	·	0.5	·	0.2	0.1	0.1	24.0	4.1	·	·	·	·	·	·	8.0	·	74.6	72	-28	11	8	·	·
		Radeburg	244	·	14.3	10.2	0.4	1.1	·	0.3	·	3.5	0.0	0.0	0.3	4.0	0.0	·	·	2.5	·	·	0.0	0.0	16.4	1.9	·	·	0.0	·	·	·	12.0	·	73.9	88	-10	12	9	·	·
		Großenhain	120	·	9.7	·	6.0	1.9	0.0	0.0	·	1.4	·	0.4	0.0	5.6	0.3	·	·	·	3.0	0.5	3.6	0.0	14.0	0.4	·	·	0.1	·	·	·	0.0	·	47.5	52	-43	13	8	·	·
		Tiefenau	94	·	6.2	5.7	5.2	1.2	0.2	0.0	·	0.8	·	2.3	0.9	16.5	·	·	·	4.7	·	0.0	1.8	·	15.4	0.2	·	·	·	·	·	·	·	·	60.2	74	-27	12	9	·	·
		Dobrilugk	95	·	5.5	4.8	·	0.5	0.3	1.6	·	1.1	·	4.8	0.2	13.8	0.0	·	·	6.7	·	·	4.3	0.2	20.1	0.1	·	·	·	·	·	·	·	·	64.0	77	-19	14	9	·	·
		Krassig	95	·	2.1	5.0	1.8	1.2	0.2	0.2	·	1.4	·	3.0	·	7.5	·	·	·	3.8	·	·	1.2	0.1	20.1	0.1	·	·	·	·	·	·	·	·	47.7	62	-30	14	10	·	·
		Glücksburg	84	·	14.1	4.8	·	1.1	·	·	·	1.8	·	4.3	·	15.3	·	·	·	4.0	·	0.1	·	2.5	26.2	·	·	·	·	·	·	·	·	·	74.8	109	+7	10	9	·	·
		Uebigau	84	·	2.1	·	12.4	3.2	0.1	0.0	·	1.8	·	4.4	·	14.7	0.1	·	·	0.0	·	·	1.3	3.2	25.2	0.5	·	·	·	·	·	·	·	·	75.6	94	-4	12	9	·	·
		Annaburg	76	·	13.1	4.3	0.5	0.5	·	0.8	·	·	3.4	0.2	0.2	7.9	·	·	·	11.5	·	·	2.8	·	20.8	0.3	0.0	·	0.3	·	·	·	·	·	66.6	80	-16	14	7	·	·
	Elbe	Zahna	92	·	·	·	·	1.0	0.3	·	·	2.2	·	1.4	0.1	25.4	·	·	·	·	·	·	1.5	0.3	25.6	1.6	0.6	·	·	·	·	·	·	·	60.0	79	-16	11	7	·	·
		Griebo	86	·	2.3	4.2	0.1	0.0	0.8	·	3.8	·	·	0.0	0.1	7.0	·	·	·	14.3	2.0	·	6.1	0.1	9.1	1.8	·	·	·	·	·	·	1.0	0.0	53.3	74	-19	14	10	·	·
		Radis	97	·	2.8	·	4.0	0.3	1.5	2.0	·	4.2	·	3.6	4.1	10.9	0.1	·	·	23.5	1.5	·	·	·	9.4	1.3	·	·	·	·	·	·	·	·	63.8	92	-6	14	12	·	·
Mulde	Zwickauer Mulde	Muldenberg (Talsp.)	703	·	11.3	1.0	4.3	3.3	2.0	3.1	·	3.6	·	5.4	3.1	15.6	10.3	·	·	5.2	·	·	5.4	6.1	6.0	1.2	·	·	3.5	·	·	·	0.4	·	96.8	69	-43	18	17	·	·
		Carlsfeld	824	·	3.8	13.2	5.3	5.1	0.8	1.3	·	3.2	·	3.7	3.5	8.8	4.5	·	·	8.6	·	0.0	0.1	12.2	1.3	4.4	·	·	0.0	·	·	·	2.1	·	88.3	60	-55	17	16	·	·
		Eibenstock	643	·	6.1	11.3	4.6	0.9	0.1	2.2	·	4.6	0.0	13.3	1.0	4.9	2.1	·	·	4.0	0.0	·	1.1	10.2	18.1	1.3	·	·	·	·	·	·	1.1	·	83.9	82	-13	17	15	·	·
		Aue	349	·	6.4	5.2	4.1	0.1	0.4	0.6	·	3.2	·	1.0	0.4	5.6	1.2	·	·	6.8	·	·	1.5	8.5	12.8	3.1	·	·	·	·	·	·	0.0	·	67.9	52	-57	16	12	·	·
		Johanngeorgenstadt	750	·	1.1	1.8	3.0	3.9	0.8	0.1	0.0	2.5	0.0	1.5	0.9	5.1	3.2	·	·	36.8	0.0	0.0	0.2	9.4	10.6	5.4	0.0	·	10.6	0.0	0.0	·	1.4	·	117.5	83	-23	18	14	·	·
		Rittersgrün	680	·	8.3	8.1	2.8	2.1	2.8	0.8	·	2.1	·	4.8	1.2	4.2	2.1	·	·	11.3	·	0.1	3.2	9.3	4.1	5.9	·	·	2.3	·	·	·	0.1	·	80.0	84	-13	13	16	·	·
		Schwarzenberg	523	·	8.6	1.8	1.1	0.0	0.3	2.6	·	2.9	0.3	2.9	0.8	3.2	1.3	·	·	2.1.3	·	·	5.5	8.2	11.6	4.8	·	·	·	·	·	·	0.3	·	91.5	86	-14	11	13	·	·
		Neustädtel	465	·	1.3	5.9	4.3	0.3	0.8	0.4	·	4.0	·	2.0	1.1	6.1	0.3	·	·	5.5	·	·	0.0	8.2	12.3	4.1	·	·	·	·	·	·	6.0	·	63.8	60	-46	16	12	·	·
		Zwickau	305	·	1.1	6.5	1.3	0.0	0.4	1.4	·	4.5	·	0.8	0.0	2.1	1.1	·	·	20.1	·	·	2.6	9.2	9.2	0.8	·	·	1.4	·	·	·	0.4	·	11.3	16	-23	16	12	·	·
		Glauchau	255	·	9.5	5.5	1.5	·	2.1	0.0	·	4.1	·	4.5	0.3	15.8	·	·	·	22.8	·	·	0.2	9.2	10.3	0.3	·	·	0.4	·	·	·	·	·	86.5	13	-11	14	10	·	·
		Penig	204	·	9.1	4.5	1.6	·	0.0	0.4	·	3.5	0.0	3.0	0.9	4.5	0.0	·	·	25.3	·	·	0.3	6.3	9.0	3.8	·	·	9.2	·	·	·	0.0	·	82.5	86	-13	14	11	·	·
		Stollberg	420	·	5.1	5.8	0.1	0.6	3.1	0.2	·	3.2	·	2.3	0.1	4.3	1.1	·	·	11.9	0.2	·	4.3	1.1	6.3	4.0	·	·	·	·	·	·	0.4	·	63.1	52	-58	18	12	·	·
		Chemnitz (Flugh.)	356	·	1.1	6.0	1.0	0.4	1.1	0.1	·	4.9	0.0	0.1	0.2	8.8	0.3	·	·	19.4	0.0	·	0.2	5.8	11.6	1.3	·	·	·	·	·	·	0.0	·	14.1	80	-18	16	10	·	·
		Rochlitz	166	·	11.1	5.1	2.8	·	·	2.3	·	3.9	·	0.0	0.5	2.8	·	·	·	4.1	·	·	0.1	6.4	9.4	0.6	·	·	21.1	·	·	·	·	·	12.0	13	-13	13	10	·	·
	Freiberger Mulde	Rechenberg	570	·	23.2	13.1	·	2.1	0.5	0.1	·	1.8	0.0	1.1	0.9	6.8	0.5	·	·	3.0	·	·	2.0	3.3	20.0	0.1	·	·	·	·	·	·	6.2	·	85.9	11	-26	16	11	·	·
		Mönchenfrei	541	0.5	15.0	1.1	2.2	0.5	1.1	0.0	·	2.1	·	2.0	0.1	9.2	·	·	·	25.2	·	·	0.0	5.9	18.1	0.3	·	·	·	·	·	·	0.1	·	90.1	92	-8	15	10	·	·
		Muldenhütten	351	·	11.5	1.0	0.2	0.5	1.5	1.6	·	1.6	0.0	0.0		5.0	·	·	·	8.4	·	·	·	1.4	22.5	0.4	·	·	·	·	·	·	·	·	61.1	61	-40	12	9	·	·
		Frauenstein	640	·		30.4	10.1	0.5	·	·	·	·	·	1.3	2.4	1.1	·	·	·	11.3	·	·	2.1	1.2	3.6	18.3	·	·	·	·	·	·	13.1		103.2	11	-16	12	11	·	·
		Roßwein	201	·	1.8	3.1	0.8	0.4	0.2	1.3	·	2.1	·	2.4	1.0	3.3	·	·	·	32.8	·	0.0	0.0	3.0	28.8	·	·	·	·	·	·	·	·	·	102.0	11	-3	13	10	·	·
		Hainichen	319	·	11.5	6.6	3.8	1.0	0.4	1.2	·	2.6	0.0	4.5	0.3	4.5	·	·	·	28.3	·	·	0.4	4.3	8.3	0.0	·	·	0.2	·	·	·	0.0	·	19.1	15	-23	15	11	·	·
	Zschopauer Mulde	Fichtelberg	1213	0.1	25.6	8.8	1.3	0.3	1.6	3.4	·	2.2	0.2	3.3	1.5	6.1	1.8	·	·	20.5	·	0.1	4.4	3.0	5.2	6.3	0.0	·	11.1	·	0.0	·	0.1	·	124.3	35	-5	21	11	·	·
		Annaberg	657	·	6.1	1.6	·	·	0.0	0.5	·	1.0	·	2.0	·	·	·	·	0.3	8.8	0.1	2.1	0.2	8.2	1.2	1.0	·	·	0.0	·	·	·	·	·	33.1	40	-53	13	9	·	·
		Schmalzgrube	604	·	15.9	1.4	·	·	·	0.8	·	1.5	·	2.9	0.1	0.8	1.4	·	·	12.6	·	1.1	1.4	4.0	1.8	2.9	·	·	0.0	·	·	·	·	·	66.8	61	-32	15	13	·	·
		Jöhstadt	789	2.4	20.0	9.2	0.5	0.3	0.2	0.6	0.0	1.1	0.0	2.0	0.1	1.3	0.8	·	·	11.8	0.1	0.3	1.4	6.6	4.1	3.5	0.0	·	3.1	·	·	·	0.1	·	10.3	61	-34	21	12	·	·
		Reitzenhain	770	2.8	14.5	9.2	4.1	·	1.3	1.3	·	1.1	·	4.1	0.5	5.6	2.1	·	·	11.5	·	0.8	0.1	4.1	8.2	·	·	·	13.2	·	·	·	0.4	·	81.3	65	-55	18	14	·	·
		Schönbrunn	400	0.1	12.8	1.1	3.1	0.3	0.2	2.4	0.0	2.8	0.2	3.8	0.2	2.3	1.8	0.0	·	10.4	·	0.2	5.6	4.8	10.4	1.3	·	0.0	0.0	·	0.2	·	0.6	0.0	13.8	12	-28	21	13	·	·
		Thum	520	·	2.3.1	6.8	0.8	0.5	0.8	1.0		1.5	0.0	3.5	·	4.1	1.0	·	·	21.5	·	·	4.1	5.5	12.3	1.8	·	·	·	·	·	·	1.6		102.5	101	+2	15	13	·	·

1938 **Tägliche Niederschlagshöhen in Millimetern, gemessen um 7 Uhr morgens** Juli

Flußgebiet		Ort	Seehöhe m	1	2	3	4	5	6	7	8	9	10	11	12	13	14	15	16	17	18	19	20	21	22	23	24	25	26	27	28	29	30	31	Monatssumme mm	% d. Norm.	Abweichung v. d. Norm.	Zahl der Tage mit Niederschl. ≥0.1	≥1.0	✳ ≥0.1	☒
Mulde	Zschopauer Mulde	Zschopau	380		14.4	1.6	2.4	0.2	1.0	·	·	1.4	·	2.8	0.1	4.7	0.3	·	·	13.1	·	·	1.5	6.3	15.7	1.5	·	·	·	·	·	·	0.0	·	73.0			15	12	·	·
		Neuhausen	538	1.3	18.0	10.4	1.5	1.0	0.2	·	·	4.6	0.5	1.2	2.0	4.9	0.6	·	·	7.4	·	0.0	1.1	3.2	9.2	0.7	·	·	·	·	·	·	·	·	68.4	62	-43	17	13	·	·
		Deutscheinsiedel	726	0.1	18.3	11.1	2.0	0.3	0.1	5.6	·	2.0	·	1.3	0.9	5.6	1.0	·	·	3.5	·	1.2	0.4	3.1	1.6	·	·	·	·	·	·	·	0.0	·	64.2	53	-58	17	12	·	·
		Kriegwald	745	4.7	11.6	6.4	3.7	0.3	·	·	·	4.8	·	2.3	0.2	4.7	2.5	·	·	14.1	0.4	·	2.2	4.2	14.4	0.4	·	·	1.1	·	·	·	0.2	·	78.2	60	-53	18	13	·	·
		Dörnthal	580	0.3	14.6	0.4	1.5	0.0	0.0	0.6	·	2.0	·	2.8	1.1	6.2	3.5	·	·	11.2	·	·	1.4	4.4	17.2	1.1	·	·	·	·	·	·	12.0	·	94.9	98	-2	16	14	·	·
		Lengefeld	606	·	13.5	10.0	3.2	·	1.1	1.8	·	·	·	3.1	0.3	5.0	0.9	·	·	9.2	·	·	1.3	6.5	12.3	1.5	·	·	·	·	·	·	0.2	·	70.7	64	-39	15	12	·	·
		Eppendorf	432	·	10.2	8.1	1.2	0.0	0.9	·	·	2.0	·	0.2	0.4	10.0	·	·	·	7.5	·	·	1.1	4.8	16.5	0.2	·	·	·	·	·	·	0.2	·	63.3	53	-34	14	9	·	·
		Flöha	272	·	13.9	6.2	2.5	0.5	2.0	0.3	·	2.7	·	0.4	0.2	18.3	0.1	·	·	23.4	·	·	0.3	6.4	14.1	0.2	·	·	·	·	·	·	·	·	91.5	104	+4	16	9	·	·
		Kriebstein (Talsp.)	212	·	19.6	6.3	1.1	0.2	·	0.8	·	2.4	0.0	0.3	0.4	6.6	·	·	·	19.2	·	·	0.3	3.8	9.1	0.1	·	·	1.1	·	·	·	·	·	77.3	69	-35	15	9	·	·
	Fr. M.	Seidewitz	175	·	8.2	4.4	3.5	·	·	·	·	3.2	·	2.8	1.9	15.8	·	·	·	6.1	·	·	0.6	2.3	16.1	·	·	·	1.0	·	·	·	·	·	67.1	76	-21	12	11	·	·
	Vereinigte Mulde	Grimma	130	·	13.4	4.2	1.4	0.1	0.1	0.2	·	1.9	·	1.5	·	9.7	·	·	·	3.6	·	·	0.5	3.0	10.0	0.4	·	·	2.4	·	·	·	1.8	·	54.2	57	-42	16	11	·	·
		Wurzen	117	·	6.1	4.5	5.9	·	0.3	·	·	3.3	·	2.3	·	9.5	·	·	·	2.0	·	0.2	0.0	2.1	7.5	0.0	·	·	·	·	·	·	·	·	43.7	49	-46	11	9	·	·
		Eilenburg	100	·	3.6	4.4	0.0	·	0.2	·	·	2.7	·	3.8	0.5	7.6	0.5	·	·	2.7	·	·	0.1	0.8	2.8	0.9	·	·	0.1	·	·	·	·	·	30.1	38	-50	14	7	·	·
		Tornau	115	·	3.2	3.7	·	1.2	3.4	·	·	3.3	·	1.2	2.1	5.0	·	·	·	0.4	·	·	5.8	0.7	10.4	0.4	·	·	0.4	·	·	·	0.4	·	47.6	55	-34	15	10	·	·
		Werbelin	107	·	3.3	5.0	·	0.2	6.7	·	·	5.8	·	5.5	0.3	8.1	0.1	·	·	0.1	·	·	0.3	2.8	15.8	0.1	·	·	1.0	·	·	·	0.2	·	55.3	77	-17	16	9	·	·
		Jeßnitz	75	·	4.0	5.0	0.1	·	1.0	3.3	·	7.6	·	0.0	6.3	·	18.8	·	·	6.6	1.2	1.7	2.1	5.8	6.3	·	·	·	0.7	·	·	·	0.7	·	73.2	99	-1	16	13	·	·
		Dessau	57	·	4.7	3.4	2.3	0.0	1.4	0.1	·	10.1	·	0.0	5.1	8.0	0.0	·	·	1.9	·	·	2.8	0.3	8.3	0.3	·	·	0.0	·	·	·	4.3	·	53.1	72	-21	14	11	·	·
E.	E.	Aken	55	·	3.8	3.3	1.7	0.2	5.0	0.2	·	9.5	·	0.2	11.2	4.5	·	·	·	3.2	·	·	2.5	0.5	8.4	1.4	·	·	·	·	·	·	2.2	·	57.8	80	-13	16	12	·	·
Saale	Loquitz bis Quelle	Waldstein	879	·	16.2	3.5	13.6	8.0	4.3	3.0	·	3.9	0.1	6.9		6.2	0.5	·	·	15.4	·	·	·	1.1	1.2	4.8	·	·	·	·	·	·	4.5	·	98.4	9	-9	17	15	·	·
		Münchberg	536	·	2.9	13.8	20.3	5.9	3.1	1.9	·	4.2	·	1.3	5.3	6.3	4.2	·	·	2.1	·	·	·	1.6	3.2	·	·	·	·	·	·	·	7.4	·	84.1	86	-14	15	15	·	·
		Schönwald	690	·	11.0	4.1	1.8	0.0	0.5	2.5	·	3.7	·	0.3	3.1	5.2	7.7	·	·	12.0	·	0.1	1.2	2.6	11.8	3.4	·	·	·	·	·	·	3.4	·	82.5	81	-19	18	15	·	·
		Heinersberg	570	·	11.1	3.9	2.7	3.8	1.0	0.1	·	3.4	·	0.2	2.5	3.0	6.2	·	·	9.2	·	0.3	1.2	3.3	15.2	4.3	·	·	0.5	·	·	·	3.2	·	75.7	96	-3	13	15	·	·
		Hof	476	·	23.6	5.5	11.4	2.2	2.9	2.1	·	3.8	0.0	2.2	3.0	7.3	5.5	·	·	8.8	·	0.1	0.0	3.0	5.1	3.1	·	·	2.4	·	·	·	5.3	·	104.7	131	+24	18	17	·	·
		Gefell	563	·	22.1	5.5	3.6	1.0	1.5	1.9	·	4.5	0.2	7.8	3.5	7.0	4.5	·	·	1.4	·	·	0.3	7.3	5.4	·	·	·	0.8	·	·	·	13.0	·	85.3			18	15	·	·
		Rodeck	700	·	21.2	6.9	9.7	8.7	8.1	2.0	·	8.3	·	2.7	1.6	13.6	7.4	·	·	6.1	·	·	·	1.4	2.8	0.6	·	·	·	·	·	·	15.1	·	116.2	108	+ 9	16	15	·	·
		Blankenberg	498	·	18.6	6.3	7.2	2.4	2.1	2.9	·	5.0	·	4.4	2.2	8.3	3.6	·	·	·	0.1	·	0.1	7.9	3.2	7.3	0.1	0.1	0.4	·	0.1	0.3	10.5	0.1	87.2	102	+2	23	15	·	·
		Saaletalsperre	412	·	32.3	5.9	4.9	0.4	1.1	0.6	·	3.7	·	0.3	2.6	4.0	·	·	·	4.4	·	0.2	3.1	0.6	8.5	0.0	·	·	4.9	·	·	0.0	9.6	·	87.1			17	12	·	·
		Schleiz	440	·	36.8	7.7	4.1	0.2	0.7	0.7	·	3.3	·	0.1	4.7	4.8	0.2	·	·	5.1	0.3	2.6	3.2	1.6	2.7	0.0	·	·	0.2	·	·	·	7.2	·	86.8	113	+10	19	12	·	·
		Ziegenrück	330	·	13.6	5.6	4.7	·	0.3	2.5	·	3.8	0.0	0.5	3.7	8.7	0.3	·	·	2.7	·	0.3	0.6	1.0	3.6	1.4	·	·	0.6	·	·	0.6	5.8	·	61.5	75	-20	13	12	·	·
	Loquitz	Obernеuhüttendorf	500	·	12.5	5.5	6.1	4.3	2.4	1.0	·	2.4	·	1.1	3.6	17.5	4.0	·	·	4.4	·	0.4	·	1.6	0.5	0.3	·	·	7.2	·	·	·	8.7		85.2	102	+ 2	18	15	·	·
		Schmiedefeld	756	·	12.3	3.5	5.4	5.1	4.0	3.8	·	2.5	·	2.2	2.1	14.4	1.6	·	·	4.8	·	0.5	·	1.5	1.0	·	·	·	4.6	·	·	·	10.2	·	80.1	88	-10	17	16	·	·
		Probstzella	343	·	14.0	3.4	12.1	2.3	1.0	4.7	·	3.4	·	0.3	2.2	15.0	2.0	·	·	1.8	·	0.8	·	3.2	4.0	·	·	·	9.0	·	·	0.0	8.6	·	88.4	110	-8	17	15	·	·
		Ruppersdorf	550	·	16.5	5.1	6.3	1.3	3.5	3.1	·	·	·	3.3	4.1	8.5	3.0	·	·	3.1	0.0	0.2	1.1	3.7	3.3	·	·	·	1.2	·	·	0.2	10.0	·	80.6	94	-5	18	16	·	·
		Leutenberg	295	·	·	·	·	·	0.1	0.6	·	5.2	·	0.3	2.3	18.2	2.5	·	·	4.2	·	0.6	0.1	2.2	·	·	·	·	4.0	·	·	·	9.2	·	50.1	62	-30	13	8	·	·
	S.	Eyba	550	·	10.0	2.3	14.3	1.3	2.0	0.8	·	2.7	0.0	2.3	1.3	11.1	0.8	·	·	2.8	0.0	0.8	2.1	2.6	2.0	·	·	·	12.3	·	·	0.3	8.2	·	81.2			19	15	·	·
	Schwarza	Großbreitenbach	648	·	1.8	8.4	1.1	6.2	4.2	·	·	3.4	·	3.1	5.3	12.1	·	·	·	5.3	·	0.4	·	1.1	2.4	·	·	·	8.6	·	·	1.4	6.4	·	83.8	100	0	16	15	·	·
		Neuhaus a. R.	835	·	11.3	2.3	3.8	1.3	5.1	8.5	·	3.5	·	6.1	3.3	18.6	2.2	·	2.1	3.5	·	0.5	0.0	0.5	·	·	·	·	0.0	·	·	3.1	5.3	·	87.8	91	-8	17	15	·	·
		Pennewitz	465	·	5.1	3.8	10.1	2.8	1.4	·	·	1.2	·	2.5	2.6	10.6	0.1	·	0.0	3.6	·	0.6	·	1.1	0.2	·	·	·	11.1	·	·	3.5	5.4	·	68.1			17	14	·	·
		Blankenburg	226	·	1.2	2.2	5.2	0.5	2.1	0.1	·	1.8	·	1.1	5.1	9.6	0.2	·	·	3.8	·	0.4	0.0	0.6	0.3	·	·	·	0.5	·	·	1.3	8.5	·	51.1	68	-24	18	11	·	·
	Ilm bis Schwarza	Remda	320	·	8.5	4.8	20.1	0.2	0.4	1.8	·	2.5	·	0.4	4.5	9.0	·	·	·	3.3	·	·	·	0.2	·	·	·	·	0.3	·	·	6.9	4.5	·	68.6	88	-11	15	10	·	·
		Friedebach	300	·	1.5	4.3	2.8	1.2	1.5	0.9	·	2.7	·	0.3	4.5	10.0	·	·	·	0.9	·	2.2	·	0.1	0.6	·	·	·	3.1	·	·	0.0	8.0	·	57.8			16	11	·	·
		Hummelshain	310	·	1.3	4.0	3.1	0.3	·	·	·	4.8	·	·	3.2	12.1	·	·	·	9.4	·	·	·	3.5	2.2	5.1	·	·	8.7	·	·	·	5.2	·	69.5	83	-8	13	12	·	·
		Drößnitz	420	·	9.2	4.5	9.5	0.1	1.3	·	·	2.1	·	·	3.3	10.1	·	·	1.3	·	·	·	·	3.5	2.3	·	·	·	·	·	·	·	6.3	·	55.3	73	-21	12	11	·	·
		Stadtroda	260	·	14.1	5.0	1.6	·	1.1	·	·	3.1	·	0.1	0.1	10.3	0.1	·	·	4.1	·	·	0.6	14.9	2.6	·	·	·	·	·	·	·	4.2	·	63.1	82	-13	14	10	·	·
		Jena	155	·	8.2	3.4	2.8	0.0	1.2	5.1	·	4.4	·	0.3	1.8	5.8	·	·	·	0.9	·	·	0.6	16.6	3.6	0.2	·	·	·	·	·	·	5.9	·	67.4	87	-10	15	11	·	·
		Wetzdorf	328	·	3.3	3.0	0.1	0.2	2.3	3.0	·	4.8	·	1.1	0.2	10.4	·	·	·	0.0	·	0.5	0.2	14.9	8.3	0.3	·	·	0.4	·	·	0.3	3.3	·	57.8	68	-27	11	9	·	·
	L.	Schmücke	910	·	0.8	2.1	10.8	3.8	9.8	2.1	·	6.2	·	0.0	12.4	28.6	0.8	·	·	6.1	·	·	·	·	·	0.8	·	·	·	·	·	4.6	9.2	·	106.8	87	-16	15	12	·	·

Tägliche Niederschlagshöhen in Millimetern, gemessen um 7 Uhr morgens

Juli

R. f. W. Deutsch. Meteorol. Jahrb. 1938. III.

Saale

Flußgebiet	Ort	Seehöhe m	1	2	3	4	5	6	7	8	9	10	11	12	13	14	15	16	17	18	19	20	21	22	23	24	25	26	27	28	29	30	31	Monatssumme mm	% d. Norm.	Abweichung v. d. Norm.	Zahl der Tage mit Niederschl. ≥0.1	≥1.0	≥0.1	☒
Ilm	Ilmenau	500	·	3.5	1.9	5.6	4.4	3.4	3.8	·	5.3	0.0	3.6	1.1	9.8	0.3	·	·	4.6	·	·	·	7.6	·	·	·	·	8.7	·	·	3.9	5.7	·	67.5	85	-11	16	15	·	·
	Stadtilm	376	·	3.4	1.5	7.6	0.0	3.7	0.0	·	0.0	·	1.8	5.3	14.6	0.2	·	·	5.4	·	·	·	2.2	0.4	·	·	·	1.0	·	·	3.3	7.7	·	58.1	77	-17	14	12	·	·
	Tiefborn	308	·	4.6	2.1	14.2	0.5	7.8	0.4	·	2.1	·	·	2.8	13.6	·	·	·	3.6	·	·	·	4.9	·	·	·	·	·	·	·	·	6.0	·	62.6	78	-17	12	10	·	·
	Weimar	222	·	2.4	5.1	4.9	0.8	4.5	1.7	·	2.2	·	3.5	2.1	3.7	·	·	·	·	·	·	3.5	10.2	2.5	0.5	·	·	4.9	·	·	0.5	1.5	·	54.5	73	-18	17	14	·	·
	Apolda	200		4.9	1.0	2.0	·	1.0	0.2	·	3.8	·	·	2.0	5.2	·	·	·	·	·	·	0.7	12.6	·	·	·	·	·	·	·	2.8	·	36.2			11	9	·	·
S.	Kösen (Saalhäuser)	126	·	11.7	4.6	5.6	0.6	2.6	·	·	4.9	·	0.3	0.7	6.0	·	·	·	1.2	·	0.3	1.9	10.0	3.0	·	·	·	·	·	·	·	3.9	·	57.3	80	-15	15	11	·	·
Unstrut	Dingelstädt	336	·	28.7	6.8	12.3	2.0.0	9.3	0.5	·	9.8	·	8.0	12.3	6.4	0.5	·	·	5.2	3.5	·	7.5	5.8	·	·	·	·	0.2	·	·	·	6.2	·	143.5	171	+60	17	14	·	·
	Keula	423	·	4.0	1.6	19.6	12.0	9.9	·	·	4.6	0.0	6.8	3.9	7.3	·	·	·	4.0	·	0.2	1.6	3.1	0.9	0.0	·	·	·	·	·	2.3	5.6	·	92.4	129	+19	16	14	·	·
	Eigenrieden	480	·	7.4	1.8	3.1	10.9	9.4	·	·	6.3	0.2	6.3	4.7	7.0	·	·	·	4.1	·	0.0	0.4	2.8	0.0	·	·	·	·	·	·	·	8.3	·	72.7	51	-17	14	12	·	·
	Mühlhausen	225	·	9.5	2.1	9.9	10.1	6.3	·	·	1.2	1.8	2.6	3.8	0.9	0.5	·	·	·	6.2	·	1.4	3.1	0.3	·	·	·	·	·	·	2.9	7.5	·	70.1	102	+ 1	17	14	·	·
	Langensalza	185	·	15.9	1.2	5.5	2.7	·	·	·	4.5	·	2.3	1.3	11.2	·	·	·	35.1	·	·	·	3.1	·	·	·	·	20.9	·	·	13.7	15.5	·	132.9	190	+63	13	13	·	·
	Herbsleben	157	·	8.8	1.4	2.7	0.8	1.2	0.0	·	3.5	·	5.0	2.5	12.3	·	·	·	18.3	·	0.0	0.6	4.2	0.1	·	·	·	0.7	·	·	·	3.6	·	65.7	95	- 2	15	11	·	·
Unstrut, Gera	Oberhof	797																																						
	Arnstadt	288	·	1.3	2.3	4.6	0.2	0.8	·	·	2.4	·	3.1	5.2	21.5	0.3	·	·	14.9	·	·	·	1.0	0.1	·	·	·	2.8	·	·	1.2	6.3	·	68.0			16	12	·	·
	Tambach	450	·	2.4	2.0	5.1	5.0	4.8	0.0	0.0	8.5	0.1	5.5	11.7	16.8	·	·	0.7	1.3	·	·	0.3	1.1	0.7	·	·	·	·	·	1.4	0.4	·	67.8			17	12	·	·
	Krawinkel	480	·	3.3	2.8	1.4	2.8	·	·	·	2.8	·	1.0	6.0	24.4	·	·	0.2	4.6	·	·	·	1.2	0.4	·	·	·	19.9	·	·	1.3	5.7	·	77.8	96	- 3	15	13	·	·
	Erfurt	183	·	0.6	1.2	8.0	2.3	3.0	0.0	·	2.1	·	0.0	2.1	10.7	·	·	·	1.5	·	0.2	1.9	5.3	0.0	·	·	·	0.0	·	·	1.0	3.7		43.6	62	-26	14	12	·	·
Unstrut	Schloßvippach	168	·	3.2	2.0	5.9	3.0	1.2	2.5	·	3.8	0.1	3.2	3.1	9.8	·	·	·	1.9	·	0.2	0.8	13.6	0.2	0.0	·	·	2.5	·	·	1.1	4.5	·	62.6	88	- 8	19	15	·	·
	Buttstädt	192	·	3.2	4.5	6.0	0.0	4.2	2.5	·	4.0	0.0	1.0	1.9	6.4	0.0	·	·	0.3	·	·	1.2	11.2	0.4	0.2	·	·	·	·	·	0.0	3.4	·	50.4	70	-22	15	12	·	·
	Leubingen	130	·	5.0	2.0	10.2	4.0	4.1	·	·	·	3.4	0.2	2.3	8.5	·	·	·	3.0	·	·	16.9	0.8	·	·	·	11.0	·	·	·	5.0	·	76.4	106	+ 4	14	12	·	·
Unstrut, Helbe	Großberndten	400	·	2.8	0.2	7.4	11.9	9.2	·	·	2.6	·	2.0	2.3	9.8	·	·	·	1.1	·	0.3	1.6	14.4	1.9	0.0	·	·	·	·	·	4.7	5.6	0.0	78.8	106	+ 5	16	14	·	·
	Ebeleben	285	·	4.5	0.1	3.1	5.5	4.2	·	·	3.8	·	8.0	3.0	3.4	·	·	·	3.9	·	·	·	12.5	0.9	·	·	·	0.9	·	·	3.8	0.8	·	58.4	82	-13	15	11	·	·
	Greußen	163	·	7.4	1.3	2.4	2.4	2.4	0.0	·	2.1	·	2.4	2.1	6.3	·	·	·	3.2	·	·	1.8	13.7	0.0	·	·	·	2.6	0.2	·	11.1	7.5	0.0	68.9	105	+ 4	16	15	·	·
Unstrut	Worbis	330	·	9.8	2.3	5.2	6.9	7.6	1.6	·	6.0	·	1.7	5.0	5.6	0.0	·	·	5.5	·	0.7	2.1	13.5	2.0	·	·	·	1.1	·	·	2.2	·	·	78.8	88	-10	17	16	·	·
	Sondershausen	186	·	3.8	1.1	1.5	6.7	6.4	·	·	2.6	0.0	0.5	2.0	5.5	·	·	·	52.3	·	·	0.8	7.9	0.9	·	·	·	·	·	·	3.6	9.6	·	105.2	157	+38	15	12	·	·
	Heldrungen	127	·	16.4	2.8	4.2	4.4	3.3	·	·	4.1	·	0.2	0.3	3.9	·	·	·	3.5	·	·	1.2	8.2	0.6	0.8	·	·	8.5	·	·	1.3	7.8	·	71.5	99	- 1	17	13	·	·
	Frankenhausen	130	·	10.2	0.6	4.6	3.6	5.1	·	·	4.6	·	0.0	0.3	5.4	·	·	·	·	·	·	0.6	1.7	0.4	·	·	·	6.7	·	·	1.6	3.4	·	48.8	73	-18	14	10	·	·
Unstrut, Helme	Klettenberg	245	·	5.6	1.5	1.2	7.8	4.4	·	1.8	5.4	·	2.2	6.3	5.8	0.9	·	·	2.4	·	·	7.2	7.8	3.2	·	·	·	·	·	0.8	3.6	·	·	67.9	79	-18	17	15	·	·
	Sülzhayn	320	·	8.0	0.8	19.3	13.9	5.9	2.3	·	5.7	·	1.6	6.4	7.8	·	·	·	7.9	·	·	1.8	8.5	2.9	0.1	·	·	·	·	·	5.8	4.7	·	103.4	115	+13	17	15	·	·
	Sachsa	335	·	6.7	1.7	3.1	14.6	3.2	3.4	·	7.4	·	3.7	6.5	7.5	·	·	·	5.2	·	·	2.0	11.4	3.4	·	·	·	·	·	·	6.1	1.5	·	87.4	92	- 8	16	16	·	·
	Nordhausen	246	·	4.4	1.4	1.2	6.6	3.6	0.0	·	4.2	0.0	2.0	7.2	5.5	0.1	·	·	6.1	·	0.0	1.4	9.7	2.2	0.0	·	·	·	·	·	3.5	7.0	·	66.1	95	- 4	16	15	·	·
	Nordh. Talsp.	443	·	3.0	3.2	0.3	11.4	4.3	0.6	·	6.0	0.2	0.4	11.8	5.8	5.6	·	·	·	·	·	2.2	9.7	2.2	0.3	·	·	·	·	4.7	4.8	·	·	76.5	109	+12	18	13	·	·
	Kelbra	155	·	1.9	0.0	6.2	2.5	2.5	·	·	3.9	·	·	2.8	3.7	·	·	·	9.7	·	·	·	10.3	1.5	·	·	·	0.0	·	·	2.5	7.5	·	55.0	85	-10	12	12	·	·
	Sangerhausen	182	·	7.6	1.8	0.2	4.4	4.9	·	·	3.8	·	·	2.0	4.3	·	·	·	0.8	·	0.0	2.5	13.5	9.4	0.8	·	·	1.4	0.0	·	3.7	4.0	·	65.1	90	- 7	16	13	·	·
Unstrut.	Hohelinde	297	·	7.9	2.7	5.7	2.1	4.9	·	·	4.3	·	·	·	·	·	·	·	1.7	·	·	·	22.9	1.5	·	·	·	5.6	·	·	·	4.3	·	63.6	77	-16	11	11	·	·
	Reinsdorf	114	·	8.6	·	7.1	0.3	2.5	·	·	5.6	·	0.7	0.4	6.1	·	·	·	·	·	1.9	0.3	9.2	1.6	·	·	·	3.8	·	·	0.2	3.0	·	51.3	70	-22	15	10	·	·
	Bibra	170	·	8.9	3.6	3.0	0.7	3.7	0.5	·	4.7	·	1.5	1.2	2.6	·	·	·	0.2	·	0.2	·	11.5	·	0.3	·	·	·	·	·	0.0	2.8	·	45.4	54	-34	15	10	·	·
Saale	Goseck	146	·	6.4	4.5	1.5	0.4	2.4	0.9	·	0.8	·	1.8	1.4	5.1	·	·	·	0.9	·	·	0.4	12.8	0.8	0.9	·	·	·	·	·	·	1.4	·	42.4	60	-29	16	9	·	·
	Teuchern	188	·	7.8	6.1	·	·	·	·	·	6.0	·	·	0.1	13.7	·	·	·	1.4	·	0.4	0.9	11.7	1.1	·	·	·	·	·	·	·	3.6	·	52.8			11	8	·	·
	Lützen	120	·	5.8	4.9	0.1	0.0	0.0	·	·	6.6	·	1.5	0.3	4.1	0.2	·	·	1.1	·	0.0	1.2	5.5	5.7	0.8	·	·	·	·	·	·	2.3	·	40.1	53	-35	14	10	·	·
	Merseburg	93	·	6.3	4.8	0.1	0.0	12.8	0.1	·	4.6	·	·	1.5	5.0	0.1	·	·	2.2	0.0	0.1	2.4	6.2	4.0	3.1	·	·	4.1	·	0.0	·	2.2	·	53.6	81	-13	17	13	·	·
	Schafstädt	146	·	6.1	3.6	0.4	0.1	3.9	·	·	4.2	·	·	1.1	16.1	2.2	·	·	0.4	·	·	2.3	6.4	5.5	1.1	·	·	9.7	·	·	·	2.3	·	65.4	86	-11	16	13	·	·
Weiße Elster	Bad Elster	500	·	10.9	6.3	5.5	4.6	0.8	1.4	·	5.4	0.0	0.4	2.0	4.8	4.6	·	·	5.0	0.0	·	0.0	1.7	2.3	3.0	·	·	3.9	0.0	·	·	0.7	·	63.3	67	-31	17	14	·	·
	Raun	560	·	10.5	7.0	2.8	5.4	1.5	·	·	4.5	0.1	2.5	1.2	2.9	5.4	·	·	3.0	·	0.2	·	2.9	2.2	3.1	·	·	2.4	·	·	·	0.9	·	58.5	61	-37	18	15	·	·
	Markneukirchen	520	·	11.5	6.1	10.6	2.6	1.5	0.0	·	4.0	·	6.7	2.6	5.3	7.1	·	·	2.6	·	0.1	0.4	1.9	2.1	2.0	·	·	1.7	·	·	·	0.6	·	69.4	61	-45	18	15	·	·
	Oelsnitz i. V.	408	·	16.0	5.1	2.8	1.4	1.5	2.8	·	5.4	·	5.8	3.1	9.7	11.4	·	·	3.4	·	·	0.1	1.5	·	1.8	·	·	·	·	·	·	1.6	·	73.4	77	-22	16	15	·	·
	Grobau	560	·	26.7	6.2	12.3	0.1	5.0	1.0	·	5.4	·	2.0	5.3	6.1	5.3	·	·	8.1	·	·	0.7	0.9	3.3	3.4	·	·	·	0.0	·	·	10.2	·	102.0	154	+36	17	14	·	·

1938 **Tägliche Niederschlagshöhen in Millimetern, gemessen um 7 Uhr morgens** Juli

Flußgebiet		Ort	Seehöhe m	1	2	3	4	5	6	7	8	9	10	11	12	13	14	15	16	17	18	19	20	21	22	23	24	25	26	27	28	29	30	31	Monatssumme mm	% d. Norm.	Abweichung v. d. Norm.	Zahl der Tage mit Niederschl. ≥0,1	≥1,0	✳ ≥0,1	🌨
Saale	Weiße Elster	Plauen	369	·	14.3	3.6	4.3	0.0	3.8	0.5	·	4.8	·	0.9	2.1	5.0	5.3	·	·	4.9	0.0	0.0	9.2	2.4	1.6	0.6	·	·	·	·	·	·	3.8	·	67.1	78	-19	16	13	·	·
		Falkenstein	595	·	12.3	7.9	7.0	1.3	1.1	0.9	·	5.6	·	1.9	1.1	9.4	6.4	·	·	10.2	·	·	2.8	8.0	4.7	3.8	·	0.0	·	·	·	·	1.1	·	85.5	76	-29	17	16	·	·
		Bernsgrün	480	·	24.9	5.9	1.7	1.7	·	0.3	·	4.6	·	·	2.0	3.2	2.1	·	·	2.0	·	0.1	0.5	4.3	3.6	0.7	·	·	·	·	·	·	10.0	·	67.6	79	-18	16	12	·	·
		Eich	450	·	16.3	8.0	6.8	0.5	3.8	0.5	·	0.0	·	2.9	2.2	11.1	1.7	·	·	8.9	·	0.0	1.3	10.9	6.8	4.9	·	·	·	·	·	·	0.4	·	88.8	78	-44	16	13	·	·
		Greiz	284	·	24.5	4.6	7.3	0.6	1.0	0.3	·	5.3	·	1.0	1.6	3.3	1.2	·	·	4.6	·	·	1.0	10.3	5.0	8.8	·	·	0.5	·	·	0.0	10.5	·	91.4	109	+ 7	18	15	·	·
	W. Elster Weida	Zeulenroda	432	·	25.6	8.1	5.0	·	0.7	0.0	·	4.3	·	0.0	1.9	4.2	0.6	·	·	5.5	·	·	0.2	5.7	4.3	0.9	·	·	4.4	·	·	·	·	·	70.8	85	-12	14	10	·	·
		Weida	235	0.4	1.6	6.5	0.5	·	·	2.2	·	3.1	·	0.0	0.3	5.1	·	·	·	15.1	·	·	·	10.3	4.6	5.6	·	·	2.0	·	·	·	4.5	·	61.8	87	- 9	14	11	·	·
		Auma	405	·	24.4	6.3	6.4	·	0.5	4.6	·	3.7	·	7.5	2.3	5.1	0.1	·	·	2.2	·	0.2	1.0	6.0	6.5	·	·	·	·	·	·	·	·	·	70.8	87	-10	15	12	·	·
	Weiße Elster	Münchenbernsdorf	335	·	7.8	5.3	8.4	·	1.6	·	·	4.4	·	0.2	0.6	8.1	0.3	·	·	4.1	·	·	0.5	11.3	3.7	3.0	·	·	·	·	·	·	3.7	·	62.4	82	-14	15	11	·	·
		Zeitz	175	·	7.6	6.8	1.2	0.1	0.4	2.3	·	6.7	·	0.2	0.3	7.4	·	·	·	3.1	·	0.3	·	11.2	1.2	1.3	·	·	·	·	·	·	2.5	·	52.6	66	-27	16	11	·	·
		Pegau	129	·	6.2	0.9	11.1	1.8	0.3	0.1	·	5.2	·	·	0.4	7.8	0.1	·	·	3.3	·	·	0.2	9.3	9.8	0.4	·	·	5.8	·	·	·	1.9	·	64.6	75	-21	17	10	·	·
		Heuckewalde	284	·	9.7	5.6	0.9	2.8	·	4.8	·	·	·	0.2	·	12.8	0.3	·	·	2.2	·	·	0.2	11.2	0.2	1.2	·	·	·	·	·	·	2.0	·	54.1	69	-24	14	9	·	·
		Meuselwitz	170	·	9.0	3.6	10.6	3.3	1.4	2.1	·	5.4	·	1.1	1.6	12.8	0.3	·	·	0.8	·	0.2	0.2	7.9	7.8	0.3	·	·	·	·	·	·	2.7	·	71.1	87	-10	18	13	·	·
	Pleiße	Rußdorf	300	·	22.4	6.5	4.6	0.3	0.3	1.2	·	5.2	·	0.0	0.1	7.0	0.9	·	·	49.5	·	·	0.2	11.3	4.5	0.5	·	·	1.8	·	·	·	7.3	·	123.6			17	11	·	·
		Vollmershain	253	·	18.3	7.3	1.0	0.0	0.1	1.1	·	5.0	·	·	·	14.4	0.2	·	·	35.3	·	·	0.5	8.0	·	1.4	·	·	0.0	·	·	·	5.6	·	98.2			13	10	·	·
	Weiße Elster,	Altenburg	198	·	12.3	3.8	4.9	0.0	0.0	2.7	·	4.3	·	0.0	1.7	7.9	0.0	·	·	2.9	·	·	0.3	7.1	9.7	0.5	·	·	0.0	·	·	·	2.8	·	60.7	80	-15	13	11	·	·
		Altmörbitz	198	·	12.2	4.5	2.4	0.3	0.0	3.2	·	0.9	·	1.5	0.5	4.7	·	·	·	2.3	·	·	·	7.4	3.6	0.5	·	·	0.0	·	·	·	0.2	·	44.5	39	-69	14	9	·	·
		Borna	140	·	9.1	4.1	0.7	·	0.2	0.4	·	4.4	·	·	1.9	15.7	·	·	·	0.6	·	·	1.4	7.6	11.3	0.2	·	·	11.1	·	·	·	1.4	·	70.1	80	-17	15	10	·	·
		Leipzig	114	·	6.2	3.2	0.7	0.0	0.6	·	·	4.3	·	0.0	0.4	11.8	0.2	·	·	1.4	·	·	1.8	6.0	5.4	0.0	·	·	·	·	·	·	0.5	·	42.5	50	-42	13	8	·	·
	Weiße Elster	Naunhof	132	·	6.4	3.2	0.2	·	0.8	·	·	3.9	·	2.5	0.4	3.9	·	·	·	1.7	·	0.7	0.9	4.0	12.5	0.1	·	·	·	·	·	·	0.7	·	41.3	50	-42	15	8	·	·
		Cunnersdorf	130	·	4.2	3.6	0.3	0.0	0.3	·	·	2.7	·	1.1	0.1	4.9	0.1	·	·	1.7	·	0.1	0.3	1.9	9.1	0.1	·	·	1.7	·	·	·	0.0	·	32.2	34	-67	16	9	·	·
	S.	Halle a. S.	102	·	4.3	4.1	0.0	0.1	3.0	·	·	4.6	·	3.0	2.4	11.6	0.2	·	·	2.3	·	0.0	3.3	8.0	2.6	0.5	0.0	·	3.7	·	·	·	3.5	·	57.2	80	-15	16	13	·	·
	Sulza	Eisleben	160	·	10.6	4.8	30.3	0.8	3.9	·	·	4.4	·	·	5.3	8.4	1.5	·	·	2.5	·	·	2.4	5.2	7.1	2.0	·	·	2.4	·	·	1.2	4.0	·	97.3	147	+31	17	16	·	·
		Müllerdorf	90	·	6.4	3.3	1.1	·	2.5	·	·	4.2	·	3.1	3.8	8.5	3.3	·	·	1.1	·	·	3.4	6.1	2.2	2.3	·	·	2.8	·	·	·	2.5	·	57.0	80	-14	16	16	·	·
	S.	Rothenburg	68	·	11.6	2.4	5.6	0.7	2.6	1.1	·	4.3	·	0.7	·	8.6	·	·	·	14.5	·	·	·	8.3	6.9	2.4	·	·	·	·	·	·	2.8	·	72.5	99	.0	14	12	·	·
	Wipper	Hayn	435	·	3.0	2.7	9.2	4.3	4.4	0.1	·	5.5	·	0.3	14.3	16.0	·	·	·	4.0	·	0.0	2.1	14.1	2.2	1.0	·	·	0.0	·	·	4.0	5.3	·	92.4	123	+17	17	15	·	·
		Wippra	215	·	2.5	0.5	2.8	4.5	3.0	0.9	·	5.5	·	·	5.7	13.7	3.1	·	·	26.8	·	·	2.8	17.8	4.3	2.2	·	·	0.0	·	·	1.5	4.0	·	95.6	133	+24	17	15	·	·
		Sandersleben	185	·	2.4	1.8	8.9	0.5	0.5	0.3	·	2.7	·	1.0	0.5	6.6	·	·	·	17.7	·	·	2.8	11.4	5.4	5.3	·	·	·	·	·	2.1	1.3	·	71.2	106	+ 4	17	13	·	·
		Stangerode	203	·	2.4	2.2	5.7	1.5	3.1	0.3	·	3.7	·	·	1.9	4.7	0.2	·	·	23.4	·	·	2.0	5.4	6.9	1.9	·	·	·	·	·	·	6.0	·	70.7	106	+ 4	16	14	·	·
	S.	Bernburg	66	·	3.9	2.0	3.4	0.1	0.9	0.1	·	3.9	·	0.1	4.1	4.6	0.0	·	·	3.1	·	·	3.3	4.9	4.2	5.1	0.0	·	0.0	·	·	0.0	2.5	·	46.2	70	-20	16	12	·	·
	Fuhne	Landsberg (Bz. Halle)	103	·	3.7	5.0	·	·	3.0	·	·	5.2	·	·	·	9.8	·	·	·	1.3	·	·	1.3	3.3	4.5	0.4	·	·	2.2	·	·	·	0.9	·	40.6	56	-27	12	10	·	·
		Quellendorf	78	·	4.6	3.4	3.5	·	0.6	0.0	·	5.5	·	0.0	3.8	7.4	0.1	·	·	4.2	1.8	0.0	1.3	0.7	2.5	0.7	·	·	2.1	·	·	·	3.9	·	46.1			16	12	·	·
		Glauzig	80	·	3.4	3.4	2.5	·	1.5	3.5	·	5.7	·	0.0	·	9.3	0.1	·	·	27.8	·	0.0	2.1	2.3	2.8	0.0	·	·	7.9	·	·	·	2.7	·	74.4	98	- 2	14	13	·	·
	Bode	Brocken	1142	·	13.8	1.7	3.8	22.4	4.0	2.1	·	9.5	0.5	3.2	2.3	8.1	1.0	·	·	13.1	·	2.0	3.5	27.1	13.4	0.0	·	·	5.4	0.3	·	0.7	9.8	·	147.7	102	+ 3	21	18	·	·
		Schierke	613	·	8.7	0.3	2.6	15.2	·	7.0	·	10.5	0.5	·	0.3	4.6	·	·	·	6.0	·	0.7	1.6	13.7	7.8	·	·	·	13.8	·	·	6.6	6.7	·	106.4	97	- 4	17	13	·	·
		Königskrug	756	·	12.3	2.6	4.2	21.2	3.5	7.1	·	12.5	2.2	1.2	1.6	5.7	0.2	·	·	7.0	·	0.8	4.1	12.7	5.2	0.1	·	·	1.7	·	·	1.3	7.1	·	114.3	81	-28	21	18	·	·
		Rübeland	420	·	4.5	1.6	1.8	9.8	2.6	2.7	·	4.8	·	·	·	7.6	0.7	·	·	17.4	·	0.3	·	15.6	5.6	0.4	·	·	37.0	·	·	7.3	5.4	·	119.7	140	+34	17	14	·	·
		Benneckenstein	515	·	8.8	1.7	1.8	23.5	4.9	7.9	·	7.2	0.8	0.7	5.1	6.7	·	·	·	6.7	·	·	·	·	·	0.1	·	·	9.8	·	·	4.8	10.2	·	100.7	110	+ 9	16	13	·	·
		Allrode	431	·	2.5	1.7	1.8	12.3	2.8	0.9	·	5.0	·	0.3	3.0	9.2	·	·	·	9.6	·	·	1.8	13.6	2.6	1.7	·	·	2.3	·	·	3.5	4.0	·	83.6	147	+27	18	16	·	·
		Quedlinburg	124	·	1.5	1.4	3.8	0.8	1.7	0.9	·	4.2	·	·	0.8	5.8	·	·	·	6.0	·	0.3	1.9	5.7	6.1	0.7	·	·	0.7	·	·	6.1	3.0	·	50.2	69	-23	18	12	·	·
		Blankenbg. (Schiefb.)	228	0.0	1.7	1.7	0.3	4.6	1.9	2.5	·	3.7	·	·	0.2	8.9	1.0	·	·	16.2	·	0.2	2.9	9.0	3.7	1.3	·	·	26.4	·	·	11.4	21.0	·	118.0	159	+44	19	16	·	·
	Bode, Selke	Harzgerode	398	·	2.9	2.2	3.8	6.0	0.4	1.5	·	5.2	·	0.1	1.3	6.7	1.9	·	·	10.1	·	·	2.5	11.4	2.2	1.3	·	·	5.7	·	·	7.4	3.9	·	77.1	109	+ 6	19	17	·	·
		Reinstedt	135	·	2.5	0.9	4.8	6.1	·	0.2	·	3.8	·	·	0.9	4.5	·	·	·	12.2	·	0.2	1.1	7.9	16.4	5.8	·	·	·	·	·	·	3.9	·	65.2	86	-11	15	10	·	·
		Ballenstedt	230	·	2.6	1.9	3.8	2.4	0.4	0.6	·	5.3	·	0.0	2.9	7.3	0.0	·	·	26.1	·	·	2.3	5.9	2.9	3.2	·	·	0.3	·	·	6.7	2.9	·	77.5	106	+ 5	17	14	·	·
	Bode	Gröningen	94	·	1.4	1.3	1.6	1.8	1.6	0.1	·	5.5	·	·	·	6.2	·	·	·	7.6	·	·	5.3	7.7	13.1	1.1	·	·	·	·	·	5.8	4.4	·	63.9	91	- 6	15	14	·	·
	Bv. A.	Wernigerode (Schul.)	237	·	6.2	1.2	4.4	5.6	0.7	1.7	·	5.4	·	0.0	0.4	5.8	0.4	·	·	8.9	·	0.6	2.8	13.8	6.9	0.6	·	·	0.7	·	·	0.6	4.3	·	71.0	87	-11	19	12	·	·
		Rohrsheim	95	·	6.8	1.4	0.1	3.2	1.5	1.6	·	22.4	0.0	·	1.5	6.0	3.1	·	·	8.4	·	4.3	1.1	7.5	4.7	1.0	·	·	·	0.0	·	0.0	4.3	·	78.3	107	+ 5	17	16	·	·

1938 **Tägliche Niederschlagshöhen in Millimetern, gemessen um 7 Uhr morgens** *Juli*

Flußgebiet		Ort	Seehöhe m	1	2	3	4	5	6	7	8	9	10	11	12	13	14	15	16	17	18	19	20	21	22	23	24	25	26	27	28	29	30	31	Monatssumme mm	Monatssumme % d. Mittl.	Abweichung v. d. Norm	Zahl der Tage mit Niederschl. ≥0.1	Zahl der Tage mit Niederschl. ≥1.0	Zahl der Tage mit ✳ ≥0.1	Zahl der Tage mit ⊠
Saale	Bode, Aue	Hötensleben	100	·	4.0	1.5	0.7	5.2	4.4	2.0	·	11.2	·	0.1	0.3	7.9	·	·	·	4.6	·	0.1	2.9	8.9	2.6	1.6	·	·	·	·	·	7.5	·	65.5	(92)	(- 6)	17	13	·	·
		Röderhof	200	·	2.6	1.3	1.5	3.7	2.7	1.2	0.2	7.4	·	·	1.6	7.5	0.7	·	·	10.4	·	0.3	4.8	6.3	5.1	2.5	·	·	·	·	2.8	3.2	·	65.8	76	- 21	19	16	·	·
	Bode	Seehausen	135	·	1.0	0.6	1.3	3.8	0.8	0.2	·	8.9	·	1.4	·	4.8	·	·	·	8.6	·	·	1.4	2.7	5.7	1.4	·	·	·	·	7.9	1.0	·	51.5	79	- 14	18	13	·	·
		Wolmirsleben	70	·	1.4	1.0	·	2.1	1.2	1.4	·	2.6	·	0.5	0.6	7.2	0.2	·	·	9.2	·	0.2	8.5	5.0	5.7	3.3	·	·	·	·	2.0	4.1	·	56.2	88	- 8	18	14	·	·
		Leopoldshall	70	·	1.8	1.5	1.0	0.2	2.4	2.5	·	8.9	·	0.5	0.6	3.1	·	·	·	5.4	·	·	2.0	0.4	10.5	8.5	·	·	·	·	·	5.4	·	54.7	80	- 14	18	12	·	·
	S.	Kalbe	60	·	4.0	1.8	0.5	·	2.0	1.8	·	3.5	·	1.3	0.3	6.1	·	·	·	2.5	·	0.2	6.5	0.5	5.1	2.8	·	·	0.0	·	·	·	2.5	·	41.4	63	- 21	18	12	·	·
Havel bis Saale	Ohre bis Saale	Serno	120	·	4.2	4.6	1.4	0.6	2.4	·	·	5.6	·	1.5	0.8	6.0	·	·	·	7.2	0.4	·	1.4	·	13.8	4.2	·	·	·	·	·	·	3.6	·	57.7	(75)	(-19)	15	12	·	·
		Zerbst	71	·	3.2	2.8	1.0	0.2	6.5	0.2	·	10.0	·	0.0	1.2	7.1	·	·	·	2.3	0.1	·	4.2	·	15.0	3.5	·	·	·	·	·	·	1.3	·	58.6	80	- 15	15	12	·	·
		Schönebeck	52	·	2.2	·	·	4.0	·	1.0	·	12.0	·	·	·	9.2	·	·	·	5.8	·	3.2	1.0	0.4	6.2	7.0	·	·	·	·	·	·	7.9	·	59.9	83	- 12	12	11	·	·
		Magdeburg	56	·	1.3	1.3	0.0	2.2	4.5	0.0	·	7.0	·	0.7	0.4	6.5	0.0	·	·	4.8	·	0.0	0.6	0.6	3.8	5.4	·	·	0.0	0.0	·	1.5	5.9	·	46.5	69	- 21	15	11	·	·
		Loburg	75	·	5.2	2.6	0.4	5.3	5.4	0.3	·	10.4	·	0.9	0.3	4.8	0.2	·	·	0.7	3.1	·	0.8	0.2	6.2	2.3	0.1	·	·	·	·	·	1.9	·	57.1	(68)	(-24)	19	10	·	·
	Ohre	Zum Giebel	59	·	5.4	0.5	0.5	2.0	0.9	0.5	·	18.2	·	0.1	0.5	3.5	0.8	·	·	3.6	·	0.0	0.9	3.4	1.2	1.5	·	·	·	0.0	·	·	22.5	·	66.0	89	- 8	17	9	·	·
		Mieste	57	·	3.6	·	·	2.5	3.2	2.3	·	11.3	·	·	·	10.5	1.2	·	·	4.2	·	·	·	·	2.8	·	·	·	·	·	·	·	10.7	·	52.3	70	- 22	10	10	·	·
		Kalvörde	65	·	2.3	1.1	·	1.1	3.5	6.2	·	8.7	·	·	0.0	15.0	1.0	·	·	3.7	·	0.5	0.5	3.8	3.5	1.5	·	·	·	·	2.0	·	8.2	·	62.6	85	- 11	16	14	·	·
		Born	66	·	0.7	1.1	·	1.9	6.5	6.6	·	7.3	·	0.2	0.2	10.3	0.8	·	·	5.6	·	0.2	0.4	0.8	7.0	1.7	·	·	·	·	1.1	5.1	·	57.5	78	- 16	18	11	·	·
		Alt Haldensleben	66	·	0.9	1.2	0.0	2.1	3.5	4.1	·	7.3	·	2.5	1.0	14.8	0.4	·	·	5.4	·	0.1	·	2.1	0.9	1.9	·	·	·	·	0.6	6.4	·	55.2	79	- 15	17	12	·	·
		Mose	55	·	1.2	0.6	·	2.2	1.5	0.2	·	6.0	·	1.9	0.4	14.1	1.0	·	·	4.4	·	·	0.3	0.9	11.5	2.2	·	·	·	·	·	13.1	·	61.5	91	- 6	16	11	·	·
	Elbe	Parey	37	·	3.1	1.9	0.5	3.4	1.9	2.1	·	17.3	·	0.3	5.2	10.5	·	·	0.0	0.5	·	0.2	·	0.4	7.9	4.3	·	·	·	0.3	·	·	6.4	·	66.2	102	+ 1	17	11	·	·
		Landsberg (Kr. Stendal)	110	·	0.9	·	·	3.1	3.8	1.9	·	10.1	·	2.0	1.1	13.6	0.3	·	·	2.5	·	·	·	4.1	5.6	3.1	·	·	·	·	·	8.9	·	61.0	(85)	(-11)	14	12	·	·
		Tangermünde	50	·	·	2.1	0.1	1.5	1.1	1.6	·	13.7	·	2.1	1.3	9.1	·	·	·	·	0.5	·	·	0.5	6.2	7.1	·	·	·	·	·	8.5	·	55.4	80	- 14	14	11	·	·
Havel	Spree bis Quelle	Mirow	59	·	0.8	0.5	·	1.1	0.2	0.7	·	7.1	·	·	·	6.7	·	·	·	2.2	·	·	·	6.5	25.3	1.2	·	·	·	·	·	4.2	·	56.5	73	- 21	12	8	·	·
		Wolfsbruch	60	·	2.8	·	·	1.1	·	1.1	·	3.4	·	3.5	·	7.6	0.7	·	·	2.5	·	0.8	·	7.0	24.0	1.5	·	·	·	·	·	2.2	·	58.2	71	- 24	13	11	·	·
		Bredereiche	47	·	2.1	1.8	0.2	3.3	0.7	0.5	·	5.1	·	·	·	14.0	·	·	·	0.1	·	1.3	·	5.5	53.5	6.1	0.3	·	0.2	·	·	15.6	·	110.3	137	+ 27	16	10	·	·
		Knehden	71	·	2.7	·	0.7	1.1	·	·	·	0.2	·	·	·	7.9	·	·	·	·	·	2.1	·	1.3	30.4	·	·	·	·	·	·	25.0	·	71.4			9	7	·	·
		Zehdenick (Stärkef.)	44	·	3.2	3.3	2.1	1.5	0.2	1.0	·	2.8	0.1	·	·	7.2	·	·	·	·	0.1	0.1	·	2.8	46.1	9.5	·	·	3.7	·	·	15.4	·	99.1	134	+ 25	16	12	·	·
		Liebenwalde	43	·	5.5	2.6	2.1	0.8	·	·	·	·	·	2.6	·	0.8	·	·	·	·	·	·	·	·	19.0	29.0	3.0	·	·	·	·	25.9	·	91.3	126	+ 19	10	8	·	·
		Oranienburg	35	·	2.7	4.3	0.4	2.3	1.1	0.2	·	2.7	·	1.2	·	12.6	·	·	0.6	·	0.4	·	3.4	34.1	4.8	·	·	·	·	·	·	2.4	·	73.5	100	+ 4	16	11	·	·
		Kremmen	48	·	3.7	2.4	0.1	2.9	0.0	·	·	2.9	·	0.0	·	6.0	·	0.1	·	0.3	·	·	·	3.4	24.1	14.5	·	·	0.4	·	·	·	·	61.1	88	- 8	12	8	·	·
	Spree	Sohland	306	·	5.6	5.9	0.3	0.6	2.2	0.0	·	7.8	·	0.5	0.0	4.0	0.0	·	·	10.1	0.0	·	2.5	0.0	12.2	7.6	·	·	·	0.0	0.0	·	3.2	·	56.5	60	-37	13	10	·	·
		Bautzen	202	·	8.4	7.0	0.1	0.7	6.0	·	·	7.1	0.2	·	0.0	7.4	0.4	·	·	1.5	1.4	·	0.0	0.0	16.4	5.6	0.0	·	1.0	0.3	·	·	7.7	·	58.6	59	-40	16	11	·	·
		Löbau	249	·	4.9	7.3	0.1	0.0	4.9	1.0	·	1.2	·	0.4	·	0.9	0.3	·	·	1.0	2.1	0.4	0.3	·	·	17.5	·	·	·	·	0.0	·	8.0	·	50.3	44	-63	15	9	·	·
		Halbendorf	141	·	6.3	6.8	0.0	0.1	3.0	0.6	·	2.4	0.0	0.1	·	2.2	1.1	·	·	1.8	1.0	0.2	0.5	0.0	7.3	10.0	0.0	·	0.3	·	0.0	·	5.5	·	56.2	67	-38	17	11	·	·
		Uhyst +	132	·	12.6	5.9	·	·	1.5	1.3	·	3.0	·	0.3	·	2.5	·	·	·	0.0	0.3	1.4	0.3	·	11.4	5.5	·	·	1.0	·	·	·	6.1	·	59.1	72	-24	14	11	·	·
	Spree, Schöps	Königshain	220	·	2.3	1.8	·	·	15.1	0.8	·	0.5	0.6	·	0.9	24.2	0.2	·	·	1.0	1.1	·	·	·	11.8	5.4	·	·	·	·	·	·	2.1	·	73.8	89	- 8	14	9	·	·
		Rietschen	142	·	5.5	1.7	·	0.3	5.1	·	·	1.3	·	0.0	·	1.6	·	·	·	3.0	0.2	0.4	0.0	0.5	14.7	6.3	·	·	·	·	·	·	0.2	·	46.8			13	8	·	·
		Niesky	180	·	6.2	8.7	0.0	0.2	6.4	0.3	·	1.4	0.3	0.0	1.8	1.7	0.2	·	·	0.7	1.6	0.0	3.3	0.3	17.1	4.4	·	·	0.0	·	·	·	0.7	·	55.9	64	-37	17	10	·	·
	Spree	Spremberg	125	·	17.0	5.2	0.2	0.2	5.6	·	·	1.6	·	·	·	1.0	3.5	·	·	12.1	·	0.4	2.9	·	26.8	8.9	·	·	·	·	·	·	8.0	·	93.4	115	+12	14	11	·	·
		Kottbus (Pumpst.)	70	·	15.5	6.0	0.1	1.4	0.0	2.1	·	2.4	0.0	5.0	·	6.2	0.5	·	·	10.0	0.1	0.4	9.6	0.2	17.0	5.6	·	·	·	·	·	·	3.6	·	85.7	107	+ 6	17	12	·	·
		Preilack	62	·	13.0	3.6	0.5	1.5	·	·	·	1.3	·	3.6	·	7.5	·	·	·	8.2	·	·	0.2	1.5	20.3	0.5	·	·	·	·	·	·	2.0	·	65.7	83	-14	13	10	·	·
		Muckwar	85	·	21.3	7.5	0.9	1.7	·	·	·	1.6	·	0.0	·	4.0	0.5	·	·	2.0	·	·	0.0	·	91.3	2.4	·	0.4	·	·	·	·	12.4	·	76.0	101	+ 1	12	9	·	·
		Kalau	80	·	22.0	6.9	1.1	1.7	·	0.5	·	1.9	·	·	·	1.2	·	·	·	3.5	·	0.3	0.4	0.1	28.0	2.2	·	·	3.7	·	·	·	1.4	·	74.9	101	+ 1	15	11	·	·
		Burg	57	·	24.5	6.8	0.3	1.7	1.9	2.4	·	1.3	·	·	·	6.6	0.3	·	·	4.1	·	·	7.1	0.7	17.8	4.0	·	·	·	·	·	·	10.4	·	89.9	122	+16	15	12	·	·
		Lübben (Mühlend.)	45	·	13.5	5.5	1.0	1.5	1.0	·	·	2.5	·	·	·	10.1	·	·	·	3.2	·	·	1.6	0.8	22.5	·	·	·	·	·	·	·	8.6	·	74.9	110	+ 7	13	12	·	·
		Luckau	64	·	12.5	2.1	1.3	3.1	·	·	·	2.8	·	0.9	·	14.4	·	·	·	0.4	·	·	·	4.1	22.5	·	·	·	·	·	·	·	0.9	·	65.0	86	- 11	11	8	·	·
		Zützen	58	·	10.0	0.2	·	1.4	·	·	·	2.6	·	·	·	11.5	·	·	·	8.5	·	·	3.9	·	23.9	1.9	·	·	·	·	·	·	4.2	·	68.1	88	- 9	11	9	·	·
		Lindenberg	108	·	16.3	4.2	0.0	1.7	0.1	0.1	0.0	1.8	0.0	0.0	0.3	7.5	1.0	0.0	0.0	2.6	·	0.3	·	1.2	37.0	0.9	0.0	0.0	0.6	·	·	0.0	5.4	0.0	81.0	104	+ 3	16	10	·	·
		Klein Liebitz	59	·	15.5	6.8	·	2.0	1.0	0.1	·	2.1	·	0.2	·	7.4	0.2	·	·	1.4.8	·	0.2	1.1	0.3	22.9	1.5	·	·	·	·	·	·	3.2	·	81.3	108	+ 6	16	11	·	·

+ Spreefurt

43*

331

1938 — Tägliche Niederschlagshöhen in Millimetern, gemessen um 7 Uhr morgens — Juli

Flußgebiet		Ort	Seehöhe m	1	2	3	4	5	6	7	8	9	10	11	12	13	14	15	16	17	18	19	20	21	22	23	24	25	26	27	28	29	30	31	Monatssumme mm	% d. Norm.	Abweichung v. d. Norm.	Zahl der Tage mit Niederschl. ≥0.1	≥1.0	≥0.1	☒
Mündung bis Havel	Spree	Friedland	45	·	16.5	7.5	·	1.1	1.3	·	·	0.8	·	·	·	8.1	0.8	·	·	10.3	·	0.9	2.1	0.9	2.8	31.0	·	·	·	·	·	·	18.2	·	97.8			14	10	·	·
		Falkenberg	56	·	17.5	4.3	·	1.0	·	·	·	2.0	·	0.0	·	35.2	1.8	·	·	6.5	·	·	·	·	15.5	0.8	·	·	·	·	·	·	3.5	·	88.1	111	+ 9	10	9	·	·
		Fürstenwalde	39	·	12.7	3.0	·	·	·	·	·	1.8	·	2.0	·	11.1	0.3	·	·	1.6	·	·	·	·	36.5	1.5	·	·	·	·	·	·	20.6	·	91.1	118	+14	10	9	·	·
		Althartmannsdorf ×	37	·	16.1	4.0	·	·	·	·	·	·	·	·	·	14.3	·	·	·	·	·	·	·	2.6	2.8.3	·	·	·	·	·	11.2	·	·	·	76.5			6	6	·	·
		Leuenberg	116	·	11.5	1.4	0.8	2.0	1.9	·	·	·	·	1.8	10.0	·	0.5	·	·	0.8	·	·	·	2.7	32.7	2.6	·	·	·	·	·	·	23.9	·	92.6	119	+15	13	10	·	·
		Klein Schönebeck	42	·	17.9	3.1	·	·	5.4	·	·	1.3	·	0.1	·	23.3	·	·	·	0.5	·	·	·	3.0	26.8	1.5	·	·	·	·	·	·	1.6	·	84.5	109	+ 7	11	9	·	·
		Werneuchen	76	·	13.7	2.5	1.2	1.1	4.2	0.8	·	1.1	·	3.4	0.7	15.9	·	·	·	·	·	·	·	·	22.3	16.6	·	·	·	·	·	·	17.6	·	100.5			13	10	·	·
	Spr, Dahme	Dahme	86	·	2.6	4.5	·	1.1	·	·	·	1.4	·	0.3	·	6.4	·	·	·	11.7	·	·	2.1	·	7.1.3	1.1	·	·	·	·	·	·	·	·	42.5	56	-34	10	9	·	·
		Wendisch-Buchholz +	38	·	13.1	3.5	·	1.3	0.2	·	·	1.0	0.0	·	·	9.3	·	·	·	5.9	·	0.4	2.2	0.8	33.4	1.8	·	·	0.1	·	·	·	0.4	·	74.1	99	- 1	14	9	·	·
		Storkow	37	·	17.6	3.5	·	1.8	·	·	·	1.5	·	·	·	10.0	·	·	·	1.9	·	·	·	2.0	23.3	1.0	·	·	·	·	·	·	23.3	·	85.9	118	+13	10	10	·	·
		Königswusterhausen	37	·	11.4	3.7	·	1.2	1.0	·	·	1.5	·	0.0	·	10.3	·	·	·	0.9	·	·	·	0.6	26.5	1.1	·	·	·	·	·	·	0.2	·	58.9	77	-18	11	8	·	·
	Spr.	Schönow b. Bernau	67	·	8.3	3.1	0.3	·	0.7	·	·	2.1	·	·	·	9.8	·	·	·	0.6	·	1.1	·	0.9	32.6	5.9	·	·	·	·	·	·	14.7	·	80.1	110	+ 7	12	8	·	·
		Berlin(Invalidenstr.)	35	·	3.3	2.6	·	0.3	0.4	·	·	2.0	·	0.5	·	7.1	·	·	·	1.0	·	·	·	0.6	26.0	4.5	·	·	·	·	·	·	0.5	·	49.3	71	-20	12	7	·	·
	H.	Berlin-Dahlem	55	·	3.1	2.8	·	0.1	0.3	·	·	1.3	·	2.6	·	7.6	·	·	·	2.7	·	·	·	0.2	20.9	3.4	·	·	·	·	·	·	·	·	51.0	64	-29	11	8	·	·
Havel	Nuthe	Potsdam (Obs.)	80	·	6.2	5.1	0.1	0.4	0.3	0.2	·	2.2	·	0.3	·	6.9	0.0	·	·	3.1	·	·	·	0.3	20.6	3.2	·	·	·	·	·	·	0.0	·	49.1	67	-32	13	7	·	·
		Jüterbog (Alt. Lager)	105	·	11.8	3.6	·	0.4	0.0	·	·	2.3	·	6.4	0.0	10.6	·	·	·	1.8.6	·	·	0.4	0.0	16.4	0.3	·	·	·	·	·	·	0.0	·	70.8	97	- 2	10	7	·	·
		Mückendorf	55	·	2.7	3.9	·	0.9	0.1	·	·	2.5	·	0.0	0.0	7.5	·	·	·	1.9	·	·	0.8	0.4	22.2	2.6	·	·	·	·	·	·	·	·	45.5	61	-29	11	7	·	·
		Trebbin	40	·	3.7	3.9	·	1.3	3.3	0.0	·	3.1	·	·	·	8.5	·	·	·	8.0	·	·	·	0.2	10.0	4.7	·	·	·	·	·	·	·	·	46.7	65	-25	10	9	·	·
		Treuenbrietzen	61	·	6.0	3.6	0.9	·	1.7	·	·	1.8	·	0.3	·	7.0	·	·	·	·	·	·	·	0.4	13.2	2.4	·	·	·	·	·	·	·	·	37.2	51	-36	10	7	·	·
		Brück	44	·	2.7	3.4	0.9	·	0.5	0.6	·	3.3	·	1.9	·	6.6	·	·	·	0.3	·	·	·	0.4	16.1	0.4	·	·	·	·	·	·	·	·	37.2	54	-31	12	6	·	·
	Hauptkanal bis Nuthe	Werder	33	·	1.8	3.5	1.8	0.5	3.4	0.2	·	2.4	·	·	·	7.4	·	·	·	1.0	·	·	·	0.8	15.9	·	·	·	·	·	·	·	·	·	41.3	55	-33	11	8	·	·
		Brandenburg	32	·	4.8	2.6	0.2	0.9	8.6	1.4	·	2.5	·	2.5	·	5.8	·	·	·	0.9	·	0.1	·	0.1	12.7	15.1	·	·	·	·	·	·	3.0	·	68.2	94	- 4	15	10	·	·
		Schmerwitz	180	·	4.1	4.7	0.2	0.8	3.6	0.7	·	9.0	·	0.1	·	5.3	·	·	·	10.8	0.0	0.0	0.4	0.5	16.5	2.4	·	·	·	·	·	·	2.9	·	62.2	82	-14	15	9	·	·
		Ziesar	60	·	4.9	2.4	0.2	1.4	4.7	·	·	1.3.3	·	1.6	·	10.2	·	·	·	1.5	0.7	·	0.1	0.4	10.1	0.7	·	·	·	·	·	·	2.2	·	54.4	71	-22	15	10	·	·
		Krüssau	50	·	4.5	2.0	·	2.9	0.7	0.5	·	9.0	0.5	·	0.8	8.9	·	·	·	3.0	0.2	·	0.0	0.3	8.4	3.6	·	·	·	·	·	·	5.4	·	50.7	70	-22	15	9	·	·
		Genthin	37	·	4.3	1.6	·	2.9	0.6	0.3	·	2.3.0	·	2.9	·	1.8	·	·	·	·	0.3	·	·	0.8	6.3	2.7	·	·	·	·	·	·	5.1	·	53.5	82	-12	13	9	·	·
		Sydow	31	·	2.9	1.2	0.2	3.0	·	4.0	·	2.3.0	·	·	5.0	9.5	·	·	·	·	·	·	·	·	10.0	·	·	·	·	·	·	6.3	·	65.1	94	+ 4	10	9	·	·
		Rathenow	27	·	3.6	1.3	5.3	3.0	0.4	0.6	·	14.4	·	0.0	2.3	11.0	·	·	·	0.0	·	0.0	·	0.4	13.3	0.4	·	·	·	·	·	·	4.5	·	60.5	90	- 7	13	9	·	·
	Hauptkanal	Velten	35	·	3.0	1.4	·	1.9	1.4	·	·	3.3	·	0.5	·	9.1	·	·	·	0.8	·	1.6	1.6	2.4	22.6	5.4	·	·	·	·	·	·	2.1	·	57.1	84	-11	14	12	·	·
		Damme	37	·	4.6	2.4	1.6	2.6	·	2.4	·	8.1	·	·	1.2	10.9	·	·	·	·	·	·	·	0.6	10.0	2.3	·	·	·	·	·	·	2.9	·	54.6	74	-19	12	11	·	·
	Rhin	Neuruppin	42	·	3.3	2.1	·	1.6	0.2	0.7	·	3.0	·	2.6	·	11.7	0.5	·	·	0.4	·	0.2	·	1.8	17.5	1.0	·	3.3	·	·	·	·	0.6	·	50.5	65	-27	16	10	·	·
		Fehrbellin	40	0.0	3.6	2.6	0.0	2.8		1.0	0.0	5.5	0.2	0.0	0.3	10.7	1.6	0.0	0.0	0.6	0.3	0.1	0.0	0.1	12.1	0.1	·	1.3	0.0	·	·	·	0.9	·	45.4	56	-36	17	9	·	·
		Neu-Glienicke	95																																						
		Michaelisbruch	25	·	3.3	1.0	·	1.0	0.0	0.0	·	10.9	·	·	0.4	9.5	0.0	·	·	0.8	·	0.2	·	0.9	12.6	4.0	·	·	·	·	·	·	6.5	·	51.1	73	-19	12	8	·	·
		Ebereschenhof	31	·	4.6	3.0	0.1	1.0	2.7	·	·	3.3	·	3.9	·	7.8	·	·	·	0.2	·	0.6	·	0.4	10.6	0.6	·	·	·	·	·	·	0.1	·	38.9			14	8	·	·
	Havel	Freyenstein	80	·	0.5	1.4	·	3.4	·	2.7	·	11.2	·	·	·	9.3	1.6	·	·	3.7	·	·	·	1.6	6.6	·	·	·	2.4	·	·	·	8.8	·	53.2	72	-21	12	11	·	·
		Wittstock	66	·	1.8	0.1	·	4.9	0.3	3.2	·	13.3	·	0.0	0.0	6.5	0.7	·	·	3.9	·	0.9	·	0.2	6.3	0.0	·	0.9	·	·	·	·	6.7	·	49.7	63	-29	14	8	·	·
		Kyritz	44	·	3.3	0.7	·	3.4	0.8	0.2	·	12.5	·	1.3	0.5	13.2	0.3	·	·	3.8	·	0.2	·	0.9	12.9	0.5	·	2.5	·	1.5	·	·	3.9	·	62.2	81	-15	18	10	·	·
		Havelberg	40	·	1.0	·	·	1.0	2.0	3.0	·	14.0	·	·	1.5	3.0	·	·	·	·	·	·	·	6.8	3.6	·	·	·	·	·	·	·	11.2	·	47.1	64	-26	10	10	·	·
	Stepenitz	Meyenburg	86	·	·	·	·	3.5	·	0.7	·	13.4	·	·	·	2.2	7.4	·		3.7	·	·	·	3.2	·	6.3	·	·	·	2.5	·	·	5.7	·	48.6	65	-27	10	9	·	·
		Gülitz	60	·	0.9	·	·	1.8	0.1	2.3	·	2.5	1.5	3.0	3.0	6.6	1.0	·		1.5	·	2.6	·	2.2	9.1	0.8	·	·	·	5.9	·	0.8	3.2	·	53.8	68	-25	18	14	·	·
		Pritzwalk	66	·	·	·	·	2.4	·	6.7	·	12.0	·	·	·	9.4	1.4	·		8.2	·	·	·	2.6	11.9	·	·	0.5	·	1.0	·	·	7.9	·	64.0	82	-14	11	10	·	·
		Perleberg	31	·	1.2	·	·	1.0	0.5	6.0	·	5.6	·	6.0	·	7.2	0.5	·		1.1	·	·	·	2.3	10.0	1.3	·	3.3	·	2.5	·	·	5.5	·	54.0	71	-22	15	13	·	·
		Wittenberge	23	·	1.9	·	·	1.1	·	·	·	4.8	·	1.1	1.2	2.8	·	·		1.1	·	0.2	·	1.2	4.6	0.6	·	0.6	·	0.6	·	·	7.5	·	29.3	40	-43	14	10	·	·
	Aland	Gardelegen	44	·	2.0	0.5	·	1.5	9.0	1.5	·	14.0	·	1.0	1.2	12.0	2.0	·		3.5	·	·	·	1.5	8.5	0.5	·	·	·	·	·	2.0	9.0	·	69.7	95	- 4	16	14	·	·
		Güssefeld	40	·	1.7	0.7	1.2	3.4	0.6	0.6	·	10.3	·	·	2.7	4.3	2.0	·		4.7	·	0.3	·	1.2	3.7	1.5	·	·	·	·	·	2.3	20.9	·	62.1	81	-15	17	13	·	·
		Großschwechten	33	·	1.0	·	·	1.6	0.7	3.1	·	7.6	·	0.2	1.4	6.6	1.1	·		1.0	0.4	·	·	·	9.1	7.4	·	·	·	·	·	·	10.1	·	51.3	74	-18	14	11	·	·

× Hartmannsdorf + Märk. Buchholz

1938 **Tägliche Niederschlagshöhen in Millimetern, gemessen um 7 Uhr morgens** Juli

Flußgebiet		Ort	Seehöhe m	1	2	3	4	5	6	7	8	9	10	11	12	13	14	15	16	17	18	19	20	21	22	23	24	25	26	27	28	29	30	31	Monatssumme mm	Monatssumme % d. Norm.	Abweichung v. d. Norm	Zahl der Tage mit Niederschl. ≥0.1	Niederschl. ≥1.0	✳ ≥0.1	☒
Mündung bis Havel	A. Elbe	Seehausen (Altm.)	21	·	0.2	0.0	0.5	0.4	0.7	1.2	·	8.4	·	·	3.4	2.1	0.9	·	·	1.2	·	1.1	·	0.4	9.0	7.0	·	·	·	3.4	·	·	10.8	·	44.7	66	-23	16	10	·	·
		Wendisch Warnow	35	·	1.3	1.0	0.9	3.4	0.2	·	·	6.1	·	5.4	7.6	0.3	0.2	·	·	0.8	·	0.8	·	·	3.6	2.4	·	·	·	·	·	·	8.9	·	42.9	54	-37	15	9	·	·
		Lenzen	17	·	2.4	0.6	·	·	1.1	·	·	7.8	·	·	2.3	3.4	0.2	·	·	·	·	·	0.1	1.1	5.2	0.2	·	·	·	·	0.1	6.9	·	31.4	43	-41	13	8	·	·
	Elde	Röbel	65	·	1.3	0.2	·	2.3	·	·	·	11.7	·	2.9	0.3	10.7	0.1	·	·	3.2	·	·	·	11.1	23.0	·	·	·	1.3	1.6	·	·	7.0	·	76.7	105	+ 4	14	11	·	·
		Waren	68	·	0.8	·	·	1.0	·	·	·	11.6	·	0.1	·	5.6	·	·	·	4.1	·	·	0.1	7.0	23.5	0.1	·	·	·	1.9	·	·	7.4	·	63.2	82	-14	12	8	·	·
		Plau	63	·	1.1	·	·	2.0	1.4	2.3	·	9.7	·	3.5	2.0	5.3	·	·	·	5.5	·	·	·	·	14.9	·	·	·	·	7.7	·	·	5.2	·	60.6	79	-16	12	12		
		Redlin	57	·	1.0	0.2	·	1.6	0.4	0.1	·	7.8	·	0.8	0.2	10.2	1.4	·	·	4.4	·	·	·	3.6	4.3	·	·	·	·	2.8	·	0.2	3.2	·	42.2	54	-36	16	10	·	·
		Hohenviecheln	50	·	0.7	·	·	2.3	·	·	·	10.3	·	2.7	1.4	4.3	1.3	·	·	3.0	·	·	·	3.1	5.5	·	·	·	·	·	0.2	·	2.0	·	36.8	48	-40	12	10	·	·
		Schwerin	52	·	4.0	0.2	·	2.1	0.2	0.2	·	10.0	·	1.6	2.3	7.2	0.1	·	·	1.6	0.4	·	·	1.5	4.4	0.3	·	·	·	·	·	·	1.0	·	37.1	51	-36	16	10	·	·
		Friedrichsmoor	40	·	·	1.2	·	·	·	4.0	·	8.0	·	·	3.0	5.0	·	·	·	0.5	·	·	·	2.1	0.9	0.5	·	·	·	·	·	2.0	2.5	·	29.7	41	-43	11	8	·	·
		Grabow	30	·	·	·	·	4.1	0.8	0.6	·	5.1	·	·	5.3	5.1	·	·	·	1.5	·	·	1.3	1.4	6.8	·	·	·	·	·	·	·	5.1	·	37.1	47	-42	11	9	·	·
		Dömitz	15	·	3.2	·	0.4	3.4	8.5	1.9	·	7.3	·	0.0	3.5	5.1	·	·	·	5.9	·	0.2	·	1.4	4.2	0.7	·	·	·	·	·	1.5	5.5	·	52.7	73	-20	15	12	·	·
	Jeetzel	Beetzendorf	40	·	5.7	0.2	·	3.4	·	·	·	14.6	·	·	7.6	3.4	·	·	·	5.1	·	·	·	4.9	4.8	2.3	·	·	·	·	·	0.5	11.5	·	64.0	84	-12	12	10	·	·
		Klötze	55	·	2.8	0.9	0.6	3.0	0.4	1.2	·	12.6	·	·	4.5	3.5	1.8	·	·	4.8	·	·	0.3	1.8	5.1	1.5	·	·	·	·	·	1.8	12.5	·	59.1	74	-21	17	13	·	·
		Salzwedel	23	·	4.2	0.5	·	2.3	0.2	2.9	·	11.6	·	0.4	6.8	2.5	1.7	·	·	3.9	·	·	·	2.7	8.2	0.4	·	·	·	·	·	0.2	·	·	48.5	67	-24	15	10	·	·
		Arendsee	28	·	·	·	0.8	2.1	·	4.3	·	8.9	·	0.2	5.2	4.8	·	·	·	9.5	·	1.6	·	0.7	3.8	0.2	·	·	·	0.8	·	0.4	11.0	·	54.3	77	-16	15	9	·	·
		Schnega	50	·	5.2	·	0.8	1.8	3.6	3.0	·	14.3	·	1.0	1.3	4.2	·	·	·	3.3	0.2	1.5	0.0	4.2	2.1	·	·	·	·	·	·	4.0	14.7	·	65.3	87	-10	17	14	·	·
		Lüchow	18	·	4.1	·	·	3.9	2.2	1.2	·	8.2	·	·	8.8	3.5	1.2	·	·	5.7	·	0.3	·	2.3	2.9	2.1	·	·	·	·	·	0.2	6.1	·	52.7	75	-18	15	13	·	·
	Sude	Hagenow	25	·	6.1	0.2	0.3	5.6	0.9	3.8	·	11.2	·	0.4	3.7	4.2	2.4	·	·	6.3	·	·	·	0.4	6.9	1.0	·	·	·	0.4	·	·	1.3	·	55.1	76	-17	17	11	·	·
		Lübtheen	15	·	7.6	0.3	0.4	1.8	1.6	2.0	·	10.3	·	2.2	2.5	8.0	·	·	·	4.7	0.1	0.9	0.4	1.3	5.4	0.6	·	·	·	3.7	·	0.4	0.9	·	60.1	81	-14	20	12	·	·
		Kloddram	180	·	7.3	·	·	3.4	·	6.0	·	7.3	·	·	5.7	10.2	·	·	·	2.4	·	·	·	1.1	8.0	·	·	·	·	·	·	·	·	·	51.6	(69)	(-23)	9	9	·	·
		Zarrentin	40	·	2.3	·	0.3	8.0	·	0.4	·	10.5	0.1	0.9	7.0	3.1	0.7	·	·	7.6	·	0.2	·	0.3	10.1	0.2	0.0	·	·	·	·	·	2.0	·	53.7	72	-21	16	8	·	·
	Elbe	Büchen	18	·	3.1	·	·	3.5	0.3	2.6	·	22.1	0.6	1.6	5.7	7.8	0.3	·	·	0.4	·	·	·	1.2	8.5	0.3	·	·	·	9.7	·	·	0.5	·	75.2	100	0	16	10	·	·
		Lauenburg	45	·	4.5	·	3.5	3.9	0.0	7.9	·	30.3	0.4	1.8	6.2	3.4	1.4	·	·	1.9	·	0.6	0.0	0.5	8.7	0.1	·	·	·	2.0	·	·	1.8	·	78.9	104	+ 3	17	13	·	·
	Jlmenau	Uelzen (Luisenstr.)	38	·	10.4	0.1	16.4	3.5	6.1	5.1	·	17.2	·	·	7.4	2.5	1.8	·	·	3.5	·	0.6	1.0	4.9	1.7	0.9	·	·	·	0.1	·	0.4	9.0	·	92.6	115	+12	19	14	·	·
		Velgen	85	·	7.8	·	0.8	3.3	1.6	0.5	·	28.3	·	0.1	2.2	3.9	0.9	·	·	3.5	·	2.0	5.9	1.4	0.5	0.8	·	·	0.0	·	·	0.3	5.9	·	70.1	93	- 5	18	11	·	·
		Lüneburg (Schildsteinweg)	38	·	8.0	·	6.1	5.7	0.3	11.1	·	22.9	0.1	0.3	5.7	5.9	0.7	·	·	2.0	0.0	1.6	0.1	2.0	3.4	0.1	·	·	·	2.0	·	·	0.0	·	78.2	100	0	18	12	·	·
		Hohenfier	64	·	2.5	·	1.4	·	3.4	0.9	·	4.5	3.5	1.2	3.9	2.5	3.2	·	·	1.3	0.5	·	1.8	5.2	8.7	2.9	·	·	·	·	·	·	7.6	·	55.0	75	-18	17	15	·	·
		Dahlenburg	35	·	6.1	·	1.0	3.6	0.2	4.9	·	13.3	·	0.8	5.5	4.0	·	·	·	2.2	·	·	·	2.5	6.2	·	·	·	·	·	·	·	1.4	·	51.9	68	-25	13	11	·	·
	Stör bis Jlmenau	Stöckte	3	·	9.1	0.2	·	5.8	4.3	5.6	·	20.0	·	3.3	3.7	7.0	·	·	·	2.0	·	0.1	·	2.1	2.2	·	·	·	·	·	·	·	·	·	65.9	88	- 9	13	11	·	·
		Sahrendorf-Schätz.	70	·	9.4	0.0	·	7.5	3.2	18.0	·	20.2	·	2.5	17.4	1.8	1.1	·	·	5.5	·	1.8	2.0	6.4	6.6	·	·	·	·	2.6	·	·	·	·	106.0	129	+24	15	15	·	·
		Reinbek	9	·	7.2	·	·	3.5	·	1.2	·	32.0	·	5.1	5.6	6.9	0.7	·	·	·	0.5	0.4	1.3	2.7	8.9	·	·	·	·	·	·	·	·	·	83.0	104	+ 3	13	10	·	·
		Bargteheide	43	·	5.1	0.2	·	6.5	·	2.3	·	18.7	·	3.9	2.9	5.3	2.9	·	·	2.0	0.0	0.9	·	0.1	11.3	0.2	·	·	·	0.6	·	·	·	·	63.5	76	-20	15	10	·	·
		Hamburg-Fuhlsbütt.	40	·	6.9	·	0.0	6.8	0.9	1.1	·	10.6	0.0	5.0	3.0	4.9	0.1	·	·	2.3	0.1	0.0	1.5	2.7	5.7	0.2	0.1	·	·	7.4	0.0	·	0.0	·	59.3	69	-26	17	12	·	·
		Harbg.-Wilhelmsb.	17	·	8.7	·	0.2	7.1	1.8	4.8	·	17.3	0.0	1.4	7.0	9.6	0.6	·	0.0	4.3	0.0	0.3	·	1.5	2.7	0.8	·	·	·	11.1	·	·	·	·	79.2	103	+ 2	16	12	·	·
		Sauensiek	40	·	2.5	·	·	6.4	·	3.7	·	9.9	·	1.6	5.9	4.7	1.3	·	·	3.1	·	1.5	2.6	1.9	1.5	0.2	0.1	·	·	8.1	·	·	·	·	62.0	79	-16	16	14	·	·
		Estebrügge	1	·	9.0	0.1	0.0	5.7	·	7.3	·	7.6	·	1.7	2.0	3.8	0.1	·	·	6.5	·	0.8	1.6	1.4	3.8	1.7	·	·	·	9.2	0.0	·	·	·	62.3	77	-19	16	13	·	·
		Stade	20	·	11.4	·	·	7.7	·	2.4	·	12.3	·	3.2	8.3	3.5	·	·	·	3.2	0.2	·	3.9	1.9	3.6	1.4	·	·	·	4.5	·	·	·	·	67.5	80	-17	14	13	·	·
		Rantzau	10	·	8.8	·	0.3	5.4	0.3	2.2	·	14.6	0.8	2.2	6.5	2.3	·	·	·	5.5	0.5	0.7	2.2	1.8	5.7	0.6	0.0	·	·	0.0	3.2	·	·	·	63.6	70	-27	18	12	·	·
		Nindorf	1	·	12.5	·	·	6.2	0.7	1.6	·	12.4	2.8	0.2	7.1	6.1	2.3	·	·	2.1	·	·	3.5	7.2	1.7	0.6	·	·	·	6.7	0.1	·	·	·	74.2	87	-11	17	13	·	·
		Glückstadt	3	·	12.4	·	·	6.8	1.4	11.2	·	19.2	0.2	·	9.2	5.6	0.7	0.2	·	3.3	0.3	2.4	1.8	3.9	1.7	1.8	·	·	·	5.3	·	·	·	·	86.8	110	+ 8	18	14	·	·
	Stör	Neumünster	21	·	8.8	0.2	·	7.5	0.2	·	·	14.7	0.9	4.5	3.5	5.6	0.6	·	·	3.4	4.4	0.1	0.0	0.4	11.9	0.0	0.0	·	·	5.9	0.4	·	·	·	73.0	86	-12	17	10	·	·
		Seth	33	·	3.1	0.0	·	7.9	6.7	0.4	·	21.8	0.2	0.2	3.9	2.5	0.5	·	·	2.1	0.0	0.4	0.0	·	17.0	0.0	·	·	·	2.9	·	·	·	·	71.0	84	-14	14	9	·	·
		Bramstedt (Bad)	10	·	8.7	0.0	·	5.0	1.6	2.6	·	12.0	1.2	1.2	3.5	4.1	0.6	·	·	5.3	0.8	0.2	0.4	0.3	16.8	·	·	·	·	4.2	·	·	·	·	68.5	82	-15	17	12	·	·
		Itzehoe	14	0.0	11.7	·	0.0	7.9	0.0	0.0	·	11.7	0.0	0.7	4.5	6.9	1.6	·	·	8.3	0.7	1.7	1.6	1.0	2.9	0.0	·	·	·	9.2	·	0.0	·	·	69.8	80	-18	14	12	·	·
		Christinenthal	20	·	13.4	·	·	10.0	5.3	·	·	9.0	2.3	7.1	3.1	5.4	·	·	·	5.1	6.6	·	0.7	0.2	6.6	·	·	·	·	10.1	·	1.0	·	·	86.1	98	- 2	15	13	·	·
	Ei	Freiburg a. E.	3	·	10.8	·	·	6.4	2.9	·	·	13.3	0.1	1.1	6.6	7.1	·	·	0.0	1.8	0.4	0.3	2.1	4.1	1.1	1.5	·	·	·	8.8	0.0	·	·	·	68.4	85	-12	16	13	·	·

1938 — Tägliche Niederschlagshöhen in Millimetern, gemessen um 7 Uhr morgens — Juli

Flußgebiet		Ort	Seehöhe m	1	2	3	4	5	6	7	8	9	10	11	12	13	14	15	16	17	18	19	20	21	22	23	24	25	26	27	28	29	30	31	Monatssumme mm	% d. Norm.	Abweichung v. d. Norm.	Zahl der Tage mit Niederschl. ≥0.1	≥1.0	≥0.1	☒
Von der Elbe bis zur Weser																																								
Hannoversche Küste (Elbe-Weser)	Oste	Elsdorf	30	·	8.4	0.2	0.1	7.9	·	10.8	·	12.5	0.7	1.5	3.8	3.6	·	·	·	1.3	·	0.9	3.5	1.6	0.6	0.0	·	·	·	5.5	·	·	·	·	62.9	(75)	(-21)	16	11	·	·
		Selsingen	22	1.2	9.5	·	·	9.2	·	7.9	·	18.5	·	3.3	5.3	7.5	·	·	·	2.2	0.4	5.0	3.7	8.0	1.2	·	·	·	·	14.0	·	·	·	·	96.9	120	+16	15	14	·	·
		Bremervörde	6	0.0	8.3	0.0	0.2	7.8	0.5	7.7	·	20.4	0.1	3.9	7.3	3.8	1.8	·	·	2.2	0.3	1.7	3.2	3.1	0.4	·	·	·	·	6.7	·	·	·	·	79.4	99	- 1	18	13	·	·
		Neuhaus a. Oste	2	·	9.9	·	·	7.1	0.6	0.2	·	11.4	·	2.5	3.5	14.4	·	·	·	0.6	0.7	1.1	2.8	2.0	6.0	·	·	·	·	17.0	·	·	·	·	79.8	94	- 5	15	11	·	·
	Nordsee	Steinau	1	0.0	9.9	·	0.2	9.0	0.0	4.3	·	6.9	0.8	3.9	6.4	10.7	0.1	·	·	2.8	2.4	0.1	3.2	1.9	1.0	·	·	·	·	21.3	·	0.0	·	·	84.9	120	+14	17	13	·	·
		Lamstedt	25	·	10.5	0.1	0.4	11.9	2.1	3.1	·	9.2	(1.0)	3.6	2.3	11.6	·	·	·	(2.0)	(1.5)	(0.5)	(3.0)	1.6	0.7	·	·	·	·	15.8	·	·	·	·	80.9	92	- 7	18	14		
		Altenbruch	4	·	13.7	·	·	11.6	1.7	2.6	·	2.0	3.2	2.6	4.9	9.8	·	·	·	2.2	1.7	0.4	3.5	1.8	1.3	·	·	·	·	15.6	·	·	·	·	78.6	105	+ 4	16	15	·	·
		Altenwalde	8	·	13.2	·	·	9.1	1.1	3.8	·	0.6	2.4	4.5	6.0	15.7	·	·	·	3.7	1.3	·	3.8	1.6	0.9	·	·	·	·	17.0	·	·	·	·	84.7	(113)	(+10)	15	13	·	·
		Feldsating	2	·	13.2	·	0.0	7.5	0.4	1.3	·	0.9	0.1	3.6	6.7	15.7	·	·	·	3.6	3.2	1.2	5.1	1.3	0.8	·	·	·	·	27.3	·	·	·	·	91.9	112	+10	16	12	·	·
		Köhlen	12	·	6.8	·	1.9	7.9	0.4	6.7	·	7.3	·	5.8	8.2	5.1	·	·	·	3.5	·	2.5	4.5	2.1	0.7	·	·	·	·	15.6	·	·	·	·	79.0	94	- 5	15	13	·	·
		Bremerhaven	4	0.1	13.2	·	1.0	10.9	6.1	2.8	·	0.8	0.6	5.1	4.5	8.3	·	·	·	5.4	1.0	1.6	5.9	2.5	0.8	·	·	·	·	37.0	·	·	·	·	107.6	(142)	(+32)	18	14	·	·
Weser																																								
Werra	Werra	Saargrund	540	·	8.1	5.1	8.0	4.1	6.3	3.3	·	2.8	·	5.7	7.6	26.5	1.9	·	·	5.4	·	0.2	0.2	0.3	·	0.4	·	·	·	·	·	9.1	5.4	·	100.4	93	- 8	18	14	·	·
		Hildburghausen	381	·	3.1	3.3	4.7	4.6	2.8	1.5	·	7.1	·	2.0	5.6	24.0	1.1	·	0.2	11.5	·	1.3	0.4	·	·	·	·	·	·	·	·	·	13.8	·	87.0	113	+10	16	14	·	·
Werra bis Hörsel	Schleuse	Unterneubrunn	460	·	6.5	3.3	18.9	6.7	5.5	0.9	·	2.4	·	1.1	5.1	(20.0)	(1.0)	·	·	(10.0)	·	·	·	·	·	·	·	·	·	·	·	(5.0)	(5.2)	·	(97.6)	(96)	- 3	14	13	·	·
		Frauenwald	745	·	3.2	2.5	16.4	9.3	5.3	2.5	·	3.6	0.1	5.6	9.4	23.6	0.2	·	0.2	11.7	·	·	0.2	0.7	1.4	1.6	·	·	·	·	·	6.7	5.8	·	110.0	107	+ 7	20	15	·	·
		Schleusingen	414	·	5.1	2.6	9.3	7.7	5.9	2.5	·	5.0	0.3	5.4	5.2	22.3	0.8	·	0.1	11.1	·	·	0.3	·	0.8	·	·	·	0.1	·	·	6.4	5.5	·	96.4	122	+27	19	13	·	·
		Schmiedefeld	720	·	5.7	2.4	10.6	11.5	4.0	1.2	·	5.8	·	2.4	9.2	21.7	1.1	·	0.1	7.9	0.1	0.1	0.2	0.9	1.0	0.1	·	·	·	·	·	7.5	7.7	·	101.2	98	- 2	21	15	·	·
	W.	Tachbach	355	·	1.1	0.2	9.2	4.8	4.9	3.1	·	5.1	·	3.2	3.7	20.4	0.5	·	0.2	4.0	·	0.1	0.0	0.1	0.1	·	·	0.2	0.4	0.2	·	5.9	3.5	·	70.9	94	- 4	21	12	·	·
	Hassel	Suhl	440	·	1.1	1.2	18.2	5.6	7.1	2.8	·	10.0	·	4.9	6.7	16.9	0.6	·	0.1	3.5	·	0.1	0.2	0.7	·	·	·	·	·	0.9	·	5.1	9.0	·	94.7	111	+10	19	13	·	·
		Oberschönau	515	·	3.7	4.5	5.5	7.8	2.5	0.0	·	9.1	0.5	7.4	10.4	31.1	·	·	·	6.5	1.8	0.2	0.3	0.2	0.3	·	·	·	·	·	·	·	0.7	·	92.5	92	- 8	17	11	·	·
		Kühndorf	456	·	·	0.5	15.9	6.6	0.2	·	·	9.8	·	·	·	·	11.0	·	·	·	·	·	·	·	9	2.1	·	·	·	·	·	·	·	·	47.0	61	-30	12	9	·	·
	Hörsel bis Hassel	Henneberg	416	·	2.5	4.0	10.2	9.8	4.5	0.4	·	0.2	·	5.6	3.3	15.0	·	·	·	0.1	·	·	0.0	·	·	·	·	·	4.4	·	·	14.2	7.1	·	75.3	111	+ 7	14	11	·	·
		Meiningen	308	·	1.8	0.9	8.2	6.6	5.2	0.3	0.0	7.5	·	2.0	2.6	14.1	0.2	·	·	0.6	·	·	0.5	·	0.1	·	·	·	4.7	1.0	·	8.7	3.0	·	68.0	96	- 3	18	12	·	·
		Geba	670	·	6.8	3.4	1.9	8.4	1.7	0.7	0.4	6.8	·	3.2	9.4	12.0	·	·	0.1	5.6	·	·	·	·	·	·	·	·	·	·	·	5.2	1.2	·	66.8	87	-10	15	12	·	·
		Schmalkalden	330	0.8	2.0	1.5	5.6	5.0	2.1	·	0.0	8.5	0.0	4.3	6.5	25.3	0.2	·	·	5.7	·	·	0.2	0.9	0.8	0.0	·	·	·	0.4	·	3.3	2.6	·	75.7	92	- 6	18	12	·	·
		Roßdorf	400	·	20.1	1.5	1.0	6.4	1.4	·	·	7.9	·	10.2	5.2	13.8	·	·	0.5	·	·	·	·	0.6	3.1	·	·	·	·	·	·	11.8	20.2	·	103.7	136	+28	14	12	·	·
		Brotterode	580		11.2	1.6	15.2	6.7	4.3	0.0	·	4.4	0.0	5.3	17.3	12.4	0.3	·	0.0	0.2	·	·	·	0.3	0.4	·	·	·	4.4	·	·	4.4	4.6	·	93.0	85	-16	16	12	·	·
		Inselsberg	916	0.0	16.0	1.6	2.9	7.8	4.9	·	·	8.2	0.2	6.7	20.3	13.1	0.3	·	·	0.2	·	·	·	0.9	0.5	·	·	·	0.8	0.0	·	8.8	3.6	·	96.8			17	11	·	·
		Breitungen	250	0.0	10.1	0.4	9.4	6.4	4.6	·	0.0	9.6	0.0	3.8	5.4	13.1	·	·	·	0.5	·	0.2	0.4	·	1.6	·	·	·	·	·	·	4.1	5.2	·	74.8	101	+ 1	15	11	·	·
		Salzungen	253	·	20.5	1.0	9.9	4.5	·	·	·	7.2	1.1	8.1	5.1	11.0	·	·	2.2	15.6	·	·	0.1	0.1	3.0	·	·	·	·	·	·	36.8	·	·	126.2	173	+53	15	13	·	·
		Vacha	240	·	2.1	·	1.8	7.0	5.1	0.3	·	7.6	0.3	5.7	4.6	8.5	0.4	0.2	1.0	21.8	0.5	0.1	0.7	0.1	2.4	·	·	·	·	·	·	10.2	·	·	80.4	104	+ 3	20	12	·	·
		Tann	370	·	13.3	1.3	1.1	7.8	3.2	·	·	12.3	2.8	8.0	2.5	10.0	·	·	·	·	·	·	·	·	·	·	·	·	·	·	·	15.4	·	·	77.7	90	- 9	11	11	·	·
		Rasdorf	320	·	·	·	4.3	4.5	10.8	0.0	·	13.1	1.2	3.6	7.2	12.7	0.1	0.0	1.5	·	·	·	·	·	·	0.8	·	·	0.3	·	·	11.4	·	·	77.5	103	+ 2	13	10	·	·
		Heringen	230	·	5.4	0.8	7.1	3.8	·	·	·	11.4	0.4	8.2	16.6	8.2	·	·	1.9	11.1	·	·	·	·	0.8	·	·	·	·	·	·	1.2	2.4	·	79.3	108	+ 6	14	11	·	·
		Marksuhl	246	·	9.3	0.0	2.7	13.0	7.6	·	·	7.7	0.9	2.4	19.8	7.4	·	·	·	3.6	·	·	·	·	0.8	·	·	·	5.0	·	·	23.0	·	·	103.2	139	+29	13	11	·	·
		Frauenborn	295	·	8.2	1.8	0.3	9.2	3.2	·	·	6.7	0.3	0.5	6.6	11.1	·	·	0.1	7.8	·	·	·	·	·	0.4	·	·	1.5	·	·	·	8.5	·	66.1	87	-10	14	10	·	·
	Hörsel	Tabarz	394	·	11.0	1.0	3.0	7.5	4.5	·	·	5.2	0.1	4.0	9.7	8.6	0.1	·	0.1	0.9	·	·	·	1.0	1.0	·	·	·	0.0	0.0	·	3.0	8.5	·	69.2	72	-26	17	13	·	·
		Gotha	330	0.0	4.2	2.7	5.1	0.4	2.0	·	·	5.6	·	0.0	2.5	5.3	0.2	·	·	5.1	·	·	·	1.4	0.0	·	·	·	0.4	0.1	·	3.3	3.9	·	42.2	55	-35	15	11	·	·
		Großenbehringen	281	·	10.1	2.7	0.6	4.3	3.2	·	·	3.1	0.2	1.4	8.1	8.9	·	·	·	5.7	·	·	0.0	1.7	·	·	·	·	1.4	·	·	29.3	12.3	·	93.0	131	+22	15	13	·	·
		Eisenach	222	·	7.1	1.8	0.6	11.2	4.1	·	0.0	5.3	0.0	0.6	14.8	14.3	·	·	·	8.3	·	·	0.0	1.2	1.6	·	·	·	2.2	·	·	15.3	7.9	·	96.3	125	+21	15	13	·	·
Vereinig. b. Hörsel		Frankenroda	180	·	8.1	1.3	0.9	11.2	2.4	0.7	·	9.8	·	2.7	4.7	6.4	·	·	·	3.3	·	·	·	1.2	1.7	·	·	·	0.5	·	·	1.0	5.4	·	61.3	78	-18	16	13	·	·
		Eschwege	186	·	2.6	1.1	5.8	4.0	15.2	·	0.0	8.6	·	3.5	2.6	7.2	·	·	0.9	14.1	·	0.0	·	0.9	0.4	·	·	·	0.4	·	·	0.7	1.6	·	69.6	86	-11	16	11	·	·
		Wichmannshausen	203	·	3.5	0.3	0.0	4.1	11.6	1.0	1.1	9.9	0.4	2.0	4.6	6.4	·	·	0.1	24.8	·	·	·	0.0	1.6	·	·	·	0.1	·	·	3.0	2.2	·	76.7	95	- 4	17	15	·	·

Tägliche Niederschlagshöhen in Millimetern, gemessen um 7 Uhr morgens

Juli

Fluß-gebiet		Ort	See-höhe m	1	2	3	4	5	6	7	8	9	10	11	12	13	14	15	16	17	18	19	20	21	22	23	24	25	26	27	28	29	30	31	Monatssumme mm	% d. Norm.	Abweichung v. d. Norm.	Zahl der Tage mit Niederschl. ≥0.1	≥1.0	≥0.1	☒
Werra	Vereinig. b. Hörsel	Groß Almerode	350	·	3.1	·	3.9	8.4	2.6	6.0	0.3	25.7	·	19.3	11.4	6.3	·	·	2.7	11.1	·	7.3	0.1	·	·	·	·	·	3.1	·	·	·	·	·	105.3	117	+15	15	13	·	·
		Witzenhausen	136	·	3.0	0.7	0.2	3.3	1.0	0.5	0.2	17.3	·	3.7	3.0	4.2	·	·	·	10.5	·	0.2	0.2	1.6	1.2	0.1	·	·	0.2	·	·	·	·	·	51.1	67	-25	18	10	·	·
		Hannov. Münden	125	·	1.5	·	2.2	5.8	1.5	5.6	·	26.2	·	2.2	12.0	3.5	·	·	1.0	2.5	·	1.5	0.6	·	6.3	0.1	·	·	1.2	·	·	·	·	·	73.7	86	-12	16	14	·	·
Fulda	Schlitz bis Quelle	Wasserkuppe	923	·	6.2	1.6	6.5	12.6	3.6	0.4	0.0	4.6	1.1	3.9	5.1	25.4	·	·	·	0.4	·	0.5	·	·	0.0	0.6	·	·	1.6	0.1	·	10.7	·	·	84.9	77	-37	17	12	·	·
		Gersfeld	512	·	8.4	4.5	9.8	10.7	·	4.7	·	15.7	0.9	3.2	4.3	23.8	0.4	·	0.2	1.6	·	0.4	·	·	0.1	·	·	·	8.3	0.2	·	10.6	·	·	107.8	108	+11	18	12	·	·
		Oberkalbach	375	·	6.0	6.2	1.9	12.5	3.2	0.9	·	16.4	0.0	5.7	3.2	19.0	0.6	·	0.6	8.8	·	·	·	·	·	·	·	·	·	0.5	·	14.5	·	·	100.0	113	+12	15	11	·	·
		Fulda	330	0.0	6.1	1.4	7.4	9.2	1.7	0.0	0.0	16.7	0.7	6.8	4.7	21.6	0.1	·	1.6	1.8	·	0.8	·	·	1.3	·	·	·	6.2	0.6	·	13.7	·	·	102.4	142	+15	18	14	·	·
		Grebenhain	436	·	4.0	3.8	7.5	9.4	7.6	·	·	14.7	1.2	5.2	7.6	16.8	·	·	1.3	7.9	·	·	·	·	0.4	·	·	·	·	1.5	·	6.3	·	·	95.2	100	0	15	14	·	·
	Schlitz	Hosenfeld	380	·	4.1	1.9	0.4	8.8	4.1	·	·	15.3	1.2	4.1	2.9	16.8	·	·	1.9	13.1	·	·	·	·	·	·	·	·	·	1.1	·	7.3	·	·	83.0	118	+13	14	13	·	·
		Lauterbach-Süd	295	·	3.2	1.9	4.9	4.7	4.8	·	0.2	12.2	·	6.8	5.6	16.4	0.1	·	2.6	1.2	·	0.9	·	·	·	·	·	·	·	2.1	·	5.7	·	·	73.3	104	+ 3	16	13	·	·
		Salzschlirf	242	·	3.5	1.5	4.8	5.6	5.3	·	0.3	13.9	0.9	7.6	6.8	16.4	·	·	2.0	1.6	·	0.4	·	·	2.9	·	·	·	·	1.1	·	8.3	·	·	82.9	132	+20	17	14	·	·
		Schlitz	238	·	3.9	0.2	1.9	5.2	5.2	·	·	12.2	·	1.8	8.7	14.9	·	·	0.8	19.0	·	·	·	·	0.2	·	·	·	0.0	0.5	·	5.8	·	·	80.3	110	+ 7	14	10	·	·
	Eder bis Schlitz	Solms	216	·	·	0.3	4.2	3.5	·	·	·	9.2	2.5	7.0	5.1	8.1	·	·	1.2	17.8	·	·	·	·	·	·	·	·	·	1.3	·	·	·	·	60.2	82	-13	11	10	·	·
		Hersfeld (Kurpark)	202	0.9	3.6	1.0	2.4	5.0	5.3	·	0.4	11.4	0.7	3.2	12.6	12.9	0.1	·	1.3	4.5	·	1.1	0.0	0.1	0.1	·	·	·	1.7	0.3	·	4.0	0.2	·	72.8	90	- 8	22	14	·	·
		Neuenstein	293	·	2.3	·	4.7	10.5	3.2	·	·	18.7	·	·	5.4	11.8	·	·	1.3	0.6	1.1	·	·	·	·	·	·	·	·	2.3	·	2.4	·	·	64.3	80	-16	12	11	·	·
		~~Eltern~~ +	~~485~~	·	5.0	1.5	·	6.2	3.3	·	·	12.0	·	4.2	8.2	12.1	0.4	·	·	18.2	·	·	·	·	·	·	·	·	·	·	·	6.2	·	·	77.3	88	-11	11	10	·	·
		Hünfeld	260	·	5.3	0.8	0.2	7.5	5.6	·	0.0	15.6	0.0	0.9	10.8	17.0	0.2	·	2.0	10.6	·	·	·	·	·	·	·	10.3	0.4	·	7.1	·	·	94.3	123	+18	15	10	·	·
		Friedewald	385	·	3.4	2.0	2.5	4.5	3.2	0.2	·	2.0	·	3.0	16.6	13.7	·	·	2.2	7.6	·	·	0.1	5.3	·	·	·	·	1.1	·	3.2	2.1	·	72.7	87	-11	17	15	·	·
		Ziebach	260	·	2.8	0.7	0.1	6.1	4.5	0.1	·	6.7	·	2.6	12.9	19.0	·	·	·	3.9	·	·	·	0.0	3.3	·	·	·	0.9	·	·	·	3.6	·	67.2	81	-16	14	10	·	·
		Seifertshausen	280	·	3.5	0.4	0.9	5.0	8.2	2.0	·	16.6	·	4.1	6.0	9.4	1.8	·	1.8	22.3	·	·	·	·	4.9	·	·	·	3.8	1.9	·	4.5	1.2	·	98.3	124	+19	18	16	·	·
		Rengshausen	300	·	1.7	0.8	·	5.5	4.2	3.9	0.1	25.6	·	2.4	7.4	6.1	·	·	1.4	1.4	·	·	·	0.0	0.6	·	·	·	·	1.3	·	0.9	·	·	63.3	76	-20	15	11	·	·
		Spangenberg	300	·	1.6	0.2	1.0	5.2	12.3	0.8	·	25.5	·	2.5	3.1	3.0	·	·	·	5.1	·	·	·	·	0.2	·	·	·	·	1.0	·	1.2	·	·	62.7	80	-16	14	11	·	·
		Melsungen (A. Keßb.)	190	·	3.6	1.1	0.1	3.7	5.0	1.9	0.2	20.3	·	3.5	4.3	3.8	·	·	0.8	4.5	·	·	·	·	3.2	·	·	·	18.8	0.8	·	·	·	·	75.6	101	+ 1	16	12	·	·
	Eder	Erndtebrück	495	·	2.1	·	3.7	22.1	5.7	4.1	·	8.9	·	9.6	20.9	3.1	0.1	·	12.3	·	·	2.3	·	·	0.1	·	·	·	·	19.3	·	1.2	·	·	115.5	115	+15	15	13	·	·
		Girkhausen	485	·	3.1	·	3.7	4.2	5.7	6.8	·	5.1	4.5	1.4	2.4	1.2	·	·	·	·	·	·	·	·	·	·	·	·	·	18.4	·	1.0	·	·	57.5	58	-44	12	12	·	·
		Berleburg	420	·	1.1	1.2	0.7	10.8	0.9	0.6	·	2.3	5.9	3.5	9.1	3.5	·	·	15.0	·	·	0.6	·	·	1.1	·	·	·	·	16.1	·	0.9	·	·	73.3	72	-29	16	11	·	·
		Hatzfeld	350	·	1.7	·	·	10.2	4.0	3.2	·	8.4	1.4	0.7	12.8	3.5	0.1	·	·	0.5	·	·	·	·	·	·	·	·	·	6.1	·	·	·	·	52.6	73	-20	12	9	·	·
		Osterfeld	383	·	·	2.1	2.3	9.3	3.8	2.7	·	7.8	1.3	0.4	9.2	5.5	·	·	2.1	·	0.3	2.2	·	·	·	·	·	·	·	·	·	·	·	·	49.6	61	-32	13	11	·	·
		Winterberg	650	·	2.3	·	4.3	8.8	4.0	1.4	·	5.7	3.8	3.5	10.6	4.8	·	·	2.3	0.5	·	0.9	·	·	0.3	·	·	·	·	14.7	·	0.7	·	·	68.6	67	-34	16	12	·	·
		Hallenberg	400	·	0.1	·	1.1	12.2	1.0	·	·	7.3	2.1	1.8	3.4	2.0	0.4	0.3	0.5	0.6	·	0.2	·	0.0	·	·	·	·	·	15.0	·	0.6	·	·	48.6	61	-31	16	9	·	·
		Medebach	405	·	·	·	2.3	10.2	0.6	0.1	·	8.2	0.1	3.0	0.9	1.1	·	·	1.0	·	·	·	·	·	2.1	·	·	·	·	3.1	·	0.5	·	·	33.2	45	-40	13	8	·	·
		Fürstenberg (Kr. Eisenberg)	415	·	1.5	·	10.8	6.3	4.2	0.5	·	11.3	0.9	0.3	5.7	4.9	·	·	0.8	3.0	·	·	·	·	0.1	·	·	·	·	7.0	·	·	·	·	57.3	74	-20	14	9	·	·
		Frankenau	430	·	5.6	·	0.3	6.7	3.0	2.7	·	11.0	0.2	0.5	7.3	4.3	0.3	·	0.6	14.4	·	·	·	·	·	·	·	·	·	3.6	·	·	·	·	60.5	85	-11	14	9	·	·
		Korbach	368	·	1.6	·	1.3	5.7	1.5	0.9	·	17.2	0.6	1.1	3.1	3.9	·	·	1.9	2.4	·	0.6	·	·	1.7	·	·	·	10.0	5.4	0.1	0.1	·	·	59.1	83	-12	18	13	·	·
		Alraft	293	·	6.4	0.3	4.1	2.9	1.1	·	·	6.2	4.2	5.5	5.6	3.8	0.1	·	1.2	11.1	·	0.2	·	·	0.9	·	·	·	2.6	4.3	·	0.2	·	·	60.7	84	-12	18	13	·	·
		Edersee	235	·	0.8	·	2.2	4.5	2.2	0.6	·	10.8	0.2	0.4	5.7	4.6	0.1	·	1.3	11.3	·	·	·	·	·	·	·	·	·	1.5	·	·	·	·	46.2	66	-24	14	9	·	·
		Elberberg	320	·	1.8	·	3.1	3.4	1.5	·	·	12.4	·	1.6	6.9	3.1	·	·	2.4	5.5	·	·	·	·	1.5	·	·	·	7.3	3.0	·	·	·	·	53.5	87	- 8	13	13	·	·
		Fritzlar	190	2.4	3.1	0.8	0.3	3.6	2.6	2.7	1.0	12.0	·	0.2	3.7	4.0	·	·	2.8	16.1	0.1	·	·	·	2.5	·	·	·	2.5	2.9	·	·	·	·	63.3	81	-15	18	14	·	·
	Eder, Schwalm	Meiches	467	·	2.0	2.7	4.5	8.1	7.9	1.2	0.1	22.2	0.9	7.5	8.6	26.0	·	·	1.9	3.4	·	1.1	0.0	·	·	·	·	1.7	·	1.7	·	9.4	·	·	110.9	117	+16	18	16	·	·
		Alsfeld	272	·	3.0	0.1	·	5.9	3.0	·	1.0	32.8	1.5	1.2	6.1	6.5	·	·	2.0	5.1	·	·	·	·	0.5	·	·	·	·	0.9	·	1.6	·	·	71.2	90	- 7	15	12	·	·
		Lingelbach	380	·	1.8	1.3	·	4.3	6.4	·	·	19.5	0.3	1.3	4.0	7.0	·	·	2.0	·	·	·	·	·	0.4	·	·	·	·	·	·	3.0	·	·	51.3	65	-29	12	10	·	·
		Holzburg	280	·	3.7	·	·	4.2	3.0	0.4	2.5	24.4	0.3	0.3	7.3	10.0	·	·	4.5	0.7	·	·	·	·	1.1	·	·	·	·	1.5	·	0.6	·	·	64.5	82	-14	15	10	·	·
		Hauptschwenda	500	·	3.8	0.1	2.8	7.3	4.0	0.0	1.3	27.1	0.3	1.7	14.3	14.5	·	·	3.9	1.8	·	0.3	·	0.0	1.0	·	·	·	·	1.2	·	0.9	·	·	86.3	93	- 7	17	13	·	·
		Treysa	205	·	0.2	·	0.6	5.4	3.1	1.2	0.5	22.8	·	1.3	8.7	3.9	·	·	1.8	17.6	·	·	·	·	0.6	·	·	·	·	4.2	·	·	·	·	71.9	95	- 4	14	10	·	·
		Gilserberg	340	·	0.2	·	2.0	10.0	6.2	2.3	1.3	11.0	·	0.3	11.5	5.0	·	·	2.0	4.7	·	·	·	·	·	·	0.1	·	·	3.3	·	·	·	·	59.9	79	-16	14	11	·	·
		Armsfeld	367	·	0.4	·	0.2	10.2	2.9	5.4	·	15.4	1.1	1.5	10.0	8.2	·	·	0.9	13.6	·	·	·	·	·	·	0.7	0.6	2.2	·	0.1	·	·	73.4	95	- 4	16	10	·	·
		Frielendorf	223	·	4.3	1.1	2.7	10.2	2.1	0.8	1.0	20.6	1.9	·	7.3	5.1	·	·	2.2	20.3	·	0.1	·	·	1.9	·	·	·	·	2.3	·	0.2	·	·	84.1	110	+ 8	17	4	·	·

+ Unterstoppel 400

Tägliche Niederschlagshöhen in Millimetern, gemessen um 7 Uhr morgens

Juli

Flußgebiet		Ort	See-höhe m	1	2	3	4	5	6	7	8	9	10	11	12	13	14	15	16	17	18	19	20	21	22	23	24	25	26	27	28	29	30	31	Monatssumme mm	Monatssumme % d. Norm.	Abweichung v. d. Norm.	Zahl der Tage mit Niederschl. ≥0.1	Zahl der Tage mit Niederschl. ≥1.0	Zahl der Tage mit ☼ ≥0.1	Zahl der Tage mit ☒
Fulda	Vereinigung bis Eder	Wilhelmshöhe	523	0.1	4.7	·	0.6	3.4	0.4	1.4	0.1	7.2	0.8	4.7	6.0	4.0	·	·	1.0	1.9	0.3	·	·	·	4.7	·	·	·	1.9	2.1	·	·	·	·	45.3	53	-40	18	12	·	·
		Kassel (Wilh. All.)	198	2.6	6.7	0.1	0.5	2.1	2.1	4.1	0.2	15.3	·	3.2	10.0	3.2	·	·	1.2	2.7	·	0.3	·	·	10.3	·	·	·	3.2	1.4	·	·	·	·	69.2	93	- 5	18	14	·	·
		Rottebreite	290	0.2	6.3	0.3	10.0	5.2	2.1	2.0	·	25.7	·	9.2	7.6	3.3	0.1	·	·	3.6	·	0.8	0.3	0.5	1.1	·	·	·	1.2	·	·	·	·	·	79.5	87	-12	18	12	·	·
		Mönchehof	241	0.5	5.3	·	3.3	1.9	1.0	1.5	·	10.6	·	·	4.2	4.4	·	·	1.1	1.8	·	1.0	0.4	0.1	1.5	·	·	·	6.0	0.4	·	·	·	·	45.0	51	-35	17	13	·	·
Aller bis zur Vereinigung	Weser	Bursfelde	115	1.1	6.3	·	·	2.1	1.2	2.3	0.0	11.5	0.5	1.0	11.2	9.1	·	·	·	1.7	·	0.5	0.2	4.1	0.1	·	·	·	1.0	0.2	·	·	·	·	54.1	64	-31	17	12	·	·
		Torfhaus i. Soll.	491	0.0	7.1	·	·	4.5	4.5	7.4	0.1	10.6	4.0	·	3.1	10.0	0.2	·	·	1.4	·	0.9	3.0	3.0	6.9	0.6	·	·	·	0.5	·	·	·	·	67.8			17	12	·	·
		Uslar	170	·	9.4	·	·	1.5	4.6	5.5	·	12.4	0.0	0.2	5.0	10.7	0.1	·	·	1.1	·	1.0	0.2	3.8	2.7	·	·	·	·	0.2	·	·	·	·	58.4	63	-34	15	11	·	·
	Diemel	Eimelrod	490	·	1.4	·	2.3	5.8	1.4	0.9	·	5.3	1.2	1.2	7.7	4.5	0.0	·	1.4	0.9	·	0.9	·	·	3.0	·	·	·	·	17.8	·	·	·	·	55.7	66	-29	15	12	·	·
		Beringhausen	315	·	1.2	·	4.3	1.2	2.3	4.0	·	6.5	2.5	2.3	4.3	6.3	·	·	2.2	2.5	·	0.7	·	·	11.2	·	·	·	4.9	11.4	·	·	0.1	·	67.9	75	-23	17	15	·	·
		Mengeringhausen	290	·	5.1	0.6	1.2	2.1	0.8	2.6	·	14.7	·	1.7	3.0	5.2	·	0.1	2.2	2.1	·	·	·	·	4.1	·	·	·	5.4	4.1	·	·	·	·	55.0	70	-24	16	13	·	·
		Leckringhausen	305	·	1.2	1.3	0.1	2.1	0.2	·	·	6.1	·	0.2	4.6	3.0	·	·	2.2	6.3	·	0.1	·	·	7.1	·	·	·	2.2	2.9	·	·	·	·	39.6	55	-33	15	11	·	·
		Warburg	204	·	2.1	·	2.2	0.9	0.1	2.3	·	10.8	0.2	·	7.5	4.1	·	·	0.7	0.5	·	0.9	·	·	0.3	·	·	·	0.5	3.2	·	·	·	·	36.3	45	-44	15	7	·	·
		Escheberg	270	·	2.7	0.2	0.3	2.2	0.8	5.3	·	9.2	0.7	2.1	4.5	5.0	·	·	·	5.3	·	1.0	·	0.2	2.8	·	·	·	0.5	3.0	0.1	·	·	·	45.9	52	-42	18	11	·	·
		Hofgeismar	160	·	3.9	·	·	4.2	1.4	2.7	·	7.6	·	0.3	10.2	5.5	·	·	·	2.8	·	1.0	·	·	1.5	·	·	·	·	2.0	·	·	·	·	43.1	52	-39	12	11	·	·
		Langenthal	265	0.1	4.8	·	·	3.3	0.3	0.9	·	13.5	2.3	0.3	9.8	6.8	·	·	0.5	2.2	·	0.5	0.1	2.1	9.8	·	·	·	·	1.5	·	·	·	·	58.8	64	-33	17	10	·	·
		Beberbeck	240	1.1	3.0	·	·	1.5	·	6.1	·	9.1	1.1	·	11.1	8.1	·	·	·	·	·	1.0	·	1.2	15.0	·	·	·	0.7	·	·	·	·	59.0	68	-28	12	11	·	·
	W.	Winnefeld	276	0.0	5.9	0.4	·	3.4	2.2	5.6	·	9.4	2.9	0.5	5.1	8.0	·	·	·	0.8	·	0.8	0.8	1.7	3.2	0.2	·	·	·	1.2	·	·	·	·	52.1	51	-50	17	11	·	·
	Nethe	Borlinghausen	260	·	6.0	0.4	0.1	3.8	0.4	2.4	·	5.3	3.0	1.5	4.4	7.1	0.2	·	2.3	5.0	·	2.1	·	0.7	1.7	·	·	·	0.4	4.3	·	·	·	·	51.1	66	-36	19	13	·	·
		Driburg	230	·	3.7	·	0.2	11.7	1.3	4.3	·	22.8	1.9	0.6	3.5	6.1	0.3	·	1.3	0.4	·	3.0	0.3	2.2	2.3	·	·	·	·	2.9	·	·	0.0	·	68.8	69	-31	18	13	·	·
		Brakel	163	·	·	·	·	8.6	2.3	8.3	0.8	1.2	1.6	3.7	1.1	6.1	·	·	·	2.3	·	0.7	·	2.9	1.6	·	·	·	·	2.0	·	·	·	·	43.2	55	-36	14	12	·	·
	Holzh.	Schießhaus a. Soll.	390	·	4.2	·	3.0	3.3	3.0	9.0	·	10.4	4.0	4.8	5.0	9.8	0.3	·	·	1.3	·	0.3	2.8	4.5	9.5	1.6	·	·	·	·	·	·	·	·	76.8	69	-35	17	15	·	·
		Holzminden	186	·	7.0	·	·	2.7	1.3	4.2	·	8.1	1.4	·	7.7	7.7	·	·	·	1.5	·	0.6	2.6	3.7	5.3	0.9	·	·	·	1.2	·	·	·	·	55.3	(63)	(-33)	15	13	·	·
	Weser	Stadtoldendorf	228	·	7.7	·	5.3	1.1	0.2	4.4	·	13.7	2.0	·	8.5	1.0	0.1	·	·	2.5	·	2.6	3.2	4.9	8.6	0.9	·	·	0.2	·	·	·	·	·	66.9	72	-26	17	13	·	·
		Ottenstein	300	·	4.4	·	·	4.2	1.9	7.6	·	13.3	·	1.2	4.0	4.2	·	·	·	2.1	·	2.0	3.4	3.1	8.6	·	·	·	·	·	·	4.5	·	·	64.5	68	-34	14	14	·	·
		Scharfoldendorf	154	·	9.8	·	·	1.7	2.4	1.6	·	14.1	0.2	·	2.4	8.5	·	·	·	3.4	·	9.0	3.3	4.3	7.8	0.7	·	·	·	·	·	·	·	·	69.2	(75)	(-23)	14	12	·	·
	Emmer	Veldrom	350	·	2.9	·	0.1	7.0	2.7	1.2	·	10.3	1.5	0.9	2.0	5.0	0.5	·	1.8	0.5	·	2.5	0.2	1.6	3.3	·	·	·	·	7.1	·	·	·	·	51.1	47	-57	18	13	·	·
		Nassengrund	192	·	3.2	·	7.1	7.4	0.9	4.9	·	11.2	0.4	1.3	3.6	8.1	0.6	·	·	4.6	·	3.3	0.6	1.8	3.6	·	·	·	·	2.1	·	·	·	·	64.7	72	-25	17	13	·	·
		Biesterfeld	242	·	4.2	·	1.4	7.2	3.2	11.0	0.2	8.4	1.0	0.6	4.2	6.9	0.8	·	2.4	1.6	·	1.0	1.4	1.4	9.2	·	·	·	·	1.8	·	1.8	·	·	69.7	(75)	(-23)	20	17	·	·
	Weser	Reher	124	·	5.5	·	·	11.1	2.2	4.0	·	5.1	1.0	·	3.1	14.1	·	·	·	4.5	·	1.1	3.2	2.0	11.9	·	·	·	·	·	·	·	·	·	68.8	78	-19	13	13	·	·
		Hameln	68	·	4.9	·	0.8	8.8	3.0	1.0	·	5.9	·	0.2	2.8	12.5	·	·	·	5.5	·	0.6	3.3	3.8	2.0	0.1	·	·	·	1.6	·	0.1	·	·	56.9	67	-28	17	12	·	·
		Rinteln	56	·	3.8	·	1.0	7.0	3.0	(2.0)	·	13.4	0.0	2.5	3.7	5.0	0.8	·	·	4.7	0.4	2.5	2.8	2.7	22.6	0.1	·	·	·	4.8	·	·	0.7	·	83.5	105	+ 4	19	15	·	·
	Werre	Braunenbruch ×	125	·	2.8	·	4.5	3.7	6.4	3.5	·	6.6	0.3	3.8	1.5	11.4	·	·	2.8	0.5	·	0.2	0.1	0.6	4.0	0.0	·	·	·	6.6	·	·	0.0	·	59.3	(63)	(-35)	17	12	·	·
		Fuchsberg +	190	·	3.4	·	2.6	6.0	8.1	7.8	·	12.8	0.5	0.6	1.7	9.5	1.5	·	1.3	5.3	·	1.3	·	1.2	5.9	·	·	·	·	3.6	·	·	·	·	73.1	(78)	(-20)	17	15	·	·
		Herford (Ortselkerstr.)	77	·	5.3	·	0.7	2.8	1.2	2.3	·	4.5	2.1	3.9	5.4	8.4	1.5	·	0.3	4.5	·	1.8	0.8	1.4	6.3	·	·	·	·	8.9	·	·	0.1	·	62.2	78	-18	19	15	·	·
		Bielefeld	176	·	2.4	2.0	4.0	4.2	0.2	7.4	·	4.2	1.8	2.3	13.8	0.0	0.0	·	0.5	5.6	·	0.7	·	0.5	10.2	·	·	·	·	9.1	·	·	·	·	68.9	74	-24	16	12	·	·
		Melle	81	·	5.4	·	7.8	3.2	3.1	8.0	·	3.6	0.2	2.1	2.6	5.1	·	·	·	7.6	·	1.9	·	0.2	4.6	·	·	·	·	8.5	·	·	·	·	63.9	80	-16	15	13	·	·
		Oeynhausen	71	·	3.4	·	5.0	3.1	0.4	2.8	·	4.3	1.5	1.8	5.8	5.4	1.2	·	·	7.1	·	2.0	1.8	0.7	15.3	·	·	·	·	4.4	·	·	·	·	66.0	85	-12	17	15	·	·
	Weser	Minden	46	·	3.6	·	2.3	3.2	1.9	1.7	·	3.9	0.4	0.0	10.5	4.1	3.4	·	·	4.6	·	1.6	2.5	1.3	6.8	0.2	·	·	·	·	·	·	·	·	52.0	65	-28	16	14	·	·
		Bückeburg	67	·	4.8	·	1.4	6.3	0.4	6.0	·	12.5	0.0	1.8	4.2	4.9	0.9	·	·	3.5	·	2.3	2.4	2.8	21.5	·	·	·	·	4.0	·	·	·	·	79.7	92	- 7	16	14	·	·
		Schlüsselburg	27	·	4.8	·	·	5.9	2.7	0.2	·	9.8	·	1.0	4.0	3.5	·	·	·	8.1	·	0.3	2.1	6.9	·	·	·	·	1.7	·	·	0.1	·	50.5	67	-25	14	11	·	
	Aue	Lübbecke (Stadt)	86	·	7.0	·	1.2	4.6	2.9	4.6	·	15.9	0.2	0.1	2.5	4.1	0.7	·	·	9.0	·	2.4	1.0	1.1	7.3	·	·	·	·	6.5	·	·	·	·	77.1	93	- 5	17	14	·	·
		Essern	46	·	5.2	·	·	3.5	2.5	·	·	14.5	·	·	2.5	4.9	0.7	·	·	2.8	·	1.2	·	3.1	0.6	·	·	·	·	9.1	·	·	·	·	48.6	60	-32	12	9	·	·
		Holzhausen	45	0.3	6.9	·	·	4.8	0.6	7.2	·	13.7	·	0.9	3.6	3.9	0.1	·	·	7.2	·	0.2	2.8	4.6	4.7	0.1	·	·	·	17.4	·	·	2.6	·	81.6	104	+ 3	18	12	·	·
		Freistatt	40	·	6.6	·	4.5	3.8	5.5	0.3	·	5.9	4.5	0.6	4.2	4.2	3.1	·	·	4.5	·	·	2.9	3.0	0.4	·	·	·	·	4.7	·	·	0.8	·	59.5	79	-16	17	13	·	·
	Weser	Rehburg (Stadt)	37	·	4.5	·	·	6.4	0.0	·	·	28.1	·	0.5	1.7	2.2	·	·	·	5.9	·	·	1.3	10.7	2.8	·	·	·	·	·	·	·	·	·	64.1	(83)	(-13)	10	9	·	·
		Nienburg	25	·	5.3	·	0.0	6.3	0.6	2.0	·	11.2	·	1.8	12.5	3.3	0.3	·	·	5.3	·	·	4.2	11.1	5.3	0.4	0.2	0.1	0.1	0.6	·	·	0.9	·	71.5	89	- 9	19	11	·	·
		Brebber	52	·	7.4	·	·	14.0	·	10.9	·	14.1	·	·	2.0	3.6	·	·	·	14.9	·	0.4	4.2	8.5	2.4	0.9	·	·	·	4.3	·	·	·	·	87.6	110	+ 8	13	11	·	·

× Hörste 195 + Brake 102

Tägliche Niederschlagshöhen in Millimetern, gemessen um 7 Uhr morgens

Juli

Flußgebiet		Ort	Seehöhe m	1	2	3	4	5	6	7	8	9	10	11	12	13	14	15	16	17	18	19	20	21	22	23	24	25	26	27	28	29	30	31	Monatssumme mm	% d. Norm.	Abweichung v. d. Norm.	Zahl der Tage mit Niederschl. ≥ 0.1	Niederschl. ≥ 1.0	✳ ≥ 0.1	☒
Aller	Aller	Weferlingen	89	·	4.0	1.7	2.0	2.7	5.9	2.0	·	15.8	·	0.9	0.0	11.2	0.2	·	·	6.6	·	0.6	0.7	2.8	8.2	1.2	·	·	·	0.0	·	0.4	6.9	·	73.2	99	- 1	18	13	·	·
		Danndorf	72	·	5.2	0.2	·	2.7	4.5	1.5	·	17.1	·	·	0.1	6.9	0.4	·	·	4.2	·	0.2	1.8	5.9	0.9	1.1	·	·	·	0.1	·	·	·	·	52.8	70	-23	16	10	·	·
		Wittingen	85	·	7.8	1.2	0.5	0.5	0.4	0.4	·	18.3	·	·	3.2	2.4	2.7	·	·	9.2	·	0.7	1.5	3.0	·	0.1	·	·.	·	0.1	·	7.1	7.2	·	66.3	81	-15	18	11	·	·
		Triangel	54	·	9.5	0.2	2.9	3.1	3.1	0.3	·	31.8	·	0.4	2.2	3.2	0.2	·	·	9.7	·	0.5	1.8	6.8	1.2	0.1	0.0	·	·	0.1	·	·	0.0	·	77.1	104	+ 3	18	11	·	·
	Oker	Goslar (Friedhof)	255	·	12.4	2.4	8.1	2.4	1.7	4.3	·	9.1	0.2	·	1.1	7.8	0.1	·	·	8.2	·	2.1	2.6	18.6	10.2	1.8	·	·	0.2	·	·	3.1	0.4	·	96.8	93	- 7	20	16	·	·
		Harzburg	278	·	8.9	2.8	3.8	3.2	0.5	4.7	·	16.5	1.2	0.3	1.5	6.2	0.1	·	·	17.1	·	3.1	2.6	16.3	24.4	·	·	·	·	·	·	1.3	7.3	·	115.8	115	+15	19	16	·	·
		Ilsenburg	270	·	7.8	1.6	3.5	3.7	0.9	3.2	·	9.4	·	·	2.0	7.3	0.3	·	·	15.1	·	0.4	5.4	14.7	8.8	0.5	·	·	1.1	·	·	0.3	3.0	·	88.8	94	- 6	19	14	·	·
		Schmatzfeld	192	·	6.5	1.4	1.3	2.0	1.5	3.1	·	13.9	·	·	2.5	6.9	0.0	·	·	7.9	·	1.0	2.3	11.3	5.3	1.9	·	·	0.0	·	·	0.5	2.8	·	72.7	87	-11	17	16	·	·
		Hornburg	102	·	9.2	2.8	6.7	2.0	1.0	1.2	·	21.1	·	·	0.6	7.8	·	·	·	12.6	·	3.3	·	10.5	6.2	0.6	·	·	·	·	·	3.5	10.4	·	99.5	128	+22	16	14	·	·
		Groß Röde	290	·	9.2	0.7	1.0	8.0	7.1	9.2	·	29.0	·	·	·	10.3	·	·	·	8.1	·	1.7	2.1	8.9	7.0	2.3	·	·	·	0.1	·	0.2	5.0	·	109.9	122	+20	17	14	·	·
		Braunschweig	75	·	11.2	1.3	7.7	3.9	3.6	1.9	·	23.9	·	2.5	0.4	6.5	0.0	·	·	4.2	·	3.0	2.5	6.8	3.0	0.6	·	·	0.5	0.1	·	0.0	3.8	·	87.2	102	+ 2	19	15	·	·
		Helmstedt	137	·	4.7	1.1	0.4	4.4	12.4	8.4	·	13.1	·	1.0	1.0	14.2	·	·	·	7.3	·	1.3	1.0	6.3	2.8	3.4	·	·	0.0	0.2	·	4.5	5.4	·	92.9	121	+16	19	17	·	·
		Kampen	85	·	6.3	1.0	2.6	3.8	4.5	7.7	·	14.5	·	0.2	1.5	6.9	·	·	·	10.6	·	0.5	1.9	5.3	2.5	0.2	·	·	·	0.2	·	·	4.4	·	68.6	87	-10	18	14	·	·
	Aller	Groß Ösingen	76	·	16.6	·	1.2	2.6	1.8	2.1	·	14.2	0.5	0.9	6.4	2.3	·	·	·	9.5	·	·	1.6	3.4	2.5	2.0	·	·	·	0.6	·	18.0	21.5	·	107.7	130	+25	18	15	·	·
		Unterlüß	105	·	12.6	·	4.8	4.8	7.9	4.8	·	18.1	·	0.1	2.5	1.4	·	·	·	5.2	·	3.5	2.5	3.3	1.3	0.1	·	·	·	0.3	·	0.9	2.5	·	82.6	97	- 3	18	14	·	·
		Celle	43	·	15.8	0.0	8.4	2.2	3.7	2.5	·	21.8	0.0	0.3	1.4	2.2	1.7	·	·	10.0	·	0.0	3.6	3.9	1.7	0.3	·	·	·	0.4	·	3.3	5.1	·	88.3	109	+ 9	18	15	·	·
	Fuse	Lichtenberg	185	·	16.3	7.0	·	1.1	1.3	14.8	·	5.8	0.2	·	2.0	10.5	·	·	·	18.0	·	3.6	3.0	8.8	5.6	0.2	·	·	0.6	·	·	·	0.1	·	98.9	112	+11	17	13	·	·
		Groß Bülten	75	·	20.6	·	10.6	2.9	1.9	1.4	·	23.5	·	·	4.4	3.7	0.2	·	·	8.0	·	0.5	4.1	5.0	2.1	0.8	·	·	·	·	·	·	·	·	90.3	107	+ 6	15	12	·	·
		Uetze	50	·	26.2	0.4	0.6	4.0	0.5	·	·	12.9	·	·	4.6	4.0	·	·	·	9.4	·	1.0	3.1	5.8	0.6	0.5	·	·	·	0.3	·	12.5	1.9	·	88.3	111	+ 9	17	11	·	·
		Lehrte	62	·	17.5	·	1.0	2.6	0.5	0.0	·	14.0	·	1.2	3.5	5.2	0.7	·	·	8.4	·	2.2	5.8	5.5	3.8	0.8	·	·	·	1.3	·	21.2	1.7	·	96.9	111	+10	18	15	·	·
	Aller	Munster (Lager)	80	·	10.0	·	3.0	3.1	1.5	3.4	·	21.5	·	0.5	6.0	3.5	1.0	·	·	6.0	·	0.8	3.2	2.5	3.6	0.6	·	·	·	0.2	·	·	·	·	70.4	80	-18	17	13	·	·
		Lohne	67	·	10.5	·	5.2	2.8	1.7	1.9	·	17.8	·	2.9	6.1	3.7	0.2	·	·	3.5	·	0.0	4.1	6.0	3.5	3.5	0.9	·	·	0.2	·	1.7	0.2	·	75.8	93	- 6	19	15	·	·
		Berkhof	35	·	14.4	·	15.9	5.8	10.2	3.8	·	14.8	0.0	0.5	2.6	1.7	·	·	·	4.4	·	0.0	5.6	4.5	1.0	0.5	0.0	·	·	3.6	0.2	0.0	0.0	·	89.5	118	(+14)	16	13	·	·
Aller	Leine	Uder	235	·	8.1	2.7	14.1	7.2	2.4	2.8	·	23.6	0.0	3.7	3.1	6.1	·	·	·	19.6	·	1.2	·	3.8	0.5	0.0	·	·	1.1	·	·	·	0.6	·	100.4	130	+17	16	14	·	·
		Friedland	177	0.9	4.6	1.4	1.8	3.2	1.9	1.3	·	15.7	·	1.4	9.5	5.5	0.1	·	·	13.8	·	0.3	0.2	2.5	1.2	0.0	·	·	0.1	0.1	·	·	0.0	·	65.5	(80)	(-16)	19	13	·	·
		Göttingen (Sternw.)	160	1.0	5.0	0.2	0.0	3.7	2.3	2.8	0.0	14.2	0.1	0.0	6.3	6.9	0.0	·	·	21.5	·	0.7	1.0	3.7	3.0	0.7	·	·	5.4	0.0	·	·	0.0	·	77.3	97	- 2	17	13	·	·
		Marienstein	130	0.7	6.8	·	-	3.0	2.4	0.5	0.0	13.2	·	·	4.8	15.7	·	·	·	10.6	·	0.6	1.3	4.3	3.8	0.3	·	·	·	·	·	·	·	·	63.0	83	-14	14	10	·	·
	Leine, Rhume	Wehnde	286	·	5.9	2.8	8.9	6.2	5.1	0.2	·	9.7	0.0	0.8	8.5	8.3	0.0	·	·	5.3	·	0.3	2.6	8.4	2.7	0.2	·	·	0.6	·	·	·	3.3	·	79.8	87	-12	18	13	·	·
		Etzenborn	220	·	6.9	1.5	21.6	4.7	2.2	0.8	·	13.2	0.2	2.5	8.2	5.1	·	·	·	14.7	·	0.3	1.6	7.3	2.9	0.9	·	·	11.7	·	·	·	0.0	·	105.7	125	+21	18	14	·	·
		Gieboldehausen	155	·	3.4	1.9	1.1	5.2	1.7	6.7	·	23.3	·	0.7	11.0	8.5	0.2	·	·	16.4	·	0.2	2.0	11.0	4.7	1.0	·	·	·	·	·	·	·	·	99.0	124	+19	17	14	·	·
		Oderhaus	430	·	12.2	0.4	3.8	18.2	4.1	7.8	·	11.2	2.1	2.3	4.2	8.3	0.4	·	·	9.1	·	0.5	2.1	10.0	·	0.2	·	·	·	·	·	3.2	3.2	·	103.3	82	-23	19	15	·	·
		Lauterberg	300	·	12.1	8.3	·	6.3	6.7	14.3	·	9.7	·	2.0	4.7	14.5	·	·	·	3.1.8	·	·	·	10.2	12.8	0.7	·	·	0.0	·	·	2.4	5.9	·	141.8	121	+25	15	14	·	·
		Schluft	580	·	12.8	2.7	5.7	16.7	2.6	2.7	·	17.7	1.3	0.7	4.0	8.5	1.0	·	·	22.1	·	2.7	4.8	13.2	8.8	·	·	·	·	·	·	1.8	5.8	·	135.6	97	- 4	19	18	·	·
		Sieber (Forsth.)	340	·	18.1	1.4	7.9	14.2	3.6	9.7	·	14.7	1.6	5.4	7.6	9.9	0.8	·	·	11.6	·	1.2	2.6	13.0	8.6	0.8	·	·	·	·	·	0.7	1.2	·	134.6	97	- 4	20	17	·	·
		Riefensbeek	337	0.1	9.6	3.4	2.9	10.3	1.1	5.0	·	23.9	0.2	·	4.7	13.1	1.4	·	·	17.4	·	2.0	5.7	14.0	8.9	0.3	·	·	·	0.1	·	0.1	0.9	·	125.1	91	-12	21	15	·	·
		Osterode (Drellinden)	275	·	9.3	4.2	13.3	5.5	·	2.0	·	22.8	2.8	0.5	4.3	7.4	·	·	·	12.0	·	0.9	3.3	13.2	13.9	2.8	·	·	·	·	·	·	·	·	118.6	118	+18	16	14	·	·
		Grund (Osterod. Str.)	360	8.5	6.2	4.0	13.0	3.0	·	10.4	·	22.8	4.5	·	4.0	4.5	5.0	·	·	26.0	2.0	1.4	16.0	5.2	10.5	5.0	·	·	·	·	·	0.3	·	·	158.3	139	+44	19	18	·	·
	Leine	Fredelsloh	260	·	10.9	·	2.2	6.2	1.4	7.6	·	15.4	1.5	·	1.7	7.6	0.0	·	·	6.2	·	0.4	2.2	3.7	15.1	·	·	·	14.4	·	·	·	·	·	95.9	112	+10	15	14	·	·
		Wrescherode	150	0.3	8.9	0.6	5.1	3.2	2.5	8.0	·	10.1	1.1	·	2.7	12.6	·	·	·	6.6	·	2.1	4.3	17.6	11.9	0.7	·	·	0.6	0.6	·	·	·	·	99.5	111	+10	19	14	·	·
		Salzhemmendorf	118	·	6.6	·	2.1	1.8	1.1	2.5	·	14.0	·	0.6	4.2	7.5	·	·	·	6.3	·	2.5	3.1	16.5	·	·	·	·	·	0.2	·	4.8	·	·	73.5	77	-22	15	13	·	·
		Springe	116	·	7.9	·	1.4	1.3	3.6	2.8	·	12.8	·	1.3	6.6	6.2	·	·	·	7.5	·	4.4	3.1	12.0	2.5	·	·	·	·	1.0	·	2.9	·	·	77.3	88	-11	16	16	·	·
	Leine, innerste	Klausthal (Bergak.)	572	·	11.6	4.7	12.3	7.9	0.8	12.7	·	22.8	1.1	0.9	3.2	10.5	1.9	·	·	9.8	·	1.3	7.1	14.0	15.9	0.6	·	·	·	0.3	·	·	0.4	·	139.2	101	+ 1	20	15	·	·
		Hahnenklee	565	1.0	11.8	3.7	14.4	6.9	3.2	5.9	·	15.8	0.4	0.2	10.4	7.1	1.0	·	·	23.3	·	3.0	6.5	8.5	14.4	0.6	·	·	1.5	0.0	·	2.9	0.0	·	142.5	101	+ 1	21	18	·	·
		Lutter a. Barenberge	150	·	15.6	·	5.3	1.2	6.0	5.1	·	8.5	·	·	2.2	7.9	·	·	·	23.1	·	3.2	3.0	14.8	1.7	0.8	·	·	1.0	·	·	·	·	·	99.4	105	+ 5	15	14	·	·
		Seesen	220	·	20.2	3.3	25.8	3.9	0.8	2.5	·	7.5	·	·	3.4	23.0	1.2	·	·	19.3	·	0.2	3.2	18.3	14.5	2.9	·	·	0.3	0.4	·	·	·	·	150.7	148	+49	18	14	·	·
		Adenstedt	205	·	18.1	·	27.3	·	8.4	2.8	·	16.1	0.5	·	7.1	10.4	·	·	·	4.3	·	0.3	·	22.9	9.7	·	·	·	7.9	0.2	·	·	·	·	136.0	143	+41	14	11	·	·
		Hildesheim	87	·	25.2	1.4	2.3	2.3	1.0	0.5	·	15.2	·	0.5	3.2	3.2	·	·	·	6.7	·	2.5	3.8	2.4	3.7	1.4	·	·	·	0.2	·	0.0	·	·	88.7	101	+ 1	17	14	·	·

R. f. W. Deutsch. Meteorol. Jahrb. 1938. III.

1938 **Tägliche Niederschlagshöhen in Millimetern, gemessen um 7 Uhr morgens** Juli

Flußgebiet		Ort	See-höhe m	1	2	3	4	5	6	7	8	9	10	11	12	13	14	15	16	17	18	19	20	21	22	23	24	25	26	27	28	29	30	31	Monatssumme mm	Monatssumme % d. Norm.	Abweichung v. d. Norm.	Zahl der Tage mit Niederschl. ≥0,1	Niederschl. ≥1,0	✳ ≥0,1	🌫
Aller	Leine	Hannover-Herrenh.	52	·	9.0	1.5	0.3	3.7	1.2	0.7	·	21.5	·	·	7.4	2.8	2.6	·	·	3.4	·	1.5	4.4	7.0	2.7	0.4	·	·	·	0.4	·	0.6	·	·	70.5	89	- 9	18	13	·	·
		Stadthagen	68	·	(8.0)	·	(7.0)	10.3	1.5	·	·	23.6	0.2	·	7.8	7.6	·	·	·	3.7	·	1.0	1.6	2.4	1.8	1.9	·	·	·	7.1	·	·	·	·	73.9	89	- 9	15	14	·	·
		Nienstedt	175	·	7.7	1.0	0.4	8.6	7.8	·	·	3.9	·	1.8	1.4	4.3	·	·	·	8.9	·	·	5.3	2.8	0.8	·	·	·	·	3.1	·	·	0.4	·	77.2	76	-22	15	12	·	·
		Mandelsloh	30	·	8.6	·	3.6	10.3	1.5	3.6	·	16.5	0.1	1.6	1.7	1.8	2.7	·	·	5.1	·	·	5.6	4.1	1.5	0.4	·	·	·	3.4	0.0	·	·	·	72.1	97	- 2	17	15	·	·
	Aller	Bergen	70	·	13.3	·	2.4	3.0	3.9	2.9	·	24.2	·	0.4	1.3	1.7	0.2	·	·	6.5	·	·	3.5	3.7	1.7	0.6	·	·	·	0.9	·	·	·	·	70.2	84	-13	16	12	·	·
		Soltau	61	·	12.8	·	1.7	7.1	0.8	1.7	·	8.2	·	7.5	8.5	2.7	0.4	·	·	1.7	·	2.1	4.1	4.2	1.2	0.3	·	·	·	4.3	·	·	0.4	·	63.7	77	-19	18	14	·	·
		Walsrode	35	·	8.3	0.0	0.9	13.1	0.4	7.6	0.0	13.5	·	1.6	2.4	5.6	1.3	·	·	0.3	·	1.5	5.1	6.2	4.6	0.3	·	·	·	6.2	0.1	·	·	·	73.0	98	- 2	18	13	·	·
		Hedern	20	·	5.8	·	·	7.7	·	·	·	11.8	·	0.8	0.7	3.0	·	·	0.2	3.1	·	0.3	6.5	4.5	1.6	·	·	·	·	1.0	·	·	·	·	47.0	(64)	(-27)	13	9	·	·
		Verden	25	·	7.3	·	2.7	8.8	0.9	1.9	·	26.2	·	2.0	2.2	2.8	0.0	·	·	3.4	·	1.2	6.7	2.6	2.1	2.4	·	·	·	1.5	0.0	·	0.0	0.0	74.1	93	- 6	16	15	·	·
Mündung bis Aller	Weser	Achim	18	1.9	7.7	0.5	9.2	9.5	·	3.8	·	11.2	·	2.3	2.4	10.0	·	·	·	7.5	1.1	1.3	5.6	4.2	2.4	0.3	·	·	·	10.5	0.7	·	·	·	91.5	123	+17	19	16	·	·
		Bremen (Flugh.)	4	·	7.2	1.3	1.8	6.5	0.3	0.3	·	13.3	0.2	2.4	0.7	8.9	0.1	·	·	6.6	0.0	0.9	6.8	1.6	1.9	·	·	·	0.4	4.7	·	·	·	·	65.9	85	-12	19	12	·	·
		Bassum	34	·	6.8	3.3	6.5	4.7	·	·	·	5.4	·	3.9	0.3	4.2	·	·	·	18.3	0.3	·	4.6	6.9	0.8	·	·	·	·	12.2	·	·	·	·	78.2	99	- 1	14	11	·	·
		Delmenhorst (Stadt)	7	·	6.5	0.4	3.9	4.6	1.4	0.4	·	1.8	0.9	1.7	3.7	5.2	0.6	·	·	3.7	1.8	1.6	4.9	6.0	2.1	·	·	·	0.0	12.0	·	·	·	·	63.2	78	-18	19	15	·	·
	Wümme	Königsmoor	40	·	8.2	0.1	0.1	5.2	0.4	3.8	·	19.3	0.1	1.5	3.4	3.8	0.1	0.0	·	1.8	0.1	2.7	3.7	5.1	3.4	0.8	·	0.0	·	7.3	·	·	0.0	·	70.9	90	- 8	20	13	·	·
		Schneverdingen	88	·	10.5	·	0.0	4.0	4.3	6.2	·	2.4	0.2	0.7	5.1	2.7	0.1	·	·	1.7	0.0	1.8	4.3	2.2	2.3	0.7	·	·	·	9.1	·	0.0	0.0	·	65.3	80	-16	17	13	·	·
		Rotenburg i. H.	22	·	8.4	0.0	0.3	2.0	·	4.1	·	17.5	·	1.4	3.7	3.7	0.2	·	·	0.8	·	4.7	5.4	3.3	1.2	·	·	·	·	6.5	·	·	·	·	70.4	85	-12	15	12	·	·
		Visselhövede	60	·	8.6	0.3	0.4	6.7	1.3	1.3	·	26.7	·	10	10.0	3.2	1.6	·	·	1.5	·	3.1	6.7	2.2	1.8	·	·	·	·	4.7	·	·	·	·	81.3	98	- 2	17	15	·	·
		Otterstedt	20	·	8.4	·	·	11.5	0.0	3.5	·	8.7	·	2.2	1.4	5.1	0.6	·	·	3.4	0.2	5.2	9.5	2.8	6.5	·	·	·	·	6.7	·	·	0.0	·	75.7	88	-10	15	13	·	·
		Hepstedt	20	·	7.4	·	·	8.4	·	16.9	·	18.8	·	1.7	3.6	4.3	0.3	·	·	4.2	0.1	1.2	7.1	3.4	2.5	·	·	·	·	13.1	·	·	·	·	93.0	109	+ 8	15	13	·	·
		Osterholz	20	0.0	6.1	0.0	3.2	6.4	1.5	12.3	·	11.8	0.2	5.7	5.7	5.0	0.2	·	·	4.2	0.3	4.3	9.4	2.0	5.2	0.0	·	·	·	11.6	·	·	·	·	95.3	113	+11	18	15	·	·
	Hunte	Bad Essen	59	·	5.2	·	4.4	4.9	3.1	0.0	·	2.6	0.9	4.4	2.0	3.3	·	·	0.1	3.4	·	1.5	0.0	0.7	3.2	·	·	·	·	9.9	·	·	11.6	·	67.2	82	-15	16	13	·	·
		Venne	57	·	8.3	·	9.6	6.0	2.6	2.7	·	2.2	0.9	4.7	2.8	1.9	0.0	·	·	9.6	·	0.6	·	·	0.9	·	·	·	·	11.9	·	0.3	·	·	65.0	81	-15	15	11	·	·
		Lemförde	43	·	6.6	·	4.2	6.3	1.8	2.1	·	1.6	0.1	2.8	2.7	3.2	0.8	·	·	6.2	·	1.2	1.1	1.3	0.8	·	·	·	·	13.6	·	·	0.6	·	57.2	72	-22	18	14	·	·
		Diepholz	39	0.5	7.0	·	4.6	4.8	1.3	·	·	2.2	·	1.3	1.2	2.5	·	·	·	10.3	·	·	1.2	4.2	2.3	·	·	·	·	9.7	·	·	·	·	59.3	76	-19	14	13	·	·
		Natenstedt	40	·	7.0	0.6	8.6	6.7	2.1	0.9	0.0	·	·	7.8	7.1	·	·	·	·	10.3	0.8	0.3	4.9	6.4	7.3	0.0	·	·	·	9.1	·	·	·	·	61.3	78	-15	15	11	·	·
		Wildeshausen	20	0.2	10.0	1.6	18.4	6.0	2.9	0.2	·	2.7	0.1	5.9	0.7	3.0	0.1	·	·	12.7	0.3	0.5	5.1	2.3	1.3	0.1	·	·	0.0	12.1	·	·	·	·	86.2	109	+ 7	21	13	·	·
		Oldenburg	7	·	11.9	2.0	9.8	9.4	0.7	1.8	·	0.9	·	4.3	3.8	2.6	·	·	·	19.7	0.3	2.9	2.6	3.7	0.0	·	·	·	·	34.6	·	·	·	·	111.0	139	+31	16	13	·	·
		Kirchhatten	30	0.5	12.4	1.0	4.2	6.5	3.7	0.4	·	2.2	0.4	3.8	4.5	5.3	0.1	·	·	11.7	1.6	2.0	5.0	2.9	0.5	0.1	·	·	·	38.7	0.1	·	·	·	107.6	133	+27	22	15	·	·
	Weser	Elsfleth	1	0.3	11.5	1.5	4.0	7.9	0.3	14.1	·	1.6	0.1	2.9	10.9	5.9	0.0	·	·	·	·	·	5.5	3.0	2.0	·	·	·	·	5.9.0	·	·	·	·	130.5	164	+57	16	13	·	·
		Hagen i. Hann.	8	0.4	9.4	·	4.9	9.0	2.6	6.2	·	2.5	0.9	4.5	10.5	11.9	·	·	·	3.6	3.0	3.5	6.5	2.0	2.0	·	·	·	·	7.2	·	·	·	·	90.6	115	+12	18	16	·	·
		Volkmarst	20	·	9.1	·	1.0	3.7	1.1	6.7	·	16.5	·	0.9	7.4	4.7	0.3	·	·	2.3	·	2.3	6.4	3.6	2.4	3.0	·	·	·	6.7	·	·	·	·	78.1	90	- 9	17	15	·	·
		Seefeld	1	0.1	12.1	·	2.0	6.6	0.8	3.7	·	1.8	1.3	6.5	5.8	7.5	0.0	·	·	9.2	4.2	2.2	8.1	1.4	2.3	·	·	·	·	21.1	·	·	·	·	97.3	126	+20	18	16	·	·
Von der Weser bis zur Ems																																								
Ostfriesische Küste	Nordsee	Ruhwarden	2	0.5	12.2	·	0.4	13.0	0.4	1.5	0.2	1.7	0.4	4.6	5.2	5.9	·	·	·	5.9	·	1.9	0.5	3.1	3.4	·	·	·	·	15.1	·	·	·	·	75.9	90	- 8	18	12	·	·
		Rastede	19	0.5	13.3	0.5	3.5	10.5	0.5	27.1	·	0.9	0.5	7.5	4.8	5.5	·	·	·	12.1	1.4	2.8	4.7	3.3	0.3	·	·	·	·	30.8	·	·	·	·	130.5	162	+50	19	13	·	·
		Varel	10	·	13.3	0.3	3.1	12.2	0.8	4.0	·	0.2	1.8	13.5	7.0	8.4	0.0	·	·	14.7	0.6	0.7	4.5	0.9	0.5	·	·	·	0.0	16.6	·	·	·	·	103.1	129	+23	18	11	·	·
		Upschört	9	0.4	10.5	0.4	3.9	11.8	2.4	8.8	0.0	·	1.6	9.6	4.5	5.3	·	·	·	5.1	0.3	1.7	1.9	1.8	1.4	·	·	·	·	27.0	·	·	·	·	97.8	121	+17	18	15	·	·
		Wilhelmshaven	4	0.0	10.1	0.0	1.2	17.1	0.1	8.8	·	0.2	0.1	5.4	6.4	5.6	0.0	·	·	11.9	0.2	0.8	4.9	0.9	1.7	·	·	·	0.0	19.5	·	0.0	·	·	94.9	119	+15	17	11	·	·
		Jever	6	0.8	10.8	·	6.0	8.1	1.6	3.7	·	1.3	2.6	5.5	2.2	5.5	·	·	·	9.8	2.0	0.5	2.8	0.2	0.9	·	·	·	·	18.4	·	·	·	·	82.7	101	+ 1	18	14	·	·
		Minsen	2	0.2	10.5	·	13.1	11.2	0.3	0.7	0.2	·	3.4	7.4	7.3	7.3	·	·	·	7.0	1.3	3.5	5.2	7.7	·	·	·	·	·	32.3	·	·	·	·	112.6	145	+35	17	13	·	·
		Wangeroog	5	0.3	9.8	·	13	11.6	14.9	0.3	·	0.2	·	1.5	4.0	20.5	·	·	·	6.5	1.5	0.3	4.6	3.0	1.0	·	·	·	·	33.6	·	·	·	·	114.9	153	+40	17	13	·	·
		Langeoog	2	0.0	6.3	·	2.6	30.6	3.5	·	0.0	0.0	8.6	10.7	1.3	13.2	·	·	·	3.0	2.4	0.7	1.8	0.3	1.8	0.0	·	·	·	27.1	0.0	·	·	·	113.9	165	+45	15	13	·	·
		Esens	3	·	9.4	·	14.4	8.7	5.7	0.8	·	0.0	1.0	4.5	5.7	11.5	·	·	·	3.9	0.3	1.0	2.3	0.5	1.8	·	·	·	3.3	32.2	·	·	·	·	107.0	147	+34	17	14	·	·
		Norderney (Feldhausenstr.) ×	7	0.0	3.2	·	2.4	12.1	5.1	0.0	·	0.0	9.3	6.7	0.4	3.4	·	·	0.0	1.2	0.9	0.7	1.3	1.8	0.5	0.0	·	·	0.0	17.9	0.0	·	·	·	67.5	97	- 2	15	11	·	·
		Norden	6	0.1	4.9	·	6.3	16.4	4.7	3.7	0.1	0.0	8.1	8.9	1.6	11.2	0.1	·	·	4.0	1.8	0.8	2.4	1.4	0.7	0.0	·	·	0.0	23.6	·	·	·	·	99.0	134	+25	19	14	·	·
		Juist	20	·	2.2	·	2.3	11.9	3.9	·	·	·	15.3	4.4	1.0	2.9	·	·	1.4	1.3	1.6	1.7	·	2.8	0.2	·	·	·	·	12.3	·	·	·	·	65.4	97	- 2	15	14	·	·

× Fliegerh. 4

Tägliche Niederschlagshöhen in Millimetern, gemessen um 7 Uhr morgens

Juli

Flußgebiet		Ort	Seehöhe m	1	2	3	4	5	6	7	8	9	10	11	12	13	14	15	16	17	18	19	20	21	22	23	24	25	26	27	28	29	30	31	Monatssumme mm	Monatssumme % d. Norm.	Abweichung v. d. Norm.	Zahl der Tage mit Niederschl. ≥0.1	≥1.0	≥0.1	☒
Ostfr. Küste	Nordsee	Greetsiel	1	·	41	·	195	217	07	41	·	·	51	56	35	151	·	·	01	38	·	04	18	06	02	05	·	·	·	242	01	·	·	·	1771	(150)	(+39)	18	11	·	·
		Borkum	6	·	01	·	02	127	69	00	00	·	88	46	40	16	·	·	04	36	17	08	08	06	05	00	·	·	·	88	·	00	·	·	561	82	-12	16	9	·	·
		Theene	1	06	66	·	179	140	10	99	01	·	02	78	09	74	01	·	·	85	04	05	07	·	06	·	·	·	24	206	·	·	·	·	1002	133	+25	19	10	·	·
		Emden	2	04	55	·	93	122	18	67	·	·	15	124	36	134	·	·	·	76	19	32	12	08	04	00	·	·		197	·	·	·	·	1016	132	+25	17	14	·	·
E m s																																								
Mündung bis Quelle	Aa bis Quelle	Hövelriege	107	·	33	·	08	49	·	59	·	75	06	08	13	90	·	·	21	07	·	21	·	19	62	01	·	·	·	62	·	·	·	·	532	57	-40	16	11	·	·
		Rietberg	78	·	36	·	05	54	·	27	·	54	14	11	14	49	·	·	47	04	·	07	·	·	28	·	·	·	·	99	·	04	·	·	453	52	-41	15	11	·	·
		Stromberg	145	·	39	·	06	57	·	36	·	137	37	·	07	67	·	·	92	·	·	07	·	00	49	·	·	·	·	119	·	00	·	·	653	80	-16	12	9	·	·
		Senne II (Bielefeld, Pumpst. I)	126	·	34	·	55	51	06	46	·	93	18	02	26	124	01	·	12	27	·	05	01	00	77	02	00	·	12	82	00	01	00	00	675	75	-23	20	13	·	·
		Heerde	66	·	42	·	108	55	24	56	·	115	09	11	12	128	·	·	39	31	01	04	·	01	00	·	·	·	·	101	·	·	·	·	737	88	-10	16	12	·	·
		Warendorf	56	·	54	·	21	49	21	84	·	54	04	24	15	96	·	·	52	36	·	11	·	·	·	·	·	·	·	108	·	·	·	·	629	78	-18	14	13	·	·
		Hesseln	115	·	48	·	12	76	18	37	·	98	03	49	35	115	·	·	26	42	·	06	·	·	07	·	·	·	·	79	·	·	·	·	651	75	-22	15	12	·	·
		Rothenfelde	95	·	53	·	39	49	22	20	·	37	05	17	23	60	·	·	45	38	·	11	·	·	15	·	·	·	·	166	·	·	·	·	650	(76)	(-20)	15	14	·	·
		Iburg	115	·	63	·	73	64	16	82	·	37	09	67	60	33	00	·	41	33	·	23	·	·	03	·	·	·	·	110	·	00	·	·	714	84	-14	15	13	·	·
		Ostbevern	52	·	41	·	131	60	11	36	·	17	34	42	27	75	00	·	66	20	·	·	·	·	00	·	·	·	·	175	·	·	·	·	735	96	- 3	13	13	·	·
		Rinkerode	62	·	51	·	32	62	23	121	·	45	39	69	19	64	·	·	200	·	·	·	·	·	·	·	·	·	·	121	·	·	·	·	846	101	+ 1	12	12	·	·
		Altenberge	105	17	61	05	02	49	45	32	·	13	12	17	24	01	·	·	106	35	01	20	·	·	·	·	·	·	·	158	01	·	·	·	659	88	- 9	18	13	·	·
		Münster (Schlageterstr.)	63	00	56	·	204	57	22	122	·	27	19	22	28	71	00	·	362	31	·	02	·	·	00	·	·	·	·	106	·	03	·	·	1132	135	+29	15	13	·	·
		Ladbergen	49	01	55	07	32	39	61	84	·	22	11	75	40	28	01	·	06	119	01	06	·	·	·	·	·	·	·	88	·	01	·	·	677	88	- 9	13	12	·	·
		Rheine	40	36	71	09	21	53	85	·	·	18	61	98	21	·	·	·	82	19	·	26	·	·	·	·	·	·	·	305	·	·	·	·	909	117	+13	14	13	·	·
	Aa	Hopsten	39	07	92	08	84	80	78	126	·	03	19	57	130	24	·	·	42	52	02	11	·	·	00	·	·	·	·	194	·	·	·	·	1009	122	+18	17	13	·	·
		Ibbenbüren	65	·	69	·	53	57	31	15	·	·	05	88	31	21	00	·	72	·	42	18	·	·	·	·	·	·	02	105	·	16	·	·	625	74	-22	15	13	·	·
		Settrup	34	22	108	25	15	63	61	10	·	01	31	41	54	38	·	·	65	22	03	02	·	·	06	·	·	·	·	243	·	·	·	·	810	34	- 5	18	14	·	·
	E.	Lingen	23	24	91	88	67	111	14	15	·	03	18	34	45	30	·	·	36	67	24	12	·	·	00	·	·	·	·	157	·	·	·	·	836	114	+10	17	16	·	·
	Hase	Osnabrück-Düstrup	69	·	58	·	78	61	85	24	·	32	05	30	29	25	13	00	15	54	·	15	·	·	17	·	·	·	·	107	·	31	08	·	689	85	-12	18	16	·	·
		Bramsche	48	01	60	01	26	62	56	69	·	17	10	23	13	30	·	·	05	66	02	04	·	·	120	·	·	·	·	207	·	·	·	·	772	100	0	18	13	·	·
		Bersenbrück	34	07	101	104	32	51	46	06	·	15	07	21	60	18	12	·	·	73	·	15	·	22	36	·	·	·	·	131	·	·	·	·	757	93	- 6	18	15	·	·
		Dinklage	28	14	74	13	06	39	33	·	·	13	03	31	28	23	·	·	·	106	11	04	08	28	13	·	·	·	·	328	·	·	·	·	775	103	+ 2	18	14	·	·
		Vechta	37	02	88	10	01	53	18	57	·	17	01	73	13	21	01	·	·	116	16	01	09	11	26	·	·	·	·	139	·	·	·	·	673	85	-12	20	14	·	·
		Löningen	23	14	100	10	20	57	60	25	·	00	09	74	21	33	·	·	06	140	·	·	·	53	·	·	·	·	·	198	·	·	·	·	880	113	+10	15	13	·	·
		Berge	50	(20)	(80)	(05)	·	62	30	·	·	·	31	44	62	26	09	·	·	181	07	08	58	18	23	·	·	·	·	191	·	·	·	·	855	108	+ 6	17	13	·	·
		Haselünne	20	02	100	87	90	168	17	10	·	·	31	41	48	35	·	·	26	158	04	13	02	02	04	09	·	·	·	261	·	·	·	·	1108	135	+29	20	14	·	·
		Bockholte	36	05	90	38	73	57	06	06	·	00	25	51	80	26	·	·	00	204	02	05	08	31	01	03	00	·	·	184	00	·	·	·	835	110	+ 8	19	11	·	·
		Meppen	14	16	116	100	15	135	09	09	·	·	99	93	56	28	·	·	·	(60)	09	26	·	(05)	·	05	·	·	·	236	·	·	·	·	1017	129	+23	17	12	·	·
		Sögel	35	19	94	57	67	139	26	18	·	·	27	56	118	24	·	·	·	169	12	26	·	20	11	·	·	·	·	261	·	·	·	·	1124	133	+28	17	16	·	·
	Leda bis Hase	Schöninghsdorf	22	17	99	44	39	142	11	11	·	·	20	60	113	23	03	·	12	79	16	17	·	·	·	·	·	·	·	110	·	·	·	·	882	110	+ 8	17	16	·	·
		Rütenbrock	14	10	71	41	24	115	25	·	·	·	24	56	31	27	·	·	09	64	17	17	·	02	01	·	·	·	·	156	·	·	·	·	690	86	-11	17	14	·	·
		Lathen	12	10	98	86	32	18	·	07	·	01	24	58	18	20	·	·	19	60	20	09	04	17	·	06	·	·	·	167	·	·	·	·	734	86	-12	19	14	·	·
		Surwold	9	·	117	84	113	122	22	32	·	00	22	11	37	25	·	·	·	23	25	05	11	06	03	01	·	·	·	180	·	·	·	·	839	(109)	(+ 3)	18	14	·	·
	Leda	Westerstede	8	04	36	12	73	139	32	94	·	01	20	124	61	48	00	·	·	84	04	13	32	23	05	·	·	·	·	218	·	·	·	·	1083	142	+32	19	15	·	·
		Kloppenburg	38	21	89	76	36	54	16	15	·	08	03	76	22	40	00	·	·	79	04	04	11	02	·	·	·	·	·	245	·	·	·	·	801	99	- 1	18	13	·	·
		Edewechterdamm	11	09	121	10	144	75	·	14	·	·	·	50	17	70	·	·	·	112	·	08	10	·	·	·	·	·	·	160	·	·	·	·	740	91	- 7	13	11	·	·
		Potshausen	2	04	106	20	11	130	11	85	·	·	15	78	73	40	·	·	·	92	16	02	10	·	08	01	·	·	30	130	·	·	·	·	862	108	+ 6	19	15	·	·
	Ems	Leer	2	05	34	50	125	158	30	42	·	53	12	131	35	33	·	·	25	223	08	10	11	·	07	·	·	·	·	224	·	·	·	·	1276	152	+44	19	16	·	·
		Strackholt	8	07	98	20	65	126	80	120	·	01	12	135	30	66	·	·	00	45	05	09	13	14	06	00	·	·	01	163	·	·	·	·	976	129	+22	20	14	·	·
		Rhederfeld	4	02	74	02	44	160	13	58	·	·	·	92	10	25	·	·	·	50	10	09	·	·	·	·	·	·	·	208	·	·	·	·	757	(96)	(- 3)	14	11	·	·

Tägliche Niederschlagshöhen in Millimetern, gemessen um 7 Uhr morgens

Juli

Flußgebiet		Ort	Seehöhe m	1	2	3	4	5	6	7	8	9	10	11	12	13	14	15	16	17	18	19	20	21	22	23	24	25	26	27	28	29	30	31	Monatssumme mm	% d. Norm.	Abweichung v. d. Norm	Zahl der Tage mit Niederschl. ≥0.1	≥1.0	✳ ≥0.1	▦
Von der Ems bis zum Rhein																																								
Westfriesische Küste	Vechte	Burgsteinfurt	70	28	71	14	08	51	56	27	·	01	12	64	68	11	·	·	78	11	01	17	·	·	00	·	·	·	·	139	·	00	·	·	711	97	- 2	17	14	·	·
		Schüttorf	36	19	31	23	22	45	98	21	·	02	14	85	46	33	·	·	42	15	01	14	·	·	·	·	·	·	·	163	·	·	·	·	734	91	- 7	17	15	·	·
		Nordhorn	23	17	108	26	83	87	33	05	·	00	22	96	40	23	·	·	44	36	11	09	·	·	00	04	·	·	·	241	·	·	·	·	885	110	+ 8	17	14	·	·
		Gronau	37	34	57	32	39	71	78	·	·	·	48	97	175	19	·	·	48	06	·	06	·	·	·	·	·	·	·	271	·	·	·	·	987	138	+ 22	14	12	·	·
		Scheerhorn	15	16	66	97	17	130	26	01	·	·	18	98	100	01	00	·	43	46	06	17	·	·	00	01	·	00	·	197	·	00	·	·	886	102	+ 2	17	13	·	·
		Laar	16	07	48	95	·	97	01	20	·	01	44	55	19	·	·	01	147	13	02	·	·	·	·	01	·	·	·	214	·	·	·	·	965	101	+ 1	16	10	·	·
	Aa	Ahaus	51	24	78	24	37	78	107	66	·	06	24	106	19	26	·	·	29	34	05	22	·	·	·	·	·	·	·	201	·	·	·	·	886	107	+ 4	17	15	·	·
	Berkel	Billerbeck	111	18	65	15	28	69	61	62	·	04	19	12	50	31	·	·	78	09	·	·	·	·	·	·	·	·	·	255	·	·	·	·	716	107	+ 5	15	13	·	·
		Stadtlohn	50	23	93	27	85	73	71	94	00	12	47	77	69	26	·	·	91	10	00	00	·	·	·	·	·	·	·	181	·	·	·	·	979	118	+ 15	15	15	·	·
		Wennewick	33	00	72	13	68	38	26	38	·	·	07	58	92	52	·	·	85	09	05	10	02	·	·	·	·	·	·	211	·	·	·	·	786	101	+ 1	16	12	·	·
	Ijssel	Raesfeld	60	28	61	31	33	80	51	66	02	12	29	135	11	51	·	·	56	·	20	02	01	·	20	·	·	·	·	174	·	·	·	·	863	109	+ 7	19	16	·	·
		Ringenberg	20	28	69	97	66	65	58	18	01	09	42	95	08	67	·	·	102	28	39	09	·	·	·	·	·	·	·	129	·	·	·	·	990	121	+ 17	18	14	·	·
		Borken	48	27	81	33	62	106	77	36	05	06	19	100	60	29	·	·	75	02	01	00	·	·	·	·	·	·	·	152	·	·	·	·	871	110	+ 8	17	13	·	·
		Stenern	29	33	70	83	56	42	54	66	01	00	37	89	65	23	·	·	84	14	00		00	·	·	·	·	00	·	170	00	·	·	·	886			15	14	·	·
Rhein																																								
Basel bis Bodensee	Rhein	Balderschwang	1044	30	164	183	284	157	112	·	·	27	93	166	174	202	44	·	87	19	85	·	·	·	·	·	378	293	·	37	·	·	·	·	2535	89	- 30	18	18	·	·
		Scheidegg (Str.-Aufs.)	750	13	184	392	206	191	152	·	·	86	88	46	27	292	108	·	94	153	03	18	·	·	·	·	·	251	04	·	15	·	·	·	2323	120	+ 38	19	17	·	·
		Lindau i. B.	402	20	228	523	229	121	76	·	·	86	96	32	24	280	24	·	392	65	03	23	·	·	·	·	00	401	01	28	28	·	·	·	2620	149	+ 86	20	18	·	·
	Argen	Genhofen	830	15	146	441	102	116	152	·	·	·	76	48	50	32	192	·	70	51	102	12	09	·	·	08	64	217	·	72	·	·	·	·	1375	95	- 11	20	18	·	·
		Röthenbach bei Lindau	663	11	125	369	132	140	95	·	·	75	78	52	11	223	163	·	81	165	07	·	·	·	00	42	13	184	00	10	07	·	·	·	1383	101	+ 1	20	18	·	·
		Sibratshofen	780	10	191	352	62	127	125	·	·	71	37	71	22	171	141	·	54	40	37	·	·	·	62	14	73	233	04	75	03	·	00	·	1375	100	0	22	20	·	·
		Wangen (Realsch.)	557	11	130	401	77	158	77	·	·	53	114	64	47	208	30	·	255	58	00	15	·	·	·	05	30	163	00	10	00	·	·	·	1312	124	+ 67	19	18	·	·
		Wengen	800	11	278	347	88	108	125	·	·	80	81	48	66	153	112	·	·	·	15	45	·	·	·	125	178	231	·	·	·	·	·	·	2091	94	- 13	17	17	·	·
		Überruh	830	24	225	385	84	134	111	·	·	80	70	50	75	155	65	·	72	35	22	29	·	·	·	·	85	225	·	26	·	·	·	·	1932	94	- 13	19	18	·	·
		Isny (Schulhaus)	721	13	222	328	88	171	122	·	·	80	80	37	42	159	79	·	97	75	09	25	·	·	·	·	156	137	·	10	02	·	·	·	1982	113	+ 22	19	18	·	·
		Doberatsweiler	503	·	267	507	151	145	124	·	·	83	106	13	23	239	92	·	258	70	02	·	·	·	·	·	·	268	34	101	21	·	·	·	2504	159	+ 93	18	17	·	·
	Schussen	Schussenried	569	·	450	348	60	162	107	·	·	117	08	12	09	100	60	·	250	09	·	05	·	·	·	·	04	64	·	45	04	·	·	·	1814	162	+ 69	18	12	·	·
		Altshausen	590	·	141	330	33	137	101	·	·	144	05	46	08	69	47	·	105	45	01	·	·	·	·	26	68	·	53	65	·	·	·	·	1424			18	15	·	·
		Wolfegg	676	·	260	313	26	70	10	·	·	68	45	75	06	142	66	·	175	56	·	·	·	·	·	·	03	100	·	35	02	·	·	·	1392	99	- 1	18	14	·	·
		Ravensburg	461	16	271	430	31	192	85	·	·	103	38	13	22	139	11	·	333	103	·	·	·	·	·	·	75	95	02	64	·	·	·	·	2023	172	+ 83	18	17	·	·
	Aach bis Schussen	Wilhelmsdorf	620	·	176	346	40	190	80	·	·	121	09	26	05	131	35	·	270	87	02	·	·	·	09	17	102	55	·	69	02	·	·	·	1972	176	+ 85	20	15	·	·
		Friedrichshafen	400	·	264	422	149	144	82	·	·	50	37	19	26	91	19	·	80	133	01	·	·	·	·	·	·	150	·	60	·	·	·	·	1727	139	+ 49	16	15	·	·
		Immenstaad	415	03	241	351	175	146	79	·	·	46	15	13	33	55	47	·	60	29	·	·	·	·	·	·	·	222	·	60	02	·	07	·	1524	136	+ 40	18	15	·	·
		Meersburg	434	00	213	266	53	144	96	·	·	145	03	12	37	62	43	·	66	52	·	·	·	·	·	·	·	202	08	104	03	·	00	·	1503	142	+ 45	14	13	·	·
		Mainau	414	·	215	305	69	179	129	·	·	136	03	18	23	62	14	·	138	38	·	·	·	·	·	·	·	181	03	87	03	·	03	·	1666	172	+ 70	18	14	·	·
		Heiligenberg	741	·	208	424	87	274	110	·	·	101	·	21	15	225	35	·	157	115	·	·	·	·	·	·	53	217	·	92	02	·	00	·	2136	184	+ 98	16	15	·	·
		Liggersdorf	652	·	203	302	104	265	172	02	·	80	01	01	14	91	83	·	300	140	·	·	·	·	·	·	434	71	01	80	02	·	10	·	2356	206	+ 122	20	15	·	·
	Aach	Aach	520	·	148	213	27	167	175	·	·	77	·	·	13	77	56	·	88	30	·	·	·	·	·	·	·	197	·	100	02	·	03	·	1373	140	+ 39	15	13	·	·
		Rielasingen	425	·	185	182	13	209	152	·	·	87	·	22	09	99	81	·	20	19	·	·	·	·	·	·	·	173	·	52	·	·	·	·	1301	124	+ 25	14	13	·	·
	Rh.	Altenburg	400	·	182	177	14	238	148	·	·	74	·	·	31	120	32	·	06	34	·	·	·	·	·	·	·	142	·	34	04	·	·	·	1236			14	12	·	·
	Wutach	Feldberg (Schwarzw.)	1493	18	343	88	20	531	172	·	·	229	08	11	106	682	139	·	149	09	·	·	·	·	·	·	03	301	·	81	·	04	·	·	2814	147	+ 90	18	14	·	·
		Titisee	857	04	231	84	03	295	98	06	01	143	08	07	38	224	65	·	45	06	·	·	·	·	·	·	54	178	·	39	02	05	·	·	1541	133	+ 38	21	12	·	·
		Bonndorf	850	·	211	88	07	250	103	·	·	96	·	10	05	·	·	·	12	·	·	·	·	·	·	·	32	409	·	63	·	·	·	·	1286	132	+ 32	12	10	·	·
		Birkendorf	762	·	195	150	13	245	144	·	·	95	·	03	·	176	42	·	27	45	·	·	·	·	·	·	01	232	·	85	·	·	·	·	1453	147	+ 46	14	12	·	·

1938

Tägliche Niederschlagshöhen in Millimetern, gemessen um 7 Uhr morgens

Juli

Flußgebiet		Ort	Seehöhe m	1	2	3	4	5	6	7	8	9	10	11	12	13	14	15	16	17	18	19	20	21	22	23	24	25	26	27	28	29	30	31	Monatssumme mm	% d. Norm.	Abweichung v. d. Norm.	Zahl der Tage mit Niederschl. ≥0.1	≥1.0	≥0.1	☒
Basel bis Bodensee	Wut.	Schluchsee	932	.	19.4	3.3	1.1	33.2	11.5	.	0.0	13.2	0.9	0.1	0.9	23.8	5.7	.	1.8	.	.	.	.	.	.	.	.	20.2	.	5.9	.	.	.	.	147.0			14	11	.	.
		Höchenschwand	1004	.	21.7	3.6	1.2	35.4	4.8	.	.	13.8	.	.	7.0	24.9	2.6	.	4.3	.	.	.	.	.	.	.	.	19.4	.	4.0	.	.	.	.	136.7	121	+ 24	12	12	.	.
	Rh.	Waldshut	340	.	19.4	33.3	1.1	40.7	8.0	.	.	10.8	.	.	0.7	15.6	2.3	.	1.1	3.1	.	.	.	.	.	.	0.2	23.8	.	4.1	.	.	.	.	164.2			14	12	.	.
	Alb	Bernau	922	1.1	23.5	6.5	2.0	37.4	19.5	.	.	15.0	.	1.0	5.0	36.5	12.9	.	1.2	0.9	.	.	.	.	.	.	0.1	16.6	.	9.1	0.2	.	.	.	186.5	135	+ 49	17	14	.	.
		St. Blasien	825	.	19.1	3.3	1.1	33.6	10.9	0.7	.	0.6	0.4	0.0	1.4	31.5	5.3	.	4.0	1.3	.	.	.	.	.	.	0.0	16.3	.	7.2	0.0	.	.	.	136.7	112	+ 15	15	12	.	.
	Rhein	Segeten	879	0.1	24.8	8.2	4.0	52.9	23.8	0.0	.	15.9	.	0.1	5.5	43.0	3.3	.	4.8	2.0	.	.	.	.	.	.	1.4	31.8	.	9.5	0.0	.	.	.	230.9	161	+ 88	16	14	.	.
		Säckingen	295	0.0	27.1	8.1	7.3	36.9	16.8	0.0	.	13.2	.	0.1	1.4	7.3	7.4	.	4.5	3.0	.	.	.	.	.	.	1.4.5	18.7	.	7.0	0.0	.	.	.	173.3			15	14	.	.
		Todtmoos	799	2.1	31.7	6.9	2.1	48.9	18.7	0.1	.	16.1	0.9	4.7	9.3	39.2	2.7	1.9	4.3	0.4	.	.	.	.	.	.	0.8	39.8	.	11.1	.	.	.	.	241.1	148	+ 78	19	15	.	.
Neckar bis Basel	Wiese	Belchenhaus	1360	4.5	19.3	16.4	8.5	67.6	9.5	1.7	0.2	26.5	0.1	2.0	11.4	68.2	6.6	.	13.3	1.4	.	.	.	.	.	.	1.4	51.0	.	4.4	.	11	.	.	345.7			20	18	.	.
		Schönau	534	2.8	34.0	8.7	6.5	52.2	9.5	.	.	24.4	0.3	1.3	5.5	51.8	2.2	.	22.2	0.3	.	.	.	.	0.0	.	1.3	28.5	.	7.8	.	0.1	.	.	259.4	185	+ 119	18	15	.	.
		Schweigmatt	733	1.8	32.6	7.0	9.3	43.3	17.0	.	0.0	23.4	0.0	0.0	3.9	34.0	8.9	.	5.5	12.4	.	.	.	.	.	.	0.9	49.4	.	10.5	.	.	.	.	253.9	138	+ 129	15	14	.	.
		Bürchau	680	0.4	42.7	5.4	6.0	53.1	13.3	.	.	19.7	0.7	0.1	6.4	54.7	6.7	.	17.5	2.1	.	.	.	.	.	.	1.6	36.9	.	4.7	.	0.3	.	.	272.3	172	+ 114	18	14	.	.
		Lörrach	295	4.4	31.2	7.6	10.2	38.5	10.2	.	.	26.1	0.3	0.2	2.1	8.8	2.8	.	8.3	20.0	.	.	.	.	.	.	2.0	18.7	.	3.3	.	.	.	.	194.7			17	15	.	.
	Dreisam bis Wiese	Friedrichsheim	877	4.1	39.6	14.0	7.7	52.4	13.1	3.0	0.1	28.7	0.6	0.3	11.1	34.5	6.8	.	42.5	7.3	.	.	.	.	6.3	.	4.2	71.9	.	7.5	.	0.7	.	.	350.5	232	+ 200	21	17	.	.
		Badenweiler	417	2.4	44.0	9.0	6.2	38.4	9.2	.	0.1	26.2	0.1	0.1	6.3	13.7	3.2	.	8.7	3.0	.	.	.	.	10.8	.	0.6	26.8	.	2.0	.	0.8	.	.	211.6	134	+ 103	20	15	.	.
		Obermünsterthal	539	3.0	44.0	7.6	4.9	39.0	8.2	1.3	0.0	26.2	0.0	1.4	8.0	25.3	13.9	.	7.1	0.7	.	.	.	.	.	.	0.4	43.4	.	1.7	.	0.2	.	.	236.3	173	+ 100	18	15	.	.
		Grezhausen	202	3.0	22.4	16.0	5.7	24.4	7.9	.	1.6	33.1	.	1.1	3.5	9.5	7.6	.	3.8	5.2	.	.	.	.	.	.	0.0	6.5	0.0	0.3	.	1.8	.	.	157.4			17	16	.	.
		Schelingen	313	1.6	31.2	12.1	6.2	7.0	23.1	0.0	3.1	26.0	0.9	0.1	2.9	8.6	7.9	.	31.5	2.0	.	.	.	.	.	.	.	6.3	.	0.5	.	0.4	.	.	177.4	135	+ 86	18	13	.	.
	Elz	Oberprechtal	461	1.6	48.6	4.2	5.0	31.0	13.4	.	0.4	35.4	1.3	2.3	4.3	29.2	9.5	.	12.0	1.8	.	.	.	.	.	.	.	16.2	.	11.8	.	.	.	.	226.0	172	+ 95	17	16	.	.
		Obersimonswald	419	.	12.8	18.9	5.3	37.9	6.7	.	.	25.1	3.2	0.2	9.3	22.9	18.1	.	15.3	8.0	.	.	.	.	.	.	.	14.4	.	5.7	.	.	.	.	206.8	132	+ 50	15	14	.	.
		Keppenbach	275	2.5	39.9	13.2	3.7	27.2	6.4	.	1.0	35.2	1.8	0.3	7.8	21.0	5.0	.	16.2	5.4	.	.	.	.	.	.	.	25.9	.	6.8	.	.	.	.	219.9	181	+ 99	18	16	.	.
		Breitnau	1019	0.9	38.0	10.4	5.0	39.8	11.7	0.8	.	18.2	0.8	2.5	10.2	20.4	18.7	0.1	6.8	0.3	.	.	.	.	.	.	.	27.4	.	12.5	.	0.3	.	.	224.8	170	+ 93	19	13	.	.
		Hofsgrund	1056	3.5	45.8	17.5	7.0	52.2	14.8	.	1.7	28.5	.	2.8	21.2	42.7	8.2	.	12.3	1.1	.	.	.	.	.	.	.	(22.3)	.	16.4	.	.	.	.	298.0	161	+ 113	16	16	.	.
		~~Schauinsland~~ +	~~1918~~	2.3	31.2	8.4	2.9	44.5	14.9	0.4	.	19.5	.	1.5	9.4	51.5	10.1	.	18.8	1.0	.	.	.	.	.	.	0.0	35.4	.	10.0	0.0	0.6	.	.	262.4	147	+ 84	17	15	.	.
		St. Peter	722	8.0	40.7	11.1	.	38.7	10.0	.	0.5	24.5	2.0	2.4	11.7	27.1	18.4	.	4.9	2.0	.	.	.	.	.	.	.	39.5	.	10.5	.	.	.	.	237.0	162	+ 89	16	15	.	.
		Freiburg	270	.	40.4	10.7	5.5	28.6	7.0	.	2.2	32.6	0.4	0.2	5.5	15.2	2.2	.	2.9	6.8	.	.	.	.	.	.	.	28.9	.	6.3	.	0.3	.	.	195.7	130	+ 93	17	14	.	.
		~~Rust~~ ++	~~165~~	10.3	42.3	5.2	1.1	21.9	5.5	0.3	0.4	29.1	0.8	0.3	2.7	12.2	2.6	.	23.7	6.1	.	.	.	.	.	.	.	6.3	.	5.7	.	0.3	.	.	176.8			19	14	.	.
	Rh.	Altenheim	148	3.7	21.5	10.8	35.7	9.5	1.5	0.5	2.1	21.3	0.8	2.0	1.0	7.1	1.7	.	10.4	19.5	.	.	.	.	.	.	0.5	4.0	.	3.3	.	.	.	.	156.9	196	+ 77	19	16	.	.
	Kinzig	~~Alpirsbach~~ ×	~~460~~	0.2	35.7	7.0	1.2	26.1	9.5	0.0	1.5	17.1	3.5	1.2	4.0	23.2	3.5	.	11.2	2.4	.	.	.	.	.	.	1.2	16.2	.	4.2	.	0.3	1.0	.	170.2			20	18	.	.
		Schiltach	332	1.7	31.2	2.6	5.2	24.3	7.2	0.2	.	17.2	5.9	0.7	7.6	28.8	3.7	.	15.9	1.7	.	.	.	.	.	.	8.5	4.1	.	7.8	.	.	.	.	168.3	152	+ 57	18	16	.	.
		Schramberg	515	0.6	23.6	6.9	1.3	19.6	8.5	0.0	.	8.7	7.8	1.6	3.6	11.1	1.6	0.4	4.7	9.0	.	.	.	.	.	.	0.8	16.1	0.7	2.8	.	.	.	.	130.0	134	+ 33	19	15	.	.
		Bad Rippoldsau	562	0.4	33.0	6.0	7.8	41.5	9.5	.	.	23.2	1.3	2.4	9.9	31.0	0.9	.	16.8	19.6	.	.	.	.	.	.	2.9	16.5	.	3.0	.	.	.	.	225.7	147	+ 73	17	15	.	.
		Nußbach	728	2.4	28.5	6.5	3.2	35.3	9.3	.	.	14.6	5.5	0.9	8.9	24.7	.	.	6.2	1.8	.	.	.	.	.	.	5.7	11.3	.	4.2	.	.	.	.	169.0	133	+ 42	16	15	.	.
		Triberg	683	1.2	30.0	6.3	2.0	38.1	13.6	.	1.2	16.9	9.0	2.2	11.8	30.5	1.8	.	6.3	1.6	.	.	.	.	.	.	0.1	9.2	.	6.2	.	.	.	.	188.0	129	+ 42	18	17	.	.
		Oberharmersbach	321	5.9	36.0	6.4	19.3	23.2	7.1	.	0.9	21.9	3.1	1.6	4.1	28.8	7.8	.	24.3	10.5	.	.	.	.	.	.	0.3	5.5	.	3.5	.	1.8	.	.	225.6	161	+ 86	19	17	.	.
		Gengenbach	178	2.9	41.1	7.3	8.4	20.2	3.4	.	0.6	31.2	2.5	1.3	3.3	13.4	4.6	.	15.8	18.4	.	.	.	.	.	.	5.9	3.9	.	3.9	.	9.3	.	.	203.4	173	+ 86	19	18	.	.
		Seelbach	219	5.8	37.2	4.5	3.7	25.3	7.1	0.3	0.5	28.1	3.2	0.7	1.6	24.7	2.2	.	36.2	17.6	.	.	.	.	.	.	0.3	23.1	.	5.5	.	1.4	.	.	229.0	200	+ 115	20	16	.	.
	Rhein	Rheinbischofsheim	132	2.3	26.5	5.7	5.2	9.7	3.3	2.0	0.7	20.3	0.4	2.7	2.2	15.6	6.3	.	4.4	1.8	.	.	.	.	.	.	2.6	.	.	4.0	.	2.5	.	.	118.2	141	+ 34	19	17	.	.
		Löcherberg	328	6.4	37.2	14.3	14.2	34.5	8.1	0.5	0.8	26.3	1.2	1.1	6.2	29.2	4.8	.	16.9	1.2	.	.	.	.	.	.	2.1	2.8	.	2.8	.	2.0	.	.	218.6	136	+ 58	20	18	.	.
		Stollhofen	126	2.7	20.2	6.8	1.2	11.1	16.8	1.6	.	18.6	1.1	3.0	6.1	20.5	3.9	.	2.8	.	.	.	.	.	.	.	0.5	.	.	5.9	.	0.9	.	.	123.1			17	15	.	.
		Bühlerhöhe	760	2.7	36.2	7.4	5.4	31.1	10.7	4.7	4.6	25.9	.	4.4	3.0	12.3	6.6	.	19.3	21.4	.	.	.	.	.	.	0.2	6.3	.	9.5	.	1.2	.	.	214.1	127	+ 50	19	18	.	.
	Murg	Hornisgrinde	1160	3.9	40.4	11.2	3.7	36.2	9.6	4.1	2.4	22.8	3.6	6.1	7.8	48.4	18.3	.	29.6	25.6	.	.	.	.	.	.	3.3	8.0	.	14.5	.	6.3	.	.	306.4	153	+ 106	20	20	.	.
		Ruhstein	915	3.9	38.2	13.4	3.7	46.1	10.3	1.0	1.6	26.7	4.4	6.9	16.4	43.1	10.9	.	58.0	6.8	0.0	.	.	.	.	.	4.2	6.6	0.0	7.3	0.0	9.5	0.0	.	319.0	161	+ 121	21	21	.	.
		Kniebis	910	6.3	27.4	4.3	8.5	36.6	11.2	0.7	0.3	22.9	1.1	4.1	6.9	29.3	8.7	.	22.1	13.2	.	.	.	.	.	.	3.7	2.1	.	3.3	.	5.7	.	.	218.4	136	- 58	20	18	.	.
		Baiersbronn	580	1.5	28.5	2.7	1.2	33.6	10.4	2.4	0.2	24.1	1.8	0.8	7.2	17.8	4.7	.	7.4	8.1	.	.	.	.	.	.	1.2	.	.	2.3	.	4.6	.	.	160.5	128	- 36	19	17	.	.
		Schönmünzach	480	2.2	26.3	6.5	6.3	29.1	9.5	2.1	0.7	19.6	2.2	2.5	8.4	15.7	6.0	.	6.4	1.9	.	.	.	.	.	.	0.0	0.0	.	2.4	.	5.6	.	.	153.4	100	0	18	17	.	.
		Unterstmatt	929	4.7	40.5	12.2	6.6	42.6	6.7	1.6	1.2	23.3	1.0	7.1	12.2	41.3	15.6	.	10.0	30.3	.	.	.	.	.	.	2.5	6.0	.	10.2	.	3.8	.	.	279.4	131	+ 66	20	20	.	.

+ Todtnauberg 1040 × Hornberg 356

++ Nordweil 240

1938 **Tägliche Niederschlagshöhen in Millimetern, gemessen um 7 Uhr morgens** Juli

Flußgebiet		Ort	Seehöhe m	1	2	3	4	5	6	7	8	9	10	11	12	13	14	15	16	17	18	19	20	21	22	23	24	25	26	27	28	29	30	31	Monatssumme mm	% d. Norm.	Abweichung v. d. Norm.	Zahl der Tage mit Niederschl. ≥0.1	≥1.0	≥0.1	☒
Neckar bis Basel	Murg	Herrenwies	758	28	37.4	5.5	3.5	37.6	10.0	4.5	1.8	24.0	2.0	4.8	13.5	35.0	3.5	·	8.0	19.5	·	·	·	·	·	·	1.0	5.3	·	12.8	·	4.5	·	·	237.0	135	+62	20	20	·	·
		~~Schwarzenbach~~ +	~~680~~	3.3	33.9	6.9	5.1	22.6	9.2	9.3	1.8	20.5	1.6	3.6	9.2	24.6	7.1	·	6.4	13.6	·	·	·	·	·	·	0.8	5.9	·	9.5	·	0.4	·	·	191.3			20	18	·	·
		Langenbrand	220	1.9	23.6	4.7	7.3	16.4	6.6	3.1	0.4	21.0	2.7	1.8	5.0	9.3	2.8	·	4.7	12.5	·	·	·	·	·	·	·	0.0	0.0	4.9	·	1.0	·	·	123.7	106	+ 9	18	17	·	·
		Bütthof	306	4.0	33.4	6.1	4.1	20.0	5.7	2.9	1.0	22.2	2.8	4.4	9.2	23.6	4.4	·	4.8	3.9	·	·	·	·	·	·	0.8	7.2	·	8.0	·	0.1	·	·	180.6	128	+40	20	18	·	·
		Baden-Baden (H)	214	3.1	26.3	2.6	0.2	11.8	5.4	8.2	0.8	21.5	0.8	3.1	4.2	17.9	6.0	·	6.0	1.9	·	·	·	·	·	·	7.2	0.7	·	11.5	·	1.1	·	·	140.1	122	+25	20	16	·	·
		Rastatt	116	2.1	17.8	3.7	0.6	7.2	19.3	9.4	0.4	17.0	·	1.7	3.1	18.2	5.4	·	3.6	3.3	·	·	·	·	·	·	5.4	·	·	5.3	·	1.1	·	·	124.6			18	16	·	·
	Rh.	Hinterweidenthal	220	·	6.8	0.2	·	18.2	5.8	6.2	1.2	16.2	·	2.2	8.2	13.1	0.3	·	1.2	9.5	·	·	·	·	·	·	0.2	·	·	8.1	·	3.4	·	·	100.8			16	13	·	·
	Alb	Herrenalb-Gaistal	428	2.3	18.8	2.6	0.3	5.0	5.7	5.4	0.1	18.8	3.5	2.7	4.9	14.4	12.0	·	5.8	1.3	·	·	·	·	·	·	·	1.7	·	6.0	·	0.9	·	·	112.2	81	-27	19	16	·	·
		Schielberg	417	1.5	20.0	10.9	0.1	11.6	6.8	8.0	0.4	15.2	0.3	2.4	7.3	18.7	7.5	·	2.3	2.5	·	·	·	·	·	·	·	3.1	0.1	4.0	1.2	·	·	·	123.9	112	+14	20	16	·	·
		Karlsruhe (Techn. Hochsch.)	128	1.8	19.2	12.9	0.4	4.6	12.2	2.7	0.1	13.5	·	0.5	2.8	7.2	16.5	·	1.0	4.3	·	·	·	·	·	·	0.2	·	·	4.3	·	0.2	·	·	104.4	135	+27	18	13	·	·
	Speyerbach bis Alb	Bergzabern	181	·	12.1	20.5	·	13.9	18.7	2.4	0.5	9.1	·	0.7	0.4	11.5	2.2	·	0.9	1.4	·	·	·	·	·	·	4.6	1.0	4.5	19.3	·	20.6	·	·	143.3	193	+63	18	14	·	·
		Landau (Pfalz)	150	·	0.3	7.3	0.4	18.1	5.3	1.6	0.4	6.0	·	0.4	0.5	4.0	·	·	·	·	·	·	·	·	·	·	1.5	·	0.4	4.9	·	49.0	·	·	100.7	153	+35	15	9	·	·
		Germersheim	110	·	18.5	10.6	·	5.7	·	3.8	·	10.4	·	·	3.3	9.0	·	·	2.9	7.5	·	·	·	·	·	·	·	2.7	8.8	2.1	·	25.8	·	·	111.1			13	13	·	·
		Knittlingen	195	0.2	14.2	2.4	·	6.4	3.3	4.3	0.0	12.8	·	0.5	3.4	12.4	5.7	·	2.9	21.7	·	·	·	·	·	·	·	1.7	·	16.6	·	0.8	·	·	109.9	135	+29	16	13	·	·
		Bruchsal	124	18.6	1.5	4.5	·	6.7	6.2	0.8	·	10.6	0.3	3.3	6.0	8.2	2.8	·	3.2	1.5	·	·	·	·	·	·	·	·	·	3.2	·	7.8	·	·	85.2	105	+ 4	16	14	·	·
	Speyerbach	Johanniskreuz	472	·	5.2	0.5	·	14.4	5.9	5.2	0.5	18.1	0.4	1.8	3.8	9.4	0.8	·	·	6.9	·	·	·	·	·	·	·	·	·	2.1	·	13.8	·	·	88.8	101	+ 1	15	11	·	·
		Hochspeyer	260	·	3.2	2.9	2.5	8.5	1.6	1.2	0.4	16.6	1.2	2.0	4.0	5.5	1.3	·	·	2.1	·	·	·	·	·	·	·	·	0.1	1.9	·	6.0	·	·	67.0			17	15	·	·
		Kalmit	673	0.0	7.1	11.4	1.8	14.8	4.8	2.0	·	9.4	0.7	0.7	0.7	6.8	1.2	·	0.2	6.9	·	·	·	·	·	·	·	0.0	2.9	4.3	·	2.2	·	·	77.9	120	+13	17	13	·	·
		Neustadt a. H.	144	·	6.4	7.2	0.6	7.9	3.0	1.0	·	6.7	0.7	0.0	1.6	3.1	1.0	·	0.0	4.0	·	·	·	·	·	·	·	0.0	1.5	3.0	·	4.2	0.1	·	52.0	75	-19	16	13	·	·
		Rhodt	215	·	7.4	8.5	0.9	18.1	5.6	1.6	·	7.4	·	0.1	3.6	4.1	0.2	·	·	2.3	·	·	·	·	·	·	1.5	·	·	5.0	·	16.0	·	·	82.3	122	+15	15	12	·	·
		Speyer	98	0.0	14.2	6.2	0.7	5.3	6.3	1.5	·	10.0	0.2	1.2	1.4	5.4	5.6	·	6.7	11.2	·	·	·	·	·	·	1.3	7.1	·	4.6	·	22.9	0.2	·	106.0	161	+42	19	16	·	·
	Rh.	Sternenfels	318	0.2	14.2	4.3	·	9.5	2.8	3.9	0.0	15.8	·	1.7	3.1	13.1	3.4	·	2.6	13.2	·	·	·	·	·	·	·	·	·	4.5	·	1.0	·	·	93.3	121	+16	15	14	·	·
		Wiesloch	134	0.3	14.1	4.3	0.9	5.3	3.7	3.1	0.4	8.3	·	3.6	3.6	17.1	2.3	·	3.7	1.0	·	·	·	·	·	·	·	3.5	·	6.7	·	25.3	·	·	108.4	129	+24	18	15	·	·
Neckar	Eyach bis Quelle	Schwenningen	710	·	22.4	9.0	2.5	23.0	10.0	·	·	16.0	1.4	1.6	6.6	7.6	0.4	·	4.1	·	·	·	·	·	·	·	2.2	26.5	·	4.7	·	·	·	·	122.0	133	+30	16	14	·	·
		Mariazell	715	·	24.6	5.3	1.3	16.8	5.7	·	·	10.9	3.1	0.8	1.3	5.1	1.5	·	3.8	3.9	·	·	·	·	·	·	0.9	5.5	·	4.2	0.2	1.4	·	·	102.3	104	+ 4	18	15	·	·
		Dreifaltigkeitsberg	987	·	26.1	18.2	2.3	16.5	11.2	·	·	6.7	0.8	0.7	4.6	9.7	1.4	·	13.7	0.8	·	·	·	·	·	·	3.6	4.8.6	·	3.1	0.1	·	·	·	168.1	163	+65	17	13	·	·
		Rottweil	618	·	24.8	9.1	2.0	18.0	8.9	·	·	15.5	2.2	0.6	2.4	4.1	1.5	·	4.0.0	3.6	·	·	·	·	·	·	0.3	23.5	·	3.8	·	·	·	·	160.3	165	+63	16	14	·	·
		Dornstetten	636	0.3	23.7	8.0	1.7	20.1	4.2	0.9	·	10.2	5.8	1.0	1.6	9.0	·	·	8.6	8.5	·	·	·	·	·	·	1.3	·	·	2.4	0.1	·	·	·	107.4	123	+20	17	14	·	·
		Freudenstadt	667	0.3	26.4	5.0	4.8	29.8	8.5	1.7	0.2	14.8	0.6	0.7	4.1	16.2	1.9	·	8.9	10.6	·	·	·	·	·	·	8.2	0.5	·	1.8	·	8.2	·	·	145.2	116	+20	19	14	·	·
		Winzeln	645	·	23.2	13.3	2.9	19.0	6.1	·	·	10.5	6.5	2.2	2.5	13.2	2.0	·	6.0	8.6	·	·	·	·	·	·	1.3	5.1	·	2.9	·	0.3	·	·	123.6	118	+20	17	15	·	·
		Horb	393	0.1	18.8	4.3	1.3	15.1	3.4	0.0	·	12.9	0.2	0.8	1.0	6.2	0.4	·	17.2	2.8	·	·	·	·	·	·	6.6	2.7	·	2.6	·	·	·	·	96.4	115	+12	17	13	·	·
	Eyach	Burgfelden	911	0.4	24.2	32.2	2.7	14.1	11.5	·	0.4	6.1	1.5	·	·	8.2	2.2	·	22.7	6.2	·	·	·	·	·	·	·	25.8	·	1.4	·	·	·	·	159.0	148	+52	15	13	·	·
		Balingen	520	·	26.2	10.9	0.4	13.2	7.2	·	·	24.1	10.1	0.3	7.1	7.9	·	·	48.3	8.9	·	·	·	·	·	·	1.9	18.8	·	0.0	·	·	·	·	179.9	204	+92	14	12	·	·
		Kirchberg	577	·	22.5	·	1.1	13.4	7.3	·	·	13.0	0.8	·	·	11.0	0.1	·	19.9	7.7	·	·	·	·	·	·	0.8	8.0	·	3.0	·	·	·	·	102.6	118	+16	13	9	·	·
		Imnau	400	·	24.2	7.5	1.4	15.2	4.5	·	·	14.5	·	·	·	12.2	0.4	·	7.9	·	·	·	·	·	·	·	2.5	7.0	·	3.0	·	·	·	·	100.3	119	+16	12	11	·	·
	Fils bis Eyach	Hechingen	540	·	24.0	11.9	1.9	10.1	7.2	·	·	14.1	·	0.5	0.8	6.1	1.8	·	12.3	8.6	·	·	·	·	·	·	·	12.2	·	1.4	·	·	·	·	112.9	123	+21	14	12	·	·
		Nebringen	456	·	21.1	5.8	·	16.1	1.1	·	·	12.1	·	0.1	0.3	3.4	6.7	·	6.5	1.2	·	·	·	·	·	·	·	0.8	·	3.4	·	0.5	·	·	79.1	98	- 2	14	10	·	·
		Tübingen	395	·	17.6	8.9	·	13.7	2.0	·	·	17.1	·	1.3	1.3	5.9	3.7	·	11.7	1.3	·	·	·	·	·	·	·	3.5	·	1.3	·	·	·	·	89.3	100	0	13	13	·	·
		Reutlingen	393	·	17.5	9.6	2.1	11.7	3.7	·	·	4.2	·	0.2	1.5	13.0	1.1	·	2.3	5.7	·	·	·	·	·	·	·	21.9	·	1.0	·	·	·	·	93.5	103	+ 3	14	12	·	·
		Neuffen	410	·	20.1	16.0	8.7	14.8	4.5	·	·	3.3	0.2	3.1	2.0	12.1	2.3	·	13.5	9.3	·	·	·	·	·	·	·	9.2	·	1.8	·	·	·	·	120.9	119	+20	15	14	·	·
		Waldenbuch	362	·	14.4	9.4	·	8.5	0.6	0.8	·	14.3	0.7	0.2	0.4	4.5	3.8	·	8.6	0.9	·	·	·	·	·	·	·	3.2	·	1.5	·	0.3	·	·	72.1	84	-14	16	9	·	·
		~~Lindorf~~ ++	~~330~~	·	12.6	11.7	·	8.8	1.0	0.0	0.5	3.9	0.2	1.6	2.6	9.0	12.2	·	6.2	1.0	·	·	·	·	·	·	·	10.0	·	0.6	·	·	·	·	81.9			15	12	·	·
	Fils	Schnittlingen	650																																					
		Hohenstaufen	605	0.0	18.5	5.4	4.0	7.1	7.4	0.4	·	4.7	1.4	6.3	5.2	6.3	13.9	·	6.2	4.9	·	0.0	·	·	·	·	·	12.6	·	·	·	·	·	·	102.3	97	- 4	15	14	·	·
		Göppingen	320	·	15.9	19.9	0.8	10.3	4.0	·	·	3.8	·	2.3	3.4	5.7	9.5	·	5.9	4.8	·	·	·	·	·	·	·	16.0	·	1.0	·	·	·	·	103.3	100	0	14	13	·	·
		Boll	425	·	14.8	19.1	0.4	14.1	4.5	·	·	3.5	0.3	4.6	3.3	6.5	6.8	·	15.0	3.4	·	0.0	·	·	·	·	·	27.1	·	1.4	·	0.0	·	·	124.8			15	13	·	·
	N.	Hohenheim	397	·	12.6	7.5	0.1	5.7	0.9	0.2	·	10.9	0.2	·	1.0	4.8	5.8	·	4.8	0.2	·	·	0.4	·	·	·	·	6.2	·	2.4	·	2.8	·	·	66.5	71	-21	17	11	·	·

+ Neuhaus 470
++ Plochingen 300

1938

Tägliche Niederschlagshöhen in Millimetern, gemessen um 7 Uhr morgens

Juli

Flußgebiet		Ort	Seehöhe m	1	2	3	4	5	6	7	8	9	10	11	12	13	14	15	16	17	18	19	20	21	22	23	24	25	26	27	28	29	30	31	Monatssumme mm	Monatssumme % d. Norm.	Abweichung v. d. Norm.	Zahl der Tage mit Niederschl. ≧0.1	Niederschl. ≧1.0	✳ ≧0.1	⊠
Neckar	N.	Eßlingen	246	·	14.0	9.5	·	7.6	0.8	0.2	·	5.7	0.2	0.7	2.7	5.8	13.8	·	2.0	0.8	·	·	0.0	·	·	·	·	8.4	·	2.0	·	2.1	·	·	75.7	86	− 12	16	11	·	·
		Stuttgart (B.-Str.)	269	·	11.7	6.6	0.7	4.5	0.2	·	·	8.9	0.7	0.2	1.3	4.4	6.7	·	·	3.9	·	·	·	·	·	·	·	2.3	0.3	4.7	·	4.7	·	·	61.8	78	− 17	16	11	·	·
	Rems	Lauterburg	670	·	15.3	24.0	6.6	11.8	3.6	·	6.9	·	·	3.1	15.6	4.4	10.4	·	16.0	5.4	·	·	·	·	·	·	·	55.8	·	·	·	·	·	·	178.9	165	+ 71	13	13	·	·
		Gmünd	320	·	15.5	15.2	9.3	9.9	2.5	0.7	·	4.5	0.4	2.3	18.0	4.5	13.1	·	4.5	2.8	·	·	·	·	·	·	·	45.2	·	·	·	·	·	·	148.4	135	+ 38	15	13	·	·
		Schorndorf	255	·	10.6	13.0	2.2	9.3	·	·	·	3.2	0.2	2.0	8.9	9.0	10.9	·	0.9	3.3	·	·	·	·	·	·	·	8.9	·	1.7	·	0.5	·	·	84.6	90	− 9	15	12	·	·
		Fellbach	287	·	12.3	7.6	0.2	5.5	0.2	·	·	6.5	0.3	0.5	2.5	6.5	5.3	·	0.2	6.9	·	·	·	·	·	·	·	7.3	·	14.6	·	7.5	·	·	77.9	96	− 3	16	11	·	·
	Murr	Murrhardt	290	·	7.1	14.3	3.5	18.9	1.8	·	·	8.8	·	4.3	9.2	17.7	4.0	·	7.0	1.0	·	·	·	·	·	·	·	10.0	·	6.3	·	10.5	·	·	118.4	116	+ 16	15	15	·	·
		Prevorst	479	·	9.3	12.0	0.9	3.5	3.7	0.0	·	11.3	·	2.1	6.3	20.6	7.2	·	3.6	3.0	·	·	·	·	·	·	·	4.8	·	2.1	·	7.4	·	·	102.8	106	+ 6	15	14	·	·
		Wilhelmsheim	439	·	10.1	11.8	2.3	9.9	4.3	0.9	·	6.5	·	0.5	6.7	22.9	·	·	2.8	1.3	·	·	·	·	·	·	·	11.9	·	12.5	·	8.6	·	·	113.0	118	+ 17	15	13	·	·
		~~Winnenden~~ +	~~288~~	·	16.6	12.3	0.0	8.8	6.8	0.3	·	0.0	·	0.0	5.0	12.4	3.4	·	4.9	3.1	·	·	·	·	·	·	·	7.9	·	12.1	·	7.0	0.2	·	100.8			13	12	·	·
		Großbottwar	215	·	10.2	8.2	·	6.4	3.6	3.3	0.2	9.2	·	0.0	4.3	10.7	·	·	7.3	3.2	·	·	·	·	·	·	·	7.5	·	1.6	·	9.7	·	·	79.4	100	0	14	13	·	·
	Enz	Kaltenbronn	862	1.8	27.7	3.9	1.8	19.2	6.5	2.8	0.0	19.4	3.4	1.5	5.7	12.9	5.3	·	5.9	13.4	·	·	·	·	·	·	·	0.2	0.0	3.0	·	2.7	·	·	143.1	99	− 1	18	17	·	·
		Wildbad Sommerbg.	726	1.4	21.0	15.3	2.3	21.8	6.4	5.5	·	17.3	5.1	0.4	6.7	11.9	7.0	·	3.5	12.3	·	·	·	·	·	·	·	9.2	·	2.7	·	5.1	·	·	155.5	130	+ 37	18	9	·	·
	Enz, Nagold	Besenfeld	782	1.5	29.0	9.4	4.5	28.3	8.6	0.2	·	21.2	2.3	3.4	8.5	13.5	2.4	·	3.1	5.2	·	·	·	·	·	·	2.8	·	·	3.1	·	·	·	·	147.0	122	+ 27	17	16	·	·
		Simmersfeld	726	0.0	22.2	29.6	0.9	23.1	7.3	1.8	0.0	13.9	2.6	1.6	3.5	4.3	4.6	0.0	5.5	3.4	0.0	·	·	·	·	·	0.0	0.1	0.4	2.7	0.0	3.4	0.0	·	130.9	122	+ 24	18	15	·	·
		Warth	593	0.8	18.9	12.0	·	13.1	2.8	1.5	·	12.4	2.5	0.7	0.3	2.3	1.4	·	33.4	11.1	·	·	·	·	·	·	·	·	·	4.5	·	2.7	·	·	120.4	142	+ 35	16	13	·	·
		Nagold	403	0.1	17.6	5.7	0.3	16.4	1.4	0.7	·	10.5	0.1	1.9	·	2.5	3.4	·	12.7	3.5	·	·	·	·	·	·	0.3	·	·	2.9	·	0.2	·	·	80.2	103	+ 2	17	14	·	·
		Neuhengstett	534	·	13.6	21.6	·	10.3	1.2	2.1	·	13.5	2.4	·	1.9	1.1	2.4	·	6.2	17.4	·	·	·	·	·	·	·	15.5	0.4	3.2	·	5.6	·	·	118.4	150	+ 39	16	15	·	·
		Hildrizhausen	487	·	22.7	6.7	·	3.0	0.4	0.1	·	12.1	2.1	·	·	4.2	·	·	3.0	·	·	·	·	·	·	·	·	1.7	·	10.1	·	1.5	·	·	67.6	83	− 14	12	10	·	·
		Böblingen	432	·	15.3	7.0	0.0	5.8	1.2	·	·	11.0	2.3	0.3	0.9	2.5	8.5	·	6.0	0.8	·	·	·	·	·	·	·	1.8	0.7	2.1	0.1	2.2	·	·	68.5	85	− 12	17	12	·	·
		Tiefenbronn	434	0.6	13.0	11.2	·	7.2	2.2	0.4	·	24.5	0.9	0.3	1.2	2.1	3.3	·	7.1	17.0	·	·	·	·	·	·	·	6.1	·	2.5	·	7.5	·	·	107.1	134	+ 27	17	13	·	·
	Enz	Pforzheim	256	0.6	14.9	14.1	0.2	5.5	2.4	3.2	·	12.2	·	0.0	2.5	6.2	5.3	·	7.0	38.8	·	·	·	·	·	·	·	2.2	0.1	2.5	·	3.6	·	·	121.3	164	+ 47	16	14	·	·
		Mühlacker	228	0.7	15.7	7.8	0.0	7.1	1.5	2.0	·	21.0	·	0.4	1.3	8.2	15.2	·	2.4	19.0	·	·	·	·	·	·	·	2.3	·	2.5	·	2.7	·	·	103.8	148	+ 36	16	14	·	·
		Heimerdingen	312	0.1	24.2	6.1	·	8.2	2.5	0.8	·	20.5	0.0	1.1	0.8	4.5	6.4	·	7.9	7.8	·	·	·	·	·	·	·	8.2	·	3.2	·	7.1	·	·	97.4	125	+ 19	15	13	·	·
		Markgröningen	288	·	15.1	7.2	·	6.5	1.4	3.2	0.6	12.9	·	·	1.5	5.4	7.1	·	0.8	4.4	·	·	·	·	·	·	·	1.4	·	·	·	2.3	·	·	69.8	89	− 8	14	12	·	·
	Neckar	Bönnigheim	221	0.1	18.1	4.4	0.2	7.2	1.5	0.2	0.0	24.1	·	·	1.6	6.8	1.3	0.1	2.1	10.9	·	·	·	·	·	·	·	·	1.5	·	·	1.6	·	·	81.7	115	+ 11	16	12	·	·
		Heilbronn	176	0.1	12.9	6.1	6.4	7.8	1.2	0.4	0.1	34.2	0.0	1.0	2.6	3.1	1.8	·	2.0	4.9	·	·	·	·	·	·	·	·	·	1.8	·	7.9	·	·	94.3	137	+ 25	17	14	·	·
		Stetten a. H.	201	0.6	15.1	5.7	0.2	7.8	4.2	0.9	1.9	28.8	·	2.6	2.1	8.5	2.4	·	7.5	15.2	·	0.2	·	·	·	·	·	·	·	0.8	·	2.0	·	·	106.5	157	+ 39	13	13	·	·
	Kocher	~~Elchingen~~ ++	~~600~~	·	11.6	16.0	2.4	6.3	1.9	1.0	·	·	1.2	4.7	5.5	1.8	5.1	·	2.0	1.9	·	·	·	·	·	·	·	1.9	·	·	·	·	·	·	63.3			14	14	·	·
		Unterkochen	500	·	12.1	22.5	1.2	14.3	1.9	·	·	6.3	0.0	1.8	9.7	2.1	7.1	0.2	4.8	3.3	·	0.3	0.0	·	·	·	·	26.8	·	0.2	·	·	·	·	114.6			16	13	·	·
		Abtsgemünd	389	·	12.5	16.8	·	7.7	2.8	·	·	6.6	·	·	5.7	2.1	6.0	·	27.0	·	·	·	·	·	·	·	32.6	·	0.5	·	·	0.1	·	120.4	135	+ 31	12	10	·	·
		Welzheim	503	·	11.1	17.4	6.5	13.6	2.6	·	·	4.4	·	2.6	21.7	11.6	10.7	·	5.0	1.0	·	·	·	·	·	·	·	13.1	·	1.8	·	·	·	·	123.1			14	14	·	·
		Wüstenrot	495	·	9.0	12.0	2.7	11.5	5.5	3.4	0.2	8.5	·	1.5	7.9	18.7	5.3	·	7.3	2.5	·	·	·	·	·	·	·	28.2	·	5.6	·	5.4	0.1	·	129.3			18	16	·	·
		Hall	292	·	5.7	11.0	0.9	7.1	4.9	3.6	0.1	5.1	2.4	2.5	3.8	8.7	5.1	·	0.6	0.5	·	·	·	·	·	·	·	4.1	·	7.0	·	2.7	5.6	·	81.4	100	0	19	15	·	·
		Geifertshofen	405	·	4.9	11.8	4.4	10.5	0.2	0.9	·	3.7	·	4.1	4.1	7.6	4.6	·	5.8	·	·	·	·	·	·	·	·	30.2	·	0.5	·	·	2.9	·	103.2			15	12	·	·
		Rückertsbronn	447	1.2	7.3	7.4	1.4	6.0	3.1	1.5	·	5.4	·	4.1	2.2	9.8	3.8	·	1.2	2.5	·	4.5	·	·	·	·	·	7.4	·	18.7	·	·	·	·	81.5	97	− 2	17	17	·	·
		Künzelsau	220	·	4.5	9.8	2.2	12.7	3.3	7.0	·	22.4	·	10.8	2.7	7.9	2.5	·	4.5	2.1	·	·	0.5	·	·	·	·	8.2	·	2.4	·	9.6	0.8	·	113.9	132	+ 28	17	16	·	·
		Oehringen	230	0.2	6.6	10.0	0.9	7.9	2.4	0.5	·	30.7	·	1.4	3.0	13.1	4.6	·	0.8	3.4	·	·	·	·	·	0.2	1.5	12.1	0.2	3.4	0.1	2.4	0.1	·	111.5	151	+ 38	22	14	·	·
	Jagst	Ellwangen	440	·	22.9	16.4	2.1	7.8	1.5	1.8	·	4.8	0.0	2.9	4.4	3.5	3.6	·	5.0	0.8	·	·	·	·	·	·	·	1.5	·	0.0	·	·	2.1	·	81.1	86	− 13	15	14	·	·
		Gründelhardt	475	·	8.3	13.7	4.3	8.4	2.2	1.6	0.0	5.0	·	3.9	4.5	8.3	6.6	·	5.4	0.3	·	·	0.0	·	·	·	·	0.6	·	0.5	·	0.8	4.1	·	78.5	86	− 12	17	13	·	·
		Schainbach	423	·	10.3	·	14.1	6.5	1.1	1.2	·	4.5	·	7.7	23.1	15.7	1.2	·	5.6	7.1	·	·	·	·	·	·	·	·	·	·	·	1.5	19.0	·	118.6	148	+ 39	14	14	·	·
		Langenburg	438	·	5.6	12.6	0.8	6.8	2.3	0.0	·	8.4	0.0	11.4	1.5	8.1	4.0	·	1.8	4.7	·	·	0.2	·	·	·	·	·	·	3.3	·	5.4	5.8	·	82.7			16	14	·	·
		Dörzbach	240	·	4.5	12.9	0.4	15.2	3.9	0.9	0.0	18.7	4.2	0.9	2.9	5.8	6.2	·	4.9	0.7	·	·	0.3	·	·	·	·	4.6	·	4.2	·	5.6	2.9	·	99.7			19	14	·	·
		Eubigheim	325	0.0	1.5	10.3	0.3	12.8	5.2	1.1	·	27.2	0.2	5.3	1.6	10.2	4.6	·	2.2	7.1	0.0	·	0.0	·	·	·	·	15.5	0.1	2.7	·	14.3	0.2	·	102.4			19	15	·	·
		Adelsheim	235	0.2	6.2	5.0	2.1	12.2	4.0	3.4	·	19.1	5.0	3.5	4.0	9.1	7.3	·	1.7	1.1	·	·	·	·	·	·	·	0.4	·	3.5	·	6.0	·	·	93.8	109	+ 8	18	16	·	·
		Möckmühl	180	0.2	3.2	5.3	0.2	22.1	9.5	1.4	·	23.4	0.1	10.5	5.3	6.8	5.5	·	4.0	2.9	·	·	·	·	0.0	0.7	·	0.5	0.1	4.6	·	24.6	·	·	134.9	185	+ 62	20	14	·	·
	E. b. J.	Gundelsheim	148	·	11.5	1.0	0.8	22.5	2.5	0.8	·	25.7	·	3.0	4.1	7.5	1.8	·	4.6	5.7	·	·	·	·	·	·	·	·	·	8.2	·	8.0	·	·	107.6	156	+ 39	15	13	·	·

+ Backnang 305
++ Tannhausen 516

Tägliche Niederschlagshöhen in Millimetern, gemessen um 7 Uhr morgens

Juli

Flußgebiet		Ort	Seehöhe m	1	2	3	4	5	6	7	8	9	10	11	12	13	14	15	16	17	18	19	20	21	22	23	24	25	26	27	28	29	30	31	Monatssumme mm	Monatssumme % d. Norm.	Abweichung v. d. Norm.	Zahl der Tage mit Niederschl. ≥0.1	Niederschl. ≥1.0	☀ ≥0.1	☒
Neckar	Elsenz bis Jagst	Rineck	344	05	10.5	5.2	·	10.1	3.2	1.3	·	16.6	·	6.8	5.4	1.0	4.1	·	2.0	·	·	·	·	·	·	·	·	2.4	·	·	·	13.5	·	·	88.6	101	+ 1	14	13	·	·
		~~Diedesheim~~ ×	~~140~~	·	12.0	1.8	·	16.9	5.4	1.6	·	20.4	0.8	2.5	4.5	14.6	5.2	·	3.0	2.2	·	·	·	·	·	·	·	4.6	0.7	3.6	·	24.5	·	·	130.3	176	+ 56	17	15	·	·
		Oberdielbach	491	·	7.0.0	·	·	22.3	5.9	0.6	·	24.5	1.5	5.3	3.9	8.0	7.5	·	4.6	0.2	·	·	·	·	·	·	·	16.0	·	6.0	·	28.2	·	·	137.1	141	+ 40	14	12	·	·
		Itterkraftwerk	165	0.3	12.1	·	1.5	15.0	9.0	·	·	22.8	·	4.2	4.2	12.1	4.6	·	2.9	5.6	·	·	·	·	·	·	·	18.5	·	8.1	·	33.7	·	·	152.6			15	14	·	·
		Hirschhorn	125	0.5	13.0	7.2	0.4	19.5	5.5	0.7	0.0	0.0	1.4	7.5	6.1	13.7	4.5	·	6.9	3.8	·	·	·	·	·	·	·	·	·	16.0	·	13.1	·	·	113.8			16	13	·	·
		Tromm	523	0.0	9.6	1.3	2.0	8.3	8.4	1.2	·	7.6	0.1	15.1	11.9	16.7	2.1	·	2.4	8.4	·	·	·	·	·	·	0.0	8.5	0.8	5.5	·	22.3	·	·	130.0	126	+ 27	18	16	·	·
	Elsenz	Elsenz	239	0.3	3.8	4.2	3.9	10.1	6.0	1.0	·	2.0.0	·	2.7	4.6	16.2	2.5	·	4.0	1.9	·	·	·	·	·	·	·	·	·	8.0	·	18.3	·	·	107.4	134	+ 27	16	15	·	·
		Sinsheim	155	2.9	13.2	8.5	4.1	15.1	8.6	5.1	0.2	22.1	·	4.1	5.1	14.5	4.5	·	3.9	3.5	·	·	·	·	·	·	·	·	·	18.5	·	22.0	1.2	·	157.1	189	+ 74	18	17	·	·
		Neckarbischofsheim	186	0.3	11.4	5.2	0.6	13.8	1.5	3.7	0.4	20.3	·	3.2	5.4	7.9	1.8	·	10.2	·	·	·	·	·	·	·	·	·	·	6.5	·	8.3	·	·	99.9	122	+ 18	16	13	·	·
	Neckar	Königstuhl	561	0.5	13.9	2.1	1.0	11.4	9.0	1.2	0.1	8.0	4.7	10.1	11.2	20.5	4.2	·	8.6	2.5	·	0.0	·	·	·	·	·	·	0.0	5.8	·	12.8	0.4	·	134.0	137	+ 32	19	16	·	·
		Heidelberg (L. K.-Kl.)	114	0.4	11.5	1.2	1.5	7.0	8.1	0.3	0.0	9.1	1.4	4.2	6.8	13.7	2.6	·	12.2	5.4	·	·	·	·	·	·	·	·	·	6.0	·	12.5	0.1	·	104.0	123	+ 19	17	15	·	·
		Mannheim (M.-Schl.)	96	0.0	6.7	3.0	0.3	2.7	2.8	1.5	0.3	6.0	0.6	1.2	3.7	5.6	1.1	·	8.4	2.7	·	·	·	·	·	·	1.9	0.1	·	6.7	·	4.9	·	·	60.0	90	- 7	13	15	·	·
Main bis Neckar	Rhein	Mutterstadt	98	·	7.5	5.9	0.9	3.7	5.0	2.6	0.2	7.0	0.2	3.7	2.0	5.1	2.3	·	3.5	10.0	·	·	·	·	·	·	2.1	·	·	6.0	·	8.5	5.2	·	81.4	109	+ 9	19	16	·	·
		Frankenthal	94	·	6.1	1.2	·	2.1	6.2	1.6	0.4	1.2	·	3.2	·	4.1	0.3	1.3	2.4	6.6	·	·	·	·	·	·	3.2	·	·	1.8	·	3.3	·	·	45.0	79	- 12	16	14	·	·
		Dirmstein	105	·	4.7	2.4	1.3	4.2	0.8	·	·	8.2	·	·	0.5	3.2	1.4	·	1.0	30.0	·	·	·	·	·	·	0.8	·	4.6	2.1	·	5.2	·	·	70.4	132	+ 17	15	12	·	·
		Worms	92	·	4.0	2.4	3.3	3.7	0.8	1.9	0.7	5.0	·	1.5	1.8	4.6	1.0	·	3.7	6.0	·	·	·	·	·	·	2.1	·	3.1	2.3	0.0	2.7	·	·	50.6	80	- 13	12	16	·	·
		Kirchheimbolanden	275	·	3.2	2.8	11.2	8.8	2.8	1.5	0.9	11.0	·	·	5.0	8.8	·	·	3.3	14.2	·	·	·	·	·	·	·	4.2	5.6	1.3	·	2.3	·	·	86.9	138	+ 24	16	15	·	·
		Mörlenbach	176	0.3	9.2	0.6	3.2	6.3	5.0	7.8	0.3	1.0	0.2	8.4	11.3	17.1	0.8	·	3.1	8.0	·	·	·	·	·	·	·	12.2	·	10.0	·	10.6	·	·	115.4			19	14	·	·
		Auerbach	117	·	6.1	1.0	2.0	4.7	3.0	3.2	0.1	7.3	2.6	5.1	6.7	10.9	1.3	·	5.4	9.7	·	·	·	·	·	·	·	·	·	5.5	·	1.9	0.9	·	76.5			18	16	·	·
		Gernsheim	90	·	2.8	1.2	0.2	3.8	0.6	2.4	0.2	5.0	·	3.7	5.6	8.8	0.2	·	5.9	3.7	·	·	·	·	·	·	·	·	0.0	2.3	·	0.2	0.2	·	46.6	76	- 15	17	11	·	·
		Neunkirchen	508	0.1	8.3	6.8	0.9	8.9	6.6	3.1	0.0	7.7	·	4.4	12.3	14.2	6.3	·	2.4	4.8	·	·	0.0	·	·	·	·	5.2	0.1	5.0	·	4.0	0.4	·	101.5			13	15	·	·
		Langen	144	·	2.6	5.2	·	8.2	1.0	·	·	9.4	0.0	6.0	8.9	29.1	0.2	·	2.2	10.5	·	·	·	·	·	·	·	0.1	·	3.0	·	2.7	·	·	89.1	129	+ 20	14	12	·	·
		Darmstadt	141	·	4.1	3.3	0.6	5.8	5.6	0.0	0.5	7.1	·	3.7	3.0	13.3	0.4	·	3.0	13.1	·	0.0	0.0	·	·	·	·	5.0	0.5	2.2	·	1.1	·	·	84.9	120	+ 14	17	13	·	·
Main	Weißer Main	Karches	750	·	2.0.0	10.3	6.7	10.0	7.2.2		·	5.9	·	3.4	3.1	7.5	4.4	·	·	20.5	·	·	·	2.1	0.1	3.9	·	·	·	·	·	3.9	·	112.0	93	- 8	16	15	·	·
		Lübnitz	510	·	12.2	7.3	7.1	7.7	2.9	2.1	·	6.7	·	3.0	2.2	15.8	2.2	·	·	15.0	·	·	0.0	0.2	3.6	2.9	·	·	·	·	·	6.5	·	97.4	98	- 2	16	15	·	·
		Berneck	388	·	15.3	8.9	12.8	6.3	3.4	5.1	·	9.2	·	5.5	1.1	7.6	2.1	·	·	18.9	·	·	0.0	0.5	0.0	4.5	·	·	·	·	0.1	9.3	·	110.6	116	+ 15	16	14	·	·
		Marktleugast	555	·	28.7	6.5	6.6	6.0	4.0	2.8	·	7.5	·	4.7	3.9	11.4	6.2	·	·	3.9	·	·	·	2.4	·	2.3	·	·	·	0.1	·	9.8	·	·	105.6	98	- 2	16	14	·	·
		Kupferberg	455	·	24.1	10.1	6.3	3.1	5.1	0.6	·	8.5	·	2.3	3.1	10.1	3.5	·	·	5.3	·	·	·	1.1	·	3.8	·	·	·	·	·	9.3	·	·	96.3	102	+ 2	15	14	·	·
		Kulmbach (B.-Str.)	327	·	28.3	14.3		2.0	1.3	0.5	·	10.1	·	1.1	2.8	4.1	·	·	·	7.5	·	·	·	0.1	0.2	1.9	·	·	·	0.0	·	13.0	·	·	87.8	110	+ 8	15	12	·	·
	Roter Main	Creußen	420	·	11.0	8.2	11.1	4.4	2.2	1.3	·	6.1	·	1.5	0.3	10.4	1.1	·	·	0.1	·	0.0	·	0.3	0.2	1.2	·	·	·	·	·	6.1	·	·	65.5	83	- 14	16	12	·	·
		Fleckl	760	·	10.7	6.4	5.8	14.9	0.6	0.5	·	5.7	·	5.9	1.0	8.9	3.8	·	·	11.9	·	·	·	1.1	0.0	7.1	·	·	·	·	·	5.2	·	·	89.5	80	- 22	15	13	·	·
		~~Warmensteinach~~ +	~~628~~	·	14.5	7.9	10.1	8.6	0.2	1.2	·	6.0	·	0.3	0.9	8.0	2.2	·	·	14.3	·	·	·	1.8	·	·	·	·	·	·	·	8.0	·	·	84.0	97	- 3	14	11	·	·
		Bayreuth	363	·	11.9	8.6	10.2	4.8	0.9	0.0	·	6.5	·	0.0	0.4	8.7	0.8	·	·	0.6	·	0.0	0.2	0.4	1.0	1.1	·	·	·	·	0.0	10.3	·	·	66.4	93	- 5	15	9	·	·
	M.	Arnstein	460	·	18.8	5.6	7.9	4.0	3.9	2.3	·	8.5	·	0.9	0.9	15.1	0.5	·	·	6.0	·	0.5	·	0.3	·	·	·	·	·	·	·	4.1	8.6	·	87.9	105	+ 4	16	11	·	·
	Rodach	Rodacherbrunn	688	·	37.3	7.1	8.4	2.7	·	7.8	·	6.3	·	6.8	2.8	10.7	5.5	·	·	7.7	·	0.5	·	3.3	10.8	·	·	·	·	·	·	·	·	·	115.3	112	+ 12	15	14	·	·
		Steinbach b. G.	670	·	29.5	7.2	28.1	3.6	3.7	2.6	·	6.5	·	3.4	2.8	9.4	4.6	·	·	8.3	·	0.7	·	1.2	1.6	2.0	·	·	·	·	·	2.0	13.9	·	127.1	110	+ 12	17	16	·	·
		Steinwiesen	360	·	28.9	4.3	5.2	2.6	4.9	4.7	·	9.2	·	2.6	1.8	8.9	4.5	·	·	3.1	·	0.2	·	0.3	0.2	3.3	·	·	·	·	·	·	20.7	·	105.4	97	- 3	17	14	·	·
		Presseck (Str.-Aufs.)	640	·	21.6	8.8	0.2	7.7	8.6	2.0	·	8.5	·	2.1	1.2	12.5	7.5	·	·	8.8	·	·	·	1.3	0.1	0.1	·	·	·	·	·	·	17.2	·	107.8	101	+ 1	16	13	·	·
		Steinbach a. Wald	620	·	9.8	4.4	2.2	3.7	3.3	3.4	·	5.2	·	6.2	2.7	15.2	2.8	·	·	3.1	·	0.4	·	2.1	0.6	0.4	·	·	·	·	·	·	10.2	·	75.7	81	- 18	17	14	·	·
		Rothenkirchen	376	·	13.7	4.6	1.7	2.2	5.5	4.0	·	6.8	·	4.0	3.0	7.5	5.4	·	·	3.3	·	0.0	·	1.0	0.3	1.3	·	·	·	·	·	0.8	10.2	·	75.3	84	- 14	19	15	·	·
		Kronach	310	·	31.4	6.9	2.4	0.9	2.5	3.7	·	9.6	·	4.1	0.6	7.7	6.6	·	·	0.2	·	0.1	·	2.7	1.0	·	·	·	·	·	·	·	17.3	·	97.7	113	+ 11	16	12	·	·
		Steinach	492	·	18.7	3.6	1.2	4.5	7.8	2.3	·	4.5	·	4.0	8.4	4.1.1		·	·	1.0	·	0.5	·	0.6	1.0	·	·	·	·	·	·	4.0	10.1	·	113.3	111	+ 11	17	15	·	·
		Rotheul	380	·	16.9	3.8	13.5	1.0	4.4	0.7	·	12.1	·	3.8	1.3	10.3	1.2	·	·	0.3	·	0.6	0.1	0.9	1.5	·	·	·	·	·	·	·	16.4	·	88.8			19	12	·	·
	Main	Vierzehnheiligen	387	·	32.7	8.4	7.7.0	2.4	3.4	1.4	·	10.3	·	0.3	0.2	7.0	2.1	·	0.3	4.2	·	0.1	·	0.6	·	·	·	·	·	·	·	20.6	0.1	·	111.1	137	+ 30	19	11	·	·
		Zapfendorf	250	·	22.2	11.2	14.2	4.2	1.4	1.3	·	2.5	·	0.2	1.5	11.2	0.3	·	0.0	0.2	·	0.3	·	·	0.0	1.2	·	·	0.7	·	·	0.2	14.3	·	83.5	102	+ 2	19	11	·	·
	Itz	Steinheid	836	·	12.7	2.1	8.0	7.7	7.8	5.4	·	6.8	·	6.1	9.7	26.7	2.3	·	0.3	7.3	·	0.8	0.1	0.8	1.1	·	·	·	·	0.0	·	2.3	7.5	·	115.5			15	9	·	·
		~~Neustadt b. Koburg~~ ++	~~345~~	·	29.1	3.2	5.2	4.1	5.3	2.6	·	6.0	·	4.7	6.5	13.9	4.9	·	0.6	2.3	·	0.0	·	0.8	0.3	·	·	·	·	·	·	4.0	8.9	·	102.4	123	+ 19	19	14	·	·

+ Weidenberg 431 × Eberbach 129

++ Sonneberg 640

Tägliche Niederschlagshöhen in Millimetern, gemessen um 7 Uhr morgens

Juli

Flußgebiet		Ort	Seehöhe m	1	2	3	4	5	6	7	8	9	10	11	12	13	14	15	16	17	18	19	20	21	22	23	24	25	26	27	28	29	30	31	Monatssumme mm	Monatssumme % d. Norm.	Abweichung v. d. Norm.	Zahl der Tage mit Niederschl. ≥0.1	Niederschl. ≥1.0	✳ ≥0.1	⊠
Main	Itz	Tremersdorf	380	·	10.1	3.0	9.7	0.9	4.2	4.0	·	3.1	·	3.2	4.0	16.9	3.2	·	·	12.8	·	0.6	·	·	0.2	·	·	·	·	·	·	2.4	8.2	·	86.5	98	− 2	16	13	·	·
		Coburg	313	·	16.9	3.2	7.2	1.5	3.8	4.5	·	4.5	·	2.2	2.3	14.0	1.9	·	·	3.9	·	0.3	·	1.2	0.2	·	·	·	·	·	·	1.5	10.1	·	79.2	104	+ 3	17	15	·	·
		Roßfeld	306	·	3.8	6.1	5.8	0.9	2.5	4.0	·	3.4	·	4.2	2.8	13.1	1.9	·	·	3.5	·	0.6	·	0.6	0.0	·	·	·	·	·	·	7.9	2.9	·	70.0	93	− 5	16	13	·	·
		Hellingen	302	·	9.3	4.4	5.9	1.1	2.4	4.6	·	2.0	·	0.1	1.8	13.1	5.4	·	0.0	0.2	·	0.0	·	·	·	·	·	·	·	·	·	8.0	3.5	·	61.8	84	− 12	14	12	·	·
	M.	Specke	260	·	10.6	6.2	8.0	1.8	2.9	0.9	·	2.3	·	0.8	0.6	5.1	0.2	·	0.4	0.1	·	0.1	·	0.0	0.0	·	·	·	·	·	·	4.1	16.4	·	60.5	85	− 11	16	9	·	·
	Regnitz, Rednitz	Oberdachstetten	440	·	26.8	11.1	7.2	6.5	1.2	·	·	4.7	·	2.7	0.6	7.7	4.2	·	·	0.2	·	·	·	·	·	·	·	·	0.8	·	·	·	10.2	·	83.9	108	+ 6	13	10	·	·
		Ansbach-~~Strütlr~~	438	·	5.5	9.1	10.0	5.4	3.5	0.2	·	4.9	·	1.3	1.1	4.4	3.1	·	0.7	0.4	·	·	·	·	·	·	·	0.2	0.0	0.2	·	·	5.9	·	55.9	73	−26	16	11	·	·
		Obererlbach	399	·	13.5	15.5	18.5	6.5	5.5	0.0	·	1.5	0.0	0.9	3.2	6.3	5.5	·	0.2	0.3	·	·	·	·	·	·	·	·	0.2	·	·	·	1.2	·	78.8			14	10	·	·
		Weißenburg i. B. (Realsch.)	431	·	19.8	39.7	6.2	6.8	3.2	·	·	1.1	0.7	2.3	4.8	2.1	3.5	·	0.1	0.2	·	·	·	·	·	·	·	0.1	·	·	0.0	·	·	·	90.6	100	0	14	10	·	·
		Roth b. Nürnberg	335	·	21.3	23.3	8.1	5.7	5.3	·	·	2.4	0.4	1.9	0.9	4.5	1.8	·	·	0.3	·	·	·	·	0.1	2.6	·	1.9	0.7	·	·	·	1.2	·	82.4	102	+ 2	17	12	·	·
		Hilpoltstein	383	·	19.8	13.6	12.8	5.9	4.8	·	·	1.8	0.8	0.2	1.9	4.4	6.1	·	·	0.1	·	·	0.0	·	1.1	2.9	·	0.1	·	·	·	·	0.1	·	76.4	90	− 8	16	11	·	·
		Pyrbaum	438	·	33.3	13.4	4.0	6.3	6.0	0.5	·	2.0	0.4	2.0	0.5	11.0	·	·	·	5.8	·	·	·	·	·	2.0	·	·	·	·	0.0	·	1.5	·	86.7	106	− 5	13	11	·	·
		Neumarkt i. O.	423	·	36.8	18.0	5.2	7.0	8.0	(1.0)	·	1.7	0.4	2.5	1.1	7.1	0.7	·	·	2.9	·	·	·	·	·	·	·	·	·	·	·	·	(0.0)	·	91.4	89	−11	12	10	·	·
		Worzeldorf	339	·	12.2	18.7	8.2	3.2	3.5	·	·	4.2	·	0.6	0.8	5.6	2.6	·	·	2.2	·	·	·	·	·	·	·	·	·	·	·	·	4.4	·	66.2	78	−19	12	10	·	·
		Heilsbronn	410	·	7.4	12.8	13.6	5.5	3.9	2.0	·	3.6	·	0.6	0.7	9.6	1.7	·	·	1.0	·	·	·	·	·	·	·	0.0	0.0	·	·	·	5.3	·	65.7	76	−21	13	11	·	·
	Regnitz, Pegnitz	Auerbach	435	·	9.4	14.3	4.6	6.2	3.2	2.1	·	·	6.2	1.3	0.6	10.4	11.2	·	·	0.5	·	·	·	0.4	·	·	·	·	·	·	·	·	4.2	·	74.6	97	− 2	14	11	·	·
		Mosenberg	392	·	10.3	11.3	8.3	6.9	3.6	4.5	·	4.5	·	0.4	0.5	10.0	3.0	·	·	0.9	·	·	·	0.1	·	·	·	·	·	·	·	·	4.0	·	68.3	86	− 11	14	10	·	·
		Leupoldstein	550	·	17.2	3.1	20.1	6.5	2.9	0.9	·	6.2	0.1	1.8	0.9	12.6	8.1	·	·	1.3	·	·	·	2.0	0.5	·	·	·	0.4	·	·	·	7.4	·	92.0	98	− 2	17	12	·	·
		Haid	479	·	10.4	9.9	2.6	6.3	1.3	0.8	·	8.5	·	2.9	0.4	17.7	0.9	·	·	0.5	·	·	·	·	·	·	·	·	·	·	·	·	3.0	·	65.2	76	−21	13	9	·	·
		Pommelsbrunn	373	·	10.4	15.2	4.9	7.0	2.3	3.7	·	4.9	1.1	2.0	0.7	10.4	2.2	·	·	1.9	·	·	·	·	·	·	·	·	0.0	·	0.0	·	2.5	·	69.2	71	−28	14	13	·	·
		~~Grafenbuch~~ +	~~470~~	·	20.6	20.1	4.7	4.2	3.1	(0.0)	·	11.8	0.7	·	1.1	9.5	1.0	·	0.1	0.8	·	·	·	0.1	·	·	·	·	·	0.1	·	·	·	·	77.9	74	−27	14	9	·	·
		Hersbruck	345	·	14.3	15.3	2.1	9.0	4.1	0.0	·	4.6	0.5	5.2	0.3	10.9	2.2	·	·	2.3	·	0.0	·	·	·	·	·	·	0.0	·	0.1	·	4.2	·	75.1	87	−11	14	11	·	·
		Altdorf b. Nürnb.	~~444~~	·	26.0	14.5	7.9	9.6	3.6	·	·	3.4	0.0	1.3	0.5	7.2	0.9	·	·	2.8	·	·	·	·	·	·	·	·	·	·	·	·	3.3	·	81.0	87	−12	12	10	·	·
		Krämersweiher	350	·	16.5	22.1	8.4	7.3	3.3	1.9	·	4.9	·	0.6	0.4	9.1	1.7	·	·	3.3	·	·	·	·	·	·	·	·	·	·	·	·	2.7	·	82.2	89	−10	13	11	·	·
		Nürnberg (Flugpl.)	310	·	8.9	5.5	7.9	6.5	10.2	0.0	·	3.9	0.0	0.6	1.2	7.0	1.7	·	·	5.6	·	0.0	0.0	·	·	·	·	·	0.0	0.0	·	·	6.9	·	65.9	85	−12	12	11	·	·
	Regnitz	~~Neuhof a. Zenn~~ ++	~~328~~	·	11.7	7.5	6.0	6.5	0.4	·	·	4.8	·	2.0	0.5	8.5	2.0	·	0.4	2.6	·	·	·	·	·	·	·	·	·	·	·	·	10.7	·	63.6			13	10	·	·
		Bräuersdorf	362	·	7.4	14.7	1.9	7.3	0.2	·	·	3.3	·	0.9	0.8	11.9	5.8	·	·	0.2	·	0.0	·	·	·	·	·	·	0.0	·	·	·	7.4.9	·	69.3	97	− 2	12	8	·	·
		Erlangen	281	·	11.8	4.6	18.0	5.3	0.4	·	·	2.5	·	0.6	0.4	7.0	4.6	·	·	2.4	·	·	·	·	·	·	·	·	·	·	·	·	10.3	·	67.9	91	− 7	12	9	·	·
		Gräfenberg	423	·	20.2	7.8	5.4	12.2	0.2	·	·	4.9	·	3.2	2.8	4.9	13.5	·	·	2.8	·	·	·	·	·	·	·	·	11.9	·	·	·	6.2	·	96.0	128	+21	13	12	·	·
	Regnitz, Wiesent	Busbach	430	·	8.8	7.4	5.4	5.4	0.2	0.6	·	11.5	·	0.1	0.2	13.4	7.1	·	·	9.3	·	·	·	0.3	·	·	·	·	·	·	·	·	8.8	·	72.5	88	−10	14	9	·	·
		Königsfeld	448	·	19.5	8.1	15.8	7.8	1.4	0.8	·	4.5	·	1.4	0.4	15.5	2.1	·	·	15.0	·	·	·	·	·	·	·	·	·	·	·	·	9.5	·	101.8	119	+16	13	11	·	·
		Trockau	530	·	9.1	13.4	10.5	6.0	1.1	1.8	·	4.0	·	0.3	0.4	13.7	1.0	·	·	1.5	·	·	·	·	1.0	·	·	·	1.2	·	·	·	10.0	·	75.0	85	−13	15	13	·	·
		Gößweinstein	495	·	9.7	8.7	7.1	5.8	1.3	3.0	·	7.1	·	2.3	0.3	19.9	5.1	·	·	1.8	·	·	·	0.2	0.1	·	·	·	0.1	·	·	·	9.1	·	81.6	93	− 6	16	12	·	·
		Heiligenstadt	367	·	13.4	7.7	13.0	9.0	0.3	0.3	·	2.7	·	2.6	1.0	13.5	1.4	·	·	3.7.0	·	·	·	0.1	0.7	·	·	·	·	·	·	·	10.0	·	112.7	127	+14	15	11	·	·
		Eggolsheim	230	·	13.3	5.6	16.9	6.3	0.3	·	·	6.4	·	3.7	0.5	15.9	1.7	·	·	7.4	·	·	·	·	·	·	·	·	0.1	·	·	·	8.7	·	86.8	105	+ 4	13	10	·	·
	Regnitz, Aisch	Windsheim	322	·	13.5	14.8	3.9	4.2	0.2	0.8	·	4.6	0.6	0.4	1.0	5.0	4.5	·	·	0.9	·	·	·	·	·	·	·	·	·	·	·	·	13.5	·	67.9	115	+ 9	14	9	·	·
		Neustadt a. Aisch	292	·	17.2	9.6	11.9	5.4	2.0	0.8	·	3.6	·	1.9	0.3	6.0	3.2	·	0.1	0.4	·	·	·	·	·	0.0	·	0.0	0.9	·	·	·	11.0	·	74.3	109	+ 6	15	10	·	·
		Marktbibart	310	·	4.0	13.3	26.0	4.3	0.5	1.0	·	4.4	·	0.5	1.0	4.0	3.5	·	·	2.2	·	·	·	·	·	·	·	·	0.2	·	·	·	18.8	·	83.7	115	+ 11	14	11	·	·
		Höchstadt a. Aisch	272	·	24.8	15.1	7.2	6.5	0.8	·	·	4.5	·	0.4	0.8	6.0	·	·	·	0.5	·	·	·	·	·	·	·	·	·	·	·	·	7.8	·	74.4	103	+ 2	11	9	·	·
	Regnitz	Ebrach	340	·	2.7	17.2	4.7	3.4	2.2	2.5	·	2.9	·	5.7	0.5	8.2	0.9	·	·	9.7	·	·	·	·	·	·	·	·	0.4	·	·	6.3	14.6	·	81.9	99	− 1	15	12	·	·
		Burgebrach	265	·	18.7	11.9	5.1	4.8	1.1	0.0	·	1.4	·	0.9	0.6	9.2	0.0	·	·	8.7	·	·	·	·	·	·	·	·	0.0	·	·	6.1	0.0	·	68.5			11	9	·	·
		Bamberg (Sternw.)	288	·	11.2	12.5	9.0	5.1	2.2	0.7	·	2.6	·	0.8	0.5	13.7	1.6	·	·	4.5	·	·	·	·	0.0	·	·	·	0.0	·	·	0.1	11.4	·	73.9	98	− 2	14	10	·	·
	Frnk. Saale bis Regnitz	Viereth	236	·	31.4	16.6	6.7	3.6	1.8	2.7	·	1.7	·	1.8	0.7	4.5	2.6	·	·	0.7	·	·	·	·	·	·	·	·	0.5	·	·	2.3	14.0	·	91.6	137	+25	15	12	·	·
		Haßfurt a. Main	230	·	3.7	9.9	8.1	1.9	9.8	1.0	·	1.7	·	4.2	1.2	10.8	0.5	·	·	0.0	·	·	·	·	0.1	·	·	·	·	·	·	2.1.6	0.4	·	74.9	103	+ 2	14	11	·	·
		Hofheim i. Ufr.	245	·	0.9	6.4	6.9	1.8	5.1	1.8	·	4.4	·	0.5	1.1	10.0	0.3	·	·	3.1	·	·	·	·	·	·	·	·	·	·	·	12.7	3.2	·	58.2	77	−17	14	11	·	·
		Schweinfurt	211	·	2.4	0.5	9.9	1.5	6.8	0.4	·	8.5	·	3.0	1.7	13.0	2.8	·	18.2	·	·	·	·	·	·	·	·	·	·	2.8	·	26.2	0.5	·	98.2	166	+39	15	1	·	·
		Prüßberg	317	·	7.2		6.5	2.2	2.0	1.5	·	4.0		4.8	1.2	6.6	4.5	·	0.0	3.5	·	·	·	0.0	·	·	·	0.1	0.2	·	·	13.0	4.5	·	61.8	76	−20	16				

+ Traunfeld 548
++ Götteldorf 381

1938 — Tägliche Niederschlagshöhen in Millimetern, gemessen um 7 Uhr morgens — Juli

Flußgebiet		Ort	Seehöhe m	1	2	3	4	5	6	7	8	9	10	11	12	13	14	15	16	17	18	19	20	21	22	23	24	25	26	27	28	29	30	31	Monatssumme mm	% d. Norm.	Abweichung v. d. Norm.	Zahl der Tage mit Niederschl. ≥0.1	≥1,0	☼ ≥0.1	☒
Main	Fränkische Saale bis Regnitz	Volkach	195	·	30	15.6	7.7	2.4	3.8	2.6	0.0	5.2	·	1.9	0.7	3.1	0.0	·	0.0	0.4	·	·	0.0	·	·	·	·	1.4	8.1	0.8	·	20.0	2.0	·	80.7			16	13	·	·
		Kitzingen	191	·	2.6	21.3	4.2	2.0	2.1	0.3	0.0	6.6	·	2.0	1.9	2.8	2.1	·	·	1.0	·	·	·	·	0.0	·	·	·	0.0	0.8	·	23.0	1.0	·	73.7	106	+ 4	15	13	·	·
		Markt Einersheim	290	·	8.4	17.3	24.3	3.4	3.2	·	·	9.3	·	2.5	0.8	9.3	1.3	·	·	·	·	·	·	·	·	·	·	·	·	·	·	14.2	2.2	·	96.2	133	+24	13	11	·	·
		Ochsenfurt	185	·	3.4	13.2	1.3	1.2	2.9	1.2	·	4.8	·	0.8	0.6	2.2	1.1	·	·	·	·	·	·	·	·	·	·	·	6.0	·	·	27.3	1.2	·	67.2	100	0	14	12	·	·
		Albertshausen +	296	·	3.6	15.3	2.2	3.0	2.9	0.5	·	5.3	0.4	2.3	1.7	4.2	0.6	·	·	0.0	·	·	·	·	·	·	·	0.7	·	3.3	·	32.5	2.0	·	80.5	106	+ 5	16	12	·	·
		Bergtheim	267	·	2.9	8.9	8.1	3.1	3.4	0.3	·	7.5	·	1.5	1.4	3.9	0.3	·	·	6.2	·	·	·	·	·	·	·	·	7.0	·	·	27.0	0.5	·	82.0	137	+22	15	12	·	·
		Würzbg. (Phys. Inst.)	179	·	3.4	8.1	4.0	2.6	1.8	6.9	·	4.7	·	1.3	0.6	2.9	1.3	·	·	1.2	·	·	·	·	·	·	·	·	0.4	3.5	·	42.5	0.3	·	85.5	137	+23	16	13	·	·
		Unterleinach	230	·	3.5	6.5	1.7	5.1	1.9	6.8	·	7.8	·	1.1	2.1	4.0	2.1	·	0.0	15.2	·	·	·	·	·	·	·	·	2.5	6.4	·	33.0	1.2	·	100.9			16	16	·	·
		Sömmersdorf	280	·	2.8	8.5	7.0	3.7	3.1	7.2	·	7.1	·	4.5	0.7	11.8	1.5	·	0.2	5.1	·	·	·	·	·	·	·	·	1.5	1.5	·	6.1	1.9	·	74.2	87	-11	17	15	·	·
		Hundsbach	200	·	3.4	5.3	7.3	4.6	6.5	4.9	·	9.5	·	2.9	3.3	10.1	2.8	·	0.0	8.1	·	·	·	·	·	0.0	·	·	2.5	2.6	·	15.1	0.3	·	89.2	137	+24	16	15	·	·
	Fränkische Saale	Königshofen i. Gr. (Bez.-A.)	278	·	1.7	4.7	7.3	3.3	1.2	2.3	0.0	6.7	·	1.1	2.8	15.7	0.4	·	·	1.4	·	·	·	·	·	·	·	·	·	·	·	18.7	0.8	·	62.1	91	- 6	14	12	·	·
		Römhild	300	·	1.4	7.8	3.2	4.9	4.8	0.5	·	8.4	·	3.0	4.5	18.8	1.6	·	·	1.0	·	0.1	0.1	0.7	0.1	·	·	·	·	0.3	·	6.5	4.1	·	71.8	107	+ 5	19	13	·	·
		Frankenheim	754	·	6.9	2.0	2.9	11.5	1.9	·	·	10.3	·	8.4	5.2	20.3	0.2	·	0.1	0.4	·	0.1	·	·	·	·	·	·	·	·	·	9.2	0.5	·	79.9	79	-21	15	10	·	·
		Fladungen	415	·	2.9	3.2	1.2	14.4	0.0	·	·	4.1	·	2.1	1.8	13.3	0.0	·	·	·	·	·	·	·	·	·	·	·	2.3	·	·	9.6	0.0	·	54.9	71	-23	10	10	·	·
		Simonshof	320	·	1.1	10.5	3.3	9.5	2.6	0.0	·	5.2	1.1	0.2	2.4	16.2	1.7	·	·	1.5	·	·	·	·	·	·	·	·	0.4	1.0	·	6.5	4.6	·	67.8	103	+ 2	16	14	·	·
		Rhönhaus	736	·	5.3	3.0	10.5	21.8	1.3	2.0	0.1	14.0	1.3	3.8	3.3	40.0	0.4	·	·	0.0	1.9	·	0.3	0.0	0.1	·	·	·	15.5	·	·	10.6	0.1	·	135.3	134	+34	19	14	·	·
		Oberlauringen	315	·	1.4	4.4	3.1	2.5	0.7	8.0	·	12.0	·	4.1	2.9	6.2	3.0	·	·	1.9	·	·	·	·	·	·	·	·	·	1.7	·	10.2	5.8	·	67.9			15	14	·	·
		Münnerstadt	235	·	2.5	2.8	6.6	5.2	2.4	4.2	0.0	7.7	·	0.2	2.0	19.9	1.2	·	0.0	2.5	·	·	·	·	0.1	·	·	·	·	1.7	·	7.5	2.0	·	68.5			16	14	·	·
		Bad Kissingen	209	·	2.7	3.8	5.8	4.3	1.5	2.6	0.1	7.6	·	3.5	2.3	10.2	1.7	·	·	6.3	·	·	·	·	0.0	·	·	·	0.1	2.0	·	13.4	0.9	·	68.2	92	- 6	17	14	·	·
		Geroda	450	·	3.4	6.9	2.2	15.7	5.3	2.1	·	12.3	·	3.2	5.1	22.5	0.5	·	·	12.1	·	·	·	0.1	·	·	·	0.1	0.3	1.3	·	14.1	·	·	107.2	126	+22	17	13	·	·
		Neuwirtshaus	420	·	3.1	5.7	4.2	9.1	2.9	2.4	0.0	11.1	·	2.2	3.4	11.4	0.4	·	0.0	9.2	·	·	·	·	·	·	·	·	0.5	1.9	·	11.9	·	·	79.4	95	- 4	16	14	·	·
	Fränk. Saale Sinn	Kreuzberg i. Rhön	930	·	3.4	5.1	6.4	21.4	1.6	0.7	0.1	10.7	1.0	2.0	1.8	24.3	0.4	·	0.0	2.4	·	·	·	·	·	·	·	·	2.1	0.9	·	9.9	·	·	99.3	96	- 4	17	13	·	·
		Brückenau	314	·	2.2	5.2	0.8	10.5	3.5	·	·	16.8	1.9	1.5	8.4	23.2	0.8	·	·	4.2	·	·	·	0.2	0.6	·	·	·	·	·	·	6.1	·	·	91.9	105	+ 4	15	11	·	·
		Altengronau	224	·	6.5	6.9	1.5	10.0	3.5	·	1.3	16.1	·	3.0	3.9	15.3	0.5	·	·	6.3	·	·	·	·	·	·	·	·	·	1.0	·	3.9	·	·	79.7	105	+ 6	14	13	·	·
		Mittelsinn	204	1.8	6.7	4.7	8.1	10.3	6.2	0.6	0.1	16.9	0.4	4.4	6.2	14.2	0.1	·	0.1	7.3	·	·	·	·	0.8	·	·	·	4.9	1.5	·	11.5	·	·	106.8	143	+32	20	14	·	·
		Rieneck	184	·	1.1	6.2	12.4	12.2	0.3	1.1	·	14.4	·	6.4	4.6	9.7	0.0	·	0.1	15.8	·	·	·	·	·	·	·	2.2	6.4	2.4	·	9.2	·	·	104.5			16	14	·	·
	Main	Heigenbrücken	268	·	6.7	6.5	3.0	9.5	1.7	0.8	·	22.7	·	10.3	15.2	14.0	3.0	·	·	13.0	·	·	·	·	·	·	·	·	·	3.0	·	3.1	·	·	112.5			14	13	·	·
		Rechtenbach	338	·	7.0	5.5	1.4	9.0	1.1	2.1	·	19.3	·	3.5	8.5	12.0	1.0	·	·	10.0	·	·	·	·	·	·	·	0.1	3.9	3.1	·	2.9	·	·	90.4	102	+ 2	16	15	·	·
		Rohrbrunn (Str.-A.)	456	·	7.6	2.7	2.2	10.0	6.3	2.0	·	26.0	0.2	6.3	12.5	14.3	1.0	·	0.0	12.0	·	·	·	·	·	·	·	0.9	4.0	2.1	·	6.0	·	·	114.1	123	+21	19	15	·	·
		Holzkirchen i. Ufr.	202	·	4.5	8.2	4.7	3.4	3.2	1.0	0.1	10.6	0.0	0.3	2.7	6.0	1.3	·	0.3	1.6	·	·	·	·	·	·	·	·	5.3	3.0	·	32.8	4.5	·	93.5	142	+28	18	15	·	·
	Tauber	Rothenburg o. T.	425	·	7.6	9.9	7.3	7.0	0.6	0.5	·	4.2	·	2.2	2.0	9.1	4.2	·	1.2	7.0	·	·	·	·	·	·	·	1.4	·	·	·	5.2	·	·	64.0	88	- 9	15	13	·	·
		Spielbach	451	·	4.8	11.2	3.2	9.6	1.3	0.3	·	9.7	·	1.8	1.7	5.7	5.5	·	0.9	4.0	·	·	·	·	·	·	·	·	·	0.6	·	2.2	6.2	·	68.7	89	- 8	16	13	·	·
		Uffenheim (Bez.-A.)	337	·	5.4	11.4	2.9	4.3	1.2	0.5	·	9.9	·	1.4	1.5	3.6	3.4	·	·	3.7	·	0.0	·	·	·	·	·	·	·	0.3	·	12.5	7.0	·	69.0	96	- 3	15	13	·	·
		Schrozberg	460	·	6.2	10.5	2.5	10.9	2.7	0.8	·	10.3	·	6.3	2.8	6.9	5.8	·	0.9	1.5	·	·	·	·	0.0	·	·	·	·	2.9	·	2.2	8.3	·	81.5			16	14	·	·
		Bad Mergentheim (Stadt)	217	·	3.5	12.1	0.6	8.5	7.4	0.2	·	10.2	·	4.2	0.9	6.8	·	·	·	0.8	·	·	·	·	·	·	·	0.6	·	3.0	·	12.1	1.0	·	71.9	100	0	15	10	·	·
		Gerlachsheim	192	0.5	4.7	8.6	1.3	4.1	3.1	·	·	10.1	·	2.1	1.8	3.5	1.5	·	0.5	0.1	·	·	·	·	·	·	·	3.2	·	8.4	·	11.0	0.4	·	64.9	93	- 5	17	13	·	·
		Pülfringen	354	·	6.7	9.1	·	8.3	2.9	·	0.2	16.5	·	2.8	1.2	4.1	1.1	·	0.8	0.6	·	·	0.2	·	·	·	·	2.7	0.5	1.5	·	10.5	2.1	·	96.1	123	+18	18	13	·	·
		Wertheim	137	·	5.5	11.5	0.3	4.9	2.8	·	·	16.5	·	1.4	7.4	5.3	2.1	·	·	7.0	·	·	·	·	·	·	·	1.7	6.9	0.4	·	20.6	7.5	·	101.8	167	+41	16	14	·	·
	Gersprinz bis Tauber	Buchen	350	0.1	8.4	7.0	·	16.9	3.4	0.4	·	11.0	0.0	3.2	1.6	5.4	1.6	·	0.4	2.6	·	·	0.0	·	·	·	·	13.7	8.1	1.4	·	17.6	1.5	·	104.3	146	+34	18	15	·	·
		Schneeberg	169	0.1	8.1	3.5	·	8.2	5.3	·	·	21.2	0.0	1.1	3.3	5.6	2.1	·	·	9.3	·	·	·	·	·	·	·	1.2	0.0	6.1	·	3.4.0	·	·	109.1	151	+37	14	13	·	·
		Vielbrunn	411	0.9	9.1	5.3	0.4	6.4	6.7	1.8	0.1	10.3	·	2.3	3.9	6.9	3.7	·	1.1	31.5	·	·	·	·	·	·	·	0.5	4.4	2.5	·	31.3	·	·	129.1	163	+50	19	15	·	·
		Beerfelden	431	0.3	12.9	2.1	0.7	17.7	15.4	0.4	0.0	11.9	0.6	16.0	5.6	10.7	3.0	·	1.8	18.9	0.0	·	·	0.0	0.0	·	·	4.5.0	0.0	3.3	0.0	18.6	·	·	184.9			18	14	·	·
		Hummetroth	326	0.3	11.0	22.4	0.2	5.0	2.7	1.7	·	5.6	0.0	4.0	8.1	11.9	0.7	·	1.3	7.5	·	·	0.0	·	·	·	·	4.3	0.0	4.1	·	7.7	0.0	·	92.5			17	14	·	·
		Hessenthal	311	·	8.0	2.4	1.5	7.0	2.3	1.5	·	21.7	·	3.4	5.9	29.0	2.2	·	0.1	16.8	·	·	·	·	·	·	·	·	11.0	2.2	·	3.2	0.0	·	118.2	136	+31	16	15	·	·
		Himmelsthal	150	0.5	8.5	4.6	·	3.0	7.6	3.5	·	18.3	·	5.3	7.5	4.7	3.9	·	0.7	29.3	·	·	·	·	·	·	·	·	·	1.2	·	13.8	·	·	112.4	160	+46	15	13	·	·
		Aschaffenburg	140	·	12.3	9.2	0.1	4.6	1.6	0.1	·	11.4	0.0	2.7	10.4	14.4	2.1	·	1.2	3.5	·	2.0	·	·	·	·	·	0.0	·	4.3	·	3.1	·	·	81.0	116	+11	15	13	·	·
	G.	Kirch-Beerfurth	193	·	8.4	0.9	0.7	6.8	12.2	11.3	·	5.3	·	3.4	8.3	9.0	4.0	·	1.9	1.5	·	·	0.0	·	·	·	·	24.4	0.0	9.8	·	13.7	0.1	·	127.7			17	14	·	·

+ Giebelstadt 300

1938 **Tägliche Niederschlagshöhen in Millimetern, gemessen um 7 Uhr morgens** Juli

Flußgebiet		Ort	See-höhe m	1	2	3	4	5	6	7	8	9	10	11	12	13	14	15	16	17	18	19	20	21	22	23	24	25	26	27	28	29	30	31	Monatssumme mm	Monatssumme % d. Norm.	Abweichung v. d. Norm.	Zahl der Tage mit Niederschl. ≧0.1	Niederschl. ≧1.0	≧0.1	☒
Main	G.	Groß Umstadt	170	02	8.7	32.9	·	3.0	2.1	1.0	·	5.8	·	3.2	5.1	2.7	·	·	0.9	0.9	·	·	·	·	·	·	·	·	·	5.7	·	1.3	·	·	73.5	107	+ 5	14	11	·	·
	Kinzig	Schlüchtern	208	·	5.8	3.2	2.4	7.1	2.6	0.7	·	19.4	·	4.3	3.7	20.4	·	·	0.5	0.4	·	·	·	·	·	·	·	·	·	·	1.2	·	13.9	·	·	85.6	100	0	14	11	·	·
		Salmünster	152	·	5.9	7.8	4.6	5.2	3.1	1.8	·	17.0	·	5.9	4.9	28.6	1.7	·	0.7	3.2	·	·	·	·	·	·	·	·	·	3.8	·	7.8	·	·	102.0	109	+ 8	15	14	·	·
		Fischborn	343	·	4.1	1.2	3.2	5.0	0.9	0.4	·	20.5	1.0	3.5	4.3	32.1	0.3	·	1.3	1.7	·	·	·	·	·	·	·	·	·	2.0	·	7.7	·	·	89.2	97	- 3	16	13	·	·
		Biebergrund	319	·	8.3	11.2	21.6	3.5	12.3	·	·	16.8	0.5	6.2	10.6	19.5	1.2	·	0.7	12.6	·	·	·	·	·	·	·	·	·	3.0	·	4.4	·	·	132.4	135	+ 34	15	13	·	·
		Gelnhausen	170	·	5.6	7.3	11.4	4.5	8.4	·	·	18.1	·	6.6	7.4	29.3	1.2	·	1.0	2.4	·	0.5	·	·	·	·	·	·	·	5.0	·	10.1	·	·	118.8	138	+ 33	15	14	·	·
		Niederrodenbach	125	·	6.8	9.7	·	5.5	2.6	·	·	16.6	·	13.0	5.2	29.0	·	·	2.0	4.4	·	0.4	·	·	·	·	·	·	·	5.1	·	8.4	·	·	108.6	147	+ 35	13	12	·	·
	Main	Oberroden	143	·	4.0	8.4	·	4.0	7.5	·	0.8	7.2	·	8.4	8.3	36.0	0.1	·	8.5	9.7	·	·	·	·	·	·	·	·	·	3.0	·	5.0	·	·	104.9	170	+ 43	14	12	·	·
		Frankf./M. (Flughaf.)	95	0.0	1.8	5.2	·	6.9	2.1	·	0.0	7.5	·	3.9	6.8	15.2	0.0	·	1.8	13.9	·	0.0	0.0	·	·	·	·	0.0	·	2.1	·	8.0	0.0	·	75.2	119	+ 12	12	12	·	·
		Frankf./M. (Feldbgst.)	103	0.0	1.4	10.0	0.0	6.8	1.1	0.3	·	6.7	0.0	6.4	5.0	48.2	0.1	·	3.5	3.2	·	0.0	·	·	·	·	·	0.4	·	3.7	·	7.8	·	·	104.6	162	+ 42	15	12	·	·
	Nidda	Hoherodskopf	767	·	2.7	6.5	8.9	11.9	10.1	·	·	43.1	2.9	12.3	12.9	28.4	·	·	1.1	2.6	·	·	·	0.5	0.3	·	·	·	·	1.6	·	6.1	·	·	151.9			16	13	·	·
		Schotten	274	·	2.0	7.2	3.1	8.9	11.0	·	·	19.2	1.3	12.0	10.2	31.6	·	·	1.3	1.9	·	0.2	·	·	0.0	·	·	·	·	3.5	·	5.5	·	·	118.9	128	+ 26	15	14	·	·
		Bad Salzhausen	148	·	1.5	2.2	1.3	6.1	5.6	·	·	12.5	·	6.1	6.5	15.9	0.1	·	3.3	2.1	·	·	·	·	·	·	·	·	·	2.5	·	4.9	·	·	77.6	96	- 3	14	13	·	·
	Nidda, Wetter	Grünberg	276	·	·	2.2	3.6	13.5	3.2	·	1.4	13.6	0.9	7.1	10.6	11.4	·	1.2	2.4	1.5	·	·	·	·	·	·	·	·	·	1.6	·	1.5	·	·	81.7	108	+ 6	15	14	·	·
		Lich	175	·	1.0	3.4	3.1	13.4	2.1	·	3.7	9.7	·	7.0	2.8	20.8	·	·	1.0	1.1	·	·	·	·	·	·	·	·	·	6.5	·	2.0	·	·	86.6	111	+ 9	14	14	·	·
		Anspach	330	·	1.7	11.5	·	7.3	·	·	1.5	8.1	·	7.3	4.6	4.1	·	·	1.3	2.3	·	·	·	·	·	·	·	·	·	10.9	·	3.9	·	·	64.5	90	- 7	12	12	·	·
		Bad Nauheim	145	0.0	1.1	4.9	2.1	7.2	3.4	·	0.1	8.3	0.0	3.4	2.3	9.1	·	·	6.2	6.2	·	·	·	·	·	·	·	·	·	2.2	·	5.6	·	·	62.1	98	- 5	14	13	·	·
	Nidda, Nidder	Herchenhain	646	0.1	2.5	7.9	10.0	10.5	5.3	·	0.1	18.6	0.7	7.9	11.1	21.8	·	·	1.6	6.2	·	0.3	·	·	0.1	·	·	·	·	2.0	·	13.4	·	·	120.1	114	+ 15	18	13	·	·
		Gedern	331	·	·	3.5	3.8	6.2	1.9	·	0.2	14.3	0.2	9.4	10.5	21.4	·	·	0.9	·	·	·	·	·	·	·	·	·	0.9	9.2	·	7.0	·	·	89.4	90	- 10	14	10	·	·
		Büdingen	135	0.0	5.7	6.8	2.6	5.0	1.9	2.4	0.0	17.8	1.1	4.7	5.4	36.8	·	·	4.0	5.6	·	·	·	·	·	·	·	·	·	4.7	·	7.3	1.7	·	113.5	131	+ 27	16	16	·	·
		Windecken	133	·	2.1	6.2	1.7	5.3	1.9	0.9	0.3	11.2	·	5.6	3.2	29.3	0.5	·	1.6	2.2	·	·	·	·	·	·	·	·	·	3.5	·	7.2	0.1	·	82.8	115	+ 11	17	13	·	·
	Nidda	Saalburg	422	·	1.7	12.3	·	7.8.0	2.2	·	3.5	8.3	·	9.2	3.5	6.5	·	·	4.1	10.2	·	·	·	·	·	·	·	·	·	2.6	·	9.1	·	·	91.2			13	13	·	·
		Kl. Feldberg	820	0.0	1.9	8.6	0.0	19.1	2.3	·	1.8	11.4	0.4	15.0	10.3	13.6	·	·	1.4	10.1	·	0.0	·	·	·	·	·	·	·	11.1	·	8.6	0.1	·	115.7	121	+ 20	15	13	·	·
	Main	Eppstein	185	·	1.6	8.5	·	28.6	5.0	0.1	2.2	11.9	·	4.6	5.5	25.2	·	·	2.4	14.0	·	·	·	·	·	·	·	·	·	3.1	·	7.9	·	·	122.6	181	+ 55	14	13	·	·
		Mainz-Kostheim	87																																						
Nahe bis Main	R.	Wiesbaden (Südfrdh.)	109	0.0	2.2	4.5	0.0	14.1	1.9	·	1.3	8.8	0.0	2.7	4.3	36.2	·	·	3.1	15.2	·	0.0	·	·	·	·	·	0.0	·	4.8	·	6.6	·	·	105.7	174	+ 45	13	13	·	·
	Selz	Wörrstadt	198	·	2.6	1.5	·	6.9	3.8	·	1.2	9.6	·	6.8	5.6	6.7	·	·	4.9	4.8	·	·	·	·	·	·	·	3.2	0.6	2.3	·	4.4	·	·	70.9	118	+ 11	15	14	·	·
		Alzey	199	·	2.2	5.9	0.2	4.8	0.4	·	0.4	7.8	·	·	5.3	8.9	0.0	·	23.9	11.7	·	·	·	·	·	·	·	1.4	0.5	1.1	·	2.7	0.0	·	77.2	135	+ 20	15	11	·	·
		Ober Olm	214	0.0	1.8	0.7	0.0	9.2	1.0	·	0.5	9.8	·	4.1	6.7	10.1	·	·	3.7	10.5	·	·	·	·	·	·	·	0.6	·	2.2	·	5.4	·	·	66.3	116	+ 9	14	11	·	·
	R.	Geisenheim	96	·	0.7	15.8	0.2	13.3	0.1	·	0.6	14.3	·	4.0	2.5	17.9	·	·	4.6	17.3	·	·	·	·	·	·	·	1.0	4.0	1.7	·	5.5	0.2	·	103.7	196	+ 57	17	12	·	·
Nahe	Glan bis Quelle	Nohfelden	362	·	3.6	1.5	1.8	24.5	1.7	0.1	·	16.7	0.3	2.2	9.8	14.5	·	·	6.7	·	·	·	·	·	·	·	·	0.3	·	·	6.1	2.4	·	·	92.7	187	+ 20	15	12	·	·
		Freisen	465	·	3.7	·	·	20.8	8.4	·	·	15.0	0.4	2.2	7.7	8.6	·	·	4.5	·	·	·	·	·	·	·	·	·	·	1.5	·	7.2	·	·	80.0	101	+ 1	11	10	·	·
		Birkenfeld	410	·	3.5	4.2	0.1	26.4	1.4	·	·	14.4	·	2.6	11.7	33.6	·	·	3.5	·	·	·	·	·	·	·	·	0.0	·	4.9	·	2.8	·	·	109.1	151	+ 39	12	11	·	·
		Baumholder	450	·	3.3	1.7	·	26.5	3.2	·	·	19.0	·	0.5	5.5	12.9	·	·	4.1	·	·	·	·	·	·	·	·	0.7	·	1.1	·	4.0	·	·	82.5	120	+ 14	12	10	·	·
		Hüttgeswasen	660	·	4.6	15.3	2.1	18.4	1.3	2.9	3.6	12.0	0.8	2.5	1.6	0.4	·	·	5.0	·	·	·	·	·	·	·	·	·	·	3.4	·	3.0	·	·	76.9	83	- 16	15	13	·	·
		Oberstein	249	·	3.2	1.4	·	24.0	1.6	·	·	16.1	0.3	1.5	4.1	20.8	·	·	2.6	·	·	·	·	·	·	·	·	·	·	2.4	·	2.7	·	·	80.7	125	+ 16	18	11	·	·
		Bruchweiler	545	2.3	1.1	2.3	6.7	13.2	3.9	0.1	2.1	12.9	0.7	5.1	5.2	16.9	0.1	·	4.2	·	0.5	0.1	·	·	·	·	·	·	2.4	2.5	0.1	2.5	·	·	84.9	116	+ 12	21	15	·	·
		Herrstein	350	·	3.1	4.1	2.6	19.1	2.1	·	·	14.1	0.0	0.9	3.9	10.4	·	·	3.5	1.3	·	·	·	·	·	·	·	0.0	0.0	2.9	·	3.1	·	·	77.1	109	+ 6	13	12	·	·
		Brauschied	383	·	3.9	6.2	1.3	11.2	0.9	0.3	·	16.1	0.4	4.2	0.3	15.3	·	·	4.1	0.2	·	·	·	·	·	·	·	·	·	1.2	·	2.5	·	·	68.1			15	10	·	·
		Rhaunen	330	·	3.5	3.2	0.2	15.3	0.8	0.2	·	15.6	0.3	3.6	5.8	12.9	·	·	5.8	0.2	·	·	·	·	·	·	·	·	·	5.5	·	3.8	·	·	76.7	103	+ 2	15	10	·	·
		Kirn	190	·	0.2	17.9	1.9	18.2	0.0	0.1	·	17.2	·	1.5	3.1	13.7	·	·	6.9	0.3	·	·	·	·	·	·	·	3.6	·	4.3	·	4.7	·	·	94.1	114	+ 40	14	11	·	·
		Neuerkirch	350	·	2.0	2.7	·	14.5	0.2	·	·	14.9	·	0.3	7.6	27.6	·	·	22.9	0.3	·	·	·	·	·	·	·	·	·	0.7	·	2.5	·	·	96.2	130	+ 22	12	8	·	·
	Glan	Hauptstuhl	250	·	3.0	0.2	0.3	15.0	1.4	0.7	·	16.7	0.4	0.7	4.6	6.7	·	·	17.4	4.2	·	·	·	·	·	·	0.3	·	·	2.1	0.2	9.3	·	·	83.2	126	+ 17	17	10	·	·
		Kusel	240	·	3.2	·	1.5	17.5	8.6	1.1	·	15.1	0.6	0.9	3.4	7.4	·	·	7.2	0.6	·	·	·	0.1	·	·	·	·	·	1.0	·	5.5	·	·	73.7	101	+ 1	15	11	·	·
		Grumbach	260	·	1.5	·	·	14.4	3.5	0.3	·	13.0	0.1	1.0	2.8	12.4	0.1	·	3.0.8	1.5	·	·	·	·	·	·	·	0.1	·	1.0	·	3.5	0.1	·	88.1			16	11	·	·
		Kaiserslautern	242	0.1	3.0	0.2	2.7	9.9	0.5	1.2	1.0	18.9	0.3	1.3	3.8	4.0	1.3	·	·	4.6	·	·	·	·	·	·	·	·	·	6.7	·	6.9	·	·	66.4	96	- 3	17	13	·	·
		Wolfstein	200	·	2.5	·	·	16.0	7.3	0.5	·	15.0	0.2	0.2	2.0	6.1	0.1	·	5.0	3.2	·	·	·	·	·	·	·	·	·	3.6.8	·	6.1	·	·	101.0			14	10	·	·

Flußgebiet	Ort	Seehöhe m	1	2	3	4	5	6	7	8	9	10	11	12	13	14	15	16	17	18	19	20	21	22	23	24	25	26	27	28	29	30	31	Monatssumme mm	Monatssumme % d. Norm	Abweichung v. d. Norm	Zahl der Tage mit Niederschl. ≥0.1	Niederschl. ≥1.0	✱ ≥0.1	⊠
Nahe – N. G.	Hundsbach	370	·	2.1	0.1	0.0	17.4	0.9	·	·	11.5	0.1	3.9	3.8	16.6	·	·	31.4	0.0	·	·	·	·	·	·	·	0.0	2.6	1.9	·	3.3	0.3	·	95.9	163	+37	14	10	·	·
Nahe – N. G.	Duchroth	240	·	2.8	1.3	4.4	10.3	1.3	·	·	12.4	0.2	3.7	3.7	13.1	0.1	·	11.4	18.9	·	0.0	0.0	·	·	·	·	0.1	0.0	8.5	·	5.5	1.8	·	99.5	175	+43	17	14	·	·
Nahe – Alsenz	Langmeil	226	·	3.5	0.9	0.3	8.3	8.0	·	2.2	16.0	·	0.3	1.3	4.1	0.3	·	0.1	0.9	·	·	·	·	·	·	·	1.5	·	3.6	·	7.1	·	·	58.4	100	0	16	10	·	·
Nahe – Alsenz	Alsenz	146	·	1.5	·		6.1	4.9	0.7	0.3	13.5	·	3.5	4.8	10.3	0.6	·	3.9	13.6	·	·	·	·	·	·	·	1.1	4.2	10.4	·	6.1	·	·	85.5	125	+17	16	13	·	·
Nahe – Nahe	Kreuznach	136	·	1.6	0.3	·	6.6	1.0	·	1.5	11.7	·	3.7	4.0	11.7	·	·	4.1	7.6	·	·	·	·	·	·	·	0.7	·	2.6	·	7.2	9.2	·	93.2	137	+26	15	13	·	·
Nahe – Nahe	Reichenbacherhof	458	·	1.5	21.1	·	22.3	0.9	·	·	10.0	·	5.3	5.3	9.7	·	·	23.6	12.9	·	·	·	·	·	·	·	·	2.4	5.0	·	2.2	0.2	·	122.4	167	+49	14	12	·	·
Nahe – Nahe	Rupertsecken	489	·	2.0	6.0	2.1	13.4	2.3	·	·	19.5	·	2.3	·	12.0	·	·	0.6	23.0	·	·	·	·	·	·	·	4.3	8.2	10.6	·	4.5	·	·	111.0	154	+39	14	13	·	·
Nahe – Nahe	Wöllstein	130	·	1.4	2.1	0.0	5.9	2.1	·	·	14.2	0.0	2.4	4.1	5.4	·	·	3.8	13.6	·	·	·	·	·	·	·	2.2	2.2	2.4	·	4.6	·	·	66.4	118	+10	14	14	·	·
Lahn b. Nahe – Rhein	Aßmannshausen	178	·	1.6	9.6	1.4	16.0	0.3	·	·	10.3	·	1.5	2.5	16.5	·	·	3.9	9.1	·	·	·	·	·	·	·	1.4	3.3	1.3	·	2.5	·	·	81.2			15	14	·	·
Lahn b. Nahe – Rhein	Kammerforst	464	·	2.1	6.4	0.3	27.5	2.2	·	·	11.7	·	3.3	2.7	38.2	·	·	3.0	2.8	·	·	·	·	·	·	·	1.2	1.8	2.2	·	2.7	·	·	102.1	170	+42	15	14	·	·
Lahn b. Nahe – Rhein	Steeg	110	·	2.3	2.8	3.4	10.9	0.2	·	·	6.3	·	2.9	3.6	21.7	·	·	2.3	6.1	·	·	·	·	·	·	·	0.3	3.5	6.9	·	3.3	·	·	76.5	128	+17	15	13	·	·
Lahn b. Nahe – Rhein	St. Goarshausen	80	·	1.5	1.2	·	8.0	3.0	·	·	8.8	2.8	1.3	9.9	2.2	·	·	3.5	·	·	1.3	·	·	·	·	·	·	·	6.3	·	2.3	·	·	52.1	85	−9	13	13	·	·
Lahn – Lahn	Feudingen	410	·	1.5	1.0	0.4	13.9	6.7	6.2	·	7.0	3.1	3.5	17.5	2.3	0.1	·	10.6	0.3	·	0.5	·	·	0.1	·	·	·	·	18.0	·	0.5	·	·	93.2	96	−4	18	12	·	·
Lahn – Lahn	Quotshausen	340	0.0	0.4	2.0	0.1	11.5	4.7	1.3	0.0	7.8	1.5	2.3	8.9	2.5	1.2	·	4.9	0.2	·	·	·	·	0.0	·	·	·	·	3.3	·	0.2	·	·	52.8	65	−29	16	12	·	·
Lahn – Lahn	Amönau	224	·	1.8	0.5	·	9.7	2.2	3.6	·	5.3	3.3	0.3	6.7	2.5	·	·	3.1	0.9	·	·	·	·	·	·	·	·	·	2.1	·	0.0	·	·	42.0			13	10	·	·
Lahn – Ohm	Homberg a.d.O.	266	·	0.2	0.1	1.1	9.0	3.4	0.0	1.2	14.0	0.1	2.6	6.9	3.5	·	·	2.9	15.0	·	0.2	·	·	0.0	·	·	·	·	8.4	·	0.3	·	·	69.5	92	−6	16	11	·	·
Lahn – Ohm	Kirchhain	208	·	1.3	·	·	6.9	4.7	0.3	0.9	13.0	0.2	0.8	6.6	9.5	·	·	2.1	17.8	·	·	·	·	·	·	·	·	·	3.3	·	0.0	·	·	67.4	96	−3	13	9	·	·
Lahn – Ohm	Rosenthal	302	·	4.8	·	1.8	7.9	4.3	7.8	·	18.7	·	0.8	9.6	3.4	·	·	1.6	3.9	·	0.0	·	·	·	·	·	9.4	·	2.4	·	0.4	·	·	70.8	96	−3	14	12	·	·
Lahn – Dill bis Ohm	Marburg (Phys. Inst.)	238	·	1.8	·	0.5	11.1	6.5	0.7	·	7.2	0.2	0.5	6.8	10.7	0.0	·	2.8	13.7	·	·	·	0.0	·	·	·	·	·	1.6	·	0.1	·	·	64.2	94	−4	14	9	·	·
Lahn – Dill bis Ohm	Rüchenbach	245	·	1.4	0.1	0.0	9.5	4.9	1.2	·	9.1	1.0	1.2	9.5	9.9	·	·	2.5	1.3	·	0.6	·	·	·	·	·	·	·	1.8	·	0.1	·	·	54.1	81	−13	15	12	·	·
Lahn – Dill bis Ohm	Gießen (Senckenbergstraße)	158	·	1.0	0.7	7.7	10.2	2.3	0.0	0.7	8.0	0.2	4.5	3.7	5.9	·	·	2.8	0.2	·	·	·	·	·	·	·	·	·	2.0	·	0.2	·	·	50.1	69	−23	15	10	·	·
Lahn – Dill bis Ohm	Niederkleen	208	·	1.1	6.8	0.9	9.9	1.5	·	1.1	12.4	0.1	7.0	2.1	17.5	·	·	5.9	1.5	·	·	·	·	·	·	·	·	·	2.4	·	0.8	0.5	·	72.1	107	+5	16	12	·	·
Lahn – Dill	Dillbrecht	352	0.0	1.9	9.9	1.1	17.9	6.1	1.9	·	7.2	2.5	2.9	18.2	2.9	·	·	15.9	0.3	·	3.0	0.0	·	0.5	·	·	·	·	12.9	0.0	0.9	·	·	106.0	107	+7	17	14	·	·
Lahn – Dill	Mandeln	363	·	0.7	1.5	0.3	11.7	4.3	1.0	0.0	6.6	2.2	1.7	11.8	2.3	0.0	·	5.8	·	·	0.9	·	·	·	·	·	·	·	7.0	·	0.8	·	·	70.0	78	−20	15	11	·	·
Lahn – Dill	Dillenburg	227	·	1.4	7.5	2.3	14.5	7.4	3.0	·	8.7	2.4	1.3	18.2	3.2	0.6	1.4	3.5	0.9	·	·	·	·	·	·	·	·	·	5.6	0.3	1.6	·	·	83.8	113	+10	18	15	·	·
Lahn – Dill	Erda	300	·	0.8	0.4	0.6	10.8	3.6	·	·	7.6	0.9	4.1	9.9	4.7	0.1	0.1	3.4	0.8	·	0.2	·	·	·	·	·	·	·	1.6	·	·	·	·	49.0	72	−19	16	8	·	·
Lahn – Dill	Greifenstein	415	·	0.6	4.9	6.9	24.0	2.9	·		8.3	1.0	6.3	6.5	6.5	·	·	1.5	·	·	·	·	·	·	·	·	·	·	7.2	·	1.1	·	·	71.7	97	−2	13	10	·	·
Lahn – Aar bis Dill	Mengerskirchen	414	·	2.0	15.0	12.3	23.2	7.3	1.2	·	10.2	1.5	6.0	8.9	9.7	·	·	1.7	0.2	·	·	·	·	·	·	·	·	·	5.4	·	·	·	·	98.6	116	+14	14	13	·	·
Lahn – Aar bis Dill	Weilburg	225	·	0.4	6.6	3.2	14.4	3.7	·	·	10.7	2.4	6.2	5.7	15.1	·	·	1.5	·	·	·	·	·	·	·	·	·	·	2.3	·	0.6	·	·	72.8	92	−6	13	11	·	·
Lahn – Aar bis Dill	Gemünden	258	·	1.4	10.1	1.5	6.2	1.2	·	1.2	13.4	0.5	9.7	9.0	11.5	·	·	2.9	0.6	·	0.1	·	·	·	·	·	·	·	5.0	·	1.5	·	·	75.8	100	0	16	13	·	·
Lahn – Aar bis Dill	Kamberg	216	·	1.0	1.9	·	6.2	0.2	·	·	10.2	0.2	14.2	5.7	18.1	·	·	3.6	0.5	·	·	·	·	·	·	·	·	0.0	2.7	·	2.0	·	·	66.5	96	−3	13	10	·	·
Lahn – Aar bis Dill	Limburg	110	·	2.4	23.3	2.5	8.7	1.4	·	·	7.7	1.4	8.0	4.6	10.1	·	·	7.0	·	·	·	·	·	·	·	·	·	·	3.6	·	1.7	·	·	82.4	119	+13	13	13	·	·
Lahn – Aar bis Dill	Westerburg	330	·	1.7	8.2	3.0	19.0	1.6	1.1	1.6	6.9	8.4	1.4	4.5	5.3	·	·	8.3	·	·	·	·	0.4	·	·	·	·	·	5.0	·	2.0	·	·	84.4	91	−8	16	15	·	·
Lahn – Aar	Bad Schwalbach	320	·	1.5	3.0	·	12.1	0.2	·	0.1	18.4	0.6	6.5	4.7	9.6	·	·	27.0	5.7	·	0.0	0.0	·	·	·	·	0.6	·	2.8	·	2.8	·	·	89.6	130	+21	15	11	·	·
Lahn – Aar	Kemel	520	·	1.8	2.1	·	16.7	0.3	·	·	13.6	1.8	9.3	5.1	11.7	·	·	16.4	0.6	0.0	0.1	0.1	·	·	·	0.0	0.0	2.2	0.1	·	2.3	·	·	84.2			16	11	·	·
Lahn – Aar	Panrod	340	·	1.6	3.4	0.1	9.0	0.2	·	·	15.1	·	11.0	3.0	17.5	·	·	6.0	0.9	·	·	0.1	·	·	·	·	·	·	1.3	·	3.7	·	·	72.9	107	+5	14	10	·	·
Lahn – Lahn	Holzhausen a. d. H.	382	·	2.0	2.4	·	11.5	0.2	·	·	7.3	0.3	5.4	4.3	11.4	·	·	4.1	1.2	·	·	·	·	·	·	·	·	·	4.1	·	2.9	·	·	57.1	77	−17	13	11	·	·
Lahn – Lahn	Montabaur	235	·	2.2	9.2	3.6	8.6	7.5	0.0	·	8.5	3.6	9.5	8.3	19.1	·	·	6.0	0.3	·	0.5	·	·	·	·	·	·	·	3.8	·	3.4	·	·	88.1	106	+5	15	13	·	·
Lahn – Lahn	Bad Ems	83	·	3.1	4.2	3.1	8.4	2.0	·	·	10.4	0.2	15.2	7.5	13.4	·	·	3.6	5.3	·	1.6	·	·	·	·	·	·	·	7.2	·	2.8	·	·	88.0	111	+9	15	14	·	·
R. – R.	Koblenz	65	·	4.5	7.0	6.9	·	2.0	·	·	7.6	0.3	11.0	4.5	18.5	·	·	15.0	3.0	·	0.9	·	·	·	·	·	·	·	15.7	·	4.3	·	·	101.8	128	+22	14	12	·	·
Mosel – Mosel	Perl	230	·	1.7	3.1	1.9	14.4	0.3	·	·	15.6	0.5	3.3	7.5	·	0.1	·	18.3	·	·	·	·	·	·	·	·	·	·	15.6	·	1.8	·	·	84.1	110	+8	13	10	·	·
Mosel – Mosel	Wincheringen	260	·	6.0	0.2	·	17.5	3.6	0.1		13.0	2.7	4.2	3.8	34.0	·	·	18.2	0.4	·	·	·	·	·	·	·	5.4	·	18.0	·	4.5	·	·	131.6			15	12	·	·
Mosel – Sauer	Winterspelt	500	0.2	8.5	4.3	2.4	12.8	7.3	·	·	2.3	7.3	4.3	0.8	2.1	2.3	·	14.4	·	·	·	·	·	·	·	·	0.5	·	13.3	5.4	·	·	·	88.2			16	13	·	·
Mosel – Sauer	Daleiden	480	5.7	2.1	1.0	0.1	22.9	3.9	0.1	·	6.4	1.3	4.3	8.6	12.0	·	·	2.8	·	·	·	·	·	·	·	·	·	·	8.7	·	3.9	·	·	83.8			15	13	·	·
Mosel – Sauer	Schneifelforsthaus	657	2.8	6.8	1.3	0.6	19.1	2.6	1.2	·	7.6	3.4	5.4	12.5	11.5	0.1	·	21.9	0.7	·	0.6	·	·	·	·	·	2.0	·	7.3	·	2.9	·	·	110.3	112	+12	19	15	·	·
Mosel – Sauer	Prüm	475	·	6.3	0.3	1.3	13.0	2.4	·	·	7.3	3.7	5.8	8.3	8.1	·	·	17.6	0.3	·	·	·	·	·	·	·	·	·	9.7	·	3.1	·	·	87.8	105	+4	14	12	·	·
Mosel – Sauer	Ringhuscheid	470	0.5	1.0	4.8	·	20.2	1.0	·	·	9.8	·	2.4	10.2	10.4	·	·	6.4	·	·	·	·	·	·	·	·	0.0	·	8.1	·	4.2	·	·	85.0	95	−5	12	11	·	·

Tägliche Niederschlagshöhen in Millimetern, gemessen um 7 Uhr morgens

Juli

Flußgebiet		Ort	Seehöhe m	1	2	3	4	5	6	7	8	9	10	11	12	13	14	15	16	17	18	19	20	21	22	23	24	25	26	27	28	29	30	31	Monatssumme mm	Monatssumme % d. Norm.	Abweichung v. d. Norm.	Zahl der Tage mit Niederschl. ≥0.1	Zahl der Tage mit Niederschl. ≥1.0	Zahl der Tage mit ✳ ≥0.1	Zahl der Tage mit ⊠
Mosel	Sauer	Outschied	345	·	41	7.1	·	22.6	1.9	·	·	7.8	0.6	4.2	15.0	13.5	·	·	10.5	·	·	·	·	·	·	·	·	18.6	·	13.1	·	5.0	·	·	124.0			13	12	·	·
		~~Schankweiler~~ +	~~250~~	·	7.2	7.0	3.2	17.0	0.1	0.5	·	11.5	1.2	6.4	7.2	14.7	·	·	4.1	0.1	·	·	·	·	·	·	·	·	·	30.7	·	5.5	·	·	116.4	163	+43	15	12	·	·
		Wawern	445	6.2	6.2	·	1.5	20.1	0.4	·	·	9.1	3.4	1.3	16.2	5.8	·	·	18.6	·	·	0.7	·	·	·	·	·	·	18.2	·	4.1	·	·	105.8	136	+28	14	11	·	·
	Saar, Blies	Fürth	280	·	4.3	3.5	0.4	31.0	5.0	1.5	·	18.9	·	3.4	6.2	8.2	·	·	13.1	0.5	·	·	·	·	·	·	0.0	·	·	7.5	·	6.5	·	·	103.0	129	+23	14	12	·	·
		Trippstadt	425	·	4.6	0.3	1.1	18.6	3.9	4.9	0.5	21.4	1.9	2.1	1.7	9.1	0.3	·	0.9	5.4	·	·	·	·	·	·	0.3	·	·	2.4	·	16.5	·	·	95.9	128	+21	18	13	·	·
		Zweibrücken	227	·	2.6	·	0.5	17.8	1.3	0.8	·	16.1	0.8	1.3	2.2	8.3	0.3	·	1.5	12.5	·	·	·	·	·	·	0.6	0.7	·	1.0	·	13.0	·	·	81.3	111	+ 8	17	11	·	·
		Pirmasens (Stadtgärt.)	350	0.0	4.0	·	0.1	18.8	9.0	4.4	0.3	18.0	·	2.0	2.7	12.9	3.7	·	0.3	12.8	·	·	·	·	·	·	0.6	·	·	9.1	·	4.6	·	·	103.3	154	+36	16	12	·	·
		Hornbach	230	·	3.1	·	·	17.6	3.1	4.1	·	17.2	·	2.3	3.2	17.4	·	·	1.2	7.4	·	·	·	·	·	·	0.5	2.1	·	1.5	·	5.1	·	·	85.8	139	+24	14	13	·	·
	Saar	Spieser-Mühlenthal	240	0.6	2.7	·	2.2	25.2	2.3	1.8	·	17.2	1.3	2.6	6.4	7.0	·	·	7.8	4.6	·	·	·	·	·	·	·	1.5	·	1.9	·	15.1	·	·	100.0	130	+23	16	15	·	·
		Saarbrücken (Fl.)	205	1.0	2.5	0.2	1.0	16.0	1.9	2.5	·	16.2	2.5	5.5	6.5	10.3	·	·	9.3	2.5	·	·	·	·	·	·	·	0.2	·	3.0	·	11.2	·	·	92.3	129	+21	17	15	·	·
		Heusweiler	230	·	3.5	·	·	24.3	6.5	0.8	·	15.5	2.0	3.5	4.2	11.4	·	·	23.4	·	·	·	·	·	·	·	·	·	·	2.0	·	9.0	·	·	106.1	145	+33	12	11	·	·
		~~Lauterbach~~ ×	~~220~~	1.3	3.6	0.3	4.6	16.2	3.3	2.5	·	17.8	0.0	1.8	6.2	12.8	·	·	14.1	1.4	·	·	·	·	·	·	·	1.9	·	3.9	·	8.1	·	·	99.8	145	+31	16	15	·	·
		Saarlautern	180	·	5.4	0.1	0.0	18.4	4.2	·	·	14.0	1.4	2.4	3.9	7.3	·	·	16.0	·	·	·	·	·	·	·	·	·	·	2.1	·	10.8	·	·	86.0	136	+23	12	11	·	·
		Hermeskeil	525	·	3.5	1.2	0.4	30.1	0.8	0.1	·	16.2	2.9	2.3	10.2	24.4	·	·	9.7	·	·	·	·	·	·	·	·	·	·	1.1	·	2.3	·	·	105.2	124	+20	14	11	·	·
		Losheim (Bez. Trier)	300	·	3.9	·	1.5	17.1	4.8	·	·	14.0	1.2	4.7	10.0	7.0	·	·	23.4	·	·	·	·	·	·	·	·	0.5	·	2.0	·	3.0	·	·	93.1	118	+14	13	12	·	·
		Limbach	275	0.5	3.0	0.0	1.9	24.3	3.9	·	·	15.3	1.6	5.5	9.5	6.4	·	·	12.5	0.3	·	·	·	·	·	·	·	0.0	·	1.0	·	3.3	·	·	89.0	124	+17	14	12	·	·
		Marpingen	280	0.4	7.1	0.2	0.5	20.1	2.1	0.7	·	15.7	3.0	6.7	8.7	8.2	0.5	·	15.8	·	·	·	·	·	·	·	2.5	·	·	0.9	·	15.8	·	·	109.6	143	+33	17	11	·	·
		Kerprichhemmersdf.	183	·	4.5	·	·	27.1	1.6	·	·	13.6	1.5	4.0	3.5	14.0	·	·	34.1	0.5	·	·	·	·	·	·	·	·	·	4.5	·	9.0	·	·	111.9	102	+ 5	12	11	·	·
		Merzig	175	0.3	4.9	0.0	0.8	17.1	1.9	0.2	·	14.3	2.5	5.6	5.3	5.4	0.0	·	20.5	0.2	·	·	·	·	·	·	·	·	·	3.7	·	3.4	·	·	86.1	127	+18	15	11	·	·
		Oberemmel	210	·	5.0	·	0.6	14.5	2.3	0.2	·	10.4	1.8	1.4	2.3	22.3	·	·	11.3	·	·	·	·	·	·	·	·	·	·	4.9	·	3.0	·	·	80.0			13	11	·	·
	Mündung bis Saar	Trier (Egbertstr.)	146	0.0	4.8	·	1.0	10.7	1.5	0.6	·	11.6	1.0	2.5	5.1	8.9	·	·	8.6	0.9	·	0.0	·	·	·	·	·	0.0	·	5.0	·	4.1	·	·	66.3	89	- 8	14	12	·	·
		Newel	365	·	5.7	·	2.1	18.5	1.4	·	·	14.2	1.8	1.5	5.8	22.0	·	·	14.7	·	·	·	·	·	·	·	·	·	·	9.6	·	11.7	·	·	108.4	148	+35	12	12	·	·
		Schillingen	515	·	3.4	·	2.1	27.3	2.1	1.2	·	15.3	3.1	2.1	3.4	35.4	·	·	15.3	·	·	·	·	·	·	·	·	·	·	1.5	·	·	·	·	106.2			12	12	·	·
		Gerolstein	378	2.6	4.0	·	4.2	14.7	·	·	·	9.8	3.2	2.1	7.9	14.3	·	·	14.4	0.3	·	·	·	·	·	·	·	·	·	18.9	·	3.8	·	·	100.2	130	+23	13	12	·	·
		Wilsecker	335	0.8	5.0	·	2.6	17.3	3.4	·	·	10.7	0.8	4.9	11.9	10.0	·	·	17.5	0.1	·	·	·	·	·	·	·	·	·	23.2	·	3.5	·	·	111.9			14	11	·	·
		Meisburg	480	·	5.6	·	1.8	22.4	1.3	·	·	11.4	0.6	3.1	14.2	8.5	·	·	22.2	·	·	·	·	·	·	·	·	·	·	14.7	·	4.2	·	·	110.0			12	11	·	·
		~~Bruch~~ ++	~~192~~	·	5.1	·	1.1	12.7	0.9	·	·	13.9	0.6	6.0	9.4	13.5	·	·	12.3	1.7	·	·	·	·	·	·	·	·	·	7.5	·	4.9	·	·	89.6			13	11	·	·
		Leiwen	139	·	4.4	·	2.2	7.8	1.5	0.3	·	12.3	0.6	4.1	3.7	13.6	·	·	10.8	0.4	·	·	·	·	·	·	·	·	·	7.4	·	4.0	·	·	67.1	99	- 1	14	11	·	·
		Gornhausen	485	·	4.2	0.5	2.7	11.2	2.3	·	·	19.2	1.3	3.2	7.3	33.6	·	·	9.2	·	·	0.0	·	·	·	·	·	·	·	7.1	·	3.2	·	·	105.0	117	+15	13	12	·	·
		Altburg	535	·	3.6	·	1.7	11.2	1.7	0.1	·	9.8	0.5	4.4	7.9	9.6	·	·	3.0	0.4	·	·	·	·	·	·	·	·	·	9.6	·	4.9	·	·	74.4			14	11	·	·
		Wittlich (Heffels)	190	·	5.1	·	1.0	11.9	1.4	·	·	11.4	·	5.6	8.6	13.8	·	·	4.8	·	·	·	·	·	·	·	·	·	·	2.1	·	3.9	·	·	75.6	112	+ 8	11	11	·	·
		Bernkastel-Cues	120	0.0	5.8	0.1	2.6	7.2	1.2	0.0	·	14.9	4.1	5.0	3.5	47.0	·	·	13.2	0.1	·	0.1	·	·	·	·	·	0.0	·	6.4	·	4.4	·	·	115.6	153	+40	15	12	·	·
		Altlay	350	·	3.4	1.8	0.0	6.1	2.9	0.8	·	14.3	1.7	6.9	7.9	26.1	·	·	6.0	0.0	·	·	·	·	·	·	·	·	·	6.2	·	3.1	·	·	87.2	115	+11	13	12	·	·
		Hontheim	390	·	4.5	·	1.2	11.7	1.1.1	·	·	8.3	·	7.9	6.5	10.5	·	·	3.8	·	·	·	·	·	·	·	·	·	·	4.0	·	4.6	·	·	74.1	99	- 1	11	11	·	·
		Demerath	420	2.6	3.5	0.0	2.4	17.5	4.4	3.4	·	10.1	·	5.0	4.3	14.4	·	·	3.8	1.4	·	·	·	·	·	·	·	0.0	·	3.4	·	4.8	·	·	81.0	112	+ 9	14	14	·	·
		Blankenrath	397	·	4.1	0.5	·	10.1	2.1	·	·	14.5	0.7	3.9	7.1	18.3	·	·	4.7	0.6	·	·	·	·	·	·	·	·	·	3.8	·	4.0	·	·	74.4	96	- 3	13	10	·	·
		Düngenheim	460	·	1.0	·	0.3	12.1	1.2	·	·	10.9	0.3	0.4	4.8	21.8	·	·	3.0	11.2	·	·	·	·	·	·	·	·	·	7.8	·	1.3	·	·	76.1	99	- 1	13	10	·	·
		Treis/Mosel	96	·	3.4	0.0	2.3	9.5	2.5	0.3	·	11.1	0.2	6.4	4.1	12.9	·	·	3.8	4.6	·	0.1	·	·	·	·	·	·	·	2.9	·	4.2	0.9	·	69.2	106	+ 4	16	12	·	·
		Münstermaifeld	270	·	4.3	·	1.3	8.7	1.9	0.2	·	10.8	0.3	1.3	1.5	20.7	·	·	5.4	3.6	·	2.1	·	·	·	·	·	·	·	5.0	·	5.6	·	·	72.7	107	+ 5	15	13	·	·
		Lingerhahn	480	·	4.8	0.3	0.5	16.1	1.0	·	·	12.8	·	2.4	3.4	16.2	·	·	6.9	0.9	·	0.2	·	·	·	·	·	·	·	7.2	·	2.6	·	·	75.3			14	10	·	·
Ruhr bis Mosel	Rhein	Selters	242	·	3.1	8.2	5.8	11.9	1.6	1.6	·	8.6	2.6	1.1	9.6	14.5	·	·	23.9	2.7	·	1.0	·	·	·	·	·	0.0	·	18.4	·	3.6	·	·	118.2	133	+29	16	16	·	·
		Niedermendig	216	·	2.1	·	4.0	7.6	0.3	0.4	·	7.5	1.3	0.9	2.9	11.3	·	·	7.8	5.2	·	0.2	·	·	·	·	·	·	·	13.2	·	4.7	·	·	69.4	100	0	15	11	·	·
		Neuwied	65	·	3.7	0.6	3.5	6.3	0.7	0.0	·	8.4	1.3	1.7	7.2	13.2	·	·	6.4	0.6	·	0.5	·	·	·	·	·	·	·	13.4	·	5.0	·	·	72.5	96	- 3	15	11	·	·
	Wied	Hachenburg	370	·	4.7	19.3	0.2	15.8	0.3	1.8	·	12.0	5.5	3.3	22.0	4.8	·	·	10.4	0.9	·	·	·	·	·	·	·	·	·	25.7	·	4.1	·	·	130.8	131	+30	15	12	·	·
		Altenkirchen	220	·	3.5	1.0	1.2	11.3	2.3	1.2	·	14.9	1.1	1.8	14.5	4.5	·	·	14.9	5.1	·	·	·	·	·	·	·	·	·	14.1	·	3.9	·	·	96.5	97	- 2	15	15	·	·
		Harschbach	290	·	3.7	7.5	3.4	12.1	3.0	0.3	·	13.5	2.3	2.2	18.9	9.8	·	·	23.0	0.5	·	1.0	·	·	·	·	·	·	·	5.2	·	4.5	·	·	112.9			16	14	·	·
		Asbach	264	·	2.8	2.7	1.8	8.2	3.1	1.5	·	9.9	0.7	0.3	19.5	6.6	·	·	13.6	2.5	·	1.0	·	·	·	·	·	·	·	15.6	·	5.6	·	·	95.4	93	- 7	16	14	·	·

+ Holsthum 205 × Karlsbrunn 200

++ Spang-Dahlem 327

1938 — Tägliche Niederschlagshöhen in Millimetern, gemessen um 7 Uhr morgens — Juli

Flußgebiet		Ort	Seehöhe m	1	2	3	4	5	6	7	8	9	10	11	12	13	14	15	16	17	18	19	20	21	22	23	24	25	26	27	28	29	30	31	Monatssumme mm	Monatssumme % d. Norm.	Abweichung v. d. Norm	Zahl der Tage mit Niederschl. ≥ 0.1	Zahl der Tage mit Niederschl. ≥ 1.0	Zahl der Tage mit ✳ ≥ 0.1	Zahl der Tage mit ☒
Ruhr bis Mosel	W	Scheuerchen	260	·	22	10	15	88	24	·	·	84	02	51	122	88	·	·	58	65	·	10	·	·	·	·	·	·	168	·	37	·	·	844	82	-18	15	14	·	·
	R	Rheinbrohl	55	·	24	32	41	70	04	02	·	65	03	32	66	30	·	·	71	45	·	·	·	·	·	·	·	·	176	·	45	·	·	766	105	+ 4	15	12	·	·
	Ahr	Ahrhütte	400	·	66	·	·	94	19	·	·	77	21	10	71	34	·	·	205	·	·	·	·	·	·	·	·	07	·	221	·	18	·	·	843			12	11	·	·
		Dreis	475	·	65	·	83	125	08	00	·	107	54	35	64	186	·	·	43	28	·	·	·	·	·	·	·	·	·	219	·	35	·	·	1052	131	+25	14	13	·	·
		Kelberg	482	·	46	·	69	96	01	·	·	89	29	50	49	142	·	·	44	94	·	01	·	·	·	·	·	·	·	230	·	39	·	·	980	124	+19	14	12	·	·
		Aremberg	540	·	64	00	00	76	08	02	·	72	19	01	54	32	·	·	89	10	·	00	·	·	·	00	·	·	·	245	·	19	·	·	691	91	- 7	13	10	·	·
		Nürburg	621	01	51	04	04	100	07	·	·	02	40	26	52	172	·	·	35	146	·	03	·	·	·	·	·	·	·	196	·	33	·	·	872			16	10	·	·
		Adenau	302	·	46	01	04	76	·	·	·	86	15	05	40	76	·	·	29	76	·	00	·	·	00	·	·	·	·	678	·	31	·	·	1163	157	+42	13	10	·	·
		Kesseling	240	·	50	08	31	65	04	·	·	86	12	08	51	58	·	·	50	39	·	30	·	·	·	·	·	·	·	198	·	31	·	·	721			15	12	·	·
		Houverath	348	·	56	118	77	20	05	·	·	82	12	07	83	53	·	·	99	30	·	27	·	·	·	·	·	02	·	235	·	19	·	·	925			16	13	·	·
		Ahrweiler-Land	110	·	48	02	22	38	17	15	·	72	07	23	47	70	·	·	57	55	·	03	·	·	·	·	·	·	·	188	·	33	·	·	697	93	- 5	16	13	·	·
	R.	Remagen	55	·	36	46	03	68	07	·	·	51	03	16	106	84	·	·	109	28	·	08	·	·	·	·	·	28	·	189	·	46	·	·	829	105	+ 4	16	12	·	·
		Bonn	60	·	42	65	·	71	00	·	·	64	00	01	68	65	·	·	65	05	·	05	·	·	·	·	·	04	·	173	·	12	·	·	640	80	-16	13	9	·	·
	Sieg	Hohenroth	635	·	34	58	13	230	52	·	·	107	41	138	183	34	·	·	109	·	·	·	·	·	25	·	·	·	·	225	·	13	·	·	1266			14	14	·	·
		Hilchenbach	355	·	24	60	02	159	44	44	·	129	44	63	189	33	·	·	151	10	·	10	·	·	·	·	·	·	·	73	·	16	·	·	1057	95	- 5	16	15	·	·
		Eichen	302	·	15	62	10	177	26	35	·	122	38	50	165	24	·	·	116	12	01	06	·	·	·	·	·	·	·	51	·	21	·	·	871	81	-21	17	15	·	·
		Siegen (Kläranlage)	295	·	13	159	17	97	54	68	·	88	25	29	93	24	·	·	104	10	·	17	·	·	·	·	·	·	·	113	·	19	·	·	930	96	- 4	16	16	·	·
		Niederschelden	225	·	14	186	06	138	15	69	·	100	27	48	118	25	·	·	85	03	·	19	·	·	·	·	·	00	·	90	·	23	·	·	966	97	- 3	16	14	·	·
		Kirchen	195	·	25	56	17	121	56	36	·	97	10	22	264	28	·	·	137	15	·	14	·	·	·	·	·	07	·	115	·	32	·	·	1049	101	+ 1	17	16	·	·
		Burbach	360	·	30	166	11	223	53	36	·	98	52	15	388	44	·	·	139	02	·	04	·	·	·	·	·	·	·	183	·	17	·	·	1461	142	+43	16	14	·	·
		Morsbach	210	·	35	09	11	139	27	14	·	176	54	43	139	26	·	·	168	12	·	18	·	·	·	·	·	·	·	132	·	28	·	·	1031	100	0	16	15	·	·
		Salzburg	612	·	28	110	06	220	·	23	·	100	143	153	180	40	·	·	253	·	·	07	·	·	·	·	·	·	·	88	·	23	·	·	1354	124	+26	14	12	·	·
		Rossel	120	·	23	02	21	85	30	03	·	91	11	33	154	31	·	·	251	05	·	01	·	·	00	·	·	01	·	217	·	30	·	·	989			17	12	·	·
		Blankenberg	170	·	30	15	24	84	16	02	·	71	03	65	175	55	·	·	131	13	·	08	·	·	·	·	·	00	·	178	·	22	·	·	792	71	-25	16	13	·	·
		Siegburg	61	·	31	11	48	84	29	11	·	66	03	17	102	47	·	·	75	25	·	05	·	·	·	·	·	01	·	172	·	13	·	·	740	70	-27	17	14	·	·
	Sieg, Agger	Bergneustadt	240	·	34	09	54	98	28	23	·	100	27	87	125	47	·	·	87	·	·	10	·	·	·	·	·	·	·	118	·	15	·	·	862	95	- 5	15	14	·	·
		Rodt-Müllenbach	410	·	33	04	35	88	12	21	·	100	29	101	132	44	·	·	118	09	·	13	·	·	·	·	·	·	·	154	·	52	·	·	1005	91	-11	16	14	·	·
		Dreschhausen	330	·	33	126	20	128	32	·	·	168	42	47	81	33	·	·	103	05	·	15	·	·	·	·	·	01	·	191	·	34	·	·	1059	88	-15	16	15	·	·
		Hülsenbusch	308	·	29	·	44	79	58	43	·	99	38	84	102	62	·	·	86	·	·	13	·	·	02	·	·	·	·	214	·	24	·	·	977	84	-19	15	14	·	·
		Loope	118	23	04	02	31	87	82	70	00	94	38	43	98	41	·	·	106	50	·	·	·	·	·	·	·	·	·	149	01	30	·	·	949	86	-16	17	14	·	·
		Seelscheid	213	·	26	11	60	106	38	·	·	72	02	72	138	48	·	·	78	12	·	20	·	·	·	·	·	02	·	196	·	37	·	·	918	84	-18	16	14	·	·
		Unterkotten	160	·	33	08	33	82	25	29	·	92	14	102	108	47	00	·	145	64	·	18	·	·	·	·	·	·	·	218	·	55	·	·	1073	94	- 7	16	15	·	·
	Wupper bis Sieg	Brühl	63	·	58	20	03	89	07	·	·	41	·	01	56	49	·	·	90	45	·	·	·	·	·	·	·	·	·	206	·	55	·	·	720	92	- 6	13	10	·	·
		Wahn	50	·	29	10	30	97	107	·	·	64	·	22	60	48	·	·	90	22	·	09	·	·	05	·	·	·	·	209	·	85	·	·	887	110	+ 8	15	13	·	·
		Köln (Flughafen)	49	00	45	68	45	92	22	00	·	38	09	08	26	35	·	·	69	87	00	07	·	·	00	·	·	·	·	255	·	78	·	·	884	109	+ 7	15	12	·	·
		Pulheim	46	23	34	07	43	71	07	04	·	47	04	06	53	30	·	·	103	60	·	02	·	·	·	·	·	·	·	116	·	55	·	·	665	93	-10	17	11	·	·
		Leverkusen	44	·	40	46	30	69	09	·	·	41	04	16	36	30	·	·	57	40	·	08	·	·	·	·	·	·	·	222	·	56	·	·	704	97	- 2	15	12	·	·
	Wupper	Kreuzberg	373	·	39	06	18	87	15	31	·	86	59	66	212	34	·	·	101	18	·	09	·	·	00	·	·	·	·	266	·	26	·	·	1073	90	-12	16	14	·	·
		Hückeswagen	258	·	39	03	23	83	33	45	·	88	38	78	237	41	01	·	118	28	00	07	·	·	·	·	·	·	·	135	·	27	·	·	1024	94	- 7	17	14	·	·
		Schwelm	210	06	48	36	38	58	39	48	·	97	21	70	172	46	·	·	140	42	01	14	·	·	00	·	·	·	·	201	·	17	·	·	1154	103	+13	18	16	·	·
		Wuppertal-Elberfeld (Weststr.)	178	·	43	52	105	101	45	44	·	36	35	60	113	41	·	·	100	33	00	15	·	·	·	·	·	·	·	223	·	104	·	·	1150	104	+ 4	16	16	·	·
		Remscheid (Gasw.)	303	·	42	51	16	71	58	42	·	63	48	100	128	44	·	·	164	49	·	16	·	·	00	·	·	·	·	264	·	51	·	·	1207	108	+ 9	16	16	·	·
		Solingen (Schützenstr.)	252	01	46	50	15	90	48	22	·	42	21	97	98	56	·	·	97	55	·	13	·	·	00	·	·	·	·	198	·	50	·	·	999	91	-10	17	16	·	·
		Wermelskirchen	310	·	49	59	41	108	48	92	·	76	38	112	182	74	·	·	161	49	·	·	·	·	·	·	·	·	·	256	·	53	·	·	1598	141	+41	15	15	·	·
	Erft	Münstereifel	290	18	47	01	13	33	02	12	·	61	06	09	99	57	·	·	150	06	·	14	·	·	·	·	·	·	·	140	·	40	·	·	708	90	- 8	17	12	·	·
		Euskirchen	160	03	59	16	17	28	06	·	·	41	08	02	59	70	·	·	134	20	·	08	00	·	·	·	·	00	·	191	·	29	·	·	691	92	-10	16	11	·	·
		Rheinbach	174	·	46	·	45	41	06	·	·	66	·	03	78	55	·	·	78	14	·	11	·	·	·	00	·	01	·	227	·	14	·	·	685	92	-10	14	11	·	·

1938 **Tägliche Niederschlagshöhen in Millimetern, gemessen um 7 Uhr morgens** Juli

Flußgebiet		Ort	Seehöhe m	1	2	3	4	5	6	7	8	9	10	11	12	13	14	15	16	17	18	19	20	21	22	23	24	25	26	27	28	29	30	31	Monatssumme mm	Monatssumme % d. Norm.	Abweichung v. d. Norm.	Zahl der Tage mit Niederschl. ≧0.1	Zahl der Tage mit Niederschl. ≧1.0	Zahl der Tage mit ☼ ≧0.1	Zahl der Tage mit ☒
Ruhr bis Mosel	Erft	Metternich	125	01	48	·	58	53	35	·	·	39	·	01	33	69	·	·	86	14	·	04	·	·	·	·	·	·	·	183	·	27	·	·	651	81	−15	14	11	·	·
		Hergarten	337	·	87	12	11	41	16	·	·	38	06	02	42	57	·	·	78	16	·	07	·	·	·	·	·	·	·	141	·	18	·	·	622	83	−13	15	11	·	·
		Erp	127	04	54	30	·	34	09	·	·	30	·	·	43	59	·	·	126	46	·	05	·	·	·	·	·	·	·	156	·	27	·	·	623	83	−13	13	10	·	·
		Oberbolheim	103	·	55	33	·	51	11	01	·	21	·	·	51	26	·	·	143	23	·	·	·	·	·	·	·	·	·	112	·	64	·	·	591			12	11	·	·
		Bergheim (Martinswerk)	74	05	50	54	66	88	10	08	02	35	02	06	30	28	·	·	170	50	·	32	·	·	·	·	·	·	·	145	·	65	·	·	838			18	13	·	·
		Neukirchen	56	·	49	34	23	82	23	25	·	35	10	03	29	39	00	·	116	25	·	13	·	·	·	·	·	·	·	190	·	75	·	·	771			16	15	·	·
	Rhein	Benninghof	130	04	51	31	123	84	34	43	·	32	31	132	79	55	·	·	73	17	09	10	·	·	·	·	·	·	·	215	·	151	·	·	1174			18	16	·	·
		Düsseldorf-Gerresh.	67	04	43	29	78	69	14	12	·	26	05	47	80	34	·	·	69	27	·	04	·	·	·	·	·	·	·	117	·	172	·	·	830	98	− 2	17	14	·	·
		Krefeld	38	10	64	64	89	74	45	09	·	20	31	39	49	14	01	·	103	13	·	08	·	·	·	·	·	·	·	155	·	05	·	·	793	120	+13	18	14	·	·
		Duisburg (Bot.Gart.)	39	05	43	06	128	39	46	24	·	08	15	33	64	13	·	·	40	05	·	·	·	·	·	·	·	·	·	169	·	11	·	·	649	83	−13	16	12	·	·
Ruhr	Möhne bis Quelle	Brunskappel	410	·	21	01	45	51	13	01	·	41	21	42	102	56	·	·	41	03	·	31	·	·	11	·	·	·	·	67	·	05	·	·	552	57	−53	17	13	·	·
		Bigge	329	·	21	00	20	22	09	42	·	43	46	23	85	54	·	·	19	10	·	21	·	·	67	·	·	·	·	204	·	06	·	·	692	66	−36	16	14	·	·
		Bödefeld	475	·	37	07	61	65	15	26	·	68	29	27	97	71	·	·	42	02	·	21	·	·	24	·	·	·	·	149	·	06	·	·	747			17	14	·	·
		Enste	300	·	25	·	23	31	33	48	·	106	06	32	56	58	·	·	64	06	·	16	·	·	16	·	·	·	·	179	·	·	·	·	629	69	−31	15	13	·	·
		Eslohe	312	·	26	·	44	39	36	41	·	96	27	19	238	38	·	·	35	21	·	12	·	·	65	·	·	·	·	201	·	08	·	·	946	92	− 8	16	15	·	·
		Arnsberg	189	·	33	·	38	78	11	15	·	118	34	12	20	53	·	·	58	15	·	19	·	·	224	·	·	·	·	232	·	09	·	·	909	89	−11	16	15	·	·
		Allendorf	310	·	39	·	57	51	12	52	·	103	23	15	71	61	·	·	81	14	·	16	·	·	03	·	·	·	·	217	·	07	·	·	822	79	−22	16	14	·	·
		Langscheid	335	·	38	·	27	25	12	24	·	70	09	28	12	48	·	·	72	19	·	12	·	·	35	·	·	·	·	258	·	09	·	·	698	70	−30	16	15	·	·
	Möhne	Brilon	450	·	19	·	50	32	09	41	·	48	50	35	79	62	03	·	27	06	·	24	·	·	74	·	·	·	·	171	·	04	·	·	674	66	−38	17	13	·	·
		Rüthen	380	·	32	·	20	42	21	42	·	69	85	35	10	44	11	·	22	12	·	19	·	·	59	·	·	·	·	106	·	03	·	·	632	59	−44	16	16	·	·
		Warstein	295	·	24	·	04	11	38	24	·	83	78	40	14	41	·	·	34	04	·	06	·	·	33	·	·	·	·	140	·	04	·	·	578			16	12	·	·
		Möhnetalsperre	185	·	32	·	38	24	06	21	·	57	42	40	43	47	·	·	85	08	·	19	·	·	156	·	·	·	·	213	·	06	·	·	837	89	−10	16	13	·	·
	Ruhr	Neuenrade	324	·	37	06	13	28	46	37	·	82	75	20	74	45	·	·	93	09	·	15	·	·	26	·	·	·	·	161	·	06	·	·	713			17	14	·	·
		Menden	149	·	45	05	30	05	20	35	·	80	20	10	55	55	·	·	100	20	·	03	·	·	03	·	·	·	·	160	·	40	·	·	686			17	13	·	·
		Langschede	116	·	57	·	08	06	10	04	·	62	67	15	75	53	·	·	104	18	·	09	·	·	01	·	·	·	·	105	·	38	·	·	626	82	−14	16	11	·	·
		Iserlohn	288	·	47	14	16	18	34	28	·	74	79	47	50	75	·	·	85	21	·	21	·	·	·	·	·	·	·	119	·	26	·	·	694	74	−24	16	16	·	·
	Lenne	Kahler Asten	840	·	38	04	67	110	49	16	·	59	61	60	180	57	·	·	38	03	·	31	·	·	04	·	·	·	·	128	·	12	·	·	917	75	−30	17	13	·	·
		Fleckenberg	352	·	33	01	58	70	36	18	·	65	47	37	127	48	·	·	46	05	·	08	·	·	61	·	·	·	·	86	·	11	·	·	757	74	−27	17	14	·	·
		Altenhundem	305	·	20	03	50	96	21	42	·	139	31	70	128	65	·	·	120	10	·	06	·	·	13	·	·	·	·	60	·	·	·	·	874	86	−14	16	14	·	·
		Olpe	320	·	30	31	25	95	17	51	·	260	21	13	125	30	·	·	116	·	·	08	·	·	·	·	·	·	·	98	·	18	·	·	992	85	−18	15	14	·	·
		Pütthof	440	·	33	02	26	56	47	56	·	108	53	99	82	40	·	·	75	07	·	09	·	·	·	·	·	·	·	137	·	37	04	·	871	80	−22	17	13	·	·
		Attendorn	250	·	27	04	45	75	15	23	·	208	53	62	73	41	·	·	127	04	·	02	·	·	·	·	·	·	·	112	·	07	07	·	865	93	− 7	17	12	·	·
		Serkenrode	350	·	26	04	41	42	30	19	·	154	58	43	183	57	·	·	75	19	·	03	·	·	02	·	·	·	·	133	·	·	·	·	889	86	−14	16	13	·	·
		Herscheid	438	·	38	14	22	86	29	33	·	102	32	35	215	42	·	·	73	06	·	19	·	·	·	·	·	·	·	154	·	10	·	·	910	86	−15	16	15	·	·
		Lüdenscheid	447	·	55	11	15	53	17	48	·	101	44	39	142	47	·	·	122	05	·	18	·	·	00	·	·	·	·	157	·	18	·	·	892	79	−23	16	15	·	·
	Volme	Meinerzhagen	408	·	37	22	38	105	57	33	·	115	40	126	137	45	·	·	100	09	·	09	·	·	·	·	·	·	·	162	·	32	·	·	1067			16	14	·	·
		Priorei	170	·	54	03	40	39	44	38	·	82	22	47	57	37	·	·	105	08	·	14	·	·	02	·	·	·	·	166	·	22	·	·	780			17	12	·	·
		Hagen (Bäuerl. Werksch.)	165	·	55	13	17	18	21	30	·	89	25	42	65	108	·	·	89	30	·	06	·	·	00	·	·	·	·	235	·	67	·	·	910	99	− 1	16	15	·	·
		Halver	422	·	49	01	32	67	37	10	·	85	40	80	169	34	·	·	78	07	·	11	·	·	·	·	·	·	·	225	·	16	·	·	941	82	−20	16	14	·	·
		Ennepetalsperre	273	·	52	17	25	63	55	47	·	90	48	73	95	42	·	·	90	41	·	16	·	·	01	·	·	·	·	176	·	40	·	·	971	89	−12	17	16	·	·
	Ruhr	Wengern	90	·	45	14	51	28	28	29	·	53	112	60	99	68	·	·	92	30	·	13	·	·	00	·	·	·	·	191	·	100	·	·	1013	104	+ 4	16	16	·	·
		Langenberg	115	·	73	55	57	50	13	19	·	30	72	112	118	44	·	·	62	61	·	10	·	·	03	·	·	·	·	198	·	98	·	·	1055	106	+ 6	17	16	·	·
		Kettwig	76	·	51	17	36	65	03	16	·	23	41	53	166	35	·	·	43	13	·	·	·	·	·	·	·	·	·	118	·	50	·	·	730	86	−12	15	14	·	·
		Esson-Mülh. (Flugh.)	120	03	47	35	67	47	04	15	·	19	24	52	61	22	·	·	33	17	·	12	·	·	00	·	·	·	·	135	·	51	·	·	644			17	15	·	·
Lippe b. Kuhr	Emscher	Mörs-Asberg	28	03	52	50	50	90	45	22	·	09	12	22	34	16	·	·	38	05	·	02	·	·	·	·	·	·	·	165	·	·	·	·	615	81	−14	16	12	·	·
		Dortmund-Brünninghs.	110	·	48	06	40	25	23	23	·	55	35	28	87	28	·	·	89	57	·	08	·	·	·	·	·	·	·	232	·	43	·	·	827	93	− 6	16	14	·	·
		Recklinghausen	101	02	53	05	56	24	53	66	·	79	25	43	26	30	·	·	40	36	·	02	·	·	·	·	·	·	·	166	·	43	·	·	689	82	−15	17	14	·	·

1938 **Tägliche Niederschlagshöhen in Millimetern, gemessen um 7 Uhr morgens** Juli

Flußgebiet		Ort	Seehöhe m	1	2	3	4	5	6	7	8	9	10	11	12	13	14	15	16	17	18	19	20	21	22	23	24	25	26	27	28	29	30	31	Monatssumme mm	% d. Norm.	Abweichung v. d. Norm.	Zahl der Tage mit Niederschl. ≥0.1	≥1.0	☼ ≥0.1	☒
Lippe bis Rühr	E.	Buer	90	01	54	38	30	25	63	52	·	18	44	47	45	22	·	·	28	08	·	00	01	·	01	·	·	·	·	13.1	01	42	·	·	645			19	14	·	·
		Bochum (Bergschule)	83	01	44	10	24	35	03	05	·	18	06	15	59	22	00	·	42	32	00	03	·	·	00	·	·	·	·	13.2	·	23	·	·	474	52	- 43	17	12	·	·
	R.	Dinslaken-Hiesfeld	30	15	53	09	43	57	36	32	·	11	07	66	17	16	·	·	45	01	02	02	·	·	·	·	·	·	·	19.2	·	·	·	·	604	70	- 16	17	12	·	·
Lippe	Lippe	~~Lippspringe~~ +	~~140~~	·	46	00	14	105	32	45	38	21	12	10	18	15	·	·	37	00	·	36	25	22	23	24	·	·	·	2.8	·	·	·	·	671	64	- 35	18	18	·	·
		Paderborn	115	·	22	·	28	71	30	80	·	68	19	25	18	37	·	·	45	05	·	31	·	24	84	·	·	·	·	8.2	·	00	·	·	669	69	- 30	16	15	·	·
	Alme	Wewelsburg	216	·	42	·	26	25	18	09	·	66	06	25	47	48	·	·	31	14	04	29	·	·	103	·	·	·	·	14.9	·	00	·	·	642	70	- 28	16	13	·	·
		Fürstenberg	353	·	47	·	·	23	·	20	·	136	35	10	20	45	·	·	27	10	25	·	·	·	40	·	·	·	·	7.2	·	·	·	·	510			13	13	·	·
		Büren	212	·	25	·	02	25	13	69	·	70	14	16	58	53	·	·	20	11	13	24	01	·	18.0	·	·	·	·	11.6	·	·	·	·	710	72	- 27	17	15	·	·
		Blankenrode	383	·	36	10	00	80	05	35	·	82	36	24	55	54	00	·	·	18	·	46	01	·	12.1	·	·	·	·	4.8	·	·	·	·	651	71	- 27	15	13	·	·
		Dörenhagen	260	·	26	·	30	33	32	44	·	57	10	04	34	51	·	·	45	08	·	40	·	19	13.0	·	·	·	·	5.0	·	·	·	·	613			15	13	·	·
	Lippe	Lippstadt	79	·	38	·	55	54	09	18	·	56	10	·	13	36	01	·	36	02	04	12	·	·	14.2	·	·	·	·	11.8	·	05	·	·	609	69	- 27	17	12	·	·
		Effeln	280	·	23	·	04	15	10	22	·	64	46	48	36	52	·	·	28	·	01	21	·	·	35	·	·	·	·	12.8	·	02	·	·	535	59	- 43	16	13	·	·
		Hovestadt	70	·	35	·	23	98	08	05	·	65	·	09	12	36	·	·	89	23	18	12	·	·	·	·	·	·	·	15.0	·	·	·	·	583	72	- 23	14	11	·	·
		Beckum-Unterberg	116	·	34	·	43	87	03	39	·	77	21	43	38	41	01	·	74	45	01	07	·	01	02	·	·	·	00	13.2	·	·	·	·	689			18	12	·	·
	Ahse	~~Soest~~ ++	~~108~~	·	45	·	124	15	·	·	·	54	23	54	62	51	·	·	91	38	06	·	·	·	18.0	·	·	·	·	14.8	·	·	·	·	891	94	- 5	13	12	·	·
		Werl	94	·	47	·	49	22	50	72	·	80	31	60	51	45	·	·	112	15	11.	10	·	·	10.3	·	·	·	·	23.8	·	12	·	·	1008	119	+ 16	17	17	·	·
		Hamm	56	·	60	·	67	35	28	10	·	70	09	06	27	40	·	·	110	20	11	06	·	·	·	·	·	·	·	21.5	·	06	·	·	720	92	- 6	16	12	·	·
	L.	Kappenberg	100	·	54	12	45	75	18	33	·	50	16	35	45	32	·	·	73	101	09	02	·	·	·	·	·	·	·	14.5	·	06	·	·	751			17	14	·	·
	Stever	Lüdinghausen	58	·	39	·	26	37	22	70	·	24	20	83	38	57	·	·	51	65	·	04	·	·	·	·	·	·	·	8.2	·	07	·	·	625	77	- 19	15	13	·	·
		Hullern	45	00	41	30	25	30	43	65	·	16	31	131	45	47	·	·	25	22	·	·	·	·	·	·	·	·	·	20.2	·	23	·	·	776			15	15	·	·
		Groß Reken	64	16	58	03	21	45	37	42	·	05	24	95	29	30	·	·	42	06	·	·	·	·	·	·	·	·	·	14.0	·	·	·	·	590			15	12	·	·
		Dülmen	67	05	52	11	·	47	30	86	·	14	30	93	22	75	·	·	27	14	·	01	·	·	·	·	·	·	·	31.2	07	06	·	·	832	110	+ 8	17	13	·	·
	L.	Hervest-Dorsten	34	09	55	04	40	29	21	28	·	08	63	69	30	31	·	·	25	·	33	01	02	·	20	·	·	·	·	0.0	·	·	·	·	468	58	- 34	17	12	·	·
Grenze/Lippe	Rhein	Wesel	24	16	62	48	42	73	51	63	·	06	32	66	54	20	·	·	69	05	05	11	·	·	·	·	·	·	·	15.5	·	·	·	·	778			17	14	·	·
		Rees	19	45	75	11.7	11.4	60	67	49	·	01	53	108	29	66	·	·	79	13	08	03	·	·	·	·	·	·	·	33.1	·	·	·	·	1218	177	+ 53	17	14	·	·
		Kleve	46	15	37	54	33	55	83	30	·	·	73.1	68	38	32	·	·	11	·	05	05	·	·	·	·	·	·	·	9.4	02	·	·	·	693	99	- 2	16	13	·	·
Maas																																								
Roer	R.	Monschau-Dreisteg.	420	14	62	24	07	127	26	07	·	15	28	24	145	33	02	·	62	02	05	·	·	·	·	·	·	00	·	9.1	·	28	·	·	702	67	- 34	18	13	·	·
	Urft	Schmidtheim	568	13	64	01	01	115	26	06	·	72	34	22	96	30	·	·	151	03	·	·	·	·	·	·	·	25	·	21.3	·	18	·	·	890	111	+ 9	17	13	·	·
		Hollerath	600	23	56	03	07	134	49	09	·	49	33	18	217	31	·	·	122	16	·	01	·	·	·	·	·	56	·	46	·	65	·	·	935	104	+ 4	18	14	·	·
		Schleiden	380	16	67	32	09	65	12	08	·	44	26	04	154	24	·	·	98	13	·	03	·	·	·	·	·	29	·	18.6	·	33	·	·	823	101	+ 1	18	14	·	·
	R.	Drove	180	07	62	66	·	25	13	03	·	22	03	·	39	42	·	·	88	12	·	02	·	·	·	·	·	·	·	10.2	·	12	·	·	498	73	- 19	15	11	·	·
	Inde	Rötgen (Greppstr.)	440	16	73	128	17	54	15	48	·	72	40	17	161	101	·	·	39	14	·	32	·	·	·	·	·	00	·	13.1	·	17	·	·	981	98	- 2	17	17	·	·
		Eschweiler	205	09	72	35	20	39	00	32	·	·	08	04	106	18	·	·	04	05	·	27	·	·	·	·	·	·	·	9.1	·	16	·	·	486	59	- 34	15	10	·	·
	R.	Erkelens	99	17	62	11	11	102	47	23	03	02	06	00	54	16	·	·	19	39	·	11	·	·	·	·	·	·	·	8.0	·	48	·	·	551	73	- 20	17	14	·	·
	Wurm	Aachen (Met. Obs.)	202	12	73	98	23	63	11	34	02	00	15	08	129	26	·	·	09	09	·	15	·	·	·	·	·	00	·	9.3	·	32	·	·	652	77	- 26	17	13	·	·
		Herzogenrath	163	08	71	43	03	59	19	27	·	·	·	06	52	21	·	·	09	20	·	20	·	·	08	·	·	·	·	10.9	·	08	·	·	483	55	- 40	16	10	·	·
		Linnich	80	19	59	12	06	64	06	20	·	·	02	08	83	16	·	·	07	09	·	12	·	·	·	·	·	·	·	8.1	·	65	·	·	469	63	- 27	16	10	·	·
	R.	Waldenrath	83	30	50	17	10	71	100	18	·	·	04	00	54	22	·	·	08	07	·	04	·	·	·	·	·	·	·	9.9	·	27	·	·	521			15	11	·	·
Grenze bis Roer	M.	Elmpt	63	26	65	10	04	135	34	07	·	02	16	31	126	79	·	·	24	06	·	03	·	·	09	·	·	·	·	14.9	·	·	·	·	666	84	- 13	17	11	·	·
	Niers	Jackerath	108	19	59	21	05	78	33	61	·	16	11	·	42	14	·	·	·	13	·	10	·	·	·	·	·	·	·	10.8	·	13.4	·	·	624			15	14	·	·
		München-Gladb.-H.	75	21	67	13	28	101	68	·	01	02	13	70	126	26	·	·	93	·	·	·	·	·	·	·	·	·	·	9.1	·	05	·	·	725			15	11	·	·
		Bracht	51	28	84	05	13	92	39	06	·	04	24	18	36	28	·	·	38	04	·	05	·	·	·	·	·	·	·	17.8	·	·	·	·	602	75	- 20	16	11	·	·
		Issum	27	35	77	149	19	82	56	32	01	03	03	36	09	15	·	·	60	07	·	04	·	·	·	·	·	00	·	13.9	·	·	·	·	725	98	- 2	17	11	·	·
		Walbeck	35	30	59	05	64	120	17	56	·	01	06	60	03	15	·	·	12	08	05	05	·	·	·	·	·	·	·	8.9	·	·	·	·	555	69	- 25	17	10	·	·
		Kevelaer	23	40	70	83	162	100	52	02	·	01	04	45	26	20	01	·	08	25	04	·	·	·	·	·	·	·	·	10.8	·	·	·	·	745	96	- 3	17	11	·	·

+ Altenbeken 255
++ Ostönnen 100

1938 **Tägliche Niederschlagshöhen in Millimetern, gemessen um 7 Uhr morgens** Juli

Flußgebiet		Ort	Seehöhe m	1	2	3	4	5	6	7	8	9	10	11	12	13	14	15	16	17	18	19	20	21	22	23	24	25	26	27	28	29	30	31	Monatssumme mm	% d. Norm.	Abweichung v. d. Norm	Zahl der Tage mit Niederschl. ≥0.1	≥1.0	✳ ≥0.1	🌫
Gr. b.R.	N.	Keppeln	35																																					
Donau																																								
Iller bis Quelle	Brigach, Brege	Katharinenhöhe bei Furtwangen	1070	10.3	35.4	39.5	3.2	·	12.5	3.7	2.7	16.1	4.4	0.9	9.2	33.8	5.4	·	·	·	·	·	·	·	·	·	·	10.6	8.9	7.4	·	·	·	·	203.4	127	+ 43	16	15	·	·
		Furtwangen	854	7.3	27.6	3.0	8.0	47.5	10.2	0.5	0.0	15.5	2.7	0.2	10.4	37.2	4.3	·	4.5	7.1	·	·	·	·	·	·	0.0	9.7	0.1	10.0	·	0.2	·	·	194.0	127	+ 41	19	15	·	·
		Bubenbach	937	0.2	21.8	5.2	4.5	36.0	12.3	0.0	0.0	15.5	3.5	1.6	2.7	22.1	5.1	·	5.5	4.5	·	·	·	·	·	·	32.9	16.5	·	6.3	·	0.6	·	·	197.4	170	+ 81	18	16	·	·
		Villingen	706	·	29.3	5.3	6.7	25.4	7.8	·	0.0	12.9	1.8	0.5	0.8	7.0	0.2	·	2.6	2.9	·	·	·	·	·	·	3.7	26.2	·	4.3	·	·	·	·	136.8	168	+ 56	16	13	·	·
		Donaueschingen	693	·	2.1.0	11.3	5.0	24.6	14.5	·	·	11.9	0.7	·	1.5	10.6	1.5	·	10.9	18.9	·	·	·	·	·	·	7.6	25.2	·	4.1	·	·	·	·	169.3	206	+ 81	15	14	·	·
	Donau	Riedöschingen	715	·	19.7	15.4	1.4	19.3	10.4	·	·	9.2	·	0.0	3.1	8.4	5.7	·	1.4	0.5	·	·	·	·	·	·	0.0	17.1	0.2	2.9	·	·	0.9	·	115.6			15	12	·	·
		Tuttlingen	647	·	20.8	18.2	3.5	27.2	3.6	·	·	8.9	·	0.6	3.8	13.2	3.2	·	0.7	1.2	·	·	·	·	·	·	13.2	15.4	·	5.4	·	·	·	·	138.9	140	+ 40	15	13	·	·
		Friedingen	625	·	14.4	15.1	2.0	19.4	12.6	0.2	·	6.2	·	1.0	3.3	16.7	0.7	·	0.7	0.7	·	·	·	·	·	·	1.4	8.8	·	4.5	·	·	·	·	107.7	108	+ 9	16	12	·	·
		Böttingen	910	·	24.0	17.0	3.4	20.0	15.8	0.1	·	7.6	3.8	1.1	4.3	14.0	4.6	0.0	9.6	1.1	0.0	0.0	·	·	2.4	·	3.6	44.2	·	3.0	·	·	·	·	179.6	157	+ 66	18	17	·	·
		~~Ebingen~~ +	~~725~~	·	18.1	14.4	0.6	17.7	9.1	·	·	5.1	0.4	0.3	0.7	11.5	1.4	·	6.7	3.2	·	·	·	·	·	·	·	5.4	·	4.2	0.2	·	·	·	99.0			16	11	·	·
		Heuberg	840																																					
		Sigmaringen(K.-Str.)	588	·	15.7	21.5	1.5	18.6	10.4	·	·	6.1	·	2.0	2.2	12.5	2.4	·	13.7	0.8	·	·	·	·	·	·	0.8	2.8	·	9.5	·	·	·	·	120.5	132	+ 30	15	13	·	·
	Lauchert	Genkingen	773	·	15.6	12.2	·	13.8	7.4	·	·	3.9	·	3.6	·	14.9	2.1	·	9.7	4.6	·	·	·	·	·	·	·	20.1	·	2.0	·	·	·	·	109.9	102	+ 2	12	12	·	·
		Stetten u. H.	706	·	15.8	14.2	·	14.5	7.5	·	·	3.4	·	·	2.9	9.1	·	·	13.8	3.1	·	·	·	·	·	·	·	24.8	0.0	2.0	·	·	·	·	111.1	101	+ 1	11	11	·	·
		Trochtelfingen	700	·	16.6	15.7	0.0	12.7	8.4	·	·	4.0	0.0	2.8	0.3	6.8	0.9	·	3.2	5.6	·	·	·	·	·	·	·	29.4	·	2.5	·	0.0	·	·	108.9	122	+ 20	13	11	·	·
		Bitz	883	·	18.9	12.0	0.1	15.3	10.5	·	·	4.0	·	1.5	2.3	8.6	5.2	·	19.7	4.5	·	·	·	·	·	·	0.2	13.8	·	3.8	·	·	·	·	120.4	109	+ 9	15	13	·	·
		Harthausen	735	·	16.5	16.4	·	13.1	9.4	0.1	·	4.9	0.5	1.0	1.8	8.1	2.7	·	28.1	7.6	·	·	·	·	·	·	·	19.0	·	3.7	0.1	·	·	·	127.0	135	+ 33	16	13	·	·
	Abl.	Otterswang	610	21.3	32.4	17.7	25.8	16.3	2.7	·	·	8.2	0.6	1.2	9.1	4.2	·	·	13.2	15.2	·	·	·	·	·	·	0.9	3.2	·	9.7	0.3	·	·	·	182.0	170	+ 75	17	14	·	·
		Mengen	560	·	29.0	28.6	0.0	23.0	11.0	·	·	6.0	·	1.0	0.2	9.4	2.2	·	14.0	·	·	·	·	·	·	·	·	3.1	·	7.0	·	·	·	·	133.9	141	+ 39	12	11	·	·
	Don.	Saulgau	586	·	26.2	31.1	3.6	19.9	9.2	·	·	9.0	0.5	0.9	0.7	8.2	0.7	·	9.0	2.7	·	·	·	·	·	·	0.2	4.9	·	4.8	0.9	·	0.0	·	132.5	139	+ 38	17	11	·	·
		Riedlingen	540	·	19.7	26.0	3.0	14.2	10.0	0.2	·	9.9	·	1.1	1.2	7.2	·	·	21.4	·	·	·	·	·	·	·	·	13.5	·	·	5.2	·	0.1	·	132.7	156	+ 48	17	8	·	·
	Gr. Lauter	St. Johann	765	·	24.7	15.9	0.1	13.5	5.5	·	·	3.7	0.0	0.7	1.5	19.0	1.6	·	6.5	5.8	·	0.0	·	·	·	·	·	8.7	0.0	2.1	·	·	·	·	109.3	96	- 5	14	12	·	·
		Münsingen	720	·	16.4	19.7	·	12.0	6.4	·	·	7.8	0.1	0.3	1.7	9.9	1.7	·	22.6	8.8	·	0.3	·	·	·	·	·	13.8	0.6	2.4	·	·	·	·	124.5	123	+ 24	16	11	·	·
		Frankenhofen	740	·	22.5	27.7	0.4	13.0	7.2	·	·	6.4	·	0.6	1.1	7.6	1.8	·	12.1	12.4	·	0.4	·	·	·	·	·	20.8	·	2.7	·	·	·	·	136.7	141	+ 40	15	12	·	·
	D.	Ehingen	514	·	19.4	3.1.4	2.7	11.3	9.8	·	·	8.2	·	·	1.4	9.4	2.3	·	4.4	2.4	·	·	·	·	·	·	·	10.6	0.4	2.4	·	·	·	·	116.1	126	+ 24	14	13	·	·
	Riß	Eichen	610	·	38.0	33.7	3.9	15.1	14.6	·	·	10.5	·	1.2	1.0	13.0	0.9	·	21.7	·	·	·	·	·	·	·	·	10.5	·	3.4	·	·	2.4	·	169.9	141	+ 58	14	13	·	·
		Biberach	540	·	21.2	34.9	7.9	22.8	7.6	·	·	5.9	0.8	0.2	1.1	10.6	8.1	0.0	12.1	0.3	·	0.2	·	·	·	·	·	5.3	0.2	3.4	0.1	0.0	0.0	·	142.7	127	+ 31	18	12	·	·
		Schemmerberg	510	·	21.2	30.9	6.7	25.8	5.8	·	·	6.6	·	0.6	0.1	7.1	·	·	13.6	11.6	·	·	·	·	·	·	·	13.6	·	2.8	0.5	·	·	·	140.9	150	+ 47	14	11	·	·
	Donau	Ochsenhausen	614	5.0	34.3	45.5	4.2	8.2	11.1	·	4.0	0.8	1.2	2.2	0.4	14.0	6.2	·	11.5	·	·	·	·	·	·	·	·	6.2	0.5	·	·	·	0.3	·	155.6	140	+ 45	17	13	·	·
		Maselheim	542	·	19.8	40.9	3.4	20.3	8.3	·	·	4.8	0.6	0.4	1.8	12.2	3.4	·	23.3	17.5	·	·	·	·	·	·	·	7.0	1.3	3.0	·	·	·	·	168.0	131	+ 40	16	14	·	·
		Rot	605	0.3	27.0	30.3	3.8	26.2	9.9	·	·	9.4	7.1	·	·	13.7	17.5	·	7.6	10.3	·	0.2	·	·	·	·	·	12.8	·	0.7	0.1	·	·	·	176.9	141	+ 57	16	12	·	·
Iller	Obere Iller	Nebelhorn	1920	4.0	0.2	29.2	8.5	11.2	12.1	·	·	13.3	6.2	4.6	10.6	26.4	16.2	·	4.9	9.7	9.6	1.6	·	·	·	·	·	42.9	·	5.2	8.5	·	·	·	224.9			19	18	·	·
		Birgsau	950	9.2	7.0	25.8	5.1	3.2	6.2	·	·	6.2	8.2	2.3	3.9	14.0	9.4	·	7.9	14.4	4.2	2.4	·	·	0.8	·	0.9	19.9	·	·	·	·	3.7	·	148.7	68	- 70	20	18	·	·
		Oberstdorf	811	4.7	6.6	26.2	3.3	3.1	8.2	0.0	·	5.0	4.1	3.0	6.7	12.3	4.5	·	34.1	6.6	4.9	4.1	0.0	·	0.5	·	5.4	22.2	0.0	0.1	0.3	·	0.0	·	165.9	81	- 47	21	18	·	·
		Rohrmoos	1070	4.1	13.9	30.1	7.8	6.3	9.2	0.0	·	6.0	10.2	4.6	7.2	22.1	7.2	·	20.5	8.5	14.0	16.0	·	·	2.4	·	0.0	26.8	0.2	8.1	0.5	·	0.0	·	226.9	77	- 68	21	19	·	·
		Ofterschwang	864	1.6	10.5	30.2	1.7	5.5	4.6	·	·	5.6	14.0	5.8	10.8	11.7	1.5	·	4.8	10.5	0.5	1.0	·	·	0.4	·	14.5	25.2	·	·	0.9	·	·	·	161.3			20	17	·	·
		Sonthofen	735	1.1	24.1	27.6	2.7	0.2	7.6	·	·	5.5	10.0	2.7	7.8	9.1	2.7	·	3.1	11.1	1.2	2.4	·	·	·	·	15.0	27.0	·	0.9	·	·	·	·	161.9	88	- 23	19	17	·	·
		Oberjoch	1136	1.8	10.2	32.2	8.0	3.2	16.0	·	·	6.3	8.5	6.8	11.0	11.2	3.9	·	7.1	7.5	2.3	3.2	·	·	3.2	·	7.5	37.1	·	2.1	·	·	0.1	·	189.2	73	- 70	21	20	·	·
		Bad Oberdorf	850	1.8	16.6	32.2	7.3	4.0	12.2	0.0	·	5.5	7.8	8.2	9.5	9.8	4.2	·	3.3	11.2	3.2	3.7	·	·	7.6	·	13.7	34.7	·	2.6	·	·	0.3	·	198.8	89	- 25	21	20	·	·
		Wärterh.a.Steigbach	935	2.2	5.2	32.1	5.2	4.6	8.1	·	·	4.2	8.7	11.8	10.2	17.3	7.0	·	3.3	9.5	5.3	3.0	·	·	4.8	·	23.2	27.4	0.2	2.9	·	·	·	·	195.6	83	- 39	21	20	·	·
		Immenstadt	731	(2.0)	5.7	24.5	2.4	5.7	6.9	·	·	3.3	5.5	4.7	8.1	12.9	8.9	·	2.7	10.6	3.9	1.9	·	·	6.0	·	15.9	21.8	·	1.4	·	·	·	·	152.8	78	- 42	20	20	·	·
		~~Unterzollhaus~~ ++	~~892~~	0.6	3.6.5	36.7	5.3	6.0	10.2	·	·	4.8	5.4	7.0	4.7	5.8	9.7	·	1.2	1.0	0.5	0.6	·	·	9.9	·	2.5	18.1	·	2.7	·	·	0.6	·	169.8			21	19	·	·
		Kranzegg	860	(0.5)	2.7.0	28.2	4.8	7.8	13.7	·	·	6.4	9.8	3.2	2.5	7.8	15.1	·	2.3	4.2	4.3.1		·	·	5.3	·	28.9	35.8	·	7.2	·	·	·	·	217.6	114	+ 26	20	19	·	·
	M. L.	Diepolz	1040	2.0	15.1	23.3	0.5	(4.8)	9.8	·	·	8.9	5.0	2.5	8.6	16.2	12.3	·	2.0	3.2	(3.5)	3.2	·	·	4.1	·	16.9	24.0	·	18.2	·	·	·	·	184.1	84	- 34	20	19	·	·

+ Frohnstetten 785
++ Bodelsberg 896

1938 **Tägliche Niederschlagshöhen in Millimetern, gemessen um 7 Uhr morgens** Juli

Flußgebiet		Ort	Seehöhe m	1	2	3	4	5	6	7	8	9	10	11	12	13	14	15	16	17	18	19	20	21	22	23	24	25	26	27	28	29	30	31	Monatssumme mm	% d. Norm.	Abweichung v. d. Norm.	Zahl der Tage mit Niederschl. ≥0.1	≥1.0	☼ ≥0.1	☒
Iller	Mittlere Iller	Martinszell	740	05	106	271	18	48	102	·	·	39	71	39	36	96	34	·	25	37	35	11	·	·	35	00	235	181	·	39	·	·	·	·	1463	91	− 14	20	19	·	·
		Buchenberg	905	08	92	235	35	76	60	·	·	57	44	25	70	117	23	·	30	04	75	07	·	·	10	00	147	152	·	37	·	·	·	·	1304	71	− 53	20	17	·	·
		Kempten (El.-Werk)	665	04	66	26	22	50	68	·	·	40	33	09	09	54	68	·	18	02	30	08	·	·	31	00	40	118	·	23	01	·	·	·	720	50	− 73	21	15	·	·
		Krugzell	667	06	126	257	18	57	35	·	·	55	49	38	02	56	134	·	19	14	17	21	·	·	·	·	01	12	·	10	01	·	·	·	928	66	− 49	20	16	·	·
		Frauenzell	731	09	214	364	20	141	97	·	·	68	111	32	07	109	117	·	58	72	11	·	·	·	·	·	27	125	·	06	·	·	·	·	1588	90	− 8	18	15	·	·
		~~Unterkürnach~~ +	~~820~~	(09)	165	216	42	132	36	·	·	68	27	30	20	88	81	·	25	25	03	·	·	·	14	·	45	155	·	13	·	·	·	·	1188			19	17	·	·
		Ittelsburg	718	·	352	292	42	71	66	·	·	66	64	09	02	88	71	·	15	07	28	·	·	·	02	·	·	141	·	05	·	·	43	·	1370	95	− 7	19	14	·	·
	Untere Iller	Wurzach	650	02	277	351	46	185	74	·	89	64	21	20	45	221	73	·	170	77	04	11	·	·	55	·	·	105	·	36	·	·	·	·	1920			20	18	·	·
		Leutkirch	660	08	222	290	37	111	59	00	·	36	102	69	13	121	93	·	104	49	08	04	00	00	00	·	08	70	·	09	03	·	·	·	1416	102	+ 3	20	14	·	·
		Memmingen	600	·	232	333	58	98	55	·	·	79	117	05	·	100	117	·	30	28	01	02	·	·	·	·	·	54	·	02	09	·	·	·	1260	103	+ 4	17	12	·	·
		Jedesheim	500	01	80	288	37	140	62	·	·	23	02	19	08	30	80	·	36	46	·	·	·	·	·	·	·	195	·	08	01	·	·	·	1056			17	12	·	·
Lech bis Iller	Blau	Westerheim	815	·	143	245	11	140	154	·	·	108	09	15	21	181	28	·	132	166	·	·	·	·	01	·	·	223	27	07	·	20	·	·	1671	155	+ 57	17	14	·	·
		Seissen	707	·	208	277	29	152	46	·	·	54	·	15	·	97	·	·	67	21	·	·	·	·	·	·	·	166	·	18	·	·	·	·	1150	124	+ 22	12	12	·	·
		Bermaringen	650	·	233	234	02	129	74	31	·	·	·	12	27	24	09	·	52	21	·	03	·	·	16	·	·	83	·	13	·	·	·	·	957	111	+ 10	16	13	·	·
		Ulm (Sattlergasse)	479	·	115	311	15	135	46	·	·	34	84	·	24	116	24	·	31	37	·	·	·	·	58	·	·	138	·	12	·	·	·	·	1180	132	+ 29	15	15	·	·
	D.	Weißenhorn	500	00	11	272	118	113	74	·	·	31	10	08	15	85	65	·	22	39	·	·	·	·	·	·	·	112	03	15	·	06	·	·	1065	109	+ 9	17	14	·	·
	Günz	Obergünzburg	738	03	284	298	02	139	81	-	·	59	45	24	·	67	86	·	·	·	15	14	·	·	06	·	·	198	02	09	03	·	·	·	1335	86	− 22	18	12	·	·
		Ottobeuren	660	01	459	334	33	76	51	·	·	49	113	11	00	100	178	·	00	67	07	·	·	·	13	·	·	164	·	03	00	·	·	·	1739	135	+ 45	17	14	·	·
		Arlesried	650	·	404	354	26	151	47	·	·	28	102	40	03	201	12	·	04	126	·	·	·	·	·	·	·	152	02	·	03	·	·	·	1695	151	+ 58	16	12	·	·
		Günzburg a. D.	450	·	48	137	178	123	04	·	·	24	104	·	20	127	62	·	03	27	·	·	·	·	·	·	·	70	01	07	·	·	·	·	935	99	− 1	15	11	·	·
	Mindel	Mindelheim	607	·	417	412	14	92	71	·	·	76	57	52	03	139	178	·	·	85	04	·	·	·	·	·	·	234	43	02	01	·	·	·	1878	158	+ 69	17	13	·	·
		Röfingen	474	·	92	302	25	114	40	·	·	25	62	02	18	90	155	·	·	07	·	·	·	·	·	·	·	115	03	·	00	·	·	·	1100	107	+ 7	14	11	·	·
		Krumbach	514	·	149	388	197	164	02	·	·	47	100	08	21	125	61	·	02	11	·	·	·	·	·	·	·	133	·	·	17	·	06	·	1465	136	+ 39	16	13	·	·
	Brenz	Ettlenschieß	656	·	184	268	30	104	·	·	·	40	·	·	32	102	·	·	158	11	·	·	·	·	·	·	·	53	35	·	·	·	·	·	1017	115	+ 14	11	11	·	·
		Niederstotzingen (Wwk.)	452	·	14	218	25	110	31	·	·	24	20	02	13	114	56	·	13	32	·	·	·	·	·	·	·	279	·	12	·	·	·	·	1023	129	+ 23	15	14	·	·
		Heidenheim	494	·	90	242	40	147	·	·	·	07	·	06	34	27	55	·	56	125	·	·	·	·	·	·	·	188	05	10	·	·	·	·	1032	126	+ 21	14	11	·	·
		Gundelfingen	440	·	18	199	30	140	45	·	·	20	25	05	50	92	172	·	22	22	·	·	·	·	·	·	·	225	04	02	·	·	·	·	1131	122	+ 20	16	13	·	·
	Donau	Blindheim(Bhf.)	416	·	103	241	23	84	47	·	·	16	17	08	82	52	80	·	11	07	·	·	·	·	·	·	·	205	14	·	·	·	·	·	1050	124	+ 20	15	13	·	·
		Eglingen	549	·	61	139	23	113	31	·	·	·	36	07	44	24	54	·	17	16	·	·	·	·	·	·	·	119	88	06	·	·	·	·	778	88	− 9	15	13	·	·
		Stillnau	480	·	101	160	32	83	36	·	·	26	88	08	34	40	64	·	30	11	·	·	·	·	·	·	·	93	62	·	·	·	·	·	868	97	− 3	15	14	·	·
	Wörnitz	Wörnitz	488	·	198	123	17	61	23	07	·	49	·	125	19	85	25	·	09	05	·	·	·	·	·	·	·	·	·	·	·	07	73	·	826	109	+ 7	15	11	·	·
		Dinkelsbühl	440	·	115	130	17	89	12	05	·	44	·	54	34	40	17	·	21	08	·	03	·	·	·	·	·	03	07	·	·	·	13	·	612	76	− 19	19	12	·	·
		Feuchtwangen	453	·	87	127	57	59	23	19	·	42	·	63	29	47	19	·	36	13	·	·	·	·	·	·	·	09	10	06	·	·	14	·	720	92	− 6	17	15	·	·
		Öttingen	440	·	67	194	51	108	33	·	·	26	00	20	17	20	46	·	05	09	·	·	·	·	·	·	·	123	01	·	·	·	02	·	782	87	− 12	14	11	·	·
		Wemding	456	·	106	254	16	86	32	·	·	21	14	16	63	91	05	·	10	08	·	·	·	·	·	·	·	266	04	·	·	·	·	·	992	99	− 1	15	12	·	·
		Bopfingen	470	13	78	143	68	111	23	·	·	32	·	42	37	34	21	·	84	32	·	08	01	·	·	·	·	58	·	09	·	·	·	·	794	93	− 6	17	14	·	·
		Nördlingen	436	·	80	202	11	115	21	·	·	16	01	07	36	29	20	·	15	91	·	·	03	·	·	·	·	164	06	05	·	·	·	·	822	95	− 4	17	12	·	·
		Möttingen	413	·	97	189	11	83	32	·	·	22	14	12	43	31	21	·	10	06	·	·	·	·	·	·	·	196	56	·	·	·	·	·	823	105	+ 4	15	14	·	·
		Donauwörth (Kulturbauamt)	410	00	146	240	13	68	48	07	·	15	80	11	36	27	114	·	20	00	·	·	·	·	·	·	·	06	00	·	·	·	·	·	831	88	− 11	14	12	·	·
	Donau	~~Buchdorf~~ ++	~~537~~	·	143	261	40	11	39	05	·	19	53	08	63	37	62	·	10	·	·	·	·	·	·	·	·	03	·	·	·	·	·	·	820	82	− 18	14	11	·	·
		~~Seyfriedsberg~~ ×	~~571~~	·	124	295	95	118	56	·	·	24	75	23	44	78	48	·	·	120	·	·	·	·	·	·	·	116	·	·	·	·	15	·	1231	100	0	14	14	·	·
		Bliensbach	437	·	85	189	161	82	45	01	·	15	105	02	45	95	91	·	·	05	·	·	·	·	·	·	·	131	21	·	·	·	·	·	1073	113	+ 12	15	12	·	·
		Kreppen	460	01	172	263	111	112	78	01	·	11	89	02	26	86	75	·	·	345	·	·	·	·	·	·	·	365	·	05	02	·	·	·	1744	160	+ 65	17	12	·	·
Lech	Wertach bis Quelle	~~Röfleuten~~ ××	~~893~~	23	38	316	14	52	19	·	·	97	65	23	116	64	93	·	51	117	09	08	·	·	47	·	103	157	·	173	·	·	·	·	1585			20	18	·	·
		Fallmühle	928	18	34	323	13	15	108	·	·	25	68	16	96	58	100	·	82	175	16	05	·	·	22	·	135	157	·	108	·	·	·	·	1574	73	− 57	20	19	·	·
		~~Füssen a. L.~~ *	~~796~~	154	47	357	20	02	115	·	·	64	64	32	73	22	134	·	203	72	50	06	·	·	82	27	73	118	01	90	·	·	20	·	1826	102	+ 4	23	20	·	·
		Neuschwanstein	965	105	65	473	14	144		·	·	80	87	35	65	22	123	·	312	72	63	10	·	·	57	37	65	145	03	93	08	·	33	·	2045	92	− 9	24	21	·	·

+ Wiggensbach
++ Kaisheim 479
× Ziemetshausen 485
×× Pfronten-Steinach 848
* Horn b Füssen 796

1938 **Tägliche Niederschlagshöhen in Millimetern, gemessen um 7 Uhr morgens** Juli

Flußgebiet		Ort	Seehöhe m	1	2	3	4	5	6	7	8	9	10	11	12	13	14	15	16	17	18	19	20	21	22	23	24	25	26	27	28	29	30	31	Monatssumme mm	% d. Norm.	Abweichung v. d. Norm.	Zahl der Tage mit Niederschl. ≧0.1	≧1.0	☼ ≧0.1	☒
Lech	Wertach bis Quelle	Buching	810	1.4	3.2	36.9	1.7	0.3	12.3	·	·	8.2	6.0	5.0	6.8	3.4	2.6	·	1.2	4.5	5.2	1.8	·	·	17.0	0.8	7.3	15.6	·	17.8	·	·	4.7	·	173.3	91	- 18	22	20	·	·
		Lechbruck	736	11.2	3.9	36.0	0.3	1.5	11.7	·	·	3.1	3.5	5.6	4.8	3.7	3.5	·	0.3	11.5	1.2	1.6	·	·	1.0	·	0.3	6.9.0	·	5.5	·	·	0.0	·	179.2	108	+ 14	20	17	·	·
		Steingaden	774	15.1	7.1	39.3	1.1	1.2	11.2	·	·	3.1	4.7	3.9	3.1	5.1	4.5	·	0.8	8.4	6.1	1.6	·	·	1.1	·	1.2	16.6	·	17.5	·	·	1.3	·	154.0	82	- 24	21	20	·	·
		~~Peiting~~ +	~~710~~	12.3	12.2	40.4	2.3	2.4	10.3	·	·	3.5	2.4	2.0	0.1	4.5	8.4	·	0.1	3.5	0.8	0.5	·	·	0.1	·	·	42.3	1.0	6.4	·	·	2.5	·	158.0			21	16	·	·
		Denklingen	700	3.5	32.6	32.4	1.6	5.8	6.4	·	·	2.5	4.0	2.3	0.3	8.5	7.6	·	0.0	2.9	3.6	1.7	·	·	·	·	·	27.8	0.0	1.1	·	·	·	·	144.6	104	+ 5	17	16	·	·
		Landsberg a. L.	587	1.0	21.0	40.2	5.2	6.1	9.0	·	·	2.8	3.8	2.9	(0.0)	6.4	7.3	·	·	3.5	·	·	·	·	0.5	·	·	14.6	1.3	·	·	·	·	·	125.6	98	- 3	15	14	·	·
		Lager Lechfeld	550	0.5	40.0	31.3	12.6	9.3	8.2	·	·	3.4	4.5	0.8	0.5	5.0	2.2	·	·	1.9	0.6	0.1	·	·	3.2	·	·	5.1.7	·	0.2	0.1	·	·	·	176.1			19	12	·	·
		Issing	720	3.9	32.7	38.9	10.7	5.8	7.9	·	·	2.6	6.6	1.7	0.6	7.0	5.8	·	·	2.1	2.0	0.6	·	·	·	·	·	36.5	1.0	4.0	·	·	·	·	171.4	120	+ 28	18	16	·	·
		Augsburg-St. Stefan	500	0.1	15.0	26.9	4.0	11.7	6.0	·	·	3.2	9.8	3.1	0.6	6.3	8.5	·	·	4.4	·	·	·	·	·	·	·	47.3	1.2	1.4	·	·	·	·	149.5	135	+ 38	16	14	·	·
	Wertach	Wertach	915	0.7	23.1	31.6	3.1	5.5	9.1	·	·	5.0	13.6	2.0	5.8	9.2	17.0	·	0.8	8.5	1.5	0.4	·	·	10.1	·	21.2	28.6	·	1.2	·	·	·	·	204.0	92	- 17	20	17	·	·
		Mittelberg	1000	·	41.5	38.3	6.4	6.0	10.3	·	·	5.7	7.9	7.5	4.1	11.9	11.7	·	0.6	3.2	0.7	1.4	·	·	2.2	·	11.1	24.0	·	2.2	0.0	·	0.6	·	197.3			20	17	·	·
		Nesselwang	868	0.9	20.9	29.9	3.5	2.8	12.1	0.0	·	2.7	6.5	6.3	5.2	7.9	8.1	·	0.0	4.4	2.0	1.8	·	·	12.0	·	7.5	16.9	·	7.3	0.1	·	·	·	152.8	84	- 30	20	18	·	·
		Mittersulzberg	909	4.6	5.4	48.6	7.7	3.2	14.4	·	·	5.2	3.4	5.2	7.2	3.7	7.5	·	0.8	26.2	7.4	1.2	·	·	10.8	·	10.5	28.4	·	1.2	·	·	·	·	196.6	108	+ 15	20	19	·	·
		Markt-Oberdorf	757	2.4	25.4	40.6	2.4	5.3	10.1	·	·	2.1	7.9	3.2	1.0	6.5	12.1	·	0.0	1.2	3.6	1.0	·	·	2.7	·	·	22.9	0.7	0.3	0.2	·	0.0	·	157.6	104	+ 6	20	17	·	·
		Unterthingau	772	·	48.5	25.3	2.6	6.3	7.2	·	·	4.4	4.6	3.5	1.1	10.0	16.7	·	·	0.3	7.0	1.9	·	·	·	·	·	12.1	·	2.5	·	·	0.3	·	154.3	91	- 16	17	15	·	·
		Kaufbeuren	674	1.1	32.0	33.6	3.2	6.9	6.5	·	·	3.8	2.3	2.0	0.3	5.6	11.0	·	·	2.8	1.1	0.8	·	·	·	·	·	22.7	·	·	0.0	·	0.0	·	135.7	106	+ 8	16	14	·	·
		Ingenried	660	0.3	32.9	37.0	2.1	5.6	6.1	·	·	3.6	2.5	4.1	·	4.7	12.1	·	·	9.6	0.3	·	·	·	·	·	·	15.5	·	·	·	·	·	·	137.0	123	+ 26	14	12	·	·
		Türkheim	599	·	62.5	40.2	4.0	9.1	7.2	·	·	4.2	5.9	4.2	0.5	11.2	7.0	·	·	5.1	0.2	·	·	·	0.5	·	·	18.7	3.2	·	0.1	·	1.9	·	185.7	145	+ 58	18	14	·	·
		Auerberg	1055	3.3	16.4	30.0	7.2	4.1	10.9	·	·	4.4	3.0	4.7	1.7	3.6	6.9	·	·	9.0	3.0	1.8	·	·	3.4	·	·	39.4	·	1.5	·	·	·	·	148.3	93	- 12	18	18	·	·
		Krottenhill	885	3.6	29.3	41.2	1.6	3.8	13.4	·	·	3.1	2.3	1.0	0.0	4.9	6.9	·	4.5	7.1	2.1	1.3	·	·	0.0	·	·	38.3	0.4	0.8	·	·	0.0	·	165.6	103	+ 5	18	16	·	·
		Stocken	750	2.6	35.0	35.1	3.7	4.3	7.8	·	·	0.2	6.8	3.3	0.1	4.6	10.4	·	6.1	1.1	0.5	0.2	·	·	·	·	·	28.5	0.5	0.2	·	·	0.0	·	151.0	89	- 28	19	13	·	·
		Hiltenfingen	558	0.0	33.5	29.6	5.2	6.7	8.6	·	·	4.3	6.1	1.4	0.3	6.1	7.3	·	·	2.3	1.0	·	·	·	14.3	·	·	15.8	0.4	·	0.1	·	·	·	137.0	121	+ 24	17	14	·	·
		Holzhausen	610	·	22.3	31.2	10.2	5.6	9.2	·	·	2.9	4.0	2.5	7.8	6.4	7.7	·	·	4.2	1.3	·	·	·	0.9	·	·	20.2	·	0.8	·	·	4.3	·	141.5	107	+ 9	17	15	·	·
	Lech	~~Ellgau~~ ++	~~421~~	0.0	20.3	19.8	8.7	9.2	3.8	0.7	·	1.5	11.5	0.6	7.9	4.7	8.8	·	1.6	0.3	0.0	·	0.0	·	·	0.0	·	0.0	0.0	0.0	·	·	·	·	99.4			14	11	·	·
		Rain a. L.	402	·	(23.7)	20.6	3.8	4.3	5.9	1.4	·	1.9	6.3	1.6	3.8	4.6	7.3	·	3.4	0.5	·	·	·	·	·	·	·	·	·	·	·	·	·	·	90.1	107	+ 6	14	13	·	·
Naab bis Lech	Paar bis Lech	Gundelsdorf	436	0.0	26.4	22.1	6.4	10.4	6.3	·	·	0.3	8.7	0.2	5.4	14.7	19.3	·	·	3.3	·	·	·	·	·	·	·	0.3	1.8	·	·	·	·	·	126.1	145	+ 39	14	11	·	·
		Neuburg a. D.	388	·	21.9	21.2	2.9	8.1	4.5	1.1	·	·	9.0	0.2	3.5	3.5	4.8	·	·	1.2	0.0	·	·	·	·	·	·	0.0	·	0.4	·	·	0.0	·	82.3	93	- 6	13	11	·	·
		Ingolstadt (Stadtgärt.)	371	0.4	29.2	21.5	4.9	6.5	4.6	·	·	4.0	7.6	0.6	2.0	7.2	6.2	·	·	·	·	·	·	·	·	·	·	0.4	·	1.7	·	·	0.6	·	97.4	110	+ 9	15	11	·	·
		Ammerfeld	544	·	10.4	27.3	0.3	10.0	2.2	·	·	·	6.5	2.1	4.5	4.0	5.9	·	0.2	·	·	·	·	·	·	·	·	·	·	·	·	·	·	·	73.4	82	- 16	11	9	·	·
	Paar	~~Euraeburg~~ ×	~~515~~	0.4	21.6	31.8	2.4	7.0	6.8	·	·	3.1	3.8	1.7	3.0	8.4	9.4	·	·	1.7	0.0	·	·	·	0.0	·	·	23.3	·	3.0	·	·	0.0	·	127.4			15	14	·	·
		Aichach	400	0.4	36.2	30.6	10.8	8.1	10.1	·	·	10.4	3.7	1.8	1.6	9.0	2.5	·	1.0	0.8	1.2	·	·	·	·	·	·	10.5	·	2.6	·	·	·	·	141.3			17	15	·	·
		Pörnbach	400	0.6	10.6	21.6	1.6	5.7	4.9	·	·	3.0	8.2	0.2	9.8	7.3	7.0	·	·	2.3	0.0	·	·	·	·	·	·	0.6	·	0.0	·	·	·	·	83.4	83	+ 17	14	11	·	·
		Ludwigsmoos	380	·	28.7	22.1	2.5	5.9	6.4	·	·	1.8	10.7	1.3	2.5	11.4	4.1	·	2.4	·	·	·	·	·	0.3	·	·	·	·	1.5	·	·	·	·	101.6	115	+ 13	14	13	·	·
	Ilm	Scheyern	481	1.8	29.2	20.0	1.8	3.7	7.5	·	·	2.5	12.5	0.2	4.1	9.8	10.1	·	1.5	0.3	0.2	·	·	·	·	·	·	0.1	0.4	·	·	·	·	·	105.7	92	- 9	17	12	·	·
		Hüll	488	5.6	42.7	18.0	5.2	4.2	7.1	·	·	1.7	7.7	1.1	3.8	10.0	7.8	·	·	3.9	0.1	·	·	·	·	·	·	7.0	·	0.1	·	·	·	·	126.0			16	14	·	·
		Geisenfeld	384	1.0	17.4	15.4	4.2	4.4	5.6	·	·	2.3	7.5	1.5	2.4	5.3	5.8	·	·	3.7	·	·	·	·	·	·	·	·	·	·	·	·	·	·	76.5	75	- 26	13	13	·	·
	Don.	Siegenburg	397	4.2	10.2	14.0	2.2	4.5	4.1	·	·	2.2	2.1	3.2	4.1	6.8	6.1	·	·	2.5	0.2	·	1.0	·	·	0.1	·	·	·	·	·	·	·	·	67.5	74	- 24	16	14	·	·
		Neustadt a. D.	350	3.6	9.1	16.6	3.8	3.4	6.5	·	·	3.7	7.6	2.4	5.1	7.2	0.8	·	·	0.1	·	·	1.5	·	·	0.9	·	·	·	·	·	·	·	·	72.3	76	- 23	15	12	·	·
	Altmühl	Elbersroth	450	·	7.0	8.1	5.0	3.6	0.5	1.1	·	3.2	·	7.9	1.6	4.1	3.9	·	3.2	1.1	·	·	·	·	0.1	·	·	·	·	·	·	6.5	·	56.9	80	- 14	15	13	·	·
		Burk	470	·	12.0	18.0	3.1	14.2	1.2	1.8	·	3.1	·	4.2	2.3	5.8	7.9	·	·	1.6	·	·	·	·	·	·	·	·	1.3	0.5	·	·	0.8	·	77.8	99	- 2	15	13	·	·
		Gunzenhausen	420	·	14.9	18.5	4.0	6.0	3.2	·	·	0.8	0.2	4.1	2.4	2.9	7.1	·	·	0.2	·	·	·	·	·	·	·	0.0	·	0.0	·	·	0.1	·	63.8	69	- 28	13	9	·	·
		~~Degersheim~~ ××	~~597~~	·	10.0	35.0	4.5	9.2	3.5	·	·	2.1	0.2	0.3	9.2	7.4	2.0	·	0.3	0.6	·	·	·	·	·	·	·	1.2	·	·	·	·	·	·	79.5	90	- 9	14	10	·	·
		Rehlingen	457	·	11.2	19.5	4.1	10.0	2.5	·	·	1.3	2.3	4.9	3.9	8.7	2.7	·	0.1	6.1	·	·	·	·	·	·	·	0.1	0.0	·	·	·	·	·	77.4	93	- 6	14	12	·	·
		Eichstätt	388	·	9.9	18.3	1.9	7.5	6.8	1.7	·	2.3	4.0	0.8	2.9	4.4	6.5	·	·	0.6	·	·	·	·	·	·	·	0.0	·	0.2	0.0	·	0.0	·	67.8	79	- 18	14	11	·	·
		Denkendorf	483	·	9.0	16.0	4.0	7.1	6.5	·	·	3.6	6.6	0.4	14.3	9.4	6.0	·	·	·	·	·	·	·	·	0.0	·	·	·	1.0	·	·	·	·	83.9	94	- 5	12	11	·	·
		Thalmässing	410	·	22.9	15.9	8.6	5.2	4.5	·	·	2.8	0.8	0.5	3.9	4.9	7.5	·	·	·	·	0.1	·	·	·	0.4	·	1.2	·	·	·	·	0.5	·	79.7	80	- 20	15	10	·	·
		Mühlhausen	400	·	23.5	13.8	4.2	4.4	3.7	·	·	2.4	1.8	1.9	0.4	7.0	6.5	·	·	·	·	·	·	·	0.8	1.2	·	·	·	·	·	·	·	·	71.6	90	- 8	13	11	·	·

+ Herzogsägmühle 704 × Freienried 527
++ Druisheim 413 ×× Auernheim 607

Tägliche Niederschlagshöhen in Millimetern, gemessen um 7 Uhr morgens

Juli

Flußgebiet		Ort	Seehöhe m	1	2	3	4	5	6	7	8	9	10	11	12	13	14	15	16	17	18	19	20	21	22	23	24	25	26	27	28	29	30	31	Monatssumme mm	% d. Norm.	Abweichung v. d. Norm.	Zahl der Tage mit Niederschl. ≧0,1	≧1,0	✳ ≧0,1	⊠
Naab bis Lech	Altmühl	Daßwang	521	·	22.6	10.7	0.9	5.4	10.7	·	·	2.5	2.0	0.6	0.3	12.7	2.7	·	·	0.4	·	·	·	·	·	0.7	·	·	·	0.4	·	·	·	·	72.6	86	-12	14	8	·	·
		Dietfurt a. A.	364	·	20.9	12.3	8.5	5.5	4.1	0.6	·	4.1	7.8	3.7	7.6	6.3	3.6	·	·	0.0	·	0.6	·	·	·	·	·	·	·	0.6	·	·	·	·	79.7	109	+7	15	11	·	·
		Schlott	460	0.8	16.9	15.1	4.7	3.6	3.0	0.3	·	4.0	3.7	5.2	4.3	6.4	5.1	·	0.3	7.2	0.4	0.7	·	·	·	·	·	·	·	·	·	·	0.2	·	75.3	92	-7	18	12	·	·
	Naab bis Altmühl	~~Saal a. D.~~ +	~~340~~	3.4	27.9	14.5	8.2	3.4	5.5	0.0	·	2.7	4.7	7.2	2.7	7.0	4.2	·	·	0.2	0.0	·	·	·	0.0	·	·	·	·	·	0.0	·	0.0	·	69.0	105	+4	13	12	·	·
		Laaber	520	·	32.6	13.6	5.2	6.0	6.7	·	·	1.3	0.6	2.5	7.8	8.2	3.0	·	·	2.4	·	·	·	·	·	·	·	·	·	·	·	·	0.3	·	84.2	78	-24	13	11	·	·
		Velburg (Str.-Aufs.)	510	·	13.3	8.7	1.0	4.0	3.6	2.0	·	3.2		7.9	0.2	5.0	(2.5)	·	·	2.1	·	·	·	·	·	1.0	·	·	·	·	·	·	0.2	·	55.7	62	-34	15	12	·	·
		Painten	498	0.7	11.0	13.4	4.1	4.4	3.9	0.1	·	3.8	7.1	0.8	1.5	4.2	4.9	·	·	1.2	·	·	·	·	·	·	·	·	·	·	·	·	0.0	·	67.1	67	-30	14	11	·	·
Naab	Waldnaab	Bärnau	600	·	17.7	11.3	3.5	5.5	0.5	1.0	·	0.7	0.0	2.4	1.7	14.2	5.3	·	·	1.0	·	·	·	2.5	2.7	21.3	·	·	0.8	·	·	·	3.8	·	113.9	166	+63	18	16	·	·
		Tirschenreuth	500	·	14.9	7.4	0.8	2.4	0.4	0.8	·	2.6	·	1.7	0.6	4.3	4.9	·	·	0.4	·	·	0.0	2.9	1.6	12.7	·	·	·	·	·	·	1.8	·	60.2	79	-16	16	11	·	·
		Steinwald-Waldhaus	822	·	11.1	7.0	4.3	5.0	7.3	·	·	6.3	·	7.5	2.4	17.5	4.3	·	·	·	·	·	·	0.8	·	7.2	·	·	·	·	·	·	0.9	·	76.8			13	11	·	·
		Brand i. Opf.	576	·	15.4	4.5	7.2	9.9	1.8	3.2	·	5.6	·	3.7	0.5	18.3	1.3	·	·	·	·	·	·	7.2	·	7.4	·	·	·	·	·	·	2.2	·	76.8	79	-16	14	11	·	·
		Erbendorf	510	·	8.3	6.3	3.3	2.1	1.3	0.2	·	3.7	·	2.2	0.4	7.8	5.8	·	·	·	·	·	·	7.2	1.1	6.5	·	·	·	·	·	·	·	·	51.4	49	-48	14	12	·	·
		Flossenbürg	620	·	·	11.5	6.3	5.5	0.8	0.1	·	1.9	·	2.1	2.6	2.0	1.7	·	·	·	·	·	·	3.3	1.0	20.3*	·	·	17.5	·	·	·	4.5	·	109.4			17	14	·	·
		Weiden	398	·	15.5	9.3	3.2	2.0	1.1	0.2	·	2.7	·	2.2	0.7	3.3	2.8	·	·	·	·	·	·	1.2	4.8	4.5	·	·	0.0	·	·	·	0.0	·	60.7	77	-28	14	12	·	·
	Heidenaab	Kemnath	456	·	12.5	5.3	4.5	2.5	0.3	1.4	·	3.3	·	3.0	0.6	9.0	3.8	·	·	0.2	·	·	·	1.4	0.3	1.7	·	·	0.2	·	·	·	3.0	·	57.4	74	-27	17	12	·	·
		Pressath	425	·	13.0	1.1	3.6	3.0	2.8	4.3	·	5.0	·	0.3	0.7	11.8	2.6	·	·	·	·	·	·	1.3	·	4.2	·	·	0.8	·	·	·	1.4	·	63.1	76	-20	15	12	·	·
		Heinersreuth	515	·	1.3	8.2	11.1	6.2	2.1	1.6	·	1.1	·	·	·	8.5	2.8	·	·	·	·	·	·	0.3	·	1.8	·	·	·	·	·	·	4.3	·	68.5	86	-11	12	11	·	·
		Weiherhammer	390	·	18.2	11.3	2.1	1.6	(1.8)	·	·	4.1	·	2.4	0.0	11.5	0.8	·	·	·	·	·	·	·	11.2	12.2	·	·	·	·	·	·	0.0	·	83.5	93	-6	11	10	·	·
	Pfreimd	Oberfahrenberg	802	0.8	34.3	10.4	4.2	1.1	1.5	1.0	·	1.2	·	5.2	2.8	20.5	4.2	·	·	2.6	·	·	0.0	2.2	2.8	1.3	·	·	·	·	·	·	4.5	·	101.2	116	+15	11	16	·	·
		~~Waidhaus~~ ++	~~510~~	14.1	32.5	12.1	2.3	5.1	0.6	0.8	·	·	·	0.1	2.1	13.4	2.0	·	·	16.3	·	·	·	2.3	1.2	11.5	·	·	·	·	·	·	1.3	·	119.5	135	+31	16	13	·	·
		Lohma	500	1.2	21.2	10.3	4.0	4.6	0.8	0.4	·	0.2	0.0	4.5	1.3	15.6	2.2	·	·	9.1	·	·	0.0	1.5	1.5	6.8	·	·	·	0.0	0.0	·	3.0	·	95.4			11	14	·	·
		~~Pfreimd~~ ×	370	·	12.8	14.2	0.8	5.2	2.1	1.6	·	0.3	0.6	0.8	6.5	8.4	4.2	·	·	·	·	·	·	·	0.1	6.2	·	·	·	·	·	·	0.5	·	65.5	78	-13	15	9	·	·
	Schwarzach	Waldmünchen (Forstamt)	492	4.3	12.2	13.3	3.4	1.8	3.0	·	·	·	2.4	1.1	1.6	18.2	4.4	·	·	0.6	·	·	·	·	1.9	2.1	·	·	·	·	·	·	·	·	11.5	10	-31	14	13	·	·
		Grafenkirchen	510	3.8	14.5	15.0	3.1	1.5	3.1	0.0	·	1.5	3.3	0.6	1.4	5.1	2.1	·	·	4.6	·	·	0.0	·	5.1	4.0	·	·	·	·	0.0	·	·	·	10.5	63	-31	15	14	·	·
		Schönsee	655	2.1	34.0	12.6	4.6	6.4	3.0	1.8	·	0.0	0.5	1.2	1.8	18.2	0.8	·	·	10.3	·	·	·	·	3.0	1.9	·	·	·	·	·	·	0.8	·	101.0	95	-6	16	13	·	·
		Dieterskirchen	500	0.8	21.5	11.0	3.5	5.8	3.1	0.6	·	0.8	1.3	5.3	3.4	24.1	0.2	·	·	2.0	·	0.2	0.2	·	0.5	5.6	·	·	·	0.0	0.0	·	0.0	·	91.1	88	-13	18	11	·	·
	Naab	Schwarzenfeld	363	2.3	12.4	13.5	3.5	5.1	5.2	1.1	·	0.8	0.8	0.3	2.8	8.3	3.6	·	·	·	0.2	·	0.1	·	·	·	·	·	·	0.1	0.1	·	0.2	·	63.2	79	-16	18	10	·	·
		Weiher	513	·	38.0	13.2	5.4	4.6	0.2	·	·	1.6	·	1.4	2.1	6.0	2.1	·	·	·	·	·	0.4	·	1.0	1.0	·	·	·	·	·	·	0.6	·	11.5	104	+4	14	11	·	·
	Vils	Großschönbrunn	450	·	14.5	9.4	3.3	4.2	0.3	0.6	·	4.3	0.1	1.2	1.4	6.0	0.1	·	·	·	·	·	1.5	·	0.1	0.3	·	·	11.4	·	·	·	·	·	57.1	70	-22	16	10	·	·
		Edelsfeld	521	·	9.5	11.3		5.6	3.5	0.1	·	5.0	·	1.0	0.3	3.1	(0.4)	·	·	·	·	1.3	0.1	·	1.6	0.4	·	·	·	·	·	·	3.3	·	60.3	70	-26	16	12	·	·
		Sulzbach	427	·	10.3	9.2	2.6	2.8	0.2	0.0	·	3.8	·	0.1	0.2	1.8	0.3	·	·	0.3	·	·	·	·	·	1.1	·	·	·	·	·	·	0.5	·	40.0	53	-35	13	6	·	·
		Amberg (Maria-Hilf-Berg)	519	·	13.1	11.0	5.5	3.4	3.1	0.0	·	1.0	0.0	0.1	0.3	6.5	2.1	·	·	0.3	·	·	·	·	·	0.0	·	·	0.0	·	0.0	·	0.6	·	47.6	55	-38	12	8	·	·
		Ursensollen	540	·	10.4	10.2	2.3	5.1	3.4	0.5	·	3.3	·	1.4	0.4	8.3	0.1	·	0.0	1.1	·	·	·	·	·	·	0.0	·	0.1	·	·	·	0.5	·	57.1	91	-7	14	9	·	·
		Schmidmühlen	355	12.2	13.5	5.8	3.2	4.8	3.2	\	·	2.4	0.6	0.5	0.2	1.8	5.5	·	·	·	·	·	·	·	·	0.8	·	·	·	1.1	·	·	0.0	·	61.6	76	-20	14	10	·	·
Regen	Schwarzer Regen	Eisenstein	794	13.1	4.3	15.6	2.1	1.2	3.0	0.0	·	0.0	10.5	1.2	1.8	14.0	2.5	·	·	26.2	0.2	·	0.0	·	27.5	5.1	·	·	·	·	0.0	·	1.0	·	139.2	104	+5	16	15	·	·
		Schachtenbach	900	11.5	6.3	11.0	6.0	1.2	3.3	3.5	·	·	9.0	6.1	5.1	24.6	2.5	·	·	13.6	0.4	0.6	·	·	2.3	2.6	·	·	·	·	·	·	5.1	·	128.5	13	-48	18	16	·	·
		Zwiesler-Waldhaus	700	13.6	6.1	13.2	3.6	1.1	2.4	0.3	·	0.4	8.1	5.1	2.6	13.4	2.0	·	·	10.6	·	·	·	·	6.6	1.5	·	·	·	·	·	·	2.1	·	33.3	18	-27	11	15	·	·
		Rabenstein	676	25.3	3.3	16.3	3.2	0.8	3.1	·	·	1.3	5.3	6.0	4.5	21.5		·	·	16.1	0.3	0.5	·	·	2.2	1.1	·	·	2.2	·	·	·	3.6	·	122.2	89	-15	19	16	·	·
		Zwiesel	590	12.3	0.0	12.3	13.0	0.1	4.3	0.0	·	1.1	5.1	1.6	2.3	14.2	5.0	·	·	13.5	1.8	0.0	0.8	·	13.3	11.1	·	·	2.1	·	·	·	0.0	·	122.3	108	+3	11	15	·	·
		Buchenau	750	13.0	2.0	15.1	5.6	0.3	0.2	·	·	1.5	8.3	5.3	3.3	21.0	2.1	·	·	2.5.0	·	0.3	0.0	·	5.5	12.0	·	·	·	·	·	·	0.2	·	121.3	18	-34	11	13	·	·
		Regen	522	22.2	0.5	10.3	6.2	0.2	3.8	·	·	1.2	6.8	3.0	2.4	13.6	4.3	·	·	13.4	0.5	0.8	3.3	0.1	0.6	5.6	·	·	0.5	·	·	·	·	·	113.3	108	+8	20	13	·	·
		Rusel-~~Forsthaus~~ ××	~~118~~		29.2		13.1	6.5	0.3	6.1	·	·	0.6	1.1	12.8	5.4	15.8	5.2	·	·	20.1	0.1	0.3	0.1	·	·	20.3	·	30.6	·	·	·	·	·	·	116.6	130	+42	18	13	·	·
		~~Zechenhaus a. Silber-~~ [berg	~~153~~	23.8	6.4	26.1	10.2	0.4	3.3	·	·	2.3	1.6	5.4	3.2	12.3	2.6	·	·	12.5	0.5	·	·	·	2.0	0.3	·	·	·	·	·	·	·	·	126.1	33	-9	16	13	·	·
		Gotteszell	568	28.0	5.6	13.2	1.3	0.3	4.3	·	·	10.0		3.4	2.8	24.4	6.0	·	·	6.4.5	·	0.6	0.2	·	1.8	4.6	·	1.2	·	·	·	·	·	·	112.8	131	+41	18	15	·	·
		Ödwies	1029	25.8	5.6	15.5	6.4	1.5	1.5	·	·	0.8	10.2	8.8	6.2	20.4	1.2	·	·	25.3	3.6	·	0.3	·	0.2	6.8	·	1.2	·	·	0.1	·	·	·	154.8	93	-1	13	15	·	·
		Oberried	580	24.1	4.5	21.6	9.8	0.0	3.3	·	·	2.0	8.1	3.4	2.5	9.1	5.1	·	·	8.5	0.1	·	0.1	·	12.1	3.8	·	·	·	·	0.0	·	0.0	·	126.0	91	-6	16	15	·	·
		Viechtach	432	26.5	5.6	14.3	3.4	0.6	2.8	·	·	2.6	3.6	1.1	2.0	2.1	4.2	·	·	11.3	0.6	·	0.4	·	0.1	2.4	·	·	·	·	·	·	·	·	91.0	82	-8	11	14	·	·

\+ Kehlheim 350 × Nabburg 370 * Bodenmais 680

++ Reichenau 550 ×× Irlmoos 840

1938 **Tägliche Niederschlagshöhen in Millimetern, gemessen um 7 Uhr morgens** Juli

Flußgebiet		Ort	Seehöhe m	1	2	3	4	5	6	7	8	9	10	11	12	13	14	15	16	17	18	19	20	21	22	23	24	25	26	27	28	29	30	31	Monatssumme mm	% d. Norm.	Abweichung v. d. Norm.	Zahl der Tage mit Niederschl. ≥ 0.1	Niederschl. ≥ 1.0	✳ ≥ 0.1	☒
Regen	s.p.	Höllenstein	400	19.0	10.1	20.3	6.8	0.3	2.8	·	·	2.0	5.8	1.0	1.3	12.3	3.0	·	·	7.1	0.3	·	0.2	·	4.3	2.5	·	·	·	·	·	·	·	93.7	110	+10	11	14	·	·
	Mündung bis Schwarzer Regen	Kleiner Arbersee	920	13.9	7.2	7.5	20.0	1.3	3.5	·	·	3.3	3.0	13.0	0.0	24.5	3.7	·	·	44.9	1.1	·	·	·	8.3	7.8	·	·	·	·	·	·	0.1	·	169.1	104	+7	16	15	·	·
		Osserschutzhaus	1285	13.2	10.5	30.2	1.7	1.9		·	·	2.7	7.9	12.7	6.9	12.7	7.4	·	·	5.6	·	·	·	·	26.5	7.3	·	·	·	·	·	·	·	153.2			15	14	·	·
		Lam	575	19.0	6.0	25.9	1.7	0.7	2.2	·	·	1.2	4.4	6.3	1.5	10.9	6.3	·	·	5.8	·	·	·	0.0	19.8	0.9	·	·	·	·	·	·	·	114.0	96	-5	15	13	·	·
		Hohenbogen	903	13.9	9.1	26.3	4.3	(4.0)	2.5	·	·	2.6	6.7	5.2	1.7	10.6	7.2	·	·	8.0	0.3	·	·	·	8.0	2.0	·	·	·	·	·	·	·	119.0	90	-13	16	15	·	·
		Kötzting	408	12.2	12.4	19.8	2.1		3.9	·	·	0.8	2.3	6.9	3.7	7.6	0.6	·	·	6.8	0.1	·	·	·	7.0	2.8	·	·	·	·	0.5	·	·	·	90.1	82	-20	17	12	·	·
		Furth i. W.	400	9.8	12.2	6.2	4.7	4.6	3.8	·	·	·	0.3	7.4	4.4	3.8	8.4	·	·	7.4	0.0	·	0.0	·	0.8	0.1	·	·	·	·	0.1	·	0.0	·	67.4	73	-25	15	12	·	·
		Cham	400	4.5	13.1	14.0	1.1	0.1	1.9	0.6	·	1.0	2.8	1.4	0.1	1.8	0.6	·	·	0.6	0.0	·	·	·	0.1	5.9	·	·	·	·	0.0	·	·	·	62.2	68	-31	16	10	·	·
		Traitsching	418	4.3	25.4	12.6	3.6	0.1	2.4	·	·	0.5	8.0	1.5	0.0	6.8	1.4	·	·	0.6	·	1.2	1.4	·	5.6	·	·	·	0.0	·	·	·	0.0	·	75.4	70	-32	15	13	·	·
		Roding	370	4.9	18.3	17.4	2.4	2.0	3.2	0.3	·	1.1	4.4	0.3	0.3	12.1	0.8	·	·	4.5	0.1	·	·	·	2.3	2.5	·	·	·	·	·	·	·	·	77.5	80	-20	17	12	·	·
		Falkenstein i. O.	560	1.2	15.3	13.1	0.1	1.5	4.5	·	·	2.3	8.9	1.2	0.9	9.8	2.0	·	·	0.8	0.2	0.3	·	·	5.2	6.4	·	·	·	·	·	·	0.1	·	80.6	79	-28	18	12	·	·
		Bruck bei Nittenau	368	1.5	8.3	18.1	1.6	2.1	3.6	·	·	1.2	2.0	2.2		15.1	4.8	·	·	·	·	·	·	·	2.5	5.1	·	·	·	·	·	·	·	·	69.3	80	-17	14	13	·	·
		Regenstauf	339	2.1	12.3	12.0	6.0	2.1	3.4	0.1	·	1.4	4.1	0.2	1.1	12.8	0.2	·	·	0.8	·	·	·	·	·	13.2	·	·	·	·	·	·	0.0	·	73.6	93	-6	15	11	·	·
Isar bis Regen	Donau	Regensburg	344	4.3	27.2	14.1	1.0	1.1	6.3	0.3	·	2.1	4.2	0.6	0.6	1.1	2.0	·	·	1.4	0.0	·	·	·	·	4.9	·	·	·	·	·	·	·	·	72.4	87	-11	15	12	·	·
		Altenthann	490	3.2	10.6	20.9		2.9	6.1	·	·	2.1	1.2	0.0	6.8	1.8	16.3	·	·	4.5	·	·	·	·	0.0	5.3	·	·	·	·	·	·	·	·	102.9			13	13	·	·
		Wörth a. D.	340	5.9	5.2	3.5	1.4	0.1	1.4	4.5	·	0.6	1.5	2.4	8.4	5.4	6.5	·	·	1.6	·	·	·	·	1.5	13.5	·	·	·	·	0.0	·	0.0	·	76.1	11	-23	15	14	·	·
		Ludmannsdorf	470	3.4	18.2	13.5	4.3	2.3	6.4	·	·	2.6	5.3	1.6	1.0	5.6	4.3	·	·	6.4	0.6	·	·	·	·	5.6	·	·	·	·	·	·	·	·	84.3	90	-10	15	14	·	·
		Eggmühl	365	3.2	28.2	9.1	4.3	0.8	4.5	·	·	1.8	3.2	3.0	6.5	0.8	10.1	·	·	3.3	·	·	·	·	0.3	11.5	·	·	·	·	·	·	·	·	97.8	123	+18	15	12	·	·
		Ergoldsbach	417	3.2	33.2	9.2	2.2	1.2	5.1	·	·	2.5	1.8	3.4	4.4	5.2	3.2	·	·	4.2	0.1	·	·	·	2.5	·	·	·	·	0.0	·	·	·	·	88.0	105	+4	15	14	·	·
		Straubing	329	5.6	9.1	8.3	1.5	0.3	3.3	·	·	1.6	6.1	2.2	4.6	9.1	3.5	·	·	6.5	0.3	0.3	·	·	·	12.9	·	·	·	·	·	·	·	·	76.4	81	-18	16	13	·	·
		Puchhausen	370	4.9	24.9	10.1	0.0	0.5	3.4	·	·	2.6	6.1	3.5	4.2	11.0	6.0	·	·	15.1	0.0	·	0.2	·	·	4.6	·	·	·	·	·	·	·	·	97.1			14	12	·	·
		Stallwang	351	4.1	11.2	11.0	5.0	3.9		·	·	5.2	10.1	0.3	0.2	14.1	3.0	·	·	2.4	0.5	·	·	·	3.0	0.4	19.0	·	·	·	·	·	·	·	99.2	84	-13	11	12	·	·
		Steinach	350	4.1	12.5	3.3	0.3	0.2	(3.0)	·	·	7.8		2.0	1.0	10.5	2.8	·	·	3.9	0.8	0.6	0.1	·	2.1	1.8	·	·	·	·	·	·	·	·	70.4	66	-36	18	13	·	·
		Englmar	881	15.8	6.2	16.4	0.2	1.6	4.9	·	·	2.3	11.6	5.2	4.9	24.9	5.8	·	·	12.4	·	0.0	·	·	0.0	5.9	3.1	·	·	0.0	·	·	·	·	129.3	91	-14	15	15	·	·
		Pfelling	320	3.3	4.4	10.9	1.3	0.3	3.6	·	·	1.6	5.2	1.3	6.5	14.3	4.9	·	·	16.5	0.0	0.2	0.0	·	0.0	8.2	·	0.2	·	0.0	0.0	·	·	·	108.7	104	+4	16	13	·	·
		Metten	328	16.7	4.5	11.2	2.0	0.1	4.0	·	·	2.3	3.9	1.0	10.4	10.6	2.1	·	·	23.5	0.3	0.1	0.0	·	0.0	12.8	·	3.5	·	·	·	·	·	·	109.8	100	0	17	14	·	·
		Deggendorf	320	4.2.1	1.1	11.3	1.2	0.3	3.8	·	·	1.4	3.4	1.0	6.5	8.2	1.9	·	·	16.9	0.1	0.1	·	·	4.3	1.4	·	6.6	·	·	·	·	·	·	113.6	114	+14	18	15	·	·
Isar	Lolsach bis Quelle	Mittenwald	918	13.5	2.1	12.5	1.2		12.4	0.3		10.8	6.8	1.8	4.6	4.6	2.2	·	1.6	10.8	4.0	10.2	0.0	·	2.2	0.1	5.3	8.6	·	11.1	6.9	0.0	0.3	·	164.1	84	-32	23	20	·	·
		Vereinsalpe	1406																						3.5	2.9	2.6	10.8	·	24.2	1.2	0.5	0.3	·						·	·
		Vorderriß	783	3.5	4.1	34.8	3.4	·	10.1	·	·	13.4	6.4	1.8	13.1	6.9	3.0	·	0.0	40.1	2.3	12.3	2.3	·	13.5	1.2	0.3	16.0	·	12.9	8.3	·	1.0	·	212.9	98	-4	21	20	·	·
		Fall a. d. Isar	741	1.1	3.0	42.0	3.8	·	10.3	·	·	1.3	8.2	2.4	10.6	6.6	1.8	·	0.0	36.0	14.5	14.8	0.8	·	1.4	0.0	0.0	3.4.5	·	6.4	5.1	·	0.0	·	219.2	101	+3	19	18	·	·
		Obernach	830	12.0	0.6	34.5	4.5	·	8.2	·	·	4.2	12.0	10.4	11.2	5.6	2.4	·	1.5	11.5	5.9	1.5	0.3	·	14.1	4.5	0.1	13.1	·	1.2	3.5	0.1	4.4	·	186.4			24	20	·	·
		Herzogstandhaus	1575	11.3	2.4	40.4	16.1	·	10.8	·	·	6.1	14.3	3.5	13.0	6.2	2.0	·	3.2	5.1	12.2	6.4	12.1	·	20.3	3.2	2.8	(12.0)	·	5.6	1.5	·	5.3	·	223.3	81	-33	23	23	·	·
		Urfeld	844	1.1	6.8	14.2	1.6	·	14.2	0.2	·	9.5	8.0	2.5	11.5	6.1	6.5	·	4.0	14.0	2.8.2	4.4	1.2	·	12.4	1.5	0.0	11.2	·	6.0	11.1	·	4.9	·	221.5	93	-15	23	22	·	·
		Jachenau	791	3.2	2.6	33.1	1.9	·	12.9	·	·	6.3	13.1	4.0	11.5	1.1	12.2	·	23.3	2.1.3	3.0	5.1	0.0	·	12.1	0.0	5.3	26.5	·	6.6	6.2	·	2.4	·	231.2	113	+26	21	21	·	·
		Lenggries	682	1.0	2.1	31.1	4.6	·	12.2	0.2	·	4.0	9.3	11.0	6.4	6.4	5.6	·	14.1	21.1	1.6	3.6	0.5	·	3.0	0.2	0.0	11.2	·	2.3	13.6	·	0.3	·	119.2			23	19	·	·
		Marienstein	800	1.4	10.2	30.0	10.1	4.5	14.2	·	·	6.4	13.4	10.0	6.1	1.2	3.1	·	0.0	18.4	1.9	1.0	·	·	4.0	·	·	15.5	·	1.8	15.0	·	·	·	114.2	83	-31	19	19	·	·
		Bad-Tölz (Realschul.)	690	3.2	9.1	16.2	1.8	0.9	12.1	0.5	·	4.5	10.1	5.8	1.1	8.6	2.6	·	0.0	24.0	12.3	0.1	·	·	0.0	·	·	16.5	·	2.0	1.6	·	0.2	·	112.5	81	-25	19	16	·	·
	Lolsach	Griesen	822	1.0	10.1	22.3	2.4	·	3.5	·	·	1.2	11.4	3.2	5.3	6.4	4.3	·	13.3	2.6	1.3	3.8	0.2	·	5.5	4.8	0.1	21.2	0.1	6.4	4.5	·	1.1	·	151.0	84	-30	24	21	·	·
		~~Untergrainau~~ +	~~747~~	5.6	5.3	24.9	0.8	·	12.8	·	·	10.5	16.2	2.0	6.1	6.2	4.0	·	3.0	0.0	3.1	8.4	4.5	·	1.5	2.0	2.0	15.1	·	5.4	5.0	1.35	5.9	·	165.0	93	-14	23	22	·	·
		Zugspitze	2962	1.1	1.9	20.9	5.0	0.0	15.4	0.2	·	1.0	14.6	8.1	14.2	6.9	0.2	·	6.9	1.1	2.1	2.9	2.1	·	3.4	0.4	0.3	12.2	0.2	10.4	2.0	6.3	2.9	·	161.2	49	-111	26	23	11	31
		Raintalerhof	964	1.6	5.1	24.0	4.5	·	13.6	·	·	1.4.4	12.6	1.1	1.3	6.8	2.6	·	0.1	22.1	2.4	9.8	0.0	·	4.1	1.4	0.0	15.5	·	1.4.3	6.2	1.2	3.4	·	181.5	84	-36	22	21	·	·
		Kaltenbrunn	861	11.0	6.6	23.0	1.5	·	12.0	·	·	12.0	10.5	2.4	6.8	5.5	1.0	·	0.0	16.1	9.8	13.0	0.0	·	3.0	1.0	2.0	1.4.8	·	4.0	10.0	0.6	3.0	·	176.3	83	-23	22	21	·	·
		Partenkirchen (Gymn.)	717	5.9	3.3	22.4	1.4	·	11.0	·	·	1.4	11.9	1.3	1.4	5.8	3.1	·	0.8	18.5	0.8	1.3	0.0	·	2.5	0.0	1.2	18.5	·	2.6	8.9	9.1	6.2	·	160.2	81	-25	22	20	·	·
		Oberau	655	1.6	9.5	25.6	0.6	·	10.0	0.1	·	5.1	12.1	5.1	1.0	3.8	2.5	·	0.4	21.6	1.4	15.1	0.3	·	8.2	0.3	1.6	12.1	·	3.3	4.0	0.0	0.0	·	174.1	84	-34	24	13	·	·
		Eschenlohe	639	1.5	12.1	21.1	0.1	·	11.1	0.1	·	1.9	12.1	2.0	8.1	5.1	4.2	·	0.1	16.3	12.6	3.8	0.4	·	13.3	1.1	0.2	12.9	·	2.1	3.3	0.0	10.3	·	199.1	103	+16	24	13	·	·
		Murnau	696	3.1	1.2	14.5	2.5	0.2	11.5	0.3	·	4.1	1.2	3.4	3.5	4.8	2.3	0.2	0.1	3.9	2.3	2.2	0.3	·	3.6	0.5	0.0	31.5	·	1.1	1.0	0.0	1.3	·	141.6	82	-32	25	13	·	·

+ Grainau 760

1938 — Tägliche Niederschlagshöhen in Millimetern, gemessen um 7 Uhr morgens — Juli

Flußgebiet		Ort	Seehöhe m	1	2	3	4	5	6	7	8	9	10	11	12	13	14	15	16	17	18	19	20	21	22	23	24	25	26	27	28	29	30	31	Monatssumme mm	Monatssumme % d. Norm.	Abweichung v. d. Norm	Zahl der Tage mit Niederschl. ≥0.1	Zahl der Tage mit ≥1.0	Zahl der Tage mit ✳ ≥0.1	Zahl der Tage mit ⊠
Isar	Loisach	Kochel	605	10.2	10.4	37.5	7.2	-	72.0	0.4	·	6.6	4.3	5.4	4.7	5.8	1.8	·	·	23.7	11.0	2.7	·	·	9.6	·	·	28.8	·	5.5	8.2	·	2.0	·	197.2	87	-28	20	19	·	·
		Sindelsdorf	601	4.7	4.6	33.8	7.2	0.3	17.5	7.2	·	3.4	17.3	12.7	4.7	7.2	2.3	·	·	27.6	4.5	7.3	0.4	·	0.8	0.7	·	35.4	0.3	3.8	0.7	·	2.4	·	177.52	99	-1	24	18	·	·
		Blomberghaus	1250	5.4	14.8	42.0	3.2	0.3	75.0	0.4	·	6.9	17.4	17.1	17.0	18.0	2.2	·	·	27.8	10.3	0.8	·	·	7.2	·	·	26.3	·	2.2	7.8	·	0.2	0.7	218.4	84	-42	22	17	·	·
		Königsdorf	626	4.7	10.2	23.8	5.1	0.7	12.3	·	·	3.8	10.0	4.2	7.8	15.0	4.1	·	·	19.7	2.3	0.1	·	·	·	·	·	27.3	·	2.2	0.1	·	0.4	·	147.9	85	-27	19	15	·	·
		~~Wolfratshausen~~ +	~~577~~	6.0	8.6	26.9	10.2	1.3	8.5	0.0	·	2.3	12.9	5.1	7.1	9.6	6.3	·	·	16.6	7.5	·	·	·	·	·	·	32.8	·	2.7	·	·	·	·	152.4	100	0	16	16	·	·
	Amper bis Loisach	~~Hohenschäftlarn~~ ++	~~670~~	4.7	12.8	34.1	12.2	1.2	8.8	·	·	1.7	8.5	7.2	2.0	11.5	5.1	·	·	6.4	1.8	·	·	·	9.2	·	·	13.8	·	2.3	·	·	·	·	143.3	95	-9	17	17	·	·
		München-Sternwarte	529	8.5	11.1	26.8	6.2	2.5	9.7	·	0.1	1.8	5.9	1.7	3.8	8.1	3.7	·	·	3.7	0.8	0.2	·	·	·	·	·	4.5	·	0.7	·	·	4.8	·	76.2	127	+28	19	15	·	·
		Otterfing	669	1.5	8.6	27.0	5.7	1.2	8.9	0.6	·	3.2	4.3	8.6	1.6	8.0	8.9	·	·	17.5	3.4	·	·	·	0.1	·	·	11.7	·	0.9	0.3	·	0.0	·	122.0	72	-48	19	15	·	·
		Sauerlach	620	14.0	10.2	34.1	6.6	1.3	9.1	·	·	1.5	9.1	3.4	1.4	5.6	7.1	·	·	12.6	1.3	0.9	0.3	·	11.3	·	·	9.2	·	2.2	·	·	5.2	·	146.4	91	-15	20	18	·	·
		Eglfing	537	3.0	31.7	20.5	4.0	1.9	7.2	·	·	2.0	11.0	1.2	4.0	6.1	2.4	·	·	6.5	1.0	1.1	·	·	·	·	·	3.7	·	0.5	·	·	0.7	·	113.6	81	-26	18	16	·	·
		Weilheimerstephan (T. H.)	497	3.6	9.7	13.4	3.8	2.0	7.4	·	·	2.7	5.1	0.0	1.7	10.3	7.3	·	·	0.0	0.0	0.0	·	·	·	·	·	0.0	·	0.7	·	·	·	·	67.7	65	-36	12	11	·	·
		Finsing	495	10.4	28.6	16.1	2.8	2.0	6.3	·	·	1.0	17.0	3.4	2.3	6.8	11.0	·	·	4.2	1.7	0.3	·	·	·	·	·	0.3	·	0.5	·	·	0.2	·	109.7	98	-2	18	14	·	·
	Ammer	Linderhof	937	12.5	10.9	26.2	1.2	0.7	3.7	·	·	5.2	7.3	9.5	12.3	5.3	7.8	0.1	3.5	3.6	1.3	13.8	·	·	8.0	1.1	4.5	13.1	0.3	10.7	1.1	·	4.3	·	174.4	75	-59	25	22	·	·
		Kloster Ettal	878	6.2	8.3	27.6	0.4	0.0	11.3	0.7	·	5.3	12.6	5.4	3.7	5.0	3.0	·	0.6	0.8	3.0	10.3	0.0	·	12.5	0.6	0.5	8.1	0.0	4.3	4.7	0.0	24.3	·	184.6	83	-39	23	18	·	·
		Unterammergau	830	2.5	0.0	22.7	0.3	0.2	3.3	0.8	·	3.7	6.2	12.8	10.0	4.2	3.0	·	2.2	2.1	3.4	2.6	·	·	13.3	0.1	·	5.3	0.3	7.7	0.7	·	3.6	·	133.5			23	17	·	·
		Böbing	744	6.6	12.3	38.1	0.5	1.1	11.3	·	·	4.2	3.1	7.4	2.3	7.3	4.5	·	5.0	10.0	1.1	1.0	·	·	1.3	0.1	·	56.7	0.3	3.7	·	·	5.6	·	185.1	124	+35	22	13	·	·
		Hohenpeissenberg	994	3.1	11.2	36.7	0.3	1.4	10.3	·	·	4.2	3.1	1.1	0.2	6.4	4.7	·	0.0	2.0	0.6	1.0	0.0	·	0.0	0.0	·	43.4	0.3	1.8	0.7	·	5.7	·	158.4	104	+6	20	15	·	·
		Weilheim	566	5.4	16.1	25.7	2.3	2.2	3.8	·	·	2.3	2.2	1.3	0.2	5.3	3.5	·	·	1.3	2.4	1.5	·	·	·	·	·	5.6.2	·	6.8	·	·	3.4	·	149.7	119	+24	18	17	·	·
		Zellsee	600	10.5	21.5	30.0	5.0	2.0	9.0	·	·	3.0	3.5	2.5	6.8	6.5	5.5	·	·	1.5	1.2	0.5	·	·	·	·	·	35.5	·	8.5	·	·	0.1	·	153.2	113	+17	18	16	·	·
		Diessen	630	4.5	27.6	23.7	4.0	5.2	7.5	·	·	2.4	4.3	3.8	0.3	8.2	1.1	·	·	1.3	1.1	0.1	·	·	·	·	·	47.6	·	5.6	·	·	·	·	154.3	126	+31	17	15	·	·
		Seefeld	565	4.3	26.5	23.3	14.3	4.8	9.6	·	·	0.3	2.6	2.3	0.0	7.9	3.1	·	·	0.6	1.3	·	·	·	7.5	·	·	32.8		6.5	·	·	·	·	142.3	115	+18	16	14	·	·
		St. Ottilien	590	1.6	23.9	30.1	12.9	5.5	8.5	·	·	2.4	5.1	2.7	0.2	7.4	6.0	·	·	1.0	0.5	·	·	·	2.0	·	·	33.6	0.2	1.2	0.1	·	·	·	150.9	126	+31	19	15	·	·
		Achselschwang	587	2.1	28.4	32.0	1.6	5.8	9.5	·	·	2.6	3.9	1.1	0.3	9.8	4.0	0.1	0.1	1.2	1.0	·	·	·	0.4	·	·	43.4	·	2.4	·	·	0.5	·	150.2	118	+22	20	15	·	·
		Fürstenfeldbruck	522	5.7	34.1	22.3	5.0	4.1	10.1	·	·	2.7	4.3	0.7	2.5	6.7	3.3	·	·	0.0	0.3	·	·	·	2.0	·	·	27.6	·	0.0	·	·	2.7	·	126.9	113	+15	16	14	·	·
		Haspelmoor	529	3.4	11.1	22.3	7.7	6.4	9.3	·	·	3.1	4.0	1.6	2.2	6.1	3.4	·	·	0.0	0.0	·	·	·	0.0	·	·	28.7	·	5.3	0.1	·	2.0	·	117.4			16	15	·	·
		Seeshaupt	597	7.7	10.6	22.0	7.2	1.2	13.8	0.0	·	2.4	9.9	2.7	0.3	10.7	7.7	·	·	22.0	2.4	·	·	·	·	·	·	29.1	·	2.3	·	·	3.5	·	153.3	100	0	17	16	·	·
		Münsing	666	5.3	18.4	37.5	6.7	0.9	2.4	·	·	3.6	9.2	7.0	1.0	15.1	4.4	·	·	3.3	2.6	·	·	·	·	·	·	28.6	·	3.5	·	·	0.0	·	156.5	99	-2	16	16	·	·
		Traubing	670	4.2	17.0	24.5	7.2	4.0	3.8	·	·	2.2	4.2	4.0	0.7	2.0	5.4	·	·	9.8	2.0	0.7	·	·	·	·	·	30.0	0.0	9.2	·	·	·	·	143.4	100	0	17	15	·	·
		Pasing	526	3.9	31.7	20.4	5.6	3.1	8.1	·	·	2.8	3.2	0.5	1.4	7.6	8.2	·	·	0.6	2.0	0.2	·	·	0.7	·	·	6.8	·	2.6	·	·	0.0	·	108.5	79	-28	18	14	·	·
		Dachau	477	2.8	30.6	17.7	3.1	2.8	9.6	·	·	3.0	3.8	1.9	2.8	6.6	10.2	·	·	0.4	0.7	·	·	0.0	·	·	·	6.0	·	3.3	·	·	·	·	110.7	99	-1	16	14	·	·
		München-Oberwiesenfeld	507	4.6	55.9	27.7	6.8	2.3	7.4	·	·	2.2	5.2	1.6	3.7	6.3	2.3	·	·	1.9	1.8	0.0	·	·	·	·	·	2.8	·	1.0	·	·	·	·	128.8	107	+9	16	16	·	·
		Erdweg	475	2.5	42.7	30.5	8.7	6.3	8.6	·	·	2.5	8.3	0.0	2.8	6.7	8.1	·	·	·	·	·	·	·	·	·	·	19.0	·	7.5	·	·	·	·	143.4	147	+47	13	13	·	·
		Nandlstadt	464	6.4	6.7	11.8	3.1	1.2	6.7	·	·	4.2	6.4	1.8	5.3	11.1	5.1	·	·	1.1	0.9	·	·	·	·	·	·	0.2	·	·	·	·	·	·	85.4	86	-14	15	13	·	·
	Mdg. bis Amper	~~Erding~~ ×	~~460~~	1.8	5.3	9.4	3.5	0.8	5.3	·	·	2.0	8.3	1.2	1.1	9.0	6.0	·	·	5.4	5.0	·	·	·	0.6		·	·	·	·	·	·	·	·	65.9			15	13	·	·
		Moosburg	410	10.1	4.1	10.3	3.6	0.9	5.8	·	·	0.2	10.0	1.0	0.8	10.3	1.0	·	·	2.3	1.1	0.1	·	·	0.1	3.1	·	·	·	0.1	·	·	·	·	77.4	87	-12	18	12	·	·
		Landshut (~~Bauamt~~)	398	2.3	11.0	10.3	2.6	0.5	6.3	·	·	2.0	10.2	1.3	0.1	11.5	4.8	·	·	14.5	3.3	0.4	·	·	·	2.3	·	3.1	·	·	·	·	·	·	94.3	103	+3	17	14	·	·
		Dingelfing	360	4.9	10.0	3.4	2.1	0.0	4.4	·	·	2.2	4.3	4.1	3.5	11.1	4.6	·	·	21.0	1.1	0.3	2.0	·	·	6.0	·	·	·	·	·	·	·	·	93.2	108	+7	16	15	·	·
		Landau a. Isar	339	8.3	7.3	9.1	0.4	0.2	4.1	·	·	7.8	3.2	1.1	6.8	5.3	3.1	·	·	11.1	0.1	·	5.2	·	·	3.1	·	0.3	·	·	·	·	·	·	73.5	77	-22	11	13	·	·
Isar bis Inn	Vils bis Isar	Rohrstetten	450	12.2	3.4	1.3	2.5	·	(4.0)	·	·	0.0	3.5	6.2	4.0	9.0	1.6	·	·	38.0	·	·	·	0.2	0.3	1.1	·	0.3	·	·	·	·	·	·	94.2	83	-19	15	12	·	·
		Osterhofen	310	13.0	0.5	1.5	2.3	0.1	4.2	·	·	0.3	3.0	2.5	2.3	10.2	1.1	·	·	10.3	1.2	0.4	·	·	·	3.4	·	3.2	·	·	·	·	·	·	67.3	11	-28	11	13	·	·
		Schöllnach	370	6.4	0.6	10.3	1.2	·	5.4	·	·	0.3	5.1	2.1	5.4	13.1	6.6	·	·	13.2	0.0	0.0	0.8	·	·	13.2	·	0.0	·	·	·	·	·	·	91.5	11	-21	14	11	·	·
	Vils	Ratzing b. Taufkirch. [a. V.	464	10.3	20.5	11.1	3.2	0.6	5.1	·	·	1.3	4.3	0.0	1.1	1.3	5.6	·	·	21.8	2.1	0.0	·	·	0.0	0.0	·	0.0	·	·	·	·	·	·	96.1	88	-13	13	12	·	·
		Vilsbiburg	449	14.3	13.0	3.4	2.0	0.0	4.5	0.0	·	1.2	4.5	1.3	0.1	6.1	4.5	·	·	25.5	1.3	·	·	·	·	3.6	·	3.0	·	·	·	·	·	·	102.1	91	-3	15	14	·	·
		Oberhausen	400	15.2	1.2	10.3	1.4	0.0	4.8	·	·	2.0	3.5	2.1	4.4	3.3	2.1	·	·	21.2	1.2	·	0.6	·	·	2.1	·	0.0	·	·	·	·	·	·	92.5	83	-11	15	14	·	·
		Schönau i. Ndb.	435	13.0	5.1	3.0	3.5	2.0	4.0	·	·	0.0	5.0	1.2	3.0	3.1	3.5	·	·	18.3	·	·	4.6	·	·	·	·	·	0.2	·	·	·	·	·	128.1	121	+22	14	13	·	·
		Haidenburg	350	1.3	0.1	6.2	2.3	0.0	3.2	0.0	·	1.0	2.0	1.1	1.8	10.5	4.4	·	·	14.5	·	·	0.4	·	0.0	1.5	·	·	·	·	·	·	·	·	64.5	12	-25	14	12	·	·
		Schweicklberg	378	3.0	0.1	1.1	2.1	1.4	3.3	·	·	0.3	3.4	2.5	5.3	15.6	3.4	·	·	3.3	·	0.2	0.8	·	0.1	5.3	·	·	·	·	·	·	·	·	65.0	53	-45	11	12	·	·

+ Puppling 590 × Pfrombach 480
++ Ebenhausen 663

1938 **Tägliche Niederschlagshöhen in Millimetern, gemessen um 7 Uhr morgens** Juli

Flußgebiet		Ort	Seehöhe m	1	2	3	4	5	6	7	8	9	10	11	12	13	14	15	16	17	18	19	20	21	22	23	24	25	26	27	28	29	30	31	Monatssumme mm	% d. Norm.	Abweichung v. d. Norm.	Zahl der Tage mit Niederschl. ≥0.1	≥1.0	≥0.1	☒
Inn bis Isar	Ilz b. Vils	Ortenburg	348	1.4	0.9	6.4	7.5	·	2.9	·	·	0.8	2.0	(3.0)	6.8	15.1	7.4	·	·	7.2	·	0.2	·	0.0	·	3.0	·	2.3	·	·	·	·	·	·	63.6	65	-34	15	12	·	·
		Ruderting	440	4.2	0.7	5.3	0.8	0.5	5.0	·	·	0.0	8.7	4.6	7.8	27.0	4.0	·	·	37.0	3.0	·	2.5	·		3.2	·	0.0	·	·	·	·	·	·	114.3	105	+5	15	12	·	·
		Passau-Kachlet	305	2.6	1.3	2.4	3.7	0.4	2.7	0.1	·	0.2	9.3	5.1	5.0	13.2	4.3	·	·	29.2	8.6	0.2	0.3	·	0.0	2.6	·	0.0	·	·	2.2	·	·	·	94.0	87	-14	19	14	·	·
	Ilz	Diensthütte bei Rachelsee	875	6.0	0.5	13.2	17.8	1.0	4.8	·	·	·	10.0	7.2	4.8	24.5	5.2	·	·	31.2	1.3	0.4	0.3	·	17.1	3.6	·	·	·	·	·	·	·	148.9	81	-36	17	14	·	·
		Kirchdorf	690	7.5	0.2	16.2	5.5	0.2	4.7	·	·	·	5.8	3.9	3.8	20.3	2.2	·	·	30.7	0.0	·	0.8	·	1.2	5.3	·	·	0.8	·	·	·	·	·	109.1	93	-9	16	12	·	·
		Klingenbrunn	820	6.2	2.7	26.5	2.4	0.0	2.0	0.1	·	·	5.5	3.5	12.0	14.5	4.3	·	·	45.7	0.2	0.4	0.8	·	14.8	2.4	·	·	·	·	·	·	·	144.0	115	+19	17	13	·	·
		Schönberg	564	8.5	0.0	10.0	4.4	0.3	4.1	·	·	·	10.8	7.2	7.5	12.5	8.9	·	·	26.8	2.7	·	·	·	0.0	3.6	·	·	2.5	·	·	·	·	·	103.8	94	-7	14	13	·	·
		Waldhäuser	1000	6.0	0.0	28.0	30.0	0.0	4.5	·	·	·	12.0	2.5	18.5	12.0	10.0	·	·	28.3	3.0	·	·	·	10.0	5.0	·	·	·	·	·	·	·	·	169.8	111	+18	13	13	·	·
		St. Oswald	830	8.3	0.3	14.3	10.5	2.3	4.2	·	·	0.6	5.4	5.6	4.6	22.3	6.1	·	·	27.3	4.2	0.3	1.6	·	2.4	6.4	·	·	3.2	·	·	·	·	·	125.1	83	-27	19	16	·	·
		Finsterau (Post) Finsterau	1000	1.1	0.2	8.9	2.9	0.9	2.8	·	·	0.4	5.9	0.2	2.9	13.8	1.5	·	·	8.0	2.5	0.1	·	·	13.1	·	·	·	·	·	·	·	·	·	65.2	51	-64	16	11	·	·
		~~Linden~~ +	~~670~~	6.6	0.4	11.3	3.5	0.0	3.7	0.0	·	0.3	5.9	4.5	2.4	10.9	6.7	0.0	·	12.4	5.5	0.8	1.2	·	0.0	3.3	·	·	·	·	·	·	·	·	79.4			16	13	·	·
		Mauth	820	8.6	0.6	7.4	8.4	0.4	2.6	·	·	·	5.1	1.9	0.6	17.3	4.8	0.0	·	6.4	7.0	0.4	1.1	·	10.4	0.9	·	·	·	·	·	·	·	·	83.9	53	-58	17	12	·	·
		Duschlberg	900	5.0	1.7	10.4	8.8	0.2	4.2	1.3	·	0.1	11.2	3.1	3.1	11.4	2.9	1.5	·	2.2	6.0	0.0	0.8	·	3.1	6.2	·	0.1	·	·	·	·	·	·	89.9	60	-60	20	16	·	·
		Röhrnbach	430	4.0	0.5	11.5	1.1	0.0	5.7	2.0	·	0.2	14.0	1.2	4.3	9.8	2.7	0.0	·	16.2	6.1	·	0.0	·	0.0	6.2	·	·	·	·	0.1	·	·	0.0	86.2	80	-22	16	13	·	·
		Kringell	460	22.5	1.2	6.1	4.2	0.0	2.7	0.0	·	·	18.5	3.2	5.9	15.3	1.4	·	·	33.1	27.2	0.1	·	·	·	6.1	·	·	·	·	1.3	·	·	·	148.8	152	+51	15	14	·	·
		Roitham	500	3.5	0.2	6.4	0.9	0.1	3.3	1.6	·	0.6	11.0	4.0	4.1	11.5	1.1	·	·	25.2	1.0	0.0	1.2	·	0.0	5.1	·	·	·	·	·	·	·	·	81.9	70	-36	11	13	·	·
Inn	Inn	Schwarzenkopfhütte	1340	·	0.0	25.5	(10.0)	·	12.1	0.0	·	4.7	10.1	9.6	15.6	5.7	6.3	·	·	16.3	13.8	6.8	0.6	·	12.4	0.1	·	38.6	·	0.4	4.8	1.1	·	·	185.5			19	16	·	·
		Valepp	885	0.0	0.1	21.3	5.9	0.5	16.0	0.4	·	3.2	14.0	11.7	11.3	5.6	2.3	·	0.0	3.3	5.0	13.6	0.3	·	5.5	0.1	·	9.9	·	1.9	3.9	·	·	·	141.0	61	-92	21	16	·	·
		Brünnsteinhaus	1360	·	1.9	4.4	0.3	·	21.6	0.2	·	3.0	11.3	8.2	9.3	6.9	3.4	·	·	12.1	8.1	2.8	0.6	·	9.1	2.1	·	22.2	·	1.1	1.6	0.4	·	·	133.3			21	11	·	·
		~~Niederaudorf~~ ++	~~485~~	·	0.0	19.5	5.3	·	11.9	0.0	·	1.1	13.3	4.2	6.9	1.2	2.6	·	·	5.5	16.5	2.1	·	·	9.2	1.4	·	10.2	·	0.8	1.6	·	·	·	110.5	94	-13	11	16	·	·
		Törwang	700	0.3	3.1	32.8	1.9	·	10.2	3.0	·	3.6	5.6	1.6	8.1	5.4	5.2	·	·	23.8	5.5	0.4	·	·	3.4	0.0	·	32.1	·	0.0	1.3	·	·	·	139.9	13	-59	18	16	·	·
		Degerndorf	470	0.1	0.0	34.4	1.0	0.1	18.8	·	·	3.1	4.8	4.1	5.1	4.3	3.5	·	·	16.5	3.2	1.3	·	·	5.6	0.2	·	11.3	·	0.1	4.8	·	·	·	111.3	93	-13	13	15	·	·
		Endorf	529	2.9	1.5	20.9	10.4	·	9.3	0.0	·	1.3	2.3	1.0	3.9	8.5	9.3	·	·	13.0	1.8	0.1	0.1	·	5.1	0.0	·	10.4	·	0.0	0.9	·	1.0	·	109.1	62	-67	13	16	·	·
	Mangfall	Stuben	874	1.0	0.4	34.9	11.0	·	1.3	·	·	6.6	9.4	12.0	10.0	6.4	1.8	·	·	31.0	5.3	3.4	2.0	·	1.8	2.0	·	9.4	·	15.5	5.2	·	0.1	·	185.1	12	-11	21	13	·	·
		Dorf Kreuth	790	0.2	0.6	31.0	1.1	·	9.6	·	·	6.1	10.2	4.1	12.0	6.2	5.2	·	·	11.0	6.8	5.6	·	·	5.4	0.2	·	33.5	·	12.6	0.6	·	1.8	·	205.8	81	-30	20	16	·	·
		Bauer in der Au	905	·	1.3	13.4	12.1	·	3.0	0.4	·	5.5	5.4	13.0	11.5	5.1	3.3	·	·	21.1	6.5	2.5	1.3	·	3.4	·	·	10.3	·	2.6	15.5	·	2.0	·	188.4	11	-51	20	13	·	·
		Tegernsee	727	·	1.1	22.0	1.1	·	8.1	0.2	·	5.6	4.4	5.8	8.1	5.4	1.6	·	·	25.1	10.4	6.4	·	·	0.0	·	·	11.0	·	0.6	3.5	·	·	·	146.4	15	-43	11	15	·	·
		Reisach	637	·	4.2	23.4	5.3	1.1	12.0	0.5	·	4.4	1.0	8.4	2.8	5.1	8.1	·	·	11.2	1.4	0.1	0.0	·	0.0	·	·	1.3	·	1.6	14.5	·	·	·	152.4	101	+1	18	16	·	·
		Miesbach	760	·	3.5	24.6	0.0	6.3	5.3	0.0	·	5.3	4.0	3.0	2.0	4.3	4.2	·	·	12.0	2.5	0.5	·	·	·	·	·	10.1	·	1.4	10.8	·	·	·	141.0	18	-41	16	15	·	·
		Taubenberg	880	·	11.0	21.0	3.0	3.0	13.0	·	·	6.0	8.0	1.5	3.2	3.0	0.0	·	·	12.4	0.3	·	0.5	·	·	·	·	1.0	·	0.0	4.3	·	·	·	141.8	15	-48	15	13	·	·
		Neuhelfendorf	629	0.1	1.8	25.3	10.3	0.1	9.2	0.1	·	2.0	6.3	3.0	3.2	6.8	8.0	·	·	14.3	3.4	0.5	·	·	10.3	·	·	12.1	·	0.2	2.1	·	·	·	116.4	112	+13	20	15	·	·
		Bäckeralpe	850	·	0.0	21.0	5.5	·	15.6	0.5	·	1.4	14.4	11.1	10.2	6.0	1.6	·	·	3.6	1.1	1.1	0.8	·	6.2	0.0	·	15.6	·	0.4	3.5	·	1.1	·	156.3	84	-21	19	16	·	·
		Bayrischzell	800	0.1	0.1	24.1	8.5	0.5	14.0	0.0	·	3.5	9.6	9.6	6.1	5.1	3.8	·	·	6.1	4.4	1.0	0.1	·	11.3	0.1	·	25.3	·	0.5	2.6	·	0.1	·	138.3	62	-21	22	15	·	·
		Wendelsteinhaus	1728	2.8	1.1	34.1	10.2	1.1	16.5	·	·	5.0	16.8	12.0	11.1	5.1	4.2	·	·	12.3	10.9	2.9	·	·	1.2	·	·	18.2	·	1.3	6.1	·	·	·	201.3	61	-33	19	19	·	·
		Neuhaus b. Schliersee	792	·	0.0	26.1	3.1	0.0	1.0	0.0	·	4.1	1.8	13.2	1.3	4.5	1.2	·	·	23.0	4.6	1.5	0.0	·	11.5	·	·	11.1	·	0.1	4.4	·	·	·	160.5	11	-66	16	15	·	·
		Sandbichl-Winkl	782	·	0.3	25.0	1.1	1.0	8.0	0.2	·	3.3	1.6	6.8	8.2	1.0	3.2	·	0.0	15.4	3.6	0.6	0.1	·	5.1	0.1	·	21.0	·	1.1	5.3	·	·	·	133.3	61	-61	21	16	·	·
		Groß Seeham	652	·	6.5	21.8	1.1	0.4	12.5	0.3	·	2.1	1.5	8.3	2.3	4.3	5.3	·	·	13.6	0.6	0.3	0.3	·	1.0	·	·	10.3	·	1.2	5.8	·	0.1	·	181.1	122	+33	21	15	·	·
		Irschenberg	733	·	2.5	34.1	10.2	·	11.5	0.8	·	3.5	5.1	6.8	2.0	4.8	11.0	·	·	38.1	1.6	0.4	·	·	4.5	·	·	10.4	·	0.1	1.0	·	·	·	156.3	104	+5	18	15	·	·
		Rosenheim	446	2.2	1.3	22.3	1.1	·	10.5	0.5	·	1.8	3.8	5.3	4.0	5.3	14.0	·	·	10.5	2.3	0.5	·	·	11.6	·	·	12.8	·	·	1.6	·	0.4	·	161.0	104	+1	11	16	·	·
	Alz bis Mangfall	Ebersberg	528	4.6	8.6	15.6	16.1	0.5	3.1	0.0	·	1.2	6.1	1.2	5.3	5.0	10.8	·	·	16.1	4.4	0.3	·	·	0.0	·	·	6.3	·	·	0.0	·	0.0	·	141.8	110	+13	16	14	·	·
		Ostermünchen	505	0.0	1.8	18.0	6.1	·	13.0	0.4	·	1.3	3.5	2.8	4.8	4.3	3.2	·	·	10.5	12.6	0.3	0.6	·	8.1	·	·	10.3	·	·	2.1	·	·	·	116.8			18	15	·	·
		~~Attl~~ ×	~~475~~	3.8	3.6	13.1	4.0	0.0	0.5	0.1	·	1.5	2.8	3.2	3.1	6.5	18.4	·	0.0	13.3	2.1	1.1	0.1	0.0	0.2	·	·	5.2	·	·	1.1	·	·	·	122.9			13	16	·	·
		Haag i. Obb.	564	6.2	10.6	11.0	3.2	·	1.0	·	·	1.0	4.2	1.8	2.1	4.0	4.3	·	0.0	22.1	1.5	0.2	·	·	·	·	·	2.8	·	·	0.0	·	0.5	·	84.3	11	-34	16	14	·	·
		Schnaitsee	600	6.2	3.5	4.1	0.8	·	0.3	·	·	6.1	4.2	1.0	6.1	5.8	3.8	·	·	23.0	0.4	0.3	·	·	0.3	·	·	4.1	·	·	3.1	·	·	·	92.3	60	-63	11	12	·	·
		Mühldorf	382	3.2	11.5	10.0	4.1	·	6.2	·	·	0.3	5.2	2.2	2.5	4.1	1.1	·	·	16.5	2.6	0.0	·	·	5.5	3.2	·	0.0	·	·	4.5	·	0.4	·	102.3	30	-12	11	15	·	·
		Isen	500	5.3	1.3	14.1	4.0	0.8	8.3	·	·	1.3	5.1	1.2	2.0	5.1	3.3	·	·	13.4	3.3	·	·	·	0.0	0.0	·	1.3	·	·	0.0	·	·	·	81.8	14	-30	15	13	·	·
		Dorfen	460	1.6	12.5	10.5	1.6	0.1	6.5	·	·	1.5	3.4	1.5	1.4	6.5	1.5	·	·	21.4	3.2	0.3	·	·	0.6	·	·	0.3	·	·	0.0	·	3.5	·	101.5	80	-25	18	14	·	·

+ Kreuzberg i. B.W. 813 × Gabersee 500

++ Oberaudorf

Tägliche Niederschlagshöhen in Millimetern, gemessen um 7 Uhr morgens

Juli

Flußgebiet		Ort	Seehöhe m	1	2	3	4	5	6	7	8	9	10	11	12	13	14	15	16	17	18	19	20	21	22	23	24	25	26	27	28	29	30	31	Monatssumme mm	Monatssumme % d. Norm.	Abweichung v. d. Norm.	Zahl der Tage mit Niederschl. ≥0.1	Zahl der Tage mit Niederschl. ≥1.0	Zahl der Tage mit ✳ ≥0.1	Zahl der Tage mit ☒
Inn	Alz	Seegatterl	715	.	0.4	14.0	17.1	·	12.2	·	·	1.0	19.6	21.6	8.8	8.7	6.5	·	·	30.0	16.8	5.5	0.8	·	12.4	0.0	·	22.6	·	·	0.1	·	·	·	197.7			17	14	·	·
		Reit i. W.	695	·	·	18.0	14.6	0.0	10.5	0.2	·	0.3	16.5	16.3	6.9	8.1	2.1	·	·	4.2	14.3	2.2	2.2	0.0	13.0	2.3	·	25.1	·	·	11.5	·	·	·	163.5	80	-43	18	16	·	·
		Schleching	570	·	·	14.8	3.4	·	19.0	2.0	·	0.0	10.0	14.8	7.5	8.0	2.6	·	·	2.9	9.0	4.6	0.0	·	12.5	7.6	·	29.8	·	·	6.5	·	·	·	155.0	66	-79	16	16	·	·
		~~Hochgernhaus~~ +	~~1565~~	·	0.3	20.6	13.2	·	13.6	·	·	0.0	18.4	20.3	9.2	8.5	8.7	·	·	3.6	34.2	4.5	2.8	·	21.4	4.6	·	17.0	·	·	9.4	·	1.4	·	217.7			18	17	·	·
		Staudach	540	·	1.3	12.6	7.2	·	11.7	0.0	·	·	7.5	15.3	3.7	5.4	2.5	·	·	6.5	24.1	0.0	0.0	·	20.3	0.6	·	10.3	·	·	12.2	·	·	·	147.2	77	-44	15	14	·	·
		Maria Eck	892	·	2.8	24.7	6.4	·	12.0	2.7	·	·	11.2	11.6	4.7	5.2	6.8	·	·	3.3	28.1	0.0	1.6	·	10.8	0.3	·	18.1	·	·	6.8	·	4.3	·	162.6	76	-50	18	17	·	·
		Sachrang-Ort	740	1.3	0.2	25.2	9.5	·	13.3	0.3	·	0.6	13.3	12.8	10.4	6.7	5.8	·	·	4.4	12.4	2.4	1.4	·	17.2	1.2	·	50.4	·	1.8	6.4	·	·	·	197.0	71	-80	21	18	·	·
		Grattenbach	700	2.5	0.0	20.7	12.6	·	14.1	·	·	·	15.2	11.1	9.2	6.1	3.2	0.1	·	4.0	16.1	2.6	1.6	0.1	5.6	3.1	·	42.1	·	2.8	2.3	·	·	·	175.1	62	-106	20	18	·	·
		Prien a. Ch. - Stock	530	2.2	2.8	19.2	10.6	0.0	9.2	0.2	·	2.3	7.1	9.6	2.0	6.4	6.9	·	·	10.0	2.3	0.0	0.0	·	12.3	0.0	·	8.9	·	·	0.6	·	0.8	·	114.6			18	15	·	·
		Bernau	545	0.4	1.7	20.0	9.1	·	9.0	·	·	1.1	9.3	11.2	7.9	5.0	6.5	·	·	5.6	5.5	0.2	·	·	7.9	·	·	11.4	·	·	0.9	0.1	0.2	·	107.0	67	-65	15	14	·	·
		Herrenchiemsee	539	1.2	1.5	15.1	8.6	·	10.1	0.1	·	1.0	7.6	10.4	3.6	6.6	9.6	·	·	7.3	1.4	0.1	0.0	·	15.5	·	·	10.6	·	·	0.4	·	0.1	·	112.0	68	-53	19	15	·	·
		Seebruck	528	2.0	0.4	3.0	5.1	·	8.5	0.0	·	0.6	5.3	7.0	3.2	5.3	6.1	·	·	30.2	2.2	0.2	0.3	·	2.9	·	·	7.4	·	·	0.1	·	4.2	·	102.3	66	-54	19	14	·	·
		Ruhpolding	664	·	0.0	9.2	5.6	·	10.8	1.1	·	·	10.6	14.3	8.9	5.6	7.4	·	·	5.9	30.3	0.5	·	·	19.2	·	·	15.4	·	·	3.2	·	0.0	·	148.6	58	-70	15	14	·	·
		Inzell	695	·	0.6	13.5	3.6	·	11.1	1.2	·	0.5	10.3	6.2	5.1	4.9	3.3	·	·	30.5	32.1	0.4	2.0	·	16.6	2.1	·	16.2	·	·	4.5	·	1.1	·	168.8	82	-37	20	11	·	·
		Traunstein (Realsch.)	597	0.3	1.1	12.1	6.2	·	12.3	·	·	0.2	9.1	8.2	5.8	7.3	6.0	·	·	1.0	4.0	0.8	·	·	13.6	·	·	18.1	·	·	1.1	·	0.8	·	115.8	58	-83	18	14	·	·
		Trostberg	491	2.6	0.6	9.1	4.2	·	1.5	·	·	0.3	3.1	9.3	2.2	2.9	3.9	·	·	6.6	1.5	0.4	·	·	1.4	·	·	1.1.1	·	·	1.1	·	·	·	15.0	54	-63	11	14	·	·
		~~Garching a. Alz~~ ++	~~450~~	1.0	1.2	1.6	2.8	·	6.1	0.3	·	1.0	2.1	2.0	3.0	1.3	3.1	·	·	12.8	9.6	0.4	·	·	1.9	·	·	10.6	0.1	·	8.6	·	0.6	·	83.3			20	16	·	·
	Salzach	Hintersee	805	·	0.1	14.6	8.9	·	14.5	·	·	1.5	21.3	19.2	14.5	6.3	9.6	·	·	19.1	13.3	3.6	0.6	·	14.4	1.4	·	26.1	·	1.1	2.0	0.0	·	·	199.3	1.9	-54	19	11	·	·
		Wimbachgrieshütte	1330	0.0	0.0	26.3	6.4	·	18.5	0.5	·	0.0	34.2	34.3	15.3	11.5	1.3	·	·	23.3	12.3	1.6	0.8	·	13.4	12.5	·	23.4	·	·	8.5	·	·	·	256.1			11	15	·	·
		Zipfhäusl	996	·	0.5	14.1	1.1	·	10.5	·	·	0.6	22.1	12.2	5.8	6.5	1.5	·	·	11.6	16.6	2.3	0.3	·	14.4	1.1	·	45.8	·	0.5	0.1	·	·	·	182.0	1.5	-60	19	14	·	·
		Loipl-Rothenlehen	830	·	0.1	3.6	14.8	·	13.5	1.3	·	0.3	18.8	13.1	5.4	4.5	8.1	0.0	·	1.0	11.0	1.5	1.2	·	16.2	12.3	·	43.3	·	·	0.5	·	0.0	·	184.1	18	-53	19	16	·	·
		Berchtesgaden	600	·	·	15.3	1.6	·	14.0	·	·	0.3	31.1	6.1	5.2	5.2	3.1	·	·	11.8	11.3	2.1	2.1	·	15.4	14.8	·	52.2	0.3	·	·	·	5.1	·	224.0	113	+25	18	16	·	·
		Königssee	605	·	·	15.3	6.0	·	13.6	·	·	·	38.4	6.0	3.5	5.4	5.5	·	0.0	11.0	13.1	3.2	0.6	·	14.4	8.1	·	20.5	0.8	·	0.3	0.1	0.0	·	166.0			18	14	·	·
		Schellenberg	540	·	·	1.5	5.5	·	12.2	0.4	·	·	21.6	10.4	3.3	5.6	13.4	·	·	3.4	9.5	4.1	2.0	·	12.5	4.3	·	65.4	·	·	·	0.3	4.2	·	201.1	88	-21	18	16	·	·
	Salzach, Saalach	Falleck	1150	·	·	16.3	22.0	·	10.5	0.1	·	0.2	16.2	28.1	8.9	6.1	11.2	·	5.5	13.1	10.3	3.2	1.8	·	12.1	8.2	0.4	18.1	4.2	·	·	·	·	·	203.8	16	-63	20	11	·	·
		Traunsteinerhütte	1580	·	·	12.1	21.3	·	18.1	·	·	1.2	20.0	26.1	1.9	1.5	1.2	·	0.0	3.0	14.2	12.1	0.6	·	16.2	6.8	·	38.0	1.4	·	·	·	·	·	221.5			11	16	·	·
		Weißbach	611	·	0.3	10.3	5.6	·	13.4	1.3	·	0.6	16.4	14.2	3.3	6.3	4.1	·	·	16.3	25.2	2.0	0.6	·	23.5	11.2	·	30.8	0.0	·	2.5	·	1.1	·	198.2	86	-33	20	11	·	·
		Schwarzbachwacht	868	·	1.1	13.0	3.8	·	13.6	3.4	·	1.3	18.3	14.3	16.0	4.8	8.0	0.4	·	11.5	30.5	4.0	0.8	·	19.1	2.5	·	44.1	·	·	1.6	·	·	·	225.3	82	-50	20	18	·	·
		Jettenberg	510	·	·	3.8	6.0	·	16.0	0.1	·	1.0	14.9	10.6	6.1	4.6	3.9	·	0.1	6.1	22.4	1.1	0.6	·	18.2	12.8	·	20.4	·	·	1.1	·	·	·	156.0	68	-19	19	16	·	·
		Predigtstuhl	1575	·	0.9	19.1	5.1	·	11.1	0.6	·	1.3	19.5	9.9	1.2	6.1	5.6	·	·	21.1	24.4	1.8	1.1	·	22.2	10.6	·	32.0	·	·	0.8	·	0.3	·	208.5			20	16	·	·
		Bad Reichenhall	465	·	0.0	11.2	2.1	·	12.6	1.0	·	0.9	11.1	1.4	8.2	5.2	4.5	·	0.0	21.3	18.1	1.1	1.3	·	25.5	2.4	·	21.1	·	·	0.8	0.6	0.3	·	165.1	85	-30	19	16	·	·
		Hallthurm	693	·	·	10.1	10.4	·	15.1	0.4	·	0.3	13.6	3.4	1.1	6.5	3.4	·	·	11.1	15.2	4.5	1.2	·	20.3	5.3	·	40.3	·	·	0.6	·	0.5	·	112.3	1.0	-41	19	15	·	·
	Salzach	~~Freilassing~~ ×	~~423~~	·	·	5.1	0.0	·	12.8	0.2	·	0.1	1.0	5.4	3.6	3.8	3.8	·	·	11.5	13.0	1.4	0.1	·	18.1	5.3	·	54.4	·	·	0.5	·	4.3	·	158.8	101	+2	18	14	·	·
		Oberteisendorf	522	·	4.0	4.8	1.1	·	6.8	0.1	·	·	1.2	5.2	3.5	3.6	5.6	·	·	4.5	3.0	0.1	0.3	·	14.2	5.1	·	14.1	·	·	6.1	·	0.1	·	94.4	53	-84	19	15	·	·
		Laufen	400	·	0.6	4.0	2.3	·	(10.1)	0.3	·	·	2.9	5.1	1.4	3.2	4.4	·	·	12.6	1.9	0.0	0.0	·	16.3	8.0	·	(16.4)	·	·	1.1	·	·	·	94.2	59	-66	16	12	·	·
		Waging	465	·	4.1	3.5	2.8	·	3.6	·	·	0.5	5.2	13.2	2.6	3.4	1.3	·	·	2.5	0.0	0.6	0.0	·	15.0	0.0	·	14.9	·	·	0.5	·	3.1	·	90.6	53	-62	16	13	·	·
		Burghausen	400	·	4.3	5.6	0.8	·	5.1	·	·	0.3	9.8	2.3	1.4	3.1	6.0	·	·	9.5	1.5	1.0	·	·	18.6	1.5	·	4.0	·	·	2.3	·	·	·	80.1	64	-45	11	1.5	·	·
	Inn	Simbach a. I.	340	0.5	11.1	4.1	2.6	·	4.3	·	·	0.1	8.1	1.6	0.3	5.0	5.5	·	·	13.3	8.0	0.6	0.5	·	3.5	3.5	·	1.3	·	·	0.0	·	·	·	15.1	65	-41	18	13	·	·
		Würding	321	2.0	3.3	2.2	0.1	·	3.3	·	·	0.0	1.1	0.6	4.1	3.2	1.3	·	·	10.3	2.1.3	0.1	·	·	·	4.6	·	2.1.3	0.1	·	3.3	·	·	·	133.8	115	+11	11	13	·	·
	Rott	Oberbergkirchen	490	8.3	6.1	8.3	2.5	0.1	6.2	·	·	0.5	3.8	1.0	1.1	4.3	8.3	·	·	6.4.5	1.6	0.3	·	·	·	5.8	0.3	0.0	·	·	0.0	·	·	·	1.2.4.0	120	+21	11	13	·	·
		Gangkofen	440	12.2	3.8	8.1	0.4	·	5.5	·	·	0.3	4.4	1.3	0.6	4.3	5.3	·	·	3.4.0	2.1	0.4	·	·	·	1.5	·	1.0	·	·	0.0	·	·	·	8.1.0	16	-28	16	12	·	·
		Eggenfelden	417	2.0	10.1	1.3	0.1	·	5.6	·	·	0.5	5.4	0.5	0.6	3.0	3.4	·	·	16.5	0.3	0.3	4.1	·	·	1.3	·	·	·	·	0.0	·	·	·	5.1.5	63	-40	16	10	·	·
		Wurmannsquick	509	0.1	3.6.4	1.6	1.1	·	5.0	·	·	0.6	3.3	2.8	0.2	5.2	1.4	·	·	2.1.4	0.4	0.1	4.3	·	0.0	5.8	·	·	·	·	1.8	·	·	·	1.1.1.3	105	+5	11	12	·	·
		Pfarrkirchen	381	3.6	13.5	8.1	1.3	·	4.3	·	·	0.2	2.4	2.5	2.2	8.5	5.2	·	·	2.1.3	0.5	0.2	1.5	·	·	1.3	·	0.1	·	·	·	·	·	·	1.6.1	12	-2.9	11	13	·	·
Donau	Donau	Oberfrauenwald	800	4.4	2.0	8.5	3.2	1.3	2.6	·	·	·	19.3	2.4	5.0	2.6.2	10.5	·	·	5.3	5.1	·	1.8	·	·	5.9	·	2.6	·	·	1.0	·	·	·	1.0.1.1	9.4	-1	11	11	·	·
		Obernzell	290	2.0	4.0	12.0	3.0	·	3.8	·	·	·	20.8	1.2	1.4.8	8.5	4.6	·	·	1.2.3	2.3.1	·	0.0	·	·	1.8	·	1.3.6	·	·	3.2	·	·	·	1.3.4.1	1.1.4	+11	1.5	1.5	·	·
		Wegscheid	721	0.0	1.1.5	1.0	1.1	·	4.2	·	·	0.1	1.8.1	2.3	5.1	8.1	4.6	·	·	9.1	1.2.1	·	3.5	·	·	2.0	·	3.2.1	·	·	1.5.5	·	·	·	1.9.3.6	1.0.1	+1	16	1.5	·	·

+ - Südhang 1395 × Ainring 430

++ Engelsberg 517

Tägliche Niederschlagshöhen in Millimetern, gemessen um 7 Uhr morgens

Juli

R. f. W. Deutsch. Meteorol. Jahrb. 1938. III.

Flußgebiet		Ort	Seehöhe m	1	2	3	4	5	6	7	8	9	10	11	12	13	14	15	16	17	18	19	20	21	22	23	24	25	26	27	28	29	30	31	Monatssumme mm	% d. Norm.	Abweichung v. d. Norm.	Zahl der Tage mit Niederschl. ≥0.1	≥1.0	Schnee ≥0.1	⊠
Elbe																																									
Moldau	Lainsitz	Weitra	599	·	·	20.2	·	·	10.0	·	·	·	7.52	·	·	·	7.6	·	·	11.0	10.5	·	3.4	·	16.5	5.3	·	5.6	·	·	·	5.0	·	·	77.3			11	11	·	·
		Gmünd	490	·	·	3.3	·	·	7.1	·	·	·	16.7	·	·	4.7	8.5	·	·	·	·	·	·	·	9.5	3.4	·	·	·	·	·	·	·	·	58.2			7	7	·	·
		Heidenreichstein	560	·	·	22.4	3.4	·	7.9	·	·	·	7.43	3.7	2.5	4.7	17.7	·	·	5.0	0.3	·	·	0.9	5.0	6.7	·	·	·	·	0.3	3.5	2.0	·	93.7			16	13	·	·
		Litschau	530	·	·	10.1	1.8	·	8.0	·	·	·	26.0	·	3.6	4.7	18.5	·	·	7.9	·	2.0	3.4	2.5	8.4	4.5	·	·	·	·	11.0	2.1	0.4	·	106.9	103	+3	16	15	·	·
Rhein																																									
Ill	Mündung bis Quelle	Vermunt	1750	7.4	11.4	34.2	8.7	9.0	2.4	7.2	·	5.4			5.6	8.8	3.4	4.5	3.4	4.8	12.7	·	·	·	·	·	·	20.5	·	·	2.9	·	0.7	·	151.3			16	11	·	·
		Gaschurn	964	7.8	5.4	31.3	1.2	·	6.0	·	7.7	6.5	1.0	0.7	4.3	2.8	·	3.0	7.7	0.3	·	·	·	·	·	·	7.8	11.7	·	·	·	·	·	·	99.8	71	-40	15	14	·	·
		Gargellen	1580	22.5	11.8	36.5	4.3	·	8.2	·	4.8	9.5	4.2	5.2	6.5	11.2	·	11.5	5.3	0.6	·	·	·	·	·	·	20.8	18.5	·	5.3	6.8	·	·	·	195.5	104	+7	18	17	2	·
		Silbertal	889	8.3	10.2	30.6	2.2	0.4	10.3	·	·	9.6	8.8	1.1	2.3	5.0	1.8	·	6.0	7.5	2.0	0.7	·	·	·	·	13.0	20.3	·	·	0.6	·	·	·	140.7	83	-29	19	16	·	·
		Tschagguns	684	12.5	3.7	37.6	0.8	·	10.4	0.8	·	6.8	6.7	0.6	1.7	3.2	1.2	·	7.8	1.7	0.7	·	·	·	·	·	3.3	21.5	·	·	·	·	·	·	122.4	79	-33	17	13	·	·
		Längen a. Arlberg	1220	8.9	13.0	34.9	11.0	·	15.4	·	·	6.7	12.0	4.5	3.0	10.0	·	·	7.3	7.5	3.2	2.5	1.2	·	·	·	30.0	27.8	·	·	7.4	·	·	·	200.3	92	-17	18	18	·	·
		Bludenz (Bürs)	590	6.8	13.2	27.0	2.1	7.5	5.2	·	·	11.3	10.8	0.7	1.1	5.0	2.3	·	1.9	13.6	·	0.7	·	·	·	·	4.1	21.8	·	·	·	·	·	·	131.1	77	-40	17	15	·	·
		Lünersee	1969	26.6	21.2	28.6	2.2	4.0	11.3	·	·	18.8	16.2	4.3	1.7	10.0	2.6	·	16.3	1.2	2.3	·	·	·	·	·	17.2	24.5	·	0.2	·	·	·	·	215.3			18	17	4	·
		Fontanella	1100	1.8	5.8	31.6	8.4	1.6	1.1	·	·	11.4	4.1	4.1	2.3	11.8	4.5	·	19.5	6.2	·	0.3	·	·	·	·	1.3	30.5	0.8	·	1.6	·	·	·	160.5			19	17	·	·
		Thüringen	550	1.5	8.8	30.4	2.3	0.2	4.2	·	·	8.7	5.4	1.0	0.3	1.0	0.4	·	25.2	12.6	·	·	·	·	·	·	5.6	31.6	·	·	0.2	·	·	·	141.4	90	-15	17	13	·	·
		Feldkirch	479	4.2	16.3	33.3	1.9	2.2	4.4	·	·	8.2	6.0	0.1	0.8	4.4	2.0	·	13.0	16.8	0.0	·	·	·	·	·	0.0	22.5	0.0	0.1	·	·	·	·	132.8	96	-6	17	14	·	·
Rhein	Rhein	Meiningen	410	2.6	21.0	33.3	2.0	2.3	3.8	·	·	7.2	5.5	4.0	1.5	5.1	3.6	·	17.4	9.3	·	·	·	·	·	·	6.5	27.6	·	0.5	·	·	2.0	·	155.2	96	-6	18	17	·	·
		Laterns	912	5.9	15.2	23.5	5.6	1.6	6.3	·	·	8.0	6.7	2.3	1.5	8.2	2.8	·	10.2	17.6	0.1	·	·	·	·	·	5.5	32.7	0.1	0.2	1.1	·	·	·	161.2	74	-58	20	17	·	·
		Mäder	416	2.8	23.1	31.3	4.3	5.0	5.5	·	·	7.3	4.6	3.1	0.8	9.1	5.0	·	28.6	13.0	1.5	·	·	·	·	·	4.3	25.9	·	0.3	·	·	·	·	183.2	111	+14	18	15	·	·
Bodensee	Bodensee	Hohenems	430	2.6	15.6	31.5	4.5	5.4	7.0	·	·	8.2	4.6	4.4	1.1	12.2	7.2	·	7.1	33.3	0.9	·	·	·	·	·	7.3	33.3	0.5	·	·	·	·	0.5	191.8	105	+9	19	15	·	·
		Gütle	520	2.7	11.7	31.2	8.7	7.4	13.5	·	·	10.2	5.1	4.2	4.6	18.1	10.5	·	9.0	47.6	7.5	·	·	·	·	·	7.3	57.5	·	0.5	2.3	·	·	·	260.8	109	+82	19	18	·	·
		Bildstein	650	0.8	13.4	27.2	2.0	·	16.4	·	·	3.7	13.1	2.9	·	11.4	18.1	·	16.8	7.9	10.2	0.7	·	·	·	·	11.2	13.9	6.4	·	·	·	·	·	182.1	84	-35	17	15	·	·
	Bregenzer Ache	Schröcken	1260	10.0	3.5	29.0	11.5	3.5	9.0	·	·	8.0	12.5	5.5	4.3	13.0	7.5	·	5.6	16.0	13.0	4.0	·	·	·	·	·	27.0	·	0.3	7.0	·	·	·	178.2	78	-50	19	18	·	·
		Au	800	4.8	7.8	37.4	7.4	6.1	6.2	·	·	6.8	7.3	4.8	3.4	15.0	17.8	·	8.6	13.2	2.4	4.0	·	·	·	·	0.2	30.1	0.2	0.1	·	·	·	·	177.4	73	-47	20	17	·	·
		Damüls	1428	7.5	8.5	33.8	7.2	6.6	6.2	·	·	8.3	9.3	2.4	3.5	10.3	9.0	·	12.5	3.9	6.5	·	·	·	·	·	0.8	28.3	·	0.6	0.7	·	·	·	174.5	81	-40	19	16	·	·
		Bizau	700	3.5	14.6	28.3	8.0	4.3	7.5	·	·	7.3	5.3	4.8	2.0	15.1	8.6	·	5.2	18.8	4.5	2.0	·	·	·	·	0.1	37.5	0.1	·	0.8	·	0.0	·	173.5	83	-36	20	17	·	·
		Andelsbuch	601	3.0	8.3	36.3	16.4	3.3	11.5	·	·	6.7	5.3	3.0	5.3	12.5	13.0	·	7.8	8.7	·	·	·	·	·	·	·	31.0	1.5	·	2.5	·	·	·	175.1			17	17	·	·
		Sibratsgfäll	931	3.5	18.0	36.8	14.0	9.0	8.0	·	·	8.5	7.6	4.3	5.7	24.5	5.8	·	5.5	11.0	3.3	1.1	·	·	0.2	·	7.4	32.1	0.4	0.5	1.4	·	·	·	203.8	94	-14	22	19	·	·
		Sulzberg	1007	2.5	22.0	29.4	7.5	22.2	11.0	·	·	·	1.3	4.8	13.2	23.3	5.4	·	8.3	16.3	1.8	0.7	·	·	·	·	13.8	31.2	2.1	7.6	3.0	·	·	·	240.6	102	+5	20	19	·	·
	B.	Bregenz	412	2.0	20.0	47.0	13.0	12.0	12.0	·	·	8.0	6.6	3.4	11.0	21.5	5.5	·	14.0	35.5	·	1.0	·	·	·	·	1.5	42.5	·	3.0	1.1	·	·	·	251.2	132	+64	19	13	·	·
Donau																																								
Donau oberhalb des Inn	L.	Mittelberg	1270	·	7.6	22.5	7.5	4.6	8.0	·	·	8.3	10.5	8.4	3.5	12.3	4.0	·	28.3	9.2	8.4	1.9	·	·	·	·	·	24.2	·	3.1	7.2	·	·	·	180.6	79	-47	18	18	·	·
	Lech	Zürs	1720	8.2	1.4	28.2	5.5	2.5	13.5	0.2	·	3.0	8.3	2.0	4.2	12.5	7.1	·	3.6	8.4	5.7	2.4	0.3	·	·	·	3.1	29.5	0.2	·	7.2	·	0.5	·	151.0	86	-24	23	19	·	·
		Lech	1454	8.5	5.7	24.7	7.3	2.0	10.7	·	·	5.3	9.8	2.4	3.8	9.0	5.6	·	4.2	7.5	7.7	3.9	·	·	·	·	7.4	22.6	·	·	·	·	·	·	134.9	83	-27	18	18	·	·
		Holzgau	1103	3.7	0.4	30.4	5.0	0.8	8.8	0.3	·	4.4	7.2	0.4	2.6	6.5	3.2	·	4.0	17.2	0.3	2.7	0.4	·	·	·	3.8	24.4	·	·	2.3	·	0.0	·	127.6	78	-34	21	15	·	·
		Gramais	1318	20.9	2.0	34.3	7.5	7.0	9.1	·	·	5.2	4.5	·	5.6	7.5	2.5	·	20.7	12.5	2.0	3.7	·	·	7.1	·	·	18.0	·	·	5.7	·	·	·	159.6			18	18	·	·
		Hinterhornbach	1101	10.5	1.6	36.1	·	·	6.7	·	·	4.7	5.5	5.0	7.5	10.2	4.9	·	12.3	12.2	2.5	1.0	·	·	0.4	·	10.2	16.8	·	0.4	7.9	·	·	·	155.8	74	-55	19	17	·	·
		Namlos	1263	13.7	9.2	20.7	2.5	3.1	5.0	·	·	3.5	9.4	3.3	6.3	8.0	2.3	·	10.3	3.7	2.8	3.0	·	·	·	·	26.0	10.2	·	17.5	6.6	·	0.8	·	169.0	88	-22	21	20	·	·
		Forchach	905	17.7	4.9	36.6	0.4	0.8	10.6	·	·	6.3	5.0	1.0	8.2	6.4	2.0	·	18.0	14.2	0.3	3.7	0.0	·	2.6	·	7.4	20.7	0.7	30.9	2.5	·	5.2	·	194.3	115	+25	23	19	·	·
		Höfen	869	7.3	2.0	35.4	·	·	12.3	·	·	5.4	6.7	7.3	10.3	5.8	3.6	·	11.3	6.7	·	7.3	·	·	7.5	·	2.2	18.5	·	8.1	2.7	·	2.5	·	144.8	80	-36	19	13	·	·
		Berwang	1336	·	14.8	5.4	·	·	8.2	·	·	·	8.4	·	4.4	·	14.2	·	11.6	·	·	·	·	·	·	·	·	·	·	19.8	12.6	4.4	·	·	103.8	58	-104	10	10	·	·
		Plansee	976	23.7	0.6	34.5	2.8	0.3	10.6	·	·	7.9	10.3	2.8	12.0	6.0	4.0	·	3.0	5.5	2.5	1.0	·	·	8.3	0.3	7.6	30.7	·	16.5	4.3	15.5	·	·	205.7			23	20	·	·
		Tannheim	1094	3.7	7.7	30.6	1.0	7.3	10.5	0.0	·	4.8	3.4	6.7	10.0	11.7	4.7	6.2	9.3	10.0	·	2.2	·	·	2.2	4.0	5.0	22.0	·	18.5	·	·	0.3	·	162.9	86	-28	22	21	·	·
	L.	Scharnitz	963	4.3	12.2	27.3	2.6	3.4	10.2	·	·	8.3	7.3	2.6	4.9	5.4	1.8	·	2.3	14.2	3.4	6.0	2.7	·	·	3.4	14.6	6.6	4.2	10.4	5.4	1.3	·	·	158.2	98	-3	24	24	·	·

Tägliche Niederschlagshöhen in Millimetern, gemessen um 7 Uhr morgens

Juli

Flußgebiet		Ort	Seehöhe m	1	2	3	4	5	6	7	8	9	10	11	12	13	14	15	16	17	18	19	20	21	22	23	24	25	26	27	28	29	30	31	Monatssumme mm	% d. Norm.	Abweichung v. d. Norm.	Zahl der Tage mit Niederschl. ≥0.1	≥1.0	☀ ≤0.1	☒
Donau o. d. Inn	Isar	Seefeld	1176	20.3	0.4	17.4	2.6	·	14.5	·	·	10.6	6.6	1.2	1.6	4.5	2.2	·	7.7	14.8	2.7	7.5	4.1	·	·	20.6	1.8	0.8	·	4.6	5.1	17.6	·	·	172.7	96	−7	22	21	·	·
		Oberleutasch	1126	27.7	2.2	27.4	4.5	·	3.2	7.2	·	17.0	5.5	0.7	4.0	6.3	·	·	14.4	10.1	0.6	5.7	1.8	·	0.3	·	7.1.3	·	·	6.2	1.7	0.5	·	123.0	87	−21	21	17	·	·
		Hinterriß	930	2.8	3.1	40.5	4.7	·	13.1	·	·	10.4	0.9	7.5	6.5	7.0	6.6	·	14.0	14.8	4.0	14.4	7.4	·	9.0	6.4	·	7.2	·	·	8.2	3.7	0.3	·	179.7	108	+16	22	21	·	·
		Pertisau	950	·	·	27.0	3.4	·	15.7	·	·	4.5	4.6	17.4	6.7	5.0	7.2	·	7.2	6.3	3.1	32.4	2.1	·	8.2	7.0	6.2	0.8	·	2.6	11.6	3.8	0.2	·	182.7	90	−19	22	21	·	·
		Achenkirch	922	0.5	0.9	32.8	·	·	19.2	·	·	5.2	7.5	7.3	0.4	5.1	0.7	0.4	0.3	11.7	3.2	10.8	4.3	·	10.6	6.1	·	11.5	2.7	6.4	·	·	·	·	143.1	74	−51	21	15	·	·
		Ehrwald	993	17.2	1.6	27.6	4.0	·	7.8	·	·	5.8	20.5	7.8	13.0	4.6	3.5	·	2.6	7.8	2.4	0.7	·	·	7.8	0.6	1.3	6.0.0	·	1.6	7.0	4.1.5	0.8	·	232.5	124	+38	23	20	·	·
Inn	Sanna bis Grenze	Nauders	1362	15.4	6.2	42.0	·	·	3.7	·	·	7.8	5.0	·	·	2.1	·	·	8.0	7.1	·	·	·	·	·	·	·	16.5	·	·	7.4	2.0	·	·	122.2	140	+35	13	13	·	·
		Spiß	1628	5.6	0.5	41.0	0.3	·	3.0	·	·	8.7	8.0	·	0.3	3.0	0.7	·	5.5	16.3	0.7	1.2	0.0	·	·	·	0.3	12.6	·	·	10.2	13.1	·	·	146.0	117	+21	18	13	·	·
		Ried i. Oberinntal	877	3.4	·	33.0	·	·	5.3	·	·	10.3	0.7	·	·	1.3	0.4	·	3.3	7.2	·	7.8	·	·	·	·	13.5	3.5	·	·	5.7	·	·	·	110.0	122	+20	13	12	·	·
		Obladis	1386	0.4	2.2	34.5	7.1	·	5.7	·	·	6.8	14.5	·	0.2	3.2	3.5	·	4.3	11.8	·	7.8	·	·	·	·	30.4	·	·	·	12.4	7.1.1	·	·	163.3			16	15	·	·
		Feuchten	1285	0.5	·	23.0	3.6	·	5.2	·	·	·	5.0	·	·	7.8	2.0	·	3.0	·	·	10.0	·	·	·	·	3.5	·	·	·	6.5	21.0	·	·	97.1	82	−22	12	13	·	·
		Landeck	813	2.2	1.4	37.0	0.6	·	3.0	·	·	4.7	7.7	·	·	4.5	2.3	·	4.4	4.0	0.5	7.2	·	·	·	·	2.5	11.0	1.0	·	7.7	4.6	·	·	103.7	96	−4	16	16	·	·
	Sanna	Waldhäusl	1627	5.6	4.6	31.1	13.1	0.4	6.9	·	·	7.9	10.6	0.0	3.9	9.3	5.4	·	8.3	11.0	0.5	3.5	0.0	·	·	·	8.4	13.5	·	·	0.6	·	·	·	148.0	90	−16	19	15	·	·
		St. Anton a. Arlb.	1307	4.6	·	31.7	2.1	·	7.1	·	·	1.4	7.8	1.7	2.3	9.2	3.8	·	11.8	8.1	1.6	2.1	·	·	·	·	7.9	13.3	·	·	3.0	·	·	·	113.7	86	−20	17	17	·	·
		Galltür	1590	3.4	0.0	34.2	7.4	·	5.6	·	·	1.5	4.0	0.4	2.4	4.0	2.6	·	0.0	6.0	·	7.0	0.8	·	·	·	0.4	13.8	·	·	4.8	·	·	·	96.3	71	−39	16	13	·	·
		See	1073	7.4	·	43.4	·	·	7.4	·	·	3.3	7.5	·	6.5	2.1	·	·	4.1	10.4	1.3	·	·	·	·	·	6.1	9.7	·	·	·	·	·	·	103.2	94	−7	12	12	·	·
	Inn	Fernpass	1209	·	·	(30.0)	8.6	·	7.1	3.4	·	8.6	16.2	·	·	7.0	·	·	·	·	6.0	·	·	·	·	·	7.7	6.1	·	·	·	7.8	·	·	107.3			11	11	·	·
		Imst	826	5.5	0.3	28.5	2.7	·	6.1	·	·	5.0	7.3	·	0.6	3.1	2.7	·	6.5	·	6.0	0.5	·	·	1.0	·	8.7	13.8	·	7.0	3.2	27.6	·	·	136.7	133	+34	19	16	·	·
		Plangeroß	1616	7.9	·	23.5	2.7	·	2.9	·	·	23.0	5.7	0.1	·	2.6	·	·	7.9	·	5.3	·	7.6	·	·	·	23.6	4.4	·	·	5.9	·	1.8	·	118.3	84	−27	15	14	·	·
		St. Leonhard	1371	12.1	0.3	36.2	4.0	·	5.7	0.3	·	5.2	8.7	0.3	0.8	3.4	5.8	0.2	5.1	7.0	7.2	7.9	0.4	·	·	·	12.6	4.3	·	·	3.7	8.8	·	·	118.0	104	+5	22	16	·	·
		Rietzenried	1080	12.1	0.4	26.5	2.9	·	6.0	·	·	7.8	0.6	·	·	3.1	2.5	·	3.3	9.5	0.7	0.5	·	·	·	·	6.3	6.0	·	·	12.5	8.2	·	·	117.1			17	14	·	·
	Ötz	Vent	1892	6.4	3.6	27.1	25.6	·	3.2	·	·	6.3	·	5.8	6.7	·	3.4	·	7.3	5.2	·	7.4	·	·	·	·	3.4	6.1	·	·	·	6.5	·	·	117.4	114	+14	15	15	·	·
		Obergurgl	1927	3.2	1.3	37.0	13.2	·	6.3	·	·	3.2	12.3	15.0	·	4.1	5.2	6.1	7.0	5.3	3.2	·	2.4	·	·	·	0.2	5.3	·	·	5.3	7.2	·	·	147.8	127	+36	19	19	·	·
		Sölden	1377	2.6	·	17.3	·	·	3.1	·	·	2.6	9.2	·	·	2.3	3.3	·	0.2	6.3	2.6	7.1	·	·	·	·	23.6	5.6	·	·	1.6	6.2	·	·	82.1	62	−18	15	13	·	·
		Längenfeld	1179	·	4.1	21.2	7.6	3.7	4.3	·	·	2.3	5.6	·	0.8	2.6	3.0	·	7.7	4.6	0.6	7.8	·	·	·	·	33.5	3.3	·	·	7.7	5.8	·	·	112.9	105	+5	18	16	·	·
		Ötz	775	33.4	·	25.5	0.5	·	10.5	0.3	·	7.3	7.7	·	0.7	2.7	0.3	·	11.0	10.4	·	7.5	·	·	0.7	·	35.5	4.3	·	1.5	6.8	7.3	·	·	168.5	177	+75	19	14	·	·
		Marlstein	1789	·	·	25.0	·	·	15.0	·	·	·	20.0	·	·	·	·	·	8.0	·	·	·	·	·	·	·	14.0	·	·	·	12.0	4.0	·	·	98.0	77	−29	7	7	·	·
	Inn	Obsteig	950	5.6	·	21.8	·	·	4.2	·	·	6.0	5.8	·	2.4	5.3	0.8	·	2.6	8.8	·	2.7	·	·	0.4	·	4.0	20.2	·	2.0	3.5	·	·	3.2	98.7	92	−8	17	15	·	·
		Roßkogelhütte	1780	4.0	·	8.7	7.2	10.3	14.2	8.3	·	·	3.7	6.2	·	6.4	5.8	·	6.2	6.1	0.3	3.2	2.1	·	·	·	·	3.2	2.0	·	10.3	·	·	·	114.3			18	18	·	·
		Gries im Sellrain	1238	5.5	·	25.0	11.0	·	10.0	·	·	3.0	6.2	·	·	3.0	·	·	8.0	5.3	4.0	6.2	2.0	·	·	·	6.2	7.0	·	·	8.3	10.0	·	·	120.5	34	−7	16	16	·	·
		Innsbruck	582	3.9	7.4	46.3	3.7	·	7.3	·	·	0.7	9.0	0.9	0.4	7.1	0.6	·	22.8	5.6	2.7	5.5	2.8	·	0.7	0.2	10.6	4.5	·	0.3	7.3	3.2	·	·	136.7	114	+17	23	16	·	·
	Sill	Brenner	1358	·	2.1	16.6	4.5	3.2	·	1.2	·	6.0	26.5	·	0.4	1.6	5.1	·	13.3	7.5	1.7	0.7	0.8	·	·	·	2.7	11.6	·	·	·	1.9	·	·	137.0	93	−10	18	15	·	·
		Trins	1214	·	2.4	58.6	4.2	·	2.5	·	·	2.2	37.1	0.5	0.5	0.4	6.4	·	13.0	7.5	·	7.0	·	·	·	·	13.2	7.6	·	·	6.5	·	·	·	157.6	117	+12	16	12	·	·
		Matrei a. Brenner	993	0.5	0.2	65.2	7.6	·	3.2	0.4	·	7.6	13.4	0.2	1.6	1.1	2.3	·	1.0	2.0	0.5	7.7	2.2	·	·	·	12.3	7.5	·	·	3.5	4.6	·	·	139.6	127	+30	21	16	·	·
		Schönberg	1014	7.4	2.3	44.9	7.9	·	4.7	·	·	0.5	10.8	0.2	1.0	0.8	7.4	·	2.1	3.2	1.5	2.3	7.3	·	·	0.2	11.6	7.4	·	4.7	0.8	3.7	·	·	108.8	100	0	22	17	·	·
	Inn	Hafelekar	2260	0.8	0.4	32.0	3.3	·	13.7	·	·	2.6	6.1	4.7	3.4	4.6	6.7	·	22.3	5.4	10.3	5.5	5.3	·	1.6	0.5	14.6	3.2	·	2.3	5.3	0.7	·	·	131.3			23	20	7	·
		Hall in Tirol	560	0.3	·	43.0	2.5	·	11.0	·	·	·	10.2	0.4	0.6	2.8	0.1	·	3.7	2.2	1.1	7.5	·	·	·	·	10.0	2.4	·	3.0	1.5	2.2	·	·	105.2	88	−14	18	14	·	·
		St. Michael i. Gnadenw.	875	1.2	·	42.0	1.6	·	13.0	·	·	1.5	11.7	0.8	1.6	4.4	1.2	·	4.9	14.7	·	0.4	·	·	·	·	0.6	1.2	2.1	·	5.5	2.1	4.5	·	4.1	133.1	86	−23	21	19	·	·
		Schwaz	535	0.4	·	42.0	3.0	·	13.5	·	·	0.4	18.0	1.2	1.4	2.0	·	·	8.0	2.6	0.3	12.7	1.2	·	0.8	4.6	1.0	1.0	·	2.2	4.0	5.5	·	·	112.2	89	−14	17	17	·	·
		Rotholz	536	·	·	26.2	·	·	15.4	·	·	·	10.2	6.3	3.4	3.8	3.6	·	3.5	4.3	2.0	26.4	·	·	·	·	11.0	·	·	·	5.4	4.8	·	·	146.8	97	−5	14	14	·	·
	Ziller	Ginzling	999	·	·	22.6	·	6.7	6.2	3.0	·	2.9	10.1	2.3	1.8	10.2	·	·	5.0	5.3	2.8	3.6	3.5	·	·	·	5.8	13.1	12.6	·	·	8.4	5.6	·	·	114.5			19	19	·	·
		Vord. Tux (Lannersb.)	1290	0.3	·	34.1	10.1	·	6.6	1.1	·	2.1	29.6	0.7	1.7	1.4	1.4	·	2.2	13.6	5.5	6.5	3.2	·	·	6.2	28.3	9.5	·	·	6.5	1.4	·	·	184.1	127	+39	21	19	·	·
		In der Au	1276	·	1.4	53.2	10.9	·	12.2	·	5.3	·	14.1	1.0	·	3.9	11.3	·	2.0	1.7	4.7	3.7	1.0	·	0.4	6.4	24.4	1.3	·	·	5.7	0.2	·	·	130.0			20	19	·	·
		Brandberg	1092	1.9	·	22.0	5.7	5.4	5.6	·	·	2.8	23.7	0.9	0.3	3.2	·	·	3.6	10.9	3.6	1.4	·	·	·	·	1.2	14.5	4.9	·	·	4.4	2.0	·	4.3	101.2	111	+28	20	18	·	·
		Gerlos	1241	·	·	33.1	10.3	3.0	1.5	·	·	2.3	25.1	2.7	1.5	2.3	3.5	·	5.1	11.5	5.6	13.1	1.2	·	0.7	3.5	0.7	12.0	·	·	13.1	8.3	·	·	103.3	102	+3	21	19	·	·
		Ried i. Zillertal	572	·	·	18.7	6.6	·	11.3	0.3	·	0.8	23.2	0.7	1.1	3.5	1.3	·	0.5	0.5	5.3	0.7	14.3	1.3	0.4	5.3	4.3	12.3	0.4	·	5.1	5.2	1.1	·	112.0	91	−3	24	17	·	·
Großache bis Ziller		Erzh. Johann-Klause	822	·	·	19.4	12.2	·	14.0	·	·	3.7	14.2	10.4	10.6	4.7	2.4	·	1.0	1.9	3.3	6.2	1.5	·	·	2.3	·	1.1	·	1.4	2.8	·	·	·	132.4	65	−71	16	16	·	·
		Pinegg	710	·	·	19.1	3.6	·	13.1	·	·	·	12.0	17.4	8.0	·	·	·	0.1	6.7	3.4.4	5.4	3.3	0.1	·	6.1	0.1	8.2	·	·	6.7	·	·	5.4	167.1			17	15	·	·

Tägliche Niederschlagshöhen in Millimetern, gemessen um 7 Uhr morgens

Juli

Flußgebiet		Ort	Seehöhe m	1	2	3	4	5	6	7	8	9	10	11	12	13	14	15	16	17	18	19	20	21	22	23	24	25	26	27	28	29	30	31	Monatssumme mm	% d. Norm.	Abweichung v. d. Norm.	Zahl der Tage mit Niederschl. ≥0.1	≥1.0	☼ ≥0.1	⊠
Inn	Großache bis Ziller	Steinberg	1000	·	·	27.3	0.7	·	16.4	·	·	·	7.7.2	4.9	13.4	5.3	0.4	·	6.7	9.8	2.5	7.6	2.4	·	0.3	5.0	·	5.9	·	2.3	0.7	·	·	·	153.4	73	-56	18	17	·	·
		Oberau	936	·	·	25.2	·	·	14.1	·	·	2.0	22.5	4.9	3.1	6.2	3.9	·	0.5	2.2	4.1	13.3	·	·	8.0	6.3	6.7	17.3	·	·	6.8	4.6	·	·	154.3			18	17	·	·
		Kelchsau	820	·	·	28.3	10.8	·	12.2	2.3	·	3.2	23.0	2.0	7.9	6.2	7.1	·	3.0	4.0	3.4	6.5	6.0	·	13.6	6.5	1.5	11.0	·	·	2.9	1.9	1.2	·	224.5	126	+47	22	22	·	·
		Kirchbichl	490	·	·	23.0	4.0	·	11.7	·	·	0.5	16.2	4.4	5.5	7.5	2.0	·	·	8.0	1.5	5.8	2.2	·	4.5	1.5	·	18.6	·	·	6.8	1.5	·	·	136.2	67	-27	18	17	·	·
		Ellmau	810	0.1	·	20.1	8.5	·	15.3	0.1	·	3.4	23.0	1.6	10.7	2.4	0.7	·	1.6	1.5	16.4	6.7	0.1	·	5.6	6.0	·	23.2	·	·	9.0	3.0	·	·	178.2	95	-10	21	17	·	·
		Kufstein	505	·	·	25.1	4.7	·	11.4	·	·	0.1	12.3	1.7	5.1	4.3	2.9	·	·	7.2.2	2.8	2.3	1.7	·	9.8	3.9	·	26.3	·	0.4	14.1	6.2	·	·	149.6			19	16	·	·
	Großache	Jochberg	980	·	·	17.0	19.3	·	14.0	2.0	·	·	24.7	5.0	4.8	1.8	10.0	·	·	22.8	6.0	5.2	4.8	·	7.0	21.8	·	8.2	·	·	6.0	·	1.2	·	187.6	94	-12	18	18	·	·
		Kitzbühel	763	·	·	12.2	9.1	·	7.1	4.5	·	·	12.2	9.0	·	2.4	7.4	·	2.7	12.4	21.2	12.4	11.4	·	4.0	9.0	3.2	27.1	·	·	·	2.1	·	·	157.1	83	-20	18	18	·	·
		Hahnenkamm	1655	·	0.2	17.8	8.0	·	9.4	0.8	·	2.5			36.2			·	0.7	17.7	6.1	4.4	4.3	·	4.8	3.1	·	12.1	·	·	3.1	0.7	·	·	133.9			20	15	·	·
		Kirchberg i. Tir.	823	·	·	15.6	6.7	·	11.0	·	·	3.6	12.0	4.2	5.8	6.6	0.8	·	0.9	5.0	21.8	6.6	2.1	·	4.2	5.5	0.2	36.9	·	·	0.9	1.5	·	·	132.6	104	+7	20	15	·	·
		St. Johann i. Tir.	663	1.0	·	10.5	13.5	16.5	12.5	·	·	1.5	16.8	1.3	0.6	0.8	1.8	·	·	10.1	6.0	6.3	3.1	·	4.3	5.0	·	35.4	·	·	12.6	9.0	·	·	190.8	108	+14	20	20	·	·
		Hochfilzen	952	·	0.9	21.2	15.9	1.0	12.3	·	·	6.7	21.1	13.1	12.3	2.2	5.7	·	·	11.2	6.7	15.9	·	·	11.3	14.8	·	21.3	·	·	12.3	3.7	·	·	233.7	105	+13	19	19	·	·
		Fieberbrunn	788	·	0.7	24.3	0.3	·	11.1	·	·	1.7	14.3	2.0	0.9	5.0	6.7	·	·	24.5	7.9	11.5	4.3	·	5.1	3.6	·	13.1	·	·	1.9	2.4	·	·	168.3	88	-22	19	18	·	·
		Kössen	588	·	·	25.0	6.0	·	13.0	·	·	·	11.8	5.2	1.1	1.6	2.6	·	·	3.8	8.4	3.3	·	·	12.0	4.6	·	40.1	·	·	4.2	·	·	·	155.7	65	-82	15	15	·	·
		Walchsee	660	·	·	32.4	20.1	4.2	13.4	·	·	·	12.3	28.2	12.6	·	·	·	·	3.1	4.3	·	·	·	18.6	8.3	·	12.8	·	0.5	4.2	·	·	·	197.2	89	-23	14	13	·	·
	Salzach	Krimmler Tauernh.	1621	·	1.5	4.3	1.2	·	6.1	·	·	3.2	5.4	2.1	·	2.5	4.2	·	·	5.5	·	14.4	·	·	3.3	7.2	12.6	6.5	·	·	21.3	2.4	·	0.8	116.5	70	-50	18	17	·	·
		Krimml	1050	·	·	23.5	15.4	·	6.1	2.9	·	1.5	21.3	2.3	1.4	1.5	11.9	·	4.4	5.5	·	14.4	2.0	·	3.0	2.1	6.0	6.5	·	·	4.7	3.1	0.3	·	140.6	81	-32	21	20	·	·
		Paß Thurn	1207	·	·	12.0	19.6	3.9	4.8	·	·	·	22.9	3.5	2.0	4.1	6.2	·	·	13.5	2.3	7.6	3.4	·	4.5	13.3	·	7.9	·	·	6.5	10.7	0.3	·	150.0			19	18	·	·
		Stuhlfelden	773	·	·	11.5	18.6	·	9.9	2.0	·	1.5	22.6	2.0	3.0	0.8	6.5	·	·	18.7	6.9	3.6	3.7	·	5.6	14.0	0.3	3.5	·	·	3.2	16.6	·	·	163.1	93	-12	20	18	·	·
		Moserboden	1960	·	·	23.8	23.2	·	14.1	3.5	·	·	6.7.8	4.5	7.1	·	12.7	·	3.0	4.5	30.4	5.2	4.0	·	10.2	10.3	·	9.1	·	·	1.9	15.4	·	1.3	280.3	120	+46	19	19	3	·
		Kaprun	750	·	·	15.1	10.9	·	3.3	·	·	·	13.2	3.3	3.0	0.8	15.0	·	·	6.8	15.1	6.5	0.0	·	9.6	11.1	3.3	6.3	·	·	·	10.8	·	·	161.1	105	+9	16	15	·	·
		Zell am See	755	·	·	4.5	10.6	1.2	5.4	0.5	·	·	28.3	5.4	5.1	0.6	6.5	·	·	7.4	9.2	7.4	7.6	·	5.5	8.8	0.2	7.4	·	·	0.4	11.1	·	·	125.1	78	-36	20	16	·	·
		Schmittenhöhe	1935	·	·	11.5	14.0	2.4	8.4	2.4	·	·	22.4	6.9	6.3	1.6	11.1	·	20.0	13.1	9.4	3.3	3.6	·	7.1	11.0	·	24.4	·	·	1.0	6.0	·	·	213.1	153	+95	20	20	3	·
		Ferleiten	1147	·	0.6	23.6	13.1	·	10.3	2.8	·	·	13.5	6.5	4.1	0.4	12.4	·	·	2.2	11.5	2.3	3.2	·	7.0	14.5	2.2	6.3	·	·	3.5	14.3	·	6.4	139.9			21	19	·	·
		~~Taxenbach~~ +	~~685~~	·	1.2	10.4	11.3	·	10.3	10.1	·	·	8.9	10.9	8.5	4.3	10.8	1.3	11.8	22.9	11.1	4.3	3.3	·	8.3	3.9	1.2	8.3	·	·	10.3	11	6.1	4.5	238.5			24	24	1	·
		Sonnblick	3106	0.1	1.6	21.0	3.2	·	6.3	3.6	·	0.1	8.3	1.4	0.1	0.1	5.2	·	12.3	3.2	3.3	3.1	3.3	·	0.2	0.1	4.1	5.2	·	0.2	11.2	16.3	·	3.0	155.1			25	18	12	16
		Bucheben	1140	·	·	20.8	22.3	·	3.5	2.4	·	0.0	28.3	2.5	3.4	·	3.3	·	1.8	2.5	11.0	3.5	3.8	·	3.0	10.1	3.4	3.0	·	·	·	3.6.2	·	11.0	130.6	120	+32	19	19	·	·
		Rauris	914	·	·	16.4	15.3	0.1	11	1.1	·	·	24.1	1.8	4.2	0.1	6.1	·	0.1	0.2	13.1	4.1	2.6	·	3.5	20.3	0.3	3.0	0.1	·	·	12.0	·	·	151.5	101	+10	21	15	·	·
		Dienten	1071	·	·	15.4	16.6	·	14.3	·	·	·	13.2	10.3	8.2	2.3	12.1	·	11.2	·	16.1	4.5	2.1	·	4.5	2.1	0.4	·	2.3	·	3.4	16.1	·	·	186.1	94	-11	14	14	·	·
		Naßfeld	1625	1.2	·	16.4	10.8	·	13.2	3.4	·	0.6	28.4	13.3	2.3	0.6	11.8	·	3.6	4.2	25.1	14.6	·	·	11	6.4	5.8	8.2	3.6	·	9.5	22.4	·	23.6	232.1	128	+65	23	21	2	·
		Böckstein	1120	0.8	0.8	28.4	30.8	·	15.3	2.8	·	·	24.3	6.4	·	·	4.1	·	1.4	0.8	12.0	0.8	1.2	2.3	4.8	12.0	1.3	3.3	1.2	·	11	21.3	·	·	200.5	103	+1	22	19	·	·
		Bad-Gastein	1023	·	·	22.1	23.1	0.2	14.3	2.1	·	·	22.8	1.9	1.1	0.2	3.8	·	0.1	1.1	6.0	3.4	1.4	·	2.0	12.4	4.2	2.6	·	·	5.2	23.4	0.2	·	162.8	102	+4	22	18	·	·
		Dorf-Gastein	836	1.8	10.6	18.1	16.1	0.8	11.1	0.8	·	·	22.4	3.4	3.1	·	4.8	·	·	2.2	12.0	8.4	3.2	·	2.9	3.0	5.2	2.8	·	·	·	11.5	·	0.4	153.2	101	+2	21	18	·	·
		Hüttschlag	1020	·	·	14.5	11.8	·	11.0	2.4	·	·	22.1	2.1	2.4	0.5	1.4	·	·	4.0	5.2	1.0	·	·	2.0	13.2	1.3	3.4	3.3	·	·	3.6.3	·	·	151.1	102	+3	11	11	·	·
		Großarl	920	·	·	14.0	13.3	·	11.3	1.2	·	·	18.1	2.8	4.0	0.4	6.2	·	·	1.0	1.3	1.1	1.1	·	2.1	10.3	12.0	4.2	1.0	·	0.2	22.5	·	·	141.1	94	-8	20	18	·	·
		Tappenkarsee	1762	·	·	20.2	15.3	·	13.1	2.1	·	·	33.8	23.5	5.1	0.4	9.3	·	·	16.4	12.0	0.1	1.5	·	1.9	11.1	0.3	5.3	6.3	·	6.9	38.2	·	·	238.0			20	18	2	·
		Mitterkleinarl	1040	·	·	15.3	9.1	·	8.3	1.2	·	·	12.8	4.3	1.4	0.8	18.3	·	8.5	6.4	12.8	6.4	1.1	·	4.3	1.2	·	1.3	0.6	·	11.6	16.2	·	1.4	158.5	94	-9	21	19	·	·
		Wagrain	898	·	·	13.0	10.0	·	8.1	·	·	·	18.6	4.1	0.8	1.1	10.8	·	9.5	5.2	10.4	5.8	2.4	·	2.1	0.8	5.0	5.1	·	·	10.4	8.8	·	·	132.2			19	11	·	·
		St. Johann i. Pongau	606	1.2	·	20.6	10.1	·	3.1	0.1	·	·	22.4	5.3	1.4	1.3	15.0	·	·	2.1	0.1	4.4	2.1	·	2.4	1.3	1.1	3.4	0.5	·	3.1	30.2	·	·	145.1	96	-6	21	18	·	·
		Hochkönig	2900	·	·	1.1.1	1.1.3	·	12.4	·	·	·	1.1.8	5.1	·	2.1	·	·	·	1.1.3	8.8	12.8	·	·	3.2	4.8	·	16.6	·	·	3.1	3.0	·	·	131.2			14	14	4	11
		Mitterberg 1503	~~1350~~	·	·	13.0	18.5	·	14.1	·	·	0.0	1.1.0	15.6	4.6	2.6	15.0	·	0.4	10.2	1.1.1	1.1.3	1.6	·	1.2	5.3	·	9.3	·	·	8.5	9.4	·	·	203.2	110	+18	16	11	·	·
		Bischofshofen	550	·	·	12.1	8.2	·	8.1	0.2	·	·	1.9.2	4.4	2.8	2.5	8.3	·	·	0.8	0.1	6.1	0.2	·	6.6	12.2	0.1	6.1	1.2	·	2.8.2	12.9	0.8	·	141.5	101	+2	20	15	·	·
		Eben im Pongau	857	·	·	11.4	1.8	·	8.0	·	·	·	1.8.3	6.1	1.0	1.2	12.6	·	12.0	6.2	3.5	3.0	4.2	·	3.4	10.3	1.0	8.5	1.1	·	2.2	1.2	·	·	142.1	89	-11	20	20	·	·
		Hüttau	708	·	·	15.2	1.4	·	8.2	0.3	·	·	1.1.5	4.3	2.1	4.2	·	·	5.5	1.2	1.5	1.3	0.2	·	1.1.8	1.1	0.1	6.2	0.8	·	1.1.1	8.5	1.1	·	130.1	88	-11	21	11	·	·
		Werfenweng	1000	·	·	19.5	1.4	·	9.0	0.2	·	·	2.1.3	3.5	3.1	2.5	2.0	·	·	·	3.1	2.0	·	·	8.3	13.1	·	1.0	1.1	·	3.3	5.4	3.0	·	115.5	10	-50	18	11	·	·
		St. Martin i. L.	969	0.1	·	9.0	12.1	·	6.8	·	·	·	1.4.2	1.1.1	1.2.2	1.3	9.2	·	2.3	1.8	0.5	4.5	3.2	·	1.4	9.3	·	10.6	·	·	3.6	4.6	·	·	136.4	80	-35	19	11	·	·
		Annaberg	777																																					
		Rußbachsag	811	·	·	11.1	14.1	·	12.0	·	·	·	2.1.0	2.2.3	5.5	2.5	6.3	·	·	3.3	5.6	1.0	3.2	·	1.6.1	12.5	·	2.8.3	1.1	·	1.8.0	1.2	1.1	·	1.1.5.6	88	-21	13	13	·	·

+ Wildkogelhaus 2007

1938 **Tägliche Niederschlagshöhen in Millimetern, gemessen um 7 Uhr morgens** Juli

Flußgebiet		Ort	Seehöhe m	1	2	3	4	5	6	7	8	9	10	11	12	13	14	15	16	17	18	19	20	21	22	23	24	25	26	27	28	29	30	31	Monatssumme mm	Monatssumme % d. Norm.	Abweichung v. d. Norm.	Zahl der Tage mit Niederschl. ≥0.1	≥1.0	✳ ≥0.1	⊠
Inn	Salzach	Abtenau	712	·	·	16.2	12.2	·	14.2	·	·	·	24.2	8.5	6.4	7.4	7.2	·	2.1	6.5	5.2	1.5	2.9	16.5	12.4	9.2	·	31.1	·	·	·	10.0	·	187.7	95	- 10	18	18	·	·
		Golling	476	·	·	16.1	2.6	·	9.6	·	·	·	23.3	9.2	2.4	2.7	9.6	·	·	4.8	21.1	9.5	2.5	·	13.5	11.7	·	38.2	3.4	·	·	·	3.8	·	193.0	90	- 21	17	17	·	·
		Hallein	450	·	·	5.1	4.1	·	8.2	0.3	·	·	33.2	9.3	5.8	3.2	9.8	·	·	4.7	12.3	2.1	2.4	·	28.7	2.2	·	53.6	0.0	·	·	·	7.5	·	193.0	96	- 8	17	16	·	·
		Hintersee	685	·	0.5	15.8	10.3	·	10.2	0.5	·	·	30.3	17.5	5.0	4.4	7.0	·	·	13.7	13.2	·	3.8	·	18.5	12.6	·	48.3	1.8	·	·	·	9.5	·	222.9	88	- 23	18	16	·	·
		Untersberg	1663	·	·	20.5	16.3	·	23.7	·	·	·	21.3	26.6	14.3	11.7	10.3	·	·	10.7	25.8	8.6	11.3	·	37.5	6.4	·	72.3	·	·	7.8	·	3.3	·	321.8			17	17	·	·
		Salzburg	415	·	0.5	6.4	6.5	·	15.5	·	·	1.0	11.6	8.4	6.6	3.4	3.0	·	·	13.1	10.3	2.1	0.0	·	17.7	5.9	·	51.0	·	·	0.1	·	2.0	·	165.7	76	- 52	18	16	·	·
		Seekirchen	510	·	·	5.1	6.8	·	12.0	1.5	·	·	16.4	12.6	3.5	6.3	9.9	·	·	4.0	16.1	·	1.5	·	27.5	5.3	·	56.8	·	·	·	·	3.5	·	188.8	90	- 21	16	16	·	·
		Saalbach	1006	·	·	8.8	13.8	·	9.2	·	·	·	23.2	10.1	7.2	3.4	5.4	·	·	15.3	4.8	7.5	2.7	·	4.5	7.3	·	10.9	·	·	4.9	1.1	·	·	146.1	84	- 28	17	17	·	·
		Saalfelden	744	·	·	6.4	10.8	·	9.3	1.0	·	·	28.5	8.4	5.1	1.9	5.5	·	5.0	20.4	1.6	2.2	2.3	·	2.9	7.5	·	10.0	·	·	1.6	1.6	·	·	132.7	88	- 17	19	19	·	·
		Hütten	820	·	·	9.9	16.2	0.1	9.8	0.2	·	·	28.7	14.3	10.2	5.2	2.8	·	2.3	8.7	7.5	2.9	1.6	·	4.2	8.5	·	10.0	·	·	·	·	·	·	142.1	75	- 48	18	16	·	·
		Oberweißbach	653	·	·	10.3	13.5	·	8.7	4.2	·	·	16.8	14.6	7.4	8.6	6.0	·	5.7	19.8	8.3	3.0	1.2	·	12.6	19.3	·	12.8	·	·	5.3	·	·	·	175.6	83	- 36	18	18	·	·
		Lofer	639	·	·	15.7	10.7	·	16.5	0.5	·	0.6	14.4	17.0	5.3	7.3	10.9	·	14.2	10.1	12.4	2.9	1.0	·	11.3	0.8	·	32.3	·	·	2.4	0.2	·	·	169.3	87	- 29	20	16	·	·
		Waidring	775	·	·	12.4	13.4	·	16.2	·	·	2.0	17.4	12.0	7.6	·	5.6	·	1.0	22.0	7.5	5.2	·	·	12.6	·	·	18.4	·	·	1.8	2.0	·	·	157.1			16	16	·	·
		Nußdorf	430	·	·	6.3	5.6	·	9.0	0.3	·	0.0	14.2	3.6	2.7	4.8	8.8	·	·	5.1	4.1	0.3	0.4	·	9.5	7.9	·	20.2	·	·	1.1	1.1	·	·	105.0	59	- 72	18	15	·	·
		Geretsberg	500	0.3	1.2	4.6	1.6	·	9.6	·	·	·	9.4	2.6	2.2	3.0	9.4	·	·	15.6	3.4	1.6	·	·	10.2	·	·	12.0	·	·	4.2	·	·	·	90.9	62	- 56	16	15	·	·
		Ostermiething	400	0.4	3.3	4.1	3.2	·	8.5	·	·	·	11.6	1.5	1.6	2.2	2.9	·	·	8.9	1.6	0.5	1.1	·	0.5	5.3	·	11.2	·	·	0.4	·	·	·	63.4	46	- 83	18	14	·	·
	Mündung bis Salzach	Neukirchen	413	·	6.2	3.1	1.0	·	6.0	·	·	·	7.0	3.3	1.5	2.6	5.5	·	·	8.3	9.1	·	9.1	·	5.1	·	·	11.0	·	·	4.5	·	·	·	83.3			15	15	·	·
		Braunau	352	1.4	15.9	4.3	2.5	·	9.4	·	·	0.2	8.2	1.8	·	3.9	4.8	·	·	(7.7)	16.2	0.6	·	0.2	2.5	2.6	·	3.0	·	·	2.3	·	·	·	82.5	68	- 39	13	15	·	·
		Straßwalchen	541	·	0.4	1.1	6.7	·	14.5	·	·	0.2	20.5	1.8	2.6	3.9	3.9	·	·	15.2	5.7	·	1.4	1.0	7.3	·	·	6.4.8	·	·	·	·	·	·	151.0	79	- 40	16	14	·	·
		Mattighofen	451	1.2	0.8	3.4	2.2	1.8	4.9	·	·	0.4	9.8	5.2	2.3	3.2	8.4	·	·	20.0	10.4	0.8	1.7	·	13.0	0.7	·	34.9	·	·	1.2	·	·	·	126.3	85	- 23	20	16	·	·
		St. Johann am Walde	636	0.4	1.0	8.0	6.2	·	8.5	·	·	·	12.9	3.7	3.5	3.9	4.1	·	·	16.0	18.0	0.6	1.9	·	2.1	2.8	·	35.3	·	·	17.0	·	·	·	151.9	95	- 8	18	16	·	·
		Waldzell	522	·	·	1.5	3.0	·	7.1	·	·	·	5.6	8.4	4.6	3.1	(5.0)	·	·			(35.0)				3.6	·	39.2	·	·	20.2	·	·	·	142.3	91	- 15	15	15	·	·
		Altheim	363	1.7	8.3	3.2	1.7	·	5.5	1.8	·	·	4.2	1.3	0.6	3.6	5.1	·	·	4.4	43.9	0.6	·	·	1.1	10.1	·	36.2	·	·	10.6	·	·	·	144.5			18	16	·	·
		Reichersberg	346	2.3	14.5	2.6	0.6	0.2	4.3	·	·	·	7.7	0.3	4.2	3.4	6.2	·	·	12.6	25.2	·	·	·	·	4.2	·	27.5	·	·	3.4	·	·	·	119.2			16	13	·	·
		Ried i. Innkreis	429	16.6	·	4.2	·	·	3.6	·	·	0.1	9.8	3.5	3.8	2.9	4.9	·	·	29.8	20.8	·	·	·	·	4.3	·	36.2	·	·	0.8	·	·	·	108.5	7.0	- 38	14	12	·	·
		St. Marienkirchen	336	3.9	14.7	4.0	0.9	0.2	3.5	·	·	·	9.4	1.0	6.7	4.9	5.7	·	·	7.5	25.2	·	·	·	0.5	3.4	·	16.3	·	·	22.1	·	·	·	129.9	102	+ 3	17	14	·	·
		Lambrechten	404	4.8	·	5.4	0.6	·	5.9	·	·	·	10.2	1.7	6.6	5.0	5.0	·	·	5.6	28.7	·	·	·	·	3.2	·	33.3	·	·	6.1	·	·	·	122.1	91	- 12	14	13	·	·
		Sigharting	341	0.3	2.0	4.0	2.1	·	4.6	·	·	·	4.9	7.4	5.1	8.3	10.8	·	·	18.4	20.1	·	·	·	·	3.4	·	22.4	·	·	14.0	·	·	·	127.8	91	- 12	15	14	·	·
		Schärding	313	2.6	24.8	3.5	3.4	1.5	3.4	·	·	0.1	9.6	0.5	13.9	11.0	4.9	·	·	20.4	37.9	·	1.5	·	1.8	7.5	·	9.9	·	·	25.8	·	·	·	184.0	152	+ 63	19	17	·	·
Traun bis Inn	Gr. Mühl bis Inn	Schardenberg	541	10.9	17.2	6.3	3.2	·	4.0	·	·	·	12.6	4.1	7.4	12.0	5.7	·	·	13.0	35.0	·	9.1	·	1.2	2.5	·	9.0	·	·	8.5	·	·	·	161.7	124	+ 32	17	17	·	·
		Münzkirchen	484	3.2	16.7	6.3	5.2	·	3.5	·	·	·	12.2	8.5	7.0	7.5	6.6	·	·	11.7	34.5	·	6.4	·	2.1	4.3	·	21.0	·	·	2.5	·	·	·	153.8	120	+ 26	17	17	·	·
		Vichtenstein	544	1.1	23.7	3.1	4.7	0.2	2.9	·	·	0.4	16.1	2.7	17.0	11.0	7.3	·	·	10.4	27.8	·	1.0	·	2.0	5.0	·	21.8	·	·	2.7	·	·	·	172.9	134	+ 44	19	17	·	·
		Oberkappel	500	·	26.0	8.6	1.5	0.2	(4.5)	·	·	·	15.0	2.0	11.5	9.0	4.0	·	·	11.0	14.5	·	1.8	·	4.0	1.5	·	31.8	·	·	4.7	·	·	·	151.6			17	16	·	·
		Kollerschlag	725	·	14.0	4.4	·	1.8	3.4	·	·	·	19.0	1.3	3.8	7.3	2.4	·	·	11.3	8.6	·	4.6	·	·	15.5	·	22.0	·	·	3.3	·	·	·	122.7	107	+ 8	15	15	·	·
		Pfarrkirchen	817	·	0.5	10.1	4.3	0.5	4.1	·	·	·	28.5	1.3	16.9	8.2	6.0	·	·	39.4	25.5	·	·	·	·	18.6	·	32.8	·	·	29.1	·	·	·	225.8			15	13	·	·
		Kirchberg a.d.D.	600	·	·	2.3	0.8	·	5.6	·	·	·	25.4	0.2	7.2	2.6	5.4	·	·	22.2	10.7	·	·	·	·	4.2	·	15.2	·	·	7.0	·	·	·	108.8	89	- 13	13	11	·	·
	Gr. Mühl	Schwarzenberg	756	·	·	3.0	3.0	·	3.8	·	·	·	18.0	·	7.0	8.0	8.0	·	·	3.0	14.0	·	·	·	·	16.8	·	8.0	·	·	3.0	·	·	·	98.6	73	- 37	11	11	·	·
		Schlägl	530	·	·	5.2	0.7	·	2.9	·	·	·	19.0	2.2	3.1	4.4	2.2	·	·	22.5	10.5	·	1.0	·	7.0	3.5	·	19.0	·	·	3.5	·	·	·	106.7	99	- 1	15	14	·	·
		Haslach	500	·	·	1.7	3.4	·	4.7	·	·	·	27.9	2.1	2.9	3.0	7.1	·	·	7.9	20.2	·	2.9	·	6.1	2.3	·	8.1	·	·	5.8	·	·	·	106.1	105	+ 5	15	15	·	·
		St.Peter a.Wimb.	668	·	·	4.4	1.0	·	6.8	·	·	·	35.5	1.4	3.2	4.4	5.0	·	·	31.0	15.4	·	1.5	·	·	4.4	·	16.0	·	·	5.2	·	·	·	135.2	103	+ 4	14	14	·	·
	Rodl bis Gr. Mühl	Aschach	270	·	·	1.8	0.4	·	6.5	·	·	·	32.0	0.6	7.7	11.1	5.0	·	·	58.0	12.0	·	0.3	·	·	3.0	·	21.4	·	·	6.5	·	·	·	166.3	155	+ 59	14	11	·	·
		Peuerbach	388	·	·	1.2	2.8	·	4.5	·	·	·	23.2	4.5	15.0	10.0	·	·	·	19.2	7.0	·	4.0	·	·	4.0	·	48.6	·	·	3.1	·	·	·	147.1	116	+ 20	13	13	·	·
		Neukirchen a. Walde	555	·	·	3.8	3.8	·	4.9	·	·	0.1	22.4	4.0	6.9	11.9	6.5	0.1	·	15.1	24.4	·	0.3	·	0.1	3.5	·	6.4.3	·	·	8.2	·	·	·	180.3	132	+ 43	17	13	·	·
		Goldwörth	260	·	·	2.8	0.6	·	6.0	·	·	·	35.0	0.2	4.6	4.2	3.4	·	·	112.0	8.6	0.6	0.3	·	·	1.7	·	50.0	·	·	5.2	·	·	·	235.2	199	+ 177	15	11	·	·
		Kematen b.Wels	365	·	·	1.0	·	·	5.9	·	·	·	24.3	3.4	5.7	2.1	6.1	·	·	4.8	13.0	·	0.2	·	4.6	2.7	·	35.7	·	·	43.2	·	·	·	152.7	135	+ 40	14	13	·	·
		Grieskirchen	335	·	·	1.4	0.1	·	6.6	·	·	·	25.0	3.0	5.2	4.2	2.6	·	·	15.3	16.9	·	·	·	7.8	3.0	·	37.8	·	·	32.5	·	·	·	156.4	117	+ 22	14	13	·	·
		Scharten	395	·	·	·	·	·	6.4	·	·	·	33.1	3.2	8.6	3.5	3.7	·	·	25.3		·	·	·	·	6.3	·	40.2	·	·	24.1	·	·	·	154.4	137	+ 41	21	11	·	·
	B.	Guglwald	760	·	·	2.9	1.6	·	9.0	·	·	·	30.2	1.3	1.6	2.1	1.3	1.6	·	16.2	11.9	·	4.3	·	4.7	3.2	·	10.8	·	·	3.1	·	·	·	111.8	110	+ 10	16	16	·	·

Tägliche Niederschlagshöhen in Millimetern, gemessen um 7 Uhr morgens

Juli

Flußgebiet		Ort	Seehöhe m	1	2	3	4	5	6	7	8	9	10	11	12	13	14	15	16	17	18	19	20	21	22	23	24	25	26	27	28	29	30	31	Monatssumme mm	% d. Norm.	Abweichung v. d. Norm.	Zahl der Tage mit Niederschl. ≥0.1	≥1.0	≥0.1	☒
Traun bis Inn	Rodl	Waxenberg	760	·	·	5.6	2.8	·	·	·	·	·	49.0	3.0	6.2	13.4	7.4	6.2	·	11.4	25.3	·	8.1	·	10.1	5.6	·	48.5	·	·	6.5	9.2	·	·	278.3			16	16	·	·
		Gramastetten	544	·	·	8.0	3.0	·	8.1	·	·	·	36.0	1.3	5.0	7.8	7.6	·	·	8.0	21.4	0.5	0.8	·	7.5	11.0	·	48.0	·	·	6.6	·	·	·	174.6	132	+43	16	14	·	·
	Donau	Linz (Stadt)	260	·	·	9.1	7.7	·	4.9	·	·	·	28.8	0.5	4.6	3.8	3.7	·	·	6.7	3.9	0.3	·	·	·	11.1	·	45.5	·	·	4.0	·	·	·	128.0	100	0	14	12	·	·
		Hellmonsödt	824	·	·	6.8	2.3	·	8.7	·	·	·	35.3	2.2	7.8	4.6	6.1	·	·	25.8	9.0	·	2.2	·	2.7	35.0	·	38.2	·	·	5.1	·	·	·	185.2	146	+58	15	15	·	·
Traun	Ager bis Quelle	Gößl	710	·	·	14.5	37.4	·	16.3	·	·	·	34.0	43.5	24.5	17.4	8.2	·	·	9.4	10.5	7.3	5.2	·	20.4	17.4	·	20.9	9.3	·	12.5	·	·	4.7	307.2	148	+99	18	18	·	·
		Altaussee	717	·	·	7.5	30.0	·	11.0	·	·	·	29.0	22.5	10.0	·	10.4	·	·	3.0	5.0	·	·	·	27.5	19.5	·	30.0	2.0	·	12.0	·	·	·	279.4	73	-81	14	14	·	·
		Bad-Aussee	644	·	·	8.6	14.2	·	9.0	·	·	·	16.4	12.0	10.3	7.2	6.7	·	·	7.7	4.2	0.3	7.3	·	22.5	9.5	·	31.0	2.1	·	7.5	0.5	·	·	153.0	78	-42	18	16	·	·
		Simonyhütte	2202	·	13.4	15.4	18.9	9.7	4.2	7.3	·	·	·	16.7	8.1	7.2	5.2	·	·	16.1	18.2	3.2	2.2	7.8	12.0	24.8	·	28.6	·	·	·	19.3	·	·	219.7			19	19	5	·
		Lahn	497	·	·	13.8	19.4	·	12.3	·	·	·	23.6	16.8	5.2	7.0	10.2	·	·	5.4	17.0	0.4	2.8	·	15.7	13.0	·	16.0	5.7	·	9.3	3.0	·	·	190.6			18	17	·	·
		Gosau	744	·	·			(40.0)			·	·			(60.0)			·	6.7	13.8	7.4	0.4	3.3	·	13.3	10.3	·	37.4	2.1	·	6.4	1.0	0.3	·	202.4	101	+1	20	18	·	·
		Goisern	500	·	·	2.8	17.8	·	7.0	·	·	·	28.5	17.2	5.1	2.3	7.5	·	·	7.7	·	·	8.0	·	11.5	15.1	3.8	7.4	3.5	·	·	0.9	·	·	146.1	77	-60	16	15	·	·
		Ischl	492	·	·	4.7	20.1	0.1	13.9	0.1	·	·	29.1	12.0	5.2	2.3	7.7	·	·	8.4	7.9	·	0.7	·	19.7	20.2	·	42.3	7.3	·	0.2	·	0.7	·	201.4	83	-43	19	14	·	·
		St. Gilgen	539	·	·	7.5	4.5	·	9.7	0.2	·	·	37.0	20.0	3.3	3.6	6.7	·	·	24.0	9.0	·	7.9	·	25.0	34.2	·	32.0	0.4	·	·	·	7.0	·	226.0	110	-20	17	15	·	·
		Offensee	651	·	·	18.2	15.7	7.1	16.1	·	·	·	37.2	17.8	6.2	3.8	·	·	·	7.6	0.7	·	3.7	·	10.1	27.3	·	28.2	·	·	·	·	0.4	·	178.9	73	-67	15	13	·	·
		Vord. Langbathsee	675	·	1.5	6.3	7.2	10.7	7.5	3.3	·	·	15.8	23.7	15.1	7.5	6.0	·	·	15.6	8.9	·	6.4	·	19.8		·	25.6	·	·	3.0	·	·	·	190.3	68	-89	18	18	·	·
		Feuerkogl	1591	·	1.4	11.0	11.8	·	17.2	·	·	0.4	35.5	16.4	6.7	2.6	5.7	·	·	4.5	22.9	·	3.4	·	12.7	7.9	·	56.3	·	·	7.5	·	7.8	·	213.7			18	17	·	·
		Ebensee	425	·	·	9.0	11.0	·	15.5	·	·	·	27.6	13.2	4.0	7.1	5.0	·	·	7.6	15.4	·	3.1	·	9.1	3.0	·	52.7	0.5	·	4.5	·	7.0	·	183.3	114	+66	17	16	·	·
		Ort	422	·	·	2.8	4.6	·	8.6	·	·	·	29.6	7.4	5.5	4.3	·	·	·	9.5	11.7	·	·	·	11.8	5.7	·	21.5	·	·	7.0	·	·	·	130.0	71	-53	13	13	·	·
		Laakirchen	440	·	·	3.0	4.3	·	7.5	·	·	·	23.2	1.7	0.7	7.0	4.4	0.0	·	16.8	7.0	·	·	·	3.0	8.1	·	24.6	·	·	15.0	·	0.1	·	120.2			15	13	·	·
	Ager	Fuschl	669	·	2.4	12.4	3.9	·	8.6	0.8	·	0.3	32.6	23.8	3.8	3.3	8.8	·	·	14.9	11.0	·	7.2	·	27.0	11.5	·	51.2	7.0	·	·	·	3.0	·	225.5	98	- 4	19	16	·	·
		Mondsee	481	·	·	10.2	5.1	·	12.2	·	·	2.5	17.6	11.9	10.7	3.5	4.6	·	·	28.3	16.1	·	4.2	·	16.1	·	·	43.8	·	·	·	·	10.5	·	197.3	92	-18	15	15	·	·
		Weißenbach	467	·	·	18.0	13.6	·	10.7	·	·	0.1	17.2	29.3	3.6	3.1	3.4	·	·	41.7	20.8	0.6	7.3	·	13.6	2.2	·	64.0	0.2	·	7.2	·	7.1	·	251.7	110	+24	19	16	·	·
		Attersee	480	·	·	5.6	4.5	·	10.2	0.2	·	·	27.5	6.7	7.3	2.7	2.7	3.4	·	46.8	8.5	·	0.7	·	7.8	7.2	·	49.5	2.6	·	0.9	·	15.8	·	205.0			19	16	·	·
		Frankenmarkt	536	·	·	6.4	4.2	·	12.1	·	·	·	20.3	18.0	4.0	4.0	2.0	·	·	10.2	3.8	·	0.6	·	14.3	0.6	·	44.4	·	·	0.8	·	0.0	·	145.7	110	+13	15	12	·	·
		Frankenburg	515	1.8	·	5.6	2.7	·	11.2	·	·	·	16.3	4.9	5.8	5.0	5.2	·	·	37.2	5.2	·	·	·	7.7	4.7	·	44.6	·	·	3.5	·	·	·	155.4	113	+17	15	15	·	·
		Vöcklabruck	433	·	·	2.5	3.9	·	8.0	·	·	·	24.0	3.3	1.8	1.2	3.2	·	·	43.4	8.5	·	·	·	0.3	7.6	·	39.4	·	·	7.4.6	·	·	·	161.7	109	+14	14	13	·	·
		Hochleckenhaus	1572	2.5	0.4	34.2	38.5	·	18.4	·	·	9.7	12.6	28.4	24.9	·	14.6	·	·	36.7	30.5	·	2.4	·	15.0	0.9	·	90.3	·	·	8.0	·	2.4	·	371.0			18	16	·	·
	T.	Lambach	400	·	·	1.8	·	·	7.6	·	·	·	32.2	2.7	0.8	1.8	3.5	·	·	·	7.9	·	·	·	2.4	6.3	·	65.8	·	·	6.2	·	·	·	138.4	100	- 1	12	11	·	·
	Alm	Almsee	593	·	·	11.5	9.5	·	12.0	·	·	·	15.0	16.2	9.5	0.7	6.2	·	·	3.5	20.0	·	2.0	·	9.0	17.0	·	18.2	·	·	6.5	·	·	·	156.8			15	14	·	·
		Grünau	527	·	·	7.2	6.4	4.7	7.3	·	·	·	18.6	9.2	5.1	2.3	·	·	·	8.6	3.9	·	·	·	11.6	13.4	4.5	14.2	12.8	·	22.1	·	·	·	152.5	77	-63	16	16	·	·
		Scharnstein	475	·	·	0.9	1.4	4.7	12.0	·	·	·	23.1	6.2	4.3	0.4	6.2	·	·	·	6.2	·	·	·	·	·	·	23.4	·	·	13.4	·	·	·	112.2	69	-50	12	10	·	·
		Vorchdorf	414	·	·	·	3.0	·	10.0	·	·	·	27.0	3.6	0.6	2.4	3.6	·	·	6.4	6.2	·	·	·	6.4	10.6	·	34.6	·	·	5.2	4.8	·	·	124.4	86	-21	14	13	·	·
	T.	Wels	317	·	·	1.0	0.3	·	4.7	·	·	·	29.3	0.7	4.6	2.7	2.7	·	·	4.9	16.1	0.2	0.1	·	2.9	7.9	·	43.8	·	·	14.6	·	·	·	136.5	107	-10	16	12	·	·
	Krems	Kirchdorf	431	·	·	3.9	7.3	·	9.8	·	·	·	15.8	4.7	0.6	0.8	3.1	·	·	1.7	7.9	0.8	1.2	·	6.8	14.8	·	20.9	9.2	·	3.2	·	7.8	·	107.7	75	-35	18	15	·	·
		Kremsmünster	374	·	·	3.4	·	·	6.6	·	·	·	20.0	4.0	11.4	1.3	4.3	·	·	4.3	4.5	·	1.0	·	1.3	4.3	·	22.0	0.3	·	8.8	·	·	·	97.5	64	-54	15	14	·	·
		Neuhofen	302	·	·	5.6	·	·	6.0	·	·	·	20.0	1.3	7.2	·	3.7	·	·	·	11.0	·	1.1	·	·	7.0	·	12.2	·	·	6.3	·	·	·	74.8	53	-65	11	11	·	·
	T.	Ebelsberg	266	0.1	·	4.1	4.9	·	3.8	·	·	·	30.1	1.1	5.1	1.8	2.9	·	·	6.3	1.8	·	1.6	·	·	12.5	·	27.4	·	·	5.4	·	·	·	108.9	86	-17	15	14	·	·
Donau	Donau	Schenkenfelden	735	·	·	4.1	·	·	9.8	·	·	·	36.3	0.1	8.4	·	2.6	5.7	·	2.6	14.3	·	0.9	·	6.9	15.8	·	37.2	·	·	7.9	·	·	·	139.2	135	+36	14	11	·	·
		Neumarkt b. Freistadt	629	·	·	6.2	·	·	8.0	·	·	·	26.6	1.5	0.6	2.1	4.6	2.6	·	8.2	14.8	0.3	0.6	·	4.8	12.3	·	41.4	·	·	4.3	·	·	·	138.9	123	+26	16	13	·	·
		Hargelsberg	323	·	·	7.8	0.8	·	(7.8)	·	·	·	2	2.2	3.8	0.8	7.8	·	·	1.8		2.3.4		·	·	2.6	·	45.2	3.3	·	7.2	·	·	·	128.5			16	13	·	·
		Mauthausen	244	·	·	1.4.0		·	10.7	·	·	·	34.2	0.5	3.0	1.4	4.1	·	·	3.0	9.5	·	3.4	·	·	10.4	·	49.0	6.7	·	7.1	·	·	·	151.0	129	+34	14	13	·	·
Enns	Salza bis Quelle	Flachau	925	·	·	15.8	5.0	·	8.0	·	·	9.0	25.0	3.5	2.0	4.2	7.4	·	2.6	11.5	7.9	6.0	7.6	·	6.0	6.0	4.5	4.0	·	·	4.2	32.2	·	·	166.4	103	+ 4	20	20	·	·
		Radstadt	856	·	·	11.2	13.4	·	5.8	·	·	·	16.8	9.5	2.1	7.3	12.3	·	1.2	3.6	3.7	6.2	2.0	·	7.3	8.9	2.5	3.8	1.5	·	0.9	16.8	·	·	130.8	85	-23	20	19	·	·
		Roßbrand	1769	·	·	12.2	20.3	·	9.2	·	·	·	12.2	11.6	1.4	3.8	18.2	·	·	5.0	2.8	3.0	·	·	·	8.3	·	12.5	·	0.5	0.6	12.4	·	·	134.0			16	14	·	·
		Obertauern	1658	1.8	·	27.4	27.2	·	11.8	2.2	·	·	26.4	8.4	3.1	1.8	16.5	·	0.6	15.4	8.0	8.6	3.6	·	3.8	3.6	2.6	6.2	4.0	·	10.9	27.6	·	·	215.5	98	- 4	22	21	·	·
		Untertauern	1004	·	·	19.5	0.0	·	8.8	0.7	·	·	19.1	10.8	2.0	1.2	12.8	·	1.7	3.6	3.4	6.7	1.6	·	5.7	2.2	9.4	5.3	0.9	0.3	·	17.3	·	·	133.0	69	-60	20	17	·	·
		Filzmoos	1060	·	·	9.4	15.1	·	9.9	·	·	·	17.5	11.0	3.7	2.8	6.1	·	7.0	10.3	0.8	3.1	1.4	·	8.5	16.2	·	38.7	·	·	1.4	14.8	0.8	·	163.5	81	-37	19	17	·	·
		Schladming	732	·	·	11.6	5.8	·	7.2	·	·	·	15.6	9.0	1.8	1.4	6.7	·	2.0		4.3	1.2	0.6	·	5.4	6.7	·	11.1	·	·	0.9	5.6	·	·	106.5	76	-33	18	15	·	·

Tägliche Niederschlagshöhen in Millimetern, gemessen um 7 Uhr morgens

Juli

Flußgebiet		Ort	Seehöhe m	1	2	3	4	5	6	7	8	9	10	11	12	13	14	15	16	17	18	19	20	21	22	23	24	25	26	27	28	29	30	31	Monatssumme mm	Monatssumme % d. Norm.	Abweichung v. d. Norm.	Zahl der Tage mit Niederschl. ≧0.1	Niederschl. ≧1.0	✳ ≧0.1	⊠
Enns	Salza bis Quelle	Ramsau	1105	·	·	17.8	9.9	·	9.6	·	·	·	18.0	13.2	5.5	2.0	9.6	·	0.8	6.7	9.6	1.5	0.4	·	8.7	9.9	0.5	12.8	1.1	·	4.6	9.5	·	·	151.6	89	- 18	20	17	·	·
		St. Nikolai	1126	5.2	·	15.3	20.2	·	7.5	0.5	·	·	50.0	5.0	·	2.2	9.8	·	·	·	9.8	·	2.3	·	10.0	9.0	·	7.6	7.6	·	·	16.2	·	·	172.2	100	0	16	15	·	·
		Gröbming	776	·	·	20.1	12.0	·	1.2	·	·	2.4	25.0	·	·	2.3	8.3	·	3.5	6.1	5.6	0.7	1.4	·	10.1	12.3	·	2.7	4.2	·	5.1	5.7	·	·	128.7	93	- 10	18	17	·	·
		Hollhaus	1640	·	·	10.4	11.0	·	13.4	0.9	·	·	32.6	21.5	13.7	3.4	3.3	·	·	4.7	6.8	0.4	1.1	·	17.6	15.9	·	12.1	2.5	·	2.6	1.5	1.8	0.1	183.3			21	18	1	·
		Brünnerhütte	1747	·	·	15.5	9.5	·	5.2	·	·	·	16.2	13.5	4.0	0.6	5.5	·	·	6.5	6.3	1.5	·	·	15.5	6.1	·	7.0	·	·	4.0	6.8	·	·	123.7			16	15	·	·
		Donnersbach	690	·	·	17.8	14.4	1.1	4.8	2.9	·	·	34.0	12.8	3.7	1.3	5.9	·	·	56.0	8.7	1.6	0.2	·	17.8	8.9	·	3.4	3.5	·	·	6.1	·	·	208.9			19	18	·	·
		Pürgg	786	·	·	18.4	6.8	2.7	7.3	3.8	·	·	24.6	15.8	22.2	2.8	17.0	4.9	·	19.3	10.0	8.4	·	·	19.1	26.5	·	3.9	·	·	·	·	·	6.3	220.4			18	18	·	·
		Oppenberg	1159	5.1	·	40.1	16.8	3.1	4.1	·	3.1	·	56.4	18.5	13.8	11.6	7.6	·	·	17.1	1.4	2.0	4.6	·	16.4	18.5	·	19.6	5.6	·	3.1	4.2	2.1	·	274.8	139	+ 78	22	22	·	·
		Liezen	659																																					
		Hohentauern	1265	·	·	23.6	3.6	·	·	·	·	·	44.5	5.6	2.4	0.1	6.1	·	·	13.4	3.1	0.5	·	·	7.2	4.0	·	5.0	2.8	·	7.6	·	0.6	·	130.7	85	- 22	16	13	·	·
		Trieben	708	0.3	·	25.1	8.3	·	4.4	0.2	·	·	37.6	4.7	3.7	0.2	7.3	·	·	47.3	1.6	·	0.8	·	12.7	10.5	·	3.8	3.0	·	12.7	·	0.7	·	184.3	122	+ 33	19	14	·	·
		Rottenmann	674	0.3	0.1	24.6	11.0	0.1	6.5	0.4	0.1	·	49.1	5.3	4.2	1.3	9.7	·	·	41.5	4.6	0.1	1.2	·	10.3	9.8	0.1	4.9	1.8	·	8.0	0.4	1.4	·	196.8			25	17	·	·
		Admont	641	·	·	36.2	9.2	0.3	4.8	0.3	·	·	51.4	10.2	7.1	1.3	7.0	·	·	17.3	2.8	0.0	1.8	·	11.2	12.3	0.0	3.0	5.8	·	11.8	·	0.5	·	194.3	118	+ 30	19	16	·	·
		Gstatterboden	564	·	·	9.0	5.7	0.9	3.0	0.2	·	·	36.8	18.3	8.4	1.2	7.9	·	·	9.0	2.4	·	2.4	·	8.4	8.6	·	3.7	7.6	·	19.1	·	·	·	152.6			18	16	·	·
		Hieflau	517	0.1	·	10.2	9.1	0.2	4.3	·	·	·	37.4	28.6	15.3	0.7	10.3	·	·	7.3	6.0	0.5	0.6	·	9.5	20.7	·	0.7	5.4	·	23.6	·	0.1	·	190.6	81	- 45	20	13	·	·
		Eisenerz	745	0.1	·	6.8	4.6	0.6	1.2	10.0	·	·	28.1	10.3	10.6	0.1	5.3	·	·	34.6	·	0.6	0.6	·	7.5	19.5	·	5.4	7.0	·	14.7	·	0.1	·	161.7	88	- 22	20	14	·	·
		Radmer	702	·	·	11.5	5.8	·	4.6	·	·	·	33.5	15.6	8.3	0.4	6.0	·	·	11.8	3.4	0.8	0.6	·	7.5	22.4	·	7.2	3.6	·	15.0	·	4.2	·	156.2	85	- 28	18	15	·	·
	Salza	Mariazell	862	·	·	7.6	4.2	0.1	2.8	0.2	·	·	20.2	1.1	7.8	0.9	7.1	·	0.8	35.0	4.8	0.2	1.1	·	13.2	9.6	0.2	6.0	0.1	0.1	3.5	·	·	·	176.6	109	+ 15	22	14	·	·
		Gollrad	961	·	·	4.2	·	·	4.2	2.2	·	·	82.4	4.2	2.2	3.0	2.6	·	·	2.2	3.0	2.4	2.2	·	6.4	·	·	16.0	·	·	16.3	·	5.2	·	158.7	84	- 29	16	16	·	·
		Weichselboden	677	·	·	11.9	6.1	0.6	2.1	·	·	·	89.5	9.1	14.9	·	5.3	·	·	19.1	6.1	0.4	0.2	·	11.2	7.9	·	17.6	·	·	2.4	·	·	·	210.6	101	+ 2	16	13	·	·
	Steyr bis Salza	Groß-Reifling	428	0.2	·	8.8	5.0	0.1	3.0	·	·	·	44.3	10.3	9.0	0.4	10.9	·	·	9.5	8.6	·	0.7	·	24.1	12.5	·	3.2	5.3	·	11.9	·	0.3	·	168.1			19	14	·	·
		Unterlaussa	535	·	·	23.1	7.9	·	5.4	·	·	·	52.1	22.6	1.3	9.9	·	·	·	54.5	14.9	·	1.1	·	12.0	11.7	·	10.8	·	·	23.9	·	1.5	·	252.7	158	+ 93	15	15	·	·
		Klein-Reifling	390	·	·	16.4	14.2	·	·	·	·	·	13.2	26.9	16.2	10.9	4.3	·	·	14.6	4.2	·	·	10.2	33.4	4.2	·	2.9	·	·	·	·	·	·	171.6	98	- 4	13	13	·	·
		Neustift	607	·	·	14.0	3.6	·	6.0	0.2	·	·	35.0	4.0	7.5	1.8	5.3	·	·	9.0	10.0	1.0	0.6	·	10.4	5.0	·	19.5	1.3	·	2.5	·	1.8	·	138.5	81	- 31	19	17	·	·
		Reichraming	349	1.5	·	16.0	3.6	·	10.1	·	·	·	27.2	9.3	13.4	0.1	6.5	·	·	4.0	14.4	·	0.4	·	9.1	15.2	·	8.3	13.1	·	2.8	·	3.9	·	159.5	87	- 24	18	16	·	·
		Laussa	440	0.2	·	13.2	4.7	·	9.8	·	·	·	29.8	3.4	8.7	1.6	4.6	·	·	5.4	10.7	0.2	·	·	3.9	6.2	·	33.5	14.4	·	3.4	·	4.4	·	158.1			18	16	·	·
	Steyr	Hinterstoder	590	·	·	15.0	4.5	0.3	9.4	·	·	·	24.0	10.4	11.8	1.1	4.1	·	·	5.8	6.3	·	0.7	·	9.2	13.3	·	5.6	4.4	·	10.4	·	1.6	·	137.9	81	- 33	18	16	·	·
		Pyhrnpaß	945	·	·	42.5	0.3	13.9	·	·	·	57.1	11.2	2.4	·	·	·	35.7	1.5	·	·	·	12.8	8.1	·	·	18.1	·	20.9	·	·	0.9	225.4	120	+ 37	15	13	·	·
		Linzerhaus	1385	7.4	·	20.5	24.8	·	9.4	0.5	·	·	37.0	22.0	11.2	2.3	6.0	·	·	14.8	10.7	0.1	0.1	·	10.0	11.0	·	6.0	14.0	·	17.7	·	·	·	219.5			19	16	·	·
		Puglalm	900	·	·	24.2	9.8	·	7.9	0.1	·	·	56.0	9.0	7.2	1.8	6.5	·	·	14.0	16.4	·	3.6	·	13.0	7.4	·	2.5	12.4	·	41.1	·	0.2	·	233.2			18	16	·	·
		Windischgarsten	601	·	·	20.5	·	·	14.6	0.1	·	·	29.1	8.1	8.4	0.9	8.2	·	·	0.2	5.4	·	2.4	·	5.8	8.1	·	5.4	15.5	·	36.0	·	0.4	·	169.1	104	+ 7	17	13	·	·
		St. Pankraz	400	0.2	·	10.3	6.3	·	12.5	·	·	·	29.2	6.2	5.7	0.6	7.1	·	·	5.3	4.5	·	1.8	·	6.9	10.1	·	15.6	21.8	·	12.6	·	·	·	156.7	80	- 39	17	15	·	·
		Klaus	470	·	·	6.5	2.4	·	10.5	·	·	·	10.2	23.4	4.8	2.3	6.4	·	·	4.6	7.2	·	7.4	·	11.1	16.1	·	18.5	13.3	·	6.2	·	·	·	144.9	84	- 82	16	16	·	·
		Jäger a. Sattel		·	·	6.5	·	·	11.0	·	·	·	20.5	5.6	2.0	1.2	4.0	·	·	1.6	7.2	·	1.5	·	2.0	5.0	·	32.0	20.5	·	4.6	·	·	·	125.2			15	15	·	·
	E.	Steyr	307	0.1	·	8.1	0.6	·	7.1	·	·	·	28.1	0.2	5.0	1.1	3.1	·	·	4.0	7.1	·	1.0	·	9.1	2.1	·	60.1	10.5	·	8.9	·	·	·	156.2	126	+ 32	19	14	·	·
March bis Enns	Aist	Windhag	721	0.3	·	8.8	·	·	14.5	·	·	·	28.2	1.0	0.9	2.2	10.8	·	·	2.7	15.2	·	2.2	·	3.3	3.5	·	24.5	1.4	·	·	·	·	·	119.5			15	13	·	·
		Freistadt	556	·	·	5.0	·	·	9.0	·	·	·	29.0	2.9	0.8	1.8	5.1	·	·	5.5	2.3	·	14.0	·	7.5	17.5	·	36.0	0.0	·	3.8	·	·	·	134.2	113	+ 15	14	13	·	·
		Karlstift	896	·	0.5	9.0	·	7.3	13.0	·	·	·	12.0	12.0	3.5	·	8.2	·	·	13.0	1.6	·	2.0	·	9.0	8.1	·	7.2	·	·	·	·	0.5	·	100.9	61	- 64	15	13	·	·
		Schöneben	900	2.5	·	11.0	7.4	0.8	17.1	·	·	·	20.2	7.5	2.6	2.5	4.4	0.4	·	4.7	7.7	·	2.6	·	3.5	12.4	·	14.0	0.5	·	·	·	·	·	115.8			18	15	·	·
		Weitersfelden	726	2.3	·	10.4	0.2	0.4	12.5	·	·	·	24.2	3.2	2.4	2.2	27.3	0.0	0.0	4.2	9.1	·	2.4	·	2.3	8.3	·	13.9	0.3	·	0.3	·	·	·	125.9			18	14	·	·
		Gutau	584	·	·	8.9	7.1	·	13.6	·	·	·	28.3	4.7	2.8	4.6	7.6	·	·	8.8	10.1	·	1.2	·	3.7	15.6	·	26.7	4.3	·	4.8	·	·	·	146.8	110	+ 13	16	16	·	·
		Tragwein	489	0.1	·	32.1	0.6	·	11.2	·	·	·	32.8	0.2	2.6	3.2	4.6	0.2	·	3.1	14.4	0.4	16.1	·	4.6	17.4	·	31.8	0.4	·	3.2	·	·	0.4	185.0	161	+ 70	20	13	·	·
	Ybbs bis Aist	Haag	306	·	·	14.0	0.7	·	7.9	·	·	·	28.3	0.6	4.5	0.4	8.0	·	·	4.1	23.3	·	10.5	·	4.9	6.8	·	28.5	2.9	·	0.6	·	·	·	146.0	114	+ 18	16	12	·	·
		Königswiesen	600	·	·	7.5	0.6	0.5	29.0	0.3	·	·	24.7	4.3	2.1	2.1	31.1	0.7	·	·	7.1	·	10.1	·	15.3	7.3	·	35.5	·	·	·	·	·	·	178.2	120	+ 29	16	12	·	·
		St. Thomas a. Blasenst.	722	·	·	7.9	1.1	·	16.9	·	·	·	30.2	2.6	3.1	2.8	9.5	·	·	10.1	10.7	0.8	8.6	·	4.1	11.8	·	27.7	0.2	·	0.9	·	·	·	149.0			17	14	·	·
		Oed	390	·	·	11.8	·	·	6.5	·	·	·	35.2	3.5	2.3	3.3	2.1	2.4	·	2.1	2.0	5.0	4.2	0.2	4.4	9.9	0.9	9.4	·	·	7.3	·	·	·	107.1	88	- 15	18	16	·	·
		Grein	235	·	·	6.6	0.8	·	10.2	0.4	·	·	38.2	4.9	2.1	0.7	3.5	·	·	14.9	27.4	0.5	8.9	·	0.5	25.8	·	29.0	0.5	·	·	·	·	·	168.9	137	+ 46	17	11	·	·
		Rorregg	535	·	·	5.8	0.9	3.8	11.2	0.2	·	·	25.2	6.4	1.6	2.2	14.0	0.3	·	1.9	4.9	·	2.2	·	16.9	9.8	·	11.8	0.3	·	·	·	·	·	119.4	93	- 10	18	14	·	·

Tägliche Niederschlagshöhen in Millimetern, gemessen um 7 Uhr morgens

Juli

Flußgebiet		Ort	Seehöhe m	1	2	3	4	5	6	7	8	9	10	11	12	13	14	15	16	17	18	19	20	21	22	23	24	25	26	27	28	29	30	31	Monatssumme mm	Monatssumme % d. Norm.	Abweichung v. d. Norm.	Zahl der Tage mit Niederschl. ≥0.1	Zahl der Tage mit Niederschl. ≥1.0	Zahl der Tage mit ≥0.1	Zahl der Tage mit ⊠
March bis Enns		Neuhaus a. Zellerrain	230	.	.	6.8	7.2	.	1.8	.	.	.	37.3	4.8	22.4	1.1	8.3	.	.	17.6	3.1	0.4	0.4	0.2	31.2	8.2	.	6.3	0.0	.	5.2	.	0.7	.	162.6			18	14	.	.
	Ybbs	Lackenhof	807	.	.	8.3	14.4	0.2	2.8	.	.	.	41.7	3.6	15.2	1.6	17.9	.	.	3.9	0.5	0.6	1.7	0.2	17.3	13.9	.	4.7	4.0	.	2.1	.	0.4	.	155.0	63	- 32	20	15	.	.
		Seehof b. Lunz[+]	716	.	.	5.5	9.6	0.3	4.8	.	.	.	35.0	3.7	17.7	2.9	11.6	.	.	6.5	6.8	.	2.5	.	18.0	16.9	.	5.3	0.5	.	4.4	.	1.3	3.4	157.3			19	17	.	.
		Göstling	532	.	.	5.3	6.9	.	4.5	0.7	.	.	36.5	3.2	15.6	1.5	5.0	.	.	32.6	8.9	.	0.4	.	12.0	9.9	.	3.9	1.2	.	6.5	.	.	.	154.0			17	15	.	.
		Groß-Hollenstein	487	.	.	6.8	6.2	.	3.5	.	.	.	57.1	5.2	18.3	1.3	5.3	.	.	8.0	8.5	.	0.1	.	17.8	22.0	.	8.1	5.2	.	7.8	0.1	0.5	.	175.8	86	- 29	13	15	.	.
		Opponitz	422	.	.	8.1	6.6	.	4.6	.	.	.	43.5	2.6	8.4	1.0	4.6	.	.	7.4	11.6	.	.	.	11.4	12.3	.	6.4	4.2	.	4.9	.	0.9	.	138.5			16	15	.	.
		Waldhofen a. d. Ybbs	358	.	.	7.6	4.5	.	4.1	.	.	.	38.4	2.2	8.4	0.5	12.7	.	.	5.0	14.6	.	0.3	.	4.9	10.1	.	5.4	4.4	.	3.8	.	1.3	.	128.8	95	- 6	17	15	.	.
		St. Leonhard a. Walde	721	.	.	13.4	8.0	.	4.4	.	.	.	57.4	2.9	7.6	0.1	7.0	.	.	35.0	10.9	.	.	.	8.4	13.8	.	2.8	.	.	2.7	.	0.2	.	174.6			15	13	.	.
		Seitenstetten	305	.	.	12.5	1.6	.	6.2	.	.	.	34.2	1.6	6.5	.	9.6	.	.	6.6	16.4	.	1.4	.	4.3	3.6	.	7.0	3.5	.	2.3	.	.	.	117.3			15	12	.	.
		Amstetten	275	.	.	6.5	3.7	.	6.5	.	.	.	29.5	0.5	2.5	1.8	4.4	.	.	10.7	2.9	0.1	2.5	.	5.4	5.2	.	3.8	.	.	.	.	.	.	86.0	69	- 39	15	13	.	.
	Erlauf	Mitterbach	787	.	.	6.5	3.0	.	0.8	.	.	.	41.4	2.1	10.0	0.8	10.6	.	.	13.9	1.9	.	1.9	.	10.1	9.4	.	6.0	.	.	2.4	0.1	.	.	120.9			16	13	.	.
		Annaberg	969	.	.	4.5	4.7	.	.	.	.	.	45.7	25.5	1.6	.	11.2	.	.	9.2	.	.	.	.	15.8	19.2	.	.	.	.	.	.	.	.	137.4			10	10	.	.
		Kienbg.-Gaming	391	.	.	3.7	7.0	.	3.6	.	.	.	33.5	1.1	3.4	1.3	12.7	.	.	2.5	3.9	0.9	2.8	0.1	4.8	25.9	.	2.9	.	.	0.9	.	0.3	.	111.3	56	- 8.9	18	14	.	.
		Scheibbs	330	.	.	2.6	2.3	.	3.8	.	.	.	27.0	4.6	2.1	0.6	5.9	.	.	1.7	3.6	.	1.6	.	2.5	14.2	.	1.5	.	.	0.4	.	.	.	74.4	50	- 7.5	15	13	.	.
		Wieselburg	250	.	.	3.4	2.0	.	1.6	.	.	.	31.0	6.7	1.0	1.8	5.1	.	.	25.2	.	.	0.7	.	17.3	20.2	.	4.0	.	.	.	.	.	.	122.0	103	+ 4	13	12	.	.
	Krems bis Erlauf	Gutenbrunn	824	.	.	4.6	0.6	0.1	9.3	.	.	.	21.4	1.5	0.9	2.7	15.8	.	.	12.3	3.6	.	2.4	.	14.2	10.1	.	6.1	.	.	.	.	.	.	105.0	88	- 15	15	12	.	.
		St. Leonhard am Forst	250	.	.	2.2	.	1.0	3.0	.	.	.	24.2	3.1	0.2	1.2	4.6	1.0	.	34.7	0.1	.	15.1	.	7.4	2.0	.	.	.	.	.	.	.	.	99.8	35	- 5	14	12	.	.
		Melk	245	.	.	1.6	.	.	4.6	.	.	.	23.5	5.5	.	.	2.2	0.2	.	3.2	.	.	0.8	.	36.6	5.3	.	6.1	.	.	.	.	.	.	89.6	84	- 17	11	9	.	.
		Frankenfels	458	.	.	4.4	3.4	.	1.2	.	.	.	37.4	22.0	3.8	1.5	5.3	.	.	3.4	3.0	.	.	.	5.5	18.1	.	8.4	.	.	.	.	.	.	105.4	58	- 17.7	13	10	.	.
		Hofstetten	330	.	.	3.1	1.8	.	2.6	.	.	.	27.2	3.1	0.6	2.2	8.9	.	.	.	.	.	.	.	7.5	10.0	.	1.7	.	.	.	.	.	.	62.7			11	10	.	.
		Maria-Laach a. Jauerl.	585	.	.	.	.	.	2.2	.	.	.	28.4	.	1.7	1.3	10.7	0.4	.	.	.	.	.	0.8	7.2	5.0	.	26.4	1.1	.	.	.	.	.	85.2	85	- 1.5	11	9	.	.
		Spitz	230	.	.	1.3	0.1	.	6.9	.	.	.	16.0	.	.	1.8	8.5	0.4	.	.	.	.	.	.	32.3	5.0	.	6.3	3.2	.	.	23.0	.	.	104.8	115	+ 7.4	12	10	.	.
		Egelsee ××	470	.	.	2.0	.	.	2.4	.	.	.	14.2	.	.	.	10.1	.	.	.	.	.	0.5	.	7.3.3	3.6	.	2.4	1.3	.	.	7.3	.	.	57.1	97	- 2	10	9	.	.
	Krems	Ottenschlag	842	.	.	3.8	.	1.2	12.7	.	.	.	23.0	1.0	1.0	0.5	20.9	2.2	.	.	0.5	.	.	.	24.7	9.3	.	5.0	.	.	6.9	.	.	113.3	94	- 8	14	12	.	.
		Lichtenau	650	.	.	4.4	.	.	8.3	.	.	.	10.6	.	1.3	2.4	1.8	.	.	36.7	1.3	.	.	.	11.5	8.6	.	0.4	.	.	.	.	.	.	87.3			11	10	.	.
		Heinrichschlag	690	.	.	2.2	.	.	4.3	.	.	.	19.5	.	0.7	0.5	11.5	.	.	2.4	.	.	0.8	.	2.1.0	9.1	.	0.7	3.5	.	3.4	.	.	.	79.6			13	9	.	.
		Gföhl	570	.	.	1.6	.	.	2.0	.	.	.	17.7	.	1.2	3.6	6.0	.	.	.	.	.	3.6	.	16.4	3.3	.	.	.	.	0.6	.	.	.	56.0	55	- 4.5	10	9	.	.
	Traisen	Gscheid	947	.	.	14.5	2.3	.	1.6	.	.	.	31.6	18.8	3.7	0.5	7.8	.	.	1.4	.	0.1	1.1	.	25.6	17.8	.	13.6	.	.	.	.	.	.	207.0			14	12	.	.
		St. Ägyd a. N.	582	.	.	7.4	8.4	.	2.1	.	.	.	13.3	7.9	6.7	0.7	7.7	.	.	0.3	.	.	.	.	10.2	36.5	.	7.4	.	.	.	1.7	.	.	170.3	105	+ 8	13	11	.	.
		Türnitz	461	.	.	6.8	3.9	.	3.4	.	.	.	35.4	11.6	3.2	1.5	3.5	.	.	14.5	0.2	.	.	.	8.2	17.4	.	6.7	.	.	.	.	.	.	116.3	76	- 38	13	12	.	.
		Lilienfeld	376	.	.	3.2	9.8	.	3.9	.	.	.	31.9	3.4	2.3	2.6	.	.	.	0.3	.	.	.	.	4.9	5.1	.	3.8	.	.	.	.	.	.	77.2			11	10	.	.
		Kleinzell	470	.	.	4.2	5.4	.	.	.	.	.	39.5	1.8	3.4	2.4	5.2	.	.	.	.	.	.	.	7.3	4.2	.	2.9	.	.	.	.	.	.	76.9	57	- 7.5	10	10	.	.
		Hainfeld	404	.	.	4.9	0.8	.	0.8	.	.	.	38.0	3.9	4.8	1.3	4.4	.	.	.	.	.	0.2	.	16.9	.	.	1.8	.	.	.	.	.	.	77.8	49	- 8.2	11	8	.	.
		St. Pölten	283	.	.	3.5		.	2.0	.	.	.	22.4	.	0.7	1.1	4.0	6.7	.	1.7	.	.	.	.	27.8	10.8	.	.	.	.	.	.	.	.	80.1	72	- 3.1	11	9	.	.
		Herzogenburg	240	.	.	3.5	1.4	.	2.9	.	.	.	16.6	1.5	0.2	3.4	13.1	1.2	.	6.1	.	.	0.2	.	23.1	4.2	.	.	.	.	.	.	.	.	77.4			13	11	.	.
	Kamp	Rappottenstein	670	.	.	5.0	0.2	.	18.3	.	.	.	24.3	.	.	1.0	9.2	.	.	15.1	3.5	.	2.0	.	12.0	7.0	.	8.5	16.7	.	.	4.8	.	.	133.6	110	+ 12	14	13	.	.
		Groß-Gerungs *	690	.	0.4	1.5	.	.			46.4			7.7	.	.	7.8	.	.	10.2	1.8	.	3.8	.	37.8		.	16.6	.	.	13.7	.	.	.	153.7	140	+ 44	13	12	.	.
		Zwettl (Stadt)	540	.	.	5.0	0.4	.	11.3	.	.	.	26.2	0.7	0.7	0.7	12.0	.	.	12.7	0.3	.	1.7	.	11.6	8.0	.	20.4	6.5	.	.	0.2	2.2	.	127.6	108	+ 10	17	11	.	.
		Rastenberg	580	.	.	3.1	1.0	.	7.7	.	.	.	22.5	.	1.0	1.5	11.1	0.3	.	16.0	.	.	1.5	.	14.8	4.6	.	12.8	.	.	.	.	13.5	.	117.4			14	13	.	.
		Krumau	390	.	.	.	1.2	.	5.6	.	.	.	10.2	.	1.2	2.0	.	.	.	.	.	.	.	.	24.4	.	.	4.7	3.1	.	.	.	6.1	.	58.5	62	- 3.6	9	9	.	.
		Wappoltenreith	540	.	.	3.1	.	.	12.6	.	.	.	17.0	.	1.4	0.2	6.6	.	.	0.2	.	.	1.1	.	7.0	4.7	.	3.8	.	.	.	.	0.7	.	60.4	68	- 2.9	12	9	.	.
		Horn	309	.	.	3.5	0.4	.	4.3	.	.	.	13.7	1.6	1.3	4.1	12.0	.	.	1.0	.	.	0.7	0.4	10.3	5.1	.	2.3	.	.	.	.	2.7	.	62.0	70	- 2.6	15	12	.	.
		Freischling	300	.	.	3.6	1.4	0.2	3.8	.	.	.	11.3	.	0.9	5.8	11.2	3.1	.	1.7	.	.	1.0	.	11.3	5.2	.	11.1	.	.	.	.	10.0	.	81.6			15	13	.	.
		Langenlois	217	.	.	3.0	0.7	.	3.1	.	.	.	12.0	1.0	0.3	5.1	5.5	.	.	0.5	.	.	0.1	.	10.5	3.7	.	4.1	0.1	.	.	.	1.5	.	51.2			15	10	.	.
		Mühlbach **	316	.	.	5.4	1.0	1.0	3.6	.	.	.	11.5	.	1.2	5.9	3.1	.	.	0.4	.	.	1.0	.	10.7	5.6	.	11.2	1.4	.	.	.	9.3	.	78.3	76	- 2.5	15	14	.	.
	Wien bis Kamp	Kasten	270	.	.	4.2	2.0	0.1	2.9	.	.	.	24.4	1.8	1.9	2.4	4.7	.	.	0.1	.	.	.	.	26.3	6.3	.	.	.	.	.	.	.	.	77.1	58	- 5.7	12	10	.	.
		Saladorf	196	.	.	8.5	1.0	.	1.5	.	.	.	16.0	.	2.0	2.8	9.3	0.4	.	3.9	.	.	.	.	19.8	5.5	.	1.1	.	.	.	.	.	.	77.8	66	- 3.7	12	11	.	.
		Tulln	178	.	.	11.2	2.3	1.2	1.1	.	.	.	14.7	.	3.6	2.0	10.4	0.6	.	0.8	.	.	0.1	.	18.3	3.8	.	.	.	.	.	.	.	.	70.6	76	- 2.2	13	10	.	.

+ 1002 ++ 617 * Gansbach 493 ** 400 * 660 ** 346

1938 **Tägliche Niederschlagshöhen in Millimetern, gemessen um 7 Uhr morgens** Juli

Flußgebiet		Ort	Seehöhe m	1	2	3	4	5	6	7	8	9	10	11	12	13	14	15	16	17	18	19	20	21	22	23	24	25	26	27	28	29	30	31	Monatssumme mm	% d. Norm.	Abweichung v. d. Norm.	Zahl der Tage mit Niederschl. ≥0.1	≥1.0	≥0.1	☒
March bis Enns	Wien bis Kamp	~~Eggenburg~~ +	~~325~~	·	·	3.4	1.2	·	7.4	·	·	·	13.3	·	1.8	3.8	13.5	·	·	0.4	·	·	0.5	0.6	5.9	6.2	·	6.6	·	·	3.1	0.2	·	·	67.9	88	- 9	15	11	·	·
		Fahndorf	330	·	·	2.9	7.7	·	3.9	·	·	·	10.1	·	4.0	2.6	9.8	·	·	·	·	·	·	·	13.4	10.8	·	13.7	·	·	10.0	·	·	·	94.9	93	- 7	11	11	·	·
		Abedorf-Hippersdorf	183	·	·	6.2	8.2	·	7.5	·	·	·	12.5	·	5.8	3.2	5.2	·	·	0.5	·	·	0.8	·	7.6	3.5	·	3.7	·	·	11.6	0.9	·	·	77.2			14	11	·	·
		Enzersdorf i. Tale	265	·	·	2.5	5.5	3.3	3.4	0.5	·	·	7.8	·	3.3	4.0	10.5	2.1	·	0.9	·	·	1.7	2.0	5.7	17.9	·	12.6	3.3	·	·	·	·	·	87.0	97	- 3	17	15	·	·
		Ober-Mallebern	195	·	·	8.9	4.0	0.4	0.9	·	·	·	9.2	0.2	5.5	1.4	6.5	·	·	·	·	·	·	·	3.5	8.3	·	3.2	1.7	·	·	3.7	·	·	57.4			14	11	·	·
		Stockerau	175	·	·	35.6	7.3	1.5	1.2	·	·	·	10.0	·	4.0	2.0	9.6	1.0	·	·	·	·	·	·	6.9	11.0	·	2.0	·	·	·	6.2	·	·	98.3			13	13	·	·
		Weidling	190	·	·	2.2	9.5	2.4	·	·	·	·	19.5	1.4	3.8	1.0	6.4	·	·	·	·	·	·	·	10.0	4.2	·	1.0	·	·	·	·	·	·	61.4	58	- 45	11	11	·	·
		Wien XIX., Hh. Warte	203	·	·	2.9	3.0	0.9	0.7	·	·	·	18.8	0.1	1.7	0.4	3.2	1.4	·	0.0	0.0	·	·	0.0	11.2	5.8	·	0.0	·	·	·	·	1.6	·	51.7	57	- 38	13	9	·	·
	Wien	Rekawinkel	363	·	·	2.1	2.0	·	·	·	·	·	22.6	·	3.4	0.3	13.4	7.4	·	·	·	·	·	·	10.4	3.6	·	4.5	·	·	·	·	·	·	69.7	51	- 68	10	9	·	·
		Mariabrunn	~~224~~	·	·	2.3	1.4	0.5	0.3	·	·	·	18.6	1.8	3.2	0.9	9.1	0.6	·	·	·	·	·	0.0	13.2	0.9	·	0.7	·	·	·	·	8.1	·	67.6	56	- 48	14	8	·	·
		Wien XV., Westbahnh.	203	·	·	2.3	·	0.7	0.9	·	·	·	17.4	0.4	1.8	0.7	5.2	0.1	·	·	·	·	·	·	9.9	1.1	·	0.2	·	·	·	·	11.3	·	52.0			13	7	·	·
	D.	Gr.-Enzersdorf (Lobau)	155	·	·	7.7	1.5	5.2	·	·	·	·	18.4	·	2.0	·	4.0	·	·	·	·	·	·	·	6.0	0.8	·	8.0	·	·	·	·	8.5	·	62.1			10	9	·	·
	Schwechat	Hochstraß	570	·	·	3.0	1.5	·	0.6	·	·	·	18.8	0.2	3.4	1.4	3.2	0.1	·	0.3	·	·	·	0.3	11.2	1.3	·	4.5	·	·	·	·	·	·	49.8			14	9	·	·
		Baden (Stadtpk.)	229	·	·	2.6	0.2	·	·	·	·	·	25.8	·	1.5	0.5	2.5	·	·	0.0	·	·	·	1.2	12.7	1.6	·	2.8	·	·	·	·	1.2	·	52.6	62	- 32	11	9	·	·
		Gaaden	300	·	·	2.0	·	·	1.0	·	·	·	25.3	·	5.2	1.3	4.5	·	·	·	·	·	·	0.2	12.4	3.6	·	·	·	·	·	·	·	·	55.5			9	8	·	·
		Achau	170	·	·	1.7	·	·	0.9	·	·	·	18.8	·	·	1.5	2.8	·	·	·	·	·	·	0.3	6.4	1.7	·	4.2	·	·	·	0.2	4.1	·	42.6	58	- 30	11	8	·	·
		Furth	508	·	·	5.1	0.3	0.1	·	·	·	·	36.2	1.5	7.6	2.1	4.1	·	·	25.5	·	·	·	·	2.5	7.3	·	0.2	·	·	·	·	·	·	92.5			12	9	·	·
		Berndorf	306	·	·	7.5	·	·	·	·	·	·	34.4	·	1.5	0.8	3.2	·	·	·	·	·	·	·	2.9	8.9	·	1.5	·	·	·	·	·	·	56.7	64	- 32	10	8	·	·
	Schwechat bis March	Breitenfurt	323	·	·	2.6	1.4	·	2.6	·	·	·	20.8	·	4.1	5.1	9.4	6.1	·	·	·	·	·	·	10.4	·	·	2.1	·	·	·	·	·	·	62.6	54	- 53	10	9	·	·
		Gutenstein	482	·	·	3.0	1.5	·	0.7	·	·	·	42.4	2.3	6.5	1.4	2.6	·	·	4.5	1.5	·	·	·	15.8	4.7	·	4.1	·	·	·	0.4	·	·	91.4	74	- 33	14	12	·	·
		Dreistetten	520	·	·	1.2	·	·	·	·	·	·	34.5	·	2.0	·	1.2	·	·	·	·	·	·	·	14.1	·	·	2.3	·	·	·	5.6	·	·	61.5	63	- 35	7	7	·	·
		Mitterndorf	183	·	·	2.4	0.2	·	1.2	·	·	·	24.6	0.3	0.5	0.6	2.0	·	·	·	·	·	·	·	9.3	1.4	·	6.7	·	·	·	1.6	3.0	·	53.8			13	9	·	·
		Fischamend	154	·	·	2.8	2.9	0.8	·	·	·	·	15.3	2.4	2.9	2.4	9.0	·	·	·	·	·	·	·	6.5	4.9	·	25.8	·	·	·	·	6.3	·	82.0			12	11	·	·
		Orth a. d. Donau	145	·	·	4.5	4.3	·	·	·	·	·	12.2	3.0	16.7	·	9.0	·	·	·	·	·	·	·	6.0	3.2	·	13.0	·	·	·	·	7.0	·	78.9	114	+ 10	10	10	·	·
		Hainburg	198	·	·	7.7.6	·	·	·	·	·	·	11.2	0.9	3.6	2.8	3.5	·	·	15.2	·	·	·	·	5.1	1.5	·	13.4	0.5	·	·	·	·	·	75.3			11	9	·	·
		Wolkersdorf	176	·	·	3.6	8.9	·	·	·	·	·	16.6	·	4.6	·	4.2	·	·	·	·	·	·	·	3.4	4.1	·	35.0	·	·	·	·	·	·	80.4			8	8	·	·
		Königsbrunn	210	·	·	0.5	·	·	·	·	·	·	2.2	·	0.4	·	3.2	·	·	·	·	·	1.3	·	3.0	0.0	·	0.0	·	·	·	·	0.0	·	10.6 ?			6	4	·	·
March	Thaya	Vitis	520	·	·	13.7	0.8	·	10.1	·	·	·	22.1	1.8	·	4.6	13.9	·	2.4	·	·	·	0.9	·	8.4	30.0	·	5.1	5.7	·	·	·	·	·	119.5	112	+ 13	13	11	·	·
		Allentsteig	530	·	·	3.2	0.9	·	6.5	·	·	·	17.5	0.3	1.0	5.6	8.4	·	·	25.0	·	·	·	·	10.1	19.9	·	7.5	3.2	·	·	·	7.9	·	117.0	117	+ 17	14	12	·	·
		Waidhofen a. d. Thaya	510	·	·	7.8.9	0.4	·	8.5	·	·	·	22.0	·	2.3	2.3	17.0	·	·	1.2	·	·	0.6	·	5.9	4.7	·	·	8.3	·	·	·	0.3	·	92.4			13	10	·	·
		Dobersberg	465	·	·	17.1	0.9	·	1.0	·	·	·	19.3	·	0.7	1.1	10.9	·	·	1.9	·	·	1.1	1.5	5.1	4.5	·	·	·	·	·	·	·	·	77.1	82	- 16	12	10	·	·
		Weikertschlag	480	·	·	3.6	2.3	·	1.8	·	·	·	14.2	·	3.3	·	8.0	·	·	2.8	·	·	1.7	·	2.4	4.1	·	·	·	·	2.8	·	·	·	47.0			11	11	·	·
		Groß-Siegharts	530	·	·	4.2	0.3	·	9.8	·	·	·	21.0	·	1.8	4.6	0.0	0.1	·	0.5	·	·	0.4	1.0	7.1	4.8	·	0.3	·	·	·	·	·	·	55.9	58	- 40	13	8	·	·
		Hardegg	290	·	·					31.5					4.3	3.6	1.9	·	·	·	·	·	·	·	6.8	12.3	·	·	·	28.4	·	·	·	88.8			10	10	·	·
		Sallapulka	465	·	·	·	·	·	15.1	·	·	·	3.2	6.1	·	2.4	6.7	·	·	·	·	·	·	·	5.2	4.0	·	1.4	·	·	17.9	·	·	·	68.0	80	- 17	9	9	·	·
		Zellerndorf	232	·	·	3.0	4.7	·	4.0	·	·	·	9.9	·	2.0	2.6	20.6	·	·	·	·	·	·	0.8	3.1	2.0	·	5.4.1	·	·	3.6	·	·	·	110.4			12	11	·	·
		Retz	264	·	·	3.9	0.8	·	4.2	·	·	·	9.7	·	3.3	7.2	11.1	·	·	·	·	·	·	5.7	4.3	3.8	·	14.1	·	·	8.0	·	7.8	·	71.9	96	- 3	13	12	·	·
		Mailberg	217	·	·	2.9	4.2	·	5.5	·	·	·	7.6	·	3.7	0.7	6.4	·	·	·	·	·	0.4	5.9	3.7	2.5	·	20.4	5.4	·	0.3	·	·	·	69.6	94	- 4	14	11	·	·
		Alt-Ruppersdorf	285	·	·	0.1	4.3	·	·	·	·	·	2.1	2.4	6.9	12.3	16.8	·	·	·	·	·	·	·	2.1	3.2	·	42.3	·	·	·	·	·	·	90.5	94	- 5	10	8	·	·
	Mündung bis Thaya	Hohenau (Hauptsch.)	155	·	·	3.1	4.2	·	·	·	·	·	11.3	2.7	11.9	1.2	·	·	·	·	·	·	·	1.6	·	3.0	·	20.1	·	·	·	·	·	·	59.1			9	9	·	·
		Eichenbrunn ++	~~283~~	·	·	3.3	3.0	4.9	4.0	·	·	·	9.2	·	3.6	1.5	8.2	0.3	·	·	·	·	·	·	6.2	3.6	1.5	·	23.5	·	·	·	·	·	·	78.8			13	12	·	·
		Ernstbrunn	293	·	·	13.2	13.4	1.8	2.6	·	·	·	9.1	0.9	4.9	8.7	13.0	·	·	·	·	·	·	1.9	14.5	6.9	·	7.2	·	·	·	·	·	·	98.1	117	+ 18	13	12	·	·
		Mistelbach	228	·	·	3.9.4	·	·	·	·	·	·	11.9	1.9	11.3	2.9	3.0	1.4	·	·	·	·	·	·	1.5	2.7	4.6	·	56.7	·	·	·	·	·	·	143.3	184	+ 65	11	11	·	·
		Poysdorf	210	·	·	14.3	0.2	·	2.1	·	·	·	3.0	1.9	5.7	0.5	5.3	·	·	·	·	·	·	·	4.5	0.2	1.3	·	58.7	·	·	·	·	·	·	103.7			12	9	·	·
		Dürnkrut	163	·	·	4.0	1.4	0.1	·	·	·	·	15.3	2.2	9.1	·	2.7	·	·	·	·	·	·	·	4.6	1.3	2.4	·	35.8	·	·	·	·	·	·	78.9	93	- 6	11	10	·	·
		Neubau-Kreuzstetten	255		·	28.5	1.1	2.1	1.2	·	·	·	3.4	3.6	5.6	2.1	7.8	0.2	·	·	·	·	·	·	2.5	8.2	3.1	·	73.8	·	·	·	·	·	·	149.3	194	+ 72	14	13	·	·
		Matzen	186	·	·	18.8	0.4	·	0.5	·	·	·	20.8	1.5	4.5	0.9	2.8	·	·	0.1	·	·	·	·	0.2	1.9	1.6	·	3.4.0	·	·	·	·	·	·	82.0	117	+ 13	13	8	·	·
		Marchegg	141	·	·	8.7	·	·	·	·	·	·	11.8	4.7	10.0	1.6	3.0	·	·	·	·	·	·	·	0.2	2.8	2.6	·	17.9	·	·	·	·	·	·	63.3			10	3	·	·

+ Sigmundsherberg 436
++ 290

Tägliche Niederschlagshöhen in Millimetern, gemessen um 7 Uhr morgens

Juli

Flußgebiet		Ort	Seehöhe m	1	2	3	4	5	6	7	8	9	10	11	12	13	14	15	16	17	18	19	20	21	22	23	24	25	26	27	28	29	30	31	Monatssumme mm	Monatssumme % d. Norm.	Abweichung v. d. Norm.	Zahl der Tage mit Niederschl. ≥0.1	Zahl der Tage mit Niederschl. ≥1.0	Zahl der Tage mit ✳ ≥0.1	Zahl der Tage mit ☒
Leitha	Schwarza	Rohr i. Gebirge	692	·	·	3.8	7.1	·	0.2	·	·	·	58.0	5.4	5.8	3.8	4.1	·	·	6.7	·	·	·	·	7.1	9.4	·	8.5	·	·	·	12.1	·	·	132.0	85	-23	13	12	·	·
		Schwarzau	618	·	·	3.3	2.1	·	1.5	·	·	·	7.5.0	4.2	5.2	0.7	5.7	·	·	1.0	·	·	·	·	13.8	19.0	·	6.1	·	·	·	3.3	·	·	140.9			13	12	·	·
		Naßwald	710	·	·	3.3	6.2	·	2.6	·	·	·	41.6	10.6	11.7	0.6	5.5	·	·	·	2.1	·	·	·	19.8	8.5	·	6.6	·	·	·	14.7	·	·	133.8	80	-34	13	12	·	·
		Reichenau	487	·	·	2.5	2.1	·	·	·	·	·	36.1	1.3	4.2	0.1	1.8	·	·	·	7.7	·	·	·	20.1	8.4	·	6.4	·	·	·	1.3	·	·	92.0	72	-35	12	11	·	·
		Semmering, Südb. Hot.	1000	·	·	4.7	6.4	·	0.5	·	·	·	13.2	1.2	2.1	0.2	1.2	·	·	12.7	13.0	·	·	·	6.2	19.4	·	0.6	11.0	·	·	1.7	·	·	94.1	73	-35	15	12	·	·
		Pottschach	402	·	·	·	2.3	·	0.4	·	·	·	27.3		6.4		·	·	·	·	·	·	·	·	12.2	8.5	·	13.5	1.0	·	·	·	·	·	71.6	62	-43	10	9	·	·
		Puchberg	582	·	·	2.8	4.5	·	0.2	·	·	·	40.0	4.5	4.4	0.6	3.5	·	·	·	4.0	·	·	·	9.3	10.0	·	5.0	·	·	·	0.1	·	·	88.9			13	10	·	·
		Neunkirchen	368	·	·	·	0.6	·	1.0	·	·	·	22.8	0.1	·	2.0	1.1	·	·	·	1.3	·	·	·	11.0	16.0	·	11.5	·	·	·	·	·	·	67.4	67	-34	10	8	·	·
	Pitten	Mariensee	772	·	·	1.2	4.8	·	2.3	0.2	·	·	65.2	0.3	0.8	·	12.2	·	·	·	9.6	·	·	·	38.3	11.6	·	19.4	3.2	·	0.7	12.8	·	·	182.6	109	+16	15	11	·	·
		Kirchberg a. Wechsel	†577	·	·	0.9	1.4	·	2.1	·	·	·	29.5	·	·	0.5	6.5	·	·	·	20.8	1.2	·	·	14.9	20.0	·	37.0	·	·	·	1.5	·	·	136.3			12	10	·	·
		Bromberg	420	·	·	1.8	1.4	·	0.9	·	·	·	36.4	·	0.2	1.2	6.8	·	·	·	0.8	·	·	·	23.0	10.3	·	26.4	·	·	·	0.2	·	·	109.4	98	- 3	12	8	·	·
	Leitha	Wiener Neustadt	263	·	·	2.7	0.3	·	0.8	·	·	·	26.5	·	0.2	1.3	1.0	·	·	·	2.3	·	·	·	5.3	4.0	·	2.9	·	·	·	·	·	·	47.3	55	-39	11	8	·	·
		Deutsch-Brodersdorf	191	·	·	1.9	·	0.1	0.5	·	·	·	20.0	·	1.0	0.7	0.3	·	·	·	0.6			0.4	13.2	4.8	·	9.0	·	·	·	·	4.2	·	56.7	66	-28	13	7	·	·
		Sommerein	190	·	·	12.8	·	1.4	·	0.4	·	·	16.5	·	1.2	0.8	0.5	·	·	·	·	·	·	·	4.8	1.5	·	20.5	·	·	·	·	4.8	·	65.2			11	8	·	·
		Bruck a. d. Leitha	157	·	·	15.3	·	2.2	·	0.2	·	·	14.0	·	4.1	4.2	4.8	·	·	·	·	·	·	·	·	·	·	21.2	·	·	·	2.2	·	·	68.2			9	8	·	·
		Zurndorf	144	·	·	8.7	·	·	·	·	·	·	10.3	1.1	3.6	2.2	7.9	·	·	·	·	·	·	·	2.2	0.4	·	35.1	·	·	·	·	0.4	·	65.9			10	8	·	·
Neusiedler See	Wulka	Forchtenau	357	·	·	8.4	5.6	·	4.9	·	·	·	8.9	·	3.2	·	5.2	·	·	5.9	1.7	3.8	·	·	14.6	·	·	2.2	·	·	·	·	5.7	·	76.1			12	12	·	·
		Zillingtal	229	·	·	7.1	·	·	0.5	·	·	·	25.8	·	1.7	1.6	·	·	·	·	4.0	·	·	·	·	11.3	·	25.7	·	·	·	·	·	·	77.7			8	7	·	·
		Eisenstadt	200	·	·	2.2	3.9	·	·	·	·	·	2.3	12.5	·	3.5	·	·	·	·	·	·	·	·	1.7	5.1	1.9	40.2	·	·	·	·	3.5	·	76.8			10	10	·	·
	Neusiedler See	Donnerskirchen-Stadt	~~119~~	·	·	12.7	·	·	·	·	·	·	14.3	0.9	1.6	0.6	0.8	·	·	·	·	·	·	0.6	1.3	7.1	·	32.1	·	·	·	1.6	·	·	71.6			11	7	·	·
		Neusiedl a. See	133	·	·	9.6	0.9	·	·	·	·	·	15.3	2.4	4.3	0.3	2.1	·	·	0.9	·	·	·	·	3.0	0.1	·	36.4	·	·	·	·	·	·	75.3			11	7	·	·
		~~Podersdorf~~ ×	~~122~~	·	·	9.3	·	·	·	·	·	·	4.3	4.3	·	·	1.7	·	·	·	·	·	·	·	4.7	0.8	·	26.2	·	·	·	·	·	·	51.3			7	6	·	·
		Mörbisch	118	·	·	·	·	·	·	·	·	·	6.0	7.0	·	0.0	3.4	·	·	·	·	·	·	·	24.2	·	·	25.2	·	·	·	·	·	·	65.8			5	5	·	·
		Apetlon	121	·	·	10.2	·	·	·	·	·	·	7.2	0.8	1.2	·	3.2	·	·	·	·	·	·	·	34.6	3.8	·	18.1	·	·	·	·	·	·	79.1	108	+6	8	7	·	·
Raab	Raab	Weiz	477	·	·	0.7	6.9	·	0.2	0.0	·	·	19.5	0.3	·	·	19.2	·	·	0.0	32.2	·	·	·	7.6	11.0	·	19.3	0.6	·	7.5	5.0	·	0.3	124.3	97	- 4	14	9	·	·
		Schöckel (Stubenb. Hs.)	1446	·	·	2.0	2.5	·	4.5	·	·	·	41.0	·	·	·	40.0	·	0.0	1.0	4.5.8	·	·	·	0.6	7.9	·	27.0	10.1	·	12.3	10.0	·	3.0	207.7			14	13	·	·
		Laßnitzhöhe	555	·	·	0.3	7.5	·	0.2	·	·	·	27.0	0.8	·	·	13.5	·	·	4.8	2.7	·	·	·	1.5	9.8	·	20.6	·	·	12.3	0.3	·	·	101.3			13	9	·	·
		Riegersburg	370	·	·	·	7.5	·	·	·	·	·	9.0	·	·	·	21.5	·	·	·	·	·	·	·	·	1.9	·	1.5	·	·	1.1	·	·	·	42.5	35	-80	6	6	·	·
		Doiber	250	·	·	4.7	7.1	·	0.5	0.3	·	·	6.0	1.1	1.1	·	37.7	0.1	·	·	0.1	·	·	·	·	5.8	·	2.9	1.5	·	·	6.5.0	·	0.7	134.6			15	10	·	·
	Lafnitz	St. Jakob	915	·	·	0.8	8.4	·	1.7	·	·	·	41.6	·	1.2	·	12.8	·	·	·	9.7	·	·	·	13.5	8.8	·	31.8	2.7	·	8.9	6.0	·	3.4	151.3			14	13	·	·
		Vorau	660	·	·	5.8	·	·	·	·	·	·	29.0	·	·	·	13.4	·	·	0.6	·	·	·	·	8.6	14.4	·	30.0	·	·	7.0	19.3	14.3	18.9	161.3	123	+30	11	10	·	·
		Masenberg	1272	·	·	0.7	9.0	·	·	·	·	·	26.7	1.1	·	·	15.7	·	·	·	·	·	·	·	3.1	21.1	·	20.1	·	·	4.4	19.0	2.2	10.7	133.8			12	11	·	·
		~~Wörtherberg~~ ××	~~409~~	·	·	5.5	8.5	·	·	·	·	·	10.5	·	·	·	17.5	·	·	·	·	·	·	·	17.0	7.5	·	7.0	9.2	·	17.0	29.9	·	1.0	129.7			11	11	·	·
		Waltersdorf	289	·	·	0.4	12.6	·	0.3	0.2	·	·	10.4	0.7	·	·	16.6	·	·	·	·	·	0.3	·	10.6	2.5	·	18.4	·	·	12.5	0.9	0.2	0.4	87.0	76	-27	15	7	·	·
		Stuhleck	1750	·	·	2.7	15.1	·	2.4	·	·	·	22.4	7.1	5.8	1.3	3.0	·	·	·	7.2	·	·	·	31.2	8.5	·	23.:	·	·	·	4.3	·	·	134.1			13	13	·	·
		Birkfeld	623	·	·	1.0	4.2	·	2.8	0.2	·	·	45.0	0.4	·	·	12.9	·	·	·	9.3	·	·		6.2	32.5	·	24.0	1.8	·	46.4	20.3	·	38.0	245.0	199	+122	15	13	·	·
		St. Johann b. Herberstf.	450	·	·	1.8	6.5	·	·	·	·	·	13.9	2.4	·	·	16.3	8.6	·	·	·	·	·	·	1.1	12.2	·	5.9	0.4	·	26.8	26.8	·	11.7	134.4	103	+ 4	13	12	·	·
		Sinabelkirchen	327	·	·	1.9	10.4	·	0.9	·	·	·	18.5	1.1	·	·	31.2	0.3	·	·	·	·	1.2	·	1.3	3.7	·	8.9	·	·	4.4	·	0.3	7.5	91.6	69	-41	14	11	·	·
		Fürstenfeld	276	·	·	1.2	5.0	0.0	·	0.0	·	·	8.7	1.8	0.1	·	17.0	·	·	·	·	·	·	·	0.5	16.5	·	7.8	6.0	·	·	0.0	0.0	2.0	66.6			14	9	·	·
	Pinka	Thalbergerschwaig	1300	·	·	·	9.4	·	·	·	·	·	34.1	2.9	1.8	·	15.8	·	·	·	·	·	·	·	28.6	13.0	·	48.5	9.5	·	2.5	4.9	3.5	14.4	188.9			13	13	·	·
		Pinkafeld	400	·	·	7.3	2.3	·	·	·	·	·	12.0	0.5	0.2	0.3	10.9	·	·	·	·	·	·	·	3.1	12.3	·	18.3	1.6	·	14.0	0.3	1.9	7.2	92.2			15	11	·	·
		Tatzmannsdorf	350	·	·	2.6	1.8	·	·	·	·	·	6.0	·	·	·	9.2	·	·	·	·	·	·	·	·	9.4	13.5	5.5	4.8	·	0.0	·	·	·	52.8	43	-69	8	8	·	·
		~~Bernstein~~ *	~~619~~	·	·	1.2	1.2	·	·	·	·	·	6.4	·	·	·	14.2	·	·	·	·	·	·	·	·	2.4	·	3.6	10.9	·	3.9	1.4	·	1.0	46.2			10	10	·	·
		Gr. Petersdorf	315	·	·	·	2.0	·	·	·	·	·	9.0	1.0	·	·	11.0	·	·	·	·	·	·	·	·	5.0	·	·	4.0	·	·	·	·	2.0	34.0			7	7	·	·
		Kohfidisch	260	·	·	5.7	2.6	·	·	·	·	·	6.9	0.6	·	·	10.3	·	·	·	·	·	·	·	4.0	2.6	·	·	·	·	·	·	·	1.1	33.8			3	7	·	·
		Eberau	215	·	·	0.4	2.0	·	0.0	0.0	·	·	2.5	0.3	0.5	·	7.2	·	·	·	1.3	·	·	·	7.5	8.8	·	0.8	·	·	·	11.2	2.9	0.3	45.7			13	8	·	·
G. F.		Güssing	225	·	·	·	4.1	·	·	·	·	·	7.0	·	·	·	11.7	·	·	·	·	·	·	·	·	16.9	·	1.3	·	·	·	4.4	·	·	45.4			6	6	·	·
G. F.		Krumbach	516	·	·	6.4	1.2	·	0.8	·	·	·	19.0	1.0	·	·	12.6	·	·	·	16.2	·	·	·	25.9	13.6	·	61.3	·	·	·	7.6	·	·	165.6	128	+37	11	10	·	

\+ 520 × Mönchhof 128 * Rotenturm 309

++ Purbach 124 ×× Neudauberg 360

1938 **Tägliche Niederschlagshöhen in Millimetern, gemessen um 7 Uhr morgens** Juli

Flußgebiet		Ort	Seehöhe m	1	2	3	4	5	6	7	8	9	10	11	12	13	14	15	16	17	18	19	20	21	22	23	24	25	26	27	28	29	30	31	Monatssumme mm	% d. Norm.	Abweichung v. d. Norm.	Zahl der Tage mit Niederschl. ≥0.1	≥1.0	≥0.1	☒
Raab	Gnas	Hochstraß	420	·	·	1.5	·	·	·	·	·	·	14.2	·	·	·	9.2	·	·	·	·	·	·	·	32.2	18.4	·	26.4	·	·	·	·	·	·	101.9			6	6	·	·
		Geschriebenstein +	—	·	·	0.7	·	·	·	·	·	·	3.7	1.9	·	·	2.4	·	·	·	·	·	·	·	1.9	·	4.8	8.9	·	·	·	·	·	·	24.3			7	6	·	·
		Rechnitz	354	·	·	6.9	0.8	·	·	0.7	·	·	5.6	0.2	0.1	·	8.7	·	·	·	·	·	·	·	2.4	2.1	·	16.4	·	·	·	0.1	5.2	·	49.2			12	7	·	·
	Rabnitz	Kobersdorf	240	·	·	15.3	·	·	·	·	·	·	6.3	·	·	·	13.0	·	·	0.9	·	·	·	·	11.2	8.3	·	41.1	·	·	·	·	·	·	96.1			7	6	·	·
		~~Lutzmannsdorf~~ ++	—	·	·	12.4	·	·	·	·	·	·	6.9	·	·	2.5	2.8	·	·	37.3	·	·	·	·	12.3	7.8	·	28.2	·	·	·	·	1.5	·	111.7			9	9	·	·
		Draßmarkt	341	·	·	6.5	1.0	·	·	·	·	·	7.5	2.0	·	·	4.0	·	·	2.0	·	·	·	·	18.0	16.5	·	29.0	·	·	·	5.0	3.0	·	100.5			11	11	·	·
		~~Nikisch~~ ×	~~228~~	·	·	14.0	·	·	·	·	·	·	8.5	·	·	·	4.7	·	·	·	·	·	·	·	8.3	7.3	·	28.6	·	·	·	·	1.6	·	73.0			7	7	·	·
		Schattendorf	245	·	·	3.9	·	·	0.6	·	·	·	15.5	1.0	2.1	·	6.1	·	·	2.0	·	·	·	·	10.0	3.2	·	16.0	·	·	·	·	10.3	·	106.7			11	10	·	·
Drau	Mur	Muhr	1107	4.2	2.0	29.2	6.8	·	7.0	2.8	·	·	21.2	5.0	2.1	1.8	4.0	·	1.6	9.4	0.6	0.3	·	·	1.6	9.9	1.6	3.2	0.2	·	1.4	20.2	2.1	·	138.2			23	20	·	·
		Rieding-Wald	1336	2.6	·	22.5	9.9	·	10.5	1.9	·	·	22.1	16.8	9.8	0.2	9.6	·	1.0	4.5	1.3	3.1	1.5	·	2.4	13.4	0.9	3.9	3.4	2.8	16.4	24.1	·	·	184.6			23	21	·	·
		St. Michael i. L.	1040	2.0	·	31.0	2.0	·	12.0	4.5	·	·	22.0	·	·	·	7.5	·	·	6.0	1.0	·	·	·	·	7.5	·	4.0	·	·	·	18.0	·	·	117.5	38	- 82	12	12	·	·
		Tweng	1235	2.4	·	18.2	11.2	·	6.1	3.0	·	·	16.7	5.7	2.5	·	7.5	·	·	23.5	2.1	0.9	0.7	·	1.5	2.7	·	4.1	·	·	·	17.6	·	·	126.4			17	15	·	·
		Göriach	1210	1.2	·	15.3	5.2	·	5.7	4.8	·	·	11.2	1.2	·	·	3.5	·	3.2	2.0	2.9	·	·	·	0.6	3.3	·	6.3	·	·	·	17.0	·	·	83.9	83	- 17	15	14	·	·
		Tamsweg	1021	·	·	17.7	0.8	·	6.3	2.4	·	·	13.0	·	·	·	4.7	·	2.6	5.8	1.0	·	·	·	·	4.1	·	4.6	·	·	·	17.4	·	·	80.4	83	- 17	12	11	·	·
		Thomathal	1090	·	·	21.8	1.7	·	3.2	5.3	·	·	11.8	0.1	·	0.8	5.5	·	·	13.5	0.9	0.9	·	·	·	4.9	·	13.5	·	·	7.0	23.1	·	6.9	120.9	109	+ 10	16	12	·	·
		Paal	925	5.0	19.0	17.2	4.6	·	2.5	·	·	·	22.0	·	1.2	·	6.6	·	2.4	7.3	6.0	·	·	·	3.8	4.9	·	6.1	·	3.5	·	19.0	0.0	0.0	131.1	130	+ 30	16	16	·	·
		Murau	825	5.4	·	17.6	14.6	·	4.6	1.8	·	·	22.0	·	·	1.8	4.9	·	·	8.4	1.3	·	·	·	6.5	10.6	·	35.8	·	·	·	21.6	·	5.4	162.3	149	+ 53	15	15	·	·
		Seethal	1210	5.7	3.8	10.2	7.3	·	7.2	4.6	6.0	·	20.2	4.2	·	·	5.6	·	6.5	4.2	1.8	·	·	·	5.8	6.2	·	2.5	·	·	·	26.1	·	·	127.9	114	+ 16	16	16	·	·
		Schöder	898	10.0	5.0	8.0	7.0	·	15.0	6.0	6.0	·	8.0	3.0	·	7.0	7.0	·	4.0	13.0	4.0	1.5	2.5	3.0	7.0	12.0	4.0	3.0	·	·	·	2.0	·	1.0	139.0			23	23	·	·
		Katsch	750	1.5	·	29.4	11.6	·	5.3	1.7	·	·	12.2	·	·	1.7	3.3	·	·	5.6				28.0				14.7	·	·	5.8	7.6	·	2.2	128.6			18	18	·	·
		St. Lambrecht	1072	10.3	3.8	15.1	7.8	·	6.8	2.6	·	·	27.8	·	·	·	7.3	·	1.5	3.4	7.8	·	·	·	7.8	7.7	·	1.2	·	·	5.6	3.4	·	4.6	136.5	101	+ 2	17	17	·	·
		St. Johann a. Tauern	1053	0.6	0.2	18.4	9.3	·	4.0	·	·	·	30.6	2.8	2.9	0.3	2.5	·	0.2	4.2	5.3	·	·	·	4.0	6.2	0.0	21.9	0.5	·	18.3	0.5	·	1.3	134.0	122	+ 24	20	14	·	·
		Mahralpe	1200	8.3	3.6	35.5	20.2	1.1	7.7	1.5	·	·	44.4	18.7	10.4	0.3	6.5	·	·	2.7	3.3	·	1.4	·	8.5	18.0	·	9.3	0.2	·	9.3	4.7	·	·	215.6			21	19	·	·
		Pusterwald	1072	2.4	1.0	20.0	14.0	·	7.1	·	·	·	30.2	3.0	3.2	0.3	3.3	·	·	4.8	3.2	·	·	·	3.0	11.8	·	13.1	·	·	17.3	2.1	·	1.2	141.0			18	17	·	·
		~~Seetaler Hütte~~ ××	~~801~~	·	·	5.3	6.3	·	4.6	0.2	·	·	20.3	1.0	0.4	1.5	2.8	·	5.4	14.3	7.2	·	·	·	0.8	2.5	·	1.0	·	·	25.5	7.4	·	2.5	109.0	96	- 5	18	15	·	·
		Obdach	~~1752~~	5.4	·	8.0	5.0	·	6.2	1.2	·	·	14.6	·	·	6.4	5.6	·	·	2.1	10.2	·	·	·	25.8	16.3	·	2.5	·	·	4.5	8.0	3.2	9.2	134.2	115	+ 17	17	17	·	·
		Ingering	1149	15.9	·	15.0	·	·	·	·	·	·	22.7	·	·	·	·	·	·	22.0	13.6	·	·	·	3.0	·	·	·	·	·	38.7	·	·	·	130.9			7	7	·	·
		Knittelfeld	635	·	·	3.6	3.2	·	2.0	·	·	·	20.0	3.5	·	·	4.1	·	·	8.1	·	·	·	·	2.1	4.0	·	6.6	·	·	8.2	3.6	·	6.2	81.2	65	- 44	13	13	·	·
		Kraubath	588	·	0.5	7.0	1.5	·	0.5	·	·	·	23.0	0.5	0.5	·	·	·	·	2.0	2.0	·	·	·	0.5	1.5	·	16.0	·	·	6.0	·	·	1.0	62.5			14	9	·	·
		Wald	849	·	·	12.5	8.8	1.3	4.2	0.9	·	·	34.4	9.0	6.3	1.4	7.3	0.2	0.4	13.4	2.5	0.6	0.3	·	11.0	24.0	·	2.5	3.4	·	10.0	·	0.9	·	151.3			22	16	·	·
		Mautern	713	0.8	·	8.9	2.1	1.9	·	0.6	·	·	26.0	6.5	3.0	3.9	·	·	6.9	22.1	4.0	·	0.0	·	6.2	9.4	·	16.4	1.5	·	19.6	·	1.5	3.0	144.3	109	+ 12	19	17	·	·
		Hochalpe	1178	·	·	10.8	17.5	·	2.2	·	·	·	31.0	4.6	·	·	·	·	1.4	6.1	·	·	·	·	6.5	7.0	·	23.3	·	·	29.0	·	·	10.0	142.4	76	- 48	12	12	·	·
		Präbichl	1227	·	4.2	16.6	5.6	·	3.1	·	·	·	36.6	17.7	16.0	1.1	5.2	·	0.2	17.7	6.1	0.1	·	·	6.5	40.1	·	24.0	0.4	·	19.2	·	·	·	220.4	114	+ 27	18	15	·	·
		Trofaiach	659	·	1.2	0.9	5.7	·	6.7	·	·	·	10.2	8.3	·	4.2	·	·	6.4	7.2	3.4	·	·	·	2.1	22.0	18.0	24.2	·	8.5	7.3	·	5.6	3.2	145.6			18	17	·	·
		Leoben	532	·	·	8.9	4.8	·	0.3	·	·	·	27.7	0.0	0.2	0.0	1.1	·	2.9	17.9	0.8	·	·	·	5.1	11.3	·	9.4	·	·	12.6	·	·	23.9	126.9	116	+ 13	14	11	·	·
		Bruck a. d. Mur	487	·	·	10.6	3.1	·	0.4	·	·	·	32.9	1.1	0.3	0.0	0.6	·	·	1.3	2.3	·	·	·	5.0	16.9	·	7.4	1.7	·	14.6	2.6	·	1.8	108.4	99	- 1	16	13	·	·
	Mur, Mürz	Mürzsteg	783	·	3.9	·	4.4	·	·	·	·	·	46.0	9.5	9.0	·	3.0	1.0	·	·	3.0	0.2	·	·	13.3	·	·	3.8	·	·	0.9	·	·	·	110.2	69	- 49	12	10	·	·
		Mürzzuschlag	672	·	·	3.7	10.7	·	0.4	·	·	·	32.2	3.3	3.9	·	0.5	·	·	·	12.3	·	·	·	31.7	8.6	·	10.6	·	·	3.2	2.6	·	0.2	123.3	106	+ 7	14	11	·	·
		Hohe Veitsch	1860	3.2	·	13.1	·	·	3.4	·	·	·	48.2	6.7	16.9	2.3	5.6	·	·	·	6.7	·	·	·	14.8	·	·	21.7	·	·	5.7	·	·	·	148.3			12	12	·	·
		Großveitsch	700																																					
		~~Aflenz~~ **	~~765~~	·	1.7	0.8	24.8	0.7	1.2	·	·	·	33.2	42.5	14.0	0.9	4.2	·	1.7	6.4	7.4	0.6	·	1.8	13.7	10.7	·	9.4	0.7	·	10.0	·	·	·	186.4			20	15	·	·
		Buchberg	877	·	0.4	5.3	0.6	·	·	·	·	·	59.2	8.1	4.6	3.4	4.2	·	4.1	9.1	2.5	·	·	·	5.8	23.4	·	4.6	·	·	15.1	·	·	·	150.4			15	13	·	·
		Stanz	668	·	·	4.6	9.3	·	1.1	·	·	·	39.7	·	1.0	·	1.9	·	1.1	2.6	13.8	·	·	·	23.5	27.3	·	21.0	·	·	22.0	·	·	19.7	188.6	151	+ 62	14	14	·	·
		Tragöß-Oberort	780	·	0.8	3.7	2.8	·	0.4	·	·	·	30.6	4.5	8.1	0.9	4.2	·	1.1	0.9	·	·	0.2	·	7.2	16.5	·	5.4	·	·	9.5	·	·	·	97.5			16	11	·	·
	Mur	Teichalpe	1200	·	·	3.7	18.3	·	·	2.0	·	·	46.7	·	·	·	3.8	·	·	3.2	9.1	·	·	·	3.8	5.1	·	9.4	·	·	11.9	7.5	·	·	124.5			12	12	·	·
		Frohnleiten	434	·	·	4.5	13.8	·	0.8	·	·	·	39.8	1.8	·	·	2.0	·	0.4	4.4	3.8	·	·	·	6.6	3.2	·	13.1	1.1	·	18.5	14.3	·	1.1	129.2			16	14	·	·
		Gleinalm	1589	·	·	13.6	22.1	·	·	5.2	·	·	19.5	·	·	·	17.3	·	·	·	23.6	·	·	·	·	·	3.7	26.6	·	·	16.8	·	·	8.3	157.2			10	10	1	·
		Pleschkogel	1017	·	·	7.5	9.1	·	2.0	·	·	·	18.0	·	·	0.4	11.8	·	1.8	1.7	6.0	·	·	·	0.9	12.1	·	3.1	·	·	26.1	13.1	·	1.6	115.2			15	13	·	·

\+ 680 × Gr. Warasdorf 242 * 874
++ Lutzmannsburg 204 ×× Seckau 842 ** Voisthalerhütte 1665

Flußgebiet	Ort	Seehöhe m	1	2	3	4	5	6	7	8	9	10	11	12	13	14	15	16	17	18	19	20	21	22	23	24	25	26	27	28	29	30	31	Monatssumme mm	% d. Norm.	Abweichung v. d. Norm.	Zahl der Tage mit Niederschl. ≥0.1	≥1.0	* ≥0.1	⊠
Mur	Graz	365	·	·	0.6	5.6	·	0.5	0.3	·	·	24.0	0.4	·	·	8.2	·	0.8	2.7	105.0	·	·	·	2.1	13.2	·	41.5	0.3	·	10.5	1.6	·	2.6	219.9	161	+83	17	11	·	·
Mur	~~Veitsberg~~ +	~~904~~	·	·	·	2.2	·	·	·	·	·	19.1	·	·	·	6.5	·	·	2.9	44.1	·	·	·	1.9	4.7	·	15.2	·	·	19.8	·	0.0	2.7	122.1			10	10	·	·
Mur	Salzstiegel	1553	·	·	7.3	18.3	·	7.2	·	·	·	14.5	18.4	·	·	·	·	·	14.3	35.5	·	·	·	1.6	25.5	13.4	17.4	·	·	26.2	2.8	·	0.8	209.2			14	13	2	·
Mur	Pack	1115	·	·	4.9	9.8	·	·	13.3	·	·	23.7	0.3	·	0.6	8.2	·	0.5	0.8	9.9	·	·	7.3	17.2	9.5	0.5	3.2	·	·	30.7	39.3	·	0.3	183.0			18	12	·	·
Mur	Lankowitz	525	·	·	6.1	13.4	·	·	0.5	·	·	20.2	·	·	·	12.7	·	0.1	5.2	3.5	·	·	·	1.7	2.9	·	·	·	·	9.0	30.7	·	·	106.0	95	−5	12	10	·	·
Mur	Ligist	392	·	·	·	19.1	·	·	·	·	·	21.6	0.9	·	·	15.8	·	8.3	14.0	12.3	·	·	·	3.5	5.7	·	16.6	·	·	22.1	·	·	·	139.9			11	10	·	·
Mur	Dobl	350	·	·	·	8.0	·	0.6	2.4	·	·	20.1	6.0	4.0	·	6.0		·	·	2.0	·	·	·	·	·	·	28.0	·	·	0.6	·	·	·	77.7			10	8	·	·
Mur, Sulm	Hebalm	1439	·	·	8.2	27.4	·	3.5	3.2	·	·	24.7	2.2	·	0.8	7.2	·	7.2	6.3	13.5	·	·	·	6.7	4.7	·	1.8	6.3	·	17.1	17.6	·	1.0	159.4			18	17	·	·
Mur, Sulm	Deutschlandsberg	372	·	0.4	0.3	0.2	4.5	1.4	2.3	·	·	26.1	0.7	0.1	0.2	19.6	·	0.1	9.4	18.2	·	·	·	19.9	4.3	·	19.0	·	·	·	12.6	·	·	139.3	106	+7	18	11	·	·
Mur, Sulm	St. Nikolai im Sausal	344	·	·	·	7.8	·	·	1.3	·	·	19.6	2.1	·	·	13.2	·	·	·	·	·	·	·	6.4	4.0	·	3.7	1.7	·	·	·	·	·	59.8			9	9	·	·
Mur, Sulm	Stainz	340	·	0.1	0.3	8.9	·	1.2	7.1	·	·	21.0	0.5	·	·	16.9	·	1.8	1.5	24.2	·	·	·	18.7	3.2	·	10.4	0.2	·	2.0	3.9	2.8	·	118.7	98	−2	18	14	·	·
Mur, Sulm	~~Brendhütte~~ ++	1562	·	·	·	27.4	·	9.6	·	·	·	22.0	17.6	9.4	8.7	19.2	21.0	18.8	9.8	13.1	·	·	16.4	27.0	8.9	9.8	21.4	·	·	19.4	8.2	8.0	12.2	307.9			20	20	·	·
Mur, Sulm	Leutschach	352	·	·	·	8.8	·	7.5	3.9	·	·	11.6	1.6	·	·	7.1	·	·	·	2.9	·	·	·	9.7	6.7	·	11.4	·	·	·	·	·	·	65.2			10	10	·	·
Mur	St. Peter	277	·	·	0.3	7.9	·	0.6	1.5	·	·	8.0	·	·	·	14.8	·	·	·	·	·	3.8	·	3.6	0.6	·	7.2	2.5	1.6	·	·	·	0.3	52.7			13	9	·	·
Mur	Kirchbach	346	·	·	0.4	8.0	·	0.5	0.4	·	·	18.0	0.3	·	·	30.2	·	·	·	·	·	·	·	1.2	7.2	·	11.6	·	·	1.0	3.4	·	·	82.2	70	−35	12	7	·	·
Mur	Gleichenberg	317	·	·	·	10.8	·	0.4	·	·	·	6.5	1.9	·	·	27.3	·	·	·	0.0	·	0.0	·	0.6	1.6	·	5.7	5.8	·	·	0.7	·	5.3	66.6	59	−45	11	8	·	·
Mur	Radkersburg	206	·	·	·	15.0	·	3.7	1.2	·	·	5.5	·	·	·	·	·	·	·	6.8	·	·	·	3.8	1.4	·	12.3	1.3	·	·	·	·	·	51.0	44	−65	9	9	·	·
Drau – Drau	Sillian	1095	·	5.5	14.0	36.5	·	·	10.3	·	·	14.0	·	·	·	·	·	·	·	2.0	4.0	·	·	·	·	1.5	6.0	·	·	4.0	5.5	·	0.5	103.8			12	11	·	·
Drau – Drau	Innervillgraten	1375	10.7	4.2	9.2	27.1	3.9	·	0.6	·	1.2	7.2	·	·	6.9	0.7	·	6.1	15.1	5.4	5.9	·	·	0.2	1.6	12.9	6.2	·	·	17.7	43.9	1.2	1.5	195.4	155	+69	22	19	·	·
Drau – Drau	Anras	1261	1.0	7.5	10.2	31.5	·	·	9.6	1.1	·	3.8	·	·	·	3.5	·	·	·	6.0	1.0	1.5	·	2.3	0.5	2.0	5.0	·	·	9.1	19.6		3.5	119.2			18	17	·	·
Drau – Isel	Prägraten	1308	4.3	3.5	13.9	15.0	·	9.3	4.4	·	4.0	34.7	·	·	6.8	·	·	3.2	4.4	1.3	·	·	·	1.6	·	·	·	·	·	19.2	11.5		·	137.1	137	+37	15	15	·	·
Drau – Isel	Matrei in Osttirol	978	4.4	2.7	11.2	13.4	·	8.7	5.8	·	1.3	32.6	1.6	·	1.4	3.7	·	6.8	5.6	2.3	·	·	·	0.8	·	1.4	7.6	·	·	2.4	8.5	·	1.2	123.4	116	+17	20	19	·	·
Drau – Isel	St. Jakob i. Deferegg.	1879	16.3	11.7	14.5	18.5	·	14.2	4.5	·	3.4	28.5	·	·	1.7	2.5	·	8.5	7.8	0.8	1.2	·	·	·	·	14.5	10.1	·	·	27.0	21.0	0.5	·	204.2			19	17	·	·
Drau – Isel	Kals	1321	1.3	2.5	10.8	15.6	·	8.5	5.9	·	·	12.0	·	0.6	1.8	6.9	·	7.8	2.5	0.6	·	·	·	0.2	·	2.3	8.9	·	·	21.6	14.5	·	2.4	120.7			19	16	·	·
Drau – Isel	St. Johann im Walde	782	0.4	1.8	15.6	20.6	·	7.8	7.5	·	·	8.5	·	·	1.2	2.8	·	0.8	3.1	0.4	·	·	·	·	·	·	11.8	·	·	35.5	21.6	·	0.4	133.8	120	+23	16	12	·	·
Drau – Drau	Lienz	667	·	2.1	16.1	26.9	·	9.5	7.5	·	·	4.2	·	·	0.5	4.7	·	·	0.8	1.4	0.8	·	·	5.1	1.8	1.5	2.1	·	·	3.3	8.7	0.1	·	91.1			18	14	·	·
Drau – Drau	Iselsberg	~~1010~~	·	·	·	35.3	·	9.0	·	·	·	5.8	·	·	·	7.7	·	·	·	·	·	·	·	9.5	·	0.9	2.1	·	·	·	18.4	·	5.5	94.2	70	−40	9	8	·	·
Drau – Drau	Oberdrauburg	610	·	6.3	8.7	12.4	·	7.3	5.3	·	·	9.2	·	·	2.4	11.3	·	3.2	2.5	8.3	3.9	·	·	·	·	3.1	1.3	·	·	·	9.7	·	3.1	98.0	87	−15	16	16	·	·
Drau – Drau	Greifenburg	626	7.2	4.9	24.7	12.3	·	1.4	6.5	·	·	16.2	·	·	1.2	10.4	·	·	12.8	10.9	1.1	1.3	·	27.0	18.4	·	1.9	·	·	·	5.5	·	1.6	170.3			18	18	·	·
Drau – Drau	Sachsenburg	561	11.0	4.9	29.1	5.5	·	6.6	5.9	·	·	9.9	·	·	1.6	9.7	·	2.7	2.0	5.0	3.0	·	·	·	6.0	·	4.5	·	·	·	17.0	·	20.8	145.2			17	17	·	·
Drau – Möll	Heiligenblut	1275	7.9	·	18.6	24.4	4.2	2.6	8.9	·	·	12.4	·	·	·	·	·	3.8	11.4	·	·	·	·	·	6.4	·	11.6	10.5	·	·	14.6	·	3.8	141.1	147	+45	14	14	·	·
Drau – Möll	Döllach	1004	·	1.4	22.4	30.1	·	11.9	15.8	·	·	10.7	·	·	·	6.9	·	·	0.3	1.2	·	·	·	·	0.3	4.1	2.4	·	·	9.3	50.0	·	0.7	167.5	152	+58	15	12	·	·
Drau – Möll	Stall	~~866~~	0.4	4.1	10.8	15.1	·	5.3	3.4	·	·	5.8	·	0.3	0.5	4.7	·	·	·	·	2.9	·	·	·	5.8	·	3.7	·	·	·	55.3	·	1.7	119.8			15	12	·	·
Drau – Möll	Groß-Fragant	1750	6.6	5.8	23.3	22.2	·	16.9	3.8	·	·	9.8	·	·	·	6.5	·	9.6	·	·	·	·	·	·	5.7	10.8	5.1	·	·	3.4	27.7	·	4.2	161.4			15	15	·	·
Drau – Möll	Mallnitz	1193	11.6	4.8	17.9	10.7	·	9.6	3.7	·	·	8.4	1.0	·	·	5.0	·	0.5	1.3	·	·	1.7	·	·	4.1	·	11.3	0.4	·	2.0	17.6	·	0.5	112.1	102	+2	18	15	·	·
Drau – Möll	Obervellach	686	8.8	6.8	27.0	5.6	·	7.0	2.5	·	·	8.3	·	·	·	2.5	·	0.2	1.0	·	0.9	·	·	·	·	·	3.2	·	·	·	9.6	·	2.4	85.8	82	−19	14	12	·	·
Drau – Möll	Teuchl	1260	·	3.8	34.6	2.4	·	8.2	6.6	·	·	15.6	·	·	·	5.8	·	·	4.6	2.0	·	·	·	·	·	·	4.8	·	·	·	·	·	10.4	104.8			11	11	·	·
Drau – Lieser	St. Peter i. Katschtale	1219	·	·	10.6	38.2	·	8.5	3.5	·	·	5.9	·	·	·	16.8	·	·	9.6	·	·	·	·	·	6.5	3.8	5.5	·	·	·	29.5	·	·	138.4			11	11	·	·
Drau – Lieser	Kremsalpe	1518	1.3	3.2	36.4	1.3	·	14.7	5.0	·	·	45.8	·	·	·	8.9	0.2	0.9	22.0	2.3	1.2	·	·	0.1	·	·	11.4	·	·	5.4	29.5	·	·	189.6			17	14	·	·
Drau – Lieser	Gmünd	732	10.8	1.2	40.5	2.0	·	7.5	7.0	·	·	16.3	·	·	·	6.8	·	3.6	2.3	30.2	·	·	·	0.8	5.0	0.3	3.9	·	·	20.0	17.6	·	3.8	179.6			18	16	·	·
Drau – Lieser	Millstätter Alpe	1446	1.3	2.8	28.7	3.3	·	2.7	7.5	·	·	40.0	·	·	·	12.3	·	22.8	8.4	16.4	·	·	·	7.1	15.0	0.1	15.3	·	·	1.1	33.2	·	2.4	220.4			18	17	·	·
Drau – Lieser	Radenthein	700	·	·	27.5		·	·	4.0	·	·	13.0	·	·	0.3	8.2	·	2.5	8.0	8.0	2.0	·	·	9.5	7.0	2.4	1.8	·	·	5.5	4.5	·	1.8	106.0			16	15	·	·
Drau – Lieser	Millstatt	610	·	3.0	28.6	·	·	·	6.7	·	·	19.8	·	·	0.0	6.4	1.8	·	3.7	3.8	0.2	·	3.6	0.0	3.8	2.1	2.6	·	·	·	6.8	·	11.0	103.9	106	+6	16	15	·	·
Drau – Drau	Paternion	520	·	3.1	19.7	0.5	·	0.2	6.8	·	·	18.1	·	·	0.2	13.8	·	4.1	10.0	3.2	0.2	·	·	0.0	5.9	·	4.0	·	·	0.1	3.0	·	7.6	100.5			17	12	·	·
Drau – Drau	Techendorf	936	0.5	11.0	43.5	4.5	·	1.5	·	·	·	17.0	·	·	·	26.7	·	8.8	22.4	1.0	2.4	·	·	2.8	4.0	18.0	16.5	·	·	·	·	·	1.6	182.2	139	+51	16	15	·	·
Drau – Drau	Villach-Vassach	535	0.1	12.7	17.3	·	·	·	5.8	·	·	36.2	4.0	·	·	25.0	·	0.2	16.2	0.1	0.4	·	·	1.1	3.9	·	6.4	·	·	3.0	4.2	·	0.3	136.9	116	+19	17	12	·	·
Drau – Drau	Bleiberg	927	·	3.0	18.9	2.6	·	0.8	8.1	·	·	28.1	·	·	·	24.2	·	16.7	7.3	2.9	1.2	·	·	0.5	10.8	·	5.3	·	·	2.5	4.8	·	3.5	147.2	105	+7	17	15	·	·
Drau – Drau	Afritz-Gassen	740	·	3.6	13.2	1.0	·	0.7	6.4	·	·	29.7	·	·	2.0	11.2	·	4.2	15.4	1.7	6.9	·	·	16.6	7.7	1.7	·	·	·	7.3	6.5	·	·	129.8			17	16	·	·

\+ Eidexberg 535 × 1200
++ Brendlhütte ×× 820

1938 **Tägliche Niederschlagshöhen in Millimetern, gemessen um 7 Uhr morgens** Juli

Flußgebiet		Ort	Seehöhe m	1	2	3	4	5	6	7	8	9	10	11	12	13	14	15	16	17	18	19	20	21	22	23	24	25	26	27	28	29	30	31	Monatssumme mm	% d. Norm.	Abweichung v. d. Norm.	Zahl der Tage mit Niederschl. ≧0.1	≧1.0	✳ ≧0.1	⊠
Drau	D.	Ossiach	518	.	.	20.5	0.9	.	.	8.5	.	.	39.0	.	.	.	21.8	.	.	8.1	.	.	.	.	24.3	36.4	.	9.5	.	1.5	3.1	.	3.6	10.2	187.4			13	12	.	.
	Gail	Obertilliach	1446	8.0	6.2	22.2	37.0	.	4.0	4.7	.	.	3.0	.	.	1.5	12.0	.	5.8	16.2	6.5	5.0	.	.	4.0	.	2.6	8.8	.	.	7.7	9.5	5.7	5.6	176.0	126	+36	20	20	.	.
		Luggau	1179	6.4	6.8	23.4	20.6	.	4.2	3.6	.	.	(5.0)	.	.	1.4	10.6	.	14.5	6.9	6.2	2.8	.	.	3.8	.	5.8	8.4	.	.	1.8	8.4	4.6	7.5	152.7	114	+19	20	20	.	.
		Kornat	1055	6.9	4.3	16.2	15.9	.	3.0	7.0	.	.	17.5	.	.	.	3.2	.	1.0	4.3	5.1	9.3	.	.	3.1	1.4	3.4	10.4	.	.	.	14.3	.	.	126.3			17	17	.	.
		Kötschach	708	13.3	7.7	33.2	6.5	.	3.9	4.2	.	.	16.3	.	.	.	4.6	.	.	5.8	5.2	13.8	.	.	1.3	1.2	0.6	3.6	.	.	0.8	10.3	.	1.9	134.2	105	+ 6	18	16	.	.
		Waidegg	620	4.6	4.1	6.4	10.4	.	4.1	5.3	.	.	21.4	.	.	.	16.3	.	.	7.5	0.6	19.2	.	.	5.3	.	.	26.8	.	.	0.5	12.4	.	1.7	201.6	152	+69	16	14	.	.
		Naßfeldhütte	1513	11.8	14.3	9.2.5	5.6	.	25.0	14.2	.	.	38.4	.	.	.	10.8	.	.	20.9	.	8.1	.	.	4.6	3.0	.	5.9	.	.	4.3	10.5	.	6.4	276.3			16	16	.	.
		Presseggen	575	0.6	3.0	24.0	13.8	.	0.8	8.5	.	.	28.9	0.1	0.1	.	14.9	.	10.9	6.7	3.0	7.6	4.0	.	2.0	2.3	.	1.8	.	.	1.4	3.7	.	9.5	143.6			20	16	.	.
		Feistritz a.d. Gail	620	.	0.7	20.4	1.1	.	0.7	5.3	.	.	35.0	0.6	.	.	16.4	.	25.7	3.7	3.6	13.8	0.1	.	6.7	9.1	.	5.9	.	.	3.6	2.1	.	1.0	155.5	132	+38	19	15	.	.
		Arnoldstein	579	.	.	18.6	5.5	.	2.4	5.1	.	.	40.9	0.2	.	.	19.5	.	26.1	3.4	0.2	0.9	0.1	.	1.6	23.9	.	7.4	.	.	0.1	.	.	1.9	163.8	137	+44	17	12	.	.
		Latschach	615	.	.	26.3	1.9	.	1.2	5.3	.	.	34.2	2.1	.	.	8.8	.	.	5.3	1.5	.	1.4	.	24.7	2.4	.	14.3	.	.	0.1	0.9	.	0.7	131.1			16	13	.	.
	Gurk bis Gail	Klagenfurterhütte	1663	.	1.3	0.0	76.2	.	8.2	20.4	.	.	17.0	14.1	.	.	20.4	.	.	.	0.8	0.2	2.3	.	7.3	0.0	.	35.8	.	.	.	6.4	.	.	210.4			13	11	1	1
		Kirschentheuer (Kapp.)	1441	.	.	18.4	12.0	.	3.5	10.0	.	.	48.0	7.8	.	0.8	11.0	.	.	.	2.0	1.8	.	.	10.2	2.4	.	18.6	.	.	.	2.8	.	1.8	151.1	131	+36	15	14	.	.
		Neu-St. Leonhard	700	1.2	37.5	34.0	21.4	.	4.2	15.2	.	.	45.2	15.0	.	.	7.0	.	.	.	7.2	2.3	.	.	9.5	1.9	.	4.0	.	.	.	8.2	.	.	213.8			15	15	.	.
		Seeberg	1216	.	.	56.2	9.8	.	6.3	14.2	.	.	30.8	12.1	.	.	11.8	.	.	.	4.3	6.8	3.2	.	5.9	8.8	0.2	24.2	.	.	0.3	27.1	5.8	.	224.3			17	14	.	.
		Hoch-Obir	2044	.	0.9	61.6	48.0	.	26.5	40.8	.	.	51.6	19.1	.	.	25.1	.	.	.	6.9	11.7	.	.	14.2	11.8	.	16.6	.	.	2.7	.	.	3.7	341.2	213	+181	15	14	3	.
		Eisenkappel	558	.	.	22.2	8.4	.	2.6	12.6	.	.	42.7	5.2	.	.	8.6	.	2.0	.	2.9	5.4	1.9	.	14.2	2.6	.	31.7	1.6	.	.	10.3	6.6	.	184.5	132	+44	17	17	.	.
	Gurk	Ebene-Reichenau	1059	5.3	4.1	22.0	19.4	.	1.9	5.7	.	.	16.1	0.1	.	0.0	12.0	.	4.6	11.2	6.2	.	.	.	10.9	15.4	4.1	0.4	.	.	4.0	19.5	.	8.7	171.6	130	+40	19	17	.	.
		Sirnitz	833	.	.	12.7	22.7	.	2.4	3.2	.	.	22.1	.	.	.	12.2	.	0.3	10.0	10.1	.	.	.	.	11.3	.	0.4	.	.	2.9	.	.	4.5	114.8			13	11	.	.
		Weitensfeld	705	23.1	.	19.5	12.0	.	4.5	1.6	.	.	27.3	0.8	.	.	16.8	.	.	2.5	20.3	.	.	.	0.3	6.4	.	3.4	.	.	6.1	5.5	.	8.1	158.2	131	+37	16	14	.	.
		Grades	863	9.1	4.6	16.2	7.6	.	4.1	2.5	.	.	22.0	0.9	0.2	.	19.6	.	.	0.2	9.0	.	.	.	4.6	13.5	.	0.5	.	.	6.6	7.3	.	.	128.5	138	+10	17	13	.	.
		Neumarkt i. St.	836	3.0	0.1	14.4	4.3	.	4.9	1.5	.	.	22.4	0.2	0.0	0.0	4.7	.	1.8	28.2	2.4	.	.	.	10.2	15.4	.	.	.	.	1.6	4.8	.	8.8	128.7	114	+16	17	15	.	.
		Friesach	620	.	.	18.0	12.5	.	3.5	.	.	.	26.0	.	.	2.0	12.0	.	.	0.5	4.5	.	.	5.0	7.0	5.0	.	.	.	.	22.0	6.0	.	.	126.0			13	12	.	.
		Althofen	728	.	.	9.4	7.8	.	.	1.9	.	.	19.3	1.3	.	3.0	13.0	.	0.2	.	2.2	.	.	.	.	10.9	.	16.7	.	.	.	1.8	.	9.5	97.0	84	-19	13	12	.	.
		St. Margarethen	1080	.	.	16.2	13.7	.	8.0	1.1	.	.	25.5	.	.	.	21.8	1.1	.	5.2	4.6	.	.	.	10.3	8.0	2.3	0.8	.	.	18.8	3.5	.	2.0	142.9	109	+12	16	15	.	.
		Knappenberg	1036	.	.	.	3.2	.	5.2	.	.	.	32.3	.	.	.	6.3	.	.	32.6	1.8	.	.	.	.	2.4	.	22.6	.	.	16.3	.	.	.	120.7			9	9	.	.
		Eberstein	570	.	3.1	4.2	22.4	.	3.2	7.9	.	.	18.9	5.7	.	1.4	7.8	.	.	3.3	8.5	.	.	.	1.2	5.4	.	11.6	.	.	19.8	4.8	.	9.7	138.9			17	17	.	.
		Freudenberg	480	.	.	8.9	16.3	.	1.8	8.6	.	.	28.6	2.8	.	.	11.4	.	.	.	.	.	.	.	.	2.6	.	14.2	.	.	.	5.6	.	1.5	102.3			11	11	.	.
		Radweg	634	.	.	.	2.2	.		12.4	.	.	11.9	.	.	.	6.3	.	6.8	9.0	24.5	7.1	10.0	8.5	8.2	7.0	6.6	6.0	.	.	.	4.5	.	5.1	136.1	131	+32	16	16	.	.
		St. Veit a.d. Glan	480	.	.	14.0	8.4	.	2.6	.	.	.	23.7	5.0	.	.	12.3	.	.	.	.	.	.	.	3.5	.	.	8.3	.	.	5.0	4.3	.	1.6	88.7	78	-24	11	11	.	.
		Dreifaltigkeit	1180																																				
		Ulrichsberg	1015	2.2	.	14.2	13.4	.	0.7	5.1	.	.	30.2	5.4	.	0.4	13.8	.	3.1	.	0.7	.	.	.	2.7	4.2	0.1	7.3	.	.	4.6	8.2	.	2.8	113.1			18	14	.	.
		Pörtschach	464	.	.	.	23.5	.	0.3	.	.	.	46.0	3.8	.	1.0	10.9	.	.	.	0.5	0.1	.	.	7.5	3.5	.	11.9	.	.	.	2.2	.	0.2	111.4	101	- 1	13	9	.	.
		Klagenfurt	448	.	.	19.4	12.2	.	0.4	7.7	.	.	32.4	9.6	.	0.4	9.5	.	3.2	.	0.7	0.4	.	.	3.0	5.0	.	11.5	.	.	.	0.7	.	3.7	119.8	111	+12	16	11	.	.
		Keutschach	530	.	0.5	7.7.2	7.6	.	.	11.4	.	.	42.9	.	.	4.8	11.6	.	.	.	0.9	.	3.6	.	4.1	3.0	.	14.1	.	.	.	2.1	.	0.9	124.7			14	11	.	.
		Radsberg	777	.	.	11.4	18.6	.	4.3	.	.	.	(30.0)	2.4	7.2	3.3.0	14.4	.	.	.	.	.	0.4	.	.	.	.	23.0	.	.	.	.	.	.	144.7			10	9	.	.
	Drau	Klopein	452	.	.	6.5	2.8.0	.	6.0	4.5	.	.	34.0	.	.	2.7	.	.	.	.	.	.	2.5	.	16	.	.	24.2	.	.	3.0	7.0	.	5.0	117.0			12	12	.	.
		Völkermarkt	461	.	.	14.2	22.6	.	2.4	5.5	.	.	27.6	2.4	.	.	15.5	.	.	.	22.0	.	4.9	.	0.5	1.8	.	20.8	1.2	.	.	.	2.0	1.2	144.6	140	+12	15	14	.	.
		Petzen (Bleiburg, H.)	1375	.	1.2	7.8	7.7	.	4.5	7.6	.	.	30.7	3.4	.	.	4.1	3.4	.	.	0.2	3.5	1.0	.	.	7.5	2.8	33.7	.	.	.	4.4	13.5	.	143.0			17	16	2	.
		St. Michael b. Bleiberg	500	.	.	19.2	17.0	.	.	9.0	.	.	30.4	3.4	.	.	10.3	.	.	.	2.2	.	2.3	.	3.5	5.4	.	28.0	.	.	.	11.2	18.6	.	160.5			13	13	.	.
	Lavant	Reichenfels	*844	.	.	3.1	7.7	.	0.2	7.8	.	.	32.1	5.0	.	.	4.4	.	6.6	7.4	.	.	.	.	10.6	11.9	.	7.8	.	.	19.8	2.8	.	.	133.2			14	13	.	.
		Preblau	792	.	.	12.6	16.1	.	.	3.6	.	.	23.5	0.7	0.3	3.4	12.3	.	.	.	12.4	0.0	.	.	6.6	10.2	2.3	13.1	.	.	7.3	4.3	.	0.4	142.1			16	13	.	.
		Preitenegg	1074	.	.	13.8	11.7	.	5.2	2.9	.	.	26.4	0.2	.	9.3	.	.	.	23.1	19.8	.	.	.	19.6	0.2	.	16.2	0.2	.	17.3	3.6	.	1.7	171.2			16	13	.	.
		Wolfsberg	447	.	0.1	8.4	3.0.0	.	0.3	0.4	.	.	12.4	16.4	.	2.7	15.0	.	0.1	.	13.0	.	.	.	20.0	10.1	.	0.1	25.0	.	7.3	.	.	16.2	177.5	127	+23	17	12	.	.
		St. Ulrich	560	.	.	8.9	14.6	.	0.5	5.4	.	.	24.2	1.4	.	0.5	11.1	.	0.0	.	3.6	.	.	.	13.2	14.3	.	33.5	0.2	.	24.0	0.9	.	5.1	161.4			16	12	.	.
		Pustritz	768	.	.	12.3	14.8	.	.	.	.	.	36.5	2.7	.	.	12.7	.	.	.	18.7	.	3.4	.	6.3	14.6	.	.	.	.	7.4.2	2.2	3.6	23.0	225.0			13	13	.	.
		St. Paul	416	.	..	13.0	29.0	.	1.6	4.8	.	.	26.2	1.8	.	2.0	12.8	.	.	0.2	9.1	1.4	.	.	1.2	24.6	.	16.3	.	.	0.3	30.2	.	0.8	175.3	138	+32	17	14	.	.

\+ 1075 × 1060 * 800
++ 1054 ×× 2000

Die Niederschläge im August 1938.

Allgemeine Übersicht: Der Monat war mit Ausnahme des Küstenlandes und des mittleren Norddeutschlands zu naß.

Die bei Monatsbeginn in Mitteleuropa herrschende Hochwetterlage hielt zunächst noch für einige Tage an; die trockene, heiße Witterung wurde nur im Donauraum beeinträchtigt durch Tag für Tag wiederkehrende Gewitter, die im mittleren und östlichen Norddeutschland nur vereinzelt aufkommen konnten; stellenweise beliefen sich die am 2. oder 3. gemessenen Tagesmengen über 50 mm. Mit dem Erscheinen flacher Druckstörungen an der Westgrenze setzte vom 5. ab zunächst im Westen des Reiches bis zum Harz, dann in Süddeutschland eine lebhafte Gewittertätigkeit bis zum 11. ein, die vielfach mehr als 50 mm Tagesmengen brachte. Die kühlere Meeresluftfront, die sich gegenüber der im Osten herrschenden Warmluft kaum weiteren Raum verschaffen konnte, wich am 9. auf die Linie Borkum-Kassel-Linz zurück. Erst als am 10. an der Grenze zwischen Warm und Kalt sich ein flaches Tief über dem Rheingebiet entwickelt hatte, gelang es den kühlen Luftmassen von Süddeutschland her unter Gewittern und starken Regenfällen ost- und nordostwärts vorzustoßen. Trotz mehrfach nachfolgender Meeresluftstaffeln lag die Kaltluftfront bis zum 15. im Gebiete der Elbe und Oder, sodaß überall westlich der Oder ganz erhebliche Mengen niedergingen, die zu Hochwasserverheerungen Anlaß gaben. Tagesmessungen am 14. im Schwarzwald, Allgäu und in Vorarlberg ergaben vielfach mehr als 100 mm; solche vom 13. und 14. zusammengenommen vereinzelt mehr als 200 mm (u. a. Unterstmatt 262.7 mm). Noch am 15. fielen am Hunsrück, Taunus, an der Rhön, am Thüringerwald, im Vogtlande und an den Sudeten, dann auch im Gebiet der Ober- und Niederdonau vielfach mehr als 50 mm. Erst als am 16. die östliche Warmluft unter starken Regenfällen bis zur litauischen Grenze abgedrängt war, machte sich bei ausgeglichener Westwinddrift in Deutschland für kurze Zeit Wetterbesserung geltend. Bedingt durch ein schottisches Tief lief eine kühle Meeresluftstaffel am 17. und 18. unter kräftigen Schauern über Norddeutschland hinweg; gleichzeitig kam es am 17. südlich der Zentralalpen zu einzelnen heftigen Gewittern. Eine kurze anschließende Periode niederschlagsfreier Tage war bedingt durch die Ausbreitung eines Azorenhochs, das namentlich im Süden des Reiches zu stärkerer und längerer Auswirkung kam; die Störungs- und Regenstaffeln nördlicher Depressionen berührten demgemäß nur die Nordseeküste. Unter Verlagerung des Hochs nach dem östlichen Donaugebiet erfolgte auf der Westseite eines skandinavischen Tiefs ein energischer Kaltluftvorstoß, der in der Nacht zum 21. Nordwestdeutschland erreichte und mit verbreiteten Gewittern, Hagelfällen und langanhaltenden, z. T. außergewöhnlichen Niederschlägen fast das gesamte Reich in Mitleidenschaft zog, besonders als vom 23. zum 24. ein Tiefdruckgebiet vom Schwarzen Meer sich nach Polen vorschob. Während vom 24. ab südlich der Alpen einstweilen kein wesentlicher Regen mehr fiel, führten in der übrigen Ostmark und in Schlesien die vom 22. bis 26. gemessenen Mengen, die merklich den für August geltenden Normalwert überschritten, vielfach zu Überflutungen. Besonders im Riesengebirge und im oberen Einzugsgebiet der Glatzer Neiße, die ein katastrophales Hochwasser führte, aber auch im Gebiet der Niederdonau beliefen sich am 25. die Einzeltagesmessungen auf mehr als 100 mm; die Gesamtbeträge vom 22. bis 27. gingen z. T. über 200 mm hinaus (Krummhübel 260.3 mm, Annaberg i. Niederdonau 246.5 mm). Während im Reiche vom 26. ab die Witterung stark veränderlich blieb, traten schon am 26. und 27. im Süden des Alpenhauptkammes Gewitter und stärkere Regenfälle auf. Als eine flache Tiefdruckstörung von der Adria nach Polen vorbrach, breiteten sich die mit Gewitter verbundenen, überwiegend starken Niederschläge am 28. über den Donauraum, am 29. und 30. über Norddeutschland aus. Infolge der vielfach wolkenbruchartigen Regenfälle (Krefeld 107.4 mm, Lüdenscheid 104.0 mm, am 31.: Sulzberg in Vorarlberg 108.8 mm) wurden zum Monatsschluß aus dem Rheinland, aus Württemberg, vom Inntal und aus dem Niederdonaugebiet, besonders aus den Sudeten, wo sich die Fluten vom 22. bis 26. kaum verlaufen hatten, weitere Hochwasserschäden gemeldet.

In der Gesamtverteilung hatten das Küstengebiet und das mittlere Norddeutschland bis nach Oberfranken hinein weniger als 75 mm; im Elbe-, wie auch im Allergebiet sowie in Mecklenburg und Vorpommern waren z. T. weniger als 25 mm, in enger begrenzten Gebieten weniger als 10 mm Regen gefallen. Die Monatsbeträge stiegen rasch auf mehr als 150 mm nach den böhmischen Randgebirgen zu und fast ausnahmslos im gesamten Einzugsgebiet des Rheins und der Donau. Steigerungen auf 300 mm und mehr Niederschlag zeigten sich an der unteren Ruhr, im Riesengebirge und Glatzer Bergland, namentlich aber an den höheren Erhebungen des Schwarzwaldes und der Alpen; Teile der nördlichen Kalkalpenkette, hatten über 400 mm Regenmenge. Auch im Westen Wiens wurden Monatsbeträge von mehr als 300 mm gemeldet; Wien selbst verzeichnete mit 242 mm die höchste Monatsmenge seit 1851.

Im Vergleich mit den langjährigen Durchschnittswerten für August blieben die Monatsmengen in den Zentralalpen bezeichnenderweise noch hinter den sonst üblichen Beträgen zurück. Küstenland und mittleres Norddeutschland waren z. T. erheblich zu trocken, vielfach waren hier weniger als 50%, an der Havelmündung, im Gebiet der Oste, an der Neustädter Bucht und bei Stralsund selbst weniger als 25% gefallen. Eine starke Steigerung übernormaler Prozentbeträge zeigte sich im Osten in der Mittel- und Neumark, sowie in der Lausitz, die sich bis zu den Sudeten auf 300%, im Glatzer Bergland auf 400% fortsetzte; in gleicher Weise stiegen die Prozentwerte im Einzugsgebiete der Rheinzuflüsse bis auf 200 und 300% an der unteren Ruhr und an den Erhebungen des Berglandes. Auch das Gebiet der Niederdonau wies stark übernormale Niederschlagsbeträge auf; namentlich im Waldgebiet wurden über 300%, vereinzelt über 400% der Normalmenge verzeichnet.

Die Niederschlagshäufigkeit blieb im norddeutschen Flachlande, z. T. auch im Gebiet zwischen Saar und Rhein mit 10 bis 13 Niederschlagstagen etwas gering, geradezu auffallend gering an der Küste, wo nur an 8 bis 10 Tagen Niederschlag gefallen war. In Süddeutschland dagegen belief sich die Zahl der Regentage auf 16 bis 20, in den Alpen auf 20 bis 24 Tage, die hier um 5 bis 9 über die übliche Häufigkeit hinausgingen. Gewittertage waren an der Ostseeküste mit 1 bis 3 etwas selten, erreichten aber im Westen und Süden des Reiches, in Schlesien und im westlichen Teil der Mark Brandenburg eine Häufigkeit von 8 bis 10 Tagen, im Münsterland und Sauerland, an der Isarmündung sowie in der Umgebung von Wien und Graz eine solche von rd. 12 Tagen.

Erläuterungen zu den Tabellen: Es bedeutet: ein Punkt, daß kein Niederschlag gefallen ist; 0.0, daß die Menge unmeßbar (unter 0.05 mm) war; ein Strich, daß eine Messung nicht ausgeführt wurde; ein schräger Strich in der oberen rechten Ecke, daß eine Schneedecke um 7^h vorhanden war; diese Eintragung erfolgt aber nur bei Stationen, die regelmäßige Messungen der Schneedecke (⊠) durchführen und an der Eintragung eines Wertes in der letzten Spalte kenntlich sind. — Der Berechnung der Prozente des Normalwertes und der Abweichung vom Normalwert sind die Mittelwerte 1891—1930 zugrunde gelegt. — Als Tage mit Schnee (⊹) wurden alle Tage gezählt, an denen der Niederschlag von Schnee oder von Regen und Schnee herrührte und die Tagesmenge mindestens 0.1 mm betrug, als Tage mit ⊠ die Tage, an denen um 7^h eine Schneedecke lag, für Punkt und Strich gelten die vorstehenden Erklärungen entsprechend. — Eingeklammerte Werte ( ) sind ergänzt. — Eine Zahl unter einer Klammer (⌣) gibt die Gesamtmenge mehrerer Tage.

Im vorliegenden Bericht werden die täglichen und Monatsmengen des Niederschlags von nur einem Teil der im Deutschen Reich vorhandenen Stationen veröffentlicht. Die Monats- und Jahresmengen von sämtlichen Stationen können dem 1939 erscheinenden Schlußheft des Deutschen Meteorologischen Jahrbuchs 1938, Teil III, entnommen werden.

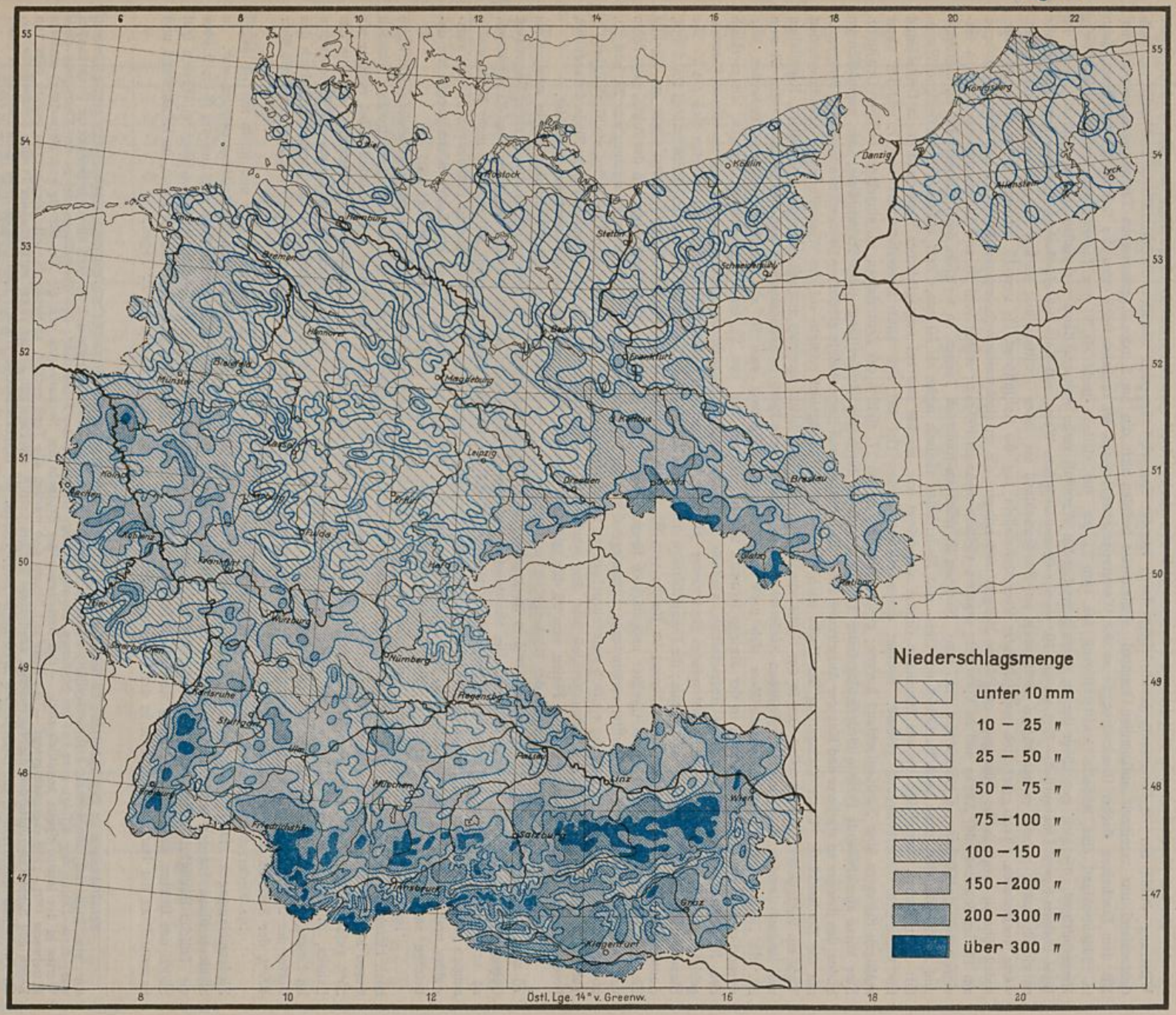
Niederschlagsmenge
unter 10 mm
10 – 25 "
25 – 50 "
50 – 75 "
75 – 100 "
100 – 150 "
150 – 200 "
200 – 300 "
über 300 "
Östl. Lge. 14° v. Greenw.
Maßstab 1:5 000 000
0 100 200 300 Km

Abweichungen der Niederschlagssummen vom Normalwert in v. H.

August

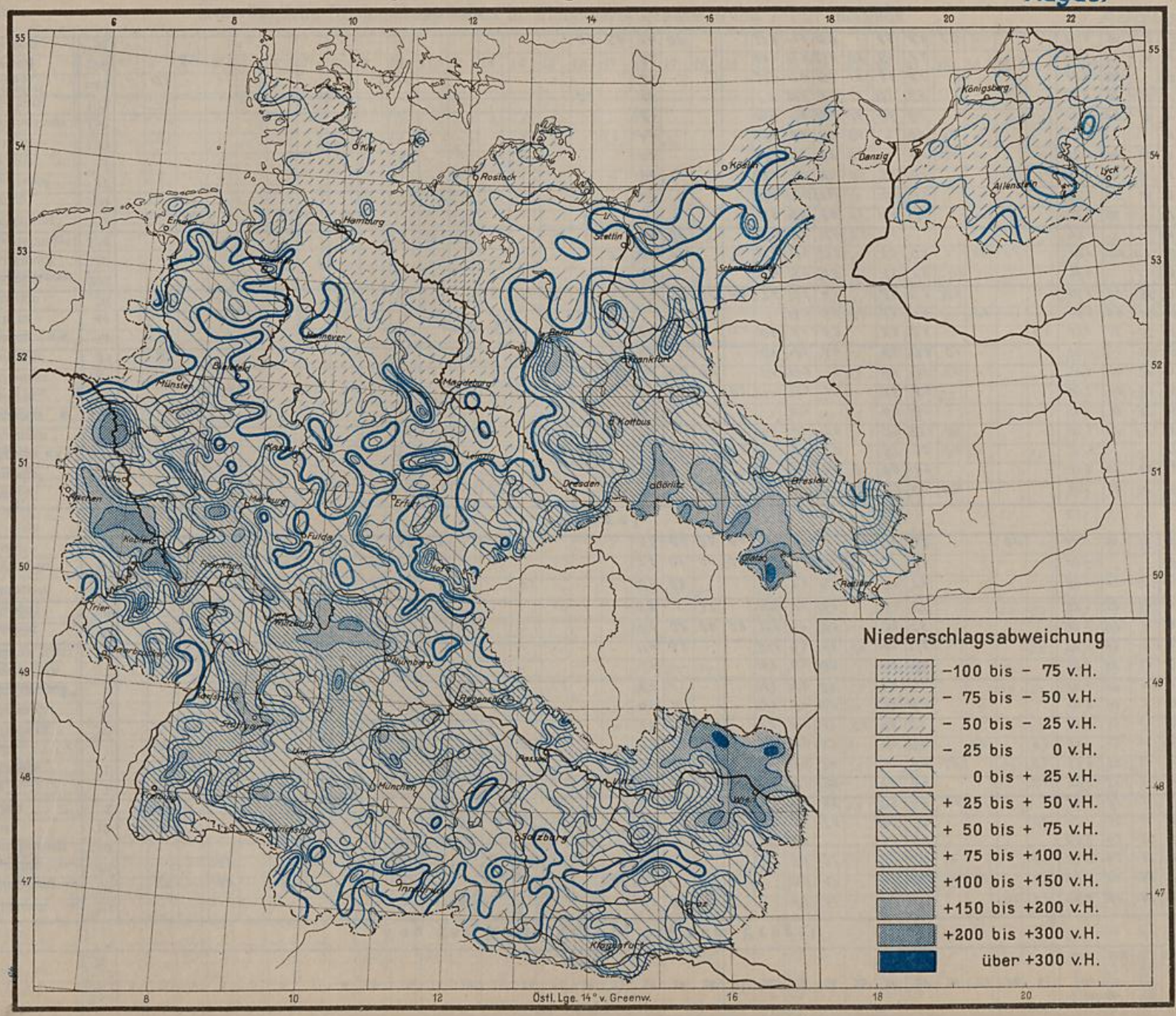

Maßstab 1:5 000 000 0 100 200 300 Km

Tägliche Niederschlagshöhen in Millimetern, gemessen um 7 Uhr morgens

August

Flußgebiet		Ort	Seehöhe m	1	2	3	4	5	6	7	8	9	10	11	12	13	14	15	16	17	18	19	20	21	22	23	24	25	26	27	28	29	30	31	Monatssumme mm	% d. Norm.	Abweichung v. d. Norm.	Zahl der Tage mit Niederschl. ≥ 0.1	Niederschl. ≥ 1.0	* ≥ 0.1	☒
Von der Memelgrenze bis zum Pregel																																								
Memel	Mündung – Grenze	Trappönen +	20	.	.	.	.	.	.	.	.	.	.	.	14.1	.	.	.	.	4.1	0.4	0.2	.	.	.	8.5	5.3	.	15.2	.	.	.	0.1	0.3	48.2	50	-49	9	5	.	.
		Stallupönen ++	66	.	0.7	.	0.0	.	.	.	.	.	9.8	.	.	.	.	.	.	3.5	0.9	.	0.0	.	.	14.9	4.7	.	4.7	0.5	0.0	0.0	.	0.0	39.7	44	-50	8	5	.	.
		Kiauschen +++	42	.	.	.	4.1	.	.	.	.	.	0.0	.	.	.	.	.	.	.	1.8	.	.	.	.	7.9	7.7	.	7.9	1.6	1.4	.	.	1.5	33.9	42	-47	8	8	.	.
		Beinigkehmen	52	.	.	.	.	.	.	.	.	.	22.6	1.5	.	.	.	.	14.5	.	2.7	.	.	.	7.8	12.0	.	.	4.2	0.9	.	.	.	.	60.2	63	-35	8	7	.	.
		Tilsit	12	.	.	.	.	.	.	.	.	.	.	.	0.0	.	0.1	.	.	.	1.0	1.3	0.2	0.3	0.5	13.4	2.6	.	14.5	2.2	.	.	.	0.0	42.1	39	-66	10	7	.	.
		Kloken	3	.	6.2	.	.	.	.	.	.	.	.	2.7	.	.	.	.	.	.	2.5	18.2	.	.	13.6	13.2	3.5	.	10.5	4.5	14.6	.	.	.	89.5	88	-12	10	10	.	.
Kurisches Haff	H.	Inse	1	.	13.4	.	.	.	.	.	.	.	0.0	5.3	.	.	0.9	.	.	.	6.1	6.1	7.1	.	24.9	12.3	2.9	.	8.9	5.4	.	.	.	0.2	87.5	87	-13	11	10	.	.
	Gilge und Nemonien	Petricken	1	.	.	.	.	.	.	.	.	.	.	0.5	.	.	.	.	.	.	5.7	0.9	.	.	16.5	13.9	2.4	.	3.7	5.8	2.9	.	.	0.2	52.5	56	-41	10	7	.	.
		Oholin x	1	.	0.4	.	.	.	.	.	.	.	2.4	.	2.5	.	0.4	.	.	.	2.5	0.5	0.0	0.2	10.3	14.9	2.5	.	5.4	12.7	.	0.0	.	0.0	54.7	55	-45	12	8	.	.
		Lindenberg	20	.	0.4	.	.	.	.	.	.	0.1	.	.	.	.	.	.	.	.	2.5	.	.	.	7.8	14.1	3.1	0.3	4.2	0.1	.	.	.	.	32.6	35	-60	9	5	.	.
	Deime	Rathswalde	10	.	.	.	.	.	.	.	.	.	2.5	11.3	.	.	.	.	.	.	4.6	0.1	.	.	19.7	9.4	12.0	.	2.8	16.8	.	.	.	.	79.2	94	-5	9	8	.	.
		Klein Naujock x	2	.	.	.	.	.	.	.	.	.	.	.	0.5	.	.	.	.	.	8.0	.	.	.	18.1	14.2	8.5	.	4.2	13.1	.	.	.	.	66.6	80	-17	7	6	.	.
	Haff	Schaaksvitte	1	.	.	.	.	.	.	.	.	.	.	.	.	.	.	.	.	.	6.1	.	.	.	16.1	6.7	10.5	.	4.2	15.6	.	.	.	.	59.2	66	-30	6	6	.	.
		Rossitten (Ort)	4	.	.	.	.	.	.	.	.	.	.	.	.	.	.	.	.	.	11.4	3.2	.	.	29.5	3.2	5.5	0.5	8.1	17.3	.	.	.	.	78.7	92	-7	8	7	.	.
Ostsee	Ostsee	Rauschen	40	.	6.2	.	.	.	.	.	.	.	.	.	.	.	.	.	.	.	6.0	0.8	0.4	0.9	33.3	5.0	25.5	.	3.1	1.5	.	.	.	.	82.7	97	-2	9	6	.	.
		Brüsterort	34	.	.	.	.	.	.	.	.	.	.	.	.	.	.	.	.	.	7.8	.	2.8	.	17.2	7.4	16.6	.	4.3	2.1	.	.	.	.	48.2	60	-40	7	7	.	.
Fr. Haff	Fr. Haff	Fischhausen	11	.	.	.	.	.	.	.	.	0.2	2.7	.	7.2	.	0.3	.	.	.	10.5	0.0	.	.	16.1	7.2	15.3	2.3	2.4	7.3	.	.	.	.	59.5	75	-20	11	9	.	.
		Drugthenen	85	.	1.1	.	.	.	.	.	.	0.0	0.0	.	.	.	.	.	.	.	7.8	0.1	0.0	0.8	24.2	3.8	17.4	0.1	2.1	2.3	.	.	.	.	59.7			10	7	.	.
		Peyse	3	.	.	.	.	.	.	.	0.1	.	7.2	2.6	.	.	.	.	.	.	5.6	0.0	0.0	0.0	12.1	1.2	15.2	3.4	1.0	2.2	.	.	0.0	.	44.6	56	-36	10	9	.	.
Pregel																																								
Angerapp	Angerapp	Lötzen	120	.	.	.	.	.	.	.	.	.	.	.	.	0.0	1.3	.	.	0.0	1.2	.	.	.	4.1	16.3	5.1	1.1	11.3	0.2	0.2	.	.	.	41.1	50	-41	9	7	.	.
		Hermeshof	160	.	.	.	1.7	.	.	.	.	.	0.2	.	.	.	.	.	.	1.3	0.7	.	.	.	.	15.1	3.0	0.1	4.0	6.2	.	.	.	.	41.3	47	-46	9	7	.	.
		Grabowen xxx	224	.	.	.	.	.	.	.	.	.	(0.1)	.	.	.	.	.	.	.	1.1	.	.	0.3	.	16.2	1.2	.	2.1	4.2	0.2	.	.	.	25.3			7	5	.	.
		Darkehmen	73	.	.	.	.	.	.	.	.	.	2.5	.	.	.	.	.	.	44.1	1.2	.	.	.	0.5	0.0	17.6	.	2.7	22.2	0.5	.	.	.	91.3	110	+8	8	6	.	.
	Pissa	Pillupönen *	133	.	.	.	.	.	.	.	.	.	.	1.3	.	.	.	.	.	.	13.3	.	.	.	.	27.1	.	.	4.3	5.1	.	.	.	.	51.1	58	-37	5	5	.	.
		Rominten	180	.	.	10.4	10.9	.	.	.	.	.	0.0	.	.	.	.	.	.	.	1.3	0.6	.	0.5	.	15.2	3.2		1.5	3.0	.	.	.	.	46.6	48	-50	9	7	.	.
		Gumbinnen	47	.	.	.	2.1	.	.	.	.	.	2.9	.	.	.	.	.	.	28.8	0.2	0.2	0.0	.	0.1	14.2	1.3	.	2.5	3.6	1.5	.	.	.	57.4	70	-24	11	8	.	.
	A.	Insterburg	38	.	0.8	.	.	.	.	.	.	.	.	.	0.0	.	.	.	.	0.0	0.2	.	.	.	0.4	8.5	3.4	.	6.8	13.3	0.1	.	.	0.1	33.6	38	-54	9	4	.	.
Inster	Inster	Pillkallen **	74	.	2.5	.	.	.	.	.	.	.	0.0	.	.	.	.	.	.	.	1.8	.	.	.	0.2	6.4	6.9		6.3	3.3	.	.	.	0.2	27.6	31	-62	8	6	.	.
		Stimbern	44	.	0.3	.	.	.	.	.	.	.	.	.	.	.	.	.	.	18.6		0.1	0.2	.	.	13.2	2.9	0.3	3.5	5.4	.	0.8	.	.	45.3	49	-46	10	5	.	.
		Grünheide	50	.	.	.	.	.	.	.	.	.	8.1	.	.	.	1.1	.	.	3.1	2.4	1.9	0.0	0.0	2.6	12.2	4.3	.	3.9	10.3	30.3	.	.	.	50.8	59	-36	11	10	.	.
Alle	Alle	Thurowken ***	204	.	.	.	.	.	.	.	.	.	.	.	.	.	.	.	.	.	3.3	.	.	.	14.4	15.7	32.5	.	3.5	7.5	.	.	.	.	76.9			6	6	.	.
		Neu-Ramuck	150	.	.	.	.	.	.	.	.	.	.	.	.	.	.	.	.	0.1	0.6	0.1	.	.	31.5	11.5	23.2	.	8.2	0.2	.	1.6	0.1	.	77.1	101	+1	10	5	.	.
		Allenstein (Flugpl.)	134	.	.	.	.	.	.	.	.	.	.	.	.	.	.	.	.	.	1.9	0.4	.	.	25.0	14.0	18.6	0.2	13.0	.	.	.	.	.	73.1			7	5	.	.
	Wadang	Bischofsburg	152	.	.	15.4	.	.	.	.	1.6	.	.	.	.	.	.	.	.	.	.	.	.	.	19.6	10.2	8.9	1.5	14.0	1.0	.	.	.	.	72.2	94	-5	8	8	.	.
		Fleming	160	.	.	.	.	.	.	.	.	.	.	.	.	.	.	.	.	.	4.0	.	.	.	25.0	(10.0)	(7.0)	.	(10.0)	3.5	.	.	.	.	32.5	46	-40	3	3	.	.
	Alle	Wichertshof	91	.	.	.	.	.	.	.	.	.	.	.	.	.	.	.	.	.	9.0	.	.	.	12.8	11.0	11.5	0.3	2.0	9.5	.	.	0.6	.	56.7	73	-21	8	6	.	.
		Heilsberg	83	.	.	.	.	.	.	.	.	.	.	.	.	.	.	.	.	.	4.0	.	.	.	25.9	9.3	2.7	0.6	.	6.0	0.6	.	.	.	56.7	70	-24	7	5	.	.
		Kekitten	150	.	.	.	.	.	.	.	.	.	.	.	.	.	.	.	.	.	4.0	.	.	.	25.9	9.9	9.7	0.6	.	6.0	0.6	.	.	.	56.7			7	5	.	.
		Landsberg (Ostpr.)	130	.	.	.	.	.	.	.	.	.	.	.	.	.	.	.	.	.	8.4	.	.	.	15.5	2.4	15.4	1.6	3.5	6.3	.	.	.	.	60.1	69	-27	7	7	.	.
	Guber	Rastenburg	107	.	.	.	.	.	.	.	.	.	.	.	.	.	.	.	0.0	.	1.5	.	.	.	7.0	20.5	12.1	1.0	13.1	2.4	.	.	.	.	57.6	71	-24	7	7	.	.
		Dietrichsdorf (Kr. Gerd.)	43	.	11.2	.	.	.	.	.	.	.	1.7	.	.	.	.	.	.	.	4.1	.	.	.	23.0	12.0	15.0	1.5	3.3	8.8	.	.	.	.	80.6	100		9	9	.	.
		Loszainen	106	.	.	21.6	.	.	.	.	.	.	.	.	.	.	.	.	.	.	2.2	.	.	.	10.1	12.5	25.0	0.7	6.5	8.2	.	.	.	.	86.8	118	+13	8	7	.	.
		Glockstein	95	.	.	.	.	.	.	.	.	.	.	.	.	.	.	.	0.1	5.0	1.4	0.0	.	.	22.8	14.9	16.9	.	8.5	6.6	0.2	0.0	.	.	76.4	96	-3	9	7	.	.

\+ Trappen ++ Ebenrade +++ Wetterau × Erlen xx Erlenwald xxx Arnswald * Schloßbach ** Schloßberg *** Turauken

1938 **Tägliche Niederschlagshöhen in Millimetern, gemessen um 7 Uhr morgens** **August**

Flußgebiet		Ort	Seehöhe m	1	2	3	4	5	6	7	8	9	10	11	12	13	14	15	16	17	18	19	20	21	22	23	24	25	26	27	28	29	30	31	Monatssumme mm	Monatssumme % d. Norm.	Abweichung v. d. Norm.	Zahl der Tage mit Niederschl. ≥0.1	Niederschl. ≥1.0	* ≥0.1	☒
Alle	Mdg.—Guber	Friedland	25	·	9.1	·	·	·	·	·	·	0.4	1.0	·	·	·	·	·	·	·	5.2	·	·	·	26.2	12.0	16.7	1.9	2.4	0.4	·	·	·	·	75.3	83	-15	10	8	·	·
		Gerdauen	30	·	1.6	·	·	·	·	·	·	·	1.8	·	·	·	3.0	·	·	0.6	1.7	·	·	·	15.1	15.8	6.7	0.7	2.2	6.9	·	·	·	·	56.1	68	-26	11	9	·	·
		Engelstein	90	·	·	·	·	·	·	·	·	·	3.0	·	·	·	5.7	·	·	·	1.2	·	·	·	4.9	18.6	4.8	0.2	5.2	3.2	0.1	0.9	·	·	47.8	48	-52	11	8	·	·
		Bokellen	40	·	6.5	·	·	·	·	·	·	·	·	·	·	·	·	·	·	·	1.7	·	·	·	10.0	4.8	17.0	1.6	9.2	4.5	·	·	·	·	55.3	65	-30	8	8	·	·
		Allenburg	10	·	3.9	·	·	·	·	·	·	·	·	·	0.6	·	·	·	·	·	6.3	·	·	·	21.2	15.0	8.1	0.4	1.5	2.3	·	0.0	·	·	59.3			9	7	·	·
		Wehlau	11	·	8.6	·	·	·	·	3.2	·	·	·	·	11.2	·	·	·	·	·	7.3	1.6	·	0.1	24.3	14.8	7.7	0.1	1.2	4.6	·	·	·	·	84.7	96	-4	12	10	·	·
Mdg.—Alle	Pregel	Tapiau	11	·	·	·	·	·	·	·	·	·	1.2	0.0	0.4	·	·	·	0.1	·	3.2	0.6	0.0	·	19.1	13.3	7.3	0.1	1.5	5.2	·	·	·	0.0	52.0	54	-45	11	7	·	·
		Fuchsberg	35	·	·	·	·	·	·	·	·	·	·	·	·	·	1.0	·	·	·	4.5	2.0	·	·	18.5	7.0	24.2	3.8	1.5	3.6	·	·	·	·	66.1	69	-30	9	9	·	·
		Königsberg-Devau	20	·	·	·	·	·	·	·	·	·	0.0	0.5	·	·	7.4	·	·	·	7.8	0.7	0.1	·	14.3	3.1	29.1	0.0	1.0	16.3	0.0	·	0.0	·	80.3	82	-17	10	7	·	·
		Mednicken	35	·	·	·	·	·	·	·	·	·	14.0	2.1	·	·	0.2	·	·	·	5.3	·	·	·	15.5	1.7	25.5	0.3	1.2	9.2	·	·	·	·	75.0	84	-14	10	8	·	·
Vom Pregel bis zur Weichsel																																								
Frisches Haff	H. Frisching	Mühlhausen	36	·	·	·	·	·	·	·	·	·	·	·	·	·	·	·	·	·	0.9	0.3	·	·	17.1	8.2	25.5	1.6	1.9	0.4	·	·	·	·	55.9	62	-34	8	5	·	·
		Zinten	100	·	·	·	·	·	·	·	·	·	·	·	·	·	·	·	·	·	7.7	0.0	·	·	7.7	4.9	14.8	0.8	1.8	6.0	·	·	·	·	43.7	43	-58	7	6	·	·
		Preuß. Eylau	68	·	·	·	·	·	·	·	·	·	·	·	0.0	·	10.6	·	·	·	4.5	·	·	·	26.5	4.6	24.7	0.1	2.9	2.9	0.1	·	·	·	76.9	89	-10	9	7	·	·
	H.	Heiligenbeil	17	·	·	·	·	·	·	·	·	·	·	0.3	·	·	·	·	·	·	6.2	0.0	·	·	8.3	2.4	18.6	2.3	0.9	9.6	·	·	0.0	·	48.6	57	-37	8	6	·	·
	Passarge	Hohenstein	165	·	·	·	·	·	·	·	·	·	0.7	·	·	·	·	·	·	·	4.2	·	·	·	13.2	16.3	20.1	1.0	9.0	0.0	2.9	·	·	·	67.4	94	-4	8	7	·	·
		Pulfnick	95	·	0.4	·	·	·	·	·	·	·	·	·	·	·	·	·	·	·	13.5	0.4	·	·	12.3	9.5	9.4	·	1.3	·	1.0	·	·	1.0	48.8	72	-19	9	7	·	·
		Silberbach	170	·	·	·	·	·	·	·	·	·	·	·	·	·	·	·	·	·	5.5	·	0.0	·	9.9	5.6	29.1	0.0	1.8	3.9	·	·	·	·	55.8	75	-19	6	6	·	·
		Frauendorf	118	·	·	·	·	·	·	·	·	·	0.3	·	·	·	·	·	·	·	6.2	0.0	·	·	13.4	7.6	10.1	0.3	3.7	12.3	0.4	·	·	·	54.3	61	-34	9	6	·	·
		Wormditt	67	·	·	·	·	·	·	·	·	·	·	·	·	·	·	·	·	·	8.1	0.4	·	·	10.0	5.5	18.2	·	5.1	9.0	·	·	1.0	·	57.3	71	-23	8	7	·	·
		Lichtenfeld	108	·	·	·	·	·	·	·	·	·	·	·	·	·	·	·	·	·	3.5	0.3	·	·	12.8	4.6	10.6	1.6	2.2	13.2	·	·	·	·	48.8	51	-47	8	7	·	·
		Langwalde	82	·	·	·	·	·	·	·	·	·	·	·	·	·	·	·	·	·	2.8	·	·	·	10.1	3.2	18.7	0.7	1.2	7.9	·	·	·	·	44.6	56	-35	7	6	·	·
		~~Braunsberg~~ +	4	·	·	·	·	·	·	·	·	·	·	·	·	·	·	·	·	·	4.7	·	·	·	9.4	0.5	14.2	1.4	0.6	1.7	·	·	·	·	32.5	42	-46	9	5	·	·
		Baumgart	165	·	·	·	·	·	·	·	·	·	·	·	·	·	·	·	·	·	3.0	0.0	0.1	·	6.2	4.0	38.7	1.8	0.4	6.2	·	·	·	·	62.4			8	6	·	·
	H.	Tolkemit	3	·	·	·	·	·	·	·	·	·	·	·	·	·	·	·	·	·	9.0	·	·	·	12.2	1.5	30.2	·	1.3	5.4	·	·	0.0	1.2	60.8	79	-16	7	7	·	·
	Elbing	Altstadt	55	·	·	·	·	·	·	·	0.3	·	·	·	·	·	·	·	·	·	30.0	·	·	·	9.5	6.6	19.0	0.4	3.3	0.5	·	·	·	·	68.6	90	-8	8	5	·	·
		Ebene Buchwalde	98	·	·	·	·	·	·	·	·	·	4.2	·	·	·	·	·	·	·	3.8	·	·	·	12.2	5.2	31.5	1.0	1.7	·	·	·	·	0.2	59.8	71	-25	8	7	·	·
		Elbing (Stadt)	5	·	·	·	·	·	·	·	·	·	12.1	·	·	·	·	·	·	·	2.3	0.0	0.0	·	11.8	0.1	20.7	0.1	1.2	5.0	·	·	0.0	·	53.3	69	-24	8	6	·	·
	Nogat, Liebe	Riesenburg	98	·	·	·	·	·	·	·	·	·	·	·	·	·	·	·	·	·	18.0	0.3	·	·	10.2	4.0	25.0	1.0	6.5	·	·	·	3.0	3.1	77.1	104	+3	9	8	·	·
		Klein Nebrau	15	·	·	·	·	·	·	·	0.5	·	·	·	·	·	·	·	·	5.3	4.4	·	·	·	6.3	4.6	12.7	4.6	6.6	·	·	·	1.5	·	·	46.5	73	-19	9	8	·	·
		Marienwerder	52	·	·	0.0	·	·	·	·	·	·	·	·	·	·	·	·	·	0.9	8.2	·	·	·	8.0	2.1	17.8	0.9	7.9	·	·	0.6	·	14.8	61.4	95	-3	10	5	·	·
		Wolfsheide	42	·	·	·	·	·	·	·	·	·	·	·	·	·	·	·	·	1.6	2.0	·	0.0	·	8.7	2.6	15.3	0.7	1.6	0.2	·	1.6	·	3.3	37.6	63	-22	10	8	·	·
		Marienburg	12	·	·	·	·	·	·	·	4.3	·	0.2	·	·	·	·	0.0	·	0.4	2.3	0.0	0.0	·	8.5	0.6	22.1	1.8	1.1	0.4	·	·	0.2	0.1	42.0	61	-27	12	6	·	·
	Haff	Pröbbernau	2	·	·	·	·	·	·	·	·	·	·	·	·	·	·	·	·	·	10.3	·	·	0.1	12.7	1.0	25.0	·	0.5	1.2	·	·	·	·	49.8	62	-31	6	4	·	·
		Neukrug	6	·	·	·	·	·	·	·	·	·	·	·	·	·	·	·	·	·	7.7	·	·	·	13.8	7.3	26.1	0.9	0.5	2.3	·	0.1	·	·	52.7	70	-23	8	5	·	·
Weichsel																																								
Narew	Bobr mit Lyck	Mierunsken	191	·	·	·	3.7	·	·	·	·	·	0.7	·	·	·	·	·	·	·	·	·	·	·	·	18.3	7.7	0.7	2.2	5.3	·	·	·	0.1	32.7	37	-56	8	5	·	·
		Rothebude	145	·	4.0	·	0.0	·	·	·	·	·	2.4	·	·	·	0.0	·	·	5.4	3.4	0.0	·	·	·	16.5	4.9	0.0	3.1	9.0		·	·	·	48.7	52	-46	8	8	·	·
		Ranten	180	·	·	·	0.7	·	·	·	·	·	·	·	·	·	·	·	·	·	·	·	·	·	·	16.9	4.4	1.4	6.2	·	·	·	·	·	29.6	36	-54	5	4	·	·
		Lyck	130	·	0.0	·	·	·	·	·	·	·	·	·	·	0.0	0.0	·	0.0	7.3	0.0	0.0	·	·	·	13.0	3.3	0.8	8.1	1.1	0.0	0.2	·	·	33.8	41	-50	7	5	·	·
		Prostken	119	·	0.1	·	·	·	·	·	·	·	·	·	·	·	·	·	·	7.0	0.8	·	·	·	·	18.1	5.6	7.8	14.7	4.7	1.5	1.4	·	·	61.7	77	-19	10	8	·	·
		Treuburg	155	·	·	·	7.2	·	·	·	·	0.6	·	0.0	·	·	·	0.0	0.0	1.7	0.1	·	0.0	·	·	18.8	0.6	1.5	6.0	3.1	0.5	·	·	·	34.1	36	-61	10	6	·	·
		Borszymnen	120	·	·	·	10.5	·	·	·	·	·	·	·	·	·	·	·	·	0.2	0.1	·	·	·	·	18.0	·	1.9	5.5	2.9	0.1	·	·	·	39.3	51	-38	8	5	·	·
	Pisseck	Cruttinnen	130	·	·	·	·	·	·	·	·	·	·	·	·	·	·	·	·	2.1	1.1	·	·	0.1	7.2	20.8	19.1	4.1	3.1	10.1	·	·	·	·	67.7	84	-13	9	8	·	·
		Nikolaiken	131	·	·	0.4	·	·	·	·	·	·	·	·	·	·	·	·	0.0	28.4	2.4	·	·	·	6.3	28.1	2.8	6.5	20.8	1.2	·	·	·	0.1	97.0	121	-17	9	8	·	·

+ Klenau

Tägliche Niederschlagshöhen in Millimetern, gemessen um 7 Uhr morgens

August

Flußgebiet		Ort	See-höhe m	1	2	3	4	5	6	7	8	9	10	11	12	13	14	15	16	17	18	19	20	21	22	23	24	25	26	27	28	29	30	31	Monatssumme mm	Monatssumme % d. Norm.	Abweichung v. d. Norm.	Zahl der Tage mit Niederschl. ≥0.1	Zahl der Tage mit Niederschl. ≥1.0	Zahl der Tage mit ☀ ≥0.1	Zahl der Tage mit ⛈
Narew	Pisseck	Schimonken +	125	.	.	00	.	.	.	.	.	.	06	.	.	.	.	.	.	45	11	.	.	.	57	176	105	48	131	72	01	.	.	13	665			11	9	.	.
		Gutten	120	.	.	.	.	.	.	.	.	.	18	.	.	.	.	.	.	42	.	.	.	.	11	162	105	82	139	27	14	.	.	.	600	81	− 14	9	9	.	.
		Bialla ++	138	.	.	.	.	.	.	.	.	.	31	.	.	.	.	24	18	07	.	.	.	.	07	179	162	09	221	.	.	.	.	.	658	79	− 18	9	6	.	.
		Johannisburg	116	.	05	.	.	.	.	.	.	.	.	.	.	.	.	.	.	75	.	.	.	.	20	210	50	43	120	88	.	.	.	01	552	69	− 25	9	7	.	.
		Turoscheln	120	.	.	.	.	.	.	.	.	.	.	.	.	.	.	.	.	00	14	.	.	.	61	252	143	63	09	08	07	.	.	.	557	71	− 23	8	5	.	.
	Omulef	Mensguth	155	00	.	.	.	.	.	.	.	.	.	.	.	.	.	.	.	.	38	09	.	.	140	119	114	105	17	.	.	.	.	.	542	72	− 21	7	6	.	.
		Ortelsburg	146	.	.	00	.	.	.	.	.	.	02	07	.	.	.	00	00	00	08	00	.	.	78	125	36	06	123	29	00	.	.	.	472	57	− 35	9	5	.	.
		Groß Leschienen	128	.	.	.	09	.	.	.	00	.	.	.	.	.	.	.	00	67	04	.	.	02	107	124	88	18	120	11	31	.	.	02	583	82	− 13	12	8	.	.
	N.	Wychrowitz ×	138	.	.	15	.	.	.	.	.	.	.	.	00	.	.	.	.	.	04	.	.	.	161	122	181	39	89	31	04	.	.	.	646	102	+ 1	9	7	.	.
		Neidenburg	173	.	.	.	.	.	.	.	.	.	.	.	02	05	.	.	.	.	31	.	.	.	320	149	334	48	79	04	.	.	.	13	985	148	+ 32	10	7	.	.
Mündung bis Narew	Drewenz	Kernsdorf	290	.	.	.	.	.	.	.	.	.	13	.	.	.	.	.	.	.	18	00	00	00	39	102	301	07	79	02	00	04	.	02	627	75	− 21	10	6	.	.
		Mohrungen	115	.	.	.	.	.	.	.	.	.	.	.	.	.	.	.	.	.	42	.	.	.	94	50	250	.	46	60	.	.	.	.	542	74	− 19	6	6	.	.
		Osterode (Ostpr.)	107	.	.	.	.	.	.	.	.	.	.	.	.	.	.	.	.	.	25	03	00	.	116	61	279	04	77	21	.	01	.	05	592	81	− 14	10	6	.	.
		Preuß. Görlitz	102	.	.	.	.	.	.	.	.	.	.	.	.	.	.	06	00	.	79	.	00	.	115	65	259	06	60	25	.	01	.	06	616	81	− 15	9	6	.	.
		Gilgenburg	181	.	.	.	.	.	.	.	.	.	.	.	.	.	.	.	.	121	10	.	.	.	122	121	279	04	41	.	.	.	.	02	700	95	− 4	8	6	.	.
		Weepers ××	105	.	.	.	.	.	.	.	.	.	.	.	.	.	.	.	.	.	41	.	.	.	108	121	162	05	52	.	.	.	.	.	489			6	5	.	.
	Brahe	Reinwasser	185	.	47	.	.	.	.	.	.	03	.	.	.	255	03	.	.	.	45	14	.	103	99	06	51	10	06	.	18	.	.	20	680	90	− 8	14	10	.	.
		Neu Röske	155	.	14	80	01	.	.	.	.	.	55	.	.	.	01	20	182	.	.	44	01	.	84	118	05	75	01	16	.	.	36	.	715	99	− 1	14	10	.	.
		Förstenau	200	.	.	121	.	.	.	.	.	.	.	.	.	.	01	20	182	.	.	60	.	.	78	79	32	52	31	25	.	.	.	15	696	100	0	12	11	.	.
	W.	Bischofswerder	87	.	.	.	.	.	.	.	.	.	.	.	19	.	.	.	.	.	136	.	.	.	136	45	195	18	64	01	10	03	.	40	673	89	− 8	11	9	.	.
Von der Weichsel bis zum Stettiner Haff																																								
Hinterpommersche Küste	O.	Chinow	63	.	28	210	.	.	.	.	.	109	.	.	.	.	.	.	.	.	128	09	.	125	133	.	167	27	10	.	.	06	.	.	952			11	9	.	.
		Wierschutzin	17	.	14	.	.	.	.	.	.	.	.	.	.	.	.	.	.	.	74	30	18	152	174	.	144	11	53	33	.	06	.	.	709	87	− 11	11	10	.	.
	Leba	Lauenburg	38	.	.	.	.	.	.	.	.	03	.	.	.	.	.	.	.	.	75	00	.	144	179	01	92	24	06	02	.	00	00	.	526	62	− 33	9	5	.	.
		Belgard (Kr. Lauenbg.)	45	.	71	.	.	.	.	.	.	.	.	.	.	.	.	.	.	.	164	.	03	247	205	.	109	20	34	.	.	.	.	.	853	99	− 1	8	7	.	.
		Leba	3	.	.	.	.	.	.	.	.	01	.	.	.	.	.	.	.	.	33	09	.	161	156	01	74	31	32	35	.	.	.	.	593	78	− 11	10	7	.	.
	Lupow	Wottnogge *	120	.	14	286	.	.	.	.	.	.	.	.	07	12	.	.	31	.	78	.	.	117	132	.	115	.	01	.	.	.	.	05	738	99	− 1	10	8	.	.
		Lupow	75	.	68	.	.	.	.	.	.	.	27	.	.	.	.	.	.	.	81	.	.	214	167	15	57	17	15	.	.	.	02	03	666	81	− 16	11	9	.	.
		Lojow	63	.	03	.	.	.	.	.	.	.	.	.	.	.	.	.	.	.	33	07	.	188	175	.	55	12	32	.	.	.	.	02	507			9	6	.	.
	Stolpe	Bernsdorf	150	.	13	04	.	.	.	.	.	.	.	05	.	.	.	.	.	.	60	.	.	61	86	08	.	07	63	.	.	03	00	171	457	56	− 35	11	6	.	.
		Gustkow	120	.	10	11	.	.	.	.	.	18	.	.	.	.	.	15	.	.	55	.	.	182	68	25	69	13	05	.	.	.	13	474	53	− 33	12	11	.	.
		Stolp	20	.	09	.	.	.	.	.	.	04	14	.	29	02	.	09	34	.	82	00	00	175	159	01	21	14	62	.	.	00	.	01	616	70	− 27	15	9	.	.
		Hohenstein (Kr. Stolp)	6	.	.	.	.	.	.	.	.	239	.	60	.	.	.	26	06	.	89	03	.	184	80	.	09	13	43	.	.	.	01	07	760	91	− 8	13	8	.	.
	Wipper	Wocknin	160	.	.	.	.	.	.	.	.	.	.	.	16	02	.	01	.	.	43	.	.	154	119	35	68	28	.	.	.	.	20	486			10	8	.	.
		Seehof b. Beßw.	60	.	132	24	.	.	.	.	.	.	.	.	82	76	.	.	32	.	38	.	.	124	128	02	.	03	11	.	.	.	.	09	661	79	− 18	12	9	.	.
		Zuckers	113	.	18	.	.	.	.	.	.	44	10	.	44	.	.	.	180	.	80	.	.	80	320	.	.	44	20	.	.	.	.	.	840	102	+ 2	10	10	.	.
		Schlawe	25	.	.	.	.	.	.	.	.	.	.	.	.	39	.	.	.	.	119	10	.	193	117	.	10	07	74	.	.	.	.	.	569	63	− 34	8	7	.	.
		Alt Krakow	25	.	.	.	.	.	.	.	.	.	.	.	181	.	.	.	116	.	95	05	.	158	105	.	35	05	38	.	.	.	.	.	738			9	7	.	.
		Drenzig	58	.	.	.	.	.	.	.	.	.	42	.	.	00	.	155	14	138	22	.	.	191	171	.	19	12	183	.	.	.	00	03	950	107	+ 6	11	10	.	.
		Rügenwalde	15	.	.	.	.	.	.	.	.	00	.	.	.	.	00	.	03	.	85	15	00	165	146	.	07	09	15	.	.	.	02	.	447			9	5	.	.
	O.	Köslin	40	.	.	.	.	.	.	.	.	04	04	.	03	45	00	07	.	.	193	04	.	180	150	.	28	03	19	.	.	.	01	.	621	66	− 32	13	6	.	.
	Persante	Bärwalde	117	.	22	223	15	.	.	.	.	.	.	.	.	.	.	41	09	.	50	05	.	114	104	04	24	05	06	.	.	.	.	.	622	86	− 70	13	8	.	.
		Naseband	105	.	00	22	349	.	.	.	.	.	.	.	72	00	.	22	00	.	84	.	.	(149)	140	02	21	25	11	01	.	.	08	00	906	118	+ 14	12	9	.	.
		Polzin	95	.	.	.	275	.	.	.	.	.	.	.	.	.	.	05	08	.	76	.	.	165	111	.	37	15	50	.	.	.	.	04	740	93	− 6	10	7	.	.
		Woldisch Tychow	58	.	.	73	147	.	.	.	.	.	.	.	.	.	.	63	71	.	142	01	.	205	108	01	55	33	.	.	.	.	01	01	775			13	9	.	.
		Belgard a.d.Pers.	24	.	.	00	.	.	.	.	.	.	.	.	73	11	.	61	06	.	95	.	.	193	138	11	29	71	57	.	.	.	03	23	651	90	− 7	13	11	.	.

+ Zollerndorf 127 × Hardichhausen * Mühlental

++ Gehlenburg ×× Gerswalde

Tägliche Niederschlagshöhen in Millimetern, gemessen um 7 Uhr morgens

August

Flußgebiet		Ort	Seehöhe m	1	2	3	4	5	6	7	8	9	10	11	12	13	14	15	16	17	18	19	20	21	22	23	24	25	26	27	28	29	30	31	Monatssumme mm	Monatssumme % d. Norm	Abweichung v. d. Norm.	Zahl der Tage mit Niederschl. ≥0.1	Niederschl. ≥1.0	✳ ≥0.1	🌫
Hinterpommersche Küste	Persante	Stolzenberg	50	·	·	·	8.3	·	·	·	·	·	·	·	0.5	0.1	·	3.3	·	·	20.9	0.5	·	16.7	15.6	0.6	5.4	6.0	5.2	·	·	·	·	·	83.1	117	+ 12	12	8	·	·
		Bublitz	130	·	·	0.6	1.5	·	0.0	·	·	·	·	·	·	·	·	3.2	4.5	·	9.6	2.4	·	18.7	15.2	2.8	3.7	2.9	1.6	·	·	·	·	1.2	67.9			13	12	·	·
		Reckow	91	·	13.5	·	·	·	·	·	·	·	·	·	0.0	·	·	0.7	·	·	20.4	0.1	·	17.8	16.5	·	2.4	2.0	4.2	·	·	·	·	1.9	79.5	100	0	10	8	·	·
		Groß Jestin	40	·	·	0.0	·	·	·	·	·	·	0.0	·	·	·	3.0	0.3	·	·	33.0	0.9	·	18.6	17.7	0.5	5.3	7.9	1.6	·	0.0	·	0.0	·	82.8	99	- 1	10	7	·	·
		Kolberg	2	·	·	·	·	·	·	·	·	·	·	·	·	·	·	2.5	·	·	16.3	0.1	·	12.6	12.5	·	6.2	·	1.7	·	·	·	0.2	·	52.1	69	- 23	8	6	·	·
	Rega	Muhlendorf	100	·	1.0	23.9	0.1	·	·	·	·	·	·	·	0.0	·	·	1.8	4.6	·	8.2	1.9	·	15.3	12.5	2.2	4.5	5.4	6.4	12.4	3.1	·	0.0	0.0	103.3	127	+ 22	15	14	·	·
		Daber	80	·	20.2	1.3	1.0	·	·	·	·	·	·	·	·	·	·	1.3	8.6	·	12.3	0.7	·	16.5	8.7	·	3.5	1.5	3.3	·	3.0	0.0	0.0	0.3	82.2	122	+ 15	14	12	·	·
		Greifenberg i. P.	17	·	·	·	·	·	·	·	·	·	·	·	·	·	1.0	·	1.0	·	19.8	0.6	·	11.7	12.5	·	1.0	4.7	(5.9)	(3.5)	·	·	·	·	60.8	87	- 9	9	8	·	·
		Treptow a. R.	10	·	·	·	·	·	·	·	·	·	·	·	0.3	·	0.9	3.2	·	·	14.2	·	·	12.2	21.4	0.8	3.7	5.8	3.1	1.9	·	·	0.3	3.1	70.9	86	- 12	13	9	·	·
	Dievenow u. Gr. Haff	~~Morgow~~ +	~~9~~	·	·	·	·	·	·	·	·	·	·	·	·	·	1.2	2.4	·	1.0	24.7	0.3	·	·	21.1	·	2.2	4.3	3.2	9.5	·	·	·	·	69.9			10	9	·	·
		Naugard	55	·	0.6	1.5	1.8	·	·	·	·	·	·	·	·	·	·	8.2	0.1	·	14.4	0.6	·	16.8	10.0	·	2.3	4.0	4.8	0.0	·	0.0	·	·	65.1	86	- 1	12	9	·	·
		Kartlow	21	·	·	3.9	·	·	·	·	·	·	·	·	·	1.8	0.6	1.1	·	0.1	12.1	1.4	·	0.9	17.2	·	0.4	1.9	4.4	3.5	·	·	·	1.9	51.2	74	- 18	14	10	·	·
		Wollin	6	·	·	·	·	·	·	·	·	·	·	·	·	·	4.0	5.0	0.0	·	10.5	0.7	·	·	11.8	0.5	·	4.5	6.5	1.2	·	0.2	·	·	44.9	64	- 25	10	7	·	·
		Massow	65	·	25.3	·	8.5	·	·	·	·	·	·	·	0.0	·	4.5	·	·	·	16.8	·	·	14.7	3.2	·	·	5.7	2.3	3.2	2.8	·	·	·	87.0	145	+ 27	10	10	·	·
Oder																																									
Glatzer Neiße bis Quelle	Oppa	Schönwiese	350	·	6.3	·	·	·	·	·	·	·	·	·	·	3.5	3.7	36.3	14.7	·	·	·	·	·	12.0	17.5	6.3	21.4	5.5	6.5	·	·	2.4	·	136.0			12	12	·	·
		Turkau	300	·	0.4	0.0	·	·	·	·	·	·	·	·	·	12.2	2.9	23.7	11.7	1.0	0.3	·	·	·	13.9	15.1	12.5	21.3	4.3	4.7	·	·	2.2	·	125.6	180	+ 56	14	12	·	·
	O.	Annaberg	200	0.0	0.1	0.2	·	·	·	·	·	·	·	·	·	2.4	7.8	31.5	32.8	1.2	7.1	·	·	·	19.0	25.3	6.4	12.4	4.2	·	·	·	0.4	·	150.8	164	+ 59	14	11	·	·
	Zinna	~~Leobschütz~~ ++	~~275~~	·	·	·	·	·	·	·	·	·	·	·	·	1.4	1.7	27.5	8.4	0.7	0.2	0.4	·	·	14.3	14.1	9.8	17.5	·	1.7	·	·	·	·	107.7			12	9	·	·
		Katscher	220	·	0.0	·	·	·	·	·	·	·	·	·	·	3.2	2.2	18.3	12.0	1.8	0.4	0.0	·	·	13.1	15.4	7.0	19.1	4.6	1.2	·	·	1.6	·	99.9	120	+ 17	13	12	·	·
	Oder	Ratibor	185	·	·	·	·	·	·	·	·	·	·	·	·	4.8	1.5	14.0	21.9	0.2	3.9	·	·	·	8.8	15.2	8.2	14.8	3.3	0.9	·	·	5.9	·	103.4	116	+ 14	13	11	·	·
		Klein Rauden	200	·	·	·	0.3	·	·	·	·	·	·	·	·	·	0.1	17.6	27.2	4.7	0.1	·	·	·	25.0	22.2	9.2	13.3	6.7	0.1	0.1	0.1	0.3	0.4	127.4			16	8	·	·
	Klodnitz	Beuthen	292	·	·	·	·	·	·	·	·	·	·	·	·	0.1	2.6	10.0	16.1	6.2	1.9	·	·	·	9.5	19.2	11.7	9.9	10.8	0.0	·	·	0.1	·	98.1	111	+ 10	12	10	·	·
		Gleiwitz	235	·	·	·	·	·	·	·	·	·	·	·	·	·	8.0	12.5	8	7.4	3.0	·	·	·	15.6	19.8	8.5	10.2	9.3	0.5	·	·	·	·	115.6	143	+ 35	11	5	·	·
		Dramatal	255	·	·	·	·	·	·	·	·	·	·	·	·	0.1	2.2	10.7	22.4	8.2	0.5	·	·	·	11.6	17.6	10.5	9.4	10.2	0.2	·	·	5.2	·	108.8	128	+ 24	13	10	·	·
		Tost	256	·	·	·	·	·	·	·	·	·	·	·	0.1	1.8	1.9	27.6	25.4	0.5	0.1	·	·	·	15.3	20.3	9.5	9.9	5.2	·	·	·	·	0.5	118.1	139	+ 33	13	9	·	·
		Bischofstal	185	·	·	·	·	·	·	·	·	·	·	·	4.6	·	5.0	39.0	18.2	·	0.0	·	·	·	17.0	15.6	5.0	13.6	3.8	0.4	·	·	2.8	0.0	125.0	158	+ 46	11	10	·	·
	Oder	Gnadenfeld	237	·	·	·	·	·	·	·	·	·	·	·	·	0.3	1.8	28.0	13.9	0.1	0.0	·	·	·	31.7	25.0	5.6	15.0	3.8	0.4	0.1	·	0.2	·	125.9	163	+ 49	13	8	·	·
		Kosel	172	·	·	3.3	·	·	·	·	·	·	·	·	·	·	1.7	46.6	7.6	·	·	·	·	·	10.6	14.3	3.7	15.7	3.6	0.7	·	·	1.4	·	109.2	135	+ 28	11	10	·	·
		Hohenkirch	325	·	·	4.6	·	·	·	·	·	·	·	·	·	·	·	59.1	12.3	·	·	·	·	·	56.0	20.8	9.1	13.1	4.3	·	·	·	·	·	189.3	242	+111	8	8	·	·
	Hotzenplotz	Neustadt O.S.	265	0.4	·	0.8	·	·	·	·	·	·	·	·	·	1.4	0.6	36.3	7.9	·	·	·	·	·	45.9	18.7	6.2	26.7	0.8	4.3	·	·	1.5	0.9	152.4	196	+ 74	14	9	·	·
		Oberglogau	202	·	·	0.7	·	·	·	·	·	·	·	·	·	0.3	0.4	53.8	6.4	·	·	·	·	·	24.8	17.3	6.6	20.6	2.3	7.3	·	·	2.7	·	137.2	186	+ 63	12	9	·	·
		Schönowitz	207	·	·	2.2	·	·	·	·	·	·	·	·	·	·	·	40.3	9.2	·	·	·	·	·	27.6	19.3	7.7	21.4	0.6	1.9	·	·	0.0	·	130.2	179	+ 57	9	8	·	·
	Oder	Krappitz	170	·	·	0.1	·	·	·	·	·	·	·	·	0.0	·	0.1	19.1	10.8	0.6	·	·	·	·	30.7	15.8	9.6	18.4	7.3	7.4	·	·	1.4	·	109.3	148	+ 35	12	9	·	·
		Proskau	178	·	·	26.2	·	·	·	·	·	·	·	·	·	0.2	2.1	18.8	8.7	0.4	1.0	·	·	·	27.0	18.5	5.2	20.3	0.3	7.4	·	·	·	·	130.1	179	+ 57	13	10	·	·
		Klosterbrück	153	·	·	0.0	·	·	0.1	·	·	·	·	0.0	0.0	0.0	11.1	18.0	4.2	0.1	7.2	0.0	·	·	41.0	17.7	3.3	22.1	0.6	2.7	0.1	·	0.0	0.0	122.2			12	9	·	·
	Malapane	Horneck	251	·	·	·	·	·	·	·	·	·	·	·	·	19.1	9.4	22.0	22.3	6.2	·	·	·	·	16.8	20.2	9.2	11.1	6.2	·	·	·	0.4	0.2	143.1	169	+ 58	12	10	·	·
		Andreashütte	210	·	·	3.5	0.3	·	·	·	·	·	·	·	·	5.0	15.0	12.0	17.3	0.5	·	·	·	·	25.5	22.0	10.2	15.0	2.0	1.4	0.1	·	0.2	3.2	133.2	169	+ 54	16	12	·	·
		Guttentag	234	·	·	·	·	·	·	·	·	·	·	·	·	11.8	5.8	9.0	9.9	·	3.1	·	·	·	64.3	17.1	6.9	18.8	7.2	3.0	·	0.1	·	·	151.0	202	+ 76	12	11	·	·
		Groß Strehlitz	230	·	·	·	·	·	·	·	·	·	·	·	0.6	·	6.0	34.1	17.2	0.2	·	·	·	·	15.7	17.4	6.8	16.7	3.8	0.3	·	·	·	·	115.8	150	+ 39	14	12	·	·
		Raschau	180	·	·	16.6	·	·	·	·	·	·	·	·	·	·	41.3	29.0	10.4	·	0.4	·	·	·	47.8	20.8	5.3	24.0	·	1.8	·	·	·	0.3	197.7	240	+116	11	9	·	·
Glatzer Neiße	Neiße	Mittelwalde	465	·	3.9	8.3	·	·	·	·	·	·	·	·	·	2.4	3.3	5.9	15.4	·	0.7	·	·	·	34.8	7.9	19.8	86.4	32.2	12.4	·	·	23.1	21.2	276.9	322	+191	15	14	·	·
		Wölfelsgrund	830	·	3.0	2.7	·	·	·	·	·	·	·	·	·	1.0	1.0	12.2	47.5	·	0.3	0.1	·	·	36.7	8.4	23.5	197.3	32.1	20.2	·	·	18.6	8.5	333.1	326	+231	16	14	·	·
		Habelschwerdt	368	·	·	1.8	·	·	·	·	·	·	·	·	·	5.4	0.8	14.4	25.5	0.0	0.7	·	·	·	24.8	5.4	15.7	177.3	36.9	10.8	0.0	0.0	34.7	9.0	302.2	425	+231	14	11	·	·
		Pohldorf	514	0.3	3.3	·	·	·	·	·	·	·	·	·	·	9.8	0.5	7.3	3.0	·	4.2	·	·	·	28.2	7.2	18.8	61.4	17.1	40.4	0.1	·	20.5	11.2	221.3	276	+141	16	13	·	·
	B.	Bielendorf	690	0.8	13.9	·	·	·	·	·	·	·	·	·	·	7.9	15.4	45.2	47.4	·	·	·	·	·	23.6	2.3	22.3	96.5	19.7	18.6	0.5	0.3	7.4	1.6	333.4	344	+236	16	13	·	·

+ Wittenfelde 20

++ Bauerritz 235

Tägliche Niederschlagshöhen in Millimetern, gemessen um 7 Uhr morgens

August

Flußgebiet		Ort	Seehöhe m	1	2	3	4	5	6	7	8	9	10	11	12	13	14	15	16	17	18	19	20	21	22	23	24	25	26	27	28	29	30	31	Monatssumme mm	Monatssumme % d. Norm.	Abweichung v. d. Norm.	Zahl der Tage mit Niederschl. ≥0.1	Niederschl. ≥1.0	≥0.1	☒
Glatzer Neiße	Biele	Landeck	460	·	6.2	0.7	·	·	·	·	·	·	·	·	·	3.0	75.4	17.7	35.3	·	0.7	·	·	·	29.4	9.4	31.8	87.5	27.9	13.9	·	0.0	22.6	1.8	303.3	306	+204	15	13	·	·
		Kunzendorf a. d. B.	373	·	5.5	0.2	·	·	·	·	·	·	·	·	·	3.2	5.4	6.3	24.2	·	1.8	0.1	·	·	53.4	7.4	24.6	120.5	31.5	10.5	·	·	21.7	2.2	318.5			16	14	·	·
	Weistritz	Grunwald	720	·	5.1	·	·	·	·	·	·	·	·	·	·	2.6	3.5	20.7	16.2	·	11.6	·	·	·	33.8	5.6	15.1	77.0	35.6	45.3	0.8	0.0	34.9	24.7	333.8	256	+204	15	14	·	·
		Reinerz	538	·	3.9	·	·	·	·	·	·	·	·	·	·	9.3	1.7	7.3	8.7	·	3.2	·	·	·	27.5	3.0	15.3	99.3	29.2	29.1	0.4	·	40.3	6.9	234.7	228	+132	15	14	·	·
	N.	Glatz	300	·	3.0	·	·	·	·	·	·	·	·	·	·	4.0	·	7.0	17.4	0.0	2.0	0.1	·	·	32.4	3.5	9.1	57.2	35.5	17.2	·	·	35.5	2.7	221.6	308	+150	12	11	·	·
	Steine	Friedland	510	·	2.8	·	·	·	·	·	·	·	·	·	13.8	7.3	4.8	1.7	8.7	·	3.9	0.5	·	12.6	12.8	1.5	12.5	47.9	58.2	29.7	·	·	25.2	21.6	259.5	305	+175	17	16	·	·
		Neurode	400	0.3	4.5	·	·	·	·	·	·	·	·	·	·	3.7	14.2	1.7	2.5	·	0.1	·	·	·	35.8	1.5	17.3	33.2	24.0	22.2	·	·	20.5	11.0	191.9	249	+115	15	13	·	·
		Reichenforst	438	2.0	3.6	0.0	·	·	·	·	·	·	·	·	·	1.8	3.6	2.7	8.5	·	0.1	·	·	0.3	27.0	2.1	12.8	22.2	26.2	23.8	·	0.1	36.3	17.5	190.6	258	+119	17	14	·	·
		Schlegel	400	·	6.2	·	·	·	·	·	·	·	·	·	·	2.7	11.2	3.1	2.9	·	·	·	·	0.6	34.0	3.6	19.1	37.0	37.8	22.6	·	·	26.3	11.9	219.0	288	+143	14	13	·	·
	Mündung bis Steine	Wartha	274	·	5.8	0.3	·	·	·	·	·	·	·	·	·	5.7	3.7	21.6	13.1	·	0.0	·	·	·	59.7	·	12.2	82.9	52.9	10.4	·	·	8.2	·	274.5	352	+197	12	11	·	·
		Maifritzdorf	285	·	7.1	0.3	·	·	·	·	·	·	·	·	·	2.1	4.0	13.5	18.8	·	2.6	·	·	·	38.8	5.1	21.1	76.3	32.7	9.6	·	·	5.8	1.3	233.1	324	+165	15	14	·	·
		~~Silberberg~~ +	~~460~~	·	1.5	8.5	·	·	·	·	·	·	·	·	·	7.1	0.9	9.1	13.0	·	0.3	·	·	·	37.0	2.5	16.8	58.5	36.0	16.0	·	·	5.5	2.5	215.2			15	13	·	·
		Weigelsdorf	375	·	2.8	0.0	0.1	·	·	·	·	·	·	·	·	3.9	0.7	13.2	17.2	·	0.9	0.1	·	0.3	18.4	2.3	20.7	67.1	46.5	11.7	·	·	4.2	1.7	211.8	278	+136	17	12	·	·
		Patschkau	245	·	·	0.1	·	·	·	·	·	·	·	·	·	2.6	6.4	18.4	14.5	·	0.3	·	·	·	33.8	6.1	8.0	53.5	26.2	12.5	·	0.9	1.3	1.1	191.0	278	+122	15	12	·	·
		Baucke	220	0.0	·	17.3	·	·	·	·	·	·	·	·	·	3.7	2.3	25.2	24.8	·	0.3	·	·	·	38.3	8.5	9.4	40.5	8.4	11.4	·	·	0.6	1.0	191.7			14	12	·	·
		Ziegenhals	345	3.2	·	10.8	·	·	·	·	·	·	·	·	·	2.1	4.7	56.5	23.3	·	·	·	·	·	39.8	19.8	11.2	46.4	2.6	8.3	·	0.9	2.0	1.6	233.2	265	+145	15	14	·	·
		Neiße-Heiligkreuz	180	·	·	5.0	·	·	·	·	·	·	·	·	·	0.4	·	34.0	18.3	·	0.4	·	·	·	21.1	13.6	11.6	30.9	5.3	5.4	·	·	0.0	0.4	146.4	203	+74	12	9	·	·
		Petersheide	225	1.4	·	19.3	·	·	·	·	·	·	·	·	·	0.6	0.2	16.2	8.5	·	2.5	·	·	·	36.9	8.8	6.4	36.9	10.0	4.4	·	·	·	0.3	152.4	214	+81	14	11	·	·
		Löwen	147	·	·	1.5	·	·	·	·	·	·	·	·	·	0.1	5.7	12.6	5.0	·	0.3	·	0.3	·	31.2	13.3	4.0	35.0	0.3	2.7	0.1	·	·	0.2	119.3			15	9	·	·
		Friedland	200	·	·	0.6	·	·	·	·	·	·	·	·	·	0.0	0.5	21.3	13.1	·	0.0	·	·	·	27.1	14.9	6.8	23.6	1.9	0.4	·	·	2.4	0.1	112.7	146	+36	12	8	·	·
		Seifersdorf	175	·	·	0.7	·	·	1.3	·	·	·	·	·	·	·	3.8	16.8	5.4	0.3	2.2	·	·	·	29.6	15.3	5.3	21.7	1.2	2.3	·	·	·	0.0	105.9	147	+34	13	11	·	·
Katzbach bis Glatzer Neiße	Stober	Rosenberg	240	·	0.6	·	·	·	·	·	·	·	·	·	·	10.9	2.2	3.8	4.5	·	7.5	0.0	·	7.2	17.4	7.1	14.3	19.6	33.4	36.5	·	·	4.2	16.4	210.2	263	+130	15	14	·	·
		Kreuzburg	180	·	14.2	0.4	·	·	20.5	·	·	·	·	·	·	·	6.1	4.4	2.1	·	0.5	·	·	·	21.0	18.1	6.4	16.0	0.3	1.5	0.2	·	·	·	111.7	153	+39	14	10	·	·
		Konstadt	165	·	0.1	7.1	·	·	·	·	·	·	·	1.2	·	·	4.1	3.4	·	·	·	·	·	1.2	25.1	15.4	6.2	·	·	·	·	·	·	0.2	64.0	96	− 3	10	8	·	·
		Kupp	156	1.6	·	12.2	·	·	·	·	·	·	·	·	·	1.1	11.5	12.2	5.8	2.4	·	2.3	·	·	35.2	19.0	5.5	18.5	0.5	·	·	·	0.6	2.5	130.9	177	+57	15	13	·	·
		Sausenberg	200	·	1.3		·	·	·	1.2	·	·	·	·	·	·	19.9	5.5	·	·	·	·	·	·	33.1	18.5	8.0	21.4	1.0	1.8	·	·	·	·	111.7	153	+39	10	10	·	·
		Karlsruhe	160	1.8	·	0.2	·	·	·	·	·	·	·	·	·	3.6	16.6	4.8	2.6	·	·	·	·	·	29.3	13.8	7.1	28.2	0.2	5.2	0.1	0.3	2.3	·	116.1	155	+41	15	11	·	·
	Oder	Brieg	143	2.6	·	16.3	·	·	·	·	·	·	·	·	·	0.2	2.1	12.6	3.6	·	6.1	0.4	·	·	25.5	7.3	3.6	47.6	12.3	2.9	0.1	·	0.2	0.2	143.6	214	+77	17	12	·	·
		Neuvorwerk	135	0.0	·	0.4	·	·	·	·	·	·	·	·	·	5.7	4.7	33.9	0.3	·	1.4	0.4	·	0.2	27.3	4.3	2.8	31.0	12.2	4.8	·	·	0.0	3.8	133.2	199	+66	15	11	·	·
	Ohle	Münsterberg	205	·	·	16.2	·	·	·	·	·	·	·	·	·	1.9	2.2	23.4	11.9	·	2.2	0.0	·	·	35.3	4.1	7.6	63.7	28.4	3.2	·	·	·	0.3	200.4	280	+127	13	12	·	·
		Strehlen	163	·	·	14.4	·	·	·	·	·	·	·	·	·	3.8	1.0	4.1	6.6	·	4.5	1.0	·	·	19.1	3.2	4.3	46.2	28.9	5.7	·	·	·	0.4	143.2	211	+75	14	13	·	·
		Gauwald	280	0.1	·	4.2	·	·	·	·	·	·	·	·	·	3.0	0.3	34.5	17.7	·	1.8	·	·	·	28.0	6.3	5.6	55.1	18.1	6.0	·	·	0.3	1.2	182.2	246	+108	15	12	·	·
		Olbendorf	175	·	·	6.0	·	·	·	·	·	·	·	·	·	4.5	1.2	17.5	7.3	·	0.5	3.6	·	·	37.2	8.0	4.1	49.3	14.9	3.9	·	·	·	·	158.0	229	+89	13	12	·	·
		Ohlau	137	·	·	2.0	·	·	·	·	·	·	·	·	·	7.2	0.6	11.0	2.7	·	1.4	0.9	·	0.3	28.3	4.5	2.6	40.0	14.7	5.7	·	·	0.2	0.8	123.5	179	+55	16	11	·	·
	Lohe	Nimptsch	200	·	·	2.1	0.2	·	·	·	·	·	·	·	·	0.2	0.6	6.2	14.8	·	3.0	·	·	·	35.0	2.5	20.2	41.3	28.4	4.5	·	·	0.5	18.0	177.5	265	+111	15	11	·	·
		Konradserbe	147	·	·	·	·	·	·	·	·	·	·	·	·	3.3	6.3	3.6	4.2	·	3.5	·	·	2.9	26.1	7.3	6.2	24.8	23.5	5.5	·	·	·	1.8	113.0	145	+35	13	13	·	·
		Breslau-~~Krietern~~ ++	124	·	·	·	4.5	·	·	·	·	·	·	·	·	4.1	15.7	24.4	2.3	0.1	0.4	0.0	·	22.1	20.4	1.5	5.3	13.7	20.6	9.7	·	·	0.0	4.9	149.7			15	13	·	·
	Weide	Schmograu	162	·	·	1.0	0.1	·	7.8	·	·	·	·	·	·	·	14.1	5.0	1.0	0.0	0.1	·	·	·	26.9	10.8	1.6	35.2	8.7	2.5	·	·	0.4	2.1	117.3			15	12	·	·
		Groß Ellguth	140	·	·	2.0	6.0	·	·	·	·	·	·	·	·	·	9.6	36.1	2.8	·	0.1	0.0	·	11.5	20.8	3.4	2.4	16.8	18.2	0.3	·	·	·	2.6	132.6	210	+70	14	12	·	·
		Groß Schönwald	240	·	·	·	·	3.6	·	·	·	·	·	·	·	·	14.7	7.5	2.7	·	0.2	·	·	9.5	29.8	5.1	4.4	11.9	20.0	4.9	·	·	·	8.5	122.8	186	+57	13	12	·	·
	Weistritz	Wüstegiersdorf	469	1.6	4.1	·	·	·	·	·	0.0	·	·	·	·	2.0	4.9	3.2	12.5	·	3.9	0.6	·	2.0	18.5	1.1	18.3	57.9	35.2	21.2	·	·	10.2	11.8	203.0	272	+132	17	16	·	·
		Charlottenbrunn	465	3.2	2.5	·	·	·	·	·	·	·	·	·	·	1.0	4.1	4.6	11.0	·	5.7	0.5	·	15.7	24.3	1.7	15.9	66.1	36.8	21.7	·	·	3.2	5.9	229.9	280	+148	17	16	·	·
		Schweidnitz	230	·	7.1	5.5	·	·	·	·	·	·	·	·	·	4.0	1.7	6.0	6.4	·	4.2	0.7	·	11.1	34.2	1.9	30.4	39.3	26.4	10.6	·	·	0.2	5.4	189.1	263	+111	17	15	·	·
		Reichenbach	265	·	3.1	·	·	·	·	·	·	·	·	·	·	1.8	33.9	13.0	7.9	·	3.0	1.5	·	0.4	17.5	1.8	18.6	41.4	39.5	6.8	·	·	0.2	3.9	194.3	259	+115	16	14	·	·
		Bärmersgrund	550	·	3.3	·	·	·	·	·	0.2	·	·	·	·	3.3	5.7	5.8	14.4	·	2.8	0.4	·	0.9	25.4	1.8	26.8	69.1	29.0	16.2	0.1	0.1	6.3	7.6	219.2			19	14	·	·
		Kaschbach	620	·	2.5	0.1	·	·	·	·	·	·	·	·	0.2	1.0	0.7	6.3	13.4	·	2.8	1.7	·	2.3	23.9	2.0	34.4	75.3	34.7	14.3	·	·	1.2	5.6	222.4	242	+130	18	15	·	·
		Zobten	200	·	·	7.6	10.0	·	·	·	·	·	·	·	·	9.6	2.1	41.5	5.7	·	2.1	1.6	·	7.5	33.3	1.9	20.0	36.0	26.9	5.6	0.3	·	5.0	2.5	213.2	270	+134	18	17	·	·

+ Peterwitz 300

++ Augusta Schule

Tägliche Niederschlagshöhen in Millimetern, gemessen um 7 Uhr morgens

August

Flußgeb		Ort	Seehöhe m	1	2	3	4	5	6	7	8	9	10	11	12	13	14	15	16	17	18	19	20	21	22	23	24	25	26	27	28	29	30	31	Monatssumme mm	% d. Mittel	Abweichung v. d. Norm.	Zahl der Tage mit Niederschl. IV 0.1	IV ≥1.0	✳ IV 0.1	☒
Katzbach bis Glatzer Neiße	Weistritz	Alt Reichenau	378	·	13	·	·	·	·	·	·	·	·	·	·	70.2	06	41	34	·	49	02	·	324	14.3	1.4	12.7	36.4	46.0	23.4	·	·	5.0	12.8	209.1			16	14	·	·
		~~Salzbrunn~~ +	~~417~~	02	27	·	·	·	·	·	·	·	·	·	·	2.9	08	8.7	12.4	·	8.3	03	·	23.7	20.0	2.3	11.4	43.1	70.2	26.2	00	00	9.5	8.3	257.0			17	14	·	·
		Freiburg	300	·	04	·	·	·	·	·	·	·	·	·	·	16.2	09	26.0	5.4	·	6.4	03	·	15.9	16.0	1.4	16.6	25.9	48.6	18.2	·	·	4.4	9.3	271.9	311	+74.4	16	13	·	·
		Ingramsdorf	178	·	·	41	·	·	·	·	·	·	·	·	·	73.4	11	9.3	5.2	·	5.9	09	·	13.2	4.16	2.1	21.8	29.8	27.7	8.4	·	·	·	3.2	133.7	277	+72.4	15	14	·	·
		Bresl.-Stabelwitz	120	·	·	·	·	·	·	·	·	·	·	·	·	3.2	15.0	10.2	3.7	8.3	0.8	02	·	19.1	23.5	1.2	3.6	10.1	18.9	16.5	·	0.2	0.4	12.2	147.1	223	+8.1	17	13	·	·
	Oder	Dyhernfurth	110	·	·	·	·	·	·	·	·	·	·	·	·	·	13.7	4.9	7.8	·	0.2	·	·	·	3.5	17.6	1.2	7.3	7.0	17.1	11.2	·	·	·	11.9	99.4	147	+31	12	11	·	·
		Leubus	98	·	·	·	·	·	·	·	·	·	·	·	·	1.0	18.7	9.8	3.5	·	·	·	·	1.8	23.6	1.5	19.0	9.8	28.2	24.0	·	·	·	14.3	161.2	237	+93	12	12	·	·
		Simsdorf	145	·	·	·	·	·	·	·	·	·	·	·	·	2.9	13.2	30.5	4.7	·	1.2	·	·	4.0	22.6	1.7	13.5	12.3	14.0	6.5	·	·	·	9.3	142.4	195	+69	13	13	·	·
Katzbach	Katzbach	Ketschdorf	440	·	·	·	·	·	·	·	·	·	·	·	·	11.3	5.0	3.9	2.5	·	7.7	·	·	5.3	24.1	1.2	15.9	55.3	36.8	32.3	0.4	·	0.8	14.6	271.1	232	+17.8	15	13	·	·
		Schönau	300	·	8.4	·	·	·	·	·	·	·	·	·	·	4.9	3.3	5.2	3.9	·	1.8	·	·	2.7	34.2	0.9	13.2	52.5	34.6	24.3	·	·	·	13.9	208.8	290	+13.6	14	13	·	·
		Goldberg	240	·	·	0.3	·	·	·	·	·	·	·	·	·	6.5	5.1	13.4	7.8	·	2.3	·	·	1.5	55.6	·	10.3	25.4	36.1	27.2	0.3	·	·	5.8.1	241.9	366	+17.6	14	12	·	·
	Schwarzwasser	Altröhrsdorf	322	·	·	·	·	·	·	·	·	·	·	·	·	7.8	1.3	4.5	1.6	·	5.8	·	·	5.5	57.6	1.5	9.1	34.8	30.1	28.9	·	·	0.5	8.6	197.6	228	+11.1	14	13	·	·
	Wütende Neiße	Klonitz	275	·	·	0.8	·	·	·	·	·	·	·	·	·	6.6	0.2	4.3	2.2	·	3.5	0.4	·	6.8	43.5	1.6	5.2	23.2	28.3	24.2	·	·	·	8.5	153.3	218	+8.6	15	12	·	·
		Seichau	200	·	·	·	·	·	·	·	·	·	·	·	·	6.9	6.2	11.9	2.4	·	1.7	0.1	·	1.5	35.1	·	4.8	21.3	14.2	16.4	0.1	·	·	12.2	134.8	204	+6.9	14	12	·	·
		Kaiserswaldau	187	·	·	·	·	·	·	·	·	·	·	·	·	19.6	15.3	12.6	21.8	·	5.4	·	0.6	·	23.6	·	7.7	8.3	26.6	18.4	·	0.2	5.7	26.1	191.9	266	+120	14	12	·	·
		Fuchsmühl	140	·	·	0.5	·	·	·	·	·	·	·	·	·	7.3	26.5	5.5	2.5	·	2.4	·	·	0.5	24.3	0.2	8.9	14.3	7.0	4.7	0.2	·	16.8	4.8	120.4	186	+5.5	16	12	·	·
		Harpersdorf	235	·	·	·	·	·	·	·	·	·	·	·	·	4.1	5.2	2.9	3.4	·	1.5	·	·	1.4	50.6	1.6	6.9	28.5	36.7	22.7	0.2	·	·	20.1	185.8	248	+71.1	14	13	·	·
	K.	Liegnitz	121	·	·	·	·	·	·	·	·	·	·	0.0	·	10.6	9.3	9.9	3.4	0.0	2.1	0.0	·	1.0	31.0	1.1	1.4	14.2	11.7	6.0	·	·	2.0	12.5	114.2	187	+5.3	13	13	·	·
		Pilgramshain	260	·	0.2	1.2	·	·	·	·	·	·	·	·	·	6.6	0.7	9.3	4.8	·	2.9	·	·	1.1.8	25.1	1.2	11.4	26.5	35.6	9.6	·	·	·	1.8	154.1	217	+8.3	15	13	·	·
Bober bis Katzbach	Oder	Steinau	94	·	·	0.0	·	·	·	·	·	·	·	·	·	·	6.2	6.3	2.8	3.9	0.3	0.0	·	1.1	26.3	1.2	8.2	7.7	16.7	7.1	·	·	0.7	16.0	105.1	172	+4.4	14	12	·	·
		Wohlau	116	·	·	·	·	·	·	·	·	·	·	·	·	·	4.5	1.1	2.4	·	0.0	·	·	1.2	30.1	1.4	8.4	8.9	0.7	2.9	·	·	·	22.9	83.9	127	+1.8	11	10	·	·
		Köben	92	·	·	·	·	·	·	·	·	·	·	·	·	0.9	3.8	6.6	4.2	·	1.9	·	·	7.6	13.9	·	7.9	11.6	13.6	12.7	0.1	·	0.6	9.3	100.7	160	+3.8	14	11	·	·
	Bartsch	Kreisau	156	·	·	2.5	·	·	0.2	·	·	·	·	0.0	·	·	15.6	2.6	3.0	·	0.2	·	·	3.2	20.7	2.6	4.5	7.3	7.9	4.0	·	·	·	12.2	86.5	135	+2.3	14	12	·	·
		Groß Wartenberg	167	·	·	0.9	0.3	·	0.0	·	·	·	·	·	·	·	26.4	17.0	1.6	0.0	2.0	·	·	8.3	27.3	9.0	2.6	12.0	7.9	1.5	·	·	·	2.4	17.2.2	186	+5.5	14	12	·	·
		Charlottenthal	119	·	·	·	0.0	·	56.9	·	·	·	·	0.0	·	5.8	20.3	4.6	1.8	·	0.3	0.0	·	6.5	24.5	3.8	4.6	7.8	13.9	8.4	·	·	0.0	9.8	169.0	278	+10.8	14	13	·	·
		Trebnitz	185	·	·	·	·	·	·	·	·	·	·	·	·	3.2	6.4	4.2	4.5	·	2.4	·	·	7.1	28.4	1.1	5.4	14.7	16.9	8.1	·	·	·	13.0	113.4	164	+4.4	13	12	·	·
		Trachenberg	91	·	·	·	0.0	·	·	·	·	·	·	·	·	0.0	13.8	2.3	2.7	·	0.2	0.0	·	2.5	22.3	1.0	4.0	6.1	11.3	7.4	·	·	0.0	5.4	79.0	129	+1.8	12	11	·	·
		Winzig	180	·	·	1.3	·	·	·	·	·	·	·	·	·	·	6.6	0.2	2.3	·	2.0	·	·	1.5	41.9	1.5	9.1	8.9	19.9	5.2	0.1	·	0.9	23.9	125.3	196	+6.1	15	12	·	·
		Groß Saul	120	·	·	·	0.1	·	0.0	·	·	·	·	·	·	·	17.9	2.0	3.8	·	0.8	·	·	1.0	20.0	2.0	4.9	18.7	3.7	0.2	0.5	·	·	4.3	79.9			14	10	·	·
		Guhrau	86	·	·	·	·	·	·	·	·	·	·	·	·	·	13.5	2.4	·	·	4.8	·	·	12.4	10.1	6.2	7.1	2.1	8.9	3.4	·	·	·	5.4	75.6	120	+1.3	11	11	·	·
	Faule Obra–Bartsch	Glogau	77	·	·	6.5	·	·	·	·	·	·	·	·	·	3.2	15.1	11.4	1.7	·	5.1	·	·	7.4	6.7	·	2.6	9.4	3.6	6.5	0.7	·	·	11.1	91.0	165	+3.6	14	13	·	·
		Fraustadt	102	·	·	1.5	·	·	·	·	·	·	·	·	0.4	0.1	13.0	2.1	1.3	·	3.2	·	·	6.3	9.4	·	6.3	11.0	2.5	0.4	1.3	·	1.2	7.9	75.1	123	+1.4	16	13	·	·
		Glogeiche	91	·	0.4	17.5	·	·	·	·	·	·	·	·	·	0.0	31.1	1.7	0.3	4.5	3.6	·	·	11.6	7.8	0.2	3.3	15.1	2.8	0.7	1.3	·	3.3	12.7	118.5			17	13	·	·
		Freystadt	103	·	·	9.8	·	·	·	·	·	·	·	·	·	·	11.9	8.1	0.3	0.4	4.6	·	·	15.6	7.8	0.2	7.8	13.8	11.4	7.1	1.1	·	2.6	4.2	106.7	163	+4.4	16	13	·	·
	Faule Obra	~~Salisch~~ ++	75	·	·	0.0	·	·	·	·	·	·	·	·	·	·	23.3	1.1	2.7	·	2.3	·	·	5.6	6.2	·	4.1	12.1	5.7	1.6	0.8	·	1.4	6.7	73.6	127	+1.6	13	12	·	·
		Schwenten	60	·	·	10.6	0.0	·	·	·	·	·	·	·	·	0.1	18.2	1.4	0.2	0.6	1.0	·	·	9.0	5.8	0.1	7.3	18.7	1.4	0.3	0.7	·	2.2	2.1	72.7	142	+2.4	17	11	·	·
		Schwiebus	83	·	0.8	24.8	0.4	·	·	·	·	·	·	·	·	·	9.9	0.0	·	·	1.4	·	·	13.3	7.8	·	6.9	6.5	6.2	0.9	0.9	·	0.2	3.4	83.4	136	+2.2	14	9	·	·
	Bober–Faule Obra	Züllichau	85	·	·	3.4.0	·	·	·	·	·	·	·	·	·	1.2	19.9	1.5	0.0	·	3.1	·	·	11.1	7.5	0.2	15.2	13.5	12.0	7.0	1.1	·	0.0	5.0	125.7	213	+6.7	14	13	·	·
		Grünberg	168	·	0.0	16.0	·	·	·	·	·	·	·	·	0.0	·	4.8	6.9	0.0	0.1	2.0	0.0	·	14.7	9.3	·	13.7	20.5	13.3	5.0	1.5	·	·	7.5	115.3	170	+4.7	13	12	·	·
		Rothenburg ×	65	·	·	6.5.9	·	·	·	·	·	·	·	·	·	·	3.6	0.7	·	·	2.0	·	·	14.9	9.4	·	18.2	18.6	10.9	1.3	2.0	·	0.2	5.3	153.0	232	+8.6	13	11	·	·
		~~Griesel~~	~~80~~	·	0.4	9.0	·	·	·	·	·	·	·	·	·	·	21.2	0.0	·	·	1.4	·	·	17.2	10.0	·	6.9	4.6	31.4	3.8	1.4	·	3.4	5.2	115.9			13	12	·	·
Bober	Lomnitz-Quelle	Hermsdorf (Städt.)	580	·	0.3	0.1	·	·	·	·	·	·	·	·	·	0.6	0.7	2.3	4.8	·	9.6	0.9	·	9.8	14.5	0.7	14.7	47.8	46.6	29.4	·	0.2	11.4	7.2	201.6	229	+11.4	18	11	·	·
		Neu Röhrsdorf	740	·	1.4	·	·	·	·	·	·	·	·	·	·	23.2	8.6	3.4	5.8	·	9.5	0.9	·	6.1	29.2	1.7	13.0	56.2	41.1	5.6.0	·	0.1	12.4	17.4	292.0			14	11	·	·
		Landeshut	442	·	1.6	·	·	·	·	·	·	·	·	·	·	1.1	7.8	1.3	1.4	·	8.8	·	·	14.1	13.9	1.1	8.1	29.8	30.6	33.9	0.1	·	7.2	5.9	166.7	220	+9.0	16	15	·	·
		Giesmannsdorf	530	·	1.4	·	·	·	·	·	·	·	·	·	·	6.2	0.7	1.5	3.3	·	4.7	0.6	·	11.9	19.0	1.1	9.7	46.3	33.8	35.3	·	·	3.6	17.4	196.5			16	14	·	·
		Gottesberg	600	0.0	3.6	·	·	·	·	·	·	·	·	·	0.0	1.2	2.9	4.2	13.4	·	14.7	0.6	·	22.7	18.6	2.2	14.1	53.8	77.8	32.6	·	·	4.0	15.3	281.7	313	+17.2	16	15	·	·
		Neudorf	451	·	0.6	·	·	·	·	·	·	·	·	·	·	20.1	2.9	4.0	6.2	·	5.6	·	·	5.1	25.6	1.7	13.2	49.9	43.7	42.6	·	·	16.7	51.8	289.7	292	+17.1	15	14	·	·

+ Weißstein 481 × Baudach 82

++ Deutsch-Eck

R. f. W. Deutsch. Meteorol. Jahrb. 1938. II.

1938 **Tägliche Niederschlagshöhen in Millimetern, gemessen um 7 Uhr morgens** **August**

Flußgebiet		Ort	Seehöhe m	1	2	3	4	5	6	7	8	9	10	11	12	13	14	15	16	17	18	19	20	21	22	23	24	25	26	27	28	29	30	31	Monatssumme mm	% d. Norm.	Abweichung v. d. Norm	Zahl der Tage mit Niederschl. ≥0.1	≥1.0	✳ ≥0.1	☒
Bober	Lomnitz	Hasenbaude	1077	·	12.6	·	·	·	·	·	·	·	·	·	·	16.0	43.5	3.1	17.3	·	12.0	0.2	·	5.5	22.0	0.6	23.2	125.3	97.9	40.2	0.2	·	27.2	18.9	465.7	315	+318	17	14	·	·
		Schneekoppe	1602	0.1	3.0	0.1	0.0	0.0	·	·	·	·	·	·	1.3	7.1	30.1	3.8	26.3	0.2	5.7	0.2	·	4.2	17.7	1.5	17.5	87.1	105.8	31.6	0.5	0.6	23.6	17.8	385.8	308	+267	22	16	·	·
		Krummhübel	650	·	·	3.5	·	·	·	·	·	·	·	·	·	7.3	2.0	0.8	14.8	·	6.9	·	·	6.5	20.1	1.4	18.1	84.8	97.7	38.2	0.3	·	33.0	24.5	353.9	340	+259	16	14	·	·
		Arnsdorf	443	·	·	·	·	·	·	·	·	·	·	·	·	5.0	1.7	3.0	4.7	·	10.2	·	·	3.3	21.5	·	14.7	46.5	70.2	34.4	·	·	15.5	29.2	259.9	279	+167	13	13	·	·
		Forstbauden	900	·	7.0	·	·	·	·	·	·	·	·	·	0.6	7.2	2.2	4.0	13.0	·	6.1	·	·	12.2	25.6	0.7	25.0	122.0	70.4	38.0	0.5	0.2	26.2	24.3	372.2	315	+254	18	14	·	·
	B.	Hirschberg	347	·	·	·	·	·	·	·	·	·	·	·	·	5.9	·	10.5	2.0	·	4.8	·	·	5.3	23.3	2.7	23.4	35.7	59.3	16.4	·	·	18.4	8.2	275.3	276	+137	13	13	·	·
	Gr. Zack.	Schreiberhau	643	·	4.5	·	·	·	·	·	·	·	·	·	·	9.●	31.2	4.4	2.7	0.0	11.2	0.5	·	2.8	8.9	0.0	13.6	65.6	82.4	38.1	0.1	0.1	7.3	3.6	286.6	258	+116	17	14	·	·
		Schneegrubenbde	1490	·	4.2	·	·	·	·	·	·	·	·	·	7.1	11.1	40.8	4.5	3.9	0.4	22.4	0.4	·	2.6	20.9	0.2	14.4	107.4	93.8	60.8	0.5	·	30.8	8.5	428.7	293	+283	19	15	·	·
		Hain	535	·	10.0	0.0	·	·	·	·	·	·	·	·	0.0	11.0	7.1	3.3	3.7	·	7.2	0.4	·	2.7	21.3	0.7	14.8	93.5	63.2	30.5	0.0	·	18.0	23.1	260.5	278	+167	16	14	·	·
	Sprotte—Gr. Zacken	Johnsdorf	430	·	0.0	·	·	·	·	·	·	·	·	·	·	13.5	9.4	7.4	4.6	·	4.1	·	·	2.9	19.8	·	14.5	51.7	69.4	37.5	0.0	·	0.2	3.6	228.6	233	+131	13	12	·	·
		Ludwigsdorf	440	·	·	·	·	·	·	·	·	·	·	·	·	4.1	7.2	2.4	·	·	1.9	·	·	·	32.2	1.0	16.5	53.0	·	·	·	·	·	89.0	201.1	227	+110	9	9	·	·
		Lähn	230	·	0.2	·	·	·	·	·	·	·	·	·	·	3.6	2.7	3.6	1.0	·	3.7	·	·	7.2	27.5	0.1	19.3	28.7	38.7	26.4	·	·	0.3	13.5	170.5			15	12	·	·
		Bunzlau	200	·	·	·	·	·	·	·	·	·	·	·	·	15.9	21.4	24.5	7.1	·	5.4	·	·	20.4	18.2	0.8	7.1	19.6	42.7	22.3	·	·	·	0.6	200.0	278	+128	13	11	·	·
		Baierhaus	144	·	·	24.4	·	·	·	·	·	·	·	·	·	0.1	20.1	9.2	·	·	3.7	·	·	8.4	11.8	1.4	4.4	17.6	19.3	·	0.4	·	4.1	22.5	147.4			14	12	·	·
	Sprotte	~~Polkwitz~~ +	183	·	·	0.1	·	·	·	·	·	·	·	·	·	1.5	11.8	1.7	3.1	·	0.9	·	·	·	13.9	·	3.5	17.8	14.2	4.9	0.0	·	1.4	19.0	93.8	144	+29	13	11	·	·
		Kotzenau	148	·	·	·	·	·	·	·	·	·	·	·	·	1.4	14.1	31.6	2.0	·	3.0	·	·	8.4	13.8	·	7.9	15.1	23.0	5.3	0.1	·	8.5	17.8	152.0	238	+88	14	13	·	·
		Buchendamm	133	·	·	1.6	·	·	·	·	·	·	·	·	·	0.3	11.6	4.2	·	·	2.4	·	·	9.7	8.0	·	3.9	15.0	19.9	5.9	0.9	·	16.5	18.5	118.4	190	+56	14	12	·	·
		~~Quaritz~~ ++	170	·	·	2.7	·	·	·	·	·	·	·	·	·	·	16.9	3.3	7.5	·	3.1	·	·	9.7	7.5	0.3	6.0	16.2	14.1	13.6	0.3	·	7.6	6.8	103.0	169	+42	15	13	·	·
	Queis	Flinsberg	470	·	·	6.6	·	·	·	·	·	·	·	·	·	29.1	17.1	8.3	7.0	·	9.5	0.2	·	10.0	18.3	·	10.9	67.8	87.4	46.4	·	·	3.9	7.3	323.8	279	+208	15	14	·	·
		Giehren	530	·	0.4	0.0	·	·	·	·	·	·	·	·	·	29.5	56.5	11.1	7.6	·	7.5	·	·	6.5	21.0	·	11.6	65.0	70.0	36.2	0.1	·	0.3	·	317.3	337	+223	14	11	·	·
		Greiffenberg	338	·	·	·	·	·	·	·	·	·	·	·	·	2.8	6.0	7.0	3.8	·	4.4	·	·	6.6	28.4	·	10.1	40.4	65.0	34.9	·	·	·	1.9	211.3	235	+121	12	12	·	·
		Beerberg	232	·	·	0.4	·	·	·	·	·	·	·	·	·	5.8	4.0	7.5	0.6	·	6.0	·	·	18.2	27.0	0.2	7.5	23.0	58.0	35.0	0.1	·	4.0	·	197.3	222	+108	15	6	·	·
		Lauban	270	·	·	·	·	·	·	·	·	·	·	·	·	5.8	4.8	8.5	7.9	0.1	8.1	·	0.1	20.7	23.1	0.7	7.3	36.2	66.7	32.3	·	·	0.4	0.5	216.6	252	+131	16	11	·	·
		Hagendorf	204	·	·	·	·	·	·	·	·	·	·	·	·	5.0	2.7	10.6	0.2	·	4.7	·	·	4.1	18.4	·	12.3	29.9	60.5	35.0	0.5	·	·	0.1	184.0	236	+105	13	10	·	·
		Prinzdorf	165	·	·	11.9	·	·	·	·	·	·	·	·	·	8.3	31.8	6.9	0.4	·	6.8	0.1	0.0	15.5	16.9	0.0	3.9	2.6	37.7	11.9	0.1	·	·	3.9	177.7	244	+105	15	12	·	·
	Gr. Tschirne	Kohlfurt	193	·	·	·	·	·	·	·	·	·	·	·	·	14.3	23.7	6.5	0.2	·	4.2	·	·	17.5	21.2	0.2	13.3	26.6	50.0	26.2	0.5	·	·	0.6	205.0	257	+125	14	10	·	·
		Rauscha	151	·	·	0.1	·	·	·	·	·	·	·	·	·	8.0	30.0	16.1	·	·	5.2	·	·	11.3	17.2	0.2	10.6	19.0	48.0	17.5	0.3	·	·	6.2	183.7	232	+105	14	11	·	·
		Groß Selten	155	·	·	·	·	·	·	·	·	·	·	·	·	16.0	19.7	4.6	0.0	·	6.4	·	·	9.3	12.9	·	10.3	20.6	34.9	11.6	0.6	·	·	33.1	180.0	261	+111	12	11	·	·
		Seifersdorf	165	·	·	4.0	·	·	·	·	·	·	·	·	·	3.3	12.0	5.2	·	·	·	·	·	13.7	11.8	·	3.1	18.7	44.4	4.0	1.4	·	·	15.5	143.7	211	+17.5	12	12	·	·
	Bob.	~~Ober~~ Briesnitz	110	·	·	11.0	·	·	·	·	·	·	·	·	·	2.8	9.8	14.5	·	·	5.4	·	·	11.7	10.2	0.2	5.6	16.7	18.4	9.6	1.2	·	·	2.7	119.8	174	+51	14	13	·	·
		Buchelsdorf	125	·	·	18.6	·	·	·	·	·	·	·	·	·	·	3.7	5.7	·	2.9	2.2	·	·	10.0	10.3	·	4.6	23.7	16.0	11.6	2.6	·	1.1	6.5	119.5	162	+46	14	14	·	·
O.	O.	Crossen	45	·	1.5	12.4	·	·	·	·	·	·	·	·	·	·	7.5.6		0.1	·	6.6	·	·	12.9	6.5	·	3.9	6.3	27.6	14.5	1.5	·	1.8	5.7	116.7	137	+43	14	13	·	·
Lausitzer Neisse	Zittau	Oybin	415	·	0.6	2.1	·	·	·	·	·	·	·	·	7.8	23.2	10.1	0.9	1.9	0.1	2.4	·	·	16.4	21.0	0.2	5.4	26.0	35.3	28.0	·	·	11.9	34.6	283.9	326	+197	18	14	·	·
		Walddorf	393	·	0.1	0.0	·	·	·	·	·	·	·	·	·	4.5	1.5	2.4	0.0	·	9.2	·	·	3.4.3	20.3	·	3.1	35.9	39.4	38.4	·	·	0.8	21.5	211.4	230	+119	13	11	·	·
		Zittau	240	·	4.6	0.2	·	·	·	·	·	·	·	·	0.4	4.7	7.0	1.0	2.4	·	5.0	·	·	5.6.9	16.9	0.2	7.4	22.9	37.8	23.8	0.1	·	4.0	42.2	237.5	297	+158	18	14	·	·
	Lausitzer Neisse	Hirschfelde	222	·	9.0	·	·	·	·	·	·	·	·	·	0.0	2.7	1.6	2.1	0.3	·	3.7	·	·	5.8.2	24.9	0.2	16.0	25.3	47.8	25.2	0.2	·	21.8	8.2	247.2	278	+158	16	13	·	·
		Reichenau	253	·	9.6	7.8	·	·	·	·	·	·	·	·	0.8	8.4	7.3	0.9	2.3	·	10.6	·	·	30.8	24.4	0.5	9.3	25.2	62.7	40.1	0.0	·	31.2	6.5	272.4	278	+174	17	14	·	·
		Oberstrahwalde	362	·	0.9	·	·	·	·	·	·	·	·	·	·	7.7	0.8	4.8	7.6	·	8.4	·	·	24.3	20.1	0.2	6.0	45.7	41.9	47.8	0.2	·	5.3	6.1	215.8	284	+140	16	12	·	·
		Schönberg	215	·	0.1	0.0	·	·	·	·	·	·	·	·	·	2.5	2.6	2.2	0.0	·	2.5	0.0	·	22.2	32.6	·	3.6	27.2	51.9	32.0	·	·	21.9	0.5	201.8	252	+122	13	11	·	·
		Görlitz	211	·	1.4	0.0	·	·	·	·	·	·	·	·	·	4.9	4.8	19.4	0.0	·	6.0	·	·	22.2	18.6	·	9.0	28.0	51.1	31.1	0.2	·	11.0	10.8	218.5	281	+141	14	13	·	·
		Lichtenberg	230	·	·	·	·	·	·	·	·	·	·	·	·	6.3	2.8	3.2	·	0.0	4.7	0.0	·	20.0	26.0	0.1	3.9	25.2	56.4	30.5	0.7	·	0.3	4.5	184.6			14	11	·	·
		Gelblach	160	·	·	·	·	·	·	·	·	·	·	·	·	12.0	21.0	12.0	·	·	·	·	·	15.7	21.0	3.0	7.0	26.0	46.5	17.2	·	·	·	7.3	188.7	255	+115	11	11	·	·
		Muskau	107	·	·	·	·	·	·	·	·	·	·	·	·	4.0	19.2	16.6	·	0.0	6.1	·	·	20.3	9.3	·	6.3	12.8	20.7	14.6	0.3	·	0.2	3.8	134.2	192	+64	13	11	·	·
		Forst	75	·	·	0.0	·	·	·	·	·	·	·	·	·	6.8	5.1	0.1	·	·	7.3	·	·	24.8	6.7	0.0	3.6	6.1	12.9	14.0	0.3	·	0.0	7.2	166.9	25.5	+10.2	12	10	·	·
	Lubst	Sommerfeld	85	0.6	·	3.4	·	·	·	·	·	·	·	·	·	6.3	4.2	7.4	·	·	5.8	·	·	12.7	7.0	·	3.8	13.4	38.5	7.7	1.5	·	0.5	10.7	125.6	177	+55	14	12	·	·
		Kanig	65	·	·	14.3	·	·	·	·	·	·	·	·	·	·	2.6	0.7	·	1.2	7.7	·	·	12.8	3.8	·	5.0	10.4	16.2	12.1	2.4	·	·	12.5	105.9	177	+44	13	12	·	·
		Guben	76	·	·	10.1	·	·	·	·	·	·	·	·	·	2.7	5.7	1.7	·	0.1	2.6	·	·	13.6	6.2	·	0.8	7.5	17.7	7.8	0.7	·	·	18.2	100.1	167	+38	14	11	·	·

+ Heerwegen
++ Oberquell

Tägliche Niederschlagshöhen in Millimetern, gemessen um 7 Uhr morgens

August

Flußgebiet		Ort	Seehöhe m	1	2	3	4	5	6	7	8	9	10	11	12	13	14	15	16	17	18	19	20	21	22	23	24	25	26	27	28	29	30	31	Monatssumme mm	Monatssumme % d. Norm.	Abweichung v. d. Norm.	Zahl der Tage mit Niederschl. ≥0.1	Zahl der Tage mit Niederschl. ≥1.0	Zahl der Tage mit ✳ ≥0.1	Zahl der Tage mit ⊠
Warthe bis Lausitzer Neisse	Oder	Fürstenberg	28	·	0.1	9.7	·	·	·	·	·	·	·	·	·	·	3.5	2.2	·	3.2	2.4	·	·	20.3	6.7	·	2.4	4.1	16.6	15.8	0.8	·	·	77.1	104.7	137	+50	14	12	·	·
		Ziebingen	51	·	·	2.5	3.3	·	·	·	·	·	·	·	·	·	12.5	·	·	0.9	2.7	·	·	26.5	6.2	·	0.4	3.5	11.4	17.6	0.2	·	6.4	1.9	35.0	148	+31	14	11	·	·
		Müllrose	42	·	·	40.6	·	·	·	·	·	·	·	·	·	1.5	3.7	7.6	·	0.0	0.6	·	·	12.3	11.0	·	0.6	2.8	11.6	23.6	0.2	·	0.2	0.6	116.9	202	+59	14	9	·	·
		Sternberg	95	·	·	19.1	·	·	·	·	·	·	·	·	·	·	8.6	0.7	·	·	3.3	0.2	·	19.3	7.9	·	1.3	4.4	14.8	3.1	1.5	·	0.8	7.5	92.5	144	+29	14	11	·	·
		Frankfurt Oder (Stadtgärt.)	76	·	0.0	11.1	·	·	·	·	·	·	·	·	·	8.8	12.0	4.5	·	0.0	1.3	0.0	·	15.4	9.1	·	0.1	3.9	13.0	13.0	1.1	·	·	21.8	115.1	205	+59	13	12	·	·
		Küstrin	21	·	0.7	4.3	0.5	·	·	·	·	·	·	·	·	·	1.3	11.2	3.8	·	1.1	·	·	15.3	7.4	·	0.4	3.6	6.8	7.6	0.1	·	0.9	0.7	65.7	117	+10	16	10	·	·
Warthe	Netze bis Quelle	Breitenmarkt	253	·	·	0.0	·	·	·	·	·	·	·	·	·	0.7	7.9	22.3	15.8	7.5	7.2	·	·	42.6	15.6	·	7.0	18.0	·	·	·	·	·	8.7	139.3			11	10	·	·
		Kirchlinden	192	·	·	8.3	·	·	·	·	·	·	·	0.0	0.0	·	21.8	12.9	7.3	0.0	0.2	0.0	·	29.0	23.3	·	6.8	22.4	0.6	0.5	0.2	·	0.0	·	127.2			12	8	·	·
		Wierzebaum	63	·	·	7.9	·	·	·	·	·	·	·	·	·	·	0.0	7.0	0.1	·	2.1	·	·	9.9	6.1	·	1.2	4.6	3.2	7.9	0.8	·	0.5	7.4	58.7	94	- 3	13	10	·	·
		Keilchensee	43	·	·	19.8	·	·	·	·	·	·	·	·	·	·	·	22.1	·	·	·	·	·	17.2	6.1	·	1.3	3.9	9.7	0.8	2.1	·	·	10.7	93.7	158	+35	10	9	·	·
		Dürlettel	101	·	·	1.5	·	·	·	·	·	·	·	·	·	·	18.6	1.5	·	·	1.6	·	·	16.2	7.2	·	6.0	5.7	7.0	·	2.6	·	0.6	6.5	75.0	134	+19	12	11	·	·
		Blesen	40	·	·	49.3	15.7	·	·	·	·	·	·	·	·	·	3.3	2.8	·	·	0.0	·	·	21.3	6.9	·	4.9	5.5	12.9	·	1.5	·	1.0	1.7	126.8	139	+14	12	12	·	·
	Netze, Küddow u. Lobsonka	Dobrin	158	·	2.9	1.2	·	·	·	·	·	·	·	·	·	·	·	26.8	·	10.5	0.2	·	·	14.2	13.2	·	1.0	0.5	7.7	·	·	1.2	·	1.2	80.6	133	+20	12	10	·	·
		Neustettin	139	·	2.1	1.5	19.6	·	·	·	·	·	·	·	·	·	·	8.0	·	·	5.8	·	·	(9.0)	(12.0)	1.1	2.2	2.1	2.2	1.7	·	·	·	4.4	71.9	101	+ 1	12	12	·	·
		Gr. Karzenburg	162	·	1.9	0.7	0.3	·	·	·	·	·	·	·	·	·	·	12.0	·	·	3.2	0.2	·	11.0	13.5	3.5	4.0	1.8	0.3	·	0.6	·	·	3.8	56.8	68	-26	14	9	·	·
		Hammerstein	135	·	3.6	1.1	1.5	·	·	·	·	·	·	·	·	·	·	18.5	0.7	·	4.1	0.2	·	7.2	9.4	1.8	4.1	3.2	3.4	·	0.3	0.1	·	0.6	59.8	92	- 5	16	11	·	·
		Ratzebuhr	128	·	0.1	2.5	·	·	·	·	·	·	·	·	·	·	0.2	8.1	·	·	6.4	·	·	7.1	7.9	3.3	2.7	1.3	6.9	·	3.9	·	·	0.7	51.1	73	-19	13	10	·	·
		Jastrow	107	·	·	2.1	0.8	·	·	·	·	·	·	·	·	·	1.0	16.2	·	·	4.0	0.3	·	8.3	8.2	0.5	2.0	0.3	8.5	·	0.9	0.4	·	2.0	55.5	86	- 9	15	9	·	·
		Hasenfier	143	·	2.2	1.6	0.9	·	·	·	·	·	·	·	·	·	·	2.7	·	·	10.6	0.4	·	10.2	10.1	0.8	2.5	0.2	9.3	·	1.1	0.1	·	0.4	53.1			15	9	·	·
		Pielburg	140	·	56.2	1.8	11.7	·	·	·	·	·	·	·	·	3.2	0.2	10.1	·	·	2.2	0.6	·	10.2	12.1	0.1	2.3	0.3	1.1	·	2.4	0.1	·	·	114.6	155	+41	16	11	·	·
		Brotzen	143	·	6.8	8.9	0.6	·	·	·	·	·	·	·	·	1.1	2.0	4.0	0.9	·	2.3	0.6	·	8.5	12.7	0.9	2.6	0.6	0.7	·	0.9	·	·	0.4	54.5	86	- 9	17	9	·	·
		Neuhof (Kr. Dramb.)	145	·	0.2	6.0	0.3	·	·	·	·	·	·	·	·	0.4	·	4.8	11.2	·	4.3	·	·	8.2	10.1	·	0.2	·	1.2	0.2	3.1	·	·	·	50.2	76	-16	13	3	·	·
		Deutsch Krone	118	·	·	23.3	·	·	·	·	·	·	·	·	·	0.8	·	0.7	·	·	4.2	0.6	·	8.0	7.8	0.0	2.1	0.2	14.8	20.8	2.7	·	·	·	86.0	134	+22	12	8	·	·
		Krojanke	104	·	·	0.3	·	·	·	·	·	·	·	·	·	·	·	1.1	0.8	·	1.5	·	·	5.5	6.8	6.8	2.8	0.2	5.3	1.5	3.4	1.3	·	0.6	37.9	62	-23	14	10	·	·
		Schneidemühl	57	0.0	·	20.3	·	·	·	·	·	·	·	·	·	·	·	7.2	15.0	·	0.8	0.7	·	7.6	6.5	0.7	2.5	0.8	6.6	1.7	2.5	·	0.0	2.4	75.3	123	+14	14	10	·	·
	Netze	Hammer +	50	·	12.0	21.2	·	·	·	·	·	·	·	·	·	·	8.1	15.4	·	·	0.1	0.2	·	7.2	3.9	·	1.2	0.7	7.1	3.2	0.4	·	·	1.5	82.2			14	10	·	·
		Glashütte	40	·	2.1	6.6	·	·	·	·	·	·	·	·	·	·	12.3	2.6	·	·	7.5	·	·	14.7	4.8	·	·	4.6	7.0	·	·	·	1.0	·	63.2	119	-10	10	10	·	·
	Netze, Drage	Wusterwitz	125	·	0.3	1.0	17.1	·	·	·	·	·	·	·	·	·	0.6	2.7	·	·	5.1	0.2	·	14.6	10.5	2.3	2.9	0.8	8.4	·	0.2	0.4	·	0.2	67.3			16	9	·	·
		Dramburg	123	·	0.2	0.9	15.3	·	·	·	·	·	·	·	·	1.7	0.1	3.2	0.9	0.1	4.6	0.2	·	12.9	8.5	·	2.6	0.5	9.1	1.0	2.0	·	·	1.2	65.0	93	- 5	18	11	·	·
		Wedelsdorf	94	·	7.4	1.8	1.9	·	·	·	·	·	·	·	·	·	2.2	0.5	2.7	·	4.0	·	·	10.9	7.0	·	0.4	3.6	13.4	0.1	2.0	·	·	0.3	58.2	94	- 4	15	11	·	·
		Henkendorf	120	·	8.7	7.5	·	·	·	·	·	·	·	·	·	·	0.2	5.6	·	·	3.5	·	·	9.6	9.4	·	1.7	3.3	4.3	0.4	6.0	0.1	·	·	60.3	96	- 2	13	10	·	·
		Krumpohl	100	·	1.6	8.4	·	·	·	·	·	·	·	·	·	0.5	1.3	17.5	·	·	4.2	0.5	·	11.7	(5.0)	·	(3.2)	0.7	6.6	3.0	1.1	·	·	·	65.3	106	+4	13	10	·	·
		Klosterfelde	59	·	5.1	0.4	·	·	·	·	·	·	·	·	·	·	1.3	1.6	0.9	·	6.6	·	·	13.7	5.5	·	5.2	0.4	7.6	·	1.5	·	·	0.7	50.5	85	- 9	13	9	·	·
	Netze	Driesen	31	·	0.2	4.0	·	·	·	·	·	·	·	·	·	0.2	0.2	0.7	0.5	·	1.2	·	·	4.2	5.4	·	2.0	11.1	7.5	·	2.5	·	0.5	4.0	44.2	76	-14	15	9	·	·
		Friedeberg	75	·	2.5	2.6	0.6	·	·	·	·	·	·	·	·	0.7	8.5	1.4	5.9	·	5.8	0.0	·	15.9	5.0	0.0	12.5	6.3	10.5	1.3	3.2	·	0.6	0.0	82.7	134	+21	16	13	·	·
	Mündung - Netze	Schmiddelbrück	65	·	·	2.4	6.0	·	·	·	·	·	·	·	·	·	5.5	2.6	·	·	7.2	·	·	14.5	5.2	·	7.3	3.8	24.6	2.5	1.4	·	2.9	3.1	89.0	139	+35	14	14	·	·
		Landsberg a. d. W.	68	·	1.4	7.6	2.4	·	·	·	·	·	·	·	·	·	·	34.5	·	·	5.5	·	·	17.3	5.6	·	1.0	3.6	38.6	5.3	·	·	0.8	2.3	125.8	216	+68	13	12	·	·
		Zielenzig	70	·	·	43.8	·	·	·	·	·	·	·	·	·	6.7	3.1	9.3	7.2	·	0.7	0.1	·	19.3	7.6	·	1.6	4.2	15.7	1.8	1.3	·	1.0	16.3	139.7	240	+82	16	14	·	·
		Kriescht	19	·	·	7.3	0.5	·	·	·	·	·	·	·	·	·	0.7	2.1	0.3	·	4.6	·	·	17.2	6.4	·	·	2.6	17.5	2.4	6.2	·	1.8	0.1	69.7	129	-16	14	10	·	·
		Drossen	50	·	·	37.0	2.5	·	·	·	·	·	·	·	·	·	·	·	·	·	8.1	·	·	8.5	·	·	2.9	1.0	15.3	5.1	0.7	1.7	2.5	1.0	86.3	146	-27	12	11	·	·
Mündung bis Warthe	Oder	Soldin	76	·	4.4	0.7	0.0	·	·	·	·	·	·	·	·	·	4.4	12.2	·	·	8.4	·	·	18.2	9.4	·	0.5	4.2	3.0	11.4	0.3	0.1	1.1	2.4	80.7	131	+19	14	11	·	·
		Berneuchen	44	·	0.2	·	0.1	·	·	·	·	·	·	·	·	·	2.5	4.5	·	·	7.6	·	·	18.2	7.2	·	4.7	3.8	3.9	4.5	0.2	0.1	0.6	·	58.1	100	0	14	9	·	·
		Grüneberg	69	·	·	30.0	3.7	·	·	·	·	·	·	·	·	3.6.0	2.4	7.6	·	·	7.5	·	·	12.0	9.0	·	0.7	5.2	10.3	21.5	·	·	·	0.2	146.3	257	+89	13	11	·	·
	Alte Oder	Müncheberg	60	·	1.4	6.3	0.2	·	·	·	·	·	·	·	·	3.1	2.7	2.5	·	+	4.5	0.3	·	12.7	7.9	·	·	1.3	10.2	21.7	0.4	·	0.5	0.7	75.2	138	-21	16	11	·	·
		Wriezen	8	·	·	1.1	0.4	·	·	·	·	·	·	·	·	5.7	0.5	9.5	·	·	13.5	·	·	12.9	6.0	·	·	1.6	11.0	32.7	·	·	0.2	·	95.1	172	+40	12	9	·	·
		Kienitz (Amt)	9	·	7.2	8.3	·	·	·	·	·	·	·	·	·	·	0.3	2.4	·	·	15.9	·	·	14.7	10.4	·	4.6	1.6	9.1	15.2	1.5	·	0.2	0.9	92.3	168	+37	14	11	·	·
		Eberswalde	42	·	·	8.1	·	·	·	·	·	·	·	1.8	·	·	0.1	0.4	·	·	7.8	0.2	·	6.6	8.5	0.2	0.5	4.0	6.1	8.8	0.9	·	·	0.2	54.2	92	- 5	15	8	·	·

+ Marienbusch

1938 — Tägliche Niederschlagshöhen in Millimetern, gemessen um 7 Uhr morgens — August

Flußgebiet		Ort	Seehöhe m	1	2	3	4	5	6	7	8	9	10	11	12	13	14	15	16	17	18	19	20	21	22	23	24	25	26	27	28	29	30	31	Monatssumme mm	Monatssumme % d. Norm.	Abweichung v. d. Norm.	Zahl der Tage mit Niederschl. ≥0.1	Zahl der Tage mit Niederschl. ≥1.0	Zahl der Tage mit ≥0.1	Zahl der Tage mit ☒
Mündung bis Warthe	O.	Königsberg (Nm.)	19	·	·	0.9	8.5	·	·	·	·	·	·	·	·	·	2.0	19.4	·	·	5.8	·	·	·	23.0	·	·	4.5	9.5	·	·	1.5	1.5	5.6	80.2	136	+21	11	10	·	·
	Welse	Friedrichswalde	85	·	·	·	·	·	·	·	·	·	·	·	·	5.2	0.3	0.4	0.4	0.3	2.4	·	·	3.6	5.7	·	·	2.4	3.6	6.7	0.3	·	·	2.6	39.9	67	-20	13	8	·	·
		Angermünde	45	·	·	2.8	2.4	·	·	·	·	·	·	·	7.8	3.9	0.2	5.5	·	·	2.8	·	·	6.6	8.7	·	·	6.9	8.8	28.3	0.2	·	·	0.7	79.6	139	+23	14	11	·	·
		Gramzow	65	·	·	·	·	·	·	·	·	·	·	·	·	3.4	·	·	6.4	·	7.7	0.9	·	4.3	9.4	·	·	8.6	5.6	8.5	0.3	0.9	0.2	0.7	56.9	98	- 1	13	8	·	·
	Oder	Gartz	5	·	1.2	·	·	·	·	·	·	·	·	·	·	0.0	·	·	·	·	5.0	0.6	·	11.0	6.5	·	0.3	3.2	5.2	7.2	1.0	1.0	·	1.6	49.8	96	- 2	12	10	·	·
		Bahn	50	·	·	3.0	4.5	·	·	·	·	·	·	·	·	·	·	2.4	·	·	8.0	0.6	·	16.3	10.0	·	·	6.5	7.8	1.5	2.5	·	·	3.0	66.1	106	+ 4	12	11	·	·
		Stettin (Stadt)	34	·	0.3	·	·	·	·	·	·	·	·	·	·	·	1.8	·	0.7	·	13.7	0.3	·	9.7	10.3	·	1.6	7.8	4.4	2.8	7.5	·	1.4	0.5	56.2	88	- 8	14	10	·	·
	Plöne	Berlinchen	64	·	0.3	·	18.8	·	·	·	·	·	·	·	·	·	1.0	11.6	·	10.7	·	·	15.1	5.6	·	6.7	5.3	30.3	1.0	2.9	·	0.6	0.7	111.2	173	+47	14	11	·	·
		Pyritz	40	·	·	1.7	0.0	·	·	·	·	·	·	·	·	·	0.0	1.9	3.3	·	10.1	0.0	·	13.0	11.7	·	2.2	6.7	2.5	8.1	3.3	·	0.6	0.6	65.7	110	+ 6	13	11	·	·
	Ihna	Butow	90	·	1.0	0.3	1.7	·	·	·	·	·	·	·	·	·	4.4	0.3	3.6	·	5.0	0.2	·	13.0	7.3	·	1.8	0.7	8.1	·	9.8	·	0.2	·	69.4	110	+ 6	15	10	·	·
		Arnswalde	55	·	2.2	0.3	1.8	·	·	·	·	·	·	·	·	·	·	1.6	24.1	·	4.2	·	·	12.3	6.0	·	2.2	0.6	13.4	2.3	3.4	·	1.2	·	75.6	115	+ 10	14	12	·	·
		Voßberg	85	·	·	6.7	0.1	·	·	·	·	·	·	·	·	·	4.2	·	·	·	9.6	0.3	·	16.3	(5.0)	·	3.4	0.1	7.0	2.0	5.3	0.2	·	·	55.2	81	- 13	12	8	·	·
		Stargard	28	·	1.1	0.5	4.0	·	·	·	·	·	·	·	·	·	0.0	·	0.1	0.0	5.0	0.5	·	15.8	6.3	2.0	2.3	0.1	3.7	5.3	2.3	·	1.0	0.4	48.4	79	- 13	15	10	·	·
		Gollnow	16	·	0.4	1.1.2	0.3	·	·	·	·	·	·	·	·	·	1.6	10.2	19.3	·	·	12.4	0.7	10.5	11.0	·	·	2.3	5.4	6.5	7.4	·	0.2	·	93.4	157	+34	15	11	·	·
Von der Oder bis zur dänischen Grenze																																								
Stettiner Haff	H.	Neuhaus (Kr. Randow)	18	·	·	·	·	·	·	·	·	·	·	·	·	·	0.4	·	·	·	6.7	1.0	·	4.7	11.3	·	·	6.6	6.8	8.2	0.7	·	·	0.9	47.3	73	- 16	10	7	·	·
	Uecker	Kaakstedt	45	·	·	·	·	·	·	·	·	·	·	·	·	1.0	0.6	·	1.2	·	10.9	0.4	·	3.1	3.8	·	0.1	7.8	6.8	10.6	0.6	·	0.1	1.6	48.6	78	- 14	14	9	·	·
		Prenzlau	33	·	·	·	·	·	·	·	·	·	·	·	·	·	4.4	·	·	·	13.8	·	·	3.2	6.0	·	0.1	5.7	6.3	15.8	0.7	·	·	·	56.6	98	- 1	9	7	·	·
		Feldberg i. M.	90	·	·	1.8	·	·	·	·	·	·	·	·	·	·	·	1.5	·	·	16.0	1.2	·	1.5	4.7	·	·	4.8	17.8	10.6	2.3	·	·	0.7	62.3	93	- 5	11	10	·	·
		Schönhausen	108	·	·	1.0	·	·	·	·	·	·	·	·	·	2.0	0.8	·	·	·	9.6	0.8	·	1.4	5.6	·	·	6.0	10.8	6.7	2.1	5.0	4.6	0.1	55.9	77	- 17	14	11	·	·
		Pasewalk	14	·	·	5.0	·	·	·	·	·	·	·	·	0.0	0.0	0.0	·	0.1	·	8.2	0.2	·	3.3	7.6	·	0.6	6.4	6.0	19.6	1.7	·	·	0.2	58.9	91	- 6	12	8	·	·
		Ückermünde	2	·	·	0.2	·	·	·	·	·	·	·	·	·	·	·	0.3	5.6	·	9.9	1.4	·	9.6	9.8	·	0.3	8.6	19.2	8.7	1.8	1.4	·	5.6	134	106	+ 4	14	10	·	·
	Haff	Schwichtenberg	10	·	·	5.2	·	·	·	·	·	·	·	6.2	·	0.3	·	·	1.0	·	5.8	1.6	·	0.6	6.5	·	·	7.6	9.6	5.2.	0.6	3.5	·	1.1	54.8	92	- 5	14	11	·	·
		Kaseburg	3	·	·	1.1	·	·	·	·	·	·	·	·	·	0.0	2.3	·	0.2	·	7.4	4.2	·	2.0	12.5	·	·	11.1	5.0	·	1.1	·	·	0.0	46.3	65	-25	10	9	·	·
		Misdroy	7	·	·	0.0	0.0	·	·	·	·	·	·	0.2	·	·	·	·	·	·	15.2	0.1	·	1.6	9.4	·	0.2	3.7	4.7	8.0	·	·	·	0.4	43.5	63	-26	10	6	·	·
		Kölpinsee	1	·	·	·	·	·	·	·	·	·	·	·	·	·	·	·	0.5	1.6	3.2	1.6	·	2.2	12.0	·	·	3.4	14.5	2.8	1.2	·	·	3.3	46.3	68	-22	11	10	·	·
	Peene	Vollrathsruhe	97	·	·	0.6	·	·	·	·	·	·	·	·	·	·	·	3.5	·	2.4	0.8	·	·	·	2.3	·	·	·	4.0	11.2	·	·	·	2.1.0	45.8	67	-23	8	6	·	·
		Malchin	10	·	·	·	1.8	·	·	·	·	·	·	·	·	0.5	·	5.1	0.0	4.1	2.1	0.6	·	·	2.0	0.0	·	0.1	5.6	14.2	0.3	0.1	·	2.8.6	65.1	98	- 1	13	8	·	·
		Dargun	15	·	·	·	·	·	·	·	·	·	·	·	·	·	·	·	·	0.7	0.7	1.2	·	·	2.3	1.6	·	0.5	1.9	3.4	1.1	·	·	2.1	27.5	40	-42	10	7	·	·
		~~Karpin~~ +	78	·	·	3.8	1.7	·	·	·	·	·	0.1	·	·	·	3.1	6.8	·	6.5	0.8	·	0.4	3.4	·	0.1	3.4	3.8	14.0	1.2	0.2	·	0.7	49.4	68	-23	16	10	·	·
		Vorheide	112	·	·	4.9	2.1	·	·	·	·	·	·	·	·	·	0.0	6.1	17.1	·	9.2	·	·	0.3	4.8	·	0.0	6.1	9.7	15.2	2.4	·	·	2.3	78.2	122	+ 14	12	10	·	·
		Neubrandenburg	17	·	·	0.3	·	·	·	·	·	·	·	3.1	·	1.0	2.8	·	4.8	0.5	5.9	1.2	·	·	4.3	·	·	5.5	8.0	13.3	0.6	·	·	1.0	52.3	78	- 15	14	11	·	·
		Treptow a. T.	28	·	·	1.4	·	·	·	·	·	·	·	·	·	·	0.8	·	8.1	·	1.5	1.0	·	·	5.0	·	·	6.8	9.0	6.3	2.0	·	·	2.0.5	62.4	91	- 6	11	10	·	·
		Groß Rakow	22	·	·	·	·	·	·	·	·	·	·	·	·	·	·	0.1	·	1.6	0.8	0.2	·	·	4.5	1.4	·	0.8	3.0	6.8	1.1	·	1.6	6.5	28.4	42	-39	12	8	·	·
		Tribsees	5	·	·	·	·	·	·	·	·	·	·	·	0.4	·	·	·	2.3	0.9	4.3	0.2	·	·	2.1	·	·	0.8	1.8	11.3	1.2	·	·	6.2	31.5	47	-36	11	7	·	·
		Pensin	5	·	·	·	·	0.0	·	·	0.0	·	·	·	·	·	·	·	2.5	0.4	1.2	1.5	·	·	4.7	2.9	·	2.1	3.0	7.0	0.4	2.5	·	11.1	39.3	55	-32	12	10	·	·
		Gützkow	18	·	·	·	·	·	·	·	·	·	·	·	·	·	·	·	0.0	0.4	5.9	1.2	·	·	5.8	·	·	3.3	8.8	3.5	2.8	·	·	3.8	35.5	56	-34	9	8	·	·
		Anklam	5	·	·	0.0	·	·	·	·	·	·	·	·	·	·	·	·	12.1	·	1.5	0.6	·	0.2	5.7	·	·	3.2	4.2	5.9	1.7	1.9	0.0	4.4	41.4	59	-29	11	9	·	·
		Wolgast	8	·	·	·	·	·	·	·	·	·	·	·	·	·	·	·	·	·	2.6	·	·	0.9	7.0	·	·	1.4	5.7	1.0	0.5	2.8	·	6.0	27.9	41	-41	9	7	·	·
Mecklenb.-vorpommersche Küste	Osts.	Greifswald	5	·	·	·	·	·	·	·	·	·	·	·	·	·	·	·	·	0.2	2.8	0.2	·	0.7	5.5	0.2	·	1.2	8.6	4.8	0.2	0.0	0.0	0.0	34.4	32	-51	10	5	·	·
		Reinkenhagen	28	·	·	·	·	·	·	·	·	·	·	·	·	·	·	·	·	·	3.3	0.2	·	·	5.3	·	·	10.1	0.9	·	·	2.0	·	·	21.8	30	-51	6	4	·	·
	Strelasund, Rügen	Putbus	50	·	·	·	·	·	·	·	·	·	·	·	·	·	·	·	·	0.2	1.7	1.3	·	·	4.5	6.1	·	·	10.6	1.1	·	1.4	·	·	26.9	35	-50	8	7	·	·
		Altenkirchen	20	·	·	·	·	·	·	·	·	·	·	·	·	·	·	·	·	0.2	6.5	3.3	·	·	5.2	2.2	·	0.4	14.2	1.8	·	1.6	·	3.5	38.9	55	-32	10	8	·	·
		Kloster	15	·	·	·	·	·	·	·	·	·	·	·	·	·	·	·	·	0.3	16.5	1.8	·	·	3.7	3.7	·	·	12.2	0.9	·	4.8	2.5	·	46.4	68	-22	9	7	·	·
		Gingst	8	·	·	·	·	·	·	·	·	·	·	·	·	·	·	·	0.5	·	3.5	·	0.8	·	5.6	·	·	·	9.3	3.2	·	4.6	0.1	·	29.6	37	-47	8	5	·	·
		Stralsund	5	·	·	·	·	·	·	·	·	·	·	·	·	·	·	·	·	·	4.3	·	·	0.6	3.8	·	0.0	·	4.0	1.2	0.0	1.4	0.0	0.6	15.9	21	-61	7	5	·	·

+ Neustrelitz 64

Tägliche Niederschlagshöhen in Millimetern, gemessen um 7 Uhr morgens

August

Flußgebiet		Ort	Seehöhe m	1	2	3	4	5	6	7	8	9	10	11	12	13	14	15	16	17	18	19	20	21	22	23	24	25	26	27	28	29	30	31	Monatssumme mm	Monatssumme % d. Norm.	Abweichung v. d. Norm.	Zahl der Tage mit Niederschl. ≥0.1	Zahl der Tage mit Niederschl. ≥1.0	Zahl der Tage mit ✳ ≥0.1	Zahl der Tage mit ⊠
Mecklenbg.-vorpommersche Küste	Ostsee	Starkow	7	·	·	·	·	·	·	·	·	·	·	·	·	·	·	·	·	·	0.7	2.4	0.0	·	3.5	0.0	·	0.8	5.0	5.0	1.6	·	·	0.2	19.2	25	-56	8	5	·	·
		Laage	25	·	·	·	·	·	·	·	·	·	·	·	·	·	·	·	·	0.4	2.8	1.6	·	·	1.1	·	·	·	13.4	6.0	0.2	·	·	32.6	58.1	84	-11	8	6	·	·
		Marlow	20	·	·	·	·	·	·	·	·	·	·	·	·	·	·	·	·	·	2.0	1.1	·	·	1.5	1.2	·	2.2	12.4	7.7	·	·	1.4	2.4	31.9	43	-42	9	9	·	·
		Zingst	1	·	·	·	·	·	·	·	·	·	·	·	·	·	·	·	·	0.7	6.9	5.0	·	·	1.7	0.9	·	·	10.9	1.2	0.1	·	0.1	0.4	27.9	38	-46	10	5	·	·
		Müritz	5	·	·	·	·	·	·	·	·	·	·	·	0.3	·	·	·	·	3.4	1.7	1.3	·	·	1.3	3.5	·	0.6	20.3	2.8	0.3	·	·	1.2	41.7	60	-28	11	8	·	·
	Warnow	Barnin	38	·	·	·	·	·	·	·	·	·	·	·	·	1.0	·	·	0.5	·	2.0	5.0	·	·	1.8	6.5	0.2	·	·	2.8	·	·	·	·	19.8	29	-50	8	6	·	·
		Goldberg	50	·	·	·	·	·	·	·	·	·	·	0.0	·	3.3	0.4	3.2	·	1.6	5.3	0.2	·	·	1.2	2.1	·	·	4.7	7.0	0.3	·	·	0.6	34.9	49	-37	12	8	·	·
		Güstrow	10	·	·	·	·	·	·	·	·	·	·	·	·	·	·	0.2	·	1.8	1.8	3.2	·	0.0	3.0	5.2	·	0.1	3.7	13.3	·	·	·	9.4	41.7	65	-23	10	8	·	·
		Bernitt	60	·	·	·	·	·	·	·	·	·	·	·	·	·	1.7	2.2	·	1.2	1.8	0.9	·	·	1.1	1.3	·	2.5	1.3	4.1	1.7	·	·	3.7	23.5	33	-49	12	11	·	·
		Rostock	45	·	·	·	·	·	0.0	·	0.0	·	·	·	·	0.0	0.0	2.0	·	·	4.1	3.5	·	0.1	1.5	1.3	·	·	3.6	5.5	1.0	·	·	15.3	37.9	53	-34	10	9	·	·
	Ostsee	~~Alt Gaarz~~ +	5	·	·	·	·	·	·	·	·	·	·	·	·	8.4	·	·	·	1.4	2.0	1.6	·	·	0.5	1.4	·	·	1.1	2.2	2.2	·	·	10.0	30.8	49	-32	10	9	·	·
		Kirchdorf	4	·	·	·	·	·	·	·	·	·	·	·	0.6	·	1.0	·	·	·	1.0	8.1	·	·	1.5	·	·	·	0.6	1.3	0.6	·	·	2.2	28.9	47	-33	9	6	·	·
		Boltenhagen	5	·	·	·	·	·	·	·	·	·	·	·	·	·	0.4	·	0.7	1.2	3.4	5.6	·	·	1.1	·	·	·	·	0.4	·	·	·	1.6	14.4	21	-52	8	5	·	·
Schleswig-holsteinische Ostküste	Trave	Segeberg	40	·	·	·	·	·	·	·	·	·	·	0.9	1.8	0.1	·	4.5	2.5	3.9	4.2	·	2.7	·	·	·	·	1.7	·	2.8	·	·	·	2.5	33.6	40	-51	11	9	·	·
		Nusse	41	·	·	·	·	·	·	·	·	·	·	·	·	5.9	·	·	6.5	0.8	10.5	1.3	·	·	0.4	1.3	·	·	0.3	0.6	·	·	·	2.9	30.5	40	-47	10	6	·	·
		Utecht	5	·																																				
		Lübeck	5	·	·	·	·	·	·	·	·	·	·	·	·	1.3	0.2	·	1.9	1.9	3.7	1.0	·	·	3.7	0.9	·	·	1.7	6.5	·	0.1	·	·	22.9	29	-55	11	8	·	·
		Ahrensbök	59	·	·	·	·	·	·	·	·	·	·	·	0.0	2.6	·	·	0.3	1.9	6.0	5.2	0.2	·	2.2	·	·	0.6	·	1.7	·	0.6	·	0.1	21.4	25	-64	11	6	·	·
		Grevesmühlen	35	·	·	·	·	·	·	·	·	·	·	·	·	0.4	2.6	·	·	·	4.0	0.4	·	0.1	0.8	·	·	·	0.8	3.1	·	·	·	1.3	14.1	19	-58	9	4	·	·
		Gadebusch	35	·	·	·	·	·	·	·	·	·	·	·	·	1.4	·	·	·	1.3	6.4	·	·	·	4.0	·	·	·	·	7.5	·	1.0	·	·	21.6	30	-51	6	6	·	·
		Travemünde	4	·	·	·	·	·	·	·	·	·	·	·	·	1.4	·	·	2.3	·	7.0	1.2	·	·	3.8	·	·	·	2.5	4.5	·	0.9	·	0.6	24.2	32	-51	9	7	·	·
	Ostsee	Dahmeshöved	16	·	·	·	·	·	·	·	·	·	·	·	·	·	·	·	·	1.2	0.9	1.6	·	·	·	·	·	·	·	2.5	0.0	0.8	0.1	·	7.1	10	-66	6	3	·	·
		Großenbrode	8	·	·	·	·	·	·	·	·	·	·	0.0	·	·	·	0.0	·	1.8	4.3	4.8	·	·	·	0.6	·	·	·	1.5	·	2.5	·	39.7	55.2	82	-12	7	6	·	·
		Marienleuchte	10	·	·	·	·	·	·	·	·	·	·	·	·	·	·	·	·	1.0	7.0	4.0	0.0	·	·	·	·	·	·	7.0	·	1.0	·	15.2	29.2	46	-35	6	6	·	·
		Lensahn	12	·	·	·	·	·	·	·	·	·	·	·	·	·	·	·	·	2.9	4.7	4.9	0.2	0.3	·	0.0	·	·	0.0	9.3	0.1	0.0	0.3	0.8	22.9			9	4	·	·
		Schönberg i. Holst.	5	·	·	·	·	·	·	·	·	·	·	·	·	·	·	·	·	0.4	6.4	10.5	2.7	0.6	0.8	3.4	·	·	·	2.3	·	0.1	0.1	2.4	29.7	38	-50	11	6	·	·
		Eutin	40	·	·	·	·	·	·	·	·	·	·	·	·	1.2	0.2	·	·	4.3	5.7	5.7	0.7	·	3.4	·	·	·	3.7	4.9	·	0.6	1.1	0.6	32.1	39	-50	12	8	·	·
		Bornhöved	42	·	·	·	·	·	·	·	·	·	·	·	·	·	0.6	·	·	6.4	8.4	9.6	0.1	0.4	7.2	1.4	·	·	5.6	5.7	0.2	·	·	1.2	46.8			12	8	·	·
		Sieversdorf	30	·	·	·	·	·	·	·	·	·	·	·	·	·	0.4	·	·	2.3	9.0	10.2	0.6	4.3	0.1	·	·	2.7	·	5.0	·	·	0.2	6.8	41.6	52	-38	11	7	·	·
		Kiel-Holtenau	17	·	·	·	·	·	·	·	·	·	·	·	·	·	0.0	·	·	1.4	13.4	18.0	1.8	0.0	3.2	1.0	·	·	0.0	0.5	·	·	0.0	16.8	56.1	67	-28	8	7	·	·
		Klein Waabs	35	·	·	·	·	·	·	·	·	·	·	·	·	·	·	·	·	3.5	6.5	12.7	1.7	1.2	0.3	0.2	·	·	0.7	1.3	·	·	·	4.7	32.2	35	-58	10	7	·	·
		Brebel	21	·	·	·	·	·	·	·	·	·	·	·	·	·	·	·	0.0	4.9	14.3	7.2	2.9	1.7	1.2	1.3	0.0	·	0.0	2.2	·	·	·	6.0	41.7	47	-48	9	9	·	·
		Schleswig	29	·	·	·	·	·	·	·	·	·	·	·	·	·	0.7	·	·	5.0	17.2	14.5	3.8	0.5	0.6	1.2	·	·	5.2	0.5	·	·	·	3.6	52.8	50	-52	11	7	·	·
		Norgaardholz	7	·	·	·	·	·	·	·	·	·	·	·	·	·	·	·	·	7.2	6.5	2.7	1.8	3.0	0.9	1.5	·	·	0.5	1.1	·	·	·	30.4	55.6	69	-24	10	8	·	·
		Flensburg	13	·	·	·	·	·	·	·	·	·	·	·	·	·	·	·	·	10.5	18.8	4.8	7.4	4.3	6.6	2.5	·	·	1.9	0.3	·	·	·	5.2	62.3	64	-35	10	9	·	·
Von der dänischen Grenze bis zur Elbe																																								
Schleswig-holsteinische Westküste	Nordsee	Westre	15	·	·	·	·	·	·	·	·	·	·	·	·	·	·	3.6	2.1	14.7	4.6	·	·	·	·	8.5	·	3.2	·	·	·	·	13.6	·	50.3	48	-54	7	7	·	·
		List	5	·	·	·	·	·	·	·	·	·	·	·	2.9	·	21.8	0.2	0.1	6.2	12.3	4.2	11.2	1.4	1.6	1.2	·	·	·	0.1	·	·	25.6	24.5	113.3	145	+32	14	11	·	·
		Klanxbüll	4																																					
		Westerland	6	·	·	·	·	·	·	·	·	·	·	·	0.0	·	3.1	0.5	0.8	6.3	7.1	0.6	6.8	·	2.8	2.4	·	·	·	·	·	·	35.1	16.3	75.8	89	-9	11	8	·	·
		Wyk (Bad)	5	·	·	·	·	·	·	·	·	·	·	·	2.4	·	3.0	·	0.8	7.3	5.6	0.8	2.9	0.4	6.2	0.0	·	·	·	0.0	·	·	22.7	0.0	46.1	48	-50	10	7	·	·
		Amrum	7	·	·	·	·	·	·	·	·	·	·	·	·	·	3.3	·	·	7.1	3.0	3.2	6.8	·	6.4	·	·	·	·	·	·	·	49.0	·	77.8	92	-7	7	7	·	·
		Bredstedt	10	·	·	·	·	·	·	·	·	·	·	·	·	·	0.3	34.5	1.0	9.0	4.1	5.8	4.5	2.8	9.5	0.0	0.2	·	·	0.0	·	·	19.8	2.7	94.2	92	-8	12	10	·	·
		Husum	14	·	·	·	·	·	·	·	·	·	·	·	·	·	2.4	·	·	12.9	9.5	4.7	3.8	2.4	5.9	·	·	·	0.2	1.8	·	·	·	14.6	·	58.2	58	-43	10	9	·	·
		Pellworm	1	·	·	·	·	·	·	·	·	·	·	·	2.3	·	0.3	·	1.1	11.5	6.0	4.1	4.4	2.7	6.1	2.7	0.1	·	·	·	·	·	22.2	·	63.5	74	-22	12	10	·	·
		Westerhever	1	·	·	·	·	·	·	·	·	·	·	·	·	·	5.7	·	·	19.8	4.4	9.8	3.8	3.1	4.1	0.8	·	·	0.6	·	·	·	9.7	·	61.8	72	-24	10	8	·	·

+ Rerik

Tägliche Niederschlagshöhen in Millimetern, gemessen um 7 Uhr morgens

August

Flußgebiet		Ort	Seehöhe m	1	2	3	4	5	6	7	8	9	10	11	12	13	14	15	16	17	18	19	20	21	22	23	24	25	26	27	28	29	30	31	Monatssumme mm	Monatssumme % d. Norm.	Abweichung v. d. Norm.	Zahl der Tage mit Niederschl. ≥0.1	≥1.0	≥0.1	⊠
Schleswig-holsteinische Westküste	Eider	Rendsburg	7	.	.	.	.	.	.	.	.	.	.	.	1.8	.	1.9	.	.	5.6	8.5	19.3	2.2	2.7	8.5	0.4	.	.	11.6	1.9	.	.	.	12.9	77.3	79	-20	12	11	.	.
		Erfde	14	.	.	.	.	.	.	.	.	.	.	.	0.9	.	2.1	.	.	5.2	13.0	14.2	2.8	.	10.0	3.5	2.6	.	6.0	2.1	.	.	.	2.6	66.0	66	-34	12	11	.	.
		Eggebek	16	.	.	.	.	.	.	.	.	.	.	.	.	.	.	.	.	7.0	13.5	3.5	2.8	1.7	1.0	.	.	2.9	.	.	.	.	3.5	42.9	47	-49	9	9	.	.
		Friedrichstadt	3	.	.	.	.	.	.	.	.	.	.	.	2.4	.	0.5	.	.	7.1	12.9	9.8	3.8	1.4	.	0.4	.	.	4.3	0.5	.	.	11.4	4.9	59.4	59	-41	12	9	.	.
	Nordsee	Büsum	7	.	.	.	.	.	.	.	.	.	.	2.2	0.8	.	.	.	.	1.0	11.0	3.1	2.1	0.9	2.7	.	.	.	2.6	.	.	.	13.7	0.1	40.2	42	-55	11	8	.	.
		Helse	2	.	.	.	.	.	.	.	.	.	.	.	18.2	.	.	.	0.1	4.1	15.2	11.2	3.3	.	.	.	.	.	4.5	0.1	.	.	11.5	2.6	70.8	73	-26	10	8	.	.
		Gettorf	23	.	.	.	.	.	.	.	.	.	.	.	.	.	0.2	.	.	2.6	7.6	13.3	7.8	7.7	5.5	0.8	.	.	1.0	0.5	.	.	.	5.7	40.7	48	-45	11	8	.	.
		Nortorf	31	.	.	.	.	.	.	.	.	.	.	.	.	.	0.7	.	.	2.5	21.1	8.1	1.7	.	.	.	.	.	1.1	3.2	.	.	.	2.4	40.8	44	-53	8	7	.	.
		Albersdorf	45	.	.	.	.	.	.	.	.	.	.	.	.	.	0.4	.	.	4.3	18.3	7.8	5.3	0.7	0.6	.	.	.	2.3	1.3	.	.	10.8	0.8	52.6	49	-55	11	7	.	.
Elbe																																								
Böhmische Elbe	Elbe	Albendorf	475	.	3.3	.	.	.	.	.	.	.	.	.	3.0	0.5	.	0.6	1.2	.	4.0	.	.	20.0	11.5	1.8	7.9	20.7	10.3	20.1	0.7	.	2.10	6.7	163.0	.	.	16	13	.	.
		Kudowa	388	0.0	2.9	0.0	.	.	.	.	.	.	.	.	.	14.3	13.5	0.9	11.5	.	0.6	0.1	.	0.5	19.5	1.8	6.8	39.2	30.1	17.3	0.1	.	3.83	15.7	213.8	350	+153	17	12	.	.
	Iser	Groß Iser	880	.	1.4	3.9	.	.	.	.	.	.	.	.	0.3	5.3	58.0	4.5	2.8	0.1	7.5	0.2	.	7.5	11.5	.	15.5	14.85	18.2	61.2	.	0.0	4.40	2.7	474.1	415	+360	18	15	.	.
		Hoffnungsthal	630	.	2.4	.	19.9	.	.	.	.	.	.	.	1.2	2.3	5.2	1.1	2.9	0.1	15.2	.	.	2.3	8.8	.	9.1	53.5	13.1	41.9	1.0	0.2	32.5	3.3	276.0	276	+176	19	27	.	.
	Moldau	Philippsreuth	920	.	1.4	.	0.1	.	7.1	0.1	33.1	8.3	.	23.0	.	3.9	0.9	2.1	1.3	.	7.0	.	.	3.0	8.3	1.0	9.5	24.0	39.3	4.0	.	0.9	1.2	.	180.0	138	+50	21	17	.	.
		Schachtenhaus	1155	.	2.9	2.0	7.1	1.2	5.8	7.8	6.2	7.2	.	4.2	6.5	7.5	7.9	2.6	.	.	15.2	.	.	1.1	14.0	.	11.1	39.4	1.7	8.0	.	.	.	.	159.4	99	- 2	20	20	.	.
		Mähring	643	.	0.7	0.0	.	.	.	10.0	12.5	.	.	.	0.9	5.5	.	1.9	1.5	.	2.9	.	.	23.0	26.6	1.0	2.5	4.6	5.8	0.5	0.4	1.4	5.4	1.0	108.1	123	+20	19	15	.	.
	Eger	Voitsumra	635	.	.	5.9	1.5	3.1	.	0.0	.	.	.	.	0.0	6.9	2.5	4.7	10.1	.	3.6	.	.	16.2	16.3	1.3	3.2	2.2	1.4	4.2	1.6	1.1	1.0	1.0	87.8	85	-15	19	19	.	.
		Marktleuthen	555	.	4.2	2.3	1.3	2.6	4.0	6.0	4.0	.	.	.	4.2	4.0	7.5	4.3	8.0	4.2	2.0	.	.	16.0	17.0	.	2.0	1.8	1.0	10.0	8.3	1.2	1.0	1.8	118.7	156	+43	24	24	.	.
		Wunsiedel	538	.	0.2	6.4	1.2	5.7	.	0.2	.	.	.	.	10.3	3.8	3.2	7.1	10.5	.	8.1	.	.	16.8	9.1	.	0.6	0.5	0.3	1.3	1.1	0.5	.	0.0	86.9	105	+ 4	19	13	.	.
		Kösseine	940	.	.	1.9	.	3.7	1.1	0.9	.	2.7	.	.	1.9	1.8	8.2	9.4	0.1	.	5.3	.	.	27.2	6.3	.	0.9	.	0.7	1.6	0.4	1.2	.	0.9	70.2	64	-40	19	13	.	.
		Schirnding	470	.	.	0.2	.	5.6	.	5.8	4.0	.	.	.	.	0.0	4.6	7.4	1.4	.	9.1	.	.	15.0	9.2	0.3	0.0	0.6	0.8	8.0	1.5	0.0	1.6	0.4	75.5	111	+ 8	17	12	.	.
		Pechbrunn	546	.	.	2.2	1.0	2.0	3.0	1.5	.	.	.	.	.	2.0	7.5	9.2	3.0	.	5.4	.	.	17.5	14.2	.	1.0	3.7	2.5	0.0	1.0	.	1.5	0.7	83.3	88	-12	19	18	.	.
		Maiersreuth	550	.	.	4.5	.	.	.	1.4	3.6	3.9	.	.	.	2.8	1.5	5.4	2.2	.	6.0	.	.	6.2	29.8	1.0	6.5	2.2	1.0	3.5	0.5	0.0	2.5	0.3	84.8	112	+ 9	19	17	.	.
		Aschberg	740	.	.	.	1.8	0.3	0.6	4.0	3.8	.	.	.	23.8	14.7	5.1	6.3	16.1	.	8.1	.	.	17.6	15.4	.	2.8	14.3	12.5	3.9	0.7	.	15.3	0.8	167.1	114	+21	12	16	.	.
Mulde bis Reichsgrenze	Elbe	Hinterhermsdorf	367	.	.	3.5	.	.	.	.	.	.	.	.	.	3.8	12.9	0.6	0.6	.	11.3	.	.	28.9	22.7	.	7.0	35.8	26.9	30.6	0.4	.	.	11.8	190.8	226	+110	14	11	.	.
		Schandau	123	.	.	4.4	.	.	.	.	.	.	.	.	15.4	3.2	9.1	0.2	1.8	.	8.6	.	.	24.2	16.4	.	3.5	23.8	16.5	12.4	.	.	.	3.6	143.1	198	+ 71	14	13	.	.
	Gottleuba	Oelsen	552	.	.	3.0	.	0.2	.	.	.	.	.	.	.	6.0	18.6	0.5	6.2	.	5.0	.	.	15.0	19.5	.	0.4	53.2	18.7	4.9	0.4	0.1	.	40.9	192.6	234	+111	16	11	.	.
		Gottleuba	337	.	.	22.3	.	0.7	.	.	.	.	.	.	.	10.1	18.1	0.8	10.2	.	6.1	.	.	14.0	21.9	.	21.7	47.1	17.3	7.2	0.1	.	.	52.3	250.2	300	+167	15	12	.	.
		Markersbach	357	.	0.1	11.9	.	.	.	.	.	.	.	.	.	12.2	17.1	0.9	10.4	.	5.8	.	.	15.2	25.1	0.1	15.3	49.2	19.8	8.0	0.2	.	.	30.7	227.2	264	+137	16	12	.	.
	Weiss. bis Gottleuba	Bischofswerda	284	.	.	1.2	.	.	.	.	.	.	.	.	1.8	2.3	3.0	.	11.7	.	3.5	.	.	17.5	16.4	1.8	4.0	21.0	23.0	34.0	0.1	.	.	0.9	142.2	150	+47	15	13	.	.
		Stolpen	255	.	.	2.2	.	.	.	.	.	.	.	.	4.6	2.5	4.8	0.2	10.4	.	8.6	.	.	17.7	18.4	0.6	2.8	22.5	14.8	14.8	0.1	.	.	3.1	128.1	141	+37	16	13	.	.
		Altenberg	735	.	.	.	5.6	.	.	0.3	.	.	.	.	0.0	13.1	41.9	0.4	4.6	.	7.5	.	.	22.6	13.8	.	8.6	39.9	27.0	13.6	0.3	.	0.0	9.6	214.8	244	+123	15	12	.	.
	Weisse-ritz	Kipsdorf	544	.	.	.	.	.	.	.	.	.	.	.	0.5	22.3	13.4	0.3	0.0	2.5	7.4	0.2	.	19.5	32.5	0.4	16.0	30.5	17.4	9.3	0.4	.	.	0.6	173.1	188	+81	16	10	.	.
		Wendischcarsdorf	323	.	.	0.0	.	.	.	.	.	.	.	.	0.0	3.4	5.7	0.2	0.5	.	8.3	.	.	20.1	13.3	.	8.8	24.1	17.5	6.8	.	.	.	.	108.7	133	+21	11	9	.	.
		Rabenau	251	.	.	.	.	.	.	.	.	.	.	.	.	7.0	6.0	.	2.0	.	6.0	.	.	16.5	12.0	.	6.0	16.0	15.0	6.5	.	.	.	.	87.0	103	+ 5	10	10	.	.
	Elbe	Dresden (Flugh.)	127	.	.	7.2	.	.	.	.	.	.	.	.	0.5	1.7	10.8	.	2.7	.	2.5	.	.	27.6	11.6	0.0	4.2	10.9	8.1	2.7	.	.	0.1	.	84.6	109	+14	13	11	.	.
		Wahnsdorf	246	.	.	18.1	.	.	.	.	.	.	.	.	9.1	3.3	7.4	0.0	0.0	.	3.5	.	.	16.5	17.0	0.6	5.1	11.9	12.7	11.6	0.0	.	0.0	.	110.8	163	+43	12	11	.	.
	E. Triebisch	Grillenburg	377	.	.	0.8	.	.	.	.	.	.	.	.	4.1.3	12.9	11.0	0.4	0.0	0.0	8.2	.	.	21.7	12.8	.	30.8	19.1	14.2	7.3	0.3	0.0	0.1	0.3	181.2	197	+89	15	10	.	.
		Tanneberg	250	.	.	0.0	.	.	.	.	.	.	.	.	1.0	16.4	9.6	0.0	0.0	.	4.3	.	.	16.5	10.8	.	13.3	13.0	4.5	4.0	0.1	.	0.0	0.0	93.5	131	+23	11	10	.	.
		Meißen	105	.	0.0	5.0	.	.	.	.	.	.	.	.	.	2.0	9.4	1.6	0.5	.	4.4	.	.	12.1	8.2	0.2	18.8	10.5	8.5	6.4	.	.	0.0	0.4	88.0	120	+15	14	11	.	.
		Wutzschwitz	149	.	.	2.1	.	.	.	.	.	.	.	.	.	16.4	6.5	0.6	.	.	2.2	.	.	7.1	8.2	0.9	4.3	6.6	6.4	5.0	0.2	.	.	.	66.4	99	- 1	13	10	.	.
	Döllnitz	Riesa-Gröba	100	.	0.0	19.6	.	.	.	.	.	.	.	.	.	8.3	5.1	1.0	0.0	1.0	0.8	.	.	8.2	8.6	0.0	2.8	8.2	4.7	6.2	0.0	.	0.0	0.0	74.5	118	+12	12	11	.	.
		Hubertusburg	180	.	.	13.2	.	.	.	.	.	.	.	.	.	15.1	6.7	0.9	0.3	.	0.9	.	.	7.4	3.4	.	5.7	2.4	7.1	8.6	.	.	0.3	1.9	70.9	112	+ 9	14	10	.	.
		Oschatz	144	.	.	7.8	.	.	.	.	.	.	.	.	.	1.4	6.5	0.3	4.9	.	7.7	.	.	7.4	9.8	.	4.3	2.4	6.0	6.8	.	.	0.2	.	52.9	80	-13	13	11	.	.
	E.	Reudnitz	153	.	.	1.5	.	.	.	.	.	.	.	.	.	4.0	3.9	2.9	0.1	.	7.0	0.1	.	7.1	10.9	1.9	6.0	3.9	7.1	7.2	.	.	.	0.6	64.2	100	0	15	12	.	.

1938 **Tägliche Niederschlagshöhen in Millimetern, gemessen um 7 Uhr morgens** August

Flußgebiet		Ort	Seehöhe m	1	2	3	4	5	6	7	8	9	10	11	12	13	14	15	16	17	18	19	20	21	22	23	24	25	26	27	28	29	30	31	Monatssumme mm	Monatssumme % d. Norm.	Abweichung v. d. Norm.	Zahl der Tage mit Niederschl. ≥0.1	Zahl der Tage mit Niederschl. ≥1.0	Zahl der Tage mit ✳ ≥0.1	Zahl der Tage mit ⊠
Mulde bis Reichsgrenze	Elbe	Torgau	86	·	·	0.3	·	·	·	·	·	·	·	·	·	10.4	2.6	4.3	·	·	2.0	·	·	7.3	6.8	7.7	3.2	0.3	3.4	4.6	·	·	·	·	47.5	85	-8	12	10	·	·
		Schmiedeberg (Bad)	92	·	1.5	7.1	·	·	·	·	·	·	·	·	·	10.6	·	5.1	0.7	·	1.4	·	·	8.3	3.7	0.4	0.3	0.2	3.7	4.4	·	·	·	·	40.8	73	-15	13	9	·	·
	Schwarze Elster	Kamenz	182	·	·	0.1	·	·	·	·	·	·	·	·	·	3.5	4.4	0.2	0.2	·	2.1	·	·	18.7	13.2	0.1	4.2	13.1	18.7	40.9	·	·	·	·	120.7	131	+29	12	9	·	·
		Lautawerk	121	·	0.0	·	3.0	·	·	·	·	·	·	·	·	7.8	12.2	2.5	·	0.0	2.0	0.0	·	14.2	11.7	·	1.5	8.2	26.0	28.3	0.1	·	·	11.5	129.0	220	+70	13	12	·	·
		Annahütte	144	·	·	12.2	0.8	·	·	·	·	·	·	·	·	10.1	10.6	3.9	0.0	0.1	6.9	·	·	9.9	8.5	0.9	4.9	3.6	6.0	20.1	·	0.4	·	1.4	98.7	150	+33	16	12	·	·
		Elsterwerda	90	·	·	5.2	1.8	·	·	·	·	·	·	·	·	30.1	9.1	0.7	7.0	·	5.7	·	·	10.1	8.1	·	1.4	3.1	7.5	16.1	·	·	·	·	106.5	187	+50	13	12	·	·
		Pulsnitz	287	·	·	1.9	·	·	·	·	·	·	·	·	·	4.7	1.4	0.0	12.2	·	4.6	·	·	20.1	13.6	1.9	2.2	17.2	28.3	34.2	0.0	0.0	·	·	136.2	144	-41	12	12	·	·
		Kroppen	109	·	·	0.0	·	·	·	·	·	·	·	·	·	2.3	5.8	0.1	0.4	·	2.3	·	·	12.0	10.9	0.3	2.4	6.6	8.6	29.1	0.1	·	·	0.6	82.9			14	9	·	·
		Radeberg	230	·	·	0.4	·	·	·	·	·	·	·	·	·	2.7	5.1	·	1.4	·	4.0	·	·	21.2	13.6	1.4	5.8	17.0	17.2	18.7	·	·	·	·	108.5	125	+22	12	11	·	·
		Radeburg	244	·	·	1.4	·	·	·	·	·	·	·	·	0.4	2.6	4.6	0.3	7.0	·	3.3	·	·	19.4	12.6	1.1	3.4	11.1	10.7	11.1	0.1	·	·	3.5	87.6	125	+18	16	13	·	·
		Großenhain	120	·	·	26.5	0.0	·	·	·	·	·	·	·	·	10.5	·	6.8	0.0	·	3.3	·	·	10.0	6.9	0.1	10.5	5.1	5.1	6.4	·	·	·	·	93.0	132	+23	11	10	·	·
		Tiefenau	94	·	·	11.2	0.0	·	·	·	·	·	·	·	·	2.8	5.6	0.9	0.0	·	2.5	·	·	9.4	6.5	0.3	4.9	4.6	4.4	10.5	·	·	·	·	63.6	113	+8	12	10	·	·
		Dobrilugk	95	·	·	37.5	·	·	·	·	·	·	·	·	·	27.4	7.8	5.5	4.0	·	7.8	·	·	11.1	6.9	4.7	·	2.0	7.7	15.4	·	·	·	0.2	132.6	214	+71	13	12	·	·
		Krassig	95	·	1.1	21.3	·	·	·	·	·	·	·	·	·	5.1	0.4	3.8	·	·	2.1	·	·	5.8	8.3	5.2	·	1.8	5.9	7.6	·	·	·	4.8	73.2	128	+16	13	12	·	·
		Glücksburg	84	·	0.2	·	·	·	·	·	·	·	·	·	·	7.5	2.9	0.7	·	·	2.3	·	·	7.6	4.3	0.3	0.4	0.1	4.5	7.3	·	·	·	3.6	41.7	85	-7	13	8	·	·
		Uebigau	84	·	·	23.6	·	·	·	·	·	·	·	·	0.0	17.3	7.2	1.3	0.3	·	7.3	0.0	·	3.4	13.3	3.5	2.7	3.2	6.4	8.2	0.7	·	·	0.3	98.9	173	+42	15	12	·	·
		Annaburg	76	·	·	1.2	·	·	·	·	·	·	·	·	·	10.8	0.8	8.1	0.0	·	7.1	·	·	6.9	4.8	6.9	2.6	0.8	4.6	9.4	·	·	·	·	58.0	100	0	12	10	·	·
	Elbe	Zahna	92	·	1.3	2.5	·	·	·	·	·	·	·	·	·	·	·	1.2	·	·	7.6	·	·	10.4	3.6	0.2	·	0.5	2.6	4.8	·	0.3	0.5	·	41.5	68	-19	12	8	·	·
		Griebo	86	·	0.2	1.0	·	·	·	0.0	·	·	·	·	·	2.5	0.4	4.7	0.2	·	5.0	·	·	8.5	3.5	1.2	2.2	0.2	3.4	4.9	0.0	0.0	·	·	38.1	62	-24	14	10	·	·
		Radis	97	·	·	1.6	·	·	·	7.4	·	·	·	·	·	7.3	0.2	0.3	·	·	3.5	·	·	11.5	3.5	·	1.1	·	4.2	1.2	·	·	·	·	42.2	68	-20	11	9	·	·
Mulde	Zwickauer Mulde	Muldenberg (Talsp.)	703	·	·	·	1.4	0.1	4.3	38.6	0.1	·	·	·	4.7	7.4	0.7	6.5	4.5	·	8.4	·	·	18.3	10.1	·	4.1	18.0	12.9	4.6	0.4	·	7.5	2.0	155.4	113	+17	20	16	·	·
		Carlsfeld	824	·	·	·	0.5	0.2	·	10.4	1.8	·	·	·	11.1	21.9	5.6	4.6	13.3	·	10.6	·	·	16.6	17.3	0.8	2.2	19.3	17.4	6.6	0.4	·	9.3	·	170.7	126	+36	19	15	·	·
		Eibenstock	643	·	·	·	25.4	0.0	·	7.8	0.0	·	·	·	0.9	12.3	5.0	2.9	18.6	0.4	6.6	·	·	14.2	16.9	0.4	1.6	21.1	18.8	4.3	0.9	0.2	6.3	0.2	159.9	157	+56	20	14	·	·
		Aue	349	·	·	·	0.6	2.1	·	·	·	·	·	·	0.5	11.5	0.3	0.1	13.8	0.1	7.6	·	·	11.9	15.7	0.1	1.0	20.5	15.0	4.0	·	·	3.9	0.1	103.2	99	-1	17	11	·	·
		Johanngeorgenstadt	750	0.0	0.0	·	0.0	27.1	10.3	10.5	19.1	·	·	0.0	0.3	23.4	2.4	0.2	8.0	0.0	8.4	0.0	·	16.3	15.4	0.3	1.8	16.8	10.4	2.5	0.1	0.0	1.6	0.0	182.1	196	+89	19	15	·	·
		Rittersgrün	680	·	·	0.5	1.6	1.0	·	7.1	·	·	·	·	4.7	20.6	13.8	4.6	22.1	·	7.7	·	·	16.5	18.3	0.3	1.2	17.7	11.2	3.8	0.7	·	6.3	2.7	161.8	138	+45	20	17	·	·
		Schwarzenberg	523	·	·	·	·	·	·	0.7	·	·	·	·	11.9	14.1	6.6	4.8	14.0	·	3.9	·	·	14.9	16.3	0.3	1.3	27.5	13.2	5.9	0.2	·	3.6	0.1	172.7	178	+76	17	13	·	·
		Neustädtel	465	·	·	·	6.8	16.2	·	·	·	·	·	·	0.4	25.8	10.1	0.2	8.9	1.3	7.9	·	·	12.6	12.7	0.2	0.1	19.1	15.1	4.8	0.1	·	4.0	0.1	135.4	137	+32	19	13	·	·
		Zwickau	305	·	·	·	7.3	·	·	1.2	·	·	·	·	0.6	9.2	7.4	0.2	0.7	·	7.3	·	·	8.6	7.9	0.5	1.9	4.0	4.3	1.3	·	·	28.9	0.0	90.9	104	+4	16	12	·	·
		Glauchau	255	·	·	·	4.0	4.0	·	5.0	·	·	·	·	·	13.0	7.4	1.4	17.5	2.3	2.3	·	·	9.8	8.8	·	·	3.9	6.4	2.9	·	·	42.7	·	130.4	153	+45	13	13	·	·
		Penig	204	·	·	0.8	·	0.0	·	0.0	·	·	·	·	·	23.6	3.1	0.4	27.2	0.0	7.6	·	·	6.5	7.7	0.5	0.6	3.5	10.0	5.8	·	·	26.6	·	119.9	169	+49	14	10	·	·
		Stollberg	420	·	·	·	2.2	0.3	·	16.9	·	·	·	·	3.1	13.2	1.7	0.2	7.7	·	8.3	·	·	8.8	13.1	0.1	0.1	7.3	16.1	16.6	0.4	·	1.7	·	118.4	176	+76	18	13	·	·
		Chemnitz (Flugh.)	356	·	·	·	·	0.6	·	25.1	·	·	·	·	0.1	11.2	3.6	0.2	19.1	·	9.3	·	·	8.4	12.1	·	3.2	5.6	7.7	6.0	·	·	20.6	·	134.0	166	+53	15	12	·	·
		Rochlitz	166	·	·	0.0	·	·	·	2.7	·	·	·	·	·	28.3	0.0	6.5	18.1	·	2.4	0.1	·	8.9	7.1	0.7	0.3	2.6	8.4	6.1	·	·	·	·	93.0	127	+16	13	10	·	·
	Freiberger Mulde	Rechenberg	570	·	5.2	·	4.5	7.6	·	0.0	·	·	·	·	6.0	13.9	24.0	3.8	·	·	11.5	·	·	17.6	13.1	·	24.5	44.5	34.5	9.8	0.2	·	·	6.5	227.4	230	+128	16	15	·	·
		Mönchenfrei	541	·	0.0	·	1.0	·	·	9.8	·	·	·	·	0.2	48.5	5.2	·	·	·	18.0	·	·	12.0	13.0	·	9.2	25.3	15.5	15.5	·	·	·	·	(111.2)	197	+81	(12)	(11)	·	·
		Muldenhütten	351	·	·	·	·	·	·	0.0	·	·	·	·	28.4	43.7	8.0	0.3	·	·	6.0	·	·	19.3	12.3	·	11.6	19.2	15.3	6.6	0.4	·	·	5.6	176.3	196	+86	13	11	·	·
		Frauenstein	640	·	0.0	·	0.0	·	·	·	·	·	·	·	·	10.5	11.4	7.1	·	·	10.2	0.6	·	21.1	20.8	·	22.4	31.4	19.8	9.1	1.1	·	·	0.5	166.0	163	+64	13	11	·	·
		Roßwein	201	·	·	2.4	·	·	·	1.5	·	·	·	·	0.1	18.4	5.8	4.0	7.6	·	3.8	·	·	9.8	10.2	0.0	4.4	7.4	8.0	12.5	·	·	·	0.0	96.6	119	+15	14	13	·	·
		Hainichen	319	·	·	·	·	·	·	0.4	·	·	·	·	11.4	30.0	5.5	0.1	2.0	·	4.2	0.1	·	10.0	11.4	·	6.5	10.8	14.9	8.9	0.0	·	·	2.9	119.1	127	+25	15	12	·	·
	Zschopauer Mulde	Fichtelberg	1213	·	·	1.6	6.1	·	·	·	·	·	·	·	0.7	14.2	8.9	0.3	23.2	·	7.5	·	·	15.2	16.6	1.7	1.4	26.3	14.0	3.9	0.4	1.0	15.4	4.2	163.7	131	+39	19	16	·	·
		Annaberg	657	·	0.0	2.0	1.5	2.2	·	5.3	·	·	·	·	0.7	18.8	18.2	0.8	6.0	·	2.9	·	·	15.5	13.4	·	2.0	16.1	8.1	5.9	0.2	·	2.0	0.0	127.6	128	+27	18	15	·	·
		Schmalzgrube	604	·	·	·	·	·	·	·	·	·	·	·	5.1	24.1	16.0	·	6.6	·	4.3	·	·	16.1	14.3	·	4.7	17.6	24.1	5.7	·	·	2.2	0.3	141.7	146	+45	13	12	·	·
		Jöhstadt	789	·	·	0.5	·	·	·	1.1	·	·	·	·	5.1	18.6	14.5	·	4.6	·	3.4	·	·	15.2	14.5	·	8.2	24.3	14.1	8.3	0.5	·	3.8	0.1	138.2	197	+44	16	13	·	·
		Reitzenhain	770	·	·	1.3	0.8	·	·	7.2	·	·	·	·	3.0	29.2	19.3	·	9.9	·	3.6	·	·	16.1	10.6	0.3	7.9	21.1	17.9	12.1	0.2	·	2.0	·	163.1	193	+50	17	14	·	·
		Schönbrunn	400	·	0.1	·	3.9	·	·	4.4	·	·	·	·	1.1	18.3	9.2	0.8	8.1	0.1	3.2	·	·	15.5	15.6	0.1	5.6	18.6	13.1	6.6	0.2	·	2.7	7.6	130.0	142	+38	20	15	·	·
		Thum	520	·	0.0	·	7.6	10.3	·	9.3	·	·	·	·	0.1	12.4	1.0	1.5	30.9	2.4	7.4	·	·	15.0	14.1	·	1.1	25.0	19.1	15.6	·	·	0.8	·	176.3	183	+80	17	15	·	·

1938 — Tägliche Niederschlagshöhen in Millimetern, gemessen um 7 Uhr morgens — August

Flußgebiet		Ort	Seehöhe m	1	2	3	4	5	6	7	8	9	10	11	12	13	14	15	16	17	18	19	20	21	22	23	24	25	26	27	28	29	30	31	Monatssumme mm	% d. Norm.	Abweichung v. d. Norm.	Zahl der Tage mit Niederschl. ≥0.1	≥1.0	✳ ≥0.1	☒
Mulde	Zschopauer Mulde	Zschopau	380	·	·	·	·	15.8	·	12.1	·	·	·	·	13.6	24.5	6.3	1.6	3.9	0.1	10.5	·	·	18.1	19.8	·	7.5	19.0	10.7	10.4	·	·	·	0.0	173.9			15	14	·	·
		Neuhausen	538	·	·	·	14.5	5.1	·	·	·	·	·	·	3.5	19.0	23.8	0.5	1.2	·	5.2	·	·	16.0	10.8	·	15.3	29.3	16.4	10.0	·	·	·	1.4	172.0	170	+71	15	14	·	·
		Deutscheinsiedel	726	·	0.0	·	9.5	·	·	·	·	·	·	·	0.3	25.6	29.5	·	0.3	·	2.1	·	·	13.3	11.5	·	14.0	32.0	13.3	10.3	·	·	·	0.3	162.0	159	+60	13	10	·	·
		Kriegwald	745	·	1.2	·	0.0	·	·	·	·	·	·	·	1.3	31.2	49.2	0.0	3.1	·	3.2	·	·	17.3	11.8	0.0	8.0	27.7	16.2	10.4	0.0	·	2.1	4.7	187.4	163	+72	14	14	·	·
		Dörnthal	580	·	·	·	7.0	·	·	0.0	·	·	·	·	0.6	14.0	22.3	0.0	7.5	·	11.5	·	·	19.4	11.3	·	8.8	19.0	12.8	9.0	0.0	·	·	2.4	145.6	169	+54	13	12	·	·
		Lengefeld	606	·	·	·	0.3	0.1	·	0.2	·	·	·	·	10.2	20.1	12.2	0.4	13.9	0.1	11.1	·	·	18.1	15.2	·	7.7	20.0	30.6	13.6	·	·	0.1	0.3	174.2	180	+77	18	11	·	·
		Eppendorf	432	·	·	·	·	·	·	16.3	·	·	·	·	0.0	36.0	8.2	0.4	9.0	·	10.0	·	·	15.5	14.4	·	6.0	15.5	15.7	6.1	·	·	·	·	153.1	150	+51	12	11	·	·
		Flöha	272	·	·	·	·	·	·	17.7	·	·	·	·	4.5	20.5	4.2	0.6	7.6	·	11.7	·	·	11.9	14.2	·	5.3	13.4	11.5	6.7	·	·	·	·	129.8	144	+40	13	12	·	·
		Kriebstein (Talsp.)	212	·	·	0.3	·	·	·	0.0	·	·	·	·	0.0	40.7	7.8	1.8	5.7	0.0	3.3	0.0	·	7.9	9.9	·	5.7	7.9	14.4	6.7	·	0.0	·	0.2	112.3	146	+35	13	11	·	·
	Fr. M.	Seidewitz	175	·	·	2.7	1.3	·	·	·	·	·	·	·	·	20.7	4.9	0.5	0.6	·	3.4	·	·	3.7	14.5	4.9	·	4.0	10.6	6.2	·	·	·	·	78.0	153	+28	13	11	·	·
	Vereinigte Mulde	Grimma	130	·	0.1	0.1	·	·	·	·	·	·	·	·	·	20.4	5.8	2.1	14.0	·	1.8	·	·	6.6	10.1	2.1	0.3	1.8	3.4	3.6	·	·	·	8.9	81.1	155	+30	15	12	·	·
		Wurzen	117	·	3.9	0.0	·	·	·	·	·	·	·	·	·	24.5	5.4	3.6	4.5	·	0.2	·	·	7.8	7.6	2.7	1.8	3.2	3.5	3.1	·	·	·	1.2	73.0	108	+10	14	13	·	·
		Eilenburg	100	·	·	·	·	·	·	·	·	·	·	·	·	2.8	3.1	1.7	5.3	·	1.3	·	·	9.5	4.5	2.6	·	0.3	7.2	4.5	·	·	·	0.3	43.1	67	-22	12	10	·	·
		Tornau	115	·	·	·	·	·	·	0.1	·	·	·	·	·	14.4	0.4	5.7	·	·	1.8	·	·	9.8	4.6	4.3	4.4	0.4	7.0	5.6	0.2	·	·	0.1	58.8	100	0	14	9	·	·
		Werbelin	107	·	·	·	0.5	·	·	·	·	·	·	·	·	2.5	3.0	3.0	·	·	0.8	·	·	9.3	4.8	2.0	1.5	1.2	2.5	4.1	·	·	·	3.8	39.0	72	-15	13	11	·	·
		Jeßnitz	75	·	·	0.1	·	·	·	·	·	·	·	·	7.1	9.4	0.4	13.9	0.4	·	4.0	·	·	8.3	4.3	·	4.8	·	2.6	4.1	·	0.1	0.0	0.1	59.6	101	+1	14	9	·	·
		Dessau	57	·	2.7	·	·	·	·	3.1	·	·	·	·	1.7	5.8	0.2	18.4	0.0	·	3.3	0.0	·	4.0	3.5	1.8	0.0	0.4	1.8	7.4	0.1	·	·	1.1	55.3	92	-7	15	12	·	·
E.	E.	Aken	55	·	7.0	·	·	·	·	0.1	·	·	·	·	3.4	2.9	0.1	13.1	0.7	·	3.3	·	·	2.1	3.8	6.4	0.6	0.7	2.8	2.9	·	·	0.2	2.4	53.1	86	-9	17	11	·	·
Saale	Loquitz bis Quelle	Waldstein	879	·	1.5	11.2	13.6	·	·	·	·	·	·	·	5.8	14.5	1.3	4.5	22.1	·	2.8	·	·	17.8	12.8	·	4.1	1.9	1.2	8.7	1.6	0.1	0.7	2.5	128.7	131	+31	19	17	·	·
		Münchberg	536	·	·	1.2	1.8	3.9	·	0.8	1.4	0.6	·	·	1.2	6.7	2.9	4.1	4.7	·	3.9	·	·	8.9	16.8	1.8	3.2	2.8	8.7	5.9	·	·	4.7	2.1	87.1	98	-2	21	19	·	·
		Schönwald	690	·	·	13.1	0.8	6.1	·	16.4	0.0	17.9	·	·	8.7	3.7	6.2	6.9	3.5	·	4.0	·	·	21.0	9.1	·	1.0	2.9	3.6	7.4	4.5	·	1.5	1.4	133.7	150	+45	20	19	·	·
		Heinersberg	570	·	·	0.0	5.0	9.3	0.2	33.4	2.3	·	·	·	17.2	4.8	1.7	8.9	3.2	·	2.7	·	·	18.7	7.4	·	1.4	2.2	0.9	0.2	2.1	·	2.3	3.0	126.9	190	+60	20	17	·	·
		Hof	476	·	·	·	·	37.8	0.6	13.9	19.5	0.0	·	·	2.5	1.5	0.2	7.8	8.3	0.0	10.6	·	·	16.8	8.4	0.0	4.5	0.4	3.7	0.4	8.5	0.2	3.6	2.1	151.3	199	+75	20	15	·	·
		Gefell	563	·	·	·	·	11.5	·	·	0.9	0.2	·	·	0.8	2.5	·	6.1	3.1	·	6.4	·	·	19.4	8.1	0.4	0.2	1.1	3.9	0.5	2.5	0.4	10.5	5.6	84.1			19	12	·	·
		Rodeck	700	·	·	1.9	2.7	3.1	·	0.4	·	·	·	·	14.9	5.1	·	5.2	7.0	·	12.2	·	·	21.0	4.8	1.6	4.5	·	2.0	9.2	2.8	0.1	1.5	2.6	102.6	104	+4	19	17	·	·
		Blankenberg	498	0.0	0.9	0.1	0.1	38.0	0.0	0.0	1.2	0.1	0.1	·	8.1	6.0	0.1	6.8	0.1	0.1	2.6	0.0	0.0	19.4	6.8	4.7	2.6	1.5	0.8	0.6	2.3	1.5	3.0	6.9	114.4	145	+35	25	15	·	·
		Saaletalsperre	412	·	8.0	·	·	10.7	1.8	·	0.0	7.2	·	·	0.4	7.9	4.3	2.5	·	·	10.9	·	·	17.7	7.6	6.5	4.0	3.1	2.5	0.0	·	7.0	·	3.0	105.1			17	16	·	·
		Schleiz	440	·	·	1.0	·	0.3	0.6	·	15.5	1.9	·	·	0.1	2.8	5.7	2.0	11.5	3.3	3.8	·	·	16.6	10.1	5.8	0.3	2.8	3.4	0.6	0.0	0.1	11.4	2.3	101.8	140	+29	22	16	·	·
		Ziegenrück	330	·	·	3.3	0.0	·	11.7	·	0.4	0.0	·	·	0.0	5.9	8.5	2.2	·	1.2	1.4	·	·	18.4	3.0	11.3	0.6	2.5	2.4	0.3	0.0	0.9	5.6	3.2	82.8	119	+14	18	14	·	·
	Loquitz	Oberneuhüttendorf	500	·	·	5.0	0.2	15.5	0.2	0.0	0.1	0.9	·	·	1.6	1.5	0.2	1.5	·	0.4	6.6	0.2	·	17.0	2.5	7.9	4.4	0.7	0.9	1.2	0.2	0.1	4.0	4.2	77.0	106	+5	24	13	·	·
		Schmiedefeld	756	·	·	12.7	1.5	2.5	0.6	·	·	5.6	·	·	·	1.4	·	1.2	·	0.3	8.2	·	·	17.2	2.7	6.0	0.2	1.4	4.0	1.2	·	0.4	4.8	5.3	77.2	91	-8	19	15	·	·
		Probstzella	343	·	0.0	15.8	3.2	5.0	0.1	·	0.0	3.0	·	·	1.2	2.0	·	2.4	0.0	·	5.3	·	·	13.7	3.2	11.1	0.9	0.9	1.4	1.0	0.1	0.9	6.6	2.5	80.3	111	+8	20	15	·	·
		Ruppersdorf	550	·	·	21.2	·	17.8	0.8	·	0.4	17.5	2.8	·	0.4	5.7	2.8	7.1	1.2	0.0	14.3	·	·	23.3	7.3	19.1	2.3	1.7	2.5	2.3	0.4	1.8	13.0	7.4	173.1	222	+95	23	19	·	·
		Leutenberg	295	·	·	·	·	0.7	·	·	·	1.2	·	·	0.2	7.6	·	1.2	·	·	1.3	·	·	14.6	3.8	10.8	5.5	·	3.8	2.1	·	0.3	8.0	2.6	63.7	94	-4	15	12	·	·
	S.	Eyba	550	·	·	10.2	0.8	2.3	·	·	·	2.8	·	·	1.5	3.9	0.0	2.4	·	·	1.6	·	·	15.5	2.8	4.7	0.6	1.4	2.1	1.1	0.0	0.0	3.8	10.9	68.4			17	15	·	·
	Schwarza	Großbreitenbach	648	·	·	10.6	1.4	1.7	·	·	·	1.4	·	·	4.3	3.5	·	2.6	·	·	4.6	·	·	12.3	·	8.6	·	·	1.4	2.1	·	·	3.4	6.3	70.2	83	-15	14	14	·	·
		Neuhaus a. R.	835	·	·	9.5	2.4	11.9	2.4	·	·	4.6	·	·	0.0	3.1	0.1	1.2	0.0	0.2	9.3	0.0	·	14.3	4.5	12.0	1.4	0.2	2.5	1.4	0.0	0.0	1.6	9.2	91.8	84	-17	19	16	·	·
		Pennewitz	465	·	·	3.0	1.1	0.7	·	·	·	17.7	·	·	0.2	7.1	0.2	5.9	·	·	0.3	·	·	9.7	3.0	0.7	0.0	·	1.2	1.1	·	0.8	3.3	17.3	73.3			17	11	·	·
		Blankenburg	226	·	·	28.7	2.4	3.0	·	·	0.0	0.2	·	·	0.0	10.4	8.8	2.2	·	·	0.0	·	·	16.0	3.1	1.0	0.6	0.6	0.8	0.4	0.0	·	6.5	9.9	94.6	160	+36	15	11	·	·
	Ilm bis Schwarza	Remda	320	·	·	12.3	0.0	0.9	0.0	·	0.2	·	·	·	0.0	12.9	0.2	0.8	0.0	·	2.6	·	·	9.0	2.4	1.6	0.9	·	10.3	·	0.3	·	9.0	3.1	65.9	121	+7	15	9	·	·
		Friedebach	300	·	·	17.3	0.7	·	·	·	0.3	·	·	·	·	17.8	2.8	·	·	·	·	·	·	15.5	3.5	3.4	2.0	0.6	1.5	0.5	·	·	8.5	5.1	73.5			14	10	·	·
		Hummelshain	310	·	·	2.5	·	·	12.2	3.4	10.4	·	·	·	·	9.7	·	3.2	·	·	0.9	·	·	13.4	5.7	3.0	·	·	8.4	·	·	·	5.5	3.6	81.6	119	+13	13	12	·	·
		Drößnitz	420	·	·	6.2	·	1.9	·	1.3	4.0	·	·	·	1.6	14.2	1.2	0.6	·	·	2.8	·	·	17.8	4.5	7.0	2.2	1.3	2.8	1.7	·	3.2	6.8	·	81.1	137	+22	18	17	·	·
		Stadtroda	260	·	·	1.0	·	·	·	0.2	2.5	·	·	·	·	4.4	0.2	3.5	·	0.2	1.3	·	·	13.3	2.9	0.4	2.2	1.7	5.4	4.1	·	·	6.3	7.8	51.4	79	-14	17	13	·	·
		Jena	155	·	·	0.2	·	·	·	35.7	3.6	·	·	·	0.0	5.7	0.1	0.8	0.0	·	1.6	·	0.9	10.7	2.9	6.7	0.2	1.2	4.7	2.9	0.0	0.0	5.2	6.9	90.0	151	+31	17	12	·	·
		Wetzdorf	328	·	·	·	·	·	·	·	·	·	·	·	·	8.5	0.9	1.8	·	·	2.3	·	·	11.8	4.1	0.0	4.6	5.0	4.0	1.2	·	0.0	7.7	11.6	63.5	100	0	12	11	·	·
L	L	Schmücke	910	·	·	3.2	19.0	0.6	·	·	1.5	8.8	·	·	0.5	11.1	4.5	7.6	0.9	0.5	6.2	·	·	3.0	3.9	7.2	·	·	·	3.7	0.3	·	2.3	1.8	87.2	73	-32	19	14	·	·

Tägliche Niederschlagshöhen in Millimetern, gemessen um 7 Uhr morgens

August

Flußgebiet		Ort	Seehöhe m	1	2	3	4	5	6	7	8	9	10	11	12	13	14	15	16	17	18	19	20	21	22	23	24	25	26	27	28	29	30	31	Monatssumme mm	% d. Norm.	Abweichung v. d. Norm.	Zahl der Tage mit Niederschl. ≥0.1	≥1.0	≥0.1	☒
Saale	Ilm	Ilmenau	500	.	.	0.2	0.0	10.9	0.1	.	.	2.5	.	.	0.2	8.1	3.5	0.5	1.3	0.3	3.5	.	.	3.2	3.5	3.3	0.6	.	1.5	0.3	.	0.4	3.4	5.6	52.9	71	-22	20	12	.	.
		Stadtilm	376	.	.	0.4	.	14.5	.	.	.	.	.	.	5.2	18.8	1.0	0.0	0.8	.	2.7	.	.	3.3	3.6	6.0	0.4	0.3	0.5	1.2	.	.	7.2	3.1	69.0	109	+6	16	11	.	.
		Tiefborn	308	.	.	9.9	.	.	.	1.0	12.2	.	.	.	0.6	6.6	1.6	2.6	.	.	3.8	.	.	4.4	2.5	6.8	0.6	3.2	1.8	3.5	.	0.6	4.7	1.8	68.2	103	+2	18	15	.	.
		Weimar	222	.	.	3.9	.	.	.	31.5	0.4	.	.	.	.	7.4	1.8	0.5	0.4	.	1.2	.	.	2.3	1.8	8.1	0.9	.	2.1	2.9	.	.	4.5	1.3	71.0	118	+11	16	12	.	.
		Apolda	200	.	.	0.3	.	.	.	.	.	.	.	.	.	.	.	2.2	0.2	.	.	3.9	.	1.8	5.6	2.1	.	.	.	4.2	.	.	.	.	20.3			8	6	.	.
S.		Kösen (Saalhäuser)	126	.	.	.	.	.	.	.	.	.	.	.	.	14.5	2.4	.	.	.	0.5	.	.	11.2	2.3	.	1.0	1.9	2.4	0.3	.	.	5.1	.	41.6	69	-18	10	8	.	.
Saale	Unstrut	Dingelstädt	336	.	.	.	.	.	.	11.5	.	.	.	.	.	9.5	.	4.2	0.1	0.5	18.5	.	.	0.5	14.0	20.5	.	.	0.5	7.5	.	.	4.0	7.1	92.4	133	+23	13	9	.	.
		Keula	423	.	0.0	.	.	.	.	5.4	.	.	.	.	.	5.7	.	15.4	.	.	9.4	.	.	3.3	4.9	3.0	0.1	.	1.4	4.5	1.0	.	0.6	0.8	55.5	79	-14	13	10	.	.
		Eigenrieden	480	.	0.0	.	.	.	.	12.0	.	.	.	.	0.0	7.4	0.2	2.6	0.2	.	5.9	.	.	1.0	5.1	5.3	.	.	2.6	0.7	0.0	0.8	1.6	10.3	55.7	70	-21	14	10	.	.
		Mühlhausen	225	.	0.0	0.5	.	.	.	22.6	.	.	.	.	0.2	6.0	0.4	5.3	0.2	.	3.6	.	.	2.7	4.2	6.1	.	.	.	1.7	.	0.1	1.5	4.1	59.2	102	+1	15	10	.	.
		Langensalza	185	.	.	8.6	.	.	.	28.9	.	.	.	.	0.4	16.1	0.5	2.5	1.5	.	2.8	.	.	6.8	4.6	2.6	.	.	1.4	0.8	.	0.7	1.0	5.6	84.8	146	+27	16	12	.	.
		Herbsleben	157	.	.	7.8	.	.	.	2.5	.	.	.	.	.	19.2	1.0	1.2	25.1	.	1.3	.	.	.	3.8	.	0.3	.	.	5.0	.	.	1.2	3.7	72.1	144	+22	12	11	.	.
	Unstrut, Gera	Oberhof	797																																						
		Arnstadt	288	.	.	.	.	0.1	.	.	.	.	.	.	0.2	10.8	7.9	0.1	2.9	0.1	0.1	.	.	0.9	2.7	0.9	0.1	0.1	0.6	0.9	.	.	5.7	2.0	36.1			17	6	.	.
		Tambach	450	.	.	.	0.7	.	4.2	.	.	.	.	.	2.1	15.4	1.3	1.4	19.0	0.8	4.4	.	.	1.1	5.1	3.8	0.4	.	1.2	0.4	.	0.9	1.8	4.0	68.0			18	13	.	.
		Krawinkel	480	.	.	.	.	.	.	.	.	.	.	.	3.4	10.8	13.6	.	7.7	.	7.3	.	.	1.1	5.0	2.4	0.0	0.0	1.5	0.9	.	0.3	4.2	12.4	64.6	91	- 6	13	11	.	.
		Erfurt	183	.	.	3.8	.	.	8.5	0.0	7.1	.	.	.	0.0	5.9	0.1	0.0	9.2	.	0.7	.	.	0.5	2.0	1.2	0.0	0.1	1.0	3.2	.	.	2.9	4.4	44.6	78	-12	15	11	.	.
	Unstrut	Schloßvippach	168	.	.	5.0	.	.	.	1.3	.	.	.	.	.	8.8	0.6	0.2	0.2	.	1.0	.	.	0.5	2.1	2.6	0.3	.	1.6	5.9	.	.	1.8	0.7	32.6	63	-19	15	9	.	.
		Buttstädt	192	.	.	.	.	.	.	0.0	.	.	.	.	.	7.2	0.7	0.0	.	.	0.0	.	.	1.6	1.7	3.1	0.7	0.2	4.6	1.4	.	.	6.4	0.3	27.3	46	-32	11	7	.	.
		Leubingen	130	.	.	0.0	.	.	.	3.0	.	.	.	.	.	14.5	4.6	0.2	.	.	3.0	.	.	3.0	0.3	1.3	0.3	0.5	3.0	.	0.3	.	3.5	1.5	39.0	73	-14	14	9	.	.
	Unstrut, Helbe	Großberndten	400	.	0.0	.	.	.	.	6.1	.	.	.	.	.	8.1	0.1	3.6	.	.	7.0	.	.	2.7	4.7	2.9	0.4	0.0	0.7	1.3	7.9	.	0.8	5.4	51.7	86	- 8	14	10	.	.
		Ebeleben	285	.	.	.	.	.	.	14.0	.	.	.	.	.	8.3	0.7	4.0	.	.	3.4	.	.	2.5	4.0	10.9	.	.	0.5	2.8	6.1	.	0.6	.	57.8	93	- 4	12	9	.	.
		Greußen	163	.	.	.	.	.	.	5.4	.	.	.	.	0.0	6.9	0.6	7.2	6.7	.	1.5	.	.	0.8	2.2	0.6	0.0	.	0.4	1.2	.	.	0.5	0.0	34.0	71	-14	12	7	.	.
	Unstrut	~~Worbis~~ +	~~330~~	.	.	.	.	.	.	7.5	.	.	.	.	.	7.5	10.2	12.5	.	.	6.0	.	.	2.0	.	7.0	.	.	.	8.1	3.0	7.0	.	12.0	85.8			10	10	.	.
		Sondershausen	186	.	.	0.1	.	.	.	8.3	.	.	.	.	.	7.5	0.0	3.0	.	.	4.5	.	.	2.4	4.3	5.5	0.4	.	0.8	.	.	.	1.9	14.2	52.9	93	- 4	12	9	.	.
		Heldrungen	127	.	.	.	.	.	2.8	2.9	.	.	.	.	.	20.2	0.8	4.7	.	.	7.1	.	.	1.3	1.2	0.1	.	.	2.9	0.3	0.4	.	0.9	28.1	67.7	123	+12	14	9	.	.
		Frankenhausen	130	.	.	0.0	.	.	.	12.4	.	.	.	.	.	13.6	2.6	0.0	.	.	3.6	.	.	4.3	1.6	0.4	0.0	.	3.1	0.2	.	.	1.1	14.3	57.2	103	+3	11	9	.	.
	Unstrut, Helme	Klettenberg	245	.	.	.	.	.	.	8.9	.	.	.	.	.	43.0	.	8.1	8.6	.	9.1	.	.	.	5.8	2.7	.	.	1.4	3.9	1.4	.	3.5	1.8	98.2	136	+26	12	12	.	.
		Sülzhayn	320	.	.	.	.	.	.	6.4	.	.	.	.	.	14.7	.	4.9	14.4	.	10.0	0.1	.	0.6	3.4	1.8	0.1	.	0.4	0.6	0.1	.	0.4	0.3	58.2	81	-19	15	7	.	.
		Sachsa	335	.	.	.	.	.	.	9.2	.	.	.	.	.	23.3	.	3.6	13.3	.	10.6	.	.	1.7	3.3	0.9	0.8	.	1.3	4.2	1.0	.	5.3	2.0	84.9	95	- 4	14	12	.	.
		Nordhausen	246	.	0.3	.	.	.	0.7	9.5	.	.	.	.	.	31.0	0.0	2.9	0.0	0.0	5.1	0.0	.	2.6	3.6	4.6	0.0	0.0	0.2	1.1	0.2	.	0.0	1.7	63.5	100	0	13	9	.	.
		Nordh. Talsp.	443	.	1.3	.	.	.	17.4	13.3	.	.	.	.	.	14.2	3.0	.	.	0.8	12.2	.	.	3.2	2.3	0.8	.	.	0.9	1.3	.	.	2.7	23.8	91.2			14	11	.	.
		Kelbra	155	.	.	.	.	.	.	11.0	.	.	.	.	.	9.1	0.0	1.5	2.0	.	4.8	.	.	7.1	2.5	4.9	.	.	1.1	0.6	1.1	.	0.2	3.8	49.7	89	- 6	13	11	.	.
		Sangerhausen	182	.	.	.	1.3	.	0.0	0.9	.	.	.	.	.	17.0	0.1	0.0	.	.	3.7	.	.	2.0	0.7	2.0	.	0.0	0.2	.	.	.	0.6	10.0	38.5	70	-16	11	6	.	.
	Unstrut	Hohelinde	297	.	.	1.0	.	.	.	.	.	.	.	.	.	40.5	1.0	0.4	1.1	.	0.2	.	.	4.6	5.2	.	.	.	1.0	0.8	3.7	.	.	42.5	102.0	155	+36	12	9	.	.
		Reinsdorf	114	.	.	1.1	.	.	.	.	.	.	.	.	.	10.3	1.5	0.8	4.5	.	2.5	.	.	1.8	1.4	0.4	0.1	0.0	3.2	0.9	.	.	0.5	3.9	32.9	63	-19	14	9	.	.
		Bibra	170	.	.	2.7	.	.	.	0.0	.	.	.	.	.	12.7	2.4	0.1	1.7	.	2.5	.	.	3.2	2.1	5.0	.	0.7	5.8	0.9	0.7	.	2.5	0.9	43.9	71	-18	15	10	.	.
	Saale	Goseck	146	.	.	.	.	.	.	5.4	.	.	.	.	.	6.9	2.2	0.8	3.2	.	0.2	.	.	8.8	3.8	0.9	0.4	1.2	2.6	0.7	.	.	3.2	7.9	48.2	89	- 6	15	10	.	.
		Teuchern	188	.	.	0.0	.	.	.	6.5	.	.	.	.	.	11.7	3.6	1.8	2.1	.	.	.	.	10.8	6.5	.	.	2.7	4.6	.	.	.	2.1	10.1	62.5			11	11	.	.
		Lützen	120	.	.	.	.	.	.	4.7	.	.	.	.	.	30.1	2.5	2.2	11.9	.	0.1	0.0	.	9.6	4.6	3.2	0.9	1.0	3.9	2.2	0.0	.	0.1	5.8	82.8	133	+22	15	12	.	.
		Merseburg	93	.	.	.	1.7	.	.	.	.	.	.	.	.	13.3	2.0	3.1	2.0	.	2.0	.	.	10.2	2.8	2.1	0.3	0.6	3.6	2.5	0.1	.	0.6	0.4	47.3	95	- 8	16	11	.	.
		Schafstädt	146	.	.	2.0	0.3	.	.	.	.	.	.	.	.	37.4	1.6	0.8	0.0	.	0.6	.	.	3.9	3.2	0.3	0.0	.	3.0	2.5	.	.	1.8	14.6	72.0	140	+21	13	9	.	.
	Weiße Elster	Bad Elster	500	.	.	.	0.0	1.6	0.0	10.4	.	0.5	.	.	9.6	0.0	1.0	14.8	0.0	0.0	4.5	.	.	19.2	7.6	.	0.4	4.1	2.5	0.5	.	0.0	6.9	1.7	85.3	93	- 7	15	12	.	.
		Raun	560	.	.	.	.	4.2	.	7.9	.	.	.	.	8.8	0.3	1.3	16.9	0.4	.	1.5	.	.	18.8	13.3	.	.	5.9	4.5	0.6	.	.	5.4	0.4	90.2	105	+ 9	15	11	.	.
		Markneukirchen	520	.	.	.	0.0	0.1	0.1	4.4	0.0	0.2	.	.	4.2	7.0	2.5	16.0	1.1	.	8.7	.	.	17.5	8.5	.	2.7	7.9	7.5	0.9	.	.	22.1	0.9	106.3	105	+ 5	18	13	.	.
		Oelsnitz i. V.	408	.	.	.	4.7	2.7	2.0	.	5.6	0.0	.	.	1.5	3.7	4.2	3.1	4.7	.	8.4	.	.	22.1	7.4	.	.	.	6.9	0.8	.	.	7.8	17.2	96.8	114	+13	16	15	.	.
		Grobau	560		.	.	.	21.5	1.1	.	2.0	0.1	.	.	5.3	7.3	0.8	6.4	0.3	.	7.1	.	.	24.4	6.5	.	3.1	1.3	2.4	0.8	0.3	0.0	8.1	8.3	95.9	130	+23	19	13		.

+ Niederorschel 290

1938 — Tägliche Niederschlagshöhen in Millimetern, gemessen um 7 Uhr morgens — August

Flußgebiet		Ort	Seehöhe m	1	2	3	4	5	6	7	8	9	10	11	12	13	14	15	16	17	18	19	20	21	22	23	24	25	26	27	28	29	30	31	Monatssumme mm	Monatssumme % d. Norm.	Abweichung v. d. Norm.	Zahl der Tage mit Niederschl. ≥0,1	Zahl der Tage mit Niederschl. ≥1,0	Zahl der Tage mit ≥0,1	Zahl der Tage mit ☒
Saale	Weiße Elster	Plauen	369		.	.	.	0.0	0.4	1.2	.	18.0	.	.	5.3	10.6	4.5	1.0	.	.	2.0	.	.	15.8	8.2	.	2.1	3.2	3.1	0.2	.	0.0	17.6	1.0	94.2	114	+12	16	14	.	.
		Falkenstein	595	.	.	.	0.4	0.2	1.6	.	8.5	.	.	.	2.4	14.5	5.1	4.1	2.3	.	(8.0)	.	.	9.1	15.0	.	2.8	13.2	13.5	0.6	.	.	8.2	14.6	(124.7)	121	+22	(19)	(15)	.	.
		Bernsgrün	480	.	.	9.6	.	.	0.6	.	0.5	.	.	.	.	5.3	9.7	0.8	.	0.3	5.4	.	.	18.0	9.8	0.3	3.9	3.0	5.3	0.5	.	0.2	27.5	1.4	96.1	130	+22	18	11	.	.
		Eich	450	.	.	.	3.5	.	.	.	2.4	.	.	.	1.2	16.7	3.4	1.7	2.3	0.2	3.2	.	.	17.7	9.7	2.4	1.2	13.0	10.8	2.3	0.2	0.5	26.1	0.8	119.3	126	+24	20	17	.	.
		Greiz	284	.	.	.	.	0.4	.	.	0.0	.	.	.	.	12.9	4.0	0.2	0.0	0.2	3.6	.	.	14.3	9.3	2.9	0.7	4.5	4.4	1.6	.	.	42.5	0.2	101.1	135	+26	15	10	.	.
	W. Elster Weida	Zeulenroda	432	.	.	0.7	0.0	.	.	.	10.7	.	.	.	0.2	11.0	17.6	10.2	.	0.1	2.6	.	.	11.3	12.7	9.4	2.5	3.5	6.9	0.6	.	0.5	11.0	0.5	106.0	149	+35	18	12	.	.
		Weida	235	.	.	.	.	.	.	.	.	.	.	.	.	10.5	4.0	3.0	.	.		0.0	0.0	14.0	6.5	.	1.7	3.0	3.5	0.5	.	.	13.2	. .	59.9	89	- 8	10	9	.	.
		Auma	405	.	.	.	.	.	.	.	.	.	.	.	.	21.3	5.4	2.5	.	.	0.9	.	.	15.4	5.7	0.5	1.4	4.4	5.2	0.4	0.1	2.0	10.8	2.0	78.0	104	+6	15	11	.	.
	Weiße Elster	Münchenbernsdorf	335	.	.	.	.	.	.	.	.	.	.	.	.	6.1	3.9	3.6	4.7	.	.	.	.	14.9	7.6	0.5	3.2	3.9	4.6	1.6	.	.	5.8	0.5	60.9	92	- 5	13	11	.	.
		Zeitz	175	.	.	2.0	.	.	.	1.0	.	.	.	.	.	12.5	3.5	1.2	1.7	.	0.0	.	.	3.7	16.3	.	.	4.0	2.7	6.2	.	.	3.7	19.5	78.0	122	+15	13	13	.	.
		Pegau	129	.	.	.	.	.	.	1.4	.	.	.	.	.	21.7	3.7	2.1	10.8	.	0.9	.	.	12.7	5.6	2.4	0.3	2.9	4.7	2.5	.	.	1.8	6.7	80.2	149	+26	15	13	.	.
		Heuckewalde	284	.	.	0.2	.	0.7	.	.	.	.	.	.	.	26.1	2.6	.	5.4	.	.	.	.	12.9	0.5	8.2	10.4	3.6	4.3	1.5	.	.	5.7	30.9	112.4	176	+48	14	11	.	.
		Meuselwitz	170	.	.	0.9	.	.	.	2.0	.	.	.	.	.	16.8	5.6	1.6	1.6	.	0.8	.	.	10.3	9.0	1.1	.	1.2	3.3	2.0	0.1	0.0	11.4	23.1	90.8	133	+23	16	13	.	.
	Weiße Elster, Pleiße	Rußdorf	300	.	.	.	1.9	.	.	4.8	.	.	.	.	.	6.2	2.7	2.0	.	4.6	1.3	.	.	11.9	8.8	0.7	.	2.8	5.1	1.5	.	0.7	20.0	0.0	74.3			15	13	.	.
		Vollmershain	253	.	.	.	.	.	.	22.4	.	.	.	.	.	7.5	1.4	5.0	0.2	1.2	0.7	.	.	14.6	4.3	.	0.2	1.2	4.0	0.5	.	.	11.2	0.3	74.7			15	10	.	.
		Altenburg	198	.	.	0.0	.	.	.	2.4	.	.	.	.	.	12.5	4.4	1.2	9.6	0.0	2.5	0.0	.	11.4	9.5	7.8	1.1	1.6	4.4	2.5	0.5	.	21.7	0.3	93.4	137	+25	16	14	.	.
		Altmörbitz	198	.	.	4.6	.	.	.	5.1	.	.	.	.	0.0	32.3	3.7	1.3	15.0	0.3	2.5	0.1	.	8.6	7.9	3.0	0.1	3.1	5.6	4.1	0.5	.	17.8	0.3	115.9	150	+39	19	14	.	.
		Borna	140	.	.	4.8	.	.	.	9.2	.	.	.	.	.	48.0	3.5	1.0	0.1	.	0.7	.	.	8.1	10.3	.	.	1.2	5.9	1.8	.	.	.	1.5	96.7	132	+24	13	11	.	.
		Leipzig	114	.	0.0	.	.	.	.	13.8	.	.	.	.	.	36.0	3.2	2.7	.	.	1.0	0.2	.	9.7	5.6	4.5	0.4	0.8	5.3	3.0	.	.	.	1.7	87.1	130	+20	14	11	.	.
	Weiße Elster	Naunhof	132	.	.	0.4	.	.	.	0.0	.	.	.	.	.	18.7	3.4	4.5	.	0.0	1.7	.	.	12.3	10.7	1.8	0.4	.	4.2	4.1	.	.	.	5.0	67.2	98	- 2	12	10	.	.
		Cunnersdorf	130	.	3.6	0.1	.	.	.	0.0	.	.	.	.	.	21.6	4.4	2.6	.	.	0.3	.	.	8.3	5.6	3.8	0.0	0.3	3.5	4.0	.	.	.	1.6	59.7	92	- 5	13	10	.	.
	s.	Halle a. S.	102	.	0.2	.	0.5	.	.	.	.	.	.	.	.	14.7	1.0	2.7	.	.	1.7	0.0	.	5.0	3.1	1.2	0.0	0.6	3.1	3.7	0.1	.	0.1	0.0	37.7	64	-21	14	9	.	.
	Salza	Eisleben	160	.	.	0.5	1.8	.	.	2.5	.	.	.	.	.	5.7	0.4	0.1	.	.	3.4	.	.	.	5.1	0.3	.	.	0.8	0.2	.	0.3	1.4	10.6	33.1	61	-21	14	7	.	.
		Müllerdorf	90	.	.	0.0	.	.	.	.	.	.	.	.	.	17.7	.	11.2	.	.	2.6	0.0	.	3.2	2.6	.	.	.	2.5	2.6	.	.	1.8	1.4	45.6	89	- 5	9	9	.	.
		Rothenburg	68	.	5.2	.	.	.	.	.	.	.	.	.	.	3.9	.	3.1	.	.	3.2	.	.	2.4	2.0	2.3	.	.	1.2	3.1	.	.	.	.	26.4	50	-27	9	9	.	.
	Wipper	Hayn	435	.	0.1	.	.	.	0.0	6.3	.	.	.	.	.	15.0	.	2.5	.	.	8.5	0.3	.	4.8	2.9	1.5	.	.	.	0.7	.	.	0.0	11.1	53.5	74	-18	11	8	.	.
		Wippra	215	.	1.5	.	0.0	.	.	0.4	.	.	.	.	.	8.0	0.1	0.9	.	.	1.5	0.0	.	6.3	1.1	0.2	.	0.0	0.4	.	.	.	0.3	9.3	36.0	62	-22	12	6	.	.
		Sandersleben	185	.	.	.	.	.	.	0.2	.	.	.	.	.	1.9	.	2.9	.	.	0.3	.	.	0.5	.	.	.	0.3	2.7	2.1		.	4.2	1.5	16.6	30	-38	10	6	.	.
		Stangerode	203	.	0.7	.	.	.	.	0.5	.	.	.	.	.	2.3	0.2	2.7	.	.	2.0	.	.	3.7	2.0	0.5	0.2	.	1.1	1.1	0.2	.	1.0	1.6	19.8	35	-36	15	9	.	.
	S.	Bernburg	66	.	0.4	.	.	.	.	.	.	.	.	.	.	4.6	0.0	17.4	6.6	0.0	1.9	0.0	.	1.1	3.0	1.1	.	0.0	1.2	1.7	.	.	0.0	0.7	39.7	72	-15	11	9	.	.
	Fuhne	Landsberg (Bz. Halle)	103	.	.	.	.	.	.	.	.	.	.	.	.	5.4	1.2	2.8	.	.	2.5	.	.	8.8	2.5	0.9	3.4	0.3	1.5	6.0	0.1	.	.	0.1	35.5	52	-21	13	9	.	.
		Quellendorf	78	.	9.1	.	.	.	.	0.9	.	.	.	.	9.5	2.6	0.4	9.4	0.7	0.0	3.6	0.0	.	3.9	2.9	0.5	1.1	0.3	1.6	1.8	.	.	0.0	1.0	49.3			16	11	.	.
		Glauzig	80	.	0.5	.	.	.	.	.	.	.	.	.	1.8	2.2	0.0	8.1	1.1	.	2.4	0.0	.	1.8	3.5	.	0.0	.	2.4	2.5	0.0	.	.	0.6	26.9	46	-31	11	9	.	.
	Bode	Brocken	1142	.	.	.	.	.	29.3	3.6	.	.	.	.	4.2	2.7	0.2	4.5	0.9	1.5	10.8	0.7	.	1.0	5.3	4.8	1.8	0.5	3.0	3.1	0.0	.	2.2	3.5	95.3	69	-43	19	15	.	.
		Schierke	613	.	.	.	.	.	22.4	7.8	.	.	.	.	3.0	11.0	.	7.8	.	.	9.9	0.8	.	0.5	.	.	.	.	0.3	6.7	.	.	1.3	0.6	72.1	66	-38	12	8	.	.
		Königskrug	756	.	.	.	.	.	9.0	1.6	.	.	.	.	19.2	8.5	.	5.5	2.0	1.3	12.5	0.4	.	0.9	4.1	1.8	0.8	.	0.7	1.8	0.2	.	0.3	1.3	71.7	53	-62	18	12	.	.
		Rübeland	420	.	2.9	.	.	.	0.8	33.5	.	.	.	.	0.4	10.6	0.2	7.6	.	.	2.6	.	.	4.6	.	0.8	.	.	0.9	.	.	.	1.9	0.4	67.2	95	- 4	13	7	.	.
		Benneckenstein	515	.	1.6	.	.	.	.	14.7	.	.	.	0.0	.	11.2	0.0	8.6	1.7	0.1	9.3	0.3	.	0.9	5.0	5.1	.	.	0.8	1.3	.	.	1.4	8.4	70.4	88	-10	15	11	.	.
		Allrode	431	.	8.9	.	.	.	.	23.6	.	.	.	.	.	7.6	0.2	10.3	.	.	6.5	.	.	1.0	4.1	1.9	.	.	0.2	1.2	.	.	0.1	0.1	65.7	103	+2	13	9	.	.
		Quedlinburg	124	.	1.4	.	.	.	.	.	.	.	.	.	.	18.3	.	10.6	.	.	1.8	.	.	1.2	2.7	.	.	0.7	0.1	2.5	.	.	3.8	.	49.1	80	-12	10	8	.	.
		Blankenbg. (Schlefb.)	228	.	0.1	.	.	.	.	5.2	.	.	.	.	.	1.4	.	6.6	0.2	.	2.3	.	.	1.5	3.4	0.3	.	.	0.1	1.0	.	.	3.2	1.5	32.8	53	-29	13	9	.	.
	Bode, Selke	Harzgerode	398	.	3.6	.	.	.	.	2.2	.	.	.	.	.	0.5	.	5.7	.	.	4.7	.	.	3.0	3.2	1.0	.	0.1	0.7	1.3	.	.	.	8.8	34.8	57	-26	12	9	.	.
		Reinstedt	135	.	0.7	.	.	.	.	0.6	.	.	.	.	.	4.1	.	13.3	.	.	3.3	.	.	.	4.4	0.2	.	2.5	0.5	.	.	.	57.8	.	97.4	160	+36	10	6	.	.
		Ballenstedt	230	.	0.8	.	.	.	.	1.2	.	.	.	.	.	5.7	1.2	6.3	.	.	2.5	.	.	1.9	4.1	0.0	.	0.3	1.2	2.4	0.4	.	1.1	0.8	29.9	48	-32	14	10	.	.
	Bode	Gröningen	94	.	1.1	1.6	.	.	.	.	.	.	.	.	.	1.5	.	3.6	.	.	2.3	.	.	1.2	3.5	2.0	.	0.8	0.5	2.4	.	.	4.6	.	61.1	107	+4	12	10	.	.
	B., A.	Wernigerode (Schul.)	237	.	.	.	.	.	1.5	8.5	.	.	.	.	.	2.4	.	4.2	.	0.1	4.3	.	.	.	4.9	0.4	.	.	0.5	0.3	.	.	2.0	0.2	29.3	47	-34	12	7	.	.
		Rohrsheim	95	.	.	.	.	.	.	1.4	.	.	.	.	.	1.1	.	3.5	.	.	2.0	0.5	.	0.0	2.1	2.2	0.2	0.0	0.0	1.8	0.0	.	1.5	0.8	17.1	26	-50	11	8	.	.

1938 **Tägliche Niederschlagshöhen in Millimetern, gemessen um 7 Uhr morgens** **August**

Flußgebiet		Ort	Seehöhe m	1	2	3	4	5	6	7	8	9	10	11	12	13	14	15	16	17	18	19	20	21	22	23	24	25	26	27	28	29	30	31	Monatssumme mm	Monatssumme % d. Norm.	Abweichung v. d. Norm	Zahl der Tage mit Niederschl. ≥0.1	≥1.0	≥0.1	☒
Saale	Bode, Aue	Hötensleben	100	·	·	·	·	·	·	·	·	·	·	·	·	2.5	·	5.7	·	·	3.3	0.2	·	·	2.2	3.1	·	·	0.4	2.0	0.0	·	6.7	·	26.1	42	-36	9	7	·	·
		Röderhof	200	·	·	·	·	·	·	7.8	·	·	·	1.7	·	0.6	0.0	0.3	·	·	6.0	0.2	·	·	2.4	·	·	0.5	1.0	3.3	0.0	·	9.7	0.2	33.7	47	-37	12	7	·	·
	Bode	Seehausen	135	·	·	·	·	·	·	·	·	·	·	·	·	6.0	·	·	·	·	2.5	·	·	·	1.5	·	·	1.3	0.3	4.5	0.0	·	0.0	·	16.1	26	-45	6	5	·	·
		Wolmirsleben	70	·	0.9	·	·	·	·	·	·	·	·	·	·	2.1	·	8.7	·	·	4.2	0.1	·	0.8	2.3	2.3	·	·	0.3	2.7	·	·	0.0	·	24.4	41	-36	10	6	·	·
		Leopoldshall	70	·	0.1	·	·	·	·	·	·	·	·	·	·	5.4	0.0	7.6	0.0	·	6.3	0.0	·	1.9	2.8	4.4	0.0	0.1	0.4	1.3	·	·	0.0	0.0	30.3	49	-32	10	7	·	·
	S.	Kalbe	60	·	·	·	·	·	·	·	·	·	·	·	·	1.7	·	5.0	2.4	·	7.6	0.0	·	0.7	2.6	3.0	0.3	·	0.0	1.0	·	·	0.6	·	24.9	47	-28	10	7	·	·
Havel bis Saale	Ohre bis Saale	Serno	120	·	·	2.2	·	·	·	·	·	·	·	·	·	1.5	0.3	14.1	1.5	·	7.6	·	·	6.1	2.9	2.2	0.6	·	3.7	5.7	·	·	·	3.0	50.8	79	-13	13	11	·	·
		Zerbst	71	·	12.3	·	·	·	·	·	·	·	·	·	0.1	0.1	·	20.8	7.7	·	10.1	0.0	·	2.1	4.1	0.4	·	0.8	2.1	6.7	·	·	·	0.4	67.9	110	-6	14	8	·	·
		Schönebeck	52	·	·	·	·	·	·	·	·	·	·	·	·	0.9	·	3.8	0.7	·	4.5	·	·	·	3.4	6.6	1.3	·	0.3	1.9	·	·	·	·	23.4	42	-33	9	6	·	·
		Magdeburg	56	·	·	·	·	·	·	·	·	·	·	·	0.0	1.0	0.2	3.3	·	0.0	4.8	0.0	·	0.5	3.0	2.0	0.0	0.6	0.1	0.5	0.0	·	0.0	0.1	16.1	29	-40	11	5	·	·
		Loburg	75	·	·	·	·	·	·	8.3	·	·	·	·	0.0	1.1	0.5	0.6	·	·	3.8	1.2	·	1.3	3.8	0.8	0.4	0.5	0.6	3.6	0.2	·	·	0.1	26.8	44	-34	15	7	·	·
	Ohre	Zum Giebel	59	·	·	0.6	·	·	·	·	·	·	·	0.0	0.4	1.7	0.0	·	0.5	·	0.8	0.2	·	·	1.3	3.0	0.0	·	·	4.8	0.2	·	0.8	3.7	18.0	27	-48	12	5	·	·
		Mieste	57	·	·	8.6	·	·	·	·	·	·	·	·	1.2	12.9	·	·	0.6	·	0.2	·	·	·	1.5	9.5	·	·	·	4.2	·	·	4.2	·	43.1	72	-17	9	7	·	·
		Kalvörde	65	·	·	·	·	·	·	·	·	·	·	·	·	4.5	15.5	1.0	·	·	12.4	·	·	0.1	1.8	1.8	·	·	·	2.2	·	·	0.0	2.2	41.5	65	-23	9	8	·	·
		Born	66	·	·	·	·	·	·	·	·	·	·	·	0.0	11.6	11.5	1.0	·	·	5.4	·	·	·	1.4	0.2	0.7	0.3	·	4.4	·	·	·	2.7	39.2	62	-24	10	7	·	·
		Alt Haldensleben	66	·	·	·	·	·	·	·	·	·	·	·	2.8	0.5	0.4	·	·	·	2.7	·	·	·	4.5	0.0	·	0.3	·	1.1	·	·	·	·	12.3	20	-51	7	4	·	·
		Mose	55	·	·	·	·	·	·	·	·	·	·	·	·	1.2	·	0.8	·	·	5.1	·	·	·	2.7	·	·	1.5	0.1	1.7	·	·	·	6.5	19.6	34	-38	8	6	·	·
	Elbe	Parey	37	·	·	0.1	·	·	·	·	·	·	·	·	·	3.4	4.6	1.2	0.8	·	5.2	0.1	·	·	3.0	8.6	·	0.6	0.5	4.8	·	·	·	0.2	33.1	53	-30	13	7	·	·
		Landsberg (Kr. Stendal)	110	·	·	·	·	·	·	·	·	·	·	·	·	6.0	24.8	0.5	0.1	·	14.6	·	·	·	2.8	3.0	0.2	1.9	·	4.6	0.7	·	·	11.1	70.1	101	+4	12	8	·	·
		Tangermünde	50	·	·	4.1	0	·	·	·	·	·	·	·	0.1	·	1.2	0.2	1.8	·	8.5	0.1	·	·	2.9	0.1	0.3	0.2	0.3	1.2	·	·	·	0.5	59.0	92	-5	14	5	·	·
Havel	Spree bis Quelle	Mirow	59	·	·	5.0	0.7	·	·	·	·	·	·	·	·	·	·	·	15.6	·	4.3	1.3	·	·	2.1	·	·	1.4	2.1	11.2	0.2	·	·	1.1	45.6			11	9	·	·
		Wolfsbruch	60	·	·	15.0	·	·	·	·	·	·	·	0.1	·	0.0	0.0	0.4	4.3	·	11.0	0.1	·	0.4	2.0	·	0.0	0.6	2.3	14.1	0.0	·	0.1	1.8	53.4	79	-15	13	7	·	·
		Bredereiche	47	·	·	0.0	·	·	·	·	·	·	·	·	·	0.3	·	0.5	8.3	·	23.8	2.0	·	1.7	3.1	·	·	1.6	6.4	21.1	0.5	·	·	0.2	69.5	112	+8	13	10	·	·
		Knehden	71	·	·	·	·	·	·	·	·	·	·	·	·	0.9	·	1.8	8.1	·	14.6	2.9	·	2.3	4.3	·	·	2.1	7.8	12.1	·	·	0.9	1.4	59.2			12	10	·	·
		Zehdenick (Stärkef.)	44	·	0.4	5.5	·	·	·	·	·	·	·	0.2	·	6.5	1.2	0.3	1.2	·	5.3	0.2	·	2.3	3.7	0.9	0.9	2.5	11.4	19.4	0.1	·	·	1.7	63.8	106	+4	18	11	·	·
		Liebenwalde	43	·	·	·	·	·	·	·	·	·	·	·	·	0.4	·	1.3	·	·	·	·	0.5	1.4	1.2	·	·	3.1	3.4	26.6	0.8	0.7	·	1.6	47.0	75	-14	11	7	·	·
		Oranienburg	35	·	·	0.0	·	·	·	·	·	·	·	·	·	·	1.0	3.5	·	·	2.8	0.2	·	1.0	3.5	·	·	0.5	6.6	25.4	0.6	0.6	·	8.4	54.1			12	8	·	·
		Kremmen	48	·	6.8	1.0	·	·	·	·	·	·	·	·	·	0.1	1.8	3.5	0.0	0.0	6.1	·	·	2.2	3.9	2.1	·	·	7.0	19.7	·	·	·	26.7	80.9	124	+16	12	11	·	·
	Spree	Sohland	306	·	·	0.0	·	·	·	·	·	·	·	·	·	2.7	0.6	1.0	1.2	·	8.9	·	·	24.6	21.2	·	8.6	47.3	25.6	25.7	0.0	·	·	2.0	169.4	223	+93	18	11	·	·
		Bautzen	202	·	·	·	·	·	·	·	·	·	·	·	·	2.5	4.1	11.2	3.8	0.1	2.2	·	·	32.4	12.9	·	11.3	21.4	32.8	37.1	0.1	·	0.0	0.9	173.4	217	+90	14	11	·	·
		Löbau	249	·	5.4	·	·	·	·	·	·	·	·	·	·	1.0	2.3	2.5	3.4	·	7.5	0.0	·	21.6	35.8	·	4.4	30.8	34.9	37.6	·	·	0.7	2.0	189.9	229	+107	14	13	·	·
		Halbendorf	141	·	·	·	·	·	·	·	·	·	·	·	·	6.0	7.0	12.0	0.0	·	3.6	·	·	27.5	7.0	8.8	3.4	3.2	29.1	26.1	0.0	·	0.0	·	132.3	161	+50	11	11	·	·
		Uhyst	132	·	·	·	·	·	·	·	·	·	·	·	·	7.8	14.1	1.5	·	0.0	1.6	·	·	29.6	10.3	·	1.9	14.4	28.9	25.1	·	·	·	1.5	137.3	188	+64	11	11	·	·
	Spree, Schöps	Königshain	220	·	2.3	0.4	·	·	·	·	·	·	·	·	·	4.7	3.5	12.6	0.8	·	4.8	·	·	15.2	25.8		5.2	25.6	55.4	35.0	·	·	3.3	16.5	211.0			15	12	·	·
		Rietschen	142	·	·	1.0	·	·	·	·	·	·	·	·	·	13.3	18.1	2.1	·	·	3.9	·	·	13.5	10.6	0.6	2.1	23.3	32.6	31.3	·	·	·	0.2	166.5			13	11	·	·
		Niesky	180	·	0.0	0.0	·	·	·	·	·	·	·	·	·	17.8	14.3	1.6	6.3	0.0	4.4	0.0	·	12.3	23.3		13.0	33.3	50.1	27.6	0.2	0.2	1.3	0.3	206.7	294	+138	15	12	·	·
	Spree	Spremberg	125	·	·	0.6	·	·	·	·	·	·	·	·	·	1.1	20.3	6.7	1.0	·	4.6	·	·	20.0	9.2	·	2.0	5.0	31.2	20.6	0.5	·	·	0.8	123.6	179	+55	14	11	·	·
		Kottbus (Pumpst.)	70	·	·	5.2	·	·	·	·	·	·	·	·	·	5.0	7.9	5.0	0.7	·	2.7	·	·	14.7	8.7	0.2	9.6	5.7	20.6	17.9	1.8	·	0.6	13.4	153.7	240	+90	16	13	·	·
		Preilack	62	·	·	23.2	·	·	·	·	·	·	·	·	·	0.9	·	4.5	·	·	3.9	·	·	3.2	17.5	7.2	4.0	5.5	1.2	1.4	30.5	·	·	·	103.0	177	+45	12	11	·	·
		Muckwar	85	·	·	4.3	·	·	·	·	·	·	·	·	·	8.0	7.2	4.5	4.6	1.4	·	·	·	13.2	7.3	2.0	13.0	15.0	14.9	19.1	·	·	·	4.3	118.8	180	+53	14	14	·	·
		Kalau	80	·	0.5	0.1	·	·	·	·	·	·	·	·	·	5.8	7.2	4.1	·	·	2.1	·	·	9.8	6.4	1.8	1.4	6.2	11.4	20.4	0.2	·	·	4.3	75.1	133	+19	15	12	·	·
		Burg	57	·	·	3.7	·	·	·	·	·	·	·	·	·	4.2	1.7	9.6	2.7	·	1.2	·	·	11.2	7.5	·	2.0	3.2	12.0	14.2	1.2	·	·	3.6	110.5	178	+49	14	14	·	·
		Lübben (Mühlend.)	45	·	2.1	1.0	·	·	·	·	·	·	·	·	·	14.9	7.2	28.8	·	4.0	1.8	·	·	10.6	8.9	4.2	0.3	2.4	8.4	15.8	0.3	·	·	2.1.4	132.1	245	+78	16	14	·	·
		Luckau	64	·	2.7	2.1	·	·	·	·	·	·	·	·	·	7.3	·	7.1	·	·	2.6	·	·	11.2	4.5	5.7	0.2	4.6	7.4	16.6	0.3	0.2	·	24.8	91.3	166	+36	15	12	·	·
		Zützen	58	·	·	2.0	·	·	·	·	·	·	·	·	·	2.3	·	9.1	7.9	·	2.1	·	·	8.7	6.7	5.3	·	3.2	9.4	15.5	·	·	·	15.7	87.9	151	+28	12	12	·	·
		~~Lindenberg~~ +	~~108~~	·	7.5	0.2	0.3	·	·	·	·	·	·	·	·	·	2.2	5.4	0.2	·	0.1	·	·	2.6	4.4	2.8	0.3	0.6	2.6	5.2	·	·	·	·	28.4	48	-33	14	8	·	·
		Klein Liebitz	59	·	·	6.6	·	·	·	·	·	·	·	·	·	7.4	12.2	3.5	0.1	·	1.2	·	·	11.6	4.8	1.9	1.4	3.9	14.0	13.9	·	·	0.3	3.7.8	114.6	191	+55	15	13	·	·

+ Domsdorf 35

15

391

Tägliche Niederschlagshöhen in Millimetern, gemessen um 7 Uhr morgens

August

Flußgebiet		Ort	Seehöhe m	1	2	3	4	5	6	7	8	9	10	11	12	13	14	15	16	17	18	19	20	21	22	23	24	25	26	27	28	29	30	31	Monatssumme mm	% d. Norm.	Abweichung v. d. Norm.	Zahl der Tage mit Niederschl. ≥0.1	≥1.0	≥0.1	⊠
Havel	Spree	Friedland	45	.	.	32.8	.	.	.	.	.	.	.	.	.	8.1	5.1	1.4	.	12.3	8.7	.	.	11.6	6.3	.	0.3	3.6	10.6	11.8	0.2	.	0.3	3.1	126.0			15	12	.	.
		Falkenberg	56	.	.	5.8	.	.	.	.	.	.	.	.	.	4.2	2.0	5.0	.	.	3.2	0.0	.	10.0	9.5	.	4.8	7.5	13.0	29.0	1.0	.	.	3.0	92.0	156	+33	13	13	.	.
		Fürstenwalde	39	.	.	5.1	.	.	.	.	.	.	.	.	.	14.1	4.0	5.0	.	.	.	0.2	.	9.1	6.0	.	3.2	7.8	10.2	16.4	1.1	.	.	4.1	82.3	155	+29	13	12	.	.
		Althartmannsdorf	37	.	.	10.1	0.2	0.3	.	.	.	.	.	.	.	10.3	9.7	.	.	.	1.7	0.2	.	12.3	5.4	.	.	2.9	8.5	8.1	.	.	.	17.3	107.0			13	10	.	.
		Leuenberg	116	.	.	0.8	2.4	.	.	.	.	.	.	.	.	.	7.2	0.4	.	.	9.2	.	.	13.6	6.4	.	.	2.0	5.6	8.7	2.3	0.1	.	17.5	64.2	105	+3	13	10	.	.
		Klein Schönebeck	42	.	.	4.3	1.5	.	.	.	.	.	.	.	.	6.4	11.4	4.2	.	.	7.1	0.4	.	15.0	6.6	.	1.1	0.2	9.1	9.0	0.2	.	.	10.0	87.1	152	+30	15	12	.	.
		Werneuchen	76	.	0.2	6.5	.	.	.	.	.	.	.	2.8	.	0.3	1.1	7.4.6	.	.	14.4	0.4	.	12.8	7.4	.	2.3	7.0	4.9	10.5	0.8	0.0	0.0	0.3	81.5			16	11	.	.
	Spr., Dahme	Dahme	86	.	.	2.2	.	.	.	.	.	.	.	.	.	4.6	3.0	2.0	.	.	2.7	.	.	5.7	6.7	0.3	.	1.3	7.1	6.0	.	.	.	0.7	50.3	32	-5	12	11	.	.
		Wendisch-Buchholz +	38	.	.	31.7	.	.	.	.	.	.	.	0.1	.	5.7	0.0	6.2	1.6	.	3.0	.	.	8.9	6.8	0.5	0.0	1.8	8.1	16.2	0.5	0.1	0.2	13.1	95.0	182	+43	16	11	.	.
		Storkow	37	.	0.0	3.9	.	.	.	.	.	.	.	.	.	3.2	2.9	12.3	5.7	.	2.5	.	.	7.9	6.0	.	.	2.6	3.3	9.0	0.8	.	.	17.0	66.5	157	+32	13	12	.	.
		Königswusterhausen	37	.	11.2	32.7	.	.	.	.	.	.	.	.	.	12.3	0.5	1.3	.	.	4.7	0	.	3.7	6.4	0.1	0.1	5.6	7.3	15.3	0.4	0.0	.	8.3	122.5	205	+63	15	11	.	.
	Spr.	Schönow b. Bernau	67	.	0.5	.	0.4	.	.	.	.	.	.	0.6	.	0.3	.	3.3	0.3	3.5	0.3	.	.	5.7	6.7	.	0.1	2.6	0.2	13.3	1.5	0.1	.	2.3	52.1	85	-3	11	3	.	.
		Berlin(Invalidenstr.)	35	.	.	.	23.6	.	.	.	.	.	.	.	.	0.1	1.4	10.3	5.3	.	7.2	0.2	.	6.4	5.6	.	.	1.4	5.5	26.1	1.4	0.1	.	47.4	142.0	258	+87	15	12	.	.
	H.	Berlin-Dahlem	55	.	.	.	30.2	.	.	.	.	.	.	.	6.5	4.5	6.2	.	.	.	11.5	0.2	.	8.1	5.6	.	.	2.2	5.5	32.5	0.7	0.1	.	11.9	125.7	220	+69	14	11	.	.
	Nuthe	Potsdam (Obs.)	80	.	3.8	0.7	10.2	.	.	.	.	.	.	0.1	.	0.1	4.2	4.4	.	.	3.0	.	.	3.4	5.3	1.1	.	0.8	3.8	15.8	0.1	.	.	0.1	56.3	93	-4	16	10	.	.
		Jüterbog (Alt. Lager)	105	.	5.1	1.4	.	.	.	.	.	.	.	.	.	6.4	0.1	2.2	.	.	4.0	.	.	8.5	2.7	.	3.0	0.5	3.4	2.0	.	.	.	0.2	33.5	78	-11	13	10	.	.
		Mückendorf	55	.	0.0	4.3	.	.	.	.	.	.	.	.	.	0.2	0.0	14.9	.	.	3.6	0.0	.	7.5	6.5	1.8	4.1	1.6	7.8	24.8	.	0.1	.	31.2	108.4	138	+53	13	11	.	.
		Trebbin	40	.	0.8	18.3	0.3	.	.	.	.	.	.	.	.	3.6	.	10.3	.	.	4.1	.	.	6.4	8.8	1.5	0.0	0.9	13.0	12.9	.	.	.	6.1.0	141.7	262	+88	12	10	.	.
		Treuenbrietzen	61	.	.	11.1	.	.	.	.	.	.	.	.	.	2.3	1.3	1.9	.	.	3.5	.	.	8.8	3.3	1.0	.	0.5	4.0	.	.	.	.	2.4	46.7	75	-15	11	10	.	.
		Brück	44	.	.	0.0	.	.	.	.	.	.	.	.	.	7.2	.	10.1	.	.	9.7	.	.	7.0	3.8	1.0	0.3	0.5	2.6	4.6	0.1	.	.	2.0	43.5	92	-4	12	3	.	.
	Hauptkanal bis Nuthe	Werder ++	33	.	11.1	0.7	.	.	.	.	.	.	.	.	.	.	4.6	4.5	2.0	.	3.8	.	.	1.8	4.3	0.3	.	1.1	2.0	13.3	0.2	.	.	.	57.6			13	10	.	.
		Brandenburg	32	.	0.4	.	.	.	.	.	.	.	.	.	.	.	0.2	3.5	2.4	.	2.3	.	.	1.6	5.0	3.2	0.3	1.8	0.8	4.1	.	.	.	.	32.2	54	-28	12	10	.	.
		Schmerwitz	180	.	.	2.2	.	.	.	.	.	.	.	.	0.0	5.2	2.4	6.4	0.1	.	12.2	.	.	3.4	3.2	0.8	1.5	1.7	3.7	7.4	0.1	.	.	1.7	52.0			15	12	.	.
		Ziesar	60	.	.	.	.	.	.	2.2	.	.	.	.	0.0	9.7	9.2	2.0	9.6	.	1.5	.	0.1	0.3	5.0	0.7	.	0.8	0.5	5.5	.	.	.	.	46.5			13	8	.	.
		Krüssau	50	.	.	.	.	.	.	.	.	.	.	.	4.0	19.2	2.1	9.6	0.2	3.7	0.1	.	.	.	3.6	0.4	0.7	0.5	0.4	3.3	.	.	.	0.5	40.3			14	9	.	.
		Genthin	37	.	.	.	.	.	0.6	.	.	.	.	.	.	6.4	0.3	0.7	14.6	.	3.5	.	.	.	3.8	11.6	.	0.9	0.1	1.3	.	.	.	2.0	46.4			12	7	.	.
		Sydow	31	.	.	0.2	.	.	.	.	.	.	.	.	.	0.3	.	11.7	5.4	.	.	.	.	.	2.7	9.2	.	1.5	0.7	.	.	.	.	.	37.7			8	5	.	.
		Rathenow	27	.	.	.	.	.	.	.	.	.	.	.	.	.	1.4	0.2	0.1	.	7.7	.	.	0.2	4.2	1.5	.	0.1	0.1	5.1	0.1	.	.	0.3	21.7	35	-40	12	5	.	.
	Hauptkanal	Velten	35	.	.	.	.	.	.	.	.	.	.	4.8	.	2.6	0.2	2.8	.	.	2.4	.	.	1.2	3.8	.	.	0.5	9.8	24.2	0.7	0.2	.	11.4	64.6	108	+5	13	9	.	.
		Damme	37	.	.	3.1	.	.	.	.	.	.	.	.	.	.	.	3.4	0.1	.	7.6	0.1	.	0.5	4.5	.	1.1	0.5	1.1	10.1	0.1	.	.	3.1	43.1			13	8	.	.
	Rhin	Neuruppin	42	.	.	0.4	.	.	.	.	.	.	.	4.8	.	.	5.1	.	6.0	.	23.8	.	.	2.0	3.0	.	.	1.1	0.6	15.3	1.2	0.2	3.2	6.0	73.3	116	+10	14	11	.	.
		Fehrbellin	40	.	.	0.1	.	.	.	.	.	.	.	.	.	.	.	.	.	.	7.6	0.1	.	0.6	3.6	0.4	0.3	0.4	0.2	2.4	3.1	.	.	9.9	36.0			11	4	.	.
		Neu-Glienicke	95	.	.	1.0	.	.	.	.	.	.	.	0.3	.	.	12.3	3.3	16.2	6.5	.	0.3	.	.	2.2	.	.	0.5	1.3	16.1	.	.	.	15.6	82.8	113	+10	12	9	.	.
		Michaelisbruch	25	.	.	.	.	.	.	.	.	.	.	.	.	.	.	.	.	.	12.6	.	.	0.4	3.1	0.3	.	0.2	1.1	13.8	0.1	.	.	.	31.6	53	-28	8	2	.	.
		Ebereschenhof	31	.	.	.	.	.	.	.	.	.	.	.	.	.	1.0	3.5	.	.	4.7	0.5	.	1.9	4.3	.	.	1.0	1.6	14.3	0.5	.	.	6.3	40.8			11	9	.	.
	Havel	Freyenstein	80	.	0.1	1.5	.	.	.	.	.	.	.	.	.	.	.	.	0.4	0.2	5.3	1.0	.	.	1.0	0.3	.	3.0	0.5	3.0	.	.	0.1	0.6	23.8	33	-43	13	6	.	.
		Wittstock	66	.	.	.	.	.	.	.	.	.	.	.	0.5	.	2.2	0.3	.	0.6	6.2	.	.	.	1.5	.	.	0.1	0.2	10.0	.	.	.	11.2	32.8	50	-33	10	5	.	.
		Kyritz	44	.	0.1	11.8	.	.	.	.	.	.	.	2.5	.	2.0	1.8	0.1	5.6	.	3.8	0.2	.	.	2.6	0.4	.	0.1	1.0	11.2	0.2	.	.	0.6	44.0	68	-21	16	9	.	.
		Havelberg	40	.	.	.	.	.	.	.	.	.	.	.	.	.	1.1	1.9	.	.	.	.	.	.	2.3	.	.	.	2.8	.	.	.	.	.	8.1	13	-53	4	4	.	.
Mündung bis Havel	Stepenitz	Meyenburg	86	.	0.8	.	.	.	.	.	.	.	.	.	.	.	.	.	.	.	3.0	1.0	.	0.8	0.4	.	.	2.0	2.9	8.2	.	.	.	1.0	20.1	30	-48	9	6	.	.
		Gülitz	60	.	.	0.2	0.2	.	.	.	.	.	.	.	.	3.5	.	.	.	1.2	2.1	.	.	.	1.2	0.2	0.3	.	1.3	4.6	.	0.1	.	0.5	16.0			12	6	.	.
		Pritzwalk	66	.	.	.	.	.	.	.	.	.	.	0.3	.	2.5	.	.	.	.	.	.	.	.	3.2	.	.	.	.	9.1	.	.	.	.	15.1			4	3	.	.
		Perleberg	31	.	.	.	.	.	.	.	.	.	.	1.0	2.0	.	.	.	.	.	.	.	.	.	1.6	1.4	.	1.0	1.0	5.5	.	.	.	0.5	14.0	20	-55	8	7	.	.
		Wittenberge	23		.	0.2	.	.	.	.	.	.	.	.	.	1.5	0.3	.	.	.	1.3	.	.	.	1.0	3.0	.	0.7	.	1.5	.	.	.	.	3.5	14	-53	8	5	.	.
	Aland	Gardelegen	44	.	.	2.0	.	.	.	.	.	.	.	.	.	1.3	0.2	.	.	.	1.6	.	.	.	2.0	3.5	1.0	.	.	5.6	0.2	.	.	44.5	67.9	94	-3	10	8	.	.
		Güssefeld	40	.	.	.	.	.	.	.	.	.	.	.	0.1	.	2.9	6.4	.	.	6.9	.	.	0.1	1.4	1.8	.	0.4	.	2.3	0.3	.	.	16.9	40.1	56	-32	11	7	.	.
		Großschwechten	33	.	.	.	1.2	.	.	.	.	.	.	.	.	.	.	.	9.5	.	4.5	.	.	.	2.3	0.6	.	.	0.2	2.1	.	.	.	0.1	28.5	43	-37	8	6	.	.

\+ Märkisch-Buchholz

++ Ketzin 35

Tägliche Niederschlagshöhen in Millimetern, gemessen um 7 Uhr morgens

August

Flußgebiet		Ort	Seehöhe m	1	2	3	4	5	6	7	8	9	10	11	12	13	14	15	16	17	18	19	20	21	22	23	24	25	26	27	28	29	30	31	Monatssumme mm	Monatssumme % d. Norm.	Abweichung v. d. Norm	Zahl der Tage mit Niederschl. ≥0.1	Niederschl. ≥1.0	✳ ≥0.1	☒
Mündung bis Havel	A. Elbe	Seehausen (Altm.)	21	·	·	·	·	·	·	·	·	·	·	·	·	·	1.0	0.5	0.0	·	3.0	0.8	·	1.1	0.3	·	·	·	0.8	0.5	0.0	·	·	0.4	8.4	11	-69	9	3	·	·
		Wendisch Warnow	35	·	·	·	·	·	·	·	·	·	·	·	·	3.9	7.5	·	3.0	·	1.2	·	·	·	0.3	1.1	0.8	1.2	2.7	3.1	0.1	·	·	6.8	31.7	47	-35	12	9	·	·
		Lenzen	17	·	·	0.1	·	·	·	·	·	·	·	·	·	0.4	2.3	0.2	·	3.4	·	0.3	0.4	0.6	1.4	0.8	0.3	0.5	3.4	4.3	0.2	·	·	0.3	18.9	29	-47	16	5	·	·
	Elde	Röbel	65	·	·	·	·	·	·	·	·	·	·	·	·	·	1.7	·	·	·	3.6	0.2	·	·	1.8	·	·	0.8	2.3	8.7	0.3	·	0.7	1.7	27.8	43	-36	10	6	·	·
		Waren	68	·	·	0.1	·	·	·	·	·	·	·	·	·	0.2	0.6	3.0	·	·	1.3	0.4	·	·	1.6	·	·	3.7	2.0	9.7	0.7	·	·	8.3	31.6	47	-35	12	7	·	·
		Plau	63	·	·	·	3.0	·	·	·	·	·	·	·	·	0.9	·	6.0	·	·	·	·	·	·	1.6	·	·	1.1	3.7	13.4	0.4	·	·	0.3	30.4	46	-36	9	6	·	·
		Redlin	57	·	·	2.8	·	·	·	·	·	·	·	·	·	3.5	·	3.4	·	0.1	1.8	0.2	·	·	1.8	1.0	·	·	4.3	3.4	0.2	·	·	1.5	24.0	36	-42	12	9	·	·
		Hohenviecheln	50	·	·	·	·	·	·	·	·	·	·	·	·	1.8	4.5	·	·	0.9	3.9	0.1	·	0.2	1.0	·	·	·	0.2	4.0	·	·	·	·	16.6	24	-51	9	5	·	·
		Schwerin	52	·	·	·	·	·	·	·	·	·	·	·	·	13.0	·	3.3	3.2	3.0	2.4	·	·	·	1.2	·	·	0.1	0.1	1.1	·	·	·	·	28.0	47	-41	9	7	·	·
		Friedrichsmoor	40	·	·	·	·	·	·	·	·	·	·	·	2.9	·	·	·	5.8	1.0	0.5	·	·	·	·	·	3.6	·	·	0.5	2.9	·	·	·	28.3	45.1	63	-25	8	6	·	·
		Grabow	30	·	·	·	·	·	·	·	·	·	·	4.1	·	1.7	4.9	·	4.7	·	0.8	·	·	·	1.9	0.6	0.5	·	5.4	·	·	·	·	16.6	47.2	56	-35	10	7	·	·
		Dömitz	15	·	·	6.4	·	·	·	·	·	·	·	1.9	5.0	0.4	1.0	0.8	0.7	·	2.2	·	·	·	1.0	0.9	·	·	3.7	1.1	·	0.1	·	3.4	34.6	49	-35	14	9	·	·
	Jeetzel	Beetzendorf	40	·	·	14.7	·	·	·	·	·	·	·	·	·	0.5	1.0	0.8	1.1	·	3.3	0.6	4.7	·	·	·	0.7	·	·	·	3.2	0.3	·	·	50.0	80.9	123	+15	12	7	·	·
		Klötze	55	·	·	1.8	·	·	·	·	·	·	·	·	·	0.1	21.4	·	0.8	·	6.4	0.1	·	·	0.6	1.6	·	0.4	·	4.6	0.2	·	·	18.0	56.0	88	- 8	12	6	·	·
		Salzwedel	23	·	·	3.6	·	·	·	·	·	·	·	0.1	0.6	·	0.1	1.1	2.2	0.1	·	·	·	0.3	0.2	2.1	·	0.1	0.1	3.9	0.2	·	·	10.9	26.2	38	-43	15	6	·	·
		Arendsee	28	·	·	1.0	·	·	·	·	·	·	·	·	·	1.3	0.5	17.6	0.1	·	2.5	0.2	·	·	0.9	0.2	·	·	0.5	5.3	0.2	·	·	0.6	30.9	42	-42	13	5	·	·
		Schnega	50	·	·	·	·	·	·	·	·	·	·	0.6	·	·	0.4	2.3	10.6	5.4	3.1	·	·	0.2	1.0	5.8	·	·	1.1	2.2	·	·	·	1.2	33.9	51	-32	12	9	·	·
		Lüchow	18	·	·	1.0	·	·	·	·	·	·	·	·	·	·	4.0	11.0	5.0	5.0	5.0	1.0	·	2.0	4.0	5.6	·	0.6	2.2	4.0	·	·	·	8.6	59.0	89	- 7	14	13	·	·
	Sude	Hagenow	25	·	·	·	·	·	·	·	·	·	·	·	0.7	1.4	·	18.2	2.0	1.8	0.3	0.1	·	·	1.3	0.5	·	·	0.1	5.2	·	0.2	·	·	37.8	44	-40	12	6	·	·
		Lübtheen	15	·	·	14.6	·	·	·	·	·	·	·	·	0.0	0.1	4.3	13.7	·	3.5	4.7	0.0	·	0.1	1.2	1.1	·	·	1.3	5.8	0.1	·	·	2.7	53.2	72	-21	13	9	·	·
		Kloddram	180	·	·	·	·	·	·	·	·	·	·	·	·	1.0	·	8.9	1.0	3.9	2.9	·	·	·	1.4	·	·	·	·	2.1	1.2	·	·	·	22.4	30	-58	8	8	·	·
		Zarrentin	40	·	·	·	·	·	·	·	·	·	·	·	1.4	7.9	0.2	·	6.3	3.1	1.5	1.5	0.0	0.2	3.8	0.0	·	·	0.3	6.1	·	0.0	0.0	·	32.3	43	-44	11	8	·	·
	Elbe	Büchen	18	·	·	·	·	·	·	·	·	·	·	3.7	4.7	0.1	4.4	3.7	1.0	3.7	6.4	0.3	·	0.0	0.7	·	·	·	0.0	0.9	·	·	·	18.1	48.3	60	-32	12	8	·	·
		Lauenburg	45	·	·	·	·	·	·	·	·	·	·	·	0.0	0.1	3.1	3.7	·	4.1	2.1	0.0	·	0.6	2.3	1.2	·	0.1	0.5	1.3	0.0	0.0	0.0	0.6	20.4	27	-57	12	7	·	·
	Jlmenau	Uelzen (Luisenstr.)	38	·	·	·	·	·	·	·	·	·	·	0.6	1.7	·	4.0	·	5.0	0.6	0.3	1.5	·	0.6	1.5	·	·	·	1.0	2.0	0.1	·	·	1.2	20.1	28	-57	13	8	·	·
		Velgen	85	·	·	·	·	·	·	·	·	·	·	·	3.2	0.0	6.1	0.6	10.1	2.3	1.5	0.5	·	0.0	0.3	0.4	·	·	·	2.1	·	·	0.2	0.3	29.4	41	-43	12	6	·	·
		Lüneburg (Schildsteinweg)	38	·	·	·	·	·	·	1.6	·	·	·	·	5.2	·	0.4	2.9	4.8	1.8	1.6	·	1.0	0.5	1.0	1.2	·	·	0.0	1.4	0.1	·	·	0.4	23.9	34	-46	14	10	·	·
		Hohenfier	64	·	·	·	·	·	·	·	·	·	·	·	·	·	2.4	·	0.9	·	3.9	·	·	·	·	·	·	·	4.1	6.1	·	·	·	2.1	20.1	32	-44	6	5	·	·
		Dahlenburg	35	·	·	0.3	·	·	·	·	·	·	·	·	·	·	12.6	·	1.8	4.3	4.9	·	·	·	·	1.6	·	·	·	2.2	·	·	·	6.5	34.2	48	-38	8	7	·	·
	Stör bis Jlmenau	Stöckte	3	·	·	·	·	·	·	·	·	·	·	·	2.1	·	2.1	0.0	4.2	2.1	8.5	0.0	·	·	1.6	·	·	·	0.1	1.3	·	·	·	5.3	28.5	39	-43	9	8	·	·
		Sahrendorf-Schätz.	70	·	·	·	·	·	·	·	·	·	·	0.0	0.0	·	0.4	2.4	·	2.9	4.4	0.0	·	1.4	·	0.9	·	·	0.2	5.1	0.4	·	·	11.0	29.1	36	-52	10	6	·	·
		Reinbek	9	·	·	·	·	·	·	·	·	·	·	·	·	1.8	0.4	2.0	10.6	1.2	3.1	1.1	·	·	0.5	1.4	·	·	·	·	·	·	·	9.2	32.1	39	-50	10	8	·	·
		Bargteheide	43	·	·	·	·	·	·	·	·	·	·	·	1.1	0.5	2.6	·	26.6	4.8	9.1	1.0	·	·	0.2	18.4	·	·	0.6	0.8	·	·	·	3.1	70.8	85	-12	12	8	·	·
		Hamburg-Fuhlsbütt.	40	·	·	·	·	·	·	·	·	·	·	0.0	0.5	·	0.3	·	·	2.2	2.9	0.8	·	·	0.8	0.0	·	·	0.0	0.0	0.0	·	·	9.3	16.8	19	-70	1	3	·	·
		Harbg.-Wilhelmsb.	17	·	·	·	·	·	·	·	·	·	·	·	26.2	·	1.6	·	0.0	1.2	8.2	0.0	·	0.1	4.4	·	·	·	3.2	6.4	0.0	·	·	10.6	61.9	78	-17	9	8	·	·
		Sauensiek	40	·	·	·	·	·	·	·	·	·	·	·	1.9	0.2	11.8	0.1	0.7	2.2	2.1	0.3	·	·	7.0	2.5	·	·	0.0	2.2	·	36.4	0.7	68.7	80	-17	13	8	·	·
		Estebrügge	1	·	·	·	·	·	·	·	·	·	·	0.0	4.0	0.0	11.0	2.0	·	1.2	4.0	0.2	·	·	5.1	0.1	·	·	0.1	6.6	0.1	·	9.8	2.1	47.5	55	-39	13	9	·	·
		Stade	20	·	·	·	·	·	·	·	·	·	·	·	10.1	1.2	0.9	7.4	0.1	2.3	10.0	0.1	·	0.1	16.9	7.0	·	·	0.9	0.8	·	·	18.9	5.0	82.2	89	-10	15	9	·	·
		Rantzau	10	·	·	·	·	·	·	·	·	·	·	0.2	2.8	·	0.0	0.8	0.0	3.1	10.1	3.2	·	·	1.3	3.5	·	·	1.6	3.6	·	·	·	0.6	31.4	32	-66	11	8	·	·
		Nindorf	1	·	·	·	·	·	·	·	·	·	·	0.0	3.6	0.5	1.6	·	0.2	6.9	7.3	6.1	0.2	·	2.3	3.9	·	·	0.1	0.5	·	·	19.4	0.6	53.2	53	-47	14	8	·	·
		Glückstadt	3	·	·	·	·	·	·	·	·	·	·	0.2	4.6	·	0.2	·	·	5.1	8.6	6.1	·	·	·	8.2	·	·	0.2	0.8	·	·	7.8	0.4	42.8	48	-45	11	6	·	·
	Stör	Neumünster	21	·	·	·	·	·	·	·	·	·	·	·	·	·	2.9	·	·	4.8	13.9	13.5	·	·	·	·	·	·	1.5	3.3	·	·	·	8.2	48.1	52	-44	7	7	·	·
		Seth	33	·	·	·	·	·	·	·	·	·	·	·	0.6	1.6	·	·	·	2.8	7.7	3.1	·	0.0	0.3	7.0	·	·	2.6	1.9	·	·	·	1.2	28.8	34	-56	12	8	·	·
		Bramstedt (Bad)	10	·	·	·	·	·	·	·	·	·	·	·	1.6	0.0	4.8	1.1	0.1	6.8	6.1	5.6	0.0	0.0	0.0	2.6	·	·	1.1	2.5	·	·	·	6.4	45.9	53	-39	11	10	·	·
		Itzehoe	14	·	·	·	·	·	·	·	·	·	·	·	1.2	0.0	0.0	0.0	·	2.1	12.8	8.3	0.0	0.0	0.0	1.6	2.2	·	0.3	6.0	·	·	1.8	6.8	43.1	46	-51	10	9	·	·
		Christinenthal	20	·	·	·	·	·	·	·	·	·	·	·	·	·	0.5	·	·	4.5	12.2	15.1	2.5	·	·	1.2	0.3	·	1.6	3.1	·	·	0.2	1.2	43.6	46	-50	11	8	·	·
	E.	Freiburg a. E.	3	·	·	·	·	·	·	·	·	·	·	1.3	1.4	2.1	·	·	0.0	1.0	14.1	·	2.9	0.1	0.2	3.1	·	·	0.3	·	·	·	16.1	0.2	43.4	43	-51	12	8	·	·

1938 — Tägliche Niederschlagshöhen in Millimetern, gemessen um 7 Uhr morgens — August

Flußgebiet		Ort	Seehöhe m	1	2	3	4	5	6	7	8	9	10	11	12	13	14	15	16	17	18	19	20	21	22	23	24	25	26	27	28	29	30	31	Monatssumme mm	Monatssumme % d. Norm.	Abweichung v. d. Norm.	Zahl der Tage mit Niederschl. ≧0,1	Zahl der Tage mit Niederschl. ≧1,0	Zahl der Tage mit ✳ ≧0,1	Zahl der Tage mit ☒
Von der Elbe bis zur Weser																																								
Hannoversche Küste (Elbe-Weser)	Oste	Elsdorf	30	·	·	·	·	·	·	·	·	·	·	·	0.3	2.0	·	26.6	2.1	2.6	4.6	1.7	·	·	2.2	2.7	·	·	0.5	2.9	0.0	·	11.7	1.0	60.9	76	-19	13	11	·	·
		Selsingen	22	·	·	·	·	·	·	·	·	·	·	·	1.5	5.9	3.6	2.3	5.9	1.8	9.2	0.5	·	·	10.4	4.5	·	·	1.0	6.3	·	·	10.0	1.0	63.9	72	-25	14	13	·	·
		Bremervörde	6	·	·	·	·	·	·	·	·	·	·	·	0.5	0.7	3.3	0.7	0.1	2.3	5.7	0.6	0.0	·	3.5	0.2	·	·	0.2	1.1	·	·	6.8	0.4	26.1	28	-76	14	6	·	·
		Neuhaus a. Oste	2	·	·	·	·	·	·	·	·	·	·	·	9.6	·	·	·	·	2.2	11.7	6.3	0.3	·	·	3.4	·	·	·	·	·	·	12.5	·	46.0	49	-48	7	6	·	·
	Nordsee	Steinau	1	·	·	·	·	·	·	·	·	·	·	·	0.1	·	·	·	0.8	1.9	15.9	5.9	·	·	0.0	2.8	·	·	0.1	0.3	·	·	11.7	0.1	39.6	42	-55	10	5	·	·
		Lamstedt	25	·	·	·	·	·	·	·	·	·	·	·	0.3	·	·	·	·	·	11.9	1.6	·	0.1	·	10.1	·	·	0.2	0.9	·	·	4.2	·	29.3	31	-67	8	4	·	·
		Altenbruch	4	·	·	·	·	·	·	·	·	·	·	·	2.3	·	·	·	0.9	3.5	9.3	7.5	0.9	·	·	3.5	·	·	·	0.6	·	·	9.3	1.7	39.5	40	-60	10	7	·	·
		Altenwalde	8	·	·	·	·	·	·	·	·	·	·	·	0.4	·	·	·	1.4	3.7	10.8	10.3	0.5	0.0	1.3	·	·	·	·	2.0	·	·	9.8	·	40.2	41	-57	9	7	·	·
		Feldsating	2	·	·	·	·	·	·	·	·	·	·	·	1.5	·	·	·	4.7	1.2	13.3	6.8	0.7	1.2	0.2	1.4	0.0	·	·	1.0	·	·	7.0	2.0	47.0	44	-53	12	10	·	·
		Köhlen	12	·	·	·	·	·	·	·	·	·	·	·	18.6	·	3.5	·	4.1	2.9	14.4	0.4	0.1	0.4	0.2	3.4	·	·	0.1	1.8	·	·	9.0	·	58.9	63	-34	13	8	·	·
		Bremerhaven	4	·	·	·	·	·	·	·	·	·	·	0.0	13.6	8.5	1.1	·	10.2	1.4	12.8	0.9	0.4	0.5	3.6	11.3	·	·	0.0	0.2	0.0	·	9.5	1.5	75.5	82	-16	14	10	·	·
Weser																																								
Weser	Werra	Saargrund	540	·	·	2.9	·	17.4	·	·	0.8	1.6	·	·	0.1	12.2	·	3.8	·	·	6.7	·	·	12.8	1.6	2.8	·	·	1.2	2.0	·	·	2.9	3.3	72.1	67	-31	15	13	·	·
		Hildburghausen	381	·	·	4.8	·	0.7	·	·	0.4	32.6	·	·	0.1	20.2	·	·	2.7	·	3.6	·	·	9.9	3.9	10.7	1.3	·	1.0	0.3	1.2	·	1.7	2.8	97.9	132	+24	17	13	·	·
	Schleuse	Unterneubrunn	460	·	·	11.1	3.2	5.1	·	·	9.0	1.0	·	·	·	7.4	·	·	·	·	·	·	1.4	2.4	3.2	5.4	·	·	1.7	2.9	·	·	2.6	3.3	53.1	59	-37	14	14	·	·
		Frauenwald	745	·	·	8.7	0.7	0.6	1.2	·	0.4	2.7	·	·	0.0	5.8	1.2	0.8	1.2	0.1	5.9	·	·	1.7	5.8	13.6	1.3	·	0.8	3.3	0.1	·	3.6	6.9	72.4	63	-43	21	14	·	·
		Schleusingen	414	·	·	4.1	4.0	10.4	1.4	·	3.8	0.9	·	·	6.8	20.3	0.6	4.1	0.6	·	2.9	·	·	8.7	4.2	1.3	0.2	·	0.3	0.6	·	·	8.2	7.1	90.5	110	+9	20	14	·	·
		Schmiedefeld	720	·	·	7.8	1.4	4.0	0.5	·	2.4	3.1	·	·	0.0	6.7	5.0	2.6	1.4	0.2	5.6	2.0	·	4.6	4.1	11.6	0.2	·	0.8	3.1	0.1	·	1.7	1.7	80.6	62	-43	22	17	·	·
	W.	Tachbach	355	·	·	5.5	0.6	0.5	4.1	0.1	1.9	5.7	·	0.2	0.0	23.1	·	0.1	3.5	·	3.0	·	·	3.4	4.4	2.1	0.1	·	1.2	0.1	·	0.3	0.8	6.8	67.5	92	-5	21	12	·	·
	Hassel	Suhl	440	·	·	2.1	3.6	0.2	0.5	·	1.5	1.8	·	·	1.3	15.5	0.1	1.6	3.1	0.2	2.9	·	·	2.2	3.5	7.8	0.2	·	0.8	1.3	·	·	2.6	1.0	53.8	62	-33	21	15	·	·
		Oberschönau	515	·	·	1.7	1.2	0.3	0.8	·	1.3	·	0.0	·	2.7	16.9	2.4	0.8	10.2	·	2.9	·	·	7.9	3.0	2.4	1.6	·	1.9	2.3	·	·	0.9	0.8	56.0	57	-42	19	14	·	·
		Kühndorf	456	·	·	9.3	1.1	·	4.1	·	·	·	3.8	·	·	·	3.1	·	0.6	·	3.8	·	·	·	·	·	1.6	·	·	·	·	·	·	3.9	31.3	39	-49	9	8	·	·
	Hörsel bis Hassel	Henneberg	416	·	·	7.4	8.7	5.5	·	·	2.8	13.8	0.0	·	·	26.8	·	2.8	0.1	·	0.1	·	·	1.7	6.8	4.0	·	·	0.4	·	·	0.1	2.9	3.8	87.7	125	+18	16	12	·	·
		Meiningen	308	·	·	2.0	1.8	15.7	·	·	5.6	15.7	1.3	·	2.3	17.3	0.2	0.3	6.2	·	2.5	·	·	1.0	5.0	4.8	1.5	·	0.0	0.1	·	1.5	1.2	4.5	90.5	131	+22	20	17	·	·
		Geba	670	·	·	5.1	5.3	1.7	1.9	·	·	·	11.6	·	·	20.2	2.7	0.8	8.9	·	4.8	·	·	·	4.8	5.6	0.6	·	1.2	0.8	·	0.1	1.2	9.1	86.4	120	+14	18	14	·	·
		Schmalkalden	330	·	·	·	1.5	0.8	3.8	0.0	0.8	·	1.9	·	1.5	10.6	1.7	·	11.8	·	1.8	·	·	0.2	5.2	2.5	3.0	·	0.7	0.4	·	·	0.7	2.0	58.9	75	-19	18	12	·	·
		Roßdorf	400	·	·	·	1.6	4.1	·	·	3.3	·	·	·	·	8.9	5.5	·	28.7	1.9	0.9	·	·	·	4.2	5.9	0.2	·	·	·	·	0.5	·	12.1	77.8	109	+7	13	10	·	·
		Brotterode	580	·	·	·	2.3	·	1.2	0.1	·	·	·	·	3.0	15.7	5.1	0.2	6.10	·	2.7	·	·	0.8	3.7	4.5	3.3	·	0.9	0.4	·	·	·	0.4	105.3	100	0	16	10	·	·
		Inselsberg	916	·	·	·	0.4	·	·	·	·	·	·	0.0	0.4	15.6	0.4	0.4	5.4.7	0.1	7.4	·	·	1.3	6.6	5.2	5.7	·	2.1	0.8	0.0	0.6	1.3	7.1	110.1			17	10	·	·
		Breitungen	250	·	·	3.7	0.9	18.8	0.4	·	13.8	·	2.2	0.0	0.0	17.4	10.3	0.1	22.5	1.5	3.4	·	·	1.2	6.8	13.7	1.0	·	3.1	0.1	·	0.2	1.2	10.3	132.6	184	+67	21	16	·	·
		Salzungen	253	·	·	·	·	12.0	0.3	·	·	·	·	·	2.0.0	12.5	·	2.0	2.6	·	1.2	·	·	·	5.4	2.3	0.4	·	0.3	0.4	·	·	0.7	2.8	62.9	86	-70	14	9	·	·
		Vacha	240	·	·	0.8	·	0.1	0.2	·	0.6	10.6	·	·	·	11.2	5.3	6.4	0.2	·	3.1	·	·	1.3	4.1	4.5	·	·	0.9	0.3	·	0.4	1.3	2.7	53.4	77	-76	18	10	·	·
		Tann	370	·	·	4.3	4.0	·	·	4.0.0	2.0	·	17.3	·	1.3	15.0	0.3	2.1	13.7	·	6.2	·	·	·	3.5	6.0	·	·	1.0	·	·	·	1.1	15.1	134.6	175	+53	16	15	·	·
		Rasdorf	320	·	·	1.3	0.1	·	·	3.3	·	3.1	·	·	15.2	·	·	13.5	10.4	·	4.9	·	·	·	4.1	6.1	·	·	3.4	·	·	·	1.1	5.2	83.3	123	+16	13	12	·	·
		Heringen	230	·	·	·	·	·	·	·	·	·	·	·	·	8.6	·	26.0	1.5	·	0.9	·	·	1.8	5.1	7.0	·	·	·	·	·	·	1.1	1.1	53.1	73	-74	3	8	·	·
		Marksuhl	246	·	·	·	·	·	·	·	·	·	·	·	2.1	12.0	·	2.4	·	·	3.1	·	·	6.3	2.5	3.1	0.3	·	·	·	·	0.3	·	5.1	38.4	57	-29	10	8	·	·
		Frauenborn	295	·	·	·	·	·	·	·	·	·	·	·	·	3.3	0.5	15.1	·	1.3	·	·	·	·	10.1	1.3	0.1	·	0.3	1.1	2.1	·	0.1		44.3	66	-23	11	7	·	·
	Hörsel	Tabarz	394	·	·	0.0	·	·	·	·	·	·	0.0	·	6.5	16.0	0.5	0.4	43.1	0.5	7.5	·	·	1.8	7.5	5.0	3.4	·	1.2	0.5	·	1.3	2.0	3.6	101.4	110	+9	16	12	·	·
		Gotha	330	·	0.0	0.4	·	·	·	2.1	0.2	·	·	·	0.3	10.0	0.2	2.2	15.2	·	0.1	·	·	0.2	3.3	0.5	·	0.0	0.8	0.1	·	3.2	3.1	11.2	53.1	86	-8	11	8	·	·
		Großenbehringen	281	·	·	·	·	·	9.5	7.5	·	·	·	·	·	8.1	0.1	2.2	8.1	·	13.9	·	·	0.9	3.4	0.5	2.5	·	1.0	0.4	·	1.9	1.3	9.1	71.3	109	+6	16	12	·	·
		Eisenach	222	·	·	0.1	·	·	·	3.3	0.4	·	·	·	1.9	10.1	0.2	2.4	·	·	2.9	·	·	4.1	6.4	1.2	0.1	·	1.4	0.2	·	·	0.8	2.2	38.3	58	-28	16	10	·	·
	Vereinig. b. Hörsel	Frankenroda	180	·	·	·	·	·	·	4.5	·	·	·	·	0.4	15.1	0.3	3.0	·	·	5.1	·	·	0.9	5.0	2.1	·	·	0.7	0.3	·	1.5	0.4	1.9	41.8	63	-24	14	8	·	·
		Eschwege	186	·	·	·	·	·	0.2	1.2	·	·	·	·	0.0	6.3	1.1	2.3	·	2.1	5.1	·	·	1.5	5.9	12.3	0.2	·	0.1	0.0	0.0	0.8	0.2	2.4	42.9	72	-11	15	10	·	·
		Wichmannshausen	203	·	·	·	·	·	0.5	3.2	·	·	·	·		1.5.6	·	4.3	·	·	1.5	·	·	2.2	6.1	5.9	·	·	0.4	0.3	·	3.3	1.1	3.4	65.6	86	-9	13	10	·	·

1938 **Tägliche Niederschlagshöhen in Millimetern, gemessen um 7 Uhr morgens** August

Flußgebiet		Ort	Seehöhe m	1	2	3	4	5	6	7	8	9	10	11	12	13	14	15	16	17	18	19	20	21	22	23	24	25	26	27	28	29	30	31	Monatssumme mm	% d. Norm.	Abweichung v. d. Norm.	Zahl der Tage mit Niederschl. ≥0.1	≥1.0	✳ ≥0.1	⊠
Werra	Vereinig. b. Hörsel	Groß Almerode	350	·	·	·	·	·	7.0	·	·	·	·	·	·	6.5	·	5.0	·	5.6	4.5	·	·	0.5	7.4	4.3	·	·	1.0	1.2	·	2.0	0.1	·	45.1	60	-30	12	10	·	·
		Witzenhausen	136	·	·	·	·	·	11.3	·	·	·	·	·	·	4.7	0.1	8.2	3.9	0.0	2.5	·	·	0.4	7.6	4.1	·	·	0.2	2.0	0.1	·	0.2	·	45.3	70	-19	13	8	·	·
		Hannov. Münden	125	·	·	·	·	·	7.4	·	·	·	·	·	·	7.1	·	3.2	4.2	4.4	·	·	·	·	7.9	2.4	·	·	0.1	0.2	·	·	·	4.6	47.5	53	-36	10	8	·	·
Fulda	Schlitz bis Quelle	Wasserkuppe	923	·	·	5.8	4.8	0.1	·	12.5	1.1	1.0	·	0.0	1.0	14.0	0.5	7.2	22.8	0.0	10.6	·	·	0.5	2.6	8.7	0.3	·	0.8	1.0	·	·	2.6	17.6	114.7	106	+ 7	20	15	·	·
		Gersfeld	512	·	·	26.6	7.1	0.0	·	63.1	2.1	7.3	·	0.0	1.1	14.1	·	4.0	8.5	·	10.6	·	·	0.9	2.0	7.1	0.2	0.3	0.7	0.0	·	0.0	0.6	5.5	155.8	177	+ 68	18	13	·	·
		Oberkalbach	375	·	·	3.4	7.6	0.1	·	10.6	0.7	1.2	0.5	0.5	0.1	9.7	5.7	5.2	1.1	·	3.0	·	·	0.3	2.1	4.8	0.1	·	0.4	0.0	0.0	·	3.4	15.6	70.1	86	- 11	21	13	·	·
		Fulda	330	·	·	0.0	1.2	1.8	·	2.2	4.3	5.7	0.0	1.4	0.0	14.0	9.3	3.5	7.2	0.0	5.3	·	·	0.0	3.3	4.7	0.0	·	1.3	0.1	·	0.0	1.0	5.5	71.8	101	+ 1	17	16	·	·
		Grebenhain	436	·	·	·	20.7	·	·	1.1	4.0	1.8	0.6	23.7	·	20.5	21.4	9.1	1.0	1.8	5.5	·	·	0.1	4.1	6.0	·	·	0.2	1.8	·	0.0	8.0	18.8	150.2	158	+ 55	19	16	·	·
	Schlitz	Hosenfeld	380	·	·	1.6	5.8	2.3	1.1	·	0.4	4.5	·	1.9	·	24.6	8.3	4.2	·	0.3	4.6	·	·	·	4.2	7.1	·	·	0.5	0.2	·	·	42.3	15.8	129.7	194	+ 63	18	14	·	·
		Lauterbach-Süd	295	·	·	·	·	·	·	3.7	3.4	2.7	·	·	4.6	12.9	4.5	4.3	0.1	1.0	3.1	·	·	0.7	5.3	11.3	0.2	·	1.2	0.9	·	·	1.4	14.4	75.7	118	+ 13	18	14	·	·
		Salzschlirf	242	·	·	·	·	·	0.6	0.1	0.8	2.3	·	·	·	12.2	4.2	15.0	·	2.5	1.8	·	·	0.3	4.0	8.9	·	·	1.5	·	·	·	1.8	7.3	63.3	99	- 1	15	11	·	·
		Schlitz	238	·	·	0.0	0.0	·	0.0	0.0	1.2	2.2	1.8	0.7	·	13.2	3.8	10.8	2.4	1.3	2.6	·	·	0.3	4.0	12.7	0.0	·	1.3	0.0	·	·	2.3	2.8	63.4	93	- 5	16	14	·	·
	Eder bis Schlitz	Solms	216	·	·	·	·	1.0	·	·	0.4	0.7	·	·	·	15.2	·	1.2	·	2.3	6.9	·	·	1.2	3.9	4.3	1.4	2.6	·	0.5	·	·	0.9	9.3	59.8	92	- 5	15	11	·	·
		Hersfeld (Kurpark)	202	·	·	·	·	·	·	·	1.9	25.3	3.4	0.0	·	5.7	0.0	23.5	·	0.4	3.6	·	·	2.4	5.7	8.5	·	·	0.3	0.2	·	·	6.1	2.5	89.5	129	+ 20	14	11	·	·
		Neuenstein	293	·	·	·	·	·	14.8	·	·	3.9	10.1	·	·	5.0	·	13.7	·	6.7	0.8	·	·	2.3	6.0	16.1	·	·	0.8	0.0	·	·	2.5	3.2	85.9	129	+ 19	13	11	·	·
		Elters	435	·	·	0.1	13.6	·	·	15.6	·	1.3	·	1.1	·	13.2	2.1	14.7	9.2	5.9	·	·	·	0.1	2.1	5.7	·	·	·	0.2	·	·	1.2	21.1	107.2	120	+ 18	16	13	·	·
		Hünfeld	260	·	·	0.0	2.4	·	0.5	0.3	0.4	1.0	2.8	0.0	·	17.5	0.8	17.7	11.7	·	3.5	·	·	0.2	4.5	6.0	·	·	1.2	0.2	·	0.0	1.7	3.8	76.2	115	+ 10	18	12	·	·
		Friedewald	385	·	·	·	·	·	0.6	0.0	·	20.2	2.2	·	0.2	8.9	0.0	7.7	·	3.9	·	·	·	7.1	7.0	7.1	0.3	·	·	2.6	·	·	0.9	7.9	70.6	92	- 6	14	10	·	·
		Ziebach	260	·	·	·	·	·	2.6	·	·	·	·	·	·	5.8	·	11.0	·	·	3.9	·	·	2.4	6.7	6.5	0.5	·	·	0.1	·	·	1.2	9.7	49.8	65	- 27	11	9	·	·
		Seifertshausen	280	·	·	·	·	·	3.0	·	2.9	·	·	·	·	7.8	1.3	22.2	·	·	2.5	·	·	2.8	7.4	8.9	·	·	2.9	·	·	9.8	7.6	19.2	97.8	147	+ 31	13	13	·	·
		Rengshausen	300	·	·	·	·	·	30.4	1.1	·	0.4	2.4	·	·	6.4	1.1	5.6	·	3.5	0.5	·	·	2.6	7.9	4.0	0.9	·	0.3	0.4	·	·	3.5	13.3	84.3	120	+ 14	17	12	·	·
		Spangenberg	300	·	·	·	·	·	18.5	·	·	·	·	·	·	8.9	0.5	8.1	·	0.8	·	6.8	·	1.5	0.6	11.9	·	·	0.4	·	·	0.3	1.8	3.3	63.4	93	- 5	13	8	·	·
		Melsungen (A. Keßb.)	190	·	·	·	·	·	13.0	·	0.1	·	·	·	·	3.9	0.1	2.2	·	7.6	0.1	·	·	·	8.9	8.2	0.1	·	0.5	0.5	·	0.2	8.5	5.0	58.5	89	- 7	15	8	·	·
	Eder	Erndtebrück	495	·	·	·	·	·	8.4	·	14.6	5.6	5.9	3.5	·	7.3	·	22.7	2.4	5.7	0.9	·	·	·	9.3	6.3	·	·	3.5	0.2	·	2.1	4.9	5.1	108.4	114	+ 13	17	15	·	·
		Girkhausen	485	·	·	·	·	·	31.5	2.3	1.8	·	15.8	8.2	·	12.5	·	6.7	3.5	4.1	0.2	·	·	0.9	4.9	5.1	·	·	2.7	·	0.8	5.1	8.9	8.6	123.6	123	+ 23	18	15	·	·
		Berleburg	420	·	·	·	·	·	40.8	·	9.0	·	4.6	12.6	·	16.5	1.3	29.8	·	6.8	·	·	·	6.8	2.5	3.2	·	·	3.9	0.1	·	1.0	5.1	11.9	155.9	170	+ 68	16	15	·	·
		Hatzfeld	350	·	·	·	·	·	10.7	·	1.0	0.8	11.3	3.9	·	12.9	0.1	65.5	·	·	0.2	·	·	6.9	2.4	1.5	·	·	·	·	·	0.4	6.3	30.2	154.1	217	+ 83	15	11	·	·
		Osterfeld	383	·	·	·	·	·	4.0	·	3.1	·	8.1	·	·	9.7	2.0	31.0	·	7.0	·	·	:	6.0	0.7	2.1	·	·	·	·	·	5.1	3.2	17.7	100.3	134	+ 25	13	12	·	·
		Winterberg	650	·	·	·	·	·	12.9	·	10.0	1.0	0.2	0.1	·	6.5	0.1	19.0	·	5.3	0.6	·	·	3.9	3.5	5.9	·	·	2.3	3.5	0.1	2.5	4.9	33.0	115.3	113	+ 13	19	14	·	·
		Hallenberg	400	·	·	0.1	·	·	4.9	·	3.5	·	0.3	·	·	12.5	·	17.7	0.1	5.5	0.2	·	·	1.2	5.1	2.4	·	0.1	0.5	0.3	·	2.4	2.2	12.2	71.2	100	0	18	11	·	·
		Medebach	405	·	·	·	·	·	6.7	·	13.8	·	1.3	·	·	4.6	·	12.8	1.3	·	·	·	1.7	1.0	4.3	·	·	·	·	·	·	2.3	5.1	10.9	65.8	104	+ 2	12	12	·	·
		Fürstenberg (Kr. Elsenberg)	415	·	·	·	·	·	2.9	·	9.0	1.5	0.1	·	·	11.5	0.0	58.8	0.0	3.0	0.8	·	·	2.6	4.2	4.2	·	·	0.0	2.2	·	4.7	3.2	8.5	117.2	175	+ 50	15	13	·	·
		Frankenau	430	·	·	·	·	·	13.2	·	12.3	·	3.1	·	·	7.7	·	16.0	·	5.3	·	·	·	1.4	3.6	2.3	·	·	0.2	4.2	·	0.9	5.2	15.3	90.7	138	+ 25	14	12	·	·
		Korbach	368	·	·	·	·	·	13.3	·	1.1	0.0	2.8	·	·	2.1	0.0	18.2	·	2.5	1.0	·	·	3.0	3.6	4.1	·	·	0.4	9.3	·	3.0	4.7	11.0	80.1	125	+ 16	15	14	·	·
		Alraft	293	·	·	·	·	·	7.4	·	2.2	·	3.3	·	·	6.4	·	24.4	·	·	2.7	·	·	2.6	4.0	5.2	·	·	3.2	8.5	·	6.4	3.3	15.3	94.9	156	+ 34	14	14	·	·
		Edersee	235	·	·	·	·	·	8.0	·	0.7	·	0.7	·	·	2.8	·	8.5	·	·	3.6	·	·	0.9	6.0	5.4	·	·	1.0	4.2	·	11.5	3.6	33.2	90.7	160	+ 34	15	11	·	·
		Elberberg	320	·	·	·	·	·	3.1	·	·	·	·	·	·	2.5	·	14.3	·	7.4	·	·	·	·	7.7	2.9	·	·	0.8	·	·	5.6	1.2	15.5	61.0	115	+ 8	10	9	·	·
		Fritzlar	190	·	·	·	·	·	29.7	·	3.5	·	·	7.0	·	0.8	·	10.9	·	2.3	·	·	·	·	6.5	2.4	·	·	0.4	1.9	·	11.5	2.6	35.3	114.8	201	+58	13	11	·	·
	Eder, Schwalm	Meiches	467	·	·	·	·	·	1.3	0.0	1.8	4.3	0.3	5.8	5.7	15.8	2.5	4.4	5.4	4.1	5.0	·	·	1.1	6.9	12.0	·	·	1.9	0.4	·	0.2	7.3	17.8	104.0	130	+24	20	17	·	·
		Alsfeld	272	·	·	·	·	·	0.2	·	8.6	1.6	·	0.3	·	8.0	1.2	16.2	3.1	·	6.2	·	·	0.9	9.4	7.9	·	·	·	1.0	·	2.6	·	36.1	103.3	156	+37	15	12	·	·
		Lingelbach	380	·	·	·	·	1.3	·	·	·	0.3	0.5	0.1	·	11.5	·	·	·	·	6.0	·	·	2.5	6.1	12.5	·	·	·	·	·	·	1.8	24.3	66.9	103	+ 2	11	8	·	·
		Holzburg	280	·	·	·	·	·	8.7	·	1.9	·	30.6	·	·	6.2	6.7	4.6	17.4	0.9	2.8	·	·	1.4	11.7	11.4	·	·	1.2	0.2	·	0.5	1.2	9.9	117.3	183	+53	17	14	·	·
		Hauptschwenda	500	·	·	·	·	·	35.4	·	4.4	0.6	1.0	·	·	12.6	1.6	12.1	0.5	2.8	2.4	·	·	3.1	5.1	15.1	·	·	0.6	4.7	·	3.0	3.0	9.2	117.2	150	+39	18	15	·	·
		Treysa	205	·	·	·	·	·	10.5	4.6	9.5	·	0.2	·	·	17.1	3.1	6.3	1.5	1.3	4.6	·	·	1.3	3.1	4.3	·	·	1.5	·	·	0.9	4.9	2.4	77.1	131	+ 18	17	15	·	·
		Gilserberg	340	·	·	·	·	·	12.1	·	2.8	·	·	·	·	11.5	·	4.0	3.4	4.5	7.0	·	·	·	8.5	1.5	·	·	·	2.0	·	8.0	2.5	1.2	69.0	103	+ 2	13	13	·	·
		Armsfeld	367	·	·	·	·	·	43.0	·	7.8	·	3.4	·	·	7.1	·	6.2	1.3	6.2	2.4	·	·	4.3	5.3	2.0	·	·	1.2	3.5	·	1.3	5.1	12.5	112.6	166	+45	16	16	·	·
		Frielendorf	223	·	·	·	·	·	28.7	1.3	2.9	1.8	7.1	·	·	6.1	0.3	3.9	0.5	3.7	2.5	·	·	0.2	4.1	4.6	3.9	·	·	4.2	·	4.9	1.8	·	82.5	137	+ 23	18	15	·	·

Tägliche Niederschlagshöhen in Millimetern, gemessen um 7 Uhr morgens

August

Flußgebiet		Ort	Seehöhe m	1	2	3	4	5	6	7	8	9	10	11	12	13	14	15	16	17	18	19	20	21	22	23	24	25	26	27	28	29	30	31	Monatssumme mm	Monatssumme % d. Norm.	Abweichung v. d. Norm.	Zahl der Tage mit Niederschl. ≥0.1	≥1.0	≥0.1	⊠
Fulda	Vereinigung bis Eder	Wilhelmshöhe	523	·	·	·	·	·	13.8	·	·	·	·	·	·	5.3	0.1	28.6	·	0.1	8.0	·	0.1	1.8	7.0	1.6	·	·	0.3	·	·	4.5	3.2	3.4	77.8	103	+ 1	14	10	·	·
		Kassel (Wilh. All.)	198	·	·	·	·	·	5.3	·	·	·	·	·	·	6.5	·	24.7	·	·	6.7	·	·	·	5.3	2.6	·	·	1.1	·	·	11.7	0.3	1.3	65.5	103	+ 2	10	9	·	·
		Rottebreite	290	·	·	·	·	·	8.0	·	·	·	·	·	·	5.2	·	18.8	5.9	·	5.1	·	·	·	7.6	2.4	·	·	0.5	0.3	·	3.4	3.0	2.9	63.1	81	- 15	12	10	·	·
		Mönchehof	241	·	·	·	·	·	5.4	·	·	·	·	·	·	4.4	·	20.4	0.6	·	3.8	·	·	·	6.3	2.6	·	·	1.5	0.1	·	6.9	3.1	6.5	61.6	90	- 7	15	10	·	·
Aller bis zur Vereinigung	Weser	Bursfelde +	115	·	·	·	·	·	1.6	·	2.3	·	·	·	·	0.0	·	0.0	·	0.0	2.3	·	·	0.0	0.0	43.1	·	·	0.5	0.8	·	·	4.9	0.3	55.8	72	- 22	8	5	·	·
		Torfhaus i. Soll.	491	·	·	·	·	·	4.2	·	·	·	·	·	·	3.7	0.7	2.2	·	4.6	3.3	·	·	2.5	6.7	7.0	·	·	1.9	5.5	1.0	·	2.0	12.0	51.3			14	13	·	·
		Uslar	170	·	0.2	·	·	·	28.3	·	·	·	·	·	·	25.6	1.1	5.2	1.0	0.7	6.7	·	·	0.2	11.5	3.2	·	·	1.2	2.3	0.1	0.3	·	0.5	88.1	109	+ 7	16	10	·	·
	Diemel	Eimelrod	490	·	·	·	·	·	13.1	·	3.0	2.4	2.3	·	·	13.5	·	11.3	·	1.2	2.2	·	·	4.1	4.0	1.1	·	·	·	2.5	·	6.9	3.3	10.3	81.2	111	+ 8	15	15	·	·
		Beringhausen	315	·	·	·	·	·	33.0	·	3.5	3.4	2.6	2.7	2.5	3.2	2.1	5.6	4.1	·	7.4	·	4.2	0.6	1.1	1.4	·	·	1.8	·	·	5.0	4.0	10.2	92.4	107	+ 6	19	18	·	·
		Mengeringhausen	290	·	·	·	·	·	12.2	·	·	22.3	·	·	·	1.6	·	32.1	·	6.3	7.8	·	·	2.4	4.2	3.2	·	·	0.2	1.5	·	6.8	4.3	7.2	100.1	152	+ 34	14	13	·	·
		Leckringhausen	305	·	·	·	·	·	1.0	·	·	0.2	11.0	·	·	4.4	·	4.5	·	1.4	3.5	·	·	0.6	5.4	2.3	·	·	0.7	0.6	·	4.1	3.6	12.5	55.8	98	- 1	15	11	·	·
		Warburg	204	·	·	·	·	·	19.5	·	1.5	·	·	·	·	10.4	·	23.2	1.5	1.0	·	·	·	2.1	4.2	0.6	·	·	·	·	·	3.1	·	3.9	71.0	104	+ 3	11	10	·	·
		Escheberg	270	·	·	·	·	·	11.5	·	·	17.7	·	·	·	2.5	4.7	15.3	2.8	·	4.6	·	·	4.3	2.3	19.6	·	·	0.0	0.2	0.1	1.6	10.0	3.1	100.3	143	+ 30	15	13	·	·
		Hofgeismar	160	·	·	·	·	·	11.5	0.9	·	·	·	·	·	6.9	·	1.3	·	·	·	·	·	3.2	5.2	2.4	·	·	1.6	·	·	4.6	9.6	16.1	63.3	96	- 3	11	10	·	·
		Langenthal	265	·	·	·	·	·	5.5	0.9	·	·	·	·	·	9.3	·	0.4	1.4	0.1	2.3	·	·	2.4	7.1	0.1	·	·	0.7	0.9	0.2	·	0.8	7.4	39.5	46	- 47	15	7	·	·
		Beberbeck	240	·	·	·	·	·	6.5	·	12.0	·	·	·	·	20.1	·	5.2	3.8	·	3.4	·	·	·	7.2	·	·	·	·	1.5	1.3	·	0.2	0.8	62.0	79	- 18	11	9	·	·
	W.	Winnefeld	276	·	·	·	·	·	8.4	·	·	·	·	·	·	11.2	0.7	6.3	0.6	0.5	4.7	·	·	2.1	8.1	1.9	·	·	0.5	3.2	0.5	0.3	0.3	8.4	57.7	64	- 32	16	9	·	·
	Nethe	Borlinghausen	260	·	·	5.0	·	0.0	6.0	·	0.1	0.0	·	·	·	11.5	0.0	12.0	0.7	2.2	0.0	·	·	4.1	3.6	3.5	·	·	1.1	2.4	0.3	5.8	0.5	17.6	76.4	88	- 10	16	12	·	·
		Driburg	230	·	·	0.8	·	·	4.2	·	·	10.9	·	·	0.2	5.5	·	15.5	1.5	1.9	4.9	·	·	0.4	6.4	0.4	·	·	1.0	6.3	0.8	2.7	13.5	11.1	88.0	90	- 10	18	13	·	·
		Brakel	163	·	·	·	·	·	9.1	·	·	·	·	·	·	5.0	·	8.4	4.4	0.7	·	·	·	·	1.9	·	·	·	0.6	0.9	·	0.9	1.2	4.8	37.9	49	- 39	11	7	·	·
	Holzb.	Schießhaus a. Soll.	390	·	·	·	·	·	3.1	·	·	·	·	·	·	·	·	0.1	·	·	5.5	·	·	5.2	7.1	0.1	·	·	2.3	5.4	·	·	13.9	6.0	48.2	50	- 50	10	8	·	·
		Holzminden	186	·	·	·	·	·	2.4	·	·	·	·	·	·	6.4	0.5	2.3	0.1	·	3.4	·	·	3.1	6.1	0.1	·	·	1.2	3.8	0.5	·	2.3	4.6	36.8	45	- 46	14	10	·	·
	Weser	Stadtoldendorf	228	·	·	·	·	·	2.3	·	·	·	·	·	·	1.9	·	0.2	·	·	9.0	·	·	3.7	5.8	0.2	·	·	1.8	5.1	1.7	·	6.8	5.0	48.5	67	- 31	12	10	·	·
		Ottenstein	300	·	·	·	·	·	8.1	·	·	·	·	·	0.4	4.1	2.9	2.3	·	0.8	4.5	·	·	·	4.6	·	·	·	·	1.6	0.2	·	8.0	2.3	39.8	45	- 48	12	9	·	·
		Scharfoldendorf	154	·	·	·	·	·	3.1	·	·	·	·	·	0.1	·	·	2.1	2.3	1.8	3.4	0.0	·	0.3	3.6	·	·	·	0.4	1.7	·	·	0.7	6.3	25.8	32	- 56	12	8	·	·
	Emmer	Veldrom	350	·	·	·	·	·	2.2	·	8.3	5.5	·	·	·	8.5	·	1.5	1.7	2.0	2.8	0.1	·	4.1	2.0	1.2	·	·	1.8	1.7	1.4	5.0	5.0	16.0	76.8	74	- 27	18	17	·	·
		Nassengrund	192	·	·	·	·	·	8.2	·	·	·	·	·	0.8	6.7	1.2	2.3	3.2	0.5	8.6	·	·	3.2	2.8	2.4	·	·	3.6	2.1	0.5	·	5.7	13.7	65.5	77	- 19	16	13	·	·
		Biesterfeld	242	·	·	·	·	·	12.6	·	·	·	·	·	2.4	2.4	·	15.4	·	2.5	2.8	·	·	1.6	4.0	0.9	·	·	1.5	2.4	0.9		5.7	2.4	57.5	67	- 29	14	12	·	·
	Weser	Reher	124	·	·	·	·	·	2.4	·	·	·	·	·	30.2	5.1	·	·	1.1	5.1	·	·	·	3.4	2.1	1.4	·	·	4.8	1.0	·	·	3.8	5.0	65.4	87	- 10	12	12	·	·
		Hameln	68	·	·	·	·	·	2.7	·	·	·	·	·	0.9	1.5	0.5	·	0.8	3.0	4.8	·	·	3.3	1.0	0.6	·	·	0.2	0.7	0.2	·	0.6	27.8	42.6	57	- 31	15	7	·	·
		Rinteln	56	·	·	·	·	·	2.1	·	·	·	·	·	0.0	4.2	0.1	1.1	1.6	0.8	3.2	·	·	3.1	1.6	1.1	·	·	3.2	1.4	0.2	0.3	2.5	19.5	46.0	65	- 25	16	12	·	·
	Werre	Braunenbruch++	125	·	·	·	·	·	1.8.6	·	3.0	36.0	·	·	·	0.9	·	9.5	9.0	2.6	4.5	0.0	·	2.5	0.7	3.5	·	·	1.7	0.9	0.2	0.0	11.5	6.5	111.6	(137)	(+30)	16	12	·	·
		Fuchsberg ×	190	·	·	·	·	·	25.5	0.2	·	·	·	·	0.6	5.6	·	2.2	2.6	1.2	6.2	·	·	2.7	1.6	3.1	·	·	2.2	2.8	0.9	0.2	6.9	7.6	72.1	(87)	(-11)	17	13	·	·
		Herford (Ortsteckerstr.)	77	·	·	·	·	·	3.6	·	·	·	·	·	0.1	3.7	·	4.1	1.6	0.7	3.2	·	0.3	3.8	1.3	0.6	·	·	3.6	1.6	0.3	·	8.5	5.8	42.8	57	- 32	16	11	·	·
		Bielefeld	176	·	·	·	·	·	10.3	·	7.8	·	·	·	0.6	3.3	·	13.2	0.1	0.5	1.7	0.1	2.2	3.5	2.0	0.6	·	·	1.2	0.6	0.1	0.0	9.5	9.0	66.3	78	- 19	18	11	·	·
		Melle	81	·	·	·	·	·	0.1	0.0	·	·	·	0.0	3.5	7.7	·	·	1.7	1.5	9.0	·	0.5	2.1	·	2.9	·	·	4.9	0.2	0.2	6.9	28.9	4.7	74.8	93	- 5	15	11	·	·
		Oeynhausen	71	·	·	·	·	·	0.2	·	·	·	·	·	·	6.2	·	9.8	7.0	·	3.2		·	2.8	0.3	0.2	·	·	3.0	0.3	·	·	3.0	30.3	66.3	89	- 8	12	8	·	·
	Weser	Minden	46	·	·	·	·	·	·	·	·	·	·	·	1.6	5.5	0.1	5.9	11.6	1.8	3.5	0.1	·	2.8	0.3	0.2	·	·	2.5	·	·	·	2.8	34.4	73.1	100	0	14	10	·	·
		Bückeburg	67	·	·	·	·	·	0.1	·	·	·	·	·	·	10.1	·	6.1	1.3	0.4	3.2	·	·	3.3	0.7	·	·	·	4.8	0.9	·	·	0.7	33.6	66.2	84	- 12	12	7	·	·
		Schlüsselburg	27	·	·	·	·	·	0.2	·	·	·	·	·	·	4.0	1.7	·	0.5	2.7	3.4	·	·	3.4	2.4	4.1	·	·	1.2	2.2	·	·	·	23.5	49.3	74	- 17	12	10	·	·
	Aue	Lübbecke (Stadt)	86	·	·	·	·	·	5.3	·	·	·	·	·	·	10.7	·	4.6	1.9	1.9	6.1	·	·	2.7	·	3.9	·	·	5.2	0.5	·	·	10.4	17.9	71.1	96	- 3	12	11	·	·
		Essern	46	·	·	4.6	·	0.4	·	·	·	·	·	·	2.6	0.5	1.6	30.2	0.5	2.2	1.8	·	·	1.5	·	2.9	·	·	1.1	1.3	·	·	·	33.3	84.5	116	+ 12	14	11	·	·
		Holzhausen	45	·	·	·	·	·	0.0	·	·	·	·	·	4.7	4.6	·	6.4	·	·	3.0	0.8	0.3	1.8	1.4	2.1	·	·	·	2.3	0.2	·	-	13.4	41.0	56	- 32	12	9	·	·
		Freistatt	40	·	·	·	·	·	7.2	·	·	·	·	·	0.3	0.1	8.0	0.1	6.5	1.9	2.2	1.8	0.8	2.5	·	3.5	·	·	·	3.5	·	·	·	42.2	80.6	112	+ 9	14	10	·	·
	Weser	Rehburg (Stadt)	37	·	·	0.4	·	·	6.0	·	·	·	·	·	·	·	1.5	2.3	4.3	2.1	0.4	·	·	5.2	4.3	3.4	·	·	1.3	1.1	·	·	0.1	36.1	68.5	94	- 4	14	11	·	·
		Nienburg	25	·	·	0.1	·	·	·	0.0	·	·	·	·	·	·	6.8	·	15.9	0.3	8.8	1.6	0.3	3.6	0.7	0.9	·	·	0.2	1.2	0.2	·	0.8	16.9	58.3	82	- 14	15	7	·	·
		Brebber	52	·	·	2.7	·	·	·	·	·	·	·	·	·	·	5.0	·	11	3.9	7.2	0.2	1.1	2.1	·	4.7	·	1.8	·	·	·	·	1.3	6.7.6	92.7	131	+ 22	12	11	·	·

+ Vaake 118 × Brake 102

++ Hörste 195

Tägliche Niederschlagshöhen in Millimetern, gemessen um 7 Uhr morgens

August

Flußgebiet		Ort	Seehöhe m	1	2	3	4	5	6	7	8	9	10	11	12	13	14	15	16	17	18	19	20	21	22	23	24	25	26	27	28	29	30	31	Monatssumme mm	Monatssumme % d. Norm.	Abweichung v. d. Norm.	Zahl der Tage mit Niederschl. ≥0.1	Zahl der Tage mit Niederschl. ≥1.0	Zahl der Tage mit ✳ ≥0.1	Zahl der Tage mit ⊠
Aller	Aller	Weferlingen	89	·	·	·	·	·	·	·	·	·	·	·	·	3.7	4.5	·	0.2	·	9.0	·	·	·	1.2	4.2	1.1	0.9	0.1	3.9	0.1	·	·	3.3	32.2	49	-34	12	8	·	·
		Danndorf	72	·	·	10.0	·	·	·	·	·	·	·	·	0.7	7.8	0.9	·	1.3	·	2.6	·	·	·	1.4	10.3	5.8	·	·	4.8	0.2	·	0.1	9.5	49.4	73	-18	13	9	·	·
		Wittingen	85	·	·	·	·	·	·	·	·	·	·	·	2.3	6.9	19.7	2.2	8.7	0.6	1.1	1.4	·	·	1.7	3.2	·	·	0.5	3.4	0.1	·	·	14.5	66.3	94	- 4	14	11	·	·
		Triangel	54	·	·	0.8	·	·	·	·	·	·	·	·	6.0	·	1.4	0.0	4.3	4.6	0.5	·	·	0.0	1.8	2.6	1.6	·	3.7	6.4	0.2	·	2.4	18.5	54.8	77	-16	14	11	·	·
	Oker	Goslar (Friedhof)	255	·	·	·	·	·	14.1	0.9	·	·	·	·	0.2	0.6	·	·	·	0.5	7.4	0.4	·	·	5.1	4.5	·	·	1.8	2.6	0.2	·	2.1	1.3	41.7	46	-50	14	8	·	·
		Harzburg	278	·	·	·	·	·	10.4	0.5	·	·	·	·	1.9	3.9	·	2.4	·	1.0	3.8	0.2	·	·	5.5	1.3	0.4	·	1.3	1.9	·	·	8.8	1.5	44.8	55	-37	15	12	·	·
		Ilsenburg	270	·	·	·	·	·	·	8.0	·	·	·	·	0.7	3.1	·	0.4	·	0.2	2.4	·	·	·	5.0	3.6	0.2	·	1.6	3.2	0.2	·	4.9	1.3	34.8	46	-41	14	9	·	·
		Schmatzfeld	192	·	·	·	·	·	0.0	6.1	·	·	·	·	·	2.5	·	0.2	·	0.0	1.9	0.2	·	·	4.1	3.0	·	·	0.3	1.5	·	·	0.9	0.7	21.4	33	-42	11	6	·	·
		Hornburg	102	·	·	·	·	·	·	8.2	·	·	·	·	·	0.9	·	0.0	·	·	3.6	0.6	·	·	2.7	4.0	·	·	1.7	1.0	0.3	·	1.7	3.7	28.1	42	-38	11	8	·	·
		Groß Rode	290	·	·	·	·	·	·	·	·	·	·	·	·	0.5	0.2	·	4.0	·	9.0	0.0	·	0.2	2.6	7.2	0.3	·	·	7.4	7.2	·	67.5	10.5	110.6	139	+32	12	8	·	·
		Braunschweig	75	·	·	·	·	·	·	·	·	·	·	0.0	·	0.0	5.6	·	0.0	·	1.2	0.1	·	0.1	2.0	2.1	1.2	·	1.4	4.9	0.2	·	24.0	5.4	48.2	65	-26	12	9	·	·
		Helmstedt	137	·	·	·	·	·	·	·	·	·	·	·	·	0.4	0.7	·	0.7	0.0	10.0	0.0	·	·	1.6	1.1	2.0	0.0	0.0	3.3	0.3	·	·	1.0	21.1	31	-46	10	6	·	·
		Kampen	85	·	·	13.0	·	·	·	·	·	·	·	·	·	5.8	8.9	·	·	·	0.7	0.0	·	0.0	7.8	7.6	12.5	·	0.3	4.8	0.1	·	4.6	3.5	57.6	84	-11	12	9	·	·
	Aller	Groß Ösingen	76	·	·	·	·	·	·	·	·	·	·	·	1.0	1.0	3.3	0.2	6.2	·	0.6	0.9	0.5	0.3	1.7	5.6	·	·	1.2	3.4	0.1	·	0.7	11.5	38.2	49	-40	16	9	·	·
		Unterlüß	105	·	·	4.2	·	·	·	·	·	·	·	·	2.4	0.1	0.2	13.7	·	2.2	5.9	0.7	·	1.2	2.1	2.7	·	·	0.1	5.6	·	·	·	4.0	45.1	58	-33	14	10	·	·
		Celle	43	·	·	0.0	·	·	·	·	·	·	·	·	·	0.0	3.4	3.2	0.3	0.4	0.6	0.4	·	1.6	1.2	1.1	·	·	0.1	6.6	0.5	·	35.0	7.0	61.4	78	-17	14	8	·	·
	Fuse	Lichtenberg	185		·	·	·	·	·	7.8	·	·	·	·	·	·	·	·	·	·	3.6	·	·	·	4.8	0.5	1.7	·	3.0	1.4	0.8	·	2.6	6.3	26.5	31	-51	10	8	·	·
		Groß Bülten	75	·	·	·	·	·	·	·	·	·	·	·	·	2.7	1.4	5.2	0.9	1.1	·	·	·	0.4	3.8	0.3	·	·	3.1	1.6	1.1	·	0.9	11.3	33.8	48	-37	13	9	·	·
		Uetze	50	·	·	0.2	·	·	·	·	·	·	·	·	·	·	4.6	3.1	0.2	1.8	5.0	·	·	·	1.5	10.2	·	·	0.2	4.5	·	·	10.0	15.4	51.7	82	-13	12	9	·	·
		Lehrte	62	·	·	·	·	·	·	·	·	·	·	·	·	·	·	2.0	2.0	1.2	1.0	·	·	·	3.7	·	3.7	·	0.6	2.3	0.2	·	1.1	1.2	25.0	32	-53	11	9	·	·
	Aller	Munster (Lager)	80	·	·	·	·	·	·	·	·	·	·	·	1.6		1.5	1.8	·	3.8	0.5	0.7	·	0.6	1.2	1.5	·	·	·	4.5	0.5	·	·	1.5	25.7	37	-58	12	8	·	·
		Lohne	67	·	·	·	·	·	0.0	0.0	·	·	·	·	8.7	·	4.6	1.7	2.8	·	3.5	·	·	·	3.0	3.5	0.8	·	·	3.8	·	·	2.5	22.5	57.4	76	-18	11	10	·	·
		Berkhof	35	·	·	·	·	·	·	·	·	·	·	·	0.0	0.6	5.1	26.5	9.6	3.4	1.9	0.6	·	0.9	1.5	2.6	1.0	·	0.0	1.9	0.3	·	4.2	27.1	87.2	118	-13	15	11	·	·
Leine, Rhume	Leine	Uder	235	·	0.0	0.0	·	·	·	1.9	·	·	·	·	·	11.4	·	5.1	0.0	·	5.9	·	·	0.3	0.6	4.7	0.0	·	0.8	3.2	·	0.1	3.5	12.7	59.2	84	-11	12	9	·	·
		Friedland	177	·	·	·	·	·	9.5		·	·	·	·	·	17.7	·	26.3	0.6	·	·	·	·	1.5	8.2	2.2	0.2	·	0.8	2.8	0.2		3.0	0.5	73.5	113	+9	13	8	·	·
		Göttingen (Sternw.)	160	·	·	·	·	·	0.3	1.3	·	·	·	·	·	14.2	·	0.6	·	0.1	4.0	·	·	1.2	8.4	12.4	·	·	1.3	2.4	0.1	0.0	0.3	1.5	48.1	72	-19	14	9	·	·
		Marienstein	130	·	·	·	·	·	0.0	0.2	·	·	·	·	·	32.6	·	·	·	·	4.8	·	·	·	6.1	1.9	·	·	1.2	6.1	·	·	0.5	13.7	67.1	93	- 5	9	7	·	·
	Leine, Rhume	Wehnde	286	·	·	·	·	·	·	4.2	·	·	·	·	·	20.8	·	8.1	1.6	0.0	4.4	·	·	3.3	8.2	2.8	0.0	·	3.7	2.7	·	·	1.8	5.0	66.6	91	- 4	13	13	·	·
		Etzenborn	220	·	·	·	·	·	·	3.8	·	·	·	·	0.0	20.7	·	14.7	0.2	0.0	3.9	·	·	1.7	7.7	3.6	·	·	3.6	2.7	·	·	0.6	4.1	66.7	92	- 6	12	10	·	·
		Gieboldehausen	155	·	·	·	·	·	0.9	4.9	·	·	·	·	0.1	9.4	·	10.1	0.7	·	5.4	·	·	0.5	4.6	6.3	0.1	·	0.8	0.7	0.3		0.9	3.1	48.8	73	-18	16	7	·	·
		Oderhaus	430	·	·	·	·	·	·	7.0	·	·	·	·	·	3.2	·	9.7	0.4	0.6	10.2	·	·	·	5.2	1.2	0.2	·	0.6	2.1	0.7	·	0.2	6.0	47.3	42	-64	14	8	·	·
		Lauterberg	300	·	·	·	·	·	0.2	16.3	·	·	·	·	·	39.0	·	2.1	3.1	·	10.2	·	·	·	5.0	1.7	·	·	·	10.6	2.4	·	5.1	1.7	97.4	95	- 5	12	11	·	·
		Schluft	580	·	·	·	·	·	10.2	7.5	·	·	·	·	·	8.8	·	8.2	6.5	7.8	6.0	0.2	·	0.2	4.4	3.7	·	·	1.7	5.7	0.4	·	1.4	8.0	74.7	54	-64	16	13	·	·
		Sieber (Forsth.)	340	·	·	·	·	·	0.8	5.8	·	·	·	·	·	7.6	·	·	·	3.0	11.2	0.4	·	1.4	3.8	5.2	0.2	·	1.2	2.6	1.6	·	1.4	3.1	54.3	42	-75	15	12	·	·
		Riefensbeek	337	·	·	·	·	·	0.8	2.0	·	·	·	·	3.5	6.0	·	0.2	0.6	0.2	12.3	0.1	·	0.3	5.4	7.0	0.1	·	1.2	8.3	1.5	·	7.6	4.9	62.0	48	-66	18	11	·	·
		Osterode (Drei Linden)	275	·	·	·	9.5	·	17.0	2.6	·	·	·	·	·	8.4	0.1	0.2	·	·	6.3	0.1	·	2.4	2.7	7.9	·	·	1.2	3.8	1.4	·	1.2	2.6	67.4	75	-22	16	13	·	·
		Grund (Osterod. Str.)	360	·	·	·	·	8.4	4.4	·	·	·	·	·	·	8.4	0.5	·	0.2	0.4	10.1	0.4	·	2.5	2.0	7.6	2.4	2.0	2.4	4.0		0.6	3.4	10.9	70.6	61	-45	18	13	·	·
	Leine	Fredelsloh	260	·	·	0.0	·	·	6.5	·	·	·	·	·	·	2.5	1.7	1.2	0.0	0.5	4.5	·	·	0.4	6.8	2.4	0.0	·	0.0	1.4	0.3	·	3.6	11.8	43.6	54	-37	13	10	·	·
		Wrescherode	150	·	·	0.0	·	0.4	7.5	0.3	·	·	·	·	·	2.7	1.3	0.2	0.0	0.2	9.6	0.0	·	0.0	5.8	2.6	·	·	0.4	1.9	0.5	·	5.2	0.3	32.9	40	-49	15	8	·	·
		Salzhemmendorf	118	·	·	·	·	·	4.2	0.6	·	·	·	·	·	1.1	5.0	12.5	1.6	3.1	5.1	0.2	·	0.6	2.1	1.0	·	·	0.9	1.4	·	0.2	0.5	4.5	45.2	56	-36	17	11	·	·
		Springe	116	·	·	·	·	·	6.7	·	·	·	·	·	0.6	0.5	0.0	0.2	0.7	·	3.5	0.1	·	·	5.0	2.3	0.6	·	0.7	2.1	0.4	·	0.3	7.3	30.4	38	-49	15	6	·	·
	Leine, Innerste	Klausthal (Bergak.)	572	·	·	·	·	·	16.0	2.4	·	·	·	·	0.2	7.3	·	6.9	8.8	0.9	13.3	0.2	·	0.9	5.2	7.8	·	·	2.0	9.2	1.5	·	·	1.5	90.7	70	-39	16	12	·	·
		Hahnenklee	565	·	·	·	·	0.0	18.5	0.1	·	·	·	·	0.0	2.5	·	0.4	15.6	0.6	9.5	0.9	·	0.0	6.5	2.3	·	0.0	2.5	9.1	1.1	0.0	0.5	9.0	78.7	56	-61	15	10	·	·
		Lutter a. Barenberge	150	·	·	·	·	·	23.7	1.8	·	·	·	·	·	1.2	·	·	7.0	·	6.9	0.8	·	0.2	3.0	6.4	0.2	·	0.9	2.1	0.6	·	2.2	1.8	58.8	75	-20	15	10	·	·
		Seesen	220	·	·	·	·	·	7.5	·	·	·	·	·	9.4	0.4	·	2.1	0.3	0.6	12.7	·	·	·	4.2	2.8	0.1	·	1.7	1.5	0.2	·	1.4	0.7	45.6	52	-43	15	9	·	·
		Adenstedt	205	·	·	·	·	·	2.3	·	·	·	·	·	·	·	·	·	0.8	5.6	·	·	·	1.5	6.1	·	·	·	·	1.8	0.2	·	1.7	1.9	21.9	36	-58	9	7	·	·
		Hildesheim	87	·	·	·	·	·	2.1	0.1	·	·	·	·	·	1.0	9.5	0.3	0.4	0.5	2.9	0.0	·	0.4	4.7	·	·	·	0.4	3.3	0.6	·	1.0	5.8	33.0	47	-38	15	8	·	·

H. f. W. Deutsch. Meteorol. Jahrb. 1938. III.

1938 **Tägliche Niederschlagshöhen in Millimetern, gemessen um 7 Uhr morgens** August

Flußgebiet		Ort	Seehöhe m	1	2	3	4	5	6	7	8	9	10	11	12	13	14	15	16	17	18	19	20	21	22	23	24	25	26	27	28	29	30	31	Monatssumme mm	% d. Norm.	Abweichung v. d. Norm.	Zahl der Tage mit Niederschl. ≥0,1	≥1,0	≥0,1	⊠
Aller	Leine	Hannover-Herrenh.	52	·	·	·	·	·	·	·	·	·	·	·	·	0.1	1.6	8.0	10.9	0.2	2.0	0.1	·	0.9	2.2	0.2	0.2	·	·	2.0	0.1	·	0.4	26.4	55.3	73	-20	15	7	·	·
		Stadthagen	68	·	·	·	·	·	1.8	·	·	·	·	·	·	3.5	0.5	·	·	·	3.4	·	·	5.3	·	·	·	·	2.2	·	·	·	17.8	34.5	47	-39	7	6	·	·
		Nienstedt	175	·	·	·	·	·	4.5	·	·	·	·	·	·	17.3	0.1	3.3	3.6	1.5	4.7	0.0	·	2.0	2.3	2.5	0.3	·	0.6	·	1.4	·	0.3	23.7	62.1	71	-25	15	11	·	·
		Mandelsloh	30	·	·	·	·	·	·	·	·	·	·	·	6.1	2.2	20.3	3.7	4.3	3.0	3.3	0.3	·	3.5	0.5	5.7	0.1	·	2.8	3.5	0.3	·	2.4	18.7	80.7	109	+7	17	13	·	·
	Aller	Bergen	70	·	·	·	·	0.0	·	·	·	·	·	0.0	·	0.0	5.2	6.3	·	0.2	2.4	0.3	·	7.3	3.6	0.6	0.2	·	0.1	7.7	0.1	·	15.5	12.4	55.9	·	·	14	8	·	·
		Soltau	61	·	·	·	·	·	·	0.0	·	·	·	·	14.4	·	19.4	8.7	0.0	3.2	7.9	1.1	1.3	1.6	0.9	3.7	·	·	3.5	7.0	0.3	·	9.7	7.0	83.7	103	+3	15	13	·	·
		Walsrode	35	·	·	·	0.1	·	·	0.0	·	·	·	0.0	0.1	·	12.4	0.2	0.5	1.6	8.4	2.2	·	2.1	0.6	5.2	0.2	0.0	0.8	3.5	0.3	·	7.0	15.4	60.6	78	-17	17	9	·	·
		Hedern	20	·	·	·	·	·	·	·	·	·	·	·	·	·	2.7	1.0	·	4.2	1.0	·	·	3.5	1.6	0.8	·	·	·	5.2	·	·	5.0	23.2	48.2	64	-27	10	9	·	·
		Verden	25	·	·	·	·	·	·	·	·	·	·	0.0	2.0	·	12.2	2.4	10.6	2.2	2.6	2.1	1.1	2.2	1.2	1.0	·	·	0.0	2.4	0.2	·	3.5	12.6	58.3	78	-16	15	14	·	·
Mündung bis Aller	Weser	Achim	18	·	·	·	·	·	·	·	·	·	·	·	2.7	·	16.2	7.1	14.2	4.1	3.2	·	·	·	·	·	·	·	·	4.2	·	·	7.6	7.7	67.0	90	-7	9	9	·	·
		Bremen (Flugh.)	4	·	·	·	0.8	·	·	·	·	·	·	0.1	10.5	·	24.2	12.8	0.1	2.2	3.8	0.1	0.0	0.0	3.6	7.1	·	·	0.0	3.3	0.0	·	1.6	44.7	108.9	153	+38	14	10	·	·
		Bassum	34	·	·	·	·	·	·	·	·	·	·	·	·	·	0.6	10.5	1.2	2.7	2.9	1.0	1.2	·	3.8	5.7	·	·	·	2.5	0.1	·	0.8	41.8	74.8	102	+2	13	10	·	·
		Delmenhorst (Stadt)	7	·	·	·	1.9	·	·	·	·	·	·	·	1.5	·	22.0	0.0	·	1.1	6.0	0.3	·	0.0	0.7	2.8	·	·	0.1	3.5	0.1	·	0.9	58.5	99.4	131	+23	13	8	·	·
	Wümme	Königsmoor	40	·	·	·	·	·	·	·	·	·	·	·	0.3	·	0.0	27.5	·	5.6	3.2	0.8	·	0.4	1.6	0.2	0.0	·	0.0	5.7	0.2	·	6.3	0.4	52.2	73	-19	12	6	·	·
		Schneverdingen	88	·	·	·	·	·	·	·	·	·	·	0.0	0.2	0.8	0.0	11.0	0.0	1.7	4.8	0.8	0.2	0.8	2.3	0.6	·	·	0.0	10.5	0.5	·	5.6	1.5	41.3	51	-40	14	7	·	·
		Rotenburg i. H.	22	·	·	·	·	·	·	·	·	·	·	·	9.4	·	0.8	21.3	0.5	5.6	4.4	0.0	·	0.3	1.3	1.0	·	·	0.1	4.4	0.2	·	11.0	3.9	64.2	80	-16	14	9	·	·
		Visselhövede	60	·	·	·	·	·	·	·	·	·	·	·	1.3	·	5.4	10.0	0.5	3.5	3.5	4.0	1.2	3.6	3.5	5.2	·	·	·	3.0	·	·	14.9	8.1	69.7	92	-6	14	13	·	·
		Otterstedt	20	·	·	·	·	·	·	·	·	·	·	0.3	0.4	0.1	5.0	15.9	0.7	4.6	5.5	0.5	·	·	2.1	0.8	·	·	0.1	3.8	0.1	·	5.8	3.4	49.1	64	-27	16	8	·	·
		Hepstedt	20	·	·	·	·	·	·	·	·	·	·	·	16.8	·	19.9	23.0	0.2	1.1	4.0	0.9	·	·	7.7	1.3	·	·	0.3	5.2	0.2	·	7.7	0.7	89.0	112	+10	14	9	·	·
		Osterholz	20	·	·	·	·	·	·	·	·	·	·	0.8	0.9	·	3.8	0.7	1.1	2.2	2.9	0.7	·	·	7.7	3.1	·	·	0.3	2.8	0.1	0.0	2.1	4.9	34.1	45	-42	15	9	·	·
	Hunte	Bad Essen	59	·	·	·	·	·	1.5	·	·	·	·	·	17.8	8.2	·	·	19.4	5.0	7.3	0.3	0.0	2.4	·	6.4	·	·	6.0	0.1	·	·	31.6	5.4	111.4	133	+27	13	11	·	·
		Venne	57	·	·	·	·	·	6.8	·	·	·	·	·	9.3	0.2	·	·	1.1	0.4	3.9	0.1	0.1	1.9	0.4	5.9	·	·	6.5	0.4	0.2	·	16.3	28.8	82.3	100	0	16	9	·	·
		Lemförde	43	·	·	·	·	·	3.1	·	·	·	·	·	·	2.1	1.2	2.1	6.2	·	3.5	0.8	·	1.8	·	9.9	·	·	4.4	0.1	·	·	11.5	17.4	64.1	86	-10	13	11	·	·
		Diepholz	39	·	·	·	·	·	10.6	·	·	·	·	·	·	3.2	0.0	·	·	2.1	2.4	·	0.8	1.8	0.4	1.9	·	1.3	·	·	·	·	19.4	61.4	105.1	142	+31	11	9	·	·
		Natenstedt	40	·	·	·	·	·	·	·	·	·	·	·	1.4	·	0.8	3.5	1.4	3.4	3.0	0.6	0.3	0.1	6.7	1.2	·	·	·	7.1	·	0.0	0.3	52.8	82.6	112	+9	14	9	·	·
		Wildeshausen	20	·	·	·	·	·	·	·	·	·	·	·	3.7	·	·	0.4	·	5.0	5.7	1.4	·	·	2.5	6.4	·	·	7.3	6.0	0.0	0.0	3.3	5.3	89.9	120	+15	11	10	·	·
		Oldenburg	7	·	·	·	·	·	·	·	·	·	·	1.2	0.2	·	5.8	2.0	0.0	0.0	1.8	0.0	0.0	·	7.4	1.7	·	·	·	1.7	0.1	·	7.0	44.4	73.3	90	-8	11	9	·	·
		Kirchhatten	30	·	·	·	·	·	·	·	·	·	·	·	0.7	·	13.7	0.1	·	1.7	7.0	0.4	·	·	1.8	2.2	0.1	·	·	2.4	0.2	·	1.4	12.0	103.7	135	+27	13	8	·	·
	Weser	Elsfleth	1	·	·	·	·	·	·	·	·	·	·	·	3.9	·	27.9	·	·	1.2	8.2	0.4	·	·	8.1	7.2	·	·	·	1.8	·	0.1	2.5	8.9	70.2	86	-11	11	9	·	·
		Hagen i. Hann.	8	·	·	·	·	·	·	·	·	·	·	·	4.9	5.6	14.2	·	·	1.7	3.0	0.3	·	0.1	2.8	0.1	·	·	·	2.6	·	·	·	5.6	40.9	48	-45	11	8	·	·
		Volkmarst	20	·	·	·	·	·	·	·	·	·	·	·	6.3	2.8	0.5	0.2	0.8	3.2	6.5	2.8	0.1	·	0.8	0.2	·	·	0.1	2.7	0.1	·	10.7	0.3	38.1	42	-52	16	7	·	·
		Seefeld	1	·	·	·	·	·	·	·	·	·	·	·	5.8	5.5	6.6	·	2.8	1.6	8.8	0.0	0.8	1.1	5.0	3.4	·	·	0.0	0.0	0.0	0.0	0.6	5.4	47.4	57	-35	12	10	·	·
Von der Weser bis zur Ems																																								
Ostfriesische Küste	Nordsee	Ruhwarden	2	·	·	·	·	·	·	·	·	·	·	·	6.4	5.1	8.9	·	8.2	1.3	12.5	1.2	0.9	0.3	2.6	10.8	·	·	1.8	0.7	·	·	3.8	22.2	86.7	98	-2	15	12	·	·
		Rastede	19	·	·	·	·	·	·	·	·	·	·	0.0	5.3	0.8	11.4	·	·	5.2	6.7	1.1	·	0.5	3.7	1.3	·	·	·	1.9	0.0	·	7.6	41.2	86.7	113	+10	12	10	·	·
		Varel	10	·	·	·	·	·	·	·	·	·	·	0.3	0.3	·	4.5	·	·	2.0	6.9	0.1	1.4	2.9	5.2	1.0	·	·	0.4	0.6	·	·	0.5	49.1	75.2	96	-13	14	8	·	·
		Upschört	9	·	·	·	·	0.4	·	·	·	·	·	0.0	·	·	7.1	·	·	2.0	9.8	0.2	0.3	0.6	0.9	3.5	·	·	·	3.8	0.0	·	18.5	23.2	64.3	69	-25	12	7	·	·
		Wilhelmshaven	4	·	·	·	·	0.0	·	·	·	·	·	3.8	6.8	1.2	2.4	·	·	2.5	9.0	0.5	1.1	0.3	1.2	5.0	·	·	1.0	1.4	·	·	0.2	35.2	71.6	82	-16	15	2	·	·
		Jever	6	·	·	·	·	·	·	·	·	·	·	·	1.6	·	0.6	·	·	2.4	10.1	1.4	0.6	·	1.0	5.0	·	·	·	0.7	0.1	·	0.9	29.6	54.0	56	-42	12	7	·	·
		Minsen	2	·	·	·	·	·	·	·	·	·	·	·	8.2	·	14.9	·	·	0.2	22.9	12.1	2.9	0.5	0.2	0.3	·	·	·	0.6	·	·	·	26.3	89.1	93	-7	11	6	·	·
		Wangeroog	5	·	·	·	·	·	·	·	·	·	·	·	3.0	·	7.3	·	·	0.7	6.7	9.6	2.4	·	0.4	5.3	·	·	·	3.0	·	·	2.1	14.8	55.3	58	-40	11	9	·	·
		Langeoog	2	·	·	·	·	·	·	·	·	·	·	·	1.5	·	·	0.1	·	2.2	9.1	16.2	2.4	·	2.5	·	·	·	0.2	3.1	·	·	17.5	1.1	55.9	67	-38	11	9	·	·
		Esens	3	·	·	·	·	·	·	·	·	·	·	·	3.7	·	0.0	·	·	1.0	9.7	5.4	·	0.5	4.0	0.0	·	·	2.9	6.8	·	·	10.5	6.9	51.4	52	-47	10	9	·	·
		Norderney (Feldhausenstr.)	7	·	·	·	·	·	·	0.6	·	·	·	·	·	·	2.7	·	0.1	2.0	10.5	14.1	1.1	·	1.5	0.0	·	·	0.3	7.4	·	·	20.5	0.0	60.8	65	-32	11	8	·	·
		Norden	6	·	·	·	·	·	·	1.7	·	·	·	·	·	·	0.7	·	·	0.8	4.5	1.9	1.8	·	2.5	0.6	·	·	16.5	8.3	·	·	39.5	0.5	79.3	84	-15	12	8	·	·
		Juist	20	·	·	·	·	·	·	1.5	·	·	·	·	·	·	0.4	0.0	0.3	3.3	7.9	15.8	1.5	·	2.0	5.0	·	·	·	7.8	·	·	8.9	0.3	54.7	55	-45	12	9	·	·

1938 — Tägliche Niederschlagshöhen in Millimetern, gemessen um 7 Uhr morgens — August

Flußgebiet		Ort	See-höhe m	1	2	3	4	5	6	7	8	9	10	11	12	13	14	15	16	17	18	19	20	21	22	23	24	25	26	27	28	29	30	31	Monatssumme mm	Monatssumme % d. Norm.	Abweichung v. d. Norm.	Zahl der Tage mit Niederschl. ≥0.1	Zahl der Tage mit Niederschl. ≥1.0	Zahl der Tage mit ✳ ≥0.1	Zahl der Tage mit ☒
Ostfr. Küste	Nordsee	Greetsiel	1	·	·	·	·	·	·	0.1	·	·	·	·	·	·	1.5	0.2	·	1.3	6.8	0.2	1.8	·	0.2	2.7	0.2	·	·	10.9	·	·	31.4	0.8	58.1	67	-37	13	7	·	·
		Borkum	6	·	·	·	·	·	0.0	9.9	·	·	·	·	·	·	4.9	0.0	0.0	3.0	8.3	5.3	·	·	0.4	10.3	·	·	·	5.7	·	0.2	4.8	1.4	54.7	60	-37	12	9	·	·
		Theene	1	·	·	·	·	·	·	0.3	·	·	·	·	·	·	(20)	0.1	0.3	(3.0)	4.7	0.1	·	0.3	1.8	0.4	·	·	2.5	0.6	0.1	·	(24.9)	2.7	43.8	39	-46	15	7	·	·
		Emden	2	·	·	·	·	·	1.1	·	·	·	·	·	·	·	7.2	·	·	3.6	4.2	·	1.7	·	2.4	3.8	·	·	0.9	6.2	·	·	23.8	6.2	60.5	68	-28	11	10	·	·
Ems																																								
Mündung bis Quelle	Aa bis Quelle	Hövelriege	107	·	·	·	·	·	1.2	·	4.4	5.1	·	·	·	17.8	·	6.7	0.8	2.4	7.4	·	·	2.4	1.7	2.7	·	·	1.5	0.7	·	0.8	3.1	17.0	83.3	74	-22	16	13		
		Rietberg	78	·	·	·	·	·	0.4	·	3.7	6.8	·	·	·	2.9	·	9.6	4.7	·	4.6	·	2.9	·	0.9	5.7	·	·	2.4	7.2	·	1.5	1.1	14.2	68.6	93	- 5	15	13	·	·
		Stromberg	145	·	·	·	·	·	1.9	·	0.5	1.0	·	·	·	3.6	·	0.0	0.5	2.2	0.4	0.0	·	3.6	0.0	5.4	·	·	6.0	7.0	0.0	1.3	18.4	26.0	77.8	103	+ 2	14	11	·	·
		Senne II (Bielefeld. Pumpst. I)	126	·	·	·	·	·	13.7	·	11.5	29.8	·	·	0.7	3.9	·	3.4	0.3	1.4	1.9	0.1	0.0	2.7	1.5	2.1	·	·	1.2	0.9	0.2	·	4.6	8.4	88.3	106	+ 5	18	13	·	·
		Heerde	66	·	·	·	·	·	1.0	·	7.0	27.1	·	·	·	5.6	0.0	0.8	0.7	0.6	0.1	·	0.0	2.6	2.9	1.1	·	0.0	14.9	2.3	·	0.3	0.9	11.8	79.7	105	+ 4	16	10	·	·
		Warendorf	56	·	·	·	·	·	29.6	·	14.7	18.8	·	·	·	7.7	19.3	·	·	0.2	0.2	0.1	0.0	2.2	0.2	2.1	·	·	3.0	1.6	0.7	·	8.2	2.34	131.4	170	+54	16	11	·	·
		Hesseln	115	·	·	·	·	·	9.0	·	3.9	·	·	·	0.1	1.8	4.8	9.8	0.4	0.2	2.1	0.1	·	2.5	0.2	0.9	0.1	·	0.6	·	0.3	0.1	1.4	61.5	99.8	119	+17	19	9	·	·
		Rothenfelde	95	·	·	·	·	·	0.5	·	6.5	·	·	·	·	8.3	0.0	0.0	6.5	·	3.5	·	0.0	2.5	0.1	1.9	·	·	6.4	1.3	0.1	·	1.2	50.1	88.9	(106)	(+5)	13	10	·	·
		Iburg	115	·	·	·	·	·	2.0	·	5.7	9.2	·	·	·	7.2	17.9	10.5	21.6	2.5	7.3	·	0.6	3.3	0.9	8.4	·	·	7.8	5.7	0.3	·	8.3	35.2	154.4	175	+68	18	15	·	·
		Ostbevern	52	·	·	·	·	·	11.2	·	10.2	·	·	·	·	8.7	·	·	·	1.7	1.8	·	·	·	5.6	6.6	·	·	12.3	5.1	·	·	11.7	32.8	107.7	136	+29	11	11	·	·
		Rinkerode	62	·	·	·	·	·	·	·	14.9	·	·	·	·	3.5	·	18.9	0.8	·	1.4	·	·	3.4	·	8.7	·	·	·	2.7	·	·	28.5	·	82.8	108	+ 6	9	8	·	·
		Altenberge	105	·	·	·	·	·	0.0	·	5.3	7.7	·	·	·	9.4	1.2	0.4	0.2	·	2.8	0.1	·	·	13.5	3.8	·	·	0.4	0.1	0.0	·	7.9	10.6	63.4	89	- 8	14	9	·	·
		Münster (Schlageterstr.)	63	·	·	·	·	·	1.0	·	4.8	7.6	·	·	0.4	16.1	3.5	20.1	0.0	0.5	0.8	·	0.0	4.7	7.4	6.4	·	·	1.5	3.8	0.0	·	17.1	1.0	90.1	113	+11	16	13	·	·
		Ladbergen	49	·	·	·	·	·	·	·	7.4	0.0	·	·	·	5.4	0.4	0.2	5.3	1.0	2.1	·	0.3	1.8	9.5	6.0	·	·	6.7	8.4	0.1	·	7.2	10.7	72.5	95	- 4	16	12	·	·
		Rheine	40	·	·	·	·	·	·	·	8.4	·	·	·	·	20.8	4.3	19.3	0.4	·	7.4	·	2.8	0.2	·	8.3	·	·	0.3	1.9	·	0.7	8.5	5.3	88.6	120	+15	14	10	·	·
	Aa	Hopsten	39	·	·	·	·	·	2.4	·	0.4	9.6	·	·	·	11.4	2.4	·	1.6	0.9	12.7	0.2	6.0	0.2	5.6	5.1	·	·	1.4	6.9	0.2	·	2.6	16.4	86.0	113	+10	18	13	·	·
		Ibbenbüren	65	·	·	·	·	·	23.3	·	1.8	4.0	·	·	·	9.5	0.5	·	1.5	·	9.6	·	0.4	1.2	3.8	6.1	·	·	6.2	2.1	·	·	9.1	16.2	95.3	118	+15	15	13	·	·
		Settrup	34	·	·	·	·	·	·	·	3.4	·	1.1	·	0.2	0.3	15.7	·	3.4	2.3	2.6	0.4	4.4	0.1	4.3	8.3	·	0.2	10.4	3.2	·	·	7.0	37.4	104.7	127	+22	18	13	·	·
	E.	Lingen	23	·	·	·	·	·	3.4	·	0.8	·	·	·	4.0	0.5	18.8	·	12.7	3.0	7.4	0.6	0.4	0.0	2.1	14.9	·	·	1.7	5.7	0.1	0.4	8.3	13.7	98.5	122	+19	18	12	·	·
	Hase	~~Osnabrück-Dütrup~~ +	~~69~~	·	·	·	·	·	19.5	·	0.5	·	·	·	0.4	5.8	·	·	2.5	·	9.9	·	·	7.8	7.3	4.4	·	·	8.8	7.7			5.5	36.7	96.4	110	+ 3	13	10		
		Bramsche	48	·	·	·	·	·	12.8	·	0.7	·	·	·	·	1.8	7.3	·	·	1.7	3.8	2.5	0.7	0.6	3.5	14.7	·	·	10.5	0.2	0.4		33.1	35.8	123.0	158	+47	16	10		
		Bersenbrück	34	·	·	·	·	·	3.1	·	·	·	·	·	1.9	14.8	4.2	3.4	0.6	3.2	6.1	0.6	2.5	0.2	11.9	7.1	·	·	1.7	0.8	·	·	12.1	29.5	104.3	83	-18	17	13	·	·
		Dinklage	28	·	·	·	·	·	·	·	·	·	·	·	0.3	·	6.2	11.6	·	2.8	1.8	0.9	1.2	·	5.1	11.6	·	·	1.9	0.3	·	·	10.4	33.6	87.7	124	+17	13	10	·	·
		Vechta	37	·	·	·	·	·	0.0	·	·	·	·	·	6.0	·	16.3	11.5	3.5	5.1	3.8	0.5	0.7	0.1	2.1	4.6	·	·	5.8	3.0	0.1	·	3.1	49.9	116.1	159	+43	16	12	·	·
		Löningen	23	·	·	·	·	·	·	0.0	·	·	·	·	9.8	·	4.4.0	0.2	1.6	0.3	4.2	0.8	1.3	·	0.8	3.9	·	·	8.1	3.3	·	·	16.2	24.4	108.9	132	+28	14	10	·	·
		Berge	50	·	·	·	·	·	·	·	·	·	·	·	0.0	0.0	3.6	·	0.0	4.2	10.2	1.4	1.2	0.2	3.9	5.2	0.0	0.0	3.2	2.0	·	·	14.2	18.1	67.4	79	-18	12	11	·	·
		Haselünne	20	·	·	·	·	·	·	·	0.0	·	·	·	·	·	34.2	26.4	6.6	0.4	5.4	0.6	1.0	·	0.4	·	·	·	8.2	8.6	·	·	7.2	14.3	107.3	129	+24	12	9	·	·
		Bockholte	36	·	·	·	·	·	·	·	1.1	·	·	·	0.4	0.0	5.8	0.4	0.9	1.8	8.5	1.0	0.2	·	0.4	13.6	0.0	0.0	11.5	3.4	0.0	0.0	14.6	43.8	107.4	130	+25	15	10	·	·
		Meppen	14	·	·	·	·	·	·	·	1.7	·	·	·	·	·	37.8	·	17.5	4.5	6.7	0.6	·	·	0.9	2.2	·	·	4.2	12.0	3.9	0.8	42.3	11.3	146.4	182	+66	14	11	·	·
		Sögel	35	·	·	·	·	·	·	·	·	·	·	·	1.2	·	20.9	7.1	1.2	0.9	3.6	1.8	0.0	·	9.3	10.2	·	·	11.7	15.2	·	·	6.1	27.0	116.2	138	+32	13	12	·	·
	Leda bis Hase	Schöninghsdorf	22	·	·	·	·	·	·	·	2.8	·	·	·	4.4	·	21.8	·	3.1	2.4	9.5	0.4	·	·	1.2	7.0	·	·	3.6	16.8	1.2	·	9.4	7.7	91.3	93	- 6	14	13	·	·
		Rütenbrock	14	·	·	·	20.6	·	·	·	4.8	·	·	·	·	1.1	12.7	·	1.8	0.6	5.1	·	·	·	3.9	2.9	·	·	8.3	16.4	·	·	14.4	9.7	102.3	134	+26	13	12	·	·
		Lathen	12	·	·	·	·	·	·	·	0.2	·	·	·	3.4.2	·	16.0	·	5.8	3.0	6.2	0.9	·	·	10.0	3.8	·	·	5.5	22.1	·	·	9.3	17.5	134.5	165	+54	13	11	·	·
		Surwold	9	·	·	·	7.2	·	0.2	·	0.0	·	·	·	·	·	11.0	0.2	2.4	2.0	6.0	0.9	·	·	3.4	4.7	·	·	11.8	9.7	·	·	26.7	23.5	109.7	141	+32	14	11	·	·
	Leda	Westerstede	8	·	·	·	·	·	·	·	·	·	·	0.5	0.6	0.0	4.6	0.5	0.2	2.3	5.1	0.5	0.2	0.4	0.8	5.0	0.0	·	6.4	0.8	·	·	2.4	39.1	70.0	89	- 9	16	7	·	·
		Kloppenburg	38	·	·	·	·	·	·	·	·	·	·	0.0	0.8	5.6	6.2	0.4	·	1.7	3.6	1.3	·	·	0.0	9.5	·	·	6.5	1.8	·	·	6.1	56.2	99.7	126	+22	12	10	·	·
		Edewechterdamm	11	·	·	·	·	·	·	·	·	·	·	·	0.6	·	·	16.0	·	2.1	2.6	0.5	·	·	5.6	·	·	·	0.6	12.2	·	·	7.2	48.4	95.8	115	+13	10	7	·	·
		Potshausen	2	·	·	·	3.2	0.3	0.6	·	·	·	·	2.2	·	·	1.1	·	0.4	1.5	10.0	0.2	0.1	0.3	4.0	16.0	·	·	12.7	1.3	·	·	12.9	12.3	79.1	95	- 4	11	11	·	·
	Ems	Leer	2	·	·	·	1.3	·	0.3	·	·	·	·	2.0	·	0.0	2.1	·	0.0	1.3	3.9	0.8	0.3	1.5	1.5	10.4	·	·	14.0	2.7	·	·	21.3	7.0	76.4	92	- 7	15	12	·	·
		Strackholt	8	·	·	·	·	1.2	·	·	·	·	·	0.7	5.3	·	0.9	0.0	0.5	3.0	6.5	0.3	0.2	·	1.9	3.1	·	·	3.6	4.3	·	·	6.4.1	19.0	114.6	131	+27	15	10	·	·
		Rhederfeld	4	·	·	·	8.8	·	·	·	·	·	·	·	3.5	·	0.8	·	0.1	1.4	4.8	·	0.5	·	19.8	10.6	·	·	7.0	5.5	·	·	12.0	18.1	92.9	116	(+13)	13	10	·	·

+ Osnabrück-Haste 60

Flußgebiet	Ort	Seehöhe m	1	2	3	4	5	6	7	8	9	10	11	12	13	14	15	16	17	18	19	20	21	22	23	24	25	26	27	28	29	30	31	Monatssumme mm	Monatssumme % d. Norm	Abweichung v. d. Norm	Zahl der Tage mit Niederschl. ≥0.1	Niederschl. ≥1.0	* ≥0.1	⊠
	Von der Ems bis zum Rhein																																							
Westfriesische Küste – Vechte	Burgsteinfurt	70	.	.	.	.	.	.	.	0.2	2.2	.	.	0.2	10.8	.	.	1.0	0.2	6.6	.	0.1	0.2	15.8	4.6	.	.	.	0.7	.	1.1	2.0	7.4	52.5	67	−26	15	9	.	.
Westfriesische Küste – Vechte	Schüttorf	36	.	.	.	.	.	.	.	1.6	.	.	.	.	17.5	3.3	0.0	4.8	2.6	13.6	.	.	3.5	.	5.1	.	.	0.5	0.2	.	1.1	3.2	2.3	59.2	72	−23	13	11	.	.
Westfriesische Küste – Vechte	Nordhorn	23	.	.	.	.	.	4.5	.	4.6	0.1	.	.	0.0	3.5	28.5	.	20.2	2.3	5.4	0.1	0.4	0.0	4.8	11.5	.	.	0.4	0.9	0.0	1.2	4.3	1.3	93.9	122	+17	16	12	.	.
Westfriesische Küste – Vechte	Gronau	37	.	.	.	.	.	.	.	5.7	.	.	.	.	21.8	0.6	.	1.4	.	5.8	.	4.7	.	.	14.7	.	.	.	.	.	.	1.9	4.0	60.6	81	−14	9	8	.	.
Westfriesische Küste – Vechte	Scheerhorn	15	.	.	.	.	.	0.8	.	21.4	.	.	.	0.1	4.2	28.4	0.2	3.2	2.4	8.8	0.1	0.0	.	1.6	1.8	.	.	0.7	5.8	.	0.9	5.4	1.8	87.0	116	+12	17	11	.	.
Westfriesische Küste – Vechte	Laar	16	.	.	.	0.9	.	.	.	46.6	.	.	.	1.5	0.4	4.7	8.3	.	0.3	12.9	.	.	.	3.5	3.7	.	.	.	11.6	0.1	.	1.4	0.1	96.0	130	+22	14	9	.	.
Westfriesische Küste – Aa	Ahaus	51	.	.	.	.	.	.	.	37.8	3.0	.	.	.	21.7	1.8	1.1	0.1	2.9	.	0.1	0.0	7.8	2.7	.	.	.	.	0.3	.	.	2.9	.	48.1	60	−32	12	9	.	.
Westfriesische Küste – Berkel	Billerbeck	111	.	.	.	.	.	.	.	7.3	8.1	.	.	.	30.4	13.4	.	1.1	0.6	0.8	.	.	1.0	0.8	7.4	.	.	0.3	0.3	.	.	3.6	6.1	81.2	99	−7	14	9	.	.
Westfriesische Küste – Berkel	Stadtlohn	50	.	.	.	.	.	0.1	.	3.4	7.9	.	.	.	20.2	15.2	.	2.0	1.5	4.7	.	0.3	.	4.4	6.2	.	.	0.1	0.1	0.0	.	2.9	4.9	67.9	82	−15	15	11	.	.
Westfriesische Küste – Berkel	Wennewick	33	.	.	.	.	.	.	.	3.7	2.8	.	.	.	17.5	16.2	.	6.6	0.7	2.7	.	2.6	.	.	3.0	.	.	.	0.5	0.1	0.2	3.4	2.6	62.0	75	−21	14	10	.	.
Westfriesische Küste – Ijssel	Raesfeld	60	.	.	.	.	1.6	1.5	.	4.5	6.7	6.8	0.1	3.0	27.7	.	6.4	1.0	1.0	7.9	.	0.1	0.7	4.4	11.2	.	.	.	5.4	.	0.4	12.0	4.7	101.1	126	+21	20	16	.	.
Westfriesische Küste – Ijssel	Ringenberg	20	.	.	.	.	.	5.1	3.3	1.6	7.9	0.4	.	.	27.5	2.3	36.7	5.4	0.6	1.3	.	.	0.9	0.3	8.9	.	.	.	3.1	.	0.5	11.5	3.0	113.7	144	+35	18	13	.	.
Westfriesische Küste – Ijssel	Borken	48	.	.	.	0.0	0.0	0.3	.	7.5	4.5	.	.	.	14.8	.	.	3.0	1.5	0.9	.	0.2	0.2	1.6	13.6	.	.	.	1.8	0.0	.	12.6	4.8	67.3	88	−9	14	10	.	.
Westfriesische Küste – Ijssel	Stenern	29	.	.	.	0.0	0.0	0.5	.	3.7	6.8	2.3	.	0.2	24.6	0.7	0.0	6.1	0.4	0.3	.	0.3	.	0.6	6.2	.	.	.	1.0	0.2	.	3.2	4.0	67.1			11	9	.	.
	Rhein																																							
Bodensee bis Basel – Rhein	Balderschwang	1044	.	3.8	.	.	2.7	.	8.7	.	.	.	17.9	9.3	23.4	37.3	27.1	2.4	.	.	.	.	9.2	34.6	33.2	.	.	.	.	.	.	5.6	15.4	224.6	93	−17	14	14	.	.
Bodensee bis Basel – Rhein	Scheidegg (Str.-Aufs.)	750	.	.	.	.	.	.	8.0	11.6	1.8	0.1	3.7	4.7	21.0	127.5	54.5	0.7	.	1.0	.	.	43.0	29.0	0.8	10.7	.	.	.	3.7	.	3.5	37.9	362.0	209	+189	18	15	.	.
Bodensee bis Basel – Rhein	Lindau i. B.	402	.	.	.	.	.	.	7.3	7.2	12.8	2.2	4.5	16.8	13.8	126.5	86.2	0.0	.	0.2	.	.	35.4	56.9	4.1	8.5	.	.	.	0.0	0.0	1.2	15.7	393.3	261	+246	16	15	.	.
Bodensee bis Basel – Argen	Genhofen	830	.	.	0.0	.	.	.	17.4	9.6	1.5	0.0	.	8.6	12.4	36.6	16.4	.	.	2.8	.	.	26.8	22.6	3.0	12.4	.	.	.	.	.	1.1	35.2	206.4	114	+28	14	14	.	.
Bodensee bis Basel – Argen	Röthenbach bei Lindau	663	.	.	0.2	.	.	.	4.8	5.2	0.4	.	1.4	4.8	23.7	75.6	48.1	0.8	.	0.4	.	.	33.7	20.0	1.3	8.1	.	.	.	0.2	.	2.2	30.3	261.2	165	+103	18	13	.	.
Bodensee bis Basel – Argen	Sibratshofen	780	.	.	.	.	.	.	1.7	3.8	8.6	10.1	1.6	24.0	27.2	67.6	63.8	0.6	.	0.8	.	.	3.6	22.0	3.4	4.3	.	.	.	1.8	.	0.0	22.7	261.6	152	+90	17	15	.	.
Bodensee bis Basel – Argen	Wangen (Realsch.)	557	.	.	.	.	.	.	3.3	11.3	2.0	.	4.7	5.4	6.5	98.5	39.1	1.5	.	.	.	.	30.2	16.3	2.8	6.6	.	.	.	.	.	3.0	9.4	240.6	173	+102	15	15	.	.
Bodensee bis Basel – Argen	Wengen	800	.	.	.	.	.	.	.	1.1	5.1	14.3	1.6	15.0	16.2	70.9	109.5	1.7	0.1	0.3	.	.	20.3	23.5	5.5	6.0	.	.	.	4.0	.	0.1	45.5	340.7	177	+149	18	15	.	.
Bodensee bis Basel – Argen	Überruh	830	.	.	.	.	.	.	1.3	6.0	10.5	3.6	.	19.0	11.2	77.0	15.8	2.3	.	.	.	.	23.0	23.5	5.1	6.1	.	.	.	3.1	.	1.3	40.1	308.9	180	+137	16	16	.	.
Bodensee bis Basel – Argen	Isny (Schulhaus)	721	.	.	.	.	.	.	2.0	24.8	9.5	.	0.0	12.7	5.6	83.1	69.5	3.0	.	0.0	.	.	25.7	19.7	5.0	5.5	.	.	.	2.7	.	2.2	31.5	302.5	197	+149	15	15	.	.
Bodensee bis Basel – Argen	Doberatsweiler	508	.	.	.	.	.	.	13.0	11.6	30.5	1.0	7.5	7.6	14.0	117.8	63.8	0.5	.	.	.	.	34.7	23.2	0.6	10.4	.	.	.	.	.	.	15.9	352.1	248	+210	15	13	.	.
Bodensee bis Basel – Schussen	Schussenried	569	.	.	.	0.0	.	.	4.0	8.0	32.0	33.0	3.1	8.0	5.7	32.5	6.8	5.7	.	0.6	.	.	32.0	19.0	.	6.4	.	.	.	.	.	4.5	0.3	201.6	208	+105	16	14	.	.
Bodensee bis Basel – Schussen	Altshausen	590	.	.	.	.	.	.	0.0	1.5	46.4	3.6	13.6	25.0	27.0	30.0	29.0	11.3	.	.	.	.	12.5	49.8	.	.	.	.	.	.	.	2.6	0.8	270.1			14	13	.	.
Bodensee bis Basel – Schussen	Wolfegg	676	.	.	.	.	.	.	10.1	22.3	15.5	11.7	2.5	7.1	8.3	15.3	25.3	8.7	.	1.0	.	.	49.3	15.2	4.5	6.6	.	.	.	.	.	12.5	1.3	277.2	212	+146	17	17	.	.
Bodensee bis Basel – Schussen	Ravensburg	461	.	.	.	.	.	.	14.3	16.1	10.3	0.4	4.8	8.5	10.8	42.5	13.0	5.0	.	.	.	.	37.6	20.2	7.8	7.9	.	.	.	.	.	38.6	7.3	248.1	221	+136	16	16	.	.
Bodensee bis Basel – Aach bis Schussen	Wilhelmsdorf	620	.	.	.	.	.	.	2.7	34.1	5.4	1.6	4.8	16.7	12.1	44.5	8.1	3.4	.	.	.	.	54.5	12.6	7.2	5.3	.	.	.	.	.	13.6	6.3	232.9	231	+132	16	16	.	.
Bodensee bis Basel – Aach bis Schussen	Friedrichshafen	400	.	.	.	.	.	.	2.0	7.7	1.4	3.8	3.1	8.4	8.2	57.1	9.3	.	.	.	.	.	43.4	14.3	1.4	3.0	.	.	.	0.0	.	1.0	4.6	168.1	142	+51	15	15	.	.
Bodensee bis Basel – Aach bis Schussen	Immenstaad	415	.	.	.	.	.	.	3.5	15.3	0.9	3.2	2.2	18.7	8.0	53.2	9.7	0.3	.	.	.	.	43.4	12.6	2.4	4.5	.	.	.	0.2	.	.	1.1	178.6	158	+67	16	13	.	.
Bodensee bis Basel – Aach bis Schussen	Meersburg	434	.	.	.	.	.	.	12.3	4.3	1.0	8.8	0.9	14.6	7.6	41.4	6.7	0.1	0.0	.	.	.	58.1	14.8	0.5	2.8	.	.	.	0.0	.	.	1.1	174.9	167	+70	15	12	.	.
Bodensee bis Basel – Aach bis Schussen	Mainau	414	.	.	.	.	.	.	9.3	5.6	2.8	.	2.3	10.8	8.2	40.4	5.1	.	.	0.0	.	.	42.9	14.7	0.0	0.4	.	.	.	.	.	0.2	1.9	144.6	148	+47	13	11	.	.
Bodensee bis Basel – Aach bis Schussen	Heiligenberg	741	.	.	.	.	.	.	13.4	3.0	2.7	5.6	11.9	39.1	20.3	48.4	8.5	1.3	0.9	.	.	.	29.4	18.0	0.9	3.3	.	.	.	.	.	1.8	0.4	208.9	195	+102	17	14	.	.
Bodensee bis Basel – Aach bis Schussen	Liggersdorf	652	.	.	.	.	.	.	5.2	1.7	9.1	1.1	2.5	36.7	37.3	37.0	6.9	1.9	0.0	1.5	.	.	47.8	11.2	0.8	1.7	0.1	.	.	.	.	8.9	0.4	211.8	212	+112	18	15	.	.
Bodensee bis Basel – Aach	Aach	520	.	.	.	.	.	.	10.4	0.5	3.8	.	9.2	10.2	12.1	20.2	0.2	.	.	2.5	.	.	23.9	6.9	1.4	2.2	.	.	.	.	.	7.4	13.1	124.0	139	+35	15	13	.	.
Bodensee bis Basel – Aach	Rielasingen	425	.	0.3	.	.	.	.	24.1	0.7	11.5	1.2	5.7	8.8	8.1	18.8	0.8	.	.	0.1	.	.	35.5	5.6	.	2.6	.	.	.	1.1	.	6.0	4.8	135.7	129	+31	17	13	.	.
Bodensee bis Basel – Rh.	Altenburg	400	.	.	.	.	.	.	1.1	.	12.2	1.7	6.4	7.9	8.2	29.1	.	.	.	.	.	0.2	19.6	8.6	.	2.1	.	.	.	1.3	.	0.1	3.9	102.4			14	12	.	.
Bodensee bis Basel – Wutach	Feldberg (Schwarzw.)	1493	.	1.6	.	0.1	0.0	.	33.8	0.8	6.5	50.2	24.6	4.9	28.2	54.2	0.0	.	.	1.1	.	6.0	59.1	11.5	1.7	3.0	.	.	.	1.0	.	.	28.5	310.8	198	+154	18	15	.	.
Bodensee bis Basel – Wutach	Titisee	857	.	.	.	.	0.5	.	34.5	4.2	.	14.9	12.0	4.7	14.7	35.6	.	.	.	2.4	.	1.7	35.2	10.0	0.4	1.4	.	.	.	.	0.4	.	2.4	174.4	172	+73	16	13	.	.
Bodensee bis Basel – Wutach	Bonndorf	850	.	.	.	.	.	.	8.7	8.8	15.2	2.3	16.0	5.1	7.8	9.5	.	.	.	.	.	0.3	22.1	6.3	0.1	2.2	.	.	.	0.5	.	.	2.9	107.2	126	+22	15	12	.	.
Bodensee bis Basel – Wutach	Birkendorf	762	.	.	.	.	.	.	6.3	.	37.3	4.6	.	4.5	12.0	9.5	.	.	.	.	.	.	25.9	6.7	.	2.3	.	.	.	0.6	.	.	10.0	113.7	178	+17	11	10	.	.

1938

Tägliche Niederschlagshöhen in Millimetern, gemessen um 7 Uhr morgens

August

Flußgebiet		Ort	Seehöhe m	1	2	3	4	5	6	7	8	9	10	11	12	13	14	15	16	17	18	19	20	21	22	23	24	25	26	27	28	29	30	31	Monatssumme mm	Monatssumme % d. Norm.	Abweichung v. d. Norm.	Zahl der Tage mit Niederschl. ≥0.1	Niederschl. ≥1.0	✳ ≥0.1	⊠
Basel bis Bodensee	Wut.	Schluchsee	932	·	·	·	1.3	·	·	29.2	2.2	5.5	11.7	0.8	4.0	16.9	19.2	0.2	·	·	0.8	·	1.6	26.4	6.8	0.3	0.0	·	·	·	1.7	0.3	·	9.1	138.0			18	13	·	·
		Höchenschwand	1004	·	·	·	3.8	·	·	18.0	3.4	12.4	34.3	·	6.2	21.5	13.0	·	·	·	0.7	·	·	22.6	8.0	0.6	1.0	·	·	·	0.2	·	·	7.2	152.9	134	+39	15	12	·	·
	Rh.	Waldshut	340	·	·	·	·	·	·	9.2	0.8	2.0	12.6	0.6	8.3	12.6	19.3	·	·	·	·	·	0.4	24.3	9.4	·	2.6	·	·	·	0.5	·	0.4	0.5	103.5			15	9	·	·
	Alb	Bernau	922	·	1.8	·	0.1	·	·	12.6	·	5.2	37.3	13.6	5.0	44.3	56.7	0.1	·	·	0.1	·	3.8	55.8	8.2	1.5	1.8	·	·	·	·	0.1	·	3.7	251.7	204	+129	18	14	·	·
		St. Blasien	825	·	·	·	0.9	·	·	16.0	0.7	16.1	7.7	4.0	5.5	22.8	20.2	0.1	·	·	0.6	·	1.6	27.0	7.9	0.4	1.0	·	·	·	0.0	·	·	1.9	134.4	122	+24	17	12	·	·
	Rhein	Segeten	879	·	9.2	0.0	0.3	·	·	39.3	0.6	12.7	9.9	0.1	7.1	40.8	80.3	0.2	0.0	·	3.1	·	0.0	41.3	7.5	10.1	1.9	·	·	·	0.5	·	0.1	7.3	272.3	202	+137	19	13	·	·
		Säckingen	295	·	10.5	·	·	·	·	8.7	·	·	10.2	·	7.4	28.9	26.2	·	·	·	·	·	2.1	32.5	10.2	·	0.0	·	·	·	1.2	·	20.5	5.7	164.1			12	12	·	·
		Todtmoos	799	·	8.9	·	4.3	·	·	36.7	·	6.7	53.2	0.9	5.6	58.0	47.9	·	·	·	1.9	·	1.8	49.3	1.3	7.3	2.4	·	·	·	·	·	·	9.1	295.3	212	+156	16	15	·	·
Neckar bis Basel	Wiese	Belchenhaus	1360	·	·	·	16.4	·	·	24.1	0.3	·	34.4	1.5	2.5	57.8	76.7	1.2	·	·	0.9	·	0.8	50.8	10.4	2.6	0.6	·	·	·	·	·	·	35.1	316.1			16	12	·	·
		Schönau	534	0.7	·	0.2	5.4	·	·	5.3	0.3	·	11.8	·	6.7	37.6	54.4	1.3	·	·	·	·	·	36.8	32.4	·	24.5	·	·	·	22.2	·	·	4.5	244.1	181	+109	15	12	·	·
		Schweigmatt	733	·	15.1	0.0	·	·	·	36.8	·	·	10.2	0.2	6.9	30.2	58.7	·	·	·	0.0	·	0.9	53.5	12.3	0.1	0.0	·	·	·	0.2	·	·	9.5	234.6	191	+113	13	9	·	·
		Bürchau	680	·	·	·	3.8	·	·	9.4	3.3	·	8.4	1.6	5.6	52.4	68.3	·	·	·	·	·	9.0	44.3	9.6	0.6	1.5	·	·	·	·	·	·	9.3	227.1	157	+82	14	13	·	·
		Lörrach	295	·	·	·	·	·	·	19.0	·	·	1.4	·	11.4	29.5	40.0	·	·	·	0.1	·	11.3	44.3	8.6	0.1	0.0	·	·	·	·	0.5	·	15.7	181.9			12	9	·	·
	Dreisam bis Wiese	Friedrichshelm	877	·	·	5.8	·	·	·	10.2	·	·	24.0	2.3	5.9	64.4	76.0	·	·	·	0.1	·	12.8	50.4	13.0	0.5	0.2	·	·	·	·	0.2	·	21.6	287.4	206	+143	15	11	·	·
		Badenweiler	417	·	·	·	·	·	·	8.2	·	·	4.4	0.6	7.8	31.5	40.6	0.2	0.1	·	·	·	15.6	41.8	7.8	3.8	0.1	·	·	·	·	·	·	4.0	166.5	183	+76	14	10	·	·
		Obermünsterthal	539	·	·	·	0.7	·	·	6.3	·	·	20.0	8.8	21.5	36.7	77.1	0.3	·	·	·	·	5.7	43.5	10.4	2.5	2.4	·	·	·	·	0.0	·	26.2	262.1	234	+148	14	12	·	·
		Grezhausen	202	·	·	·	·	·	·	8.0	·	·	5.9	4.4	4.6	20.3	31.5	·	·	·	·	·	·	19.0	6.3	1.5	0.3	·	·	·	·	·	0.1	7.1	109.0			12	10	·	·
		Schelingen	313	·	·	·	·	·	·	6.4	0.6	·	22.7	0.6	5.5	16.5	35.5	0.1	·	·	0.7	·	0.0	22.4	8.1	2.3	6.9	·	·	·	·	·	·	9.0	137.3	183	+62	14	10	·	·
	Elz	Oberprechtal	461	·	·	·	·	·	·	56.3	0.3	·	14.0	7.5	7.0	22.6	56.2	1.3	·	·	1.0	·	1.6	46.0	6.4	1.6	·	·	·	·	·	·	·	27.4	249.2	199	+124	14	13	·	·
		Obersimonswald	419	·	·	·	·	·	·	40.0	·	·	3.5	11.2	10.6	18.1	28.3	·	·	·	4.0	·	·	35.1	19.8	1.9	·	·	·	·	·	·	·	12.9	175.4	129	+39	11	11	·	·
		Keppenbach	275	·	·	·	·	·	·	17.3	4.5	·	5.4	37.5	40.8	45.6	80.3	·	·	·	·	·	3.7	37.3	7.0	0.5	·	·	·	·	·	·	·	24.7	304.6	288	+199	12	11	·	·
		Breitnau	1019	·	·	·	·	·	·	27.1	1.5	·	3.7	12.2	3.2	28.2	52.4	0.5	0.1	·	9.3	0.1	3.9	43.6	16.0	2.6	0.6	·	·	·	·	·	·	15.5	220.5	199	+110	17	13	·	·
		Hofsgrund	1056	·	·	·	·	·	·	10.0	·	·	27.0	16.2	13.1	46.5	113.5	·	·	·	3.6	·	·	62.5	15.6	1.7	4.1	·	·	·	0.8	·	·	47.8	356.4	228	+199	13	12	·	·
		~~Schauinsland~~ +	~~1218~~	0.0	1.7	·	0.0	·	·	9.1	0.6	·	35.9	14.0	7.5	45.8	76.8	0.0	·	·	4.2	·	5.1	43.9	8.0	2.2	2.4	·	·	·	·	·	0.0	13.3	270.5	179	+120	15	14	·	·
		St. Peter	722	1.1	3.1	·	13.5	·	·	32.2	·	·	11.2	13.1	7.6	30.9	60.7	·	·	·	5.7	·	2.5	41.1	7.3	1.0	·	·	·	·	·	·	·	20.9	251.9	208	+131	15	15	·	·
		Freiburg	270	·	·	·	1.6	·	·	13.9	·	·	16.6	25.6	14.2	27.4	40.6	·	·	·	1.5	·	5.2	37.3	5.8	2.8	·	·	·	·	·	·	·	34.4	226.9	202	+133	13	13	·	·
		~~Rust~~ ++	~~165~~	·	·	·	·	·	·	7.6	0.9	·	3.1	9.7	20.8	33.1	35.6	·	·	·	0.3	·	·	31.2	3.9	0.5	·	·	·	·	·	·	·	9.3	156.0			12	9	·	·
	Rh.	Altenheim	148	·	·	·	·	·	·	3.5	·	·	2.0	2.3	4.1	24.1	38.0	·	4.5	·	5.5	·	0.8	28.5	2.5	·	2.5	·	·	·	·	0.2	·	14.4	132.9	168	+54	14	12	·	·
	Kinzig	~~Alpirsbach~~ x	~~460~~	·	·	·	·	·	·	46.8	0.8	·	3.8	19.6	13.4	10.4	62.6	2.4	·	0.0	4.2	·	0.9	39.3	5.2	0.8	8.4	·	·	·	0.0	·	·	8.9	227.5			15	12	·	·
		Schiltach	332	·	·	·	·	·	·	72.0	0.7	·	1.7	6.4	8.4	14.5	51.7	3.6	·	·	1.7	·	·	44.8	4.8	1.1	3.8	·	·	·	·	·	·	6.5	221.7	242	+130	14	13	·	·
		Schramberg	515	·	·	·	·	0.8	0.0	23.9	0.9	0.0	12.9	11.6	22.1	7.3	30.8	0.3	·	·	5.9	·	·	35.1	5.9	0.7	4.1	·	·	·	·	·	·	1.9	164.2	136	+76	15	11	·	·
		Bad Rippoldsau	562	·	·	·	·	6.1	·	64.7	·	0.2	0.0	4.1	27.7	29.2	77.0	1.6	·	·	3.6	·	·	49.5	8.3	3.6	2.0	·	·	·	·	·	·	3.6	281.2	212	+149	14	13	·	·
		Nußbach	728	·	·	·	·	2.3	·	43.8	·	·	8.7	10.6	12.7	13.1	44.0	·	·	·	(4.1)	·	0.0	43.0	5.0	3.1	4.7	·	·	·	·	·	·	3.8	198.9	181	+89	13	13	·	·
		Triberg	683	·	·	·	·	4.3	·	53.1	7.6	·	31.9	11.3	12.4	17.4	57.3	0.5	·	0.2	2.3	·	1.2	43.5	5.4	1.4	5.3	·	·	0.0	·	·	·	4.6	259.7	200	+130	17	15	·	·
		Oberharmersbach	321	·	·	·	·	·	·	14.0	0.0	·	22.3	17.2	27.5	64.5	88.6	8.8	·	·	3.2	·	·	45.5	6.6	2.6	5.0	·	·	·	·	2.9	·	8.2	316.9	272	+201	14	14	·	·
		Gengenbach	178	·	·	·	·	·	·	9.7	0.2	·	14.4	7.5	5.9	27.8	48.8	2.1	·	·	1.5	·	·	52.1	7.8	5.2	2.4	·	·	·	·	1.9	·	16.4	203.7	218	+110	15	14	·	·
		Seelbach	219	·	·	·	·	·	·	4.4	0.4	·	5.6	15.9	18.1	19.4	48.7	0.0	0.2	·	0.9	·	·	33.6	2.7	0.4	0.7	·	·	·	·	0.0	·	5.9	156.9	111	+65	14	9	·	·
	Rhein	Rheinbischofsheim	132	·	·	·	·	·	·	1.3	·	·	3.2	3.6	8.0	39.6	20.3	0.7	1.7	·	3.0	·	·	31.8	1.3	4.0	1.6	·	·	·	·	·	·	7.6	127.7	173	+54	14	13	·	·
		Löcherberg	328	·	·	·	·	4.8	·	9.3	·	·	5.2	9.4	12.0	43.3	87.7	15.2	·	·	4.2	·	·	44.7	9.6	4.1	4.5	·	·	·	·	3.6	·	9.6	267.2	212	+141	15	15	·	·
		Stollhofen	126	·	·	·	·	·	·	2.8	·	·	·	2.8	15.1	24.2	55.3	8.2	0.4	·	4.8	·	·	28.6	2.8	1.6	0.7	·	·	·	·	·	·	1.2	148.5			13	11	·	·
		Bühlerhöhe	760	·	·	·	·	·	·	8.0	·	·	0.3	15.1	10.4	30.7	122.5	15.6	1.2	·	2.0	·	·	82.7	1.6	·	0.7	·	·	·	·	·	0.4	54.7	345.9	230	+145	14	11	·	·
	Murg	Hornisgrinde	1160	·	·	·	·	·	·	10.7	·	·	1.8	10.0	5.8	73.6	166.2	25.5	·	·	8.4	·	·	22.8	2.5	·	1.5	·	·	0.1	0.2	·	0.1	10.5	340.7	175	+145	15	12	·	·
		Ruhstein	915	0.0	·	·	·	3.8	0.0	21.0	0.0	·	2.2	6.3	11.1	61.9	142.8	15.8	0.6	0.0	7.7	0.0	·	53.4	11.7	9.1	0.0	·	·	·	·	·	·	36.5	384.5	218	+209	14	13	·	·
		Kniebis	910	·	·	·	·	·	·	35.4	·	·	·	8.6	16.3	36.7	68.6	8.1	·	·	4.9	·	·	43.9	10.1	3.9	1.9	·	·	·	·	·	·	4.9	243.3	186	+157	12	12	·	·
		Baiersbronn	580	·	·	·	·	1.4	·	15.1	·	·	55.7	11.7	18.1	19.6	43.2	4.6	·	·	3.3	·	·	38.6	2.3	8.4	1.1	·	·	·	·	·	·	7.1	230.2	300	+115	14	14	·	·
		Schönmünzach	480	·	·	·	·	·	·	64.0	2.8	·	8.1	49.8	5.0	15.7	40.8	3.5	0.1	·	2.9	·	·	27.5	3.2	2.3	0.4	·	·	·	·	·	0.0	4.0	225.1	171	+98	15	13	·	·
		Unterstmatt	929	·	·	·	·	13.3	·	8.0	·	·	0.9	22.0	7.3	92.6	169.7	26.0	0.9	·	9.6	·	·	56.9	13.8	5.8	0.7	·	·	·	·	·	7.3	11.3	500.0	238	+290	16	13	·	·

+ Todtnauberg 1040 x Hornberg 410

++ Nordweil 210

Tägliche Niederschlagshöhen in Millimetern, gemessen um 7 Uhr morgens

August

Flußgebiet		Ort	Seehöhe m	1	2	3	4	5	6	7	8	9	10	11	12	13	14	15	16	17	18	19	20	21	22	23	24	25	26	27	28	29	30	31	Monatssumme mm	% d. Norm.	Abweichung v. d. Norm.	Zahl der Tage mit Niederschl. ≥0.1	≥1.0	✳ ≥0.1	☒
Neckar bis Basel	Murg	Herrenwies	758	·	·	·	·	2.0	·	53.0	·	·	·	16.0	5.8	56.0	136.0	27.5	1.0	·	9.0	·		46.0	8.5	2.5	1.0	·	·	·	·	0.5	2.0	35.6	402.4	251	+242	16	15	·	·
		~~Schwarzenbach~~	~~680~~																																						
		Langenbrand	220	·	·	·	·	·	·	6.6	0.4	·	0.0	9.8	6.7	16.5	38.2	21.7	1.5	·	3.4	·	·	37.1	1.7	1.6	0.8	·	·	·	0.0	·	0.0	21.5	167.5	166	+65	14	12	·	·
		Bütthof	306	·	·	·	·	·	·	10.0	0.1	·	0.2	11.4	12.1	43.4	80.9	20.9	0.7	·	9.3	·	·	54.7	5.5	0.8	0.5	·	·	·	·	0.0	0.1	30.0	281.2	212	+148	16	10	·	·
		Baden-Baden (H)	214	·	·	·	·	·	·	5.8	·	·	·	7.5	11.5	31.6	35.7	11.3	1.6	·	2.5	·	·	34.8	6.8	0.7	0.5	·	·	0.0	·	0.0	0.0	26.1	196.4	166	+70	13	11	·	·
		Rastatt	116	·	·	·	·	·	·	2.7	·	·	·	2.2	10.2	20.6	14.3	16.6	1.4	0.0	1.3	·	·	23.1	4.2	0.9	0.7	·	·	·	·	0.0	0.1	6.1	105.0			14	11	·	·
	Rh.	Hinterweidenthal	220	·	·	·	·	·	·	66.5	·	·	1.4	0.4	4.1	17.2	16.2	0.2	·	0.2	0.9	·	·	4.2	1.5	·	·	·	·	·	0.2	0.4	0.3	2.2	115.9			15	8	·	·
	Alb	Herrenalb-Gaistal	428	·	·	·	·	11.0	·	4.8	1.6	·	0.2	11.4	5.9	23.3	45.9	22.6	0.6	·	7.4	·	·	39.7	11.8	1.2	·	·	·	·	·	1.0	0.6	21.3	210.3	173	+88	17	14	·	·
		Schielberg	417	·	·	·	·	·	·	3.3	·	·	·	1.7	1.0	23.3	23.9	8.0	·	·	4.1	·	·	25.7	4.8	1.0	0.1	·	·	·	·	3.4	6.3	11.7	124.3	124	+24	14	13	·	·
		Karlsruhe (Techn. Hochsch.)	128	·	·	·	·	·	·	2.9	1.6	·	1.4	0.0	1.7	29.3	2.6	13.0	1.0	·	3.0	·	·	16.2	5.6	0.2	·	·	·	·	·	1.7	1.2	8.8	102.2	131	+24	15	14	·	·
	Speyerbach bis Alb	Bergzabern	181	·	·	·	·	·	·	24.7	·	·	·	0.1	1.5	10.3	11.9	0.9	·	·	0.9	·	·	9.8	3.4	1.1	·	·	·	·	0.5	2.0	0.6	0.8	74.5	96	− 3	14	8	·	·
		Landau (Pfalz)	150	·	·	·	·	·	·	3.0	·	·	·	·	5.3	6.1	3.8	6.0	17.4	·	0.2	·	·	9.3	1.3	·	·	·	·	·	·	2.8	1.5	5.7	62.4	101	+ 1	12	11	·	·
		Germersheim	110	·	·	·	·	·	·	1.1	8.1	0.6	·	0.5	1.3	11.4	14.6	19.2	0.2	·	·	·	·	12.9	0.6	1.1	·	·	·	·	·	8.8	0.5	8.3	95.2			15	10	·	·
		Knittlingen	195	·	·	·	·	·	·	8.5	55.5	3.3	3.6	13.9	20.8	6.7	9.9	76.2	0.2	·	3.1	·	·	26.3	2.1	0.2	0.0	0.0	·	·	·	5.6	0.0	5.1	241.0	290	+158	16	14	·	·
		Bruchsal	124	·	·	·	·	·	·	8.5	30.8	0.0	·	5.7	4.2	17.6	1.8	16.8	0.0	·	0.9	·	2.1	15.2	1.0	0.5	·	·	·	·	0.2	4.4	·	17.5	127.2	159	+47	15	12	·	·
	Speyerbach	~~Johanniskreuz~~ ×	~~472~~	·	·	·	·	·	0.7	28.7	·	0.3	1.5	2.7	3.3	76.8	6.2	2.6	0.8	·	1.5	·	·	4.0	2.4	1.6	·	·	·	·	0.7	3.5	2.2	15.8	108.3	127	+23	16	14	·	·
		Hochspeyer	260	·	·	·	·	·	·	30.7	0.5	7.3	12.6	·	1.9	32.8	4.7	0.6	5.0	·	1.4	·	·	3.5	3.7	0.8	·	·	·	·	·	2.8	5.2	13.7	127.2			16	13	·	·
		Kalmit	673							7.3	0.4	2.0	5.7	7.8	8.6	3.6	3.7	2.0	6.7	·	1.4	·	·	4.1	1.6	1.3	·	·	·	·	0.3	4.2	3.5	6.0	67.6	103	+ 2	17	15	·	·
		Neustadt a. H.	144	·	·	·	·	·	0.0	·	1.4	·	2.9	0.3	8.2	4.5	0.5	0.9	8.3	0.0	·	·	·	4.5	1.6	1.4	·	·	·	0.0	0.0	1.6	3.1	2.6	41.8	78	−12	14	11	·	·
		Rhodt	215	·	·	·	·	·	·	8.2	·	0.4	22.3	0.1	3.9	10.8	3.1	1.5	1.0	·	1.1	·	·	5.0	0.4	0.6	·	·	·	·	·	1.2	0.7	2.5	62.8	105	+ 3	16	11	·	·
		Speyer	98	·	·	·	·	·	·	4.2	5.2	·	12.3	0.0	10.1	13.4	1.7	29.4	0.0	·	·	·	·	10.2	2.3	3.7	·	·	·	·	·	3.8	7.8	8.6	112.7	182	+51	13	13	·	·
	Rh.	Sternenfels	318	·	·	·	·	·	·	6.9	9.5	13.9	2.9	8.7	23.2	10.1	30.1	31.1	·	·	1.8	·	·	30.7	2.1	0.4	·	·	·	·	·	2.7	·	9.3	184.0	233	+105	15	14	·	·
		Wiesloch	134	·	·	·	·	·	·	12.2	8.2	2.3	29.1	1.3	7.5	11.9	12.2	33.1	1.3	·	0.6	·	·	11.2	5.7	1.5	·	·	·	·	·	11.1	9.5	23.0	181.7	233	+104	17	16	·	·
Neckar	Eyach bis Quelle	Schwenningen	710	·	·	·	·	·	·	10.0	0.8	·	0.8	6.1	10.0	0.4	23.0	0.0	·	·	·	·	2.0	30.4	4.0	2.0	·	·	·	·	·	·	·	0.4	89.9	108	+ 7	12	8	·	·
		Mariazell	715	·	·	·	·	·	·	23.4	0.3	·	0.4	1.2	0.6	4.9	16.0	1.1	·	·	1.1	·	·	39.8	5.1	2.4	3.6	·	·	·	·	·	0.1	0.2	100.2	125	+20	15	10	·	·
		Dreifaltigkeitsberg	987	·	·	0.0	·	·	·	8.4	16.4	1.5	36.1	3.6	27.0	14.2	58.2	8.8	0.3	·	0.3	·	1.5	26.8	9.3	0.0	8.3	·	·	·	·	0.4	0.1	2.0	223.2	254	+135	18	14	·	·
		Rottweil	618	·	·	·	·	·	0.0	20.3	0.0	0.0	16.9	2.2	8.5	5.4	20.4	2.2	·	·	2.5	·	1.0	38.5	5.2	0.8	2.8	·	·	·	·	0.0	·	1.1	127.7	158	+47	14	13	·	·
		Dornstetten	636	·	·	·	·	·	·	40.8	·	8.6	6.1	8.4	23.2	12.6	25.1	·	·	2.1	1.5	·	·	39.4	2.7	2.6	0.2	·	·	·	·	·	·	0.7	174.0	210	+91	14	12	·	·
		Freudenstadt	667	·	·	·	·	·	·	38.0	·	6.7	8.4	10.2	30.5	14.6	29.6	0.4	·	·	1.8	·	11.4	35.9	2.8	2.6	2.5	·	·	·	·	·	·	1.3	196.7	175	+83	15	14	·	·
		Winzeln	645	·	·	·	·	·	·	36.9	·	0.3	10.8	2.4	21.8	6.2	25.8	1.5	·	·	1.3	·	·	38.6	3.8	2.5	3.6	·	·	·	·	·	1.2	1.4	158.1	174	+67	15	14	·	·
		Horb	393	·	·	0.0	·	·	·	19.5	0.0	6.9	1.8	19.9	16.6	11.7	23.2	2.9	0.0	·	2.7	·	0.1	41.1	3.1	0.7	0.7	·	·	0.0	·	0.0	0.0	0.0	150.3	275	+80	14	11	·	·
	Eyach	Burgfelden	911	·	·	·	·	·	·	6.7	2.0	38.3	1.3	9.5	22.9	17.2	43.6	11.4	1.6	·	3.5	·	13.2	13.9	4.3	3.5	2.8	·	·	·	·	·	·	11.4	207.1	228	+116	17	17	·	·
		Balingen	520	·	·	·	·	·	·	7.3	4.7	11.3	3.2	4.5	14.2	10.5	31.2	3.5	·	·	1.2	·	0.3	29.6	·	1.3	·	·	·	·	·	·	0.1	3.2	132.1	118	+58	15	13	·	·
		Kirchberg	577	·	·	·	·	·	·	46.5	·	0.1	6.4	13.3	21.0	9.0	28.4	5.9	3.8	·	·	·	2.8	42.2	1.8	3.3	5.6	·	·	·	·	·	10.0	0.5	200.6	264	+125	16	14	·	·
		Imnau	400	·	·	·	·	·	·	31.6	·	·	4.5	12.4	34.5	16.2	20.3	0.2	1.4	0.3	·	·	·	48.9	5.3	1.9	1.1	·	·	·	·	·	1.1	1.2	180.9	238	+105	15	13	·	·
	Fils bis Eyach	Hechingen	540	·	·	·	·	·	·	5.5	1.6	1.2	2.7	3.0	21.8	12.4	22.8	8.1	0.4	·	1.3	·	0.6	26.6	3.2	2.8	1.5	·	·	·	·	1.0	1.8	2.4	126.7	155	+45	19	17	·	·
		Nebringen	456	·	·	·	·	·	4.9	20.8	1.7	3.4	0.5	19.0	33.4	7.1	8.2	11.5	0.2	·	2.0	·	·	40.0	4.1	0.4	0.9	·	·	·	·	·	3.8	2.2	164.1	234	+94	18	14	·	·
		Tübingen	395	·	·	·	·	·	0.4	0.2	4.6	10.6	0.7	2.0	29.0	23.7	28.8	18.4	3.7	·	0.9	·	0.4	30.9	4.3	1.4	0.7	·	·	·	·	1.1	·	2.7	164.5	209	+86	19	13	·	·
		Reutlingen	393	·	·	·	·	·	0.0	0.3	19.9	2.6	3.6	1.9	29.3	14.2	30.1	12.0	3.3	0.2	2.1	·	1.4	31.2	6.3	3.4	·	·	·	·	·	1.2	·	3.6	166.6	212	+88	18	16	·	·
		Neuffen	410	·	·	·	·	·	·	2.6	2.7	5.9	0.6	1.8	31.5	11.9	11.3	15.1	0.6	·	2.9	·	0.8	27.2	12.8	2.6	·	·	·	·	·	·	2.6	11.2	144.1	153	+50	17	14	·	·
		Waldenbuch	362	·	·	·	·	·	1.5	0.8	36.8	7.8	·	4.8	30.0	6.8	17.6	16.0	2.6	·	2.3	·	·	29.5	8.4	0.7	·	·	·	·	·	0.1	·	0.9	166.6	220	+ 91	16	12	·	·
		~~Lindorf~~ +	~~330~~	·	·	·	·	·	·	0.0	4.7	18.0	9.0	1.2	23.3	23.2	21.7	19.0	0.2	·	·	·	0.7	26.4	7.5	4.2	0.2	·	·	·	·	5.5	0.0	2.0	166.8			16	13	·	·
	Fils	~~Schnittlingen~~ ++	~~650~~	·	·	·	·	·	·	3.4	5.4	9.8	16.5	8.4	16.3	9.6	23.6	32.8	0.7		3.7	·	·	17.5	4.2	0.8	1.0	·	·	·	·	0.6	4.3	7.2	166.1			18	15	·	·
		Hohenstaufen	605	·	·	·	·	·	·	27.6	8.6	16.1	5.6	0.8	1.5	24.4	47.5	17.6	0.5	·	1.3	·	·	27.0	4.2	3.9	·	·	·	·	·	9.6	11.7	2.1	210.0	206	+108	17	15	·	·
		Göppingen	320	·	·	·	·	·	·	0.9	8.1	1.3	1.7	0.6	26.0	13.3	20.5	22.8	·	·	1.8	·	0.2	22.8	12.0	4.6	0.0	·	·	·	·	5.7	2.9	4.2	155.4	111	+64	17	14	·	·
		Boll	425	·	·	·	·	·	·	0.8	63.6	18.0	6.3	1.0	25.0	27.4	15.4	28.6	0.1	·	2.5	·	0.4	24.6	14.4	4.1	·	·	·	·	0.2	3.1	0.1	20.5	256.2			19	14	·	·
	N.	Hohenheim	397																																						

+ Plochingen 300 × Schwarzsohl 430

++ Geislingen 460

Flußgebiet	Ort	Seehöhe m	1	2	3	4	5	6	7	8	9	10	11	12	13	14	15	16	17	18	19	20	21	22	23	24	25	26	27	28	29	30	31	Monatssumme mm	% d. Norm.	Abweichung v. d. Norm.	Niederschl. ≥0.1	≥1.0	✳ ≥0.1	⊠
Neckar: N.	Eßlingen	246	·	·	·	·	·	0.0	0.0	28.3	15.3	5.0	9.7	68.0	5.7	19.2	13.6	·	·	0.4	·	0.1	30.0	6.5	5.7	0.3	·	·	·	·	8.0	·	2.2	218.0	290	+143	16	13	·	·
	Stuttgart (B.-Str.)	269	·	·	·	·	·	2.1	0.3	28.5	3.6	12.7	20.7	26.4	4.0	6.2	8.8	0.1	·	0.8	·	·	33.9	5.3	2.5	1.9	·	·	·	·	17.3	·	1.8	176.9	264	+110	18	15	·	·
Rems	Lauterburg	670	·	·	·	·	·	·	10.4	2.9	5.1	30.1	6.7	14.2	6.4	29.7	9.8	·	·	·	·	·	24.6	19.4	1.8	·	·	·	·	·	11.9	2.4	5.3	180.7	177	+79	15	15	·	·
	Gmünd	320	·	·	·	·	·	·	1.5	1.0	13.4	5.3	10.3	8.5	12.6	31.2	6.1	0.3	·	0.5	·	0.4	20.8	8.7	2.1	0.3	·	·	·	·	5.6	1.2	2.4	137.6	151	+45	19	15	·	·
	Schorndorf	255	·	·	·	·	·	·	0.3	11.1	11.6	7.3	3.3	30.3	2.0	9.8	15.1	·	·	0.5	·	·	29.0	5.4	3.1	·	·	·	·	·	62.9	·	3.8	189.5	228	+107	15	13	·	·
	Fellbach	287	·	·	·	·	·	·	0.0	6.3	8.4	4.1	13.2	23.6	5.1	18.2	5.0	·	·	1.8	·	·	31.4	5.1	4.4	0.2	·	·	·	·	10.0	·	2.8	139.6	205	+72	15	14	·	·
Murr	Murrhardt	290	·	·	·	·	·	·	4.0	·	9.0	0.3	3.2	16.0	9.0	10.0	6.5	·	·	1.9	·	·	27.4	1.6	3.5	·	·	·	·	·	9.4	1.9	2.2	105.9	108	+8	15	14	·	·
	Prevorst	479	·	·	·	·	·	·	0.0	2.1	19.7	0.0	2.7	11.9	5.6	17.7	18.2	·	·	3.0	·	·	28.7	1.9	0.7	·	·	·	·	0.2	5.6	·	8.5	126.5	142	+38	14	12	·	·
	Wilhelmsheim	439	·	·	·	·	·	·	25.7	·	7.8	1.2	4.3	13.1	12.3	12.1	9.5	·	·	·	·	·	27.0	1.0	0.6	·	·	·	·	·	4.6	2.2	4.7	126.1	134	+32	14	13	·	·
	~~Winnenden~~ +	~~288~~	·	·	·	·	·	·	22.7	0.6	19.8	6.0	16.8	20.4	6.3	14.6	14.8	0.1	·	2.6	·	5.8	6.8	11.2	5.2	·	·	·	·	·	3.5	3.6	3.8	164.0	178	+72	18	16	·	·
	Großbottwar	215	·	·	·	·	·	·	3.8	7.5	8.8	7.7	2.1	16.5	8.4	5.5	12.8	·	·	0.8	·	·	21.8	4.8	0.2	·	·	·	·	·	0.6	·	2.6	97.9	132	+24	15	12	·	·
Enz	Kaltenbronn	862	·	·	·	·	·	·	26.5	2.5	5.0	7.6	28.0	6.4	27.2	94.5	35.6	2.2	·	3.9	·	·	25.9	6.1	3.5	1.3	·	·	·	0.2	·	·	25.8	290.2	225	+161	17	16	·	·
	Wildbad Sommerbg.	726	·	·	·	·	·	·	4.9	1.9	·	5.5	2.5	9.3	7.2	28.4	16.4	0.0	·	5.8	·	·	23.8	8.9	7.4	0.0	·	·	·	0.0	7.1	1.5	11.5	130.1	125	+26	18	15	·	·
Enz, Nagold	Besenfeld	782	·	·	·	·	1.7	8.2	5.2	7.8	7.2	7.5	19.2	6.3	20.2	50.4	7.6	0.1	·	3.2	·	·	22.1	2.3	7.2	0.3	·	·	·	·	2.3	0.9	9.4	159.1	149	+52	20	17	·	·
	Simmersfeld	726	·	·	·	·	·	0.0	20.3	6.8	25.5	14.4	15.6	8.9	15.3	29.4	4.7	2.8	0.0	2.7	·	0.0	24.9	8.3	4.5	7.4	·	·	·	0.2	0.5	3.7	3.9	193.8	204	+99	19	17	·	·
	Warth	593	·	·	·	·	·	2.6	7.8	2.5	7.1	2.3	5.4	29.2	17.5	19.3	4.0	·	7.0	·	·	·	35.0	7.5	2.5	·	·	·	·	·	·	2.0	1.3	134.9	182	+61	16	16	·	·
	Nagold	403	·	·	·	·	·	·	12.3	·	0.5	4.2	4.7	46.4	8.2	12.3	5.2	0.0	·	7.4	·	4.0	38.8	1.9	0.7	0.2	·	·	·	·	0.0	5.0	0.7	146.5	206	+76	16	12	·	·
	Neuhengstett	534	·	·	·	·	·	·	7.2	4.4	·	2.6	10.9	32.0	8.3	9.5	6.0	·	·	2.0	·	·	25.5	2.2	2.0	·	·	·	·	·	6.4	0.3	3.2	116.5	169	+48	15	14	·	·
	Hildrizhausen	487	·	·	·	·	·	2.1	25.9	26.3	7.5	·	11.6	23.0	11.7	14.6	11.5	7.1	7.2	·	·	0.2	38.0	4.4	1.1	0.2	·	·	·	·	1.9	3.2	1.1	192.6	260	+119	19	17	·	·
	Böblingen	432	·	·	·	·	·	5.6	17.2	6.1	2.7	1.3	18.9	20.1	4.9	23.8	18.2	3.0	·	2.2	·	·	39.9	4.1	2.7	0.1	·	·	·	·	0.3	·	0.2	171.3	248	+102	18	15	·	·
	Tiefenbronn	434	·	·	·	·	·	0.4	12.7	3.2	0.7	8.6	4.4	28.5	6.2	9.2	14.2	0.9	·	3.6	·	·	25.3	6.3	3.2	·	·	·	·	·	7.6	0.9	3.9	140.0	203	+77	18	14	·	·
Enz	Pforzheim	256	·	·	·	·	·	·	4.6	16.0	0.2	12.1	7.6	21.3	25.6	4.6	26.0	0.8	·	4.4	·	·	23.4	7.7	0.9	·	·	·	·	·	10.1	0.5	4.6	164.4	215	+91	17	13	·	·
	Mühlacker	228	·	·	·	·	·	·	12.8	6.0	7.7	16.8	15.0	22.0	12.0	10.2	43.0	1.0	·	7.4	·	·	25.3	6.3	0.3	·	·	·	·	·	5.5	0.6	3.4	189.3	287	+123	17	15	·	·
	Heimerdingen	312	·	·	·	·	·	·	4.6	7.3	2.6	1.3	11.1	27.5	7.7	3.5	32.5	1.6	·	2.8	·	·	26.6	6.2	1.3	0.3	·	·	·	·	8.6	·	1.2	146.7	226	+82	17	16	·	·
	Markgröningen	288	·	·	·	·	·	·	17.5	11.6	4.8	13.7	9.3	22.2	8.7	7.0	7.9	·	·	7.3	·	·	25.3	2.7	0.3	·	·	·	·	·	3.7	·	4.8	140.8	204	+72	15	14	·	·
Neckar	Bönnigheim	221	·	·	·	·	·	·	14.2	32.4	12.0	4.6	0.3	13.0	3.9	6.2	11.1	·	2.2	·	·	·	31.5	0.6	0.1	·	·	·	·	·	1.8	·	6.4	140.3	210	+73	15	12	·	·
	Heilbronn	176	·	·	·	·	·	·	5.9	7.3	17.9	3.6	1.0	34.4	9.0	5.3	9.3	0.1	0.0	1.7	·	·	26.1	0.8	0.6	·	·	·	·	0.5	5.5	2.3	12.4	143.7	205	+74	18	14	·	·
	Stetten a. H.	201	·	·	·	·	·	·	7.5	35.7	9.5	3.2	0.6	11.8	9.8	18.2	13.4	·	·	0.8	·	·	29.5	1.3	·	·	·	·	·	2.6	0.5	0.9	6.5	151.2	207	+78	16	12	·	·
Kocher	Elchingen	600	·	·	·	·	·	20.6	18.4	5.2	6.4	7.8	3.4	5.8	10.3	46.3	4.2	·	·	·	·	·	34.2	19.4	9.0	0.8	·	·	·	20.8	0.2	6.3	14.4	227.5			18	16	·	·
	Unterkochen	500	·	·	·	·	·	·	22.0	0.7	0.5	3.5	7.2	15.9	5.0	48.8	7.3	0.0	0.0	4.8	·	·	26.9	14.0	1.1	·	·	·	·	·	20.4	·	0.2	178.3			15	12	·	·
	Abtsgemünd	389	·	·	·	·	·	·	18.2	0.5	1.0	6.0	6.3	23.8	8.3	29.5	2.5	·	·	0.9	·	·	27.0	7.2	1.0	·	·	·	·	·	26.2	·	·	158.4	188	+79	14	12	·	·
	Welzheim	503	·	·	·	·	·	·	0.6	2.8	16.3	2.0	8.6	22.0	9.6	17.7	17.8	0.1	2.0	·	·	·	32.0	4.0	1.4	·	·	·	·	·	2.3	3.6	8.0	150.8			17	15	·	·
	Wüstenrot	495	·	·	·	·	·	·	2.8	·	2.1	1.0	2.2	13.2	7.1	13.6	3.8	·	3.7	·	·	·	35.8	1.7	0.5	·	·	·	·	0.2	9.5	0.1	9.4	106.1	106	+6	16	13	·	·
	Hall	292	·	·	·	0.4	·	·	14.6	8.3	0.7	9.8	·	7.3	1.5	19.1	3.4	·	·	1.5	·	·	24.8	1.6	0.1	1.1	·	·	·	·	30.8	0.1	0.2	126.3	164	+49	17	12	·	·
	Geifertshofen	405	·	·	·	0.0	·	1.6	4.1	0.7	0.3	3.2	9.4	6.7	3.4	17.3	2.7	·	·	1.4	·	·	29.0	2.3	4.0	·	·	·	·	·	35.2	1.2	1.1	123.6			17	15	·	·
	Rückertsbronn	447	·	·	·	·	·	·	1.4	23.4	7.2	7.3	3.1	7.3	6.3	6.7	4.7	0.0	·	2.3	·	·	21.0	2.5	2.0	0.5	·	·	·	·	14.7	0.5	4.1	103.0	132	+25	17	15	·	·
	Künzelsau	220	·	·	0.0	·	·	·	·	2.3	7.8	5.8	2.1	16.1	8.7	27.5	7.1	·	·	2.9	·	·	31.0	1.7	2.7	0.2	·	0.6	·	0.0	9.9	0.0	14.2	128.6	165	+51	16	14	·	·
	Oehringen	230	·	·	·	3.4	·	·	1.9	0.6	6.5	4.7	1.5	16.0	9.8	8.9	5.5	0.3	·	3.7	·	·	28.0	1.1	3.4	0.2	·	·	·	0.2	15.2	0.4	6.4	117.1	163	+45	20	15	·	·
Jagst	Ellwangen	440	·	·	·	2.0	·	0.0	8.0	6.0	5.3	0.6	1.7	12.8	4.7	34.1	10.6	0.0	·	4.1	·	0.0	19.5	19.8	2.0	0.3	·	0.0	·	·	37.3	·	0.8	163.6	190	+78	17	14	·	·
	Gründelhardt	475	·	·	0.2	·	·	0.2	4.7	6.8	7.3	12.3	3.2	6.6	4.7	14.7	6.8	0.1	·	3.3	·	·	28.8	2.4	1.3	0.2	·	·	·	0.1	29.0	·	2.0	128.7	161	+49	20	15	·	·
	Schainbach	423	·	·	·	·	·	·	·	3.5	9.1	3.2	11.5	12.5	27.0	3.0	23.2	2.1	7.2	·	·	·	22.8	3.1	0.5	1.2	·	·	·	·	10.7	0.3	3.1	137.9	172	+58	17	15	·	·
	Langenburg	438	·	·	·	0.0	·	·	17.7	27.6	6.3	3.6	11.2	8.2	8.0	13.1	6.8	·	·	7.1	·	·	23.5	1.6	1.2	1.2	·	·	·	·	10.6	·	7.1	142.8	188	+67	16	16	·	·
	Dörzbach	240	·	·	·	0.8	·	·	·	3.9	3.2	3.0	3.5	18.3	11.9	18.5	·	·	·	2.9	·	·	22.0	0.6	2.7	0.5	·	·	·	0.3	4.2	·	13.2	109.6			16	12	·	·
	Eubigheim	325	·	·	·	·	·	·	0.6	16.2	8.8	6.2	7.6	20.8	8.9	14.4	1.2	0.9	0.1	2.3	0.0	·	26.5	1.0	4.4	0.1	·	0.3	4.9	0.5	4.4	7.6	15.7	147.4			22	16	·	·
	Adelsheim	235	·	·	2.1	·	·	·	1.5	·	1.0	16.5	·	12.8	10.5	21.5	3.5	7.6	·	2.1	·	·	29.1	1.3	2.7	·	·	·	·	0.7	3.5	8.0	18.5	136.8	190	+65	16	15	·	·
	Möckmühl	180	·	0.2	·	·	·	0.1	6.2	·	4.5	6.2	0.3	12.0	24.7	22.7	2.6	0.7	0.0	1.5	·	·	30.3	0.8	4.5	·	·	·	·	·	21.6	7.4	6.9	147.2	207	+76	18	13	·	·
E. b. J.	Gundelsheim	148	·	·	·	·	·	·	2.8	11.5	12.0	3.6	1.0	25.8	26.0	24.0	13.5	·	·	3.3	·	·	27.3	0.8	1.5	·	·	·	·	0.2	15.5	12.6	17.0	198.4	280	+127	17	15	·	·

+ Backnang 305

Tägliche Niederschlagshöhen in Millimetern, gemessen um 7 Uhr morgens

August

Flußgebiet		Ort	Seehöhe m	1	2	3	4	5	6	7	8	9	10	11	12	13	14	15	16	17	18	19	20	21	22	23	24	25	26	27	28	29	30	31	Monatssumme mm	% d. Norm.	Abweichung v. d. Norm.	Zahl der Tage mit Niederschl. ≥0.1	≥1.0	≥0.1	⊠
Neckar	Elsenz bis Jagst	Rineck	344	·		0.9	0.5	·	·	6.2	1.6	14.6	1.9	1.8	8.5	14.4	19.4	5.4	·	·	1.0	·	·	2.1	2.2	0.4	·	·	1.5	4.1	·	0.5	5.6	9.6	102.2	126	+22	20	16	·	·
		~~Diedesheim~~ ×	140	·	·	·	·	·	·	1.2	4.5	4.3	10.9	2.2	8.3	22.5	11.3	7.3	0.7	·	·	·	·	14.0	1.4	7.4	0.0	·	·	0.7	0.2	17.1	19.6	15.1	198.7	212	+79	18	15	·	·
		Oberdielbach	491	·	·	·	·	·	·	3.5	3.3	21.0	2.5	·	15.6	11.5	5.9	12.3	0.2	·	3.5	0.0	0.0	3.6	5.6	3.1	·	·	0.1	3.4	0.9	16.6	2.3	11.5	126.4	136	+33	19	16	·	·
		Itterkraftwerk	165	·	·	·	·	·	·	1.4	0.3	5.6	21.3	0.4	7.4	14.9	6.6	11.4	1.3	·	2.1	·	·	11.2	3.3	7.6	·	·	·	14.1	0.2	9.5	12.1	1.4.3	145.0	148		19	16	·	·
		Hirschhorn	125	·	·	·	·	·	·	25.1	3.0	3.5	11.5	0.7	5.8	30.4	2.5	12.0	1.9	·	2.5	·	·	9.5	3.2	4.6	·	·	·	3.2	·	12.9	29.0	14.9	176.8			18	17	·	·
		Tromm	523	·	·	·	·	·	·	4.9	0.5	2.9	12.9	0.5	7.2	22.1	3.5	7.2	1.8	0.0	1.7	·	·	2.3	2.4	6.1	·	·	·	6.3	0.6	5.1	32.4	24.6	145.0	148	+47	19	16	·	·
	Elsenz	Elsenz	239	·	·	·	·	·	·	34.7	9.1	5.3	5.6	4.2	11.5	16.6	7.5	37.2	0.2	·	2.6	·	0.3	22.9	0.9	1.0	0.2	·	0.2	0.1	1.1	6.9	0.1	14.9	183.1	235	+105	22	15	·	·
		Sinsheim	155	·	·	·	·	·	·	28.2	15.1	20.6	4.1	4.6	5.9	10.5	12.2	16.4	·	·	0.8	·	·	12.1	8.1	8.6	·	·	·	·	·	8.3	0.7	22.4	178.6	218	+97	16	14	·	·
		Neckarbischofsheim	186	·	·	·	·	·	·	1.6	8.2	4.1	0.8	·	4.6	14.2	2.8	11.7	·	1.6	·	·	·	23.3	1.6	2.5	·	·	·	·	·	9.3	10.5	21.3	118.1	146	+37	15	14	·	·
	Neckar	Königstuhl	561	·	·	·	·	·	·	0.8	4.8	24.5	9.6	0.6	5.9	27.6	17.6	39.9	0.4	0.0	5.2	·	·	9.9	2.8	7.9	·	·	·	1.3	0.6	4.5	29.4	31.4	224.7	248	+134	19	15	·	·
		Heidelberg (L. K.-Kl.)	114	·	·	·	·	·	·	2.6	4.8	15.0	8.8	0.5	5.6	18.5	7.7	30.6	0.1	0.0	4.8	·	·	8.6	2.0	8.3	·	·	·	0.8	0.1	3.9	18.0	26.5	167.2	217	+190	19	15	·	·
		Mannheim (M.-Schl.)	96	·	·	·	·	·	·	0.5	4.6	4.1	10.3	1.1	6.2	14.9	0.4	13.8	·	·	0.7	·	·	4.2	0.5	2.2	·	·	·	·	·	2.2	6.5	6.8	85.1	139	+24	16	12	·	·
Main bis Neckar	Rhein	Mutterstadt	98	·	·	·	·	·	·	10.0	7.6	1.4	0.8	10.3	6.5	13.2	1.2	17.5	2.5	·	0.1	·	·	5.0	1.2	3.2	·	·	·	·	·	4.5	3.5	5.4	93.9	147	+30	17	15	·	·
		Frankenthal	94	·	·	·	·	·	·	·	1.2	7.9	35.6	8.4	3.9	16.1	1.4	18.5	1.5	·	0.3	·	·	3.1	1.4	2.2	·	·	·	·	·	0.9	2.8	11.4	116.4	204	+59	16	14	·	·
		Dirmstein	105	·	·	·	·	·	·	1.2	7.8	8.1	7.9	6.2	2.5	14.9	7.2	18.8	4.7	·	0.7	·	·	6.1	2.4	2.5	·	·	·	·	·	5.9	2.7	8.8	108.4	220	+59	17	16	·	·
		Worms	92	·	·	·	·	·	·	·	·	0.7	44.0	3.1	1.2	16.2	1.7	22.5	3.0	·	0.4	·	·	3.7	1.5	9.5	·	·	·	·	·	1.2	3.7	8.0	120.4	196	+59	15	13	·	·
		Kirchheimbolanden	275	·	·	·	·	·	·	2.2	0.4	38.5	11.8	3.2	7.5	16.8	5.1	5.7	1.9	·	1.4	·	·	3.3	2.3	4.6	·	·	·	·	·	9.3	13.6	8.2	135.8	235	+78	17	16	·	·
		Mörlenbach	176	·	·	·	·	·	·	3.4	3.4	3.0	6.7	0.6	5.6	15.7	4.7	7.1	3.2	·	1.2	·	·	2.6	3.8	2.2	·	·	·	19.2	·	6.4	16.9	12.4	118.1	·	·	18	17	·	·
		Auerbach	117	·	·	·	·	·	·	1.2	3.1	4.3	2.0	·	2.5	15.9	6.7	10.0	7.2	·	·	·	·	·	1.0	6.0	·	·	·	1.7	·	4.4	23.1	19.6	162.7	·	·	15	15	·	·
		Gernsheim	90	·	·	·	·	·	·	·	12.8	2.6	3.4	0.0	0.1	15.3	7.4	33.3	6.6	·	1.9	·	·	2.4	1.6	7.2	0.0	·	·	·	·	7.0	33.0	1.7	130.3	228	+73	15	14	·	·
		Neunkirchen	508	·	·	·	·	·	·	5.5	16.4	5.8	13.0	0.8	4.9	19.2	8.5	9.8	0.6	·	0.8	·	·	1.6	4.3	6.5	·	·	·	·	·	4.7	11.1	30.9	144.4			17	14	·	·
		Langen	144	·	·	·	·	·	·	0.7	4.1	2.5	24.5	·	5.6	8.2	7.8	6.0	13.1	·	0.8	·	·	1.1	6.9	4.3	·	·	·	1.5	·	0.0	15.2	6.1	108.4	154	+38	16	14	·	·
		Darmstadt	141	·	·	·	·	·	4.2	0.9	7.0	1.4	13.8	0.0	1.9	11.1	6.0	16.2	13.1	·	0.1	·	·	1.2	4.1	5.6	·	·	·	0.1	·	0.0	14.0	15.3	116.6	157	+49	17	14	·	·
Main	Weißer Main	Karches	750	·	3.1	2.5	3.1	3.3	2.1	0.5	·	1.5	·	·	0.3	7.3	2.1			19.4			·	19.1	12.1	·	6.5	1.8	3.1	2.1	0.1	·	1.0	3.4	95.6	80	−23	22	19	·	·
		Lübnitz	510	·	0.5	0.8	0.3	0.4	·	0.0	(2.0)	·	·	·	0.1	10.2	0.1	10.0	5.4	·	3.1	·	·	17.6	9.6	1.5	0.8	0.3	2.2	1.5	0.1	·	0.5	2.7	69.1	76	−22	21	10	·	·
		Berneck	388	·	·	4.9	1.0	15.6	0.1	·	0.1	2.4	·	·	3.6	20.0	8.3	5.4	14.9	·	5.5	·	·	21.2	8.4	0.4	3.5	0.4	2.8	2.5	·	·	0.4	2.6	124.0	138	+34	21	16	·	·
		Marktleugast	555	·	·	4.9	1.1	3.6	·	5.6	0.6	0.2	·	·	5.2	13.3	2.5	4.6	10.3	·	5.4	·	·	20.8	5.1	0.5	1.6	·	3.4	3.8	·	0.1	0.3	1.3	94.2	88	−13	21	16	·	·
		Kupferberg	455	·	·	·	1.8	0.3	·	·	·	1.0	·	·	8.2	15.8	2.8	1.6	0.2	·	5.6	·	·	18.9	6.1	·	3.1	·	2.8	1.1	·	·	0.9	0.7	72.1	81	−17	16	12	·	·
		Kulmbach (B.-Str.)	327	·	0.0	0.4	0.0	11.2	·	0.0	·	(1.2.0)	·	·	0.1	19.0	7.3		(0.2)	·	3.2	·	·	14.0	1.0	0.8	1.9	·	1.3	0.8	·	·	0.2	0.8	74.2	93	− 6	17	9	·	·
	Roter Main	Creußen	420	·	0.0	2.4	·	3.0	9.5	0.3	6.2	6.1	·	·	10.4	14.0	0.2	7.4	8.0	·	3.7	·	·	18.2	10.0	·	2.4	0.0	0.2	0.4	0.2	·	0.3	0.1	103.0	132	+25	20	13	·	·
		Fleckl	760	·	·	1.8	1.9	8.6	·	7.9	0.7	5.4	·	·	0.9	14.7	6.0	5.5	6.1	·	11.1	·	·	11.7	12.9	0.0	2.8	1.6	4.1	3.0	0.2	1.0	0.4	7.1	115.4	106	+ 7	22	18	·	·
		~~Warmensteinach~~ +	628	·	·	3.0	·	·	·	·	12.2	14.8	·	·	14.1	7.8	·	3.0	5.0	·	4.7	·	·	13.6	15.8	·	·	·	·	3.2	·	·	0.3	·	97.5	117	+14	12	11	·	·
		Bayreuth	363	·	·	0.1	0.0	0.0	·	0.0	2.6	36.3	·	·	5.2	21.2	0.0	2.7	4.2	·	3.6	·	·	19.7	8.4	0.0	2.5	0.0	0.4	0.0	0.1	0.0	·	0.4	107.3	158	+39	14	10	·	·
	M.	Arnstein	460	·	·	4.0	·	2.6	1.7	0.4	0.6	23.5	·	·	16.8	11.4	0.6	2.2	0.0	·	3.3	·	·	17.4	2.0	1.1	1.9	0.0	0.2	0.3	0.1	·	1.7	1.4	93.0	118	+14	20	14	·	·
	Rodach	Rodacherbrunn	688	·	·	6.0	13.0	30.5	·	·	1.4	·	·	·	4.1	2.2	·	5.3	0.1	0.5	3.5	·	·	22.3	4.2	9.6	1.4	2.0	2.4	0.6	·	0.7	2.4	6.0	118.2	128	+26	20	16	·	·
		Steinbach b. G.	670	·	0.0	1.2	2.3	4.7.0	·	0.6	2.0	·	·	·	2.6	6.2	0.0	4.0	42.7	·	5.2	·	·	21.4	4.2	1.2	5.9	1.7	2.4	2.9	3.7	0.0	0.8	7.5	165.5	168	+67	20	18	·	·
		Steinwiesen	360	·	·	1.0	0.8	24.3	1.5	18.0	·	0.2	·	·	24.0	9.7	·	3.1	1.7	0.1	9.0	·	·	16.9	5.8	1.0	3.2	·	2.4	9.0	·	0.4	·	6.0	138.1	129	+31	20	16	·	·
		Presseck (Str.-Aufs.)	640	·	·	16.0	5.0	5.2	1.4	4.3	·	2.5	·	·	7.0	10.0	2.5	2.4	3.0	0.2	7.1	·	·	24.0	4.4	2.5	0.2	·	2.3	7.7	·	·	0.2	3.1	105.0	110	+ 9	21	18	·	·
		Steinbach a. Wald	620	·	·	6.4	4.6	7.1	2.1	·	·	1.4	·	·	3.7	3.1	·	1.5	·	·	6.5	·	·	11.2	12.4	3.4	4.9	·	1.2	2.2	·	0.2	0.9	8.0	80.8	93	−6	18	16	·	·
		Rothenkirchen	376	·	·	2.1	2.1	21.5	3.0	2.5	·	·	·	·	6.6		·	3.6	1.4	·	6.0	·	·	24.6	2.6	0.7	0.6	·	0.2	3.4	0.2	·	·	2.0	83.1	100	0	18	14	·	·
		Kronach	310	·	·	7.0		13.8	·	·	·	4.9	·	·	9.8		·	7.2	3.5	·	7.5	·	·	16.5	5.2	2.8	1.0	·	1.7	·	·	·	0.0	0.5	75.6	83	−10	15	13	·	·
		Steinach	492	·	·	1.1	4.0	0.6	0.2	0.6	·	9.9	·	·	·	8.6	1.0	·	·	0.0	8.3	·	·	11.9	4.5	4.2	·	0.8	0.6	·	·	·	0.5	(6.0)	68.6	63	−41	16	10	·	·
		Rotheul	380	·	·	1.5	4.1	22.7	0.0	·	·	0.9	·	·	0.2	20.4	13.7	4.5	0.7	·	6.3	·	·	25.5	2.2	5.4	0.7	·	0.7	1.1	0.0	0.0	0.1	1.7	112.4			18	12	·	·
	Main	Vierzehnheiligen	387	·	·	2.0	5.0	28.2	9.0	·	2.1	1.4	·	·	2.0	24.2	20.1	3.2	·	·	3.5	·	·	11.7	3.5	1.6	3.0	0.3	1.1	0.3	0.5	·	5.4	0.5	134.6	183	+61	21	17	·	·
		Zapfendorf	250	·	·	6.2	0.4	0.0	0.0	0.0	1.2	10.7	0.2	·	0.3	29.1	0.4	3.7	0.0	·	1.5	·	·	28.4	8.5	2.4	9.7	·	0.1	0.6	0.0	·	6.2	0.2	109.8	151	+37	18	12	·	·
	Itz	Steinheid	836	·	·	4.0	0.7	1.7	0.0	·	0.1	6.1	·	·	0.1	8.1	0.1	11.0	0.1	0.5	6.3	·	·	18.7	3.4	5.3	1.5	0.1	2.4	1.2	0.1	0.0	1.3	4.9	78.6			22	14	·	·
		Neustadt b. Koburg ++	345	·	·	2.4	·	0.4	0.0	·	0.0	1.0	·	·	·	10.6	0.5	1.8	·	0.3	11.3	·	·	20.8	3.0	3.6	0.0	·	1.6	2.3	·	·	0.0	1.7	67.3	74	−21	14	11	·	·

+ Weidenberg 431 × Neunkirchen (Baden) 300

++ Sonneberg 640

1938 — Tägliche Niederschlagshöhen in Millimetern, gemessen um 7 Uhr morgens — August

Flußgebiet		Ort	Seehöhe m	1	2	3	4	5	6	7	8	9	10	11	12	13	14	15	16	17	18	19	20	21	22	23	24	25	26	27	28	29	30	31	Monatssumme mm	% d. Norm.	Abweichung v. d. Norm.	Zahl der Tage mit Niederschl. ≥0.1	Niederschl. ≥1.0	✳ ≥0.1	⊠
Main	Itz	Tremersdorf	380	·	·	2.0	·	9.9	2.1	0.9	·	16.9	·	·	·	27.5	0.2	1.4	0.2	0.0	6.3	·	·	15.1	2.4	19.3	1.0	·	0.3	7.3	·	·	0.3	3.3	104.4	125	+27	18	13	·	·
		Coburg	313	·	0.1	12.2	0.1	2.2	0.8	·	·	2.2	·	·	2.9	19.8	·	3.4	0.1	·	7.1	·	·	22.5	2.4	2.1	0.1	·	1.9	0.3	·	·	2.7	0.3	83.0	110	+8	19	12	·	·
		Roßfeld	306	·	·	2.0	0.0	4.9	0.0	·	0.0	0.2	·	·	12.3	17.9	0.4	4.0	0.4	·	3.7	·	·	9.6	1.8	8.3	2.4	·	1.3	0.0	1.2	·	4.9	7.3	82.6	109	+10	17	14	·	·
		Hellingen	302	·	·	5.4	0.0	3.7	·	·	·	0.0	·	0.0	5.5	18.0	0.1	1.0	1.6	·	6.2	·	·	17.2	2.0	8.8	5.5	·	0.0	1.0	·	·	4.3	2.4	77.3	110	+7	15	14	·	·
	M.	Specke	260	·	·	0.0	1.6	25.6	·	0.0	(3.0)	0.9	·	·	0.8	38.1	0.8	4.1	0.4	·	5.0	·	·	22.8	0.7	4.0	7.8	·	0.6	0.1	·	·	5.3	0.6	119.2			18	10	·	·
	Regnitz, Rednitz	Oberdachstetten	440	·	·	·	·	·	16.1	·	32.1	20.2	·	30.3	4.1	·	8.9	1.2	·	1.0	·	·	24.0	1.8	1.1	·	·	0.5	5.6	·	3.2	4.1	·	148.2	225	+83	17	15	·	·
		Ansbach-Strüth	438	·	·	9.5	·	·	37.1	·	12.1	2.1	9.1	·	12.6	3.8	0.4	5.4	·	·	2.1	·	·	27.6	8.5	1.0	·	·	4.0	0.5	·	2.0	·	2.5	142.1	209	+74	17	15	·	·
		Obererlbach	399	·	·	5.5	·	·	0.5	3.6	28.2	12.1	5.5	·	1.2	4.0	8.4	4.6	·	·	3.6	·	·	25.6	15.6	0.6	5.5	·	2.5	2.6	2.0	2.5	·	·	133.9			19	17	·	·
		Weißenburg i. B. (Realsch.)	431	·	0.3	·	0.2	·	0.3	4.4	29.5	4.1	1.1	0.9	3.9	9.4	1.9	1.0	1.4	·	4.1	·	·	20.1	16.2	0.9	0.4	·	3.6	0.2	1.8	3.0	·	·	111.3	144	+34	22	15	·	·
		Roth b. Nürnberg	335	·	·	7.2	·	·	0.0	3.1	4.4	0.4	7.3	0.8	3.1	8.2	1.9	2.0	0.1	0.0	3.6	·	·	22.4	16.2	1.3	0.3	·	2.2	0.2	0.3	0.7	5.1	0.0	91.4	136	+24	21	14	·	·
		Hilpoltstein	383	·	3.2	·	·	·	·	0.1	0.3	0.0	12.3	0.4	7.8	18.1	1.9	3.1	0.9	·	5.6	·	·	24.2	20.9	0.3	0.0	·	2.1	0.1	·	0.8	0.1	·	97.4	139	+27	18	10	·	·
		Pyrbaum	438	·	0.5	9.2	·	·	·	1.5	13.5	15.0	13.2	0.9	(0.2)	7.5	·	5.6	4.1	0.3	10.0	0.0	·	26.0	16.0	3.5	3.5	·	2.0	2.1	·	0.3	3.5	0.2	148.8	189	+70	23	17	·	·
		Neumarkt i. O.	423	·	5.6	6.0	1.3	·	·	·	1.3	6.8	0.8	1.4	0.8	15.9	2.1	17.5	17.0	·	5.8	·	·	14.9	3.4	1.5	0.1	·	3.5	6.0	0.1	·	1.5	0.0	119.9	138	+33	21	17	·	·
		Worzeldorf	339	·	0.3	4.2	·	·	·	0.2	3.8	10.2	3.4	1.1	4.8	17.8	10.1	2.6	5.4	·	2.4	·	·	27.2	11.3	1.6	0.5	·	2.8	4.8	·	2.1	8.6	1.1	120.9	153	+45	22	19	·	·
		Heilsbronn	410	·	0.0	0.1	·	·	0.0	1.3	27.4	2.1	11.4	·	3.6	3.6	1.5	8.1	·	·	0.1	·	·	28.5	10.5	0.1	0.6	·	0.2	1.5	1.1	1.1	0.1	0.1	117.4	172	+49	20	13	·	·
	Regnitz, Pegnitz	Auerbach	435	·	·	·	·	19.6	0.6	0.5	0.2	22.2	·	·	10.2	14.3	0.4	4.3	·	·	4.6	·	·	18.9	11.2	1.2	1.4	·	3.1	0.1	·	·	0.2	0.4	114.0	150	+28	18	11	·	·
		Mosenberg	392	·	·	·	·	3.8	1.4	0.5	1.4	22.8	·	·	0.8	3.6	3.2	4.0	0.1	·	5.5	·	·	18.0	9.1	1.1	4.0	0.1	1.5	0.2	1.3	·	0.4	0.3	90.3	112	+10	21	14	·	·
		Leupoldstein	550	·	·	0.1	·	3.0	2.1	11.1	1.2	4.6	2.9	·	1.6	27.9	3.8	9.1	0.2	·	4.2	0.1	·	22.0	11.1	0.4	2.1	0.2	1.1	0.5	1.6	2.3	0.4	2.1	127.1	144	+39	25	18	·	·
		Haid	479	·	·	0.0	·	·	4.6	5.1	4.8	14.9	0.2	·	2.1	8.5	1.3	2.4	·	·	2.3	·	·	15.0	9.2	4.8	3.6	1.3	3.6	0.2	0.9	0.2	4.6	0.0	90.2	111	+13	20	16	·	·
		Pommelsbrunn	373	·	·	1.0	0.0	0.0	0.0	3.2	1.1	12.2	2.1	0.2	4.9	11.9	0.2	4.0	·	0.0	1.4	0.0	0.0	24.3	11.2	15.0	1.2	1.0	5.5	1.1	0.2	·	1.4	0.2	115.3	144	+35	21	11	·	·
		~~Grafenbuch~~ +	~~470~~	·	1.1	0.1	·	·	9.5	·	2.9	5.5	3.9	1.9	5.0	13.1	0.3	20.5	0.2	·	3.5	·	·	28.6	10.1	5.9	1.3	2.1	3.6	2.8	0.5	0.3	10.6	0.1	139.6	158	+51	24	18	·	·
		Hersbruck	345	·	1.4	4.9	0.0	0.0	0.0	8.3	0.9	11.0	2.4	0.4	15.4	5.6	0.0	4.9	0.2	0.0	3.5	·	·	11.2	14.0	1.9	5.9	2.8	2.0	2.0	·	0.2	26.6	0.1	143.2	112	+60	22	11	·	·
		Altdorf b. Nürnb.	444	·	2.6	0.3	2.3	·	·	3.8	0.6	16.1	0.4	0.5	8.6	9.9	0.5	16.4	11.5	0.9	3.1	·	·	21.0	12.8	3.0	3.1	·	4.3	1.0	0.0	·	5.0	·	141.1	110	+58	22	16	·	·
		Krämersweiher	350	·	·	·	·	·	0.4	4.0	2.1.8	20.2	1.2	3.6	11.3	·	5.5	4.0	·	·	4.9	·	·	11.1	10.5	5.5	6.5	·	3.5	3.3	0.6	·	2.6	·	132.5	111	+55	18	15	·	·
		Nürnberg (Flugpl.)	310	·	0.0	1.5	·	·	·	8.0	10.2	3.4	1.6	0.8	1.3	8.8	0.2	4.3	2.1	0.0	2.1	·	0.0	24.5	9.6	6.4	1.2	0.0	1.1	5.9	0.0	0.0	26.2	2.4	128.2	194	+68	20	18	·	·
	Regnitz	~~Neuhof a. Zenn~~ ++	~~328~~	·	·	·	·	·	·	0.1	16.5	4.1	6.9	·	5.4	0.4	3.0	·	·	2.6	·	·	2.5.5	5.4	6.1	0.5	·	·	9.6	0.1	5.2	0.2	2.5	91.9			11	12	·	·
		Bräuersdorf	362	·	0.1	11.5	·	·	·	4.5	9.0	2.1.3	2.6	0.0	4.6	9.9	0.8	12.6	0.0	0.2	4.4	·	·	22.1	3.4	4.6	·	·	0.2	4.9	0.3	2.8	11.9	1.1	140.0	230	+79	21	16	·	·
		Erlangen	281	·	·	0.4	·	·	·	6.8.0	1.8.8	1.5.5	5.2	0.5	11.5	12.4	8.4	1.8	2.8	·	3.0	·	·	20.2	6.5	2.5	4.0	·	3.0	2.6	·	1.8	11.4	1.0	201.3	286	+130	21	19	·	·
		Gräfenberg	423	·	·	·	·	4.0	·	3.8.9	4.3	2.3	0.3	·	2.2	2.2.2	1.2	6.6	3.8	5.1	·	·	·	19.6	1.5.1	2.1	5.5	·	1.1	1.3	0.6	·	·	2.3	139.1	188	+65	19	11	·	·
	Regnitz, Wiesent	Busbach	430	·	·	·	1.6	3.0	0.8	·	0.9	12.5	·	·	1.5	18.5	·	0.8	0.4	0.0	1.9	·	·	19.0	5.8	0.1	0.8	·	1.0	0.4	0.0	·	0.1	1.0	70.1	90	− 8	18	11	·	·
		Königsfeld	448	·	·	0.1	·	1.4.6	1.2	·	1.8	9.3	·	·	21.8	20.9	1.0	2.4	·	·	1.2	·	·	18.1	1.1	1.3	2.6	·	1.0	·	·	·	·	2.1	101.1	140	+31	16	15	·	·
		Trockau	530	·	·	·	2.5	1.1	1.5	0.9	1.3	30.9	·	·	3.4.1	2.5	15.4	3.1	·	2.1	4.9	·	·	20.9	12.1	0.6	0.2	1.5	0.4	0.1	·	·	·	·	131.4	163	+53	19	14	·	·
		Gößweinstein	495	·	·	23.6	·	9.0	8.0	6.5	2.5	0.3	·	·	10.5	14.8	6.0	11.1	·	·	3.3	·	·	22.6	1.1	0.6	2.8	·	0.1	0.8	0.4	1.5	·	0.3	133.0	162	+51	20	14	·	·
		Heiligenstadt	367	·	0.8	0.0	0.0	·	·	·	1.5	4.3	·	·	12.1	18.1	0.2	4.8	·	·	6.8	·	·	18.3	2.1	2.1	3.1	·	0.8	0.1	·	·	·	0.3	11.2	95	− 4	15	10	·	·
		Eggolsheim	230	·	2.1	3.3	·	·	·	0.0	6.1	1.8	9.6	0.3	1.8	20.3	0.0	1.5	0.6	·	4.6	·	·	20.5	3.1	0.6	4.8	·	3.0	0.1	·	0.3	9.8	0.1	96.1	126	+20	20	14	·	·
	Regnitz, Aisch	Windsheim	322	·	0.1	6.0	·	·	·	0.0	2.4.0	6.0	8.0	·	16.2	2.8	2.2	2.8	·	·	2.6	·	·	25.2	1.1	0.8	0.0	·	0.1	11.6	0.0	2.5	0.8	0.2	115.6	224	+64	18	13	·	·
		Neustadt a. Aisch	292	·	4.6	12.5	0.0	·	·	2.9.4	13.6	12.6	2.5	0.0	4.6	5.1	0.0	5.0	·	·	0.1	·	·	20.3	2.1	3.5	0.9	·	0.0	0.0	0.0	1.3	3.1.9	8.5	165.1	286	+101	11	15	·	·
		Marktbibart	310	·	0.2	0.1	2.2	·	·	16.0	10.5	9.8	10.0	0.1	12.0	5.0	1.3	3.0	·	·	3.0	·	·	23.5	0.4	2.5	0.1	·	0.1	4.0	·	1.2	35.5	4.5	145.6	228	+82	22	16	·	·
		Höchstadt a. Aisch	272	·	1.9	3.0	·	·	0.2	2.5.1	8.6	9.0	·	·	5.9	11.5	2.6	3.5	4.2	·	2.1	·	·	18.5	1.8	1.3	1.5	·	0.5	0.9	·	1.2	8.3	5.1	118.5	195	+58	21	18	·	·
	Regnitz	Ebrach	340	·	·	0.6	·	0.5	·	3.1.2	6.4	15.4	3.4	0.3	23.5	16.2	0.3	6.0	·	·	0.9	·	·	23.6	1.5	4.3	0.4	·	·	0.5	·	0.0	4.5	6.0	151.3	213	+80	19	12	·	·
		Burgebrach	265	·	0.0	0.0	·	·	·	5.8	8.2	18.2	0.3	0.0	8.4	19.4	0.3	8.4	1.4.6	·	1.2	·	·	1.1.5	·	2.4	1.9	0.0	0.5	0.1	·	·	1.5	12.4	121.4			11	14	·	·
		Bamberg (Sternw.)	288	·	0.0	1.6	0.0	0.0	·	0.2	11.6	1.8	0.0	0.4	5.6	16.1	1.3	2.2	0.0	·	0.9	·	·	18.6	1.9	6.4	1.3	0.0	0.1	0.8	·	0.0	0.4	2.2	91.6	131	+25	18	12	·	·
	Fränk. Saale bis Regnitz	Viereth	236	·	·	1.4	·	·	0.0	6.8	1.1	14.0	2.4	0.2	20.2	11.9	1.1	2.0	1.1	·	0.4	·	·	23.6	2.0	6.2	6.1	·	0.5	1.1	·	·	0.9	1.1	111.9	200	+59	20	16	·	·
		Haßfurt a. Main	230	·	·	0.9	0.0	·	·	11.0	4.2	2.5	0.4	·	22.5	8.8	0.0	1.2	0.5	·	2.1	·	·	11.8	1.2	4.5	0.6	·	1.0	2.1	·	·	9.8	0.1	92.4	144	+28	18	13	·	·
		Hofheim i. Ufr.	245	·	·	1.0	3.1	4.5	·	16.1	2.3	0.2	·	·	6.2	19.6	0.1		·	·	3.3	·	·	13.6	0.4	4.4	0.3	·	·	1.4	·	·	3.5	1.8	82.6	118	+13	11	13	·	·
		Schweinfurt	211	·	·	·	·	·	0.3	0.3	2.8	·	·	·	3.1.0	2.3	2.6	0.4	·	·	2.5	2.0	·	8.0	5.4	3.1	0.6	·	·	1.5	·	·	14.5	2.9	80.2	133	+20	16	12	·	·
		Prüßberg	317	·	·	18.5	2.0	0.0	·	0.2	1.5	4.5	3.1.4	0.1	13.9	23.5	4.1	3.5	·	·	0.2	·	·	18.3	4.3	8.0	1.0	·	·	·	·	4.8	4.5	8.9	153.4	202	+77	19	16	·	·

+ Traunfeld 548
++ Götteldorf 381

1938 — Tägliche Niederschlagshöhen in Millimetern, gemessen um 7 Uhr morgens — August

Flußgebiet		Ort	Seehöhe m	1	2	3	4	5	6	7	8	9	10	11	12	13	14	15	16	17	18	19	20	21	22	23	24	25	26	27	28	29	30	31	Monatssumme mm	Monatssumme % d. Norm.	Abweichung v. d. Norm.	Zahl der Tage mit Niederschl. ≥0.1	Niederschl. ≥1.0	✳ ≥0.1	⊠
Main	Fränkische Saale bis Regnitz	Volkach	195	0.0	0.0	11.0	1.6	1.4	0.0	3.0	6.6	31.0	10.9	0.2	19.4	3.5	7.4	4.1	0.0	·	0.3	0.0	0.0	14.3	1.0	13.7	0.9	·	0.0	6.9	0.0	0.5	7.9	1.7	147.3			21	17	·	·
		Kitzingen	191	·	·	0.3	0.0	·	·	14.0	17.8	6.5	15.8	0.2	24.6	4.7	0.9	7.2	0.7	·	0.2	·	·	18.8	0.2	6.8	·	·	0.0	6.3	0.1	2.8	21.8	2.0	151.7	24.6	+88	20	13	·	·
		Markt Einersheim	290	·	0.2	0.1	0.2	·	·	67.1	7.4	8.6	11.7	·	24.3	5.3	0.5	13.4	·	·	1.7	·	·	30.3	0.7	3.1	0.4	·	5.1	5.1	0.4	2.2	11.4	4.6	199.3	32.3	+138	21	14	·	·
		Ochsenfurt	185	·	·	·	0.0	·	·	1.0	25.2	1.2	5.6	·	8.4	19.0	1.1	19.5	1.6	·	4.3	·	·	20.5	3.2	7.2	·	·	0.0	4.0	0.2	3.4	26.0	3.4	154.8	26.2	-97	18	17	·	·
		~~Albertshausen~~ +	~~296~~	·	·	0.5	0.3	·	·	7.2	19.8	0.2	8.5	0.1	37.3	7.5	0.7	16.5	0.8	·	4.0	:	·	21.0	0.3	11.2	0.4	·	·	7.1	·	1.4	8.2	6.1	153.1	23.9	+89	21	13	·	·
		Bergtheim	267	·	·	0.0	0.0	·	·	2.1	9.5	27.5	3.0	0.1	22.1	4.1	3.5	21.9	1.5	·	0.3	·	·	12.5	2.2	8.2	·	·	·	7.7	·	1.0	13.2	2.5	143.3	25.6	-87	18	16	·	·
		Würzbg. (Phys. Inst.)	179	·	·	0.3	·	·	·	4.0	24.2	13.1	5.6	·	13.2	5.1	6.1	18.8	2.6	·	0.6	·	·	13.5	0.6	3.0	·	·	·	5.0	0.1	3.2	4.8	0.3	161.1	29.0	+106	19	14	·	·
		Unterleinach	230	·	·	·	·	·	·	16.3	16.1	8.3	11.2	0.0	22.3	11.1	1.3	6.2	22.1	·	2.7	·	·	10.2	2.8	9.0	0.1	·	0.0	4.1	·	6.0	6.1	6.2	162.1			18	17	·	·
		Sömmersdorf	280	·	·	·	1.3	9.3	·	10.0	0.4	12.3	0.0	1.2	9.2	11.1	10.2	2.9	1.2	·	8.5	·	·	11.9	0.1	1.5	·	·	·	0.3	·	·	11.0	0.3	103.1	12.1	+18	18	14	·	·
		Hundsbach	200	·	·	·	·	·	·	41.3	1.4	25.2	2.1	3.4	11.0	9.2	4.1	13.6	1.9	·	4.2	·	·	6.3	1.5	1.3	·	·	0.0	3.5	·	·	1.2	2.0	146.0	24.0	+83	17	11	·	·
	Fränkische Saale	Königshofen i. Gr. (Bez.-A.)	278	·	·	1.2	·	11.2	·	·	0.0	·	·	·	5.1	18.1	4.3	1.8	0.4	·	1.6	·	·	1.8	2.9	2.4	1.9	·	0.2	0.5	·	0.4	3.3	5.6	75.1	12.1	+13	16	13	·	·
		Römhild	300	·	·	2.3	3.1	20.2	·	4.0	·	0.2	·	·	0.8	22.4	0.5	0.9	0.9	·	7.5	·	·	10.6	3.4	7.6	2.7	·	0.3	0.3	·	2.0	1.0	7.6	99.7	15.4	+33	20	13	·	·
		Frankenheim	754	·	·	11.1	22.1	0.3	·	3.2	1.3	2.9	·	·	0.2	21.3	0.9	·	6.9	·	7.5	·	·	0.8	3.4	5.3	·	·	0.5	1.2	0.1	0.1	1.5	18.1	109.3	11.4	+14	20	13	·	·
		Fladungen	415	·	·	4.2	17.6	33.1	·	0.5	1.0	24.2	·	·	·	19.0	0.0	·	1.8	·	4.0	·	·	·	4.1	3.2	0.0	·	·	·	·	·	1.3	7.2	121.8	18.5	+56	13	12	·	·
		Simonshof	320	·	·	2.7	0.0	27.6	·	0.1	1.6	0.0	·	·	·	16.3	·	·	0.8	·	3.6	·	·	1.1	2.3	·	·	·	0.3	2.5	·	·	3.4	5.6	67.3	10.8	+5	13	10	·	·
		Rhönhaus	736	·	·	11.1	1.1	1.0	·	6.5.8	1.9	3.9	·	0.0	0.8	14.8	0.1	7.1	5.7	·	8.0	0.1	·	0.5	3.0	5.6	0.2	·	1.0	0.9	0.2	·	1.0	6.1	146.5	16.1	+58	22	15	·	·
		Oberlauringen	315	·	·	2.2	1.1	2.0	·	7.2	1.2	1.9	·	·	8.3	18.1	0.1	10.2	1.1	·	1.6	·	·	10.0	2.2	5.9	0.2	·	·	0.2	·	·	2.8	2.9	80.4			19	16	·	·
		Münnerstadt	235	·	·	·	11.5	1.6	0.0	2.6	0.9	0.0	·	0.0	6.1	13.8	1.0	0.5	5.0	·	1.8	·	·	5.3	1.8	11.3	0.3	0.0	2.0	1.1	0.0	1.4	1.6	4.1	73.1			19	16	·	·
		Bad Kissingen	209	·	0.1	0.1	3.0	0.8	·	0.0	0.6	3.5	1.9	0.8	6.3	6.5	0.9	0.9	3.4	:	3.1	·	·	3.6	2.9	10.4	1.0	·	0.4	1.1	·	0.1	1.6	1.6	55.8	7.6	-18	23	14	·	·
		Geroda	450	·	·	0.2	12.6	1.9	·	6.0.4	1.3	0.2	1.2	0.9	6.5	15.1	3.5	5.2	0.6	·	5.2	·	·	1.9	1.1	3.1	·	0.2	0.4	0.2	·	0.1	1.1	6.2	130.3	15.5	+46	23	15	·	·
		Neuwirtshaus	420	·	·	0.0	36.1	19.0	·	4.2	0.3	0.4	·	5.1	4.5	12.1	3.0.4	8.5	0.5	·	3.4	·	·	1.6	1.1	1.6	·	·	1.3	1.0	·	1.5	3.5	1.9	139.4	17.4	+59	20	11	·	·
	Fränk. Saale Sinn	Kreuzberg i. Rhön	930	·	·	3.6	0.2	14.1	·	10.1	0.8	12.8	·	·	3.1	11.3	4.9	12.8	3.4	·	3.8	·	·	0.8	3.0	0.9	·	·	0.9	1.1	0.2	0.4	0.3	13.3	107.3	11.6	+15	21	13	·	·
		Brückenau	314	·	·	2.5	4.2	·	·	14.9	·	·	29.5	0.9	2.0	14.2	4.9	3.5	·	0.4	4.2	·	·	0.9	2.4	5.1	·	·	·	0.4	·	·	·	10.0	100.6	13.1	+24	16	12	·	·
		Altengronau	224	·	·	0.1	9.8	·	·	1.2	·	4.0	·	3.4	0.3	12.0	11.8	7.4	2.0	·	3.0	·	·	1.0	3.0	7.8	0.1	·	3.5	0.1	·	·	3.0	2.3	75.8	11.2	+8	19	15	·	·
		Mittelsinn	204	·	·	·	3.4.8	0.1	0.1	2.2	0.2	1.1	·	3.6	2.5	16.6	2.4.1	4.4	0.4	0.1	3.4	·	·	0.5	3.1	6.6	·	·	1.1	0.3	·	·	3.4	1.1	110.9	15.3	+41	21	14	·	·
		Rieneck	184	·	·	0.9	0.5	·	·	6.2	1.6	14.6	1.9	1.8	8.5	14.4	19.4	5.4	·	·	1.0	·	·	2.1	2.2	0.4	·	·	1.5	4.1	·	0.5	5.6	9.6	102.2			20	16	·	·
	Main	Heigenbrücken	268	·	·	·	·	·	·	38.8	1.0	3.0	1.0	1.2	19.5	9.0	22.5	6.5	1.1	·	1.6	·	·	5.0	2.3	3.5	·	·	·	1.0	·	1.1	12.0	11.2	153.9			18	18	·	·
		Rechtenbach	338	·	·	·	1.3	·	·	11.5	8.0	4.0	11.0	1.0	19.0	21.3	14.3	6.3	0.3	·	4.5	·	·	2.1	4.0	6.1	·	·	·	4.5	·	2.1	6.5	9.4	143.3	16.8	+58	19	18	·	·
		Rohrbrunn (Str.-A.)	456	·	·	·	0.9	·	·	1.9	11.5	3.3	7.2	0.5	14.2	39.0	23.0	8.2	3.6	·	2.0	·	·	5.8	6.2	2.0	·	·	·	4.3	·	·	37.8	10.2	181.6	19.8	+80	18	16	·	·
		Holzkirchen i. Ufr.	202	·	·	·	0.3	·	·	0.3	11.2	2.1	3.5	0.1	29.4	21.3	2.1	1.0	·	·	·	·	·	11.1	3.4	0.3	0.1	·	·	1.6	·	4.2	4.5	5.4	109.1	16.4	+33	18	13	·	·
	Tauber	Rothenburg o. T.	425	·	0.3	6.0	0.0	·	2.0	·	25.0	3.1	8.9	0.8	26.0	1.0	6.1	22.3	·	·	0.8	·	·	19.8	1.2	1.0	·	·	·	·	·	8.2	11.2	6.8	151.1	22.4	+84	18	15	·	·
		Spielbach	451	·	·	1.4	·	·	·	6.4	1.1	4.1	6.3	0.1	6.2.8	1.5	1.0	10.3	0.2	·	1.4	·	·	22.4	1.1	0.8	2.3	·	·	0.1	·	4.8	16.4	5.8	19.9.1	28.8	+136	20	16	·	·
		Uffenheim (Bez.-A.)	337	·	0.0	0.0	·	·	·	·	33.6	3.4	1.4	·	30.6	1.8	1.5	4.1	3.2	·	1.0	·	·	25.4	0.1	1.3	·	·	0.0	12.5	0.2	2.9	5.2	18.2	153.0	25.1	+92	17	15	·	·
		Schrozberg	460	·	·	0.2	·	·	·	37.9	8.1	3.8	2.6	1.1	22.1	1.8	1.2	6.8.9	·	·	1.0	·	·	20.6	0.0	1.1	3.1	·	·	·	·	9.3	9.4	9.8	207.2			17	16	·	·
		Bad Mergentheim (Stadt)	217	·	·	0.0	·	·	·	0.4	10.8	8.2	5.6	12.6	6.8.1	6.1	2.0.4	13.6	0.4	·	1.4	·	·	22.8	1.3	4.3	1.0	0.9	4.0	5.0	0.4	3.0	13.9	15.8	218.2	35.8	+15.1	22	18	·	·
		Gerlachsheim	192	·	·	·	·	·	·	3.2	35.8	0.8	2.8	1.0	38.0	2.1	16.3	5.1	·	·	2.9	·	·	19.1	0.2	9.0	0.5	·	·	5.1	0.2	11.5	36.1	6.5	19.7.0	34.6	+140	19	15	·	·
		Pülfringen	354	·	·	·	·	·	·	0.1	15.1	2.1	6.0	1.0	32.0	8.6	11.5	2.1	2.8	·	3.0	·	·	15.1	1.1	5.1	·	·	·	8.8	2.4	0.9	14.1	11.8	152.6	22.4	+85	19	17	·	·
		Wertheim	137	·	·	0.4	·	·	·	0.5	11.6	9.0	2.6	·	4.0.0	8.6	23.5	9.1	0.9	·	0.1	·	·	8.2	1.1	5.8	1.8	·	·	5.4	·	·	21.0	9.2	160.0	25.8	+98	18	14	·	·
	Gersprinz bis Tauber	Buchen	350	·	·	·	·	·	·	4.2	2.1	2.5	28.3	0.0	30.1	10.3	2.4.1	8.4	2.8	·	0.9	·	·	13.6	3.0	3.2	·	·	·	12.9	0.3	2.9	2.2	8.0	160.4	22.0	+81	18	16	·	·
		Schneeberg	169	·	·	·	·	·	0.0	0.3	0.5	2.2	12.5	·	23.7	11.3	12.1	11.1	12.5	·	·	·	·	8.2	3.0	4.8	·	·	·	23.9	0.1	1.4	13.0	20.3	172.9	24.4	+102	17	14	·	·
		Vielbrunn	411	·	·	·	·	·	·	1.2	20.0	1.9	8.6	1.5	5.1	12.9	2.0	21.1	16.3	·	1.6	·	·	3.9	3.8	5.6	·	·	·	1.4	·	0.4	3.3	20.5	131.1	16.1	+53	18	11	·	·
		Beerfelden	431	·	·	·	·	·	0.0	2.4	0.1	14.5	11.1	1.1	5.1	24.3	8.1	9.0	2.9	0.0	0.1	0.0	·	8.2	3.6	4.1	0.0	·	·	2.1.6	0.5	8.1	15.2	18.3	166.1			19	16	·	·
		Hummetroth	326	·	·	·	·	·	·	0.4	2.1.5	1.2	4.5	·	2.5	9.1	9.1	4.9.6	2.4	·	1.2	·	·	1.1	1.1	5.5	·	·	·	·	·	0.4	2.1.9	11.4	16.2.3			16	14	·	·
		Hessenthal	311	·	·	0.0	0.0	·	·	3.9	9.0	1.0	5.8	·	2.5.8	4.0.3	1.1.0	8.5	9.8	·	4.5	·	·	1.9	6.9	6.5	·	·	·	1.8	·	0.4	2.8.3	11.5	194.8	23.0	+81	17	16	·	·
		Himmelsthal	150	·	·	·	·	·	·	0.1	8.2	1.9	9.4	2.1	11.6	18.3	8.4	10.6	3.2	·	0.2	·	·	3.1	4.1	2.0	·	·	·	0.9	·	2.8	14.6	14.8	116.3	17.6	+50	18	15	·	·
		Aschaffenburg	140	·	·	·	·	·	·	7.3	5.1.3	5.2	5.8	0.3	2.0	31.6	4.5	2.1.3	20.3	·	1.6	·	·	0.8	7.3	3.5	·	·	·	3.1	·	1.8	2.1.1	3.2	192.0	27.4	+122	18	16	·	·
G.		Kirch-Beerfurth	193	·	·	·	·	·	0.0	2.8	30.2	9.9	6.1	6.1	6.4	16.0	5.8	16.2	4.3	·	2.1	·	·	1.5	1.2	5.2	·	·	·	0.4	·	5.6	14.8	15.4	150.0			18	17	·	·

+ Giebelstadt 300

Tägliche Niederschlagshöhen in Millimetern, gemessen um 7 Uhr morgens

August

Flußgebiet		Ort	See-höhe m	1	2	3	4	5	6	7	8	9	10	11	12	13	14	15	16	17	18	19	20	21	22	23	24	25	26	27	28	29	30	31	Monatssumme mm	% d. Norm.	Abweichung v. d. Norm.	Zahl der Tage mit Niederschl. ≥0.1	≥1.0	☼ ≥0.1	☒
Main	G.	Groß Umstadt	170	·	·	·	·	·	3.5	0.1	18.3	2.9	6.0	·	3.4	7.2	3.4	7.9	11.6	2.7	0.5	·	·	1.8	2.2	3.6	·	·	0.7	·	0.6	13.3	7.5	96.0	131	+23	19	15	·	·
	Kinzig	Schlüchtern	208	·	·	·	6.1	·	·	0.3	0.7	3.6	5.8	·	·	7.9	18.9	4.2	2.5	·	3.2	·	·	0.4	2.1	4.8	0.2	·	·	1.2	·	·	4.8	3.3	70.0	91	-7	17	13	·	·
		Salmünster	152	·	·	·	1.0	·	·	0.4	1.8	0.9	·	1.4	0.6	10.6	8.0	24.9	3.8	·	3.5	·	·	0.2	3.5	4.6	·	·	·	0.8	·	·	5.8	6.9	78.1	88	-11	17	12	·	·
		Fischborn	343	·	·	·	6.6	·	·	0.4	2.3	0.1	·	·	·	13.8	7.4.5	15.6	1.1	0.7	4.8	·	·	0.2	2.2	7.6	·	·	·	·	·	0.4	5.0	9.6	84.9	100	0	16	11	·	·
		Biebergrund	319	·	·	·	4.9	·	·	0.0	2.6	1.4	3.9	5.6	1.5	21.8	14.5	6.1	8.8	·	1.1	·	·	0.3	3.4	5.3	·	·	·	1.6	1.3	0.9	9.5	18.3	113.4	121	+22	19	11	·	·
		Gelnhausen	170	·	·	·	1.1.1	·	·	·	2.1	·	4.5	4.0	2.0.3	5.0	7.9	13.5	2.3	·	4.2	·	·	0.6	3.4	6.9	·	·	·	0.6	·	2.1	8.8	4.1	108.0	142	+37	17	15	·	·
		Niederrodenbach	125	·	·	·	·	·	·	0.6	10.8	2.2	5.1	2.4	2.5	26.1	10.3	17.5	7.1	·	3.1	·	·	0.3	4.7	8.7	·	·	·	·	·	3.0	40.0	5.0	149.4	204	+77	17	15	·	·
	Main	Oberroden	143	·	·	·	·	·	·	3.8	5.2	4.8	5.6	·	1.7	32.4	6.4	37.3	13.2	·	·	·	·	0.9	3.6	5.1	·	·	·	·	2.2	1.2	30.2	3.2	150.8	240	+88	16	15	·	·
		Frankf./M. (Flughaf.)	95	·	·	·	·	·	·	0.3	1.9	7.0	16.5	0.2	0.6	29.9	5.0	13.4	8.3	0.0	0.0	·	·	1.0	4.8	4.8	·	·	·	0.4	·	0.4	24.4	3.7	122.6	178	+54	17	12	·	·
		Frankf./M. (Feldbgst.)	103	·	·	·	·	·	·	12.8	4.8	3.2	6.4	1.0	7.3	11.3	7.9	19.2	8.6	0.0	1.1	·	·	0.5	4.4	5.1	·	·	·	0.0	·	1.2	25.3	6.8	127.5	186	+59	17	16	·	·
	Nidda	Hoherodskopf	767	·	·	·	5.4	·	·	1.3	10.4	0.6	·	7.0	·	20.4	11.5	6.1	·	4.1	7.9	·	·	·	4.0	9.3	·	·	·	·	·	·	5.5	24.0	117.5			14	13	·	·
		Schotten	274	·	·	·	1.3	·	·	4.0	3.2	·	·	1.2	·	12.3	16.5	10.1	0.4	5.5	5.6	·	·	0.5	4.1	6.9	·	·	·	0.1	·	0.1	5.6	11.6	95.6	112	+11	17	13	·	·
		Bad Salzhausen	148	·	·	·	2.8	·	·	0.0	1.5	0.4	·	·	18.5	6.1	14.1	9.1	4.0	0.3	4.5	·	·	1.5	4.5	5.1	·	·	·	0.4	·	1.5	5.1	20.1	100.1	131	+27	17	14	·	·
	Nidda, Wetter	Grünberg	276	·	·			·	5.0	·	5.2	·	12.9	11.3	·	9.8	·	9.8	4.8	·	11.2	·	·	·	7.2	10.4	·	·	0.8	0.6	·	2.5	6.1	16.5	114.1	111	+50	15	13	·	·
		Lich	175	·	·	·	·	·	·	·	16.1	1.8	5.3	13.6	16.0	11.2	·	35.5	2.6	2.5	2.4	·	·	·	7.1	4.9	·	·	·	·	·	0.6	8.1	5.2	139.5	222	+71	15	14	·	·
		Anspach	330	·	·	·	·	·	·	·	3.3	14.1	0.8	1.1	1.4	12.2	2.9	11.3	2.6	2.2	4.3	·	1.5	1.9	3.0	3.8	·	·	·	·	·	1.1	14.8	3.5	152.4	227	+85	18	11	·	·
		Bad Nauheim	145	·	·	·	0.3	·	·	0.0	3.9.4	2.3	·	1.0	4.8	19.9	0.1	10.6	3.1	0.2	3.0	·	·	0.1	4.2	5.1	·	·	0.1	0.0	·	0.4	15.8	4.6	116.2	200	+58	18	12	·	·
	Nidda, Nidder	Herchenhain	646	·	·	·	4.0	·	·	11.4	12.6	2.1	0.1	13.8	·	24.0	15.4	4.6	1.2	3.6	5.2	·	·	1.0	6.2	13.2	·	·	·	1.1	·	0.2	8.6	24.9	15.1.8	14.9	+53	19	11	·	·
		Gedern	331	·	·	·	3.5	·	·	0.6	1.8	·	0.1	1.9	·	10.0	12.5	4.5	4.5	1.5	3.2	·	·	0.5	4.9	3.9	·	·	·	·	·	·	3.3	13.3	10.1	1.6	-22	16	13	·	·
		Büdingen	135	·	·	·	2.0	·	·	·	2.0	0.5	·	1.4	19.1	6.3	16.4	1.3	2.2	0.2	3.6	·	·	·	4.3	4.2	·	·	·	·	·	0.6	33.4	3.6	107.1	131	+29	16	13	·	·
		Windecken	133	·	·	·	·	·	·	0.3	6.9	0.1	4.1	0.4	0.2	16.1	6.1	1.2	5.6.5	·	3.2	·	·	0.1	5.5	5.1	·	·	·	·	·	2.1	36.1	1.9	156.1	226	+81	11	12	·	·
	Nidda	Saalburg	422	·	·	·	·	·	·	3.6	3.8	16.5	2.4	0.3	1.1	14.9	2.6	18.3	6.5	1.5	3.9	·	·	1.2	5.2	3.6	·	·	·	·	·	4.9	5.1.6	1.6	149.5			18	11	·	·
		Kl. Feldberg	820	·	·	·	·	·	0.0	0.0	3.2	8.6	8.8	2.3	1.1	28.2	0.8	11.2	2.4	1.4	8.1	·	·	1.5	8.4	8.4	·	·	·	0.6	·	1.3	11.3	6.1	150.3	153	+52	18	16	·	·
	Main	Eppstein	185	·	·	·	·	·	·	·	·	3.2	15.0	0.6	6.8	12.1	0.9	9.5	0.1	2.5	·	·	·	·	8.2	15.6	·	·	·	0.5	·	1.0	14.1	1.2	97.9	138	+27	15	11	·	·
		~~Mainz-Kostheim~~ +	~~87~~	·	·	·	·	·	·	·	9.2	3.9	23.4	2.4	4.1	8.6	2.9	23.5	0.8	·	·	·	·	4.5	7.3	9.1	·	·	·	·	·	3.9	14.4	·	118.0	190	+56	14	13	·	·
Nahe bis Main	R.	Wiesbaden (Südfrdh.)	109	·	·	·	·	·	0.0	·	0.0	0.9	8.9	0.2	28.1	22.9	4.1	6.1	5.9	0.0	0.4	·	·	1.5	9.3	5.5	·	·	·	0.3	·	0.6	12.0	2.0	109.3	113	+46	16	11	·	·
	Selz	Wörrstadt	198	·	·	·	·	·	·	·	1.2	5.4	7.6	1.3	5.0	10.8	5.1	10.8	3.8	·	·	·	·	2.3	3.9	5.3	·	·	·	·	·	18.4	1.5	0.0	83.0	138	+23	14	14	·	·
		Alzey	199	·	·	·	·	·	0.0	0.4	0.4	14.9	7.6	14.0	11.5	17.3	4.0	6.0	5.9	·	1.6	·	·	5.4	0.9	8.4	·	·	·	·	·	7.9	4.8	2.3	113.3	199	+56	17	14	·	·
		Ober Olm	214	·	·	·	·	·	0.0	·	0.0	7.9	9.6	2.7	3.0	9.2	5.4	14.0	1.2	·	·	·	·	2.6	3.3	8.8	·	·	·	·	·	5.2	13.6	1.6	82.1	141	+24	14	14	·	·
	R.	Geisenheim	96	·	·	·	·	·	0.0	·	0.0	0.5	4.5	2.7	10.7	37.3	3.3	4.7	0.3	0.0	0.1	·	·	2.5	4.1	8.3	·	·	·	0.0	·	12.0	15.5	3.4	109.3	210	+57	15	12	·	·
Nahe	Glan bis Quelle	Nohfelden	362	·	·	·	·	·	·	11.8	·	·	5.2.8	15.5	21.7	27.5	26.1	1.6	1.5	0.2	0.8	·	·	3.6	2.2	7.9	·	·	·	·	·	2.9	9.3	5.8	185.2	260	+114	16	14	·	·
		Freisen	465	·	·	·	·	·	·	3.3	·	·	7.5	3.0	14.2	25.2	20.8	7.3	3.2	1.0	·	·	·	3.6	7.3	0.8	·	·	·	·	·	0.3	15.1	3.0	103.8	132	+25	15	13	·	·
		Birkenfeld	410	·	·	·	·	·	·	15.1	·	0.2	2.1.6	6.3	19.8	11.9	22.3	0.6	0.0	1.1	0.5	·	·	4.4	2.4	0.9	·	·	·	·	·	0.6	21.4	0.9	136.6	193	+66	16	10	·	·
		Baumholder	450	·	·	·	·	·	·	12.4	·	22.8	11.1	5.1	13.1	12.8	15.1	·	0.2	0.4	1.9	·	·	3.4	2.4	2.8	·	·	·	·	·	2.0	25.0	1.0	139.3	204	+11	16	14	·	·
		Hüttgeswasen	660	·	·	·	·	·	6.8	6.2	4.9	10.1	·	·	5.4	6.1	·	7.8	·	·	·	·	·	1.2	2.0	·	·	·	·	9.8	·	8.9	10.1	12.3	92.2	108	+7	13	13	·	·
		Oberstein	249	·	·	·	·	·	·	5.1.6	·	6.4.1	2.4.5	30.0	2.1	14.0	15.0	1.0	1.1	·	1.0	·	·	2.4	3.3	4.3	·	·	·	·	·	2.1	32.3	1.4	25.1.4	40.8	+194	16	16	·	·
		Bruchweiler	545	·	·	0.1	·	·	4.9	11.2	·	10.6	14.5	31.4	1.1	12.9	18.9	9.6	0.1	1.9	0.3	·	·	1.1	0.1	6.8	0.2	·	·	0.1	·	1.9	23.4	4.0	232.9	34.3	+165	21	15	·	·
		Herrstein	350	·	·	0.0	·	·	3.8.2	21.2	·	3.8	1.1	31.1	1.5	11.3	9.1	2.1	·	0.9	·	·	·	5.4	1.3	4.1	·	·	·	·	·	3.9	23.5	1.5	161.2	252	-91	16	15	·	·
		Brauschied	383	·	·	·	·	·	1.1	2.0	0.2	0.4	22.1	9.2	2.3	11.9	8.9	5.3	·	1.6	0.3	·	·	8.3	3.4	12.2	·	·	·	·	·	3.5	11.1	4.3	114.1			18	15	·	·
		Rhaunen	330	·	·	·	·	·	4.6	8.2	·	3.5	13.1	9.8	0.6	11.8	8.4	6.1	·	3.1	·	·	·	8.9	1.4	4.6	·	·	·	·	·	1.6	6.0.1	·	15.1.4	21.0	+18	15	14	·	·
		Kirn	190	·	·	·	·	·	2.1.8	19.4	·	·	1.1.6	1.8	2.0	11.0	2.1	0.1	0.4	1.5	·	·	·	3.6	1.2	5.3	·	·	·	·	·	5.5	11.1	1.3	107.5	136	+53	16	14	·	·
		Neuerkirch	350	·	·	·	·	·	0.2	·	·	·	1.1	34.5	0.9	20.6	6.6	2.4	0.4	3.2	0.6	·	·	10.1	1.0	5.1	·	·	·	·	·	4.1	14.0	1.6	119.0	188	+55	16	12	·	·
	Glan	Hauptstuhl	250	·	·	·	·	·	·	14.6	2.4	·	0.1	6.4	20.4	39.6	16.1	0.1	20.1	0.2	0.5	·	·	4.3	2.8	0.1	·	·	·	·	·	0.2	1.2	5.5	13.1.6	21.0	+12	11	11	·	·
		Kusel	240	·	·	·	·	·	·	16.8	·	·	2.1	2.1	4.3	22.0	11.4	·	6.0	·	0.5	·	·	3.2	4.0	·	·	·	·	·	·	2.1	8.0	3.3	8.1.0	11.9	+14	13	11	·	·
		Grumbach	260	·	·	·	·	·	5.5	8.1	·	0.2	11.0	1.1	2.0	21.0	2.0	0.1	2.4	0.2	1.5	·	4.0	4.0	2.8	5.0	·	·	·	·	·	5.0	6.4	2.2	96.5			19	16	·	·
		Kaiserslautern	242	·	·	·	·	·	·	5.9	·	0.0	15.5	·	8.4	43.4	7.1	·	0.8	·	0.9	·	·	2.6	4.1	0.8	·	·	·	·	·	0.2	6.9	10.1	10.1.3	11.3	+40	13	9	·	·
		Wolfstein	200	·	·	·	·	·	·	6.3	·	·	18.8	·	10.8	15.8	5.6	·	8.8	·	1.4	·	·	3.8	1.1	2.3	·	·	·	·	·	2.2	11.4	4.1	93.0			13	13	·	·

+ Finthen 190

1938 **Tägliche Niederschlagshöhen in Millimetern, gemessen um 7 Uhr morgens** August

Flußgebiet		Ort	Seehöhe m	1	2	3	4	5	6	7	8	9	10	11	12	13	14	15	16	17	18	19	20	21	22	23	24	25	26	27	28	29	30	31	Monatssumme mm	% d. Norm.	Abweichung v. d. Norm	Zahl der Tage mit Niederschl. ≥0.1	≥1.0	≥0.1	☒
Nahe	G.	Hundsbach	370	·	·	·	·	·	11.6	26.8	·	2.4	4.2	2.2	1.8	12.3	2.4	0.7	·	1.3	·	·	·	5.5	2.9	6.5	·	·	·	·	·	0.7	13.6	3.3	98.2	161	+37	16	14	·	·
	N.	Duchroth	240	·	·	·	·	·	2.4	7.5	·	4.0	9.5	9.0	0.2	18.3	1.9	0.2	1.3	0.7	0.5	·	·	2.9	7.7	5.9	·	·	·	·	·	4.0	6.3	11.2	89.5	147	+29	17	13	·	·
	Alsenz	Langmeil	226	·	·	·	·	·	1.4	4.9	·	0.7	30.0	1.3	2.3	23.4	1.9	1.1	·	·	0.7	·	·	·	2.4	1.8	1.7	·	·	·	·	·	2.0	2.9	5.0	82.9	132	+20	16	14	·	·
		Alsenz	146	·	·	·	·	·	1.6	2.5	·	·	13.6	·	2.2	20.2	5.2	·	0.9	·	2.1	·	·	5.1	2.1	7.4	·	·	·	·	4.9	5.2	4.2	9.9	87.1	140	+25	15	14	·	·
	Nahe	Kreuznach	136	·	·	·	·	·	·	·	0.0	·	22.6	·	0.0	43.2	6.0	0.0	0.3	0.0	·	·	·	7.9	5.9	7.6	·	·	·	·	·	5.5	23.6	7.1	123.3	232	+70	18	9	·	·
		Reichenbacherhof	458	·	·	·	·	·	0.4	·	·	0.6	5.5	6.4	·	21.1	6.7	0.3	4.7	2.4	·	·	·	0.5	5.0	13.6	·	·	·	·	·	·	13.6	8.4	89.2	137	+27	14	10	·	·
		Rupertsecken	489	·	·	·	·	·	1.1	·	·	·	11.3	1.5	24.3	3.1	4.2	2.5	0.4	·	·	·	·	3.8	3.2	·	·	·	·	·	·	6.9	2.6	11.2	76.1	125	+15	13	12	·	·
		Wöllstein	130	·	·	·	·	·	0.0	0.0	0.7	0.3	6.5	3.5	0.3	20.1	2.8	2.5	9.9	·	1.1	·	·	2.9	3.7	6.5	·	·	·	·	·	6.0	5.4	4.5	76.1	135	+20	16	13	·	·
Lahn b. Nahe	Rhein	Aßmannshausen	178	·	·	·	·	·	1.8	0.0	0.0	0.1	9.3	1.4	2.6	33.3	6.2	1.2	0.6	0.6	·	·	·	1.4	4.3	9.2	·	·	·	·	·	5.8	12.4	7.9	98.1			16	13	·	·
		Kammerforst	464	·	·	·	·	·	0.1	·	·	0.2	8.6	1.0	16.1	41.0	9.1	0.7	0.2	1.2	0.5	·	·	4.4	2.1	10.2	·	·	·	·	·	7.1	13.3	9.5	125.3	236	+72	17	12	·	·
		Steeg	110	·	·	·	·	0.3	1.5	·	28.7	·	35.4	0.8	4.0	49.7	7.1	2.1	0.3	0.5	·	·	·	3.6	3.9	15.3	·	·	·	·	·	3.6	23.1	14.5	193.8	332	+126	17	13	·	·
		St. Goarshausen	80	·	·	·	·	·	0.8	0.0	10.4	2.9	25.0	·	11.4	18.5	0.2	1.7	2.1	·	·	·	·	1.1	4.7	10.0	·	·	·	·	0.0	4.9	11.0	3.4	120.1	231	+68	15	13	·	·
Lahn	Lahn	Feudingen	410	·	·	0.0	·	·	12.3	·	23.4	4.1	19.5	0.0	·	5.4	1.1	11.0	0.8	6.3	2.3	·	·	3.2	3.9	2.3	·	·	·	·	·	0.5	2.5	6.9	118.1	124	+23	16	14	·	·
		Quotshausen	340	·	·	·	·	1.2	3.6.9	0.0	4.8	1.4	4.2	·	·	9.8	0.3	41.0	0.0	8.2	1.3	·	·	2.0	2.5	6.8	0.2	·	3.2	·	·	2.0	3.2	20.8	149.8	221	+82	18	16	·	·
		Amönau	224	·	·	·	·	·	12.8	·	1.5	0.3	1.0	·	·	11.0	40.1	6.0	4.8	6.9	·	·	·	2.1	4.7	7.7	·	·	2.8	·	·	0.4	2.6	27.0	126.3			16	13	·	·
	Ohm	Homberg a.d.O.	266	·	·	·	·	·	4.1	·	0.8	3.4	4.0	0.0	0.0	5.8	·	3.9	0.5	3.6	2.3	·	·	1.1	5.8	13.4	0.1	0.1	0.1	·	·	0.0	2.5	10.6	62.1	98	-1	17	12	·	·
		Kirchhain	208	·	·	·	·	·	12.3	·	3.1	0.2	22.0	·	·	8.2	·	4.4.0	3.1	3.4	2.2	·	·	1.6	6.9	8.0	·	·	0.3	·	·	·	2.1	6.0	124.0	210	+65	15	13	·	·
		Rosenthal	302	·	·	·	·	·	34.4	0.5	15.4	·	0.1	·	0.1	12.5	·	26.1	3.8	6.1	·	·	·	1.2	5.1	3.9	·	·	·	·	·	1.2	1.8	1.4	120.8	181	+54	15.	12	·	·
	Dill bis Ohm	Marburg (Phys. Inst.)	238	·	·	·	·	3.5	32.8	·	5.2	0.1	3.8	·	0.0	1.1	0.6	17.0	2.2	4.1	2.4	·	·	1.5	4.8	1.1	·	·	2.9	·	·	0.3	2.6	18.1	117.3	183	+53	18	15	·	·
		Rüchenbach	245	·	·	·	·	4.8	13.3	·	2.8	1.6	4.5	0.1	·	8.6	0.4	30.3	4.2	4.0	3.1	·	·	1.1	4.2	14.0	·	·	2.3	·	·	0.0	·	1.4	107.3	170	+44	17	15	·	·
		Gießen (Senckenbergstraße)	158	·	·	·	4.0	0.0	0.5	0.2	31.5	0.0	1.1	5.1	0.4	15.9	1.1	31.2	2.3	3.1	2.5	·	·	0.8	6.8	4.5	·	·	1.8	·	·	0.0	8.2	13.3	134.9	222	+74	19	15	·	·
		Niederkleen	208	·	·	·	18.5	8.5	1.8	25.3	12.1	2.6	1.5	4.0	0.3	13.5	·	18.8	1.9	4.0	1.0	·	·	1.1	3.2	9.4	·	·	0.6	·	·	·	32.9	·	157.6	258	+97	19	17	·	·
	Dill	Dillbrecht	352	·	·	·	1.8	·	4.6	0.1	13.5	20.1	17.8	0.2	0.0	23.0	1.0	28.1	0.3	1.5	0.2	·	·	4.0	3.0	8.1	0.1	·	0.6	0.5	0.0	0.3	1.2	23.3	168.1	202	+85	22	15	·	·
		Mandeln	363	·	·	·	·	·	13.4	8.2	16.4	3.8	1.4	0.1	·	6.8	0.2	19.9	0.0	5.8	2.2	·	·	3.1	0.9	4.2	·	·	6.5	0.1	·	0.4	2.2	28.2	123.8	159	+46	19	14	·	·
		Dillenburg	227	·	·	·	1.4	·	5.1.6	3.4	29.1	9.1	·	·	2.3	42.0	2.4	20.0	·	2.3	1.4	·	·	·	4.8	15.3	·	·	·	1.3	·	·	1.2	1.1.3	271.5	332	+148	16	16	·	·
		Erda	300	·	·	·	0.3	·	1.1.5	·	23.5	·	2.3	·	3.2	24.0	0.6	48.0	·	5.5	·	·	·	2.3	3.4	·	·	·	12.1	·	·	0.2	4.9	10.3	152.1	225	+85	15	12	·	·
		Greifenstein	415	·	·	·	1.2	·	10.4	13.4	9.2	16.4	0.0	·	8.1	32	20.5	1.0	14.6	7.2	1.3	·	·	4.9	1.1	2.9	·	·	·	·	·	1.6	6.9	15.3	140.4	203	+71	18	16	·	·
	Aar bis Dill	Mengerskirchen	414	·	·	·	·	·	30.0	3.8	1.5	14.8	2.8	1.1	0.2	16.5	0.1	40.0	·	11.3	2.3	·	·	2.5	5.0	4.5	·	·	·	0.1	·	0.0	8.1	31.5	186.5	237	+108	18	15	·	·
		Weilburg	225	·	·	·	·	·	4.3	·	8.0	8.1	·	4.3	·	11.9	0.9	24.0	·	1.3	0.5	·	·	2.3	4.6	3.5	·	·	·	·	·	0.1	1.3.2	13.1	107.3	151	+41	15	12	·	·
		Gemünden	258	·	·	·	0.0	·	0.0	3.6	8.5	10.5	1.3	1.2	0.9	12.1	1.4	45.4	3.9	3.2	5.9	·	·	1.1	8.0	4.5	·	·	·	·	·	0.5	2.3.1	6.3	143.2	210	+75	18	16	·	·
		Kamberg	216	·	·	·	·	·	·	9.3	1.6	6.2	12.9	3.9	4.0	25.6	2.4	39.8	3.0	0.6	5.9	·	·	1.3	7.9	3.1	·	·	·	·	·	0.6	16.1	8.3	153.1	232	+87	18	16	·	·
		Limburg	110	·	·	·	·	·	·	·	1.3	34.8	19.8	1.0	1.2	31.4	3.3	28.0	·	4.1	3.1	·	·	3.5	6.4	5.5	·	·	·	·	·	·	11.6	8.0	164.2	278	+105	15	15	·	·
		Westerburg	330	·	·	·	·	·	11.4	16.2	6.9	10.8	6.3	2.4	4.5	13.8	1.4	3.5	·	·	6.0	·	·	2.9	3.1	9.0	·	·	·	2.2	·	5.4	3.6	5.1	115.1	149	+38	18	18	·	·
	Aar	Bad Schwalbach	320	·	·	·	·	·	·	·	·	2.4	14.0	0.6	28.4	30.1	1.3	12.8	1.1	1.9	0.4	·	·	3.1	3.8	9.5	·	·	·	0.3	·	4.2	18.5	1.3	146.9	216	+79	11	14	·	·
		Kemel	520	·	·	·	·	·	0.0	·	0.6	2.3	13.2	0.1	31.4	25.9	1.1	11.5	0.3	3.1	0.6	·	·	1.1	4.2	11.0	·	·	0.4	1.1	0.0	3.8	20.0	8.0	152.5			19	14	·	·
		Panrod	340	·	·	·	·	·	·	·	·	1.5	11.1	1.1	3.1	13.8	6.1	41.1	5.4	0.3	3.9	·	·	3.2	10.1	·	·	·	·	·	0.0	0.6	16.0	5.4	139.1	212	+74	15	13	·	·
	Lahn	Holzhausen a. d. H.	382	·	·	·	·	·	0.3	·	·	2.3	1.4	·	·	5.9.4	1.6	5.6	0.5	2.3	1.5	·	·	3.6	1.9	·	·	·	·	8.9	2.6	10.5	2.1	9.3	129.4	190	+61	16	14	·	·
		Montabaur	235	·	·	·	·	·	5.3	·	·	5.3	3.5	0.0	1.0	10.5	3.0	4.0	·	8.9	2.6	·	·	4.2	6.9	3.9	·	·	1.5	·	·	0.8	12.4	1.3	81.1	111	+8	16	15	·	·
		Bad Ems	83	·	·	·	·	·	·	·	0.6	0.9	8.3	0.4	0.1	12.8	1.3	18.6	0.1	3.6	10.2	·	·	4.3	6.4	4.2	·	·	·	0.1	·	0.6	9.3	14.6	96.4	144	+29	18	11	·	·
R.	R.	Koblenz	65	·	·	·	·	·	·	·	0.4	1.4	19.5	0.8	·	18.5	5.1	2.0	·	4.1	3.1	·	·	1.8	3.6	4.3	·	·	0.6	·	·	0.4	21.6	1.2.0	112.0	178	+49	16	12	·	·
Mosel	Mosel	Perl	230	·	·	·	·	·	·	·	·	·	·	0.5	16.1	29.8	15.3	6.1	0.2	··	·	·	·	6.8	·	0.2	·	·	·	·	·	·	2.0	0.4	18.0	113	-9	10	6	·	·
		Wincheringen	260	·	·	1.9	·	·	·	1.0	·	·	·	1.1	2.4	22.0	15.1	14.2	·	2.1	·	·	·	1.1	0.5	0.3	·	·	·	·	·	0.3	1.5	1.0	83.1			14	11	·	·
	Sauer	Winterspelt	500	·	·	·	··	·	8.4	4.3	·	·	4.6	11.2	4.2	6.3	6.3	2.3	·	1.6	·	·	·	·	·	·	·	·	·	·	·	·	12.5	2.4	6.4.1			11	11	·	·
		Daleiden	480	·	·	·	·	·	3.5	8.5	·	·	·	11.1	1.1	11.4	12.4	·	·	·	·	·	·	1.1	1.3	8.5	·	·	·	·	·	·	5.9	4.9	8.8.9			11	11	·	·
		Schneifelforsthaus	657	·	·	0.0	0.0	·	1.6	1.3	·	·	5.0.3	5.2.2	6.2	2.1.0	14.5	0.3	·	4.3	0.6	·	·	8.3	0.1	3.2	·	·	·	0.1	·	1.1	6.8	1.1	186.2	202	+94	11	13	·	·
		Prüm	475	·	·	·	·	·	·	1.5	·	·	2.1.3	33.0	4.3	16.0	10.2	0.4	0.0	3.1	0.2	·	·	9.0	2.0	1.6	·	·	·	·	·	1.0	2.0	3.6	1.1.0.4	1.4.8	+36	15	13	·	·
		Ringhuscheid	470	·	·	·	·	·	1.0	4.8	·	2.2	·	4.4.3	5.1	2.1.2	9.2	1.0	·	4.4	·	·	·	8.1	0.6	5.6	·	·	·	·	·	·	18.6	4.0	1.3.1.3	1.4.9	+43	14	13	·	·

Tägliche Niederschlagshöhen in Millimetern, gemessen um 7 Uhr morgens

August

Flußgebiet		Ort	Seehöhe m	1	2	3	4	5	6	7	8	9	10	11	12	13	14	15	16	17	18	19	20	21	22	23	24	25	26	27	28	29	30	31	Monatssumme mm	% d. Norm.	Abweichung v. d. Norm.	Zahl der Tage mit Niederschl. ≧0.1	≧1.0	✳ ≧0.1	☒
Mosel	Saar	Outschied	345	·	1.0	·	·	·	·	·	·	9.1	4.7	46.6	0.9	·	·	9.6	5.8	7.0	1.2	·	3.2	9.1	2.2	3.2	·	·	·	·	·	7.2	1.1	105.9			15	14	·	·
		Schankweiler	250	·	·	·	·	·	0.0	0.4	·	0.4	9.0	13.0	5.5	11.5	4.0	3.0	0.4	6.0	·	·	·	11.1	4.4	2.3	·	·	·	·	·	0.4	1.4	2.8	75.6	110	- 7	16	12	·	·
		Wawern	445	·	·	·	·	·	0.4	20.0	·	·	0.2	2.4	8.3	28.8	7.0	2.3	·	3.3	0.2	·	·	8.9	0.2	7.2	·	·	·	·	·	0.6	2.8	0.6	93.2	133	+ 22	16	10	·	·
	Saar, Blies	Fürth	280	·	·	·	·	·	·	3.6	·	·	23.1	·	2.3	17.7	25.3	0.7	·	0.4	·	·	·	4.5	2.4	4.2	·	·	·	0.1	·	·	2.5	1.8	88.6	133	+ 22	13	10	·	·
		Trippstadt	425	·	·	·	·	·	·	5.3	·	0.8	15.3	·	4.0	21.8	7.9	4.1	·	·	1.1	·	·	5.1	2.0	2.6	0.1	·	·	·	·	0.7	0.9	1.4	73.1	100	0	15	11	·	·
		Zweibrücken	227	·	·	·	·	·	·	6.9	·	·	13.2	·	5.2	16.7	20.0	2.7	·	0.3	2.1	·	·	1.9	0.8	3.1	·	·	·	1.9	0.2	14.5	2.6	97.9	124	+ 18	15	12	·	·
		Pirmasens (Stadtgärt.)	350	·	·	·	·	·	·	55.0	·	·	8.2	·	5.6	37.8	29.8	0.2	0.0	·	7.8	·	·	3.4	1.2	3.2	·	·	·	1.2	1.4	0.2	5.2	1.4	155.6	238	+ 91	14	13	·	·
		Hornbach	230	·	·	0.2	·	·	·	0.6	·	·	0.6	·	10.0	25.1	14.1	1.6	0.6	·	0.5	·	·	4.8	1.2	3.9	·	·	·	0.8	0.2	2.0	5.1	2.2	74.7	109	- 6	17	10	·	·
	Saar	Spieser-Mühlenthal	240	·	·	·	·	·	0.0	0.0	·	·	41.6	0.2	9.2	19.2	20.3	1.8	0.2	·	0.3	·	·	4.7	1.0	6.3	·	·	·	·	0.1	0.2	5.7	1.5	112.3	151	+ 38	15	10	·	·
		Saarbrücken (Fl.)	205	·	·	·	·	·	0.0	0.0	0.0	·	12.1	4.1	7.1	28.5	28.5	5.8	11.1	0.0	1.7	·	·	4.3	0.6	4.6	0.3	·	·	·	1.0	1.4	1.3	2.4	114.8	160	+ 43	16	14	·	·
		Heusweiler	230	·	·	·	·	·	·	·	·	·	18.6	1.7	16.5	29.4	27.8	12.5	4.7	0.6	·	·	·	3.0	·	2.7	·	·	0.1	·	·	·	2.5	0.1	120.2	188	+ 56	13	10	·	·
		Lauterbach	220	·	·	·	·	·	0.0	·	·	0.0	7.3	0.5	14.0	33.4	14.1	1.1	2.9	0.3	0.5	·	·	2.9	0.9	3.9	·	·	·	·	0.0	3.0	·	0.9	85.7	137	+ 23	14	9	·	·
		Saarlautern	180	·	·	·	·	·	·	·	·	·	5.6	1.7	34.0	38.6	16.9	3.3	·	0.7	0.2	·	·	3.1	0.4	1.8	0.2	·	·	·	0.0	5.9	0.0	0.5	112.9	171	+ 37	14	9	·	·
		Hermeskeil	525	·	·	·	·	·	2.9	10.2	·	·	16.4	6.4	19.4	23.0	33.9	0.2	·	1.5	0.5	·	·	7.0	0.8	4.0	·	·	·	0.2	·	3.5	6.3	7.6	84.8	106	+ 5	14	13	·	·
		Losheim (Bez. Trier)	300	·	·	·	·	·	·	·	·	·	0.4	17.7	17.8	25.1	16.1	6.4	0.7	0.6	1.0	·	·	4.1	0.5	4.6	·	·	·	·	0.0	2.5	5.5	0.3	92.7	124	+ 18	15	11	·	·
		Limbach	275	·	·	·	·	·	·	·	·	·	15.9	4.0	3.4	37.0	29.1	17.9	·	0.6	0.8	·	·	4.1	0.9	1.5	·	·	·	·	·	·	6.1	0.9	116.7	159	+ 53	13	9	·	·
		Marpingen	280	·	·	·	·	·	·	·	·	·	0.4	1.4	1.8	10.8	62.8	0.9	0.2	0.3	0.4	·	·	0.9	6.1	2.9	·	·	·	·	·	0.2	6.5	0.4	96.0	137	+ 26	15	7	·	·
		Kerprichhemmersdf.	183	·	·	·	·	·	·	·	1.5	·	·	2.0	·	33.0	29.8	4.4	·	·	1.4	·	·	3.8	0.4	2.5	0.3	·	·	·	·	1.0	1.7	·	87.8	119	+ 13	12	10	·	·
		Merzig	175	·	·	·	·	·	·	·	·	·	2.9	0.0	17.2	27.5	18.4	14.9	0.0	1.5	0.4	·	·	2.8	2.0	2.9	0.0	·	·	·	·	5.0	3.4	0.8	93.7	132	+ 23	13	11	·	·
		Oberemmel	210	·	·	·	·	·	·	·	·	·	0.0	17.5	5.1	24.5	19.3	11.8	·	1.0	·	·	·	6.4	0.7	2.2	·	·	·	·	·	3.0	2.6	1.2	95.3			12	11	·	·
	Mündung bis Saar	Trier (Egbertstr.)	146	·	·	0.0	·	·	0.0	0.0	·	·	1.1	10.5	1.9	24.2	13.1	3.1	0.0	4.1	0.0	·	·	5.2	1.2	6.9	·	·	·	·	·	3.4	0.8	2.2	78.3	108	+ 6	13	12	·	·
		Newel	365	·	·	1.6	·	·	0.9	·	·	·	·	8.1	23.0	16.2	1.6	4.9	·	·	·	·	·	6.8	1.6	2.9	·	·	·	·	·	1.3	0.4	0.6	70.1	93	- 5	13	10	·	·
		Schillingen	515	·	·	·	·	·	·	1.3	·	·	15.4	3.5	7.6	36.1	45.6	5.2	·	1.2	·	·	·	2.3	4.1	3.2	·	·	·	·	2.1	1.3	2.4	15.4	146.7			15	15	·	·
		Gerolstein	378	·	·	·	·	0.0	·	2.2	·	·	23.9	3.4	2.4	23.1	11.8	·	·	3.4	0.2	·	·	9.4	3.7	7.4	·	·	·	·	·	4.2	6.7	10.3	112.1	160	+ 42	14	13	·	·
		Wilsecker	335	·	·	·	·	·	·	1.5	·	0.5	4.9	1.4	32.2	20.6	6.1	1.1	0.1	5.8	·	·	·	8.5	1.1	6.3	·	·	·	1.0	·	0.2	3.2	1.3	95.8			17	14	·	·
		Meisburg	480	·	·	·	·	·	·	·	·	2.1	2.2	5.4	10.0	24.4	12.9	0.0	·	3.9	·	·	·	10.4	2.1	3.3	·	·	·	·	·	1.2	2.9	2.1	83.5			13	13	·	·
		Bruch	192	·	·	·	·	·	·	0.0	·	·	27.1	·	3.0	13.5	17.9	·	·	0.0	·	·	·	·	20.0	·	·	·	·	·	·	12.1	9.1	5.6	126.2			12	12	·	·
		Leiwen	139	·	·	4.2	·	·	7.9	17.4	·	·	·	6.8	0.6	22.1	42.6	0.6	·	3.5	·	·	·	7.1	2.5	4.5	·	·	·	·	·	4.0	10.8	5.9	129.7	186	+ 60	15	13	·	·
		Gornhausen	485	·	·	0.0	·	·	16.3	14.5	·	·	0.0	27.5	2.3	14.0	59.2	5.1	·	4.5	·	·	·	9.5	3.7	7.1	·	·	·	·	·	2.5	18.1	7.2	215.5	266	+ 135	14	14	·	·
		Altburg	535	·	·	·	·	·	10.6	1.4	·	·	9.7	16.5	7.7	38.9	22.3	0.0	·	4.4	0.1	·	·	16.8	0.8	6.0	·	·	·	·	·	2.4	11.7	5.1	154.4			15	13	·	·
		Wittlich (Heffels)	190	·	·	·	·	·	9.3	0.0	0.5	0.0	18.0	1.5	16.5	20.0	16.0	·	2.7	·	·	·	·	9.0	·	9.0	·	·	·	·	·	4.0	7.5	1.5	115.5	178	+ 57	13	12	·	·
		Bernkastel-Cues	120	·	·	0.5	·	·	4.3	2.5	·	0.0	0.8	12.8	3.5	13.3	28.5	4.4	1.5	4.1	·	·	·	9.0	3.1	5.2	·	·	·	0.0	·	2.0	8.9	4.9	109.3	159	+ 38	17	15	·	·
		Altlay	350	·	·	·	·	·	13.0	3.2	·	·	3.0	7.6	5.3	17.8	16.0	16.1	10.1	4.2	0.2	·	·	7.6	3.6	8.3	·	·	·	0.2	·	·	13.8	7.1	131.1	179	+ 58	17	15	·	·
		Hontheim	390	·	·	·	·	·	5.9	3.8	·	·	10.1	8.0	1.2	20.2	29.9	·	·	5.7	·	·	·		7.4	4.6	·	·	·	·	·	·	8.2	·	105.0	154	+ 37	11	11	·	·
		Demerath	420	·	·	·	·	·	1.7	2.5	2.4	0.0	2.8	9.4	·	52.2	58.4	·	·	4.8	0.2	·	·	7.7	4.5	8.4	·	·	·	·	·	7.4	11.1	5.4	172.9	358	+ 200	15	14	·	·
		Blankenrath	397	·	·	·	·	·	2.3	0.6	1.0	·	10.9	19.4	0.6	12.8	15.8	13.0	1.6	6.2	0.1	·	·	8.5	·	5.6	·	·	·	·	·	7.4	15.5	13.1	128.4	186	+ 59	17	14	·	·
		Düngenheim	460	·	·	0.3	·	·	0.5	0.8	1.2	0.2	0.3	4.5	1.4	18.2	20.9	4.7	0.0	7.2	8.3	·	·	0.0	6.3	·	·	·	·	·	·	·	33.6	18.2	126.6	202	+ 64	16	11	·	·
		Treis/Mosel	96	·	·	·	·	·	1.4	1.5	1.2	·	21.1	5.6	·	15.9	22.2	19.5	0.1	2.8	0.0	·	·	9.7	12.1	17.9	·	·	·	·	·	·	57.3	17.9	212.2	372	+ 155	15	14	·	·
		Münstermaifeld	270	·	·	·	·	·	2.3	·	1.7	1.6	8.4	15.5	11.0	15.9	17.0	5.0	·	3.5	·	·	·	7.5	9.5	14.3	·	·	·	·	·	1.9	23.7	28.9	177.6	330	+ 124	16	13	·	·
		Lingerhahn	480	·	·	·	·	·	1.3	·	12.3	·	12.2	1.4	·	19.8	8.7	4.3	1.5	5.9	·	·	·	7.3	6.1	17.2	·	·	·	·	·	2.3	32.4	22.6	156.3			15	15	·	·
Ruhr bis Mosel	Rhein	Selters	242	·	·	·	·	·	5.4	·	0.1	18.1	14.2	0.1	1.5	20.5	9.6	11.6	0.1	10.3	0.6	·	·	4.1	5.6	7.2	·	·	5.1	0.4	·	0.1	18.6	18.4	151.6	200	+ 76	20	14	·	·
		Niedermendig	216	·	·	5.8	·	·	2.0	14.8	5.4	11.2	·	3.2	34.5	19.3	2.6	·	1.9	6.3	·	·	·	10.0	3.5	4.2	·	·	·	·	·	·	16.6	14.8	156.2	289	+ 102	16	16	·	·
		Neuwied	65	·	·	·	·	·	5.9	·	1.2	0.4	14.3	3.9	0.3	10.7	8.8	5.3	·	3.1	3.3	·	·	5.6	9.4	8.0	·	·	·	·	·	·	16.0	26.0	122.2	222	+ 67	16	14	·	·
	Wied	Hachenburg	370	·	·	4.0	·	·	7.8	2.0	4.0	4.4	13.7	2.8	·	15.1	7.5	13.0	·	8.5	7.9	·	·	6.8	9.5	8.4	·	·	·	0.9	·	0.9	7.9	11.9	131.0	149	+ 43	19	17		·
		Altenkirchen	220	·	·	0.1	·	·	6.8	2.9	4.5	5.5	4.3	·	11.7	0.9	16.0	·	9.5	0.8	·	·	·	6.5	3.6	8.5	·	·	·	0.3	·	·	3.4.0	17.5	134.5	171	+ 56	18	14	·	·
		Harschbach	290	·	·	·	·	·	2.8	·	4.6	9.9	2.8	0.2	·	16.3	2.6	11.9	·	6.9	0.7	·	·	4.9	6.1	6.8	·	·	·	0.4	·	0.1	18.1	46.5	141.6			17	13	·	·
		Asbach	264	·	·	2.6	·	·	3.6	·	8.9	7.1	5.6	6.7	3.8	11.0	12.2	18.8	4.6	7.0	0.8	·	·	6.9	5.1	12.8	·	0.1	0.2	0.5	·	0.7	32.7	33.2	178.9	242	+ 105	22	17	·	·

1938 **Tägliche Niederschlagshöhen in Millimetern, gemessen um 7 Uhr morgens** August

Flußgebiet		Ort	Seehöhe m	1	2	3	4	5	6	7	8	9	10	11	12	13	14	15	16	17	18	19	20	21	22	23	24	25	26	27	28	29	30	31	Monatssumme mm	% d. Norm.	Abweichung v. d. Norm	Zahl der Tage mit Niederschl. ≥0.1	≥1.0	≥0.1	☒
Ruhr bis Mosel	W.	Scheuerchen	260	·	·	0.3	7.7	·	8.7	·	·	0.1	4.7	0.7	·	21.5	28.6	7.8	·	7.5	1.7	·	·	7.6	6.0	6.4	·	·	·	0.4	·	7.7	76.0	50.6	177.4	222	+94	18	14	·	·
	R.	Rheinbrohl	55	·	·	12.3	·	·	6.2	15.8	0.4	·	29.8	5.2	·	13.4	40.8	7.5	0.0	3.1	1.7	·	·	9.8	2.9	2.6	·	·	·	3.8	·	2.7	25.0	28.5	213.5	380	+158	16	17	·	·
	Ahr	Ahrhütte	400	·	·	·	·	·	0.5	21.4	·	·	17.5	23.8	·	36.9	6.5	5.0	0.4	1.3	11.8	·	·	7.4	·	3.3	·	·	·	·	·	3.0	8.9	6.3	154.0			15	13	·	·
		Dreis	475	·	·	0.0	·	·	10.3	22.6	0.4	·	34.8	13.7	·	32.9	18.6	0.3	0.3	3.7	0.8	·	·	8.6	8.6	6.5	·	·	·	0.0	·	1.3	6.4	14.1	183.9	264	+114	17	13	·	·
		Kelberg	482	·	·	0.4	·	·	0.6	4.4	0.6	·	8.9	4.1	·	29.8	31.5	7.3	4.6	9.4	5.4	·	0.6	10.5	9.2	7.5	4.6	·	·	0.4	·	5.7	17.7	20.5	177.7	266	+111	21	16	·	·
		Aremberg	540	·	·	·	·	·	5.4	18.5	0.7	·	4.4	28.8	1.5	25.9	16.8	8.7	0.0	2.7	9.9	·	·	10.5	0.7	3.8	·	·	·	·	·	7.7	19.8	5.2	168.6	272	+107	17	15	·	·
		Nürburg	621	·	·	0.4	·	·	2.6	9.7	·	·	4.9	5.7	0.7	33.7	54.4	3.6	0.9	3.3	4.7	·	·	11.5	2.5	6.4	·	·	·	0.8	·	7.7	20.8	30.6	203.7			19	15	·	·
		Adenau	302	·	·	2.0	·	·	0.3	7.9	0.4	·	5.5	7.4	0.7	33.0	35.9	4.4	0.2	2.2	7.6	·	0.6	8.4	1.4	3.9	0.7	0.7	·	0.7	·	8.0	16.8	29.5	163.8	260	+101	23	15	·	·
		Kesseling	240	·	·	0.0	·	·	2.7	0.6	2.9	·	9.4	3.0	·	19.5	38.9	18.9	0.6	2.9	3.6	·	·	9.5	0.9	4.2	·	·	·	0.5	·	·	22.4	32.3	172.8			17	13	·	·
		Houverath	348	·	·	17.9	·	·	7.7	29.7	7.3	·	5.7	10.9	·	24.4	18.2	27.9	·	4.3	5.3	·	·	13.0	1.7	6.0	·	·	·	0.6	·	0.4	18.0	33.5	214.5			18	16	·	·
		Ahrweiler-Land	110	·	·	5.6	·	·	8.9	14.6	1.5	·	10.3	1.0	0.6	18.7	27.6	19.1	1.1	3.8	2.4	·	·	9.2	1.1	6.1	·	·	·	0.7	·	·	28.6	33.4	192.3	356	+138	19	17	·	·
	R.	Remagen	55	·	·	0.6	·	·	9.3	0.2	2.3	·	9.6	3.6	·	14.0	23.1	3.5	0.7	6.6	0.9	·	·	9.3	5.3	9.2	0.2	·	·	0.1	·	2.7	38.1	33.8	172.4	292	+113	20	14	·	·
		Bonn	60	·	·	1.2	·	·	0.4	14.1	2.6	0.1	7.2	2.4	·	37.7	19.5	19.1	·	2.7	1.5	·	·	11.7	1.2	·	·	·	·	0.1	·	0.3	24.3	14.3	153.8	253	+93	18	14	·	·
	Sieg	Hohenroth	635	·	·	·	·	·	10.0	·	16.8	26.4	29.7	7.6	4.4	·	·	29.3	·	8.2	7.6	·	·	7.2	3.2	3.8	·	·	·	2.6	0.4	2.3	3.2	23.4	179.5			17	16	·	·
		Hilchenbach	355	·	·	·	9.1	·	19.2	·	1.8	34.9	4.2	·	0.4	·	·	19.9	·	·	·	·	·	5.1	3.4	5.2	·	·	1.3	·	·	0.4	3.7	6.3	114.9	117	+17	14	12	·	·
		Eichen	302	·	·	·	3.3	·	20.0	·	8.0	44.7	5.4	·	·	6.4	0.3	18.6	·	6.5	0.8	·	·	5.4	3.4	7.1	·	·	·	·	·	·	6.8	3.0	199.7	208	+104	15	13	·	·
		Siegen (Kläranlage)	295	·	·	·	4.1	·	5.9	0.9	6.2	32.3	23.3	19.3	·	5.9	·	15.6	·	5.6	0.5	·	·	8.8	3.3	4.0	·	·	·	·	·	·	7.6	4.1	147.4	186	+68	16	14	·	·
		Niederschelden	225	·	·	·	4.8	·	2.0	2.2	16.2	20.6	4.5	0.4	·	9.6	0.7	20.8	·	7.8	·	·	·	7.8	3.7	2.7	·	·	·	0.0	·	0.1	5.2	15.1	123.0	140	+35	17	14	·	·
		Kirchen	195	·	·	·	0.6	·	8.2	1.7	7.8	7.7	8.7	0.9	·	7.7	0.3	63.8	0.1	5.5	0.6	·	·	6.7	5.3	3.9	·	·	·	·	·	·	12.6	20.8	162.3	195	+79	18	13	·	·
		Burbach	360	·	·	·	2.0	·	4.0	8.8	21.5	13.4	7.7	1.7	·	38.0	13.4	28.4	0.2	10.0	0.5	·	·	8.9	6.3	11.0	·	·	·	0.7	·	·	13.3	20.0	208.2	240	+121	19	16	·	·
		Morsbach	210	·	·	7.5	0.9	·	3.6	7.8	4.2	29.0	3.1	1.2	0.0	12.0	0.5	27.4	·	7.0	0.5	·	·	7.0	4.0	4.0	·	·	·	0.3	·	1.0	13.0	7.6	135.6	151	+46	20	16	·	·
		Salzburg	612	·	·	·	·	·	17.0	24.1	16.6	10.6	0.3	3.9	·	16.4	16.4	14.7	·	8.9	1.4	·	·	3.5	8.4	11.3	·	·	·	0.1	·	0.2	7.2	27.2	187.6			18	15	·	·
		Rossel	120	·	·	0.0	·	·	1.5	0.5	5.1	6.8	1.0	0.5	0.2	48.3	1.3	12.7	·	6.8	0.0	·	·	6.2	3.4	3.3	·	·	·	0.1	·	·	32.8	37.4	167.9	198	+83	17	13	·	·
		Blankenberg	170	·	·	0.2	·	·	0.9	3.8	4.9	3.8	2.6	2.0	0.1	55.4	8.7	8.8	0.1	5.0	0.4	·	·	7.3	8.7	7.3	0.1	·	·	0.9	·	1.0	27.7	16.5	166.2	210	+87	22	15	·	·
		Siegburg	61	·	·	2.2	·	·	0.0	0.4	·	1.7	1.5	0.6	·	20.9	1.0	10.9	·	4.6	·	·	·	13.9	4.6	3.1	·	·	·	1.1	·	·	23.5	15.2	105.2	144	+32	15	13	·	·
	Sieg, Agger	Bergneustadt	240	·	·	12.5	1.5	·	·	·	6.8	6.6	3.1	0.2	·	9.1	0.4	24.9	1.9	2.3	0.1	·	·	8.3	2.9	6.9	·	·	0.1	0.6	·	·	17.7	8.6	115.1	114	+14	19	14	·	·
		Rodt-Müllenbach	410	·	·	0.0	0.0	·	·	·	5.0	12.8	13.4	0.3	·	14.6	12.9	19.3	0.1	1.3	0.3	·	·	8.8	1.8	2.9	·	·	0.2	1.3	·	·	36.0	24.5	155.5	139	+44	17	13	·	·
		Dreschhausen	330	·	·	0.3	2.2	·	1.9	0.0	6.1	17.1	1.9	0.3	·	10.8	0.5	26.5	·	4.2	1.2	·	·	6.6	8.1	9.2	·	·	0.2	1.2	·	0.3	15.5	15.0	129.7	126	+27	20	15	·	·
		Hülsenbusch	308	·	·	·	10.3	·	·	·	6.3	19.1	1.8	0.3	·	14.4	3.7	19.4	·	2.7	0.5	·	·	10.4	2.0	8.0	·	·	·	2.0	·	·	30.2	28.0	159.7	149	+53	16	14	·	·
		Loope	118	·	·	·	6.7	·	·	3.8	3.9	5.0	2.5	·	·	7.0	2.3	10.3	·	·	·	·	·	6.1	4.3	16.8	·	·	·	·	·	·	29.7	26.8	125.2	130	+29	13	13	·	·
		Seelscheid	213	·	·	4.6	7.2	·	·	·	5.9	7.8	2.4	0.5	·	19.5	2.8	6.2	·	2.8	·	·	·	11.0	5.4	4.1	·	·	0.0	0.4	·	7.6	18.5	32.5	127.2	126	+26	17	15	·	·
		Unterkotten	160	·	·	0.2	3.9	·	·	1.8	3.0	5.6	13.8	0.3	·	17.5	4.2	8.9	0.0	1.0	0.2	·	0.3	9.8	1.5	8.3	·	·	0.0	0.2	·	0.8	37.3	36.0	143.6	143	+43	20	14	·	·
	Wupper bis Sieg	Brühl	63	·	·	0.0	·	·	·	0.0	0.6	·	0.2	2.1	·	16.8	13.0	2.6	·	0.7	·	·	·	18.5	0.4	2.1	·	·	·	0.0	·	1.1	27.2	7.3	92.0	139	+26	13	9	·	·
		Wahn	50	·	·	0.4	1.4	·	·	·	·	2.1	2.1	0.2	·	13.2	18.6	3.5	·	0.9	·	·	·	13.0	3.6	3.0	·	·	·	0.2	·	0.7	27.0	13.6	103.5	143	+31	16	11	·	·
		Köln (Flughafen)	49	·	·	0.0	·	·	0.0	0.0	2.0	3.2	1.9	0.3	·	5.6	27.8	22.7	0.0	0.2	0.0	·	0.0	7.3	0.7	7.9	0.7	·	·	0.0	·	1.2	32.4	10.8	177.3	263	+48	15	11	·	·
		Pulheim	46	·	·	·	2.6	·	0.2	0.5	3.1	0.4	4.5	0.4	0.3	7.2	16.2	10.8	·	2.2	·	·	·	5.6	6.7	·	·	·	·	1.4	·	3.4	15.7	14.4	89.6	125	+18	18	13	·	·
		Leverkusen	44	·	·	0.0	·	·	0.0	·	0.0	2.2	3.3	0.9	0.0	4.8	23.4	0.4	·	0.2	·	·	0.0	4.9	0.0	4.1	·	·	·	0.0	·	0.5	27.3	17.1	89.7	135	+23	12	8	·	·
	Wupper	Kreuzberg	373	·	·	·	·	·	·	·	4.4	12.5	8.1	·	·	12.4		7.8	·	7.1	7.6	·	·	8.9	0.7		·	·	1.4	2.6	·	·	39.5	17.0	118.0	104	+5	13	12	·	·
		Hückeswagen	258	·	·	2.5	0.0	·	·	·	0.2	12.6	3.7	·	17.2	15.5	0.2	28.3	0.2	2.2	7.7	·	·	6.4	2.4	4.5	0.7		0.1	0.7	·	0.7	47.5	18.2	160.8	74.5	+50	20	13	·	·
		Schwelm	210	·	·	6.4	0.8	0.5	·	5.0	5.6	11.4	24.5	0.2	1.9	2.5	0.0	5.0	0.3	1.4	1.5	·	0.3	5.2	2.4	7.1	·	·	0.3	2.5	·	·	44.7	24.7	154.2	153	+53	22	16	·	·
		Wuppertal-Elberfeld (Westatr.)	178	·	·	2.3	·	·	·	0.0	1.2	9.8	15.1	·	2.9	17.3	0.1	55.2	2.9	1.8	1.8	·	0.9	4.2	2.5	5.1	·	·	0.2	0.8	·	0.7	35.2	14.6	174.6	168	+71	20	15	·	·
		Remscheid (Gasw.)	303	·	·	·	·	·	·	·	1.1	12.8	34.9	·	1.9	9.6	2.0	32.6	·	3.6	0.5	·	·	7.4	0.7	5.7	·	·	0.2	1.0	·	0.7	40.6	31.0	186.3	169	+76	17	13	·	·
		Solingen (Schützenstr.)	252	·	·	0.6	·	·	·	·	0.9	9.9	20.9	0.0	·	8.7	3.2	26.2	0.1	3.4	0.2	·	0.4	6.1	1.8	9.4	·	·	0.3	1.7	·	1.3	83.3	42.9	221.3	205	+116	19	13	·	·
		Wermelskirchen	310	·	2.1	1.9	·	·	·	·	5.1	10.1	13.3	·	·	18.5	2.3	13.5	·	2.6	·	·	·	4.1	1.8	·	·	·	·	12.3	·	0.7	74.9	19.2	182.4	162	+70	15	14	·	·
	Erft	Münstereifel	290	·	·	3.0	·	·	24.0	11.0	2.4	·	6.2	11.6	0.5	26.7	14.6	15.4	0.2	2.3	3.3	·	·	6.7	1.8	5.7	0.0	·	·	0.3	·	6.2	19.2	25.0	186.7	326	+129	20	17	·	·
		Euskirchen	160	·	·	6.7	·	·	1.7	1.2	1.3	·	5.3	27.4	0.7	36.7	14.1	12.5	0.2	3.3	0.4	·	·	6.8	0.5	7.6	·	·	·	·	·	3.8	38.1	18.7	185.2	364	+129	19	15	·	·
		Rheinbach	174	·	·	13.1	·	·	0.6	·	7.6	·	16.8	3.1	0.3	24.2	26.2	14.1	0.4	3.4	0.7	·	·	0.8	10.0	7.3	·	·	·	·	·	·	29.0	19.3	176.9	305	+119	17	12	·	·

1938 **Tägliche Niederschlagshöhen in Millimetern, gemessen um 7 Uhr morgens** August

Flußgebiet		Ort	Seehöhe m	1	2	3	4	5	6	7	8	9	10	11	12	13	14	15	16	17	18	19	20	21	22	23	24	25	26	27	28	29	30	31	Monatssumme mm	Monatssumme % d. Mittl.	Abweichung v. d. Norm.	Zahl der Tage mit Niederschl. ≥0.1	Zahl der Tage mit Niederschl. ≥1.0	Zahl der Tage mit ≥0.1	Zahl der Tage mit ☒
Ruhr bis Mosel	Erft	Metternich	125	·	·	8.9	·	·	2.7	0.5	5.0	·	3.2	9.2	0.3	24.2	19.2	3.2	·	1.6	7.1	·	·	9.3	·	·	·	·	·	·	·	·	40.2	9.4	138.0	184	+63	15	13	·	·
		Hergarten	337	·	·	0.2	·	·	26.0	2.9	12.3	·	8.2	8.1	·	20.8	27.1	0.7	·	1.9	·	·	·	5.2	0.7	·	6.1	·	·	0.3	·	13.4	28.3	22.6	184.8	298	+123	17	13	·	·
		Erp	127	·	·	3.1	1.2	·	1.8	0.9	7.1	·	5.1	10.2	·	41.1	7.1	8.0	0.5	0.2	0.3	·	·	8.2	0.1	5.5	·	·	·	·	·	2.6.0	9.5	130.5	199	+65	18	13	·	·
		Oberbolheim	103	·	·	8.8	1.6	·	1.7	8.1	1.0	·	3.6	6.1	18.3	12.5	14.0	5.9	·	·	·	·	·	7.0	0.6	3.7	·	·	·	·	·	·	27.4	12.3	132.6			16	15	·	·
		Bergheim (Martinswerk)	74	·	·	·	·	·	0.5	0.2	·	·	·	4.0	2.0	13.2	7.9	15.5	0.4	0.8	·	·	·	7.1	0.6	9.8	·	·	·	·	·	·	33.2	6.0	101.2			14	9	·	·
		Neukirchen	56	·	·	·	·	·	·	0.9	·	0.9	12.2	0.1	0.8	14.5	21.2	20.4	0.4	0.9	0.3	·	1.1	3.1	0.9	7.4	·	·	·	·	0.7	20.0	11.1	116.2			18	9	·	·
	Rhein	Benninghof	130	·	·	0.0	·	·	·	0.9	1.2	7.0	16.4	0.1	8.0	24.4	2.1	29.2	0.2	0.9	0.3	·	1.8	2.7	2.3	5.3	·	·	·	0.8	·	0.4	37.8	34.9	176.7			20	13	·	·
		Düsseldorf-Gerresh.	67	·	·	·	·	·	·	5.1	1.2	4.6	9.9	0.1	16.1	25.2	1.6	10.7	·	·	·	·	0.1	3.5	1.6	5.9	·	·	·	0.2	·	0.8	42.0	33.3	161.9	208	+84	17	13	·	·
		Krefeld	38	·	·	·	·	·	1.5	0.8	·	3.4	7.5	6.3	1.2	17.5	12.1	22.5	5.1	1.2	0.1	·	1.1	2.5	1.0	11.4	·	·	·	0.1	·	0.3	10.1.4	36.1	245.7	368	+179	20	16	·	·
		Duisburg (Bot.Gart.)	39	·	·	·	·	·	1.4	2.0	0.3	3.8	7.4	·	0.5	26.0	1.2	61.8	1.7	0.9	0.4	·	0.2	2.8	3.4	11.5	·	·	·	1.5	·	2.2	65.0	32.0	232.0	314	+158	20	15	·	·
Ruhr	Möhne bis Quelle	Brunskappel	410	·	·	0.5	·	·	13.5	0.6	12.5	7.9	7.6	·	·	6.2	·	17.4	·	2.4	0.4	·	·	4.3	2.1	2.0	·	·	2.5	2.2	0.1	3.6	16.0	37.9	127.7	127	+26	19	15	·	·
		Bigge	329	·	·	1.0	·	·	23.9	·	11.4	16.7	4.9	·	·	16.2	·	5.6	·	3.0	2.5	·	·	2.5	4.0	2.2	·	·	0.5	5.0	·	2.0	12.6	29.7	143.7	147	+46	17	16	·	·
		Bödefeld	475	·	·	·	·	·	28.9	·	5.6	0.5	3.1	0.0	·	15.2	·	4.5	0.0	4.7	0.4	·	·	5.5	3.9	2.9	·	·	2.5	4.2	·	·	5.2	35.4	122.5			15	13	·	·
		Enste	300	·	·	0.2	·	·	8.1	·	15.8	0.2	·	0.9	·	6.7	·	4.7	·	1.6	2.5	·	·	5.6	2.2	2.0	·	·	·	4.8	0.2	0.6	8.5	27.8	86.4	89	- 8	17	12	·	·
		Eslohe	312	·	·	·	·	·	35.6	·	22.8	28.2	·	·	7.9	9.9	·	12.4	1.1	3.3	0.3	·	·	5.1	2.6	4.3	·	·	0.3	3.5	0.1	0.1	5.3	16.4	153.2	159	+57	18	14	·	·
		Arnsberg	189	·	·	0.0	·	·	·	·	6.1.8	2.7	0.1	·	·	11.2	0.1	29.4	0.9	1.5	1.1	·	·	1.2	3.2	4.5	0.3	0.0	2.6	4.8	0.1	0.5	5.9	23.9	16.1.8	174	+69	19	13	·	·
		Allendorf	310	·	·	·	·	·	0.4	·	8.1	5.1	23.9	·	0.2	·	·	30.2	2.0	0.8	0.1	·	·	6.3	3.3	9.0	·	·	0.9	3.1	·	0.5	1.1	20.9	124.3	139	+35	11	11	·	·
		Langscheid	335	·	·	1.1	·	·	9.5	·	36.1	4.6	11.9	14.0	3.0	13.4	·	4.1.5	4.3	0.1	0.0	0.1	0.0	0.9	3.5	4.9	·	·	1.2	·	·	3.5	10.0	20.0	196.2	200	+98	19	16	·	·
	Möhne	Brilon	450	·	·	·	·	·	5.1.4	·	1.1	·	3.0	·	·	2.3	·	1.0	·	3.1	2.6	·	·	4.1	3.2	2.9	·	·	1.0	6.6	0.3	3.3	6.4	14.2	10.1.1	113	+12	16	15	·	·
		Rüthen	380	·	·	·	·	·	9.3	·	8.6	2.4	·	·	·	11.2	·	5.9	0.3	0.3	1.2	·	2.4	3.2	2.9	1.6	·	·	0.5	4.1	0.5	4.5	2.1.8	18.5	99.8	112	+11	18	14	·	·
		Warstein	295	·	·	·	·	·	8.5	·	1.1.3	5.1	·	·	·	4.2	·	6.9	·	0.8	0.5	·	·	4.8	2.1	·	2.1	·	0.3	4.3	·	0.1	1.9.8	20.5	98.5			15	11	·	·
		Möhnetalsperre	185	·	·	·	·	·	4.0.1	·	1.1.5	0.8	·	·	·	1.1	·	2.4.6	·	0.3	·	·	·	6.2	1.1	2.6	·	·	1.3	1.9	·	10.0	9.3	44.3	16.8.3	189	+1.9	14	12	·	·
	Ruhr	Neuenrade	324	·	·	5.9	6.8	·	0.1	·	2.0	12.8	6.8	·	0.2	8.3	·	13.5	0.1	0.6	0.3	·	·	1.6	2.3	1.0	·	·	0.1	2.1	·	0.1	2.9.5	2.9.6	13.6.3			20	13	·	·
		Menden	149	·	·	·	·	1.0	·	·	2.9.5	1.5	·	3.1	·	8.5	·	4.1.0	·	1.0	0.3	·	0.5	10.0	5.0	1.0	·	·	1.0	3.0	·	·	6.5	3.1	12.2.6			16	14	·	·
		Langschede	116	·	·	1.2	·	1.8	0.8	·	12.9	0.5	·	·	·	1.1	·	2.5.9	·	0.9	1.4	·	·	1.3	1.1	4.9	·	·	0.8	2.2	·	·	6.6	19.2	10.1.2	136	+2.1	16	12	·	·
		Iserlohn	288	·	·	1.9	5.0	·	·	·	16.5	9.1	19.5	·	1.6	6.4	·	28.4	·	2.0	0.2	·	·	9.4	1.3	4.0	·	·	0.1	3.1	·	0.4	2.4.3	20.5	15.5.5	1.1.1	-6.8	18	15	·	·
	Lenne	Kahler Asten	840	·	·	0.0	0.0	0.0	16.4	·	4.5	0.0	0.6	0.1	0.0	1.4.8	0.0	1.2	0.2	6.0	0.5	0.0	·	5.4	3.8	6.5	0.1	0.0	3.6	1.9	0.1	1.1	4.6	33.8	11.1.2	92	-7.0	19	13	·	·
		Fleckenberg	352	·	·	·	·	·	1.3.1	·	1.6.8	1.4.3	2.3	0.6	2.2	1.3.1	·	1.4.5	1.8	4.0	·	·	·	3.1	4.4	8.2	·	·	0.4	0.8	0.1	0.1	2.6	6.9	11.6.5	1.2.1	+2.5	19	14	·	·
		Altenhundem	305	·	·	1.9	·	·	6.1	·	1.1.0	3.3.1	10.2	·	·	1.0.0	·	1.1.1	·	3.1	·	·	·	1.1	1.4	5.5	·	·	·	0.3	·	0.3	3.2	9.2	11.5.3	1.3.1	+2.1	15	13	·	·
		Olpe	320	·	·	3.1	2.5	·	4.6	·	8.9	5.8.9	2.9.0	2.8.2	2.5	2.8.8	·	·	·	2.8	·	·	·	9.3	2.1	9.1	·	·	0.4	·	·	·	1.1.0	12.1	2.1.5.1	2.1.4	+1.1.5	16	15	·	·
		Pütthof	440	·	·	1.3	3.9.5	1.2	0.0	0.0	1.6.4	4.2.4	6.6	0.0	0.0	2.2.1	1.2	1.0.3	0.0	2.6	0.4	0.0	0.0	6.5	2.0	2.9	0.0	·	1.8	0.5	0.2	·	2.5.5	6.9	19.0.3	1.9.4	+9.2	19	16	·	·
		Attendorn	250	·	·	0.2	4.3	0.5	2.9	·	1.2.6	2.7.2	5.2	0.2	0.6	1.7.6	0.2	1.0.2	0.1	2.0	·	·	·	6.1	2.4	3.3	·	·	0.1	·	·	0.5	1.9.3	4.9	12.0.4	1.4.1	+3.5	2.1	13	·	·
		Serkenrode	350	·	·	·	·	·	1.5.5	·	1.1.1	2.3.1	0.1	·	·	1.4.0	4.2	4.5.2	8.9	·	·	·	·	6.5	4.5	7.4	0.1	·	0.8	1.6	·	0.1	3.4	2.0.3	17.3.4	1.8.2	+7.8	17	13	·	·
		Herscheid	438	·	·	·	2.2.1	1.4	4.0	·	6.9	3.4.5	1.5	·	·	1.0.5	·	2.8.5	0.3	0.9	0.6	·	·	9.9		4.1	·	·	0.1	·	·	0.2	8.3.5	2.8.1	2.3.8.3	2.4.0	+1.3.9	18	13	·	·
		Lüdenscheid	447	·	·	0.0	1.3	1.0	0.4	·	5.2	3.4.4	1.1.9	0.0	0.0	6.1	0.0	3.4.0	2.5	0.0	0.0	·	·	9.6	3.0	6.3	·	·	0.9	4.8	0.0	0.3	1.0.4.0	3.1.8	2.7.0.1	2.5.1	+1.6.3	17	14	·	·
	Volme	Meinerzhagen	408	·	·	·	9.4	·	·	·	5.0	1.1.5	4.5	·	·	1.1.0	0.1	2.3.0	1.8	1.4	·	·	·	1.4	2.5	3.1	·	·	0.9	2.5	·	·	3.5.5	2.2.2	1.5.4.4			16	14	·	·
		Priorei	170	·	·	1.2	4.3	1.1	0.0	·	2.0	2.3.3	4.1.5	·	3.1	4.2	·	8.0	0.0	1.5	1.2	·	·	6.0	1.3	1.1.6	·	·	0.3	1.3	·	0.4	5.5.4	4.6.6	2.2.1.0			1.9	1.7	·	·
		Hagen (Bäuerl. Werksch.)	165	·	·	0.6	1.2	·	0.8	·	2.3	1.3.1	1.0.3	·	0.0	1.5.3	·	4.2	·	0.8	0.0	·	·	5.0	0.8	3.9	·	·	·	1.1	·	0.3	3.0.1	2.1.1	1.1.1.5	1.4.1	+3.4	16	11	·	·
		Halver	422	·	·	1.1	3.0	·	·	·	4.5	1.4.0	9.2	·	·	1.0.6	2.1	2.2.2	·	1.2	1.1	·	·	1.0.0	1.5	5.9	0.3	·	1.2	3.1	·	·	6.1.1	2.2.4	1.1.5.1	1.9.5	+8.5	18	11	·	·
		Ennepetalsperre	273	·	·	0.2	5.4	·	·	·	1.2.6	1.5.4	2.2.9	·	4.8.0	4.4	0.1	1.9.9	0.0	2.8	0.6	·	·	6.2	2.5	8.0	·	·	0.8	3.0	·	0.3	5.4.5	3.2.3	2.4.0.5	2.2.3	+1.3.3	19	14	·	·
	Ruhr	Wengern	90	·	·	·	1.6.1	0.0	2.4	·	1.8	1.9	1.1.1	·	·	1.8.3	·	1.1.6	1.6	1.3	0.1	·	·	4.1	0.1	4.8	·	·	·	2.0	·	·	2.0.4	8.4	12.0.4	1.4.1	+3.5	16	14	·	·
		Langenberg	115	·	·	·	·	·	·	·	2.6	1.2	6.1	·	0.5	1.9.6	·	2.9.6	·	1.2	1.9	·	0.3	·	2.8	2.3	6.3	·	·	·	·	0.0	0.9	2.9.0	1.8.8	1.2.9.1	1.3.4	+3.3	15	12	·	·
		Kettwig	76	·	·	·	·	·	·	2.0	0.3	6.5	1.6.0	·	·	3.3.1	·	5.0.3	0.9	0.6	2.0	·	·	5.0	3.6	5.9	·	·	·	0.8	·	·	3.3.8	4.1.1.1	2.0.8.5	2.4.9	+1.2.5	15	11	·	·
		Essen-Mülh. (Flugh.)	120	·	·	·	0.0	·	0.0	5.6	0.2	5.9	1.0.8	·	0.8	5.0.6	1.5	4.9.3	5.5	1.6	0.3	·	1.1	3.4	3.6	9.1	·	·	·	0.1	·	0.9	6.0.1	2.3.2	2.3.5.0			19	14	·	·
Lippe b. Hühr	Emscher	Mörs-Asberg	28	·	·	·	·	·	5.4	4.8	0.1	·	2.9	4.2	1.5.2	2.3.8	8.6.1	2.5.6	0.1	0.4	0.3	·	·	0.5	4.0	1.5.1	·	·	·	·	·	0.5	6.5.1	2.5.8	2.8.1.1	3.1.5	+2.0.6	18	12	·	·
		Dortmund-Brünninghs.	110	·	·	·	3.0	0.0	2.9.0	1.3	9.6	5.2	0.8	·	0.0	2.6.6	·	2.9.0	0.2	1.2	1.1	·	0.8	4.3	0.3	5.3	·	·	0.0	0.9	·	0.3	1.0.6	1.9.0	1.4.9.1	1.8.9	+7.0	19	13	·	·
		Recklinghausen	101	·	·	·	1.5.5	·	·	·	1.1.3	6.1	1.1	2.1	1.5	2.9.5	0.1	5.0	3.0	1.2	0.9	·	·	2.8	0.4	1.0.1	·	·	0.1	0.1	·	0.1	1.1.8	4.0	1.1.4.5	1.5.6	+4.1	20	14	·	·

1938

Tägliche Niederschlagshöhen in Millimetern, gemessen um 7 Uhr morgens

August

Flußgebiet		Ort	Seehöhe m	1	2	3	4	5	6	7	8	9	10	11	12	13	14	15	16	17	18	19	20	21	22	23	24	25	26	27	28	29	30	31	Monatssumme mm	% d. Norm.	Abweichung v. d. Norm.	Zahl der Tage mit Niederschl. ≥0.1	≥1.0	✳ ≥0.1	☒
Lippe bis Ruhr	E.	Buer	90	.	.	0.8	5.7	0.4	.	.	10.3	6.8	7.0	0.0	.	20.2	3.8	0.2	.	1.1	0.0	.	0.8	2.3	1.0	13.6	.	.	.	4.1	.	0.8	17.1	5.3	100.6	134	+26	18	13	.	.
		Bochum (Bergschule)	83	.	.	.	23.2	.	0.2	1.7	15.5	5.0	9.8	0.8	.	10.9	0.5	17.6	12.8	0.9	4.5	.	0.3	3.0	7.4	6.7	0.0	.	0.0	3.0	.	0.2	18.7	1.3	132.0	156	+47	21	15	.	.
	R.	Dinslaken-Hiesfeld	30	.	.	.	.	1.8	4.2	20.2	0.8	2.1	4.3	.	0.3	16.9	3.8	61.1	.	0.2	1.5	.	.	2.6	3.6	17.1	.	.	.	0.3	0.1	1.2	15.6	6.2	223.9	299	+149	20	15	.	.
Lippe	Lippe	Lippspringe +	140	.	.	0.3	.	.	4.5	.	.	15.7	.	.	.	18.6	.	5.6	3.6	4.7	5.7	.	.	1.2	4.1	.	.	.	2.7	12.5	3.6	7.0	9.8	24.2	116.0	132	+28	16	15	.	.
		Paderborn	115	.	.	2.2	.	.	3.3	.	1.1	0.7	.	.	0.1	3.5	.	11.9	0.1	3.9	1.6	.	.	2.6	2.3	1.3	.	.	1.2	2.0	0.4	1.5	12.5	6.5.9	118.1	137	+32	19	15	.	.
	Alme	Wewelsburg ++	216	.	.	.	.	.	37.2	.	2.4	7.9	.	.	.	6.3	.	5.8	.	2.3	0.6	.	.	4.7	2.9	7.2	.	.	2.2	3.0	0.7	3.4	3.7	18.2	102.7	72.5	+27	16	14	.	.
		Fürstenberg	353	.	.	1.5	.	.	9.1	.	12.0	1.2	.	.	.	10.0	.	8.2	0.0	.	.	.	.	5.5	3.2	2.0	.	.	2.0	6.0	1.0	2.0	2.0	7.8	73.5			15	15	.	.
		Büren	212	.	.	.	.	.	5.1	.	10.5	0.3	.	.	.	18.4	.	2.1	3.2	0.9	0.0	.	.	4.3	2.4	1.3	.	.	0.1	4.4	0.4	2.2	4.8	7.7	68.1	81	-16	16	12	.	.
		Blankenrode	383	.	.	.	.	.	15.8	.	.	0.4	.	.	.	13.6	.	6.4	5.5	.	2.6	.	.	3.6	4.2	4.9	.	.	1.2	2.1	1.1	3.6	10.1	2.2	77.3	95	- 4	15	14	.	.
		Dörenhagen	260	.	.	7.9	.	.	4.0	.	.	.	.	.	.	15.1	.	6.6	.	1.7	0.0	.	.	3.5	3.1	0.3	.	.	1.1	4.5	1.1	7.2	7.1	5.4.2	106.1			14	13	.	.
	Lippe	Lippstadt	79	.	.	.	.	.	2.3	.	10.1	.	.	.	.	13.6	.	4.0	.	1.0	.	.	.	3.0	0.5	2.3	.	.	5.3	4.3	0.1	2.2	6.1.6	13.2	124.1	157	+45	14	12	.	.
		Effeln	280	.	.	.	.	.	7.3	.	18.1	0.4	.	.	.	15.1	.	11.8	.	0.9	0.4	.	0.3	6.0	1.3	1.4	.	.	0.5	3.4	.	2.9	16.5	18.0	105.5	134	+27	16	11	.	.
		Hovestadt	70	.	.	.	.	.	.	.	16.5	.	.	.	.	8.1	.	8.1	.	2.3	1.8	.	.	3.2	1.0	0.1	.	.	.	.	.	6.5	52.1	19.3	119.6	158	+44	11	10	.	.
		Beckum-Unterberg	116	.	.	.	.	.	4.5	.	15.4	0.1	.	.	.	4.3	.	1.0	.	2.1	0.3	.	0.0	2.6	1.2	6.9	0.1	0.1	0.0	2.4	.	1.1	33.9	20.1	96.1			16	12	.	.
	Ahse	Soest	103	.	.	.	.	.	3.1	.	24.2	.	.	.	.	22.9	4.1	.	.	0.6	1.1	.	.	5.6	.	2.1	.	.	.	0.6	.	6.1	18.2	13.2	103.0	132	+25	12	10	.	.
		Werl	94	.	.	0.0	.	2.4	2.1	.	28.9	0.1	0.2	18.6	.	1.4	.	17.9	.	2.0	0.5	.	0.1	5.1	2.4	.	.	.	4.6	1.9	.	4.1	12.2	10.4	122.1	163	+41	18	14	.	.
		Hamm	56	.	.	.	.	9.4	2.1	.	17.6	.	.	12.0	.	27.6	13.2	45.1	1.1	.	0.8	.	.	3.1	0.2	5.4	.	.	0.8	2.0	.	.	43.0	6.0	189.9	242	+109	16	13	.	.
	L.	Kappenberg	100	.	.	0.0	.	.	4.0	.	9.5	0.3	2.6	0.8	.	22.2	1.4	23.2	.	3.0	0.6	.	0.2	2.4	0.3	9.3	.	0.1	0.2	1.1	.	0.6	26.6	1.6	110.0			20	12	.	.
	Stever	Lüdinghausen	58	.	.	.	.	.	1.1.6	.	6.9	5.8	.	.	.	21.9	2.1	.	1.0	.	.	.	.	2.1	.	21.0	.	.	.	0.5	.	0.4	9.1	5.6	100.6	129	+23	12	10	.	.
		Hullern	45	.	.	.	0.2	0.4	35.0	.	5.6	.	3.1	.	.	27.1	3.0	2.1	0.5	.	.	.	.	3.0	13.2	.	.	.	.	.	0.1	1.0	8.3	4.7	107.3			15	11	.	.
		Groß Reken	64	.	.	.	.	.	2.3	.	4.9	2.3	.	.	.	17.3	0.7	.	3.1	.	0.8	.	.	0.9	1.1	14.9	.	.	.	3.5	.	.	4.9	8.4	65.1			13	10	.	.
		Dülmen	67	.	.	.	.	.	3.0	.	6.5	5.5	.	.	.	32.0	.	1.1	0.8	.	0.5	.	.	2.4	0.6	1.1.8	.	.	.	0.6	.	.	11.0	2.1	84.5	112	+ 9	13	9	.	.
	L.	Hervest-Dorsten	34	.	.	.	.	.	0.8	.	10.3	.	6.1	.	.	43.1	0.5	0.1	3.4	0.0	0.1	0.0	.	1.9	0.6	1.1	.	.	.	1.1	.	.	8.4	2.5	88.4	122	+16	14	9	.	.
Grenze/Lippe	Rhein	Wesel	24	.	.	.	.	.	18.3	15.3	2.0	0.0	9.3	.	0.2	22.6	0.0	19.6	2.0	.	1.2	.	0.0	1.3	8.2	13.3	.	.	.	2.1	0.0	0.5	46.3	5.9	168.1			16	14	.	.
		Rees	19	.	.	.	.	2.8	16.6	5.1	3.4	0.1	11.0	.	9.2	12.5	0.5	.	8.9	0.8	0.8	.	0.1	.	0.1	5.8	.	.	.	.	.	.	1.6	4.5	90.9	134	+23	11	11	.	.
		Kleve	46	.	.	.	.	.	1.1	5.5	9.4	0.1	0.2	.	.	16.9	1.0	.	0.1	.	.	.	1.0	.	.	0.2	.	.	.	.	.	.	8.4	0.1	50.6	65	-21	15	13	.	.

Maas

Roer																																									
	R.	Monschau-Dreisteg.	420	.	.	0.0	.	.	12.5	2.8	0.2	.	43.9	15.9	29.8	17.1	12.4	4.7	0.1	1.8	6.1	.	1.2	3.5	2.2	5.9	.	.	.	0.2	.	0.1	32.5	17.9	210.2	228	+118	20	16	.	.
	Urft	Schmidtheim	568	.	.	2.1	.	.	32.2	27.2	0.2	.	11.6	34.1	0.2	36.5	16.6	1.3	0.1	3.1	15.2	.	.	7.2	0.7	3.0	.	.	.	0.4	.	2.1	30.1	29.0	253.5	364	+183	20	15	.	.
		Hollerath	600	.	.	.	.	.	17.9	6.6	.	.	33.5	22.5	6.1	18.0	19.2	6.2	.	0.8	4.0	.	5.4	6.1	.	.	.	.	.	.	.	0.6	21.1	8.8	171.8	272	-91	15	13	.	.
		Schleiden	380	.	.	14.8	.	.	17.8	6.5	3.9	.	11.9	15.6	2.1	18.6	14.1	7.2	.	2.1	3.2	.	.	4.8	0.1	5.5	.	.	.	0.2	.	2.6	21.1	21.6	176.1	258	+108	19	11	.	.
	R.	Drove	180	.	.	6.1	.	.	7.0	6.1	5.3	.	16.5	4.9	1.1	28.4	10.2	3.5	3.3	0.2	0.2	.	.	7.0	0.0	3.4	.	.	.	0.8	.	5.9	30.1	21.9	156.0	269	+98	19	16	.	.
	Inde	Rötgen (Greppstr.)	440	.	.	0.0	.	.	3.1	2.5	25.4	.	8.2	21.6	1.5	13.1	16.1	11.1	0.0	.	5.0	.	3.0	6.5	1.6	5.8	.	.	.	0.1	.	.	28.4	21.3	187.9	209	+95	11	16	.	.
		Eschweiler	205	.	.	.	4.5	.	0.4	11.5	23.3	.	10.9	5.1	0.5	13.5	18.9	0.1	0.1	0.8	0.6	.	.	5.3	0.0	.	.	.	.	.	.	4.5	32.5	21.8	157.3	221	- 86	11	11	.	.
	R.	Erkelenz	99	.	.	.	.	.	0.0	0.2	0.1	.	0.8	2.1	2.1	14.4	2.9	3.2	0.2	0.3	.	.	2.0	2.3	.	9.8	.	.	.	0.0	.	.	5.1.1	3.3.1	126.4	183	+51	15	10	.	.
	Wurm	Aachen (Met. Obs.)	202	.	.	.	0.3	.	1.5	2.6	3.3	.	25.4	5.2	0.1	6.3	12.2	2.6	0.1	1.2	0.6	.	1.1	5.6	0.9	6.1	.	.	.	0.0	.	0.1	28.2	20.0	133.5	111.8	+56	20	15	.	.
		Herzogenrath	163	.	.	.	0.3	.	.	3.5	2.2	.	11.0	3.1	0.8	8.1	18.5	0.1	0.0	0.4	0.4	.	1.1	3.2	1.1	4.3	.	.	.	. .	.	2.1	28.5	15.0	110.9	154	+ 39	18	13	.	.
		Linnich	80	.	.	.	.	.	11.8	6.6	3.8	.	4.1	8.3	20.2	10.3	33.2	1.8	.	.	1.2	.	2.2	1.8	.	6.2	.	.	.	.	.	6.9	33.3	25.3	177.0	281	+104	16	16	.	.
	R.	Waldenrath	83	.	.	.	.	.	.	14.1	4.8	.	3.8	7.3	13.1	17.0	35.8	.	.	0.5	.	.	2.0	1.3	0.5	8.3	.	.	.	.	.	3.1	30.1	14.1	156.4			15	13	.	.
Grenze bis Roer	M.	Elmpt	63	.	.	.	.	.	20.8	3.5	0.0	0.1	4.1	4.0	2.6	9.0	30.5	0.0	0.0	1.0	.	.	0.6	1.9	0.2	19.9	.	.	.	.	.	0.6	38.0	22.1	159.1	209	+83	16	12	.	.
	Niers	Jackerath	108	.	.	.	.	.	.	1.4	.	.	3.0	1.1	4.5	15.1	3.4	8.8	.	.	0.5	.	.	5.1	0.2	8.6	.	.	.	.	.	.	35.8	26.5	115.0			13	11	.	.
		München-Gladb.-H.	75	.	.	.	.	.	.	6.4	.	0.1	6.1	3.5	25.3	2.4	5.0	.	5.1	0.1	.	.	1.5	2.2	1.0	10.8	.	.	.	.	.	.	50.3	25.5	145.9			15	13	.	.
		Bracht	51	.	.	.	.	.	12.2	1.1	1.9	.	4.2	.	5.1	9.1	1.4	15.5	0.1	1.2	0.5	.	.	0.4	10.5	12.2	.	.	.	.	.	.	44.6	25.3	152.3	214	+81	16	13	.	.
		Issum	27	.	.	.	.	.	19.8	3.1	3.1	2.0	3.4	0.1	0.3	42.2	4.1	2.5	3.4	0.3	1.0	.	0.2	1.4	3.1	12.8	.	.	.	0.0	.	.	52.0	16.3	168.1	235	+91	19	14	.	.
		Walbeck	35	.	.	.	.	.	20.4	9.4	0.4	2.0	1.9	2.6	0.1	23.8	5.9	1.1	2.8	0.3	1.1	.	0.3	0.3	1.1	14.1	0.1	.	.	0.3	.	.	32.9	28.8	150.3	209	+16	21	14	.	.
		Kevelaer	28	.	.	.	.	.	16.8	8.2	15.4	2.1	5.0	6.3	5.6	8.3	2.8	2.1	5.2	0.5	2.5	0.1	0.0	0.3	3.0	13.0	0.2	.	.	.	.	.	18.3	27.3	143.0	191	+68	20	16	.	.

+ Altenbecken 284

++ Bleiwäsche 446

1938 **Tägliche Niederschlagshöhen in Millimetern, gemessen um 7 Uhr morgens** **August**

Flußgebiet Gr. b. R.		Ort	See-höhe m	1	2	3	4	5	6	7	8	9	10	11	12	13	14	15	16	17	18	19	20	21	22	23	24	25	26	27	28	29	30	31	Monatssumme mm	% d. Norm.	Abweichung v. d. Norm.	Zahl der Tage mit Niederschl. ≥0.1	≥1.0	Schnee ≥0.1	⊠
	N.	Keppeln	35																																						
Donau																																									
Iller bis Quelle	Brigach, Brege	Katharinenhöhe bei Furtwangen	1070	·	·	·	·	·	·	30.5	2.4	1.1	22.1	6.3	4.8	28.9	53.7	2.4	·	·	10.1	·	1.1	58.1	5.2	2.6	·	·	·	·	0.0	0.0	·	6.2	240.5	182	+109	15	15	·	·
		Furtwangen	854	·	·	·	·	·	·	27.5	1.7	·	15.8	4.1	2.9	17.5	41.8	0.2	·	·	7.6	·	2.4	43.3	6.0	2.7	1.6	·	0.0	·	0.0	2.0	·	4.5	179.6	132	+44	15	14	·	·
		Bubenbach	937	·	·	·	·	13.3	·	20.0	0.3	·	15.1	9.3	7.9	9.6	17.5	·	·	·	0.4	·	2.3	33.3	7.0	1.0	2.3	·	·	·	2.9	·	0.0	1.1	143.3	139	+40	16	14	·	·
		Villingen	706	·	·	·	·	·	1.5	13.5	1.9	·	3.5	5.7	3.7	3.9	10.2	0.3	·	·	1.8	·	1.8	26.1	5.1	1.0	1.9	·	·	·	·	·	·	2.1	84.0	109	+ 7	16	15	·	·
		Donaueschingen	693	·	·	·	·	·	4.7	10.2	2.1	·	7.3	2.5	8.7	12.5	8.5	·	·	·	0.8	·	2.4	32.2	6.5	0.5	2.8	·	·	·	0.1	·	·	1.8	103.6	134	+27	16	13	·	·
	Donau	Riedöschingen	715	·	·	·	·	·	·	2.8	0.3	9.3	0.9	10.4	11.4	11.9	23.9	1.2	·	·	·	·	1.2	22.5	6.4	0.9	2.4	·	·	·	·	·	0.0	4.5	110.0			15	12	·	·
		Tuttlingen	647	·	·	·	·	·	·	21.7	0.1	0.3	28.1	26.5	15.1	12.7	29.7	2.7	·	·	·	·	·	4.4	29.1	1.4	5.4	·	·	·	·	0.2	0.5	0.4	178.3	138	+38	16	11	·	·
		Friedingen	625	·	·	·	·	·	·	5.5	3.3	0.8	15.5	10.1	14.3	9.2	34.5	4.0	1.6	·	0.7	·	0.1	25.4	6.7	1.2	2.8	·	·	·	·	·	5.2	0.6	141.5	189	+67	18	14	·	·
		Böttingen	910	·	·	·	·	·	·	9.9	1.3	0.0	24.5	3.8	16.9	18.3	26.9	10.4	·	·	·	·	2.7	23.2	6.8	1.5	4.1	·	·	·	·	0.0	8.4	5.1	168.8	160	+64	15	15	·	·
		~~Ebingen~~ +	~~725~~	·	·	·	·	·	·	4.0	1.7	1.6	9.3	28.2	15.2	15.3	62.2	8.5	0.3	·	2.9	·	2.0	22.2	5.8	2.3	4.1	·	·	·	·	·	0.4	1.9	187.9			18	16	·	·
		Heuberg	840																																					
		Sigmaringen(K.-Str.)	588	·	·	·	·	·	·	12.9	32.2	8.6	36.9	5.1	26.3	11.4	32.3	3.0	2.6	·	·	·	1.3	29.5	8.2	1.0	0.7	·	·	·	·	·	·	·	212.0	252	+128	15	14	·	·
	Lauchert	Genkingen	773	·	·	·	·	·	·	1.1	3.6	3.3	0.0	4.5	24.0	12.8	35.9	26.1	3.4	·	2.6	·	·	21.3	10.1	1.5	0.9	·	·	·	·	1.0	·	22.0	164.1	174	+70	16	15	·	·
		Stetten u. H.	706	·	·	·	·	·	·	4.1	4.1	3.0	12.9	5.6	27.0	15.9	34.0	23.0	5.6	·	2.0	·	·	19.5	8.4	1.9	·	·	·	·	·	1.8	·	5.1	173.9	191	+83	16	16	·	·
		Trochtelfingen	700	·	·	·	·	·	·	10.5	6.0	0.3	3.9	5.0	23.0	10.7	27.1	13.5	1.2	·	1.6	0.0	1.0	20.5	6.0	1.5	1.0	·	·	·	·	1.4	0.0	1.2	135.4	161	+51	18	17	·	·
		Bitz	883	·	·	·	·	·	·	9.6	7.5	5.7	17.5	15.8	21.6	9.4	44.5	·	5.0	·	5.0	·	·	25.8	7.5	10.3	2.5	·	·	·	·	1.2	·	3.5	186.4	198	+92	16	16	·	·
		Harthausen	735	·	·	·	·	·	·	3.5	5.4	11.8	11.7	6.7	15.4	12.0	26.1	·	·	·	3.7	·	·	20.1	5.5	2.5	1.6	·	·	·	·	0.2	2.8	4.2	133.2	165	+52	16	15	·	·
	Abl.	Otterswang	610	·	·	·	·	·	·	5.5	2.6	3.2	4.7	4.2	23.8	13.6	43.5	12.3	2.7	·	0.2	·	·	49.5	7.2	3.7	1.6	·	·	·	·	·	16.5	1.5	196.3	204	+100	17	16	·	·
		~~Mengen~~ + +	~~560~~	·	·	·	·	·	·	12.7	4.5	6.9	6.4	3.3	23.0	12.8	36.2	5.7	2.6	·	·	·	·	26.1	12.5	3.8	6.8	·	·	·	·	·	7.8	0.4	171.5			16	15	·	·
	Don.	Saulgau	586	·	·	·	·	·	·	4.6	31.7	10.4	16.8	2.8	14.3	6.6	31.4	9.6	4.9	·	·	·	·	37.6	16.9	0.1	3.5	·	·	·	·	·	0.5	·	191.7	228	+108	15	13	·	·
		Riedlingen	540	·	·	·	·	·	·	11.2	8.0	10.2	3.2	·	27.8	34.6	20.8	16.6	0.9	·	0.1	·	·	33.7	13.3	3.2	0.1	·	·	·	·	0.0	·	·	183.7	229	+104	14	11	·	·
	Gr. Lauter	St. Johann	765	·	·	·	·	·	·	29.5	0.4	3.9	0.3	5.8	28.5	21.6	31.3	19.7	3.7	·	3.1	·	0.4	28.3	15.3	2.1	0.6	·	·	·	·	0.6	·	17.7	219.8	217	+119	18	13	·	·
		Münsingen	720	·	·	·	·	·	·	0.4	6.3	7.8	0.2	7.5	18.4	11.2	22.2	15.7	0.9	·	1.0	·	0.5	20.1	10.2	1.6	0.0	·	·	·	·	0.3	·	1.5	125.8	143	+38	17	12	·	·
		Frankenhofen	740	·	·	·	·	·	·	1.2	7.6	8.1	·	6.8	29.9	6.7	25.0	8.0	·	·	0.5	·	·	36.0	12.9	·	·	·	·	·	·	·	·	3.2	145.9	164	+57	12	11	·	·
	D.	Ehingen	514	·	·	·	·	·	·	3.2	4.6	2.8	8.0	16.7	7.2	8.3	22.4	34.6	15.4	·	·	·	·	8.3	4.1	3.8	2.4	·	·	·	·	0.0	·	0.2	142.6	168	+58	15	14	·	·
	Riß	Eichen	610	·	·	·	·	·	·	0.5	24.0	27.4	15.0	8.0	9.0	6.0	24.9	6.7	9.0	·	·	·	·	33.1	15.1	1.2	·	·	·	·	·	0.9	·	180.8	182	+82	14	12	·	·
		Biberach	540	·	·	0.0	·	·	·	0.0	0.9	7.4	25.9	3.4	8.8	6.9	30.5	5.2	3.4	·	·	0.0	·	35.8	10.6	1.5	0.0	·	·	·	·	0.0	0.0	0.0	140.3	148	+45	12	11	·	·
		Schemmerberg	510	·	·	·	·	·	·	3.9.0	0.0	16.2	0.4	13.4	8.2	8.0	23.7	10.0	0.7	0.0	1.8	·	·	29.2	11.2	4.3	1.5	·	·	·	·	0.3	·	1.7.9	167.9	195	+82	15	12	·	·
	Donau	Ochsenhausen	614	·	·	·	·	·	·	2.0	3.4	18.5	4.0	6.5	14.0	10.1	24.0	12.3	2.0	·	·	·	·	40.0	13.2	1.0	0.2	0.0	·	·	·	·	3.5	0.2	154.3	165	+61	16	14	·	·
		Maselheim	542	·	·	·	·	·	·	2.6	0.0	7.7	4.6	11.1	16.3	3.8	23.6	10.0	1.5	·	0.6	·	·	37.6	12.3	8.0	0.6	·	·	·	·	·	·	0.4	146.7	142	+44	15	12	·	·
		Rot	605	·	·	·	·	·	·	7.1	·	2.1.1	4.6	0.5	9.9	5.4	31.5	7.8	1.1	·	0.9	·	·	28.7	11.6	·	0.8	·	·	·	·	2.0	·	3.7	136.7	133	+34	15	12	·	·
Iller	Obere Iller	Nebelhorn	1920	·	·	9.1	·	10.5	·	·	39.5	8.5	42.5	4.2	18.8	4.2	46.9	9.6	6.2	·	5.6	·	·	12.0	4.1.8	13.4	8.6	·	·	·	0.2	8.4	7.5	41.2	338.7			20	19	1	·
		Birgsau	950	·	27.1	0.0	·	·	·	0.1	4.4	7.3		3.5	19.8	4.9	46.1	33.8	0.2	·	3.6	·	·	15.6	20.9	11.7	8.9	·	·	0.1	2.2	1.2	4.1	14.6	230.1	120	+38	21	18	·	·
		Oberstdorf	811	·	2.3	1.7	·	0.5	·	0.8	31.6	22.2	7.7	2.6	15.1	5.9	40.0	20.6	0.1	·	6.8	·	·	10.3	14.5	11.5	8.5	·	·	·	0.1	0.0	1.5	8.0	212.3	116	+29	21	17	·	·
		Rohrmoos	1070	·	5.0	2.1	·	0.0	·	2.7	22.3	13.6	2.1	1.6	13.4	10.3	104.7	46.0	·	·	13.3	·	·	12.1	21.5	12.3	11.7	·	·	·	0.5	·	10.8	18.4	324.4	127	+69	19	18	·	·
		Ofterschwang	864	·	1.6	·	·	6.5	·	1.5	5.6	2.5	0.4	1.1	9.8	6.5	56.1	22.8	·	·	7.1	·	·	12.2	8.3	11.6	·	·	·	·	·	·	0.3	18.1	172.0			17	15	·	·
		Sonthofen	735	·	·	·	·	·	·	5.7	10.5	2.8	·	2.2	11.0	4.8	38.9	29.5	0.6	·	7.2	·	·	17.9	15.4	9.1	5.5	·	·	·	2.7	·	0.0	6.1	169.9	101	+ 1	16	15	·	·
		Oberjoch	1136	·	·	·	·	9.5	·	5.5	42.0	2.1	1.3	1.6	17.8	7.0	66.8	36.8	1.0	·	9.6	·	·	20.7	29.6	9.2	6.3	·	·	·	3.2	·	7.3	23.4	354.7	139	+99	19	19	·	·
		Bad Oberdorf	850	·	·	·	·	21.4	·	9.5	36.0	1.2	·	1.7	17.3	6.5	54.2	78.9	0.7	·	6.2	·	·	15.2	31.9	8.0	7.1	·	·	·	1.8	·	2.2	14.0	313.8	155	+112	18	17	·	·
		Wärterh. a. Steigbach	935	·	1.0	·	·	·	·	1.6	11.5	0.8	·	0.4	13.7	7.5	48.2	53.4	0.2	·	9.5	·	·	9.0	21.9	5.4	6.2	·	·	·	4.7	·	0.8	11.2	207.0	97	- 7	18	14	·	·
		Immenstadt	731	·	6.8	·	·	·	·	·	8.8	1.0	·	0.0	9.7	7.9	34.5	34.8	·	·	11.5	·	·	7.6	16.4	5.0	4.9	·	·	·	3.7	·	1.0	12.4	166.0	92	-15	15	15	·	·
		~~Unterstellhaus~~ ×	~~892~~	·	0.0	·	·	·	·	·	5.3	23.4	22.0	0.2	14.2	5.6	36.2	52.2	5.0	·	4.3	·	·	13.4	30.5	5.1	13.7	·	·	·	4.3	·	3.6	11.1	250.1			17	16	·	·
		Kranzegg	860	·	·	·	·	3.5	·	5.1	29.4	12.1	6.5	3.8	11.2	6.2	36.4	37.8	2.6	·	14.5	·	·	27.5	20.0	12.6	7.2	·	·	·	14.2	·	1.8	8.3	257.7	160	+88	19	19	·	·
	M. L	Diepolz	1040	·	·	0.3	·	·	·	3.5	7.8	2.5	·	0.0	10.0	15.2	58.2	50.0	0.6	·	2.5	·	·	18.8	13.7	6.8	3.0	·	·	·	6.3	·	7.3	17.6	230.1	113	+27	17	15	·	·

+ Messtetten 910 × Bodelsberg 896
++ Habsthal 600

1938 **Tägliche Niederschlagshöhen in Millimetern, gemessen um 7 Uhr morgens** August

Flußgebiet		Ort	Seehöhe m	1	2	3	4	5	6	7	8	9	10	11	12	13	14	15	16	17	18	19	20	21	22	23	24	25	26	27	28	29	30	31	Monatssumme mm	% d. Norm.	Abweichung v. d. Norm.	Zahl der Tage mit Niederschl. ≥0.1	≥1.0	≥0.1	☒
Lech bis Iller	Mittlere Iller	Martinszell	740	·	·	·	·	·	·	6.2	31.6	9.8	20.2	0.0	11.6	4.5	26.9	44.5	2.6	·	0.2	·	·	13.1	13.0	9.9	7.6	·	·	·	7.6	·	2.1	10.3	221.7	173	+77	17	16	·	·
		Buchenberg	905	·	0.0	·	·	·	·	1.1	4.1	7.2	11.0	·	7.8	9.8	62.5	48.0	1.2	·	·	·	·	12.1	9.4	8.9	9.2	·	·	·	3.4	·	·	28.3	224.0	137	+61	15	15	·	·
		Kempten (El.-Werk)	665	·	·	0.2	·	·	·	·	3.2	27.3	9.6	0.0	12.2	3.0	25.4	22.0	5.3	·	·	·	·	13.0	10.2	5.0	10.2	·	·	·	4.0	·	9.5	13.5	173.6	135	+45	16	15	·	·
		Krugzell	667	·	·	·	·	·	·	0.1	1.6	7.8	15.5	·	44.1	2.4	32.3	20.8	5.3	·	·	·	·	10.9	10.0	2.7	16.9	·	·	·	7.1	0.1	2.3	14.1	180.0	159	+70	17	15	·	·
		Frauenzell	731	·	·	0.6	·	·	·	·	11.6	8.5	15.4	·	27.9	9.4	84.9	32.2	7.3	·	·	·	·	31.5	16.6	4.9	8.5	·	·	·	1.3	·	5.7	22.3	287.6	210	+151	16	15	·	·
		~~Unterkürnach~~ +	~~820~~	·	·	(0.2)	·	·	·	0.0	2.9	12.3	13.7	·	12.7	6.6	52.7	23.6	0.5	0.3	·	·	·	9.6	(9.5)	(5.0)	(8.0)	·	·	·	(1.0)	·	(9.5)	(13.5)	184.6	149	+61	17	14	·	·
		Ittelsburg	718	·	·	0.8	·	·	·	11.0	3.9	16.2	5.2	·	18.7	3.3	33.4	27.7	4.8	·	·	·	·	16.5	12.3	4.6	7.1	·	·	·	·	·	2.4	8.0	175.9	142	+52	16	15	·	·
	Untere Iller	Wurzach	650	·	·	·	·	·	·	26.8	15.0	12.5	18.0	2.2	8.5	14.8	53.5	5.9	10.4	·	0.3	·	·	43.6	16.9	1.0	7.4	·	·	·	0.0	·	5.4	2.0	244.0			17	16	·	·
		Leutkirch	660	·	·	5.2	·	·	·	0.6	12.8	4.4	27.4	1.0	7.5	14.8	64.8	25.3	5.2	·	0.2	·	·	41.6	13.4	3.5	5.3	·	·	·	·	2.5	7.8	6.3	249.6	138	+124	19	17	·	·
		Memmingen	600	·	·	0.3	·	·	·	1.0	2.4	21.7	2.1	0.2	16.4	11.4	41.3	16.5	3.2	·	0.1	·	·	20.0	15.2	·	0.3	·	·	·	·	0.0	4.8	6.0	162.9	160	+61	17	13	·	·
		Jedesheim	500	·	·	·	·	·	·	4.8	·	6.6	0.4	13.8	9.0	6.5	27.0	16.0	2.7	·	0.9	·	·	31.8	3.9	1.9	0.1	·	·	·	0.1	0.1	0.1	0.1	131.2			18	14	·	·
	Blau	Westerheim	815	·	·	0.0	·	·	·	7.8	1.3	4.7	18.1	3.2	22.0	14.3	22.4	23.4	0.3	·	1.3	·	·	28.8	13.1	9.6	0.9	·	·	·	·	·	·	8.1	179.3	191	+85	16	14	·	·
		Seissen	707	·	·	·	·	·	·	3.5	3.6	5.6	3.0	19.3	15.7	8.4	18.5	12.2	0.1	·	2.0	·	·	37.4	12.6	3.5	0.7	·	·	·	0.1	0.2	0.4	0.7	148.1	174	+63	19	13	·	·
		Bermaringen	650	·	·	·	·	·	·	5.6	12.5	7.0	3.5	8.2	8.8	8.2	17.6	8.4	·	·	1.8	·	·	34.0	13.2	4.8	0.1	·	·	·	0.5	7.5	·	·	141.7	171	+53	16	14	·	·
		Ulm (Sattlergasse)	479	·	·	·	·	·	·	8.1	·	10.0	10.4	0.3	0.9	0.7	8.9	9.6	1.0	·	·	·	·	28.7	11.5	9.6	0.4	·	·	·	2.0	0.5	0.1	1.1	103.8	123	+20	17	11	·	·
	D.	Weißenhorn	500	·	·	·	·	·	·	14.0	·	5.1	19.1	4.0	11.2	7.5	21.1	21.1	·	·	0.8	·	·	27.8	15.3	1.4	5.5	·	·	·	2.0	·	·	0.0	155.9	175	+67	14	13	·	·
	Günz	Obergünzburg	738	·	·	1.0	·	·	·	·	7.0	16.7	8.5	0.0	20.0	4.9	48.3	36.5	2.0	·	·	·	·	9.2	11.6	2.1	3.6	·	·	·	0.9	·	5.6	8.8	192.7	141	+37	16	15	·	·
		Ottobeuren	660	·	·	2.3	·	·	·	1.0	2.7	10.0	2.4	0.4	32.8	6.4	52.5	29.1	2.6	·	0.0	·	·	29.2	20.3	0.7	1.7	·	0.1	·	·	·	7.9	4.5	206.6	173	+88	18	15	·	·
		Arlesried	650	·	·	0.7	·	0.1	·	16.6	1.7	16.2	2.5	3.4	35.0	17.5	37.6	30.5	0.1	·	·	·	·	21.7	18.8	2.4	2.7	·	·	·	·	·	0.4	4.2	212.5	208	+111	18	14	·	·
		Günzburg a. D.	450	·	·	·	·	·	·	9.6	0.1	13.6	44.7	1.4	14.2	10.4	28.6	9.0	0.1	·	1.2	·	·	29.4	15.6	6.2	·	·	·	·	4.5	19.0	·	·	167.6	193	+80	16	14	·	·
	Mindel	Mindelheim	607	·	0.2	2.6	·	·	·	11.8	5.8	5.7	0.5	11.3	24.4	2.1	39.3	27.1	3.1	·	·	·	·	37.1	15.7	1.1	4.5	·	·	·	0.1	5.7	1.7	1.7	201.6	190	+36	20	17	·	·
		Röfingen	474	·	·	·	·	·	·	25.5	·	1.5	17.2	0.3	10.2	7.5	21.2	55.0	·	·	0.0	·	·	27.4	15.0	2.5	0.0	0.0	·	·	1.0	12.0	·	·	196.3	204	+100	13	12	·	·
		Krumbach	514	·	·	0.1	·	·	·	18.5	0.1	18.2	·	9.2	13.7	7.2	34.4	20.3	0.4	·	2.4	·	·	21.7	11.3	·	4.5	·	·	·	2.0	2.1	·	·	166.1	166	+66	16	13	·	·
	Brenz	Ettlenschieß	656	·	·	·	·	·	·	5.4	2.9	3.7	3.0	1.8	30.0	3.9	15.3	26.4	·	·	1.7	·	·	28.0	18.4	4.6	·	·	·	·	2.4	·	·	6.7	154.2	186	+71	15	15	·	·
		Niederstotzingen (Wwk.)	452	·	·	·	·	·	·	8.9	0.1	2.7	10.6	8.0	9.5	5.7	30.8	8.6	·	·	1.5	·	·	26.5	11.1	2.5	·	·	0.4	·	2.5	9.4	·	14.7	153.5	207	+80	17	15	·	·
		Heidenheim	494	·	·	·	·	·	·	14.0	6.1	2.0	15.7	4.4	7.5	14.1	42.8	5.1	·	·	0.9	·	·	31.2	9.6	3.4	·	·	·	·	2.0	9.7	0.1	9.2	177.8	222	+98	17	15	·	·
		Gundelfingen	440	·	·	·	·	·	·	13.6	0.2	14.6	23.0	7.0	13.2	5.3	35.1	19.2	0.1	·	1.0	·	·	30.4	11.0	5.0	·	·	·	·	6.0	11.0	0.4	10.5	200.6	228	+113	18	15	·	·
	Donau	Blindheim(Bhf.)	416	·	·	·	·	·	·	14.0	10.8	2.9	0.6	4.8	6.3	4.2	8.8	3.6	·	·	·	·	·	24.2	6.2	4.1	·	·	0.5	·	4.2	26.8	·	0.8	126.8	158	+47	16	12	·	·
		Eglingen	549	·	0.3	·	·	·	·	18.0	2.9	17.6	1.1	1.3	10.0	7.8	15.8	16.1	·	·	1.6	·	·	29.5	5.4	0.8	0.6	·	0.3	·	3.1	36.9	·	2.4	172.5	224	+96	19	15	·	·
		Stillnau	430	·	·	·	·	·	·	7.0	7.5	1.5	0.0	4.5	3.4	7.6	14.0	8.3	·	·	0.1	·	·	26.4	8.5	6.3	1.3	7.5	·	·	5.0	3.5.0	·	1.1	145.0	173	+61	17	16	·	·
	Wörnitz	Wörnitz	488	·	·	0.9	·	·	·	·	6.3	4.2	3.3	·	10.8	2.6	6.7	51.1	0.0	·	1.8	·	·	28.7	3.6	1.3	0.7	·	0.4	·	·	5.6	2.5	4.2	164.7	239	+96	17	14	·	·
		Dinkelsbühl	440	·	·	·	·	·	0.3	2.2	8.2	8.7	1.2	·	11.8	4.5	8.0	37.3	·	·	3.0	·	·	32.9	16.3	2.2	1.1	0.2	·	·	·	23.9	·	0.4	162.2	229	+91	17	14	·	·
		Feuchtwangen	453	·	·	0.0	·	·	·	4.4	24.3	17.5	4.7	0.6	30.5	5.9	1.8	51.1	0.0	·	2.9	·	·	24.8	12.7	2.8	0.4	·	2.7	·	·	14.3	·	(1.0)	253.0	329	+176	17	15	·	·
		Öttingen	440	·	·	·	·	·	0.0	3.1	27.1	17.3	2.8	0.6	4.5	5.4	3.6	15.7	·	·	1.4	·	·	22.9	12.2	1.5	0.1	·	1.7	·	0.7	17.7	·	2.0	140.3	180	+62	18	15	·	·
		Wemding	456	·	·	·	·	·	·	6.4	12.4	12.0	5.5	0.8	4.0	4.4	0.9	14.9	0.2	·	1.9	·	·	19.4	9.8	2.5	0.5	·	2.0	·	3.3	28.4	·	·	126.3	152	+43	18	14	·	·
		Bopfingen	470	·	·	·	·	·	0.4	16.1	25.0	2.2	0.5	0.1	8.1	5.7	14.7	16.9	·	2.3	5.3	·	·	27.9	12.0	·	1.2	·	·	·	3.2	38.7	·	11.3	191.6	242	+113	16	15	·	·
		Nördlingen	436	·	·	·	·	·	0.1	6.0	11.3	6.3	0.6	0.4	5.6	2.8	5.1	13.3	0.1	·	2.8	·	·	26.1	9.6	7.3	2.8	·	1.7	·	6.2	36.2	0.4	3.4	142.1	194	+69	21	16	·	·
		Möttingen	413	·	0.0	·	·	·	·	4.3	7.7	22.3	1.3	1.7	2.2	1.5	7.0	15.0	·	·	1.2	·	·	19.1	9.8	1.5	1.0	·	4.2	·	4.5	36.7	·	10.0	151.6			18	17	·	·
		Donauwörth (Kulturbauamt)	410	·	0.1	·	·	·	·	4.0	24.6	11.6	4.7	8.5	3.3	2.2	7.0	11.7	0.1	·	0.2	0.0	·	21.7	5.6	3.4	0.1	·	3.0	·	2.1	19.3	0.1	2.0	138.3	171	+58	21	16	·	·
	Donau	~~Buchdorf~~ ++	~~537~~	·	0.1	·	·	·	·	8.0	8.4	15.7	0.3	7.5	3.9	17.0	10.1	16.7	0.3	·	1.0	·	·	20.2	4.8	5.0	0.3	·	4.5	·	0.4	39.2	·	1.2	165.2	187	+77	20	15	·	·
		~~Seyfriedsberg~~ ×	~~571~~	·	·	·	·	·	·	9.1	0.3	0.6	·	1.7	8.3	4.6	19.1	36.0	·	·	0.8	·	·	18.9	6.5	0.8	2.4	·	·	·	1.3	12.0	·	0.2	122.6	112	+14	16	11	·	·
		Bliensbach	437	·	0.0	·	·	·	·	23.8	6.7	5.6	6.0	3.7	5.1	2.9	6.5	7.9	0.4	·	0.7	·	·	15.9	6.7	4.5	·	·	0.4	·	5.5	12.9	·	2.3	117.5	143	+36	18	15	·	·
		Kreppen	460	·	·	0.2	0.1	·	·	5.3	40.3	16.9	9.5	1.1	6.9	2.3	21.2	0.1	0.1	0.2	2.3	·	·	17.2	12.4	1.1	·	·	·	·	6.2	11.7	·	·	155.1	165	+61	19	14	·	·
Lech	Wertach bis Quelle	~~Rößleuten~~ ××	~~893~~	·	·	·	·	·	·	·	8.8	5.9	·	·	9.1	3.1	44.4	38.8	1.5	·	9.1	·	·	18.3	13.6	6.7	3.3	·	·	·	9.7	·	2.3	2.5	183.1			15	15	·	·
		Fallmühle	928	·	2.1	·	·	0.0	·	·	6.5.0	2.7	0.5	0.4	9.0	2.5	42.5	46.6	1.0	·	9.0	·	·	24.0	17.0	15.0	11.4	·	·	·	7.8	5.3	1.5	3.8	267.1	133	+67	19	17	·	·
		~~Füssen a. L.~~ *	796	·	9.3	·	·	·	·	11.9	4.2	1.3	0.8	2.4	14.5	0.7	30.4	38.8	0.6	·	8.7	·	·	55.7	23.4	20.4	10.2	·	·	0.2	5.5	6.8	20.4	9.6	275.8	169	+113	21	17	·	·
		Neuschwanstein	965	·	9.0	·	·	·	·	13.0	9.7	1.4	2.0	7.9	18.6	0.5	33.8	46.1	0.2	·	14.2	·	·	40.7	34.6	18.8	11.7	·	·	0.7	5.3	21.0	3.0	5.5	297.7	160	+113	21	18	·	·

+ Wiggensbach 857 × Ziemetshausen 485 * Horn b/Füssen a.L.
++ Kaisheim 479 ×× Pfronten-Steinach 848

Tägliche Niederschlagshöhen in Millimetern, gemessen um 7 Uhr morgens

August

Flußgebiet		Ort	Seehöhe m	1	2	3	4	5	6	7	8	9	10	11	12	13	14	15	16	17	18	19	20	21	22	23	24	25	26	27	28	29	30	31	Monatssumme mm	Monatssumme % d. Norm.	Abweichung v. d. Norm.	Zahl der Tage mit Niederschl. ≥ 0.1	Niederschl. ≥ 1.0	✳ ≥ 0.1	⊠
Lech	Wertach bis Quelle	Buching	810	·	8.9	·	·	·	·	14.9	3.9	0.6	18.8	4.1	18.3	3.0	37.5	46.5	1.0	·	11.3	·	·	31.1	35.0	8.3	13.0	·	·	·	3.5	7.5	0.8	8.8	276.8	169	+113	20	18	·	·
		Lechbruck	736	·	3.6	·	·	·	·	3.7	27.4	0.2	4.8	0.3	15.2	2.3	39.2	46.0	0.9	·	5.0	·	·	25.0	26.8	4.3	10.0	·	·	·	0.8	4.0	2.3	3.9	225.7	151	+77	20	16	·	·
		Steingaden	774	·	8.6	·	·	·	·	1.2	22.5	3.3	1.9	1.4	12.9	2.4	33.1	40.5	0.9	·	5.9	·	·	23.1	25.6	3.5	7.5	·	·	·	0.4	3.9	1.5	4.6	204.7	132	+50	20	18	·	·
		~~Peiting~~ +	~~710~~	·	1.4	0.0	·	·	·	1.7	8.1	0.6	0.7	10.2	16.0	1.9	23.6	39.3	1.9	·	0.1	·	·	32.8	22.6	2.6	5.2	0.2	·	·	1.7	7.2	1.3	3.8	188.9			21	17	·	·
		Denklingen	700	·	6.4	0.1	·	·	·	0.0	6.3	0.3	2.5	23.4	23.2	2.4	22.4	41.1	0.4	·	·	·	·	29.5	14.9	1.1	6.5	·	·	·	1.5	3.7	0.9	2.6	189.2	161	+72	19	15	·	·
		Landsberg a. L.	587	·	0.2	·	·	·	·	·	9.0	1.3	4.1	0.1	13.2	2.7	14.7	31.4	·	·	0.1	·	·	30.0	16.1	2.0	3.0	·	·	·	1.3	8.0	·	2.8	140.0	128	+31	17	14	·	·
		Lager Lechfeld	550	·	0.5	0.0	·	·	·	·	2.1	1.9	1.0	2.0	12.1	3.0	9.3	25.5	0.1	·	0.1	·	·	22.7	6.3	0.2	2.5	0.0	0.0	·	1.3	16.8	·	2.0	109.4	110	+11	18	14	·	·
		Issing	720	·	0.6	0.2	·	·	·	·	0.3	3.4	0.5	0.4	21.4	2.5	14.8	39.1	3.2	·	·	·	·	25.8	16.0	0.9	7.0	·	·	·	2.7	0.9	·	1.0	146.7	120	+25	18	11	·	·
		Augsburg-St. Stefan	500	·	·	·	·	·	·	6.6	11.4	10.5	1.3	1.9	13.2	0.5	9.2	5.6	·	·	7.7	0.3	·	23.1	15.0	3.2	0.3	·	·	·	4.9	14.6	·	·	123.3	131	+29	17	14	·	·
	Wertach	Wertach	915	·	·	·	·	·	·	·	21.1	10.8	14.4	·	15.4	10.8	56.5	42.5	4.3	·	4.6	·	·	17.2	17.4	14.1	18.8	·	·	0.3	10.2	·	0.4	8.9	267.7	131	+65	17	15	·	·
		Mittelberg	1000	·	·	·	·	·	·	1.4	13.6	10.5	20.4	0.2	16.3	11.0	55.1	65.0	4.6	·	15.9	·	·	18.9	31.4	7.1	13.3	·	0.1	0.0	8.4	·	1.1	7.0	301.3			19	17	·	·
		Nesselwang	868	·	0.0	·	·	0.0	·	0.0	9.2	9.2	7.5	0.4	18.0	6.2	40.5	44.0	2.2	·	10.4	·	·	14.5	14.4	7.2	10.1	·	0.0	·	7.4	·	0.3	3.4	204.9	122	+37	17	15	·	·
		Mittersulzberg	909	·	·	·	·	·	·	2.6	43.1	1.2	8.3	1.1	18.5	2.4	30.5	36.7	(1.0)	·	8.5	·	·	35.5	25.6	8.3	14.6	·	·	·	3.2	9.5	2.3	3.8	251.7	145	-79	19	19	·	·
		Markt-Oberdorf	757	·	·	·	·	·	·	0.0	32.7	8.5	2.8	0.3	15.5	2.6	39.6	38.5	2.2	·	1.0	·	·	23.0	17.3	4.6	11.9	·	0.0	·	0.7	0.2	2.0	3.4	212.8	160	+80	18	15	·	·
		Unterthingau	772	·	·	·	·	·	·	·	5.7	10.6	4.7	0.0	12.2	5.3	49.8	40.1	1.3	·	·	·	·	10.1	11.3	4.6	15.5	·	·	·	0.0	0.1	1.6	21.0	133.3	130	+45	15	14	·	·
		Kaufbeuren	674	·	·	·	·	·	·	·	2.6	1.3	4.3	5.5	15.5	1.0	44.1	31.3	3.7	·	·	·	·	12.2	7.4	1.3	20.4	·	·	·	·	0.2	3.5	7.2	161.5	136	+43	16	15	·	·
		Ingenried	660	·	·	·	·	·	·	1.1	7.1	4.2	3.5	5.4	11.6	3.1	31.0	35.0	1.1	·	·	·	·	5.9	5.7	0.3	5.0	·	·	·	·	0.2	2.1	3.8	126.1	122	+23	17	15	·	·
		Türkheim	599	·	·	0.6	·	·	·	16.7	15.7	4.2	0.1	7.1	9.7	2.8	22.8	25.0	2.6	·	·	·	·	16.7	0.7	0.2	·	·	·	·	0.7	7.6	1.2	3.6	171.2	150	+57	18	13	·	·
		Auerberg	1055	·	0.1	·	·	·	·	7.3	22.8	4.6	·	5.3	15.1	2.3	41.2	48.6	·	·	3.2	·	·	37.0	23.0	3.4	11.1	·	·	·	·	·	15.2	8.2	248.4	167	+97	16	15	·	·
		Krottenhill	885	·	2.9	·	·	0.0	·	0.1	12.0	2.2	·	6.4	27.7	2.1	46.7	60.6	0.6	·	0.0	·	·	36.5	16.7	3.4	9.1	·	·	·	0.3	1.7	0.9	5.6	235.5	168	+96	18	14	·	·
		Stocken	750	·	2.5	0.1	·	·	·	0.0	7.8	2.6	0.0	10.7	9.6	2.4	26.1	42.5	0.9	·	·	·	·	21.4	11.8	0.7	5.4	·	·	·	·	0.2	·	4.0	148.7	95	- 8	16	12	·	·
		Hiltenfingen	558	·	0.0	2.2	·	·	·	18.8	2.2	0.3	7.2	14.2	13.7	0.6	11.1	40.1	0.4	·	·	·	·	23.8	6.6	0.5	3.8	·	·	·	·	4.6	0.1	2.2	152.4	154	+53	18	13	·	·
		Holzhausen	610	·	0.0	·	·	·	·	2.8	17.9	1.1	0.4	5.9	15.9	3.1	16.1	33.7	3.1	·	·	·	·	21.7	16.3	(2.0)	(3.0)	·	·	·	(1.5)	11.2	·	5.4	161.1	146	+51	17	13	·	·
	Lech	~~Ellgau~~ ++	~~421~~	·	0.0	·	·	·	·	16.0	14.0	8.3	0.8	10.1	6.8	1.0	7.5	7.2	0.1	·	2.9	·	·	20.2	5.6	3.7	0.0	·	1.4	·	4.8	24.6	·	11.1	143.1			18	16	·	·
		Rain a. L.	402	·	·	·	·	·	·	15.1	31.7	7.7	0.9	11.8	4.4	2.8	15.1	19.8	·	·	1.6	·	·	21.9	5.6	3.1	2.2	·	·	·	0.4	43.1	·	2.3	183.8	250	+114	17	15	·	·
Naab bis Lech	Paar bis Lech	Gundelsdorf	436	·	·	·	·	·	·	28.7	12.4	14.6	1.7	7.9	12.4	3.5	10.8	7.4	·	·	2.4	·	·	18.9	16.7	4.4	0.2	·	7.8	·	0.8	28.4	·	0.0	178.4	215	+95	17	15	·	·
		Neuburg a. D.	388	·	3.0	·	·	·	·	13.1	18.6	8.2	·	16.7	6.2	7.0	4.3	22.0	·	·	·	·	·	15.5	3.0	1.0	0.5	·	6.0	·	·	23.0	·	7.1	149.2	194	+72	16	15	·	·
		Ingolstadt (Stadtgärt.)	371	·	·	·	·	·	·	4.0	16.4	3.3	·	0.6	18.7	8.0	2.6	16.8	0.6	·	·	·	·	31.5	12.5	2.3	0.5	·	4.2	·	·	6.8	·	0.2	135.0	171	+56	16	12	·	·
		Ammerfeld	544	·	·	·	·	·	·	6.0	10.2	14.0	·	4.0	7.8	4.5	20.0	31.6	0.7	·	0.8	·	·	18.0	2.9	8.2	2.0	·	5.9	·	1.9	30.0	·	1.7	170.2	218	+92	18	16	·	·
	Paar	~~Eurasburg~~ ×	~~515~~	·	0.0	5.2	·	·	·	5.5	6.8	4.5	1.4	7.6	18.2	0.7	6.1	6.2	0.1	·	0.3	0.0	·	23.0	17.8	2.9	1.8	·	4.8	·	·	13.5	·	·	126.4			18	15	·	·
		Aichach	400	·	1.6	·	·	·	·	19.8	4.6	14.2	2.5	2.7	14.0	9.4	3.4	5.6	0.0	·	2.1	·	·	25.6	12.5	2.9	1.4	·	8.8	·	4.6	15.6	·	·	151.3			18	18	·	·
		Pörnbach	400	·	1.8	3.5	·	·	·	18.5	6.4	5.6	0.0	2.0	17.7	3.7	12.5	11.6	0.5	·	0.5	·	·	30.4	14.1	3.5	0.5	·	6.7	·	·	10.6	·	·	138.1	198	+89	18	15	·	·
		Ludwigsmoos	380	·	·	·	·	·	·	28.9	9.2	10.0	0.5	4.0	6.4	7.0	35.7	8.0	0.4	·	1.5	·	·	35.3	6.7	2.0	0.2	·	5.5	·	·	58.3	·	(0.2)	219.8	275	+140	18	14	·	·
	Ilm	Scheyern	481	·	14.5	·	·	·	·	13.2	6.8	2.1	·	6.0	18.0	8.1	11.2	13.6	0.3	·	4.0	·	·	18.0	10.5	2.5	1.2	·	7.2	·	·	23.4	·	·	190.6	193	+92	17	16	·	·
		Hüll	488	·	·	4.5	·	·	·	6.0	3.0	10.8	·	0.1	19.0	10.1	4.6	9.0	0.4	·	2.5	·	·	26.2	18.4	3.0	1.7	·	7.4	0.3	·	25.0	·	·	152.0			18	15	·	·
		Geisenfeld	384	·	·	11.7	·	·	·	14.9	14.4	8.9	1.7	0.2	17.5	3.4	4.9	5.8	0.0	·	2.1	·	·	29.7	14.3	1.5	1.3	·	3.5	0.0	·	4.5	·	·	130.3	145	+40	17	16	·	·
	Don.	Siegenburg	397	·	·	7.0	·	·	·	·	·	15.5	·	·	4.5	18.0	·	7.4	·	·	·	·	·	22.1	17.7	3.1	2.1	·	6.0	0.7	·	2.5	0.1	0.0	106.7	149	+35	13	11	·	·
		Neustadt a. D.	350	·	4.8	0.6	·	·	·	10.6	2.6	5.7	·	·	3.0	30.9	2.5	2.6	·	·	1.2	·	·	34.5	9.2	11.3	4.5	·	3.7	1.4	·	1.3	·	0.9	131.3	166	+52	18	16	·	·
	Altmühl	Elbersroth	450	·	·	0.2	·	·	·	0.1	13.3	11.4	19.4	·	16.6	4.1	0.2	7.6	·	·	1.4	·	·	28.4	11.3	0.9	0.1	·	0.1	·	·	13.8	·	0.3	129.2	202	+65	17	10	·	·
		Burk	470	·	·	0.0	·	·	·	0.1	9.4	13.4	2.0	·	7.0	2.4	0.2	15.5	·	·	3.1	·	·	38.1	14.2	0.8	·	·	1.2	0.5	·	11.3	·	(0.1)	119.3	173	+50	16	11	·	·
		Gunzenhausen	420	·	·	2.8	·	·	0.6	11.4	29.1	8.9	0.7	·	2.2	6.9	4.1	8.8	·	·	3.2	·	·	28.9	12.2	4.2	1.1	·	3.3	0.0	·	6.9	·	0.6	135.9	177	+59	18	13	·	·
		~~Degersheim~~ ××	~~597~~	·	·	·	·	·	·	10.0	22.5	10.5	2.8	1.0	3.2	4.3	4.5	4.1.0	·	·	1.9	·	·	17.2	11.2	3.0	·	·	3.9	3.9	·	10.9	·	0.2	152.0	185	+70	17	16	·	·
		Rehlingen	457	·	0.1	·	·	·	·	8.1	14.7	11.8	7.1	3.7	2.8	1.7	6.6	17.0	0.9	·	4.9	·	·	15.7	8.9	2.1	0.5	·	6.8	2.6	·	13.1	·	0.9	130.0	167	+52	20	16	·	·
		Eichstätt	388	·	0.0	·	·	·	·	4.5	18.4	4.4	0.5	1.1	3.6	2.2	9.8	24.5	0.3	·	1.8	·	·	11.4	2.9	1.1	·	·	2.2	1.2	·	8.5	0.0	0.5	98.9	132	+24	18	15	·	·
		Denkendorf	483	·	·	·	·	·	·	0.4	2.3	34.7	1.9	·	8.4	12.0	0.2	13.9	1.5	·	4.8	·	·	13.5	7.5	3.0	·	·	2.0	·	3.0	2.0	·	·	111.1	146	+35	16	14	·	·
		Thalmässing	410	·	1.2	0.1	·	·	·	0.0	3.1	1.2	11.4	1.6	6.6	11.1	0.5	7.3	0.2	·	7.8	·	·	21.1	14.4	7.1	0.3	·	0.3	·	0.3	1.5	0.7	·	97.8	119	+16	20	13	·	·
		Mühlhausen	400	·	0.3	0.4	·	·	·	·	23.0	·	0.5	1.0	5.0	12.2	0.9	9.8	14.1	·	6.9	·	·	19.0	9.8	2.1	1.9	1.2	2.6	·	·	·	0.4	·	111.1	154	+39	18	13	·	·

+ Herzogsägmühle 704 m × Freienried 527 m
++ Druisheim 413 m ×× Auernheim 607 m

Tägliche Niederschlagshöhen in Millimetern, gemessen um 7 Uhr morgens

August

Flußgebiet		Ort	Seehöhe m	1	2	3	4	5	6	7	8	9	10	11	12	13	14	15	16	17	18	19	20	21	22	23	24	25	26	27	28	29	30	31	Monatssumme mm	% d. Norm.	Abweichung v. d. Norm.	Zahl der Tage mit Niederschl. IV 0,1	IV ≥1,0	IV 0,1	☒
Naab bis Lech	Altmühl	Daßwang	521	·	3.4	0.8	·	·	·	1.8	·	0.8	·	2.5	1.9	9.9	1.4	18.5	5.9	·	8.1	·	·	10.6	16.4	2.8	1.7	·	7.1	2.4	·	1.3	2.2	·	99.5	143	+30	13	17	·	·
		Dietfurt a. A.	364	·	·	0.0	·	·	·	0.2	1.3	2.2	1.0	0.9	5.2	13.2	·	25.1	2.2	·	3.9	·	·	12.8	13.9	2.5	4.8	·	3.1	0.4	·	1.1	·	·	93.8	138	+26	17	14	·	·
		Schlott	460	·	0.6	2.7	·	·	0.0	8.1	0.0	9.7	2.1	0.0	12.3	13.5	3.3	22.7	2.0	·	4.7	0.3	·	23.0	8.2	3.7	8.1	·	4.7	3.9	·	1.9	0.0	·	135.5	189	+64	19	17	·	·
	Naab bis Altmühl	~~Saal a. D.~~ +	~~840~~	·	0.0	0.1	·	·	0.0	5.6	1.7	3.5	0.0	0.2	8.5	9.1	6.0	0.4	·	·	4.8	·	·	20.8	11.6	7.5	2.6	·	6.5	0.5	·	0.5	0.5	·	90.4	132	+22	18	12	·	·
		Laaber	520	·	4.8	·	5.4	·	·	1.2	0.9	3.0	4.3	2.5	1.6	10.4	2.0	10.8	5.5	·	10.6	·	·	19.4	8.5	3.2	3.6	0.8	5.3	4.7	0.6	·	4.8	0.6	114.5	135	+30	23	19	·	·
		Velburg (Str.-Aufs.)	510	·	12.0	2.9	·	·	·	10.0	1.5	3.0	6.3	4.8	1.5	10.0	·	10.4	9.2	·	6.2	·	·	15.9	7.3	2.3	3.0	·	11.2	1.2	·	0.2	6.7	·	124.3	174	+53	20	13	·	·
		Painten	498	·	2.0	0.0	·	·	1.7	0.0	4.4	11.5	·	·	1.7	10.2	·	7.1	1.2	·	8.5	·	·	19.0	18.0	2.8	2.1	·	6.8	1.2	·	0.8	·	·	97.0	140	+28	16	14	·	·
Naab	Waldnaab	Bärnau	600	·	7.7	2.4	·	·	·	6.9	·	4.5	·	·	11.2	1.7	0.5	0.8	0.8	0.0	10.7	·	·	27.0	26.9	1.0	0.0	1.7	2.1	0.6	2.7	5.8	0.0	1.5	116.5	130	+27	19	15	·	·
		Tirschenreuth	500	·	0.6	5.4	·	·	·	6.8	9.2	7.2	·	·	·	1.4	·	2.8	0.7	·	4.2	1.9	·	20.8	23.5	0.3	0.1	2.1	1.4	0.4	3.2	1.5	0.4	0.2	94.1	145	+29	21	14	·	·
		Steinwald-Waldhaus	822	·	·	1.1	·	14.2	10.0	0.0	12.3	25.2	·	·	0.2	13.0	2.1	6.7	0.6	·	3.6	·	·	21.2	13.4	0.9	0.5	2.4	2.6	2.1	·	2.3	0.2	0.7	135.3			21	15	·	·
		Brand i. Opf.	576	·	·	1.2	·	5.3	0.9	3.5	·	1.3	·	·	0.2	14.5	0.7	4.0	1.2	·	7.5	·	·	17.3	10.7	·	2.5	·	·	0.2	·	1.0	·	·	72.0	75	-24	16	12	·	·
		Erbendorf	510	·	·	1.0	·	0.0	0.0	21.6	24.6	0.4	·	·	9.4		(2.0)	2.4	2.3	·	4.3	·	·	22.9	8.6	0.5	0.0	1.0	0.3	0.8	·	(2.0)	(0.2)	(0.5)	104.8	102	+ 2	18	12	·	·
		Flossenbürg	620	·	0.0	4.6	·	·	·	10.0	1.5	13.3	·	·		2.6	·	0.6	·	·	8.8	·	·	21.4	3.4.6	·	·	3.5	2.5	1.2	0.0	0.8	0.0	0.5	10.5.7			14	11	·	·
		Weiden	398	·	·	1.4	·	·	·	3.5.8	10.3	15.6	·	·	12.8	8.2	·	1.7	·	·	8.7	·	·	17.9	23.5	1.3	·	2.8	1.5	0.6	·	·	·	·	142.7	189	+67	14	13	·	·
	Heidenaab	Kemnath	456	·	·	0.3	·	3.5	8.5	1.8	9.2	1.6	·	·	3.0	21.0	2.0	5.2	2.5	·	2.0	·	·	19.0	9.8	·	·	·	3.5	1.5	·	·	·	1.0	95.4	127	+20	17	16	·	·
		Pressath	425	·	·	0.1	·	0.5	2.3	9.6	14.6	0.5	·	·	22.7	5.0	0.6	2.2	8.5	·	5.6	·	·	20.6	8.5	0.2	2.1	1.6	2.2	0.3	0.1	·	0.5	·	108.3	140	+31	21	13	·	·
		Heinersreuth	515	·	·	·	·	2.4	2.2	·	8.6	27.6	·	·	·	22.3	·	4.6	11.2	·	2.3	·	·	15.4	12.2	·	0.7	·	0.3	1.0	0.8	·	·	·	111.6	140	+32	14	11	·	·
		Weiherhammer	390	·	·	·	5.3	·	0.0	1.0	0.5	·	·	·	0.0	8.1	0.4	0.7	3.0	·	5.7	·	·	18.4	23.0	0.9	1.3	2.4	1.2	0.3	0.4	·	3.6	·	76.2	104	+ 3	18	12	·	·
	Pfreimd	Oberfahrenberg	802	·	4.4	2.6	·	·	·	14.7	·	6.5	·	·	0.3	0.4	4.3	0.0	0.0	0.2	2.4	·	·	20.6	29.5	0.3	0.0	2.5	1.8	0.7	·	·	(0.1)	·	91.3	105	+ 4	16	10	·	·
		~~Waidhaus~~ ++	~~510~~	0.0	3.3	9.3	·	·	·	30.4	0.0	13.1	·	·	0.0	1.6	0.2	·	·	2.1	4.7	·	·	22.7	20.9	0.0	0.7	3.6	1.6	·	·	0.9	0.0	·	115.1	141	+33	14	11	·	·
		Lohma	500	·	2.0	0.0	·	·	·	20.1	7.7	15.2	·	·	0.0	0.6	1.3	·	0.2	1.2	7.0	·	·	21.7	26.8	0.0	0.5	2.8	3.4	0.9	·	0.6	0.2	0.0	112.2			17	11	·	·
		~~Pfreimd~~ ×	370	·	0.8	3.8	·	·	0.8	2.8	20.8	1.4	·	·	0.8	5.6	·	·	3.8	0.9	2.9	2.4	·	19.8	29.5	1.8	7.7	2.1	0.3	1.4	1.2	·	·	·	111.1	179	+43	20	15	·	·
	Schwarzach	Waldmünchen (Forstamt)	492	·	·	3.6	1.9	·	·	4.5	·	19.5	·	·	1.3	4.3	1.1	0.7	·	·	8.4	·	·	10.1	19.3	0.5	6.5	15.6	6.9	0.1	0.1	·	0.1	·	103.9	127	+22	18	13	·	·
		Grafenkirchen	510	·	0.1	11.7	1.2	·	·	18.1	0.0	·	·	·	·	8.9	0.8	1.2	4.7	·	7.3	·	·	15.1	14.5	0.3	7.5	13.3	6.1	1.4	0.1	·	2.5	·	115.3	137	+31	18	14	·	·
		Schönsee	655	·	0.5	0.0	·	·	·	9.2	2.7	6.0	·	·	1.6	1.8	1.1	3.4	·	0.2	6.5	·	·	16.8	19.0	0.3	0.7	9.0	6.4	0.9	·	0.2	2.5	·	88.8	96	- 4	19	13	·	·
		Dieterskirchen	500	·	0.0	3.1	0.4	·	0.0	7.0	0.5	3.8	·	0.0	10.5	4.6	1.1	2.0	11.0	0.3	9.2	·	·	18.0	17.9	0.2	1.4	5.3	4.2	0.8	·	·	1.2	·	102.5	117	+15	20	15	·	·
	Naab	Schwarzenfeld	363	·	·	0.8	5.6	·	0.6	9.8	0.1	·	·	·	·	11.2	·	1.2	9.0	0.8	9.2	0.1	·	19.2	16.5	4.1	8.9	·	5.2	1.4	·	·	0.1	·	103.8	158	+38	18	12	·	·
		Weiher	513	·	·	·	·	·	22.5	2.1	1.7	·	·	·	·	5.2	0.8	0.5	5.0	3.2	2.1	·	·	20.0	26.5	1.7	2.0	·	0.9	0.3	0.1	·	·	·	94.6	144	+29	16	11	·	·
	Vils	Großschönbrunn	450	·	·	3.4	0.1	·	·	·	0.5	1.1	·	·	0.0	4.9	·	1.3	8.2	0.0	5.0	·	·	19.7	10.9	1.5	3.4	0.5	3.4	0.0	0.8	·	0.0	·	64.7	82	-14	15	11	·	·
		Edelsfeld	521	·	·	·	1.7	3.6	·	1.1	1.6	1.8	·	·	1.2	3.5	4.4	9.2	2.1	·	7.0	·	·	21.0	6.3	2.2	1.7	1.0	1.3	0.5	0.3	·	1.4	·	72.9	88	- 9	20	18	·	·
		Sulzbach	427	·	0.0	1.6	0.0	0.8	·	0.3	4.7	8.2	·	·	0.2	0.8	3.9	2.3	0.3	·	3.3	·	·	14.5	4.9	3.1	3.0	·	3.6	0.3	0.6	·	2.6	·	64.2	92	- 6	18	12	·	·
		Amberg (Maria-Hilf-Berg)	519	·	0.0	0.9	0.0	0.5	·	0.2	23.4	0.0	·	·	0.4	12.1	1.0	2.8	5.4	·	3.7	·	·	16.2	18.2	2.3	4.5	0.9	3.5	0.1	0.4	·	1.4	·	97.9	125	+20	19	12	·	·
		Ursensollen	540	·	0.8	2.9	0.0	·	2.8	6.9	5.6	0.8	1.2	0.4	1.8	7.3	·	0.1	0.0	·	3.2	0.1	·	13.8	8.6	3.0	5.2	0.3	6.2	1.5	0.4	0.2	7.2	·	80.9	124	+16	23	15	·	·
		Schmidmühlen	355	·	7.1	14.4	4.8	·	1.5	6.7	9.0	·	10.0	0.0	0.5	7.3	3.5	7.6	·	·	2.1	0.8	·	6.4	7.2	4.8	5.6	4.5	1.5	2.3	0.0	·	15.4	·	123.6	188	+58	27	19	·	·
Regen	Schwarzer Regen	Eisenstein	794	·	2.5	1.1	2.4	26.1	11.3	6.1	1.7	3.5	·	4.8	0.0	4.0	1.3	0.0	8.0	·	9.5	0.0	·	7.3	16.2	·	7.2	65.5	12.2	0.8	2.5	0.0	0.5	·	194.5	161	+74	21	19	·	·
		Schachtenbach	900	·	19.5	2.4	2.9	5.0	·	4.4	14.3	1.0	·	23.4	·	3.5	2.0	·	10.9	14.0		·	·	4.0	14.7	·	3.0	46.7	5.2	3.5	6.0	·	·	·	192.4	129	+43	20	20	·	·
		Zwiesler-Waldhaus	700	·	3.2	0.6	7.5	5.0	13.7	0.8	5.1	2.0	0.0	4.8	·	6.8	4.2	·	·	4.4	7.4	0.2	·	3.3	10.2	1.5	5.7	42.5	3.2	0.4	0.8	·	0.9	·	136.2	126	+28	23	17	·	·
		Rabenstein	676	·	19.2	0.8	2.5	0.2	3.1	3.3	28.5	1.3	0.4	7.5	·	7.7	1.9	0.3	10.4	·	11.2	0.3	·	4.7	13.4	1.7	4.3	28.4	9.1	1.8	10.3	0.2	2.3	·	174.5	151	+59	26	20	·	·
		Zwiesel	590	·	13.6	3.0	1.3	·	·	2.2	5.8	2.0	9.4	27.8	·	5.9	5.1	0.6	8.2	·	6.5	0.0	·	3.0	8.3	1.8	5.0	14.4	10.7	2.9	11.8	·	1.2	·	150.5	158	+56	22	21	·	·
		Buchenau	750	·	9.1	10.0	0.1	·	·	24.3	59.5	6.0	·	30.5	3.6	4.3	4.0	1.4	12.9	·	9.3	·	·	5.3	8.9	0.7	6.1	30.6	13.5	6.5	0.1	·	0.6	·	247.3	180	+111	22	18	·	·
		Regen	522	·	3.0	6.4	·	·	·	1.3	1.3	5.9	·	0.6	·	8.7	3.9	2.1	9.0	·	6.3	·	·	2.4	14.5	0.7	14.4	22.2	3.2	·	·	·	0.6	0.7	113.2	112	+12	19	15	·	·
		~~Rusel-Forsthaus~~ ××	~~778~~	0.4	0.9	0.1	2.2	·	·	·	3.4	7.5	13.4	2.9	·	7.5	13.4	12.0	19.1	·	5.6	·	·	2.3	20.7	4.4	11.6	22.7	10.6	2.1	0.1	·	11.6	0.1	174.9	142	+52	23	18	·	·
		~~Zechenhaus a. Silbe~~ *	~~753~~		23.2	6.0	·	·	·	13.1	8.3	3.0	·	10.9	·	4.2	8.0	0.8	11.1	·	8.8	·	·	3.7	24.2	0.5	6.8	52.2	13.3	2.4	·	·	1.2	·	201.7	154	+75	19	17	·	·
		Gotteszell [berg]	568		0.6	0.2	0.2	·	·	13.5	0.9	4.7	·	0.3	·	15.2	5.8	2.4	2.1	·	8.6	·	·	2.7	12.3	3.4	11.0	15.2	3.6	·	·	·	2.1	·	104.8	85	- 18	19	14	·	·
		Ödwies	1029		1.9	0.1	·	·	·	·	12.3	10.4	6.3	0.3	·	11.6	10.8	6.3	6.8	·	7.8	·	·	1.9	25.4	3.5	14.8	16.3	13.8	3.8	0.4	0.2	3.3	0.1	158.1	115	+21	22	17	·	·
		Oberried	580		13.9	3.7	0.0	·	·	8.8	7.0	3.7	10.9	3.1	·	9.0	1.8	0.5	6.4	·	6.0	·	·	21.4	15.8	·	11.4	46.0	12.1	1.7	·	·	1.3	·	184.5	172	+78	19	18	·	·
		Viechtach	432		8.6	2.4	0.5	·	4.5	14.0	9.8	5.1	8.7	13.1	·	14.3	0.4	22.2	3.1	·	4.4	·	·	5.1	17.2	0.2	5.2	26.2	3.9	·	·	·	·	·	163.9	182	+74	20	17	·	·

+ Kehlheim 350 × Nabburg * Bodenmais 680
++ Reichenau 550 ×× Rusel-Jrlmoos 840

1938 **Tägliche Niederschlagshöhen in Millimetern, gemessen um 7 Uhr morgens** **August**

Flußgebiet		Ort	Seehöhe m	1	2	3	4	5	6	7	8	9	10	11	12	13	14	15	16	17	18	19	20	21	22	23	24	25	26	27	28	29	30	31	Monatssumme mm	% d. Norm.	Abweichung v. d. Norm.	Zahl der Tage mit Niederschl. ≥0.1	≥1.0	✳ ≥0.1	☒
Regen	s.R.	Höllenstein	400	.	1.3	2.8	.	.	3.3	12.3	11.1	2.9	8.5	0.8	.	14.6	7.3	0.1	5.8	.	5.4	0.4	.	15.2	18.5	2.6	16.2	2.8.3	8.1	0.9	0.1	.	0.4	.	160.9	212	+85	23	17	.	.
	Mündung bis Schwarzer Regen	Kleiner Arbersee	920	.	7.6	4.1	0.0	.	5.5	11.9	10.2	12.0	2.4	5.6	.	3.5	1.5	4.2	6.9	.	15.0	0.9	.	14.5	23.5	0.9	15.0	5.5.7	7.5	1.3	1.0	.	3.5	.	214.2	147	+68	23	21	.	.
		Osserschutzhaus	1285	.	7.2	5.7	.	.	.	(20.0)	(8.0)	(0.2)	.	1.7	.	7.3	2.3	4.3	11.2	.	2.3	.	.	6.7	2.6	.	2.3	42.7	2.1.1	13.8	.	.	2.3	.	161.7			18	17		.
		Lam	575	.	1.5	2.1	0.0	.	.	30.1	8.6	0.3	.	2.2	.	3.6	(2.0)	6.2	3.8	.	11.6	.	.	14.1	19.1	.	15.4	34.3	9.2	4.8	.	.	0.2	.	169.1	171	+70	18	16	.	.
		Hohenbogen	903	.	3.8	8.2	1.0	.	.	16.2	4.2	.	.	.	.	6.1	.	14.2	1.2.	.	8.1	2.0	.	19.8	13.1	0.3	24.7	32.2	13.8	4.2	2.4	.	4.7	.	186.2	171	+77	19	18	.	.
		Kötzting	408	.	1.0	3.5	.	.	.	1.0	4.0	.	1.5	1.5	0.1	10.6	.	3.5	4.6	.	10.7	.	.	14.8	14.1	0.1	18.3	28.2	6.8	2.8	.	.	3.9	.	137.0	151	+46	19	17	.	.
		Furth i. W.	400	.	0.0	3.8	2.1	.	.	11.6	0.0	.	.	.	.	6.5	0.4	0.9	0.6	.	7.0	0.0	.	13.1	11.3	.	4.2	21.5	8.6	0.2	0.0	.	.	0.0	91.8	124	+18	14	10	.	.
		Cham	400	.	0.0	11.4	0.1	.	.	4.0	0.0	2.1	.	.	0.1	10.4	1.3	4.6	3.4	.	6.5	0.0	.	7.5	11.0	0.2	11.1	12.6	4.1	0.2	0.0	.	.	.	90.6	111	+ 9	17	13	.	.
		Traitsching	418	.	0.2	2.0	.	.	3.9	4.5	0.1	21.2	0.2	.	0.1	19.0	0.9	3.2	6.4	.	6.5	1.1	.	14.4	16.3	0.3	12.4	10.9	2.8	2.6	1.1	0.0	3.1	.	133.2	153	+46	23	17	.	.
		Roding	370	.	.	3.6	5.5	.	.	2.0.6	.	4.7	.	.	.	9.0	0.2	13.6	13.3	.	7.8	.	.	7.9	13.8	.	6.5	8.6	2.2	0.6	1.6	0.1	4.0	.	123.6	150	+41	18	15	.	.
		Falkenstein i. O.	560	.	0.0	15.6	2.2	.	.	5.7	11.9	2.0	4.3	0.2	0.9	13.1	2.4	16.7	5.9	.	6.2	3.4	.	15.3	16.7	2.0	3.6	8.7	4.3	2.5	.	.	5.0	.	145.6	165	+58	22	19	.	.
		Bruck bei Nittenau	368	.	.	5.8	.	.	4.8	31.4	.	0.4	.	.	0.6	9.1	.	1.5	2.0	.	7.3	.	.	15.0	12.2	1.0	5.7	4.7	2.8	0.9	.	.	4.7	.	109.9	153	+28	17	14	.	.
		Regenstauf	339	.	.	12.9	5.3	.	.	4.5	1.8	0.0	.	0.0	2.7	8.2	.	36.0	0.6	.	3.2	.	.	18.6	15.4	2.6	6.0	5.4	2.9	5.2	.	.	2.8	0.6	134.7	193	+65	18	16	.	.
Isar bis Regen	Donau	Regensburg	344	.	1.4	0.2	.	.	.	2.0.0	1.3	0.2	0.8	0.6	9.7	12.0	.	7.9	0.1	.	9.1	.	.	12.5	13.4	3.8	4.5	6.0	8.7	4.2	0.1	0.3	1.2	.	122.0	172	+51	22	15	.	.
		Altenthann	490	.	15.8	12.8	.	.	.	14.3	16.2	2.1	13.9	1.1	.	21.9	2.1	6.3	0.4	.	5.3	.	.	20.1	22.4	5.1	9.2	12.7	6.9	4.7	.	1.8	3.2	.	186.3			21	20	.	.
		Wörth a. D.	340	.	0.0	0.5	.	.	.	1.8	.	.	.	0.0	.	22.4	.	8.5	3.1	.	10.2	.	.	11.6	17.6	7.2	5.5	4.0	4.2	7.2	.	.	0.5	.	107.3	124	+21	14	12	.	.
		Ludmannsdorf	470	.	.	14.4	.	.	.	.	1.7	5.2	.	.	3.5.7	11.6	1.9	17.2	1.1	.	0.8	.	.	10.8	20.2	3.6	3.5	.	3.4	.	.	11.1	.	.	142.2	192	+68	15	14	.	.
		Eggmühl	365	.	.	.	.	.	.	.	0.1	6.0	.	2.6	13.8	18.2	0.1	5.2	.	.	2.9	.	.	14.0	9.1	4.4	5.2	4.0	10.2	.	.	.	.	.	95.8	126	+20	14	12	.	.
		Ergoldsbach	417	.	1.7	5.5	.	.	6.5	0.5	9.5	20.2	.	5.2	19.5	14.7	1.2	9.5	.	.	0.5	.	.	6.5	14.5	3.2	1.2	.	8.2	.	.	1.7	.	0.3	130.1	171	+54	19	16	.	.
		Straubing	329		.	.	.	.	.	1.4	0.5	3.8	.	2.2	2.9	13.9	1.1	26.0	3.5	.	4.2	.	.	3.2	12.4	4.2	4.1	6.2	6.6	0.4	.	2.0	.	11.1	109.7	141	+22	19	17	.	.
		Puchhausen	370	.	.	.	.	.	0.2	.	1.2	7.5	.	5.7	4.9	8.2	.	6.1	2.7	.	0.0	.	.	2.4	10.5	3.4	22.3	17.6	4.9			0.6	.	0.0	98.2			15	13	.	.
		Stallwang	351	.	1.5	30.0	5.1	.	.	2.5	2.0	2.4	6.5	0.6	.	29.0	1.2	2.1	2.9	.	5.8	0.1	.	7.2	20.0		9.5	16.3	7.4	1.0	0.6	1.3	3.2	0.6	158.8	171	+66	24	20	.	.
		Steinach	350	.	0.4	0.3	.	.	.	1.2	.	10.0	.	.	0.2	17.6	.	12.6	4.7	.	7.8	.	.	3.0	18.8	2.0	7.3	7.5	6.0	0.3	0.1	.	0.2	0.5	107.5	123	+20	19	12	.	.
		Englmar	881	.	1.6	0.0	27.4	0.0	.	1.4	29.3	6.8	39.0	0.8	.	16.1	11.2	7.3	6.8	.	12.9	.	.	3.4	19.9	5.9	15.3	37.3	14.3	2.5	0.0	0.8	1.2	0.0	261.2	209	+136	21	20	.	.
		Pfelling	320	.	.	0.4	.	.	.	0.9	20.1	14.4	.	1.9	.	14.9	7.1	6.0	1.5	.	5.7	.	.	2.6	19.9	2.3	9.8	16.1	4.8	0.2	.	.	.	0.1	128.7	139	+36	18	14	.	.
		Metten	328	3.0	0.1	4.4	0.0	.	.	0.0	1.6	11.4	0.1	3.6	.	16.8	16.9	8.6	6.0	.	6.7	.	.	3.0	12.0	2.9	13.3	11.9	4.9	0.2	0.1	.	2.6	0.0	130.1	134	+33	21	17	.	.
		Deggendorf	320	.	.	3.3	0.3	.	.	.	2.2	1.9	.	3.4	8.8	7.1	15.3	4.9	5.2	.	3.4	.	.	2.9	11.9	1.7	10.6	13.8	4.2						100.9	116	+14	17	16	.	.
Isar	Loisach bis Quelle	Mittenwald	918	.	8.0	.	3.6	18.3	.	14.4	21.4	7.8	4.6	10.4	13.0	3.9	28.9	27.6	2.2	.	2.3	.	.	8.5	44.2	6.0	4.2	.	.	.	12.4	4.7	0.0	7.2	254.0	141	+80	21	21	.	.
		Vereinsalpe	1406	2.1	11.5	.	2.8	1.1	.	10.3	35.6	12.8	3.2	14.3	19.8	8.4	34.2	58.3	7.8	.	5.1	.	.	15.9	60.6	18.4	13.6	.	.	14.2	14.6	16.2	6.8	7.2	394.8			24	24	.	.
		Vorderriß	783	1.3	0.0	.	35.9	0.0	.	14.3	15.5	1.9	1.4	0.1	24.6	5.4	46.0	48.0	1.9	.	8.5	.	.	14.5	47.5	13.7	9.0	.	.	.	9.2	13.3	2.5	11.0	325.5	183	+148	21	20	.	.
		Fall a. d. Isar	741	2.7	3.1	.	32.7	0.5	.	7.4	1.9	21.9	0.8	3.1	16.5	4.8	40.5	52.8	0.0	.	10.0	.	.	2.3	32.8	16.8	7.4	0.1	.	.	11.0	8.7	1.5	1.4	280.7	159	+105	23	20	.	.
		Obernach	830	0.5	15.0	.	5.5	.	.	19.5	5.5	14.2	3.6	6.7	19.5	10.5	29.5	54.2	3.7	.	7.5	.	.	12.6	45.5	14.6	11.2	.	.	.	12.5	2.5	0.5	2.4	297.2			22	20	.	.
		Herzogstandhaus	1575	4.5	.	.	.	.	.	9.8	3.6	3.4	1.3	1.7	5.5	7.4	54.2	31.2	6.8	.	9.6	.	.	4.7.7	10.1	15.2	20.0	.	.	0.1	5.2	3.7	0.3	1.4	242.1	110	+22	21	19	.	.
		Urfeld	844	5.5	.	.	.	.	.	7.6	6.8	16.7	0.5	8.5	13.7	8.4	35.0	53.5	6.0	.	16.0	.	.	7.8	42.2	14.0	10.6	.	.	0.6	6.0	2.5	0.2	2.5	264.6	129	+60	21	18	.	.
		Jachenau	791	3.0	8.7	.	4.7	.	.	21.4	13.0	15.1	.	3.9	28.6	1.9	47.4	89.7	5.0	.	9.2	.	.	12.4	45.2	21.4	16.8	7.9	1.4	.	10.0	13.9	4.8	5.6	391.0	220	+213	23	23	.	.
		Lenggries	682	2.0	3.5	.	.	.	.	30.2	8.3	8.0	0.5	6.2	10.3	10.0	28.2	49.1	0.8	.	10.4	.	.	6.9	31.6	16.8	13.6	.	.	.	3.0	0.2	3.2	35.4	278.2			21	18	.	.
		Marienstein	800	14.0	21.2	.	.	.	.	2.2	.	.	4.2	0.2	7.3	15.1	25.7	55.6	5.7	.	3.2	.	.	4.7	30.2	13.2	19.5	3.2	1.8	0.5	2.4	2.0	3.4	20.0	254.7	139	+72	22	20	.	.
		Bad-Tölz (~~Realschul.~~)+	690	0.5	3.8	.	.	.	.	2.5	1.0	3.2	0.3	2.5	15.0	8.3	35.0	49.3	4.2	.	4.4	.	.	12.5	39.5	16.9	23.0	.	0.2	.	2.6	0.4	2.3	40.2	267.6	168	+109	22	18	.	.
	Loisach	Griesen	822	.	3.7	.	.	5.7	.	3.6	31.3	12.6	2.3	16.9	10.2	1.1	39.5	33.5	0.5	.	4.5	.	.	6.7	23.7	8.3	12.3	.	0.1	2.1	5.8	2.0	2.9	8.0	243.3	150	+81	23	21	.	.
		~~Untergrainau~~ ++	~~747~~	.	8.0	.	.	7.2	.	3.2	3.7	9.5	3.3	6.4	8.1	3.9	28.0	23.1	0.5	.	2.7	.	.	3.3	36.0	7.4	9.1	.	.	2.5	4.5	1.0	3.2	9.2	189.5	122	+35	22	21	.	.
		Zugspitze	2962	1.2	11.1	0.7	1.8	1.2	.	19.7	6.4	24.1	17.9	7.9	9.7	6.3	29.3	27.2	1.1	.	7.0	.	.	0.8	32.3	19.9	14.0	0.0	0.0	0.5	4.9	5.5	6.0	17.3	248.8	90	+31	25	22	16	11
		Raintalerhof	964	.	16.5	0.7	0.0	0.7	.	6.2	13.7	20.2	2.7	8.5	8.3	7.5	36.6	29.4	0.8	.	4.8	.	.	13.5	31.6	8.2	5.8	0.0	.	2.8	2.2	3.6	2.1	10.5	235.9	119	+38	23	20	.	.
		Kaltenbrunn	861	3.4	20.0	.	7.1	6.9	.	12.4	3.8	28.0	3.0	10.8	13.0	8.5	32.3	37.0	1.0	.	4.5	.	.	12.4	44.5	7.2	6.5	.	.	1.0	3.5	4.2	4.0	8.8	283.8	165	+112	24	24	.	.
		Partenkirchen (Gymn.)	717	.	13.5	0.7	.	.	.	2.4	13.1	2.2	0.8	8.4	9.2	3.7	28.7	25.7	0.6	.	5.1	.	.	11.1	32.4	9.0	7.1	.	.	.	2.9	2.4	2.3	12.7	194.0	120	+32	21	18	.	.
		Oberau	655	.	15.8	.	.	.	.	37.7	23.0	23.5	0.8	5.6	11.0	9.3	24.4	35.7	0.6	.	8.0	.	.	10.8	34.1	10.8	7.2	.	.	.	3.5	2.4	2.2	8.2	274.6	154	+37	20	18	.	.
		Eschenlohe	639	.	8.0	0.9	.	.	.	29.0	2.0	16.3	0.7	6.5	10.0	3.8	17.8	35.0	2.4	.	13.5	.	.	21.0	33.0	8.0	9.1	0.2	.	0.5	9.1	3.0	1.4	6.0	237.2	147	+76	23	19	.	.
		Murnau	696	.	15.1	.	.	.	.	5.6	16.4	12.0	0.1	20.1	10.8	2.3	21.1	48.0	4.2	.	8.3	.	.	27.2	23.8	4.9	3.2	.	.	0.0	7.6	5.4	2.6	1.4	240.1	152	+62	20	19	.	.

+ K.K.Kr. Stelle
++ Grainau 760

1938 — Tägliche Niederschlagshöhen in Millimetern, gemessen um 7 Uhr morgens — August

Flußgebiet		Ort	Seehöhe m	1	2	3	4	5	6	7	8	9	10	11	12	13	14	15	16	17	18	19	20	21	22	23	24	25	26	27	28	29	30	31	Monatssumme mm	Monatssumme % d. Norm.	Abweichung v. d. Norm	Zahl der Tage mit Niederschl. ≥0.1	Niederschl. ≥1.0	✳ ≥0.1	▨
Isar	Loisach	Kochel	605	4.1	0.0	·	·	·	·	3.1	14.0	33.5	0.2	11.3	12.2	5.5	41.4	53.2	1.2	·	26.2	·	·	11.2	40.5	14.1	6.3	·	·	·	7.4	2.4	0.8	7.2	294.8	164	+116	20	18	·	·
		Sindelsdorf	601	16.4	4.4	·	·	·	·	1.5	67.2	3.2	0.2	9.1	13.3	2.1	29.7	52.8	2.1	·	4.5	·	·	19.1	34.4	13.9	7.8	0.2	·	·	4.4	2.1	0.4	3.5	292.3	203	+148	22	19	·	·
		Blomberghaus	1250	1.1	13.1	·	·	·	·	1.8	19.7	2.4	0.1	3.8	15.9	2.4	30.7	83.9	3.2	·	5.8	·	·	13.8	42.9	15.2	11.1	·	·	·	2.8	0.2	3.5	34.5	307.9	146	+97	21	19	·	·
		Königsdorf	626	0.2	4.2	·	·	·	·	0.9	7.8	12.8	0.3	4.3	12.4	4.0	25.6	32.4	7.2	·	1.4	·	·	14.0	28.3	6.7	13.8	2.2	0.3	·	0.7	6.9	0.2	16.7	203.3	134	+51	23	17	·	·
		~~Wolfratshausen~~ +	~~577~~	2.8	3.5	·	·	·	·	0.2	3.2	3.2	0.1	2.4	15.5	4.5	8.9	22.1	0.4	·	·	·	·	15.4	30.7	6.7	11.7	1.2	0.3	·	1.4	2.5	·	33.6	170.3	128	+37	21	17	·	·
	Amper bis Loisach	~~Hohenschäftlarn~~ ++	670	3.9	0.0	·	·	·	·	0.1	3.8	8.6	0.1	·	20.5	6.0	9.2	23.1	0.4	·	·	·	·	17.8	30.2	6.2	8.9	·	0.3	·	·	9.7	·	6.5	155.3	130	+35	17	13	·	·
		München-Sternwarte	529	·	·	·	·	·	·	7.7	32.4	5.0	6.0	3.2	13.0	2.0	8.9	7.0	·	·	·	·	·	14.6	26.8	2.2	2.0	·	11.5	·	1.4	2.0	·	7.4	153.1	146	+43	17	17	·	·
		Otterfing	669	·	7.2	·	·	·	·	0.6	2.3	0.5	1.8	0.1	4.5	9.9	12.2	28.6	1.8	·	0.5	·	·	11.8	29.8	13.1	19.4	2.5	3.4	·	1.6	6.5	0.4	6.8	165.3	116	+23	22	17	·	·
		Sauerlach	620	·	7.6	·	·	·	·	0.9	1.4	25.9	4.2	0.7	6.1	10.3	8.2	22.3	0.7	·	·	·	·	14.8	28.4	5.1	3.4	·	3.5	·	0.2	5.3	·	12.9	162.9	128	+36	19	15	·	·
		Eglfing	537	0.0	13.1	0.0	·	·	14.5	7.2	20.5	1.9	10.9	1.1	7.5	2.3	4.7	9.8	·	·	·	·	·	12.4	31.2	5.8	3.1	·	12.0	·	·	2.6	0.0	3.7	164.3	156	+54	18	18	·	·
		Weilheim (T. H.)	497	·	1.7	0.0	·	·	·	26.4	3.7	1.0	·	14.8	35.3	22.8	14.1	7.3	0.3	·	7.6	·	·	16.5	11.4	3.2	0.0	0.3	7.9	·	·	3.3	·	0.0	171.6	197	+95	17	15	·	·
		Finsing	495	·	10.8	·	·	·	5.8	8.3	2.3	0.8	·	1.1	11.8	5.0	8.6	10.8	·	·	0.1	·	·	12.6	16.0	6.1	5.1	·	10.3	2.5	·	1.2	·	5.9	125.1	142	+37	19	17	·	·
	Amper	Linderhof	937	·	30.3	·	·	0.3	·	14.3	17.1	7.5	4.2	4.5	15.1	7.6	54.0	50.5	0.5	0.1	10.4	·	·	10.2	22.4	10.2	10.8	0.1	0.4	0.3	4.6	2.3	7.5	12.5	298.7	152	+103	25	19	·	·
		Kloster Ettal	878	·	22.0	0.0	·	0.0	·	17.2	23.6	21.3	0.5	6.8	7.1	4.9	32.1	38.9	0.4	·	11.6	0.0	·	32.5	30.3	10.7	7.9	0.1	0.2	0.0	1.5	1.2	3.5	20.5	294.8	156	+106	22	18	·	·
		Unterammergau	880	·	11.0	·	·	0.0	·	4.1	34.1	16.9	·	2.7	8.7	2.3	31.4	34.6	·	·	11.8	·	·	5.2	23.8	8.4	5.0	·	·	0.0	1.4	9.5	4.7	10.0	225.6			18	18	·	·
		Böbing	744	·	6.8	·	·	0.0	·	1.6	23.5	0.0	0.1	7.6	7.0	0.1	20.6	43.7	0.6	·	3.2	·	·	18.5	22.6	2.8	5.7	·	0.0	·	1.7	12.1	1.4	7.4	187.0	147	+60	19	16	·	·
		Hohenpeissenberg	994	0.0	0.0	·	·	·	·	0.8	12.7	1.4	0.0	4.9	10.1	0.2	18.6	51.1	2.4	·	0.2	·	0.0	19.7	21.2	4.4	6.3	·	0.0	2.4	10.4	1.2	·	4.4	172.4	133	+42	18	15	·	·
		Weilheim	566	·	15.2	·	·	·	0.3	1.1	31.2	13.5	1.6	15.9	6.8	1.0	10.2	30.6	1.8	·	0.4	0.1	·	18.2	15.7	2.8	5.4	0.2	·	·	4.3	4.8	·	3.9	185.0	163	+72	22	18	·	·
		Zellsee	600	·	0.2	·	·	·	·	·	16.0	5.0	0.8	6.0	3.0	3.5	19.5	39.0	3.5	·	·	·	·	25.0	18.5	1.5	3.5	·	·	·	4.0	1.5	·	1.5	158.0	126	+33	17	15	·	·
		Diessen	630	·	1.9	0.0	·	·	·	·	10.3	26.6	0.5	4.1	10.3	3.1	1.6	28.2	·	·	·	·	·	27.4	18.5	1.5	5.4	·	0.0	·	3.6	5.9	·	0.9	149.8	132	+37	16	14	·	·
		Seefeld	565	0.2	·	0.0	·	·	·	0.0	15.0	13.7	2.8	1.4	22.7	2.9	10.5	9.2	1.5	·	·	·	·	30.5	17.8	2.5	7.0.3	·	·	·	2.9	3.4	·	0.3	153.6	138	+43	17	15	·	·
		St. Ottilien	590	·	1.8	·	·	·	·	4.5	24.7	0.0	8.9	1.5	10.7	3.2	10.4	14.8	0.6	·	·	·	·	41.1	13.4	1.4	4.4	·	·	·	1.8	8.3	·	0.6	152.1	145	+47	17	15	·	·
		Achselschwang	587	·	1.5	0.2	·	·	·	7.5	20.4	1.5	0.6	0.9	12.2	2.0	12.2	24.2	0.2	·	0.0	·	·	33.1	12.8	2.0	4.2	·	·	·	2.7	5.3	·	·	143.5	128	+32	18	14	·	·
		Fürstenfeldbruck	522	1.1	·	0.5	·	·	·	5.8	17.3	1.4	5.7	0.8	11.7	2.1	1.4	9.8	0.4	·	0.2	·	·	33.6	13.5	1.4	0.3	0.0	1.3	·	0.0	9.3	·	0.0	117.6	120	+20	19	14	·	·
		Haspelmoor	529	·	0.2	0.2	·	·	·	21.6	63.4	2.1	0.7	4.6	10.1	1.8	5.6	7.5	0.4	·	1.1	·	·	21.8	11.6	1.6	0.2	·	0.1	·	0.6	12.6	·	·	167.8			20	13	·	·
		Seeshaupt	597	1.2	5.5	·	·	·	·	0.3	22.3	1.5	0.0	21.7	1.4	1.5	21.9	32.1	1.4	·	0.8	·	·	24.4	19.7	6.2	8.7	·	0.0	·	4.0	2.3	·	5.1	182.0	135	+47	19	17	·	·
		Münsing	666	0.9	0.4	·	·	·	·	0.0	4.3	8.3	3.0	1.3	18.0	5.5	17.6	31.1	5.7	·	·	·	·	20.0	35.2	5.3	10.1	0.0	0.1	·	5.5	2.8	·	3.6	184.7	140	+53	19	16	·	·
		Traubing	670	1.8	·	·	·	·	·	0.0	17.5	4.5	5.8	4.0	10.5	6.2	21.5	25.5	1.5	·	·	·	·	19.2	23.5	1.8	14.2	0.1	0.1	·	8.2	1.2	·	2.2	169.3	138	+46	19	17	·	·
		Pasing	526	0.6	0.2	·	·	·	·	0.5	18.5	4.5	7.8	2.7	27.2	3.2	3.1	11.3	0.3	·	0.0	·	·	20.4	15.1	1.2	3.7	·	2.1	·	0.1	4.2	·	8.4	135.6	127	+29	20	15	·	·
		Dachau	477	·	·	0.2	·	·	·	6.8	7.2	9.2	10.0	12.8	18.9	4.5	5.0	2.2	0.1	·	0.7	·	·	28.2	16.9	5.0	0.6	1.0	6.7	·	0.3	31.1	·	·	167.4	184	+76	20	15	·	·
		München-Oberwiesenfeld	507	·	0.0	·	·	·	·	11.6	8.4	5.9	13.4	2.2	24.3	2.2	4.9	5.1	0.0	·	0.0	·	·	16.4	16.3	1.2	1.7	0.0	6.7	·	0.4	2.7	·	0.7	124.1	129	+28	17	15	·	·
		Erdweg	475	5.0	0.6	0.3	·	·	·	8.7	5.0	5.3	4.2	7.9	8.7	4.9	5.0	3.2	·	1.1	0.2	·	·	31.6	12.5	6.8	1.9	0.2	8.1	·	0.1	10.1	·	·	131.4	162	+50	22	17	·	·
		Nandlstadt	464	·	0.1	·	·	·	·	4.2	2.9	.	·	0.1	30.3	7.6	2.1	18.0	·	·	2.3	·	·	6.5	17.2	3.4	1.8	·	3.4	7.1	·	17.5	·	·	124.5	138	+35	16	14	·	·
	Mdg. bis Amper	Erding	460	·	12.5	0.3	·	·	·	2.7	14.3	23.4	0.0	1.4	27.0	11.5	28.1	21.6	0.1	·	0.2	·	·	10.2	15.2	5.0	1.7	0.2	8.1	0.2	·	8.1	·	0.5	192.3	226	+107	21	15	·	·
		Moosburg	410	·	0.1	0.1	·	·	·	0.1	7.6	1.2	·	6.3.1	32.3	22.1	2.7	31.7	0.2	·	1.5	·	·	6.5	13.6	2.5	2.7	·	3.4	2.3	·	14.9	·	·	208.6	243	+123	19	15	·	·
		~~Landshut (Bauamt)~~	398	·	1.9	1.6	·	·	1.5	·	1.6	0.3	·	15.5	17.6	8.1	4.5	29.2	0.2	·	2.4	·	·	7.8	11.4	0.9	0.8	.	6.0	1.0	·	8.0	·	1.4	121.7	145	+38	20	16	·	·
		Dingelfing	360	·	·	0.5	·	·	·	·	4.5	6.5	·	8.0	8.8	14.4	1.3	26.3	3.5	·	1.9	·	·	3.5	16.0	2.2	13.4	2.0	22.8	·	·	0.6	·	·	136.2	164	+53	17	15	·	·
		Landau a. Isar	339	·	·	2.3	·	·	7.2	1.3	13.2	12.1	·	3.4	23.2	8.1	2.4	7.9	1.2	·	1.0	·	·	3.7	13.8	2.7	6.9	12.3	11.9	1.0	·	0.3	·	0.1	136.0	156	+49	21	19	·	·
Isar bis Inn	Vils bis Isar	Rohrstetten	450	·	0.2	6.3	·	·	0.2	0.3	0.0	10.0	·	0.2	·	7.2	4.2	5.0	10.4	5.3	7.0	0.2	·	3.4	9.5	3.2	10.2	20.3	10.2	0.8	·	·	0.5	3.0	117.7	116	+17	22	15	·	·
		Osterhofen	310	·	·	·	·	·	·	·	6.9	2.3	·	6.1	0.0	9.8	3.3	5.7	3.3	·	4.0	·	·	3.5	7.2	6.0	9.3	9.5	5.2	·	1.2	0.5	·	·	83.8	95	− 4	16	15	·	·
		Schöllnach	370	·	·	3.2	2.1	·	·	·	(8.0)	2.1	·	13.8	·	3.6	3.1	0.9	7.1	·	3.1	·	·	4.2	12.3	2.8	8.2	34.1	7.8	0.6	·	·	·	·	112.0	105	+ 6	17	15	·	·
	Vils	Ratzing b. Taufkirch.	464	·	0.2	0.2	·	·	·	·	21.0	4.0	·	11.8	34.5	7.5	7.5	44.7	0.3	·	0.0	·	·	4.2	13.6	3.2	3.9	0.3	4.0	1.9	·	2.0	·	0.2	165.0	179	+73	19	14	·	·
		Vilsbiburg [a. V.]	449	·	40.7	1.8	·	·	·	·	1.5	1.9	·	(17.0)	20.2	12.8	8.2	29.8	0.4	·	0.4	·	·	4.8	12.8	1.5	1.4	1.1	7.8	·	·	5.8	·	0.8	170.7	189	+81	19	16	·	·
		Oberhausen	400	·	·	·	·	·	·	·	13.2	17.6	·	7.5	36.2	4.8	5.0	11.3	4.1	·	2.1	·	·	2.8	15.6	2.4	7.7	18.2	14.7	·	·	·	·	·	163.2	174	+64	15	15	·	·
		Schönau i. Ndb.	435	·	·	·	·	·	·	·	1.5	4.2	·	21.2	3.2	3.8	10.2	9.8	2.2	·	2.5	·	·	3.4	24.5	1.4	9.8	19.3	14.3	·	·	0.7	·	6.8	138.8	141	+42	17	16	·	·
		Haidenburg	350	·	·	·	·	·	·	·	21.1	·	·	5.8	5.0	7.8	10.0	8.4	7.0	0.2	2.4	·	·	5.1	9.3	3.8	8.8	15.5	5.3	·	·	0.0	0.2	·	115.7			16	14	·	·
		Schweicklberg	378	7.8	0.0	·	·	·	·	·	26.7	2.2	·	5.1	·	11.2	3.7	2.1	9.3	·	4.8	·	·	3.7	14.8	6.8	13.2	22.6	16.3	0.0	0.4	.	0.2	0.2	157.1			18	15	·	·

+ Puppling 590
++ Ebenhausen 663

1938 **Tägliche Niederschlagshöhen in Millimetern, gemessen um 7 Uhr morgens** August

Flußgebiet		Ort	Seehöhe m	1	2	3	4	5	6	7	8	9	10	11	12	13	14	15	16	17	18	19	20	21	22	23	24	25	26	27	28	29	30	31	Monatssumme mm	% d. Norm.	Abweichung v. d. Norm.	Zahl der Tage mit Niederschl. ≥0.1	≥1.0	✕ ≥0.1	☒
Inn bis Isar	Ilz b. Vils	Ortenburg	348	·	·	·	·	·	·	·	1.1	0.6	·	4.8	·	3.7	10.2	5.1	4.7	·	2.5	·	·	3.5	11.8	4.8	10.1	20.4	8.1	·	·	·	·	·	97.4			14	13	·	·
		Ruderting	440	17.5	0.5	·	·	·	·	·	3.9	8.2	·	(3.5)	·	11.2	9.5	3.9	5.6	·	2.0	·	·	3.1	12.0	4.0	13.0	35.0	20.0	0.9	·	·	0.5	·	154.3	186	+71	18	15	·	·
		Passau-Kachlet	305	9.5	1.4	·	·	·	·	·	1.6	4.7	0.3	5.9	·	5.1	24.4	1.0	4.1	·	2.2	·	·	2.7	8.0	5.8	6.7	22.1	14.5	0.0	0.0	·	0.0	·	120.0			17	16	·	·
	Ilz	Diensthütte bei Rachelsee	875	·	15.0	1.0	·	·	·	29.3	7.8	(6.0)	·	29.1	·	8.4	4.1	0.7	4.0	·	7.3	·	·	3.3	15.0	0.2	11.0	38.5	21.3	3.2	0.7	·	0.9	·	227.0	137	+62	20	16	·	·
		Kirchdorf	690	·	21.9	0.3	0.4	·	·	0.5	·	14.7	·	12.4	·	9.3	5.4	1.2	12.4	·	7.8	·	·	0.6	12.8	1.8	6.4	18.8	13.8	1.4	·	·	1.1	·	143.5	134	+37	19	15	·	·
		Klingenbrunn	820	·	16.8	6.3	2.5	·	·	2.1	·	6.0	·	13.0	·	4.1	11.1	2.6	10.6	·	5.8	·	·	2.3	10.2	2.0	6.5	40.1	7.4	0.4	0.1	·	0.0	·	130.7	125	+31	19	16	·	·
		Schönberg	564	2.6	38.3	·	0.0	·	·	0.0	0.0	9.3	·	10.5	·	7.1	8.4	5.5	6.5	·	3.5	·	·	3.2	9.5	3.2	4.3	18.5	9.2	18.5	0.3	·	·	·	180.8	170	+75	17	16	·	·
		Waldhäuser	1000	·	3.5	3.6	4.6	·	·	7.3	6.8	7.2	3.1	6.3	·	8.4	9.6	5.3	8.1	·	7.6	·	·	4.6	9.7	0.9	16.1	58.2	18.9	7.4	·	0.2	0.4	·	206.3	156	+74	22	19	·	·
		St. Oswald	830	0.2	19.4	0.6	·	·	·	1.9	3.8	11.6	·	13.4	·	8.2	9.4	4.5	11.9	·	6.1	·	·	4.2	10.6	1.6	10.3	51.3	14.3	2.4	1.6	·	0.8	·	188.1	144	+33	21	18	·	·
		Finsterau (Post)	1000	·	0.1	0.0	·	·	12.6	0.0	6.4	6.9	·	9.3	·	2.4	6.5	·	2.9	·	3.0	·	·	2.8	5.1	·	7.1	53.6	26.9	1.5	0.0	0.1	0.0	0.1	152.3	141	+46	17	14	·	·
		~~Linden~~ +	~~670~~	0.0	3.1	·	1.1	·	0.0	0.2	2.4	17.8	0.0	0.4	·	3.7	6.9	4.0	5.5	·	7.9	·	·	2.3	8.2	1.4	11.7	27.7	24.6	2.1	7.2	0.0	0.3	0.0	138.5			20	17	·	·
		Mauth	820	·	2.0	1.8	0.0	·	1.8	0.0	3.2	7.1	·	13.1	·	·	3.1	2.2	1.5	·	5.7	·	·	2.2	5.1	0.1	9.3	23.0	24.4	·	·	·	0.4	0.0	106.2	86	−17	17	15	·	·
		Duschlberg	900		6.0	0.2	0.3	·	8.8	0.0	6.3	10.6	·	57.4	·	3.7	0.7	5.0	2.5	·	9.5	·	·	2.4	11.7	0.7	4.7	44.8	41.1	4.8	1.5	0.0	0.8	·	223.5	168	+83	21	16	·	·
		Röhrnbach	430	26.8	21.5	·	4.3	·	·	0.0	2.3	23.5	0.0	9.4	·	5.0	3.1	23.1	6.7	·	3.0	·	·	3.5	13.2	3.8	11.9	18.3	34.1	0.1	1.0	·	2.3	·	216.9	163	+122	20	19	·	·
		Kringell	460	13.0	0.8	·	·	·	1.1	·	1.2	9.3	·	53.0	1.7	3.7	7.2	9.7	11.2	·	7.5	·	·	8.7	10.4	3.5	11.2	22.3	29.4	2.2	1.4	·	·	·	208.5	241	+123	20	19	·	·
		Roitham	500	6.0	0.9	·	1.8	·	·	·	1.4	8.9	0.0	2.8	·	5.6	4.1	4.9	8.6	·	2.3	·	·	3.2	13.3	2.7	10.9	14.8	18.7	0.3	0.6	·	0.2	0.0	112.2	110	+10	20	16	·	·
Inn	Inn	Schwarzenkopfhütte	1340	1.4	11.5	·	·	·	·	1.3	1.4	17.8	15.7	3.6	9.2	1.8	23.0	43.2	1.8	·	17.0	·	·	27.0	19.0	12.3	28.7	5.5	7.3	·	2.7	1.9	8.7	16.7	272.2			23	23	1	·
		Valepp	885	12.7	1.8	·	·	·	·	0.8	3.4	12.8	19.5	3.9	7.2	6.0	26.6	33.0	1.7	·	9.8	·	·	6.6	37.8	11.5	23.1	1.0	6.6	·	1.8	1.8	8.4	14.4	255.2	129	+57	23	22	·	·
		Brünnsteinhaus	1360	11.6	1.6	·	·	·	·	7.4	25.7	12.7	1.6	5.0	3.6	12.7	11.1	26.6	1.4	·	5.6	·	·	2.7	26.6	11.1	21.3	1.9	2.8	·	·	24.4	0.3	12.5	230.2			22	21	1	·
		~~Niederaudorf~~ ++	485	15.2	0.6	·	·	·	·	16.0	25.5	8.6	(2.0)	13.6	1.9	8.0	8.5	26.6	4.2	·	5.6	·	·	6.8	24.0	22.8	15.9	0.0	8.0	·	·	30.1	2.2	14.4	276.5	162	+115	20	20	·	·
		Törwang	700	7.0	10.0	·	·	·	·	18.6	14.0	0.3	1.6	5.1	8.6	4.5	31.6	41.7	3.1	·	6.2	·	·	3.5	44.0	7.0	15.6	2.7	4.7	0.4	0.3	8.3	42.2	22.5	300.5	157	+110	24	21	·	·
		Degerndorf	470	8.0	1.1	·	·	·	·	4.5	18.8	3.6	4.7	8.2	3.9	3.5	23.2	18.4	0.2	·	9.8	·	·	5.3	35.6	11.1	14.6	0.2	3.5	·	0.0	0.9	50.7	25.2	255.0	161	+102	22	19	·	·
		Endorf	529	0.0	1.9	·	·	·	·	4.6	17.4	·	6.5	3.2	5.3	8.6	26.6	30.1	1.8	·	0.9	·	·	2.0	28.6	7.6	32.8	0.8	5.8	·	·	4.4	0.0	4.3	193.2	133	+48	19	17	·	·
	Mangfall	Stuben	874	3.2	0.7	·	·	·	·	3.7	1.0	15.6	4.4	4.9	11.3	3.7	23.3	49.3	4.0	·	11.2	·	·	6.4	54.3	18.4	16.7	·	0.3	·	3.7	4.9	2.5	3.5	247.0	116	+35	22	20	·	·
		Dorf Kreuth	790	14.6	1.2	·	·	·	·	1.7	17.6	9.3	5.5	5.3	8.0	1.6	24.0	38.0	2.6	·	11.1	·	·	4.2	34.2	13.5	16.1	2.6	1.2	·	7.1	1.7	1.2	4.3	226.6	118	+35	23	23	·	·
		Bauer in der Au	905	17.6	2.2	·	·	·	·	1.0	0.5	5.6	16.0	4.1	6.6	3.2	25.4	38.0	2.2	·	11.3	·	·	7.5	13.3	13.1	16.2	·	0.6	·	7.5	1.2	·	6.1	199.2	39	− 6	21	19	·	·
		Tegernsee	727	2.3	3.8	·	·	·	·	2.9	0.2	24.3	4.9	3.2	4.7	4.3	23.7	39.1	0.8	·	7.8	·	·	6.0	28.3	10.2	21.4	0.3	0.3	·	1.3	1.1	18.4	11.4	216.9	127	+46	23	19	·	·
		Reisach	637	·	0.3	·	·	·	·	0.2	4.1	1.6	5.7	1.7	4.4	6.8	12.1	24.0	1.5	0.0	1.3	·	·	4.2	23.7	6.6	12.6	0.1	3.6	0.3	1.3	14.2	6.2	10.0	146.5	100	0	23	19	·	·
		Miesbach	760	·	14.0	·	·	·	·	·	1.7	2.9	4.0	2.9	4.8	9.9	15.4	21.0	0.7	·	3.1	·	·	14.6	10.8	10.1	18.8	0.0	3.6	·	1.6	3.5	·	12.9	162.3	105	+7	19	18	·	·
		Taubenberg	880	1.4	0.7	·	·	·	·	·	3.5	1.1	2.7	1.1	5.6	8.1	12.8	24.1	3.6	·	2.7	·	·	7.2	27.5	10.2	17.2	0.8	2.0	·	3.6	6.2	3.2	14.0	160.2	101	+1	23	20	·	·
		Neuhelfendorf	629	0.0	1.5	·	·	·	·	12.7	4.2	3.0	11.6	5.3	2.9	6.3	7.8	25.2	0.5	0.2		·	·	6.8	29.7	8.9	3.9	0.1	8.2	0.1	0.3	5.2	0.2	1.9	152.5	122	+28	23	17	·	·
		Bäckeralpe	850	8.7	3.4	0.0	·	·	·	3.7	19.4	13.2	36.8	2.8	4.0	4.6	12.1	19.6	1.7	0.2	4.9	·	·	6.5	25.3	8.0	24.1	0.6	5.5	·	0.8	1.9	3.8	10.5	228.1	111	+23	24	21	·	·
		Bayrischzell	800	3.5	1.2	·	·	·	·	0.9	10.3	11.9	2.8	4.4	4.7	9.0	14.5	32.2	4.4	·	18.7	·	·	4.6	29.7	8.7	27.1	1.6	6.0	·	·	7.8	11.5	12.9	234.4	121	+41	22	21	·	·
		Wendelsteinhaus	1728	18.4	13.2	·	·	·	·	2.3	5.4	12.8	4.9	5.9	8.1	6.9	27.3	74.8	7.0	0.1	15.1	·	·	3.9	52.4	12.8	29.8	5.6	10.2	·	0.9	23.6	10.1	20.8	372.3	142	+109	24	22	·	·
		Neuhaus b. Schliersee	792	0.0	2.0	·	·	·	·	1.5	1.6	12.7	6.5	3.6	1.2	6.7	20.0	42.4	1.1	·	8.4	·	·	3.5	25.0	3.8	27.8	0.4	6.4	·	2.4	12.2	25.8	10.6	231.6	191	+38	22	21	·	·
		Sandbichl-Winkl	782	3.1	0.6	0.1	·	·	·	3.1	15.4	7.1	2.5	1.1	4.1	10.2	29.3	36.4	2.5	·	8.6	·	·	3.7	27.0	6.9	25.0	3.5	5.0	0.2	0.4	19.2	12.3	1.7	228.9	131	+54	25	21	·	·
		Groß Seeham	652	·	·	·	·	·	·	0.9	8.7	1.0	3.1	1.9	0.3	3.6	11.3	17.5	2.9	·	1.2	·	·	3.9	23.6	7.9	12.5	0.5	9.2	1.1	0.7	0.6	0.5	1.8	120.7	92	−10	22	16	·	·
		Irschenberg	733	2.6	24.5	·	·	·	·	1.0	15.8	3.1	2.6	11.1	1.0	5.9	12.1	14.3	0.5	·	7.0	·	·	3.4	24.4	7.6	14.5	0.0	8.7	0.5	1.6	16.0	4.3	2.1	178.6	133	+45	23	21	·	·
		Rosenheim	446	·	30.1	0.2	·	·	·	14.1	13.1	1.1	0.2	11.5	3.3	6.3	12.7	19.5	·	·	0.8	·	·	3.3	24.6	7.3	11.0	·	4.5	·	·	2.9	0.6	8.0	175.1	123	+33	20	16	·	·
	Alz bis Mangfall	Ebersberg	528	·	2.2	·	·	·	9.1	47.1	4.5	5.0	16.6	2.2	3.4	8.6	17.1	16.8	·	·	·	·	·	7.0	29.6	6.3	2.2	·	8.1	·	·	2.2	·	2.0	190.0	181	+85	18	18	·	·
		Ostermünchen	505	·	2.9	·	·	·	·	22.1	5.1	6.5	10.6	5.2	3.8	6.3	8.4	18.3	0.0	·	·	·	·	2.5	25.5	7.2	7.1	·	3.0	·	·	3.2	0.0	2.5	140.2			17	17	·	·
		~~Attl~~ ×	~~475~~	·	7.9	·	·	·	·	6.6	1.5	2.2	3.5	3.8	3.5	6.2	20.7	19.0	0.1	·	·	·	·	3.0	29.1	11.0	8.3	·	8.9	0.1	0.0	5.7	·	34.5	175.6			19	17	·	·
		Haag i. Obb.	564	·	4.6	0.3	·	·	·	·	·	6.2	·	5.1	21.2	5.3	15.2	15.5	0.7	·	·	·	·	3.5	19.8	9.0	5.0	·	6.4	2.4	·	0.2	·	13.0	133.4	127	+28	17	14	·	·
		Schnaitsee	600	·	21.8	·	·	·	·	·	4.6	·	·	4.8	7.1	2.1	11.8	22.6	1.9	·	·	·	·	1.1	25.1	12.1	9.8	0.4	0.6	0.2	·	7.2	·	0.1	133.3	94	− 9	17	13	·	·
		Mühldorf	382	0.0	·	3.5	·	·	·	·	0.2	·	·	1.2	4.7	3.0	4.2	17.4	·	·	·	·	·	0.0	18.0	3.2	3.1	2.9	11.1	·	·	·	·	·	80.5	81	−19	12	11	·	·
		Isen	500	·	5.1	·	·	·	·	2.3	·	·	·	·	15.8	13.6	22.2	30.5	0.2	·	·	·	·	7.2	21.7	3.1	6.8	·	12.4	2.3	·	·	·	·	149.2	154	+52	13	12	·	·
		Dorfen	460	·	1.2	·	·	·	·	0.0	22.5	15.9	·	1.2	17.5	11.3	11.4	20.0	0.5	·	2.0	·	·	4.8	17.2	4.2	2.0	0.0	6.9	0.8	·	1.3	·	1.4	140.1	130	+32	17	15	·	·

+ Kreuzberg BW 819 Gabersee 500

++ Oberaudorf

1938 **Tägliche Niederschlagshöhen in Millimetern, gemessen um 7 Uhr morgens** **August**

Flußgebiet		Ort	Seehöhe m	1	2	3	4	5	6	7	8	9	10	11	12	13	14	15	16	17	18	19	20	21	22	23	24	25	26	27	28	29	30	31	Monatssumme mm	% d. Norm.	Abweichung v. d. Norm.	Zahl der Tage mit Niederschl. ≥0.1	≥1.0	✳ ≥0.1	⊠
Inn	Alz	Seegatterl	715	.	.	0.7	0.0	.	.	3.9	7.8	3.4	28.3	14.5	3.5	2.3	23.0	40.4	6.2	.	9.2	.	.	14.3	10.6	13.1	28.4	4.1	2.7	.	.	5.1	2.9	12.7	269.1			21	20	.	.
		Reit i. W.	695	0.0	0.4	0.1	.	.	.	9.1	26.8	6.0	23.9	13.6	3.8	5.1	23.1	34.7	7.3	0.1	7.6	0.0	0.0	9.0	28.0	11.3	26.7	3.4	1.9	0.0	0.0	3.5	1.4	12.3	259.1	141	+76	23	20	.	.
		Schleching	570	4.7	2.7	0.3	5.5	.	0.5	19.8	33.4	2.1	24.0	30.4	7.0	3.5	24.0	32.0	1.7	.	6.8	.	.	7.7	22.0	7.2	20.4	3.6	1.8	0.3	.	3.0	.	17.0	281.4	139	+79	25	22	.	.
		Hochgernhaus +	1565	.	.	0.0	4.0	.	.	2.1	2.8	0.5	56.3	17.3	3.7	9.4	53.2	77.5	16.9	.	8.4	.	.	6.0	35.7	10.1	33.4	2.4	3.4	.	.	7.8	8.2	26.7	385.7	158	+156	21	21	.	.
		Staudach	540	.	.	.	15.6	.	.	3.5	2.9	0.6	20.6	9.7	1.3	5.2	31.5	30.6	5.7	.	15.9	.	.	16.5	9.6	8.9	21.3	0.2	2.9	.	.	13.3	4.8	13.2	233.8	136	+63	21	19	.	.
		Maria Eck	892	.	1.2	.	0.4	.	.	0.0	0.0	1.7	10.4	5.7	3.3	3.9	47.7	45.3	3.2	.	4.2	.	.	3.4	34.2	13.2	29.8	1.6	20.6	.	.	0.0	0.7	14.3	244.8	130	+57	19	17	.	.
		Sachrang-Ort	740	6.2	31.9	.	1.4	.	.	33.8	20.7	5.6	9.4	9.0	1.2	6.7	27.8	66.3	6.3	.	0.4	.	.	4.6	35.5	12.5	26.4	5.1	3.6	0.3	0.8	1.4	0.2	18.5	335.6	157	+123	25	21	.	.
		Grattenbach	700	4.4	.	0.1	.	.	.	13.1	38.0	0.3	16.1	7.6	0.4	6.5	31.6	79.1	1.7	0.2	6.5	.	.	4.3	44.2	13.0	33.8	0.3	3.5	.	.	1.2	.	25.3	328.1	141	+95	22	17	.	.
		Prien a. Ch.-Stock	530	.	8.4	.	.	.	.	3.9	0.0	0.0	5.3	3.7	5.8	8.0	35.3	32.3	3.2	.	1.7	.	.	3.4	24.2	12.4	29.3	4.5	5.4	0.0	.	5.3	0.0	4.7	196.8	120	+34	18	18	.	.
		Bernau	545	.	19.2	.	0.5	.	.	0.6	0.5	0.1	16.7	4.5	4.5	5.0	33.2	28.9	4.1	.	4.0	.	.	1.9	29.6	13.0	25.0	0.3	3.4	.	.	22.0	1.4	11.7	230.2	148	+74	22	17	.	.
		Herrenchiemsee	539	.	2.7	.	.	.	.	1.0	.	2.1	7.7	2.2	4.9	7.8	32.5	25.8	1.2	.	1.9	.	.	1.9	27.8	12.6	24.0	1.0	4.8	.	.	7.3	0.1	5.7	175.0	120	+30	20	19	.	.
		Seebruck	528	.	12.6	.	.	.	.	.	0.1	25.3	1.9	0.8	4.5	4.7	22.0	24.9	0.6	.	0.4	.	.	2.2	27.2	7.6	17.7	1.1	8.1	0.4	.	2.8	0.6	2.3	167.8	118	+26	21	15	.	.
		Ruhpolding	664	.	0.6	.	4.5	.	.	.	3.5	.	16.2	5.6	1.9	3.9	43.4	35.7	3.7	.	8.3	.	.	5.3	24.5	13.9	28.2	4.7	13.7	.	.	.	12.1	5.6	235.3	124	+46	19	18	.	.
		Inzell	695	.	1.6	0.2	0.1	.	.	0.2	2.0	1.3	5.0	9.2	2.1	4.3	41.9	28.4	5.2	.	8.2	.	.	4.5	17.3	18.2	13.2	7.4	16.9	.	.	.	5.1	17.4	220.3	117	+31	22	19	.	.
		Traunstein (Realsch.)	597	.	31.2	.	.	.	.	.	2.0	.	9.2	2.6	3.7	2.5	34.8	32.3	1.2	.	3.8	.	.	2.0	23.8	11.6	19.8	1.3	21.7	.	.	33.2	.	14.9	251.6	143	+76	18	18	.	.
		Trostberg	491	.	8.0	.	.	.	.	0.2	1.2	12.6	.	.	2.9	6.4	7.5	52.5	2.3	.	.	.	.	2.1	28.6	5.5	10.9	1.5	17.8	0.4	0.0	0.2	0.0	17.2	177.8	142	+53	18	15	.	.
		Garching a. Alz +	450	.	4.7	.	.	.	.	2.3	21.4	0.1	0.6	4.0	4.0	6.2	35.6	1.9	.	.	.	.	.	2.4	18.4	8.1	7.5	1.5	19.6	0.6	0.0	0.8	.	7.9	147.6			19	15	.	.
	Salzach	Hintersee	805	.	11.8	1.2	0.9	.	.	0.3	7.5	13.5	23.4	13.6	1.2	1.5	33.4	23.7	2.6	.	6.1	.	.	6.3	23.1	16.7	18.3	6.5	13.6	.	.	.	5.5	12.3	243.0	106	+23	22	20	.	.
		Wimbachgrieshütte	1330	.	17.2	9.6	(2.0)	.	.	0.6	32.5	13.3	(20.0)	16.2	1.1	6.9	23.2	13.5	6.2	.	12.9	.	.	(50)	37.9	17.9	27.2	11.2	10.6	0.0	.	.	9.6	32.5	327.1			22	21	.	.
		Zipfhäusl	996	.	7.5	.	0.9	.	.	1.3	0.9	6.3	10.4	1.4.2	7.8	1.8	23.6	16.9	1.1	.	6.6	.	.	6.0	25.7	14.2	22.6	3.6	5.8	0.0	.	0.0	4.4	13.4	195.0	94	-12	21	19	.	.
		Loipl-Rothenleben	830	.	22.9	1.8	3.4	.	0.1	2.8	34.4	6.9	8.9	11.4	1.1	7.8	22.0	16.0	3.7	.	15.0	.	.	6.3	25.1	14.5	24.8	12.5	13.2	0.4	.	0.0	1.0	9.7	265.7	131	+67	24	22	.	.
		Berchtesgaden	600	.	5.4	1.7	1.4	.	3.4	6.7	53.4	17.2	34.5	10.3	13.8	6.2	22.0	18.9	2.6	.	13.4	.	.	5.7	24.0	14.3	17.1	8.3	19.4	.	.	.	4.7	14.8	325.2	184	+148	23	23	.	.
		Königssee	605	6.0	3.9	0.1	1.6	.	1.7	6.6	3.8	11.0	11.4	7.6	8.0	9.8	27.0	9.9	1.1	6.0	6.0	.	0.1	3.4	30.1	13.3	15.7	6.5	13.0	2.2	.	0.0	26.9	23.8	250.5			26	24	.	.
		Schellenberg	540	.	26.6	.	3.2	.	.	.	4.6	14.1	2.3	3.8	5.1	12.2	28.7	19.5	8.2	.	8.2	.	.	3.7	19.1	22.7	21.9	9.6	19.0	2.2	.	.	12.0	3.0	249.7	122	+45	21	21	.	.
	Salzach, Saalach	Falleck	1150	1.9	0.2	2.4	6.4	.	0.1	2.7	0.0	7.5	15.9	15.7	0.6	2.6	18.8	27.3	3.3	.	6.3	.	.	3.7	33.2	16.7	31.0	2.3	20.2	.	.	.	7.3	15.3	241.9	105	+12	23	20	.	.
		Traunsteinerhütte	1580	22.3	1.6	.	0.5	.	.	1.1	.	21.2	19.1	14.2	14.0	8.0	27.2	26.6	0.2	.	5.7	.	.	11.8	39.2	38.0	20.1	24.7	4.3	.	.	.	11.3	21.5	332.6			21	19	.	.
		Weißbach	611	.	3.0	0.2	2.1	.	.	0.0	4.3	5.5	11.2	3.9	4.2	3.6	25.6	29.0	2.1	.	.	.	.	13.2	23.3	16.2	26.9	3.2	14.0	1.2	.	0.0	1.2	20.9	226.8	114	+28	21	20	.	.
		Schwarzbachwacht	868	.	13.5	0.0	1.5	.	.	.	14.0	19.4	17.5	15.7	0.3	14.9	31.1	26.9	3.5	.	8.2	.	.	8.1	34.6	24.7	22.1	7.0	12.7	0.0	.	.	4.4	13.3	293.4	123	+54	20	19	.	.
		Jettenberg	510	.	3.1	0.7	4.0	.	.	0.1	4.6	24.2	33.5	13.4	13.8	7.5	20.8	22.6	2.7	.	6.5	.	.	6.2	23.7	15.6	23.5	8.2	12.0	0.9	.	.	0.5	14.0	262.1	129	+59	23	19	.	.
		Predigtstuhl	1575	.	4.8	0.3	6.9	.	.	0.5	4.7	11.4	9.9	12.0	3.3	5.7	27.8	22.6	3.3	.	9.5	.	.	7.7	25.9	12.2	20.4	11.6	13.3	0.8	.	.	2.2	16.0	232.8			23	20	2	.
		Bad Reichenhall	465	.	2.6	.	3.2	.	.	.	1.6	1.0	6.5	9.3	13.5	3.3	26.5	21.0	1.7	.	5.7	.	.	4.8	17.8	11.7	19.8	8.7	10.0	0.7	.	.	4.8	23.4	197.6	117	+30	21	20	.	.
		Hallthurm	693	.	14.8	.	6.8	.	.	.	6.0	20.6	13.8	7.8	4.6	4.5	18.1	16.2	3.7	.	9.6	.	.	7.3	24.6	8.5	24.7	12.2	16.0	0.8	.	.	10.8	17.1	248.5	131	+59	21	20	.	.
	Salzach	Freilassing ×	423	.	20.5	.	.	.	.	.	6.9	0.8	.	33.4	.	8.7	15.2	11.4	5.3	.	4.0	.	.	2.1	1.2	15.0	17.5	4.0	14.5	0.8	.	1.2	4.0	15.0	181.5	127	+39	19	17	.	.
		Oberteisendorf	522	.	70.5	.	.	.	.	.	12.8	3.0	0.7	7.0	0.5	3.0	25.0	15.1	4.3	.	3.2	.	.	2.5	17.1	12.2	23.7	5.1	16.1	1.4	.	8.1	.	12.1	243.4	149	+80	20	18	.	.
		Laufen	400																																						
		Waging	465	.	60.3	.	.	.	.	.	5.9	2.3	1.0	0.0	3.4	9.1	14.7	24.1	3.2	.	0.5	.	.	1.9	22.2	12.9	11.4	8.7	12.5	.	.	0.8	0.4	15.7	211.0	153	+73	19	16	.	.
		Burghausen	400	.	0.5	7.5	.	.	.	.	0.7	0.0	0.5	15.3	7.3	3.3	4.5	18.8	3.2	.	.	.	.	4.3	19.9	4.1	12.5	11.7	15.1	0.9	.	.	.	24.9	155.5	141	+46	18	14	.	.
	Inn	Simbach a. I.	340	.	.	.	.	.	0.0	.	0.0	4.0.6	.	6.4	2.9	5.0	6.0	11.3	7.7	.	.	.	.	6.0	17.1	2.0	8.6	22.3	23.1	0.1	.	.	.	0.5	157.6	151	+54	15	12	.	.
		Würding	321	7.2	.	.	.	.	.	.	.	15.1	.	17.2	0.4	3.9	1.4	2.3	4.8	.	.	.	.	1.1	12.8	0.3	5.5	31.5	26.7	.	.	0.5	.	.	130.7	126	+27	15	12	.	.
	Rott	Oberbergkirchen	490	.	.	0.3	.	.	.	.	5.5	0.4	.	3.5	23.7	14.0	1.3	53.0	0.5	.	.	.	.	1.7	18.9	3.4	5.7	1.7	10.2	0.7	.	.	.	0.4	144.9	161	+53	17	12	.	.
		Gangkofen	440	.	2.0	3.8	.	.	.	.	18.7	0.6	.	1.0	15.4	10.8	2.0	18.5	1.5	.	0.5	.	.	1.5	15.8	0.7	14.0	1.5	13.5	.	.	3.0	.	0.5	125.3	138	+34	19	15	.	.
		Eggenfelden	417	.	0.7	.	.	.	.	.	.	2.1	.	3.8.0	2.0	5.6	0.9	16.9	2.1	.	.	.	.	2.5	20.3	1.1	12.7	3.7	19.6	.	.	16.8	.	12.3	163.3	174	+69	16	14	.	.
		Wurmannsquick	509	.	.	0.6	.	.	.	.	.	6.9	.	6.0	3.2	6.6	2.8	16.7	2.1	.	0.1	.	.	3.2	15.2	1.5	14.4	6.6	2.5.0	0.0	.	1.4	.	1.7	114.0	121	+20	17	15	.	.
		Pfarrkirchen	381	.	.	.	.	.	.	.	6.0	2.9	.	3.0.5	2.5	4.9	4.4	11.6	1.7	0.0	1.0	.	.	1.9	16.2	0.9	9.0	21.5	16.5	.	.	3.0	.	4.0	138.5	137	+38	17	16	.	.
Donau	Donau	Oberfrauenwald	800	0.6	7.8	.	7.9	.	4.4	.	5.7	14.9	.	1.8	.	6.6	2.4	6.3	3.8	.	2.6	.	.	2.4	18.2	2.7	15.9	32.4	44.2	2.3	6.4	.	0.0	(0.0)	195.3	201	+98	20	19	.	.
		Obernzell	290	.	3.2	.	.	.	.	.	4.8	9.8	.	2.3	4.2	4.8	3.4	12.8	7.3	.	.	.	.	9.8	11.8	1.4	8.2	54.8	39.5	1.8	0.1	.	.	.	180.0	184	+82	17	16	.	.
		Wegscheid	721	.	23.2	.	.	.	.	.	2.2	9.2	.	3.1	3.3	6.2	2.4	0.8	4.1	.	2.5	.	.	1.4	19.2	1.0	10.3	43.3	25.3	1.1	1.4	.	0.5	.	160.5	132	+39	19	17	.	.

\+ - Südhang 1395 × Ainring 430
++ Engelsberg 517

Tägliche Niederschlagshöhen in Millimetern, gemessen um 7 Uhr morgens

August

Flußgebiet		Ort	Seehöhe m	1	2	3	4	5	6	7	8	9	10	11	12	13	14	15	16	17	18	19	20	21	22	23	24	25	26	27	28	29	30	31	Monatssumme mm	% d. Norm.	Abweichung v. d. Norm.	Zahl der Tage mit Niederschl. ≥ 0.1	Niederschl. ≥ 1.0	☆ ≥ 0.1	⊠
Elbe																																									
Moldau	Lainsitz	Weitra	599	·							46.5							·	5.6	·	1.0	·	·	·	7.8	·	2.6	6.7.8	24.4	·	·	22.5	8.6	·	186.6			(12)	(12)	·	·
		Gmünd	490	27.3	·	·	·	·	·	·	·	·	·	·	·	·	·	·	9.3	·	2.3	·	·	·	9.0	·	4.1	67.5	15.3	·	·	17.8	2.3	5.6	160.5			10	10	·	·
		Heidenreichstein	560	1.9	1.1	·	·	·	0.3	·	1.4	·	·	0.6	17.6	3.2	·	4.0	0.7	·	1.8	·	·	·	21.3	0.6	1.8	54.1	33.4	2.0	·	18.7	5.7	0.3	170.5			19	14	·	·
		Litschau	530	5.1	1.7	·	·	·	·	·	·	·	·	0.5	2.9	·	2.6	11.4	11.5	0.5	5.7	·	·	·	10.8	3.0	2.7	7.4.0	22.0	1.0	·	14.3	·	7.2	182.9	208	+ 95	17	15	·	·
Rhein																																									
Ill	Mündung bis Quelle	Vermunt	1750	·	0.1	3.3	·	·	·	11.3	·	4.3	14.5	6.2	12.1	8.1	24.3	12.4	·	·	9.8	·	·	6.3.4	10.2	8.4	·	·	3.3	17.4	5.5	·	16.1	230.7			(19)	(18)	(1)	·
		Gaschurn	964	·	·	·	·	1.8	·	6.0	·	8.0	7.2	1.4	8.3	5.1	28.1	10.0	·	·	0.8	·	·	10.2	25.4	7.5	0.7	·	·	·	10.5	5.0	1.7	9.3	141.0	107	+ 9	18	16	·	·
		Gargellen	1580	·	·	·	·	4.2	·	4.5	·	1.9	3.6	4.1	11.2	6.2	30.5	7.0	0.1	·	2.3	·	·	19.7	21.0	8.5	4.4	·	·	·	12.0	6.5	6.6	11.5	165.8	92	- 15	19	18	·	·
		Silbertal	889	·	1.5	·	·	2.5	·	2.8	·	5.5	6.0	7.6	12.4	3.8	40.4	37.0	·	·	4.0	·	·	14.0	17.4	6.5	9.9	·	·	·	10.4	4.7	5.0	6.1	198.0	123	+ 37	19	19	·	·
		Tschagguns	684	·	2.6	·	·	3.3	·	3.4	3.8	4.0	0.8	6.7	8.7	4.3	34.0	14.8	·	·	2.0	·	·	11.5	18.6	5.2	6.8	·	·	·	8.6	8.0	3.3	9.7	160.3	108	+ 11	18	18	·	·
		Langen a. Arlberg	1220	·	2.2	12.4	·	14.4	·	2.5	2.8	9.0	2.4	8.0	16.4	6.0	48.6	24.1	·	·	4.5	·	·	11.8	34.0	13.0	12.0	·	·	2.8	6.7	0.2	6.5	13.5	253.8	126	+ 53	22	21	·	·
		Bludenz (Bürs)	590	·	·	·	·	3.9	·	·	3.7	2.1	·	5.8	7.5	4.6	45.6	18.5	0.6	·	·	·	·	7.2	26.6	8.6	6.1	·	·	·	7.4	2.5	10.4	10.2	171.3	108	+ 12	17	16	·	·
		Lünersee	1969	·	·	1.2	·	4.0	·	0.3	0.5	10.8	4.8	9.8	10.3	4.9	35.2	7.6	·	·	3.8	·	·	15.6	29.8	6.7	5.6	·	·	0.4	6.9	6.5	6.5	22.1	193.3			21	18	3	1
		Fontanella	1100	·	·	1.9	·	7.7	·	0.7	4.2	8.3	·	11.2	10.4	8.2	72.2	31.1	·	·	·	·	·	10.6	23.8	11.8	14.5	·	·	·	6.6	3.4	33.3	22.9	282.8			18	17	·	·
		Thüringen	550	·	·	1.2	·	8.9	·	7.2	·	4.2	0.2	4.2	4.1	2.8	51.0	23.9	·	·	0.1	·	·	6.4	23.2	6.7	9.3	·	·	·	12.8	0.3	17.4	6.3	190.2	126	+ 39	19	16	·	·
		Feldkirch	479	·	·	·	·	5.6	·	4.8	0.1	·	8.0	7.0	2.9	8.4	31.0	9.8	·	·	0.1	·	·	26.9	32.0	1.2	7.4	·	·	·	3.6	·	9.1	7.3	165.2	102	+ 3	17	15	·	·
Rhein	Rhein	Meiningen	410	·	·	·	·	9.8	·	2.6	1.2	0.6	23.5	9.7	9.8	4.3	61.5	15.0	·	·	0.5	·	·	29.2	19.7	7.8	8.9	·	·	·	2.2	·	4.3	8.1	218.7	129	+ 49	18	16	·	·
		Laterns	912	·	·	0.6	0.1	3.4	0.2	6.0	0.4	1.4	8.6	4.5	3.4	7.1	60.2	28.9	0.2	·	0.1	·	·	5.7	26.0	14.5	8.9	·	·	·	4.6	5.3	16.5	9.7	216.3	97	- 6	23	17	·	·
		Mäder	416	·	·	·	·	0.4	·	2.1	0.5	·	3.2	5.8	6.2	4.4	61.4	16.3	·	·	·	·	·	36.6	18.2	8.0	11.6	·	·	·	2.0	·	0.6	9.2	186.5	110	+ 17	16	13	·	·
Bodensee	Bodensee	Hohenems	430	·	·	0.5	·	0.5	·	20.0	0.8	2.5	1.5	1.8	9.7	5.0	78.5	29.5	·	·	·	·	·	36.0	23.0	8.5	11.0	·	·	·	2.8	1.5	2.3	12.0	247.4	136	+ 65	19	16	·	·
		Gütle	520	·	·	5.7	·	0.2	·	27.2	10.1	10.2	1.4	4.5	7.5	7.3	87.2	43.5	·	·	6.0	·	·	34.0	41.2	5.5	9.8	·	·	·	2.3	12.0	0.3	20.5	336.4	137	+ 90	20	18	·	·
		Bildstein	650	·	·	·	·	·	·	21.4	9.2	6.0	·	11.3	4.1	8.7	39.6	28.4	0.7	·	·	·	·	13.4	24.1	3.3	7.9	·	·	·	·	4.5	·	2.8	191.4	89	- 23	15	14	·	·
	Bregenzer Ache	Schröcken	1260	·	2.0	3.0	·	·	2.0	12.5	16.0	2.5	·	6.0	22.0	9.0	48.0	40.0	0.5	·	2.0	·	·	15.0	33.0	8.5	11.0	·	·	0.5	7.0	3.5	12.0	17.0	273.0	121	+ 47	22	20	·	·
		Au	800	·	1.9	2.1	·	·	0.2	8.9	8.8	4.0	1.1	3.9	10.3	6.3	72.6	47.1	0.1	·	3.2	·	·	14.0	30.5	10.9	10.2	·	·	·	3.3	0.7	11.7	12.3	264.1	119	+ 42	22	19	·	·
		Damüls	1428	·	·	3.7	·	0.2	·	9.9	23.2	3.9	10.9	6.3	6.4	8.9	53.7	39.3	·	·	4.0	·	·	6.7	17.4	8.5	11.3	·	·	·	4.4	5.5	20.8	27.5	271.6	120	+ 46	20	19	·	·
		Bizau	700	·	3.0	3.0	·	·	·	51.2	17.3	4.9	1.0	3.5	8.5	4.5	66.6	33.5	·	·	5.5	·	·	10.2	30.5	14.3	13.2	·	·	·	6.8	3.4	6.5	28.5	312.9	147	+ 100	20	20	·	·
		Andelsbuch	601	·	0.7	·	·	·	·	54.5	8.5	11.5	·	3.0	6.5	6.5	63.8	38.5	·	·	5.3	·	·	27.0	30.2	11.8	12.5	·	·	·	3.3	1.5	0.8	31.5	317.4			18	16	·	·
		Sibratsgfäll	931	·	1.2	5.7	·	·	·	11.9	3.2	5.2	0.3	1.7	11.6	7.9	91.5	57.4	0.2	·	7.1	·	·	13.5	33.4	10.9	11.8	·	·	·	1.4	1.3	5.9	32.7	315.8	146	+ 99	21	19	·	·
		Sulzberg	1007	·	·	·	·	·	·	10.1	20.7	8.0	·	2.5	5.8	13.4	75.6	50.1	·	·	1.6	·	·	35.5	37.0	7.1	10.2	·	·	·	0.4	·	0.5	10.8	387.3	166	+ 153	16	14	·	·
	B.	Bregenz	412	·	·	·	·	·	·	20.0	7.5	12.0	2.6	7.7	11.0	11.0	143.0	46.5	·	·	3.4	·	·	44.0	58.2	4.3	14.5	·	·	·	·	0.0	·	31.8	412.5	230	+ 234	15	15	·	·
Donau																																									
Donau oberhalb des Inn	I.	Mittelberg	1270	·	1.6	0.4	·	0.8	·	·	3.6	12.4	8.5	6.7	30.6	3.7	74.2	45.3	0.4	·	4.9	·	·	15.6	13.5	15.4	12.3	·	·	·	5.4	0.8	3.6	16.1	275.8	124	+ 53	21	17	·	·
	Lech	Zürs	1720	·	5.4	0.5	·	2.6	1.0	3.8	2.5	4.0	1.6	9.7	13.2	7.0	48.0	29.0	0.3	·	1.4	·	·	7.5	33.0	9.6	6.4	·	·	0.1	11.7	2.6	6.5	7.3	214.7	129	+ 48	24	21	2	·
		Lech	1454	·	3.2	·	·	7.3	·	2.0	10.0	7.1	2.0	7.8	8.1	6.0	40.0	17.5	·	·	·	·	·	14.0	17.3	11.6	5.8	·	·	·	9.5	1.7	9.1	7.6	187.6	122	+ 34	19	19	1	·
		Holzgau	1103	·	10.9	2.3	·	·	·	0.2	2.8	0.4	13.6	4.7	10.4	3.6	36.5	25.9	·	·	·	·	·	12.0	21.7	10.5	10.8	·	·	·	2.4	6.2	0.8	4.0	179.7	116	+ 25	19	16	·	·
		Gramais	1318	·	15.2	8.0	·	·	·	·	12.0	3.0	4.7	9.4	14.0	3.3	75.9	32.1	16.2	·	0.8	·	·	12.1	18.6	12.0	4.9	0.2	·	1.5	12.0	3.1	3.5	7.5	210.0			22	20	·	·
		Hinterhornbach	1101	·	12.6	0.7	·	0.3	·	2.1	2.1	2.2	13.5	0.9	5.8	3.0	42.0	46.0	0.7	·	3.5	·	·	13.4	21.1	12.6	6.5	·	·	0.5	7.6	0.2	2.1	7.9	207.3	103	+ 6	23	17	·	·
		Namlos	1263	·	6.6	·	·	·	·	·	6.4	2.0	7.3	5.8	14.1	6.9	18.8	19.5	2.2	·	5.1	·	·	4.4	31.5	10.9	7.8	·	·	1.5	14.2	1.7	6.3	5.3	178.1	95	- 9	20	20	·	·
		Forchach	905	·	10.1	2.4	·	0.6	·	1.9	4.6	9.8	2.5	9.2	8.4	2.3	31.3	17.1	7.1	·	3.0	·	·	29.1	15.6	7.8	4.2	·	0.1	·	12.6	0.1	4.5	8.8	187.1	113	+ 22	23	20	·	·
		Höfen	869	·	22.5	·	·	·	·	0.6	27.0	·	·	8.4	17.9	7.2	35.4	36.3	·	·	5.1	·	·	20.0	31.5	8.0	9.6	·	·	·	8.5	2.7	3.3	4.8	244.8	140	+ 70	17	16	·	·
		Berwang	1336	·	6.2	4.4	8.6	5.4	·	4.2	7.8	·	·	10.4	4.2	5.2	20.2	27.8	·	·	·	·	·	2.2	8.5	·	·	·	·	·		8.2			123.3	67	- 60	(18)	(17)	·	·
		Plansee	976	·	16.1	3.0	·	6.7	·	3.6	10.4	0.5	1.5	4.9	15.6	7.5	40.5	54.6	0.7	·	6.4	·	·	7.5	42.0	16.0	14.3	·	·	0.4	10.3	4.1	7.3	26.0	293.9			23	20	·	·
		Tannheim	1094	·	2.9	·	·	6.4	·	14.3	2.3	0.3	·	0.4	10.9	4.4	36.5	33.0	2.3	·	8.7	·	·	17.8	17.7	8.6	6.8	4.3	2.8	4.0	5.4	0.1	3.8	5.1	198.8	103	+ 6	23	20	·	·
	I.	Scharnitz	963	2.4	14.3	1.1	1.0	1.2	·	1.2	·	32.2	12.6	13.6	14.6	6.4	12.1	34.2	23.0	·	2.3	·	·	8.2	32.4	7.9	3.6	·	·	·	5.4	6.2	·	5.3	241.2	158	+ 88	22	22	·	·

1938 — Tägliche Niederschlagshöhen in Millimetern, gemessen um 7 Uhr morgens — August

Flußgebiet		Ort	Seehöhe m	1	2	3	4	5	6	7	8	9	10	11	12	13	14	15	16	17	18	19	20	21	22	23	24	25	26	27	28	29	30	31	Monatssumme mm	Monatssumme % d. Norm.	Abweichung v. d. Norm.	Zahl der Tage mit Niederschl. ≥0.1	Niederschl. ≥1.0	≥0.1	
Donau o. d. Inn	Isar	Seefeld	1176	·	6.0	0.4	0.8	·	·	·	4.6	2.4	0.8	7.6	15.6	8.7	2.8	1.6	1.2	·	0.4	·	·	4.8	15.2	6.4	4.8	·	·	·	1.2	27.8	0.8	14.8	128.7	74	−33	21	16	·	·
		Oberleutasch	1126	·	6.1	1.9	0.6	·	·	·	16.4	3.1	0.8	13.2	25.1	1.8	24.4	15.1	1.6	·	·	·	·	5.3	5.2.4	11.1	8.0	0.4	0.5	0.8	7.3	4.8	0.6	11.1	213.4	155	+75	23	17	·	·
		Hinterriß	930	2.6	5.3	0.3	7.8	18.8	·	·	39.6	14.1	2.6	4.8	14.0	4.5	28.3	31.5	0.3	·	5.4	·	·	4.6	44.8	3.1	7.3	·	·	·	6.6	6.3	2.5	4.8	262.9	137	+71	23	21	·	·
		Pertisau	950	·	12.3	13.9	·	0.2	·	·	4.1	1.5	3.0	7.6	12.3	0.6	18.6	25.2	4.3	·	3.0	·	·	7.8	23.2	11.4	5.1	·	·	·	11.6	10.5	0.9	4.5	182.2	99	−2	21	18	·	·
		Achenkirch	922	·	·	7.8	·	8.4	·	·	35.2	9.5	5.9	3.9	9.7	5.7	34.3	17.3	0.4	·	5.2	·	·	21.6	13.3	10.9	9.1	0.3	·	·	2.5	15.3	3.4	9.5	231.2	128	+50	21	19	·	·
		Ehrwald	993	·	·	2.4	·	25.6	·	3.2	22.0	2.6	3.8	1.4	3.0	8.6	25.6	4.8	0.5	·	0.7	·	·	1.5	18.6	16.8	7.3	·	0.6	7.8	5.8	3.6	0.5	7.6	168.3	110	+15	23	19	·	·
Inn	Sanna bis Grenze	Nauders	1362	·	·	·	·	2.3	·	·	·	8.5	7.5	5.2	4.1	3.2	3.1	2.3	·	·	·	·	·	6.0	18.7	3.0	0.5	·	·	14.8	10.8	5.0	3.5	2.8	95.3	110	+ 8	17	16	·	·
		Spiß	1628	·	3.3	0.1	·	5.5	·	0.0	4.3	3.4	4.5	6.7	2.9	2.1	9.1	0.6	·	·	4.0	·	·	4.9	18.8	4.5	1.1	·	·	11.1	12.3	5.1	7.5	4.7	123.7	101	+ 2	20	18	·	·
		Riedi. Oberinntal	877	·	1.1	4.0	·	2.2	·	0.3	0.4	11.5	1.0	1.8	2.0	1.6	12.5	0.3	·	·	0.7	0.3	·	5.6	20.1	5.3	1.7	·	·	6.8	2.5	1.2	0.4	1.2	84.5	47	− 2	23	17	·	·
		Obladis	1386	·	2.0	1.4	·	4.4	·	0.4	·	15.6	3.7	3.2	4.2	3.5	18.1	3.2	·	·	·	·	·	7.2	36.5	6.8	3.1	·	·	6.1	2.8	2.7	3.5	5.4	133.8			20	19	·	·
		Feuchten	1285	·	2.2	·	·	·	·	2.0	2.8	13.2	12.5	·	11.0	3.2	15.2	2.0	3.5	·	5.0	4.0	·	·	14.5	3.6	6.6	·	·	16.6	3.6	3.4	·	3.5	128.4	112	+13	19	19	·	·
		Landeck	813	·	1.5	·	·	0.5	·	·	·	13.5	4.4	5.8	4.0	2.0	13.5	7.2	·	·	·	·	·	2.0	23.0	6.3	2.0	·	·	3.4	2.6	1.2	1.5	7.4	101.8	92	− 9	18	17	·	·
	Sanna	Waldhäusl	1627	·	6.2	3.2	·	11.7	·	3.0	13.1	3.6	4.4	7.8	10.5	4.3	41.6	13.1	·	·	3.1	·	·	7.1	25.5	14.2	8.6	·	·	·	8.0	8.0	3.0	3.5	201.0	117	+29	21	21	1	·
		St. Anton a. Arlb.	1307	·	3.7	5.4	·	3.5	·	2.4	3.9	1.9	4.1	7.5	12.6	3.4	32.7	11.9	·	·	2.7	·	·	10.3	20.2	9.3	1.8	·	·	·	4.8	17.7	1.1	·	166.9	115	+22	20	20	·	·
		Galltür	1590	·	1.8	1.4	·	0.6	·	6.0	3.4	8.0	5.4	4.0	3.4	5.6	34.2	3.4	·	·	0.8	·	·	4.4	34.6	4.6	8.4	·	·	9.4	·	0.4	1.0	7.4	154.2	122	+28	21	18	1	·
		See	1078	·	4.3	·	·	·	·	·	4.4	18.3	5.5	6.6	5.5	3.0	10.6	7.8	·	·	·	·	·	6.3	16.2	8.8	·	·	·	4.5	1.7	17.7	5.3	2.6	129.1	122	+23	17	17	·	·
	Inn	Fernpass	1209	·	6.7	·	·	7.1	·	·	·			21.0			28.0	·	·	·	1.6	·	·	·	16.3	28.3	6.7	·	·	·	·	·	·	8.1	123.2			(13)	(13)	·	·
		Imst	826	·	14.2	1.2	·	·	·	·	·	15.2	1.4	6.0	5.4	2.6	14.6	·	1.2	·	·	·	·	·	22.8	5.4	2.4	·	·	1.4	8.2	·	0.5	17.4	112.9	124	+23	16	15	·	·
		Plangeroß	1616	·	4.0	0.7	·	·	·	1.1	·	4.5	8.8	6.0	2.3	1.5	16.3	·	0.5	·	·	·	·	6.1	10.8	18.6	3.7	·	·	9.9	4.7	·	7.8	4.1	105.4	87	−16	18	16	·	·
		St. Leonhard	1371	·	7.9	·	·	0.4	·	1.3	3.1	15.8	5.8	8.0	3.0	5.2	17.2	6.1	0.6	·	0.6	·	·	5.9	32.7	6.1	5.1	·	2.5	5.9	4.6	1.2	3.1	9.8	157.9	137	+41	23	20	·	·
		Rietzenried	1080	·	7.5	·	·	3.3	·	0.6	2.3	6.0	1.3	12.0	1.8	1.3	12.0	4.7	0.1	·	·	·	·	6.9	31.0	4.2	4.0	·	·	3.6	7.7	1.3	1.9	11.7	125.2			21	19	·	·
	Ötz	Vent	1892	·	6.3	2.0	·	·	·	·	·	·	15.3	·	5.2	7.4	5.4	10.3	·	·	·	·	·	·	7.4	24.2	9.8	·	·	22.3	7.2	·	4.8	·	127.6	130	+30	13	13	1	·
		Obergurgl	1927	·	7.3	4.2	2.1	8.3	·	·	·	5.3	12.1	8.2	9.3	12.1	9.3	7.2	·	5.3	4.2	·	·	8.2	11.3	19.1	15.3	·	·	14.3	12.2	·	6.2	8.3	189.8	159	+71	21	21	·	·
		Sölden	1377	·	6.1	·	·	7.1	·	6.7	·	6.2	5.9	5.7	2.6	5.4	8.1	4.2	2.0	·	0.2	·	·	5.9	25.1	5.2	3.5	·	·	31.6	7.6	1.5	0.9	2.0	142.9	146	+45	21	19	·	·
		Längenfeld	1179	·	10.2	·	·	0.7	·	·	1.2	3.5	10.0	4.4	3.7	3.5	11.2	4.3	·	·	0.4	·	·	3.6	36.2	3.2	1.5	·	·	19.2	6.7	·	5.1	6.3	134.9	136	+36	19	17	·	·
		Ötz	775	·	11.7	·	·	·	·	0.2	3.7	5.5	0.5	4.4	1.9	2.9	14.8	5.3	·	·	·	·	·	3.0	37.3	6.3	1.7	·	·	8.2	8.9	·	·	7.8	124.1	107	+ 8	17	15	·	·
		Marlstein	1789	·	·	·	·	·	·	·	·	·	11.0	12.0	4.0	5.0	16.0	10.0	·	·	·	·	·	·	36.0	·	·	·	·	5.0	·	·	·	18.0	117.0	75	−40	9	9	·	·
	Inn	Obsteig	950	·	1.8	·	·	·	·	4.0	2.8	7.2	2.0	6.6	2.8	2.5	5.9	16.2	·	·	·	·	·	3.0	26.0	3.5	8.2	·	·	1.8	3.8	2.7	4.5	11.2	116.5	121	+21	19	19	·	·
		Roßkogelhütte	1780	·	4.3	·	·	·	·	·	·	36.4	5.6	·	21.0	12.0	14.0	6.2	·	·	·	·	·	3.2	10.3	8.6	12.4	·	·	10.0	15.0	12.1	12.2	10.0	193.3			16	16	·	·
		Gries im Sellrain	1238	·	·	·	·	·	·	·	·	15.0	2.5	10.0	7.0	5.0	7.3	5.4	·	·	·	·	·	5.4	30.3	6.5	1.5	·	·	3.2	5.0	1.5	1.4	4.0	111.0	91	− 11	16	16	·	·
		Innsbruck	582	1.6	2.0	1.2	·	0.0	0.0	1.2	0.1	8.8	2.7	9.3	5.7	2.5	13.0	10.6	0.5	·	·	·	·	0.4	16.8	6.7	2.1	·	·	0.9	7.6	0.6	0.6	8.4	103.3	91	− 11	22	16	·	·
	Sill	Brenner	1358	5.0	0.6	0.3	·	·	·	3.1	0.5	3.2	13.3	4.1	8.5	32.4	7.9	5.2	·	·	4.2	·	·	8.5	37.4	6.2	0.6	·	·	11.2	7.6	6.6	0.5	3.6	170.5	123	+32	22	17	·	·
		Trins	1214	·	10.2	0.2	·	·	·	·	·	4.5	8.0	14.4	7.6	10.8	15.1	6.2	0.1	·	2.5	·	·	5.1	32.4	6.3	2.5	·	·	6.3	12.4	4.5	·	5.8	146.9	107	+10	19	17	·	·
		Matrei a. Brenner	993	2.8	1.8	0.2	·	·	·	·	3.4	3.5	5.5	12.7	2.3	5.2	14.4	7.9	4.0	·	0.3	·	·	4.0	26.3	7.2	1.2	·	·	2.5	4.6	2.2	·	1.3	113.3	95	− 6	21	19	·	·
		Schönberg	1014	0.2	1.9	1.0	·	·	·	7.7	·	1.2	6.5	8.7	2.4	4.4	14.7	2.6	0.5	·	0.2	·	·	0.7	24.3	7.1	0.7	·	·	0.9	3.8	0.1	3.7	3.1	102.4	97	− 4	22	15	·	·
	Inn	Hafelekar	2260	2.2	5.6	3.4	·	·	·	1.0	10.3	16.5	2.5	18.3	13.6	5.7	27.1	37.8	5.6	0.3	1.2	·	·	·	20.5	8.0	5.6	·	·	1.3	7.7	0.3	0.6	11.8	226.9			23	20	4	·
		Hall in Tirol	560	·	5.2	·	·	·	·	2.2	1.0	0.4	5.8	7.5	3.4	4.2	12.0	10.5	0.4	·	·	·	·	·	38.5	6.0	1.6	·	·	·	0.8	2.4	0.7	5.8	105.4	86	− 18	18	14	·	·
		St. Michael i. Gnadenw.	875	6.1	2.0	·	·	·	·	1.9	3.6	·	·	16.5	12.1	5.5	7.2	14.7	1.1	·	·	·	·	1.8	42.1	6.8	10.9	·	·	·	3.3	3.5	3.4	13.1	147.6	96	− 6	18	18	·	·
		Schwaz	535	3.5	1.9	·	·	·	·	1.2	7.2	1.9	·	22.6	·	·	10.5	11.6	·	·	0.2	·	·	3.5	21.5	4.4	6.4	·	·	·	13.6	5.5	3.0.5	8.0	154.0	112	+37	(18)	(17)	·	·
		Rotholz	536	7.2	·	·	·	·	·	·	14.2	2.6	2.8	12.3	9.8	4.7	14.7	17.6	·	·	·	·	·	·	36.4	6.7	5.6	·	·	·	·	8.6	8.3	5.6	157.1	111	+16	15	15	·	·
	Ziller	Ginzling	999	8.0	2.8	2.5	·	·	·	3.5	4.6	·	6.8	5.7	10.3	13.7	8.8	8.5	·	·	4.5	·	·	·	46.0	3.5	17.4	·	·	·	4.0	2.2	1.0	7.8	161.6			19	19	·	·
		Vord. Tux (Lannersb.)	1290	·	9.5	4.2	·	·	·	·	27.1	5.7	3.6	14.8	7.7	13.1	12.6	10.0	10.6	0.3	·	·	·	3.1	56.1	6.0	2.6	·	·	·	6.1	1.7	0.8	27.0	228.6	181	+103	20	18	·	·
		In der Au	1276	·	7.1	1.3	0.5	·	·	1.8	13.4	6.3	5.5	8.2	·	10.0	10.3	13.4	·	·	3.0	·	·	7.8	35.4	4.1	3.3	·	0.2	0.5	2.7	1.2	4.4	5.5	146.9			22	19	·	·
		Brandberg	1092	0.2	1.2	·	·	·	0.4	1.6	19.3	2.4	5.5	4.6	·	10.0	11.3	·	·	·	0.1	·	·	6.1	38.0	4.4	4.3	0.0	·	·	4.4	7.4	7.8	6.5	130.0	90	−74	19	16	·	·
		Gerlos	1241	·	7.5	1.1	·	·	·	11.1	1.9	2.0	1.9	13.6	·	13.3	5.5	13.5	·	·	·	·	·	3.2	24.0	4.5	11.2	1.6	0.4	·	·	·	4.5	7.7	132.5	84	−24	18	17	·	·
		Ried i. Zillertal	572	3.3	1.2	0.6	0.4	·	·	32.4	15.0	1.5	1.2	10.1	5.9	6.7	7.4	12.2	0.9	·	0.1	·	·	4.1	31.2	4.6	5.1	·	·	·	3.4	12.4	7.2	11.9	185.8	155	+66	23	19	·	·
Großache bis Ziller		Erzh. Johann-Klause	822	10.7	0.4	·	·	·	·	7.2	4.2	8.0	14.9	4.2	8.1	9.0	17.3	28.7	2.2	·	6.2	·	·	5.3	36.0	12.8	18.4	2.7	3.5	3.3	·	0.4	5.3	10.8	213.6	113	+25	23	21	·	·
		Pinegg	710	7.5	·	·	·	·	·	1.2	36.0	12.0	0.4	·	7.0	12.6	6.4	11.6	5.0	1.0	·	·	·	·	10.3	25.0	13.8	6.0	1.9	·	·	16.9	10.5	2.8	193.9			19	18	·	·

1938 **Tägliche Niederschlagshöhen in Millimetern, gemessen um 7 Uhr morgens** **August**

Flußgebiet		Ort	Seehöhe m	1	2	3	4	5	6	7	8	9	10	11	12	13	14	15	16	17	18	19	20	21	22	23	24	25	26	27	28	29	30	31	Monatssumme mm	Monatssumme % d. Norm.	Abweichung v. d. Norm.	Zahl der Tage mit Niederschl. ≧0.1	Niederschl. ≧1.0	✳ ≧0.1	⊠
Inn	Großache bis Ziller	Steinberg	1000	13.2	6.2	·	·	6.0	4.3	3.2	12.4	9.8	8.4	12.1	13.0	9.4	20.4	23.4	4.8	8.2	·	·	·	4.8	18.6	38.2	12.6	2.4	3.8	0.6	13.3	8.2	12.4	5.4	275.1	140	+ 78	26	25	·	·
		Oberau	936	13.5	0.6	·	·	·	·	·	3.4	·	2.9	4.4	15.4	7.0	7.6	18.3	7.7	1.4	·	1.1	·	·	5.9	32.3	10.5	3.2	1.1	3.4	3.2	4.8	8.0	16.1	177.8			22	21	·	·
		Kelchsau	820	10.7	0.9	1.2	·	·	·	10.3	·	7.4	6.6	14.8	6.8	7.4	3.6	3.2	2.1	·	0.5	·	·	4.4	18.2	22.7	10.5	8.7	4.1	·	3.9	9.1	11.9	12.5	181.5	98	- 4	23	21	·	·
		Kirchbichl	490	6.5	·	·	·	·	·	9.0	10.2	10.0	2.6	5.4	4.5	8.6	9.0	6.5	0.1	·	0.7	·	·	6.0	31.5	6.5	15.4	6.2	3.6	·	1.6	·	2.4	5.5	151.8	101	+ 2	21	19	·	·
		Ellmau	810	19.0	·	0.8	·	·	·	7.6	·	7.0	0.6	12.7	3.0	3.2	18.0	22.0	5.1	·	1.0	·	·	12.0	18.6	8.0	16.3	4.4	1.6	·	2.2	·	17.0	11.0	191.1	118	+ 29	21	19	·	·
		Kufstein	505	·	·	·	·	·	·	4.0	22.1	8.9	1.0	17.4	2.7	8.6	9.0	13.6	2.5	·	2.7	·	·	9.0	23.7	10.3	18.9	0.3	2.5	·	0.6	1.9	12.3	9.3	217.0			21	19	·	·
	Großache	Jochberg	980	6.0	1.2	0.6	·	·	·	6.4	14.2	5.2	12.0	5.0	2.4	1.4	27.2	15.6	1.8	·	4.8	·	·	2.4	28.2	8.7	15.5	3.2	1.6	·	1.2	0.6	5.8	11.2	182.2	104	+ 7	24	22	·	·
		Kitzbühel	763	9.1	4.2	5.4	·	·	·	12.0	·	16.3	1.1	18.3	3.1	2.1	14.1	10.2	5.4	·	·	·	·	2.2	22.4	9.6	16.2	5.7	4.8	·	3.5	·	5.7	4.8	176.2	107	+ 12	21	21	·	·
		Hahnenkamm	1655	8.7	2.6	2.4	·	·	·	7.8	0.4	12.2	7.0	26.4	3.8	3.0	15.5	9.4	2.7	·	0.8	·	·	2.7	22.2	5.0	12.4	1.9	0.8	·	0.8	1.1	15.8	18.5	179.9			24	20	2	·
		Kirchberg i. Tir.	823	9.4	·	7.5	·	·	·	8.8	0.6	11.8	1.4	11.8	3.0	3.0	15.1	18.5	1.9	0.4	·	·	·	3.0	20.0	4.7	14.9	1.9	0.9	·	0.3	0.6	3.4.0	7.9	175.4	108	+ 12	23	18	·	·
		St. Johann i. Tir.	663	·	·	1.1	·	·	·	15.5	·	16.3	0.4	26.5	2.0	2.5	9.7	12.8	1.7	·	0.8	·	·	5.5	30.0	12.0	16.2	1.2	1.7	·	6.5	·	13.8	11.3	187.5	103	+ 6	20	16	·	·
		Hochfilzen	952	·	4.7	9.8	·	·	·	9.7	12.7	11.8	12.7	16.3	·	15.2	11.3	17.4	8.2	·	4.9	·	·	8.7	20.8	16.0	25.9	19.4	9.9	·	4.7	·	12.8	·	258.9	127	+ 53	20	20	·	·
		Fieberbrunn	788	3.4	·	1.8	·	·	·	3.5	·	17.9	2.2	14.1	1.7	2.9	7.2	14.3	2.0	·	0.6	·	·	1.8	20.5	10.8	22.6	2.2	1.4	·	9.1	2.9	14.0	2.6	153.5	86	- 25	22	21	·	·
		Kössen	588	·	·	1.1	·	·	·	17.4	11.3	3.8	26.0	21.5	1.5	5.2	20.6	31.0	0.2	·	6.5	·	·	9.3	17.0	5.0	18.4	0.9	2.6	·	·	0.9	3.0	16.2	219.4	116	+ 29	21	18	·	·
		Walchsee	660	·	·	4.2	·	·	·	9.6	5.8	10.2	8.7	9.4	·	23.7	32.4	46.2	20.3	·	·	·	·	3.7	28.2	11.2	34.6	7.3	·	·	·	16.8	4.6	34.2	311.1	171	+129	18	18	·	·
	Salzach	Krimmler Tauernh.	1621	2.7	·	·	·	·	·	1.3	4.6	2.3	7.3	7.5	·	6.3	5.3	7.2	10.7	·	3.5	·	·	4.7	8.5	12.6	·	·	·	3.2	2.8	5.7	7.3	12.5	109.2	67	-54	19	19	1	·
		Krimml	1050	9.2	5.1	1.3	·	·	0.0	3.1	10.3	3.5	5.0	9.1	·	6.5	6.9	8.6	0.0	·	1.5	·	·	0.2	29.7	4.9	6.5	2.8	·	2.4	·	·	8.4	7.2	132.2	78	- 38	20	19	·	·
		Paß Thurn	1207	6.1	0.3	2.9	·	·	·	2.4	10.1	10.2	0.5	9.1	4.1	2.2	8.3	6.9	·	·	3.1	·	·	·	26.9	10.3	15.9	4.8	3.2	·	·	·	6.1	8.6	142.0			20	18	·	·
		Stuhlfelden	773	4.5	0.4	3.5	·	·	·	1.8	1.1	4.6	3.6	12.4	2.7	4.9	14.2	8.2	1.9	·	3.8	·	·	1.0	21.8	3.7	7.8	0.5	0.6	·	0.4	0.1	20.2	23.1	146.8	106	+ 9	24	19	·	·
		Moserboden	1960	3.2	3.4	9.3	0.8	·	0.4	2.2	·	6.3	2.4	7.1	0.5	11.3	9.3	9.0	4.4	·	22.8	3.4	·	·	45.1	15.5	4.9	0.7	9.8	6.8	0.4	1.5	·	5.9	146.4	86	-31	25	20	4	·
		Kaprun	750	11.0	1.1	4.7	·	·	·	10.8	·	7.6	6.4	11.1	2.1	6.5	11.1	3.3	0.0	·	12.5	·	·	1.8	30.0	4.0	4.6	0.5	1.4	·	0.8	0.0	24.0	20.5	175.6	112	+ 19	21	19	·	·
		Zell am See	755	·	1.4	4.1	0.1	·	·	4.4	0.3	4.1	8.2	7.6	1.4	7.5	5.1	2.7	0.5	·	1.6	·	·	1.3	22.1	3.9	6.8	1.6	2.3	·	0.0	·	6.8	13.1	106.9	74	-38	22	19	·	·
		Schmittenhöhe	1935	2.8	2.7	4.8	·	·	·	21.1	1.1	12.7	22.1	15.2	2.1	9.7	5.0	6.7	0.8	·	2.7	·	·	1.4	21.4	3.4	11.4	3.0	4.7	·	·	·	9.8	7.8	172.4	108	+ 12	22	21	3	·
		Ferleiten	1147	2.5	14.0	5.2	3.1	·	7.9	3.3	5.5	3.5	7.3	5.2	1.1	8.9	8.6	5.8	1.5	·	24.6	5.5	·	0.9	30.3	6.8	7.8	·	2.0	6.2	1.0	1.2	8.2	4.9	174.8			27	25	·	·
		~~Taxenbach~~ +	~~685~~	·	1.2	5.2	·	·	·	8.2	7.6	10.2	8.9	21.8	10.1	9.2	8.9	1.8	·	·	10.1	·	·	4.6	5.9	6.9	3.8	2.9	1.2	4.1	2.2	3.7	9.5	8.8	156.8			23	23	4	·
		Sonnblick	3106	·	12.9	10.9	0.3	·	1.2	13.2	·	4.3	7.3	1.8	2.0	4.9	9.3	2.2	0.6	·	5.4	·	·	2.0	8.4	2.8	7.0	3.2	0.4	4.0	5.2	4.6	0.5	8.0	122.4			25	21	13	14
		Bucheben	1140	·	4.0	3.2	2.1	·	1.2	·	3.4	3.3	4.4	18.5	0.4	6.5	7.6	1.3	0.2	·	11.3	·	·	0.9	29.4	6.5	6.0	1.1	3.8	3.1	5.4	1.2	·	8.5	136.3	80	-35	24	21	·	·
		Rauris	914	0.6	3.8	5.2	·	·	·	·	1.5	2.3	13.0	5.6	2.0	6.1	2.5	2.4	·	·	12.1	·	·	1.1	23.4	2.2	4.3	0.6	0.2	0.3	0.6	0.3	2.3	7.4	105.8	72	-40	23	17	·	·
		Dienten	1071	0.6	2.6	4.8	·	·	·	·	0.5	17.4	2.3	22.6	·	6.6	6.4	9.4	2.4	·	0.9	·	·	·	21.3	7.1	18.4	6.1	5.7	·	·	·	1.2	4.3	140.6	72	-55	19	16	·	·
		Naßfeld	1625	·	7.5	12.5	0.3	·	5.3	2.1	8.6	17.2	6.8	1.5	2.8	15.9	3.4	2.3	2.2	·	17.2	1.9	·	2.4	40.5	12.0	8.0	1.0	3.2	21.8	2.5	1.0	·	5.7	205.6	90	-22	26	25	·	·
		Böckstein	1120	·	5.9	7.8	2.4	·	12.1	·	7.9	7.1	·	2.4	·	12.0	5.4	·	3.4	·	12.0	2.4	·	1.3	32.1	10.4	3.8	1.2	3.2	2.0	1.2	0.5	·	7.8	138.8	71	-57	22	21	·	·
		Bad-Gastein	1023	·	12.4	6.2	0.8	·	0.4	·	32.6	8.6	1.2	2.4	·	8.9	0.9	0.5	·	·	17.8	·	·	1.4	27.2	7.6	2.6	0.3	1.6	3.2	1.8	·	2.4	3.0	143.8	87	-21	22	17	·	·
		Dorf-Gastein	836	·	17.8	5.5	0.2	·	6.7	1.8	5.3	1.5	6.7	8.6	2.1	7.8	1.8	1.4	·	·	11.2	·	·	1.4	26.3	5.4	1.2	·	1.7	·	·	1.2	10.0	5.6	131.2	89	-17	22	21	·	·
		Hüttschlag	1020	·	5.4	8.4	1.5	·	·	1.8	12.8	10.5	8.8	14.8	0.4	13.4	14.7	·	·	·	6.5	·	·	2.0	32.2	3.4	1.3	0.7	0.7	·	·	1.0	5.3	1.0	146.4	96	- 7	21	18	·	·
		Großarl	920	1.4	5.9	5.8	0.3	·	1.9	5.2	10.0	9.7	14.0	10.1	0.9	6.0	5.4	0.7	·	·	7.2	·	·	2.6	27.2	1.3	2.6	1.1	1.0	·	0.2	0.0	2.1	3.6	132.2	90	-15	24	20	·	·
		Tappenkarsee	1762	0.2	10.2	13.7	1.9	·	2.0	·	4.2	6.8	11.9	8.6	0.2	7.9	3.0	2.7	0.1	·	15.1	0.2	·	7.6	51.9	16.3	8.5	3.2	6.0	1.0	2.5	1.4	6.2	1.1	193.4			27	23	3	2
		Mitterkleinarl	1040	2.1	16.7	3.2	0.0	·	2.2	3.2	0.3	14.4	13.3	12.4	0.4	5.7	4.6	1.3	0.4	·	8.7	0.0	2.4	3.2	43.4	11.2	5.7	1.3	5.2	·	2.3	0.0	4.6	2.4	170.6	102	+ 3	25	22	·	·
		Wagrain	898	·	16.6	·	·	·	4.5	2.6	0.2	2.6	8.4	16.8	0.5	6.5	8.5	1.4	·	·	2.5	·	·	1.0	28.5	6.8	5.0	1.0	3.6	·	·	·	2.2	6.1	125.3			20	18	·	·
		St. Johann i. Pongau	606	·	8.2	4.7	·	·	0.3	21.2	0.4	0.0	19.1	16.3	1.2	11.9	8.2	0.7	·	·	7.6	·	·	1.0	44.2	8.5	3.1	1.7	1.9	·	0.4	6.5	6.7	167.8	108	+ 13	21	17	·	·
		Hochkönig	2900	·	·	·	·	·	·	·	·	11.9	22.6	24.8	·	6.0	·	13.4	·	·	·	·	·	·	7.2	11.5	12.0	9.7	4.0	·	·	·	·	9.4	13.2.5			11	11	6	9
		Mitterberg ++	~~1850~~	·	14.3	3.6	·	·	4.5	0.3	2.5	14.5	3.8.4	5.8	0.6	15.3	5.1	4.9	0.0	·	7.5	·	·	0.8	36.8	11.8	12.0	5.3	5.4	0.4	0.5	·	·	6.5	190.8	98	- 3	22	17	·	·
		Bischofshofen	550	·	9.9	2.9	0.1	·	·	1.8	7.8	2.8	12.9	6.4	0.6	10.3	4.2	4.3	0.1	·	0.6	·	·	0.8	19.2	10.1	5.5	1.4	8.1	·	·	0.1	1.9	3.3	115.1	82	-25	23	17	·	·
		Eben im Pongau	857	1.6	5.3	3.1	3.0	·	6.9	·	1.1	7.7	7.6	15.8	0.1	11.1	6.0	7.4	0.2	·	7.3	·	·	0.3	28.4	6.3	8.0	5.5	5.9	·	·	·	3.9	2.1	138.6	89	-16	23	20	·	·
		Hüttau	708	·	5.9	4.4	0.2	·	0.3	1.2	0.9	6.1	9.3	13.2	0.3	10.1	7.2	7.3	0.5	·	2.4	·	·	0.9	24.3	6.1	6.9	1.0	6.7	0.2	·	0.5	0.2	2.0	118.1	78	-33	25	16	·	·
		Werfenweng	1000	·	5.3	2.7	3.8	·	·	2.5	1.2	13.7	8.1	15.5	·	8.4	4.7	5.1	9.0	·	7.5	·	·	2.1	24.8	7.0	8.5	7.1	5.2	·	·	0.5	·	4.1	140.8	89	-18	21	20	·	·
		St. Martin i. L.	969	·	3.9	3.1	6.1	·	4.2	1.6	3.2	4.5	3.5	16.3	0.4	10.4	4.5	15.6	·	·	7.2	·	·	1.2	25.1	9.0	14.5	14.8	9.1	·	·	0.2	·	7.9	160.3	100	0	22	20	·	·
		Annaberg	777																																					
		Rußbachsag	811	·	3.0	4.4	·	·	0.6	5.0	·	21.4	0.1	14.4	1.7	5.1	5.4	8.1	4.0	·	5.5	·	·	0.4	27.6	11.8	14.9	12.4	11.9	·	0.1	0.2	5.8	1.2	171.0	81	-39	23	18	·	·

+ *Wildkogelhaus* 2007
++ 1503

Tägliche Niederschlagshöhen in Millimetern, gemessen um 7 Uhr morgens

August

Flußgebiet		Ort	Seehöhe m	1	2	3	4	5	6	7	8	9	10	11	12	13	14	15	16	17	18	19	20	21	22	23	24	25	26	27	28	29	30	31	Monatssumme mm	Monatssumme % d. Norm.	Abweichung v. d. Norm.	Zahl der Tage mit Niederschl. ≥0.1	Zahl der Tage mit Niederschl. ≥1.0	Zahl der Tage mit ✳ ≥0.1	Zahl der Tage mit ☒
Inn	Salzach	Abtenau	712	·	11.5	·	·	5.2	·	3.16	4.8	3.5	15.2	9.3	·	12.0	9.3	7.2	2.1	1.1	3.1	·	·	1.2	26.0	15.6	11.9	15.2	10.0	1.2	2.0	1.2	2.9	2.5	214.2	112	+23	24	24	·	·
		Golling	476	·	4.2	·	5.4	·	·	2.27	·	9.8	3.6	·	2.4	7.2	11.0	8.3	2.0	·	14.0	·	·	1.5	16.1	8.5	11.7	5.9	10.4	1.2	·	·	4.1.8	9.4	199.1	104	+ 7	20	20	·	·
		Hallein	450	·	2.2	0.3	8.1	·	·	13.8	·	11.3	1.4	9.4	3.4	7.6	18.5	11.4	14.0	·	7.4	·	·	4.1	20.2	13.0	18.6	6.7	16.0	2.2	·	·	8.5	6.1	204.2	112	+22	22	21	·	·
		Hintersee	685	·	2.0	0.7	·	·	·	0.3	·	18.0	0.2	5.8	·	5.8	11.0	16.0	14.5	·	6.5	·	·	1.5	17.6	10.0	19.5	12.0	20.5	·	·	·	10.0	8.5	180.4	88	-25	28	25	·	·
		Untersberg	1663	·	2.8	·	1.6	·	·	·	0.8	34.3	3.3	8.6	·	19.6	38.8	63.6	12.9	1.4	30.4	·	·	3.3	58.7	24.3	33.4	10.7	28.8	·	·	2.3	52.6	36.4	475.1			21	20	2	·
		Salzburg	415	·	37.3	0.2	0.0	·	·	·	8.3	2.16	·	1.5	11.6	2.9	20.0	23.0	17.6	·	5.1	·	·	3.7	18.1	13.2	19.5	6.8	19.4	0.8	·	10.2	10.2	10.9	261.9	145	+81	21	19	·	·
		Seekirchen	510	·	13.6	·	·	·	·	·	6.0	2.1	·	1.4	3.5	7.4	18.8	15.1	19.4	·	2.5	·	·	3.5	14.5	5.6	19.6	13.2	37.4	·	·	·	14.4	4.5	202.5	125	+41	18	18	·	·
		Saalbach	1006	·	4.1	3.4	0.2	·	·	4.6	1.9	11.2	13.3	3.4	1.2	12.8	11.6	8.8	7.1	·	1.1	·	·	·	10.5	13.4	16.1	10.8	6.7	·	·	·	2.1	23.7	168.0	106	+10	21	20	·	·
		Saalfelden	744	1.0	4.9	2.2	·	·	·	2.0	0.7	4.8	6.0	8.7	·	4.5	10.5	3.0	0.5	·	·	·	·	1.0	27.8	·	16.4	1.3	8.5	·	·	·	3.0	12.8	125.6	91	- 12	19	17	·	·
		Hütten	820	3.8	8.7	1.8	0.1	·	·	1.9	0.4	15.1	14.2	9.1	·	0.9	13.1	12.9	2.2	·	0.9	·	·	0.8	15.8	·	16.2	17.3	15.4	0.5	·	·	2.9	7.2	158.7	90	- 17	22	16	·	·
		Oberweißbach	653	·	5.2	3.6	1.3	·	·	4.4	·	6.5	4.2	12.8	·	2.8	12.8	12.6	2.8	·	1.3	·	·	·	19.4	12.8	19.8	6.2	8.3	·	·	·	3.2	3.0	143.0	71	- 59	19	19	·	·
		Lofer	639	1.6	3.2	0.3	0.4	·	·	5.5	0.4	19.3	4.4	13.4	1.8	2.7	25.6	20.7	1.7	·	3.1	·	·	8.4	21.2	12.3	17.4	1.5	8.3	·	·	0.9	11.6	14.8	200.5	104	+ 9	24	20	·	·
		Waidring	775	1.0	1.0	1.0	·	·	·	6.1	7.8	16.4	19.2	·	6.2	5.6	27.1	25.2	4.4	·	3.1	·	·	·	28.1	8.3	18.2	3.4	2.6	·	·	·	·	8.0	192.7			19	19	·	·
		Nußdorf	430	·	6.8	·	·	·	·	·	8.8	4.2	·	2.8	6.0	9.5	10.5	10.6	18.3	·	·	·	·	2.9	19.8	9.5	20.5	5.0	33.8	·	·	·	0.8	4.9.8	219.6	164	+86	17	16	·	·
		Geretsberg	500	·	1.6	·	·	·	·	·	4.0	1.2	·	1.6	3.8	5.6	16.0	14.2	18.2	0.8	·	·	·	4.0	17.4	7.1	17.5	6.5	22.0	·	·	·	·	10.6	150.1	121	+26	17	16	·	·
		Ostermiething	400	·	2.9	·	·	·	·	·	20.9	0.4	·	·	5.4	6.2	10.2	13.4	8.4	·	·	·	·	3.5	20.9	8.4	17.3	15.8	4.1	1.2	·	·	·	24.5	163.5	140	+47	16	15	·	·
	Mündung bis Salzach	Neukirchen	413	·	·	8.0	·	·	·	·	·	22.9	·	20.1	·	4.9	2.1	9.2	7.4	·	·	·	·	2.9	13.0	·	19.0	16.3	10.6	·	·	·	·	·	136.4			12	12	·	·
		Braunau	352	·	·	·	·	·	·	·	·	33.5	·	5.4	0.7	5.4	5.8	10.6	6.8	·	·	·	·	4.9	16.2	2.2	3.7	14.2	31.3	2.1	·	·	·	·	146.8	147	+47	14	12	·	·
		Straßwalchen	541	·	1.4	·	·	·	·	·	·	6.4	·	·	5.5	7.9	15.9	20.2	8.7	·	·	·	·	7.3	24.3	7.8	25.7	28.4	50.3	·	·	1.7	10.5	4.4	215.0	139	+60	16	16	·	·
		Mattighofen	451	·	0.5	·	·	·	·	·	3.2	0.2	·	2.3	0.6	5.3	8.0	13.1	9.0	·	·	·	·	1.6	15.0	3.0	9.4	13.8	35.0	0.2	·	·	·	20.2	140.4	108	+10	17	13	·	·
		St. Johann am Walde	636	·	1.3	·	·	·	·	·	·	0.3	·	4.5	·	5.4	8.6	11.7	17.4	·	·	·	·	1.2	16.6	4.1	17.6	3.1.7	34.3	·	·	·	·	·	154.7	115	+20	13	12	·	·
		Waldzell	522	·	·	·	·	·	·	·	·	2.2	0.8	·	·	8.2	6.9	5.0	11.1	·	·	·	·	·	9.6	3.0	10.0	4.5.0	39.2	·	·	·	·	·	147.0	129	+33	11	10	·	·
		Altheim	363	·	·	·	·	·	·	·	2.4	27.5	·	·	·	2.1	3.5	15.1	7.7	·	·	·	·	1.3	14.7	4.3	6.2	20.9	32.1	0.1	·	·	·	·	137.9			13	12	·	·
		Reichersberg	346	6.4	·	·	·	·	·	·	·	12.8	·	6.5	·	4.0	1.5	1.3	7.6	·	·	·	·	2.1	10.8	0.9	5.1	3.1.6	28.0	·	·	·	0.3	·	118.9			14	12	·	·
		Ried i. Innkreis	429	0.2	·	·	·	·	·	·	19.9	26.7	·	·	·	·	7.6	3.7	15.0	·	·	·	·	1.5	16	10.8	7.9	36.5	41.3	·	·	·	·	·	192.7	166	+77	12	11	·	·
		St. Marienkirchen	336	4.1	·	·	·	·	·	·	·	0.2	·	4.4	·	10.6	5.8	6.2	6.2	·	·	·	·	3.0	19.0	·	2.2	5.9.6	28.7	0.5	·	·	0.2	3.0	152.7	140	+44	15	12	·	·
		Lambrechten	404	1.7	·	·	·	·	·	·	·	2.3	·	·	·	4.0	1.8	10.5	4.1	·	·	·	·	1.7	7.5	·	2.0	6.4.1	29.8	0.6	·	·	1.9	·	143.0	132	+ 35	13	12	·	·
		Sigharting	341	11.0	0.8	·	·	·	·	·	·	3.0	·	·	·	7.7	2.0	2.6	4.8	·	·	·	·	3.2	12	6.0	4.3	47.5	35.2	·	·	·	·	10.4	139.7	124	+27	14	13	·	·
		Schärding	318	3.2	4.5	·	·	·	·	·	0.8	1.1	·	8.2	·	17.6	6.8	5.6	3.5	·	0.7	·	·	2.8	17.8	4.4	6.8	47.8	33.6	·	·	·	0.8	·	166.0	158	+ 61	17	14	·	·
Traun bis Inn	Gr. Mühl bis Inn	Schardenberg	541	3.6	2.4	·	·	·	·	·	8.4	3.5	·	2.9	·	8.1	6.0	4.3	5.2	·	·	·	·	2.3	15.1	6.3	15.9	35.1	30.0	0.3	·	1.0	1.9	0.4	173.7	161	+ 66	19	17	·	·
		Münzkirchen	484	4.3	3.6	·	·	·	·	·	·	2.4	·	2.6	·	6.7	4.2	3.5	4.9	·	1.0	·	·	2.5	23.5	3.8	16.6	56.2	44.5	1.9	·	·	5.6	2.4	190.2	178	+ 83	18	18	·	·
		Vichtenstein	544	0.8	4.5	·	·	·	·	·	5.1	1.8	·	1.5	·	5.0	6.5	5.2	8.3	·	0.7	·	·	2.4	28.2	2.0	14.5	43.0	43.0	1.2	1.3	·	·	0.1	175.1	182	+ 79	19	16	·	·
		Oberkappel	500	2.5	5.5.0	·	·	·	·	3.0	8.5	18.5	·	0.5	·	6.5	3.0	7.0	4.0	·	2.0	·	·	1.6	15.0	5.0	8.0	55.0	29.0	0.8	·	0.4	·	·	225.3			17	16	·	·
		Kollerschlag	725	·	4.5.5	·	·	·	·	·	1.2	19.8	·	·	·	3.1	6.4	1.5	2.4	·	4.5	·	·	1.8	17.0	1.2	11.0	36.0	18.5	3.1	·	·	1.2	·	174.2	174	+74	16	16	·	·
		Pfarrkirchen	817	·	3.1.9	·	·	·	·	·	0.5	6.2	·	5.3	·	10.1	3.4	3.0	7.5	·	1.0	·	·	0.9	17.2		11.9	52.3	40.1	1.2	·	1.6	3.6	0.2	203.9			(18)	(15)	·	·
		Kirchberg a.d.D.	600	·	·	·	·	·	·	·	0.7	10.2	·	8.0	·	8.6	·	·	2.2	·	·	·	·	·	4.8	·	2.9	23.6	17.4	·	·	1.3	·	2.2	82.4	82	- 12	11	10	·	·
	Gr. Mühl	Schwarzenberg	756	·	5.6	·	·	·	9.8	4.2	18.0	13.6	·	4.7	·	2.3	·	·	2.7	·	4.9	·	·	·	3.2	14.0	4.2	6.0.6	41.8	1.7	·	·	·	·	191.3	184	+87	15	15	·	·
		Schlägl	530	·	3.2	·	·	·	17.5	1.1	29.0	2.3	·	12.0	·	1.5	·	1.7	2.4	·	·	·	·	·	14.5	·	11.5	60.5	25.0	·	·	·	2.6	·	184.8	191	+88	14	14	·	·
		Haslach	500	·	6.1	·	·	·	0.2	0.3	6.3	17.9	·	4.2	·	2.8	1.1	4.2	3.3	·	1.7	·	·	·	7.0	·	15.5	42.8	24.3	0.1	4.8	0.6	10.0	·	153.2	187	+ 71	14	15	·	·
		St.Peter a.Wimb.	668	·	·	·	·	·	·	·	·	27.3	·	6.2	·	2.0	0.6	0.7	3.1	·	0.1	·	·	·	9.4	·	5.4	39.6	28.8	3.6	·	·	2.9	·	135.7	126	+28	13	10	·	·
	Rodl bis Gr. Mühl	Aschach	270	12.0	·	·	·	·	·	·	·	3.5	·	18.2	·	5.2	2.0	·	1.6	·	·	·	·	·	7.4	·	6.2	5.4.4	17.0	·	·	·	·	·	127.5	137	+ 35	10	10	·	·
		Peuerbach	388	·	·	·	·	·	·	·	·	22.2	3.0	5.2	4.7	2.1	2.4	6.6	5.0	·	·	·	·	·	9.0	1.8	9.6	42.8	·	·	·	·	·	10.0	123.8	108	+ 9	13	13	·	·
		Neukirchen a. Walde	555	0.6	19.8	·	·	·	·	·	·	9.8	·	7.0	·	6.2	7.0	4.2	9.1	·	0.1	·	·	0.7	6.2	0.9	15.8	19.4	25.1	1.4	2.2	·	1.7	0.9	158.1	136	+42	13	14	·	·
		Goldwörth	260	3.5	·	·	·	·	·	0.0	·	0.0	·	11.2	·	5.7	1.3	0.3	0.0	·	0.0	·	·	·	15.0	1.0	2.6	74.5	26.3	·	·	0.1	1.2	·	148.7	163	+ 58	12	10	·	·
		Kematen b.Wels	365	·	2.2	·	·	·	·	·	·	2.0.0	·	3.1.5	·	0.6	0.5	0.1	7.1	·	·	·	·	·	10.9	2.8	5.4	58.1	19.9	·	1.0	0.3	4.0	0.5	152.9	173	+ 65	16	11	·	·
		Grieskirchen	335	·	4.7	·	·	·	·	·	·	·	·	15.3	·	4.3	0.9	1.5	1.5	·	·	·	·	·	11.1	3.2	10.8	16.0	17.6	·	·	0.9	4.2	0.3	112.3	107	+ 7	14	11	·	·
		Scharten	395								25.5								0.5	·	1.4	·	·	·	9.5	1.5	8.0	42.5	14.4	·	0.3	1.0	20.2	1.2	126.0	140	+ 36	(17)	(14)	·	·
	R.	Guglwald	760	·	0.3	0.6	·	·	27.5	14.7	6.3	5.7	·	2.3	·	6.8	1.2	·	1.8	·	1.5	·	·	·	10.2	0.0	8.4	9.1.8	24.3	0.3	·	1.6	1.9	·	19.5.2	238	+113	12	13	·	·

1938 **Tägliche Niederschlagshöhen in Millimetern, gemessen um 7 Uhr morgens** August

Flußgebiet		Ort	Seehöhe m	1	2	3	4	5	6	7	8	9	10	11	12	13	14	15	16	17	18	19	20	21	22	23	24	25	26	27	28	29	30	31	Monatssumme mm	Monatssumme % d. Norm.	Abweichung v. d. Norm.	Zahl der Tage mit Niederschl. ≥0.1	Zahl der Tage mit Niederschl. ≥1.0	Zahl der Tage mit ✳ ≥0.1	Zahl der Tage mit ⊠
Traun bis Inn	Rodl	Waxenberg	760	·					3.5						·	1.5	2.6	2.6	5.8	·	0.2	·	·	·	11.0	1.1	7.5	15.2	29.5	1.1	·	0.5	6.8	·	180.9			(19)	(15)	·	·
		Gramastetten	544	·	·	·	·	·	·	·	2.0	·	·	12.0	·	3.0	3.0	1.2	3.7	·	1.0	·	·	·	12.0	2.6	9.0	6.4	31.0	0.3	·	·	1.0	0.5	146.7	133	+37	15	13	·	·
	Donau	Linz (Stadt)	260	·	0.1	0.0	·	·	·	·	0.1	·	·	10.0	·	1.5	1.6	0.1	3.7	·	·	·	·	·	0.2	0.5	11.0	6.0.9	30.4	0.3	·	·	2.5	0.0	122.9	124	+24	14	8	·	·
		Hellmonsödt	824	2.2	·	0.5	·	·	·	·	0.5	·	·	11.0	·	1.8	2.1	1.2	4.0	1.5	0.3	·	·	·	15.0	·	10.0	4.0.0	22.0	1.1	0.7	·	7.5	·	121.4	108	+ 9	17	13	·	·
Traun	Ager bis Quelle	Gößl	710	·	2.5		3.2	·	4.5	7.4	12.3	8.4	·	13.2	15.4	·	19.5	·	14.3	9.4	5.3	·	·	5.2	15.3	24.0	17.2	24.5	31.5	13.5	·	·	20.3	15.5	282.4	160	+106	21	21	·	·
		Altaussee - *Salzberg*	717	·	6.5	2.8	2.2	·	·	0.5	1.8	10.0	11.8	7.5	·	4.5	13.0	23.0	24.0	1.5	3.0	·	·	·	37.0	25.0	48.0	32.0	37.0	·	·	·	8.0	4.5	303.6	119	+49	21	20	·	·
		Bad-Aussee	644	·	5.5	2.9	0.3	·	·	1.5	4.2	6.9	10.7	10.8	·	7.5	13.9	10.1	15.1	0.9	2.7	·	·	0.7	26.0	17.5	22.4	46.3	25.6	·	·	·	8.5	3.4	243.4	148	+78	22	19	·	·
		Simonyhütte	2202	·	·	8.5	·	·	·	·	9.3	4.2	9.5	4.1	24.1	13.1	4.9	15.3	6.4	1.2	7.3	·	·	·	23.4	·	10.2	3.8	4.2	13.0	·	2.1	3.2	24.5	192.3			20	20	5	·
		Lahn	497	·	7.1	2.0	·	·	0.6	1.7	0.3	6.6	4.4	10.2	·	14.8	13.4	7.6	3.8	·	5.3	·	·	1.4	38.2	15.8	19.2	22.7	12.7	·	·	0.8	0.6	4.9	194.1			22	18	·	·
		Gosau	744	·	1.6	3.8	·	·	0.4	3.0	·	25.8	1.2	19.2	·	8.9	4.2	10.0	5.1	·	2.8	·	·	0.4	23.4	9.2	16.3	17.8	13.1	·	·	0.6	2.6	2.5	171.9	88	- 23	21	18	·	·
		Goisern	500	5.9	2.7	0.5	2.3	·	·	6.6	·	7.2	10.3	19.8	·	7.3	7.7	8.5	10.0	·	2.9	·	·	0.2	·	8.4	12.4	36.0	20.1	·	·	2.6	·	3.0	180.4	102	+ 4	20	18	·	·
		Ischl	492	0.1	4.5	0.8	5.5	·	·	1.9	0.2	26.7	0.7	19.3	·	5.4	7.9	16.2	24.7	0.3	7.7	·	·	0.2	24.6	17.3	23.1	28.3	34.6	0.2	·	·	6.3	2.7	259.2	124	+50	24	17	·	·
		St. Gilgen	539	·	2.8	0.4	·	·	·	2.6	·	9.5	0.8	3.2	·	7.5	7.2	7.6	18.0	·	5.0	·	·	0.2	19.0	12.8	23.5	14.0	20.0	0.3	·	·	20.0	1.5	175.9	97	- 5	20	16	·	·
		Offensee	651	16.4	·	6.1	·	·	31.3	13.4	6.3	·	·	13.4	·	7.6	16.7	26.1	10.6	·	·	·	·	·	37.1	11.9	28.3	44.2	29.9	·	·	·	20.0	10.1	335.4	154	+117	17	17	·	·
		Vord. Langbathsee	675	·	·	·	·	6.1	4.3	4.6	15.1	5.2	·	13.2	·	9.8	12.0	14.5	15.1	4.1	·	·	·	·	34.7	21.3	39.9	18.5	23.3	1.1	·	26.7		16.2	285.7	133	+ 71	(20)	(20)	·	·
		Feuerkogl	1591	·	2.9	1.1	·	13.0	32.6	5.6	2.9	14.4	0.0	15.2	·	3.0	8.6	14.3	14.8	0.2	5.7	·	·	0.3	28.8	27.8	13.4	50.6	36.7	·	·	2.2	14.0	3.7	311.8			23	21	3	·
		Ebensee	425	·	7.2	1.7	·	5.0	2.4	7.8	0.3	6.6	0.8	8.7	·	3.0	10.1	7.0	11.8	·	2.2	·	·	0.1	28.1	10.5	17.7	41.0	24.0	·	·	4.2	9.0	4.0	213.2	103	+ 6	23	20	·	·
		Ort	422	·	4.7	·	·	·	·	·	0.5	35.4	·	16.4	·	1.7	8.2	3.0	11.9	4.7	0.4	·	·	·	18.5	2.1	8.3	26.4	28.7	·	·	2.1	4.9	5.9	183.8	121	+32	18	16	·	·
		Laakirchen	440	0.3	0.1	0.1	·	·	·	·	·	·	·	12.4	0.0	0.7	4.1	3.4	9.2	·	0.6	·	·	·	17.7	1.8	5.5	20.4	27.2	·	·	1.3	2.8	1.4	110.2			17	12	·	·
	Ager	Fuschl	669	·	9.0	0.4	·	·	·	3.9	·	34.2	·	3.3	1.4	3.8	7.4	12.7	12.5	·	4.7	·	·	0.7	15.6	7.7	17.9	15.3	24.8	0.5	·	·	4.7	10.3	190.8	98	- 4	20	17	·	·
		Mondsee	481	·	9.7	1.2	1.1	·	·	17.3	2.5	30.2	·	4.5	3.9	·	·	23.1	12.3	·	3.5	·	·	1.2	16.1	8.5	15.4	23.5	0.0	·	·	·	5.2	2.7	181.9	110	+17	18	18	·	·
		Weißenbach	467	·	3.4.7	·	·	·	·	·	·	17.1	4.5	20.1	1.0	2.3	9.1	16.0	7.0	·	5.7	·	·	·	25.4	9.0	17.5	20.4	29.2	·	·	0.4	6.2	2.7	228.3	130	+53	18	17	·	·
		Attersee	480	·	17.0	1.0	·	·	·	·	0.0	9.9	·	5.0	·	3.6	5.2	2.0	13.9	0.9	0.2	·	·	0.2	15.6	8.3	18.8	12.5	42.0	·	·	0.2	·	6.4	162.7			18	14	·	·
		Frankenmarkt	536	·	0.7	0.4	·	·	·	·	·	0.6	·	1.0	·	1.0	12.4	11.8	12.0	0.8	·	·	·	0.7	13.5	6.5	18.2	43.4	33.4	18.6	·	·	2.4	14.4	191.8	162	+74	18	13	·	·
		Frankenburg	515	·	1.2	·	·	·	·	·	2.1	1.3	·	2.8	2.5	7.2	7.5	8.2	12.1	·	·	·	·	·	9.2	4.8	8.3	35.2	28.5	·	·	·	·	3.7	132.6	110	+12	15	15	·	·
		Vöcklabruck	433	0.1	0.9	·	·	·	·	·	·	·	·	5.0.0	·	1.9	5.9	3.1	15.0	0.3	·	·	·	·	16.0	2.2	7.0	22.8	26.2	·	·	·	·	3.7	155.1	122	+28	14	11	·	·
		Hochleckenhaus	1572	·	24.9	2.0	0.5	3.8	·	9.0	2.4	34.1	·	26.0	·	16.8	5.4	13.4	9.8.3	·	6.4	·	·	·	5.2	73.5	32.9	36.9	42.8	·	·	0.8	7.0	36.3	476.4			21	19	·	·
	T.	Lambach	400	·	·	·	·	·	·	·	·	·	·	49.3	·	2.2	·	·	5.7	·	·	·	·	·	19.9	·	6.5	36.8	27.7	·	·	·	4.6	7.5	160.2	157	+58	9	9	·	·
	Alm	Almsee	593	·	7.0	3.2	·	·	2.0	·	·	24.0	·	17.0	·	7.5	18.0	8.4	13.2	0.4	·	·	·	4.6	15.1	11.0	10.5	56.5	30.3	·	·	3.2	18.5	12.0	268.4			19	18	·	·
		Grünau	527	1.3	·	·	0.9	·	·	·	1.4	3.5	0.8	12.9	·	·	·	15.6	12.8	·	·	·	·	·	19.9	11.3	9.3	75.7	11.2	·	·	·	32.4	16.1	225.1	124	+46	15	13	·	·
		Scharnstein	475	4.5	·	3.0	·	·	·	·	·	·	·	·	·	·	12.0	16.4	21.6	·	2.4	·	·	·	46.0	·	6.0	52.0	21.0	14.0	·	·	·	14.2	213.1	158	+78	12	12	·	·
		Vorchdorf	414	·	·	·	·	·	·	·	·	2.0	·	18.0	·	1.4	2.6	1.8	5.6	0.0	·	·	·	·	21.0	4.0	5.6	41.0	29.4	·	·	0.8	6.6	·	139.8	117	+20	13	12	·	·
	T.	Wels	317	·	·	·	·	·	·	·	21.7	·	·	37.1	·	1.4	0.3	0.1	0.3	·	·	·	·	·	14.0	3.9	13.0	56.5	7.4	0.5	·	1.0	5.8	1.4	164.4	163	+63	15	11	·	·
	Krems	Kirchdorf	431	·	0.8	0.8	·	·	·	·	·	·	·	15.3	·	2.5	13.9	2.3	3.9	·	2.7	·	·	0.5	10.8	4.5	4.2	59.8	24.7	·	·	5.4	26.4	4.2	188.7	140	+54	17	14	·	·
		Kremsmünster	374	·	·	·	·	·	·	·	·	·	·	36.2	·	·	0.8	3.0	1.0	·	·	·	·	·	14.0	·	8.0	68.0	21.0	·	·	1.6	6.6	1.8	162.0	138	+45	11	10	·	·
		Neuhofen	302	·	·	·	·	·	·	·	·	·	·	12.0	·	·	·	·	3.4	·	·	·	·	·	5.3	·	8.4	12.2	20.0	·	·	·	·	10.0	71.3	66	-37	7	7	·	·
	T.	Ebelsberg	266	·	·	·	·	·	·	·	4.4	4.5	·	6.1	·	0.3	0.8	·	·	·	·	·	·	·	7.3	0.8	13.5	54.1	18.0	·	·	1.7	2.3	1.7	115.4	124	+22	13	10	·	·
Donau	Donau	Schenkenfelden	735	·	·	·	·	3.3	10.8	3.8	3.9	2.4	·	21.8	·	0.7	0.8	·	·	·	0.3	·	·	·	11.4	8.1	5.8	44.0	11.4	0.6	·	3.2	2.8	0.3	135.4	171	+56	18	13	·	·
		Neumarkt b. Freistadt	629	·	0.1	·	·	3.7	1.1	0.6	·	1.6	0.1	38.1	·	0.1	0.5	0.1	0.6	·	·	·	·	·	15.7	20.8	8.2	56.2	12.0	0.4	·	2.2	4.1	0.7	166.9	201	+84	20	11	·	·
		Hargelsberg	323	·	·	·	·	·	·	·	·	2.5	·	10.2	·	·	0.4	0.6	·	·	2.0	·	·	·	11.6	1.3	13.2	66.6	30.6	1.4	·	·	4.6	2.4	145.4			12	10	·	·
		Mauthausen	244	16.7	·	·	·	·	·	·	·	·	·	24.2	·	0.6	1.4	·	2.0	·	·	·	·	0.1	12.0	3.0	15.2	50.7	30.0	·	·	1.2	7.8	7.8	172.7	188	+81	14	12	·	·
Enns	Salza bis Quelle	Flachau	925	·	·	·	6.0	5.6	·	·	·	8.2	·	12.0	15.3	·	·	10.2	3.0	·	9.0	·	·	3.2	41.4	10.1	9.9	6.5	44	·	·	·	7.3	5.2	158.8	99	- 2	16	16	·	·
		Radstadt	856	0.3	3.5	4.7	1.8	2.1	3.8	1.0	0.1	37.1	3.7	27.6	0.2	11.7	19.7	11.2	0.4	·	2.4	·	·	2.1	28.4	8.4	11.1	11.1	5.9	·	·	0.2	1.4	1.6	201.5	127	+43	26	21	·	·
		Roßbrand	1769	·	·	13.4	·	·	·	·	3.5	·	·	26.2	8.2	·	6.2	10.2	9.8	·	6.8	·	·	2.2	16.8	16.2	15.0	9.8	10.2	·	·	·	2.8	1.1	158.4			16	16	3	·
		Obertauern	1658	3.2	10.6	14.2	0.4	·	4.0	·	3.2	30.4	1.4	17.8	0.4	13.8	16.4	1.4	0.4	0.4	16.0	0.4	·	0.4	36.0	14.8	11.0	12.8	7.8	0.9	0.1	0.8	3.5	1.8	224.3	105	+10	28	19	2	·
		Untertauern	1004	19.4	6.1	6.7	·	·	11.5	·	3.3	17.3	8.7	23.5	0.3	13.8	7.3	3.4	0.4	·	10.9	·	·	0.7	54.6	10.2	9.3	10.1	7.8	0.4	0.2	0.3	·	1.5	227.7	122	+41	24	18	·	·
		Filzmoos	1060	8.4	8.5	3.6	2.2	·	3.2	3.1	7.3	9.3	1.6	17.3	0.9	7.7	6.8	12.8	3.0	·	1.2	·	·	·	29.3	9.5	17.3	21.4	15.9	·	·	0.3	3.2	4.4	198.2	95	- 11	24	22	·	·
		Schladming	732	14.9	2.1	5.2	2.0	·	1.8	0.4	4.8	3.1	4.3	5.6	·	5.8	2.3	1.8	0.7	·	4.1	·	·	·	23.6	6.1	4.8	5.0	1.4	·	·	0.9	0.2	5.8	106.7	78	- 29	23	19	·	·

1938 **Tägliche Niederschlagshöhen in Millimetern, gemessen um 7 Uhr morgens** **August**

Flußgebiet		Ort	Seehöhe m	1	2	3	4	5	6	7	8	9	10	11	12	13	14	15	16	17	18	19	20	21	22	23	24	25	26	27	28	29	30	31	Monatssumme mm	% d. Norm.	Abweichung v. d. Norm.	Zahl der Tage mit Niederschl. ≥0.1	≥1.0	≥0.1	
Enns	Salza bis Quelle	Ramsau	1105	7.6	1.3	7.2	1.1	·	7.3	1.0	4.8	7.8	0.8	10.5	0.4	8.2	7.0	5.8	4.4	0.8	1.0	·	·	1.3	4.5.9	8.5	11.3	15.0	13.5	·	·	1.2	0.4	3.3	177.4	104	+ 7	26	22	·	·
		St. Nikolai	1126	·	4.0	4.5	3.2	·	3.3	3.0	6.2	10.8	3.7	8.1	·	8.2	15.6	1.2	5.0	7.6	·	·	·	·	23.0	8.3	11.2	9.3	7.5	·	·	3.5	·	4.1	151.3	87	- 23	21	21	·	·
		Gröbming	776	·	6.7	3.6	4.7	·	·	·	3.9	10.2	·	22.2	·	7.6	6.6	3.1	2.5	·	4.0	·	·	·	24.6	14.6	6.1	26.4	4.3	·	·	0.7	1.4	3.1	156.3	119	+ 25	19	18	·	·
		Hollhaus	1640	·	1.1	4.9	4.9	·	1.4	·	3.0	5.2	·	22.9	·	9.1	18.4	14.6	18.8	3.1	3.1	·	·	0.1	27.8	12.0	26.7	19.2	33.4	0.3	·	0.7	15.1	2.7	268.5			23	20	5	·
		Brünnerhütte	1747	·	0.5	5.6	·	·	1.8	·	6.5	18.6	·	10.6	·	6.2	13.5	3.9	1.6	·	·	·	·	2.2	19.3	7.2	12.5	17.5	5.5	·	·	2.1	2.5	2.6	140.2			19	18	·	·
		Donnersbach +	~~690~~	1.7	2.2	3.8	1.1	·	·	1.2	2.6	8.9	2.5	4.2	·	4.2	12.8	3.0	4.2	1.3	4.3	·	·	·	16.5	7.3	3.4	21.6	7.4	·	·	1.0	1.7	1.9	118.8			23	23	·	·
		Pürgg	786		2.5	12.8	·	·	·	·	57.3	·	·	15.7	·	8.4	37.5	4.7	·	·	·	·	·	32.1	24.6	18.7	64.0	18.4	22.5	·	·		16.5		33.5.7			(16)	(16)	·	·
		Oppenberg	1159	4.8	6.8	4.3	3.4	·	4.6	·	4.5	3.8	6.3	2.6	0.5	10.6	14.8	8.6	9.4	4.3	4.8	·	·	22.4	2.1	24.6	25.4	6.6	5.0	0.5	·	2.8	2.5	4.5	190.5	33	-14	26	24	·	·
		Liezen	659																																					
		Hohentauern	1265	·	6.9	10.6	5.9	0.7	0.8	·	4.8	7.1	1.4	·	0.8	11.1	8.1	1.4	·	·	4.1	·	·	·	14.9	10.0	7.2	16.7	5.1	·	·	3.5	3.2	2.2	120.5	83	- 25	21	18	·	·
		Trieben	708	·	7.3	2.2	0.9	·	1.8	·	3.7	0.2	·	1.9	·	10.2	5.5	0.3	0.8	·	1.6	·	·	·	21.2	6.7	4.7	20.5	8.4	·	·	1.0	1.9	4.3	112.7	69	- 51	20	16	·	·
		Rottenmann	674	0.1	7.0	2.2	0.8	5.6	5.0	·	3.2	4.4	0.1	2.7	·	4.5	5.6	0.1	0.5	0.2	1.9	·	·	·	23.8	6.4	5.1	11.2	3.4	·	·	1.1	1.1	4.5	107.5			24	18	·	·
		Admont	641	0.5	2.8	8.6	1.4	·	3.8	·	13.1	3.6	·	4.5	·	5.5	10.3	1.3	4.6	0.2	2.7	·	·	·	16.9	7.5	5.5	36.5	19.3	·	0.3	3.6	5.0	6.5	164.0	103	+ 4	23	20	·	·
		Gstatterboden	564	1.9	2.0	6.5	3.2	2.1	1.2	·	10.0	7.3	4.2	·	·	20.7	11.7	3.2	8.3	0.2	3.6	·	·	·	21.2	14.6	23.7	48.4	8.4	·	·	0.7	16.1	7.2	226.4			23	21	·	·
		Hieflau	517	2.7	3.9	8.9	·	7.6	1.2	0.4	38.3	25.4	3.6	·	0.1	11.6	3.1	8.8	8.5	1.6	5.1	·	·	·	27.0	14.4	44.4	71.0	22.5	·	·	0.5	8.4	7.8	327.3	157	+118	24	21	·	·
		Eisenerz	745	3.2	4.2	9.9	4.8	·	2.0	11.4	30.1	33.4	8.5	3.7	·	6.3	0.2	1.2	0.6	·	1.4	·	·	·	14.1	6.2	37.6	57.8	28.2	·	0.8	6.5	8.6	4.3	285.0	177	+124	24	21	·	·
		Radmer	702	3.1	3.2	4.6	·	2.0	·	·	25.4	6.2	17.1	1.4	0.4	7.8	1.6	2.6	2.2	·	2.0	·	·	·	19.2	10.1	19.0	48.0	19.4	7.2	·	1.9	6.2	3.8	214.4	140	+ 61	23	22	·	·
	Salza	Mariazell	862	1.1	1.3	2.9	2.8	0.1	3.9	24.4	1.6	0.1	0.1	1.2	·	4.5	0.4	0.6	7.8	0.5	0.8	·	0.1	·	13.3	5.2	21.0	70.4	25.8	0.4	·	2.8	5.6	5.2	203.9	144	+ 62	27	18	·	·
		Gollrad	961	·	·	·	6.5	7.2	5.0	5.0	1.0	·	2.2	2.4	·	13.0	1.0	1.8	4.5	·	1.8	·	·	·	4.6	21.2	8.2	74.6	7.2	·	·	4.2	2.8	3.6	177.8	110	+ 16	20	20	·	·
		Weichselboden	677	3.4	1.3	1.1	6.4	12.5	·	3.2	1.4	·	1.7	12.4	·	8.7	0.8	0.3	8.5	0.5	2.1	·	·	·	·	·	·	68.7	21.0	·	·	4.8	2.3	3.0	162.1	91	- 17	20	17	·	·
	Steyr bis Salza	Groß-Reifling	428	3.0	1.2	9.5	0.3	2.3	0.1	·	24.3	7.0	0.7	·	·	12.7	4.6	1.9	7.4	0.2	4.0	·	·	·	23.5	8.5	23.5	51.7	18.0	·	·	0.7	28.1	7.5	240.7			23	18	·	·
		Unterlaussa	535	2.5	·	6.1	·	·	1.3	·	34.0	·	·	16.2	·	·	11.0	·	14.9	·	3.7	·	·	·	31.8	11.5	19.4	57.9	17.7	·	·	·	25.9	14.9	268.2	182	+121	15	15	·	·
		Klein-Reifling	390	9.2	·	4.3	7.2	3.1	4.9	·	39.8	·	0.7	3.7	·	3.4	6.8	13.6	14.8	8.2	0.9	·	0.7	2.3	12.2	14.8	16.1	10.4.3	42.6	7.4	·	10.1	30.2	22.4	389.7	255	+237	25	22	·	·
		Neustift	607	·	15.3	0.7	·	·	·	·	·	·	·	1.5	·	1.0	6.0		6.0	0.7	0.5	·	·	·	17.3	1.7	6.2	10.4.0	31.0	·	0.6	2.2	22.3	2.0	219.0	148	+ 71	(18)	(14)	·	·
		Reichraming	349	·	17.7	0.9	1.3	1.0	·	·	8.7	·	2.8	2.9	·	1.6	11.3	6.6	8.0	·	2.6	·	·	·	26.5	9.4	17.6	62.7	25.6	·	·	22.5	38.2	5.3	273.2	172	+114	20	19	·	·
		Laussa	440	·	7.1	0.5	8.9	·	·	·	·	0.7	·	11.8	·	1.7	7.8	4.6	5.7	·	·	·	·	·	21.9	5.4	13.6	62.5	18.1	·	·	2.2	12.8	0.9	190.2			17	14	·	·
	Steyr	Hinterstoder	590	7.4	1.2	6.8	0.3	1.0	1.5	·	4.3	0.1	1.8	22.0	·	10.5	14.6	3.5	8.0	·	2.0	·	·	·	20.0	10.8	1.3	4.0.3	20.6	·	·	0.7	14.0	9.0	195.4	113	+23	23	20	·	·
		Pyhrnpaß	945	·	1.9	9.5	·	·	3.4	·	9.8	7.4	·	2.5	0.3	10.3	·	·	19.0	0.1	1.2	·	·	24.0		10.4	15.2	46.4	18.1	·	·	5.8	8.2	18.2	211.7	102	+ 4	(20)	(18)	·	·
		Linzerhaus	1385	1.0	1.7	9.6	2.5	·	5.0	·	13.6	13.5	3.5	3.5	·	2.5	14.5	3.5	7.5	0.3	3.7	·	·	·	32.5	14.0	20.0	48.7	18.0	·	·	6.0	14.5	18.5	258.1			23	22	1	·
		Puglalm	900	1.4	1.5	7.5	·	2.7	7.7	·	14.8	0.8	2.2	16.2	·	2.7	10.4	4.9	5.6	0.1	3.3	·	·	·	38.2	9.0	13.0	54.4	22.5	·	0.2	0.6	25.0	14.6	257.8			24	20	·	·
		Windischgarsten	601	1.8	0.4	3.8	·	·	0.6	·	6.4	·	1.4	6.0	·	7.2	12.6	1.4	6.5	0.3	0.7	·	·	·	11.5	8.5	10.4	60.5	41.4	·	0.2	1.3	31.6	11.8	196.3	131	+46	22	17	·	·
		St. Pankraz	400	0.6	0.7	3.3	·	·	·	·	9.4	0.3	25.9	13.8	·	2.3	19.9	9.9	5.6	·	4.2	0.0	·	·	20.0	10.5	14.4	42.2	20.1	0.0	·	0.7	36.1	15.8	261.7	143	+79	20	16	·	·
		Klaus	470	·	2.2	1.2	1.5	·	·	·	0.6	3.2	5.2	20.7	1.4	4.2	13.3	5.0	8.3	0.7	4.7	·	·	·	18.1	6.7	15.2	53.7	26.4	2.3	5.0	5.2	8.1.2	21.8	337.3	162	+130	24	22	·	·
		Jäger a. Sattel ++	——	·	0.6	0.8	·	·	·	·	10.5	1.0	·	11.6	·	1.0	3.0	0.6	4.5	·	·	·	·	·	17.5	2.5	11.0	57.0	34.0	·	·	1.0	11.5	7.5	175.6			17	14	·	·
	E.	Steyr	307	·	1.8	0.2	·	·	·	·	·	·	·	22.3	·	0.5	0.3	6.6	2.6	·	·	·	·	·	14.0	2.1	9.5	60.0	12.9	·	·	10.4	10.3	1.5	155.2	155	+55	15	12	·	·
March bis Enns	Ybbs bis Alst	Windhag	721	3.5	4.2	1.0	·	·	1.9	13.5	2.0	·	·	14.5	·	4.0	1.5	·	15.5	2.3.3	0.9	·	·	·	21.2	0.5	8.0	123.2	24.6	0.4	·	6.3	15.0	4.8	289.8			21	18	·	·
		Freistadt	556	2.3	·	0.6	·	1.2	6.0	33.0	·	5.6	·	12.0	·	0.8	·	·	2.5	·	0.3	·	·	·	20.5	6.5	12.0	95.6	25.0	1.2	·	4.4	·	·	229.5	258	+141	17	14	·	·
		Karlstift	896	·	·	·	·	·	·	·	·	2.4	·	5.3	·	0.8	·	7.5	4.2	·	3.8	·	·	·	8.2	·	17.2	104.0	33.7	0.7	·	10.5	·	14.0	212.3	185	+97	13	11	·	·
		Schöneben	900	·	·	·	·	·	2.0	22.5	·	·	·	5.5	2.0	1.5	·	·	13.5	8.9	8.0	·	·	·	12.3	3.5	8.5	39.2	60.4	·	·	·	8.2	5.8	211.8			15	15	·	·
		Weitersfelden	726	0.2	0.9	·	·	·	1.7	3.6	0.7	·	·	3.4	0.1	0.8	1.6	1.9	18.4	21.0	·	·	·	·	10.8	2.0	14.2	65.3	20.2	0.9	·	2.9	3.9	·	180.5			20	14	·	·
		Gutau	584	18.2	·	2.7	·	4.1	3.2	8.1	·	3.4	·	9.4	·	0.5	2.3	6.3	·	·	·	·	·	·	18.0	6.2	10.2	66.2	38.9	0.9	·	·	4.0	·	203.2	188	+95	17	15	·	·
		Tragwein	489	22.8	·	0.4	·	·	0.1	·	·	3.2	4.6	20.0	·	1.2	0.5	0.1	3.7	·	·	·	·	·	15.2	17.8	15.1	75.2	46.8	0.6	0.2	4.1	10.6	1.7	249.9	258	+153	20	14	·	·
	Ybbs bis Alst	Haag ×	~~806~~	·	0.6	0.2	·	·	·	·	·	0.0	·	3.7	·	0.5	0.5	1.3	1.8	·	·	·	·	·	15.2	1.4	17.0	64.8	29.6	·	·	0.9	15.3	4.7	157.5	137	+ 43	15	10	·	·
		Königswiesen	600	·	0.5	2.7	·	·	·	1.0	·	0.5	·	4.3	·	·	·	2.4	16.0	9.6	·	·	·	·	10.0	·	12.1	61.6	26.2	0.7	·	0.5	2.2	·	150.3	155	+ 53	15	11	·	·
		St. Thomas a. Blasenst.	722	2.5.3	·	2.8	·	·	·	·	·	0.7	·	6.9	·	1.2	1.0	0.9	13.5	0.2	·	·	·	·	19.1	8.1	15.0	62.9	15.6	0.9	·	4.7	3.2	0.3	182.3			18	13	·	·
		Oed	390	0.3	0.7	·	·	·	·	·	·	·	·	4.1	·	0.3	·	·	5.4	·	·	·	·	·	8.9	·	9.1	41.7	8.5	·	3.8	36.7	0.3	2.4	122.2	111	+ 12	13	9	·	·
		Grein	235	2.6	0.4	1.0	·	·	·	·	·	·	·	7.1	·	0.5	0.4	0.3	3.6	·	·	·	·	·	10.5	4.5	22.0	64.6	10.2	0.5	·	5.4	6.6	2.3	148.5	141	+ 44	17	12	·	·
		Rorregg	535	2.0	·	0.6	·	·	·	·	0.3	0.6	·	0.9	·	0.5	0.3	3.1	19.2	1.0	·	·	·	·	16.1	3.4	9.7	88.2	39.3	0.3	0.7	8.6	2.0	0.2	20.9.0	192	+100	20	11	·	·

\+ 960 × 350

++ 690

1938 **Tägliche Niederschlagshöhen in Millimetern, gemessen um 7 Uhr morgens** August

Flußgebiet		Ort	Seehöhe m	1	2	3	4	5	6	7	8	9	10	11	12	13	14	15	16	17	18	19	20	21	22	23	24	25	26	27	28	29	30	31	Monatssumme mm	% d. Norm.	Abweichung v. d. Norm.	Zahl der Tage mit Niederschl. ≥0.1	Niederschl. ≥1.0	✳ ≥0.1	☒
March bis Enns		Neuhaus a. Zellerrain	~~230~~	3.6	1.0	0.4	1.5	·	1.0	0.0	21.2	1.7	1.6	2.2	·	5.0	0.5	2.5	24.8	0.6	1.7	·	·	·	13.5	7.6	39.7	104.2	32.8	0.1	·	2.2	20.6	6.5	296.5			24	20	·	·
	Ybbs	Lackenhof	807	2.3	0.4	0.3	1.1	·	·	·	3.6	·	2.3	8.6	0.5	2.9	1.6	5.6	44.2	·	2.0	0.4	·	·	26.1	6.7	39.0	116.7	44.1	·	·	2.2	31.9	12.3	351.8	178	+154	22	18	·	·
		Seehof b. Lunz ++	~~716~~	·	3.4	0.3	2.0	0.0	0.2	·	11.9	·	·	·	0.3	2.4	1.3	3.4	32.2	·	1.6	·	·	·	18.1	9.4	30.7	101.8	31.7	·	0.1	3.2	25.3	8.7	287.2			20	16	·	·
		Göstling	532	2.3	1.5	0.1	·	0.9	·	·	4.3	·	·	·	·	7.8	1.5	1.3	31.1	1.1	0.9	·	·	·	18.5	11.8	30.5	96.0	55.5	·	0.6	1.1	13.9	4.3	285.0			20	16	·	·
		Groß-Hollenstein	487	4.7	2.3	0.5	0.2	1.5	·	·	19.8	8.2	0.1	5.2	0.1	4.2	4.1	1.1	12.0	0.4	1.1	·	·	·	32.4	7.2	25.7	55.7	37.2	0.2	1.9	15.2	27.2	4.5	302.7	178	+133	26	20	·	·
		Opponitz	422	·	2.4	0.1	21.7	·	1.7	·	5.0	·	·	1.6	·	11.4	0.4	2.4	15.8	·	1.0	·	·	·	19.0	8.5	19.5	8.0.0	37.0	·	0.7	·	16.5	3.2	245.9			18	15	·	·
		Waldhofen a. d. Ybbs	358	·	2.4	0.4	0.1	·	·	·	·	·	·	10.9	·	1.9	·	0.5	8.3	·	·	·	·	·	20.2	9.7	14.8	15.2	24.8	·	0.2	3.9	23.7	3.5	200.5	157	+73	16	12	·	·
		St. Leonhard a. Walde	721	·	1.4	·	·	·	·	·	·	·	·	6.4	·	2.9	·	1.0	18.7	·	1.8	0.2	·	·	25.5	12.0	11.2	8.0.9	23.0	·	·		71.4		256.4			(15)	(14)	·	·
		Seitenstetten	305	·	2.3	·	·	·	·	·	·	·	·	5.0	·	·	·	3.8	4.9	·	0.8	·	·	·	12.5	7.2	15.4	9.7.1	28.0	·	·	2.0	20.0	8.0	20.7.0			13	12	·	·
		Amstetten	275	·	2.1	1.5	0.4	·	·	·	·	·	·	1.5	·	0.2	·	·	8.4	·	1.3	·	·	·	11.9	10.9	14.7	32.0	9.4	·	·	3.4	64.9	26.4	209.5	198	+104	15	13	·	·
	Erlauf	Mitterbach	787	2.4	0.5	1.1	2.2	·	·	5.0	1.4	1.6	3.4	2.8	·	3.2	3.4	·	13.4	0.8	0.4	·	·	·	3.2	4.9	28.8	90.7	30.7	0.2	·	2.0	3.1	0.8	206.5			23	18	·	·
		Annaberg	969	·	·	·	·	12.0	6.0	2.4	3.6	·	·	10.6	·	3.7	·	2.0	50.6	1.2	·	·	·	·	14.2	24.8	32.2	141.5	72.8	·	·	·	19.4	·	397.0			15	15	·	·
		Kienbg.-Gaming	391	·	0.8	0.7	1.7	·	·	·	3.4	·	·	0.1	·	1.4	0.4	1.3	22.3	·	0.3	0.7	·	·	14.7	5.9	15.7	8.1.2	20.0	·	·	4.2	40.4	15.2	230.9	144	+71	19	13	·	·
		Scheibbs	330	5.2	·	0.7	0.9	·	·	·	·	0.3	·	11.0	·	0.6	0.5	0.3	17.6	·	·	·	·	·	9.8	5.1	10.4	40.0	18.0	·	·	6.3	26.6	26.5	179.8	147	+58	17	11	·	·
		Wieselburg	250	2.3	1.2	0.3	·	·	·	·	·	·	·	·	·	0.3	·	0.2	8.4	·	0.7	·	·	·	7.6	7.2	7.7	40.5	18.6	·	·	7.8	57.0	6.5	166.3	187	+77	15	11	·	·
	Krems bis Erlauf	Gutenbrunn	824	2.3	·	0.7	·	·	·	·	0.3	0.2	·	0.3	·	0.2	·	2.4	12.6	1.6	·	·	·	·	8.0	2.3	7.6	92.0	30.5	0.3	·	9.8	3.4	·	180.5	205	+93	17	11	·	·
		St. Leonhard am Forst	250	6.6	0.6	·	·	·	·	·	·	·	·	1.1	·	1.2	·	0.9	14.7	·	3.8	·	·	·	5.6	3.1	5.9	33.4	9.8	·	·	14.6	4.3	·	105.6	123	+20	14	12	·	·
		Melk	245	·	0.6	·	·	·	·	·	·	·	·	·	·	·	·	·	10.2	·	·	·	·	·	3.3	1.4	7.3	40.3	10.4	·	·	10.3	7.4	1.8	87.0	106	+ 5	10	9	·	·
		Frankenfels	458	1.8	1.4	0.7	6.9	·	·	·	·	·	·	29.3	0.2	0.6	·	7.3	52.2	·	0.1	0.1	·	·	22.2	5.9	16.8	101.7	53.5	0.1	·	9.8	20.0	23.9	356.5	236	+206	20	14	·	·
		Hofstetten	330	0.9	3.6	·	·	·	·	·	1.7	·	·	0.2	·	1.1	·	·	23.1	·	0.3	·	·	·	5.8	3.2	19.8	67.4	30.7	·	·	22.9	18.1	1.9	200.7			15	12	·	·
		~~Maria-Laach a. Jauerl.~~ ×	~~585~~	·	·	·	·	·	·	·	·	·	·	·	·	·	0.1	·	18.3	·	·	·	·	·	2.6	1.9	26.8	44.7	11.9	7.4	1.8	15.0	2.2	·	132.7	168	+54	11	10	·	·
		Spitz	230	5.0	3.0	0.8	·	·	·	·	·	3.2	·	·	·	·	·	·	15.0	·	·	·	·	·	2.4	1.5	13.8	45.0	12.0	·	·	9.4	5.4	·	116.5	164	+46	12	11	·	·
		Egelsee 400	~~470~~	7.5	3.1	·	·	·	·	·	·	·	·	·	·	·	·	·	11.8	·	·	·	·	·	1.5	0.3	7.8	27.6	13.9	·	·	12.4	5.9	·	91.8	213	+49	10	9	·	·
	Krems	Ottenschlag	842	1.3	0.5	0.5	·	·	·	·	·	·	·	·	·	0.5	·	3.0	13.0	·	·	·	·	·	7.5	1.6	12.6	113.0	18.0	·	·	8.0	3.3	·	180.8	208	+94	13	10	·	·
		Lichtenau	650	·	·	6.8	·	·	·	·	·	·	·	·	·	·	·	·	14.2	·	5.3	·	·	·	16.4	21.0	25.4	44.3	12.0	·	·	18.0	14.6	·	175.0			10	10	·	·
		Heinrichschlag	690	1.4	1.8	0.6	·	·	·	·	·	·	·	·	·	·	·	0.9	15.6	·	·	·	·	·	5.4	·	28.8	63.4	24.0	·	·	10.4	7.9	·	160.2			11	9	·	·
		Gföhl	570	·	·	8.5	0.2	·	·	·	·	·	·	·	·	·	·	·	14.4	·	·	·	·	·	4.5	·	8.0	60.8	32.9	·	·	12.9	8.6	·	150.8	204	+77	9	8	·	·
	Traisen	Gscheid	947	2.1	4.0	0.1	1.3	·	1.0	7.3	10.5	·	·	24.2	1.5	2.6	·	·	26.3	·	1.3	·	·	·	8.5	5.8	20.9	70.1	42.7	0.1	·	8.1	11.3	8.5	258.2			21	19	·	·
		St. Ägyd a. N.	582	2.2	7.4	0.5	1.3	0.3	·	22.5	7.9	8.6	1.1	0.4	14.4	1.9	0.4	2.3	45.6	0.3	0.3	0.7	·	·	12.0	12.7	35.7	53.8	43.0	·	·	13.5	24.7	10.5	330.0	239	+192	26	19	·	·
		Türnitz	461	0.8	4.2	1.4	1.5	7.5	·	·	·	2.6	·	4.7	0.6	2.0	0.4	1.9	43.7	0.0	0.0	0.0	·	·	11.6	9.1	45.7	116.4	55.3	0.2	·	12.6	28.1	10.9	361.2	276	+230	21	17	·	·
		Lilienfeld	376	1.3	5.3	·	·	·	·	·	·	0.2	·	16.1	·	·	·	·	50.4	·	·	·	·	·	12.3	3.7	23.4	104.7	61.3	0.4	·	15.3	23.4	17.8	335.6			(15)	(13)	·	·
		Kleinzell	470	·	4.8	·	·	·	·	·	·	·	·	0.4	15.6	1.6	·	·	43.4	·	·	·	·	·	7.2	11.2	22.5	92.8	62.5	0.7	·	27.1	21.4	8.6	319.8	305	+215	14	12	·	·
		Hainfeld	404	0.4	2.2	·	0.9	·	·	1.8	·	·	·	0.7	1.7	·	0.1	0.2	39.2	0.1	·	·	·	·	9.6	4.9	23.4	115.5	38.0	0.4	0.2	30.2	0.9	8.1	278.5	244	+165	20	11	·	·
		St. Pölten	288	2.4	1.4	0.4	1.5	·	·	·	·	·	·	·	·	0.7	·	0.3	14.2	·	·	·	·	·	2.8	1.8	14.5	58.2	22.4	·	·	14.8	4.3	·	139.7	170	+ 58	14	11	·	·
		Herzogenburg	240	1.4	3.3	·	1.2	·	·	·	·	·	·	·	·	11.1	·	·	16.8	·	·	·	·	·	2.3	1.9	15.4	53.2	26.6	·	·	20.4	1.6	·	155.2			12	12	·	·
	Kamp	Rappottenstein	670	0.3	·	1.0	·	·	·	0.5	·	·	·	49.0		·	·	·	11.5	·	·	·	·	·	18.6	1.0	8.6	102.7	16.0	·	·	21.3	6.4	·	236.9	266	+148	12	10	·	·
		Groß-Gerungs 660	~~690~~	1.1	·	·	·	·	·	·	·	·	·	6.8		·	·	·	12.8	·	·	·	·	·	15.5	·	12.3	76.5	17.6	·	·	15.2	11.2	·	169.0	217	+ 91	9	9	·	·
		Zwettl (Stadt)	540	1.6	0.8	0.3	·	·	·	10.4	·	0.2	·	28.5	·	0.5	·	·	13.6	·	1.5	·	·	·	11.7	0.6	4.4	64.5	21.7	·	·	13.6	14.8	·	188.7	230	+107	16	11	·	·
		Rastenberg	580	0.9	·	·	·	·	·	·	·	·	·	·	·	·	·	·	19.3	·	2.2	·	·	·	6.8	1.3	10.3	67.5	24.7	·	·	16.0	13.2	·	162.2			10	9	·	·
		Krumau	390	·	3.2	·	·	·	·	·	·	·	·	·	·	·	·	·	(16.0)	·	(1.5)	·	·	·	9.8	2.1	8.2	49.3	44.2	·	·	20.5	16.6	·	171.4	248	+102	10	10	·	·
		Wappoltenreith	540	·	6.7	·	·	·	·	·	·	2.3	·	·	0.2	·	·	10.8	27.5	·	1.5	·	·	·	18.6	6.5	8.7	64.0	36.8	·	3.0	7.4	21.3	1.1	216.4	333	+157	15	14	·	·
		Horn	309	0.4	4.3	·	·	·	·	·	·	2.9	·	·	·	·	·	6.3	22.3	·	2.0	0.1	·	·	5.5	0.3	7.1	59.0	32.6	·	·	8.8	23.6	4.8	175.0	292	+115	15	12	·	·
		Freischling	300	6.0	4.0	0.0	·	·	·	·	·	12.6	·	·	·	·	·	2.9	27.0	·	·	·	·	·	21.5	0.8	5.1	46.9	24.8	·	·	18.4	25.9	8.5	204.4			13	12	·	·
		Langenlois	217	0.5	4.0	·	·	·	·	·	·	·	·	·	·	·	·	2.1	19.0	·	0.5	0.2	·	·	7.5	2.5	6.3	41.5	22.0	·	·	21.2	0.1	·	133.4			13	9	·	·
		Mühlbach 346	~~310~~	0.5	4.5	·	·	·	·	·	·	·	·	·	1.6	·	·	0.6	29.0	·	0.0	·	·	·	11.3	2.4	13.7	75.6	48.5	·	·	24.8	33.6	5.4	250.9	348	+179	13	11	·	·
	Wien bis Kamp	Kasten	270	·	3.2	·	·	·	·	·	12.3	·	·	·	·	·	·	·	22.0	·	0.3	·	·	·	5.9	3.2	16.1	106.6	61.2	·	·	34.8	15.6	2.2	283.4	286	+184	12	11	·	·
		Saladorf	196	1.5	3.5	·	0.5	·	·	·	·	·	·	·	·	·	2.2	·	27.0	·	·	·	·	·	4.8	4.6	12.0	92.8	37.9	0.2	·	18.1	6.5	0.4	212.0	283	+137	14	11	·	·
		Tulln	178	0.3	3.5	·	·	·	·	·	·	·	·	·	·	·	·	2.1	20.0	·	·	·	·	·	9.2	3.5	6.5	61.5	42.6	·	·	31.4	14.7	0.5	202.8	312	+138	12	10	·	·

\+ 1002 m

++ 617 m

× Gansbach 493 m

Tägliche Niederschlagshöhen in Millimetern, gemessen um 7 Uhr morgens

August

Flußgebiet		Ort	Seehöhe m	1	2	3	4	5	6	7	8	9	10	11	12	13	14	15	16	17	18	19	20	21	22	23	24	25	26	27	28	29	30	31	Monatssumme mm	% d. Norm.	Abweichung v. d. Norm.	Zahl der Tage mit Niederschl. ≥0.1	≥1.0	✳ ≥0.1	☒
March bis Enns	Wien bis Kamp	~~Eggenburg~~ +	~~825~~	·	2.9	·	·	·	·	·	·	2.2	·	·	·	·	·	2.4	27.3	·	1.4	·	·	·	12.3		9.4	36.6	42.4	·	·	8.9	33.0	3.6	202.4	337	+142	12	12	·	·
		Fahndorf	330	·	7.2	·	·	·	·	·	·	·	·	·	·	·	·	2.9	22.6	·	·	·	·	·	26.0	2.2	5.2	36.0	20.8	·	·	36.4	61.9	19.2	240.4	376	+176	11	11	·	·
		Absdorf-Hippersdorf	183	0.7	7.6	0.2	·	·	·	·	·	·	·	·	·	·	·	5.6	33.2	·	1.5	·	·	·	11.6	7.6	18.0	18.0	32.5	·	·	48.2	10.4	·	302.1			13	11	·	·
		Enzersdorf i. Tale	265	2.7	4.3	·	·	·	·	·	·	·	·	·	3.9	0.3	14.7	1.8	23.5	0.9	0.0	·	·	·	5.4	3.9	9.2	56.5	40.0	0.5	·	22.0	19.0	0.8	209.4	304	+146	17	13	·	·
		Ober-Mallebern	195	6.2	6.8	·	·	·	·	·	·	·	·	·	·	·	0.3	7.4	33.8	2.2	·	·	·	·	7.4	4.2	7.1	42.1	28.8	0.1	·	5.5	6.8.5	0.6	221.0			15	12	·	·
		Stockerau	175	17.0	5.0	·	·	·	·	·	·	·	·	·	·	1.0	·	3.2	38.0	7.3	7.1	·	·	·	11.7	3.5	6.0	56.0	52.5	·	·	8.5	16.0	·	226.8			14	14	·	·
		Weidling	190	7.1	7.0	7.1	10.5	·	·	·	·	·	·	·	·	2.6	·	5.5	35.5	22.6	2.6	·	·	·	3.2	5.8	12.6	67.6	31.8	·	·	55.7	9.3	1.9	308.4	376	+226	17	17	·	·
		Wien XIX., Hh. Warte	203	4.7	1.1	0.0	10.4	·	·	·	3.5	·	·	·	0.0	2.3	·	2.5	20.9	13.5	1.4	0.0	·	·	1.1	4.5	11.0	38.7	39.4	·	0.0	33.1	20.0	13.7	221.8	326	+154	17	17	·	·
	Wien	Rekawinkel	363	0.2	3.1	1.3	6.6	·	·	·	·	·	·	·	5.4	·	2.6	·	28.4	·	·	·	·	·	2.5	10.4	17.0	84.0	42.0	·	·	33.0	2.2	·	238.7	274	+151	14	13	·	·
		Mariabrunn	224	5.4	4.7	0.5	14.9	·	·	·	·	·	·	·	0.0	2.4	·	1.6	25.6	·	0.2	·	·	·	3.4	4.3	18.1	66.7	50.6	·	·	55.7	9.8	3.6	267.5	326	+186	16	14	·	·
		Wien XV., Westbahnh.	203	2.1	10.1	3.4	6.4	·	·	·	·	·	·	·	·	4.3	·	1.1	13.9	1.0	·	·	·	·	1.4	2.7	7.8	38.8	24.2	·	·	50.4	13.4	0.0	181.0			15	15	·	·
	D.	Gr.-Enzersdorf (Lobau)	155	4.2	2.8	·	2.5	·	·	·	·	·	·	·	·	·	·	13.0	9.0	·	0.5	·	·	·	·	1.8	12.9	20.0	10.3	·	·	26.0	14.2	2.4	112.6			13	12	·	·
	Schwechat	Hochstraß	570	1.0	2.0	·	6.6	·	·	·	0.9	·	·	·	·	0.2	1.0	0.1	20.0	·	0.3	·	·	·	2.5	6.3	9.4	59.7	27.2	·	·	21.5	4.7	1.5	164.9			17	13	·	·
		Baden (Stadtpk.)	229	1.5	4.7	·	0.0	·	·	·	20.2	·	15.4	·	5.4	7.6	·	·	8.3	·	0.9	·	·	·	6.2	6.5	6.2	20.6	24.7	1.2	·	5.4.6	2.4	2.5	138.9	274	+120	17	16	·	·
		Gaaden	300	2.6	0.0	·	·	·	·	·	32.6	·	10.8	·	0.0	8.0	·	·	12.4	·	4.0	·	·	·	5.3	6.1	8.7	28.0	23.2	·	·	5.3.8	6.4	2.2	204.1			14	14	·	·
		Achau	170	4.3	15.5	0.6	10.5	·	·	·	·	·	·	·	·	6.2	·	·	10.8	·	3.4	·	·	·	·	4.1	11.3	14.5	11.3	·	·	70.2	7.7	2.2	172.6	293	+115	14	13	·	·
		Furth	508	1.2	3.4	·	·	·	·	·	·	·	12.5	1.8	2.8	3.2	·	0.2	29.6	·	·	·	·	·	5.9	7.4	20.8	97.1	74.8	·	1.2	25.3	6.4	6.5	300.1			17	16	·	·
		Berndorf	306	·	·	·	·	·	·	·	2.5	·	2.3	·	·	·	·	·	5.8	·	·	·	·	·	5.5	3.1	6.2	34.5	24.9	·	·	37.1	11.7	3.8	137.4	191	+65	11	11	·	·
	Schwechat bis March	Breitenfurt	323	·	5.3	1.1	0.7	·	·	·	8.3	·	·	·	·	2.7	·	0.8	25.7	·	·	·	·	·	3.2	4.8	11.4	80.1	53.2	·	·	43.7	5.9	1.4	254.3	306	+171	15	13	·	·
		Gutenstein	482	0.7	2.0	0.1	0.5	·	0.1	·	0.1	·	·	·	15.3	14.9	·	·	18.8	·	·	·	·	·	8.1	4.2	14.8	83.1	39.3	0.1	·	29.7	15.3	6.1	248.2	239	+144	18	12	·	·
		Dreistetten	520	3.2	4.4	·	·	·	·	·	0.6	·	·	2.6	·	35.8	·	·	5.6	·	·	·	·	·	20.0	4.0	4.0	30.2	18.6	0.3	·	32.1	1.8	30.9	194.1	240	+113	15	13	·	·
		Mitterndorf	183	·	6.2	·	11.1	·	2.5	·	1.2	·	·	·	·	7.0	·	4.0	10.2	·	0.6	·	·	·	4.2	0.5	14.0	14.4	9.7	1.0	·	77.0	3.1	2.1	170.8			16	14	·	·
		Fischamend	154	16.2	3.6	·	3.9	·	·	·	·	·	·	·	3.5	2.5	·	9.9	13.7	·	·	·	·	·	·	·	2.8	11.1	20.4	·	·	27.9	21.1	3.1	139.7			13	13	·	·
		Orth a. d. Donau	145	4.5	1.0	·	12.0	·	·	·	4.3	·	1.0	·	·	3.0	·	12.5	11.6	·	1.0	·	·	·	·	·	9.0	15.0	11.5	·	·	12.3	22.4	2.9	124.0	234	+71	15	15	·	·
		Hainburg	198	·	·	·	·	·	·	0.6	·	·	·	·	11.7	2.1	0.0	7.6	8.5	·	4.1	·	·	·	1.8	2.3	2.1	17.3	16.6	·	·	13.2	2.3.6		117.5			13	12	·	·
		Wolkersdorf	176	·	6.2	·	·	·	·	·	·	·	·	·	·	2.6	1.4	2.1.6	28.8	·	·	·	·	·	·	4.2	2.3	40.2	6.1.4	·	·	16.2	9.8	13.3	216.0			12	12	·	·
		Königsbrunn	210																																				
March	Thaya	Vitis	520	2.6	1.0	·	·	·	·	2.0	·	·	·	·	·	·	1.0	·	19.2	·	5.8	·	·	·	10.6	·	8.0	36.0	37.4	·	·	13.1	15.0	4.3	156.0	195	+76	13	13	·	·
		Allentsteig	530	13.2	4.5	0.0	·	·	·	0.4	·	24.9	·	·	·	·	·	·	12.3	·	0.7	·	·	·	1.8.2		3.3	34.2		0.0	·	24.7		·	194.4	263	+120	(12)	(10)	·	·
		Waidhofen a. d. Thaya	510	1.6	3.2	·	0.1	·	·	0.1	·	·	·	0.8	·	·	·	9.1	19.2	·	8.5	·	·	·	23.2	3.0	6.0	39.0	24.0	·	·	12.4	8.5	·	158.7			15	12	·	·
		Dobersberg	465	·	2.4	·	·	0.5	·	14.2	·	1.1	·	1.2	3.9	0.2	·	3.6	17.5	·	4.2	·	·	·	15.2	0.7	2.4	35.2	29.5	·	·	12.7	27.2	·	171.7	249	+103	17	14	·	·
		Weikertschlag	430	0.7	·	·	·	·	·	3.8	·	4.5	·	0.0	·	·	·	9.2	6.5	4.0	13.5	2.8	2.1	3.4	1.9	3.4	6.3	31.4	22.1	2.6	·	16.4	19.6	27.3	189.5			20	19	·	·
		Groß-Siegharts	530	1.7	2.6	·	·	·	·	0.1	·	6.6	·	·	·	·	·	7.0	16.0	·	1.5	·	·	·	1.8.7	0.2	11.3	79.0	50.5	0.8	·	8.3	12.3	1.2	217.8	298	+145	16	13	·	·
		Hardegg	290	·	·	·	·	·	·	4.5	·	·	·	·	·	·	·	2.5.1				·	·	·	2.1.6		8.0.4			·	·		52.0		183.6			(11)	(11)	·	·
		Sallapulka	465	·	2.0	·	·	·	·	·	·	·	·	·	·	·	·	2.5.1	11.7	·	·	·	·	·	12.0	15.4	37.3	38.3	65.3	·	·	20.1	35.3	·	262.5	453	+205	10	10	·	·
		Zellerndorf	232	0.2	5.8	·	·	·	·	·	·	4.4	·	·	·	·	3.9	·	11.0	2.2	·	·	·	·	31.2	2.0		54.0		·	·	13.1	13.5	·	141.3			(13)	(12)	·	·
		Retz	264	0.7	3.2	·	·	·	·	0.9	·	1.2	·	·	·	·	0.1	0.5	17.4	7.1	1.6	·	·	·	34.2	3.2	1.5	47.9	32.9	·	·	11.0	9.3	0.4	173.1	304	+116	17	12	·	·
		Mailberg	217	6.2	3.2	·	·	·	·	·	·	0.3	·	·	0.1	0.4	4.0	0.7	20.5	·	·	·	·	·	12.5	3.8	5.4	41.5	38.9	·	·	13.5	10.5	7.5	169.0	273	+107	16	12	·	·
		Alt-Ruppersdorf	285	14.0	·	·	·	·	·	·	·	·	·	·	·	6.3	6.6	30.2	28.4	0.6	0.2	·	5.6	3.8	9.3	·	12.3	30.1	28.7	·	·	4.5	8.0	3.5	192.1	287	+125	16	14	·	·
	Mündung bis Thaya	Hohenau (Hauptsch.)	155	·	10.3	·	·	·	·	·	·	·	·	·	·	1.0	·	·	14.9	·	1.4	·	·	·	10.1	4.2	15.0	10.8	28.2	·	·	44.6	4.6	2.0	147.1			12	12	·	·
		Eichenbrunn 290	~~263~~	·	13.8	·	·	·	·	·	·	·	·	·	·	3.5	1.4	7.5	18.0	·	0.1	·	·	·	3.4	8.1	13.5	49.0	52.2	0.7	·	18.8	18.6	1.3	209.9			15	13	·	·
		Ernstbrunn	293	2.1	3.6	·	·	·	·	·	·	·	·	·	·	2.4	11.3	7.7	22.8	0.2	·	·	·	·	5.3	5.0	12.1	77.0	62.2	·	·	7.1	13.0	10.6	242.4	357	+174	15	14	·	·
		Mistelbach	228	·	8.4	·	·	·	·	·	·	·	·	·	·	5.2	·	41.1	15.8	3.1	·	·	·	·	5.1	5.6	39.1	74.1	0.4	·	·	21.0	34.3	5.4	252.6	446	+201	13	12	·	·
		Poysdorf	210	·	11.5	·	·	·	·	·	·	0.5	·	·	·	3.1	1.4	21.7	18.9	·	·	·	·	·	2.7	3.1	4.2	28.6	73.9	0.2	·	12.0	10.1	2.1	194.0			15	13	·	·
		Dürnkrut	163	·	10.5	·	·	·	3.9	0.5	·	·	·	·	·	7.4	·	7.1	30.0	·	0.5	·	·	·	7.1	2.5	13.5	14.6	5.0	0.5	·	3.7	26.2	2.3	168.3	290	+110	16	13	·	·
		Neubau-Kreuzstetten	255	1.5	9.8	·	·	·	·	·	·	0.4	·	·	·	6.6	·	5.8	30.2	13.7	·	·	·	·	7.3	4.2	6.4	22.5	37.5	·	·	18.7	19.5	2.6	180.7	278	+118	15	14	·	·
		Matzen	186	2.3	1.4	·	·	·	·	·	·	·	·	·	·	·	0.6	28.1	12.9	5.4	0.2	·	·	·	0.8	2.4	7.1	20.8	27.7	1.4	·	13.8	37.2	2.4	164.5	294	+103	16	13	·	·
		Marchegg	141	·	·	·	·	·	·	0.2	·	·	·	·	·	1.3	·	10.6	13.3	1.0	0.1	·	·	·	1.1	1.7	9.3	17.1	22.2	·	·	11.2	24.9	2.7	116.7			14	12	·	·

+ Sigmundsherberg 436

Tägliche Niederschlagshöhen in Millimetern, gemessen um 7 Uhr morgens

1938 — August

Flußgebiet		Ort	Seehöhe m	1	2	3	4	5	6	7	8	9	10	11	12	13	14	15	16	17	18	19	20	21	22	23	24	25	26	27	28	29	30	31	Monatssumme mm	% d. Norm	Abweichung v. d. Norm	Zahl der Tage mit Niederschl. ≥0.1	≥1.0	* ≥0.1	⊠
Leitha	Schwarza	Rohr i. Gebirge	692	7.5	6.2	·	1.3	·	·	20.0	2.2	·	·	·	5.1	1.2	·	·	49.0	·	·	·	·	·	11.2	10.3	22.3	131.4	18.3	·	·	38.2	27.2	10.7	416.1	338	+293	16	16	·	·
Leitha	Schwarza	Schwarzau	618	5.3	2.3	1.1	6.1	·	10.9	3.8	7.1	·	·	·	5.5	7.5	·	·	23.4	·	1.6	·	·	·	11.9	10.1	21.9	106.6	41.2	·	·	14.8	10.9	2.4	282.4			19	19	·	·
Leitha	Schwarza	Naßwald	710	6.8	8.5	1.5	6.3	·	5.6	14.2	7.2	0.1	·	·	3.6	3.1	·	·	22.1	·	2.3	·	·	·	15.3	9.9	19.5	90.5	42.4	·	·	10.8	18.5	2.4	284.6	192	+137	20	19	·	·
Leitha	Schwarza	Reichenau	487	3.2	7.3	7.7	6.7	·	7.4	0.8	40.0	0.2	·	0.5	3.2	4.3	·	·	6.8	·	5.6	·	·	·	10.0	7.1	9.4	69.7	24.0	0.1	·	38.4	11.8	0.3	246.5	226	+138	22	17	·	·
Leitha	Schwarza	Semmering, Südb. Hot.	1000	7.6	8.3	2.1	18.7	·	7.2	0.3	5.2	0.7	·	2.7	9.5	7.5	·	·	2.4	·	0.6	·	·	·	6.4	6.3	4.0	27.6	14.4	0.3	·	13.6	14.9	0.1	154.4	129	+34	22	17	·	·
Leitha	Schwarza	Pottschach	402	3.9	2.7	0.1	0.2	·	8.1	0.1	26.8	0.7	·	7.4	5.4	7.8	·	·	7.6	·	3.1	·	·	·	0.5	4.0	1.1	9.5	2.7	·	·	35.5	16.3	2.3	139.8	144	+43	21	16	·	·
Leitha	Schwarza	Puchberg	582	3.3	6.0	·	4.9	·	4.5	7.5	12.8	·	·	2.5	8.0	11.5	·	·	13.5	·	·	·	·	·	19.6	11.0	6.1	82.5	36.8	0.3	·	41.5	18.2	7.5	286.0			19	18	·	·
Leitha	Schwarza	Neunkirchen	368	5.0	2.0	·	·	·	13.0	·	30.3	7.9	·	7.7	0.1	3.9	0.1	·	2.1	·	0.1	·	·	·	·	3.9	0.5	8.4	3.9	0.7	·	39.5	27.5	0.3	144.3	110	+59	19	13	·	·
Leitha	Pitten	Mariensee	772	9.6	4.2	2.0	·	·	4.6	0.3	18.3	·	·	0.8	0.4	19.6	5.3	·	7.6	·	1.6	·	·	·	7.4	7.1	1.0	5.8	0.6	0.1	10.6	22.2	12.3	16.2	151.6	118	+24	22	17	·	·
Leitha	Pitten	Kirchberg a. Wechsel	577	(6.0)	7.5	7.7	·	·	0.7	·	15.5	·	·	1.0	12.3	8.2	·	·	5.1	·	2.4	·	·	·	·	2.4	·	3.1	0.5	·	·	22.5	6.8	1.0	90.7			15	13	·	·
Leitha	Pitten	Bromberg	420	4.8	5.5	·	·	·	·	·	·	·	·	·	3.1	13.2	6.4	·	16.2	·	1.0	·	·	·	0.9	5.4	1.7	27.3	8.9	·	·	30.4		13.7	138.1	147	+44	(15)	(14)	·	·
Leitha	Leitha	Wiener Neustadt	263	5.7	7.9	·	2.8	·	·	·	·	·	·	·	·	·	·	·	6.0	·	·	·	·	·	0.8	5.0	7.3	13.8	4.5	0.2	·	30.7	2.7	4.4	79.8	106	+5	13	11	·	·
Leitha	Leitha	Deutsch-Brodersdorf	191	10.2	5.4	0.6	·	·	·	·	4.4	·	·	·	·	10.5	·	·	18.3	·	0.4	·	·	·	0.9	2.3	10.2	22.0	10.0	0.6	·	116.0	3.8	4.4	220.0	319	+151	16	12	·	·
Leitha	Leitha	Sommerein	190	7.4	3.1	6.6	·	·	·	·	·	·	·	·	·	7.3	·	·	6.2	·	1.2	·	·	·	7.5	·	25.9	20.2	11.1	·	·	40.1	1.6	·	132.2			12	12	·	·
Leitha	Leitha	Bruck a. d. Leitha	157	·	1.2	·	·	·	·	·	·	0.2	·	·	·	2.5	·	5.0	10.0	·	2.0	·	·	·	·	2.0	11.3	18.0	15.2	1.3	·	10.3	8.0	·	87.0			13	12	·	·
Leitha	Leitha	Zurndorf	144	·	·	·	·	·	·	·	·	17.9	·	·	·	2.8	·	2.4	5.1	0.8	5.9	·	·	·	7.9	2.1	5.2	19.2	17.8	0.3	·	40.4	·	·	127.8			13	11	·	·
Neusiedler See	Wulka	Forchtenau	357	1.6	1.7	·	·	·	·	·	·					(36.0)						·	·	·	·	26.3	8.6	13.8	32.1	3.9	·	42.5	3.5	5.7	169.7			(13)	(13)	·	·
Neusiedler See	Wulka	Zillingtal	229	8.1	5.2	·	3.7	·	·	·	6.3	·	·	·	·	12.7	·	·	18.1	·	3.8	·	·	·	·	4.5	4.6	30.4	8.2	·	·	34.5	5.4	·	145.5			13	13	·	·
Neusiedler See	Wulka	~~Eisenstadt~~ +	~~200~~	14.9	7.4	·	·	·	·	·	·	9.1	·	·	·	14.2	·	·	15.6	·	·	·	·	·	·	·	8.1	28.2	7.7	·	·	34.9	4.7	2.1	140.9			11	11	·	·
Neusiedler See	Neusiedler See	~~Donnerskirchen-Seeh.~~ ++	~~119~~	1.9	0.2	·	·	·	·	·	0.4	6.3	·	·	·	9.1	·	6.5	9.0	·	·	·	·	·	2.6	3.4	9.9	38.6	17.8	3.6	·	16.4	5.3	20.4	151.4			17	15	·	·
Neusiedler See	Neusiedler See	Neusiedl a. See	133	·	·	·	·	·	·	·	·	22.0	·	·	·	0.8	·	3.7	7.3	·	0.5	·	·	·	3.3	2.9	6.3	17.8	20.2	·	·	18.0	9.0	·	111.8			12	10	·	·
Neusiedler See	Neusiedler See	~~Podersdorf~~ ×	~~122~~	0.7	·	·	·	·	·	·	2.9	34.0	·	·	·	1.1	·	·	4.8	0.5	·	·	·	·	2.9	2.6	·	18.2	28.2	·	·	18.2	16.9	0.2	131.2			13	10	·	·
Neusiedler See	Neusiedler See	Mörbisch	118	·	·	·	8.0	·	·	·	2.8	4.0	·	·	·	4.6	·	·	37.3	·	3.0	·	·	·	·	4.2	5.3	18.0	12.0	·	·	61.6	29.0	·	189.8			12	12	·	·
Neusiedler See	Neusiedler See	Apetlon	121	·	·	·	·	·	·	·	·	10.4	·	·	·	2.4	·	·	1.2	·	9.5	·	·	·	3.1	2.8	15.5	11.3	19.7	·	·	25.9	4.7	·	112.5	216	+61	11	11	·	·
Raab	Raab	Weiz	477	6.5	10.3	0.6	·	·	12.6	0.3	29.7	39.4	11.1	15.5		14.6	0.3	·	2.1	·	14.8	0.0	·	·	6.1	2.5	·	1.4	0.1	11.3	0.5	23.3	40.8	1.9	251.7	229	+142	22	17	·	·
Raab	Raab	Schöckel (Stubenb. Hs.)	1446	7.8	6.9	3.6	·	·	0.4	7.9	24.5	42.9	3.2	12.3	2.5	12.9	15.6	·	1.6	·	11.8	·	·	·	12.2	7.6	1.0	·	·	10.9	2.5	6.0	15.9	5.0	215.0			22	21	·	·
Raab	Raab	Laßnitzhöhe	555	7.8	15.8	·	·	·	6.1	2.3	3.8	1.5	27.4	8.1	·	11.5	2.5	·	10.4	·	20.6	·	·	·	9.1	3.1	·	·	·	8.9	0.5	13.2	0.5	0.3	153.4			19	16	·	·
Raab	Raab	Riegersburg	370	0.7	10.5	10.6	·	·	8.3	23.1	·	9.9	6.6	3.0	0.9	·	10.9	·	6.1	·	14.8	·	·	·	11.0	1.0	·	17.9	3.7	15.6	0.1	7.6	3.7	2.2	168.8	158	+62	21	18	·	·
Raab	Raab	Doiber	250	16.9	10.8	2.1	2.6	·	0.4	41.0	·	0.2	27.3	4.7	8.0	2.1	4.7	·	4.9	·	10.0	2.3	·	·	7.0	3.8	0.1	24.1	7.2	39.5	1.0	11.9	·	1.4	234.0			24	21	·	·
Raab	Lafnitz	St. Jakob	915	29.2	9.3	4.7	·	·	12.7	1.7	7.4	2.7	·	47.8	2.5	34.4	2.7	·	4.8	·	1.5	·	·	·	4.6	1.8	0.4	16.0	3.7	0.6	·	14.1	4.7	0.9	202.2			22	19	·	·
Raab	Lafnitz	Vorau	660	9.4	21.3	·	·	·	·	·	·	·	·	2.3	·	12.5	·	·	5.0	·	30.0	·	·	·	4.2	·	37.4	4.0	2.3	10.4	0.3	22.4	7.5	2.5	165.5	161	+63	15	14	·	·
Raab	Lafnitz	Masenberg	1272	9.1	18.5	1.5	·	·	·	·	·	·	8.0	5.3	0.2	5.7	5.6	·	3.6	·	15.6	0.2	·	·	3.2	4.0	0.1	1.5	0.3	5.6	2.3	14.8	5.3	2.8	113.2			21	17	·	·
Raab	Lafnitz	Wörtherberg	409	7.5	7.8	3.0	·	·	·	·	·	2.6	17.2	2.3	2.4	2.3	12.5	·	5.8	·	53.0	2.4	·	·	7.6	2.7	·	20.5	4.6	9.5	·	2.7	15.8	4.8	181.0			20	20	·	·
Raab	Lafnitz	Waltersdorf	289	10.7	19.7	0.6	·	0.1	0.4	·	·	5.8	11.1	3.5	4.2	·	5.0	·	0.3	·	13.2	1.9	0.1	·	2.2	3.1	·	23.1	3.3	15.3	0.4	3.9	3.5	2.1	133.5	134	+34	23	17	·	·
Raab	Lafnitz	Stuhleck	1750	6.5	·	3.0	·	·	·	3.5	10.1	7.8	1.7	3.3	5.7	47.8	·	·	10.4	·	·	·	·	·	7.5	10.2	3.8	6.0	10.0	·	0.4	8.2	12.5	·	158.4			18	17	1	·
Raab	Lafnitz	Birkfeld	623	22.2	10.2	4.0	·	·	37.2	·	3.5	4.4	8.0	4.0	0.2	11.9	1.2	·	0.2	·	16.8	·	·	·	4.3	3.5	·	5.0	7.5	6.0	1.7	12.0	3.8	0.4	161.8	156	+58	22	19	1	·
Raab	Lafnitz	St. Johann b. Herberst.	450	7.9	13.3	0.4	·	·	3.6	7.8	7.5	0.1	12.0	10.8	0.6	35.2	1.1	·	4.5	·	14.0	0.5	·	·	1.7	·	·	1.4	·	9.4	0.4	23.1	28.9	6.9	185.1	168	+75	22	17	·	·
Raab	Lafnitz	Sinabelkirchen	327	8.0	12.9	0.8	·	·	19.0	1.1	·	44.0	1.8	6.5	6.0	18.0	0.4	·	5.5	·	16.9	0.6	·	·	3.6	1.9	·	1.1	1.1	7.9	·	6.6	5.3	18.1	187.7	179	+83	22	19	·	·
Raab	Lafnitz	Fürstenfeld	276	13.2	15.5	·	·	·	30.3	1.5	·	27.0	16.2	1.6	2.5	8.5	6.6	·	4.6	·	13.5	1.5	·	·	3.0	1.0	0.6	17.6	26.8	20.0	0.5	0.2	3.0	1.5	216.7			23	20	·	·
Raab	Pinka	Thalbergerschwaig	1300	16.2	6.4	2.3	·	·	7.6	7.2	3.4	0.6	·	2.2	0.5	48.4	9.2	·	4.5	·	11.0	·	·	·	1.7	2.6	0.9	22.4	0.8	11.0	3.2	14.3	25.0	3.2	198.6			23	19	·	·
Raab	Pinka	Pinkafeld	400	3.9	7.3	7.2	·	·	0.2	0.1	·	·	0.2	1.6	·	5.3	0.6	·	6.0	·	28.3	0.6	·	·	0.7	1.1	0.8	12.8	2.4	6.1	8.9	9.4	9.3	5.1	111.9			22	15	·	·
Raab	Pinka	Tatzmannsdorf	350	·	1.7	·	·	·	·	·	·	·	·	12.4	·	5.5	3.2	·	17.0	·	18.5	1.7	·	·	·	3.2	·	14.0	12.2	3.2	3.6	10.5	4.4	1.6	112.5	118	+18	15	15	·	·
Raab	Pinka	~~Bernstein~~ ××	~~619~~	·	1.2	·	·	·	·	·	·	·	·	·	·	23.6	·	2.4	3.0	·	11.6	8.8	·	·	·	·	·	16.4	·	19.6	·	21.6	5.6	·	113.8			10	10	·	·
Raab	Pinka	Gr. Petersdorf	315	·	11.0	4.0	·	·	·	3.0	·	·	9.0	·	4.0	28.0	·	·	6.0	·	15.0	2.0	·	·	8.0	1.0	·	14.0	4.0	18.0	·	16.0	4.0	2.0	149.0			17	17	·	·
Raab	Pinka	Kohfidisch	260	8.9	3.3	1.3	·	·	·	·	·	18.6	6.3	·	1.9	21.5	·	·	4.3	·	20.7	1.5	·	·	11.9	·	1.1	19.5	1.0	14.1	0.6	16.1	0.1	3.8	157.1			19	17	·	·
Raab	Pinka	Eberau	215	5.8	7.5	1.0	·	·	13.5	·	0.3	11.3	·	0.3	·	8.3	0.5	·	4.3	·	26.3	1.8	·	·	12.5	1.4	·	16.3	3.3	10.2	1.8	4.3	0.6	0.9	132.2			21	16	·	·
Raab	S.	Güssing	225	13.5	·	·	·	·	8.2	·	·	1.5	·	·	·	·	·	·	·	·	12.5	1.5	·	·	16.1	7.5	·	11.6	3.6	4.5	·	4.6	10.2	6.7	96.0			13	13	·	·
Raab	G.	Krumbach	516	7.0	3.5	1.1	·	·	·	·	·	8.3	·	·	15.1	5.0	2.8	·	5.4	·	5.7	0.6	·	·	·	2.5	5.9	33.1	9.4	1.4	1.0	17.4	20.8	13.5	159.5	141	+41	19	18	·	·

\+ Müllendorf 230 — × Mönchhof 128
++ Purbach 124 — ×× Rotenturm 309
[illegible]
++ Brendlhütte 1562 — ×× 820

Tägliche Niederschlagshöhen in Millimetern, gemessen um 7 Uhr morgens

August

Flußgebiet		Ort	Seehöhe m	1	2	3	4	5	6	7	8	9	10	11	12	13	14	15	16	17	18	19	20	21	22	23	24	25	26	27	28	29	30	31	Monatssumme mm	% d. Norm.	Abweichung v. d. Norm.	Zahl der Tage mit Niederschl. ≥0.1	≥1.0	≥0.1	⊠
Raab	Gfins	Hochstraß	420	7.5	.	.	.	.	.	.	.	.	.	.	29.0	12.0	7.0	.	7.6	.	10.6	.	.	.	.	10.0	4.3	19.3	2.0	5.5	.	3.0	8.8	8.0	146.6			14	14	.	.
		Geschriebenstein*	—	9.7	.	.	.	.	.	.	.	7.4	.	.	.	2.4	.	.	14.2	.	20.2	.	.	.	10.4	12.4	7.5	(3.0)	2.5	3.4	.	9.4	1.2		130.7			(14)	(14)	.	.
		Rechnitz	354	5.9	5.3	2.1	.	.	.	3.8	.	11.3	2.1	.	.	13.6	12.1	0.2	7.3	.	14.2	3.3	.	.	17.1	0.3	3.2	24.3	5.5	2.7	0.4	13.4	5.4.3	7.1	210.1			22	19	.	.
	Rabnitz	Kobersdorf	240	22.4	1.7	.	.	.	.	.	49.3	.	.	.	.	21.4	2.7	.	13.1	.	4.5	.	.	.	0.8	4.7	3.9	21.4	19.7	13.1	0.2	31.7	4.2	1.8	216.6			17	15	.	.
		~~Lutzmannsdorf~~**	—	1.4	6.2	10.3	.	.	.	.	40.6	.	7.8	.	5.5	9.4	0.8	.	8.5	.	25.9	.	.	.	.	11.9	2.1	20.4	11.4	3.2	.	19.5	2.4	.	197.3			17	16	.	.
		Draßmarkt	341	13.0	2.0	.	.	.	.	.	.	3.0	.	.	7.0	8.0	0.8	.	3.0	.	7.0	1.0	.	.	3.5	.	1.5	12.5	5.0	4.5	.	15.0	36.0	1.0	123.8			17	16	.	.
		~~Nikisch~~ ×	~~228~~	7.9	.	.	.	.	.	.	6.7	.	.	.	.	4.0	.	.	1.3	.	5.7	.	.	.	3.7	.	1.7	16.0	7.0	3.6	.	22.1	1.8	.	81.5			12	12	.	.
		Schattendorf	245	7.0	4.1	.	.	.	.	.	2.7	4.9	.	.	1.2	1.7	0.9	.	7.2	.	1.4	.	.	.	3.7	1.6	2.1	25.5	14.2	.	.	52.7	2.8	.	133.7			16	15	.	.
Drau	Mur	Muhr	1107	.	23.8	14.6	6.1	.	8.2	.	6.8	15.8	11.6	1.8	1.3	12.0	12.8	0.8	.	.	12.4	.	.	0.8	30.6	6.2	2.4	0.6	1.0	3.4	2.6	3.7	.	3.5	182.8			23	20	.	.
		Rieding-Wald	1336	0.6	18.4	24.7	0.4	.	21.6	.	6.4	7.7	13.0	12.6	3.4	10.6	8.8	3.4	1.0	.	20.9	1.0	.	1.0	32.0	14.0	15.8	4.0	12.0	2.0	4.2	2.5	1.4	4.5	245.9			27	25	.	.
		St. Michael i. L.	1040	10.0	32.5	25.0	.	.	2.0	.	5.5	5.4	3.5	16.0	.	10.0	4.0	.	.	.	15.5	.	.	.	27.0	6.0	1.0	.	6.0	.	.	4.0	.	4.0	177.4	144	+34	17	17	.	.
		Tweng	1235	2.0	9.5	16.1	1.1	.	4.4	.	8.1	5.7	.	5.6	1.2	13.1	24.3	5.0	0.8	.	8.0	.	.	.	26.2	13.1	2.1	11.2	2.6	7.5	0.4	3.4	4.6	8.7	190.7			24	22	.	.
		Göriach	1210	.	7.9	8.0	8.5	.	4.5	.	2.1	8.0	.	14.6	1.8	12.0	11.0	.	.	.	3.1	.	.	.	14.2	3.0	5.2	1.1	.	7.0	2.5	3.4	.	1.9	113.8	115	+16	19	19	.	.
		Tamsweg	1021	.	18.8	5.6	13.5	.	.	.	21.1	15.6	.	12.0	2.8	6.8	3.1	.	.	.	4.6	.	.	.	13.4	8.6	1.8	.	.	.	4.3	4.5	.	.	136.5	130	+32	15	15	.	.
		Thomathal	1090	0.8	17.8	16	5.5	.	.	.	24.0	9.3	.	24.3	5.2	11.1	.	.	.	.	16.4	.	.	.	10.2	17.3	.	.	.	9.5	.	4.2	2.8	1.6	162.2	144	+49	16	15	.	.
		Paal	925	1.2	17.0	11.2	.	.	.	1.0	2.3	10.4	2.8	1.0	8.0	4.2	2.0	.	.	.	15.0	.	.	.	14.0	.	.	1.0	.	15.2	.	1.5	5.5	1.0	120.3	122	+21	18	18	.	.
		Murau	825	1.2	29.8	9.1	.	.	1.1	11.8	10.2	1.6	.	9.1	3.4	27.6	13.4	.	.	.	12.5	.	.	.	23.3	.	7.1	.	.	13.6	2.4	0.5	.	3.4	181.1	171	+75	18	17	.	.
		Seethal	1210	6.1	18.6	0.0	4.7	5.1	.	0.4	3.1	6.2	.	7.1	5.2	7.4	5.4	.	.	.	10.1	.	.	.	16.2	5.5	3.1	.	.	10.2	1.2	2.7	.	2.0	126.3	113	+14	19	18	.	.
		Schöder	898	4.0	3.0	14.0	17.0	5.0	12.0	3.0	6.0	4.0	5.0	3.0	14.0	10.0	16.0	.	.	.	5.0	.	2.0	.	9.0	11.0	1.0	1.0	2.0	2.5	1.5	2.0	3.0	6.0	76.2.0			26	26	.	.
		Katsch	750	13.5	31.8	4.6	16.4	.	3.0	3.4	0.5	3.8	4.9	14.0	1.4	23.0	18.0	.	.	.	14.8	.	.	.		28.8		.	.	14.5	.	.	.	3.2	199.6			(19)	(18)	.	.
		St. Lambrecht	1072	5.4	4.2	7.6	.	.	2.4	2.6	15.4	3.6	6.4	15.3	4.4	10.5	16.7	.	.	.	11.5	.	.	.	33.6	7.2	1.3	.	.	19.5	.	3.8	.	4.1	175.5	139	+50	19	19	.	.
		St. Johann a. Tauern	1053	18.1	4.1	11.2	10.8	2.5	0.3	0.0	8.2	0.8	8.7	7.1	1.1	13.1	4.3	0.1	0.2	.	10.5	.	.	.	17.0	3.9	2.2	8.8	2.3	1.5	3.0	8.4	1.9	2.1	152.2	141	+44	26	22	.	.
		Mahralpe	1200	0.7	13.6	7.9	.	0.1	3.0	.	2.9	16.0	4.1	11.2	9.0	9.2	14.3	2.0	0.2	0.2	6.1	.	.	.	26.5	13.1	12.5	21.2	8.8	.	1.1	3.0	0.9	3.0	190.6			25	20	.	.
		Pusterwald	1072	0.4	12.5	8.2	0.2	.	0.5	0.3	0.6	0.5	.	16.0	11.0	23.0	6.5	.	.	.	14.0	.	.	.	27.3	5.5	7.7	9.2	2.2	.	.	4.0	2.6	1.5	153.7			21	15	.	.
		~~Seetaler Hütte~~ ××	~~801~~	19.5	5.3	14.9	0.6	.	.	1.9	16.9	3.2	.	.	7.3	4.5	.	.	.	.	10.7	.	.	.	15.8	3.2	1.0	5.4	1.2	.	0.7	3.0	0.4	.	121.5	110	+12	18	15	.	.
		Obdach 874	~~1752~~	8.4	5.6	33.6	.	.	14.3	.	.	7.4	.	.	.	22.2	9.5	.	.	.	8.4	.	.	.	23.6	5.3	.	.	.	7.9	4.4	3.5	.	1.2	155.3	140	+44	14	14	.	.
		Ingering	1149	13.2		28.6	.	.	3.3	15.0	18.2	12.3	.	10.1	.	16.5	.	.	5.1	.	11.1	.	.	.	27.5		.	45.6	.	.	.	25.6	.	.	238.1			(15)	(15)	.	.
		Knittelfeld	635	13.7	3.8	9.4	1.9	.	2.6	1.8	7.4	4.0	2.3	1.0	1.3	3.8	3.0	.	2.6	.	27.0	.	.	.	18.7	6.0	.	3.8	.	8.5	7.0	0.8	1.4	.	131.8	113	+15	22	21	.	.
		Kraubath	588	3.0	3.5	15.0	.	2.0	0.5	4.5	17.0	.	.	21.0	0.5	5.0	.	.	.	.	8.5	.	.	.	12.5	4.0	1.5	9.0	.	0.5	.	0.7	0.5	3.0	112.2			19	14	.	.
		Wald	849	2.0	9.2	19.0	3.2	.	1.3	0.8	5.5	6.3	.	3.1	0.5	9.0	2.9	2.4	2.4	1.0	1.6	.	.	.	16.9	7.7	15.7	21.2	7.5	0.6	.	3.2	2.0	7.1	146.1			25	22	.	.
		Mautern	713	5.9	8.2	24.2	5.2	2.5	8.2	1.5	32.5	4.1	.	5.8	0.6	14.9	4.3	.	.	.	5.6	.	.	.	16.5	7.5	9.2	12.4	3.0	.	4.0	6.5	.	1.5	184.1	159	+68	22	21	.	.
		Hochalpe	1178	7.9	2.3	14.5	.	.	.	12.7	7.7	2.8	1.3	.	.	17.6	20.4	.	4.8	.	17.2	.	.	.	16.7	24.0	.	4.0	0.8	2.1	0.4	38.2	22.5	1.1	219.0	127	+47	20	18	.	.
		Präbichl	1227	7.4	7.4	12.9	0.6	6.0	.	8.8	69.3	11.5	1.4	2.0	1.7	12.0	0.6	0.3	8.7	.	1.6	.	.	.	15.6	9.6	29.8	50.9	47.0	.	3.6	4.4	7.0	8.4	328.5	190	+156	25	22	.	.
		Trofaiach	659	7.4	4.2	3.4	.	.	7.3	2.1	15.4	4.2	.	0.3	.	4.2	2.2	2.1	.	.	3.2	.	.	.	(15.0)	2.3	3.5	9.7	8.5	.	3.1	5.4	6.9	0.5	110.9			21	18	.	.
		Leoben	532	14.0	3.7	8.1	.	.	0.0	9.2	1.9	5.4	0.3	3.9	.	9.2	1.3	.	0.4	.	11.9	.	.	.	14.2	4.3	2.0	15.2	3.3	0.2	0.1	24.2	6.7	0.2	139.7	138	+39	22	17	.	.
		Bruck a. d. Mur	487	8.0	6.5	5.1	.	0.2	0.3	6.4	2.5	7.8	0.2	0.2	0.4	7.7	.	4.4	1.4	.	13.9	0.4	.	.	2.4	21.6	0.3	0.9	3.3	0.3	0.5	6.3	3.3	2.4	118.7	124	+23	26	16	.	.
	Mur, Mürz	Mürzsteg	783	11.0	7.5	3.5	8.5	3.0	.	.	.	.	.	.	.	5.8	.	.	13.3	.	0.2	.	.	.	16.5	6.2	22.5	62.5	42.4	.	.	6.5	2.5	6.6	218.5	156	+79	16	15	.	.
		Mürzzuschlag	672	3.4	10.8	2.7	.	.	0.3	1.6	0.8	.	.	1.1	.	7.7	0.2	.	1.9	.	0.2	.	.	.	10.1	3.3	5.5	44.6	18.8	0.3	.	7.0	4.4	.	130.7	131	+31	19	14	.	.
		Hohe Veitsch	1860	7.2	.	.	3.4	.	15.7	2.7	23.7	0.4	14.6	0.7	1.9	10.2	.	.	21.4	.	1.9	.	.	.	17.4	11.7	35.7	23.2	53.5	3.2	.	8.5	6.3	2.3	271.6			21	19	4	2
		Großveitsch	700																																					
		~~Aflenz~~ *	~~765~~	4.3	2.3	.	.	5.1	5.9	4.3	5.9	.	6.3	1.0	.	1.2	2.8	1.4	9.7	4.2	1.8	.	.	.	19.0	17.3	29.4	51.2	17.5	.	3.8	8.4	3.7	3.4	209.9			23	23	3	.
		Buchberg	877	8.4	2.8	2.4	.	.	.	14.3	15.3	.	2.1	2.3	1.6	7.8	1.6	0.3	1.6	3.6	1.2	.	.	.	5.3	6.2	34.3	25.4	32.6	2.0	4.3	4.8	3.6	2.9	246.7			24	23	.	.
		Stanz	668	5.0	10.8	1.8	.	3.4	1.5	6.3	2.4	.	11.4	0.3		4.3	1.1	.	1.1	.	5.5	.	.	.	9.9	8.4	2.6	10.1	2.3	7.0	.	9.1	2.3	.	100.6	86	-16	21	20	.	.
		Tragöß-Oberort	780	6.8	.	5.7	.	0.3	2.8	.	13.9	0.3	3.7	0.3	8.2		0.2	.	2.1	.	.	.	.	.	3.0	6.8	20.0	21.9	7.0	.	0.7	7.4	6.2	3.7	127.0			(21)	(16)	.	.
	Mur	Teichalpe	1200	10.6	5.0	1.8	.	1.9	2.8	3.5	9.2	6.1	21.5	41.3	.	6.8	8.7	.	2.3	.	22.8	.	.	.	8.7	9.6	2.1	6.0	2.7	.	0.8	14.7	20.3	1.1	211.3			23	22	.	.
		Frohnleiten	434	9.3	2.1	11.2	.	31.6	4.2	2.6	27.2	2.8	11.3	7.5	.	19.5	4.6	.	1.2	.	7.7	.	.	.	9.1	2.4	0.2	2.3	.	6.1	.	32.2	8.7	1.6	205.9			22	21	.	.
		Gleinalm	1589	23.5	15.5	.	4.0	0.2	.	19.4	23.9	0.7	4.5	5.8	11.7	19.0	18.6	.	.	.	.	.	.	.	45.1	13.6	7.8	2.4	3.6	10.3	2.3	31.0	6.1	9.5	286.5			22	21	.	.
		Pleschkogel	1017	3.5	2.1	5.7	.	.	6.4	5.3	52.8	8.2	1.0	3.7	15.6	6.7	7.3	.	1.3	.	25.5	.	.	.	10.4	2.6	.	.	.	10.2	.	47.7	4.0	8.9	228.9			20	20	.	.

\+ 680 × Gr. Warasdorf 242 * Voisthalerhütte 1665

++ Lutzmannsburg 204 ×× Seckau 842

Tägliche Niederschlagshöhen in Millimetern, gemessen um 7 Uhr morgens

August

Flußgebiet		Ort	Seehöhe m	1	2	3	4	5	6	7	8	9	10	11	12	13	14	15	16	17	18	19	20	21	22	23	24	25	26	27	28	29	30	31	Monatssumme mm	% d. Norm.	Abweichung v. d. Norm.	Zahl der Tage mit Niederschl. ≥ 0.1	≥ 1.0	* ≥ 0.1	⊠
Drau	Mur	Graz	365	4.7	11.6	4.4	·	·	2.9	2.6	31.7	35.0	10.6	4.6	1.0	0.9	4.5	·	3.6	·	23.5	·	·	·	8.0	4.8	·	·	·	14.0	·	33.5	3.0	·	204.9	190	+97	19	18	·	·
		~~Voitsberg~~ +	394	11.8	7.9	·	·	2.0	9.9	3.6	17.9	33.8	5.9	29.5	0.1	8.5	7.7	·	3.6	·	25.8	·	·	·	3.1	18.1	·	0.6	·	10.5	·	21.5	3.5	2.1	287.4			21	19	·	·
		Salzstiegel	1553	13.2	2.2	11.4	·	·	14.2	·	12.7	7.6	1.8	·	·	25.5	13.2	·	·	·	7.8	·	·	·	9.3	26.7	·	·	·	18.5	11.4	8.6	2.3	·	186.4			16	16	·	·
		Pack	1115	9.9	2.2	6.9	0.0	·	12.9	3.6	6.2	14.4	8.6	10.2	·	0.0	18.6	·	2.7	·	32.6	·	·	·	·	4.7	·	·	·	9.1	0.6	8.2	2.9	0.9	154.6			18	16	·	·
		Lankowitz	525	6.0	3.5	8.6	·	·	2.7	2.1	4.0	10.3	3.6	4.0	·	0.5	16.4	·	0.8	·	12.3	·	·	·	12.4	3.5	0.4	·	·	16.0	2.8	15.7	1.0	1.9	128.5	120	+22	21	18	·	·
		Ligist	392	1.4	1.4	2.3	0.6	·	·	10.3	15.9	9.0	·	0.6	3.4	5.9	·	·	3.1	·	33.2	·	·	·	13.1	21.3	·	·	·	6.1	9.4	45.3	·	0.4	182.7			18	15	·	·
		Dobl	350	5.0	21.0	·	·	·	·	10.0	·	22.2	27.0	9.0	·	·	·	·	·	·	30.0	·	·	·	6.5	18.0	·	·	·	·	10.0	9.0	0.4	3.0	171.1			13	12	·	·
	Mur, Sulm	Hebalm	1439	5.8	3.7	3.2	·	·	·	·	3.7	17.3	1.4	1.3	·	0.4	3.8	·	0.9	·	23.9	·	·	·	13.9	12.8	·	·	·	·	21.8	8.4	4.1	16.3	142.1			17	15	·	·
		Deutschlandsberg	372	3.3	5.1	·	·	·	1.2	1.3	0.6	1.5	14.1	0.5	1.0	0.4	2.1	·	1.0	·	3.4.0	1.3	17.2	·	·	12.3	·	·	7.2	·	15.7	4.8	10.2	·	104.8	90	-12	20	17	·	·
		St. Nikolai im Sausal	344	3.2	21.9	3.5	·	·	17.8	3.0	·	2.5	7.2	2.6	1.3	0.4	·	1.9	1.2	·	38.2	0.8	·	·	12.7	5.2	0.1	·	·	35.5	·	19.1	·	2.1	180.2			20	17	·	·
		Stainz	340	1.9	4.0	1.1	·	·	1.3	11.4	29.1	4.5	11.7	27.0	0.6	0.1	·	·	0.6	·	42.8	·	·	·	10.5	5.1	·	·	·	8.9	0.1	20.5	·	4.5	186.3	166	+74	19	15	·	·
		~~Brendhütte~~ ++	1562	9.4	8.9	·	·	·	12.0	7.2	6.9	10.1	·	8.3	4.8	9.2	·	·	14.7	·	9.3	·	·	·	18.6	4.6	7.9	·	·	8.2	·	4.8	·	11.0	156.5			17	17	·	·
		Leutschach	352	11.5	16.1	0.4	·	4.2	2.3	18.1	25.6	5.6	10.7	11.5	1.3	0.8	·	·	0.3	·	27.1	2.8	·	·	12.0	4.2	0.4	1.5	0.2	·	·	6.6	·	11.0	175.4			21	17	·	·
	Mur	St. Peter	277	22.3	9.2	·	·	·	17.3	·	2.5	25.6	1.4	14.1	·	·	·	·	2.9	·	22.7	·	·	·	7.0	3.4	1.8	9.4	3.6	6.6	0.2	36.5	0.2	14.5	201.2			19	17	·	·
		Kirchbach	346	13.4	17.1	0.7	·	·	2.1	1.2	·	1.0	13.3	13.2	·	·	5.6	·	4.0	·	25.8	·	·	·	7.1	3.1	0.2	4.8	0.3	11.7	0.2	16.9	·	4.3	146.0	132	+35	20	16	·	·
		Gleichenberg	317	17.0	15.6	3.0	·	·	2.3	17.0	·	2.7	4.5	5.0	3.7	·	·	·	5.0	·	15.8	2.5	·	·	5.2	3.7	1.0	20.8	5.7	21.2	0.7	12.7	9.2	5.8	180.1	165	+71	22	21	·	·
		Radkersburg	206	19.9	14.0	0.0	·	·	4.7	·	·	15.2	14.2	13.2	0.4	3.0	·	·	3.5	·	19.4	3.8	·	·	11.4	5.0	3.9	22.5	7.2	11.1	5.2	21.4	0.4	6.4	205.8	210	+108	21	19	·	·
	Drau	Sillian	1095	·	7.5	2.5	0.5	·	·	3.2	2.0	2.4	0.2	9.5	7.0	14.0	0.7	·	·	·	2.5	·	·	7.5	14.0	2.0	·	·	·	9.6	2.6	0.4	·	1.0	83.1			19	15	·	·
		Innervillgraten	1375	·	7.4	·	1.4	·	1.8	·	12.6	8.2	0.3	3.0	4.1	6.6	7.1	·	·	·	2.4	·	·	8.1	30.2	0.7	·	·	·	26.5	5.1	1.1	9.1	7.3	137.0	115	+18	19	19	·	·
		Anras	1261	·	6.5	0.5	·	·	·	1.0	4.0	2.5	2.5	8.5	1.5	6.5	7.0	2.0	3.5	·	0.3	·	·	6.5	20.5	2.5	1.8	·	·	11.0	5.0	·	0.5	2.8	96.9			21	18	·	·
	Isel	Prägraten	1308	·	2.6	·	·	·	2.2	·	12.3	6.6	5.2	6.6	2.8	6.0	5.1	·	·	·	2.0	·	·	·	33.5	1.2	0.9	·	·	1.2	12.7	1.4	·	6.0	108.3	91	-11	17	16	·	·
		Matrei in Osttirol	973	·	5.8	2.1	0.6	·	5.5	·	9.8	5.3	4.7	3.2	2.9	10.4	3.4	·	·	·	7.4	·	·	3.5	26.4	0.7	2.5	·	·	8.5	9.4	3.7	·	2.3	112.1	107	+ 7	20	18	·	·
		St. Jakob i. Defereg.	1379	·	18.8	0.6	0.7	·	3.7	2.5	13.1	6.0	2.7	8.2	4.3	6.3	3.6	·	·	·	7.3	·	·	6.4	35.8	3.3	·	·	·	15.8	11.9	3.6	2.3	6.5	157.4			21	19	·	·
		Kals	1321	·	9.7	2.5	2.6	·	6.8	·	2.0	·	4.3	2.6	4.5	0.6	2.4	1.3	·	·	7.2	·	·	6.2	16.3	2.3	0.8	·	·	6.8	5.4	2.5	1.4	2.4	84.6			21	19	·	·
		St. Johann im Walde	732	·	8.3	1.6	1.4	·	0.8	·	9.3	2.3	1.1	1.8	1.0	8.2	0.5	0.8	·	·	1.0	·	·	4.1	20.8	0.7	·	·	·	24.3	4.8	2.6	0.5	1.6	97.5	93	- 7	21	16	·	·
	Drau	Lienz	667	·	12.9	6.2	1.0	·	0.4	·	·	6.7	5.4	5.5	1.2	2.6	1.3	·	·	·	4.5	·	·	4.0	21.7	4.0	·	·	·	9.4	10.2	8.3	·	0.2	105.5			18	16	·	·
		Iselsberg ×	1010	·	·	20.0	·	·	17.3	·	·	16.2	7.2	4.5	·	5.0	2.5	·	·	·	3.2	·	·	4.9	24.4	·	·	·	·	2.8	1.6	2.0	·	·	111.6	100	0	(15)	(15)	·	·
		Oberdrauburg	610	·	12.5	15.2	2.1	·	10.2	·	·	11.3	24.5	3.5	7.3	5.1	·	·	·	·	2.3	·	·	·	17.2	3.2	·	·	·	14.9	15.2	2.2	·	·	146.7	124	+29	15	15	·	·
		Greifenburg	626	2.4	8.2	13.4	5.3	·	2.6	·	3.9	3.7	12.2	4.7	2.3	5.7	·	2.0	·	·	6.3	·	·	·	39.0	9.8	·	·	·	11.9	·	10.8	·	·	144.2			17	17	·	·
		Sachsenburg	561	1.5	16.6	18.5	·	·	3.1	·	0.6	·	3.1	22.1	7.3	5.4	0.0	·	·	·	4.9	·	·	·	31.5	10.2	·	·	·	11.9	3.7	4.2	·	·	138.6			15	14	·	·
	Moll	Heiligenblut	1275	5.9	4.8	17.4	7.6	·	3.6	2.1	3.2	·	·	7.2	3.6	2.2	4.2	·	·	·	1.5	·	·	·	9.2	2.6	0.2	·	·	1.6	0.4	7.8	3.6	4.6	93.3	89	- 12	20	18	·	·
		Döllach	1004	·	3.5	16.6	0.5	·	1.9	·	·	2.9	2.3	0.9	2.5	6.4	1.3	·	·	·	0.7	·	·	6.0	17.3	0.5	·	·	·	9.0	8.6	3.2	·	0.4	84.5	75	- 28	18	13	·	·
		~~Stall~~ xx	866	5.8	15.5	5.3	·	0.3	7.5	2.7	1.3	5.5	4.9	7.5	1.1	7.2	7.1	·	·	·	1.7	·	·	2.6	20.4	3.7	·	·	·	4.3	7.3	2.7	·	3.2	111.6			21	20	·	·
		Groß-Fragant	1750	3.7	10.4	21.0	·	·	12.6	5.6	·	5.2	22.3	7.5	·	16.4	7.3	·	·	·	·	·	·	6.5	25.4	·	·	·	·	8.2	6.7	6.8	·	6.2	165.8			16	16	·	·
		Mallnitz	1193	·	12.8	15.2	1.1	·	6.8	0.9	5.3	2.7	7.7	0.2	1.2	7.7	4.5	·	·	·	5.6	·	·	5.5	11.8	2.0	0.2	·	0.7	5.4	2.1	11.5	·	1.9	112.8	106	+ 7	22	18	·	·
		Obervellach	686	·	16.1	17.1	·	·	0.4	·	·	3.5	7.3	2.2	1.6	9.8	·	·	·	·	4.5	·	·	0.8	9.2	·	·	·	·	12.5	2.8	5.2	·	·	93.0	94	- 6	14	12	·	·
		Teuchl	1260	3.4	17.6	26.2	·	·	2.6	·	3.8	2.4	17.6	6.2	4.6	12.0	3.4	·	·	·	4.6	·	·	·	53.0	3.2	·	·	·	8.6	4.2	6.8	·	7.0	187.2			18	18	·	·
	Lieser	St. Peter l. Katschtale	1219	5.4	18.0	(20.0)	·	·	5.6	·	8.5	0.4	26.6	5.6	1.2	10.2	4.6	·	·	·	1.5	·	·	·	24.5	9.8	·	·	·	8.7	5.2	4.6	·	9.7	170.1			18	17	·	·
		Kremsalpe	1518	4.4	28.1	26.9	4.7	·	36.6	0.7	11.4	3.5	0.7	2.8	6.6	8.3	·	·	·	·	7.6	·	·	·	40.2	19.4	1.5	0.5	·	13.0	3.2	6.2	·	12.4	238.7			21	18	·	·
		Gmünd	732	2.5	23.7	23.8	0.6	0.3	0.2	0.3	3.5	2.9	1.1	5.0	4.6	7.2	0.4	·	·	·	11.2	·	·	·	21.6	8.5	·	·	·	10.8	0.6	7.7	·	2.0	137.9			21	15	·	·
		Millstätter Alpe	1446	25.3	13.3	53.7	1.1	·	4.1	9.3	3.2	4.6	·	10.5	8.2	·	8.1	·	·	·	17.3	·	·	·	56.5	29.2	·	·	·	11.6	·	10.8	0.1	·	266.3			17	16	·	·
		Radenthein	700	8.0	9.0	36.0	·	·	33.2	7.0	4.1	2.0	2.0	12.0	5.2	4.2	6.5	·	·	·	·	·	·	·	19.0	11.5	·	·	·	12.0	10.0	10.2	1.0	3.2	196.1			19	19	·	·
		Millstatt	610	1.0	1.4	31.5	0.5	·	2.6	6.9	3.9	·	0.2	24.2	2.4	3.7	2.1	·	·	·	28.4	·	·	·	18.6	8.8	·	·	·	22.6	2.1	10.6	·	·	177.5	169	+11	18	16	·	·
	Drau	Paternion	520	8.7	8.1	28.9	0.1	·	7.9	·	36.9	0.5	·	9.8	3.2	3.1	5.2	0.0	·	·	20.1	·	·	·	24.1	12.3	·	·	·	11.4	1.5	10.4	0.0	·	192.2			17	15	·	·
		Techendorf	936	4.9	·	24.1	2.6	·	5.0	·	8.1	1.8	7.3	13.0	2.3	7.6	1.1	0.3	·	·	19.5	·	·	·	47.1	·	·	·	·	9.5	2.8	·	·	·	157.6	121	+28	16	15	·	·
		Villach-Vassach	535	3.9	18.4	38.5	2.4	·	15.8	0.2	23.4	0.2	·	11.3	3.3	3.7	46.3	1.0	·	·	12.0	0.5	·	·	19.1	16.0	2.0	·	·	0.8	0.5	12.4	0.4	3.6	235.7	190	+112	23	17	·	·
		Bleiberg	927	20.4	9.4	28.3	3.2	·	1.1	·	8.8	·	·	42.3	6.4	4.1	10.1	·	·	·	5.8	0.1	·	·	24.8	12.9	·	·	·	3.1	5.3	9.2	0.3	0.1	195.7	135	+51	19	16	·	·
		Afritz-Gassen	740	4.1	14.9	28.6	4.9	·	20.1	5.0	19.0	4.3	·	10.5	4.4	5.4	19.0	·	·	·	22.8	·	·	·	26.6	15.0	·	·	·	14.8	1.8	16.0	1.2	·	238.4			19	19	·	·

+ Eidexberg 535 × 1200

++ Brendlhütte 1562 ×× 820

Tägliche Niederschlagshöhen in Millimetern, gemessen um 7 Uhr morgens

August

Flußgebiet		Ort	Seehöhe m	1	2	3	4	5	6	7	8	9	10	11	12	13	14	15	16	17	18	19	20	21	22	23	24	25	26	27	28	29	30	31	Monatssumme mm	Monatssumme % d. Norm.	Abweichung v. d. Norm.	Zahl der Tage mit Niederschl. ≥0.1	Niederschl. ≥1.0	✳ ≥0.1	⊠
Drau	D.	Ossiach	518	·	8.0	20.2	0.6	·	1.6	12.6	4.9	·	·	13.1	3.8	·	25.6	·	·	·	18.1	·	·	·	23.4	11.2	·	·	·	11.8	19.1	5.0	·	6.0	185.0			16	15	·	·
	Gail	Obertilliach	1446	·	6.4	·	2.3	0.5	3.9	6.8	3.0	7.5	5.3	12.7	1.6	3.3	4.4	·	0.5	·	3.5		·	3.7	30.5	3.0	3.2	·	·	10.7	4.5	·	·	·	117.3	91	−11	20	18	·	·
		Luggau	1179	·	5.2	2.4	·	·	5.8	·	18.8	14.2	11.2	10.0	1.2	5.4	7.6	·	·	·	3.2	·	·	1.8	37.8	6.8	·	·	·	18.6	17.2	2.9	·	·	164.1	126	+34	17	17	·	·
		Kornat	1055	·	3.6	12.2	0.5	·	·	·	·	14.7	5.7	6.0	6.1	13.3	2.8	0.4	·	·	·	·	·	·	16.5	·	·	·	·	18.9	0.6	2.0	0.5	·	103.8			15	11	·	·
		Kötschach	708	3.4	25.6	16.8	1.2	·	·	2.4	6.2	20.2	5.0	5.9	4.1	7.8	1.2	0.8	·	·	5.1	·	·	·	27.8	12.4	·	·	·	1.6	2.2	1.2	0.4	·	145.3	107	+ 9	20	18	·	·
		Waidegg	620	10.6	3.9	17.7	1.2	·	·	·	2.7	1.3	·	13.7	2.0	19.0	1.2	·	·	·	5.4	·	·	·	38.6	10.2	·	·	·	19.2	·	2.9	·	·	149.6	110	+14	15	15	·	·
		Naßfeldhütte	1513	8.2	9.8	10.0	·	·	·	3.3	7.3	22.9	24.2	8.5	6.0	7.4	1.2	6.7	·	·	9.1	·	·	·	42.6	8.2	·	·	·	14.3	·	·	5.4	·	195.1			17	17	·	·
		Presseggen	575	6.7	5.6	23.0	1.1	·	1.1	·	6.3	10.0	0.0	10.5	3.2	6.0	0.2	0.2	·	·	8.6	0.1	·	·	25.3	22.8	0.0	·	·	9.4	2.0	4.5	·	·	146.6			19	16	·	·
		Feistritz a.d. Gail	620	7.5	6.8	25.5	3.4	0.2	·	·	1.7	·	·	18.5	3.7	3.0	6.3	0.2	·	·	3.4	·	·	·	27.8	15.8	1.9	·	·	4.8	4.9	4.1	2.6	0.8	136.9	109	+ 11	20	17	·	·
		Arnoldstein	579	17.1	10.9	23.1	5.4	·	2.7	0.1	6.6	0.2	·	20.2	4.5	6.2	11.2	0.1	·	·	7.5	·	·	·	24.2	14.5	·	·	·	11.3	2.1	6.8	0.6	11.9	187.2	150	+62	21	17	·	·
		Latschach	615	3.0	20.4	27.6	4.3	·	16.4	·	7.5	·	·	6.5	3.5	8.0	6.2	2.3	·	·	15.7	·	·	·	20.5	15.2	0.4	·	·	7.9	2.2	16.4	·	8.0	186.0			19	18	·	·
	Gurk bis Gail	Klagenfurterhütte	1663	5.1	8.9	14.2	18.6	29.2	7.2	·	3.6	·	·	2.7	2.1	8.3	5.0	7.9	·	·	17.0	·	·	·	66.7		·	·	·	·	4.8	25.2	5.6	2.7	228.8			(19)	(19)	(7)	·
		Kirschentheuer (Kapp.)	441	6.2	2.4	8.2	·	3.0	·	0.8	24.5	·	·	18.8	5.5	4.0	19.0		·	·	7.2	·	·	·	20.8	17.0	·	·	·	2.2	8.4	22.7	·	3.5	174.2	137	+41	17	16	·	·
		Neu-St. Leonhard	700	4.5	5.6	11.2	11.6	1.6	1.7	0.3	7.9	·	·	17.0	4.2	2.9	6.2	·	5.8	·	11.0	·	·	·	41.6	20.7	·	·	·	7.5	7.2	18.1	17.3	8.7	200.6			21	20	·	·
		Seeberg +	1216	1.7	0.4	13.2	5.1	·	0.6	2.2	7.9	0.1	9.0	22.4	6.7	8.2	4.2	·	·	·	16.9	1.2	·	·	33.4	24.4	0.8	·	·	·	9.1	35.8	6.7	5.0	209.0			22	18	·	·
		Hoch-Obir	2044	18.1	5.4	16.9	4.9	·	4.7	6.9	33.0	21.8	14.0	7.5	18.9	10.3	21.5	2.5	1.6	·	20.5	·	·	·	28.8	27.6	0.8	·	·	0.6	16.1	48.4	19.0	18.4	368.2	207	+190	24	22	2	·
		Eisenkappel	558	2.5	4.2	6.4	4.8	·	·	4.2	21.4	2.4	0.8	7.2	7.5	9.7	11.7	·	·	·	32.4	4.6	·	·	24.6	15.8	·	·	·	·	10.5	19.2	8.2	7.8	205.9	127	+44	20	19	·	·
	Gurk	Ebene-Reichenau	1059	13.5	24.7	21.0	0.6	·	6.2	2.4	4.9	8.1	5.6	13.6	3.8	4.9	4.6	·	·	·	5.5	·	·	·	19.2	7.0	·	·	·	21.2	9.6	19.4	0.5	6.0	202.3	166	+80	21	19	·	·
		Sirnitz	833	34.4	9.4	17.8	·	·	0.7	3.3	0.0	40.4	8.8	45.2	4.5	2.2	11.7	·	·	·	4.7	·	·	·	26.0	10.2	·	·	·	18.5	6.5	13.1	0.7	6.0	264.1			19	17	·	·
		Weitensfeld	705	9.6	5.7	9.0	·	·	7.2	4.6	1.0	·	2.3	39.4	1.8	3.5	26.8	13.1	·	·	8.8	·	·	·	20.6	9.2	·	·	·	28.4	7.7	6.9	·	15.8	215.4	181	+96	19	19	·	·
		Grades	863	4.5	4.7	4.6	·	·	1.0	4.8	·	0.5	5.1	14.1	7.7	6.7	13.5	·	·	·	15.8	·	·	·	18.1	8.6	·	·	·	35.2	3.2	4.9	·	9.9	162.9	140	+47	18	17	·	·
		Neumarkt i. St.	836	3.4	7.1	6.1	7.6	2.3	19.7	0.2	0.0	4.1	4.0	18.9	6.0	15.0	14.9	·	·	·	8.6	·	·	·	15.1	5.7	·	0.5	·	11.2	0.7	9.3	0.0	0.5	154.9	142	+46	21	17	·	·
		Friesach	620	20.0	3.5	·	·	·	·	2.0	5.0	·	·	13.0	1.0	6.0	16.0	·	·	·	16.0	·	·	·	12.0	4.0	·	·	·	30.0	5.0	3.0	·	·	136.5			14	14	·	·
		Althofen	728	5.7	1.3	3.2	·	·	13.4	0.8	13.7	·	·	16.6	0.2	0.8	6.6	·	·	·	19.9	·	·	·	15.2	5.9	·	·	·	13.5	2.9	4.8	·	0.5	125.0	114	+15	17	13	·	·
		St. Margarethen	1080	7.1	24.8	8.3	2.8	0.4	7.6	0.9	25.7	4.2	·	10.8	7.5	10.2	10.1	·	·	·	10.7	·	·	·	24.0	·	·	·	0.2	10.3	0.7	4.1	0.4	0.8	171.6	137	+47	21	15	·	·
		Knappenberg ++	1036	22.9	4.3	7.2	·	·	·	4.1	4.2	6.0	5.4		8.7	7.9	9.0	·	·	·	6.7	·	·	·	28.5	·	·	·	·	26.2	6.5	4.6	·	·	146.2			15	15	·	·
		Eberstein	570	10.1	1.9	5.5	·	·	46.0	0.6	·	·	48.0	·	·	1.8	5.2	·	2.4	·	·	·	·	·	68.5	8.4	·	·	·	6.4	3.5	12.0	1.6	3.8	225.7			16	14	·	·
		Freudenberg	480	16.9	0.9	18.6	1.9	·	·	9.5	4.1	3.5	1.6	12.5	1.6	0.7	11.0	·	·	·	23.9	·	·	·	25.1	9.3	·	·	·	5.0	6.4	12.4		2.5	167.4			19	17	·	·
		Radweg	684	9.9	14.0	24.2	6.3	·	2.4	31.6	36.4	1.2	1.8			3.6	25.2	2.0	·	·	14.7	·	·	·	14.1	13.0	·	0.0	·	1.6	14.7	23.3	·	5.1	257.1	220	+140	19	19	·	·
		St. Veit a.d. Glan	480	12.2	2.7	8.3	0.6	·	0.6	6.4	20.1	0.6	·	27.6	1.2	1.5	8.6	0.1	·	·	37.9	·	·	·	16.6	7.2	1.1	·	·	19.2	4.6	10.2	0.5	·	181.8	155	+65	21	16	·	·
		Dreifaltigkeit x	1180	(10.0)	8.8	0.0	·	·	11.8	27.2	7.3	4.0	6.1	38.4	10.2	8.0	16.5	·	·	·	4.4	2.1	·	·	8.6	3.7	·	·	4.2	2.5	5.2	4.8	4.2	2.3	190.3			21	21	·	·
		Ulrichsberg	1015	7.4	3.2	13.7	2.9	·	1.2	26.2	1.8	·	·	2.2	1.4	3.2	12.5	1.4	·	·	29.5	·	·	·	16.4	9.2	0.4	·	·	26.9	6.6	13.4	·	7.2	186.7			20	19	·	·
		Pörtschach	464	10.9	33.0	15.1	·	·	·	16.3	26.4	·	·	2.4	2.2	3.8	22.4	2.4	·	·	10.7	0.4	·	·	17.8	11.0	·	·	·	9.0	7.0	22.8	·	12.8	226.4	190	+101	18	17	·	·
		Klagenfurt	448	7.6	1.0	8.9	2.7	·	·	5.0	15.4	·	·	7.8	2.2	3.0	25.1	0.8	·	·	15.4	0.1	·	·	17.6	9.8	1.1	·	·	2.3	4.0	25.3	·	0.3	155.4	133	+ 38	20	17	·	·
		Keutschach	530	7.1	23.4	11.9	·	3.6	2.1	3.3	5.3	·	·	6.4	2.9	2.9	14.4	1.3	·	·	10.8	·	·	·	16.6	12.9	·	·	·	1.4	9.7	17.2	·	3.0	156.2			19	19	·	·
		Radsberg	777	1.7	6.4	3.2	7.2	·	·	1.7	23.3	1.5		16.0	3.2	·	13.0	1.4	·	·	17.5	·	·	·	26.8	11.9	1.7	·	·	0.2	24.0	16.7	2.7	4.7	184.8			20	19	·	·
	Drau	Klopein	452	·	21.0	8.5	1.5	1.5	4.5	14.0	·		·	6.0	3.4	1.5	20.3	·	·	·	20.0	·	·	·	30.0	0.5	·	·	·	·	8.5	12.2	·	4.5	157.9			16	15	·	·
		Völkermarkt	461	15.7	0.8	10.7	·	·	2.5	20.5	0.2	0.6	·	39.2	3.3	7.0	24.7	·	·	·	16.4	0.9	·	·	(20.0)	11.3	·	·	·	0.4	4.6	9.5	·	7.6	183.9	151	+62	19	14	·	·
		Petzen (Bleiburg. H.) xx	1375	3.4	24.3	3.8	2.2	·	8.4	3.4	10.8	3.8	15.8	9.2	7.4	7.8	6.5		·	·	29.1	3.7	·	·	44.4	11.8	1.6	·	·	0.3	13.1	19.5	4.4	5.4	234.3			23	22	1	·
		St. Michael u. Bleiberg	500	2.2	·	2.4	2.8	·	·	7.1	·	3.0	0.3	5.4	·	4.2	29.3	·	·	·	19.4	·	·	·	22.5	14.4	·	·	·	·	3.4	·	·	·	116.4			13	12	·	·
	Lavant	Reichenfels *	844	4.0	0.2	10.5	0.1	0.8	12.4	·	6.3	·	·	1.9	·	4.5	14.1	·	0.1	·	8.8	·	·	·	(20.0)	7.1	·	·	·	9.6	3.0	6.0	·	2.9	172.3			18	14	·	·
		Preblau	792	5.6	0.4	15.2	·	·	5.5	·	·	8.3	·	1.3	·	1.0	7.9	·	·	·	9.7	·	·	·	20.8	6.4	·	·	·	18.5	2.3	6.2	·	·	109.1			14	13	·	·
		Preitenegg	1074	2.3	1.5	3.8	·	·	2.8	·	11.4	17.7	·	6.8	1.7	1.0	8.3	·	1.0	·	9.8	·	·	·	19.8	6.7	·	·	·	14.0	1.0	7.5	4.1	·	127.2			18	18	·	·
		Wolfsberg	447	11.3	1.1	3.4	12.2	·	7.5	34.7	4.1	5.0	·	0.2	4.0	0.7	15.2		·	·	9.3	·	·	·	26.6		·	·	·	15.4	3.5	5.3	4.2		163.7	169	+67	(19)	(19)	·	·
		St. Ulrich	560	6.2	1.5	20.1	·	·	4.3	12.2	0.2	·	4.5	·	1.6	1.5	0.0	8.2	·	·	16.4	·	·	·	20.3	2.4	·	·	·	17.6	·	6.4	·	3.6	127.0			16	15	·	·
		Pustritz	788	2.8	6.1	16.6	·	·	31.7	18.5	1.7	·	3.2	7.2	2.1	·	·	2.4	·	·	6.1	·	·	·	5.7	2.1	13.2	·	·	17.1	4.1	6.2	·	18.6	163.4			18	18	·	·
		St. Paul	416	7.3	2.0	26.0	0.8	·	22.0	22.3	0.5	0.6	1.0	1.9	2.0	1.0	10.7	·	·	·	20.6	·	·	·	17.6	9.9	·	·	·	34.9	5.3	7.2	0.2	1.4	194.7	203	+99	21	17	·	·

\+ 1075 ++ 1054 x 1060 xx 2000 * 800

Deutscher Wetterdienst in der US-Zone

Wetteramt
Karlsruhe
Erzbergerstr. 111

Seite M Nr. 296
BH Nr. 369

Deutsches Meteorologisches Jahrbuch 1938

Teil III, 1: Niederschlagsbeobachtungen

1949

G. Braun (vormals G. Braunsche Hofbuchdruckerei und Verlag) G. m. b. H., Karlsruhe

Inhaltsverzeichnis.

	Seite
Einleitung	III
Erläuterungen zu den Tabellen	IV
Verzeichnis der Stationen nach politischen Bezirken	V
Tägliche Niederschlagshöhen:	
Januar	1
Februar	49
März	97
April	145
Mai	193
Juni	253
Juli	313
August	373

Einleitung

Der vorliegende Teil III des Deutschen Meteorologischen Jahrbuchs 1938 umfaßt die Ergebnisse der Niederschlagsbeobachtungen.

Während die Hefte 1—17 bereits vor dem Kriege durch das damalige Reichsamt für Wetterdienst veröffentlicht wurden, wurde infolge des Ausbruchs des Krieges die Veröffentlichung des Abschlußheftes Nr. 18 abgebrochen. Nur die Monats- und Jahresergebnisse dieses Heftes wurden kurz vor Kriegsausbruch noch ausgedruckt und haben daher die Bogen-Signatur „R. f. W." Die übrigen Teile wurden erst 1947 bearbeitet.

Von einer Auswahl von Stationen werden die täglichen Niederschlagshöhen und die täglichen Schneedeckenhöhen, sowie die Wassergehaltsbestimmungen veröffentlicht.

Die Monats- und Jahresergebnisse und die Tagesmengen von 50 mm und mehr werden von sämtlichen Stationen veröffentlicht, während die Auswertungen nach Stark- und Dauerregen nur ein Fragment darstellen, da der Großteil der Auswertungen durch Kriegsschäden vernichtet wurde.

Erst- und letztmalig erscheinen bei den Auswahlstationen und den Monats- und Jahresergebnissen die Stationen Österreichs.

Überall wurde die hydrographische Reihenfolge der Stationen zugrunde gelegt, doch bietet das einleitend zusammengestellte Stationsverzeichnis die Möglichkeit, Stationen eines bestimmten politischen Bezirkes aufzusuchen.

Deutscher Wetterdienst in der US-Zone
Zentralamt, Abt. III

Bad Kissingen

I. A.

K. Knoch.

Erläuterungen zu den Tabellen.

I. Stationsverzeichnis.

Im Verzeichnis erscheinen nach Ländern, Provinzen usw. geordnet sämtliche vorhandenen Stationen mit Angabe der Zugehörigkeit zu den kleineren Verwaltungseinheiten (Kreis, Bezirksamt, Amtshauptmannschaft, Oberamt, Bezirkshauptmannschaft, Amt usw.) und der Seitenzahl der Veröffentlichung der Monats- und Jahressummen bzw. der Stark- und Dauerregen. Es bedeutet:

N Tägliche Niederschlagshöhen sind auf Seite 1—720 veröffentlicht.

S Tägliche Schneehöhen sind auf Seite 721—842 veröffentlicht.

R Auswertungen der Registrierungen sind als Stark- und Dauerregen auf Seite 951—957 veröffentlicht.

† Die Verhältniswerte zu den Normalwerten sind auf Seite 939—944 veröffentlicht.

* Die Reihe ist länger als ein Jahr unterbrochen.

Bei den österreichischen Stationen konnte das Einrichtungsjahr infolge fehlender Unterlagen nicht veröffentlicht werden.

II. Tägliche Niederschlagshöhen. Die Tabellen enthalten:

Flußgebiete I. und II. Ordnung, in Einzelfällen auch III. Ordnung;

Stationsnamen und Seehöhen;

Tägliche Niederschlagshöhen in mm und Kennzeichnung der Schneedecke, gemessen um 7 Uhr morgens.

Es bedeutet:
ein Punkt, daß kein Niederschlag gefallen ist; 0.0, daß die Menge unmeßbar (unter 0.05 mm) war; ein Strich, daß eine Messung nicht ausgeführt wurde;
ein schräger Strich in der oberen rechten Ecke, daß eine Schneedecke um 7^h vorhanden war; diese Eintragung erfolgt aber nur bei Stationen, die regelmäßige Messungen der Schneedecke (⊠) durchführen und an der Eintragung eines Wertes in der letzten Spalte kenntlich sind.
Eingeklammerte Werte sind ergänzt.
Eine Zahl unter einer Klammer (⎵) gibt die Gesamtmenge mehrerer Tage.

Monatssummen, Verhältnis zum Normalwert (in %) und Abweichung vom Normalwert (in mm); als Normalwerte sind die Mittel 1891—1930 zugrunde gelegt.

Zahl der Tage mit Niederschlag von mindestens 0.1 mm und 1.0 mm, mit Schnee und Schneedecke; als Tage mit Schnee (*) wurden alle Tage gezählt, an denen der Niederschlag von Schnee oder von Regen und Schnee herrührte und die Tagesmenge mindestens 0.1 mm betrug.

III. Tägliche Schneehöhen. Wassergehalt der Schneedecke. Die Tabellen enthalten:

Flußgebiete I. Ordnung, in Einzelfällen auch II. Ordnung;

Stationsnamen und Seehöhen;

Tägliche Schneehöhen in cm, gemessen um 7 Uhr morgens.

Es bedeutet:
ein Punkt, daß eine Schneedecke nicht gelegen hat;
Fl., daß einzelne Schneeflecke vorhanden waren;
0, daß eine sehr dünne oder stellenweise durchbrochene, aber noch zusammenhängende Schneedecke gelegen hat;
⊠, daß eine Schneedecke vorhanden war, deren Höhe nicht gemessen wurde;
ein Strich oder ein freies Feld, daß eine Beobachtung nicht stattgefunden hat.

Wassergehalt der Schneedecke an bestimmten, aus der Überschrift ersichtlichen Tagen. Die Höhe der jeweils ausgestochenen Schneehöhe (in cm) und der gesamte Wassergehalt des ausgestochenen Schnees (in mm) sind angegeben.

IV. Monats- und Jahresergebnisse.

Monats- und Jahressummen, größte Tagesmengen. Die Tabellen enthalten:

Flußgebiete I. und II. Ordnung, in Einzelfällen auch III. Ordnung;

Stationsnamen und Seehöhen;

Monatsmengen in mm;

Jahressummen für das Kalenderjahr sowie Höhe und Datum der größten Tagesmengen;

Jahressummen für das Wasserwirtschaftsjahr (November bis Oktober).

Monats- und Jahressummen in Prozenten der Normalwerte.

Als Normalwerte sind die Mittel 1891—1930 zugrunde gelegt.

Es sind hervorgehoben:
durch großen Fettdruck: Größte Monatswerte sowie größte Tagesmengen von 50 mm und mehr;
durch kleinen Fettdruck: Kleinste Monatswerte;
durch kursiven Druck: Unsichere oder ganz bzw. teilweise ergänzte Werte.

V. Tagesmengen von 50 mm und mehr.

Die Zusammenstellung enthält sämtliche Tagesmengen von 50 mm und mehr. Hier erscheinen also alle Stationen, bei denen die größte Tagesmenge in den vorhergehenden Tabellen fett gedruckt ist.

Stark- und Dauerregen.

Als Starkregen werden alle Regenfälle oberhalb der Grenze $h = \sqrt{5\,t - \left(\frac{t}{24}\right)^2}$ gerechnet; h = Regenhöhe in mm, t = Regendauer in min. Die Mindestmengen für Starkregen ergeben sich sodann entsprechend der folgenden Tabelle:

Regendauer (min)	5	10	15	20	30	45	60
Mindestmenge (mm)	5.0	7.1	8.7	10.0	12.2	14.9	17.1
Regendauer (Std.)	1½	2	3	4	5	10	20
Mindestmenge (mm)	20.9	24.0	29.0	33.2	36.6	48.7	59.3

Unter Dauerregen sind alle Regenfälle zu verstehen, die bei einer ununterbrochenen Dauer von mindestens 6 Stunden eine Stundenintensität von mehr als 0.5 mm aufweisen.

Bei den mit einem Stern (*) bezeichneten Stationen sind aber nur die Dauerregen berücksichtigt, die bei einer ununterbrochenen Dauer von 6 Stunden und mehr eine Stundenintensität von mehr als 1 mm/Stunde aufweisen.

Zur Messung der Niederschläge, die früh 7 Uhr vorgenommen wird, dient fast allgemein der Regenmesser System Hellmann Mod. 86 mit einer Auffangfläche von 200 qcm, deren Höhe über dem Erdboden 1 m beträgt. An den Stationen höherer Gebirgslagen ist der Hellmannsche Gebirgsregenmesser im Gebrauch; seine 500 qcm große Auffangfläche befindet sich 2 m über dem Erdboden. Der registrierende Regenmesser System Hellmann hat die gleiche Auffangfläche von 200 qcm wie der gewöhnliche Stationsregenmesser.

Verzeichnis
der Stationen nach politischen Bezirken

Verzeichnis der politischen Bezirke

	Seite
Ostpreußen	VI
Pommern	VII
Mecklenburg	IX
Lübeck	X
Schleswig-Holstein	X
Hamburg	XI
Brandenburg	XI
Stadt Berlin	XIII
Grenzmark Posen-Westpreußen	XIII
Niederschlesien	XIII
Oberschlesien	XVI
Provinz Sachsen	XVII
Anhalt	XIX
Braunschweig	XIX
Hannover	XIX
Oldenburg	XXII
Bremen	XXII
Schaumburg-Lippe	XXII
Westfalen	XXII
Lippe	XXIV
Rheinprovinz	XXIV
Hessen-Nassau	XXVII
Land Sachsen	XXIX
Thüringen	XXXI
Hessen	XXXIII
Pfalz	XXXIII
Saarland	XXXIV
Baden	XXXIV
Württemberg	XXXV
Hohenzollerische Lande	XXXVII
Unterfranken	XXXVII
Oberfranken	XXXVIII
Mittelfranken	XXXIX
Oberpfalz	XXXIX
Niederbayern	XL
Oberbayern	XLI
Schwaben	XLIII
Vorarlberg	XLVI
Tirol	XLVI
Salzburg	XLVI
Oberösterreich	XLVII
Niederösterreich	XLVIII
Steiermark	IL
Kärnten	L

Stationen	Kreis	Seite	Station seit	Stationen	Kreis	Seite	Station seit
Ostpreußen							
Albrechtsdorf	Pr. Eylau	.	1933	Groß-Grieben	Osterode	847	1926
Allenburg N S	Wehlau	845	1933	Groß-Heydekrug	Fischhausen	844	1936
Allenstein (Flughf.) N S	Allenstein	845	1936	Groß-Klingbeck	Heiligenbeil	846	1933
Alt-Gehland	Sensburg	847	1931	Groß-Leschienen N	Ortelsburg	847	1912
Altmark	Stuhm	846	1936	Groß-Rautenberg	Braunsberg	846	1934
Altstadt N S	Mohrungen	846	1929	Groß-Rohdau	Rosenberg	846	1892
Angerapp N S	Angerapp	845	1928	Groß-Rosen N	Johannisburg	847	1936
Argenbrück	Tilsit-Ragnit	844	1936	Groß-Schmückwalde	Osterode	847	1929
Arnswald N S	Goldap	844	1914	Groß-Steinort	Elbing (Land)	846	1926
Aweyden	Sensburg	847	1886	Groß-Stürlack	Lötzen	844	1886
Balga	Heiligenbeil	846	1898	Grünheide N	Insterburg (Land)	845	1925
Barten	Rastenburg	845	1917	Grünwalde	Ortelsburg	847	1936
Baumgart N S	Elbing (Land)	846	1925	Grumbkowsfelde	Schloßberg	845	1934
Beiningen N	Tilsit-Ragnit	844	1919	Gumbinnen N R	Gumbinnen	845, 951	1886
Benern	Heilsberg	846	1937	Gurnen	Goldap	844	1933
Birken	Insterburg	845	1936	Gutenfeld	Königsberg (Land)	846	1936
Bischofsburg N	Rössel	845	1901	Hanffen	Lötzen	844	1933
Bischofstein	Rössel	845	1937	Hardichhausen N	Neidenburg	847	1927
Bischofswerder N	Rosenberg	847	1921	Heiligenbeil N	Heiligenbeil	846	1888
Bokellen N	Gerdauen	845	1927	Heiligenthal	Heilsberg	846	1901
Borszymmen N	Lyck	847	1904	Heiligenwalde	Königsberg (Land)	846	1922
Brandenburg	Heiligenbeil	846	1935	Heilsberg N S R	Heilsberg	845†	1887
Breitenstein	Tilsit-Ragnit	845	1934	Hermeshof N	Goldap	844	1929
Braunsberg N	Braunsberg	.	1931	Herzogskirch	Tilsit-Ragnit	845	1936
Brüsterort N	Fischhausen	844	1936	Hohenstein N	Osterode	846	1893
Buddern	Angerburg	844	1886	Inse N	Niederung	844	1921
Conradswalde	Königsberg (Land)	844	1922	Insterburg N S	Insterburg (Stadt)	845†	1886
Cranz	Fischhausen	844	1936	Jäskendorf	Mohrungen	847	1897
Cruttinnen N	Sensburg	847	1894	Johannisburg N S	Johannisburg	847†	1932
Danzig-Langfuhr	Danzig	847		Juditten	Bartenstein	845	1900
Deutsch Eylau N	Rosenberg	847	1903	Kahlberg	Elbing	846	1937
Deutsch Thierau	Heiligenbeil	846	1933	Kalgendorf	Lyck	847	1909
Dietrichsdorf N	Gerdauen	845	1933	Kalldorf	Treuburg	847	1909
Dietrichsdorf	Stuhm	846	1906	Kaltenbach	Goldap	845	1936
Domnau	Bartenstein	845	1934	Kannwiesen	Ortelsburg	847	1936
Dreifurt	Tilsit-Ragnit	844	1934	Karkeln	Niederung	844	1937
Drugthenen N S	Fischhausen	844	1933	Karwinden	Pr. Holland	846	1926
Ebene Buchwalde N	Pr. Holland	846	1898	Kattenau	Ebenrode	844	1925
Ebene Hirschfeld	Pr. Holland	846	1899	Kekitten N S	Rössel	845	1920
Ebenrode N S	Ebenrode	844†	1924	Kernsdorf N S	Osterode	847	1900
Elbing N	Elbing (Stadt)	846	1897	Kiöwen	Treuburg	847	1933
Ellerwald	Elbing (Land)	846	1907	Klein-Blumenau	Fischhausen	844	1937
Engelstein N S	Angerburg	845	1891	Klein-Herzogswalde	Rosenberg	847	1928
Erlen N	Niederung	844	1929	Klein-Lautersee	Angerapp	845	1904
Erlenwald N	Labiau	844	1893	Klein-Nebrau N	Marienwerder	846†	1889
Espenhain	Wehlau	844	1930	Klein-Rosainen	Marienwerder	847	1914
Eversdorf	Labiau	844	1938	Kleinsommershöfen	Niederung	844	1934
Fichtenfließ	Tilsit-Ragnit	844	1900	Klenau N S	Braunsberg	846†	1888
Fischhausen N	Fischhausen	844	1897	Kloken N	Niederung	844	1922
Flammberg	Ortelsburg	847	1926	Kobulten	Ortelsburg	845	1898
Fleming N	Rössel	845	1900	Königsberg (Sternw.)	Königsberg (Stadt)	846	1848
Florweg	Labiau	844	1893	Königsberg-Devau N S R	Königsberg (Stadt)	846, 951†	1922
Frauendorf N	Heilsberg	846	1928	Königshöhe	Lötzen	845	1937
Friedland N	Bartenstein	845†	1895	Kragau	Fischhausen	844	1891
Friedrichsdorf	Bartenstein	846	1936	Kreuzburg	Pr. Eylau	846	1936
Friedrichshof	Ortelsburg	847	1888	Kreuzingen	Niederung	844	1900
Friedrichswalde	Gerdauen	845	1937	Kruglanken	Angerburg	844	1888
Fuchsberg N	Königsberg (Land)	846	1921	Kussen	Schloßberg	845	1937
Gallingen	Bartenstein	845	1917	Lablacken	Labiau	844	1888
Garnsee	Marienwerder	847	1922	Landsberg N	Pr. Eylau	845	1903
Gayl	Braunsberg	846	1936	Langendorf	Sensburg	847	1936
Gehlenburg	Johannisburg	847	1893	Langenfelde	Schloßberg	845	1908
Geierswalde	Osterode	847	1933	Langenwasser N	Ebenrode	845	1934
Gerdauen N	Gerdauen	845	1888	Langwalde N	Braunsberg	846	1892
Gergehnen	Mohrungen	847	1888	Laptau	Fischhausen	844	1933
Gerswalde	Mohrungen	847	1910	Lesgewangminnen	Tilsit-Ragnit	845	1933
Gilgenburg N S	Osterode	847	1932	Lichtenfeld N	Heiligenbeil	846	1902
Glaubitten	Rastenburg	845	1898	Lichtfelde	Stuhm	846	1911
Glockstein N	Rössel	845	1932	Lindenberg N	Insterburg (Land)	844	1886
Godnicken	Fischhausen	844	1936	Lissen	Angerburg	844	1933
Grabnick	Lyck	847	1936	Lossainen N	Rössel	845	1897
Grieben	Angerapp	845	1894	Lötzen N R	Lötzen	844, 951	1895
Groß-Bellschwitz	Rosenberg	846	1921	Lyck N S	Lyck	847	1932
Groß-Bruch	Fischhausen	846	1935	Mareese	Marienwerder	846	1926
Groß-Buchwalde	Allenstein (Land)	845	1919	Marienburg N S	Marienburg	846†	1886
Groß-Gablick	Lötzen	847	1937	Marienwerder N S R	Marienwerder	846, 951	1932

N = Stationen, von denen tägliche Niederschlagsmengen veröffentlicht sind.
S = Stationen, von denen tägliche Schneedeckenhöhen veröffentlicht sind.
R = Stationen, an denen Schreibregenmesser vorhanden sind. — * = Reihe länger als ein Jahr unterbrochen.
† = Verhältnis zum Normalwert auf Seite 951–957 veröffentlicht.

Stationen	Kreis	Seite	Station seit
Mednicken . . . . N . .	Fischhausen	846	1927
Mehlsack	Braunsberg	846	1936
Mensguth . . . . . N . .	Ortelsburg	847	1905
Merunen . . . . . N . .	Treuburg	847	1923
Mittenheide . . . . N . .	Johannisburg	847	1888
Mohrungen . . . . N . .	Mohrungen	847	1889
Möwenhaken	Fischhausen	846	1893
Mühlhausen	Pr. Holland	846	1937
Mühlhausen . . . . N S .	Pr. Eylau	846	1930
Narmeln	Elbing (Land)	846	1935
Nautzken	Labiau	844	1937
Neidenburg . . . . . N R	Neidenburg	847 951	1889
Neuhausen	Königsberg (Land) . . .	846	1936
Neukirch	Niederung	844	1918
Neukrug . . . . . N S .	Elbing (Land)	846	1898
Neukuhren	Fischhausen	844	1937
Neunassau	Insterburg	845	1886
Neu-Ramuck . . . N . .	Allenstein (Land) . . .	845	1893
Neu-Waldeck	Pr. Eylau	846	1933
Nikolaiken . . . . N S .	Sensburg	847	1894
Nordenburg	Gerdauen	845	1914
Oberschleifen	Insterburg	845	1925
Ortelsburg . . . . N S .	Ortelsburg	847†	1908
Ostdorf	Schloßberg	844	1933
Osterode . . . . . N S .	Osterode	847†	1886
Palmnicken	Fischhausen	844	1898
Pathaunen	Allenstein (Land) . . .	845	1909
Perteltnicken	Fischhausen	844	1936
Petershagen	Pr. Eylau	845	1936
Peyse . . . . . N . .	Fischhausen	844	1925
Pfahlbude	Braunsberg	846	1937
Pillau	Fischhausen	844	1936
Pillau	Fischhausen	844	1938
Platteinen	Osterode	847	1925
Plauten	Braunsberg	846	1936
Pomehrendorf	Elbing (Land)	846	1933
Poschloschen	Pr. Eylau	846	1936
Pr. Eylau . . . . . N . .	Pr. Eylau	846	1897
Pr. Görlitz . . . . N . .	Osterode	847	1929
Pröbbernau . . . . N . .	Elbing (Land)	846	1929
Prostken . . . . N . .	Lyck	847	1922
Pulfnick . . . . . N . .	Osterode	846	1927
Ragnit	Tilsit-Ragnit	844	1902
Ranten . . . . . N . .	Lötzen	847	1888
Rastenburg (Zuckerfabr.) .	Rastenburg	845†	1897
Rastenburg . . . . N S .	Rastenburg	845	1932
Rathswalde . . . . N . .	Labiau	844	1925
Ratzeburg	Ortelsburg	847	1923
Rauschen . . . . . N . .	Fischhausen	844	1928
Rhein	Lötzen	847	1936
Rheinswein	Ortelsburg	847	1924
Riesenburg . . . . N . .	Rosenberg	846	1893
Rinderort	Labiau	844	1936
Rössel	Rössel	845	1936
Rominten . . . . . N S .	Goldap	845†	1926
Rositten	Pr. Eylau	846	1925
Rossitten . . . . . N S .	Fischhausen	844†	1906
Rothebude . . . . N . .	Goldap	846	1892
Saalau	Insterburg (Land) . . .	845	1934
Salzbach	Rastenburg	845	1888
Sandau	Ebenrode	844	1923
Sangnitten	Pr. Eylau	846	1936
Sarkau	Fischhausen	844	1898
Schaaksvitte . . . N S .	Königsberg (Land) . . .	844	1888
Scharnau	Neidenburg	847	1937
Scheufelsdorf	Ortelsburg	845	1926
Schillen	Tilsit-Ragnit	844	1934
Schloßbach . . . . N . .	Ebenrode	845	1886
Schloßberg . . . . N . .	Schloßberg	845	1898
Schönfelde	Allenstein (Land) . . .	846	1909
Schugsten	Fischhausen	844	1936
Schulzenhof	Insterburg	845	1936
Schuttschen	Neidenburg	847	1924
Schwenkendorf	Mohrungen	847	1909
Schwentainen	Treuburg	846	1887
Schwenten	Angerburg	844	1921
Seegutten . . . . . N . .	Johannisburg	847	1909
Seehesten	Sensburg	845	1929
Siegfriedswalde	Heilsberg	845	1936
Silberbach . . . . N S .	Mohrungen	846†	1902
Skollmen	Pr. Holland	846	1908
Sommerau	Elbing (Land)	846	1936
Stabigotten	Allenstein (Land) . . .	846	1929
Stampelken	Wehlau	846	1920
Stangenwald	Gumbinnen	845	1933
Stimbern . . . . . NS .	Schloßberg	845	1887
Stuhm	Stuhm	846	1935
Tannenschlucht	Goldap	845	1936
Tapiau . . . . . N S .	Wehlau	846	1888
Terranowa	Elbing	846	1937
Tilsit . . . . . NS .	Tilsit (Stadt)	844†	1873
Tolkemit . . . . . N . .	Elbing (Land)	846	1890
Trammen	Niederung	844	1923
Trappen . . . . . N . .	Tilsit-Ragnit	844	1922
Treuburg . . . . . N S .	Treuburg	847†	1886
Tulpeningken	Schloßberg	844	1933
Turau . . . . . N . .	Johannisburg	847	1925
Turauken . . . . . N S .	Osterode	845	1932
Wangotten	Rastenburg	845	1936
Wartenburg	Allenstein (Land) . . .	845	1897
Weepers	Mohrungen	847	1934
Wehlau . . . . . N . .	Wehlau	845	1936
Wehrdamm	Königsberg (Land) . . .	846	1898
Weißuhnen	Johannisburg	847	1936
Welmdeich . . . . N S .	Labiau	844	1891
Wetterau . . . . . N S .	Schloßberg	844	1932
Wichertshof . . . . N . .	Heilsberg	845	1922
Willenberg	Ortelsburg	847	1888
Wittenberg	Pr. Eylau	846	1928
Wolfsheide . . . . N . .	Stuhm	846	1913
Wöterkeim	Bartenstein	845	1890
Wormditt . . . . . N . .	Braunsberg	846	1917
Zinten . . . . . N . .	Heiligenbeil	846	1897
Zollerndorf . . . . N . .	Johannisburg	847	1936
Zölp	Mohrungen	847	1893

Pommern

Stationen	Kreis	Seite	Station seit
Ahlbeck	Usedom-Wollin	860	1881
Altdamm	Randow	860	1901
Altenkirchen . . . N . .	Rügen	861	1890
Altgriebnitz	Köslin (Land)	849	1915
Alt-Körtnitz	Dramburg	858	1936
Altkrakow . . . . N . .	Schlawe	848	1935
Amalienhof	Cammin	860	1936
Anklam I . . . . . N . .	Anklam	861	1919
Anklam II	Anklam	861	1938
Arkona	Rügen	861	1881
Augustwalde	Naugard	860	1937
Bahn . . . . . N S .	Greifenhagen	859†	1890
Balster	Dramburg	858	1906
Barhöft	Franzburg-Barth	861	1937
Barth I	Franzburg-Barth	861	1936
Barth II	Franzburg-Barth	861	1938
Bärwalde . . . . . N . .	Neustettin	848	1890
Battin	Belgard	849	1935
Beckel	Stolp (Land)	848	1936
Belgard . . . . . N SR	Belgard	848, 951	1890*
Belgard . . . . . N . .	Lauenburg i. P.	849	1895
Bergen	Rügen	861	1897
Bernsdorf . . . . . N S .	Bütow	848	1922
Binz	Rügen	861	1936
Birkholz	Dramburg	858	1936
Blankensee	Pyritz	860	1925
Böck	Randow	860	1936
Borntin	Neustettin	848	1936
Bublitz . . . . . N S .	Köslin	849	1935
Buckowin	Lauenburg	848	1935
Bug	Rügen	861	1936
Butow . . . . . N . .	Saatzig	860	1933
Chinow . . . . . N . .	Lauenburg i. P.	848	1924
Colbitzow	Randow	859	1936
Cronau	Schlawe	848	1935
Daber . . . . . N . .	Naugard	849	1890*
Damgarten	Franzburg-Barth	862	1936
Darsow	Stolp (Land)	848	1905
Dassow	Kolberg-Körlin	849	1936
Darßer Ort	Franzburg-Barth	862	1881

Stationsverzeichnis 1938

Stationen	Kreis	Seite	Station seit
Deep	Greifenberg	849	1936
Deutsch-Fuhlbeck	Dramburg	858	1936
Dietersdorf	Dramburg	858	1933
Dievenow	Cammin	849	1938
Dobberphul	Greifenhagen	860	1933
Dramburg N S R	Dramburg	858, 953†	1890
Drenow	Kolberg-Körlin	849	1936
Drenzig N	Schlawe	848	1926
Eichweide	Stolp	848	1936
Falkenburg	Dramburg	858	1936
Finkenwalde	Randow	859	1935
Franzburg	Franzburg-Barth	861	1897*
Franzwalde[1])	Bütow	848	1937
Friedrichshuld	Rummelsburg	848	1935
Fritzow	Cammin	849	1904
Funkenhagen	Köslin (Land)	848	1890
Gabbert	Saatzig	858	1936
Garchen	Kolberg-Körlin	849	1935
Garden	Greifenhagen	859	1937
Gartz N	Randow	859	1900
Geiglitz	Regenwalde	849	1911
Gingst N	Rügen	861	1923
Glendelin	Demmin	861	1936
Göhren a. Rügen	Rügen	861	1932
Gollnow N	Naugard	860	1893
Görke	Usedom-Wollin	860	1926
Görmin	Grimmen	861	1935
Grambow	Randow	860	1931
Gramenz	Neustettin	848	1936
Gramzow	Anklam	861	1936
Greifenberg N S R	Greifenberg	849, 951†	1890
Greifswald N	Greifswald (Stadt)	861†	1898
Greifswalder Oie	Greifswald (Land)	860	1892
Grimmen	Grimmen	861	1936
Groß-Gluschen	Stolp (Land)	848	1936
Groß-Horst	Greifenberg	849	1899
Groß-Jestin	Kolberg-Körlin	849	1924
Groß-Justin N	Cammin	849	1936
Groß-Karzenburg N	Rummelsburg	857	1890
Groß Krien	Stolp	848	1936
Groß-Mohrdorf	Franzburg-Barth	861	1935
Groß-Nossin	Stolp (Land)	848	1936
Groß-Rakow N	Grimmen	861	1913
Groß-Sabin	Dramburg	858	1936
Groß-Zapplin	Greifenberg	849	1936
Groß-Zicker	Rügen	861	1911
Grunau R	Flatow	847, 951	1938
Gülzow	Cammin	849	1890*
Gustkow N	Bütow	848	1928
Gustow	Rügen	861	1936
Gützkow N S	Greifswald (Land)	861	1890
Hasenfier N	Neustettin	858	1936
Hebron-Damnitz	Stolp (Land)	848	1893
Heidebrink	Usedom-Wollin	849	1936
Henkenhagen	Kolberg-Körlin	848	1936
Heringsdorf	Usedom-Wollin	860	1937
Hohenfelde	Lauenburg i. P.	848	1936
Hohenstein N	Stolp (Land)	848	1924
Hohenwaldheim	Lauenburg	848	1938
Jaasde	Kolberg-Körlin	849	1933
Jacobshagen	Saatzig	860	1936
Jakobsdorf	Dramburg	858	1935
Jershöft	Schlawe	848†	1893
Kallies	Dramburg	858	1938
Kannenberg	Saatzig	860	1936
Kantreck	Cammin	849	1933
Karnitz	Regenwalde	849	1903
Kartlow N S	Cammin	849	1890
Karwitz	Dramburg	858	1936
Kaseburg N	Usedom-Wollin	860	1893
Kasekow	Randow	859	1935
Kehrberg	Greifenhagen	859	1906
Klaushagen	Neustettin	858	1935
Kloster I N	Rügen	861	1931
Kloster II (Dornbusch)	Rügen	861	1886
Kolberg I (Hafenbauamt)	Kolberg (Stadt)	849	1930*
Kolberg II (Vorst. Münde) N	Kolberg (Stadt)	-	1895
Kölpinsee N	Usedom-Wollin	860	1931
Köpitz	Cammin	849	1932
Köslin N S	Köslin (Stadt)	848†	1848
Laase	Köslin	848	1935
Labenz	Dramburg	849	1935
Langenberg	Randow	860	1936
Lauenburg i. P. I N S	Lauenburg i. P.	848†	1861
Lauenburg II	Lauenburg	848	1936
Leba N R	Lauenburg i. P.	848, 951	1895*
Leine	Pyritz	860	1926
Lessacken	Stolp	848	1936
Letzin	Demmin	861	1904
Lieschow	Rügen	861	1905
Lojow N S	Stolp (Land)	848	1897
Lüdershagen	Franzburg-Barth	861	1936
Lupow N	Stolp (Land)	848	1892*
Maldewin	Regenwalde	849	1935
Marienwerder	Pyritz	859	1936
Massow N	Naugard	849	1890
Meyersberg	Ueckermünde	860	1936
Misdroy N R	Usedom-Wollin	860, 954	1930
Möhringen	Randow	859	1927
Mönchkappe	Greifenhagen	859	1930
Morgow	Cammin	849	1936
Moritzfelde	Greifenhagen	860	1902*
Muhlendorf N S	Regenwalde	849	1922
Mühlenhof	Ueckermünde	860	1937
Mühlental N S	Stolp	848	1938
Muttrin	Stolp (Land)	848	1902
Naseband N	Neustettin	848	1905
Natelfitz	Regenwalde	849	1936
Naugard N	Naugard	849	1890*
Nest I	Köslin (Land)	848	1908
Nest II	Köslin	848	1938
Neubuckow	Belgard	849	1936
Neu-Damerow	Saatzig	860	1936
Neuenhagen	Schlawe	848	1930
Neuhaus N	Randow	860	1908
Neuhof N	Dramburg	858	1900
Neumalchow	Schlawe	848	1936
Neustettin I N S	Neustettin	857	1933
Neustettin II	Neustettin	857†	1908
Neuwarp	Ueckermünde	860	1897*
Nipmerow	Rügen	861	1925
Nörenberg	Saatzig	860	1890*
Oberkarlsbach	Naugard	860	1928
Osseck	Lauenburg i. P.	848	1936
Osternothafen	Usedom-Wollin	860	1935
Paatzig	Cammin	849	1927
Pammin	Dramburg	858	1936
Parow	Franzburg-Barth	861	1938
Pasewalk N	Ueckermünde	860	1890
Peenemünde	Usedom-Wollin	861	1936
Pensin N	Demmin	861	1914
Pflugrade	Naugard	849	1935
Pielburg N	Neustettin	858	1900*
Plathe	Regenwalde	849	1900
Pollnow	Schlawe	848	1936
Polzin N S	Belgard	848	1890*
Pommerensdorf	Randow	859	1896
Putbus N S	Rügen	861	1853
Pyritz N	Pyritz	860	1897
Quackenburg	Stolp (Land)	848	1908*
Raddatz	Neustettin	857	1936
Rathebur	Anklam	860	1921
Ratzebuhr N	Neustettin	857	1922
Reckow N	Köslin (Land)	849	1926
Regenwalde	Regenwalde	849	1936
Reinfeld	Belgard	849	1936
Reinfeld b. Barnow	Rummelsburg	848	1928
Reinfeld b. Rummelsburg	Rummelsburg	848	1916*
Reinkenhagen N	Grimmen	861	1909
Reinwasser N S R	Rummelsburg	847, 951†	1894
Riegbaum	Regenwalde	849	1917
Retzow	Naugard	849	1937
Rörchen	Naugard	860	1936
Rosenfelde	Greifenhagen	859	1936
Rothemühl	Ueckermünde	860	1929
Rothenklempenow	Randow	860	1923
Rosgars	Lauenburg	848	1937
Rowe	Stolp (Land)	848	1936
Rügenwalde N	Schlawe	848	1931
Ruschütz	Stolp (Land)	848	1936
Sallentin	Pyritz	857	1937
Samtens	Rügen	861	1890

[1]) Ortsbezeichnung früher Pyaschen.

Stationen	Kreis	Seite	Station seit
Sargard	Rügen	861	1936
Saßnitz	Rügen	861	1937
Schlackow	Schlawe	848	1936
Schlawe N S	Schlawe	848	1894*
Schmolsin	Stolp (Land)	848	1890
Schneidemühl	Neustettin	858	1936
Schöneberg	Saatzig	860	1937
Schönow	Pyritz	860	1935
Seeger	Köslin	849	1935
Seehof b. Beßwitz N	Rummelsburg	848	1926
Seehof b. Lubben	Rummelsburg	848	1925
Selchow	Netzekreis	858	1937
Simmatzig	Belgard	849	1930
Sommin	Bütow	847	1890*
Sophienhof	Arnswalde	860	1936
Spantekow	Anklam	861	1894*
Speck	Lauenburg	848	1936
Spiekersdorf	Franzburg-Barth	861	1936
Stargard i. P. N	Stargard (Stadt)	860†	1897
Starkow N	Franzburg-Barth	861	1901
Steinforth	Neustettin	858	1935
Stepen	Neustettin	857	1936
Stepenitz	Cammin	849	1936
Sternin	Kolberg-Körlin	849	1935
Stettin I (Posener Str.) N S	Stettin (Stadt)	859†	1848
Stettin II (Flughafen) R	Stettin (Stadt)	859, 954	1927
Stilo	Lauenburg i. P.	848	1911
Stolp I N R	Stolp (Stadt)	848, 951	1890
Stolp II	Stolp	848	1938
Stolpmünde	Stolp (Land)	848	1881
Stolzenberg N	Kolberg-Körlin	849	1922
Stralsund N	Stralsund (Stadt)	861	1897
Stubbenkammer	Rügen	861	1937
Sydow	Schlawe	849	1908
Tantow	Randow	859	1936
Teschendorf	Dramburg	858	1936
Thänsdorf	Greifenhagen	859	1937
Thiessow	Rügen	861	1881
Tietzow	Belgard	849	1937
Thunow	Köslin	849	1936
Torgelow	Ueckermünde	860	1899*
Treptow a. R. N S	Greifenberg	849	1894
Treptow a. T. N	Demmin	861	1899
Tribsees N S	Grimmen	861	1890
Tutow	Demmin	861	1936
Ueckermünde I N S	Ueckermünde	860†	1890
Ueckermünde II	Ueckermünde	860	1937
Usedom	Usedom-Wollin	860	1897
Varchmin	Köslin	848	1935
Vehlingsdorf	Saatzig	849	1935
Vixow	Stolp	848	1935
Voßberg N S	Saatzig	860	1904
Warbelow	Stolp (Land)	848	1931
Warnow	Usedom-Wollin	849	1893
Warsow	Randow	860	1935
Wedelsdorf N	Saatzig	858	1902
Werben	Pyritz	860	1890
Wierschutzin N S	Lauenburg i. P.	848	1910
Wittenfelde N	Greifenberg	849	1918*
Wobesde	Stolp (Land)	848	1902*
Wocknin	Rummelsburg	848	1911*
Woldisch-Tychow N S	Belgard	848	1902*
Wolgast N	Greifswald (Land)	861	1895
Wolkwitz	Demmin	861	1925
Wollin N	Usedom-Wollin	849	1890*
Wopersnow	Belgard	848	1936
Wurchow R	Neustettin	857, 953	1892*
Wusterhusen	Greifswald	861	1935
Wusterwitz N	Dramburg	858	1890
Zachan	Saatzig	860	1890*
Zanzow	Saatzig	858	1936
Zarnekow	Greifswald	861	1935
Zemitz	Greifswald (Land)	861	1925
Zickerke	Naugard	849	1936
Ziegenort N	Ueckermünde	860	1902
Zingst N S	Franzburg-Barth	862†	1890
Zirchow	Schlawe	848	1930
Zitzewitz	Stolp (Land)	848	1902
Zollbrück	Rummelsburg	848	1935
Zopfenbeck	Ueckermünde	860	1893
Zuckers N S	Rummelsburg	848	1933
Zudar	Rügen	861	1935

Mecklenburg

Ballwitz	Stargard	861	1936
Barnin N S	Schwerin (Land)	862	1911
Baumgarten	Güstrow (Land)	862	1936
Bernitt N	Güstrow (Land)	862	1888*
Blankenhagen	Rostock (Land)	862	1935
Boek	Waren	880	1936
Boitin	Güstrow (Land)	862	1936
Boltenhagen N	Schönberg	862	1923
Cölpin	Stargard	860	1936
Dargun N	Malchin	861	1888
Dietrichshagen	Rostock (Land)	862	1936
Doberan	Rostock (Land)	862	1894
Dömitz N S	Ludwigslust	880†	1898
Drölitz	Güstrow (Land)	861	1936
Eldenburg	Waren	880	1887
Fahrenholz	Rostock	862	1937
Feldberg N S	Stargard	876	1899
Friedrichsmoor N	Ludwigslust	880	1888
Friedrichsruhe	Parchim	880	1937
Fürstenberg	Stargard	876	1899
Gadebusch N	Schwerin (Land)	862	1888
Gägelow	Wismar	862	1936
Gallentin	Schwerin	880	1936
Gnoien	Malchin	861	1936
Göhren	Stargard	860	1899
Goldberg N	Parchim	862	1888
Grabow N	Ludwigslust	880	1898
Granzin	Hagenow	881	1935
Granzin	Parchim	880	1936
Granzin	Stargard	876	1936
Grevesmühlen N	Schönberg	862	1907
Groß-Dratow	Waren	861	1937
Groß-Eichsen	Schwerin	862	1935
Groß-Niendorf	Parchim	862	1935
Groß-Schwansee	Schönberg	862	1936
Grünow	Stargard	876	1938
Güstrow N S	Güstrow (Stadt)	862	1898
Hagenow N	Hagenow	881	1888*
Hohen-Mistorf	Malchin	861	1936
Hohenviecheln N	Wismar (Land)	880	1898
Jördenstorf	Malchin	861	1936
Kaeselow	Schönberg	862	1936
Karow	Parchim	862	1936
Kieve	Waren	880	1936
Kirchdorf auf Poel N S	Wismar (Land)	862†	1852
Kloddram N	Hagenow	881	1935
Kogel	Waren	880	1937
Krakow am See	Güstrow (Land)	862	1936
Kühlingsborn	Rostock	862	1938
Laage N	Güstrow (Land)	862	1888
Laschendorf	Waren	880	1937
Lohmen	Güstrow (Land)	862	1936
Lüblow	Ludwigslust	881	1936
Ludwigslust	Ludwigslust	881	1936
Lübtheen N	Hagenow	881	1897
Lübz	Parchim	880	1911
Malchin N	Malchin	861	1888
Marlow N	Rostock (Land)	862	1888
Marnitz	Parchim	880	1864*
Mirow N S	Stargard	876†	1899
Müritz N	Rostock (Land)	862	1888
Neubrandenburg N S	Neubrandenburg (Stadt)	861†	1899
Neubukow	Wismar (Land)	862	1935
Neuburg-Neufarpen	Wismar (Land)	862	1936
Neu-Drefahl	Ludwigslust	880	1888
Neukloster	Wismar (Land)	862	1935
Neustrelitz N	Stargard	876	1936
Nossentiner Hütte	Waren	880	1934
Oettelin	Güstrow (Land)	862	1936
Parchim	Parchim	880	1934
Passee	Wismar (Land)	862	1903
Penzlin	Waren	861	1888

Stationen	Kreis	Seite	Station seit	Stationen	Kreis	Seite	Station seit
Perlin	Schwerin (Land)	881	1935	Stavenhagen	Malchin	861	1918
Petschow	Rostock (Land)	862	1936	Stolpe	Parchim	880	1935
Picher-Jasnitz	Hagenow	881	1935	Strasen	Stargard	876	1936
Plate	Schwerin (Land)	880	1936	Sülstorf	Schwerin (Land)	881	1936
Plau N	Parchim	880	1887	Tessin	Rostock (Land)	862	1911
Rankendorf	Schönberg	862	1935	Teterow	Malchin	861	1890
Rehna	Schönberg	862	1936	Timmendorf a. Poel	Wismar (Land)	862	1922
Rerik N	Wismar	862	1938	Triepkendorf	Stargard	876	1937
Röbel N	Waren	880	1911	Varchentin	Malchin	861	1936
Roggenhagen	Stargard	860	1928	Vierkrug	Hagenow	881	1888
Rosenow	Malchin	861	1936	Vollrathsruhe N	Waren	861	1911*
Rostock NS	Rostock (Stadt)	862†	1852	Vorheide N	Stargard	861	1887
Schönbeck	Stargard	860	1928	Walkendorf	Malchin	861	1936
Schönberg	Schönberg	862	1889	Waren NS	Waren	880	1889
Schönhausen N	Stargard	860	1928	Warnemünde	Rostock (Stadt)	862	1920
Schwaan	Güstrow (Land)	862	1935	Wesenberg	Stargard	876	1936
Schwerin N	Schwerin (Stadt)	880†	1852	Wismar	Wismar (Stadt)	862	1920
Schwichtenberg N	Stargard	860	1928	Wittenburg	Hagenow	881	1936
Schwinkendorf	Malchin	861	1936	Wustrow	Rostock (Land)	862	1852
Sophienhorst	Stargard	861	1936	Zarrentin NS	Hagenow	881†	1888

Lübeck

Lübeck NS	Lübeck (Stadt)	862†	1869	Travemünde II	Lübeck (Land)	862	1936
Nusse N	Lübeck (Land)	862	1888	Utecht N	Lübeck (Land)	.	1932
Travemünde I N	Lübeck (Land)	862	1887				

Schleswig-Holstein

Ahrenshöft	Husum	863	1936	Hartenholm	Segeberg	882	1935
Albersdorf NS	Süderdithmarschen	864	1929	Heide	Norderdithmarschen	863	1901*
Altona	Altona (Stadt)	881	1897	Helgoland	Pinneberg	.	1932
Alveslohe	Segeberg	.	1937	Helgoland (Wetternebenst.)	Pinneberg	.	1937
Amrum N	Süd-Tondern	863	1893	Helse N	Süderdithmarschen	864	1921
Arrild	Schleswig	863	1908	Hennstedt	Norderdithmarschen	863	1937
Bargteheide N	Stormarn	881†	1891*	Henstedt	Segeberg	881	1916
Besdorf	Rendsburg	864	1936	Hohenwestedt	Rendsburg	864	1892
Blekendorf	Plön	862	1927	Hohn	Rendsburg	863	1936
Bokel	Pinneberg	882	1937	Horst	Steinburg	882	1896
Bordesholm	Rendsburg	864	1891	Husum NS	Husum	863	1869
Bornhöved N	Segeberg	863	1891	Ipernstedt	Husum	863	1936
Bramstedt N	Segeberg	882	1891	Itzehoe I	Steinburg	. †	1891
Brebel N	Schleswig	863	1931	Itzehoe II (Wilhelmstr.) N	Steinburg	882	1936
Bredstedt N	Husum	863	1891	Joldelund	Husum	863	1891
Brokdorf	Steinburg	882	1895	Kappeln	Schleswig	863	1888
Brokstedt	Steinburg	882	1898	Kiel	Kiel (Stadt)	863†	1890
Brunsbüttel	Süderdithmarschen	864	1891*	Kiel-Holtenau N	Kiel (Stadt)	864	1935
Brunsbüttelkoog	Süderdithmarschen	864	1897	Kittlitz	Herzogtum Lauenburg	881	1936
Brux	Rendsburg	864	1929	Klanxbüll N	Süd-Tondern	.	1908
Büchen N	Herzogtum Lauenburg	881	1912	Klein-Königsförde	Rendsburg	864	1914
Büsum N	Norderdithmarschen	864	1891	Kleinsolt	Flensburg (Land)	863	1893
Bungsberg	Oldenburg	863	1913	Klein-Waabs N	Eckernförde	863	1891
Burg	Süderdithmarschen	864	1894*	Kollund	Husum	863	1928
Christinenthal N	Steinburg	882	1891	Kotzenbüll	Eiderstedt	863	1936
Dagebüll	Süd-Tondern	863	1936	Kropp	Schleswig	863	1908*
Dahmeshöved N	Oldenburg	862	1893	Krummesse	Herzogtum Lauenburg	862	1936
Eckernförde	Eckernförde	863	1936	Krumstedt	Süderdithmarschen	864	1936
Eggebek N	Flensburg (Land)	863	1902	Lammershagen	Plön	862	1916
Ellingstedt	Schleswig (Land)	863	1936	Langeneß	Husum	863	1891*
Enge	Süd-Tondern	863	1927	Latendorf	Segeberg	882	1925
Epenwöhrden	Süderdithmarschen	864	1926	Lauenburg N	Herzogtum Lauenburg	881	1891
Erfde N	Schleswig	863†	1903	Lensahn N	Oldenburg	862	1901*
Eutin NS	Eutin	863	1856	List a. Sylt N	Süd-Tondern	863	1891
Falshöft	Flensburg (Land)	863	1936	Lunden	Norderdithmarschen	863	1907*
Flensburg NS	Flensburg (Stadt)	863†	1869	Lütau	Herzogtum Lauenburg	881	1936
Fresendelf	Husum	863	1928	Marienleuchte a. Fehmarn I N	Oldenburg	862	1906
Friedrichskoog	Süderdithmarschen	864	1890*	Marienleuchte a. Fehmarn II	Oldenburg	862	1936
Friedrichsort	Kiel (Stadt)	863	1881	Mölln	Herzogtum Lauenburg	862	1891*
Friedrichstadt N	Schleswig	863	1891*	Mühlenbarbek	Steinburg	882	1935
Gettorf NS	Eckernförde	864	1891	Nettelau	Plön	863	1936
Glücksburg	Flensburg (Land)	863	1897*	Neumünster NS	Neumünster (Stadt)	882†	1869*
Glückstadt NS	Steinburg	882	1897	Niebüll S	Süd-Tondern	863	1936
Grambeck	Herzogtum Lauenburg	862	1937	Niendorf N	Stormarn	862	1935
Großenbrode NS	Oldenburg	862	1915	Nienkattbeck	Rendsburg (Land)	864	1935
Groß-Thurow	Herzogtum Lauenburg	881	1938	Nordhackstedt	Flensburg (Land)	863	1935
Groß-Wittensee	Eckernförde	864	1917	Nordstrand	Husum	863	1891*
Grundhof	Flensburg (Land)	863	1936	Norgaardholz N	Flensburg (Land)	863	1924
Gudow	Herzogtum Lauenburg	862	1936	Nortorf N	Rendsburg	864	1933
Hakelmark	Eckernförde	863	1936	Ockholm	Husum	863	1911
Hademarschen	Rendsburg	864	1891	Oldenburg	Oldenburg	862	1935
Hamdorf	Rendsburg	863	1911				

Stationen	Kreis	Seite	Station seit
Oldesloe	Stormarn	862	1891*
Olsdum	Süd-Tondern	863	1914
Pellworm I N	Husum	863	1897*
Pellworm II	Husum	862	1936
Pelzerhaken	Oldenburg	862	1934
Petersdorf a. Fehmarn	Oldenburg	862	1910
Pinneberg	Pinneberg	882	1891
Plön	Plön	863	1893
Poppenbüttel	Stormarn	881	1912*
Quickborn	Pinneberg	882	1938
Rantzau N	Pinneberg	882	1903
Ratzeburg	Herzogtum Lauenburg	862	1891*
Reinbek N	Stormarn	881	1902
Rendsburg N	Rendsburg	863	1895
Satrup	Schleswig	863	1936
Schleimünde	Schleswig	863	1881
Schlesen	Plön	862	1936
Schleswig N S	Schleswig	863†	1877
Schönberg N	Plön	862	1891
Schwarzenbek	Herzogtum Lauenburg	881	1897
Seedorf	Segeberg	863	1936
Segeberg N	Segeberg	862	1869
Seth N	Segeberg	882	1917
Sieversdorf N	Plön	863	1925
Stapelfeld	Stormarn	881	1936
Sterup	Flensburg (Land)	863	1891*
Stohl	Eckernförde	863	1911
Süderdeich	Norderdithmarschen	864	1932
Süderhöft	Husum	863	1896
Süderstapel	Schleswig	863	1936
Talkau	Herzogtum Lauenburg	881	1936
Tating	Eiderstedt	863	1895
Tellingstedt	Norderdithmarschen	863	1904
Tönning	Eiderstedt	863	1881
Treia	Schleswig	863	1902*
Trittau	Stormarn	881	1891*
Ülsby	Schleswig	863	1908
Ulsnis	Schleswig	863	1911
Ütersen I	Pinneberg	882	1897*
Ütersen II	Pinneberg	882	1938
Wanderup	Flensburg (Land)	863	1927*
Wandsbek	Wandsbek (Stadt)	881	1899
Wedel	Pinneberg	881	1897
Westerhever N	Eiderstedt	863†	1891
Westerland a. Sylt N S	Süd-Tondern	863†	1871
Westre N	Süd-Tondern	863	1930
Wilster	Steinburg	882	1936
Wyk a. Föhr N	Süd-Tondern	863	1887

Hamburg

Geesthacht	Hamburg 9	881	1936
Hamburg	Hamburg 3	881	1876
Hamburg-Fuhlsbüttel N S	Hamburg 1	881	1935
Hamburg-Kirchwärder	Hamburg 9	881	1937
Hamburg-Seemannshöft	Hamburg	881	1938
Neuwerk	Hamburg 3	882	1935

Brandenburg

Ahrensfelde	Niederbarnim	878	1934
Altenhof	Angermünde	859	1893
Althartmannsdorf N	Beeskow-Storkow	878	1893
Altlandsberg	Niederbarnim	878	1897
Alt-Lüdersdorf	Ruppin	876	1902*
Alt-Trebbin	Oberbarnim	859	1926
Alt-Wustrow	Königsberg i. N.	859	1891*
Altzauche	Lübben	877	1885
Angermünde N S R	Angermünde	859, 954†	1899
Annahütte N	Calau	866	1893
Arnswalde N S R	Arnswalde	860, 954	1933
Bagemühl	Prenzlau	860	1925
Baudach	Crossen	856	1937
Baumgarten	Ruppin	879	1937
Beelitz	Zauch-Belzig	878	1893*
Beeskow	Beeskow-Storkow	877	1901
Bellinchen	Königsberg i. N.	859	1894
Berlinchen N	Soldin	860	1888*
Berneuchen	Landsberg (Land)	859	1896
Beutnitz	Crossen	856	1899
Bischdorf	Calau	877	1926
Blumenfelde	Friedeberg i. N.	858	1913*
Bobersberg	Crossen	856	1890
Bochow	Zauch-Belzig	879	1932
Boitzenburg	Templin	876	1906*
Brandenburg a. H. I N S	Brandenburg (Stadt)	879	1887
Brandenburg a. H. II	Brandenburg	879	1938
Breddin	Ostprignitz	879	1933
Bredereiche N R	Templin	876, 956†	1893
Breitefenn	Angermünde	859	1921
Brück N S	Zauch-Belzig	878†	1890*
Buchholz	Lebus	878	1936
Buckow	Lebus	859	1925
Buckow	Westhavelland	879	1936
Burg N R	Cottbus (Land)	877, 956	1885
Calau N	Calau	877	1893*
Carmzow	Prenzlau	860	1936
Charlottenhof	Landsberg (Land)	859	1896
Cottbus I N S R	Cottbus (Stadt)	877, 956†	1887
Cottbus II	Cottbus (Stadt)	877	1930
Criewen	Angermünde	859	1938
Crossen a. O. N	Crossen	856	1893
Dahlen-Gräben	Jerichow I	879	1937
Dahme N R	Jüterbog-Luckenwalde	878, 956	1859*
Damme N	Westhavelland	879	1930
Dammendorf	Lübben	877	1921
Damsdorf	Zauch-Belzig	879	1936
Dierberg	Ruppin	879	1936
Dietersdorf	Zauch-Belzig	878	1936
Dobbrikow	Jüterbog-Luckenwalde	878	1936
Döbern	Sorau	877	1835
Doberlug[1]) NS	Luckau	867†	1889
Dölln	Ostprignitz	880	1936
Döringsbrück	Osthavelland	877	1893
Drachhausen	Cottbus (Land)	877	1936
Drebkau	Calau	877	1907
Driesen N S	Friedeberg i. N.	858	1890
Drossen N	Weststernberg	858	1898
Ebereschenhof N S	Osthavelland	879	1924*
Eberswalde N	Eberswalde (Stadt)	859	1915
Falkenberg N	Lebus	878	1906
Falkenhagen	Lebus	859	1912
Falkensee	Osthavelland	879	1911
Fehrbellin N	Osthavelland	879	1893
Finsterwalde I	Luckau	867	1897
Finsterwalde II	Luckau	867	1938
Flemsdorf	Angermünde	859	1936
Forst N	Forst (Stadt)	857	1897
Frankfurt a. O. I (Ostmarkstad.)	Frankfurt (Stadt)	857	1848
Frankfurt a. O. II (Stdtg.) NS	Frankfurt (Stadt)	857†	1934
Frauendorf	Weststernberg	857	1911
Freienwalde I (Wasserw.)	Oberbarnim	859	1925
Freienwalde II (Deichamt)	Oberbarnim	859	1936
Freyenstein N	Ostprignitz	879	1901
Friedeberg i. N. N S	Friedeberg i. N.	858	1890*
Friedersdorf	Sorau	857	1889*
Friedland N	Lübben	877	1904
Friedrichswalde N	Angermünde	859	1906*
Friesack	Westhavelland	879	1938
Fünfeichen	Guben (Land)	857	1936
Fürstenberg N	Guben (Land)	857	1897
Fürstenwalde I N	Lebus	878†	1893
Fürstenwalde II	Lebus	878	1938
Fürstenwerder	Prenzlau	860	1890
Fürstlich-Drehna	Luckau	877	1902
Gerswalde	Templin	860	1938
Giesenbrügge	Soldin	859	1921
Gollwitz	Zauch-Belzig	879	1930
Golzow R	Lebus	859, 953	1925
Golzow	Zauch-Belzig	879	1899
Göritz	Prenzlau	860	1905
Görlsdorf	Königsberg i. N.	859	1933
Grabow	Ostprignitz	879	1936
Gramzow N	Angermünde	859	1891
Gransee	Ruppin	876	1937
Greiffenberg	Angermünde	859	1887*

[1]) Ortsname bisher Dobrilugk.

Stationen	Kreis	Seite	Station seit
Griesel . . . . . N . .	Crossen	854	1899
Großbeeren	Teltow	878	1908*
Groß-Dölln	Templin	877	1887*
Groß-Kraußnigk	Luckau	867	1936
Groß-Lubolz	Luckau	877	1929
Groß-Muckrow	Lübben	877	1936
Groß-Neuendorf	Lebus	859	1936
Groß-Sabin	Dramburg	858	1938
Groß-Ziethen	Teltow	878	1936
Grüneberg	Arnswalde	858	1936
Grüneberg . . . . N . .	Königsberg i. N. . . .	859	1901
Grünefeld	Osthavelland	879	1914
Guben I (Feuerwehr) N . R	Guben (Stadt)	857, 953†	1933
Gülitz . . . . . N . .	Westprignitz	879	1925
Guschterholländer	Friedeberg i. N. . . .	858	1933
Güstebiese	Königsberg i. N. . . .	859	1899
Haselberg	Oberbarnim	859	1936
Havelberg . . . . . N . .	Westprignitz	879	1889*
Herzberg	Ruppin	877	1926
Hindenburg	Templin	876	1887*
Hitzdorf	Arnswalde	858	1913*
Hohenahlsdorf	Jüterbog-Luckenwalde .	878	1903
Hohenkränig	Königsberg i. N. . . .	859	1936
Hohenlandin	Angermünde	859	1936
Hohenlychen	Templin	876	1929
Hohenseefeld	Jüterbog-Luckenwalde .	867	1936
Hohenwalde	Landsberg (Land) . . .	859	1931
Holländerberg	Weststernberg	857	1903
Hoppenrade	Ostprignitz	880	1898
Ihlow	Oberbarnim	859	1902
Jänickendorf	Lebus	878	1936
Jamlitz	Lübben	877	1911
Jessern	Lübben	877	1925
Jüterbog . . . . . N . .	Jüterbog-Luckenwalde .	878	1936
Kaakstedt . . . . N . .	Templin	860	1928
Kampehl	Ruppin	879	1921
Kanig . . . . . NS .	Guben (Land)	857	1906
Karstädt	Westprignitz	880	1908
Katerbow	Ruppin	879	1935
Kehrigk	Beeskow-Storkow . . .	878	1935
Kerzlin	Ruppin	879	1936
Ketzin	Osthavelland	879	1925
Kienitz-Amt . . . . N . .	Lebus	859	1902
Klauswalde	Weststernberg	857	1936
Klein-Liebitz . . . N . .	Lübben	877	1932
Klein-Loitz	Spremberg	877	1937
Klein-Nackel	Deutsch-Krone	858	1938
Klein-Schönebeck . NS .	Niederbarnim	-	1913
Klein-Warnow	Westprignitz	880	1937
Klosterfelde . . . . N . .	Arnswalde	858†	1916
Knehden . . . . . N . .	Templin	876	1936
Kohlow	Weststernberg	857	1937
Komptendorf	Cottbus (Land)	877	1902*
Königsberg i. N. . . N . .	Königsberg i. N. . . .	859	1890*
Königshorst-Nordhof . . .	Osthavelland	879	1936
Königswusterhausen N . .	Teltow	878	1936
Könkendorf	Ostprignitz	879	1909
Kremmen . . . . . N . .	Osthavelland	877	1907
Kriescht . . . . . NS .	Oststernberg	858	1890
Kuschkow	Lübben	877	1899*
Küstrin I (Friedhof) N . .	Königsberg i. N. . . .	857	1884
Küstrin II (Deichamt) . .	Königsberg i. N. . . .	857	1936
Kyritz . . . . . NS .	Ostprignitz	879†	1887
Lagow . . . . . R	Oststernberg	857, 953	1905*
Landsberg a. W. . N . R	Landsberg (Stadt) . . .	858, 953†	1874
Landsberger Holländer . .	Landsberg (Land) . . .	859	1935
Langenpfuhl	Oststernberg	857	1900
Lautawerk . . . . N . R	Calau	866, 955†	1925
Lebus	Lebus	857	1889
Leibchel	Lübben	877	1932
Lenzen	Westpirgnitz	880	1890
Leuenberg . . . . N . .	Oberbarnim	878	1902
Libbenichen	Lebus	859	1936
Liebenwalde . . . . N . .	Niederbarnim	877	1890
Ließen	Jüterbog-Luckenwalde .	878	1928
Lindenberg (Observ.) N S .	Beeskow-Storkow . . .	877	1906
Lindow	Oststernberg	857	1936
Lobetal	Niederbarnim	859	1922
Löwenberg	Ruppin	877	1936
Louisa	Oststernberg	858	1936
Lübben (Mühlendamm) N	Lübben	877	1934
Lübbenau	Calau	877	1897
Lubiath	Friedeberg i. N. . . .	858	1936
Luckau . . . . . NS .	Luckau	877	1897
Maiberg	Cottbus	877	1938
Marienwerder	Niederbarnim	859	1925
Märkisch-Buchholz[1]) N . .	Beeskow-Storkow . . .	878†	1906
Markee	Osthavelland	879	1906
Marzahne	Westhavelland	879	1919
Messow	Crossen	856	1899
Meyenburg . . . . N . .	Ostprignitz	879	1890
Michaelisbruch . . . N . .	Ruppin	879	1887
Milow	Westprignitz	880	1936
Morrn	Landsberg (Land) . . .	857	1897*
Mückendorf . . . . NS .	Jüterbog-Luckenwalde .	878	1925
Muckwar . . . . . N . .	Calau	877	1924
Müllrose . . . . . N . .	Lebus	857	1893
Müncheberg . . . . N . R	Lebus	859, 954	1888
Neubrück	Beeskow-Storkow . . .	878	1938
Neudamm	Königsberg i. N. . . .	859	1937
Neufahrland	Osthavelland	878	1924
Neuhardenberg	Lebus	859	1937
Neu-Glienicke . . . N . .	Ruppin	879	1901
Neuland	Ostprignitz	879	1937
Neulewin	Oberbarnim	859	1928
Neu-Mellentin	Soldin	860	1924
Neuruppin . . . . N . .	Ruppin	879	1897
Neutellin	Demmin	861	1937
Neu-Tornow	Königsberg i. N. . . .	859	1925
Neuwedell	Arnswalde	858	1906
Neuzelle	Guben (Land)	857	1936
Nieder-Ullersdorf	Sorau	856	1899
Niemegk	Zauch-Belzig	879	1935
Oranienburg	Niederbarnim	877†	1938
Oranienburg-Eden . N . .	Niederbarnim	879	1928
Päwesin	Westhavelland	879	1890*
Paulinenaue	Westhavelland	879	1936
Perleberg . . . . . NS .	Westprignitz	880†	1887
Pförten	Sorau	857	1908
Pilgram	Lebus	857	1936
Pinnow	Lübben	857	1936
Pitschkau	Sorau	857	1925
Pleiskehammer	Crossen	857	1936
Potsdam I (Observ.) N . R	Potsdam (Stadt)	878, 956	1886*
Potsdam II (Luisenhof) . .	Potsdam (Stadt)	878	1934
Potsdam III (Baumgärtl) .	Potsdam (Stadt)	878	1930
Potsdam IV (Krankenhaus)	Potsdam (Stadt)	878	1936
Preilack . . . . . N . .	Cottbus (Land)	877	1926
Prenzlau I . . . . NS .	Prenzlau	860	1856
Prenzlau II	Prenzlau	860†	1938
Prieros	Beeskow-Storkow . . .	878	1893
Pritzwalk . . . . . N . .	Ostprignitz	879	1934
Prötzel	Oberbarnim	859	1925
Proschim-Haidemühl . . .	Spremberg	866	1936
Rabenstein	Zauch-Belzig	879	1936
Rädel	Zauch-Belzig	879	1936
Rathenow . . . . . N . .	Rathenow (Stadt) . . .	879	1890
Redlin . . . . . NS .	Ostprignitz	880†	1916
Reitwein	Lebus	859	1936
Reetz	Arnswalde	860	1935
Rehfelde	Niederbarnim	878	1927*
Rheinsberg-Hohenelse . .	Ruppin	879	1899
Rhinow	Westhavelland	879	1899*
Rissen . . . . . N . .	Züllichau-Schwiebus . .	854	1936
Rohrbeck	Arnswalde	860	1936
Rosenwinkel	Ostprignitz	879	1911
Saarow I, Bad	Beeskow-Storkow . . .	878	1935
Saarow II	Beeskow-Storkow . . .	878	1938
Salvin	Arnswalde	858	1921
Schäpe	Zauch-Belzig	878	1926
Schlanow	Friedeberg i. N. . . .	858	1935
Schlenzer	Jüterbog-Luckenwalde .	878	1936
Schmarse	Züllichau-Schwiebus . .	854	1937
Schmerwitz . . . . N . .	Zauch-Belzig	879	1915
Schmiddelbrück . . N . .	Soldin	858	1916
Schmölln	Prenzlau	859	1936
Schönefeld	Teltow	878	1938
Schöneiche	Niederbarnim	878	1938
Schönermark	Prenzlau	859	1936
Schönfließ	Niederbarnim	877	1929
Schönow . . . . . NS .	Niederbarnim	878	1933
Schönwalde	Osthavelland	879	1938

[1]) Ortsname bisher Wendisch-Buchholz.

Stationen	Kreis	Seite	Station seit
Schwiebus I (Salkauerstr.) S	Züllichau-Schwiebus	854	1890
Schwiebus II (B. Werksch.)	Züllichau-Schwiebus	854	1934
Sedlitz	Calau	866	1898*
Seelow	Lebus	859	1901
Seifersdorf	Sorau	856†	1905
Selchow	Teltow	878	1924
Sembten	Guben (Land)	857	1893*
Skampe	Züllichau-Schwiebus	854	1935
Soldin N	Soldin	859	1934
Sommerfeld N	Crossen	857	1890*
Sonnenburg i. N.	Oststernberg	859	1936
Sorau	Sorau	856	1884*
Spremberg N	Spremberg	877	1890
Spring	Zauch-Belzig	879	1936
Staffelde	Soldin	859	1935
Steinbusch	Arnswalde	858	1932
Sternberg N	Oststernberg	857	1921
Stolzenhagen	Niederbarnim	877	1935
Storkow N	Beeskow-Storkow	878	1890
Strasburg R	Prenzlau	860, 954	1936
Straupitz	Lübben	877	1899
Tammendorf	Crossen	857	1936
Taschenberg	Prenzlau	860	1936
Taubendorf	Guben (Land)	857	1935
Teerlauch	Oststernberg	858	1929
Topper	Crossen	857	1936
Trebbin I N	Teltow	878	1890
Trebbin II	Teltow	878	1938
Trebnitz	Lebus	859	1925
Treuenbrietzen N	Zauch-Belzig	878	1889
Triebel	Sorau	857	1890*
Trossin	Königsberg i. N.	859	1904
Velten N	Osthavelland	879	1890*
Vierraden	Angermünde	859	1901
Vietnitz	Königsberg i. N.	859	1935
Vietz	Landsberg (Land)	859	1890*
Warnitz	Königsberg i. N.	859	1902
Weißhaus	Kirchhain	867	1938
Weißig	Crossen	856	1935
Wendisch-Warnow N	Westprignitz	.	1893
Werder N	Zauch-Belzig	879	1934
Werneuchen N	Oberbarnim	878	1890*
Wiesenau	Guben (Land)	857	1936
Wilsnack	Westprignitz	880	1933
Wittenberge N	Wittenberge (Stadt)	880	1890
Wittstock I (Grögerstr.) NS	Ostprignitz	879	1889
Wittstock II (Scharfenb. Mühle)	Ostprignitz	879	1936
Witzke	Westhavelland	879	1936
Wolfsbruch N	Ostprignitz	876	1893
Wollup	Lebus	859	1925
Wölsickendorf	Oberbarnim	878	1925
Woltersdorf	Jüterbog-Luckenwalde	878	1893
Woxfelde	Oststernberg	858	1936
Wriezen NS	Oberbarnim	859†	1890
Wustrau	Ruppin	879	1938
Wünsdorf	Teltow	878	1933
Zanztal	Landsberg (Land)	858	1936
Zehdenick I (Stärkef.) NS	Templin	877	1932
Zehdenick II (Schleuse)	Templin	877	1893
Zicher	Königsberg i. N.	859	1936
Ziebingen NS	Weststernberg	857	1898
Zielenzig NS	Oststernberg	858	1892*
Zollbrücke	Königsberg i. N.	859	1928
Zossen	Teltow	878	1897
Züllichau N	Züllichau-Schwiebus	854	1890*
Züllichendorf	Jüterbog-Luckenwalde	878	1936
Zützen N	Luckau	877	1920*

Stadt Berlin

Berlin-Dahlem NS	Groß-Berlin	878†	1908
Berlin-Friedrichshagen	Groß-Berlin	878	1936
Berlin-Gatow	Groß-Berlin	878	1938
Berlin-Halensee	Groß-Berlin	878	1934
Berlin-Johannisthal	Groß-Berlin	878	1938
Berlin-Karlshorst	Groß-Berlin	878	1928
Berlin-Köpenick	Groß-Berlin	878	1918
Berlin-Lichtenberg	Groß-Berlin	878	1910
Berlin-Lichterfelde-Ost	Groß-Berlin	878	1927
Berlin-Lichterfelde-Süd	Groß-Berlin	878	1930
Berlin-Mahlsdorf	Groß-Berlin	878	1910
Berlin N (Invalidenstr.) N	Groß-Berlin	878	1887
Berlin-Neukölln	Groß-Berlin	878	1931
Berlin-Niederschönhausen	Groß-Berlin	878	1934
Berlin NO (Friedrichshain)	Groß-Berlin	878	1913*
Berlin NO (Pasteurstr.)	Groß-Berlin	878	1931
Berlin-Pichelswerder	Groß-Berlin	878	1890
Berlin-Reinickendorf	Groß-Berlin	878	1933
Berlin-Rosenthal	Groß-Berlin	878	1927
Berlin-Schmargendorf	Groß-Berlin	878	1927*
Berlin-Spandau R	Groß-Berlin	877, 956	1902*
Berlin-Staaken	Groß-Berlin	878	1936
Berlin-Tiergarten R	Groß-Berlin	878, 956	1935
Berlin-Tempelhof I	Groß-Berlin	878	1928
Berlin-Tempelhof II	Groß-Berlin	878	1938
Berlin-Westend	Groß-Berlin	878	1892

Grenzmark Posen-Westpreußen

Adelheidsthal	Schlochau	857	1895
Adlig-Landeck	Flatow	858	1936
Bergelau	Schlochau	847	1936
Blesen N	Schwerin a. W.	857†	1917
Bomst	Bomst	854	1904
Borkendorf	Deutsch-Krone	858	1930
Brotzen NS	Deutsch-Krone	858	1928
Deutsch-Krone I NS	Deutsch-Krone	858†	1882
Deutsch-Krone II (Bäuerl. Werkschule)	Deutsch-Krone	858	1936
Dobrin NS	Flatow	857†	1896
Dürrlettel NS	Meseritz	857†	1890
Eisenhammer	Schlochau	847	1936
Flatow	Flatow	858	1893
Förstenau NS	Schlochau	847	1930
Fratzig	Netzekreis	858	1936
Fraustadt NS	Fraustadt	854	1883
Glashütte N	Netzekreis	858	1932
Grünau	Flatow	847	1908
Hammer-Abbau NSR	Netzekreis	858, 953	1921*
Hammerstein N	Schlochau	857	1898
Heinrichswalde	Schlochau	857	1934
Henkendorf NS	Deutsch-Krone	858	1932
Hohenfier	Flatow	858	1936
Jägerburg	Netzekreis	858	1938
Jastrow NS	Deutsch-Krone	858	1893*
Kappe	Flatow	857	1936
Keilchensee N	Schwerin a. W.	857	1902
Keßburg	Deutsch-Krone	858	1908*
Klein-Drensen	Netzekreis	858	1935
Klein-Krebbel	Schwerin a. W.	857	1927
Klein-Nakel	Deutsch-Krone	858	1936
Kölpin	Flatow	857	1902
Krojanke N	Flatow	858	1893
Krumpohl NS	Deutsch-Krone	858	1890*
Meseritz	Meseritz	857	1889
Neu-Bentschen	Meseritz	854	1936
Neu-Lebehnke	Deutsch-Krone	858	1936
Neu-Röske N	Schlochau	847	1922
Paradies	Meseritz	857	1936
Plietnitz	Deutsch-Krone	858	1935
Politzig	Meseritz	857	1892
Proch	Flatow	858	1936
Rederitz R	Deutsch-Krone	858, 953	1908*
Rohrwiese	Deutsch-Krone	858	1930*
Rokitten	Schwerin a. W.	857	1925
Rosenfelde	Deutsch-Krone	858	1934
Schlochau	Schlochau	857	1889
Schneidemühl N	Schneidemühl (Stadt)	858	1890
Schönlanke	Netzekreis	858	1890
Schönthal	Deutsch-Krone	858	1893
Schweinert	Schwerin a. W.	857	1936
Schwenten N	Bomst	854	1933*
Seedorf S	Flatow	857	1936

Stationen	Kreis	Seite	Station seit	Stationen	Kreis	Seite	Station seit
Steinmark	Flatow	858	1936	Wierzebaum NS	Schwerin a. W.	857	1890
Tütz	Deutsch-Krone	858	1898	Wildtränke	Schwerin a. W.	857	1928
Unruhstadt	Bomst	854	1900				

Niederschlesien

Adelsdorf	Goldberg	853	1930	Gebelzig	Rothenburg	877	1932
Agnetendorf	Hirschberg (Land)	855	1887	Gebhardsdorf	Lauban	856	1928
Albendorf NS	Landeshut	864	1936	Geibsdorf	Lauban	856	1906
Alte Fähre	Freystadt	854	1887	Geierswalde	Hoyerswerda	866	1938
Altheide R	Glatz	„ 952	1927	Gelblach N	Görlitz (Land)	856	1899
Alt-Kemnitz	Hirschberg (Land)	855	1887	Giehren N	Löwenberg	856	1904
Altmarkt	Rothenburg	877	1931	Giersdorf	Hirschberg (Land)	855	1887
Altreichenau NS	Waldenburg (Land)	853	1933	Giesmannsdorf NS	Jauer	855	1925
Altröhrsdorf NSR	Jauer	853, 952	1887	Glatz NS	Glatz	850	1883*
Altstadt	Lüben	853	1938	Glogau N	Glogau (Stadt)	854	1887
Andreasbaude	Waldenburg	852	1936	Glogeiche NS	Glogau	854	1937
Armadebrunn	Sprottau	853	1935	Gnadenfrei	Reichenbach	852	1895*
Arnsdorf NSR	Hirschberg (Land)	855, 953	1887	Görlitz NS	Görlitz (Stadt)	856†	1848
Bärenstein	Löwenberg	856	1902	Goldberg N	Goldberg	853	1887
Bärmersgrund NS	Reichenbach	852	1895	Goldentraum	Lauban	856	1936
Baierhaus NS	Sprottau	855	1910	Gottesberg NS	Waldenburg (Land)	855	1899
Bargen	Militsch	854	1937	Greiffenberg NS	Löwenberg	856	1887
Bartnig	Militsch	854	1935	Gröditzberg	Goldberg	853	1931
Beerberg N	Lauban	856	1887	Grögersdorf	Strehlen	.	1921
Bergenwald	Freystadt	854	1936	Groß-Ellguth NS	Oels	852	1920
Berna	Lauban	856	1904	Großhartmannsdorf	Bunzlau	855	1938
Bernsdorf	Hoyerswerda	866	1895	Groß-Heinzendorf	Lüben	855	1935
Bernstadt	Oels	852	1887	Groß-Iser NS	Löwenberg	864	1887
Beutengrund	Glatz	852	1935	Groß-Neudorf	Jauer	853	1936
Beuthen	Glogau (Land)	854	1895	Groß-Olbersdorf	Frankenstein	851	1936
Bielendorf NS	Habelschwerdt	850†	1900	Groß-Olbersdorf	Reichenbach	852	1938
Blumendorf	Löwenberg	855	1928	Groß-Saul N	Guhrau	854	1928
Boberröhrsdorf	Hirschberg (Land)	855	1904	Groß-Schönwald N	Groß-Wartenberg	852	1887
Böhmischdorf	Brieg (Land)	851	1936	Groß-Selten N	Sprottau	856	1902
Braunau	Guhrau	854	1928	Groß-Stöckigt	Löwenberg	856	1924
Bremberg	Jauer	853	1936	Groß-Wartenberg NS	Groß-Wartenberg	854	1887
Breslau (Augustaschule)	Breslau (Stadt)	852	1935	Groß-Wiersewitz	Guhrau	854	1937
Breslau (Botan. Garten)	Breslau (Stadt)	852	1935	Grünberg NSR	Grünberg (Stadt)	854, 952†	1877
Breslau-Gandau	Breslau (Stadt)	852	1936	Grüneiche	Namslau	851	1937
Breslau-Hundsfeld	Breslau (Stadt)	852	1887	Grüssau	Landeshut	855	1926
Breslau-Krietern NSR	Breslau (Stadt)	852	1909*	Grunewald	Militsch	854	1935
Breslau-Rosenthal	Breslau (Stadt)	852	1934	Grunwald NS	Glatz	850	1888
Breslau-Stabelwitz N	Breslau (Stadt)	853	1917	Guhrau N	Guhrau	854	1889
Breslau (Univ.-Sternw.)	Breslau (Stadt)	852†	1848	Gutschdorf	Schweidnitz (Land)	853	1902
Brieg NS	Brieg (Land)	851	1887	Habelschwerdt NS	Habelschwerdt	850	1887*
Briesnitz N	Sprottau	856	1926	Hähnichen	Rothenburg	877	1936
Buchelsdorf N	Grünberg (Land)	856	1924	Hagendorf NS	Löwenberg	856	1930
Buchendamm[1] NS	Glogau (Land)	855†	1900	Hain NS	Hirschberg (Land)	855	1887*
Buchendorf	Militsch	854	1936	Hainberg	Hirschberg (Land)	855	1931
Bunzlau NSR	Bunzlau	855, 953†	1908	Halbau	Sprottau	856	1892
Burghammer	Hoyerswerda	877	1938	Harpersdorf NS	Goldberg	853	1898
Charlottenbrunn NS	Waldenburg (Land)	852	1887	Haselbach	Landeshut	855	1938
Charlottenthal NS	Groß-Wartenberg	854†	1925	Haselquell[4]	Glogau	854	1934
Dalkau	Glogau	854	1937	Hasenbaude NS	Hirschberg (Land)	855	1932
Deutsch-Eck N	Glogau	854†	1938	Hausdorf	Glatz	851	1884
Deutsch-Kessel	Grünberg (Land)	854	1936	Haynau	Goldberg	853	1887
Dittersdorf	Jauer	853	1929	Heerwegen[5] N	Glogau (Land)	855	1887
Dorfbach[2]	Waldenburg	851	1935	Heide	Rothenburg	856	1925
Dyhernfurth N	Wohlau	852	1887	Heidersdorf	Reichenbach	852	1910*
Eckersdorf	Namslau	851	1910	Heinrichau	Waldenburg (Land)	852	1936
Egelsdorf	Löwenberg	856	1937	Hermsdorf, Städt. NS	Landeshut	855	1904
Eisenmost	Lüben	854	1937	Hermsdorf	Glogau	855	1887*
Ellguth	Namslau	852	1888	Hernsdorf	Löwenberg	856	1902
Falkenhain	Goldberg	853	1887	Herwigsdorf	Freystadt	856	1888
Fliederthal[3]	Grünberg	854	1933	Heufuderbaude	Löwenberg	856	1925
Flinsberg, Bad NSR	Löwenberg	856, 953†	1883	Hinzendorf	Fraustadt	854	1936
Floriansdorf	Schweidnitz (Land)	852	1928	Hirschberg NS	Hirschberg (Stadt)	855†	1899
Forstbauden N	Hirschberg (Land)	855	1887	Hochkirch	Liegnitz (Land)	853	1936
Frankenstein	Frankenstein	851	1887	Hoffnungsthal NS	Hirschberg (Land)	864	1899*
Freiburg NS	Schweidnitz (Land)	853	1887	Hohenau	Wohlau	853	1914
Freudenburg	Waldenburg (Land)	852	1936	Hohenfriedeberg	Jauer	853	1897
Freystadt N	Freystadt	854	1901*	Hohenwiese	Hirschberg (Land)	855	1900
Friedland NS	Waldenburg (Land)	850	1887	Hoyerswerda	Hoyerswerda	866	1887
Friedrichsberg	Glatz	864	1935	Hünern	Guhrau	854	1910
Friedrichswalde	Lüben	855	1937	Hünern	Trebnitz	852	1934
Frohnau	Brieg (Land)	851	1904	Ingramsdorf NS	Schweidnitz (Land)	853	1898
Fuchsmühl N	Lüben	853	1918	Jackschönau	Oels	852	1935
Fürstenau	Militsch	854	1937	Jägendorf	Jauer	853	1935
Fürsteneich	Grünberg (Land)	854	1936	Jäschgüttel	Breslau (Land)	852	1932
Fürsten-Ellguth	Oels	851	1936	Jagdhausen	Militsch	854	1936

Ortsname früher: [1]) Buchwald, [2]) Schl. Falkenberg [3]) Janny. [4]) Gleinitz, [5]) Polkwitz.

Stationen	Kreis	Seite	Station seit
Jagdschloß	Rothenburg	877	1899
Jakobskirch	Glogau	855	1937
Jakobsthal	Hirschberg (Land)	855	1889*
Jauer	Jauer	853	1887*
Johnsdorf N S	Löwenberg	855	1908
Jugendkammhaus „Rübezahl“	Hirschberg (Land)	.	1936
Kaiserswaldau N	Goldberg	853	1893
Kaiserswalde	Habelschwerdt	864	1935
Kaltenbriesnitz	Sprottau	854	1937
Kaltenbrunn	Schweidnitz (Land)	852	1895
Kamenz N	Frankenstein	851	1887
Kammerswaldau	Hirschberg (Land)	855	1898
Kamöse	Neumarkt	853	1934
Karlsmarkt	Brieg (Land)	851	1936
Karlsthal	Hirschberg (Land)	864	1896
Kaschbach N S R	Reichenbach	852	1889
Kath.-Hammer	Trebnitz	854	1934
Kattern	Breslau (Land)	851	1936
Kesselsdorf	Löwenberg	855	1935
Ketschdorf N	Jauer	853	1887
Keulendorf	Neumarkt	853	1936
Kiesewald	Hirschberg (Land)	855	1902*
Kittlitztreb n	Bunzlau	855	1905
Klarenwald	Breslau (Land)	852	1936
Klein-Bresa	Neumarkt	853	1935
Kleinitz	Grünberg (Land)	854	1936
Klein-Kauer	Glogau (Land)	854	1929
Klein-Kniegnitz	Reichenbach	852	1935
Klein-Kreidel	Wohlau	853	1935
Klein-Öls	Ohlau	851	1936
Klein-Peiskerau	Ohlau	852	1936
Klitschdorf	Bunzlau	856	1935
Klitten	Rothenburg	877	1929
Klonitz N S	Jauer	853	1903
Köben N	Wohlau	853†	1887
Königshain N S	Görlitz (Land)	877	1887
Königszelt	Schweidnitz (Land)	853	1936
Kohlfurt N	Görlitz (Land)	856	1887
Kolzig	Grünberg (Land)	854	1928
Konradserbe[1] N	Breslau (Land)	852	1902
Konradswaldau	Brieg (Land)	851	1887
Konradswaldau	Landeshut	853	1938
Kostenblut	Neumarkt	853	1937
Kottwitz	Trebnitz	853	1936
Kotzenau N	Lüben	855	1888
Kraschnitz R	Militsch	854, 952	1895
Kreisau N	Militsch	854	1933
Kriegheide	Lüben	855	1937
Kroppen N S	Hoyerswerda	866	1898
Krummhübel N S	Hirschberg (Land)	855†	1886
Kudowa N S	Glatz	864†	1898*
Külpenau	Grünberg (Land)	854	1910
Kunzendorf	Glogau	855	1937
Kunzendorf a. d. B. N	Habelschwerdt	850	1936
Kunzendorf u. d. W.	Löwenberg	856	1897
Kuttlau	Glogau (Land)	854	1936
Kynau	Waldenburg (Land)	852	1934
Lähn N S	Löwenberg	855	1887*
Landeck N S R	Habelschwerdt	850	1863*
Landeshut i. Schles. N S	Landeshut	855	1887
Langenöls	Reichenbach	852	1935
Langseifersdorf	Reichenbach	852	1936
Langwaltersdorf	Waldenburg (Land)	850	1904
Lauban N S	Lauban	856	1887
Laubegast	Glogau (Land)	854	1936
Lauenbrunn	Frankenstein	852	1935
Lauterbach	Sprottau	855	1921
Leopoldsbaude	Hirschberg (Land)	855	1902
Leschwitz	Liegnitz (Land)	853	1936
Lesten[2]	Guhrau	854	1935
Leubus N	Wohlau	853	1890*
Leubusch	Brieg (Land)	851	1912*
Leuthen	Neumarkt	853	1936
Leutmannsdorf	Schweidnitz (Land)	852	1904
Lewin	Glatz	864	1936
Lichtenberg N S	Görlitz (Land)	856	1927
Lichtenwaldau	Bunzlau	853	1916
Liebenthal	Löwenberg	856	1888
Liebenzig	Freystadt	854	1928
Liegnitz N S	Liegnitz (Stadt)	853†	1883
Lobendau	Goldberg	853	1886
Löwen N	Brieg	850	1937
Löwenberg	Löwenberg	855	1887
Lohe	Breslau (Land)	850	1934
Lohsa	Hoyerswerda	877	1906
Lomnitz	Waldenburg (Land)	852	1935
Loos	Sprottau	856	1911
Ludwigsbaude	Löwenberg	856	1927
Ludwigsdorf N S	Goldberg	855	1887
Luzine	Trebnitz	852	1898
Maifritzdorf N S	Frankenstein	851	1893
Markt Bohrau	Strehlen	852	1887
Martinsberg	Habelschwerdt	850	1893
Martinsgrund[3]	Breslau (Land)	852	1900
Mednitz	Sprottau	856	1937
Militsch	Militsch	854	1938
Mittelgerlachsheim	Lauban	856	1931
Mittelkonradswaldau	Landeshut	855	1904
Mittelwalde N S R	Habelschwerdt	850†	1887*
Modlau	Bunzlau	853	1917
Münsterberg N S	Frankenstein	851†	1888
Muskau N S	Rothenburg	857	1887
Naumburg a. Bober	Freystadt	856	1887
Naumburg a. d. Queiß	Bunzlau	856	1891
Nechlau	Guhrau	854	1935
Nelkenberg	Rothenburg	877	1936
Neudeck	Glatz	850	1890*
Neudorf	Breslau (Land)	853	1932
Neudorf N	Hirschberg (Land)	855	1887
Neu-Jäschwitz	Bunzlau	855	1933
Neumittelwalde	Groß-Wartenberg	854	1921
Neu-Mohrau	Habelschwerdt	850	1936
Neurode N S	Glatz	851	1887
Neurode	Lüben	853	1886
Neu-Röhrsdorf N S	Landeshut	855	1933
Neu-Schmollen	Oels	852	1937
Neustädtel	Freystadt	854	1937
Neuvorwerk N	Sprottau	855	1937
Neuvorwerk	Ohlau	851	1930
Niederlangenau	Görlitz	856	1938
Nieder-Zauche	Sprottau	855	1938
Niesky N	Rothenburg	877	1887
Nikolstadt	Liegnitz (Land)	853	1936
Nimkau	Neumarkt	853	1934
Nimptsch N S	Reichenbach	852	1887
Nittritz	Grünberg (Land)	854	1936
Ober-Dorfbach	Waldenburg (Land)	852	1936
Ober-Görisseifen	Löwenberg	855	1904
Oberlangenbielau	Reichenbach	852	1892
Obernigk	Trebnitz	853	1887
Oberquell[4] N	Glogau	855	1895
Oberschönau	Oels	852	1895
Ober-Wüstegiersdorf	Waldenburg (Land)	852	1935
Ohlau N	Ohlau	851†	1887
Olbendorf N	Strehlen	851	1898
Ordensthal	Namslau	851	1936
Ottendorf	Sprottau	855	1937
Pechern	Rothenburg	857	1938
Peickwitz	Hoyerswerda	866	1936
Peilau	Reichenbach	852	1938
Penzig	Görlitz (Land)	856	1895
Petersdorf	Hirschberg (Land)	855	1932
Petersdorf	Liegnitz (Land)	853	1918
Petersdorf	Löwenberg	855	1904
Peterwitz N	Frankenstein	851	1906
Petschkendorf	Lüben	853	1930
Pilgramshain N S	Schweidnitz (Land)	853	1911
Pläswitz	Neumarkt	853	1929
Pluskau	Guhrau	854	1930
Pohldorf N S	Habelschwerdt	850	1891
Porschwitz	Steinau	853	1934
Postel	Militsch	854	1938
Pramsen	Brieg (Land)	851	1936
Prieborn	Strehlen	851	1887*
Prinzdorf N	Bunzlau	856	1911
Prinz-Heinrich-Baude	Hirschberg (Land)	855	1931
Rabishau	Löwenberg	856	1904
Ransern	Breslau (Land)	852	1934
Rattwitz-Schleuse	Breslau (Land)	851	1934
Raudten	Lüben	854	1901
Rauscha N	Görlitz (Land)	856	1895*

Ortsname früher: [1]) Wirrwitz, [2]) Tschirnau, [3]) Sachwitz, [4]) Quaritz,

Stationen	Kreis	Seite	Station seit
Reichenau . . . . N . .	Glatz	850	1931
Reichenbach	Görlitz (Land)	867	1921
Reichenbach . . . NS .	Reichenbach	852	1887
Reichenforst. . . . NS .	Glatz	851	1908
Reimsbach	Waldenburg (Land). . .	852	1935
Reimswaldau	Waldenburg (Land). . .	852	1935
Reinberg	Glogau (Land)	854	1887
Reinerz. . . . . NSR	Glatz	850	1880
Rengersdorf	Glatz	850	1936
Reuthau	Sprottau	855	1927
Rietschen . . . . . NS .	Rothenburg	877	1936
Röhrsdorf.	Landeshut.	855	1895
Rohne	Rothenburg	877	1931
Rohnstock	Jauer	853	1936
Rothbach[1])	Breslau (Land).	850	1900
Rothenburg . . . . N . .	Grünberg (Land). . . .	854	1887*
Rothwaltersdorf	Glatz	851	1904
Rudelstadt	Jauer	855	1887
Rudolfswaldau.	Jauer	852	1936
Ruhland	Hoyerswerda.	866	1887*
Sänitz	Rothenburg	856	1900
Sagan	Sprottau	856	1887
Salzbrunn (Bad). . . . R	Waldenburg (Land). . .	952	1891*
Schalkau	Breslau (Land).	852	1936
Schlaupitz	Reichenbach	852	1935
Schlegel . . . . . N . .	Glatz	851	1887
Schlottau	Trebnitz.	854	1930
Schmellwitz	Schweidnitz (Land). . .	852	1928
Schmiedeberg	Hirschberg (Land) . . .	855	1936
Schmograu . . . . N . .	Namslau	852	1884
Schmottseifen	Löwenberg.	855	1902
Schneegrubenbaude N . .	Hirschberg (Land) . . .	855	1902
Schneekoppe . . . N . R	Hirschberg (Land) . . .	855 953†	1880*
Schömberg	Landeshut.	855	1887*
Schönau . . . . . NS .	Goldberg	853	1936
Schönau	Habelschwerdt	850	1937
Schönberg . . . . NS .	Lauban	856	1887
Schönborn	Liegnitz (Land)	853	1935
Schönfeld	Habelschwerdt	850	1937
Schönheide . . . . S. .	Frankenstein	851	1914
Schollendorf.	Groß-Wartenberg. . . .	852	1929
Scholzhofen	Militsch	854	1936
Schreiberhau . . . NS .	Hirschberg (Land) . . .	855†	1874
Schweidnitz . . . . N . .	Schweidnitz (Stadt) . .	852	1887
Schwentnig	Schweidnitz (Land). . .	852	1935
Schwertburg	Lauban	856	1904*
Seebnitz	Lüben.	855	1937
Seichau . . . . . NS .	Jauer	853	1901
Seidorf	Hirschberg (Land) . . .	855	1935
Seifersdorf . . . . NS .	Schweidnitz (Land) . .	852	1935
Seitenberg-Försterei . . .	Wohlau	850	1935
Siegersdorf	Bunzlau	856	1938
Silberberg.	Frankenstein.	851	1887
Silingthal[2])	Schweidnitz (Land). . .	852	1935
Simsdorf . . . . . N . .	Neumarkt	853	1913
Sollschwitz	Hoyerswerda.	866	1913*
Spreefurt[3]) . . . . NS .	Hoyerswerda.	877	1900
Sprottau	Sprottau	855	1887*
Steinau. . . . . N . .	Wohlau	853	1887*
Steinbach.	Habelschwerdt	850	1937
Steinkirche	Strehlen.	851	1930
Steinkunzendorf	Reichenbach	852	1936
Steinseifersdorf	Reichenbach	852	1904
Stephanshain	Schweidnitz (Land). . .	852	1935
Stockteich	Rothenburg	877	1936
Stonsdorf	Hirschberg (Land) . . .	855	1904
Strehlen . . . . . NS .	Strehlen.	851	1887*
Streidelsdorf	Freystadt	854	1937
Striege	Strehlen.	851	1934
Striegelmühle	Breslau (Land).	852	1935
Stuhlseiffen	Habelschwerdt	864	1936
Süßenbach	Löwenberg.	855	1936
Sulau.	Militsch	854	1887*
Tannwald	Wohlau	853	1937
Tauchritz	Görlitz (Land)	856	1894
Teichhof-Försterei	Wohlau	853	1935
Thanndorf	Habelschwerdt	850	1936
Thiergarten	Wohlau	853	1936
Trachenberg. . . . N . .	Militsch	854	1932
Trebnitz . . . . . NS .	Trebnitz	854†	1887
Ullersdorf.	Landeshut.	855	1925
Ullersdorf.	Glatz	850	1887
Ullersdorf.	Schweidnitz	853	1937
Verlorenwasser	Habelschwerdt	850	1911
Vierhöfe	Glatz	850	1915
Voigtsdorf	Habelschwerdt	850	1936
Waldhöhe.	Militsch	854	1936
Wansen.	Strehlen.	851	1908
Warmbrunn	Hirschberg (Land) . . .	855	1887*
Wartha. . . . . NS .	Frankenstein.	851	1887
Weigelsdorf . . . . NS .	Reichenbach	851	1886
Weißstein-Konradsthal . .	Waldenburg (Land). . .	853	1925
Welkersdorf	Löwenberg.	856	1904
Weniglessen	Grünberg (Land). . . .	854	1931
Winzig . . . . . N . .	Wohlau	854	1889*
Wittgendorf.	Sprottau	853	1936
Wölfelsgrund-Först. NS .	Habelschwerdt	850	1885*
Wohlau . . . . . NS .	Wohlau	853	1897
Wolfersdorf	Sprottau	855	1936
Wolfshau	Hirschberg (Land) . . .	855	1887*
Würgsdorf	Jauer	853	1904
Würschland[4])	Glogau (Land)	853	1905
Wüstegiersdorf . . N . .	Waldenburg (Land). . .	852	1916
Wüstewaltersdorf	Waldenburg (Land). . .	852	1898
Zillerthal	Hirschberg (Land) . . .	855	1932
Zobel-Koiskau.	Liegnitz (Land)	853	1938
Zobtenberg	Breslau (Land).	852	1935
Zobten-Stadt . . . NS .	Breslau (Land)	852†	1887
Zodel.	Görlitz (Land)	856	1934
Zollbrücken	Freystadt	854	1937
Zopkendorf	Neumarkt	853	1934
Zucklau.	Oels	852	1921

Ortsname früher: [1]) Rothsürben, [2]) Klein-Silsterwitz, [3]) Uhyst, [4]) Pürschen.

Oberschlesien

Alt-Siedel.	Groß-Strehlitz	850	1910
Alt-Wette.	Neiße (Land)	851	1890
Andreashütte . . . NS .	Groß-Strehlitz	850	1888
Annaberg . . . . . NS .	Ratibor (Land)	849	1887*
Arnoldsdorf . . . . . R	Neiße (Land)	850	1904
Baucke . . . . . NS .	Neiße (Land)	851	1930
Bauerwitz.	Leobschütz	849	1887*
Beuthen . . . . . NS .	Beuthen (Stadt)	849	1875
Bilchengrund	Tost-Gleiwitz	849	1936
Bischdorf	Kreuzburg.	857	1926
Bischofsthal. . . . N . .	Groß-Strehlitz	849†	1887*
Breitenmarkt . . . N . .	Guttentag	857	1913
Dambrau	Falkenberg	851	1935
Deutsch-Rasselwitz. . . .	Neustadt	850	1936
Dramatal . . . . . N . .	Beuthen-Tarnowitz . . .	850	1927
Ehrenforst	Kosel	850	1925
Eichendorf	Oppeln	851	1893*
Eichenried	Falkenberg	850	1887
Friedersdorf.	Neustadt	850	1889*
Friedland . . . . . N . .	Falkenberg	851	1900
Friedrichsgrätz	Oppeln	850	1920
Gauwald . . . . . N . .	Grottkau	851	1888
Gleiwitz . . . . . N . .	Tost-Gleiwitz (Stadt) . .	850†	1887*
Gnadenfeld . . . . NS .	Kosel	850	1887
Groschowitz.	Oppeln (Land)	850	1936
Groß-Maßdorf.	Groß-Strehlitz	850	1933
Groß-Strehlitz. . . N . .	Groß-Strehlitz	850	1887
Guttentag. . . . N . .	Guttentag	850	1902
Heinersdorf	Neiße (Land)	851	1904
Heinrichsfelde	Oppeln	851	1909
Hochfelde.	Oppeln	851	1936
Hohenkirch . . . . NS .	Groß-Strehlitz	.	1937
Horneck . . . . . NS .	Gleiwitz	850	1887*
Hubertusruh . . . NS .	Leobschütz	849	1936
Karlsruhe. . . . . NS .	Oppeln (Land)	851†	1887
Katscher . . . . . NS .	Leobschütz	849	1887*
Kirchlinden . . . . NS .	Kreuzburg.	857	1936
Klein-Althammer	Kosel	849	1923
Klein-Rauden . . . NS .	Ratibor (Land)	849	1936
Klosterbrück . . . NS .	Oppeln (Land)	850	1936
Königshuld	Oppeln (Land)	850	1936
Konstadt . . . . . N . .	Kreuzburg.	851	1887

Stationen	Kreis	Seite	Station seit	Stationen	Kreis	Seite	Station seit
Kosel . . . . . N . .	Kosel	850	1884	Riemertsheide	Neiße (Land)	851	1936
Kostau	Kreuzburg	857	1936	Rosenberg . . . . NS .	Rosenberg	851†	1888
Kranst	Oppeln (Land)	850	1936	St. Annaberg	Groß-Strehlitz	850	1898*
Kranstädt	Ratibor	849	1938	Sausenberg . . . . N . .	Rosenberg	851	1887
Krappitz . . . . . N . .	Oppeln (Land)	850	1889	Schadeberg	Falkenberg	851	1919
Kruppamühle	Groß-Strehlitz	850	1936	Schedlau	Falkenberg	851	1912*
Kreuzburg . . . . N . .	Kreuzburg	851	1887	Schönblick	Kosel	849	1935
Kupferberg	Oppeln	850	1938	Schönfeld	Kreuzburg	851	1887
Kupp . . . . . N . .	Oppeln (Land)	851	1895	Schönowitz . . . . NS .	Neustadt	850	1894
Lärchenhag	Tost-Gleiwitz	850	1926	Schönwiese . . . . N . .	Leobschütz	849	1936
Meisenbusch	Kosel	849	1935	Schroll (Kol.)	Groß-Strehlitz	850	1936
Mosern	Ratibor (Land)	849	1936	Schwarzengrund	Grottkau	851	1901
Neiße-Heiligkreuz . NS .	Neiße (Stadt)	851	1933	Schwieben	Tost-Gleiwitz	850	1908
Neukarmen	Rosenberg	857	1911	Sedschütz	Neustadt O.-S.	850	1938
Neustadt O.-S. . . NS .	Neustadt	850	1886*	Seifersdorf . . . . N . .	Falkenberg	851	1927
Oberglogau . . . . N . .	Neustadt	850	1887	Seiffersdorf	Grottkau	851	1936
Oberwitz	Groß-Strehlitz	850	1934	Soppau	Leobschütz	849	1887
Oderwalde	Kosel	849	1887	Steinsdorf	Neiße (Land)	851	1904
Omechau	Kreuzburg	857	1935	Steubendorf	Leobschütz	850	1906
Oppeln (Kläranlage) . . R	Oppeln (Stadt)	850†	1877	Süßenrode	Oppeln	851	1938
Ottmachau	Grottkau	851	1936	Teichfelde	Rosenberg	851	1930
Patschkau . . . . NS .	Neiße (Land)	851	1887	Thule	Rosenberg	851	1935
Paulsdorf	Rosenberg	857	1931	Tiefenburg	Oppeln	850	1938
Petersgrätz	Groß-Strehlitz	850	1930	Tost . . . . . NS .	Tost-Gleiwitz	850	1908
Petersheide . . . . NS .	Grottkau	851	1923	Tunskirch	Ratibor (Land)	849	1936
Pilgersdorf	Leobschütz	850	1935	Turkau . . . . . NS .	Leobschütz	849	1924
Preiskretscham	Tost-Gleiwitz	849	1887*	Waldbrücken	Kosel	850	1934
Proskau . . . . . N . .	Oppeln (Land)	850	1887	Waldfurt	Neustadt	851	1932
Radau	Rosenberg	850	1936	Waldhof	Rosenberg	850	1936
Raschau . . . . . N . .	Oppeln (Land)	850	1915	Wiesau	Neiße (Land)	851	1921
Ratibor . . . . . NSR	Ratibor (Stadt)	849†	1848	Zellin	Neustadt	850	1916
Reilswerk	Oppeln	851	1938	Ziegenhals . . . . NS .	Neiße (Land)	851†	1887
Reinersdorf	Kreuzburg	857	1935				

Provinz Sachsen

Aderstedt	Oschersleben	875	1937	Bretsch	Osterburg	880	1938
Agnesdorf	Sangerhausen	872	1902	Brocken . . . . . NS .	Wernigerode	875†	1847*
Aken . . . . . N . .	Kalbe	869	1890*	Brocken, Knochenbrecher	Wernigerode	875	1938
Alt-Brandsleben	Wanzleben	875	1938	Bruckdorf	Saalkreis	874	1900
Altendambach	Schleusingen	882	1937	Brücken	Sangerhausen	872	1937
Altengottern	Langensalza	871	1938	Buchhorst	Gardelegen	876	1938
Alt-Haldensleben . N . .	Neuhaldensleben	.	1890*	Bülstringen	Neuhaldensleben	876	1938
Altranstädt	Merseburg (Land) . . .	873	1921	Burg	Burg (Stadt)	879	1897
Altsorgefeld	Schweinitz	867	1932	Burgsdorf	Mansfelder Seekreis . . .	874	1914*
Ammendorf	Saalkreis	874	1936	Burgstall	Wolmirstedt	876	1929
Annaburg . . . . . N . .	Torgau	867	1901	Christes	Schleusingen	883	1936
Annarode	Mansfelder Gebirgskreis	874	1902	Cobbel	Wolmirstedt	876	1938
Arendsee . . . . . N . .	Osterburg	880	1890	Dahlenwarsleben	Wolmirstedt	876	1938
Arneburg a. d. Elbe . . .	Stendal (Land)	876	1935	Dähre	Salzwedel	880	1902
Arneburg-Bürs	Stendal (Land)	880	1925	Dedeleben	Aschersleben	875	1930
Artern	Sangerhausen	872	1890	Delitzsch	Delitzsch	869	1937
Ascheroda . . . . anstalt)	Grafschaft Hohenstein .	872	1938	Derenburg	Wernigerode	875	1906
Aschersleben I (Biol. Reichs-	Aschersleben (Stadt) . .	874	1933	Deutleben	Saalkreis	874	1922
Aschersleben II (Kinderheim)	Aschersleben (Stadt) . .	874	1897*	Deutsch-Prezier	Salzwedel	880	1938
Aspenstedt	Wernigerode	875	1898*	Dietersdorf	Sangerhausen	872	1938
Atzendorf	Kalbe	875	1935	Dingelstädt . . . . N . .	Heiligenstadt	871	1887
Auleben	Sangerhausen	872	1936	Dölau	Saalkreis	874	1915
Badeleben	Neuhaldensleben	875	1930	Drehlitz	Bitterfeld	874	1937
Badersleben	Oschersleben	875	1938	Drognitz	Ziegenrück	870	1936
Bahrendorf	Wanzleben	876	1887	Druxberge	Wolmirstedt	876	1938
Barneberg	Neuhaldensleben	875	1936	Dürrenberg	Merseburg (Land) . . .	872	1887*
Beetzendorf . . . . N . .	Salzwedel	880	1890	Eckartsberga	Eckartsberga	871	1897*
Beichlingen	Eckartsberga	872	1894	Eckmannsdorf	Wittenberg (Land) . . .	878	1935
Belgern	Torgau	866	1898	Effelder	Mühlhausen	884	1936
Belleben	Mansfelder Seekreis . . .	874	1890	Eigenrieden . . . . NS .	Mühlhausen (Land) . . .	871†	1906
Belsdorf	Neuhaldensleben	888	1938	Eilenburg . . . . N . .	Delitzsch	869	1897
Benneckenstein . . NS .	Grafschaft Hohenstein .	875†	1901*	Eisleben . . . . . NS .	Eisleben (Stadt)	874†	1887
Benshausen	Schleusingen	883	1895*	Elbeu	Wolmirstedt	876	1925
Bibra . . . . . NS .	Eckartsberga	872	1890*	Elsterwerda . . . . N . .	Liebenwerda	866	1897
Bilzingsleben	Eckartsberga	872	1910*	Erfurt . . . . . NS .	Erfurt (Stadt)	871†	1848
Birkholz	Stendal	876	1938	Erxleben	Neuhaldensleben	888	1935
Bischofrode	Mansfelder Seekreis . . .	874	1914	Etzleben	Eckartsberga	872	1914*
Bismark	Stendal (Land)	880	1897*	Falkenberg	Torgau	869	1929
Bitterfeld	Bitterfeld	869	1890	Flechtingen	Gardelegen	888	1893*
Blankenberg . . . . NS .	Ziegenrück	869	1895*	Frauenwald . . . . N . .	Schleusingen	882	1928
Blankenheim	Sangerhausen	874	1935	Friedrichsbrunn	Quedlinburg (Land) . .	875	1932
Bleicherode	Grafschaft Hohenstein .	872	1934	Frienstedt	Weißensee	883	1888*
Bodenschwende	Mansfelder Gebirgskreis	874	1936	Gardelegen . . . . NS .	Gardelegen	880†	1869
Börln	Grimma	869	1938	Gefell . . . . . NS .	Ziegenrück	869	1890*
Brachstedt	Saalkreis	874	1887	Gentha	Schweinitz	867	1937

Stationen	Kreis	Seite	Station seit
Genthin . . . . . N . .	Jerichow II	879	1897*
Gerhardtsgereuth	Schleusingen	882	1936
Gitterkopf	Wernigerode	888	1935
Gladigau	Osterburg	880	1935
Glindenberg	Wolmirstedt	876	1923
Glücksburg . . . . N . .	Schweinitz	867	1913
Göllensdorf	Osterburg	880	1936
Gommern	Jerichow I	876	1894
Goseck . . . . . N . .	Querfurt	872†	1925
Gossa	Bitterfeld	869	1936
Goßwitz	Ziegenrück	870	1926
Grabow	Jerichow	879	1938
Greifenhagen	Mansfelder Gebirgskreis .	874	1936
Gröningen . . . . N . .	Oschersleben	875†	1890
Großberndten . . . N S .	Grafschaft Hohenstein .	871	1906*
Großer Jägerkopf	Wernigerode	875	1935
Großgrabe	Mühlhausen	871	1938
Großosterhausen	Querfurt	872	1902
Groß-Quenstedt	Oschersleben	875	1930
Groß-Rodensleben	Wolmirstedt	875	1930
Groß-Schwechten . N . .	Stendal (Land)	880	1914
Großwechsungen	Grafschaft Hohenstein .	872	1906
Gruna	Delitzsch	869	1927
Grunau	Weißenfels (Land) . . .	872	1917
Günstedt	Weißensee	871	1938
Güssefeld . . . . . N . .	Salzwedel	880	1917
Haidau	Salzwedel	880	1938
Hakeborn	Wanzleben	875	1930
Halberstadt	Halberstadt (Stadt) . .	875	1890
Haldensleben	Neuhaldensleben	876	1938
Halle a. d. S. . . . N S .	Halle (Stadt)	874†	1851
Hamersleben	Oschersleben	875	1900
Harbke	Neuhaldensleben	875	1936
Harsleben	Oschersleben	875	1906*
Hasserode	Wernigerode	875	1904*
Hausneindorf	Quedlinburg (Land) . .	875	1936
Hayn b. Stolberg . N S R	Sangerhausen	874, 955	1898
Heldrungen . . . . N . .	Eckartsberga	872	1897
Henningsleben	Langensalza	871	1928
Herzberg	Schweinitz	867	1893*
Heuckewalde . . . N S .	Zeitz (Land)	873	1890*
Heyerode	Mühlhausen (Land) . . .	883	1894
Hohelinde . . . . N S .	Querfurt	872	1921
Hohenbucko	Schweinitz	867	1936
Hohenlobbese	Jerichow I	879	1936
Hohengöhrener Damm . .	Jerichow II	879	1936
Hohenziatz	Jerichow I	879	1887
Hohne	Wernigerode	875	1907*
Holungen	Worbis	872	1936
Holzdorf	Schweinitz	867	1937
Hornburg . . . . . N . .	Wernigerode	888	1890
Hötensleben . . . . N . .	Neuhaldensleben	875	1930
Hüpstedt	Worbis	871	1895
Ilfeld	Hohenstein	872	1936
Ilsenburg . . . . . N . .	Wernigerode	888	1915*
Ilsesperre	Wernigerode	888	1937
Jerchel	Jerichow II	876	1936
Jessen	Schweinitz	867	1937
Jübar	Salzwedel	880	1936
Jüdendorf	Querfurt	872	1938
Kalbe . . . . . N . .	Kalbe	876	1890
Kammerforst	Langensalza	871	1901
Karlsborn	Liebenwerda	866	1938
Karow	Jerichow	879	1938
Kelbra . . . . . N S .	Sangerhausen	872	1890*
Kella	Heiligenstadt	884	1935
Kemberg	Wittenberg	867	1937
Kesselsohl	Wolmirstedt	876	1928
Kirchheilingen	Langensalza	871	1936
Kl. Brocken	Wernigerode	888	1938
Klein-Germersleben . . .	Wanzleben	875	1930
Klein-Wanzleben	Wanzleben	875	1930
Klettenberg . . . . N S .	Grafschaft Hohenstein .	872	1901
Klostermannsfeld	Mansfelder Gebirgskreis .	874	1887
Klötze . . . . . N . .	Gardelegen	880	1897
Kochstedt	Quedlinburg (Land) . .	875	1898*
Kölleda	Eckartsberga	871	1896
Kölsa	Delitzsch	869	1937
Königsaue	Quedlinburg (Land) . .	875	1926
Königsborn	Jerichow I	876	1938
Königsthal	Grafschaft Hohenstein .	872	1931
Kösen	Weißenfels (Land) . . .	871	1893
Kösen-Saalhäuser . N . .	Weißenfels (Land) . . .	871	1931
Kosilenzien	Liebenwerda	866	1938
Krassig . . . . . N . .	Schweinitz	867	1933
Kropstädt	Wittenberg (Land) . . .	867	1906
Krüssau . . . . . N S .	Jerichow II	879†	1909
Kuhfelde	Salzwedel	880	1938
Kühndorf . . . . . N . .	Schleusingen	883	1906
Küllstedt	Mühlhausen	871	1938
Kunrau	Salzwedel	876	1890*
Landsberg . . . . N . .	Stendal (Land)	876	1929
Landsberg b. Halle . N . .	Delitzsch	874	1901
Langensalza . . . . N S .	Langensalza	871	1897
Laucha	Querfurt	872	1937
Lauchstädt	Merseburg (Land) . . .	873	1890
Lebien	Torgau	867	1938
Leitzkau	Jerichow I	876	1936
Lengefeld	Mühlhausen	871	1936
Leubingen . . . . N . .	Eckartsberga	871	1895
Leunawerk	Merseburg (Land) . . .	872	1928
Liebengrün	Ziegenrück	870	1927
Liebenwerda	Liebenwerda	867	1890*
Lindstedt	Gardelegen	880	1930
Loburg . . . . . N . .	Jerichow I	876	1933
Lochau	Saalkreis	874	1892
Löhsten	Torgau	867	1936
Lönnewitz	Liebenwerda	867	1938
Lostau	Jerichow I	876	1922
Lützen . . . . . N S .	Merseburg (Land) . . .	872	1897
Lunstedt	Querfurt	873	1918
Magdeburg . . . . N S .	Magdeburg (Stadt) . . .	876†	1880
Marienborn	Neuhaldensleben	888	1936
Mark Schmelz	Bitterfeld	867	1938
Martinfeld	Heiligenstadt	883	1913
Mauken	Schweinitz	866	1893
Merseburg I . . . . N . .	Merseburg (Stadt) . . .	873	1889
Merseburg II	Merseburg	873	1938
Mieste . . . . . N . .	Gardelegen	876	1928
Mittelsömmern	Langensalza	871	1937
Mochau	Wittenberg	867	1938
Mockrehna	Torgau	866	1930
Morxdorf	Schweinitz	867	1937
Mose . . . . . N . .	Wolmirstedt	876	1920
Möckern	Jerichow I	876	1938
Möser	Jerichow I	879	1933
Mücheln-Zöbigker	Querfurt	872	1931
Mückenberg	Liebenwerda	866	1930
Mühlberg	Liebenwerda	866	1890
Mühlberg	Weißensee	871	1890
Mühlhausen . . . . N . .	Mühlhausen (Stadt) . .	871	1890
Müllerdorf . . . . N . .	Mansfelder Seekreis . . .	874	1932
Mülverstedt	Langensalza	871	1936
Naundorf	Torgau	867	1938
Naumburg a. d. S.	Naumburg (Stadt) . . .	871	1887
Nehlitz	Saalkreis	874	1928
Neuenklitsche	Jerichow	879	1938
Neustadt	Worbis	872	1933
Niedergebra	Grafschaft Hohenstein .	871	1923
Niedern-Dodeleben	Wolmirstedt	876	1917
Niederorschel	Worbis	872	1938
Niederossig	Delitzsch	869	1937
Nißma	Zeitz	873	1938
Nordhausen . . . . N S .	Nordhausen (Stadt) . .	872†	1927
Nordhäuser Talsperre N S .	Grafschaft Hohenstein .	872	1916
Oberteutschenthal	Mansfelder Seekreis . . .	874	1914*
Oschersleben	Oschersleben	875	1897
Osterburg	Osterburg	880	1888
Osterfeld	Weißenfels (Land) . . .	872	1901
Osterwieck a. Harz	Wernigerode	888	1897*
Pansfelde	Mansfelder Seekreis . . .	874	1935
Parey . . . . . N . .	Jerichow II	876	1893
Pennigsdorf	Jerichow II	879	1926
Planena	Saalkreis	873	1893
Planken	Neuhaldensleben	876	1928
Plessa	Liebenwerda	866	1936
Plessenburg	Wernigerode	888	1938
Polbitz	Torgau	866	1930
Polkritz	Osterburg	880	1936
Pömmelte	Kalbe	876	1924
Poplitz	Saalkreis	874	1925
Poserna	Weißenfels	872	1938

Stationen	Kreis	Seite	Station seit
Profen	Zeitz	873	1937
Prösa	Liebenwerda	867	1938
Pustleben	Grafschaft Hohenstein	872	1938
Quedlinburg NS	Quedlinburg (Stadt)	875	1887
Querfurt	Querfurt	874	1890*
Radis N	Wittenberg (Land)	867	1906
Rätzlingen	Gardelegen	876	1938
Rehungen	Grafschaft Hohenstein	872	1936
Reinsdorf N	Querfurt	872	1916
Rimbach	Heiligenstadt	884	1914
Ringleben	Weißensee	871	1936
Ritterode	Mansfelder Gebirgskreis	874	1938
Röderhof N	Oschersleben	875	1919
Rohrsheim N	Wernigerode	875	1926
Roitschjora	Delitzsch	869	1938
Rothenburg N	Saalkreis	874	1893
Sachsa NS	Grafschaft Hohenstein	871†	1894*
Salzwedel NS	Salzwedel	880	1886*
Sandersdorf	Bitterfeld	869	1915
Sangerhausen N	Sangerhausen	872	1935
Schackensleben	Neuhaldensleben	876	1911*
Schafstädt N	Merseburg (Land)	873	1897
Schartau	Jerichow I	879	1911
Schierke NS	Wernigerode	875	1887*
Schildau	Torgau	866	1890*
Schkeuditz R	Merseburg (Land)	874, 955	1897
Schkölen	Weißenfels	872	1937
Schköna	Bitterfeld	869	1938
Schkopau	Merseburg (Land)	873	1900
Schleusingen NS	Schleusingen	882	1890
Schluftkopf	Wernigerode	875	1935
Schmatzfeld NS	Wernigerode	888	1924
Schmiedeberg N	Wittenberg (Land)	866	1894
Schmiedefeld NS	Schleusingen	870	1906
Schneiderdamm	Wolmirstedt	876	1928
Schönebeck N	Kalbe	876	1884
Schönwalde	Schweinitz	867	1901
Schönewerda	Querfurt	872	1887
Schollene	Jerichow II	879	1902
Schraplau	Mansfelder Seekreis	874	1897*
Seeben	Salzwedel	880	1938
Seeburg	Mansfelder Seekreis	874	1894
Seehausen N	Wanzleben	875	1887
Seehausen i. Altmark N	Osterburg	880	1887*
Sichau	Gardelegen	876	1938
Silkerode	Worbis	889	1890
Sohlen	Wanzleben	876	1928
Sommersdorf	Neuhaldensleben	875	1931
Spröda	Delitzsch	869	1913
Stangerode NS	Mansfelder Gebirgskreis	874	1911
Stapelburg	Wernigerode	888	1887
Stechau	Schweinitz	867	1913
Stendal	Stendal (Stadt)	889	1890*
Stendal-Borstel	Stendal	880	1938
Stolberg a. Harz	Sangerhausen	872	1890
Straußfurt	Weißensee	871	1887*
Suhl NSR	Schleusingen	883, 956†	1897
Sülzhayn NS	Grafschaft Hohenstein	872	1931
Sydow N	Jerichow II	879	1914
Tangerhütte	Stendal	876	1936
Tangermünde NS	Stendal (Land)	876	1890
Teuchern NS	Weißenfels (Land)	872	1890
Thamsbrück	Langensalza	871	1929
Theerhütte	Gardelegen	880	1936
Torgau NS	Torgau	866†	1848
Tornau NS	Bitterfeld	869	1927
Trebra	Grafschaft Hohenstein	872	1906
Treffurt	Mühlhausen (Land)	883	1900*
Trotha	Halle (Stadt)	874	1893
Übigau N	Liebenwerda	867	1901
Üchtspringe	Gardelegen	880	1938
Uder NS	Heiligenstadt	889	1901
Urbach	Grafschaft Hohenstein	872	1936
Uthleben	Sangerhausen	872	1937
Wanzleben	Wanzleben	875	1914
Wartenburg	Wittenberg (Land)	867	1913
Weferlingen N	Gardelegen	888	1898
Wegeleben	Oschersleben	875	1896
Wehnde NSR	Worbis	889, 957	1921
Weidenhaim	Torgau	866	1938
Weißenborn-Lüderode	Worbis	889	1938
Weißenfels	Weißenfels (Stadt)	872	1897*
Weißewarte	Stendal (Land)	876	1935
Welbsleben	Mansfelder Gebirgskreis	874	1937
Welle	Stendal	880	1938
Werbelin N	Delitzsch	869	1890
Werben	Osterburg	880	1936
Wernigerode I NS	Wernigerode	875†	1891
Wernigerode II	Wernigerode	875	1931
Westeregeln	Wanzleben	875	1887
Wetterzeube R	Weißenfels (Land)	873, 955	1914
Wiehe	Eckartsberga	872	1890
Wietfeld	Wernigerode	875	1936
Wilhelmsdorf	Ziegenrück	870	1937
Windeberg	Mühlhausen	871	1937
Wingerode	Worbis	889	1937
Winterfeld	Salzwedel	880	1936
Wippach	Querfurt	872	1938
Wippra NS	Mansfelder Gebirgskreis	874	1890
Wittenberg	Wittenberg (Stadt)	867	1890
Wörmlitz	Jerichow I	876	1906*
Woffleben	Grafschaft Hohenstein	872	1933
Wolkramshausen	Grafschaft Hohenstein	872	1901*
Wollin	Jerichow I	879	1935
Wolmirsleben N	Wanzleben	875	1891
Woltersdorf	Jerichow II	879	1920
Worbis NS	Worbis	872	1890
Zaasch	Delitzsch	869	1937
Zahna NS	Wittenberg (Land)	867†	1890
Zeddenbach	Querfurt	872	1893
Zeitz N	Zeitz (Stadt)	873	1888
Zeuchfeld	Querfurt	872	1938
Zichtau	Gardelegen	880	1888
Ziegenrück NS	Ziegenrück	870	1890*
Zienau	Gardelegen	880	1928
Ziesar N	Jerichow I	879	1890
Zörbig	Bitterfeld	874	1897
Zollbrück	Schleusingen	882	1893
Zschornewitz	Bitterfeld	867	1938
Züllsdorf	Torgau	867	1938

Anhalt

Stationen	Kreis	Seite	Station seit
Ballenstedt NS	Ballenstedt	875	1899
Bernburg NS	Bernburg	874†	1863*
Biendorf	Dessau-Köthen	875	1938
Buko	Zerbst	867	1936
Dessau N	Dessau	869†	1887
Gernrode am Harz	Ballenstedt	875	1895
Glauzig N	Köthen	875	1889*
Griebo N	Zerbst	867	1903
Grimme	Zerbst	876	1903
Gröbzig	Köthen	875	1887
Güntersberge	Ballenstedt	875	1899
Harzgerode NS	Ballenstedt	875†	1887*
Hecklingen	Bernburg	875	1938
Hohenerxleben	Bernburg	876	1887
Jeßnitz N	Dessau	869	1922
Kobbelsdorf	Zerbst	867	1928
Köthen	Köthen	875	1923
Leopoldshall N	Bernburg	875	1898
Lindau	Zerbst	876	1887*
Mehringen	Bernburg	874	1903
Nedlitz	Zerbst	876	1903
Neundorf	Bernburg	876	1936
Quellendorf N	Dessau	874	1903
Radegast	Köthen	874	1903
Reinstedt N	Ballenstedt	875	1933
Sandersleben N	Bernburg	874	1924
Serno N	Zerbst	876	1925
Sollnitz	Dessau	869	1910
Sternhaus	Ballenstedt	875	1910
Steutz	Zerbst	869	1903
Thiessen	Zerbst	867	1918
Viktorshöhe	Ballenstedt	875	1903
Warmsdorf	Bernburg	874	1887
Wörlitz	Dessau	867	1890
Wulfen	Köthen	876	1903
Zerbst NS	Zerbst	876	1887*

Stationen	Kreis	Seite	Station seit	Stationen	Kreis	Seite	Station seit
Braunschweig							
Allrode . . . . . NS .	Blankenburg	875	1887	Kalvörde . . . . . N . .	Helmstedt	876	1887
Blankenburg a. H. I N . .	Blankenburg	875	1887	Kampen . . . . . N . .	Braunschweig	888	1887
Blankenburg a. H. II. . .	Blankenburg	875	1934	Königskrug . . . . NS .	Blankenburg	875†	1919
Born . . . . . N . .	Helmstedt	876	1887	Königslutter	Helmstedt	888	1938
Braunlage . . . . . R	Blankenburg	875. 955	1887*	Lichtenberg	Wolfenbüttel	889	1887
Braunschweig . . . NS .	Braunschweig	888†	1847*	Lutter a. BarenbergeN . .	Gandersheim	890	1905
Brunsleberfeld	Helmstedt	888	1902	Mariental	Helmstedt	888	1887
Cramme	Wolfenbüttel	889	1938	Ottenstein . . . . N . .	Holzminden	887	1857
Danndorf . . . . . N . .	Helmstedt	888	1905	Riddagshausen	Braunschweig	888	1887
Destedt	Braunschweig	888	1938	Rottmünde	Holzminden	887	1936
Eggerode	Blankenburg	875	1901	Rübeland . . . . . NS .	Blankenburg	875	1887
Fürstenau	Braunschweig	889	1905	Sauingen	Wolfenbüttel	889	1936
Gittelde	Gandersheim	890	1932	Scharfoldendorf . . NS .	Holzminden	887	1887
Groß-Rode . . . . N . .	Wolfenbüttel	888	1887	Schießhaus . . . . NS .	Holzminden	887†	1887
Grüntal	Blankenburg	875	1901	Schöningen	Helmstedt	875	1937
Hainbruch	Gandersheim	890	1936	Seesen . . . . . NS .	Gandersheim	890	1912
Harzburg I . . . . NS .	Wolfenbüttel	888	1930	Stadtoldendorf . . N . .	Holzminden	887	1901
Harzburg II	Wolfenbüttel	888	1887	Stiege	Blankenburg	875	1901
Hasselfelde	Blankenburg	875	1887	Tanne	Blankenburg	875	1887*
Hedeper	Wolfenbüttel	888	1930	Torfhaus i. Solling	Holzminden	886	1936
Heinrichshagen	Holzminden	887	1938	Totenrode	Blankenburg	875	1887
Helmstedt . . . . NS .	Helmstedt	888†	1894	Walkenried	Blankenburg	872	1887*
Hessen	Wolfenbüttel	875	1887*	Watzum	Wolfenbüttel	875	1930
Hohegeiß	Blankenburg	872	1887*	Wieda	Blankenburg	872	1901
Hohenbüchen	Holzminden	890	1887*	Wolfenbüttel	Wolfenbüttel	888	1907
Holzberg	Holzminden	887	1887*	Wrescherode . . . N . .	Gandersheim	890	1887
Holzminden . . . . N . .	Holzminden	887	1934	Zum Giebel . . . . N . .	Helmstedt	876	1901
Jerxheim	Helmstedt	875	1937	Zur Asse	Wolfenbüttel	888	1905
Hannover							
Abbe	Zellerfeld	888	1938	Bückeberg	Grafschaft Schaumburg .	887	1912
Abbensen	Peine	889	1933	Bühren	Münden	886	1894
Achim . . . . . N . .	Verden	891	1891*	Buntenbock	Zellerfeld	890	1890
Adenstedt . . . . NS .	Alfeld	890	1908*	Burgdorf	Burgdorf	889	1935
Ahlden	Fallingbostel	891	1936	Bursfelde . . . . . N . .	Münden	886	1891*
Ahlen-Falkenberg	Land Hadeln	882	1915	Carolinensiel	Wittmund	892	1936
Ahrendsberg	Zellerfeld	888	1907	Celle . . . . . NS .	Celle (Stadt)	889†	1887
Alfeld	Alfeld	810	1891	Clausthal (Zellerfeld) NS .	Zellerfeld	890†	1854
Alfstedt	Bremervörde	882	1937	Clausthal (Forsth. Dammgraben)	Zellerfeld	890	1911
Altburlage	Leer	893	1938	Cuxhaven	Land Hadeln	882	1937
Altenau	Zellerfeld	888	1898*	Dahlenburg . . . . N . .	Lüneburg (Land)	881	1891
Altenbruch . . . . N . .	Land Hadeln	882†	1895	Dammhaus	Zellerfeld	888	1907*
Altenwalde . . . . N . .	Land Hadeln	882	1932	Dassel	Einbeck	890	1894
Alvesen	Harburg	881	1938	Dehmke	Hameln-Pyrmont	887	1938
Amelinghausen	Lüneburg (Land) . . .	881	1891*	Delliehausen	Northeim	886	1936
Artlenburg	Lüneburg (Land)	881	1890	Dersum	Aschendorf-Hümmling .	893	1920
Aschendorf	Aschendorf-Hümmling .	893	1937	Diele	Leer	893	1937
Aurich	Aurich	892	1936	Diepholz . . . . . NS .	Grafschaft Diepholz . .	891†	1896
Badbergen	Bersenbrück	893	1891	Dörnten	Goslar (Land)	890	1926
Bakede	Springe	890	1936	Dörpel	Grafschaft Diepholz . .	891	1922
Barrien	Grafschaft Hoya	891	1927	Dorfmark	Fallingbostel	891	1936
Bassum . . . . . N . .	Grafschaft Hoya	891	1891	Dorstadt	Goslar	888	1937
Basum-Sussum	Bersenbrück	893	1938	Dransfeld	Göttingen	886	1936
Bederkesa	Wesermünde	882	1893	Duderstadt	Duderstadt	889	1891*
Bennigsen	Springe	890	1914	Dykhausen	Wittmund	892	1901*
Bentheim	Grafschaft Bentheim . .	893	1937	Eckersprung	Zellerfeld	888	1935
Bentwisch	Neuhaus (Oste)	882	1937	Eboldshausen	Osterode a. Harz	890	1936
Berge . . . . . N . .	Bersenbrück	893	1922	Eddelstorf	Uelzen	881	1934
Bergen . . . . . N . .	Celle (Land)	890	1898	Edemissen	Einbeck	890	1933
Berkhof . . . . . N . .	Burgdorf	889	1931	Egge	Grafschaft Bentheim . .	894	1937
Bersenbrück . . . N . .	Bersenbrück	893	1893*	Eichholz	Harburg	881	1938
Bevensen	Ülzen	881	1937	Eime	Alfeld	890	1902
Bispingen	Soltau	881	1926	Eimke	Uelzen	881	1936
Bleckede	Lüneburg	881	1937	Einbeck	Einbeck	890	1891
Blersum	Wittmund	892	1937	Eisdorf	Osterode a. Harz	890	1936
Bockenem	Marienburg i. H. . . .	890	1891*	Elsdorf . . . . . N . .	Bremervörde	882	1933
Bockholte . . . . . N . .	Aschendorf-Hümmling .	893	1922	Elze	Burgdorf	891	1911
Bolzum	Hildesheim	889	1938	Emden I . . . . . NS .	Emden (Stadt)	892†	1854
Börry	Hameln-Pyrmont	887	1936	Emden II	Emden (Stadt)	892	1936
Borgloh	Osnabrück (Land) . . .	893	1927	Emden-Nesserland	Emden (Stadt)	892	1936
Borkum . . . . . N . .	Leer	892	1876	Emlichheim-Wensten . . .	Grafschaft Bentheim . .	894	1936
Borstel	Nienburg	888	1933	Engelbostel	Hannover	890	1938
Brackenberg	Göttingen (Land) . . .	889	1922	Erbprinzentanne	Zellerfeld	890	1933
Bramsche . . . . . N . .	Bersenbrück	893	1891*	Eschede	Celle (Land)	889	1902*
Brebber . . . . . N . .	Grafschaft Hoya	888	1919	Escherode	Münden	885	1937
Breddenberg	Aschendorf-Hümmling .	893	1935	Esebeck	Göttingen	889	1937
Breitenhees	Uelzen	881	1938	Esens . . . . . N . .	Wittmund	892	1893
Bremervörde . . . NS .	Bremervörde	882	1887	Essen, Bad . . . . N . .	Wittlage	891	1819

Stationen	Kreis	Seite	Station seit
Essern . . . . . N S .	Nienburg	887	1901
Estebrügge . . . . N . .	Stade	881	1891
Etzenborn . . . . N S .	Göttingen (Land) . . .	889	1894
Everode	Alfeld	890	1938
Falkenberg	Osterholz	891	1925
Fallersleben	Gifhorn	888	1891
Fallingbostel	Fallingbostel	891	1938
Farge	Osterholz	891	1931
Feldsating . . . . N . .	Wesermünde	882	1926
Flachstöckheim	Goslar	889	1937
Fredelsloh . . . . . N S .	Northeim	890	1891*
Freiburg i. Hann. . N . .	Stade	882	1895
Freistatt . . . . . N . .	Grafschaft Diepholz . .	888	1905
Friedland a. L. . . N . .	Göttingen	889	1932
Fuhrberg	Burgdorf	889	1938
Gartow	Dannenberg	880	1924
Gelliehausen	Göttingen	889	1936
Gieboldehausen . . N . .	Duderstadt	889	1898
Gillersheim	Northeim	889	1934
Gitter a. Berge	Goslar (Land)	890	1890
Göttingen . . . . . N S .	Göttingen (Stadt) . . .	889†	1856
Goslar I (Bäckerstr.) . . .	Goslar (Stadt)	888	1931
Goslar II (Friedhof) N S .	Goslar (Stadt)	888†	1887
Grasdorf	Hannover (Land)	890	1897*
Greetsiel . . . . . N . .	Norden	892	1933
Groß-Bülten . . . . N . .	Peine	889	1902
Großenberg	Hameln-Pyrmont	887	1936
Großheide	Norden	892	1930
Groß-Ippener	Grafschaft Hoya	891	1934
Großmoor	Celle (Land)	889	1926
Groß-Ösingen . . . N . .	Gifhorn	889	1924*
Groß Rhüden	Marienburg i. H. . . .	890	1937
Großwitzeetze	Dannenberg	880	1936
Grund I, Bad (Oster. Str.) N S	Zellerfeld	890	1890
Grund II, Bad (Volkssch.) .	Zellerfeld	890	1932
Hackenstedt	Marienburg i. H. . . .	890	1936
Hagen . . . . . N . .	Wesermünde	891	1901
Hahnenklee . . . . N . .	Zellerfeld	890	1922
Hämelschenburg	Hameln-Pyrmont	887	1936
Hameln . . . . . N S .	Hameln (Stadt)	887†	1891
Handrup	Lingen	893	1925
Hannover I (Königswörth. Str.)	Hannover (Stadt) . . .	890†	1896
Hannover II (Mathiasstr.).	Hannover (Stadt) . . .	890	1930
Hannover (Flughafen) . .	Hannover (Stadt) . . .	890	1936
Hannover-Herrenh. NS .	Hannover (Stadt) . . .	890	1854
Hannover-Linden	Hannover (Stadt) . . .	890	1936
Hannover-Ricklingen . . .	Hannover (Stadt) . . .	890	1896
Hannoversch-Münd. N . .	Münden	884	1897*
Hanskühnenburg	Zellerfeld	889	1932
Harburg-Wilhelmsb. N . .	Harb.-Wilhelmsb. (Stadt)	881	1891
Harsefeld	Stade	881	1891
Haselünne . . . . N . .	Meppen	893	1891
Haßbergen	Nienburg	888	1936
Haus Escherode	Alfeld	890	1937
Hatzhausen	Aurich	893	1936
Hebelermeer	Meppen	893	1936
Hedemünden	Münden	884	1937
Hedern . . . . . N . .	Fallingbostel	891	1934
Helmste	Stade	882	1937
Hemslingen	Rotenburg i. H. . . .	891	1936
Hemsloh	Grafschaft Diepholz . .	891	1937
Hepstedt . . . . . N . .	Bremervörde	891	1891
Herzberg a. Harz	Osterode a. Harz . . .	889	1887
Hesepertwist	Meppen	894	1938
Hessisch-Oldendorf . . .	Grafschaft Schaumburg .	887	1895*
Hettensen	Northeim	886	1901
Hildesheim . . . . N S .	Hildesheim (Stadt) . . .	890†	1904
Hillerse	Northeim	889	1913
Himmelpforten	Stade	882	1938
Hintzendorf-Stellenfelde .	Verden	891	1936
Hitzacker	Dannenberg	880	1890
Hohenfier . . . . . N . .	Uelzen	881	1921
Hohne	Celle (Land)	889	1908
Holt a. Haar	Bentheim	894	1937
Holtland	Leer	893	1937
Holtrop	Aurich	893	1937
Holzhausen . . . . N . .	Grafschaft Diepholz . .	888	1891*
Hornbostel	Celle (Land)	889	1914
Hoya	Grafschaft Hoya	888	1893
Hustedt	Celle (Land)	889	1933
Iburg . . . . . N . .	Osnabrück (Land) . . .	892	1891
Idensermoor	Grafschaft Schaumburg .	890	1933
Isenhagen-Hankensbüttel .	Gifhorn	888	1937
Jenhorst	Nienburg	888	1937
Jesteburg	Harburg	881	1891
Jork	Stade	881	1931
Juist . . . . . N . .	Norden	892	1896
Kalbetal	Zellerfeld	888	1937
Kapellenhagen	Alfeld	890	1937
Karlshöfen	Bremervörde	882	1921
Kirchdorf	Grafschaft Diepholz . .	888	1918
Klauen	Peine	890	1908
Klein-Berßen	Meppen	893	1937
Kleinendorf	Nienburg	888	1937
Klein-Mimmelage	Bersenbrück	893	1938
Klein-Süntel	Springe	887	1937
Köhlen . . . . . N . .	Wesermünde	882†	1891
Königshof	Zellerfeld	889	1932
Königsmoor . . . . N S .	Harburg	891	1916
Koppenbrügge	Hameln-Pyrmont	890	1906
Laar . . . . . N . .	Grafschaft Bentheim . .	894	1895
Lachendorf	Celle	889	1936
Lakenhaus	Northeim	890	1936
Lamspringe	Alfeld	890	1897*
Lamstedt . . . . . N . .	Land Hadeln	882	1906
Landschaftspolder	Leer	893	1896
Landwehrhagen	Münden	886	1906*
Langenhagen	Duderstadt	889	1909
Langeoog . . . . . N . .	Wittmund	892	1896*
Lathen . . . . . N . .	Aschendorf-Hümmling .	893	1891
Lauterberg, Bad . . N S .	Osterode a. Harz . . .	889	1896*
Lechtrup-Merzen	Bersenbrück	893	1936
Leer . . . . . N . .	Leer	893	1891
Lehe	Wesermünde	882	1912*
Lehrte . . . . . N . .	Burgdorf	889	1919
Lembruch	Grafschaft Diepholz . .	891	1938
Lemförde . . . . . N . .	Grafschaft Diepholz . .	891	1929
Lemmie	Hannover	890	1938
Lerbach	Zellerfeld	890	1890
Leschede	Lingen-Ems	893	1938
Levershausen	Northeim	889	1937
Liebenau	Nienburg	888	1936
Liebenburg	Goslar	888	1937
Lingen . . . . . N . .	Lingen	893	1911*
Lohnde	Hannover (Land)	890	1933
Lohne . . . . . N . .	Burgdorf	889	1907
Lopesettel	Uelzen	881	1937
Loxstedt	Wesermünde	891	1904*
Lüchow . . . . . N . .	Dannenberg	880	1907*
Lüderholz	Zellerfeld	889	1932
Lüneburg . . . . . N S .	Lüneburg (Stadt) . . .	881†	1929
Magdbett	Zellerfeld	888	1934
Mandelsloh . . . . N . .	Neustadt Rbge.	890	1899
Marienstein . . . . N . .	Northeim	889	1932
Mariental (Sösetalsperre) .	Osterode a. Harz . . .	890	1932
Maschen	Harburg	881	1936
Mehrun	Peine	889	1937
Meinersen	Gifhorn	888	1937
Melbeck	Lüneburg	881	1937
Melle . . . . . N . .	Melle	887	1891
Meppen . . . . . N S .	Meppen	893	1893
Meyenburg	Osterholz	891	1936
Moisburg	Harburg	881	1891*
Mulsum	Stade	882	1914*
Munsterlager . . . N . .	Soltau	889	1933
Natenstedt . . . . N . .	Grafschaft Hoya	891	1935
Natrup-Hagen	Osnabrück (Land) . . .	893	1936
Neetze	Lüneburg	881	1936
Negenmerten	Wittmund	892	1937
Nenndorf	Harburg	881	1937
Neßmersiel	Norden	892	1938
Neudorfer Moor	Leer	893	1909
Neuenkirchen	Melle	887	1937
Neuhaus a. d. Elbe	Lüneburg (Land)	881	1911
Neuhaus a. d. Oste . N . .	Land Hadeln	882	1895
Neustadt a. Rbge.	Neustadt a. Rbge. . . .	890	1902*
Neusustrum	Aschendorf-Hümmling .	893	1934
Neuvrees	Aschendorf-Hümmling .	893	1938
Nienburg . . . . . N S .	Nienburg	888†	1897
Nienover	Northeim	886	1896
Nienstedt . . . . . N . .	Springe	890	1891
Nindorf	Stade	882	1920

Stationsverzeichnis 1938

Stationen	Kreis	Seite	Station seit
Nonnenholz	Münden	884	1937
Norddeich	Norden	892	1936
Norden N S	Norden	892	1891*
Norderney N	Norden	892†	1936
Nordholz	Wesermünde	882	1901
Nordhorn N	Grafschaft Bentheim	894	1916
Obernfeld	Duderstadt	889	1938
Ochtmanien	Grafschaft Hoya	891	1938
Oderbrück	Zellerfeld	889	1932
Oderhaus N S	Zellerfeld	889	1901
Odertalsperre	Zellerfeld	889	1932
Offensen	Northeim	886	1936
Osnabrück-Düstrup N S	Osnabrück (Stadt)	893†	1871*
Osnabrück-Haste	Osnabrück (Stadt)	893	1934
Ossenfeld	Münden	886	1936
Ostenholzer-Moor	Fallingbostel	891	1917
Osterhagen	Osterode	872	1932
Osterholz N	Osterholz	891	1921
Osterode a. H. I N	Osterode a. Harz	890†	1890
Osterode a. H. II	Osterode a. Harz	890	1936
Otterndorf	Land Hadeln	882	1937
Otterstedt N	Verden	891	1891*
Papenburg	Aschendorf-Hümmling	893	1896
Peine	Peine	889	1938
Plaggenburg	Aurich	892	1910
Plankorth	Lingen	893	1937
Pöhlde	Osterode a. Harz	889	1937
Poitzen	Celle	889	1936
Polle	Hameln-Pyrmont	887	1937
Polsterberg	Zellerfeld	888	1931
Pommoisel	Lüneburg	880	1937
Potshausen N S	Leer	893†	1913
Quakenbrück I	Bersenbrück	893	1901
Quakenbrück II	Bersenbrück	893	1938
Queloh	Celle	889	1938
Radbruch	Harburg	881	1930
Raden	Schaumburg	890	1938
Radenbeck	Gifhorn	876	1937
Radolfshausen	Göttingen (Land)	889	1894
Rehberg (Forsthaus)	Zellerfeld	889	1932
Rehberger Grabenhaus	Zellerfeld	889	1932
Rehburg-Stadt N	Nienburg	888	1932
Reher N	Hameln-Pyrmont	887	1891
Reinhausen	Göttingen	889	1937
Reith	Stade	882	1938
Resse	Burgdorf	890	1931
Rethen	Gifhorn	888	1914
Rhederfeld N	Aschendorf-Hümmling	893	1934*
Rhene	Marienburg i. H.	890	1913*
Rhode	Gifhorn	888	1915
Ribbesbüttel	Gifhorn	888	1938
Riefensbeek N S	Zellerfeld	890	1932
Rinteln N	Grafschaft Schaumburg	887	1891
Rodenberg	Grafschaft Schaumburg	890	1891
Roringen	Göttingen (Land)	889	1913
Rose	Zellerfeld	888	1907
Rotenburg i. Hann. N	Rotenburg i. Hann.	891	1891
Rothenfelde, Bad N	Osnabrück	892	1936
Rütenbrock N	Meppen	893	1898*
Sahrendorf-Schätzend N	Harburg	881	1926
Salzdetfurth	Marienburg i. H.	890	1902
Salzhausen	Harburg	881	1908
Salzhemmendorf N	Hameln-Pyrmont	890	1906
Sandstedt	Wesermünde	891	1896
Sarstedt	Hildesheim (Land)	890	1903
Sauensiek N	Stade	881†	1894
Scharzfeld	Osterode a. Harz	889	1932
Scheerhorn N	Grafschaft Bentheim	894	1930
Scheeßel	Rotenburg i. H.	891	1936
Schladen	Goslar (Land)	888	1896*
Schledehausen	Osnabrück (Land)	893	1899
Schluft N S	Zellerfeld	889	1907
Schnega N	Dannenberg	880†	1893
Schneverdingen N	Soltau	891	1913
Schönewörde	Gifhorn	888	1891
Schöninghsdorf N	Meppen	893†	1890
Schüttorf N	Grafschaft Bentheim	894†	1901*
Schulenberg	Zellerfeld	888	1907
Schwarme	Grafschaft Hoya	891	1933
Schwarmstedt	Fallingbostel	891	1908
Schwiegershausen	Osterode a. Harz	889	1931
Selsingen N	Bremervörde	882	1914
Settrup N	Bersenbrück	893	1892*
Sibbesse	Alfeld	890	1901
Sieber I (Oberförst.) N	Zellerfeld	889	1901
Sieber II (Paradies)	Zellerfeld	889	1932
Sögel N	Aschendorf-Hümmling	893	1897*
Soltau N	Soltau	891	1925
Sonnenberg	Zellerfeld	889	1877*
Spiekeroog (Hermann-Litz-Schule)	Wittmund	892	1936
Spiekershausen	Münden	886	1937
Sprakensehl	Gifhorn	889	1898
Springe N	Springe	890	1891
Stade N	Stade	882	1898
Stadersand	Stade	882	1936
Stadt	Grafschaft Diepholz	888	1921
Stedden	Celle (Land)	889	1920
Steddorf	Bremervörde	882	1918
Steimbke	Nienburg	891	1936
Steinau N	Land Hadeln	882	1895*
Stelle	Harburg	881	1937
Stemmen	Hannover (Land)	890	1914*
Stöckte N	Harburg	881	1891
Stocksdorf	Grafschaft Diepholz	888	1937
Strackholt N	Aurich	893	1891*
Strom	Bremen	891	1936
Stubben	Wesermünde	891	1938
Sudwalde	Diepholz	891	1936
Süderwalsede	Rotenburg i. H.	891	1936
Sülfeld	Gifhorn	888	1929
Surwold N	Aschendorf-Hümmling	893	1929
Tangendorf	Harburg	881	1937
Teyendorf	Uelzen	881	1938
Theene N	Aurich	892	1932
Tiste	Bremervörde	882	1936
Torfhaus N S	Zellerfeld	888	1901
Totstedt	Harburg	881	1891
Trebel	Lüchow	880	1936
Triangel N	Gifhorn	888	1921
Trögen	Northeim	889	1936
Uchte	Nienburg	888	1894
Ülsen	Grafschaft Bentheim	894	1891*
Uelzen I N S	Uelzen	881	1887
Uelzen II	Uelzen	881	1913
Ütze N	Burgdorf	889	1894
Unterlüß N	Celle (Land)	889†	1893*
Upschört N	Wittmund	892	1893
Uslar N S	Northeim	886	1891*
Velgen N	Uelzen	881	1911*
Venhaus	Lingen	893	1925
Venne N	Wittlage	891	1914*
Verden N	Verden	891	1894
Vienenburg	Goslar	888	1937
Visselhövede N	Rotenburg i. H.	891†	1891
Volksmarst N	Bremervörde	891	1923
Wagenfeld	Grafschaft Diepholz	891	1891*
Wallhöfen	Osterholz	891	1932
Walmsburg	Lüneburg	880	1937
Walsrode N	Fallingbostel	891	1891
Wanhöden	Wesermünde	882	1938
Warstade	Land Hadeln	882	1902
Wathlingen	Celle	889	1938
Wedesbüttel	Gifhorn	888	1925
Weener	Leer	893	1896
Wellersen	Einbeck	890	1937
Wendhausen	Lüneburg	881	1938
Wennenkamp	Grafschaft Schaumburg	887	1937
Wesermünde	Wesermünde	882	1936
Wetteborn	Alfeld	890	1936
Widdelswehr	Norden	893	1911
Wiedensahl	Nienburg	887	1937
Wiesmoor	Wittmund	892	1924
Wietmarschen	Grafschaft Bentheim	894	1936
Wildemann	Zellerfeld	890	1898*
Wilhelmshaven N	Wilhelmshaven (Stadt)	892†	1876
Willershausen	Osterode a. Harz	890	1925
Winnefeld N S	Northeim	886†	1894
Wipshausen	Peine	889	1937
Wittfeitzen	Dannenberg	880	1910*
Wittingen N S	Gifhorn	888	1891
Wöhle	Marienburg	890	1936

Stationen	Kreis	Seite	Station seit	Stationen	Kreis	Seite	Station seit
Woltringhausen	Nienburg	888	1932	Wunstorf	Neustadt a. Rbge. . . .	890	1891
Wrestedt	Uelzen	881	1911*	Zeven	Bremervörde	882	1936
Wülfingen	Springe	890	1891	Zienitz	Dannenberg	880	1936
Oldenburg							
Abentheuerhütte	Birkenfeld	907	1932	Löningen . . . . . N S .	Cloppenburg	893†	1856
Ahrensbök . . . . N . .	Lübeck	862	1903	Minsen . . . . . N . .	Jever (Land)	892	1903
Birkenfeld . . . . N S .	Birkenfeld	907†	1861	Moorriem-Paradies . . .	Wesermarsch	891	1935
Brake	Oldenburg	891	1936	Mühlen	Vechta	893	1938
Brücken	Birkenfeld	907	1938	Neuenburg	Varel (Land)	892	1922
Bürstel	Oldenburg	891	1938	Neukirchen	Lübeck	863	1903
Cloppenburg	Cloppenburg	893	1903	Niederalben	Birkenfeld	907	1938
Damme	Vechta	891	1903*	Nikolausdorf	Cloppenburg	893	1907
Delmenhorst I	Delmenhorst (Stadt) . .	891	1903	Nohfelden . . . . . N . .	Birkenfeld	907	1903
Delmenhorst II	Delmenhorst	891	1938	Nordenham	Butjadingen	891	1903
Dinklage . . . . . N . .	Vechta	893	1904	Oberhausen	Oldenburg (Land) . . .	891	1932
Edewecht	Westerstede	893	1922	Oberstein . . . . . N S .	Birkenfeld	907	1903
Edewechterdamm . N . .	Westerstede	893	1927	Oldenburg . . . . . N S .	Oldenburg (Stadt) . . .	891†	1856
Ellenstedt	Vechta	891	1937	Ovelgönne	Brake	891	1903
Elsfleth . . . . . N . .	Wesermarsch	891	1857*	Ramsloh	Cloppenburg	893	1885
Friesoythe	Cloppenburg	893	1912	Rastede . . . . . N . .	Oldenburg (Land) . . .	892	1922
Godensholt	Oldenburg (Land) . . .	893	1938	Ruhwarden . . . . N . .	Butjadingen	892	1927
Grönheim	Oldenburg	893	1938	Sage	Oldenburg (Land) . . .	891	1936
Haffkrug	Lübeck	862	1903	Seefeld . . . . . N . .	Butjadingen	891	1922
Hagstedt	Vechta	893	1937	Timmendorfer Strand . .	Lübeck	862	1936
Herrstein . . . . . N S .	Birkenfeld	907	1903	Varel . . . . . N . .	Varel (Stadt)	892	1903
Hude	Delmenhorst (Land) . .	891	1922	Vechta . . . . . N . .	Vechta	893	1903*
Hundsmühlen	Oldenburg (Land) . . .	891	1937	Vestrup	Vechta	893	1937
Jade	Wesermarsch	892	1936	Waddens	Wesermarsch	892	1937
Jever . . . . . N S .	Jever (Stadt)	892	1856	Wangeroog . . . . N . .	Jever (Land)	892†	1885
Kartzfehn	Cloppenburg	893	1925	Wehnen	Oldenburg (Land) . . .	891	1925
Katjenbüttel	Elsfleth	891	1927	Westerstede . . . . N . .	Westerstede	893	1903
Kirchhatten . . . . N . .	Oldenburg (Land) . . .	891	1912	Wildeshausen . . . N . .	Wildeshausen	891	1885
Kladdingen	Delmenhorst (Land) . .	891	1931	Zwischenahn	Oldenburg (Land) . . .	893	1938
Klippkanne	Wesermarsch	.	1926				
Bremen							
Bremen (Bürgerpark) . . R	Bremen (Stadt)	891	1895	Bremerhaven . . . N S .	Bremen (Stadt)	882	1913
Bremen (Flugplatz) N S .	Bremen (Stadt)	891†	1934	Bremen-Lankenau	Bremen (Land)	891	1914
Bremen (Freihafen) . . .	Bremen (Stadt)	891	1895				
Schaumburg-Lippe							
Bückeburg . . . . N . .	Bückeburg	887	1899	Stadthagen . . . . N . .	Stadthagen	890	1927
Rusbend	Bückeburg	887	1934	Woelpinghausen	Stadthagen	887	1912
Westfalen							
Ahaus . . . . . N . .	Ahaus	894	1893	Beverungen	Höxter	886	1891
Allagen	Arnsberg	914	1936	Bielefelder Pumpst. I. Senne II . . . . N . .	Bielefeld (Land)	892	1890
Allendorf . . . . . N S .	Arnsberg	914	1917	Bielefeld (Stadt) . . N . .	Bielefeld (Stadt)	887†	1897
Altastenberg	Brilon	914	1887	Bigge . . . . . N S .	Brilon	914	1885
Altena	Altena	915	1937	Billerbeck . . . . . N . .	Coesfeld	894	1891
Altenaffeln	Arnsberg	914	1937	Bilstein (Westfalen) . . .	Olpe	914	1907
Altenbeken . . . . N . .	Paderborn	915	1936	Blankenrode . . . N S .	Büren	915†	1900
Altenberge . . . . N . .	Steinfurt	892	1896	Bleiwäsche	Büren	915	1936
Altenhagen	Bielefeld	887	1937	Bocholt	Bocholt (Stadt)	894	1901
Altenhundem . . . N S .	Olpe	914	1892	Bochum (Bergschule) N . .	Bochum (Stadt)	915	1888
Altenilpe	Meschede	914	1921	Bochum-Dahlhausen . . .	Bochum (Stadt)	915	1930
Altenmelbrich	Lippstadt	916	1936	Bochum (Rathaus)	Bochum (Stadt)	915	1889
Altstätte	Ahaus	894	1937	Bochum-Stiepel	Bochum (Stadt)	915	1927
Alverskirchen	Münster (Land)	892	1933	Bochum-Werne	Bochum (Stadt)	915	1930
Anholt	Borken	894	1914	Bödefeld . . . . . N S .	Meschede	914	1891
Arnoldihof	Olpe	914	1931	Bontkirchen	Brilon	886	1927
Arnsberg . . . . . N S .	Arnsberg	914†	1853	Borbein	Beckum	892	1936
Ascheberg	Lüdinghausen	916	1937	Borgentreich	Warburg	886	1930
Asseln	Büren	915	1911	Borken (Westfalen) N . .	Borken	894†	1891
Atteln	Büren	915	1903	Borkenwirthe	Borken	894	1938
Attendorn . . . . N S .	Olpe	914	1891	Borlinghausen . . . N S .	Warburg	886	1930
Balve	Arnsberg	914	1936	Bosseborn	Höxter	887	1936
Beckum (Paterweg) . . .	Beckum	916	1937	Bottrop	Bottrop (Stadt)	915	1891
Beckum-Unterberg . N . .	Beckum	916	1891	Bracht (Sauerland) . . .	Meschede	914	1936
Belecke	Arnsberg	914	1891	Brackwede	Bielefeld (Land)	892	1890
Benninghausen-Westhof . .	Lippstadt	916	1935	Brakel . . . . . N . .	Höxter	886	1891
Bentrop-Scheda	Unna	914	1936	Brilon . . . . . N S .	Brilon	914	1886
Berenbrock	Lippstadt	916	1932	Brockhagen	Halle i. W.	892	1890
Beringhausen . . . N S .	Brilon	886	1905	Brunskappel . . . N . .	Brilon	914†	1905
Berleburg . . . . . N . .	Wittgenstein	885†	1895				

Stationsverzeichnis 1938

Stationen	Kreis	Seite	Station seit
Buer . . . . . N . .	Gelsenkirch.-Buer (Stadt)	915	1913
Bünde	Herford	887	1937
Burbach . . . . . N . .	Siegen (Land)	912	1891
Burgsteinfurt . . . N . .	Steinfurt	894	1891
Büren . . . . . N . .	Büren	915	1891
Delbrück	Paderborn	916	1891
Dörenhagen . . . . N S .	Paderborn	915	1902
Dortmund (Flughafen) . .	Dortmund (Stadt) . . .	915	1934
Dortmund (Prinz-Friedrich-Karl-Straße	Dortmund (Stadt) . . .	915	1910
Dortmund-Brünninghf. N S.	Dortmund (Stadt) . . .	915†	1897
Dortmund-Kirchhörde . .	Dortmund (Stadt) . . .	915	1901
Dortmund-Oberewing . .	Dortmund (Stadt) . . .	915	1926
Driburg, Bad (Lange Str.) . . . . . N S .	Höxter	886	1895
Driburg, Bad	Höxter	886	1936
Dringenberg	Warburg	886	1937
Dülmen . . . . . N . .	Coesfeld	916	1901
Effeln . . . . . N S .	Lippstadt	916	1917
Eichen . . . . . N S .	Siegen (Land)	912	1892
Eilshausen	Herford (Land)	887	1897
Emsdetten	Steinfurt	893	1902
Ende	Ennepe-Ruhr	915	1931
Enkesen i. Klei	Soest	916	1937
Ennepe-Talsperre . N S .	Ennepe-Ruhr	915	1906
Enste . . . . . N S .	Meschede	914	1891
Eringerfeld	Lippstadt	916	1936
Erndtebrück . . . . N S .	Wittgenstein	885	1892
Essentho	Büren	886	1938
Eslohe . . . . . N S .	Meschede	914	1891
Feudingen . . . . . N S .	Wittgenstein	908	1892
Fleckenberg . . . . N S .	Meschede	914	1914
Flierich	Unna	916	1923
Freienohl	Arnsberg	914	1937
Freudenberg	Siegen (Land)	912	1937
Füchtorf	Warendorf	892	1891
Fuestrup	Münster	892	1937
Fürstenberg . . . . N S .	Büren	915	1933
Gescher-Schildarp	Coesfeld	894	1922
Geseke	Lippstadt	916	1887
Gevelsberg	Ennepe-Ruhr	915	1902
Girkhausen . . . . N S .	Wittgenstein	885	1892
Glashütte	Büren	915	1937
Greven	Münster (Land)	892	1901
Grevenbrück	Olpe	914	1937
Gronau . . . . . N . .	Ahaus	894	1891
Groß-Reken . . . . N . .	Borken	916	1894
Grundschöttel	Ennepe-Ruhr	915	1902
Gütersloh	Wiedenbrück	892	1933
Gütersloh-Marienfeld . . .	Wiedenbrück	892	1937
Hagen-Haspe	Hagen (Stadt)	915	1897
Hagen (Westfalen) (Landw. Schule) . N . .	Hagen (Stadt)	915	1895
Hainchen	Siegen	912	1937
Hallenberg . . . . N . .	Brilon	885	1891
Haltern	Recklinghausen (Land) .	916	1936
Halver . . . . . N . .	Altena	915	1891
Hamm (Westfalen) . N . .	Hamm (Stadt)	916	1891
Harsewinkel	Warendorf	892	1900
Haßlinghausen	Ennepe-Ruhr	915	1901
Heddinghausen	Brilon	886	1937
Heedfeld . . . . . S .	Altena	915	1891
Heerde . . . . . N . .	Wiedenbrück	892	1890
Hellefeld	Arnsberg	914	1893
Helminghausen	Brilon	886	1927
Heppingserbach	Iserlohn (Land)	914	1936
Herford(OrtsiekerSt.)N S .	Herford (Stadt)	887	1882
Herford (O.-Weddigen-Uf.)	Herford (Stadt)	887	1890
Herscheid . . . . . N . .	Altena	914	1891
Hervest-Dorsten . . N . .	Recklinghausen (Land) .	916	1930
Herzhausen	Siegen (Land)	912	1936
Hesborn	Brilon	885	1907
Hesseln . . . . . N . .	Halle	892	1891
Hilchenbach . . . . N S .	Siegen (Land)	912	1891
Hille	Minden	887	1903
Hirschberg	Arnsberg	914	1936
Höckinghausen	Altena	913	1909
Hoetmar	Warendorf	892	1937
Höingen	Soest	914	1933
Hörstel	Tecklenburg	893	1901
Hövelriege . . . . N S .	Paderborn	892†	1925
Höxter	Höxter	887	1891
Hofginsberg	Siegen	885	1937
Hohenlimburg	Iserlohn (Land)	915	1891
Hohenroth (Forsth.) N S .	Siegen (Land)	912	1902
Hohenwepel	Warburg	886	1937
Hohrath	Ennepe-Ruhr	915	1931
Holtwick	Koesfeld	894	1934
Holzen	Arnsberg	914	1936
Hopsten . . . . . N . .	Tecklenburg	893	1924
Hovestadt . . . . . N . .	Soest	916†	1894
Hüsten	Arnsberg	914	1895
Hullern . . . . . N . .	Recklinghausen (Land) .	916	1933
Ibbenbüren . . . . N . .	Tecklenburg	893	1891
Iserlohn . . . . . N S .	Iserlohn (Stadt)	914	1891
Iserlohn (Wasserwerk) . .	Iserlohn (Stadt)	914	1937
Kahler-Asten . . . N S .	Brilon	914†	1925
Kamen	Unna	916	1936
Kappenberg . . . . N . .	Lüdinghausen	916	1905
Kattenvenne	Tecklenburg	892	1936
Kaunitz (Westfalen) . . .	Wiedenbrück	892	1900
Kierspe	Altena	913	1936
Kirchhellen	Recklinghausen (Land) .	915	1936
Kirchwelver	Soest	916	1937
Kleinenberg	Büren	915	1936
Kloppenburg . . . N S .	Minden	893	1938
Koesfeld	Koesfeld	894	1900
Kohlhagen	Olpe	914	1907
Küstelberg	Brilon	885	1902
Laasphe	Wittgenstein	908	1891
Ladbergen . . . . N . .	Münster (Land)	892	1900
Laer	Steinfurt	894	1925
Lahde	Minden	887	1896
Lahnhof	Siegen (Land)	908	1936
Langschede . . . . N . .	Unna	914	1910
Langscheid . . . . N S .	Arnsberg	914	1906
Leckingsen	Iserlohn (Land)	914	1936
Lembeck	Recklinghausen (Land) .	916	1902
Levern	Lübbecke	887	1890
Lippramsdorf	Recklinghausen (Land) .	916	1927
Lippstadt I . . . . N S .	Lippstadt	916	1897
Lippstadt II	Lippstadt	916	1938
Lübbecke (Stadt) . N . .	Lübbecke	887	1890
Lüdenscheid . . . . N S .	Lüdenscheid (Stadt) . .	915†	1890
Lüdinghausen . . . N . .	Lüdinghausen	916†	1900
Madfeld	Brilon	915	1937
Mantinghausen	Büren	916	1938
Medebach . . . . . N . .	Brilon	885	1891
Meinerzhagen . . . N S .	Altena	915	1891
Meinerzhagen-Schürfelde .	Altena	915	1929
Menden . . . . . N . .	Iserlohn (Land)	914	1891
Merfeld-Merrode	Coesfeld	916	1938
Meschede	Meschede	914	1936
Milspe-Hedt	Ennepe-Ruhr	915	1921
Minden . . . . . N . .	Minden	887†	1890
Möhnetalsperre . . N . .	Soest	914	1921
Münster i. W. (Schlageterstr.) . . . . . N S .	Münster (Stadt)	892†	1852
Münster i. W. (Flughafen)	Münster (Stadt)	892	1934
Natingen	Warburg	886	1930
Neubeckum	Beckum	892	1937
Neuenrade . . . . N S .	Altena	914	1893
Neuhaus	Soest	914	1902
Neunkirchen	Siegen (Land)	912	1936
Niederalme	Brilon	915	1937
Niedermarsberg	Brilon	886	1890
Niederschelden . . . N . .	Siegen (Land)	912	1900
Nieheim	Höxter	887	1891
Nordkirchen	Lüdinghausen	916	1925
Oberjöllenbeck	Bielefeld (Land)	887	1890
Oberkirchen i. W.	Meschede	914	1896
Obernetphen	Siegen (Land)	912	1898
Ochtrup	Steinfurt	894	1901
Oeynhausen . . . . N . .	Minden	887	1890
Olfen	Lüdinghausen	916	1901
Olpe . . . . . N S .	Olpe	914	1892
Ostbevern . . . . . N . .	Warendorf	892	1896
Ostenfelde	Warendorf	892	1933
Ostönnen . . . . . N . .	Soest	916	1927
Paderborn . . . . . N . .	Paderborn	915	1891
Peckelsheim	Warburg	886	1936
Plessen (Haspe-Talsperre) .	Ennepe-Ruhr	915	1932

Stationen	Kreis	Seite	Station seit	Stationen	Kreis	Seite	Station seit
Plettenberg	Altena	914	1891	Stromberg (Westf.) N	Beckum	892	1909
Preußisch-Ströhen	Lübbecke	887	1934	Tecklenburg	Tecklenburg	893	1891
Priorei N S	Ennepe-Ruhr	915	1931	Telgte	Münster	892	1937
Pütthof N	Altena	914	1905	Thülen	Brilon	915	1937
Quernheim	Herford	887	1937	Unna	Unna	916	1937
Rärin	Altena	914	1937	Valdorf	Herford (Land)	887	1890
Raesfeld N S	Borken	894	1901	Velen	Borken	894	1937
Rahden	Lübbecke	887	1937	Vellinghausen	Soest	916	1924
Ramsbeck	Meschede	914	1902	Velmede	Meschede	914	1936
Recklinghausen N	Recklinghausen (Stadt)	915	1896	Versmold	Halle i. W.	892	1897
Remblinghausen	Meschede	914	1921	Volmerdingsen	Minden	887	1936
Rheda	Wiedenbrück	892	1890	Vörden	Höxter	886	1935
Rheine N S	Steinfurt	893	1891	Vreden	Ahaus	894	1936
Rietberg N	Wiedenbrück	892	1890	Wadersloh	Beckum	916	1891
Rinkerode N	Münster (Land)	892	1914	Waltrop	Recklinghausen (Land)	916	1936
Rödinghausen	Herford (Land)	887	1890	Warburg N	Warburg	886	1891
Röhrenspring	Arnsberg	914	1936	Warendorf N	Warendorf	892†	1891
Römershagen	Olpe	914	1906	Warstein N S	Arnsberg	914	1925
Rorup	Coesfeld	916	1938	Wegeringhausen	Olpe	912	1936
Rosmart	Altena	915	1891	Wenden	Olpe	914	1936
Roxel-Schönebeck	Münster	892	1938	Wengern N S	Ennepe-Ruhr	915	1892
Rüsperwerk	Wittgenstein	885	1936	Wennewick N S	Ahaus	894†	1911
Rüthen N S	Lippstadt	914†	1891	Werl N S	Soest	916	1921
Saerbeck	Münster (Land)	892	1893	Werne a. d. Lippe	Lüdinghausen	916	1937
Salzkotten	Büren	916	1933	Werther	Halle i. W.	887	1890
Sassenhausen	Wittgenstein	885	1936	Wessel N	Lüdinghausen	916	1931
Schapdetten	Münster (Land)	916	1936	Westerholt	Ennepe-Ruhr	913	1930
Scharfenberg	Brilon	914	1936	Westerkappeln	Tecklenburg	893	1891
Schlüsselburg N	Minden	887	1890	Wetter-Ruhr	Ennepe-Ruhr	915	1930
Schönholthausen	Meschede	914	1936	Wettringen	Steinfurt	893	1938
Schöppingen	Ahaus	894	1901	Wewelsburg N	Büren	915	1900
Schwarzenau	Wittgenstein	885	1891	Wilhelmsdorf	Wiedenbrück	892	1936
Schwelm N S	Ennepe-Ruhr	913	1891	Willebadessen	Warburg	886	1891
Schwerte	Iserlohn (Land)	914	1898	Wilnsdorf	Siegen (Land)	912	1891
Senden	Lüdinghausen	916	1900	Wingeshausen	Wittgenstein	885	1907
Sennelager	Paderborn	916	1900	Winterberg N S	Brilon	885	1897
Serkenrode	Meschede	914†	1911	Winz	Ennepe-Ruhr	915	1904
Siegen (Kläranlage) N S	Siegen (Stadt)	912†	1892	Witten-Hohenstein	Witten (Stadt)	915	1897
Soest	Soest	916	1897	Wunderthausen	Wittgenstein	885	1901
Sonneborn	Altena	914	1937	Zeche „Shamrock"	Herne (Stadt)	915	1889
Spiegelsberge	Bielefeld	892	1936	Zeche „Consolidation"	Buer (Stadt)	915	1893
Sprockhövel	Ennepe-Ruhr	915	1930	Zeche „Graf Schwerin"	Dortmund (Stadt)	915	1889
Stadtlohn N	Ahaus	894	1897	Zeche „Mansfeld"	Bochum (Stadt)	915	1889
Stahle	Höxter	887	1929	Zurstraße	Ennepe-Ruhr	915	1891
Steinheim	Höxter	887	1891	Züschen	Brilon	885	1907
Stenern N	Borken	894	1934	Zwillbrock	Ahaus	894	1938
Stieghorst	Bielefeld (Land)	887	1932				

Lippe

Am Möhrt	Detmold (Land)	887	1889	Lage	Detmold (Land)	887	1892
Biesterfeld N S	Detmold (Land)	887	1930	Loßbruch	Lemgo	887	1937
Brake N	Lemgo	887	1931	Meierberg	Lemgo	887	1938
Brüntorf	Lemgo	887	1938	Meinberg	Detmold (Land)	887	1932
Detmold	Detmold (Stadt)	887	1937	Nassengrund N S	Detmold	887†	1907
Donoperteich	Detmold (Land)	887	1884	Örlinghausen I	Lemgo	887	1937
Haustenbeck	Detmold (Land)	916	1936	Örlinghausen II	Lemgo	887	1938
Hörste N S	Detmold	887	1937	Salzuflen	Lemgo (Land)	887	1931
Hohenhausen	Lemgo (Land)	887	1936	Veldrom N S	Detmold (Land)	887	1891

Rheinprovinz

Aachen (Kläranlage)	Aachen (Land)	917	1914	Avelsbach	Trier (Land)	910	1902
Aachen (Observat.) N S	Aachen (Stadt)	917†	1847	Bassenheim	Koblenz (Land)	911	1900
Aachen-Siegel	Aachen (Stadt)	917	1923	Baumholder N	St. Wendel-Baumholder	907	1897
Adenau N	Ahrweiler	912	1892	Bendorf	Koblenz	911	1938
Aegidienberg	Siegkreis	912	1936	Benninghof N S	Düsseldorf-Mettmann	914	1924
Ahrhütte N S	Schleiden	912	1914	Bergheim (Martinsw.) N	Bergheim	913	1934
Ahrweiler (Land) N	Ahrweiler	912	1929	Bergisch-Neukirchen	Rhein-Wupper	913	1906*
Aldekerk	Geldern	917	1933	Bergneustadt N	Oberbergischer Kreis	912	1892
Alf	Zell	911	1892	Berkum	Bonn (Land)	912	1908
Altburg (Burg) N	Daun (Eifel)	911	1931	Berncastel-Cues N	Berncastel	911†	1911
Altenahr	Ahrweiler	912	1900	Beulich	St. Goar	911	1906
Altenkirchen N	Altenkirchen	911	1887	Beuren	Trier (Land)	911	1900
Altenrath	Siegkreis	913	1936	Bevertalsperre	Rhein-Wupper	913	1934
Althaaren	Geilenkirchen	916	1935	Bitburg	Bitburg	909	1905
Altlay N	Zell (Mosel)	911	1920	Blankenberg N	Siegkreis	912	1892
Andernach	Mayen	912	1897	Bockenau	Kreuznach	907	1936
Anstel	Grevenbroich-Neuß	914	1936	Blankenrath N S	Zell (Mosel)	911	1901
Aremberg N	Ahrweiler	912†	1898	Bonn N	Bonn (Stadt)	.	1893
Asbach N S	Neuwied	911	1894	Bonn-Poppelsdorf	Bonn	912†	1938

Stationen	Kreis	Seite	Station seit	Stationen	Kreis	Seite	Station seit
Boppard	St. Goar	908	1891	Hermeskeil N	Trier (Land)	910	1898
Bracht (Niederrhein) N S	Kempen-Krefeld	917	1906	Herongen	Geldern	917	1934
Brauschied N S	Simmern	907	1930	Herzogenrath N	Aachen (Land)	917	1893
Bremm	Cochem	911	1936	Hilden	Düsseldorf-Mettmann	913	1892
Bruch	Wittlich	910	1934	Hilgen	Rhein-Wupper	913	1936
Bruchertalsperre	Oberbergischer Kreis	913	1934	Hilgenroth	Altenkirchen	911	1936
Bruchweiler N	Berncastel	907	1918	Hillensberg	Geilenkirchen	916	1921
Brühl N	Köln (Land)	913	1892	Hillesheim	Daun	910	1888
Buchholz	St. Goar	911	1933*	Hitdorf	Rhein-Wupper	913	1892
Büchel	Cochem	911	1908	Hösel	Düsseldorf-Mettmann	914	1906
Büdesheim	Prüm	910	1936	Hohhäuschen	Altenkirchen	912	1937
Büschdorf	Saarburg	910	1934	Hollerath N S	Schleiden	916	1897
Burgen	St. Goar	911	1936	Holsthum N	Bitburg	.	1938
Daleiden N S	Prüm	909	1930	Honnef	Siegkreis	912	1892
Dankerath	Ahrweiler	912	1894	Hontheim N	Wittlich	911	1918
Demerath N S	Daun (Eifel)	911	1928	Horath	Berncastel	911	1938
Densborn	Prüm	910	1936	Houverath N S	Euskirchen	912	1930
Deuselbach	Berncastel	911	1898	Hüchelhoven	Bergheim	913	1938
Dinslaken-Hiesfeld N	Dinslaken	915	1892	Hückeswagen N S	Rhein-Wupper	913	1895
Dörth	St. Goar	911	1906	Hülsenbusch N	Oberbergischer Kreis	913	1895
Dornick	Rees	916	1936	Hufen	Oberbergischer Kreis	912	1936
Drabenderhöhe	Oberbergischer Kreis	912	1936	Hüttgeswasen N S	Berncastel	907	1898
Dreiborn	Schleiden	916	1936	Hundsbach N S	Kreuznach	907	1906
Dreis N S	Daun	912	1913	Immekeppel	Rhein.-Bergischer Kreis	913	1936
Dreschhausen N S	Oberberg	.	1922	Insul	Ahrweiler	912	1932
Drove N	Düren	917†	1908	Issum N	Geldern	917	1902
Düngenheim N S	Cochem	911	1925	Jackerath N	Grevenbroich-Neuß	917	1928
Düren	Düren	917	1893	Jägerhaus	Monschau	917	1927
Düsseldorf-Gerresh. N	Düsseldorf (Stadt)	914	1892	Jammelshofen	Ahrweiler	912	1936
Düsseldorf (Südfriedhof) R	Düsseldorf (Stadt)	914	1929	Jüchen	Grevenbroich-Neuß	914	1934
Düsseldorf-Unterrath	Düsseldorf (Stadt)	914	1938	Jülich	Jülich	917	1893
Duisburg (Bot.Gart.) N S	Duisburg (Stadt)	914†	1893	Jüngsfeld	Siegkreis	912	1892
Duisburg-Buchholz	Duisburg (Stadt)	914	1930	Kalltalsperre	Aachen (Land)	917	1936
Duisburg-Hamborn	Duisburg (Stadt)	915	1892	Kalterherberg	Monschau	916	1920
Ebernach	Cochem	911	1900	Kastellaun	Simmern	911	1929
Eicherscheid	Monschau	916	1924	Kelberg N	Mayen	912	1884
Elmpt N	Erkelenz	917†	1905	Kempenich	Mayen	911	1901
Elten	Rees	916	1896	Keppeln	Kleve	917	1901
Engelgau	Schleiden	916	1936	Kerspetalsperre	Rhein-Bergischer Kreis	910	1935
Enkirch	Zell	911	1936	Kessel	Kleve	917	1935
Erkelenz N S	Erkelenz	917	1934	Kesseling N	Ahrweiler	912	1931
Erp N	Euskirchen	913	1892	Kesten	Berncastel	911	1936
Esch	Daun	910	1938	Kettwig N	Düsseldorf-Mettmann	915	1897
Eschweiler N S	Aachen (Land)	917	1896	Kevelaer N	Geldern	917	1892
Essen-Borbeck	Essen (Stadt)	915	1936	Kirchen N S	Altenkirchen	912	1910
Essen-Heisingen	Essen (Stadt)	915	1935	Kirf	Saarburg	910	1913
Essen-Mülheim (Flugh.) N S	Mülheim	915	1903	Kirn N	Kreuznach	907†	1888
Essen-Stenshof	Essen (Stadt)	915	1903	Kisselbach	Simmern	907	1938
Euskirchen N S	Euskirchen	913	1892	Kleineichen	Rhein-Wupper	913	1907
Falkenberg (Eifel)	Ahrweiler	912	1937	Kleve N S	Kleve	916†	1848
Felderhof	Siegkreis	912	1936	Klotten	Cochem	911	1936
Fell b. Trier	Trier (Land)	910	1937	Klüsserath	Trier (Land)	911	1936
Forsbach	Rhein-Bergischer Kreis	913	1898	Kobern	Koblenz (Land)	911	1936
Forst	Cochem	911	1938	Koblenz (Kastorsch.) N	Koblenz (Stadt)	909†	1859
Frechen	Köln (Land)	913	1928	Köln-Bayenthal	Köln	913	1937
Freisen N	St. Wendel-Baumholder	907	1906	Köln (Flughafen) N S	Köln (Stadt)	913	1935
Friesdorf	Bonn (Land)	912	1932	Köln (Huhnsgasse)	Köln (Stadt)	913	1847
Frimmersdorf	Grevenbroich-Neuß	913	1930	Königsfeld	Ahrweiler	912	1936
Frohnrath	Schleiden	910	1898	Königswinter	Siegkreis	912	1936
Fronhofen	Berncastel	910	1929	Kohlscheid	Aachen (Land)	917	1914
Gebhardshain	Altenkirchen	912	1936	Konz	Trier	910	1937
Geilenkirchen	Geilenkirchen	917	1937	Krames	Wittlich	910	1918
Gerolstein N S	Daun	916	1886	Krawinkl N S	Köln	.	1938
Goch	Kleve	917	1937	Krefeld (Färbereisch.) N S	Krefeld (Stadt)	914	1847
Gornhausen N	Berncastel	911	1892	Kreuzberg N S	Rhein.-Bergischer Kreis	913	1898
Graach	Berncastel	911	1933	Kreuznach, Bad N	Kreuznach	907†	1851
Grevenbroich-Allrath	Grevenbroich-Neuß	913	1924	Kronenberg	Schleiden	910	1937
Großhau	Düren	917	1936	Kürten	Rhein.-Bergischer Kreis	913	1895
Grumbach	St. Wendel-Baumholder	907	1931	Labbeck	Mörs	916	1921
Gummersbach	Oberbergischer Kreis	912	1884	Lammersdorf	Monschau	917	1918*
Hahnenberg	Rhein-Wupper	913	1936	Langenberg N	Düsseldorf-Mettmann	914	1895
Halscheid	Siegkreis	912	1937	Langenlonsheim	Kreuznach	908	1934
Halsdorf	Bitburg	909	1935	Lank	Kempen-Krefeld	914	1927
Hangelar	Siegkreis	912	1906	Langsur	Trier (Land)	909	1936
Harschbach N S	Neuwied	911	1932	Lauschhütte	Kreuznach	907	1936
Hasenfeld	Schleiden	917	1936	Leiwen N	Trier (Land)	911	1923
Havert	Geilenkirchen	916	1938	Leverkusen N	Rhein-Wupper	913	1902
Heimersheim	Ahrweiler	912	1937	Lieser	Berncastel	911	1937
Heinsberg	Geilenkirchen	917	1937	Lindlar	Rhein.-Bergischer Kreis	913	1917
Hennef	Siegkreis	912	1934	Lingerhahn N S	St. Goar	911	1892
Hergarten N S	Schleiden	913	1892	Linnich N	Jülich	917†	1912

Stationen	Kreis	Seite	Station seit
Longuich	Trier (Land)	910	1934
Loope N	Rhein.-Bergischer Kreis	913	1920
Losheim, Bez. Trier N S	Merzig-Wadern	910	1898
Losheim (Eifel)	Schleiden	910	1936
Lünebach	Prüm	909	1906
Lutzerath	Cochem	911	1938
Malsbenden	Schleiden	917	1900
Malzhagen	Oberbergischer Kreis	912	1936
Maria-Laach	Mayen	912	1929
Mariawald	Schleiden	917	1932
Marmagen	Schleiden	916	1921
Mayen (Gaswerk)	Mayen	911	1897
Mechernich	Schleiden	913	1936
Meerfeld	Daun	911	1937
Meisburg N S	Daun	910	1934
Meisenheim	Kreuznach	907	1892
Menzelen	Mörs	916	1936
Mesenich	Zell	911	1936
Metternich N	Euskirchen	913	1914
Mödrath	Bergheim	913	1936
Mörs-Asberg N	Mörs	915	1915
Monschau-Dreistegen N S	Monschau	916	1924
Morbach	Berncastel	911	1921
Morsbach N S	Oberbergischer Kreis	912	1892
Morschenich	Düren	913	1938
Mühleip	Siegkreis	912	1936
München-Gladbach (Beethovenstraße) N	München-Gladbach	917	1930
München-Gladbach (Hardt)	München-Gladbach	917	1934
Münstereifel N S	Euskirchen	913	1892
Münstermaifeld N	Mayen	911	1892
Münster-Sarmsheim	Kreuznach	908	1937
Neuenahr	Ahrweiler	912	1936
Neuerkirch (Hunsr.) N	Simmern	907†	1908
Neukirchen N	Grevenbroich-Neuß	914	1929
Neuß	Neuß (Stadt)	914	1892
Neuwied N S	Neuwied	911	1887
Newel	Trier (Land)	910	1892
Neyetalsperre	Rhein.-Bergischer Kreis	913	1934
Niederemmel	Berncastel	911	1892
Niedergondershausen	St. Goar	911	1932
Niedermendig N S	Mayen	911	1900
Niedermennig	Trier (Land)	910	1933
Niedersgegen	Bitburg	909	1926
Niederstadtfeld	Daun	911	1910
Nittel	Saarburg	909	1892
Nürburg N S	Ahrweiler	912	1932
Oberbieber	Neuwied	912	1922
Oberbolheim N S	Düren	913	1910
Oberembt	Bergheim	913	1936
Oberemmel N	Trier (Land)	910	1933
Oberfell	St. Goar	911	1937
Oberhausen	Oberhausen (Stadt)	915	1897
Oberkassel	Siegkreis	912	1927
Oberpleis	Siegkreis	912	1934
Oberwesel	St. Goar	908	1898
Ockfen (Weinbaudomäne)	Saarburg	910	1902
Ohl	Rhein.-Bergischer Kreis	913	1928
Orenhofen	Trier (Land)	910	1928
Osburg	Trier (Land)	910	1937
Osenau	Rhein.-Bergischer Kreis	913	1903
Otzenhausen	Trier (Land)	910	1892
Outscheid N S	Bitburg	909	1934
Pantenburg	Wittlich	911	1907
Pellingen	Trier (Land)	910	1906
Perl N S	Saarburg	909†	1921
Pfalzdorf	Kleve	917	1901
Platten	Wittlich	911	1937
Prüm (Eifel) N S	Prüm	909	1892
Pulheim N	Köln (Land)	913	1901
Radevormwald	Rhein-Wupper	913	1897
Radscheid	Prüm	909	1938
Ratheim	Erkelenz	917	1936
Ratingen	Düsseldorf-Mettmann	914	1892
Rayen-Hochkamer	Mörs	915	1902
Rees N	Rees	916	1908
Refrath	Rhein.-Bergischer Kreis	913	1922
Reichenbacherhof N S	Kreuznach	907	1927
Reinsfeld	Trier (Land)	910	1937
Remagen N S	Ahrweiler	912	1892
Remscheid (Gaswerk) N S	Remscheid (Stadt)	913	1893
Remscheid (Eschbachtal)	Remscheid (Stadt)	913	1936
Remscheid-Lennep	Remscheid (Stadt)	913	1933
Rengsdorf	Neuwied	912	1935
Rhaunen N	Berncastel	907	1898
Rheinbach N S	Bonn	913	1897
Rheinberg N	Mörs	915	1927
Rheinböllen	Simmern	907	1901
Rheinbrohl N	Neuwied	912	1933
Rheydt	Gladbach-Rheydt	917	1892
Rieden	Mayen	911	1895
Ringenberg	Rees	894	1892
Ringhuscheid N	Prüm	909†	1921
Rodershausen	Bitburg	909	1938
Rhodt-Müllenbach N S	Oberbergischer Kreis	912	1912
Roetgen (Greppstr.) N S	Monschau	917	1927
Roetgen (Filterwerk)	Monschau	917	1892
Rohrbach	Simmern	907	1938
Rossel N	Oberbergischer Kreis	912	1925
Rott	Monschau	917	1925
Saarburg	Saarburg	910	1937
Saarstein	Saarburg	910	1931
Salmorth	Kleve	916	1902
Sargenroth	Simmern	907	1936
Schankweiler S	Bitburg	909	1923
Scheidt	Siegkreis	912	1919
Schelborn	Ahrweiler	912	1937
Schermbeck	Rees	916	1892
Scheuerchen N	Neuwied	912†	1928
Schevenhütte	Aachen (Land)	917	1925
Schillingen N S	Trier (Land)	910	1932
Schleiden N	Schleiden	917	1892
Schloßböckelheim	Kreuznach	907	1913
Schmidt	Monschau	917	1896
Schmidtheim N S	Schleiden	916	1892
Schneifelforsthaus N S	Prüm	909†	1888*
Seelscheid N S	Siegkreis	913	1918
Seesbach	Kreuznach	907	1906
Seifen	Altenkirchen	911	1934
Serrig (Domäne)	Saarburg	910	1904
Setterich	Geilenkirchen	917	1936
Siegburg N S	Siegkreis	912	1892
Solingen-Höhscheid	Solingen (Stadt)	913	1896
Solingen (Wasserwerk)	Solingen (Stadt)	913	1935
Solingen (Schützenstr. N	Solingen (Stadt)	913	1892
Sommerau	Trier (Land)	910	1936
Spabrücken	Kreuznach	907	1906
Spang-Dahlem	Wittlich	910	1937
Staudernheim	Kreuznach	907	1924
Steeg N	St. Goar	908	1921
Steffeln	Prüm	910	1934
Steinfeld	Schleiden	916	1911
Stolberg	Aachen	917	1936
Stromberg (Hunsrück)	Kreuznach	907	1892
Süchteln	Kempen-Krefeld	917	1892
Temmels	Saarburg	909	1936
Thiergarten	Simmern	907	1936
Trarbach	Zell	911	1897
Treis a. d. Mosel N S	Cochem	911	1892
Trier (Egbertstraße)	Trier (Stadt)	910†	1849
Trier-Petersberg	Trier (Stadt)	910	1931
Uersfeld	Mayen	911	1936
Urzig	Wittlich	911	1934
Unterkotten N S	Rhein.-Bergischer Kreis	913	1928
Urftalsperre	Schleiden	917	1902
Velbert	Düsseldorf-Mettmann	914	1892
Veldenz	Berncastel	911	1937
Virneburg	Mayen	911	1900
Wadrill	Merzig-Wadern	910	1912
Wahlerscheid	Monschau	916	1880
Wahn N	Rhein.-Bergischer Kreis	913	1892
Walbeck N	Geldern	917†	1896
Waldenrath N	Geilenkirchen	917	1930
Waldesch	Koblenz (Land)	911	1895
Wassenach	Mayen	912	1892
Wawern N S	Prüm	910	1930
Wawern	Saarburg	909	1936
Wehnrath	Oberbergischer Kreis	912	1937
Weiden	Aachen (Land)	917	1896
Weitefeld	Altenkirchen	912	1915
Welschbillig	Trier (Land)	910	1909
Wermelskirchen N	Rhein-Wupper	913	1896

Stationen	Kreis	Seite	Station seit	Stationen	Kreis	Seite	Station seit
Wesel	Rees	916	1892	Wuppertal-Lichtenplatz	Wuppertal (Stadt)	913	1901
Weselerwald	Rees	894	1936	Wuppertal-Beyenburg	Wuppertal (Stadt)	913	1897
Westum	Ahrweiler	912	1898	Wuppertal-Herbringhausener Talsperre	Wuppertal (Stadt)	913	1932
Weyerbusch	Altenkirchen	911	1902	Wuppertal (Kläranlage)	Wuppertal (Stadt)	913	1932
Wiehl	Oberbergischer Kreis	912	1909	Wuppertal-Kronenberg	Wuppertal (Stadt)	913	1932
Willich	Kempen-Krefeld	917	1934	Wuppertal-Mitte	Wuppertal (Stadt)	913	1937
Willroth	Altenkirchen	912	1936	Wuppertal-Ronsdorf	Wuppertal (Stadt)	913	1895
Wilsecker N S	Bitburg	910	1932	Wuppertal-Vohwinkel	Wuppertal (Stadt)	913	1897
Wincheringen N	Saarburg	909	1934	Wuppertal-Elberfeld (Weststraße) N	Wuppertal (Stadt)	†	1907
Winningen	Koblenz (Land)	911	1934	Zell	Zell	911	1936
Winterspelt N S	Prüm	909	1934	Zerf	Saarburg	910	1894
Wipperfürth	Rhein.-Bergischer Kreis	913	1895	Zieselmaar	Köln (Land)	913	1935
Wissen (Sieg)	Altenkirchen	912	1901	Zons	Grevenbroich-Neuß	913	1892
Witterschlick	Bonn (Land)	913	1892	Zülpich	Euskirchen	913	1900
Wittlich (Aufbausch.) N S	Wittlich	911	1892	Zweifall	Monschau	917	1927
Wittlich (Landw. Schule)	Wittlich	911	1935				
Wülfrath-Silberberg	Düsseldorf-Mettmann	914	1892				
Wuppertal-Barmen-Bauh.	Wuppertal (Stadt)	913	1895				

Hessen-Nassau

Adorf	Kreis des Eisenberges	886	1899	Esch (Taunus)	Untertaunus	909	1929
Ahlberg	Hofgeismar	886	1927	Escheberg N S	Wolfhagen	886	1902
Allendorf	Wetzlar	909	1936	Eschenau (Lahn)	Oberlahn	909	1925
Alraft N	Ederkreis	885	1907	Eschwege I N S	Eschwege	884	1888
Altengronau N S	Schlüchtern	904	1906	Eschwege II	Eschwege	884	1938
Amönau N S	Marburg	908	1934	Fischborn N S	Gelnhausen	906	1888
Anspach N	Usingen	906	1892	Frankenau N S	Frankenberg (Eder)	885†	1892
Armsfeld N	Ederkreis	885	1911	Frankenhain	Eschwege	884	1920
Aßmannshausen N	Rheingau	908	1914	Frankurt a. M. (Feldbergstr.) N	Frankfurt a. M. (Stadt)	906†	1854
Beberbeck N S	Hofgeismar	886	1891	Frankfurt a. M. (Flugh.) N	Frankfurt a. M. (Stadt)	906	1926
Bergheim	Ederkreis	885	1937	Frankfurt a.M.-Eschersheim	Frankfurt a. M. (Stadt)	906	1919
Berghofen	Frankenberg	885	1936	Frankfurt a. M.-Sindlingen	Frankfurt a. M.	906	1937
Berlepsch	Witzenhausen	884	1937	Frauenborn N S	Eschwege	883	1932
Biebergrund N S	Gelnhausen	906	1889	Freienhagen	Kreis der Eder	886	1936
Biedenkopf	Biedenkopf	908	1933	Friedewald N	Hersfeld	884	1891
Bilstein	Fritzlar-Homberg	885	1919	Frielendorf N S	Ziegenhain	885	1891
Bischofferode	Melsungen	884	1924	Fritzlar N	Fritzlar-Homberg	885	1891
Bischofsheim	Hanau (Land)	906	1936	Frohnhausen	Frankenberg	908	1917
Blankenbach	Rotenburg i. H. N.	884	1891	Fronhausen (Lahn)	Marburg	908	1901
Borod	Oberwesterwald	911	1917	Fürstenberg N S	Kreis des Eisenberges	885	1899
Brandoberndorf	Wetzlar	909	1899	Fürstenwald	Hofgeismar	886	1936
Bransrode a. Meißner	Witzenhausen	884	1937	Fulda N S	Fulda (Stadt)	884†	1866
Braubach	St. Goarshausen	908	1892	Geisenheim N S	Rheingau	907	1884
Braunfels a. d. Lahn	Wetzlar	909	1892	Gellershausen	Ederkreis	885	1936
Breitenau	Melsungen	885	1923	Gelnhausen N	Gelnhausen	906†	1899
Breitenborn	Gelnhausen	906	1938	Gemmerich	St. Goarshausen	909	1892
Breithardt	Untertaunus	909	1909	Gemünden N S	Usingen	909	1904
Brotterode N S	Herrschaft Schmalkalden	883†	1903	Gemünden-Wohra	Frankenberg	908	1937
Burghasungen	Wolfhagen	886	1934	Gersfeld (Röhn)	Fulda (Land)	884†	1884
Dagobertshausen	Melsungen	884	1905	Giebringhausen	Kreis des Eisenberges	886	1927
Dammberg	Marburg	908	1904	Gilserberg N S	Ziegenhain	885	1908
Dickschied	Untertaunus	908	1895	Grebenstein	Hofgeismar	886	1891
Dietershausen	Fulda	884	1906	Greifenstein N S	Wetzlar	909	1892
Dietges	Fulda	883	1914	Grimelsheim	Hofgeismar	886	1906
Diez-Oranienstein	Unterlahn	909	1898	Groß-Almerode N S	Witzenhausen	884†	1901
Dillbrecht N S	Dillkreis	908	1893	Großenenglis	Fritzlar-Homberg	885	1934
Dillenburg N S	Dillkreis	908	1892	Hachenburg N S	Oberwesterwald	912	1907
Dilschhausen	Marburg	908	1926	Hadamar	Limburg (Lahn)	909	1892
Dipperz	Fulda	884	1908	Hahn	Oberwesterwald	909	1934
Dörnberg	Wolfhagen	886	1938	Haiger	Dillkreis	908	1906
Driedorf	Dillkreis	908	1893	Haina R	Frankenberg	908, 957	1898
Ebsdorf	Marburg	908	1906	Hambach	Untertaunus	909	1897
Edersee N	Ederkreis	885	1908	Hanau-Kesselstadt	Hanau (Stadt)	906	1888
Eimelrod N S	Kreis des Eisenberges	886	1927	Hattenheim-Steinberg	Rheingau	907	1901
Eisemroth	Dillkreis	908	1916	Hatzfeld N	Frankenberg	885	1896
Eiserne Hand	Untertaunus	907	1936	Hauptschwenda N S R	Ziegenhain	885, 956†	1928
Eiterhagen	Kassel (Land)	885	1909	Hausen v. d. H.	Untertaunus	908	1910
Elberberg N S	Wolfhagen	885	1911	Helsa	Kassel (Land)	885	1893
Ellers-Neuhof	Fulda	884	1894	Hemelberg	Hofgeismar	886	1893
Elters (Röhn) N S	Fulda	884	1897	Herborn	Dillkreis	908	1892
Eltmannsee	Eschwege	884	1937	Heringen (Werra) N	Hersfeld	883	1891
Eltville	Rheingau	907	1892	Herschbach	Unterwesterwald	911	1892
Ems (Bad) N S	Unterlahn	909	1903	Hersfeld (Kurpark) N S R	Hersfeld	884, 956†	1933
Eppe	Kreis des Eisenberges	885	1936	Herzhausen a. d. Eder	Frankenberg	885	1907
Eppenrod	Unterlahn	909	1892	Hessisch-Lichtenau	Witzenhausen	885	1891
Eppstein (Taunus) N	Main-Taunus	907	1892	Hilders (Rhön)	Fulda	883	1891
Erbach (Westerwald)	Oberwesterwald	912	1936	Hillscheid	Unterwesterwald	911	1930
Erbstadt	Hanau (Land)	906	1912	Hinter-Steinau	Schlüchtern	906	1906
Erda N S	Wetzlar	908	1892	Hirzenhain	Dillkreis	908	1919
Erdmannrode	Hünfeld	884	1914				

Stationen	Kreis	Seite	Station seit
Hochheim	Main-Taunus	907	1892
Hoechstenbach	Oberwesterwald	911	1938
Hofgeismar N S	Hofgeismar	886	1897
Hofheim	Main-Taunus	907	1892
Holzappel	Unterlahn	909	1936
Holzburg N	Ziegenhain	885	1911
Holzhausen a. d. H. N S	St. Goarshausen	909	1892
Holzhausen a. Reinhardsw.	Hofgeismar	886	1913
Homberg N S	Fritzlar-Homberg	885	1891
Homburg v. d. H. (Gaswerk)	Obertaunus	906	1927
Homburg v. d. H. (Filterw.) N	Obertaunus	906	1888
Hoof	Kassel (Land)	885	1908
Horbach	Gelnhausen	906	1888
Hosenfeld N S	Fulda	884	1893
Hünfeld N S	Hünfeld	884	1925
Hüttengesäß	Hanau	906	1934
Iba	Rotenburg i. H. N.	884	1888
Idstein	Untertaunus	909	1890
Immichenhain	Ziegenhain	885	1938
Johannisberg	Rheingau	907	1907
Kamberg N S	Limburg	909	1894
Kammerforst N	Rheingau	908	1884
Karlsburg	Frankenberg	885	1907
Karlshafen	Hofgeismar	886	1891
Kassel Wilhelmsh. Allee N S	Kassel (Stadt)	885†	1901
Kassel (Fuldahafen)	Kassel (Stadt)	885	1932
Kassel (Waldau)	Kassel	885	1938
Kasselgrund	Gelnhausen	906	1888
Kemel N S	Untertaunus	909	1933
Kempfenbrunn	Gelnhausen	905	1922
Kirchhain N	Marburg	908	1897
Kirchheim	Hersfeld	884	1920
Kleiner Feldberg N S	Main-Taunus	906†	1913
Kleinlüder	Fulda	884	1910
Klosterhöfe (Röhrigs)	Schlüchtern	884	1936
Kölschhausen	Wetzlar	909	1934
Königshagen	Ederkreis	885	1937
Kördorf	Unterlahn	909	1937
Korbach N S	Eisenberg	885	1899
Krofdorf	Wetzlar	908	1912
Kronberg	Obertaunus	906	1921
Lahr	Limburg	909	1932
Lamerden	Hofgeismar	886	1934
Landau	Kreis der Twiste	886	1926
Langenseifen S	Untertaunus	908	1935
Langenthal N	Hofgeismar	886	1904
Laufenselden	Untertaunus	909	1910
Lautert	St. Goarshausen	909	1928
Leckringhausen N S	Wolfhagen	886	1920
Leibolz	Hünfeld	883	1937
Limburg (Lahn) N S	Limburg	909	1892
Linden	Oberwesterwald	911	1919
Lingelbach N S	Ziegenhain	885	1912
Lippoldsberg	Hofgeismar	886	1914
Löhlbach	Frankenberg	885	1909
Lohrhaupten	Gelnhausen	905	1898
Lüdermünd	Fulda	884	1937
Mandeln N	Dillkreis	908	1892
Marbach	Fulda	884	1891
Marburg (Phys. Inst.) N S	Marburg	908†	1866
Marburg-Ortenberg	Marburg	908	1932
Mardorf	Marburg	908	1937
Marjoß	Schlüchtern	904	1898
Melsungen (Kesselbg.) N	Melsungen	884	1891
Melsungen	Melsungen	884	1935
Mengeringhausen N S	Kreis der Twiste	886†	1908
Mengerskirchen N	Oberlahn	909	1906
Michelsrombach	Hünfeld	880	1912
Mönchehof N	Kassel (Land)	886	1914
Molsberg	Oberwesterwald	909	1901
Montabaur N S	Unterwesterwald	909	1897
Mühlhausen	Kreis des Eisenberges	886	1931
Nassau (Lahn)	Unterlahn	909	1892
Neuenstein N S	Fritzlar-Homberg	884	1908
Neuhof (Taunus)	Untertaunus	909	1892
Neustadt	Marburg	885	1892
Niederbrechen	Limburg	909	1925
Niederellenbach	Rotenburg i. H. N.	884	1936
Niederhülsa	Fritzlar-Homberg	885	1936
Niederkleen N S	Wetzlar	908	1911
Niedermöllrich	Melsungen	885	1921
Niedernhausen	Main-Taunus	907	1901
Niederrodenbach N S	Hanau (Land)	906	1926
Niederthalhausen	Rotenburg i. H. N.	884	1936
Niederwerbe	Kreis der Eder	885	1929
Nieverner Hütte	St. Goarshausen	909	1894
Oberaula	Ziegenhain	884	1891
Oberkalbach N S	Schlüchtern	884	1934
Oberlahnstein	St. Goarshausen	908	1912
Oberndorf	Gelnhausen	904	1938
Oberschönau N S	Herrschaft Schmalkalden	883	1895*
Oberursel	Obertaunus	906	1892
Ober-Waroldern	Kreis der Twiste	886	1938
Orb (Bad)	Gelnhausen	906	1888
Osterfeld N S	Frankenberg	885	1907
Panrod N	Untertaunus	909	1909
Pfaffenwiesbach	Usingen	906	1921
Poppenhausen	Fulda	884	1936
Quotshausen N S	Biedenkopf	908	1921
Ransbach	Hersfeld	883	1927
Ransel	Rheingau	908	1936
Rasdorf N S	Hünfeld	883	1891
Rauschenberg	Marburg	908	1929
Reinhards	Fulda	884	1936
Renda	Eschwege	884	1891
Rengshausen N	Rotenburg i. H. N.	884	1906
Rennerod	Oberwesterwald	909	1892
Rhena	Kreis des Eisenberges	885	1907
Rhoden	Kreis der Twiste	886	1899
Ried	Fulda	884	1924
Rodebach	Eschwege	884	1934
Rosenthal N	Frankenberg	908	1893
Rotenburg a. d. Fulda	Rotenburg i. H. N.	884	1931
Rothwesten (Flugh. Kassel)	Kassel	886	1936
Rottebreite N S	Kassel (Land)	885	1921
Rüchenbach N	Biedenkopf	908	1916
Rüdesheim	Rheingau	907	1892
Saalburg N S	Obertaunus	906	1930
Sababurg	Hofgeismar	886	1915
Salmünster N S	Schlüchtern	906	1888
Salzburg N S	Oberwesterwald	912	1892
Salzschlirf N	Fulda	884	1900
Sandplacken	Usingen	906	1938
Sarrod	Schlüchtern	906†	1936
Schloßborn	Main-Taunus-Kreis	907	1938
Schlüchtern N S	Schlüchtern	906	1902
Schmalkalden N S	Herrschaft Schmalkalden	883	1890
Schmillinghausen	Kreis der Twiste	886	1937
Schönborn	Unterlahn	909	1892
Schreufa	Frankenberg	885	1913
Schwalbach (Bad) N S	Untertaunus	909†	1902
Sebbeterode	Ziegenhain	885	1936
Seifertshausen N	Rotenburg i. H. N.	884	1891
Seigertshausen	Ziegenhain	885	1928
Selters N S	Unterwesterwald	911†	1892
Singhofen	Unterlahn	909	1892
Solms N	Hersfeld	884	1912
Sontra	Rotenburg i. H. N.	884	1891
Sooden	Witzenhausen	884	1891
Spangenberg N S	Melsungen	884	1891
Spielberg	Gelnhausen	906	1934
Steinberg	Minden	885	1936
Steinfischbach	Usingen	909	1900
St. Goarshausen N S	St. Goarshausen	908	1906
Stormbruch	Kreis des Eisenberges	886	1927
Tann	Fulda	883	1891
Treisberg	Usingen	909	1936
Trendelburg	Hofgeismar	886	1937
Treysa N	Ziegenhain	885	1931
Trusen	Herrschaft Schmalkalden	883	1936
Unterstoppel	Hünfeld	884	1924
Usingen	Usingen	906	1892
Vaake	Hofgeismar	886	1927
Volkmarsen	Wolfhagen	886	1891
Vollmerz	Schlüchtern	906	1922
Waldeck	Kreis der Eder	885	1896
Wallau i. T.	Main-Taunus	907	1907
Wanfried	Eschwege	883	1936
Wasserkuppe N S	Fulda	884†	1923
Wehrda	Hünfeld	884	1915
Weidenhausen	Eschwege	884	1937
Weilburg N S	Oberlahn	909†	1887

Stationen	Kreis Amtshauptmannschaft	Seite	Station seit	Stationen	Kreis Amtshauptmannschaft	Seite	Station seit
Weilmünster	Oberlahn	909	1892	Wilhelmshausen	Kassel (Land)	886	1927
Weinbach	Oberlahn	909	1903	Willersdorf (Eder)	Frankenberg	885	1934
Weißenthurm	Rheingau	908	1895	Willingen	Kreis des Eisenberges	886	1933
Wellerode	Kassel (Land)	885	1896	Windecken N	Hanau	906	1898
Welschneudorf	Unterwesterwald	909	1911	Wirscheid	Unterwesterwald	911	1930
Westerburg N S	Oberwesterwald	909	1892	Wirtheim	Gelnhausen	906	1888
Westuffeln	Hofgeismar	886	1937	Witzenhausen N S	Witzenhausen	884	1899
Wetzlar	Wetzlar	908	1887	Wolfenhausen	Oberlahn	909	1908
Wichmannshausen N	Eschwege	884	1894	Wolfhagen	Wolfhagen	886	1935
Wiesbaden-Biebrich	Wiesbaden (Stadt)	907	1892	Wüstensachsen	Fulda	883	1913
Wiesbaden-Georgenborn	Wiesbaden	907	1937	Ziebach N S	Rotenburg i. H. N	884	1907
Wiesbaden(Südfriedhof N S	Wiesbaden (Stadt)	907	1869	Ziegenhain	Ziegenhain	885	1891
Wiesenfeld	Frankenberg	908	1920	Zimmersrode	Fritzlar-Homberg	885	1913
Wildhaus	Kassel (Land)	886	1927	Züntersbach	Schlüchtern	904	1932
Wildungen (Kurhaus)	Kreis der Eder	885	1933	Zwesten	Fritzlar-Homberg	885	1926
Wilhelmshöhe N S	Kassel (Land)	885	1891				

Land Sachsen

Adorf	Oelsnitz	873	1903	Eibenstock N S	Schwarzenberg	867	1900
Altchemnitz I	Chemnitz (Land)	868	1880	Eich N S	Auerbach	873	1883
Altenberg N S R	Dippoldiswalde	865, 954†	1880	Einsiedel-Forsthaus	Chemnitz (Land)	868	1883
Altgeringswalde	Rochlitz	868	1883	Einsiedel-Talsperre	Chemnitz (Land)	868	1894
Altmörbitz N	Borna	874	1910	Elster, Bad N S	Oelsnitz	873†	1863
Annaberg N S	Annaberg	868	1886	Elsterberg	Plauen (Land)	873	1903
Arnsfeld (Erzgeb.)	Marienberg	868	1936	Elterlein	Annaberg	867	1936
Aschberg N S	Auerbach	864	1913	Eppendorf N	Flöha	869	1891
Aue N S	Schwarzenberg	867†	1904	Erlau	Rochlitz	868	1936
Auerbach	Auerbach	873	1880	Erlbach	Oelsnitz	873	1883
Augustusburg	Flöha	868	1936	Falkenstein N	Auerbach	873	1894
Bautzen (Stadtgärtn.)N S	Bautzen (Stadt)	877†	1863	Fichtelberg N S R	Annaberg	868, 955†	1890
Beerheide	Auerbach	873	1938	Fischbach	Pirna	866	1883
Beutha	Stolberg	868	1936	Fischendorf	Döbeln (Land)	869	1903
Bieberstein	Meißen (Land)	868	1904	Flöha N S	Flöha	869	1904
Bischofswerda N	Bautzen (Land)	865	1908	Flößberg	Borna	874	1883
Blosenberg	Oelsnitz	873	1936	Frauenstein N	Dippoldiswalde	868†	1883
Bobenneukirchen	Oelsnitz	873	1903	Fraureuth	Greiz	874	1912
Bockau	Schwarzenberg	867	1883	Freiberg	Freiberg (Stadt)	868	1863
Böhrigen	Döbeln (Land)	868	1886	Freital	Dresden	865	1903
Börtewitz	Oschatz	866	1936	Frohburg	Borna	874	1900
Borna, Bez. Leipzig N	Borna	874	1889	Fürstenwalde-Rudolphsdorf	Dippoldiswalde	865	1936
Brandis	Grimma	874	1894	Gaschwitz	Leipzig (Land)	874	1931
Braunsdorf	Flöha	869	1903	Geilsdorf-Neumühle	Plauen (Land)	873	1929
Bräunsdorf	Freiberg	868	1938	Geising	Dippoldiswalde	865	1923
Breitendorf	Löbau	877	1936	Gelenau	Annaberg	868	1903
Brotenfeld	Oelsnitz	873	1883	Gersdorf-Bischheim	Kamenz	866	1908*
Burgstädt	Rochlitz	867	1936	Glashütte	Dippoldiswalde	865	1882*
Burkau	Bautzen (Land)	866	1914	Glasten	Grimma	874	1883
Burkhardtsdorf	Chemnitz (Land)	868	1903	Glauchau N S	Glauchau (Stadt)	867	1903
Carlsfeld N S	Schwarzenberg	867	1883	Glösa	Chemnitz (Land)	868	1904
Chemnitz (Flugplatz) N S	Chemnitz (Stadt)	868†	1928	Golk	Meißen (Land)	865	1883
Chemnitz (Marstall)	Chemnitz (Stadt)	868	1880	Gornsdorf	Chemnitz (Land)	868	1904
Chemnitz-Hilbersdorf	Chemnitz (Stadt)	868	1892	Gospersgrün	Auerbach	873	1903
Colditz	Grimma	868	1883	Gottleuba N S	Pirna	865†	1903
Collm	Oschatz	866	1884	Gottschdorf	Kamenz	866	1938
Cosel	Kamenz	866	1883	Graupa	Pirna	865	1883
Coswig	Meißen	865	1902	Greifendorf	Döbeln (Land)	868	1880*
Cossebaude	Dresden (Land)	865	1936	Grillenburg N S	Dresden (Land)	865	1862*
Cranzahl	Annaberg	868	1936	Grimma N	Grimma	869	1903
Crimmitschau	Crimmitschau (Stadt)	874	1936	Grobau N S	Plauen (Land)	873	1929
Crottendorf	Annaberg	868	1883	Großcotta	Pirna	865	1938
Cunewalde	Löbau	877	1887	Großböhla	Oschatz	866	1908
Cunnersdorf N	Leipzig (Land)	874	1902	Groß-Drebnitz	Bautzen (Land)	865	1936
Cunnersdorf	Pirna	865	1937	Großenhain N	Großenhain	866	1880
Dänkritz	Zwickau (Land)	874	1936	Großfriesen	Plauen	873	1936
Demitz-Thumitz	Bautzen (Land)	866	1908	Großharthau	Bautzen (Land)	865	1936
Deutsch-Einsiedel N S	Freiberg (Land)	868	1883	Großhartmannsdorf	Freiberg (Land)	868	1901
Dippoldiswalde	Dippoldiswalde	865	1924	Großhennersdorf	Löbau	856	1892*
Dittersbach	Flöha	869	1883	Großpostwitz	Bautzen (Land)	877	1915
Döbeln	Döbeln (Stadt)	868	1880	Großrückerswalde	Marienberg	868	1883
Dölitzsch	Rochlitz	868	1936	Großschönau	Zittau (Land)	856	1887*
Dorfchemnitz	Freiberg	868	1938	Großschweidnitz	Löbau	877	1904
Dörnthal N S	Freiberg (Land)	869	1901	Grumbach N	Meißen (Land)	865	1880
Drebach	Marienberg	868	1904	Grünbach	Auerbach	873	1904
Dresden-A. (Bauhof)	Dresden (Stadt)	865	1935	Grünhainichen	Flöha	869	1903
Dresden (Flughafen) N S	Dresden (Stadt)	865†	1934	Günsdorf	Stollberg	868	1936
Dresden (Weißer Hirsch)	Dresden (Stadt)	865	1928	Härtensdorf	Zwickau	867	1936
Dresden-Strehlen	Dresden (Stadt)	865	1915	Hainichen N	Döbeln (Land)	868	1904
Ebersbach	Borna	874	1883	Hainsberg	Dresden (Land)	865	1903
Ebersbrunn	Zwickau (Land)	874	1936	Hainsberg-Süd	Dresden (Land)	865	1903
Ebmath	Oelsnitz	873	1937	Halbendorf N	Bautzen (Land)	877	1883
Edle Krone	Dippoldiswalde	865	1903	Heidenau	Pirna (Land)	865	1903

Stationen	Amtshauptmannschaft	Seite	Station seit
Hermsdorf b. Dresden	Dresden (Land)	866	1904
Hermsdorf (Sächs. Schweiz)	Pirna	865	1905
Herrndorf	Freiberg	865	1936
Herzogswalde	Meißen (Land)	865	1904
Hetzdorf	Flöha	869	1903
Hinterhermsdorf N S	Pirna (Land)	864†	1864
Hirschbach	Dippoldiswalde	865	1883
Hirschfelde N S	Zittau (Land)	856	1899
Hochweitzschen	Döbeln (Land)	869	1912
Hohenstein-Ernstthal	Glauchau (Land)	867	1887*
Hohentanne	Meißen (Land)	868	1903
Hohndorf	Glauchau (Land)	867	1900
Hubertusburg N	Oschatz	866	1862
Hundsgrün	Oelsnitz	873	1938
Hundshübel	Schwarzenberg	867	1883*
Jahnsdorf	Stollberg	868	1903
Jahnsgrün	Zwickau (Land)	867	1883*
Johanngeorgenstadt N S	Schwarzenberg	867	1904
Jöhstadt N S	Annaberg	868	1903
Jonsdorf	Zittau (Land)	856	1914
Kamenz	Kamenz	866	1894
Karsdorf	Dippoldiswalde	865	1908
Kauppa	Bautzen (Land)	877	1908
Kemnitz	Löbau	856	1936
Kemnitz	Plauen (Land)	873	1929
Kiebitz	Oschatz	865	1921
Kieritzsch	Borna	874	1936
Kipsdorf N S	Dippoldiswalde	865	1903
Kirchberg	Zwickau	867	1936
Kleingießhübel	Pirna	864	1936
Kleinröhrsdorf	Dresden (Land)	866	1904
Kleinrügeln	Oschatz	866	1908
Kleinschönau	Zittau (Land)	856	1904
Klessig	Meißen (Land)	865	1903
Klingenberg R	Dresden (Land)	856, 955	1910
Königstein-Festung	Pirna (Land)	865	1863
Königswalde	Annaberg	868	1936
Königswartha	Bautzen (Land)	866	1927
Kössern	Grimma	869	1904
Kottenheide	Auerbach	854	1904
Kottmarhäuser	Löbau	856	1887
Kreyern	Meißen (Land)	865	1883
Kriebstein N R	Döbeln (Stadt)	869, 955	1930
Kriegwald N S	Marienberg	868	1883
Kühnhaide	Marienberg	868	1928
Laas	Oschatz	866	1936
Langebrück	Dresden (Land)	866	1883
Lauenstein	Dippoldiswalde	866	1900
Laußnitz	Kamenz	866	1883
Lausick, Bad	Borna	874	1900
Lautenbachtal	Marienberg	869	1911
Lehnmühle-Talsperre R	Dippoldiswalde	865, 954	1903
Leipzig-Kleinzschocher	Leipzig (Stadt)	873	1903
Leipzig-Mockau	Leipzig (Stadt)	874	1910
Leipzig-Süd N	Leipzig (Stadt)	874†	1831
Lengefeld N S	Marienberg	869†	1883
Lengenfeld (Vogtl.)	Auerbach	873	1903
Leuben	Meißen (Land)	865	1905*
Lichtenberg N	Zittau (Land)	856	1901*
Liebstadt	Pirna (Land)	865	1903
Linda	Freiberg (Land)	868	1907
Löbau N S	Löbau	877	1887
Löthain	Meißen	865	1937
Lohmen	Pirna (Land)	865	1880
Lohsdorf	Pirna (Land)	864	1929
Lomnitz	Dresden (Land)	866	1936
Lossa	Plauen	871	1938
Loßnitz	Freiberg (Land)	868	1934
Luga-Quoos	Bautzen (Land)	866	1933
Malschwitz	Bautzen	877	1938
Malter R	Dippoldiswalde	865, 954	1912
Marbach	Döbeln (Land)	868	1883
Markersbach N S	Pirna (Land)	865	1883
Markneukirchen N S	Oelsnitz	873	1900*
Markranstädt	Leipzig (Land)	873	1922
Marterbüschel	Marienberg	869	1913
Meerane	Meerane (Stadt)	874	1880*
Meiselbachwerk	Zwickau	874	1883
Meißen N	Meißen (Stadt)	865†	1904
Meißen-Oberspaar	Meißen (Stadt)	865	1904
Mittelndorf	Pirna	864	1936
Mittweida	Mittweida (Stadt)	869	1903
Mittweida (Erzgebirge)	Schwarzenberg	867	1904
Mönchenfrei N S	Freiberg (Land)	868	1883
Morgenröthe	Auerbach	867	1913
Morgenröthe-Rautenkranz	Auerbach	867	1904*
Moritzburg	Dresden (Land)	866	1883
Mügeln	Oschatz	866	1908
Mühltroff	Plauen (Land)	870	1936
Mulda	Freiberg (Land)	868	1880
Muldenberg N S R	Auerbach	867, 955	1926
Muldenhütten N	Freiberg (Land)	868	1904
Munzig	Meißen (Land)	865	1904
Mylau	Plauen (Land)	873	1903
Naunhof N S	Grimma	874	1883
Nerchau	Grimma	869	1880
Neuhausen N	Freiberg (Land)	868	1907
Neumark	Plauen (Land)	874	1903
Neunzehnhain	Marienberg	869	1898
Neusalza-Spremberg	Löbau	877	1907
Neustädtel N	Schwarzenberg	867	1904
Niederbischdorf	Löbau	877	1923
Niederforchheim	Marienberg	869	1913
Niedergräfenhain	Borna	874	1937
Niederlichtenau	Flöha	869	1903
Niederlichtenau	Kamenz	866	1936
Niederoderwitz	Zittau (Land)	856	1887
Niederottendorf	Pirna	864	1938
Niederstriegis	Döbeln (Land)	868	1903
Niederzwönitz	Stollberg	868	1903
Oberbobritzsch	Freiberg	868	1937
Oberfrohna	Chemnitz	867	1937
Oberholz	Leipzig (Land)	874	1926
Obersohland	Bautzen (Land)	877	1923*
Oberstrahwalde N S	Löbau	856	1880
Oberstützengrün	Schwarzenberg	867	1904
Oberwiesenthal	Annaberg	868	1936
Oederan	Flöha	869	1916
Oelsen N S	Pirna (Land)	866	1903*
Oelsnitz (Vogtland) N S	Oelsnitz	873	1900
Olbernhau	Marienberg	868	1895
Oschatz I N	Oschatz	866†	1908
Oschatz II	Oschatz	866	1938
Ostritz	Zittau (Land)	856	1907
Otterwisch	Grimma	874	1936
Oybin N S	Zittau (Land)	856	1914
Panschwitz	Kamenz	866	1908*
Pegau N	Borna	873	1903
Penig N S	Rochlitz	867	1885
Pietzschwitz	Bautzen	866	1938
Pillnitz	Dresden (Land)	865	1899
Pirna	Pirna (Stadt)	865	1880
Piskowitz	Meißen (Land)	865	1920
Plauen N	Plauen (Stadt)	873†	1863
Pleißa	Chemnitz (Land)	868	1909
Pockau	Marienberg	868	1903
Pödelwitz	Borna	873	1936
Pöhlberg	Annaberg	868	1927
Polenz	Pirna (Land)	864	1908
Pommritz	Bautzen (Land)	877	1887
Porschdorf	Pirna (Land)	864	1893
Posseck	Oelsnitz	869	1936
Prausitz	Großenhain	866	1903
Pulsnitz N S	Kamenz	866	1908
Rabenau N S	Dresden (Land)	865†	1903
Radeberg N	Dresden (Land)	866	1899
Rammenau	Bautzen	865	1937
Radebeul-West	Radebeul (Stadt)	865	1906
Radeburg N	Großenhain	866	1880
Ragewitz	Oschatz	869	1938
Raun N	Oelsnitz	873	1903
Rauschwitz	Kamenz	866	1914*
Rechenberg N S	Dippoldiswalde	868	1883
Rehefeld R	Dippoldiswalde	865, 954	1864*
Reichenau N S	Zittau (Land)	856	1904
Reichenbach	Glauchau	877	1938
Reifland	Marienberg	869	1938
Reinersdorf	Großenhain	866	1936
Reitzenhain N S	Marienberg	868†	1862
Reudnitz N	Oschatz	866	1883
Rhäsa	Meißen (Land)	868	1903
Riesa	Riesa (Stadt)	866	1910

Stationen	Amtshauptmannschaft Kreis	Seite	Station seit
Riesa-Gröba . . . N S .	Großenhain	866	1922
Riesa-Weida	Großenhain	866	1922
Ringenhain	Bautzen (Land)	865	1908
Rittersgrün . . . . N S .	Schwarzenberg	867	1904
Rochlitz . . . . . N . .	Rochlitz	868†	1880
Rochsburg	Rochlitz	867	1903
Röcknitz	Grimma	866	1936
Röllingshain	Rochlitz	868	1936
Rosenthal	Pirna (Land)	865	1880*
Roßwein . . . . . N S .	Döbeln (Land)	868†	1903
Rottleberode	Sondershausen	872	1938
Rußdorf . . . . . N . .	Zwickau (Land)	874	1914
Sachsendorf	Grimma	869	1894
Sacka	Großenhain	866	1936
Satzung	Marienberg	868	1936
Sayda	Freiberg (Land)	868	1932
Schandau, Bad . . N S .	Pirna (Land)	864	1880
Schellerhau	Dippoldiswalde	865	1932
Schlottwitz	Dippoldiswalde	865	1903
Schmalzgrube . . . N . .	Annaberg	868	1892
Schmiedeberg	Dippoldiswalde	865	1907
Schönau (Eigen)	Löbau	856	1907
Schönbrunn . . . . N . .	Marienberg	868	1903
Schöneck	Oelsnitz	873	1936
Schönfeld	Großenhain	866	1903
Schönheide	Schwarzenberg	867	1883*
Schönheiderhammer . . .	Schwarzenberg	867	1936
Schwarzenberg . . N S .	Schwarzenberg	867	1913
Sebnitz	Pirna (Land)	864	1936
Seidewitz . . . . . N S .	Döbeln (Land)	869	1883
Seifhennersdorf	Zittau (Land)	856	1903
Siebenlehn	Meißen (Land)	868	1936
Sigmar-Schönau	Chemnitz (Land)	868	1903
Skassa	Großenhain	866	1890
Sobrigau	Dresden (Land)	865	1936
Sohland . . . . . N S .	Bautzen (Land)	877	1915
Sornßig	Bautzen	877	1880
Sosa	Schwarzenberg	867	1904
Stangengrün	Zwickau (Land)	867	1936
Stauchitz	Oschatz	866	1936
Steinbach . . . . N S .	Großenhain	866	1903
Stollberg . . . . . N S .	Stollberg	868	1900
Stolpen . . . . . N S .	Pirna (Land)	865	1880
Strehla	Oschatz	866	1880*
Tanneberg	Meißen (Land)	865	1880
Tannenberg . . . . N S .	Annaberg	868	1907
Thalheim	Stollberg	868	1883
Thum . . . . . N S .	Annaberg	868	1883
Thurm	Glauchau (Land) . . .	867	1936
Tiefenau . . . . . N . .	Großenhain	866	1903
Tobertitz	Plauen (Land)	873	1936
Trebsen	Grimma	869	1903
Trünzig	Zwickau (Land)	873	1883
Vogelsgrün	Auerbach	873	1935
Wahnsdorf . . . . N S R	Dresden (Land)	865, 955	1916
Walddorf . . . . . N S .	Löbau	856	1887
Waldenburg	Glauchau (Land) . . .	867	1900
Waldheim	Döbeln (Land)	869	1903
Wallengrün	Plauen (Land)	873	1936
Weesenstein	Pirna (Land)	865	1903
Weinböhla	Meißen (Land)	865	1900
Weischlitz	Plauen (Land)	873	1903
Weißenberg	Löbau	877	1903
Weißig	Dresden (Land)	865	1936
Weißig am Raschütz . .	Großenhain	866	1883
Weiterswiese . . . . . R	Auerbach	867, 955	1926
Wendischcarsdorf . N . .	Dippoldiswalde	.	1883
Werda	Auerbach	873	1903
Wildbach	Zwickau (Land)	867	1903*
Wilischthal	Flöha	868	1915
Wilsdruff	Meißen (Land)	865	1887*
Wittgendorf	Zittau (Land)	856	1921
Wolkenburg-Uhlsdorf . .	Rochlitz	867	1903
Würschnitz	Großenhain	866	1883
Wurzen . . . . . N . .	Wurzen (Stadt)	869	1903
Wutzschwitz . . . N . .	Döbeln (Land)	866	1908
Zeughaus	Pirna	864	1938
Zittau . . . . . N S .	Zittau (Stadt)	856†	1928
Zöblitz	Marienberg	869	1880
Zschopau . . . . . N . .	Flöha	868	1903
Zwickau (Flugplatz) N S .	Zwickau (Stadt) . . .	867†	1932
Zwota	Auerbach	864	1903

Thüringen

Albrechts	Schleusingen	883	1936
Allstedt	Weimar (Land)	872	1934
Altenburg . . . . N S .	Altenburg (Stadt) . . .	874	1899
Andenhausen	Eisenach	883	1937
Apolda . . . . . N . .	Apolda (Stadt)	871	1930
Arlesberg-Geraberg . . .	Arnstadt (Land)	871	1934
Arnstadt . . . . . N S .	Arnstadt (Stadt)	871	1927
Aue am Berg	Saalfeld	870	1933
Auma . . . . . N . .	Gera (Land)	873	1908
Ballstädt	Gotha (Land)	871	1936
Belrieth	Meiningen	883	1936
Bendeleben	Sondershausen	872	1890
Berga	Greiz (Land)	873	1936
Berka a. d. Werra	Eisenach (Land)	883	1899
Bernsgrün . . . . . N . .	Greiz (Land)	873	1901
Bernshausen	Eisenach (Land)	883	1935
Bittstädt	Arnstadt (Land)	871	1927
Blankenburg . . . N . R	Rudolstadt	870, 955†	1890
Blankenhain	Weimar (Land)	871	1936
Blankenstein	Schleiz	869	1914
Breitungen . . . . N . .	Meiningen	883	1933
Brünn	Hildburghausen	882	1936
Bucha	Stadtroda	870	1936
Bürgel	Stadtroda	870	1936
Burg-Rabis	Stadtroda	870	1936
Buttelstedt . . . . N . .	Weimar (Land)	871	1936
Buttstädt	Weimar (Land)	871	1899
Camburg	Camburg	870	1894
Collis	Gera (Land)	873	1927
Crawinkel	Gotha (Land)	871	1898
Cursdorf	Rudolstadt	870	1931
Deicherode	Eisenach (Land)	883	1936
Dermbach	Eisenach (Land)	883	1936
Dobraschütz	Altenburg (Land) . . .	874	1936
Döschnitz	Rudolstadt	870	1936
Dornburg	Stadtroda	870	1936
Dreba	Schleiz	870	1936
Dröbischau	Rudolstadt	870	1933
Drößnitz . . . . . N S .	Stadtroda	870	1911
Ebeleben . . . . . N S .	Sondersleben	871	1900
Eichicht	Saalfeld	870	1936
Eisenach . . . . . N S .	Eisenach (Stadt)	883†	1880
Eisfeld	Hildburghausen	882	1887*
Emleben	Gotha (Land)	883	1936
Engerda	Rudolstadt	870	1936
Erbengrün	Greiz (Land)	873	1936
Erbenhausen	Eisenach (Land)	883	1936
Eßleben	Weimar (Land)	871	1928
Ettersburg	Weimar (Land)	871	1917
Eyba . . . . . N S .	Saalfeld	870	1933
Frankenhausen . . N S .	Sondershausen	872†	1891*
Frankenheim (Rhön) N S .	Meiningen	904	1886
Frankenroda . . . N . .	Eisenach	883	1931
Frauensee	Eisenach (Land)	883	1936
Friedebach . . . . N . .	Saalfeld	870	1932
Friedrichroda . . . . . R	Gotha (Land)	883, 956	1888
Gabelbach	Arnstadt (Land)	870	1899
Geba . . . . . N S .	Meiningen	883	1900*
Gebstedt	Weimar	871	1936
Gehlberg	Arnstadt (Land)	871	1912
Gehren	Arnstadt (Land)	870	1900
Geisa	Eisenach (Land)	883	1899
Gera	Gera (Stadt)	873	1900
Geschwenda	Arnstadt (Land)	871	1900
Göschitz	Schleiz	873	1924
Gößnitz	Altenburg (Land) . . .	874	1899
Gotha . . . . . N S .	Gotha (Stadt)	883	1888
Gräfenwarth	Schleiz	869	1931
Greiz . . . . . N S .	Greiz (Stadt)	873	1897
Greiz-Pohlitz	Greiz	873	1908
Greußen . . . . . N S .	Sondershausen	871	1900
Großbreitenbach . . N S .	Arnstadt (Land)	870	1893
Großenbehringen . . N S .	Gotha (Land)	883	1883
Großenehrich	Sondershausen	871	1936

Stationen	Kreis	Seite	Station seit	Stationen	Kreis	Seite	Station seit
Großer Inselsberg . N . .	Schmalkalden	883	1882*	Paulinzella	Rudolstadt	870	1910
Großfahner	Gotha (Land)	871	1902	Pennewitz . . . . N . .	Arnstadt (Land)	870	1928
Großsaara	Gera (Land)	873	1936	Petersberg	Stadtroda	872	1936
Harsberg	Eisenach	883	1937	Plaue	Arnstadt (Land)	871	1936
Hellingen . . . . N . .	Hildburghausen	902	1900	Pleßhaus	Meiningen	883	1937
Henneberg . . . . N . .	Meiningen	883	1901	Pößneck	Saalfeld	870	1901
Herbsleben . . . . N . .	Gotha (Land)	871	1898	Possen	Sondershausen	872	1937
Hermsdorf	Stadtroda	870	1927	Prießnitz	Kamburg	872	1898
Hetschbach	Hildburghausen	882	1936	Probstzella	Saalfeld	870	1901
Heyda	Arnstadt	871	1937	Rathsfeld	Sondershausen	872	1910
Hildburghausen . . N . .	Hildburghausen	882	1887	Remda . . . . . N S .	Rudolstadt	870	1899
Hirschberg	Schleiz	869	1901	Remderoda	Stadtroda	870	1934
Hirschfeld	Gera (Land	873	1936	Reudnitz	Greiz (Land)	873	1932
Hohe Sonne	Eisenach	883	1937	Riechheim	Weimar	871	1938
Holzengel	Sondershausen	872	1938	Rodacherbrunn . . N S .	Schleiz	901	1901
Hummelshain . . . N S .	Stadtroda	870	1927	Römhild . . . . . N S .	Hildburghausen	904	1901
Ichstedt	Sondershausen	872	1934	Ronneburg	Gera (Land)	873	1899
Ilmenau . . . . . N S R	Arnstadt (Land)	870, 955†	1924	Roßdorf . . . . . N S .	Meiningen	883	1923
Jena . . . . . N S .	Jena (Stadt)	870†	1881	Rotheul . . . . . N S .	Sonneberg	902	1933
Jena-Zwätzen	Jena (Stadt)	870	1931	Rudolstadt	Rudolstadt	870	1933
Jüchsen	Meiningen	883	1936	Ruhla	Eisenach (Land)	883	1936
Kahla	Stadtroda	870	1899	Ruppersdorf . . . N S .	Schleiz	870	1920
Kaltenlengsfeld	Eisenach (Land)	883	1933	Saaletalsperre . . . N . .	Schleiz	869	1933
Karlsdorf	Stadtroda	870	1936	Saalfeld	Saalfeld	870	1916
Katzhütte	Rudolstadt	870	1936	Saargrund . . . . N S .	Hildburghausen	882†	1900
Keila	Saalfeld	870	1928	Sallmannshausen	Eisenach	883	1936
Kerspleben	Weimar (Land)	871	1932	Salzungen . . . . N . .	Meiningen	883	1901
Keula . . . . . N . .	Sondershausen	871	1900	Scheibe-Alsbach	Rudolstadt	870	1890*
Kirchheim	Weißensee	871	1936	Schleiz . . . . . N S .	Schleiz	870	1900
Kleinaga	Gera (Land)	873	1927	Schloßvippach . . . N S .	Weimar (Land)	871	1899
Kleinbrembach	Weimar (Land)	871	1936	Schlotheim	Sondershausen	871	1937
Kleinbrüchter	Sondershausen	871	1938	Schmeheim	Hildburghausen	883	1937
Klein-Romstedt	Weimar (Land)	871	1930	Schmiedefeld . . . N S .	Saalfeld	882†	1900
Klettbach	Weimar	871	1937	Schmölln	Altenburg	874	1937
Klings	Eisenach (Land)	883	1925	Schmücke . . . . N . .	Arnstadt (Land)	870	1887
Korberoth	Sonneberg	902	1936	Schnepfenthal-Rödichen .	Gotha (Land)	883	1928
Königshofen	Stadtroda	872	1936	Schwallungen	Meiningen	883	1938
Königsthal	Saalfeld	870	1936	Schwarzburg	Rudolstadt	870	1934
Kraftsdorf	Gera (Land)	873	1930	Schweina	Meiningen	883	1900
Kranichfeld	Weimar (Land)	870	1907	Schwickershausen	Meiningen	904	1928
Kyffhäuser	Sondershausen	872	1936	Seega	Sondershausen	872	1938
Langenberg	Gera (Land)	873	1900*	Seifartsdorf	Stadtroda	873	1933
Langgrün	Schleiz	869	1936	Siegmundsburg	Sonneberg	902	1900
Lausnitz	Saalfeld	870	1932	Sondershausen . . N . .	Sondershausen	872	1860
Lehesten	Saalfeld	870	1900	Sonneberg . . . . N . .	Sonneberg	902	1901
Lehmannsbrück	Arnstadt	870	1937	Spechtsbrunn a. R. . . .	Saalfeld	870	1933
Leutenberg . . . . N S .	Saalfeld	870†	1899	Spichra	Eisenach (Land)	883	1928
Liebschwitz	Gera (Land)	873	1901	Spießberghaus	Gotha (Land)	883	1936
Linda	Gera (Land)	873	1936	Stadtilm . . . . . N . .	Arnstadt (Land)	870	1882*
Lobenstein	Schleiz	869	1900*	Stadtlengsfeld	Eisenach (Land)	883	1899
Lohma	Altenburg (Land) . . .	874	1936	Stadtroda . . . . . N S .	Stadtroda	870	1899*
Lucka	Altenburg (Land) . . .	873	1936	Staitz	Greiz	873	1937
Lunzig	Greiz (Land)	873	1936	St. Bernhard	Hildburghausen	883	1936
Magdala	Weimar (Land)	871	1929	Stedtlingen	Meiningen	883	1936
Marksuhl . . . . . N S .	Eisenach (Land)	883	1927	Steinach . . . . . N . .	Sonneberg	902	1924
Masserberg	Arnstadt	870	1936	Steinheid . . . . . N S R	Sonneberg	902, 957	1933
Mattstedt	Weimar (Land)	871	1930	Stotternheim	Weimar (Land)	871	1933
Mehmels	Meiningen	883	1936	Streufdorf	Hildburghausen	902	1900
Meiningen . . . . N S .	Meiningen	883†	1877*	Stützerbach	Arnstadt (Land)	870	1895*
Mellenbach	Rudolstadt	870	1933	Sulza, Bad	Weimar (Land)	871	1934
Metebach	Gotha	883	1938	Tabarz . . . . . N S .	Gotha (Land)	883	1887*
Meuselwitz . . . . N . .	Altenburg (Land) . . .	873	1899	Tachbach . . . . . N . .	Hildburghausen	883	1895
Mittelpöllnitz	Gera	873	1937	Tambach-Dietharz . N S .	Gotha (Land)	871	1898
Mönchenholzhausen . . .	Weimar (Land)	871	1930	Tanna . . . . . N S .	Schleiz	869	1900
Münchenbernsdorf . N S .	Gera (Land)	873	1899*	Tannroda	Weimar	871	1936
Mupperg	Sonneberg	902	1933	Tiefborn . . . . . N . .	Weimar (Land)	871	1926
Nesselberghaus	Gotha (Land)	871	1896*	Titschendorf	Schleiz	901	1934
Neudietendorf . . . N . .	Gotha (Land)	870	1933	Töttelstedt	Gotha	871	1937
Neuenbau	Sonneberg	902	1936	Treppendorf	Weimar (Land)	870	1936
Neuhaus-Igelshieb . N S .	Sonneberg	870	1905	Uhlstädt	Rudolstadt	870	1933
Neundorf	Sonneberg	902	1932	Ullersreuth	Schleiz	869	1925
Neustadt a. d. Orla . . .	Gera (Land)	870	1936	Ummerstadt	Hildburghausen	902	1887
Neustadt a. Rennsteig . .	Arnstadt (Land)	870	1871*	Unterbreizbach	Eisenach (Land)	883	1932
Nohra	Weimar	871	1938	Unterneubrunn . . N S .	Hildburghausen	882	1900
Oberbodnitz	Stadtroda	870	1937	Urspringen a. d. Rhön . .	Meiningen	904	1930
Oberhof . . . . . N S .	Gotha (Land)	.	1913	Vacha . . . . . N S .	Eisenach (Land)	883	1899
Oberoppurg	Saalfeld	870	1936	Vollmershain . . . N S .	Gera (Land)	874	1899
Oberspier	Sondershausen	871	1920	Waffenrod	Hildburghausen	882	1934
Oberweißbach	Rudolstadt	870	1899	Waldfisch	Meiningen	883	1937
Oberwellenborn	Saalfeld	870	1933*	Waldhaus	Greiz (Land)	873	1928
Ohrdruf	Gotha	871	1937	Weida . . . . . N . .	Gera (Land)	873	1899

Stationen	Kreis — Bezirksamt	Seite	Station seit
Weimar . . . . . N S .	Weimar (Stadt)	871	1890
Weißbach	Rudolstadt	870	1929
Wenigenlupnitz	Eisenach (Land)	883	1936
Wetzdorf . . . . . N . .	Stadtroda	870	1882
Winterstein	Gotha (Land)	883	1934
Wolfmannshausen	Hildburghausen	883	1938
Wurzbach	Schleiz	870	1936
Zella-Mehlis	Zella-Mehlis (Stadt) . .	883	1898
Zeulenroda . . . . N S .	Greiz (Land)	873	1899
Zweifelbach	Stadtroda	870	1932

Hessen

Alsfeld . . . . . N S .	Alsfeld	885	1900
Alzey . . . . . N S .	Alzey	907	1900
Auerbach . . . . . N S .	Bensheim	901	1936
Babenhausen	Dieburg	906	1936
Beerfelden . . . . N S .	Erbach	905	1900
Biblis	Bensheim	901	1937
Bindsachsen	Büdingen	906	1936
Bingen	Bingen	908	1900
Blödesheim	Worms	901	1932
Bodenheim	Mainz	901	1938
Brauerschwend	Alsfeld	885	1936
Breitenbrunn	Erbach	905	1937
Büdingen . . . . . N S .	Büdingen	906	1900
Burg-Gemünden	Alsfeld	908	1900
Darmstadt . . . . N . .	Darmstadt	901†	1900
Darmstadt-Rosenhöhe . .	Darmstadt	901	1937
Dieburg	Dieburg	906	1937
Dolgesheim	Mainz	907	1938
Dorn-Assenheim	Friedberg	906	1937
Eichelhain	Lauterbach	884	1929
Erbach (Odenwald) . . .	Erbach	905	1936
Erfelden	Groß-Gerau	901	1936
Felsberg	Bensheim	901	1900
Finthen	Mainz	907	1938
Flonheim	Alzey	908	1936
Freienseen	Schotten	908	1936
Friedberg	Friedberg	906	1900
Fürfeld (Hessen)	Alzey	908	1935
Gedern . . . . . N . .	Schotten	906	1900
Gernsheim . . . . N S .	Groß-Gerau	901	1900
Gießen-Liebighöhe . . . R	Gießen	908, 957	1938
Gießen (Senkenbergstr.) N S .	Gießen	908†	1900
Gießen (Versuchsfeld) . .	Gießen	908	1934
Grebenau	Alsfeld	884	1933
Grebenhain . . . . N S .	Lauterbach	884	1901
Groß-Breitenbach	Heppenheim	901	1904
Groß-Gerau	Groß-Gerau	901	1900
Groß-Umstadt . . . N S .	Dieburg	906	1900
Grünberg . . . . . N . .	Gießen	906	1900
Guntersblum	Oppenheim	901	1936
Hebstahl	Erbach	900	1938
Heppenheim	Heppenheim	901	1936
Herbstein	Lauterbach	884	1900
Herchenhain . . . N S R	Schotten	906, 957	1901
Hergershausen . . . . . R	Dieburg	906, 957	1937
Heusenstamm	Offenbach	906	1936
Hirschhorn	Heppenheim	900	1930
Hochwaldhausen	Lauterbach	884	1932
Hoherodskopf . . . N S .	Schotten	906	1929
Homberg a. d. Ohm . . .	Alsfeld	908	1900
Hummetroth . . . N S .	Erbach	906	1931
Jugenheim	Bensheim	901	1912
Kirch-Beerfurth . . N . .	Erbach	906	1928
Kirch-Brombach	Erbach	905	1921
Kirch-Göns	Friedberg	908	1910
Langen . . . . . N S .	Offenbach a. M. . . .	901	1900
Lauterbach (Kreisamt) . .	Lauterbach	884	1910
Lauterbach (Süd) . N . .	Lauterbach	884†	1936
Lich . . . . . N . .	Gießen	906	1900
Lindenfels	Bensheim	901	1900
Mainz-Kostheim . . N . .	Mainz	.	1900
Mainz-Weisenau	Mainz	901†	1937
Meiches . . . . . N S .	Schotten	885	1900
Messeler Forsthaus . . .	Darmstadt	901	1900
Mettenheim	Worms	901	1936
Mölsheim	Worms	901	1936
Mörfelden	Groß-Gerau	901	1937
Mörlenbach . . . . N S .	Heppenheim	901	1934
Münzenberg	Friedberg	906	1936
Nauheim, Bad . . . N S .	Friedberg	906	1900
Neu-Isenberg	Offenbach	906	1937
Neunkirchen (Odenw.) N S	Dieburg	906	1936
Neuschloß	Worms	901	1936
Neustadt	Erbach	905	1924
Niedernhausen	Dieburg	906	1919
Ober-Breidenbach	Alsfeld	885	1937
Ober-Gleen	Alsfeld	908	1936
Ober-Hiltersklingen . . .	Erbach	905	1910
Ober-Ingelheim	Bingen	907	1910
Ober-Lais	Schotten	906	1936
Ober-Mockstadt	Büdingen	906	1936
Ober-Olm . . . . . N . .	Mainz	907	1910
Ober-Roden . . . . N . .	Offenbach	906	1910
Offenheim	Alzey	908	1922
Oppenheim	Oppenheim	901	1900
Ortenberg	Büdingen	906	1937
Pfeddersheim	Worms	901	1938
Reimenrod	Alsfeld	884	1901
Rimbach	Heppenheim	901	1938
Rodheim v. d. Höhe . . .	Friedberg	906	1936
Rommelhausen	Büdingen	906	1900
Rothenberg	Erbach	900	1936
Rüddingshausen	Gießen	908	1936
Ruppertenrod	Alsfeld	908	1937
Salzhausen, Bad . . N . .	Büdingen	906†	1900
Schiffenberg	Gießen	908	1919
Schlitz . . . . . N S .	Lauterbach	884	1900
Schotten . . . . . N S .	Schotten	906	1900
Seligenstadt	Offenbach	906	1900
Spachbrücken	Dieburg	906	1936
Stockhausen	Lauterbach	884	1937
Stornfels	Schotten	906	1937
Treis a. d. Lumda	Gießen	908	1910
Tromm . . . . . N S .	Heppenheim	900	1910
Ulrichstein	Schotten	908	1907
Vielbrunn . . . . . N S .	Erbach	905	1903
Viernheim	Heppenheim	901	1910
Vilbel	Friedberg	906	1900
Villingen	Gießen	906	1910
Wald-Michelbach	Heppenheim	900	1900
Willofs	Lauterbach	884	1937
Winnerod	Gießen	908	1936
Wolfsheim	Alzey	908	1924
Wöllstein . . . . . N . .	Alzey	908	1900
Worms . . . . . N . R	Worms	901, 957†	1890
Wörrstadt . . . . . N . .	Oppenheim	907	1915
Zornheim	Mainz	901	1938

Pfalz

Alsenz . . . . . N S .	Rockenhausen	907	1902
Annweiler	Bergzabern	898	1937
Appenthal	Neustadt a. d. W. . . .	898	1937
Aßweiler	St. Ingbert	910	1937
Berg (Pfalz)	Germersheim	897	1936
Bergzabern . . . . N . .	Bergzabern	898	1927
Biedershausen	Zweibrücken	910	1937
Bienwaldmühle	Bergzabern	897	1937
Bottenbach	Pirmasens	910	1937
Burgalben	Pirmasens (Land) . . .	910	1937
Dirmstein . . . . . N S .	Frankenthal (Land) . .	901	1910
Donnersberg	Kirchheimbolanden . . .	901	1931
Duchroth-Oberhausen N .	Rockenhausen	907	1902
Dürkheim, Bad	Dürkheim	900	1913
Eichelscheiderhof	Homburg	907	1906
Falkenstein	Rockenhausen	907	1921
Fischbach	Pirmasens	897	1937
Fockenberg	Homburg	907	1924

Stationen	Bezirksamt Amtsbezirk	Seite	Station seit	Stationen	Bezirksamt Amtsbezirk	Seite	Station seit
Frankenthal . . . N . .	Frankenthal (Stadt) . .	901	1926	Lindelbrunner Hof . . .	Landau	897	1937
Geinsheim	Neustadt a. d. W. . . .	898	1937	Ludwigshafen	Ludwigshafen (Stadt). .	898	1894
Germersheim . . . N . .	Germersheim.	898	1936	Ludwigshafen-Mundenheim	Ludwigshafen	898	1936
Göllheim	Kirchheimbolanden . . .	901	1936	Mannweiler	Rockenhausen	907	1924
Grünstadt.	Frankenthal (Land) . .	901	1879	Mörsfeld	Kirchheimbolanden . . .	908	1932
Hauptstuhl . . . . N S .	Homburg	907	1899	Mutterstadt-			
Heldenstein	Neustadt a. d. W. . . .	898	1937	Limburgerhof . . N . .	Speyer (Land)	898	1922
Herfingerhof	Rockenhausen	901	1911	Neustadt a. d. W. . . N S .	Neustadt a. d. W. (Stadt)	898	1916
Hermersbergerhof	Bergzabern	898	1937	Ohlkorb	Homburg	907	1920
Herschweiler-Pettersheim .	Kusel	907	1937	Ottersheim	Kirchheimbolanden . . .	901	1937
Hinterweidental . . N S .	Pirmasens (Land) . . .	897†	1899	Pirmasens(Gärtnerei)N S .	Pirmasens (Stadt) . . .	910	1932
Hochdorf	Ludwigshafen (Land) . .	901	1935	Ramsen.	Kirchheimbolanden . . .	901	1929
Hochspeyer . . . . N S .	Kaiserslautern (Land). .	898	1899	Ramstein	Homburg	907	1928
Höheischweiler	Pirmasens (Land) . . .	910	1930	Rhodt (Kästenberg) N . .	Landau (Land).	898	1927
Hornbach . . . . N S .	Zweibrücken (Land) . .	910	1899	Rockenhausen	Rockenhausen	907	1902
Jägerthal	Neustadt a. d. W. . . .	900	1937	Rülzheim	Germersheim.	898	1937
Johanniskreuz . . . N S .	Kaiserslautern (Land). .	898	1901	Ruppertsecken. . . N S .	Rockenhausen	908	1902
Kaiserslautern . . N S R	Kaiserslautern (Stadt) .	907, 957†	1879	Schallodenbach	Kaiserslautern (Land). .	907	1936
Kalmit . . . . . N S .	Neustadt a. d. W. (Land)	898†	1927	Schmalfelderhof	Rockenhausen	907	1926
Kandel (Pfalz)	Germersheim.	898	1936	Schwarzsohl.	Kaiserslautern	898	1937
Kirchheimbolanden N . .	Kirchheimbolanden . . .	901†	1899	Seelen	Wolfstein	907	1937
Kirchheimbolanden (Lw.).	Kirchheimbolanden . . .	901	1927	Sembach	Kaiserslautern	907	1937
Kusel. . . . . N S .	Kusel	907	1901	Speyer . . . . . N S .	Speyer (Stadt).	898	1879
Landau . . . . . N . .	Landau (Stadt)	898	1879	Stetten	Kirchheimbolanden . . .	901	1938
Langmeil . . . . . N . .	Rockenhausen	907	1899	Taubensuhl	Landau (Land).	898	1903
Langmühle	Pirmasens	897	1937	Trippstadt . . . . N . .	Kaiserslautern (Land). .	910	1908
Lauterecken.	Kusel	907	1899	Wolfstein . . . . . N . .	Wolfstein	907	1933
Lautersheim	Kirchheimbolanden . . .	901	1932	Zeselberg	Pirmasens (Land) . . .	910	1936
Leimen	Pirmasens (Land) . . .	910	1936	Zweibrücken . . . N . .	Zweibrücken (Stadt) . .	910†	1879

Saarland

Bischmisheim	Saarbrücken (Land) . .	910	1913	Ludweiler	Saarbrücken (Land) . .	910	1909
Düppenweiler	Merzig	910	1892*	Marpingen . . . . N S .	St. Wendel	910	1906*
Fürth	Ottweiler	910	1892	Merzig . . . . . N . .	Merzig	910	1892
Heusweiler . . . . N . .	Saarbrücken (Land) . .	910	1892	Oberbexbach	Homburg	910	1936
Höchsten	Saarbrücken	910	1937	Oberthal	St. Wendel	909	1930
Homburg	Homburg	910	1935	Quierschied	Saarbrücken (Land) . .	910	1922
Karlsbrunn . . . . N . .	Saarbrücken	910	1937	Saarbrücken (Flugh.) N S .	Saarbrücken	910	1936
KerprichhemmersdorfN . .	Saarlautern	910	1903*	Saarlautern . . . . N S .	Saarlautern	910	1897*
Kleinblittersdorf	Saarbrücken (Land) . .	910	1892*	Schaumbergerhof	Ottweiler	910	1932
Lauterbach	Saarbrücken (Land) . .	910	1892	Spieser Mühlental . N S .	Ottweiler	910	1909
Lebach	Saarlautern	910	1929	St. Wendel	St. Wendel	909	1937
Limbach . . . . . N . .	Saarlautern	910	1892				

Baden

Aach . . . . . N S .	Engen.	895	1908	Bürchau . . . . . N . .	Schopfheim	896	1902
Abrahamsbühl.	Offenburg	897	1938	Bütthof . . . . . N . .	Rastatt	897	1922
Achern	Bühl	897	1936	Burgweiler	Pfullendorf	918	1937
Adelsheim. . . . . N . .	Adelsheim	900	1908	Dettingen.	Radolfzell	895	1936
Allfeld	Mosbach.	900	1936	Diedesheim . . . . N . .	Mosbach.	900	1884
Altenburg.	Waldshut	895	1937	Donaueschingen . . N S .	Donaueschingen	917†	1871
Altenheim. . . . . N . .	Offenburg	897	1932	Dürrenbüchig	Karlsruhe	898	1936
Altheim.	Buchen	900	1936	Dürrheim, Bad	Villingen	917	1929
Baden-Baden(Herrengut)N	Rastatt	897	1868	Durbach-Gebirg	Offenburg	897	1936
B.-Baden (Stadtbauamt) .	Rastatt	897†	1934	Durlach.	Karlsruhe	898	1925
Badenweiler. . . . N S .	Müllheim	896	1870	Eberbach	Heidelberg	900	1886
Bärental	Neustadt	895	1936	Eberfingen	Waldshut	896	1936
Ballenberg	Mosbach.	900	1936	Ehrenstetten	Freiburg.	896	1938
Balsbach	Mosbach.	900	1936	Eichstetten	Freiburg.	896	1936
Bammental	Heidelberg.	900	1936	Eimeldingen.	Lörrach	896	1936
Bannholz	Waldshut	896	1936	Ellmendingen	Pforzheim	898	1936
Belchenhaus . . . . N . .	Lörrach	896	1938	Elsenz . . . . . N . .	Sinsheim	900†	1885
Bernau-Goldbach . N . .	Neustadt	896	1936	Emmendingen	Emmendingen	896	1936
Bernau (Kaisershaus) . .	Schopfheim	896	1884	Eppingen	Sinsheim	900	1923
Binningen	Engen.	895	1937	Ettenheimmünster	Lahr	897	1938
Birkendorf . . . . N . .	Waldshut	896	1914	Ettlingen	Ettlingen	898	1937
Blankenhornsberg	Freiburg.	896	1934	Eubigheim . . . . N . .	Buchen	900	1936
Bodenhäusle.	Wolfach.	896	1936	Feldberg . . . . . N S .	Neustadt	895†	1884
Bodman	Radolfzell	895	1936	Feldbergerhof	Neustadt	895	1884*
Bonndorf . . . . . N S .	Neustadt	896	1884	Forchheim	Ettlingen	897	1923
Brandmatt	Bühl	897	1936	Freiburg (Geol. Inst.) N S .	Freiburg.	896†	1868
Breitnau . . . . . N S .	Freiburg	896†	1884	Freiburg (Bot. Inst.) . . .	Freiburg.	896	1933
Bruchsal . . . . . N . .	Bruchsal	898	1932	Freiolsheim	Rastatt	897	1938
Bubenbach . . . . N S .	Neustadt	917	1910	Freudenberg.	Tauberbischofsheim. . .	905	1936
Buchen . . . . . N S .	Buchen	905†	1868	Friedingen	Konstanz	895	1936
Buchenbach.	Freiburg.	896	1936	Friedrichsheim. . . N . .	Müllheim	896†	1925
Bühl	Bühl	897	1938	Friesenheim	Lahr	897	1936
Bühlerhöhe . . . . N . .	Bühl	897	1914	Furtwangen . . . . N S .	Donaueschingen	917†	1908
Bühlertal	Bühl	897	1936	Gailingen	Konstanz	895	1937

Stationen	Amtsbezirk Oberamt	Seite	Station seit	Stationen	Amtsbezirk Oberamt	Seite	Station seit
Geisingen	Donaueschingen	917	1936	Offenburg	Offenburg	897	1934
Gengenbach N S	Oftenburg	897†	1887	Oppenau	Offenburg	897	1936
Gerlachsheim N	Tauberbischofsheim	905	1912	Ottenau	Rastatt	897	1937
Glashofen	Buchen	905	1937	Ottenheim	Lahr	897	1936
Göbrichen	Pforzheim	898	1936	Ottoschwanden	Emmendingen	897	1936
Görwihl	Säckingen	896	1936	Owingen	Überlingen	895	1936
Graben	Karlsruhe	898	1936	Pforzheim N S	Pforzheim	899†	1898
Grezhausen N	Freiburg	896	1936	Präg	Lörrach	896	1936
Grießen	Waldshut	896	1936	Pülfringen N S	Tauberbischofsheim	907	1901
Hägelberg	Lörrach	896	1937	Rastatt N	Rastatt	897	1936
Haslach	Wolfach	897	1936	Reichenau	Konstanz	895	1936
Hattenweiler	Pfullendorf	895	1937	Reilingen	Mannheim	898	1932
Heidelberg N S R	Heidelberg	900, 957†	1871	Reutehof	Waldshut	896	1938
Heiligenberg N S	Pfullendorf	895	1884	Rheinbischofsheim N S	Kehl	897†	1929
Heitersheim	Müllheim	896	1936	Rheinfelden	Lörrach	896	1937
Herrenwies N S	Bühl	897	1884	Riedöschingen N	Donaueschingen	917	1936
Heuberg N S	Meßkirch	-	1927	Rielasingen N S	Konstanz	895†	1911
Hinterheubronn	Lörrach	896	1936	Rineck N	Mosbach	900	1912
Höchenschwand N S	Waldshut	896†	1868	Rippoldsau, Bad N	Wolfach	897	1884
Hofsgrund N S	Freiburg	896	1884	Rohrdorf	Stockach	918	1936
Hohentengen	Waldshut	895	1938	Rorgenwies	Stockach	895	1936
Horben	Freiburg	896	1936	Rothaus	Neustadt	896	1938
Hornberg N S	Wolfach	897	1936	Ruit	Bretten	898	1910
Hornisgrinde N S	Bühl	897	1931	Rust	Lahr	897	1936
Horrenberg	Heidelberg	898	1936	Säckingen N	Säckingen	896	1936
Hütten	Säckingen	896	1937	Salem	Überlingen	895	1937
Ilmspan	Tauberbischofsheim	907	1936	Sallneck	Lörrach	896	1936
Immenstaad N	Überlingen	895	1929	Schelingen N S	Freiburg	896	1886
Itterkraftwerk N	Heidelberg	900	1923	Schielberg N	Ettlingen	898	1884
Käsern	Lörrach	896	1936	Schiltach N S	Wolfach	897†	1884
Kaltenbronn N S	Rastatt	899†	1884	Schliengen	Müllheim	896	1936
Kandern	Lörrach	896	1936	Schlossau	Mosbach	905	1936
Karlsruhe (Met. Inst.) N S	Karlsruhe	898†	1868	Schluchsee N	Neustadt	896	1936
Katharinenhöhe N	Villingen	917	1928	Schönau N S	Schopfheim	896	1906
Kembach	Tauberbischofsheim	905	1936	Schönbrunn	Eberbach	900	1937
Keppenbach N S	Emmendingen	896	1884	Schopfheim	Lörrach	896	1936
Kislau	Bruchsal	898	1937	Schwackenreute	Stockach	895	1936
Kleinkems	Lörrach	896	1936	Schwarzenbruch	Wolfach	897	1938
Königschaffhausen	Emmendingen	896	1936	Schwedenschanze	Wolfach	896	1938
Königsfeld	Villingen	898	1908	Schweighausen	Emmendingen	897	1936
Königstuhl N S R	Heidelberg	900, 957	1881*	Schweigmatt N S	Schopfheim	896†	1902*
Kohlhof	Heidelberg	900	1889	Schwetzingen	Schwetzingen	898	1937
Krenkingen	Waldshut	896	1936	Seelbach N	Lahr	897	1908
Külsheim	Tauberbischofsheim	905	1936	Segeten N S	Waldshut	896	1884
Ladenburg	Mannheim	900	1934	Sinsheim N	Sinsheim	900	1926
Langenbrand N	Rastatt	897	1885	Spechbach	Heidelberg	900	1937
Legelshurst	Kehl	897	1937	St. Blasien N S	Neustadt	896	1902
Löcherberg N S	Oberkirch	897	1908	St. Peter N S	Freiburg	896	1886
Löffingen	Neustadt	895	1936	St. Wilhelm	Freiburg	896	1937
Lörrach N	Lörrach	896	1936	Stetten b. Engen	Konstanz	895	1938
Mainau N	Konstanz	895	1885	Stockach	Konstanz	895	1936
Mannheim N	Mannheim	900	1868	Stollhofen N	Bühl	897	1936
Mannheim-Sandhofen	Mannheim	900	1938	Talheim b. Engen	Engen	895	1937
Meersburg N	Überlingen	895	1868	Tennenbronn	Villingen	897	1938
Möggingen	Radolfzell	895	1936	Tiefenbronn N	Pforzheim	899	1884
Muggensturm	Rastatt	897	1936	Titisee N S	Neustadt	895	1884
Nack	Waldshut	895	1937	Todtmoos N	Schopfheim	896	1884
Neckarbischofsheim N	Sinsheim	900	1909	Todtnauberg N	Neustadt	896	1936
Neuenburg	Lörrach	896	1936	Triberg N	Villingen	897†	1906*
Neuhaus- N	Rastatt	897	1922	Umkirch	Freiburg	896	1936
Neunkirchen	Mosbach	900	1937	Untermulten	Lörrach	896	1936
Neusatzeck	Bühl	897	1936	Unterschefflenz	Mosbach	900	1937
Neustadt i. Schwarzw	Neustadt	895	1937	Unterstmatt N	Bühl	897†	1913*
Nordrach	Offenburg	897	1908	Urach	Donaueschingen	917	1937
Nordschwaben	Säckingen	896	1936	Urnau	Konstanz	895	1936
Nordweil N	Emmendingen	897	1936	Varnhalt	Bühl	917	1936
Nußbach N S	Villingen	897	1884	Villingen N S	Villingen	917	1868
Oberbühlhof	Konstanz	895	1934	Vogelbach	Müllheim	896	1936
Oberdielbach N S	Mosbach	900	1920	Waghäusel	Bruchsal	898	1936
Oberglottertal	Freiburg	897	1936	Waldau	Neustadt	895	1936
Oberharmersbach N	Offenburg	897	1910	Waldkirch	Emmendingen	896	1938
Oberkirch	Offenburg	897	1936	Waldshut N	Waldshut	896	1936
Oberkirnach	Villingen	917	1938	Werbach	Tauberbischofsheim	905	1936
Obermünstertal N S	Staufen	896	1884	Wertheim N S	Wertheim	905†	1868
Oberöwisheim	Bruchsal	898	1936	Wiesloch N	Wiesloch	898	1932
Oberprechtal N S	Waldkirch	896	1909	Wilferdingen	Pforzheim	898	1936
Oberried	Freiburg	896	1936	Windegg	Stockach	895	1938
Oberrotweil	Freiburg	896	1907	Wintereck	Bühl	897	1936
Obersimonswald N S	Waldkirch	896	1910	Wolpadingen	Säckingen	896	1938
Oberwinden	Emmendingen	896	1937	Wyhlen	Lörrach	896	1936
Oberwolfach	Wolfach	897	1936	Zarten	Freiburg	896	1938
Östringen	Bruchsal	898	1936				

Württemberg

Stationen	Oberamt	Seite	Station seit
Abtsgmünd . . . . N S .	Aalen	900†	1907*
Adelberg-Dorf	Schorndorf	899	1936
Adelmannsfelden	Aalen	900	1936
Alpirsbach	Oberndorf	897	1924
Altshausen . . . . N . .	Saulgau	895	1936
Altnuifra	Nagold	899	1933
Backnang . . . . N . .	Backnang	899	1936
Baiersbronn . . . . N . .	Freudenstadt	897	1923
Balingen . . . . . N . .	Balingen	898	1924
Bebenhausen	Tübingen	899	1825*
Bermaringen . . . N . .	Blaubeuren	919	1893
Bernloch	Münsingen	918	1936
Bernstadt	Ulm	919	1936
Besenfeld . . . . . N . .	Freudenstadt	899†	1901
Biberach . . . . . N S .	Biberach	918†	1830*
Bickelsberg . . . . . S .	Sulz	898	1936
Bieringen	Künzelsau	900	1936
Bitz . . . . . N S .	Balingen	918	1895
Blitzenreute	Ravensburg	895	1937
Bodnegg	Ravensburg	895	1936
Böblingen . . . . . N . .	Böblingen	899†	1906
Boll-Ort . . . . . N . .	Göppingen	899	1936
Bönnigheim . . . . N . .	Besigheim	900†	1825*
Böttingen . . . . . N . .	Spaichingen	917	1888
Bopfingen . . . . N S .	Neresheim	919	1887
Burgfelden . . . . N S .	Balingen	898	1906
Crailsheim	Crailsheim	900	1938
Dätzingen	Böblingen	899	1937
Deckenpfronn . . . . S .	Calw	899	1936
Degerloch	Stuttgart (Stadt) . . .	899	1928
Dettingen am Albuch . .	Heidenheim	919	1936
Ditzenbach, Bad.	Geislingen	899	1936
Dobel	Neuenbürg	897	1888
Dörzbach . . . . . N . .	Künzelsau	900	1936
Dornstetten . . . . N S .	Freudenstadt	898	1911
Dotternhausen	Rottweil	898	1936
Dreifaltigkeitsberg . N S .	Spaichingen	898	1927
Eberhardtzell	Waldsee	918	1936
Eglingen . . . . . N S .	Neresheim	919	1896
Ehingen . . . . . N S .	Ehingen	918	1897
Eichen . . . . . N . .	Biberach	918	1928
Elchingen . . . . N . .	Neresheim	919	1936
Ellenberg	Ellwangen	919	1936
Ellwangen . . . . N S .	Ellwangen	900	1793*
Englisweiler	Biberach	918	1932
Ennabeuren	Münsingen	919	1846*
Enzklösterle	Neuenbürg	899	1936
Eßlingen . . . . . N . .	Eßlingen	899	1827*
Ettlenschieß . . . N S .	Ulm	919	1897
Fellbach . . . . . N . .	Waiblingen	899	1910*
Finsterlohr	Mergentheim	905	1937
Fohrenbühl	Oberndorf	897	1937
Frankenhofen . . . N . .	Ehingen	918	1900
Freudenstadt . . . N S .	Freudenstadt	898†	1824*
Frickenhofen	Gaildorf	900	1936
Fridingen . . . . . N . .	Tuttlingen	917	1924
Friedrichshafen . . N S .	Tettnang	895†	1827*
Fürfeld	Heilbronn	900	1936
Fürnsal	Horb	898	1937
Gaildorf	Gaildorf	900	1936
Gammesfeld	Gerabronn	905	1936
Geifertshofen . . . N . .	Gaildorf	900	1936
Geislingen	Geislingen	899	1936
Genkingen . . . . N S .	Reutlingen	918	1820*
Gerabronn	Gerabronn	900	1888
Glatten	Freudenstadt	898	1924
Gmünd (Schwäb.) . N . .	Gmünd	899	1924
Göppingen . . . . N S .	Göppingen	899†	1908
Großbottwar . . . N . .	Marbach	899	1933
Grünbühl	Leutkirch	895	1936
Gründelhardt . . . N S .	Crailsheim	900	1887
Gündringen	Horb	899	1924
Gundelsheim . . . N . .	Neckarsulm	900†	1887
Hall (Schwäb.) . . N . .	Hall	900	1911
Hayingen	Münsingen	918	1936
Heidenheim . . . . N S .	Heidenheim	919	1847
Heilbronn . . . . . N S .	Heilbronn	900	1827
Heiligenwald	Oberndorf	898	1927
Heimerdingen . . . N . .	Leonberg	899	1888
Hengen . . . . . S .	Urach	899	1936
Herbsthausen	Mergentheim	905	1936
Herrenalb-Gaistal . N S .	Neuenbürg	897	1894
Herrenzimmern	Mergentheim	898	.
Heubach	Gmünd	899	1925
Hildrizhausen . . . N S .	Herrenberg	899	1911
Hirschbronn	Biberach	918	1932
Hößlinswart	Schorndorf	899	1925
Hohengehren	Schorndorf	899	1937
Hohenhardtsweiler	Gaildorf	900	1938
Hohenheim . . . . N S .	Stuttgart (Land) . . .	899	1821*
Hohenstaufen . . . N S .	Göppingen	899	1887
Horb . . . . . N S .	Horb	898	1887
Igelsberg	Freudenstadt	899	1936
Isny . . . . . N S .	Wangen	895	1833*
Ittenhausen	Riedlingen	918	1936
Jagstzell	Ellwangen	900	1936
Kaisersbach	Welzheim	900	1887
Kerleweck	Hall	900	1933
Kirchberg (Iller)	Biberach	919	1935
Kirchberg (Jagst)	Gerabronn	900	1936
Kirchberg (Sulz) . N . .	Sulz	898	1859*
Kniebis . . . . . N S .	Freudenstadt	897	1887*
Knittlingen . . . . N . .	Maulbronn	898	1927
Kochendorf	Neckarsulm	900	1936
Künzelsau . . . . N . .	Künzelsau	900	1887
Langenburg . . . . N S .	Gerabronn	900	1893
Lauterburg . . . . N S .	Aalen	899	1887
Leupolz	Wangen	895	1938
Leutkirch . . . . . N . .	Leutkirch	919	1933
Liebenzell, Bad	Calw	899	1938
Ludwigsburg	Ludwigsburg	899	1827*
Mangoldsall	Öhringen	900	1938
Mariazell . . . . . N . .	Oberndorf	898†	1912
Markgröningen . . . N . .	Ludwigsburg	899	1923
Maselheim . . . . N . .	Biberach	918	1931
Mengen . . . . . N . .	Saulgau	918†	1890*
Mergentheim, Bad (Karlsb.) R	Mergentheim	905†	1838*
Mergentheim, B. (Stadt) N S	Mergentheim	905	1916
Merklingen	Blaubeuren	919	1936
Meßstetten	Balingen	898	1937
Metzingen	Urach	899	1921
Missenhardt	Tettnang	895	1927
Mittellangenbach	Freudenstadt	897	1936
Möckmühl . . . . N S .	Neckarsulm	900	1887*
Mönchsberg	Hall	900	1926
Mühlacker . . . . N . .	Maulbronn	899	1920
Münsingen . . . . N S .	Münsingen	918†	1875
Murrhardt . . . . N . .	Backnang	899	1924
Nagold . . . . . N S .	Nagold	899	1911
Nebringen . . . . . N . .	Herrenberg	899	1920
Neckarrems	Ludwigsburg	899	1938
Nehren	Tübingen	899	1936
Neuenbürg	Neuenbürg	899	1936
Neuenstadt a. K.	Neckarsulm	900	1936
Neuffen . . . . . N . .	Nürtingen	899	1903*
Neuhausen ob Eck . . .	Tuttlingen	918	1937
Neuhengstett . . . N . .	Calw	899	1887
Niedernau, Bad	Rottenburg	899	1936
Niederstetten	Gerabronn	905	1936
Niederstotzingen . N . .	Ulm	919†	1913
Nußdorf	Vaihingen	899	1936
Oberndorf	Oberndorf	898	1936
Obersteinbach	Öhringen	900	1937
Obertal	Freudenstadt	897	1936
Ochsenbach	Brackenheim	899	1936
Ochsenhausen . . . N . .	Biberach	918	1858*
Oehringen . . . . N . .	Oehringen	900	1837*
Pfronstetten	Münsingen	918	1936
Pleidelsheim	Marbach	899	1937
Plochingen . . . . N . .	Eßlingen	899	1936
Prevorst . . . . . N . .	Marbach	899	1898
Queckbronn	Mergentheim	907	1936
Ravensburg . . . . N S .	Ravensburg	895†	1839*
Reischenhof	Laupheim	919	1913*
Renningen	Leonberg	899	1936
Reutlingen . . . . N . .	Reutlingen	899	1853*
Riedlingen . . . . N S .	Riedlingen	918	1841*
Riningen	Ehingen	918	1938

Stationen	Oberamt — Kreis Bezirksamt	Seite	Station seit
Rot a. d. Rot . . . N . .	Leutkirch	918	1846
Rottweil . . . . . N S .	Rottweil	898†	1818*
Rückertsbronn . . . N . .	Hall	900	1927
Ruhstein . . . . . N S .	Freudenstadt	897	1889
Sauggart	Riedlingen	918	1936
Saulgau . . . . . N S .	Saulgau	918	1923
Schainbach . . . . N . .	Gerabronn	900	1926
Schemmerberg . . N . .	Biberach	918	1925
Schliffkopf	Freudenstadt	897	1936
Schnittlingen . . . N . .	Göppingen	.	1938
Schömberg	Neuenbürg	899	1889*
Schönhardt-Geißelhardt .	Oehringen	900	1925
Schönmünzach . . N S .	Freudenstadt	897	1923*
Schorndorf . . . . N . .	Schorndorf	899	1809*
Schramberg . . . . N . .	Oberndorf	897	1909
Schrozberg . . . . N . .	Gerabronn	905	1936
Schussenried . . . N . .	Waldsee	895	1835*
Schwenningen . . . N . .	Rottweil	898	1928*
Seissen . . . . . N S .	Blaubeuren	919	1887
Simmersfeld . . . . N S .	Nagold	899	1914
Simmringen	Mergentheim	905	1938
Sindringen	Oehringen	900	1936
Spaichingen	Spaichingen	898	1852*
Spielbach . . . . . N . .	Gerabronn	905	1896
Spraitbach	Gmünd	900	1936
Sternenfels . . . . N S .	Maulbronn	898	1896
Stetten u. H. . . . N . .	Brackenheim	900†	1887
St. Johann . . . . N . .	Urach	918	1929
Stuttgart . . . . . N . .	Stuttgart (Stadt) . . .	897†	1792
Talheim b. Spaichingen .	Tuttlingen	917	1937
Tannhausen	Ellwangen	919	1936
Teinach, Bad	Calw	899	1936
Tieringen	Balingen	917	1936
Treherz	Leutkirch	918	1937
Tübingen . . . . . N S .	Tübingen	899†	1819*
Tuttlingen . . . . N S .	Tuttlingen	917	1829*
Ueberruh . . . . . N . .	Wangen	895†	1909
Ulm (Sattlergasse) . N S .	Ulm	919†	1923*
Untergröningen	Gaildorf	900	1936
Unterheinriet	Heilbronn	900	1936
Unterkochem . . . N . .	Aalen	900	1936
Waldenbuch . . . N . .	Stuttgart (Land)	899	1911
Waldmannshofen	Mergentheim	905	1913
Waldsee	Waldsee	895	1936
Wangen i. Allg. (Realsch.) N S	Wangen	895†	1888
Wangen i. Allg. (Kinderheilanst.)	Wangen	895	1930
Wart . . . . . N . .	Nagold	899†	1909
Weil i. Schönbuch	Böblingen	899	1911
Weinsberg	Heilbronn	900	1841*
Welzheim . . . . . N S .	Welzheim	900	1839*
Westerheim . . . . N S .	Geislingen	919	1928
Wiesensteig	Göppingen	899	1938
Wildbad-Sommerbg. N S .	Neuenbürg	899	1929
Wildbad (Stadt)	Calw	899	.
Wilhelmsdorf . . . N . .	Ravensburg	895	1898
Wilhelmsheim . . . N S .	Backnang	899†	1909
Wimsheim	Leonberg	899	1932
Winzeln . . . . . N S .	Rottweil	898	1937
Wolfegg . . . . . N S .	Waldsee	895	1832*
Wolfschlugen	Nürtingen	899	1937
Wörnersberg	Freudenstadt	899	1938
Wüstenrot . . . . N S .	Heilbronn	900	1888
Wurzach . . . . . N . .	Leutkirch	919	1936
Zwieselberg	Freudenstadt	897	1896

Hohenzollerische Lande

Ablach	Sigmaringen	918	1929
Bärental	Sigmaringen	917	1892
Betra . . . . . N . .	Hechingen	898	1907
Bingen	Sigmaringen	918	1892
Burladingen	Hechingen	918	1931
Doberatsweiler . . . N S .	Sigmaringen	895	1913*
Frohnstetten . . . N . .	Sigmaringen	917	1911
Habstal	Sigmaringen	918	1929
Harthausen . . . . N . .	Sigmaringen	918	1892
Hausen i. Killertal . . .	Hechingen	899	1892
Hechingen . . . . N S .	Hechingen	899	1931
Imnau . . . . . N . .	Hechingen	898†	1921
Liggersdorf . . . . . S .	Sigmaringen	895	1892
Otterswang . . . . N S .	Sigmaringen	918	1921
Sigmaringen-Gorheim N S.	Sigmaringen	917	1931
Steinhilben	Sigmaringen	918	1889
Stetten u. H. . . . N . .	Hechingen	918	1895
Thanheim	Hechingen	898	1892
Trochtelfingen . . . N S .	Sigmaringen	918	1930
Veringenstadt	Sigmaringen	918	1898
Weilheim	Hechingen	899	1892
Wilfligen	Hechingen	898	1892

Unterfranken

Adelsberg	Gemünden	904	1938
Albertshausen . . . N . .	Ochsenfurt	904	1904
Altbessingen	Karlstadt	904	1937
Aschaffenburg . . . N S R	Aschaffenburg (Stadt) .	905, 957†	1879
Bergtheim . . . . N S .	Würzburg (Land) . . .	904†	1899
Bildhausen	Kissingen (Land) . . .	904	1937
Bischbrunn	Marktheidenfeld . . .	905	1938
Bischofsheim	Haßfurt	903	1937
Bocklet	Kissingen (Land) . . .	904	1936
Breitenbuch	Miltenberg	905	1922
Brückenau . . . . N S .	Brückenau	904	1899
Bütthart	Ochsenfurt	905	1936
Bundorf	Hofheim	902	1937
Burgwallbach	Neustadt a. S.	904	1937
Castell	Gerolzhofen	904	1936
Dettingen a. M.	Alzenau	906	1926
Dornau	Obernburg a. M. . . .	905	1937
Echterspfahl	Aschaffenburg	905	1937
Effeldorf	Kitzingen	904	1937
Erbachshof	Würzburg	905	1933
Fatschenbrunn	Haßfurt	903	1937
Fladungen	Mellrichstadt	904	1904
Fuchsstadt	Hofheim	904	1938
Gädheim	Haßfurt	904	1937
Geroda . . . . . N S .	Brückenau	904	1922
Giebelstadt	Ochsenfurt	905	1936
Gramschatz	Karlstadt	904	1929
Großostheim	Aschaffenburg (Land) . .	906	1936
Hafenpreppach	Ebern	902	1937
Hammelburg	Hammelburg	904	1930
Hasloch a. M.	Marktheidenfeld	905	1914
Haßfurt . . . . . N . .	Haßfurt	903	1926
Heigenbrücken . . N S .	Aschaffenburg (Land) . .	905	1930
Heiligkreuz	Brückenau	904	1911
Hesselbach	Schweinfurt (Land) . . .	904	1937
Hessental . . . . . N S .	Aschaffenburg (Land) . .	905	1899
Himmelthal . . . . N . .	Obernburg	905	1926
Hofheim . . . . . N S .	Hofheim	903	1936
Holzkirchen i. Ufr. . N . .	Marktheidenfeld	905	1900
Hopferstadt	Ochsenfurt	904	1937
Hundsbach . . . . N S .	Karlstadt	904	1900
Jesserndorf	Ebern	902	1937
Karlstadt	Karlstadt	904	1937
Kirchenreimbach	Miltenberg	895	1938
Kirchheim i. Ufr.	Würzburg (Land)	905	1937
Kissingen, Bad . . N S .	Kissingen (Stadt) . . .	904†	1879
Kitzingen . . . . . N S .	Kitzingen (Stadt) . . .	904	1936
Königsberg i. B.	Hofheim	903	1937
Königshofen i. Gr. . N S .	Königshofen	904†	1903
Kreuzberg (Rhön) . N S .	Neustadt a. S.	904	1921
Langenleiten	Neustadt a. S.	904	1937
Lengfurt	Marktheidenfeld	905	1934
Madenhausen	Schweinfurt (Land) . .	.	1936
Marbach	Ebern	902	1937
Maria Einsiedel	Marktheidenfeld	905	1936
Marktheidenfeld (Flußmeister)	Marktheidenfeld	905	1926
Marktheidenfeld (Ldw.-St.)	Marktheidenfeld	905	1930
Maßbach	Kissingen (Land)	904	1937
Mellrichstadt	Mellrichstadt	904	1936
Miltenberg	Miltenberg	905	1932
Mittelsinn . . . . . N S .	Gemünden	904†	1897
Modlos	Brückenau	904	1937
Mönchberg	Obernburg	905	1936
Motten	Brückenau	884	1921

Stationen	Bezirksamt	Seite	Station seit	Stationen	Bezirksamt	Seite	Station seit
Münnerstadt . . . N . .	Kissingen	904	1933	Rottenberg	Aschaffenburg	906	1938
Münsterschwarzach. . . .	Kitzingen (Land) . . .	904	1914	Ruppertshütten	Lohr	905	1930
Neuhaus i. Steigerw. . . .	Haßfurt	904	1929	Sailershausen	Haßfurt	904	1914
Neunkirchen	Miltenberg	905	1930	Schneeberg . . . . N S .	Miltenberg	905	1899
Neustadt a. S.	Neustadt a. S.	904	1921	Schollbrunn	Marktheidenfeld	905	1930
Neuwirtshaus . . . N S .	Hammelburg	904	1900	Schweinfurt . . . . N S .	Schweinfurt (Stadt) . .	904†	1893
Oberaltertheim	Würzburg (Land) . . .	905	1937	Simonshof . . . . N S .	Mellrichstadt	904†	1891
Oberlauringen . . . N . .	Hofheim.	904	1936	Sömmersdorf . . . N . .	Schweinfurt (Land). . .	904	1937
Obernburg	Obernburg.	905	1937	Sondernau	Neustadt a. S.	904	1937
Oberschwappach	Haßfurt	904	1926	Specke . . . . . N S .	Ebern.	902	1905
Oberspiesheim	Gerolzhofen	904	1936	Stadtprozelten	Marktheidenfeld	905	1937
Oberthulba	Hammelburg	904	1936	Stalldorf	Ochsenfurt.	905	1937
Oberweißenbrunn	Neustadt a. S.	904	1921	Steinbach i. Ufr.	Lohr	905	1936
Oberwestern	Alzenau	906	1932	Sulzdorf a. d. Lederhecke .	Königshofen	902	1936
Ochsenfurt . . . . N . .	Ochsenfurt.	904	1904	Thüngen	Karlstadt	904	1937
Örlenbach.	Kissingen (Land). . . .	904	1937	Torhaus Aurora	Marktheidenfeld	905	1937
Prichsenstadt	Gerolzhofen	904	1936	Unterleinach . . . N . .	Würzburg (Land) . . .	904	1937
Prüßberg . . . . . N S .	Gerolzhofen	904	1901	Urspringen	Marktheidenfeld	905	1936
Rauental	Aschaffenburg (Land) .	905	1909	Veitshöchheim	Würzburg (Land) . . .	904	1911
Rechtenbach . . . N S .	Lohr	905†	1899	Volkach . . . . . N . .	Gerolzhofen	904	1937
Reckendorf	Ebern.	902	1936	Waizenbach	Hammelburg	904	1937
Rhönhaus. . . . . N S .	Neustadt a. S.	904	1899	Wargolshausen	Neustadt a. S.	904	1937
Rhönhof	Mellrichstadt	904	1937	Wasserlosen	Hammelburg	904	1937
Rieneck. . . . . N . .	Gemünden	904	1926	Werneck	Schweinfurt (Land) . .	904	1930
Rimpar.	Würzburg (Land) . . .	904	1929	Wiesen	Lohr	905	1911
Rohrbach	Karlstadt	905	1937	Wildensee	Obernburg.	905	1936
Rohrbrunn (Str.-Aufs.) NSR	Aschaffenburg (Land) .	905, 957	1897	Würzburg.	Würzburg (Land) . . .	904	1936
Rohrbrunn (Forstverw.) .	Aschaffenburg (Land) .	905	1936	Würzburg (Phys. Inst.) N S .	Würzburg (Stadt) . . .	904†	1880
Rothenbuch.	Lohr	905	1936	Zieglerfeld	Hammelburg	904	1922

Oberfranken

Arnstein . . . . . N . .	Lichtenfels.	901	1909	Leupoldsgrün	Hof (Land)	869	1936
Bamberg (Sternw.). N S .	Bamberg (Stadt)	903†	1879	Leupoldstein . . . N S .	Pegnitz	903	1903
Bayreuth . . . . . N S .	Bayreuth (Stadt) . . .	901	1914	Lichtenfels	Lichtenfels.	902	1937
Berneck . . . . . N S .	Berneck	901	1915	Lindach	Bamberg (Land)	903	1937
Biberbach	Pegnitz	903	1937	Ludwag.	Bamberg (Land)	902	1903
Birkenreuth	Ebermannstadt.	903	1937	Ludwigsstadt	Teuschnitz.	870	1924
Burgebrach	Bamberg (Land)	903	1936	Lübnitz . . . . . N . .	Berneck	901	1899
Burkersdorf	Lichtenfels	902	1937	Marktleugast . . . N S .	Stadtsteinach	901	1907
Busbach . . . . . N S .	Bayreuth (Land)	903	1900	Marktleuthen . . . N . .	Wunsiedel	864	1900
Coburg . . . . . N S .	Coburg (Stadt)	902†	1883	Marktredwitz	Wunsiedel	864	1936
Creußen . . . . . N S .	Pegnitz	901	1902	Merkendorf	Bamberg (Land)	902	1937
Döbra	Naila	901	1909	Mittlere Schnaid	Kronach.	901	1936
Döbraberg	Naila	901	1936	Mosenberg . . . . N S .	Pegnitz	903†	1909
Ebensfeld	Staffelstein	902	1937	Münchberg . . . . N S .	Münchberg	869	1899
Ebersdorf	Coburg (Land)	902	1937	Naila	Naila	869	1931
Ebrach . . . . . N S .	Bamberg (Land)	903	1899	Neudrossenfeld	Kulmbach	901	1937
Eggolsheim . . . . N S .	Forchheim (Land) . . .	903	1911	Neuenmarkt	Kulmbach	901	1937
Eichschlag	Bayreuth (Land)	901	1937	Neustadt b. Coburg S .	Coburg	901	1884
Fichtelberg	Bayreuth (Land)	922	1936	Nordhalben	Teuschnitz	901	1920
Fleckl . . . . . N S .	Bayreuth (Land)	901	1929	Oberkotzau	Hof (Land)	869	1937
Frenshof	Bamberg	903	1938	Oberneuhüttendorf . N S .	Teuschnitz	.	1924
Friesen	Bamberg (Land)	903	1937	Ölschnitz	Münchberg	901	1937
Gestungshausen	Kronach.	902	1907	Ottowind	Coburg (Land)	902	1891
Glashütten	Bayreuth (Land)	903	1937	Pegnitz	Pegnitz	903	1925
Gößweinstein . . . N S .	Pegnitz	903†	1900	Plech	Pegnitz	903	1910
Gräfenberg . . . . N S .	Forchheim (Land) . . .	903	1899	Presseck . . . . . N . .	Stadtsteinach	901	1910
Großengsee	Forchheim (Land) . . .	903	1937	Regnitzlosau	Rheau.	869	1936
Großheirath.	Coburg (Land)	902	1890	Reuth b. Forchheim . . .	Forchheim (Land) . . .	903	1918
Hallerstein	Münchberg.	869	1936	Rodeck . . . . . N S .	Naila	901	1936
Hannberg.	Höchstadt a. Aisch . . .	903	1937	Roßfeld . . . . . N S .	Coburg (Land)	902	1908
Heiligenstadt . . . N S .	Ebermannstadt.	903	1916	Rothenkirchen . . N S .	Teuschnitz	902	1912
Heinersberg . . . . N S .	Rehau	869	1903	Schirnding . . . . N . .	Wunsiedel	864	1901
Helmbrechts	Münchberg	869	1931	Schönwald . . . . N S .	Rehau	869†	1909
Herreth	Staffelstein	902	1937	Schwarzenbach a. Wald .	Naila	901	1936
Hirschhorn . . . . N . .	Berneck	901	1936	Selb	Selb (Stadt)	864	1932
Hochstahl	Ebermannstadt.	903	1937	Seßlach	Staffelstein	902	1936
Hof . . . . . N S .	Hof (Stadt)	869	1881	Seubelsdorf	Lichtenfels	902	1899
Honings	Forchheim (Land) . . .	903	1937	Steinbach b. G.	Teuschnitz	901	1895
Hufeisen, Waldhaus . . .	Pegnitz	903	1937	Steinbach a. Wald . N S .	Teuschnitz.	902	1920
Isling	Lichtenfels.	901	1937	Steinwiesen i. Ofr. . N S .	Kronach.	901	1911
Karches . . . . . N S .	Berneck	901†	1900	Teuschnitz	Teuschnitz	902	1920
Kirchleus	Kulmbach	902	1936	Thierstein	Wunsiedel	864	1937
Kleintettau	Teuschnitz	902	1909	Thurnau	Kulmbach (Land) . . .	901	1927
Königsfeld i. Ofr. . N S .	Ebermannstadt.	903	1899	Tremersdorf . . . . N S .	Coburg (Land)	902	1925
Kronach . . . . . N S .	Kronach.	902	1894	Trockau . . . . . N S .	Pegnitz	903	1909
Kulmbach (Str.-M.) N S .	Kulmbach (Stadt) . . .	901†	1899	Unterhartmannsreuth . .	Hof (Land)	869	1936
Kupferberg . . . . N . .	Stadtsteinach	901	1900	Viereth . . . . . N . .	Bamberg	903	1901
Lahm	Teuschnitz	902	1936	Vierzehnheiligen . . N S .	Staffelstein	902	1915
Lettenreuth	Lichtenfels.	902	1937	Voitsumra . . . . N S .	Wunsiedel	864	1899

Stationen	Bezirksamt	Seite	Station seit	Stationen	Bezirksamt	Seite	Station seit
Waischenfeld	Ebermannstadt	903	1936	Weißenhaidermühle	Wunsiedel	864	1938
Waldstein N	Münchberg	869†	1909	Weißenstadt	Wunsiedel	864	1938
Warmensteinach S	Bayreuth (Land)	.	1902	Wonsees	Ebermannstadt	903	1936
Wartenfels	Stadtsteinach	901	1937	Wüstenbuch	Bamberg (Land)	903	1937
Wattendorf	Bamberg (Land)	902	1937	Wunsiedel N S	Wunsiedel	864†	1902
Weidenberg N	Bayreuth (Land)	901	1902	Zapfendorf N	Staffelstein	902	1904
Weismain	Lichtenfels	901	1937	Zentbechhofen	Höchstadt a. Aisch	903	1937

Mittelfranken

Alesheim	Weißenburg i. B.	921	1927	Marktbibart N S	Scheinfeld	903	1912
Allersberg	Hilpoltstein	902	1937	Markt-Einersheim N	Scheinfeld	904	1899
Altdorf N S	Nürnberg (Land)	903	1906	Markt Erlbach	Neustadt a. Aisch	903	1937
Ansbach (Str.-Aufs.) N S	Ansbach (Stadt)	902†	1914	Mittelbüg	Nürnberg (Land)	903	1934
Auernheim N S	Gunzenhausen	921	1937	Mörnsheim	Eichstätt (Land)	921	1937
Böhmfeld	Eichstätt	922	1938	Mühlhof	Nürnberg (Land)	902	1924
Bräuersdorf N S	Neustadt a. Aisch	903	1899	Nassenfels	Eichstätt (Land)	921	1910
Burgbernheim	Uffenheim	903	1937	Nennslingen	Weißenburg i. B. (Land)	922	1915
Burk N S	Dinkelsbühl (Land)	921	1921	Neuendettelsau	Ansbach (Land)	902	1937
Colmberg	Ansbach (Land)	921	1937	Neustadt a. Aisch N	Neustadt a. Aisch	903	1915
Denkendorf N S	Eichstätt (Land)	922	1900	Nürnberg (Feuerw., West)	Nürnberg (Stadt)	903	1899
Dinkelsbühl N S	Dinkelsbühl (Stadt)	919	1881	Nürnberg (Flughaf.) N S	Nürnberg (Stadt)	903†	1933
Döckingen	Gunzenhausen	921	1937	Oberdachstetten N S	Ansbach (Land)	902	1899
Ehingen	Dinkelsbühl (Land)	919	1932	Obererlbach N S	Gunzenhausen	902	1899
Eichstätt (Wasserw.) N	Eichstätt (Stadt)	921	1901	Obersteinbach	Scheinfeld	903	1934
Elbersroth N	Feuchtwangen	921	1920	Österberg	Hilpoltstein	922	1937
Erlangen N	Erlangen (Stadt)	903	1931	Pommelsbrunn N S	Hersbruck	903	1899
Feucht	Nürnberg (Land)	902	1937	Prünst	Schwabach (Land)	902	1937
Feuchtwangen N	Feuchtwangen	919†	1901	Ramsberg	Weißenburg i. B. (Land)	902	1937
Frankenberg	Uffenheim	904	1937	Rapperszell	Eichstätt (Land)	922	1936
Fürth i. B. N S	Fürth (Land)	903	1936	Rauschenberg	Neustadt a. Aisch	903	1937
Geiselwind	Scheinfeld	903	1936	Rehlingen N S	Weißenburg i. B. (Land)	921	1900
Gleißenberg	Neustadt a. Aisch	903	1938	Roßtal	Fürth (Land)	902	1937
Gnotzheim	Gunzenhausen	921	1904	Roth b. Nürnberg N	Schwabach (Land)	902	1931
Göttelsdorf N	Neustadt a. Aisch	902	1938	Rothenburg o. d. T. N S	Rothenburg (Stadt)	905	1894
Greding	Hilpoltstein	922	1936	Rothenstein	Weißenburg i. B. (Land)	921	1937
Großhabersdorf	Fürth (Land)	902	1912	Rupprechtstegen	Hersbruck	903	1915
Großweingarten	Schwabach (Land)	902	1937	Schillingsfürst (Wetterw.)	Rothenburg (Land)	919	1936
Gunzenhausen N S	Gunzenhausen	921	1910	Schmausenbuck	Nürnberg (Land)	903	1911
Hard	Hilpoltstein	921	1938	Schnelldorf	Feuchtwangen	919	1937
Heideck	Hilpoltstein	902	1937	Schwabach	Schwabach (Stadt)	902	1937
Heiligenkreuz	Eichstätt	921	1938	Schwand	Schwabach (Land)	902	1937
Heilsbronn N	Ansbach (Land)	902	1904	Seitenbuch	Scheinfeld	903	1937
Herrieden	Ansbach (Land)	921	1935	Stöppach	Hersbruck	903	1906
Hersbruck N	Hersbruck	903	1933	Strüth	Ansbach (Land)	902	1879
Hilpoltstein N	Hilpoltstein	902	1912	Tanzenhaid	Neustadt a. Aisch	903	1936
Höchstadt a. Aisch N S	Neustadt a. Aisch	903†	1902	Thalmässing N S	Hilpoltstein	922	1911
Hohentrüdingen	Gunzenhausen	919	1937	Triesdorf	Feuchtwangen	921	1903
Illesheim	Uffenheim	903	1938	Uffenheim (Bez.-Amt) N S	Uffenheim	905†	1936
Kachlreuth	Erlangen (Land)	903	1937	Voggendorf	Feuchtwangen	921	1937
Karlsholz	Dinkelsbühl (Land)	919	1937	Wassermungenau	Schwabach (Land)	902	1934
Katterbach	Ansbach (Land)	902	1936	Weinberg	Feuchtwangen	921	1937
Kirchröttenbach	Lauf	903	1937	Weißenburg (Str.-Aufs.)	Weißenburg i. B. (Stadt)	902	1914
Krämersweiher N S	Nürnberg (Land)	903	1897	Weißenburg (Wasserw.) N S	Weißenburg i. B. (Stadt)	†	1879
Krautostheim	Scheinfeld	903	1937	Wernsbach	Schwabach (Land)	902	1937
Langenzenn	Fürth (Land)	903	1937	Wilhelmsgreuth	Neustadt a. Aisch	903	1937
Lauf a. Pegnitz	Lauf	903	1937	Windsheim N	Uffenheim	903	1900
Leutershausen	Ansbach (Land)	921	1937	Wörnitz N S	Rothenburg (Land)	919	1899
Linden b. Rothenburg	Rothenburg (Land)	921	1937	Worzeldorf N	Schwabach (Land)	902	1901

Oberpfalz

Albertshofen	Parsberg	923	1937	Edelsfeld N	Sulzbach-Rosenberg	923	1909
Albersrieth	Vohenstrauß	922	1938	Egerer Waldhaus	Tirschenreuth	864	1935
Alletsried	Neunburg v. W.	923	1937	Eichlberg	Parsberg	922	1938
Altenschwand	Neunburg v. W.	923	1937	Ensdorf	Amberg (Land)	923	1937
Altenthann N	Regensburg (Land)	924	1937	Erbendorf N S	Neustadt a. Waldnaab	922	1911
Amberg (Mariahilfsb.) N S	Amberg (Stadt)	923†	1879	Eschenbach	Eschenbach	922	1937
Amberg (Kulturbauamt)	Amberg (Stadt)	923	1910	Eslarn	Vohenstrauß	922	1937
Auerbach i. Opf. N S	Eschenbach	902	1909	Falkenstein N S	Roding	923	1928
Bärnau N S	Tirschenreuth	922	1911	Fischbach	Burglengenfeld	923	1938
Beratshausen	Parsberg	922	1937	Flossenbürg N S	Neustadt a. Waldnaab	922	1909
Brand i. Opf. N S	Neustadt a. Waldnaab	922†	1899	Frechetsfeld	Sulzbach-Rosenberg	903	1937
Bruck N	Roding	923	1899	Freudenberg	Amberg (Land)	923	1908
Burglengenfeld	Burglengenfeld	923	1936	Freystadt	Neumarkt (Land)	922	1937
Cham N S	Cham	923†	1909	Furth i. Wald N S	Cham	923	1936
Dammelsdorf	Eschenbach	922	1938	Gibacht	Waldmünchen	923	1936
Daßwang N S	Parsberg	922†	1899	Gimpertshausen	Riedenburg	922	1937
Degerndorf	Parsberg	922	1938	Grafenkirchen N S	Cham	922	1899
Dieterskirchen N S	Neunburg v. W.	922	1901	Grafenwöhr	Eschenbach	922	1914
Dietfurt N	Riedenburg	922	1916	Großschönbrunn N	Amberg (Land)	923	1934

Stationen	Bezirksamt	Seite	Station seit
Hahnbach	Amberg (Land)	923	1937
Haid N S	Sulzbach-Rosenberg	903	1899
Harting	Roding	923	1934
Heinersreuth N S	Eschenbach	922	1899
Hiltersried	Waldmünchen	922	1937
Hirschberg b. Beilngries	Beilngries	922	1937
Hirschwald	Amberg (Land)	923	1937
Hohenburg i. Opf.	Parsberg	923	1937
Hohenfels	Parsberg	923	1936
Kallmünz	Burglengenfeld	923	1936
Kemnath N	Kemnath	922	1907
Kemnather Waldhaus	Kemnath	922	1916
Kirchendemenreuth	Neustadt a. Waldnaab	922	1937
Kirchenreimbach	Neustadt	903	1938
Köfering	Regensburg (Land)	924	1937
Kösseinehaus N S	Kemnath	864	1915
Kolmberg	Cham	923	1937
Kürn	Regensburg (Land)	923	1937
Laaber N S	Neumarkt i. Opf. (Land)	922	1905
Leuchtenberg	Vohenstrauß	922	1937
Lohma N S	Vohenstrauß	922	1925
Mähring N S	Tirschenreuth	864	1899
Maiersreuth N	Tirschenreuth	864†	1901
Mitterstahl	Neumarkt i. Opf.	922	1938
Mitterteich	Tirschenreuth	864	1937
Mühlhausen N	Neumarkt i. Opf.	922	1932
Nabburg N	Nabburg	922	1937
Neubäu	Roding	923	1937
Neudorf	Neustadt a. Waldnaab	922	1937
Neumarkt i. Opf. (Lw.-St.) N	Neumarkt (Stadt)	902†	1927
Neunburg v. Wald	Neunburg v. W.	922	1893
Neustadt a. Waldnaab	Neustadt a. Waldnaab	922	1937
Nittenau	Roding	923	1937
Oberfahrenberg N S	Vohenstrauß	922	1915
Oberfrankenohe	Eschenbach	923	1937
Oberwall	Neumarkt i. Opf.	902	1938
Oberzell	Roding	923	1938
Painten N	Parsberg	922	1909
Parksteinhütten	Neustadt a. Waldnaab	922	1937
Pechbrunn N S	Tirschenreuth	864	1899
Pittersberg	Amberg (Land)	923	1937
Poppenreuth	Kemnath	864	1937
Pressath N S	Eschenbach	922	1894
Pyrbaum N S	Neumarkt i. Opf. (Land)	902	1909
Regensburg (Gefängnis) N	Regensburg (Stadt)	924†	1928
Regenstauf N S	Stadtamhof	923	1899
Reichenau N	Vohenstrauß	922†	1937
Riedenburg	Riedenburg	922	1938
Roding N	Roding	923	1894
Sandersdorf	Riedenburg	922	1922
Schiederhof	Regensburg	924	1938
Schmidmühlen N	Burglengenfeld	923	1903
Schönficht	Tirschenreuth	922	1899
Schönsee N S	Oberviechtach	922	1897
Schwandorf	Schwandorf	923	1938
Schwarzenfeld N S	Nabburg	922†	1899
Silberhütte	Tirschenreuth	922	1913
Steinwald, Waldhaus N	Kemnath	922	1937
Sulzbach N	Sulzbach-Rosenberg	923	1899
Taimering	Regensburg	924	1936
Tännesberg	Vohenstrauß	922	1938
Tiefenbach	Waldmünchen	922	1936
Tirschenreuth N S	Tirschenreuth	922	1893
Traitsching N S	Cham	923	1899
Trisching	Nabburg	922	1937
Traunfeld N	Neumarkt i. Opf. (Land)	902	1909
Undorf	Stadtamhof	922	1936
Ursensollen N S	Amberg (Land)	923	1900
Velburg N S	Parsberg	922	1910
Vilseck	Amberg (Land)	923	1937
Waidhaus S	Vohenstrauß	.	1899
Waldmünchen (Forstamt) N S	Waldmünchen	922†	1899
Waldsassen	Tirschenreuth	864	1937
Walhalla	Stadtamhof	924	1916
Weiden N S	Weiden (Stadt)	922†	1879
Weidenthal	Nabburg	922	1937
Weiher N	Amberg (Land)	922	1908
Weiherhammer N	Neustadt a. Waldnaab	922	1917
Wildstein	Oberviechtach	922	1936
Winklarn	Oberviechtach	922	1937
Wolfsbuch	Riedenburg	922	1938
Wolfsegg	Regensburg	923	1938
Wörth a. D. N	Regensburg (Land)	924	1904

Niederbayern

Stationen	Bezirksamt	Seite	Station seit
Abbach	Kelheim	922	1937
Aholfing	Straubing	924	1936
Aich i. Ndb.	Vilsbiburg	931	1899
Altschönau	Grafenau	927	1917
Arberschutzhaus	Regen	923	1928
Arkenreuth	Grafenau	927	1938
Arnstorf	Eggenfelden	926	1937
Birnbach	Griesbach	931	1899
Bischofsreuth	Wolfstein	864	1922
Bodenmais (Schule) N	Regen	923	1933
Brennes	Regen	923	1928
Buchenau N S	Regen	923	1893
Buchetberg	Deggendorf (Land)	924	1934
Büchling	Landau a. Isar	924	1921
Burgstall	Vilshofen	927	1938
Dachsberg	Bogen	924	1937
Deffernickhütte	Regen	923	1908
Deggendorf N S	Deggendorf (Stadt)	924	1914
Dietersburg	Pfarrkirchen	926	1937
Dingolfing N S	Dingolfing	926	1919
Dreisessel	Wolfstein	864	1936
Duschlberg N S	Wegscheid	927	1922
Eggenfelden N	Eggenfelden	931†	1879
Egglham	Pfarrkirchen	927	1938
Eggmühl N	Mallersdorf	924	1899
Eiberg	Pfarrkirchen	929	1916
Eichendorf	Landau a. Isar	926	1935
Eisenstein N S	Regen	923†	1893
Englmar N S	Bogen	924	1909
Ergoldsbach N	Mallersdorf	924	1913
Essenbach	Landshut (Land)	926	1937
Falkenberg	Eggenfelden	926	1936
Falkenstein-Schutzhaus	Regen	923	1933
Finsterau (Forstamt) N	Wolfstein	927	1935
Finsterau (Postamt S	Wolfstein	927	1909
Forsthart	Vilshofen	927	1938
Frontenhausen	Vilsbiburg	926	1935
Fürstenstein	Passau (Land)	927	1936
Gangkofen N S	Eggenfelden	931	1910
Gattersberg	Kelheim	924	1938
Geiselhöring	Mallersdorf	924	1936
Geisenhausen	Vilsbiburg	926	1914
Gotteszell N S	Viechtach	923	1913
Gottsdorf	Wegscheid	931	1938
Grafling	Deggendorf (Land)	924	1926
Griesbach i. Rottal	Griesbach	931	1937
Großer Arbersee	Regen	923	1928
Großer Rachel	Grafenau	927	1934
Großmuß	Kelheim	922	1938
Grünberg	Straubing	926	1938
Gundihausen	Landshut (Land)	926	1937
Haberskirchen	Dingolfing	926	1938
Hagenau	Mallersdorf	924	1936
Haidenburg N S	Vilshofen	926†	1908
Hausstein	Deggendorf (Land)	926	1916
Hohenstadt, Bad	Passau	931	1938
Höllenstein N	Kötzting	923	1925
Hohenbogen N S	Kötzting	923	1904
Hohenthann	Rottenburg	924	1936
Kachlet N S	Passau (Land)	927	1929
Karlshof	Deggendorf (Land)	.	1919
Kelheim N	Kelheim	922	1937
Kirchberg	Vilsbiburg	926	1938
Kirchdorf i. Bay. Wald N S	Regen	927	1899
Kleiner Arbersee N S	Kötzting	923†	1913
Klingenbrunn N	Grafenau	927	1911
Knappenreuth	Wegscheid	931	1936
Kötzting N S	Kötzting	923	1902
Kreuzberg i. Bayr. Wald N	Wolfstein	927	1922
Kringell N	Passau (Land)	927	1919
Lam N	Kötzting	923	1904
Landau a. Isar N	Landau a. Isar	926†	1904

Stationen	Bezirksamt	Seite	Station seit	Stationen	Bezirksamt	Seite	Station seit
Landshut (Bauamt) N S.	Landshut (Stadt). . .	926†	1879	Rotthalmünster	Griesbach	930	1936
Langdorf	Regen	923	1937	Ruderting . . . . N S.	Passau (Land)	927	1934
Leopoldsreuth	Wolfstein	927	1937	Rusel-Forsthaus . . . S.	Deggendorf (Land) . . .	. †	1895
Linden b. Freyung . . S.	Wolfstein	.	1911	Rusel-Irlmoos . . . N. .	Deggendorf (Land) . . .	924	1918
Lohberg	Kötzting	923	1930	St. Oswald . . . . N S.	Grafenau	927	1911
Ludmannsdorf . . . N S.	Rottenburg	924†	1900	Schachten	Kötzting	923	1938
Mainburg	Mainburg	921	1937	Schachten (Forsthaus) . .	Deggendorf	923	1937
Mainkofen	Deggendorf (Land) . . .	924	1913	Schachtenbach . . N S.	Regen	923	1895
Mallersdorf	Mallersdorf	924	1936	Schachtenhaus. . . N S.	Regen	864	1916
Mauth . . . . . N. .	Wolfstein	927	1921	Schareben	Viechtach	923	1926
Metten . . . . . N. .	Deggendorf (Land) . . .	924†	1879	Scheuereck	Regen	923	1926
Neuhaus a. Inn	Passau (Land)	931	1937	Schlott . . . . . N S.	Kelheim	922	1896
Neuhausen	Mainburg	924	1930	Schneiderberg	Dingolfing	926	1938
Neukirchen-Hl. Blut . . .	Kötzting	923	1936	Schöfweg	Grafenau	927†	1921
Neureichenau	Wolfstein	931	1931	Schöllnach . . . . N. .	Deggendorf (Land) . . .	926	1910
Neusling	Vilshofen	926	1938	Schönau i. Ndb. . . N. .	Eggenfelden	926	1902
Neustadt a. D. . . N. .	Kelheim	921	1910	Schönberg i. Ndb. . N. .	Grafenau	927	1908
Oberbergkirchen . . N S.	Mühldorf	931	1926	Schönbrunn	Landshut (Land) . . .	926	1904
Oberfrauenwald . . N S.	Wolfstein	931†	1919	Schweicklberg . . . N. .	Vilshofen	927	1932
Oberfrohnstetten	Vilshofen	926	1938	Siebenförsterhütte . . .	Mainburg	921	1938
Oberhausen . . . . N. .	Landau a. Isar	926	1910	Siegenburg . . . . N. .	Kelheim	921	1914
Obernzell . . . . . N S.	Wegscheid	931	1896	Siegersdorf	Bogen	923	1936
Oberried . . . . . N S.	Viechtach	923†	1893	Sigthann	Eggenfelden	926	1938
Oberronning	Rottenburg	924	1937	Simbach a. Inn . . N S.	Pfarrkirchen	930	1916
Oedwies . . . . . N S.	Viechtach	923	1895	Sonnen	Wolfstein	931	1933
Ortenburg. . . . . N. .	Vilshofen	927	1909	Stallwang . . . . N. .	Bogen	924	1909
Osserschutzhaus . . N S.	Kötzting	923	1932	Steinach b. Straubing N. .	Straubing (Land). . . .	924	1912
Osterhofen . . . . N. .	Vilshofen	926	1899	Steinbühl	Kötzting	923	1937
Otterskirchen	Vilshofen	927	1937	Straßkirchen	Straubing (Land). . . .	924	1899
Otzing	Deggendorf (Land) . . .	926	1937	Straubing . . . . N S.	Straubing (Stadt) . . .	924†	1883
Passau (Baustadel). . . .	Passau (Stadt).	927	1904	Teisnach	Viechtach	923	1937
Passau (Gartenstraße) . .	Passau (Stadt)	927	1935	Thyrnau	Passau (Land)	931	1936
Pattendorf	Rottenburg	924	1935	Triftern	Pfarrkirchen	931	1937
Pauluszell	Vilsbiburg	926	1938	Unterbreitenau	Regen	923	1936
Perlesreuth	Wolfstein	927	1936	Viechtach . . . . N S.	Viechtach	923	1894
Pfarrkirchen. . . . N. .	Pfarrkirchen	931	1903	Vilsbiburg. . . . . N. .	Visbiburg	926	1909
Pfelling . . . . . N. .	Bogen	924	1912	Waldhäuser . . . . N S.	Grafenau	927	1893
Philippsreuth . . . N S.	Wolfstein	864	1903	Waldkirchen	Wolfstein i. Ndb. . . .	931	1921
Pilgramsberg	Bogen	924	1894	Waldschmidthaus	Grafenau	.	1913
Pörndorf	Landshut (Land). . . .	926	1937	Wegscheid . . . . N S.	Wegscheid	931	1899
Puchhausen . . . . N. .	Dingolfing	924	1936	Wiesenhof	Vilshofen	926	1920
Rabenstein . . . . N. .	Regen	923	1881	Wiesing	Viechtach	923	1937
Rachelsee (Diensth.) N S.	Grafenau	927	1915	Windberg	Bogen	924	1937
Regen . . . . . N S.	Regen	923	1899	Wittibreuth	Pfarrkirchen	931	1938
Rehberg	Wolfstein	927	1938	Witzelsberg	Vilshofen	926	1919
Röhrnbach . . . . N S.	Wolfstein	927	1899	Würding . . . . N S.	Pfarrkirchen	930†	1916
Rohr i. Ndb.	Rottenburg	924	1937	Wurmannsquick . . N. .	Eggenfelden	931	1899
Rohrstetten . . . . N S.	Deggendorf (Land) . . .	926	1913	Zell	Regen	923	1937
Roitham . . . . . N. .	Passau (Land)	927	1917	Zwiesel . . . . . N S.	Regen	923	1908
Roßberg	Kötzting	923	1938	Zwiesler Waldhaus . N. .	Regen	923	1916

Oberbayern

Achselschwang. . . N. .	Landsberg (Land) . . .	926	1916	Bernau . . . . . N S.	Traunstein (Land) . . .	929	1899
Achtal	Laufen	930	1921	Birkach	Ebersberg	926	1921
Ackeralpe	Rosenheim (Land) . . .	929	1921	Blomberghaus . . . N S.	Tölz	925	1908
Adelshofen	Fürstenfeldbruck	926	1937	Böbing . . . . . N. .	Schongau	925	1913
Adelholzen, Bad	Traunstein (Land) . . .	929	1931	Brünnsteinhaus . . N S.	Rosenheim (Land) . . .	928	1928
Adelshausen	Schrobenhausen	921	1937	Burghausen . . . . N. .	Altötting	930†	1932
Affing	Aichach	921	1938	Chieming	Traunstein (Land) . . .	929	1937
Aibling, Bad	Aibling	928	1936	Dachau . . . . . N. .	Dachau	926	1904
Aich b. Moosburg	Freising	926	1920	Dasing	Friedberg	921	1937
Aichach. . . . . N. .	Aichach	921	1928	Degerndorf . . . . N. .	Rosenheim (Land) . . .	928	1911
Aindling	Aichach	921	1938	Deisenhofen	München (Land)	925	1929
Ainring . . . . . N. .	Laufen	930	1938	Dießen . . . . . N S.	Landsberg (Land) . . .	926	1910
Albaching	Wasserburg a. Inn . . .	928	1938	Dietramszell	Wolfratshausen. . . .	924	1935
Ammerland	Wolfratshausen. . . .	926	1937	Dorfen . . . . . N. .	Erding	928	1911
Andechs	Starnberg	926	1897*	Dürrnhaar	München (Land)	925	1937
Apfeldorf a. Lech	Schongau	920	1937	Ebenhausen . . . . N. .	Wolfratshausen	925	1938
Appertshofen	Ingolstadt	921	1937	Eberfing	Weilheim	925	1913
Auerberg . . . . . N S.	Schongau	920	1901	Ebersberg . . . . . N S.	Ebersberg	928†	1900
Aufkirchen	Erding	925	1932	Eckbauer	Garmisch	925	1933
Badersfeld	München (Land)	926	1920	Egenburg	Friedberg	926	1938
Bäckeralpe . . . . N. .	Miesbach	928	1926	Eglfing . . . . . N. .	München (Land)	925	1905
Bartholomä, St.	Berchtesgaden	928	1930	Eibsee	Garmisch	924	1907
Bauer in der Au . N. .	Miesbach	928	1903	Eibsee (B. Z. B.)	Garmisch	924	1932
Baumgarten a. Chiemsee .	Traunstein (Land) . . .	929	1937	Einsiedel	Tölz	924	1929
Bayersoien	Schongau	925	1906	Eitting	Erding	925	1932
Bayrischzell . . . . N S.	Miesbach	928	1900	Elmau	Garmisch	924	1928
Benediktbeuern	Tölz	925	1891	Endorf . . . . . N S.	Rosenheim (Land) . . .	928	1899
Berchtesgaden . . N S.	Berchtesgaden	930†	1882	Engelsberg . . . . N. .	Traunstein (Land) . . .	929	1938

Stationen	Bezirksamt	Seite	Station seit
Englmannsberg	Schrobenhausen	921	1938
Erding . . . . . S .	Erding	926	1910
Erdweg . . . . . N . .	Dachau	926	1915
Erlmühle	Ebersberg	925	1932
Eschenlohe . . . . N . .	Garmisch	925	1900
Esterberg	Garmisch	924	1907
Ettal (Str.-Aufseher) . . .	Garmisch	.	1899
Ettal (Kloster) . . N S .	Garmisch	925	1911
Eurasburg . . . . . S .	Friedberg	.	1915
Fall . . . . . N S .	Tölz	924	1901
Falleck . . . . . N S .	Zell a. See	.	1903
Finsing . . . . . N . .	Erding	925	1920
Forstinning	Ebersberg	926	1937
Forst Kastl	Altötting	929	1938
Frasdorf	Rosenheim (Land) . . .	929	1920
Freienried . . . . N . .	Friedberg	921	1938
Freising	Freising (Stadt)	925	1934
Fürstenfeldbruck . . N S .	Fürstenfeldbruck	926†	1899
Funtenseehaus	Berchtesgaden	930	1936
Gabersee . . . . . N . .	Wasserburg	928	1934
Gachenbach	Schrobenhausen	921	1938
Garching a. Alz . . . S .	Traunstein (Land) . . .	925	1922
Garching b. München . .	München (Land)	925	1926
Geisenbrunn	Starnberg	926	1937
Geisenfeld . . . . . N . .	Pfaffenhofen	921	1911
Glonn	Ebersberg	928	1936
Goldach	München (Land)	925	1920
Gotzing	Miesbach	928	1929
Grafrath	Fürstenfeldbruck	926	1937
Grainau . . . . . N . .	Garmisch	924	1932
Grattenbach . . . . N S .	Rosenheim (Land) . . .	929	1910
Griesen . . . . . N S .	Garmisch	924	1900
Groß-Seeham . . . N . .	Miesbach	928	1916
Grünbach	Erding	926	1924
Gundelsdorf . . . N . .	Aichach	921	1901
Haag i. Oberbayern N S .	Wasserburg a. D. . . .	928	1896
Haiming	Altötting	930	1937
Hallthurm . . . . N S .	Berchtesgaden	930	1916
Hammer	Traunstein (Land) . . .	929	1937
Haspelmoor . . . . N . .	Fürstenfeldbruck	926	1932
Haunwöhr	Ingolstadt (Land) . . .	921	1914
Herrenchiemsee . . N . .	Traunstein (Land) . . .	929	1917
Herzogsägmühle . . N . .	Schongau	920	1932
Herzogstandhaus . . N S .	Tölz	924	1907
Hintersee . . . . . N S .	Berchtesgaden	930†	1899
Hirschberghaus	Miesbach	928	1922
Hochgernhaus . . . . S .	Traunstein (Land) . . .	929	1912
Hochrieß	Rosenheim (Land) . . .	928	1937
Höllriegelskreuth	München (Land)	925	1932
Hörndlhütte	Garmisch	925	1937
Hohenaschau	Rosenheim (Land) . . .	929	1893
Hohenkammer	Freising (Land)	926	1932
Hohenpeißenberg . N S .	Schongau	925†	1781
Hohenschäftlarn . . . S .	Wolfratshausen.	.	1912
Holzhausen . . . . N . .	Landsberg (Land) . . .	921	1900
Hüll . . . . . N . .	Pfaffenhofen	921	1926
Icking	Wolfratshausen.	925	1932
Ilsank	Berchtesgaden	930	1916
Ingolstadt. . . . . N . .	Ingolstadt (Stadt) . . .	921†	1918
Inzell . . . . . N S .	Traunstein (Land) . . .	929	1900
Irschenberg . . . . N S .	Miesbach	928	1900
Isen . . . . . N . .	Mühldorf	928	1920
Issing . . . . . N . .	Landsberg (Land) . . .	920†	1900
Jachenau . . . . . N . .	Tölz	924	1905
Jagdhaus b. wild. Jäger .	Garmisch	925	1937
Jarzt	Dachau	926	1938
Jettenbach	Mühldorf	928	1937
Jettenberg . . . . N . .	Berchtesgaden	930	1906
Kaltenbrunn . . . N S .	Garmisch	925	1899
Kirchanschöring	Laufen	930	1938
Kloaschau	Miesbach	928	1907
Knorrhütte	Garmisch	924	1933
Kochel . . . . . N . .	Tölz	925	1910
Königsdorf . . . . N . .	Wolfratshausen.	925	1900
Königssee . . . . N . .	Berchtesgaden	930	1928
Kohlgrub	Garmisch	925	1937
Kreuth, Dorf . . . N . .	Miesbach	928	1901
Kreuzeckhaus	Garmisch	924	1907
Kreuzpullach . . . . . R	Wolfratshausen.	925	1933
Kronwitt	Aibling	928	1911
Krün	Garmisch	924	1923
Lager Lechfeld . . N . .	Landsberg	920	1936
Landsberg a. Lech . N S .	Landsberg (Stadt) . . .	920	1886
Laufen . . . . . N S .	Laufen	930	1905
Lenggries . . . . . N S .	Tölz	924	1887
Linden b. Otterfing . . .	Wolfratshausen.	.	1901
Linderhof . . . . . N S .	Garmisch	925†	1901
Loipl-Rothenlehen . N . .	Berchtesgaden	930	1913
Manching	Ingolstadt (Land) . . .	921	1937
Margarethenried	Freising (Land)	.	1909
Maria Eck . . . . N . .	Traunstein (Land) . . .	929	1894
Marienstein . . . . N S .	Miesbach	924	1924
Markt Indersdorf	Dachau	926	1915
Mauerberg	Altötting	929	1934
Melleck	Berchtesgaden	930	1937
Mering	Friedberg	921	1918
Miesbach . . . . . N . .	Miesbach	928	1919
Mittenwald . . . . N S .	Garmisch	924†	1879
Moosburg . . . . . N . .	Freising (Land)	926	1920
Mühldorf . . . . . N S .	Mühldorf	928†	1899
Mühltal	Miesbach	928	1904
Mühltal (Kraftwerk) . . .	Wolfratshausen.	925	1932
Mühltal a. Würm	Starnberg	926	1938
München-Berg am Laim .	München (Stadt)	925	1929
München (Botan. Garten) .	München (Stadt)	926	1922
München-Fürstenried . .	München (Stadt)	926	1937
München-Großlappen (Kläranlage)	München (Stadt)	925	1937
München-Harlaching . . .	München (Stadt)	925	1937
München (Hochhaus) . .	München (Stadt)	925	1937
München (Isartalstr.) . .	München (Stadt)	925	1937
München-Nederling. . . .	München (Stadt)	926	1918
München-Oberföhrung . .	München (Stadt)	925	1938
München-Oberwiesenfeld N	München (Stadt)	926	1938
München (St. Bonifaz) . .	München (Stadt)	925	1910
München (Ständlerstr.) . .	München (Stadt)	925	1937
München (Sternwrt.) N S .	München (Stadt)	925†	1848
München (Traubestr.) . .	München (Stadt)	925	1937
Münsing . . . . . N . .	Wolfratshausen.	926†	1892
Murnau. . . . . N S .	Weilheim	925†	1892
Nandlstadt . . . . N . .	Freising (Land)	926	1937
Neubiberg.	München (Land)	925	1938
Neubeuern a. Inn	Rosenheim (Land) . . .	928	1927
Neufahrn b. Freising . . .	Freising (Land)	925	1920
Neuhaus b. Schliersee N S .	Miesbach	928	1901
Neuhaus-Anger	Berchtesgaden	930	1921
Neuhelfendorf . . . N S .	Aibling	928	1899
Neumarkt-St. Veit	Mühldorf	931	1937
Neurenthaus	Miesbach	928	1916*
Nicklheim	Rosenheim (Land) . . .	928	1921
Niederaudorf . . . . S .	Rosenheim (Land) . . .	.	1899
Oberarnbach	Schrobenhausen	921	1933
Oberau . . . . . N S .	Garmisch	925	1913
Oberaudorf . . . . N . .	Rosenheim (Land) . . .	928†	1899
Oberbergkirchen	Mühldorf	931	1926
Oberhögel	Berchtesgaden	930	1938
Obernach . . . . . N S .	Garmisch	924	1929
Obersalzberg	Berchtesgaden	930	1928
Oberstraubing	Erding	926	1938
Obertaufkirchen	Mühldorf	928	1936
Oberteisendorf . . . N . .	Laufen	930	1900
Oberwössen	Traunstein (Land) . . .	929	1937
Ostermünchen . . . N . .	Aibling	928	1936
Otterfing . . . . . N . .	Wolfratshausen.	925	1937
Ottobrunn	München (Land)	925	1932
Partenkirchen . . . N S .	Garmisch	925†	1887
Pasing . . . . . N . .	München (Land)	926	1914
Peiting . . . . . R	Schongau	.	1895
Pelletsmühle	Miesbach	928	1937
Pfaffenhofen a. Ilm . . .	Pfaffenhofen	921	1899
Pfrombach . . . . N . .	Freising	926	1932
Pittenhart	Rosenheim	929	1938
Planegg	Starnberg	926	1933
Pörnbach . . . . . N . .	Pfaffenhofen	921	1914
Predigtstuhl . . . . N S .	Berchtesgaden	930	1930
Prien a. Ch. . . . N . .	Rosenheim (Land) . . .	.	1921
Priesberg-Alpe	Berchtesgaden	930	1928
Pürschlinghäuser	Garmisch	925	1926
Puppling . . . . . N . .	Wolfratshausen.	925	1937
Raintalerhof. . . . N S .	Garmisch	924	1933
Ratzing . . . . . N . .	Erding	926	1902
Reichenhall, Bad . N S .	Berchtesgaden	930†	1884

Stationen	Bezirksamt	Seite	Station seit	Stationen	Bezirksamt	Seite	Station seit
Reichertsheim	Wasserburg	928	1937	Talham	Miesbach	928	1929
Reisach N	Miesbach	928	1904	Tandern	Aichach	921	1936
Reischach	Altötting	929	1937	Tatzelwurm	Rosenheim (Land)	928	1928
Reit i. Winkl N S	Traunstein (Land)	929†	1899	Taubenberg N S	Miesbach	928†	1904
Reit i. Winkl (Schule)	Traunstein (Land)	928	1937	Taufkirchen	Mühldorf	928	1937
Rettenbach	Altötting	931	1938	Tegernsee N S	Miesbach	928	1893
Riedbüchl	Aibling	928	1938	Thanning	Wolfratshausen	925	1937
Riedering	Rosenheim (Land)	925	1937	Theissing	Ingolstadt	929	1938
Riffelriß	Garmisch	924	1932	Tittmoning	Laufen	930	1936
Röchelbergalpe	Traunstein (Land)	929	1921	Töging a. Inn	Altötting	928	1927
Rosberg	Freising (Land)	926	1938	Tölz, Bad (Kloster)	Tölz	924†	1917
Rosenheim N S	Rosenheim (Stadt)	928†	1905	Tölz, Bad (Realsch.) N S	Tölz	924	1924
Rottbach	Fürstenfeldbruck	926	1937	Törwang N S	Rosenheim (Land)	928	1901
Rotwandhaus	Miesbach	928	1937	Traubing N S	Starnberg	926	1931
Ruhpolding N S	Traunstein (Land)	929	1900	Traunstein (Realsch.) N S	Traunstein (Stadt)	929†	1879
Sachrang (Ort) N S	Rosenheim (Land)	929	1910	Traunstein (Bauamt)	Traunstein (Stadt)	929	1924
Saletalpe	Berchtesgaden	930	1928	Traunsteiner Hütte N S	Berchtesgaden	930	1926
Sandbichl-Winkl N	Miesbach	928	1910	Trostberg N	Traunstein (Land)	929	1920
St. Ottilien N S	Landsberg (Land)	926	1900	Tutzingerhütte	Tölz	925	1936
Sauerlach N S	Wolfratshausen	925	1900	Tyrlaching	Laufen	929	1937
Schachen	Garmisch	924	1903	Unterammergau N S	Garmisch	925	1900
Schaftlach	Miesbach	928	1910	Unterföhring	München (Land)	925	1925
Schellenberg N S	Berchtesgaden	930	1916	Unternogg	Garmisch	928	1938
Scheyern N S	Pfaffenhofen	921†	1881	Urfeld N S	Tölz	924†	1900
Schleching N S	Traunstein (Land)	929	1915	Valepp N S	Miesbach	928†	1901
Schlechtenbergalm	Rosenheim	929	1938	Vereinsalpe N	Garmisch	924	1936
Schleißheim	München (Land)	926	1920	Voglherd	Tölz	925	1937
Schliersee (Seeufer)	Miesbach	928	1922	Vogtareuth	Rosenheim (Land)	928	1937
Schnaitsee N S	Traunstein (Land)	928	1911	Vorderriß N S	Tölz	924	1902
Schneckhof	Erding	925	1920	Waging N	Lauten	930	1913
Schneefernerhaus	Garmisch	924	1932	Walchenseekraftwerk	Tölz	925	1929
Schöffau	Weilheim	925	1937	Wallberghaus	Miesbach	928	1936
Schönleitnerhof	Freising (Land)	925	1931	Walleshausen	Landsberg	921	1937
Schorn	Aichach	921	1915	Wankhaus	Garmisch	925	1930
Schrobenhausen	Schrobenhausen	921	1921	Watzmannhaus	Berchtesg aden	930	1928
Schwabbruck	Schongau	920	1938	Weihenstephan N S	Freising (Land)	. †	1885*
Schwaiganger	Garmisch	925	1922	Weihenstephan (Agrik. Inst.)	Freising (Land)	925	1928
Schwarzbachwacht N	Berchtesgaden	930	1916	Weihenstephan(Gartenbau)	Freising (Land)	925	1929
Schwarzenkopfhütte N	Miesbach	928	1928	Weihenstephan (Saatzucht)	Freising (Land)	925	1930
Seebruck N S	Traunstein (Land)	929	1907	Weilheim N S	Weilheim	925	1899
Seefeld N	Starnberg	924	1905	Weißbach N	Berchtesgaden	930	1899
Seegatterl N	Traunstein (Land)	929	1934	Wendelsteinhaus N S	Miesbach	928	1920
Seehaus b. Ruhpolding	Traunstein (Land)	929	1937	Wielenbach	Weilheim	925	1920
Seeshaupt N S	Weilheim	926	1903	Wildenau	Garmisch	925	1933
Sindelsdorf N S	Weilheim	925	1911	Wildschwaige	Miesbach	928	1929
Stahlhaus	Berchtesgaden	930	1928	Wildsteig	Schongau	925	1937
Stanggaß	Berchtesgaden	930	1920	Wimbachgrieshütte N	Berchtesgaden	930	1932
Starnberg	Starnberg	926	1933	Wimbachschloß S	Berchtesgaden	930	1932
Starnberger Hütte	Garmisch	925	1937	Winklmoosalm	Traunstein (Land)	929	1937
Staudach N	Traunstein (Land)	929	1906	Wollomoos	Aichach	921	1899
Steingaden N	Schongau	920	1899	Zellsee N	Weilheim	925	1906
Stock b. Prien	Rosenheim (Land)	929	1929	Zipfhäusl N	Berchtesgaden	930	1937
Straubinger Haus	Traunstein (Land)	929	1937	Zorneding	Ebersberg	925	1937
Stuben N S	Miesbach	928†	1899	Zugmösl	Garmisch	924	1932
Sulz, Bad	Weilheim	925	1892	Zugspitze N S	Garmisch	924	1901
Sünzhausen	Freising (Land)	926	1938				

Schwaben

Ammerfeld N S	Donauwörth (Land)	921	1921	Buching N S	Füssen	920	1899
Arlesried N	Memmingen (Land)	919	1901	Burgheim	Neuburg a. D. (Land)	921	1937
Augsburg (Gew.-Fachsch.)	Augsburg (Stadt)	920	1905	Burtenbach	Günzburg (Land)	919	1936
Augsburg (Hochablaß)	Augsburg (Stadt)	920	1903	Christlessee	Sonthofen	918	1934
Augsburg (Schlachthof)	Augsburg (Stadt)	920	1916	Denklingen N	Kaufbeuren (Land)	920	1921
Augsburg (St.Stefan) N S	Augsburg (Stadt)	920†	1879	Diemantstein	Dillingen (Land)	919	1937
Augsburg (Stadtmarkt)	Augsburg (Stadt)	921	1915	Diepolz N S	Sonthofen	918	1901
Augsburg (Westfriedhof)	Augsburg (Stadt)	921	1915	Dillingen a. D. (Flußmstr.)	Dillingen (Stadt)	919	1926
Augsburg (Wittelsb.Sch.)	Augsburg (Stadt)	921	1905	Dinkelscherben	Zusmarshausen	920	1937
Augsburg (Kläranlage)	Augsburg (Stadt)	920	1925	Donauwörth (Cassianeum)	Donauwörth (Stadt)	920	1908
Autenried	Günzburg	919	1938	Donauwörth (Kult.-B.-A.) N S	Donauwörth (Stadt)	.	1926
Balderschwang N S	Sonthofen	895†	1907	Druisheim N	Donauwörth (Land)	920	1937
Bayersried	Markt Oberdorf	919	1925	Durach	Kempten	919	1938
Biberbach	Mertingen	920	1938	Ehrenschwang	Sonthofen	895	1935
Birgsau N S	Sonthofen	918	1920	Einödsbach	Sonthofen	918	1934
Bliensbach N	Wertingen	920	1901	Ellenberg	Kempten (Land)	919	1938
Blindheim (Bahnhof) N	Dillingen (Land)	919	1899	Fallmühle N S	Füssen	920	1901
Bodelsberg N	Kempten	918	1938	Frauenzell N	Kempten (Land)	919	1904
Bollstadt	Nördlingen	920	1938	Fremdingen	Nördlingen (Land)	920	1936
Buchdorf S	Donauwörth (Land)	.	1906	Füssen S	Füssen	. †	1891
Buchenberg N S	Kempten (Land)	919	1896				

Stationen	Bezirksamt	Seite	Station seit	Stationen	Bezirksamt	Seite	Station seit
Gablingen	Augsburg	921	1938	Oberes Ostrachtal	Sonthofen	918	1925
Gaisalpe	Sonthofen	918	1896	Oberfahlheim	Neu-Ulm (Land)	919	1914
Genhofen N	Kempten (Land)	895	1921	Obergessertshausen	Krumbach	920	1937
Gersthofen	Augsburg (Land)	921	1913	Obergünzburg N S	Markt Oberdorf	919	1899
Glött	Dillingen (Land)	919	1937	Oberjoch N S	Sonthofen	918	1897
Görisried	Markt Oberdorf	920	1936	Obermaiselstein	Sonthofen	918	1937
Gschwend	Sonthofen	920	1937	Oberreute	Lindau (Land)	895	1921
Günzburg N	Günzburg (Stadt)	.	1926	Oberstdorf N S	Sonthofen	918†	1886
Gundelfingen N	Dillingen (Land)	919	1910	Öttingen N S	Nördlingen (Land)	.	1937
Gutenberg	Kaufbeuren (Land)	921	1936	Ofterschwang N S	Sonthofen	918	1901
Häfeliswald	Kempten (Land)	919	1922	Ottobeuren N S	Memmingen (Land)	919†	1886
Hällritzer Alpe	Sonthofen	918	1926	Oytal-Haus	Sonthofen	918	1934
Hagenheim	Neuburg a. D.	921	1938	Pfronten-Steinach N	Füssen	920	1905
Harburg	Donauwörth (Land)	920	1916	Prinz-Luitpold-Haus	Sonthofen	918	1904
Hiltenfingen N S	Schwabmünchen	921	1899	Rain am Lech N	Neuburg a. D. (Land)	921†	1899
Hinterstein	Sonthofen	918	1905	Rappenseehütte	Sonthofen	918	1911
Hirschgrund	Sonthofen	895	1937	Rieden	Füssen	920	1899
Hochgreuth	Kempten (Land)	920	1899	Riezlern	Reutte i. Tirol	918	1922
Horgau	Zusmarshausen	920	1937	Röfingen N S	Günzburg (Land)	919†	1912
Horn b. Füssen N	Füssen	920	1933	Röfleuten S	Füssen	.	1905
Immelstetten	Mindelheim	895	1927	Röthenbach N S	Lindau (Land)	895	1917
Immenstadt N	Sonthofen	918†	1896	Rohrmoos N S	Sonthofen	918	1909
Ingenried N	Kaufbeuren (Land)	920	1911	Scheidegg N S	Lindau (Land)	895	1899
Ittelsburg N	Memmingen (Land)	919	1899	Schlachters	Lindau (Land)	895	1931
Jedesheim N S	Illertissen	919	1925	Schönblick	Sonthofen	918	1938
Kaisheim N	Donauwörth (Land)	920	1936	Schöneberg	Mindelheim	919	1912
Karlshuld	Neuburg a. D.	921	1938	Seealpe	Sonthofen	918	1930
Kaufbeuren N S	Kaufbeuren (Stadt)	920	1899	Seeg	Füssen	920	1897*
Kempten (El.-Werk) N S	Kempten (Stadt)	919†	1879*	Senden	Neu-Ulm (Land)	919	1937
Kemptner Hütte	Sonthofen	918	1911	Sibratshofen N S	Kempten (Land)	895	1899
Kenzenhütte	Füssen	920	1937	Sinning	Neuburg a. D.	921	1936
Kicklingen	Dillingen	919	1938	Sitz, Jagdhaus am	Füssen	920	1937
Kranzegg N	Sonthofen	918	1901	Sonthofen N S	Sonthofen	918	1905
Kreppen N	Augsburg (Land)	920	1904	Staufnerhaus	Sonthofen	895	1921
Krottenhill N	Markt Oberdorf	920	1899	Steibis	Sonthofen	895	1926
Krugzell N	Kempten (Land)	919	1905	Stillnau N	Dillingen (Land)	919	1916
Krumbach N S	Krumbach	919	1899	Stocken N S	Kaufbeuren (Land)	921	1909
Lechbruck N S	Füssen	920	1907	Straßberg i. Schw.	Augsburg (Land)	921	1917
Legau	Memmingen (Land)	919	1937	Tatertshofen	Illertissen	919	1937
Leipheim	Günzburg (Land)	919	1938	Tegelberghaus	Füssen	920	1937
Leupolz	Kempten	895	1938	Thalkirchdorf	Sonthofen	918	1913
Lindau i. B. N S	Lindau (Stadt)	895	1879	Türkheim N	Mindelheim	920	1914
Ludwigsmoos N	Neuburg a. D. (Land)	921	1926	Unterfinningen	Dillingen	919	1938
Margeretshausen	Augsburg (Land)	920	1938	Unterthingau N S	Markt Oberdorf	920	1912
Markt Oberdorf N	Markt Oberdorf	920†	1899	Unterzollhaus S	Kempten (Land)	.	1905
Markt Wald	Mindelheim	920	1929	Vorderhindelang	Sonthofen	918	1934
Martinszell N S	Kempten (Land)	919	1900	Wärterhaus a. Steigb. N S	Sonthofen	.	1904
Memmingen N S	Memmingen (Stadt)	919	1879	Waltenbergerhaus	Sonthofen	918	1935
Mickhausen	Schwabmünchen	920	1933	Wasach	Sonthofen	918	1917
Mindelheim N S	Mindelheim	919	1899	Wechingen	Nördlingen (Land)	919	1938
Mindelheimerhütte	Sonthofen	918	1938	Weißenhorn N	Neu-Ulm (Land)	919	1902
Mittelberg b. Oy. N S	Füssen	920	1929	Weißensee	Füssen	920	1926
Mittelstetten	Schwabmünchen	921	1925	Weizern-Hopferau	Füssen	920	1937
Mittersulzberg N S	Füssen	920	1905	Wemding N	Donauwörth (Land)	919	1910
Möttingen N	Nördlingen (Land)	920†	1900	Wengen N	Kempten (Land)	895	1912
Monheim	Donauwörth (Land)	922	1937	Wertach N S	Füssen	920	1915
Mündling	Donauwörth (Land)	920	1937	Wettenhausen	Günzburg	919	1937
Nebelhorn N S	Sonthofen	918	1930	Wiggensbach N	Kempten (Land)	919	1937
Nesselwang N S	Füssen	920†	1905	Winterrieden	Memmingen	919	1938
Neuburg a. D. N	Neuburg a. D. (Stadt)	921	1904	Wörishofen, Bad	Mindelheim	919	1937
Neuschwanstein N	Füssen	920	1907	Ziemetshausen N	Krumbach	920	1936
Nördlingen N S	Nördlingen (Stadt)	920	1911	Zöschingen	Dillingen (Land)	919	1925
Oberdorf, Bad N S	Sonthofen	918†	1896	Zusmarshausen	Zusmarshausen	920	1936

Stationen	Kreis	Seite	Stationen	Kreis	Seite
Vorarlberg					
Andelsbuch . . . . . N	Bregenz	894	Hittisau	Bregenz	895
Au im Bregenzerwald . . . . N	Bregenz	894	Hohenems . . . . . N	Feldkirch	894
Bildstein . . . . . N	Bregenz	894	Langen am Arlberg . . . . N	Bludenz	894
Bitschweil	Bludenz	894	Laterns . . . . . N	Feldkirch	894
Bizau . . . . . N	Bregenz	894	Lech . . . . . N	Bludenz	920
Blons	Bludenz	894	Lustenau	Feldkirch	895
Bludenz (Bürs) . . . . . N	Bludenz	894	Lünersee . . . . . N	Bludenz	894
Bödele	Feldkirch	894	Mäder . . . . . N	Feldkirch	894
Brand	Bludenz	894	Meiningen . . . . . N	Feldkirch	894
Bregenz . . . . . N	Bregenz	895	Meschach	Feldkirch	894
Bregenz (Pfänder)	Bregenz	895	Mittelberg . . . . . N	Bregenz	918
Bregenz (Rieden)	Bregenz	895	Riezlern . . . . . N	Bregenz	918
Damüls . . . . . N	Bregenz	894	Schoppernau	Bregenz	894
Doren	Bregenz	895	Schröcken . . . . . N	Bregenz	894
Dornbirn	Feldkirch	894	Schruns	Bludenz	894
Ebnit	Feldkirch	894	Sibratsgefäll . . . . . N	Bregenz	895
Egg-Großdorf	Bregenz	894	Silbertal . . . . . N	Bludenz	894
Feldkirch . . . . . N	Feldkirch	894	Sulzberg . . . . . N	Bregenz	895
Fontanella . . . . . N	Bludenz	894	Thüringen . . . . . N	Bludenz	894
Gargellen . . . . . N	Bludenz	894	Tschagguns . . . . . N	Bludenz	894
Gaschurn . . . . . N	Bludenz	894	Vermunt . . . . . N	Bludenz	894
Götzis	Feldkirch	894	Warth	Bregenz	920
Gütle . . . . . N	Feldkirch	894	Zürs . . . . . N	Bludenz	920
Tirol					
Achenkirch . . . . . N	Schwaz	924	Nauders . . . . . N	Landeck	927
Amtssäge	Innsbruck	924	Neustift i. Stubai . . . . . N	Innsbruck	927
Berwang . . . . . N	Reutte	920	Oberau . . . . . N	Kufstein	928
Brandberg . . . . . N	Schwaz	928	Obergurgl . . . . . N	Imst	927
Brenner . . . . . N	Innsbruck	927	Oberleutasch . . . . . N	Innsbruck	924
Ehrwald . . . . . N	Reutte	924	Obladis . . . . . N	Landeck	927
Ellmau . . . . . N	Kufstein	928	Obsteig . . . . . N	Imst	927
Erfurterhütte	Schwaz	924	Ötz . . . . . N	Imst	927
Erzherzog-Johann-Klause . . N	Kufstein	928	Pettisau . . . . . N	Schwaz	924
Fernpaß . . . . . N	Reutte	927	Pinegg . . . . . N	Kufstein	928
Feuchten . . . . . N	Landeck	927	Plangeroß . . . . . N	Imst	927
Fieberbrunn . . . . . N	Kitzbühel	929	Plansee . . . . . N	Reutte	920
Forchach . . . . . N	Reutte	920	Reutte	Reutte	920
Galtür . . . . . N	Landeck	927	Ried i. Oberinntal . . . . . N	Landeck	927
Gerlos . . . . . N	Schwaz	928	Ried i. Zillertal . . . . . N	Schwaz	928
Ginzling . . . . . N	Schwaz	928	Rietzenried . . . . . N	Imst	927
Gramais . . . . . N	Imst	920	Roßkogelhütte . . . . . N	Innsbruck	927
Gries im Sellrain . . . . . N	Innsbruck	927	Rotholz . . . . . N	Schwaz	927
Hafelekar . . . . . N	Innsbruck	927	Sankt Anton a. Arlberg . . . N	Landeck	927
Hahnenkamm . . . . . N	Kitzbühel	929	Sankt Christoph	Landeck	927
Hall in Tirol . . . . . N	Innsbruck	927	Sankt Johann i. T. . . . . N	Kitzbühel	929
Hinterhornbach . . . . . N	Reutte	920	Sankt Leonhard . . . . . N	Imst	927
Hinterriß . . . . . N	Schwaz	924	Sankt Michael i. Gnadenw. . . N	Innsbruck	927
Hochfilzen . . . . . N	Kitzbühel	929	Scharnitz . . . . . N	Innsbruck	924
Hochserfaus	Landeck	927	Schönberg . . . . . N	Innsbruck	927
Holzgau . . . . . N	Reutte	920	Schwaz . . . . . N	Schwaz	927
Höfen . . . . . N	Reutte	920	See . . . . . N	Landeck	927
Imst . . . . . N	Imst	927	Seefeld . . . . . N	Innsbruck	924
In der Au . . . . . N	Schwaz	928	Sölden . . . . . N	Imst	927
Innsbruck . . . . . N	Innsbruck	927	Spiß . . . . . N	Landeck	927
Jochberg . . . . . N	Kitzbühel	929	Steinberg . . . . . N	Schwaz	928
Kelchsau . . . . . N	Kitzbühel	928	Tannheim . . . . . N	Reutte	920
Kirchberg in Tirol . . . . . N	Kitzbühel	929	Thiersee	Kufstein	928
Kirchbichl . . . . . N	Kufstein	928	Trins . . . . . N	Innsbruck	927
Kitzbühel . . . . . N	Kitzbühel	929	Umhausen	Imst	927
Kössen . . . . . N	Kitzbühel	929	Vent . . . . . N	Imst	927
Kufstein . . . . . N	Kufstein	928	Vorderhornbach	Reutte	920
Landeck . . . . . N	Landeck	927	Vordertux . . . . . N	Schwaz	928
Längenfeld . . . . . N	Imst	927	Waldhäusel . . . . . N	Landeck	927
Marlstein . . . . . N	Imst	927	Waidring . . . . . N	Kitzbühel	930
Matrei a. Brenner . . . . . N	Innsbruck	927	Walchsee . . . . . N	Kufstein	929
Mayrhofen	Schwaz	928	Weerberg	Schwaz	927
Namlos . . . . . N	Reutte	920	Zams	Landeck	927
Salzburg					
Abtenau . . . . . N	Hallein	930	Falleck	Zell a. See	930
Bischofshofen . . . . . N	Sankt Johann	930	Ferleiten . . . . . N	Zell a. See	929
Böckstein . . . . . N	Sankt Johann	929	Filzmoos . . . . . N	Sankt Johann	932
Bucheben . . . . . N	Zell a. See	929	Flachau . . . . . N	Sankt Johann	932
Dienten . . . . . N	Zell a. See	929	Fuschl am See . . . . . N	Salzburg	932
Eben im Pongau . . . . . N	Sankt Johann	930	Gastein, Bad . . . . . N	Sankt Johann	929

Stationen		Kreis	Seite	Stationen		Kreis	Seite
Gastein, Dorf	N	Sankt Johann	929	Roßbrand	N	Sankt Johann	932
Glanegg		Salzburg	930	Rußbachsag	N	Hallein	930
Golling	N	Hallein	930	Saalbach i. Pinzgau	N	Zell a. See	930
Göriach		Tamsweg	937	Saalfelden	N	Zell a. See	930
Großarl	N	Sankt Johann i. Pongau	929	Salzburg	N	Salzburg	930
Hallein	N	Hallein	930	Sankt Gilgen	N	Salzburg (Land)	931
Hintersee	N	Salzburg	930	Sankt Johann i. Pongau	N	Sankt Johann i. Pongau	929
Hochkönig	N	Sankt Johann	930	Sankt Martin	N	Sankt Johann	930
Hüttau	N	Sankt Johann	930	Sankt Michael i. Lungau		Tamsweg	937
Hütten	N	Zell a. See	930	Schmittenhöhe	N	Zell a. See	929
Hüttschlag	N	Sankt Johann i. Pongau	929	Seekirchen	N	Salzburg	930
Kaprun	N	Zall a. See	929	Seetal		Tamsweg	937
Krimml	N	Zell a. See	929	Sonnblick	N	Zell a. See	929
Krimmler-Tauernhaus	N	Zell a. See	929	Straßwalchen		Salzburg	930
Lofer	N	Zell a. See	930	Stuhlfelden	N	Zell a. See	929
Mitterberg	N	Sankt Johann	930	Tamsweg		Tamsweg	937
Mitterkleinarl	N	Sankt Johann i. Pongau	929	Tappenkarsee	N	Sankt Johann i. Pongau	929
Moserboden	N	Zell a. See	929	Thomatal		Tamsweg	937
Muhr		Tamsweg	937	Tweng		Tamsweg	937
Naßfeld	N	Sankt Johann	929	Untersberg	N	Salzburg	930
Nußdorf	N	Salzburg	930	Untertauern	N	Sankt Johann	932
Obertauern	N	Sankt Johann	932	Wagrain	N	Sankt Johann i. Pongau	929
Oberweißbach	N	Zell a. See	930	Weißpriach		Tamsweg	937
Paß-Thurn	N	Zell a. See	929	Werfenweng	N	Sankt Johann i. Pongau	930
Radstadt	N	Sankt Johann	932	Wildkogelhaus	N	Zell a. See	929
Rauris	N	Zell a. See	929	Zederhaus		Tamsweg	937
Rieding-Wald		Tamsweg	937	Zell a. See	N	Zell a. See	929

Oberösterreich

Almsee	N	Kirchdorf a. d. Krems	932	Linz	N	Linz	931
Altaussee-Salzberg	N	Gmunden	931	Linzerhaus	N	Kirchdorf a. d. Krems	932
Altheim	N	Braunau	930	Linz-Petrinum		Linz	931
Aschach a. d. Donau	N	Grieskirchen	931	Maria Laah		Steyr	932
Attersee	N	Vöcklabruck	932	Maria Neustift		Steyr	932
Aussee, Bad	N	Gmunden	931	Mattighofen	N	Braunau	930
Braunau	N	Braunau	930	Mauthausen	N	Perg	932
Ebelsberg	N	Linz	932	Molln		Kirchdorf a. d. Krems	933
Ebensee	N	Gmunden	931	Mondsee	N	Vöcklabruck	932
Engelszell		Schärding	931	Münzkirchen	N	Schärding	931
Enns		Linz	932	Neuhaus a. d. Donau		Rohrbach	931
Feuerkogel	N	Gmunden	931	Neuhofen	N	Linz	932
Frankenburg	N	Vöcklabruck	932	Neukirchen a. d. Enknach	N	Braunau	930
Frankenmarkt	N	Vöcklabruck	932	Neukirchen a. Walde	N	Grieskirchen	931
Freistadt	N	Freistadt	933	Neumarkt	N	Grieskirchen	931
Geretsberg	N	Braunau	930	Neumarkt b. Freistadt	N	Freistadt	932
Gmunden		Gmunden	931	Neureichenau		Rohrbach	931
Goisern	N	Gmunden	931	Oberkappel	N	Rohrbach	931
Goldwörth	N	Linz	931	Offensee	N	Gmunden	931
Gosau	N	Gmunden	931	Ort bei Gmunden	N	Gmunden	931
Gössl	N	Gmunden	931	Ostermiething	N	Braunau	930
Gramastetten	N	Linz	931	Ottensheim		Linz	931
Grein	N	Perg	933	Peuerbach	N	Grieskirchen	931
Grieskirchen	N	Grieskirchen	931	Pfarrkirchen i. Mühlkr.	N	Rohrbach	931
Grünau	N	Kirchdorf a. d. Krems	932	Pöstlingberg		Linz	931
Guglwald	N	Rohrbach	931	Puglalm	N	Kirchdorf a. d. Krems	933
Gutau	N	Freistadt	933	Pyhrnpaß	N	Kirchdorf a. d. Krems	932
Hallstatt		Gmunden	931	Rainbach		Freistadt	933
Hargelsberg	N	Linz	932	Reichersberg	N	Ried i. Innkreis	930
Haslach	N	Rohrbach	931	Reichraming	N	Steyr	932
Hellmonsödt	N	Linz	931	Ried i. Innkreis	N	Ried i. Innkreis	930
Hinterstoder	N	Kirchdorf a. d. Krems	932	Sankt Johann a. Walde	N	Braunau a. Inn	930
Hochleckenhaus	N	Vöcklabruck	932	Sankt Marienkirchen	N	Ried im Innkreis	930
Imb		Braunau	930	Sankt Pankraz	N	Kirchdorf a. d. Krems	933
Ischl, Bad	N	Gmunden	931	Sankt Peter a. Wimberge	N	Rohrbach	931
Jäger am Sattel	N	Kirchdorf a. d. Krems	933	Sankt Thomas a. Bl. St.	N	Perg	933
Kematen b. Wels	N	Grieskirchen	931	Sankt Wolfgang		Gmunden	931
Kirchberg a. d. Donau	N	Rohrbach	931	Schardenberg	N	Schärding	931
Kirchdorf a. d. Krems	N	Kirchdorf a. d. Krems	932	Schärding	N	Schärding	931
Kirchschlag (O.-D.)		Linz	931	Scharnstein	N	Gmunden	932
Klaus	N	Kirchdorf a. d. Krems	933	Scharten	N	Grieskirchen	931
Kleinreifling	N	Steyr	932	Schenkenfelden	N	Freistadt	932
Kl. Pyhrgas		Kirchdorf a. d. Krems	932	Schlägl	N	Rohrbach	931
Kollerschlag	N	Rohrbach	931	Schöneben	N	Freistadt	933
Königswiesen	N	Freistadt	933	Schwarzenberg	N	Rohrbach	931
Kremsmünster	N	Kirchdorf a. d. Krems	932	Sigharting	N	Schärding	931
Laakirchen	N	Gmunden	931	Simonyhütte	N	Gmunden	931
Lahn	N	Gmunden	931	Spital a. Pyhrn		Kirchdorf a. d. Krems	932
Lambach	N	Wels	932	Steyr	N	Steyr	933
Lambrechten	N	Ried im Innkreis	931	Stift St. Florian		Linz	932
Lausa	N	Steyr	932	Tragwein	N	Freistadt	933

Stationen	Kreis	Seite
Unterlaussa . . . . . N	Steyr	932
Vichtenstein . . . . . N	Schärding	931
Vorchdorf . . . . . N	Gmunden	932
Vord. Langbathsee . . . . . N	Gmunden	931
Vöcklabruck . . . . . N	Vöcklabruck	932
Waldkirchen	Schärding	931
Waldneukirchen	Steyr	932
Waldzell . . . . . N	Ried im Innkreis	930
Waxenberg . . . . . N	Freistadt	931
Weißenbach . . . . . N	Vöcklabruck	932
Weitersfelden . . . . . N	Freistadt	933
Wels . . . . . N	Wels	932
Wernstein	Schärding	931
Weyer	Steyr (Land)	932
Windhaag . . . . . N	Freistadt	933
Windischgarsten . . . . . N	Kirchdorf a. d. Krems . .	933
Wolfsegg	Vöcklabruck	932

Niederösterreich

Absdorf-Hippersdorf . . . . . N	Tulln	934
Achau . . . . . N	Wien	934
Allentsteig . . . . . N	Zwettl	935
Altenmarkt a. d. Triestingt . . .	Baden	934
Alt-Ruppersdorf . . . . . N	Mistelbach	935
Amstetten . . . . . N	Amstetten	933
Andau	Bruck a. d. Leitha	936
Annaberg . . . . . N	Lilienfeld	933
Annental	Lilienfeld	933
Antau	Eisenstadt	936
Apetlon . . . . . N	Bruck a. d. Leitha	936
Baden . . . . . N	Baden	934
Baumgarten	Eisenstadt	936
Behamberg	Amstetten	933
Berndorf . . . . . N	Baden	934
Blaustaudenhof	Mistelbach	935
Bockfließ	Mistelbach	935
Breitenfurt b. Wien . . . . . N	Wien	935
Bromberg . . . . . N	Wiener-Neustadt	936
Bruck a. d. Leitha . . . . . N	Bruck a. d. Leitha	936
Deutsch-Altenburg	Bruck a. d. Leitha	935
Deutsch-Brodersdorf . . . . . N	Baden	936
Diamator-Laab i. Walde	Wien	935
Dobersberg . . . . . N	Waidhofen a. d. Thaya . .	935
Dörfl	Oberpullendorf	937
Draßmarkt . . . . . N	Oberpullendorf	937
Dreistetten . . . . . N	Wiener-Neustadt	935
Dürnkrut . . . . . N	Gänserndorf	935
Ebenfurth	Wiener-Neustadt	936
Ebenthal	Gänserndorf	935
Edmundshof	Bruck a. d. Leitha	936
Egelsee . . . . . N	Krems	933
Eichberg	Neunkirchen	935
Eichenbrunn . . . . . N	Mistelbach	935
Eisenstadt . . . . . N	Eisenstadt	936
Enzersdorf i. Tal . . . . . N	Hollabrunn	934
Ernstbrunn . . . . . N	Mistelbach	935
Fahndorf . . . . . N	Hollabrunn	934
Fischamend . . . . . N	Wien	935
Forchtenau . . . . . N	Eisenstadt	936
Frankenfels . . . . . N	Sankt Pölten	933
Freischling . . . . . N	Krems a. d. Donau . . .	934
Furth . . . . . N	Baden	934
Gaaden . . . . . N	Wien	934
Gablitz	Sankt Pölten	934
Gaming	Scheibbs	933
Gansbach . . . . . N	Melk	933
Gföhl . . . . . N	Krems	933
Gmünd	Gmünd	864
Göpfritz	Zwettl	935
Göstling . . . . . N	Scheibbs	933
Grimmenstein	Neunkirchen	936
Groß-Enzersdorf . . . . . N	Wien	934
Groß-Gerungs . . . . . N	Zwettl	934
Groß-Heinrichschlag . . . . . N	Krems a. d. Donau . . .	933
Groß-Hollenstein . . . . . N	Amstetten	933
Groß-Siegharts . . . . . N	Waidhofen a. d. Thaya . .	935
Groß-Warasdorf . . . . . N	Oberpullendorf	937
Gscheid . . . . . N	Lilienfeld	933
Gumpoldskirchen	Wien	934
Gutenbrunn . . . . . N	Zwettl	933
Gutenhof	Wien	934
Gutenstein . . . . . N	Wiener-Neustadt	935
Haag . . . . . N	Amstetten	933
Hainburg a. d. Donau . . . . N	Bruck a. d. Leitha	935
Hainfeld . . . . . N	Lilienfeld	933
Hardegg . . . . . N	Hollabrunn	935
Hausbrunn	Mistelbach	935
Heidenreichstein . . . . . N	Gmünd	864
Helenenschacht	Oberpullendorf	937
Herzogenburg . . . . . N	Sankt Pölten	934
Hochstraß . . . . . N	Baden	934
Hochstraß . . . . . N	Oberpullendorf	937
Hochwechsel	Neunkirchen	936
Hochwolkersdorf	Wiener Neustadt	936
Hofstetten . . . . . N	Melk	933
Hohenau . . . . . N	Waidhofen a. d. Thaya . .	935
Hollabrunn	Hollabrunn	934
Hollenthon	Oberpullendorf	937
Horn . . . . . N	Horn	934
Hornstein	Eisenstadt	936
Jauerling	Krems a. d. Donau . . .	933
Kaiserbrunn	Neunkirchen	935
Karl	Oberpullendorf	937
Karlstift . . . . . N	Gmünd	933
Kasernberg	Gänserndorf	935
Kasten . . . . . N	Sankt Pölten	934
Kienberg b. Gaming . . . . . N	Scheibbs	933
Kierling	Wien	934
Kilb	Melk	933
Kirchberg a. Wechsel . . . . N	Neunkirchen	936
Kittsee	Bruck a. d. Leitha	935
Klausen-Leopoldsdorf	Baden	934
Kleinzell b. Hainfeld . . . . N	Lilienfeld	933
Klosterneuburg II	Wien	934
Kobersdorf . . . . . N	Oberpullendorf	937
Königsbrunn . . . . . N	Wien	935
Königshof	Bruck a. d. Leitha	936
Krems a. d. Donau	Krems a. d. Donau . . .	933
Krumau a. Kamp . . . . . N	Krems a. d. Donau . . .	934
Krumbach . . . . . N	Wiener-Neustadt	937
Laa a. d. Thaya	Mistelbach	935
Laaben	Sankt Pölten	934
Lackenhof . . . . . N	Scheibbs	933
Landsee	Oberpullendorf	937
Langenlois . . . . . N	Krems a. d. Donau . . .	934
Leithaberg „Schöner Jäger“ . .	Eisenstadt	936
Leitha-Prodersdorf	Eisenstadt	936
Lichtenau . . . . . N	Krems a. d. Donau . . .	933
Lilienfeld . . . . . N	Lilienfeld	933
Litschau . . . . . N	Gmünd	864
Lobau	Wien	935
Lockenhaus	Oberpullendorf	937
Lunz a. See	Scheibbs	933
Lunz a. Seehof	Scheibbs	933
Lutzmannsburg	Oberpullendorf	937
Mailberg . . . . . N	Hollabrunn	935
Maissau	Hollabrunn	934
Mannersdorf a. d. R.	Oberpullendorf	937
Mannersdorf a. Leithageb. . . .	Bruck a. d. Leitha	936
Mannswörth	Wien	935
Marchegg . . . . . N	Gänserndorf	935
Mariabrunn . . . . . N	Wien	934
Maria Laaha-Jauerling	Krems a. d. Donau . . .	933
Mariensee . . . . . N	Neunkirchen	936
Mattersburg	Eisenstadt	936
Matzen . . . . . N	Gänserndorf	935
Mauerbach	Sankt Pölten	934
Mädihütte	Sankt Pölten	934
Melk . . . . . N	Melk	933
Mistelbach . . . . . N	Mistelbach	935
Mitterndorf a. d. Fischa . . . N	Baden	935
Mönchhof . . . . . N	Bruck a. d. Leitha	936
Mönichkirchen	Neunkirchen	936
Mörbisch . . . . . N	Eisenstadt	936
Muggendorf	Wiener-Neustadt	935
Mühlbach . . . . . N	Zwettl	934
Müllendorf	Eisenstadt	936

Stationen	Kreis	Seite	Stationen	Kreis	Seite
Naßwald . . . . . N	Neunkirchen	935	Siegendorf	Eisenstadt	936
Neubaukreuzstetten . . . . . N	Mistelbach	935	Sieggraben	Eisenstadt	937
Neuhaus am Zellerrain	Scheibbs	933	Sieghartskirchen	Tulln	934
Neulengbach	Sankt Pölten	934	Siegles	Eisenstadt	936
Neunkirchen . . . . . N	Neunkirchen	934	Sigmundsherberg . . . . . N	Horn	934
Neusiedl a. See . . . . . N	Bruck a. d. Leitha . . .	936	Sommerein . . . . . N	Bruck a. d. Leitha . . .	936
Neustift a. d. Rosalia	Eisenstadt	936	Spitz a. d. Donau . . . . . N	Krems a. d. Donau . . .	933
Obermallebern . . . . . N	Korneuburg	934	Steinabrunn	Korneuburg	934
Oberpullendorf	Oberpullendorf	937	Steinbach	Gmünd	864
Obersiebenbrunn	Gänserndorf	935	Stixenstein	Neunkirchen	935
Oberstinkenbrunn	Hollabrunn	935	Stockerau . . . . . N	Korneuburg	934
Oed . . . . . N	Amstetten	933	Stotzing	Eisenstadt	936
Oggau	Eisenstadt	936	Strengberg	Neunkirchen	935
Opponitz . . . . . N	Amstetten	933	Theresienfeld	Wiener Neustadt	935
Orth a. d. Donau I . . . . . N	Gänserndorf	935	Trautmannsdorf	Bruck a. d. Leitha	936
Orth a. d. Donau II	Gänserndorf	935	Tulln . . . . . N	Tulln	934
Ottenschlag . . . . . N	Zwettl	933	Tullnerbach	Sankt Pölten	934
Peisching	Neunkirchen	935	Türnitz . . . . . N	Lilienfeld	933
Perchtdesdorf	Wien	935	Unterrabnitz	Oberpullendorf	937
Pernegg	Horn	934	Unter-St. Veit Baumg.	Wien	934
Pilgersdorf	Oberpullendorf	937	Vitis . . . . . N	Waidhofen a. d. Thaya . .	935
Pitten	Neunkirchen	936	Vöslau	Baden	934
Poysdorf . . . . . N	Mistelbach	935	Waidhofen a. d. Thaya . . . . N	Waidhofen a. d. Thaya . .	935
Pöggstall	Melk	933	Waidhofen a. d. Ybbs . . . . N	Amstetten	933
Pottschach . . . . . N	Neunkirchen	935	Wallern	Bruck a. d. Leitha	936
Pöttsching	Eisenstadt	936	Wappoltenreith . . . . . N	Horn	934
Preßbaum	Sankt Pölten	934	Weiden	Bruck a. d. Leitha	936
Puchberg . . . . . N	Neunkirchen	935	Weidling . . . . . N	Wien	934
Puchenstuben	Scheibbs	933	Weikertschlag . . . . . N	Waidhofen a. d. Thaya . .	935
Purbach a. Neusiedlersee . . . N	Eisenstadt	936	Weinzierl	Scheibbs	933
Pyhra	Sankt Pölten	934	Weitra . . . . . N	Gmünd	864
Randegg	Scheibbs	933	Wien (Bellevue)	Wien	934
Rannersdorf	Wien	935	Wien (Dunklergasse)	Wien	934
Rappottenstein . . . . . N	Zwettl	934	Wien-Eßling	Wien	934
Rastenberg . . . . . N	Krems a. d. Donau . . .	934	Wien-Freudenau	Wien	934
Rax Seilb-Bergst.	Neunkirchen	935	Wien-Großenzersdorf	Wien	934
Reichenau . . . . . N	Neunkirchen	935	Wien (Hochsch. f. Bodenk.) . . .	Wien	934
Rekawinkel . . . . . N	Sankt Pölten	934	Wien (Wasserbeh. Schafbg.) . .	Wien	934
Retz . . . . . N	Hollabrunn	935	Wien (Hohe Warte) . . . . . N	Wien	934
Ritzing	Oberpullendorf	937	Wien (Kahlenberg)	Wien	934
Rohr i. Gebirge . . . . . N	Wiener Neustadt	935	Wien-Kaiser-Ebersdorf	Wien	935
Rohrbach b. Mattersbg.	Eisenstadt	936	Wien (Kobenzl)	Wien	934
Rorregg . . . . . N	Melk	933	Wien (Lagerhaus)	Wien	934
Rosenau	Zwettl	934	Wien-Nußdorf	Wien	934
Rutzendorf	Wien	935	Wien (Rathauspark)	Wien	934
Saladorf . . . . . N	Tulln	934	Wien (Rosenhügel)	Wien	935
Sallapulka . . . . . N	Horn	935	Wien (Wasserbeh. Breitensee) . .	Wien	934
Salzerbad	Lilienfeld	933	Wien (Wasserbeh. Laaerb. . . .	Wien	934
Sankt Ägyd a. Neuwald . . . N	Lilienfeld	933	Wien (Westbahnof) . . . . . N	Wien	.
Sankt Georgen a. d. Leys . . .	Scheibbs	933	Wien (Wienerberg)	Wien	935
Sankt Leonhard a. Forst . . . N	Melk	933	Wien (Zentralfriedhof)	Wien	935
Sankt Leonhard a. Hornerw. . .	Krems a. d. Donau . . .	934	Wienerbruck	Lilienfeld	933
Sankt Leonhard a. Walde . . N	Amstetten	933	Wiener-Neustadt . . . . . N	Wiener-Neustadt	936
Sankt Margarethen	Eisenstadt	936	Wieselburg a. d. Erlauf . . . . N	Scheibbs	933
Sankt Martin i. Bgld.	Oberpullendorf	937	Wiesen	Eisenstadt	936
Sankt Pölten I	Sankt Pölten	934	Wilfersdorf	Mistelbach	935
Sankt Pölten II . . . . . N	Sankt Pölten	934	Windhag	Amstetten	933
Sauerbrunn	Eisenstadt	936	Wolfpassing	Scheibbs	933
Schattendorf . . . . . N	Eisenstadt	937	Wolkersdorf . . . . . N	Mistelbach	935
Scheibbs . . . . . N	Scheibbs	933	Wulka-Prodersdorf	Eisenstadt	936
Schloßhof	Gänserndorf	935	Wulzeshofen	Mistelbach	935
Schwarzau	Gmünd	864	Zellerndorf . . . . . N	Hollabrunn	935
Schwarzau i. Gebirge . . . . N	Neunkirchen	935	Zemendorf	Eisenstadt	936
Schwarzbach a. d. Pielach . . .	Sankt Pölten	933	Zillingtal . . . . . N	Eisenstadt	936
Seehof b. Lunz . . . . . N	Scheibbs	933	Zöbern	Neunkirchen	937
Seitenstetten . . . . . N	Amstetten	933	Zurndorf . . . . . N	Bruck a. d. Leitha	936
Semmering . . . . . N	Neunkirchen	935	Zwettl (Stadt) . . . . . N	Zwettl	934
Siebenlinden	Gmünd	864	Zwettl (Stift)	Zwettl	934

Steiermark

Admont . . . . . N	Liezen	932	Deutschlandsberg . . . . . N	Deutschlandsberg	938
Allhau	Oberwart	936	Deutsch-Schützen	Güssing	937
Andritz	Graz	938	Dobel . . . . . N	Graz	938
Birkfeld . . . . . N	Weiz	936	Doiber . . . . . N	Jennersdorf	936
Brendlhütte . . . . . N	Deutschlandsberg	938	Donnersbach . . . . . N	Gröbming	932
Bruck a. d. Mur	Bruck a. d. Mur	938	Eberau . . . . . N	Güssing	937
Brünnerhütte . . . . . N	Gröbming	932	Eibiswald	Deutschlandsberg	938
Buchberg . . . . . N	Mürzzuschlag	938	Eidexberg . . . . . N	Weiz	938
Burg . . . . . N	Oberwart	937	Eisenberg	Güssing	937
Bürgeralpe	Leoben	932	Eisenerz . . . . . N	Leoben	932

Stationen	Kreis	Seite	Stationen	Kreis	Seite
Eltendorf	Jennersdorf	936	Paal N	Murau	937
Erlaufboden	Bruck a. d. Mur	933	Pack N	Voitsberg	938
Friedberg	Hartberg	937	Pack (Sperre)	Voitsberg	938
Frohnleiten N	Graz	938	Pinkafeld N	Oberwart	937
Fürstenfeld N	Feldbach	936	Plannerhütte	Gröbming	932
Geschriebenstein N	Oberwart	937	Pleschkogel N	Graz	938
Gleichenberg I N	Feldbach	938	Präbichl N	Leoben	938
Gleichenberg II, Bad	Feldbach	938	Pusterwald N	Judenburg	937
Gleinalpenhaus N	Graz	938	Pürgg N	Gröbming	932
Gollrad N	Bruck a. d. Mur	932	Radegund	Graz	936
Graz N	Graz	938	Radkersburg N	Leibnitz	938
Grebenzerhütte b. St. Lambrecht	Murau	937	Radmer N	Leoben	932
Groß-Petersdorf N	Oberwart	937	Radmer a. d. Hasel	Leoben	932
Großreitling N	Liezen	932	Ramsau N	Gröbming	932
Gröbming N	Gröbming	932	Rechnitz N	Oberwart	937
Gstatterboden N	Liezen	932	Rettenegg	Weiz	936
Güssing N	Güssing	937	Riegersburg N	Feldbach	936
Hagensdorf	Güssing	937	Rotenturm N	Oberwart	937
Hahnhofhütte	Deutschlandsberg	938	Rottenmann N	Liezen	932
Hebalpe N	Deutschlandsberg	938	Rudersdorf	Jennersdorf	936
Heiligenbrunn	Güssing	937	Salzstiegel N	Voitsberg	938
Hieflau N	Leoben	932	Sankt Gallen	Liezen	932
Hinterberg	Leoben	938	Sankt Jakob N	Hartberg	936
Hochalpe N	Bruck a. d. Mur	938	Sankt Johann a. Tauern N	Judenburg	937
Hohentauern N	Judenburg	932	Sankt Johann b. Herbst. N	Hartberg	936
Hohe-Veitsch N	Mürzzuschlag	938	Sankt Lambrecht N	Murau	937
Hollhaus N	Gröbming	932	Sankt Michael N	Güssing	937
Ingering N	Judenburg	937	Sankt Nikolei N	Gröbming	932
Inzenhof	Güssing	936	Sankt Nikolai i. Sausal	Leibnitz	938
Jennersdorf	Jennersdorf	936	Sankt Peter a. Ottersbach N	Leibnitz	938
Jormannsdorf	Oberwart	937	Sieggraben	Eisenstadt	937
Katsch a. d. Mur N	Murau	937	Schladming (Planei) N	Gröbming	932
Kirchbach (Steiermark) N	Feldbach	938	Schladmingerhütte	Gröbming	932
Kirchberg a. d. Raab	Feldbach	936	Schöckel N	Graz	936
Knitterfeld N	Judenburg	937	Schöder N	Murau	937
Kohfidisch N	Oberwart	937	Schwarzensee	Gröbming	932
Kraubath ob Leoben N	Leoben	937	Seckau N	Judenburg	937
Kukmirn	Güssing	937	Sinabelkirchen N	Weiz	936
Langmannsperre	Voitsberg	938	Sommeralm	Bruck a. d. Mur	938
Lankowitz N	Voitsberg	938	Stadt Schlaining	Oberwart	937
Laßnitzhöhe N	Graz (Land)	936	Stainz N	Deutschlandsberg	938
Leibnitz	Leibnitz	938	Stanz N	Mürzzuschlag	938
Leoben N	Leoben	938	Stolzalpe	Murau	937
Leutschach N	Leibnitz	938	Strem	Güssing	937
Ligist N	Voitsberg	938	Stuhleck N	Weiz	936
Liezen N	Liezen		Tatzmannsdorf N	Oberwart	937
Mahralpe N	Judenburg	937	Teichalpe N	Weiz	938
Mariazell N	Bruck a. d. Mur	932	Teufenbach	Murau	937
Markt Neuhadis	Oberwart	937	Thalbergerschwaig N	Hartberg	937
Maschendorf	Oberwart	937	Tragöß N	Bruck a. d. Mur	938
Masenberg N	Hartberg	936	Trieben N	Liezen	932
Mautern N	Leoben	938	Trofaiach N	Leoben	938
Mitterbach N	Bruck a. d. Mur	933	Unterkohlstetten	Oberwart	937
Murau N	Murau	937	Untertal	Gröbming	932
Mürzsteg N	Mürzzuschlag	938	Veitsch N	Mürzzuschlag	938
Mürzzuschlag N	Mürzzuschlag	938	Voisthalerhütte N	Mürzzuschlag	938
Neudauberg N	Güssing	936	Vorau N	Hartberg	936
Neumarkt a. d. Raab	Jennersdorf	936	Vordernberg	Leoben	938
Neumarkt i. Steiermark	Murau	939	Wald i. St. N	Leoben	938
Obdach N	Judenburg	937	Waltersdorf N	Hartberg	936
Oberbildein	Güssing	937	Weichselboden N	Bruck a. d. Mur	932
Oberschützen	Oberwart	937	Weiz N	Weiz	936
Oberwart	Oberwart	937	Wörtherberg	Oberwart	936
Oberwölz	Murau	937			

Kärnten

Afritz-Gassen N	Villach	939	Gmünd N	Spittal a. d. Drau	938
Altersberg	Spittal a. d. Drau	938	Grades N	Sankt Veit a. d. Glan	939
Althofen N	Klagenfurt	939	Greifenburg N	Spittal a. d. Drau	938
Anras N	Lienz	938	Groß-Fragant N	Spittal a. d. Drau	938
Arnoldstein N	Villach	939	Heiligenblut N	Spittal a. d. Drau	938
Bleiberg N	Villach	939	Hochobir N	Völkermarkt	939
Döllach N	Spittal a. d. Drau	938	Hochrindl	Klagenfurt	939
Dreifaltigkeit N	Sankt Veit a. d. Glan	939	Innervillgraten N	Lienz	938
Ebene Reichenau N	Klagenfurt	939	Iselberg N	Lienz	938
Eberstein N	Sankt Veit a. d. Glan	939	Kals N	Lienz	938
Eisenkappel N	Völkermarkt	939	Kanzelhöhe	Villach	939
Feistritz a. d. Gail N	Villach	939	Keutschach N	Klagenfurt	939
Freudenberg N	Klagenfurt	939	Kirschentheuer N	Klagenfurt	939
Friesach N	Sankt Veit a. d. Glan	939	Klagenfurt N	Klagenfurt	939

Stationen	Kreis	Seite	Stationen	Kreis	Seite
Klagenfurter Hütte . . . . . N	Klagenfurt	939	Radentheim . . . . . N	Spittal a. d. Drau	938
Klagenfurt-Siebenhügel	Klagenfurt	939	Radsberg . . . . . N	Klagenfurt	939
Kloppein . . . . . N	Völkermarkt	939	Radweg . . . . . N	Sankt Veit a. d. Glan . .	939
Kloppeinersee	Völkermarkt	939	Reichenfels . . . . . N	Wolfsberg	939
Knappenberg . . . . . N	Sankt Veit a. d. Glan . .	939	Rosenbach	Villach	939
Kornat . . . . . N	Hermagor	939	Sachsenburg . . . . . N	Spittal a. d. Drau	938
Kötschach . . . . . N	Hermagor	939	Sankt Jakob i. Defferegg. . N	Lienz	938
Kremsalpe . . . . . N	Spittal a. d. Drau	938	Sankt Johann i. Walde. . . . N	Lienz	938
Laas	Hermagor	939	Sankt Margarethen	Klagenfurt	939
Latschach . . . . . N	Villach	939	Sankt Margarethen o. T. . . . N	Völkermarkt	939
Lienz . . . . . N	Lienz	938	Sankt Michael ob. Bleib. . . . N	Völkermarkt	939
Luggau . . . . . N	Hermagor	939	Sankt Paul . . . . . N	Wolfsberg	939
Mallnitz . . . . . N	Spittal a. d. Drau	938	Sankt Peter ob. Rennweg . . .	Spittal a. d. Drau	938
Malta	Spittal a. d. Drau	938	Sankt Ulrich a. d. Goding . . N	Wolfsberg	939
Matrei i. Osttirol . . . . . N	Lienz	938	Sankt Veit a. d. Glan . . . . N	Sankt Veit a. d. Glan . .	939
Millstatt . . . . . N	Spittal a. d. Drau	938	Seeberg . . . . . N	Klagenfurt	939
Naßfeldhütte . . . . . N	Hermagor	939	Sillian . . . . . N	Lienz	938
Neu-St. Leonhard . . . . . N	Klagenfurt	939	Sirnitz . . . . . N	Klagenfurt	939
Oberdrauburg . . . . . N	Spittal a. d. Drau	938	Spittal	Spittal a. d. Drau	939
Obermillstätteralpe . . . . N	Spittal a. d. Drau	938	Stall . . . . . N	Spittal a. d. Drau	938
Obertilliach . . . . . N	Lienz	939	Techendorf . . . . . N	Spittal a. d. Drau	939
Obervellach . . . . . N	Spittal a. d. Drau	938	Teuchl . . . . . N	Spittal a. d. Drau	938
Ossiach . . . . . N	Klagenfurt	939	Ulrichsberg . . . . . N	Klagenfurt	939
Paternion . . . . . N	Villach	939	Villach-Vassach . . . . . N	Villach	939
Petzen (Bleibg. Hütte) . . . . N	Völkermarkt	939	Villacheralpe	Villach	939
Pörtschach . . . . . N	Klagenfurt	939	Völkermarkt . . . . . N	Völkermarkt	939
Prägraten . . . . . N	Lienz	938	Waidegg . . . . . N	Hermagor	939
Preblau . . . . . N	Wolfsberg	939	Weißbriach	Hermagor	939
Preitenegg . . . . . N	Wolfsberg	939	Weitensfeld . . . . . N	Sankt Veit a. d. Glan . .	939
Presseggen . . . . . N	Hermagor	939	Wolfsberg . . . . . N	Wolfsberg	939
Pustritz . . . . . N	Völkermarkt	939			

Amt für Wetterdienst
Karlsruhe
Erzbergerstr. 85

Wetterdienst-Bibliothek
1602

Teil III: Heft 1: 1938

Die Niederschläge im Januar 1938.

Allgemeine Übersicht: Der Januar war fast durchweg, im Westen des Reiches im stärkeren Maße, zu niederschlagsreich.

Gegenüber den späteren, durch die vorherrschende Westdrift bedingten und vielfach außergewöhnlichen Niederschlägen blieben die Schneefälle des ersten Monatsdrittels bei teilweise strenger Frostwitterung in ihren Tagesmengen meist innerhalb mäßiger Grenzen. Tiefdruckgebiete, die von Finnland her am 1. und am 4. nach Mitteleuropa vorstießen, führten mit ihren verbreiteten Schneefällen zu einer merklichen Erhöhung der über ganz Deutschland bereits bestehenden Schneedecke. Die Verschärfung des Frostes bis auf 12—14° unter Null äußerte sich vielfach im Zufrieren von Gewässern (wie Mosel und Lindauer Hafen), im Entstehen von Treibeisfeldern auf der Ostsee und in Packeisbildungen an ihren Küsten. Eine heftige Westnordwestströmung, die am 6. plötzlich einsetzte, führte bei mehrfacher Nebelbildung in Deutschland zu einer Reihe von Aufgleitschneefällen, die in Mitteldeutschland und Ostpreußen zu verkehrsstörenden Verwehungen Anlaß gaben und auf den Höhen des nördlichen Schwarzwaldes und der Alpen 25 mm übersteigende Tagesniederschlagsmengen hinterließen. In Westdeutschland, wo die milden Meeresluftmassen zunächst Raum gewannen, wiederholten sich die Niederschläge in den Folgetagen schon in Form reicherer Regenfälle, so daß in der Nähe der Gebirge Tageswerte von mehr als 20 mm erzielt wurden. Die anhaltende Westwinddrift, die langsam ostwärts vordrang, und die Kaltluftmassen am 9. bis zur Oder, am 12. hinter die Weichsel und am 13. über die Memel zurückdrängte, trug nun die im Westen anhaltenden und intensiven Aufgleitniederschläge langsam gen Osten vor. Ungewöhnlich groß waren im Westen, insbesondere an den Gebirgen, die am 13. und 14. gemessenen Mengen. Während am 14. allein im Bergischen Land, am Vogelsberg, am Thüringer Wald und Oberharz, auch in der Westprignitz Tagesmengen von mehr als 50 mm festgestellt werden konnten (Meinerzhagen 60,4 mm, Wermelskirchen 61,9 mm, Hückeswagen 61,2 mm, Tabarz 65,2 mm, Tambach 62,1 mm, Königskrug 62,0 mm, Schluft 63,4 mm, Wendisch-Warnow 73,0 mm), gingen die vom 10.—14. gemessenen Mengen vereinzelt schon über 100 mm hinaus (Steinach 121,7 mm, Brocken 118,7 mm, Königskrug 141,2 mm); die Wupper hatte in diesen Tagen ein Hochwasser, das alle Talniederungen überflutete. Unter Nachlassen der Niederschläge im Laufe des 14. machte sich am 15. und 16. auf der Vorderseite der über Irland sich einstellenden Depression eine leichte Wetterberuhigung geltend. Schon in der Nacht zum 17. leitete die erste der auf der Südseite nordatlantischer Tiefs vorstoßenden Warmluftwellen wieder zu verbreiteten und ergiebigen Niederschlägen über, deren Mengen nach Messungen am 18. an den deutschen Mittelgebirgen mehrfach 20 mm überstiegen und im Schwarzwald, an den Algäuer Alpen, im Böhmerwald sich mehrfach auf 30—50 mm steigerten (Segeten 56,6 mm). Nur wenig schwächer erwiesen sich die am 19. mit einer neuen Warmluftfront auftretenden Aufgleitregen, die sich über Deutschland fortpflanzten und auch am Erzgebirge und Riesengebirge mehrfach Tagesmengen von 25 mm absetzen konnten. Die Wirkung weiterer Staffeln maritimer Luft ließ nunmehr nach und beschränkte sich schließlich auf Norddeutschland, je mehr ein über Süddeutschland sich am 20. einstellender azorischer Hochdruckausläufer zur Geltung gelangte; lediglich der 25. und 26. stellten Tage größerer Wetterberuhigung dar. Ein von Westen kommender Depressionsausläufer löste am 27., besonders in Westdeutschland, mit seinen auf Nordwest drehenden Winden einige Schneeschauer aus. Im Gefolge nordatlantischer Sturmwirbel, die mehrere Randstörungen nach Mitteleuropa entsandten, setzten vom 28. ab mit den Warmluftstaffeln erneut recht niederschlagsreiche Aufgleitregen ein. Namentlich an der zwischen Rhein und Elbe liegenden Mittelgebirgsschwelle kamen am 29. häufig Tageswerte von mehr als 30 mm zur Messung. Während die Tagesmengen nur vereinzelt 50 mm überschritten, ergaben sich für den 29. und 30. zusammen wiederholt Beträge von mehr als 50 mm; wenn auch schon vom 30. bis zum Monatsschluß die Niederschläge nachließen, so überstiegen die Gesamtmengen von 4 Tagen mehrfach den Betrag von 100 mm (vom 27.—30.: Brocken 106,8 mm; vom 28.—31.: Furtwangen 118,0 mm, Villingen 114,9 mm, Segeten 126,7 mm).

Sieht man zunächst von den leegeschützten Lagen und von den Küstengebieten ab, so hatte der gesamte Westen unter Einschluß des Freistaates Sachsen, des größten Teiles von Brandenburg und von Niederschlesien eine Monatsmenge von mehr als 75 mm. In Nordwestdeutschland, ebenso in der Umgebung aller Mittelgebirge und der Alpen ging sie über 100 mm hinaus, um auf den Höhen selbst über 200 mm, im Sauerland, Oberharz, Schwarzwald und Böhmerwald auf mehr als 300 mm anzusteigen. Wie bereits in der oberrheinischen Tiefebene, in Rheinhessen und in der thüringischen Senke fielen die Monatsbeträge im Nordosten des Reiches wie auch im Lee der Sudeten auf weniger als 50 mm, in Ostpreußen vereinzelt und strichweise auf weniger als 25 mm.

Mit wenigen Ausnahmen wurde das langjährige Niederschlagsmittel stark überschritten. Die prozentischen Abweichungen, die selbst in gleichartigen Gebieten jäh schwankten, überstiegen im Westen des Reiches bis hin zur Prignitz, Neumark und Niederschlesien vielfach 200%, in der Oberlausitz und am Riesengebirge teilweise 300%. Nicht ganz erreicht wurde der Durchschnittswert in kleineren Bezirken im Lee der südlichen Sudeten und im östlichen Pommern, ferner in Ostpreußen in einem parallel zur Küste verlaufenden mittleren Gebietsstreifen.

Die Häufigkeit der Niederschlagstage schwankte größtenteils zwischen 25 und 29 Tagen und war fast um das Doppelte übernormal; etwas geringer war sie im Schutze der Sudeten und in der nördlichen Grenzmark, besonders aber in Ostpreußen, wo sie gebietsweise zwischen 17—20 Niederschlagstagen wechselte. Die Zahl der Tage mit Schneefall, die im Klimabereich der Nordsee wie auch in Tallagen des Westens unter 10 blieb, belief sich im allgemeinen auf 12—13, sodaß ungefähr die Hälfte der Niederschlagstage als Schneefalltage gelten konnten. Die Andauer einer Schneedecke unterlag stark der Auswirkung der zu Monatsanfang vorherrschenden Frost- und Schneefallperiode; sie umfaßte an der litauischen Grenze den ganzen Monat, nahm auf 7 Tage im Emsgebiet ab und ergab mit rund 14 an der Oder etwa die für das westdeutsche Bergland anzusetzende Dauer einer Schneedecke.

Erläuterungen zu den Tabellen: Es bedeutet: ein Punkt, daß kein Niederschlag gefallen ist; 0.0, daß die Menge unmeßbar (unter 0.05 mm) war; ein Strich, daß eine Messung nicht ausgeführt wurde; ein schräger Strich in der oberen rechten Ecke, daß eine Schneedecke um 7^h vorhanden war; diese Eintragung erfolgt aber nur bei Stationen, die regelmäßige Messungen der Schneedecke (⊗) durchführen und an der Eintragung eines Wertes in der letzten Spalte kenntlich sind. — Der Berechnung der Prozente des Normalwertes und der Abweichung vom Normalwert sind die Mittelwerte 1891—1930 zugrunde gelegt. — Als Tage mit Schnee (⊗) wurden alle Tage gezählt, an denen der Niederschlag von Schnee oder von Regen und Schnee herrührte und die Tagesmenge mindestens 0.1 mm betrug, als Tage mit ⊠ die Tage, an denen um 7^h eine Schneedecke lag, für Punkt und Strich gelten die vorstehenden Erklärungen entsprechend. — Eingeklammerte Werte ( ) sind ergänzt. — Eine Zahl unter einer Klammer (⌣) gibt die Gesamtmenge mehrerer Tage.

Im vorliegenden Bericht werden die täglichen und Monatsmengen des Niederschlags von nur einem Teil der im Deutschen Reich vorhandenen Stationen veröffentlicht. Die Monats- und Jahresmengen von sämtlichen Stationen können dem 1939 erscheinenden Schlußheft des Deutschen Meteorologischen Jahrbuchs 1938, Teil III, entnommen werden.

Verteilung der Niederschläge im Deutschen Reiche

Januar

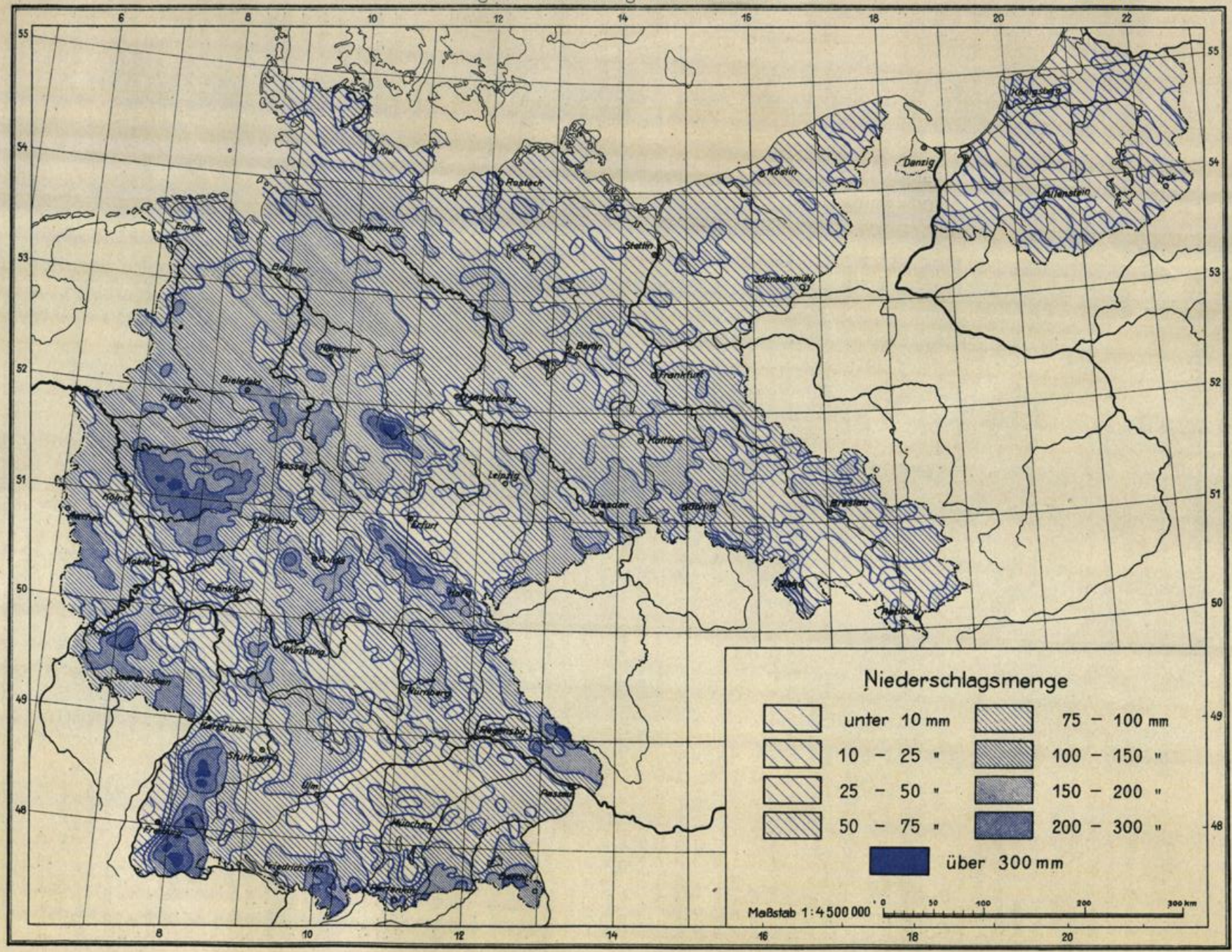

Abweichungen der Niederschlagssummen vom Normalwert in v. H.

Januar

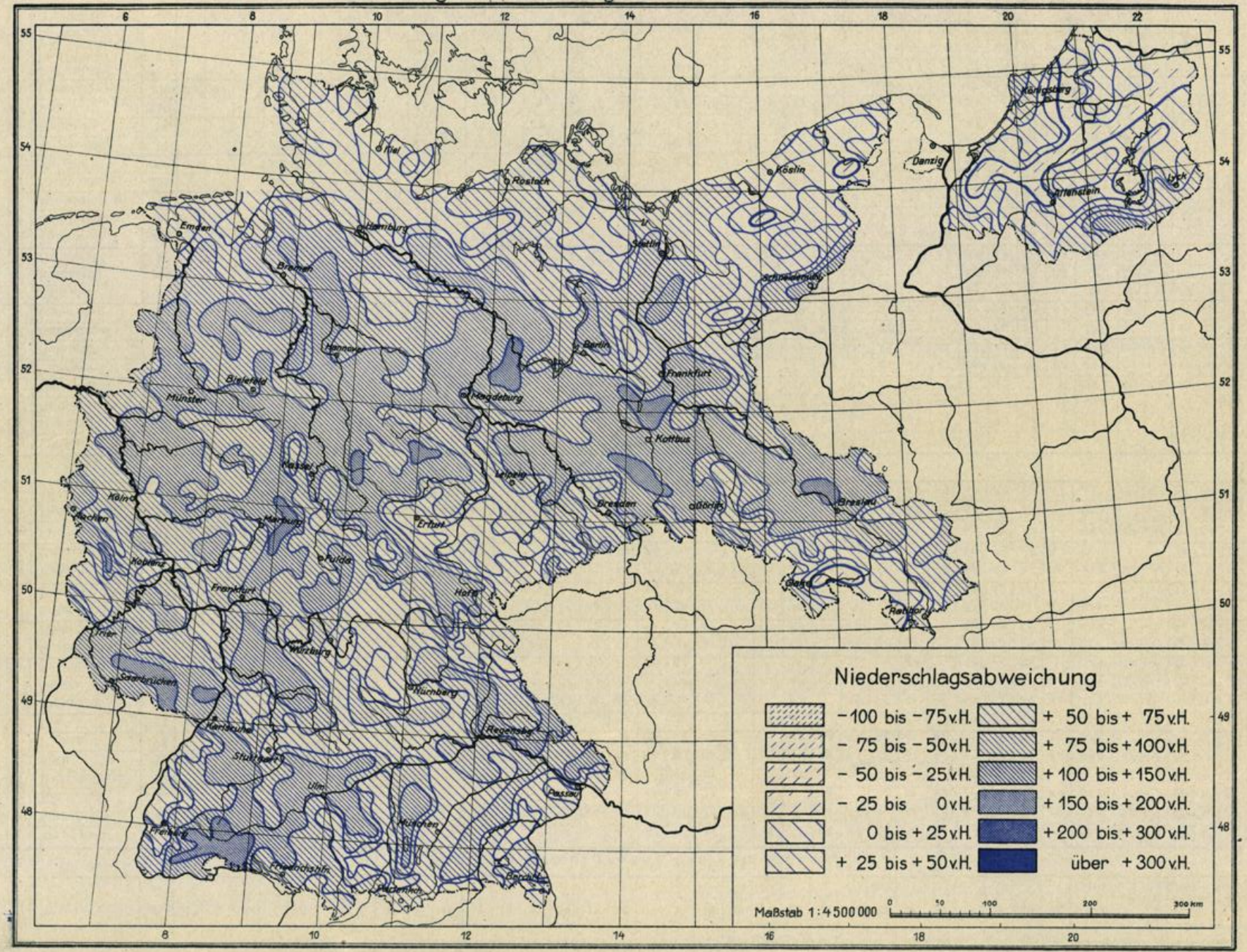

1938 **Tägliche Niederschlagshöhen in Millimetern, gemessen um 7 Uhr morgens** Januar

Flußgebiet		Ort	Seehöhe m	1	2	3	4	5	6	7	8	9	10	11	12	13	14	15	16	17	18	19	20	21	22	23	24	25	26	27	28	29	30	31	Monatssumme mm	Monatssumme % d. Norm.	Abweichung v. d. Norm.	Zahl der Tage mit Niederschl. ≥0.1	≥1.0	✳ ≥0.1	☒
Von der Memelgrenze bis zum Pregel																																									
Memel	Mündung — Grenze	Trappönen	20	.	.	.	2.1	.	2.0	0.4	.	0.4	1.6	.	.	.	1.5	.	3.0	2.1	3.2	4.5	.	.	7.3	0.8	2.6	5.4	1.5	1.2	4.3	3.0	3.0	.	44.4	102	+ 1	19	16	7	31
		Stallupönen	66	0.1	0.1	0.1	3.0	0.4	1.3	1.1	0.0	1.0	.	2.3	.	0.0	0.9	0.4	0.2	3.1	6.6	2.0	0.0	.	1.8	1.2	0.4	4.5	1.6	0.3	0.4	2.7	2.9	0.9	39.3	108	+ 3	25	14	20	31
		Kiauschen	42	.	.	0.1	0.7	.	0.7	.	.	.	.	1.1	.	.	2.0	.	.	3.1	6.5	2.7	.	.	.	1.5	.	4.2	1.9	0.3	2.0	4.0	2.5	0.0	33.3	94	− 2	15	11	10	30
		Beinigkehmen	52	.	0.1	.	0.6	0.4	1.5	1.0	.	0.0	0.4	0.2	.	.	2.0	0.2	1.9	.	7.4	0.7	.	.	2.6	.	0.3	2.4	1.4	.	1.8	3.5	6.6	.	35.0	88	− 5	19	11	16	31
		Tilsit	12	0.0	.	.	0.7	0.7	2.2	1.0	.	0.1	0.3	1.9	.	0.6	2.4	0.3	1.6	1.9	10.9	0.6	.	.	2.5	0.8	0.5	5.0	2.1	0.6	3.7	5.0	8.9	0.3	54.6	117	+ 8	24	13	13	31
		Kloken +	3	0.1	.	.	1.1	0.0	1.4	0.3	.	.	0.2	0.1	.	1.2	1.6	0.1	1.6	1.5	7.6	1.5	.	.	2.7	0.2	0.3	8.0	1.8	0.2	.	1.4	10.6	.	43.5			21	13	12	27
Kurisches Haff	H.	Inse	1	0.3	.	.	5.7	0.2	5.7	0.2	.	0.1	0.1	0.1	.	1.1	1.3	.	0.9	.	7.4	0.3	.	.	2.4	.	0.8	2.2	1.3	.	4.4	2.8	4.4	0.2	41.9	123	+ 8	21	11	18	31
	Gilge und Nemonien	Petricken	1	0.0	.	.	1.1	0.2	1.8	0.0	.	.	0.2	0.1	.	.	1.5	0.2	0.4	1.4	7.0	0.5	.	.	0.2	.	1.4	4.7	1.4	.	4.7	1.5	6.7	0.2	35.3	100	0	19	11	6	20
		Obolin	1	0.2	.	.	2.2	0.4	3.4	.	.	2.5	5.2	1.0	.	1.0	2.6	0.5	2.5	.	7.0	.	.	.	3.8	.	1.4	1.2	1.1	.	4.9	4.1	6.5	0.9	52.4	137	+ 14	21	16	6	31
		Lindenberg	20	.	.	.	0.8	.	2.8	0.2	.	.	1.2	2.8	.	.	2.8	0.2	2.8	1.8	6.1	.	.	.	1.8	.	1.6	4.8	2.8	.	3.8	4.8	9.8	.	50.9	118	+ 8	17	14	9	28
	Deime	Rathswalde	10	0.2	.	.	1.1	.	0.8	0.2	.	0.0	0.5	0.0	.	0.5	.	0.9	1.0	1.5	5.1	0.4	.	.	1.8	.	0.1	2.0	1.1	.	2.5	0.5	7.0	0.2	25.8	68	− 13	19	9	15	31
		Klein Naujock	2	1.1	0.2	0.6	2.1	0.7	2.4	0.4	.	0.2	1.9	0.8	.	1.1	0.4	0.2	1.4	1.9	6.1	0.9	.	.	0.9	.	1.7	3.6	1.1	.	1.9	6.5	6.8	.	44.9	129	+ 10	24	14	19	31
	Haff	Schaaksvitte	1	0.2	5.2	2.1	6.7	1.2	2.5	.	.	.	0.0	0.5	.	0.5	0.1	0.8	2.1	0.3	5.4	.	.	.	1.6	.	.	1.8	1.4	.	5.8	5.0	4.1	0.3	47.6	130	+ 11	20	13	13	31
		Rossitten (Ort)	4	.	.	.	1.9	.	0.1	0.4	.	0.0	0.3	1.0	.	0.4	.	.	.	3.2	7.7	.	.	.	1.6	0.0	.	0.1	4.4	.	0.3	6.0	3.7	0.1	31.2	82	− 7	15	8	11	28
Ostsee	Ostsee	Rauschen	40	6.9	.	0.4	10.6	0.8	14.0	.	.	0.5	2.2	1.3	.	.	1.8	.	1.6	0.7	14.2	.	.	.	2.1	0.3	.	3.7	3.1	0.2	4.2	6.5	4.6	0.6	79.8	182	+ 36	21	14	14	31
		Brüsterort ++	34	3.8	.	0.6	8.2	.	3.6	.	0.3	0.4	1.0	4.2	.	.	2.1	0.7	0.2	2.4	15.6	.	.	.	2.0	.	3.2	2.3	2.3	.	4.7	6.2	2.6	0.3	66.7			21	15	17	24
Fr. Haff	Fr. Haff	Fischhausen	11	3.1	.	1.3	13.7	1.9	10.3	2.5	.	0.9	1.2	0.8	0.1	0.5	1.3	0.1	.	3.5	10.3	0.1	.	.	2.7	.	0.1	4.4	1.3	0.1	4.5	4.9	3.4	0.1	75.1	178	+ 33	25	16	17	25
		Drugthenen	85	2.9	0.1	1.0	12.1	0.5	13.3	1.9	0.1	0.6	1.7	0.6	.	0.6	1.8	0.1	2.3	1.0	16.9	.	.	.	3.1	.	0.2	4.7	2.5	0.1	6.0	4.6	4.6	0.7	84.0			26	16	18	26
		Peyse	3	2.3	.	1.0	11.9	0.0	10.3	0.3	0.0	0.4	1.4	.	0.1	0.1	1.0	1.4	2.3	0.5	10.0	0.0	.	.	2.0	.	0.0	3.4	0.0	0.9	4.2	6.0	3.4	0.3	63.2	150	+ 21	21	14	13	24
Pregel																																									
Angerapp	Angerapp	Lötzen	120																																					
		Hermeshof	160	0.0	0.0	.	3.2	0.2	0.6	1.0	.	0.2	.	0.2	..	.	1.9	0.1	1.3	1.7	6.5	0.4	0.1	.	0.9	0.9	0.2	5.7	1.4	0.3	0.9	1.5	4.0	2.9	35.1	92	− 3	23	10	18	30
		Grabowen	224	0.3	0.2	.	4.5	0.3	1.8	1.1	0.1	0.3	2.9	0.5	.	0.1	1.5	0.2	0.4	0.3	13.9	0.8	0.1	0.1	1.5	0.1	0.5	5.1	2.1	0.2	1.2	2.5	4.2	1.4	48.2			29	13	18	31
		Darkehmen	73	.	.	.	1.7	0.2	1.0	0.6	.	0.3	0.2	0.8	.	.	1.7	0.3	2.0	0.2	9.2	0.5	.	.	1.4	.	0.4	5.5	1.4	0.3	2.1	2.7	7.4	.	39.9	108	+ 3	21	11	15	31
	Pissa	Pillupönen	133	.	.	.	3.2	0.4	1.0	1.0	.	0.0	.	1.0	.	.	0.6	.	1.1	0.6	5.0	.	.	.	.	0.9	.	4.2	2.1	0.7	0.6	1.0	1.6	0.8	24.8	73	− 9	17	10	14	31
		Rominten	180	0.7	0.8	0.4	5.1	0.4	0.7	0.5	.	0.9	.	0.3	.	.	0.7	0.4	.	2.5	7.9	0.2	.	.	1.7	0.9	0.4	6.2	2.3	1.0	4.1	2.5	1.6	2.3	44.5	105	+ 2	24	11	21	31
		Gumbinnen ×	47	.	.	0.1	.	.	0.0	0.6	.	2.9	.	1.0	.	.	0.5	.	1.0	2.9	5.0	.	3.0	.	0.5	0.2	.	7.5	1.0	.	5.8	2.6	2.0	.	32.7			16	11	8	31
	A.	Insterburg	38	.	0.0	0.0	0.6	0.4	1.0	1.6	.	0.3	0.0	1.7	.	0.4	1.2	0.0	1.9	1.2	6.7	0.7	.	.	1.4	0.6	0.0	3.8	0.1	0.5	2.1	1.8	10.6	0.9	39.5	90	− 6	21	12	16	31
Inster	Inster	Pillkallen	74	0.0	.	.	2.3	0.1	0.2	0.1	0.0	.	0.1	0.7	.	0.1	0.6	0.0	.	1.9	6.4	2.1	.	0.6	0.7	0.7	0.5	2.9	4.7	0.1	1.5	0.9	2.5	0.4	26.1	65	−14	22	7	19	31
		Stimbern	44	.	.	.	1.0	0.6	2.6	1.2	.	0.3	.	2.5	.	0.2	1.5	0.4	2.4	1.1	7.1	1.0	.	.	1.8	.	5.8	1.1	0.4	.	2.5	4.0	8.9	0.3	47.7	126	+ 9	21	14	15	31
		Grünheide	50	.	.	.	0.7	0.4	1.2	1.8	0.0	0.2	0.4	0.9	.	1.3	1.2	0.5	1.7	0.6	7.1	0.7	0.0	0.0	1.8	.	0.5	5.0	1.1	0.3	2.9	3.4	5.8	0.2	39.6	111	+ 4	23	12	17	29
Alle	Alle	Thurowken	204	.	.	0.1	.	1.2	2.5	.	.	2.0	.	0.9	0.2	.	3.2	4.5	1.8	0.7	9.8	.	.	.	2.3	.	1.3	2.8	.	1.4	7.0	4.2	9.9	3.5	59.3			19	19	14	17
		Neu-Ramuck ××	150	.	.	.	0.9	0.0	2.0	1.0	.	.	0.0	.	.	.	3.0	2.0	1.0	1.0	11.0	0.5	.	.	2.5	.	.	3.5	.	.	4.0	3.0	3.0	3.5	42.9			15	13	9	20
		Allenstein (Flugpl.)	134	.	.	.	1.0	0.6	0.5	.	0.2	0.7	0.2	0.5	.	.	.	0.6	2.5	0.2	9.5	0.2	.	.	1.0	.	.	2.4	1.0	.	5.5	0.7	4.0	.	32.3	86	− 5	18	8	14	21
	Wadang	Bischofsburg	152	.	.	.	3.7	0.8	1.8	2.4	0.7	.	.	.	.	.	1.0	0.2	1.0	.	9.8	.	.	.	2.3	.	0.3	4.5	0.9	.	4.2	.	7.9	1.6	43.9	119	+ 7	16	10	11	28
		Fleming	160	.	.	.	2.5	.	2.3	3.1	1.2	.	.	.	.	.	1.2	1.0	1.5	3.0	9.5	.	.	.	1.5	.	1.0	5.0	1.0	.	9.0	1.5	18.0	.	62.3	188	+33	16	16	9	29
	Alle	Wichertshof	91	.	.	.	1.9	.	2.8	.	.	2.2	.	0.8	.	.	0.6	0.4	1.3	.	10.2	.	.	.	2.5	.	.	4.6	1.0	.	6.1	2.6	9.4	0.1	46.5	118	+ 7	15	11	10	30
		Heilsberg	83	.	.	.	3.0	.	1.8	.	.	0.2	.	0.9	.	0.9	0.3	0.4	.	1.7	7.5	0.5	.	.	1.0	.	0.1	4.0	1.3	.	4.5	4.0	5.1	.	37.2	90	− 4	17	10	11	26
		Kekitten	150	.	.	.	3.6	.	2.0	3.7	.	0.5	.	0.4	.	.	0.5	1.2	2.1	.	8.3	0.9	.	.	1.3	.	0.4	4.5	1.6	.	5.4	1.3	5.8	.	41.0			17	12	9	31
		Landsberg (Ostpr.)	130	0.9	0.1	.	3.8	.	3.0	1.2	.	0.4	1.0	0.4	.	0.8	.	.	3.0	.	13.5	0.0	.	.	1.7	.	.	5.2	1.5	.	1.7	6.7	10.4	.	65.3	147	+21	17	12	14	27
	Guber	Rastenburg	107	.	.	.	2.4	.	0.9	2.6	.	1.9	.	0.4	.	.	1.0	0.1	2.3	.	18.4	.	.	.	2.3	.	0.2	4.3	1.3	.	2.0	0.4	3.8	0.2	43.5	157	+13	17	11	11	24
		Dietrichsdorf (Kr. Gerd.)	43	.	.	0.2	.	0.4	2.2	1.6	.	0.5	0.3	0.8	.	0.2	0.9	0.3	0.4	0.1	6.7	.	.	.	2.6	.	.	4.1	1.1	.	6.1	2.2	6.1	0.5	37.3	92	− 3	20	8	14	25
		Loszainen	106	.	.	.	3.0	.	1.5	2.0	2.1	1.0	.	1.0	.	.	1.5	.	2.5	.	7.7	.	.	.	1.4	.	.	3.2	.	.	6.4	1.8	6.3	0.9	44.3	140	+13	15	14	14	28
		Glockstein	95	.	0.0	0.0	4.9	.	3.2	2.4	0.4	0.2	0.1	0.2	0.1	0.3	0.4	0.2	2.0	.	9.5	0.5	0.2	.	0.9	.	.	4.5	1.0	0.1	4.9	2.0	3.8	0.3	42.1	127	+ 9	23	10	16	29

\+ Wiescheiten × Kattenau
++ Palmnicken ×× Scheufelsdorf

1938 **Tägliche Niederschlagshöhen in Millimetern, gemessen um 7 Uhr morgens** Januar

Flußgebiet		Ort	Seehöhe m	1	2	3	4	5	6	7	8	9	10	11	12	13	14	15	16	17	18	19	20	21	22	23	24	25	26	27	28	29	30	31	Monatssumme mm	Monatssumme % d. Norm.	Abweichung v. d. Norm.	Zahl der Tage mit Niederschl. ≥0,1	Niederschl. ≥1,0	✳ ≥0,1	☒
Alle Mdg.—Guber		Friedland	25	·	0.1	·	1.2	·	2.0	1.5	·	0.4	0.6	0.4	·	·	0.6	0.4	2.6	0.3	7.2	0.3	·	·	1.9	0.2	·	2.9	0.6	·	6.0	2.2	6.5	0.1	38.0	95	− 2	21	10	14	28
		Gerdauen	30	·	0.0	0.0	1.0	1.7	1.7	·	·	0.1	0.1	0.0	·	0.0	0.0	0.0	2.3	0.3	6.4	0.0	·	·	1.1	0.0	·	2.8	0.4	0.1	3.2	0.3	4.2	·	25.7	87	− 4	15	9	13	27
		Engelstein	90	·	·	·	2.3	0.5	2.1	1.7	·	0.7	0.4	1.1	·	·	2.1	0.6	2.1	0.9	11.0	3.0	·	·	2.4	0.6	·	5.1	1.6	0.3	2.4	2.3	4.9	0.7	48.4	120	+ 8	22	14	16	18
		Bokellen	40	·	0.0	·	1.5	0.3	1.5	0.2	·	·	·	1.5	·	·	·	·	1.4	4.0	11.3	·	·	·	1.8	·	·	5.1	1.2	·	4.6	1.3	5.2	0.2	41.7	120	+ 7	15	12	11	31
		Allenburg	10	·	0.0	·	1.3	0.1	3.2	0.4	·	0.1	0.5	0.7	·	0.1	0.8	0.2	2.0	0.1	7.9	0.0	·	·	2.3	·	0.1	3.0	0.4	·	5.1	2.0	6.0	·	36.3			20	9	14	26
		Wehlau	11	·	0.1	·	·	1.5	4.8	·	·	0.2	0.1	0.2	0.6	·	2.0	0.1	3.4	0.2	8.4	·	·	·	2.4	0.0	1.3	2.6	0.3	·	6.9	4.2	9.9	0.1	49.3	140	+ 14	20	11	14	30
Mdg.—Alle	Pregel	Tapiau	11	·	0.1	·	2.9	0.2	4.8	1.0	·	0.4	1.5	1.4	·	0.0	·	2.0	2.6	0.7	8.8	0.5	·	·	3.5	0.5	0.3	3.3	1.2	·	6.5	5.2	9.0	0.1	57.3	154	+ 20	23	14	16	31
		Fuchsberg	35	0.3	·	·	2.5	·	1.8	0.3	·	·	0.8	·	·	·	0.8	0.3	3.0	0.2	10.0	0.3	·	·	1.8	·	·	2.0	1.0	·	5.2	1.0	6.2	·	37.2	95	− 2	16	10	11	27
		Königsberg-Devau	20	1.1	0.0	0.0	3.2	0.2	7.5	0.2	0.0	0.0	1.6	0.4	0.0	1.0	1.7	0.5	2.7	0.4	10.3	1.2	·	·	1.7	0.0	0.1	3.7	1.2	·	4.5	6.1	6.7	0.0	56.0	122	+ 10	21	15	15	26
		Mednicken	35	1.5	0.0	0.0	5.2	1.1	4.3	1.0	0.0	0.2	1.1	0.6	0.6	0.3	1.6	0.2	2.6	1.9	9.6	1.0	·	·	2.0	0.0	1.0	4.3	1.7	0.0	5.9	4.4	5.1	0.5	57.2	151	+ 24	24	18	17	31
Vom Pregel bis zur Weichsel																																								
Frisches Haff	Frisching	Mühlhausen	36	0.2	0.2	·	4.4	·	6.3	0.2	0.2	0.3	0.6	0.2	·	0.2	0.2	0.2	0.4	1.5	7.7	0.2	0.2	·	1.6	·	·	3.0	0.8	·	6.1	5.2	5.8	0.1	45.8	118	+ 7	24	9	17	20
		Zinten	100	0.5	0.0	0.3	6.2	0.8	3.2	0.5	0.0	0.3	0.1	0.0	0.1	0.1	0.2	0.6	0.7	1.2	12.5	0.0	0.0	·	2.3	·	·	4.9	1.7	0.5	4.4	3.2	6.8	0.4	51.5	131	+ 13	23	10	17	28
		Preuß. Eylau	68	·	·	·	6.8	·	8.1	2.0	·	·	1.5	0.1	·	·	0.5	0.1	2.8	0.3	6.4	·	·	·	2.5	·	0.4	2.6	0.4	0.1	6.3	4.0	7.0	0.5	52.4	133	+ 12	19	11	13	27
	H.	Heiligenbeil	17	5.3	0.0	2.3	6.5	·	12.4	0.0	0.8	0.0	0.6	·	·	3.3	0.0	·	0.5	0.8	15.3	·	·	0.5	3.6	·	0.0	3.2	0.7	0.9	2.8	6.2	3.0	0.2	68.5	197	+ 34	19	11	13	21
	Passarge	Hohenstein	165	·	0.1	0.2	1.7	·	3.9	0.3	1.2	1.3	·	1.2	·	0.1	0.5	1.2	0.3	0.4	6.9	·	·	0.1	2.0	0.2	·	5.0	·	2.1	6.2	8.4	3.0	·	46.3	135	+ 12	22	10	14	29
		Pulfnick	95	·	·	·	1.5	·	5.1	·	1.0	0.5	1.8	·	0.4	1.2	1.0	1.3	1.4	·	11.3	·	·	·	2.2	0.3	4.0	1.0	·	4.5	4.0	6.5	7.4	·	56.4	130	+ 13	19	16	10	20
		Silberbach	170	0.5	·	0.0	1.6	0.1	2.3	0.5	·	0.7	0.4	0.5	·	·	0.8	0.2	2.4	·	11.9	0.2	·	0.1	2.0	0.1	0.1	4.5	2.4	·	5.2	2.0	6.8	0.1	45.2	96	− 2	23	10	19	20
		Frauendorf	118	·	·	·	1.6	·	1.6	0.0	·	0.2	0.5	0.5	·	·	·	1.1	1.9	0.4	8.2	·	·	·	2.7	0.0	0.2	4.3	1.0	·	6.2	3.9	5.5	0.2	40.0	80	− 10	17	11	12	30
		Wormditt	67	·	·	·	2.0	3.7	3.8	0.9	·	0.3	0.5	0.4	·	·	1.1	0.1	·	1.6	9.0	0.2	·	·	2.1	·	0.1	4.4	1.1	1.1	5.8	5.0	5.6	0.2	48.8	140	+ 14	21	13	13	28
		Lichtenfeld	108	1.2	0.1	0.1	4.2	0.1	8.0	1.4	·	0.6	0.5	0.3	·	1.6	0.5	·	0.3	1.4	14.6	0.1	·	·	2.7	·	·	5.1	1.7	0.1	5.9	8.3	9.1	0.3	68.2	126	+ 17	24	13	17	28
		~~Langwalde~~ +	82	·	·	·	1.7	3.5	3.5	2.0	·	0.8	0.7	0.2	·	·	1.3	·	0.8	0.4	13.0	·	·	·	4.0	·	0.1	6.7	1.5	·	7.0	6.8	10.8	·	64.8			18	12	10	31
		~~Braunsberg~~ ++	4	0.8	·	·	2.7	·	1.4	·	·	·	0.3	·	·	2.3	1.0	·	2.0	1.5	8.0	·	·	·	2.0	·	·	4.9	·	·	3.0	2.5	2.2	0.3	34.9	109	+ 3	15	12	14	26
		Baumgart	165	3.8	·	·	0.8	·	11.5	1.2	·	·	·	·	·	·	2.6	·	·	2.3	16.6	·	·	·	4.2	·	0.0	7.8	1.8	·	6.0	5.4	8.6	·	72.6			13	12	10	31
	H.	Tolkemit	3	6.0	·	·	1.8	·	2.4	·	·	·	·	·	·	4.6	1.8	1.5	·	1.8	10.7	·	·	·	2.6	·	·	5.6	·	·	10.6	4.2	2.8	·	56.4	147	+ 18	13	13	17	16
	Elbing	Altstadt	55	1.2	·	·	1.1	·	1.4	0.8	·	0.3	0.8	·	·	0.1	1.8	1.3	0.8	0.5	7.9	·	·	0.3	2.7	·	0.1	1.5	0.2	·	1.8	1.5	2.1	1.7	26.9	84	− 6	21	12	14	24
		Ebene Buchwalde	98	0.1	·	·	2.7	0.0	3.5	0.4	·	0.8	1.2	1.0	·	·	2.2	·	2.0	0.1	9.2	0.3	·	0.2	3.2	·	0.1	4.1	0.8	·	7.0	3.2	4.4	0.1	46.6	134	+ 8	21	12	14	29
		Elbing (Stadt)	5	1.8	·	·	1.4	·	0.9	1.6	·	0.5	0.5	·	·	·	1.0	·	1.0	1.0	10.5	·	·	·	2.7	·	·	3.4	0.3	·	4.3	4.2	3.3	0.1	38.5	100	0	17	12	9	20
	Nogat, Liebe	Riesenburg	98	1.0	·	·	2.0	·	7.0	0.5	1.5	·	0.5	·	·	·	4.0	1.3	5.5	2.0	14.5	·	·	·	2.5	·	2.0	1.0	0.5	·	2.5	5.0	8.5	0.5	62.3	207	+ 32	19	15	10	18
		Klein Nebrau	15	1.3	·	·	0.8	·	2.6	0.3	0.3	·	0.9	0.3	·	0.3	4.0	3.7	0.7	·	11.0	·	·	0.3	1.9	·	·	0.5	·	0.3	2.7	4.0	1.9	·	37.0	137	+ 10	19	9	14	17
		Marienwerder	52	3.7	·	0.1	0.8	0.5	7.0	2.9	1.1	0.4	1.0	·	·	0.0	4.1	3.5	0.2	·	10.6	0.3	·	0.3	2.6	·	0.8	0.1	·	0.2	3.5	8.8	8.5	0.5	61.5	230	+ 54	23	12	16	18
		Wolfsheide	42																																					
		Marienburg	12	1.0	·	0.8	1.3	0.2	5.9	2.7	·	0.5	0.7	0.2	·	0.2	0.8	0.4	1.0	·	6.3	·	0.2	0.8	2.7	·	0.0	0.9	·	·	4.0	3.5	3.2	·	36.8	132	+ 9	20	10	13	18
	Haff	Pröbbernau	2	1.9	0.3	1.6	2.1	·	15.5	2.5	1.3	·	2.5	1.2	·	0.7	5.6	0.2	1.0	2.7	10.2	·	·	0.2	3.1	1.2	·	4.2	1.2	·	2.7	1.0	1.7	·	64.6	203	+ 33	23	19	14	23
		Neukrug	6	0.4	·	0.3	1.4	0.2	1.3	0.8	·	·	·	·	·	2.1	0.4	·	1.0	0.6	6.4	·	0.2	·	0.3	·	·	4.3	·	·	2.1	0.6	1.7	0.2	24.3	69	− 11	18	8	12	22
Weichsel																																								
Narew	Bobr mit Lyck	Mierunsken	191	·	·	2.5	3.5	·	0.5	2.5	·	·	2.5	0.1	·	·	2.0	0.8	1.0	3.0	5.0	·	·	·	1.5	·	0.9	4.0	1.2	0.1	2.0	2.6	4.0	0.5	39.4	111	+ 4	20	14	15	31
		Rothebude	145	0.2	·	·	4.5	1.8	1.6	1.4	·	0.8	0.3	·	·	4.5	3.7	2.3	1.2	4.6	3.4	1.2	·	·	3.5	·	·	4.0	2.0	·	2.2	2.3	4.6	1.1	51.2	113	+ 6	21	18	21	31
		Ranten	180	·	·	·	4.5	·	0.5	3.5	·	·	·	·	·	·	·	3.0	2.3	4.1	8.3	2.4	·	·	3.0	1.2	·	4.0	1.4	·	3.2	1.5	2.5	·	45.4	150	+ 15	15	14	12	27
		Lyck	130	0.0	0.0	0.0	4.0	0.0	1.2	1.5	0.0	0.9	0.1	0.1	0.0	0.0	1.3	0.0	4.0	0.0	6.4	0.9	·	·	1.5	0.9	0.1	4.4	1.1	0.0	1.2	1.1	2.5	0.3	33.5	106	+ 2	19	12	16	31
		Prostken	119	·	0.4	1.0	3.2	·	0.7	0.2	·	0.9	0.8	0.2	·	·	1.7	2.2	2.0	2.7	5.7	0.5	·	·	1.7	0.9	·	5.4	0.6	·	2.2	1.2	3.1	0.3	37.6	141	+ 11	22	12	18	24
		Treuburg	155	0.0	0.2	0.2	6.5	·	1.6	0.4	·	0.9	0.0	0.0	·	·	2.9	0.0	1.4	1.3	10.7	2.3	·	·	2.6	0.8	1.7	4.8	0.9	0.6	1.7	3.4	7.4	0.0	52.3	127	+ 11	20	13	12	31
		Borszymnen	120	0.3	·	0.1	5.6	·	0.6	1.5	·	2.2	0.7	0.5	0.1	0.1	1.9	1.7	2.7	2.5	10.8	0.9	·	·	3.0	1.4	·	5.2	0.5	0.1	2.2	0.9	2.7	0.9	49.1	140	+ 14	25	13	2.2	31
	Pissek	Cruttinnen	130	·	·	0.0	5.0	0.4	2.6	1.3	·	0.7	0.0	·	·	·	·	0.0	2.4	0.4	8.4	·	3.1	·	·	·	·	3.5	1.1	0.0	2.5	1.7	4.0	7.4	44.9	140	+ 13	16	12	14	31
		Nikolaiken	131	0.2	0.0	0.1	2.1	0.0	0.6	1.2	·	0.4	0.0	·	·	0.1	1.9	0.7	1.5	0.0	6.5	0.0	·	·	1.8	·	·	3.4	0.7	·	2.2	1.3	3.1	0.8	28.6	94	− 2	18	10	14	2.2

+ Mehlsack
++ Klenau

1938 **Tägliche Niederschlagshöhen in Millimetern, gemessen um 7 Uhr morgens** Januar

Flußgebiet		Ort	Seehöhe m	1	2	3	4	5	6	7	8	9	10	11	12	13	14	15	16	17	18	19	20	21	22	23	24	25	26	27	28	29	30	31	Monatssumme mm	% d. Norm.	Abweichung v. d. Norm.	Zahl der Tage mit Niederschl. ≥0.1	≥1.0	✳ ≥0.1	☒
Narew	Pissek	Schimonken	125																																					
		Gutten	120	.	.	.	5.0	.	.	2.1	.	0.5	0.5	0.1	.	.	1.8	1.4	1.8		4.5		.	.	3.5	.	.	4.0	1.0	.	2.5	0.5	1.2	0.2	29.6	97	−1	16	11	12	27
		Bialla	138	.	2.3	0.8	3.6	2.4	1.6	.	.	.	.	1.6	.	2.3	3.4	5.0	1.3	2.1	7.7	1.3	.	.	1.7	.	.	4.8	2.1	1.8	3.1	0.8	3.4	1.8	54.9	167	+22	21	19	21	31
		Johannisburg	116	.	0.1	0.2	3.0	1.4	1.2	1.0	.	0.4	.	.	.	0.2	1.8	3.5	1.3	0.1	8.5	0.3	.	.	1.9	.	.	3.4	1.1	.	1.8	2.0	4.0	0.1	37.3	112	+ 4	21	14	17	28
		Turoscheln	120	0.0	0.4	2.1	0.9	5.2	2.0	0.4	0.2	0.0	0.5	.	.	0.2	4.3	5.4	2.2	1.1	14.2	1.9	.	.	5.0	.	2.1	6.2	0.7	2.4	2.1	2.9	4.5	1.0	68.4	212	+36	24	17	13	21
	Omulef	Mensguth	155	.	.	.	3.3	0.3	0.6	0.4	.	0.3	0.2	.	.	0.2	1.4	2.6	0.4	.	6.9	0.4	.	.	1.2	0.3	0.4	3.9	0.5	.	4.5	0.5	2.1	0.5	30.9	103	+ 1	21	8	14	23
		Ortelsburg	146	.	.	0.5	3.7	2.4	3.2	1.8	0.2	.	.	0.1	.	2.0	0.8	4.9	2.2	1.6	11.5	1.6	.	.	2.8	.	0.4	5.1	0.9	.	3.0	5.0	9.3	4.5	67.5	200	+34	22	16	16	26
		Groß Leschienen	128	0.0	1.4	0.3	2.4	0.9	2.5	2.2	1.4	0.5	0.1	0.1	.	0.4	3.7	6.2	2.2	0.1	9.4	0.5	.	.	2.4	0.3	0.3	0.1	0.7	0.4	5.2	2.6	7.5	0.3	54.1	167	+21	27	13	20	27
	N.	Wychrowitz	138	0.1	0.2	0.3	1.0	0.3	2.9	0.7	0.9	0.1	0.4	.	.	0.6	3.7	6.2	1.8	0.1	10.5	.	.	.	2.3	.	0.1	3.3	0.5	0.2	5.6	3.8	7.6	0.3	53.5	154	+19	25	11	16	26
		Neidenburg	173	.	.	0.0	0.5	0.4	2.0	0.5	0.7	0.1	0.4	0.2	.	1.7	3.6	7.0	1.9	0.4	9.9	0.2	.	0.0	1.6	.	0.3	3.4	0.8	.	6.2	2.6	8.3	0.6	53.3	151	+18	23	11	16	17
Mündung bis Narew	Drewenz	Kernsdorf	290	.	0.0	.	1.0	0.0	0.5	1.5	2.1	0.4	0.8	0.8	0.1	0.1	3.5	3.6	1.8	0.3	12.4	.	.	0.0	2.6	0.0	0.7	4.7	0.5	0.0	8.8	0.9	6.0	1.1	54.2	123	+10	22	12	15	23
		Mohrungen	115	0.2	.	.	3.1	.	2.1	0.2	.	0.4	0.1	0.3	.	.	1.0	.	2.2	0.8	10.8	.	.	0.0	2.0	.	0.0	4.5	2.1	.	4.9	2.6	4.4	.	42.2	108	+ 3	17	11	11	23
		Osterode(Ostpr.)	107	.	.	0.0	0.5	0.5	2.4	0.9	0.0	0.9	0.1	1.4	.	.	1.2	2.3	1.3	0.0	9.6	0.1	.	0.5	1.3	.	0.0	3.6	0.5	0.0	2.1	3.4	12.3	1.2	43.6	112	+ 5	20	12	13	22
		Preuß. Görlitz	102	.	.	.	1.5	0.0	0.0	0.9	0.7	0.0	0.2	0.7	.	0.0	3.2	2.9	0.0	0.5	10.7	.	.	0.2	1.9	.	0.9	4.2	0.5	0.0	3.0	0.8	5.5	0.2	37.7	105	+ 2	18	8	12	18
		Gilgenburg	181	0.0	.	.	0.8	.	0.8	0.8	1.1	0.0	0.1	0.3	0.4	0.1	3.1	3.2	1.0	0.4	12.7	0.1	0.0	0.9	1.7	.	0.2	3.2	0.1	0.9	4.5	1.2	4.3	3.2	45.1	115	+ 6	24	11	19	27
		Weepers	105																																					
	Brahe	Reinwasser	185	.	.	0.2	1.5	1.7	3.4	0.2	1.7	0.4	2.6	.	.	.	1.8	.	2.0	2.7	12.8	0.2	0.0	.	.	.	3.2	6.0	.	1.5	6.7	0.3	4.9	1.3	55.1	110	+ 5	20	15	13	24
		Neu Röske	155	6.9	.	.	2.9	0.8	3.1	0.5	1.8	1.2	2.3	.	.	.	2.3	0.2	2.7	1.5	12.8	.	3.3	0.2	2.8	0.2	0.4	4.3	1.4	0.4	4.0	5.5	6.3	0.6	68.4	149	+22	25	14	13	28
		Förstenau	200	(7.0)	0.2	.	0.1	0.2	4.1	.	1.0	.	0.2	.	.	.	2.1	2.2	1.2	1.1	9.5	.	4.1	.	.	.	3.1	2.5	1.3	1.3	0.2	.	2.5	3.1	47.0	115	+ 6	20	15	12	19
	W.	Bischofswerder	87	0.8	.	.	1.2	0.8	5.5	0.6	1.6	0.6	2.0	.	.	.	3.0	7.4	0.7	0.1	10.2	.	2.9	.	2.1	.	0.5	2.1			3.6	5.4	7.3	0.4	55.8	160	+21	21	13	14	22
Von der Weichsel bis zum Stettiner Haff																																								
Hinterpommersche Küste	O.	Chinow	63	4.3	0.0	0.2	2.3	0.7	4.5	0.3	0.2	.	1.7	0.0	.	1.3	1.9	0.5	3.0	3.0	11.3	.	0.2	.	4.0	.	0.1	3.7	2.8	.	4.0	2.2	4.5	1.6	58.3	145	+28	23	16	13	24
		Wierschutzin	17	9.2		0.8	5.3	1.8	8.5	1.0	.	.	1.3	0.8	.	0.8	1.8	0.1	1.4	1.2	8.9	.	0.5	.	3.4	.	0.2	2.3	(1.0)	.	7.6	2.3	5.0	1.3	66.5	166	+27	23	17	12	18
	Leba	Lauenburg	38	4.9	.	0.7	1.8	1.1	4.2	0.6	.	0.5	1.4	0.1	0.3	0.4	0.5	0.1	1.8	1.1	7.3	.	0.9	0.2	3.5	.	0.1	1.7	1.4	.	3.3	4.3	4.2	2.2	48.6	113	+ 6	26	15	15	16
		Belgard (Kr. Lauenbg.)	45	9.5	.	.	3.1	1.4	3.4	.	.	0.6	2.6	(1.0)	.	.	1.0	.	3.4	.	6.7	.	.	0.9	3.5	.	0.2	1.8	.	1.0	5.2	3.6	3.9	1.4	54.2	115	+ 7	19	16	11	17
		Leba	3	13.8	.	0.7	5.1	1.9	3.5	0.5	0.1	0.4	3.8	2.2	.	0.3	0.6	.	2.4	0.6	7.2	.	1.0	.	3.9	.	0.1	0.9	0.2	.	4.6	3.8	4.1	0.7	62.4	146	+19	24	13	12	15
	Lupow	Wottnogge ×	120	6.9	.	1.1	2.0	2.3	2.0	..	.	0.1	2.0	.	.	.	2.8	.	2.9	4.8	7.8	.	1.0	.	4.1	.	0.4	4.2	.	.	6.1	3.6	6.2	0.1	60.4	129	(+13)	19	16	12	27
		Lupow	75	9.0	.	0.2	2.4	0.2	3.7	.	0.3	(0.3)	1.6	1.0	0.6	.	1.7	.	3.7	.	12.7	.	1.3	.	.	.	.	6.0	2.2	0.5	6.0	5.0	7.0	.	65.9	129	+15	20	14	15	20
		Lojow	63	8.0	.	0.2	1.8	0.6	0.5	0.5	.	0.4	2.6	1.1	0.6	0.3	1.0	.	3.0	1.1	8.2	.	1.7	.	4.0	.	.	1.8	1.8	0.3	4.0	3.2	1.3	.	48.0	124	+ 2	23	15	13	15
	Stolpe	Bernsdorf	150	3.7	.	.	2.0	(2.5)	1.9	.	.	.	2.5	.	.	0.1	1.3	0.0	2.5	1.6	19.0	.	2.3	.	2.5	.	0.2	3.3	1.2	0.1	2.7	1.8	2.5	0.6	52.3	111	+ 5	20	15	11	21
		Gustkow	120	5.0	.	0.7	1.7	0.4	1.4	0.1	.	0.4	(2.0)	.	0.1	0.1	0.8	.	1.5	0.4	13.4	.	0.9	.	4.0	.	0.4	4.1	.	0.1	3.7	1.2	5.2	0.4	48.0	96	− 2	23	11	10	18
		Stolp	20	10.7	.	0.3	3.2	0.8	1.4	0.0	0.3	0.5	1.9	0.2	0.0	1.0	1.3	0.0	3.5	1.6	8.7	.	1.5	.	4.7	.	0.7	2.1	1.7	0.4	4.5	5.1	5.7	2.0	63.8	136	+17	24	17	15	19
		Hohenstein (Kr. Stolp)	6	8.2	.	1.3	3.4	1.0	0.4	.	.	1.0	2.3	2.4	0.2	0.2	0.4	0.1	2.5	0.6	6.2	.	1.6	.	3.8	0.0	0.8	0.7	1.0	0.3	4.0	1.8	4.2	0.5	49.4	118	+ 7	25	15	12	17
	Wipper	Wocknin	160	5.8	.	0.3	2.1	0.4	1.1	.	(0.1)	(0.5)	1.8	.	.	.	1.1	0.1	2.4	0.8	11.8	.	1.5	.	2.7	.	0.3	4.4	1.6	0.1	5.3	6.4	5.2	0.8	57.5	174	+7	23	15	13	18
		Seehof b. Beßw.	60	5.5	.	0.5	2.0	.	1.0	0.1	4.5	0.9	0.4	.	.	.	1.9	0.3	1.8	1.1	10.6	.	0.1	.	4.3	.	0.2	3.0	1.8	0.2	4.3	5.8	4.8	3.0	57.4	106	+3	23	15	10	19
		Zuckers	113	9.4	.	0.4	.	2.2	2.3	.	0.7	0.4	3.6	7.3	.	.	7.4	.	7.8	2.4	70.2	.	7.2	.	4.3	.	0.2	2.0	2.3	0.7	4.7	4.4	5.7	7.7	67.1	177	+75	22	17	10	17
		Schlawe	25	7.6	.	0.7	3.9	0.3	0.4	.	0.8	0.3	3.1	0.1	.	0.1	1.4	0.0	2.3	1.1	8.6	0.2	1.5	0.0	3.5	.	0.5	1.5	1.4	0.3	4.3	8.8	5.8	1.5	60.0	125	+12	25	15	11	13
		Alt Krakow	25	4.8	.	(0.5)	8.4	.	(1.0)	.	(0.5)	.	6.5	.	.	.	1.7	0.1	2.1	0.9	6.0	.	.	.	5.0	.	0.5	0.5	3.0	.	8.9	3.6	5.3	0.6	59.9	143	+18	19	12	9	15
		Drenzig	58	(5.0)	.	.	3.6	.	2.6	.	.	.	1.3	.	.	.	1.9	0.8	1.0	1.7	8.8	.	1.4	.	3.4	.	0.1	3.7	.	.	7.2	1.8	6.5	.	50.8	70	+ 3	16	14	4	15
		Rügenwalde	15	8.3	.	2.5	6.1	1.4	4.8	.	0.6	0.4	4.4	.	.	0.2	1.5	.	2.8	0.6	6.9	.	2.2	.	3.6	.	0.3	1.8	1.1	0.3	5.5	4.3	6.0	0.1	65.7	156	+24	23	16	12	16
	O.	Köslin	40	5.3	.	1.2	7.7	0.2	2.7	.	1.1	2.4	3.4	0.9	.	0.3	2.0	0.1	1.8	0.7	9.1	.	3.2	0.3	4.4	0.1	0.5	3.4	1.4	0.2	4.1	4.7	6.1	0.0	65.2	126	+13	26	16	12	17
	Persante	Bärwalde	117	5.2	.	.	4.0	0.4	0.6	0.3	0.8	0.5	1.1	0.1	.	0.1	3.2	.	0.5	3.0	7.0	.	3.9	2.4	3.5	.	.	3.1	0.8	0.5	2.0	4.0	4.2	0.5	49.7	108	+ 4	24	12	13	16
		Naseband	105	6.0	0.0	0.0	3.5	1.0	0.7	0.4	2.0	0.7	2.3	0.0	0.1	0.4	2.1	0.2	.	2.1	7.9	0.1	4.6	0.2	5.3	0.0	0.4	2.6	1.6	0.2	3.6	4.5	0.8	1.9	56.2	122	+10	26	15	13	21
		Polzin	95	7.0	.	.	2.1	.	0.5	.	1.0	.	2.0	.	.	0.0	4.0	2.0	1.1	2.3	16	.	3.3	0.7	4.5	.	0.4	2.8	1.6	1.2	4.1	3.7	5.9	1.8	53.6	99	0	21	18	9	19
		Woldisch Tychow	58	6.1	.	0.0	5.1	1.3	3.5	.	1.1	.	1.2	0.5	0.3	0.1	2.1	0.4	0.8	0.4	9.3	0.1	2.5	0.2	4.1	.	0.3	2.9	1.6	0.6	3.9	7.2	2.9	0.7	59.8	126	+17	26	15	12	17
		Belgard a.d.Pers.	24	6.3	.	0.6	6.2	0.1	1.6	.	1.0	.	3.2	.	.	0.0	1.8	0.2	1.2	0.2	7.3	.	1.5	.	3.5	.	0.3	2.5	1.8	0.4	4.3	6.1	3.0	1.5	54.6	140	+16	22	16	11	18

× Mühlental

1938 **Tägliche Niederschlagshöhen in Millimetern, gemessen um 7 Uhr morgens** Januar

Flußgebiet		Ort	Seehöhe m	1	2	3	4	5	6	7	8	9	10	11	12	13	14	15	16	17	18	19	20	21	22	23	24	25	26	27	28	29	30	31	Monatssumme mm	% d. Norm	Abweichung v. d. Norm.	Zahl der Tage mit Niederschl. ≥0.1	≥1.0	✳ ≥0.1	☒
Hinterpommersche Küste	Persante	Stolzenberg	50	0.9	.	.	5.0	.	1.7	.	1.9	.	2.7	.	.	0.2	3.7	1.3	1.8	2.0	6.7	.	1.6	.	4.4	.	0.4	2.4	2.0	0.7	4.8	2.9	3.2	.	56.3	123	+10	20	17	8	19
		Bublitz	130	6.2	.	.	3.2	.	4.1	.	.	.	1.9	.	.	1.1	3.6	0.7	5.7	5.9	9.8	.	2.1	.	3.4	.	.	4.1	.	0.2	4.2	5.8	4.2	.	66.2			17	15	7	15
		Reckow	91	8.0	.	0.2	5.0	0.2	3.0	.	1.2	0.2	3.2	.	.	0.2	1.1	.	1.6	1.2	10.2	.	2.5	.	3.9	.	0.4	1.9	2.0	.	4.0	5.7	2.0	.	57.7	115	+8	21	16	14	17
		Groß Jestin	40	7.3	0.0	1.1	7.5	.	2.0	.	1.3	0.1	2.0	0.2	.	2.0	2.4	0.4	0.7	0.7	9.1	.	1.5	.	3.8	0.3	2.0	1.0	(1.0)	0.2	5.6	8.7	3.9	0.5	65.3	172	+27	25	17	10	25
		Kolberg	2	5.6	0.6	1.1	5.2	1.2	0.6	.	1.2	.	2.9	.	.	.	1.9	0.1	0.5	1.7	5.0	.	0.8	.	3.5	.	0.2	2.6	0.4		5.4	2.4	2.5	.	45.4	111	+4	21	14	10	16
	Rega	Muhlendorf	100	4.0	.	0.6	5.5	0.3	7.8	0.1	.	7.0	7.0	0.4	.	0.3	5.2	2.9	7.7	0.3	7.7	0.2	0.8	0.5	4.4	.	0.6	2.8	2.7	0.2	7.9	7.7	2.0	7.3	56.1	146	28	27	16	14	19
		Daber	80	7.1	4.8	1.0	8.0	2.4	6.0	1.0	2.1	0.2	2.7	0.5	0.7	0.2	8.2	2.6	0.9	2.6	4.1	0.1	2.6	0.1	4.5	0.2	0.3	2.6	2.3	0.2	4.5	10.3	2.8	1.1	80.7	183	+37	31	19	16	23
		Greifenberg i. P.	17	13.9	3.1	2.2	8.5	.	5.0	.	1.8	0.7	2.6	0.5	.	0.5	4.1	0.5	1.3	3.9	7.7	.	2.8	.	7.1	.	0.7	3.0	0.9	0.2	6.1	7.8	1.3	0.5	83.9	161	+32	25	17	11	18
		Treptow a. R.	10	9.4	4.2	2.3	6.8	0.8	2.2	.	1.2	0.1	2.1	0.3	.	0.2	3.1	0.4	1.4	3.2	4.6	.	2.3	.	3.5	.	.	2.3	0.7	.	6.8	1.9	2.9	0.0	62.7	165	+25	23	17	13	15
	Dievenow u. Gr. Hoff	~~Morgow~~ +	~~9~~	(10.0)	.	3.0	7.6	.	1.9	0.2	1.9	.	3.2	2.1	0.1	0.2	3.6	.	2.0	3.2	4.8	.	(2.0)	.	6.2	.	0.1	1.5	.	.	6.3	3.8	(2.0)	.	65.7			21	17	13	19
		Naugard	55	10.5	1.1	1.6	2.7	0.1	3.0	0.1	1.4	0.1	4.5	0.2	.	.	9.1	0.4	0.5	2.7	4.3	.	2.1	.	4.2	.	0.3	2.3	1.2	0.0	4.5	7.8	1.3	0.3	65.3	152	+22	25	16	15	20
		Kartlow	21	6.6	4.5	2.7	6.5	.	2.9	1.3	1.2	0.2	2.7	0.5	0.3	0.2	4.7	2.1	.	4.3	3.9	.	(1.0)	.	4.6	.	0.5	2.9	.	.	6.2	3.3	1.6	0.6	65.0	158	+24	24	18	12	14
		Wollin	6	(6.0)	.	6.2	5.4	0.5	7.7	0.4	0.0	.	2.5	.	0.0	.	7.1	.	.	4.5	2.9	.	0.0	.	4.3	.	0.5	1.6	0.4	0.0	2.9	7.4	1.2	.	61.5	158	+23	17	13	8	14
		Massow	65	11.8	0.2	0.3	4.3	2.4	0.1	0.1	0.2	0.2	0.2	0.4	0.1	0.0	13.6	3.0	0.2	4.0	1.1	.	(2.0)	.	(1.0)	.	.	1.7	1.0	. .	1.1	2.4	3.8	.	58.2	129	+13	24	14	13	15
Oder																																								
Glatzer Neiße bis Quelle	Oppa	Schönwiese	350	0.2	0.3	0.2	0.1	0.6	0.3	2.3	.	.	.	.	0.1	1.1	0.5	1.2	2.1	1.7	2.1	0.1	0.8	0.3	0.2	0.3	.	.	0.1	.	2.4	0.7	4.8	0.1	22.6	79	-6	24	8	12	12
		Turkau	300	0.6	2.4	2.0	0.6	1.0	0.4	3.7	.	.	.	.	.	0.5	0.9	0.0	2.7	.	2.0	.	2.1	0.2	0.5	1.0	0.3	.	.	.	2.2	0.0	2.6	.	24.7	89	-3	17	9	10	13
	O.	Annaberg	200	1.7	3.3	0.3	0.4	1.3	0.5	6.8	0.0	0.0	.	.	.	5.2	2.8	0.6	5.5	0.2	4.6	1.1	2.4	0.9	0.2	1.1	.	0.3	.	0.0	5.5	0.0	4.4	0.0	49.1	136	+13	21	13	11	16
	Zinna	~~Leobschütz~~ *	~~275~~	0.1	0.4	0.2	0.2	0.1	.	2.8	0.1	0.1	0.1	0.0	0.0	1.9	1.2	1.5	.	4.5	4.1	0.7	1.5	.	0.4	0.2	1.2	.	.	0.1	2.6	.	2.7	.	26.7	93	- 2	22	10	11	16
		~~Katscher~~ **	~~220~~	.	3.8	3.2	1.7	1.4	1.1	5.5	0.7	.	.	.	.	4.0	1.1	.	4.2	4.1	.	0.5	2.2	0.3	0.3	.	1.1	.	.	.	2.1	.	1.3	.	38.6	126	+ 8	18	14	9	15
	Oder	Ratibor	185	0.9	2.3	0.1	0.3	1.0	0.4	3.0	0.4	0.4	.	.	.	5.5	2.5	2.2	3.6	3.7	4.5	0.6	3.1	.	0.2	0.7	0.5	0.1	.	.	3.6	.	1.0	.	46.8	131	+11	23	12	13	13
		Klein Rauden	200	2.0	1.9	1.0	0.6	1.8	1.7	7.2	1.6	1.7	.	.	1.1	11.8	3.3	3.2	9.0	0.2	8.3	1.1	4.5	0.7	1.1	1.9	1.7	1.0	.	1.1	7.0	0.1	4.0	0.0	80.3	178	+ 35	27	23	17	15
	Klodnitz	Beuthen	292	0.4	2.7	0.3	1.3	1.6	0.6	2.0	0.3	0.6	0.1	.	0.6	7.3	1.5	7.0	4.6	2.0	7.3	2.0	2.7	1.7	0.2	1.5	0.0	5.1	0.8	0.1	7.1	0.2	4.5	0.1	66.2	143	+20	29	17	12	13
		Gleiwitz	235	0.9	3.7	0.5	0.6	1.9	0.4	3.5	2.6	1.1	0.7	.	1.1	5.6	1.8	6.3	10.5	2.6	7.1	1.5	4.0	4.1	0.9	1.1	1.2	2.6	0.5	0.3	7.4	.	5.2	.	77.7	195	+ 38	28	18	20	15
		Dramatal	255	2.0	3.1	0.6	0.9	3.8	1.2	4.8	0.9	1.4	.	.	1.6	5.5	1.8	6.3	3.7	0.6	8.9	0.9	4.9	1.3	1.3	.	1.5	3.9	0.5	.	8.1	2.0	7.1	0.6	85.2	193	+ 41	27	20	17	20
		Tost	256	2.0	1.6	0.4	2.3	0.6	2.9	1.3	0.2	0.7	0.4	.	2.3	5.8	1.3	7.9	3.3	1.7	0.1	1.0	5.0	4.4	0.8	1.2	0.8	3.5	0.4	.	5.8	0.0	4.7	0.0	67.9	162	+26	27	19	19	13
		Bischofstal	185	0.2	0.5	1.5	0.9	2.0	0.5	3.9	0.2	0.5	0.7	.	.	2.8	2.2	3.2	0.8	3.0	7.3	2.7	5.2	1.0	1.0	0.8	0.9	2.5	0.3	0.0	6.0	.	5.2	.	67.8	163	+24	26	16	13	15
	Oder	Gnadenfeld	237	0.4	2.0	1.8	0.6	1.6	0.8	6.4	1.3	2.2	.	.	0.0	6.2	1.7	2.2	2.1	1.6	4.8	1.0	2.0	0.4	0.5	0.6	0.5	0.2	0.0	0.0	2.9	0.0	0.7	.	44.5	122	+ 8	24	15	14	15
		Kosel	172	0.1	2.5	0.2	0.4	1.5	0.4	4.8	.	0.2	.	.	.	4.2	2.9	4.2	2.1	0.1	4.4	1.0	2.6	1.1	0.9	0.9	0.9	0.3	0.1	0.3	3.1	0.1	4.0	.	43.3	113	+ 5	26	13	10	14
		Hohenkirch	325	(2.0)	(3.0)	.	.	(2.0)	.	(2.0)	(1.0)	.	.	.	(1.9)	(1.5)	(6.0)	5.5	8.2	0.8	7.8	.	6.6	(7.4)	(4.2)	.	.	2.9	.	0.1	4.9	.	4.5	.	59.9	150	+ 20	19	17	11	14
	Holzenplotz	Neustadt O.S.	265	1.4	0.9	0.8	0.5	1.0	0.6	4.4	.	.	.	.	.	5.4	1.3	2.1	3.3	.	4.8	0.3	3.0	1.4	0.8	.	1.2	0.7	0.2	.	.	.	1.8	.	35.9	113	+ 4	20	12	9	15
		Oberglogau	202	0.8	2.1	0.6	0.9	1.3	1.1	3.3	0.0	0.2	.	.	0.0	4.1	2.0	3.2	5.4	1.1	3.9	1.9	3.1	0.5	1.1	0.3	1.1	0.2	0.2	0.3	1.3	0.0	1.0	.	40.1	133	+ 10	25	16	10	13
		Schönowitz	207	1.9	1.5	1.6	1.2	1.4	0.7	4.5	.	.	.	.	.	6.2	1.4	2.5	7.5	1.3	4.2	0.9	2.4	1.3	0.8	0.6	0.8		0.1	.	0.5	.	0.7	0.0	44.0	147	+ 14	22	14	9	13
	Oder	Krappitz	170	0.7	1.7	0.6	1.1	2.1	0.1	5.6	.	0.1	0.1	.	.	5.4	.	11.0	5.7	.	7.8	0.7	6.8	0.9	0.8	0.2	0.7	0.3	.	0.2	1.9	0.1	2.6	.	57.2	150	+ 19	23	11	11	14
		Proskau	178	1.5	1.9	0.4	0.2	4.8	0.7	5.7	.	0.3	.	.	0.2	0.2	.	0.5	7.3	.	4.9	0.2	4.3	3.1	0.4	0.3	0.3	1.4	.	.	1.3	(2.0)	(1.9)	.	43.8	116	+ 6	23	12	10	15
		Klosterbrück	153	1.9	1.4	0.4	1.3	2.4	0.9	4.4	.	0.1	2.0	.	2.5	6.8	3.5	10.4	6.5	1.4	3.0	0.2	6.0	3.4	1.4	0.4	0.9	1.8	0.0	.	2.5	3.5	4.5	.	68.5	168	+ 28	25	19	10	16
	Malapane	Horneck	251	1.8	2.7	5.6	0.5	3.0	1.0	2.2	0.5	0.3	0.6	.	1.5	5.6	1.5	7.5	4.1	0.4	6.2	2.0	3.0	1.9	1.2	0.5	0.6	5.8	0.6	1.2	4.0	0.3	5.0	0.1	71.2	154	+ 25	30	20	13	15
		Andreashütte	210	2.8	4.0	0.4	7.0	3.8	1.5	2.5	1.0	0.6	0.6	.	3.0	6.3	2.0	9.1	3.0	.	7.0	0.5	4.0	2.5	1.3	.	1.0	4.5	1.8	.	5.2	0.3	3.8	.	73.5	157	+ 25	26	21	13	17
		Guttentag	234	3.8	4.0	0.4	0.5	2.2	1.5	1.9	0.8	0.3	0.8	.	2.8	9.5	4.6	11.0	2.7	.	9.2	0.6	7.0	6.2	1.4	.	1.3	8.0	1.8	1.3	5.6	0.4	4.7	0.0	94.3	192	+ 45	27	20	17	17
		Groß Strehlitz	230	1.5	2.1	0.4	2.4	2.8	1.0	5.2	0.0	2.7	0.0	.	2.1	5.3	2.7	7.5	3.0	0.2	8.1	0.7	6.0	3.2	0.8	0.4	0.5	3.7	0.5	.	5.3	0.0	7.0	0.0	73.7	161	+ 21	25	17	15	14
		Raschau	180	0.7	2.0	.	1.4	2.5	1.0	4.8	0.1	.	0.6	.	4.1	7.1	3.4	10.0	6.0	2.2	6.5	0.2	5.5	4.5	1.6	.	1.0	3.1	0.6	.	4.3	0.5	3.3	.	77.1	193	+ 34	25	19	12	15
Glatzer Neiße	Neiße	Mittelwalde	465	3.6	0.4	2.4	2.8	3.2	3.2	2.0	2.0	.	.	.	12.2	21.0	10.2	16.5	5.4	2.4	8.0	1.6	2.0	2.3	.	.	.	2.0	.	0.2	3.0	7.0	21.0	1.0	138.4	186	+ 69	24	22	15	19
		Wölfelsgrund	830	3.7	3.5	0.8	2.8	2.6	1.5	6.4	0.8	.	2.1	.	3.2	4.7	1.7	2.0	0.7	.	6.5	0.1	0.7	5.2	1.9	0.2	1.5	0.2	0.3	.	0.9	2.9	11.5	.	68.4	151	+ 33	26	17	23	31
		Habelschwerdt	368	0.4	3.4	1.2	1.7	0.7	1.5	4.0	.	0.7	1.3	.	2.6	6.4	2.0	8.0	0.0	.	6.1	0.1	0.0	2.9	0.2	.	0.6	0.3	0.7	0.9	1.4	6.9	16.3	0.2	70.5	182	+ 32	25	15	16	14
		Pohldorf	514	3.8	2.0	0.9	3.6	4.3	2.5	2.6	1.6	3.4	2.4	.	3.2	8.9	3.5	8.4	0.3	0.7	11.0	0.3	.	1.1	0.6	.	.	.	1.6	.	. .	5.9	12.0	0.5	83.1	160	+ 31	24	18	12	16
	B.	Bielendorf	690	1.8	2.9	0.9	1.3	1.8	2.3	5.2	0.3	0.4	0.6	.	1.5	2.4	1.2	6.2	2.4	.	6.2	.	0.2	3.1	.	.	0.2	0.4	1.4	.	1.8	2.7	12.4	0.7	60.3	133	+ 15	25	17	18	31

* Hubertusrah 240 + Wittenfelde 20
** Bauerwitz 235

1938 **Tägliche Niederschlagshöhen in Millimetern, gemessen um 7 Uhr morgens** Januar

Flußgebiet		Ort	Seehöhe m	1	2	3	4	5	6	7	8	9	10	11	12	13	14	15	16	17	18	19	20	21	22	23	24	25	26	27	28	29	30	31	Monatssumme mm	Monatssumme % d. Norm.	Abweichung v. d. Norm.	Zahl der Tage mit Niederschl. ≥0.1	≥1.0	✳ ≥0.1	🌨
Glatzer Neiße	Biele	Landeck	460	1.2	3.6	1.3	1.9	1.2	1.2	9.0	0.2	.	.	.	0.0	1.3	0.6	3.6	1.1	0.2	5.0	0.1	0.8	5.0	0.8	1.6	1.2	0.5	0.0	0.0	0.3	0.1	4.0	0.5	46.3	104	+2	25	16	18	19
		Kunzendorf a. d. B.	373	1.0	2.9	0.6	1.5	0.7	0.6	4.7	.	0.2	.	.	0.7	1.8	0.8	0.3	4.1	.	2.7	.	0.3	4.2	0.2	.	1.2	0.1	0.3	.	0.3	0.4	11.3	0.3	41.2			24	10	13	13
	Weistritz	Grunwald	720	9.8	4.0	1.2	1.8	3.7	6.0	3.4	2.5	7.0	2.2	0.7	8.6	17.1	35.2	13.3	0.7	3.4	20.8	2.4	3.3	1.1	3.1	.	1.0	1.9		2.0	1.9	18.0	33.0	3.8	213.2	203	+108	29	27	26	31
		Reinerz	538	5.1	2.2	0.4	0.4	2.5	1.9	2.0	0.8	1.5	0.3	.	5.2	18.9	8.8	15.2	3.8	0.2	13.1	0.6	2.1	0.4	1.5	.	0.3	0.8	0.5	.	1.5	2.8	14.0	1.3	113.1	152	+39	28	18	21	31
	N.	Glatz	300	0.6	1.5	0.5	1.1	1.2	2.1	4.5	0.0	0.0	6.0	0.0	0.0	2.3	1.5	1.0	1.0	0.1	2.4	0.0	1.7	2.0	1.0	0.0	0.2	0.1	0.4	0.0	0.0	0.5	2.0	0.4	28.1	96	− 1	22	14	12	18
	Steine	Friedland	510	1.6	2.8	0.5	1.3	2.0	4.0	10.3	1.0	0.7	0.4	.	5.1	6.6	2.5	4.8	0.5	0.3	2.9	.	3.5	3.2	2.2	0.4	0.1	.	1.1	0.1	3.5	4.0	13.1	0.0	82.9	160	+31	27	19	21	31
		Neurode	400	4.7	1.6	0.2	1.4	1.9	4.7	10.2	.	0.7	.	.	1.7	8.5	2.5	0.7	2.1	0.3	1.4	0.2	2.8	0.7	1.1	.	0.8	0.2	2.5	0.4	0.2	1.1	6.8	.	59.7	151	+20	26	16	16	21
		Reichenforst	438	1.1	0.8	0.8	0.2	0.8	1.3	2.6	0.3	0.6	.	.	1.3	7.8	6.5	7.0	0.0	0.1	4.6	0.2	1.5	0.3	0.2	.	0.0	.	0.4	.	0.3	2.1	6.0	0.0	46.3	142	+14	23	11	18	17
		Schlegel	400	4.5	1.4	0.6	0.9	1.6	1.3	10.1	1.4	0.6	0.1	0.1	0.8	6.7	2.4	0.9	3.1	0.3	1.6	0.2	2.4	1.6	1.2	0.1	0.5	0.1	2.4	0.1	0.1	1.9	6.0	0.1	58.1	157	+21	21	15	19	19
	Mündung bis Steine	Wartha	274	1.0	1.5	1.1	1.0	0.6	0.5	5.2	.	.	.		.	6.9	1.2	0.6	3.6	0.1	0.2	0.6	2.5	3.2	0.6	0.0	.	.	2.3	0.0	.	0.2	3.1	0.0	35.0	68	− 5	20	12	13	17
		Maifritzdorf	285	2.1	2.0	2.2	1.3	1.1	0.9	.	.	.	.		0.5	16.3	1.4	2.4	7.3	.	3.2	(0.0)	1.3	3.6	0.3	.	.	0.4	1.4	.	0.6	(2.0)	2.8	(0.0)	45.1	136	+12	19	14	9	12
		~~Silberberg~~ ×	~~450~~	6.7	1.1	0.6	1.5	3.0	3.4	11.4	0.3	0.1	.	0.1	4.0	12.4	4.0	5.3	0.8	0.1	4.1	0.1	4.4	1.7	2.0	.	1.3	0.0	2.3	0.3	0.4	1.8	9.5	0.0	82.7	160	+31	27	18	22	29
		Weigelsdorf	375	0.7	1.7	0.9	0.6	1.4	1.2	3.2	0.1	.	0.0	.	0.5	13.5	3.2	5.0	4.4	0.1	2.6	0.0	2.5	2.7	0.4	.	0.0	0.0	0.4	0.1	0.0	0.1	2.7	0.0	48.5	132	+12	22	12	15	13
		Patschkau	245	0.5	1.9	1.3	1.0	1.0	0.3	2.8	.	.	.	.	0.0	1.9	0.0	1.6	0.3	.	2.5	0.0	3.1	2.6	0.4	0.2	.	2.0	0.1	0.1	.	.	2.5	0.1	25.2	93	− 2	20	12	8	13
		Baucke	220	1.8	1.3	1.9	1.4	1.6	3.0	3.5	.	.	.	.	.	2.5	1.5	0.5	4.0	.	2.4	0.0	4.3	2.0	0.2	.	0.1	0.5	.	0.0	.	0.0	0.0	0.0	32.5	114	+4	17	13	7	14
		Ziegenhals	345	0.3	3.6	1.6	1.6	1.8	0.8	7.9	.	.	.	.	.	4.3	0.2	2.2	6.3	.	4.3	.	5.5	1.8	2.0	1.6	0.0	.	0.6	.	.	.	2.9	.	49.3	120	+8	18	14	8	13
		Neiße-Heiligkreuz	180	.	.	.	.	0.8	0.9	5.2	.	.	.	.	.	4.0	1.6	1.1	4.9	0.2	3.0	0.5	6.5	2.2	0.3	0.3	.	0.6	0.2	0.4	.	.	.	.	.	32.3	88	− 4	17	9	3	14
		Petersheide	225	1.6	2.2	1.1	1.2	1.5	1.3	3.2	1.2	.	.	.	0.5	6.6	5.6	3.4	4.7	0.6	3.4	1.1	4.3	1.5	0.4	.	0.5	.	0.0	0.4	.	.	.	.	46.3	139	+13	21	16	11	13
		Löwen	147	4.2	1.6	0.3	1.0	2.4	1.1	5.5	0.1	0.6	0.1	.	1.6	8.0	4.3	8.3	5.1	0.3	4.6	0.2	8.8	2.7	0.9	3.0	1.4	0.9	0.1	0.0	2.7	3.4	1.9	.	71.8	212	+38	27	18	13	16
		Friedland	200	2.0	1.6	1.1	0.3	3.1	1.3	5.8	0.1	0.1	.	.	.	7.0	3.7	3.7	7.5	1.0	4.7	2.3	3.5	2.2	1.5	0.7	1.1	.	0.5	.	0.2	0.2	.	.	55.2	149	+13	24	17	10	14
		Seifersdorf	175	2.4	1.7	0.5	1.0	2.1	0.5	5.0	.	0.8	.	.	0.8	6.0	2.6	6.5	6.2	0.3	4.1	1.9	4.0	1.7	1.0	.	0.7	0.2	0.3	0.0	0.8	0.5	0.0	.	51.6	137	+14	24	14	9	14
Katzbach bis Glatzer Neiße	Stober	Rosenberg	240	2.6	4.5	0.1	1.4	2.2	1.0	3.0	0.5	0.1	.	.	1.8	8.3	4.3	12.1	2.9	0.7	7.4	1.0	3.3	4.5	1.4	1.0	0.8	5.4	0.7	.	5.5	0.7	8.5	.	85.7	172	+36	27	20	16	18
		Kreuzburg	180	0.7	0.6	0.0	0.3	1.8	0.0	1.4	0.0	0.0	0.1	0.0	2.3	7.0	5.8	10.2	6.0	0.2	5.7	0.6	3.5	2.5	1.3	0.2	0.1	2.7	0.2	.	3.5	0.0	2.8	.	60.1	143	+18	23	14	10	13
		Konstadt	165	1.6	0.9	0.2	0.5	1.7	.	.	.	.	1.4	.	1.8	8.4	7.1	3.1	4.8	.	5.1	0.3	5.2	2.5	1.6	0.0	0.3	3.5	.	.	2.5	0.5	2.0	.	61.0	156	+22	21	13	11	13
		Kupp	156	2.6	2.3	0.5	.	3.6	1.6	5.2	0.8	0.7	10.9	.	2.9	6.7	11.1	8.9	5.2	.	7.4	0.8	6.1	0.9	1.5	2.3	3.5	3.8	.	.	4.7	0.3	0.9	.	95.2	221	+52	25	18	12	15
		Sausenberg	200	3.1	0.2	0.4	.	2.5	2.4	1.3	.	.	.	.		3.1	2.6	13.6	16.2	.	8.3	0.3	2.8	0.5	1.5	.	7.7	.	0.8	.	5.9	0.3	.	.	71.5	164	+24	19	13	10	13
		Karlsruhe	160	3.1	0.9	1.4	1.5	3.6	.	2.9	.	.	0.3	0.7	3.9	7.4	11.9	6.3	4.9	.	4.3	0.2	6.1	2.2	1.4	0.4	0.5	1.5	0.5	0.6	3.7	0.8	2.7	.	73.7	180	+33	26	17	10	14
	Oder	Brieg	143	3.6	1.7	0.5	1.2	2.1	1.4	7.6	0.2	0.0	2.0	.	2.8	10.4	3.6	8.2	2.8	0.4	4.2	0.5	6.9	3.3	1.1	0.5	0.7	0.7	.	.	1.1	0.1	1.5	.	64.1	188	+30	25	17	13	15
		Neuvorwerk	135	3.3	0.6	0.7	0.5	4.0	1.4	4.2	.	.	0.3	.	3.3	9.0	6.4	6.5	2.6	0.2	4.8	0.2	7.8	2.6	1.3	0.2	0.5	0.7	0.6	0.1	0.6	0.2	1.4	.	64.0	160	+24	27	14	12	13
	Ohle	Münsterberg	205	0.8	0.4	1.9	0.9	1.1	0.3	1.9	0.1	.	.	.	0.2	3.4	2.5	2.3	3.6	0.2	3.0	0.2	2.7	1.4	0.6	0.2	0.0	.	0.0	0.4	0.1	0.2	0.3	0.1	28.8	100	0	25	10	10	12
		Strehlen	163	2.3	1.3	1.4	1.5	1.9	1.0	3.2	.	.	.	.	0.9	7.8	3.2	4.0	4.8	.	2.3	1.0	4.5	1.0	0.7	.	0.5	0.2	0.0	.	0.0	0.0	.	.	43.6	157	+16	19	15	7	11
		Gauwald	280	1.6	2.2	1.6	1.5	1.7	0.6	2.5	.	.	.	.	0.5	5.1	1.8	1.5	4.3	0.3	2.3	0.1	3.9	2.3	0.5	0.4	0.6	0.5	.	0.3	.	.	0.1	.	35.7			20	13	11	14
		Olbendorf	175	1.8	2.2	0.8	1.6	1.1	1.2	2.1	.	0.4	.	.	1.2	8.0	2.0	5.8	5.2	1.0	3.0	0.9	0.1	5.8	0.9	.	0.9	0.1	.	0.3	.	.	0.1	.	44.3	129	+10	23	14	8	13
		Ohlau	137	1.3	7.8	0.7	1.5	2.8	1.7	5.5	0.8	0.5	0.3	.	4.0	9.1	5.1	6.7	2.2	1.4	3.6	0.2	8.6	1.2	1.4	.	0.7	0.5	.	.	0.2	0.4	0.4	.	68.6	192	+33	26	16	11	16
	Lohe	Nimptsch	200	2.5	1.3	1.1	1.3	0.9	0.7	3.9	0.2	.	.	.		3.4	4.3	2.4	4.1	0.4	.	0.3	5.7	0.9	0.4	.	.	0.2	.	1.4	0.4	.	.	.	35.5	124	+7	20	11	9	13
		Konradserbe	147	4.2	1.6	1.5	2.0	3.0	2.3	6.6	.	0.2	.	.	2.6	12.2	4.8	4.2	3.2	2.4	.	0.7	6.1	0.3	2.0	.	0.5	0.4	.	.	.	.	0.1	.	61.5	194	+30	21	15	11	15
		Breslau-Krietern	124	7.4	1.0	1.0	1.1	3.6	2.1	5.8	0.3	1.1	0.8	.	4.8	9.5	6.0	0.5	2.8	0.4	2.8	0.1	9.9	0.4	1.8	0.1	2.2	0.2	0.0	.	0.1	0.3	1.0	0.8	72.4	218	+39	28	17	15	16
	Weide	Schmograu	162	4.0	1.0	0.3	1.0	2.4	1.4	3.1	0.3	.	1.0	.	1.8	8.5	7.0	11.1	2.8	.	5.3	0.3	6.1	3.8	1.1	0.2	0.2	2.0	.	.	3.0	2.7	6.2	0.1	72.2			25	19	12	17
		Groß Ellguth	140	2.1	1.0	0.7	1.0	1.4	2.1	2.3	.	.	1.1	0.3	2.5	9.7	9.2	8.2	3.0	0.7	4.4	0.2	6.8	0.5	1.6	.	2.1	0.4	0.2	0.2	1.5	0.3	5.2	0.2	69.8	206	+36	27	17	15	15
		Groß Schönwald	240	3.6	2.4	0.8	1.4	3.0	3.1	3.9	0.5	0.0	1.5	0.0	3.1	7.3	14.4	12.0	2.3	0.5	9.3	0.0	10.3	3.7	1.7	0.0	0.1	3.7	0.2	0.1	3.3	2.2	3.2	0.0	98.1	213	+52	26	20	14	15
	Weistritz	Wüstegiersdorf	469	4.2	2.9	0.8	1.2	3.1	3.7	12.0	0.6	0.2	0.2	.	3.6	12.6	3.8	4.8	2.2	0.1	3.4	0.2	2.8	0.7	1.8	.	0.6	0.1	0.6	0.2	1.3	3.7	8.0	0.1	79.5	143	+24	29	17	21	26
		Charlottenbrunn	465	3.7	2.5	1.1	1.6	2.1	1.9	3.5	0.4	.	.	.	3.4	9.4	4.7	4.8	1.8	2.4	5.8	0.2	3.2	2.1	0.9	.	0.1	.	0.4	0.0	0.6	1.6	7.1	.	68.3	136	+18	24	18	18	16
		Schweidnitz	230	5.2	1.2	1.0	1.4	2.2	1.5	9.6	.	.	.	.	0.5	4.9	0.6	3.5	3.2	.	1.4	.	7.1	2.4	1.6	.	.	1.6	.	1.0	0.2	0.5	1.0	0.1	48.7	175	+21	22	17	11	14
		Reichenbach	265	5.0	3.3	0.0	1.9	2.3	1.3	2.4	0.0	0.0	0.0	.	2.9	9.8	6.7	5.7	.	2.3	5.2	0.0	7.0	8.1	3.7	.	1.7	0.3	.	1.2	0.0	6.3	1.8	0.0	78.9	304	+53	20	19	10	13
		Bärmersgrund	550	7.2	2.5	1.5	1.9	3.1	3.1	9.8	.	.	.	.	3.5	13.1	2.4	7.8	1.8	0.1	7.4	0.3	7.4	2.7	1.6	0.0	0.4	.	1.0	0.2	0.1	1.5	9.6	0.1	81.1			25	19	18	28
		Kaschbach	620	3.2	5.7	2.0	2.5	3.9	3.6	3.7	1.9	.	0.3	.	3.8	9.6	3.7	3.4	2.6	1.0	3.6	.	3.4	.	.	.	0.3	.	.	0.8	0.6	3.6	.	.	77.2	135	+20	21	17	14	16
		Zobten	200	6.6	2.0	1.2	1.7	2.4	1.5	4.6	.	0.5	.	.	2.1	15.1	2.8	4.5	3.4	0.9	2.7	0.6	4.9	0.7	1.4	0.1	0.5	0.4	.	0.1	0.0	0.2	1.3	0.0	62.1	172	+26	25	16	11	13

× Hausdorf 470

R. f. W. Deutsch. Meteorol. Jahrb. 1938. III.

1938 — **Tägliche Niederschlagshöhen in Millimetern, gemessen um 7 Uhr morgens** — **Januar**

Fluß-geb		Ort	See-höhe m	1	2	3	4	5	6	7	8	9	10	11	12	13	14	15	16	17	18	19	20	21	22	23	24	25	26	27	28	29	30	31	Monatssumme mm	% d. Norm.	Abweichung v. d. Norm.	Zahl der Tage mit Niederschl. ≥0.1	≥1.0	✳ ≥0.1	☒
Katzbach	Katzbach bis Glatzer Neiße	Alt Reichenau	378	4.6	5.7	3.1	1.8	2.8	3.4	7.6	·	1.3	·	0.8	0.6	6.4	9.6	4.3	3.1	·	5.3	0.8	2.5	3.7	·	·	0.1	·	0.5	0.8	·	4.6	2.7	0.2	72.3			24	16	9	16
		Salzbrunn +	417	3.7	3.4	2.7	2.5	3.7	2.5	9.3	3.0	·	·	·	7.7	9.7	4.7	6.1	2.6	0.6	4.6	0.3	4.0	2.3	7.5	0.0	0.2	0.0	0.7	0.8	1.8	7.6	2.7	0.2	87.4			25	20	17	18
		Freiburg	300	2.8	1.6	1.1	0.9	1.9	1.0	5.7	·	·	·	·	0.9	5.3	1.1	4.7	2.2	·	2.3	0.0	2.8	0.9	2.1	·	0.1	0.0	·	0.5	0.1	0.5	1.1	0.0	39.6	148	+13	21	14	12	14
		Ingramsdorf	178	5.2	1.6	(2.2)	(0.2)	6.4	5.1	6.3	·	·	·	·	1.9	12.5	3.6	6.5	2.1	0.9	2.6	·	8.6	2.7	3.6	·	·	1.8	·	·	·	·	·	0.3	72.1	278	+93	19	15	8	15
		Bresl.-Stabelwitz	120	7.4	0.9	1.0	1.5	3.4	2.4	7.8	0.2	2.9	0.9	·	5.5	12.0	6.9	8.2	2.4	0.5	4.1	0.2	13.3	0.3	2.4	0.2	0.3	0.2	0.8	·	0.2	0.2	2.8	1.2	90.1	250	+54	29	17	15	16
	Oder	Dyhernfurth	110	5.5	0.7	0.5	1.3	2.5	2.3	7.8	0.2	1.7	0.2	·	5.7	12.5	10.0	9.5	1.9	0.3	3.8	0.1	12.2	0.4	2.1	·	0.3	0.8	0.4	0.1	·	1.2	0.7	0.2	85.4	243	+52	23	15	14	17
		Leubus	98	2.5	1.1	0.5	2.3	2.6	1.9	2.1	7.1	0.9	0.8	·		13.8	8.1	3.2	1.7	0.3	3.7	·	6.8	·	·	·	·	·	0.4	·	·	3.2	1.1	·	61.1	203	+32	20	15	12	14
		Simsdorf	145	2.7	0.7	0.5	1.1	2.1	1.5	6.4	0.2	0.5	0.1	·	2.0	12.3	5.1	7.5	2.5	0.2	2.8	0.5	6.4	1.8	2.0	0.2	0.2	0.1	·	·	·	0.2	1.5	0.4	61.5	221	+34	27	15	14	15
	Katzbach	Ketschdorf ++	440	7.7.2	3.2	7.7	3.9	3.7	3.7	12.2	0.3	·	0.2	·	3.4	3.7	5.6	7.3.4	0.2	·	6.4	0.3	3.8	16.9	7.2	0.6	0.9	7.4	2.6	7.7	0.8	0.6	0.6	0.5	10.2.3			28	18	20	29
		Schönau	300	2.5	2.5	1.3	1.9	1.9	1.1	6.8	0.2	0.3	0.2	·	2.5	13.6	4.9	8.0	0.5	0.2	6.2	0.1	4.9	8.0	3.1	0.0	0.0	0.2	0.3	1.2	0.2	1.3	2.6	0.5	77.0	173	+33	28	18	16	17
		Goldberg	240	4.8	1.6	0.7	2.6	2.8	1.8	6.7	·	·	·	·	1.9	14.5	8.5	4.7	0.4	·	4.0	0.3	5.1	3.7	2.8	·	0.2	1.1	1.0	·	·	2.9	2.8	0.5	75.4	200	+37	23	18	11	19
	Wütende Neiße	Altröhrsdorf	322	5.1	1.9	2.0	1.4	4.8	0.5	13.6	1.1	·	·	·	3.1	16.7	7.0	1.3	·	2.0	7.0	3.8	7.6	6.8	3.2	·	0.7	0.2	0.7	0.4	0.3	0.5	3.7	0.2	98.6	225	+55	26	19	12	17
		Klonitz	275	3.8	1.7	1.4	1.0	1.2	1.1	1.3	0.1	·	2.4	·	1.4	16.1	5.8	3.2	1.1	0.1	5.6	0.3	4.3	6.6	3.1	·	0.1	1.2	0.4	1.5	0.1	1.3	0.8	0.3	73.3	198	-36	28	20	14	17
		Seichau	200	1.2	1.3	1.0	0.7	1.6	1.4	4.2	0.1	·	0.2	·	1.2	17.0	4.9	5.2	0.5	0.2	3.7	0.5	4.8	3.6	2.9	0.1	0.0	1.5	0.3	0.1	0.0	1.8	2.9	0.4	59.3	164	+23	27	17	15	13
	Schwarzwasser	Kaiserswaldau	187	6.6	1.8	2.1	2.3	3.1	2.6	2.5	·	2.0	·	·	3.6	4.3	7.8	5.8	·	·	2.4	0.6	8.1	6.1	3.3	·	0.3	1.1	0.4	1.1	0.1	2.6	2.1	0.6	79.3	188	+37	25	20	13	13
		Fuchsmühl	140	3.1	0.2	1.0	2.0	1.9	1.7	3.0	0.4	·	0.2	·	2.3	12.5	8.0	4.6	·	1.0	2.8	1.0	5.0	1.6	2.2	·	0.4	0.5	0.4	1.1	0.2	2.2	1.6	0.8	61.7	172	+26	27	19	13	13
		Harpersdorf	235	6.5	2.1	0.7	3.2	3.0	1.7	6.8	·	·	0.1	·	2.6	14.3	6.9	5.9	0.5	0.3	8.2	0.1	7.2	7.0	3.1	·	0.2	0.3	0.6	1.8	0.1	2.2	2.5	·	83.9	210	+44	26	17	12	15
	K.	Liegnitz	121	2.7	0.6	0.7	1.2	2.3	1.8	3.0	0.4	0.4	0.1	·	1.4	11.2	5.6	5.0	0.1	0.6	3.9	1.4	3.5	2.3	1.5	0.1	0.0	0.3	0.1	0.0	0.4	2.5	2.0	1.4	56.2	200	+28	28	17	10	14
		Pilgramshain	260	2.1	1.0	1.0	1.6	3.2	2.3	13.1	·	0.2	·	·	4.1	10.7	4.6	4.9	3.9	0.1	3.0	0.9	5.1	2.3	1.9	·	·	0.5	0.5	·	·	0.3	0.7	0.3	65.3	232	+37	24	16	13	17
Bober bis Katzbach	Oder	Steinau	94	4.3	0.4	0.3	1.8	1.3	2.4	3.9	0.4	1.1	1.0	·	3.8	12.9	8.3	6.8	0.4	0.2	3.5	0.0	11.5	1.1	1.7	·	·	1.7	·	1.1	0.3	2.1	2.0	0.1	74.4	224	+41	26	19	13	16
		Wohlau	116	4.6	1.6	1.5	2.5	1.6	5.4	4.6	0.3	·	1.8	0.0	4.7	13.1	10.7	7.6	0.4	1.5	4.9	0.2	11.4	0.7	3.4	0.0	0.7	1.9	0.0	1.2	0.2	4.6	0.8	·	91.9	271	+58	26	19	11	17
		Köben	92	3.5	1.3	0.6	1.7	1.0	1.7	4.5	0.6	0.4	0.9	·	5.0	9.3	11.4	5.6	·	1.2	2.5	2.2	12.3	1.2	4.2	·	·	0.6	0.1	1.9	0.0	3.6	1.5	·	78.8	226	+44	25	19	14	13
	Bartsch	Kreisau	156	4.2	1.6	0.3	2.4	2.4	2.4	3.0	1.2	·	1.2	·	3.3	1.0	12.8	13.4	1.1	0.4	6.4	0.2	9.8	5.5	2.1	·	0.2	2.9	·	4.4	1.6	3.1	4.5	1.2	92.6	216	+50	27	23	13	15
		Groß Wartenberg	167	3.0	1.9	0.3	1.0	2.1	2.1	2.7	0.6	0.1	2.4	·	2.6	6.9	11.4	11.8	2.3	·	7.2	0.5	8.7	4.2	1.7	·	·	4.0	·	0.8	5.0	3.1	6.4	·	92.8	216	+50	25	20	16	16
		Charlottenthal	119	1.4	1.8	0.2	1.0	1.9	0.8	2.7	0.5	0.1	0.7	·	1.8	5.2	9.9	12.4	2.2	0.0	7.4	0.6	3.5	5.6	1.7	·	0.0	3.1	0.0	1.5	1.8	2.3	2.5	·	78.6	193	+38	25	19	13	14
		Trebnitz	185	5.0	1.7	0.3	1.0	2.3	1.2	4.9	0.1	0.3	0.5	·	4.1	12.2	10.3	11.6	2.8	0.1	5.5	0.3	10.6	1.1	1.6	0.3	0.2	0.9	·	0.3	2.2	0.8	3.8	·	92.0	214	+49	28	17	14	14
		Trachenberg	91	5.3	1.5	0.9	1.3	1.5	1.3	7.6	0.1	2.0	0.7	·	1.7	9.0	10.6	10.5	1.0	0.2	4.4	0.6	8.0	0.8	2.1	0.2	0.1	1.3	0.1	1.4	2.1	1.8	2.6	·	81.7	282	+45	29	20	16	15
		Winzig	180	6.3	1.7	0.8	2.2	2.5	2.7	8.4	0.5	0.1	0.1	0.4	3.5	11.1	6.4	1.0	0.0	1.3	1.9	3.6	10.1	0.6	2.1	·	0.3	0.6	·	0.2	1.4	0.0	2.5	1.0	73.3	221	+40	27	18	14	15
		Groß Saul	120	5.8	1.7	0.5	1.8	1.8	2.4	8.0	0.9	1.1	0.1	·	4.5	7.6	27.5	12.9	1.3	0.6	6.8	0.0	10.9	0.7	2.7	·	0.6	1.4	0.1	1.6	0.8	6.3	1.8	0.9	113.1			28	19	16	16
		Guhrau	86	4.9	0.9	·	2.0	1.8	1.7	6.6	1.9	0.7	1.8	·	2.2	8.0	14.5	6.2	0.7	0.9	4.0	·	11.9	0.5	2.8	·	0.5	0.9	·	0.9	·	3.8	1.9	0.8	82.3	210	+43	25	16	14	13
	Faule Obra–Bartsch	Glogau	77	2.6	·	·	0.7	0.6	0.2	1.1	0.2		0.7	·	1.1	9.7	9.5	3.9	·	0.8	1.7	1.2	14.0	0.6	2.1	·	0.1	0.3	0.2	·	·	2.8	1.4	1.2	56.7	178	+25	23	13	9	13
		Fraustadt	102	5.1	0.5	0.2	2.0	1.6	1.8	6.7	0.9	0.4	3.4	·	1.9	5.2	13.5	6.0	1.0	0.8	3.8	·	13.7	0.6	2.6	0.1	0.2	0.9	0.1	·	0.6	4.0	3.0	5.3	85.9	205	+44	28	17	12	17
		Glogeiche	91	5.7	0.7	0.2	1.5	2.0	2.1	4.1	0.8	0.2	3.4	·	2.7	5.5	14.3	5.2	0.6	1.1	2.9	0.1	13.2	0.8	3.6	·	0.3	0.2	0.2	·	1.3	1.7	1.8	1.5	77.7			28	19	19	15
		Freystadt	103	5.2	0.7	·	1.4	2.0	4.4	3.4	0.1	·	2.1	·	2.9	8.7	15.1	4.8	0.1	1.3	3.6	0.4	7.6	1.7	2.6	·	0.3	0.9	0.7	·	0.6	4.6	2.6	1.5	79.2	208	+41	26	18	12	13
	Faule Obra	~~Salisch~~ ×	75	5.7	0.3	0.0	1.7	1.0	2.1	8.1	0.2	0.4	3.0	0.5	1.5	7.0	15.4	2.4	1.8	1.0	3.1	·	3.6	0.6	3.3	·	0.5	0.3	·	·	1.0	3.8	3.6	1.2	70.1	189	+33	26	19	12	14
		Schwenten	60	4.4	·	0.2	0.4	1.8	3.9	5.8	1.1	0.2	2.5	·	0.7	2.0	19.0	3.8	0.3	0.8	4.7	0.1	14.0	0.4	3.2	·	0.4	0.5	1.8	·	1.7	5.0	3.3	0.2	82.2	222	+45	27	16	14	18
		Schwiebus	83	6.4	0.4	·	1.5	1.1	1.4	7.0	1.4	0.2	3.0	·	1.3	0.9	17.6	3.3	·	0.2	2.5	0.1	11.9	1.3	3.2	·	0.3	0.7	0.2	0.4	1.6	7.6	4.7	0.3	80.5	201	+41	27	17	13	18
	Bober–Faule Obra	Züllichau	85	2.1	·	0.0	0.1	0.9	1.7	2.6	0.0	0.2	3.9	·	1.1	2.8	20.0	2.5	0.2	0.5	4.0	0.0	11.1	0.8	3.4	·	0.1	0.0	·	0.4	1.5	4.1	4.9	0.1	69.0	168	+28	23	14	10	16
		Grünberg	168	4.0	3.0	0.0	1.6	3.6	1.6	3.6	0.3	0.1	2.6	0.0	1.8	3.4	17.9	5.7	0.5	0.6	4.7	1.3	13.2	1.3	2.7	0.0	1.7	0.6	0.0	0.2	2.3	5.1	4.1	0.1	84.9	177	+37	27	19	17	17
		Rothenburg	65	4.9	0.3	0.0	2.1	1.1	2.0	2.6	0.4	0.0	2.6	0.1	2.1	4.2	23.1	2.3	·	0.5	4.8	0.0	12.5	0.9	3.1	·	0.6	0.1	0.1	0.0	1.0	7.4	3.8	·	82.6	184	+38	24	16	12	15
		Griesel	80	6.8	1.2	·	3.3	1.0	6.0	1.9	1.4	·	3.7	2.1	2.0	2.5	22.8	2.1	0.3	0.4	3.4	·	11.0	1.6	4.1	·	0.9	0.6	0.3	0.5	1.8	10.6	2.1	3.1	97.5	191	+47	27	21	13	18
Bober	Lomnitz-Quelle	Hermsdorf (Städt.)	580	5.2	4.8	0.3	1.2	1.5	2.7	12.5	0.9	0.6	0.7	2.5	3.1	7.7	7.9	7.6	·	2.9	7.8	0.9	4.0	7.9	2.8	·	2.4	0.6	0.5	0.4	4.3	2.4	4.6	0.5	101.2	171	+42	29	20	24	31
		Neu Röhrsdorf	740	11.3	8.0	1.8	4.8	6.7	3.7	22.8	1.4	1.2	0.4	0.9	9.1	6.6	2.2	4.8	0.0	0.3	4.0	0.3	12.4	12.7	6.1	0.1	3.5	0.2	0.8	0.2	2.2	2.6	3.1	0.4	134.6			30	21	26	31
		Landeshut	442	7.2	1.2	0.4	1.8	2.4	2.8	12.9	0.4	0.2	0.2	0.2	3.5	7.0	4.0	3.3	0.0	1.5	3.0	·	6.5	3.7	2.5	·	0.9	·	1.4	·	2.0	5.9	3.7	0.5	79.1	162	+34	26	19	11	19
		Giesmannsdorf	530	7.0	1.8	2.1	1.3	4.6	0.8	18.8	0.5	·	·	·	3.6	7.8	4.6	7.2	1.6	0.3	5.8	0.2	4.5	3.8	2.5	·	1.5	0.3	1.0	0.5	1.3	2.3	2.6	0.3	88.3			27	20	21	28
		Gottesberg	600	6.8	1.9	1.4	2.7	3.7	0.2	13.2	0.7	0.2	·	·	3.3	6.8	4.8	4.3	0.7	1.7	3.8	0.3	4.1	3.8	1.9	·	1.1	·	0.5	0.1	1.5	0.4	3.4	0.0	73.3	159	+27	26	18	23	28
		Neudorf	451	7.5	4.5	1.5	3.8	3.3	1.0	14.8	0.0	·	0.2	·	2.6	4.3	2.7	4.1	·	0.4	2.4	0.1	4.4	15.5	4.3	·	2.5	0.3	0.5	0.1	0.8	0.2	0.1	0.2	82.3	186	+38	26	16	13	24

+ Weisstein - Konradstabl 480 × Deutsch Eck
++ Kammerswaldau 450

1938 **Tägliche Niederschlagshöhen in Millimetern, gemessen um 7 Uhr morgens** Januar

Flußgebiet		Ort	Seehöhe m	1	2	3	4	5	6	7	8	9	10	11	12	13	14	15	16	17	18	19	20	21	22	23	24	25	26	27	28	29	30	31	Monatssumme mm	% d. Norm.	Abweichung v. d. Norm	Zahl der Tage mit Niederschl. ≥0.1	≥1.0	☀ ≤0.1	☒
Bober	Lomnitz	Hasenbaude	1077	6.2	9.1	1.8	2.4	3.3	1.6	9.1	0.5	0.6	0.3	.	7.9	11.4	11.6	7.3	0.5	0.1	12.8	2.1	1.9	20.4	2.1	.	0.6	0.3	0.7	5.5	5.1	9.1	15.6	2.8	151.2	198	+75	29	21	27	31
		Schneekoppe	1602	18.4	20.2	1.1	7.3	10.1	8.4	40.6	8.2	4.2	5.9	1.5	15.3	23.3	5.5	13.0	10.1	3.8	13.7	2.4	5.2	23.3	10.5	0.5	1.7	0.2	5.8	4.3	5.8	2.1	7.4	4.0	284.0	384	+206	31	29	30	31
		Krummhübel	650	1.7	11.4	1.5	3.3	3.3	2.5	9.2	.	0.8	0.5	.	4.2	12.5	12.3	13.0	3.1	1.0	9.2	1.5	3.0	14.9	2.0	.	1.1	0.3	.	.	4.9	7.6	12.3	0.3	137.4	217	+77	26	22	16	31
		Arnsdorf	443	3.3	5.3	1.4	2.2	2.7	1.6	4.4	.	.	.	.	3.0	3.6	0.3	3.8	.	.	2.4	.	2.5	10.5	2.3	.	0.1	.	1.2	.	1.1	1.7	6.0	1.1	60.5	139	+17	21	19	13	18
		Forstbauden	900	6.7	6.9	2.2	4.5	3.7	3.5	8.5	.	0.5	0.4	.	3.9	6.3	3.6	3.2	0.8	0.3	3.9	0.2	2.0	25.2	3.1	.	2.5	.	0.5	0.3	4.4	3.2	5.3	1.2	106.8	191	+51	27	20	25	31
	B.	Hirschberg	347	3.4	.	7.3	.	4.5	1.2	6.2	.	.	.	.	5.7	.	5.5	4.9		2.2	4.5	2.8	4.3	10.6	2.2	.	1.5	.	0.8	.	2.3	.	.	1.7	71.3	187	+33	18	17	7	18
	Gr. Zack.	Schreiberhau	643	7.4	6.8	2.0	3.8	2.0	1.6	6.7	1.0	0.9	0.0	.	12.7	44.7	19.3	21.0	4.6	2.2	22.5	2.1	6.0	7.1	2.5	.	0.8	0.4	1.3	0.2	3.9	4.1	17.0	1.3	205.9	243	+122	28	24	22	31
		Schneegrubenbde	1490	7.3	3.7	.	3.3	4.6	2.1	8.3	3.6	5.6	3.4	.	14.0	14.4	18.7	3.8	4.6	0.3	18.6	5.0	7.6	14.2	2.0	.	1.1	3.6	4.5	4.7	11.2	4.5	13.9	1.3	197.0	122	+36	28	27	28	31
		Hain	535	4.8	4.9	1.8	2.1	2.3	1.4	5.4	0.4	0.5	0.9	.	8.4	13.5	5.2	6.8	3.4	1.3	4.9	0.2	3.5	10.3	1.8	.	2.1	0.1	1.1	0.5	1.7	12.7	10.2	1.0	111.2	198	+55	29	22	21	20
	Sprotte—Gr. Zacken	Johnsdorf	430	3.1	3.7	1.1	3.2	1.9	7.0	5.0	.	.	0.3	.	5.4	6.2	5.1	7.8	.	0.6	6.0	0.5	9.4	13.8	3.7	.	0.4	0.4	1.7	2.6	0.2	2.4	1.7	6.3	93.5	177	+43	26	19	14	21
		Ludwigsdorf	440	2.2	3.5	2.0	3.0	1.9	.	8.3	0.3	0.3	.	0.1	7.2	12.1	6.9	6.8	0.3	0.6	4.1	0.3	6.7	15.2	3.8	0.3	.	0.1	0.6	1.0	0.8	1.5	2.0	0.3	86.2	169	+35	28	17	20	25
		Lähn	230	4.0	4.1	2.0	3.0	2.0	0.8	4.8	0.2	.	0.2	.	4.5	12.2	7.8	5.0	1.5	0.4	4.5	0.4	2.0	7.6	2.8	0.2	.	.	2.2	0.4	0.8	1.6	2.0	0.4	77.4			27	18	15	15
		Bunzlau	200	3.0	1.0	1.0	2.0	2.0	2.0	3.0	0.5	0.5	0.5	.	0.0	11.2	3.3	5.8	0.0	0.2	4.8	0.3	7.3	4.8	3.2	.	0.6	0.6	0.9	1.0	0.2	2.0	3.9	.	71.6	160	+27	26	17	12	14
		Baierhaus	144	8.6	.	7.8	2.3	2.6	.	5.5	0.4	.	1.4	.	4.3	0.4	21.6	5.5	.	5.1	3.8	0.2	7.8	3.9	3.6	.	.	0.2	0.1	.	.	4.2	0.2	1.1	90.0			22	16	12	14
	Sprotte	~~Pollwitz~~ *	183	8.1	0.3	0.4	4.8	3.1	.	3.8	0.1	.	3.0	.	6.4	12.3	11.3	5.5	0.1	0.7	3.5	0.1	11.1	1.4	2.9	.	0.7	1.0	.	0.9	0.3	3.5	1.3	.	86.6	229	+49	25	16	14	16
		Kotzenau	148	6.5	0.9	0.4	3.2	2.0	3.2	4.7	0.4	0.2	0.8	.	3.0	13.4	11.5	5.6	.	1.2	3.3	0.1	9.0	2.9	2.8	.	0.7	1.3	0.9	0.5	0.4	3.3	1.4	1.0	89.6	202	+43	28	18	14	15
		Buchendamm	133	1.4	1.0	0.2	1.2	1.0	0.6	1.8	0.5	0.1	1.0	.	3.7	11.7	10.5	5.2	.	0.5	2.7	.	8.7	2.0	2.3	.	0.3	1.0	0.1	1.5	0.7	1.9	2.7	0.1	65.0	210	+34	27	18	12	14
		~~Quaritz~~ **	170	5.4	0.5	0.4	1.4	1.1	1.6	3.6	0.5	0.3	0.2	0.1	2.9	10.0	13.5	6.4	.	0.8	3.1	0.4	12.4	1.3	3.0	0.0	0.6	1.0	1.4	0.3	1.0	2.2	1.8	0.2	77.4	208	+40	29	18	15	14
	Queis	Flinsberg	470	7.8	8.2	1.8	3.9	2.7	1.6	5.6	0.9	0.5	.	.	12.5	21.4	24.1	20.1	1.4	3.2	17.0	1.3	12.8	18.1	4.9	.	0.6	0.7	2.6	0.5	2.2	1.2	8.7	.	186.3	202	+94	27	22	18	28
		Giehren	530	6.2	4.2	2.1	5.5	2.4	1.0	4.7	0.7	0.2	.	0.1	8.8	11.5	14.1	8.0	0.3	4.3	7.2	0.3	7.8	19.1	3.0	.	0.7	.	.	0.3	0.8	14.1	5.2	.	167.8	229	+72	26	18	13	22
		Greiffenberg	338	8.9	3.5	1.5	4.4	2.2	0.4	3.2	.	.	.	.	2.9	7.5	6.8	4.5	.	0.2	4.5	0.3	5.9	7.4	2.7	.	0.5	0.4	1.5	.	0.6	3.2	1.6	0.2	74.8	153	+26	24	17	18	18
		Beerberg	232	7.0	3.9	1.3	2.8	3.0	.	4.5	1.0	0.1	0.1	.	4.5	10.3	7.0	7.3	.	2.6	7.6	0.7	9.5	10.0	4.6	.	1.6	0.8	1.9	0.1	1.7	1.5	2.5	0.3	98.2	158	+36	27	21	13	20
		Lauban	270	13.8	2.5	1.9	3.9	.	1.6	4.8	0.0	.	.	.	3.5	14.5	10.8	17.3	0.0	1.3	7.4	0.0	14.6	6.2	4.9	.	0.8	.	1.0	.	0.0	8.4	3.1	0.0	124.7	236	+72	20	18	10	18
		Hagendorf	204	7.6	3.0	0.8	2.3	3.3	.	4.5	0.0	.	.	.	3.5	12.2	8.5	3.6	.	0.1	3.8	0.4	6.3	7.2	4.0	.	0.7	0.4	.	1.0	0.3	3.8	2.3	0.4	80.0			23	16	12	15
		Prinzdorf	165	3.3	2.1	1.4	0.5	6.9	0.4	0.5	0.1	0.5	1.1	0.1	1.1	11.5	9.8	8.5	0.1	1.5	6.0	2.1	0.9	3.0	4.2	.	.	.	0.5	0.2	0.7	0.4	3.6	4.8	75.8	173	+32	28	16	16	13
	Gr. Tschirne	Kohlfurt	193	3.3	2.5	0.6	2.1	4.3	3.0	3.5	0.3	0.5	1.6	.	3.1	14.5	15.1	8.0	0.2	0.9	8.4	0.2	9.6	5.4	5.2	.	2.1	0.7	1.7	0.4	0.4	8.6	7.2	0.2	125.6	242	+74	29	19	13	22
		Rauscha	151	6.6	2.2	0.2	1.8	2.0	1.6	7.5	0.5	0.3	2.7	.	2.2	11.1	16.4	5.4	.	0.9	5.4	0.2	9.8	4.4	5.2	0.2	1.2	0.1	0.7	0.4	0.7	6.1	3.0	1.1	98.7	202	+50	29	19	14	13
		Groß Selten	155	6.0	0.9	0.5	2.0	0.4	4.2	0.0	0.0	3.0	.	2.0	9.8	15.5	4.2	1.7	.	5.7	1.2	10.3	3.2	5.1	.	1.8	1.4	0.7	.	0.9	6.5	2.7	1.2	0.3	91.3	198	+45	25	19	13	14
		Seifersdorf	165	3.3	1.3	.	3.0	3.4	3.5	9.4	.	.	4.4	.	3.5	9.4	17.0	5.5	0.9	1.5	5.0	0.7	10.0	3.7	4.0	.	1.3	1.5	1.5	.	1.2	8.0	5.2	.	113.2	251	+68	24	22	11	17
	Bob.	Ober Briesnitz	110	6.2	1.6	0.4	2.3	2.8	4.8	3.2	0.3	0.2	2.0	.	2.6	8.9	16.3	3.2	0.2	2.1	2.9	.	9.2	3.5	.	.	4.5	1.5	0.5	.	1.2	5.9	3.8	1.5	91.8	204	+47	26	21	14	14
		Buchelsdorf	125	3.1	0.8	0.0	3.0	4.0	6.1	7.7	0.3	0.8	2.3	.	3.3	7.5	19.5	4.5	0.7	0.6	6.2	1.3	13.5	3.1	4.5	.	2.2	0.9	.	0.3	1.7	7.4	4.7	.	116.0	223	+64	26	19	16	17
O.	O.	Crossen	45	6.0	7.1	.	2.4	2.0	5.4	4.4	0.6	0.1	3.5	0.1	2.6	4.4	21.7	2.5	.	0.8	3.0	2.4	6.2	3.1	3.1	.	0.9	0.8	.	.	1.8	8.5	4.5	.	92.9	227	+52	25	19	11	15
Lausitzer Neisse	Zittau	Oybin	415	6.5	6.4	2.6	2.0	5.0	1.7	4.6	4.7	4.7	1.7	0.1	7.6	24.6	14.2	8.3	0.4	6.7	9.6	3.0	5.1	8.7	2.0	0.0	0.2	0.8	.	.	4.2	24.3	6.8	0.2	163.4	240	+95	27	22	20	31
		Walddorf	393	8.7	4.3	0.8	3.6	3.4	0.9	3.2	0.3	5.2	.	.	4.0	12.1	8.2	5.3	.	2.0	6.6	0.8	6.6	13.3	3.5	.	3.0	0.5	.	1.6	1.2	10.4	5.0	0.2	114.1	194	+55	26	20	15	21
		Zittau	240	5.3	4.7	0.8	1.4	3.4	0.3	3.3	0.5	0.8	0.9	.	4.0	8.3	5.8	5.1	0.0	2.2	5.5	0.3	3.8	5.9	1.2	.	0.4	0.1	0.6	.	1.4	13.7	6.8	0.4	87.5	178	+39	27	17	15	18
	Lausitzer Neisse	Hirschfelde	222	4.2	5.6	0.6	1.7	3.0	0.4	3.7	0.1	0.0	0.1	.	3.6	11.0	5.7	5.8	.	1.4	5.6	0.2	4.8	6.6	2.5	.	0.9	0.2	0.5	.	0.9	6.3	3.8	.	79.2	180	+35	25	16	15	16
		Reichenau	253	7.4	7.6	0.5	2.4	3.3	0.7	5.3	0.0	.	.	0.0	4.2	8.3	4.0	4.3	.	2.4	4.1	.	4.5	6.4	3.2	.	0.9	0.0	0.5	.	0.0	6.8	3.0	.	79.8	190	+38	20	16	9	14
		Oberstrahwalde	362	8.4	8.6	1.8	2.8	3.7	1.6	5.7	0.2	1.1	0.4	.	5.5	12.0	7.0	6.8	.	.	6.4	.	6.6	9.7	2.5	0.0	1.3	0.4	0.6	.	2.0	10.8	2.1	0.2	107.7	234	+62	25	20	15	18
		Schönberg	215	11.5	2.3	0.6	1.8	4.9	1.9	4.0	0.0	.	.	.	4.4	10.0	7.6	6.2	0.1	0.9	5.0	.	8.1	6.2	4.1	.	1.5	0.9	1.9	.	0.9	6.6	1.9	0.3	93.6	209	+49	24	18	11	19
		Görlitz	211	10.2	7.0	0.3	2.5	5.4	1.1	5.6	0.1	0.1	.	.	4.5	15.0	12.6	9.6	0.1	1.7	9.0	0.4	10.6	8.8	4.1	.	1.7	0.3	1.6	1.1	0.4	15.2	5.4	0.8	135.2	281	+87	28	20	15	14
		Lichtenberg	230	5.8	3.4	1.8	1.7	4.4	1.2	4.3	0.1	0.2	0.0	.	1.8	14.6	11.9	8.6	0.1	1.2	7.4	0.1	5.1	6.4	4.1	.	1.3	0.3	0.9	0.3	0.1	5.9	3.3	0.5	96.8			28	19	11	15
		Gelblach	160	(3.0)	(2.0)	(0.5)	(1.0)	(2.0)	(2.5)	(3.0)	.	.	(2.0)	.		10.0	12.0	6.0	3.5	1.5	8.0	.	8.6	4.2	5.0	.	1.5	0.5	2.0	1.0	.	2.5	12.0	.	98.3	177	+40	23	20	11	14
		Muskau	107	(3.7)	6.7	0.1	2.1	3.7	2.1	4.6	0.2	0.7	3.2	0.2	3.6	11.6	14.6	4.8	0.4	1.4	5.0	0.3	8.8	7.5	4.6	.	1.7	0.5	0.4	0.2	2.2	9.0	8.4	0.6	109.9	229	+62	30	20	16	14
		Forst	75	4.0	3.4	.	4.5	1.7	2.5	1.0	0.3	0.1	1.7	0.6	2.0	8.0	17.0	1.5	0.0	2.6	2.7	0.9	5.6	4.4	3.8	.	0.8	1.9	0.9	0.0	1.3	12.6	3.6	0.0	89.4	218	+48	26	20	14	15
	Lubst	Sommerfeld	85	6.7	1.2	.	2.5	2.7	3.0	16.0	1.2	.	3.2	.	1.7	8.0	16.8	2.7	0.6	1.0	4.0	0.2	9.0	2.5	5.0	.	0.9	1.1	0.5	0.8	2.0	6.5	5.0	0.1	104.9	228	+57	27	21	10	14
		Kanig	65	6.1	1.4	.	2.7	1.5	2.8	2.9	0.3	.	1.8	.	2.5	7.9	20.9	3.0	0.8	2.3	5.9	0.0	6.5	2.7	4.5	.	0.9	0.7	1.9	0.0	1.8	9.8	3.7	.	93.0	238	+57	24	20	10	15
		Guben	76	5.6	0.7	0.1	1.9	1.7	1.7	4.8	1.3	0.2	3.3	0.4	1.4	7.3	16.9	2.4	1.5	0.8	3.0	0.0	3.9	0.7	3.9	.	0.3	0.5	0.2	.	1.9	10.8	8.1	0.0	85.3	194	+41	27	18	11	12

* Heerwegen
** Oberquell

1938

Tägliche Niederschlagshöhen in Millimetern, gemessen um 7 Uhr morgens

Januar

Flußgebiet		Ort	See-höhe m	1	2	3	4	5	6	7	8	9	10	11	12	13	14	15	16	17	18	19	20	21	22	23	24	25	26	27	28	29	30	31	Monatssumme mm	% d. Norm.	Abweichung v. d. Norm.	Zahl der Tage mit Niederschl. ≥0.1	≥1.0	Schnee ≥0.1	Gewitter
Warthe bis Lausitzer Neisse	Oder	Fürstenberg	28	7.4	0.7	0.3	4.3	1.1	2.4	2.1	0.7	0.7	1.8	.	3.3	3.4	18.9	2.8	0.9	0.4	3.0	1.1	6.9	1.6	3.6	.	0.4	0.9	.	1.0	3.5	9.1	9.2	0.3	91.2	276	+ 38	28	19	13	12
		Ziebingen	51	8.8	1.0	.	6.3	0.7	8.0	3.8	0.4	.	4.3	.	2.6	3.3	19.0	1.8	1.1	0.8	1.6	0.1	10.8	2.0	3.9	.	0.4	0.3	.	0.4	1.7	8.7	1.7	.	93.5	234	+ 54	25	18	12	18
		Müllrose	42	4.0	0.8	0.7	2.8	1.2	1.4	3.0	1.2		2.4	0.8	3.1	3.4	17.2	4.4	1.3	0.9	2.5	1.1	6.2	1.1	3.8	.	0.6	0.7	.	0.4	1.8	4.8	3.9	.	75.5	198	+ 38	27	20	11	17
		Sternberg	95	7.5	.	0.3	6.0	1.3	8.2	2.2	2.4	0.3	2.9	0.3	1.9	1.7	21.1	2.4	0.8	0.9	3.0	.	12.1	1.6	4.9	3.6	0.5	0.9	2.3	1.1	3.1	7.2	3.6	1.1	104.6	233	+ 60	29	22	13	15
		Frankfurt Oder (Stadtgärt.)	76	8.4	1.1	0.9	3.5	1.0	3.8	2.2	1.1	0.5	7.2	0.4	2.1	2.3	18.2	2.1	1.2	1.1	3.4	0.2	6.3	1.7	5.0	.	0.4	0.4	0.3	3.9	2.3	8.6	4.6	0.7	94.9	237	+ 55	30	22	15	14
		Küstrin	21	6.7	1.9	0.3	5.4	.	6.9	0.6	1.4	.	3.4	.	1.3	0.3	14.4	2.4	0.6	2.9	3.1	0.2	7.0	0.6	4.2	.	0.1	0.4	.	.	0.9	3.6	2.8	.	71.1	192	+ 34	24	15	8	13
Warthe	Netze bis Quelle	Breitenmarkt	253	3.7	2.3	0.6	0.2	2.5	1.6	1.5	0.2	.	1.2	.	1.2	9.6	2.4	10.3	0.5	2.9	8.0	3.4	2.5	2.3	1.8	0.8	.	6.1	0.5	0.2	5.9	.	4.9	.	76.2			26	19	15	19
		Kirchlinden	192	1.4	2.8	0.2	0.6	2.4	1.0	1.3	.	.	0.2	.	0.8	9.6	6.3	11.9	6.3	0.3	6.2	0.3	6.2	4.0	1.5	0.0	.	3.2	0.0	0.4	3.0	0.3	2.8	.	73.0			24	16	12	13
		Wierzebaum	63	12.3	.	.	3.6	.	.	3.9	.	0.1	.	1.1	1.0	3.0	31.0	(9.0	(3.0	0.4	5.7	3.1	10.0	0.7	.	.	.	0.5	4.5	.	3.8	8.0	3.0	.	106.9	282	+ 69	20	16	5	13
		Keilchensee	43	3.4	.	.	3.8	0.1	2.7	7.1	1.2	0.4	2.6	0.6	1.5	0.6	14.8	3.2	0.5	0.4	6.1	0.3	8.2	0.2	3.3	.	0.2	0.9	1.2	0.1	2.1	5.8	3.1	.	70.4	164	+ 27	27	16	10	15
		Dürlettel	101	8.0	.	.	2.4	1.5	1.8	3.8	1.3	.	1.7	.	1.0	0.8	16.8	5.0	6.0	1.0	2.5	.	14.8	.	3.0	0.5	.	0.6	0.8	0.7	.	6.5	3.0	1.0	94.5	264	+ 53	23	18	9	16
		Blesen	40	2.3	0.1	.	0.7	0.0	0.5	0.4	0.5	.	1.0	0.0	0.2	0.9	14.3	5.3	.	0.3	3.2	.	9.7	.	2.4	.	0.0	0.5	0.6	1.4	0.4	1.9	2.8	.	43.4	146	+ 15	21	10	9	14
	Netze, Kddow u. Lobsonka	Dobrin	158	(7.0)	.	.	(1.0)	.	(2.0)	0.1	0.2	0.8	(1.0)	.	.	.	4.3	2.1	0.7	9.8	1.3	4.3	5.0	3.5	0.0	1.5	4.6	1.2	1.4	2.1	5.7	6.5	0.4	.	65.5	187	+ 31	23	13	12	22
		Neustettin	139	6.8	0.1	.	2.0	0.5	2.8	0.2	1.3	0.4	2.4	.	.	0.6	2.4	3.5	0.9	1.2	8.5	.	3.9	.	3.2	.	0.5	3.7	.	1.0	2.7	3.2	3.4	0.5	56.5	135	+ 15	24	16	15	17
		Gr. Karzenburg	162	13.0	.	.	3.0	0.3	2.5	0.3	0.5	0.4	2.0	.	.	.	0.7	.	3.0	5.0	13.0	.	3.0	.	4.0	.	4.0	2.0	3.0	.	4.2	9.3	1.0	4.0		78.2	140	+ 22	21	16	13	22
		Hammerstein	135	7.0	.	.	2.9	.	3.5	.	1.0	.	1.9	.	.	.	4.5	0.9	1.4	0.9	12.5	.	6.0	.	2.5	.	0.5	1.7	0.7	0.5	2.9	6.6	4.2	0.7	64.8	154	+ 22	20	14	10	21
		Ratzebuhr	128	3.9	.	.	2.6	.	2.7	.	1.6	1.0	2.5	.	.	.	7.6	1.0	1.2	0.6	8.9	0.2	6.5	0.6	2.7	.	0.2	3.6	.	0.9	2.0	7.4	4.2	0.4	64.3	161	+ 24	22	16	10	24
		Jastrow	107	4.1	.	.	3.1	0.1	2.1	1.7	1.4	0.4	2.1	.	.	.	2.3	10.3	2.3	3.9	3.9	0.5	2.7	.	.	.	1.5	1.8	.	2.3	1.7	2.5	2.9	0.7	54.0	135	+ 14	22	18	10	19
		Hasenfier	143	6.8	.	0.1	3.3	0.0	2.1	0.0	.	2.1	1.2	.	.	0.2	5.3	3.3	1.2	0.8	7.7	0.1	6.1	0.3	2.8	0.1	0.1	2.5	0.6	1.2	2.6	9.8	4.3	0.3	65.1			25	16	10	22
		Pielburg	140	4.2	.	.	4.6	0.1	2.4	.	1.0	0.3	1.8	0.1	0.4	0.2	5.6	2.1	0.6	0.4	8.3	.	5.1	0.2	3.2	.	0.2	4.3	3.4	1.2	2.3	8.2	2.0	1.9	64.1	164	+ 25	26	17	16	19
		Brotzen	143	4.0	.	.	2.3	.	1.5	.	0.8	0.6	1.2	.	.	0.3	6.3	2.4	0.8	1.9	7.2	1.2	4.3	0.3	3.2	.	0.3	3.9	1.7	2.2	2.0	4.6	4.2	0.3	57.4	155	+ 20	24	17	14	25
		Neuhof (Kr. Dramb.)	145	7.6	.	.	7.5	.	4.6	.	1.0	0.3	1.3	.	.	0.2	6.0	1.2	1.0	1.2	6.5	0.3	7.2	.	5.2	.	0.8	4.8	1.6	1.2	4.0	3.0	.	4.6	71.0	154	+ 25	22	18	10	20
		Deutsch Krone	118	4.2	0.0	0.0	0.2	0.0	0.2	0.0	1.3	0.4	1.9	0.0	.	0.0	6.2	6.1	1.4	0.0	8.5	.	4.7	.	2.6	.	0.2	9.8	0.5	0.6	0.4	5.1	5.8	0.1	60.2	137	+ 16	20	12	9	19
		~~Krojanke~~ +	~~104~~	7.9	.	.	2.1	.	1.4	0.7	0.8	0.4	0.8	.	0.0	0.7	7.5	2.5	1.5	0.4	9.4	.	7.5	.	3.6	.	0.2	2.7	0.5	1.5	1.3	2.4	6.1	4.6	67.4			23	14	12	26
		Schneidemühl	57	6.4	.	.	3.4	.	1.6	0.1	1.3	0.9	2.8	.	0.2	0.6	9.1	4.9	0.0	3.8	9.0	.	7.3	0.3	2.7	.	0.2	3.4	0.2	0.1	.	9.6	5.0	0.5	73.4	216	+ 39	23	14	14	20
	Netze	Hammer	50	(5.0)	0.0	.	7.9	.	.	.	3.6	2.3	4.4	.	.	0.5	10.3	3.5	2.3	0.6	7.2	3.4	7.1	0.0	3.4	0.2	0.6	2.1	1.1	0.2	0.4	(3.3)	(3.3)	0.9	67.6	193	+ 33	23	16	9	18
		Glashütte	40	5.5	.	.	4.0	.	2.0	.	.	2.2	0.4	.	.	0.7	11.1	6.0	0.8	0.3	7.5	.	7.1	0.3	3.0	.	0.5	2.2	(1.0)	2.0	1.7	5.1	4.0	.	67.4	173	+ 28	21	15	6	16
	Netze, Drage	Wusterwitz	125	7.6	.	0.2	6.2	0.2	4.5	.	1.9	.	0.7	.	.	0.1	10.0	2.8	0.9	1.1	7.0	.	2.7	0.2	4.3	.	.	3.4	2.3	.	4.3	6.8	2.6	2.4	73.2			22	16	13	17
		Dramburg	123	5.3	.	0.2	4.6	0.3	1.8	0.5	1.5	0.4	2.2	.	0.2	0.3	7.2	3.4	0.9	0.8	5.8	0.4	2.3	0.3	3.7	0.1	0.3	3.4	1.7	0.5	4.7	3.5	2.9	0.6	59.6	145	+ 19	29	15	15	18
		Wedelsdorf	94	4.2	.	0.5	2.9	0.0	5.1	.	0.1	.	2.2	.	0.0	.	4.0	5.5	0.1	0.5	7.5	0.8	0.3	.	4.0	.	0.1	2.7	1.0	3.7	4.5	8.6	7.8	1.6	67.7	147	+ 22	22	15	10	18
		Henkendorf	120	6.4	.	.	4.2	.	2.2	.	.	0.4	2.2	.	.	.	6.3	6.9	6.2	0.8	5.8	.	3.7	.	3.6	.	0.5	5.4	2.5	0.4	2.3	5.3	4.1	1.2	70.4	144	+ 21	20	16	9	16
		Krumpohl	100	7.5	.	.	5.1	.	3.4	1.7	.	0.2	2.1	.	.	0.3	11.1	7.7	1.9	.	8.5	.	6.0	.	(3.0)	.	(0.5)	6.8	.	.	(1.0)	6.1	14.1	.	87.0	198	+ 43	18	15	9	20
		Klosterfelde	59	4.4	.	.	4.2	.	2.2	.	2.0	.	2.9	.	.	0.7	12.5	3.9	0.7	.	6.0	.	5.5	.	3.2	.	.	1.3	.	0.9	3.7	6.7	4.5	.	65.3	148	+ 21	17	14	8	16
	Netze	Driesen	31	6.9	.	.	3.1	.	2.5	2.1	1.3	1.3	2.3	.	0.5	1.6	15.3	4.0	0.1	1.1	6.9	0.7	7.0	.	.	.	.	2.3	.	0.6	1.6	3.5	4.2	.	68.9	160	+ 26	21	17	10	15
		Friedeberg	75	3.8	0.3	0.0	3.4	0.0	1.8	1.7	2.7	0.0	1.0	0.0	0.2	0.7	12.3	3.3	0.4	0.5	6.1	0.4	6.2	0.0	3.4	.	0.0	1.7	1.5	0.6	1.9	1.5	2.9	0.0	58.3	119	+ 9	23	16	12	16
	Mündung-Netze	Schmiddelbrück	65	4.6	.	.	5.3	.	2.8	1.4	1.3	.	2.3	.	0.2	0.7	12.8	2.7	.	0.8	5.4	.	6.5	0.6	3.0	.	0.1	1.2	0.8	1.2	2.0	3.2	2.7	.	61.6	128	+ 14	22	16	9	21
		Landsberg a. d. W.	68	5.0	1.0	0.5	4.0	0.5	4.0	1.5	2.0	0.5	2.0	0.5	4.4	1.4	11.8	3.0	.	0.6	6.2	.	7.5	0.3	3.6	.	0.2	1.0	0.8	1.9	1.5	6.3	4.8	.	72.8	169	+ 30	27	18	14	16
		Zielenzig	70	7.3	.	.	6.7	1.1	11.3	1.8	1.7	0.0	3.6	.	1.4	0.6	19.3	4.3	0.7	0.7	5.1	.	11.9	1.5	5.5	.	0.6	2.3	0.5	1.2	1.7	10.8	5.7	.	113.3	241	+ 66	24	19	13	17
		Kriescht	19	4.0	0.5	.	2.9	0.5	3.2	1.7	1.2	.	0.6	.	0.7	0.8	12.1	1.9	0.8	1.0	3.8	.	6.3	1.5	3.4	.	0.1	0.5	0.4	0.2	1.7	2.7	4.2	.	56.7	145	+ 18	25	15	12	14
		Drossen	50	3.0	0.8	.	5.0	3.0	5.5	0.3	1.5	0.1	1.4	0.0	1.0	1.1	17.6	4.3	3.1	.	2.6	0.1	9.0	2.4	3.2	.	0.0	1.0	1.3	2.3	2.0	6.2	3.9	.	81.7	204	+ 42	25	21	12	15
Mündung bis Warthe	Oder	Soldin	76	6.9	0.7	0.8	7.1	.	3.7	1.6	1.1	0.1	2.7	.	0.0	0.4	13.0	3.8	0.3	1.5	6.2	.	4.3	1.5	4.1	0.0	0.1	0.4	0.6	2.1	4.0	4.3	4.9	0.0	76.2	173	+ 32	25	17	11	16
		Berneuchen	44	4.9	1.0	0.5	5.0	0.1	4.7	0.8	1.3	0.2	4.2	0.1	0.1	0.4	11.3	2.2	1.0	3.0	5.8	0.1	5.8	1.0	4.3	.	0.3	1.5	0.2	1.7	2.8	4.2	2.4	.	70.9	186	+ 33	29	19	11	15
		Grüneberg	69	9.2	2.9	2.0	.	0.2	6.1	0.7	3.8	1.3	4.5	1.3	1.1	0.5	11.1	3.6	0.3	5.6	4.2	0.4	3.4	1.1	4.4	.	0.2	0.6	0.2	1.2	2.4	3.9	1.5	0.2	77.9	205	+ 40	29	20	11	13
	Oder	Müncheberg	60	1.5	0.0	2.0	2.7	0.0	1.5	1.1	0.3	1.3	1.7	0.3	1.2	2.0	14.6	2.1	0.6	2.9	4.1	0.2	1.1	1.4	3.4	.	0.4	0.6	0.0	1.6	2.4	3.1	4.5	0.2	58.1	142	+ 17	26	20	12	13
	Alte Oder	Wriezen	8	3.1	2.1	1.8	3.3	.	2.0	1.1	1.0	.	3.8	1.1	0.8	0.2	11.2	2.7	0.7	3.1	5.3	0.2	1.2	0.3	4.0	.	0.1	0.4	0.2	2.5	1.7	6.0	3.7	.	63.6	163	+ 25	27	19	12	15
		Kienitz (Amt)	9	7.7	0.8	0.7	5.2	0.4	4.0	0.5	1.7	1.1	3.5	0.3	0.8	0.7	11.2	2.9	0.9	3.7	4.0	.	5.2	4.8	5.5	.	.	0.4	.	1.2	1.5	4.0	2.6	.	71.4	183	+ 32	26	16	11	14
		Eberswalde	42	3.5	0.7	3.6	3.0	0.0	1.9	1.6	1.0	1.1	4.5	1.1	3.0	0.5	11.9	1.2	0.1	5.9	4.1	0.2	1.7	1.1	3.7	.	0.2	0.1	0.0	1.8	2.5	1.0	2.9	0.0	70.4	156	+ 25	27	21	14	16

+ Seedorf 774

1938 **Tägliche Niederschlagshöhen in Millimetern, gemessen um 7 Uhr morgens** Januar

Flußgebiet		Ort	Seehöhe m	1	2	3	4	5	6	7	8	9	10	11	12	13	14	15	16	17	18	19	20	21	22	23	24	25	26	27	28	29	30	31	Monatssumme mm	% d. Norm.	Abweichung v. d. Norm.	Zahl der Tage mit Niederschl. ≧0.1	≧1.0	✳ ≧0.1	☒
Mündung bis Warthe	O.	Königsberg (Nm.)	19	8.0	1.2	.	4.3	.	4.0	1.5	1.2	.	1.8	.	0.8	.	12.0	.	0.5	6.0	6.0	.	3.8	1.3	4.0	.	0.1	0.3	.	0.6	2.9	(3.5)	(2.0)	.	66.4	202	+30	21	16	8	13
	Warthe	Friedrichswalde	85	4.0	2.1	0.8	4.4	0.0	4.0	1.3	1.5	0.4	8.0	0.5	8.6	0.9	11.7	0.9	0.8	6.3	5.2	0.3	1.6	1.4	3.8	0.1	0.4	7.3	0.4	0.6	2.7	3.8	2.8	.	80.6	180	+36	29	18	11	18
		Angermünde	45	3.8	0.8	2.2	3.9	0.1	2.5	0.7	1.2	0.0	2.9	.	4.5	0.5	10.4	2.3	0.4	4.9	5.9	0.0	2.2	0.8	3.6	0.2	0.0	5.4	.	4.4	3.0	6.1	3.1	.	75.8	181	+34	25	18	11	15
		Gramzow	65	3.8	2.4	0.6	3.9	.	0.9	0.1	1.8	0.5	4.5	0.6	5.8	0.1	12.2	0.3	0.3	4.7	7.4	.	3.2	0.8	4.0	.	0.2	0.7	0.4	1.3	3.6	4.4	3.1	.	68.6	177	+30	27	15	14	15
	Oder	Gartz	5	4.5	1.4	1.7	3.8	.	2.4	0.8	1.6	0.2	2.8	.	2.5	0.0	10.3	1.7	.	4.4	5.0	.	2.6	1.4	3.1	0.2	0.2	0.3	.	1.5	2.3	2.9	1.8	.	59.4	179	+26	24	19	12	13
		Bahn	50	20.2	0.5	0.4	4.2	.	4.0	0.5	1.8	0.2	1.2	0.6	1.3	.	15.2	3.2	0.9	5.0	5.3	.	4.2	2.4	4.6	.	0.6	1.0	0.6	0.5	3.2	4.3	3.3	.	87.2	256	+53	26	16	13	16
		Stettin (Stadt)	34	9.1	2.7	0.8	5.6	0.4	3.2	0.4	0.9	1.0	4.3	2.2	1.2	0.3	11.1	2.7	0.2	2.3	4.5	.	0.5	0.3	3.5	.	0.5	0.8	0.1	.	3.6	4.2	0.6	0.1	67.1	152	+23	28	15	13	17
	Plöne	Berlinchen	64	5.4	2.0	.	2.3	.	4.4	0.8	1.4	.	2.8	.	0.3	0.3	11.3	3.5	0.8	2.5	5.0	.	5.6	0.1	4.1	0.2	0.1	1.3	.	.	4.0	7.0	1.6	.	66.8	160	+25	23	16	9	14
		Pyritz	40	3.7	0.8	0.5	3.4	0.0	2.1	0.5	0.7	0.1	2.7	0.3	1.2	0.1	11.6	4.0	0.2	1.0	6.0	.	3.1	0.1	3.2	.	0.1	0.3	0.0	0.0	2.9	5.1	2.4	.	54.1	148	+17	25	13	14	15
	Ihna	Butow	90	5.9	0.1	1.0	5.2	0.2	4.9	0.2	2.7	0.3	2.3	.	1.2	0.4	2.3	3.7	1.8	0.1	6.6	.	1.2	1.1	0.1	0.9	2.8	3.5	0.4	.	5.0	3.5	2.9	0.4	67.7	151	+23	28	18	15	18
		Arnswalde	55	4.8		0.8	4.5	.	6.5	0.9	1.2	0.3	0.5	.	0.9	0.2	11.3	4.7	1.3	0.8	8.0	0.2	3.0	.	4.2	.	0.5	3.2	1.3	1.1	2.6	3.8	6.2	.	72.8	170	+30	25	16	13	14
		Voßberg	85	5.4	0.1	0.6	3.7	0.2	3.7	.	1.8	0.8	4.2	0.2	1.5	0.3	14.0	0.1	1.5	5.0	4.0	.	2.2	.	3.7	.	0.3	2.3	1.6	.	4.7	7.8	2.0	0.2	71.9	150	+24	26	17	14	18
		Stargard	28	6.6	0.7	0.9	4.9	0.0	3.8	1.3	2.5	0.5	3.8	0.8	1.7	0.3	12.3	4.6	0.4	1.4	6.9	0.0	3.0	0.6	4.6	.	0.3	1.8	0.5	0.1	4.7	5.8	1.2	0.0	76.0	185	+35	27	17	14	18
		Gollnow	16	10.2	0.4	0.3	5.4	0.0	1.9	1.0	0.4	.	0.4	1.7	1.9	0.2	9.6	1.7	.	3.2	2.8	.	1.7	0.4	4.2	.	.	1.7	0.3	.	5.7	5.5	0.8	.	61.4	145	+19	23	15	14	18
Von der Oder bis zur dänischen Grenze																																									
Stettiner Haff	H.	Neuhaus (Kr. Randow)	18	7.6	3.2	1.9	5.7	0.4	3.1	.	2.8	0.3	3.8	1.7	1.0	0.2	11.5	0.6	0.2	3.6	3.3	.	2.0	0.4	3.7	.	0.4	1.5	0.5	0.1	3.9	5.3	1.3	0.1	70.1	139	+33	28	18	14	18
	Uecker	Kaakstedt	45	3.6	2.6	0.9	3.7	0.1	2.7	.	2.1	.	2.2	.	0.1	0.9	11.8	0.7	0.7	4.8	4.6	.	2.1	0.7	2.8	0.1	0.2	0.7	0.7	0.7	2.0	4.2	2.8	.	58.5	134	+15	26	14	10	13
		~~Prenzlau~~ *	~~33~~	5.5	3.1	1.5	5.1	0.0	1.5	0.6	1.6	0.4	4.2	0.7	2.3	0.5	13.3	.	0.3	3.1	1.8	.	2.5	1.1	2.7	0.2	.	0.8	0.3	.	2.5	3.0	2.5	.	61.1	153	+21	25	17	12	13
		Feldberg i. M.	90	5.7	0.9	1.4	4.5	0.1	3.7	.	.	4.1	3.4	3.5	1.2	.	13.8	.	1.3	6.2	(4.8)	.	1.9	1.1	2.5	.	0.1	1.2	0.7	0.5	2.9	5.7	2.7	.	73.1	140	+21	24	19	12	18
		Schönhausen	108	(1.5)	(0.5)	(2.5)	5.2	(1.3)	(6.2)	.	.	(1.0)	2.0	0.3	.	.	11.4	.	.	3.0	3.2	.	1.4	2.0	2.3	.	0.2	.	0.8	.	2.2	2.4	(1.0)	.	48.4	107	+ 3	20	16	12	14
		Pasewalk	14	6.5	1.4	0.3	(6.1)	0.0	0.3	.	1.3	0.2	2.2	0.8	1.4	0.1	9.4	0.3	0.2	2.5	1.7	.	1.6	0.2	2.5	.	0.0	0.2	0.2	0.7	2.3	2.9	1.4	0.1	47.0	115	+6	26	14	14	16
		Ückermünde	2	4.6	1.7	5.4	6.8	0.2	0.4	0.2	0.9	1.6	2.8	1.8	.	0.2	8.2	.	.	4.6	3.7	.	2.4	2.2	2.9	.	.	1.3	0.6	0.4	5.2	2.4	3.8	.	64.3	156	+23	24	17	14	15
	Haff	Schwichtenberg	10	3.6	0.6	2.6	4.0	0.2	1.0	.	1.2	2.1	2.9	2.1	0.3	0.3	8.5	.	0.9	3.2	2.3	.	1.6	0.5	2.5	.	0.1	0.3	0.6	0.7	3.2	2.9	2.7	.	50.9	142	+15	26	16	12	14
		Kaseburg	3	6.3	4.0	2.8	6.3	0.0	2.7	0.1	2.6	0.4	4.0	0.0	1.8	0.2	7.6	0.2	0.8	4.0	0.1	.	4.2	.	3.0	.	.	0.2	.	.	6.5	7.2	4.3	.	69.8	171	+29	22	15	14	15
		Misdroy	7	7.5	1.4	2.0	6.6	0.4	2.8	0.6	1.5	0.5	2.7	1.3	.	0.2	4.7	1.4	0.5	3.2	3.9	.	1.2	.	3.5	.	0.4	1.4	1.0	0.3	6.1	3.5	2.9	.	61.5	138	+17	26	15	15	14
		Kölpinsee	1	3.5	3.4	2.8	6.5	2.0	1.4	.	2.5	1.2	1.5	4.2	.	0.5	5.4	0.5	1.2	2.1	4.3	.	1.8	.	2.5	.	.	2.2	1.4	1.1	6.5	3.8	2.5	.	64.8	143	+25	24	22	14	14
	Peene	Vollrathsruhe	97	1.8	3.2	2.5	1.9	1.3	5.8	.	0.9	0.5	4.2	0.5	0.8	0.5	12.4	.	2.3	2.5	7.8	.	2.7	0.8	1.3	.	0.2	0.5	0.9	1.3	9.5	9.0	3.9	.	78.0	163	+30	26	19	14	14
		Malchin	10	2.9	0.3	1.9	5.0	0.1	3.8	0.0	1.4	0.5	2.2	1.7	0.5	0.2	12.5	.	1.5	2.8	3.8	.	1.9	0.7	1.6	.	0.0	0.1	0.6	0.3	5.9	8.9	2.1	0.2	63.4	162	+24	26	16	14	13
		Dargun	15	2.5	0.3	2.5	5.1	0.4	1.5	.	1.7	0.8	3.9	0.7	1.3	0.5	10.0	.	2.2	1.9	5.1	.	2.8	0.6	1.9	0.1	.	0.6	0.8	1.5	8.6	5.9	4.1	.	67.3	149	+22	26	17	13	14
		~~Karpin~~ **	~~78~~	3.6	0.3	0.8	3.1	0.6	3.2	1.4	1.2	2.3	4.9	2.4	0.5	1.0	13.2	0.6	1.4	5.5	5.8	.	2.4	1.7	2.3	0.0	0.6	1.3	1.0	0.2	3.4	6.7	3.3	0.2	75.3	144	+23	29	21	14	15
		Vorheide	112	5.2	.	2.8	3.6	.	2.3	.	.	1.7	4.2	3.0	.	0.3	6.3	0.5	0.0	4.5	3.6	.	1.8	0.9	3.2	.	0.1	.	0.5	1.5	1.2	7.6	5.4	.	60.2	146	+19	21	16	13	13
		Neubrandenburg	17	1.5	.	1.3	2.0	0.5	1.2	0.2	1.5	0.6	2.3	.	.	2.6	8.9	0.6	1.0	3.5	2.2	.	1.3	0.9	1.8	.	.	0.2	0.3	0.5	3.4	3.4	1.6	0.3	43.6	105	+ 2	25	16	10	12
		Treptow a. T.	28	2.2	.	0.7	5.5	1.2	2.7	0.2	1.4	.	3.4	2.7	.		8.4	.	1.3	4.0	2.2	.	2.3	1.0	1.9	0.4	.	0.3	0.9	0.7	3.4	5.0	2.5	.	54.1	126	+11	23	17	11	16
		Groß Rakow	22	2.7	.	1.8	3.5	0.4	0.7	0.7	1.0	1.0	3.4	2.5	0.1	0.3	5.3	.	2.2	1.6	5.2	.	2.8	0.4	2.1	.	0.2	0.9	0.5	1.3	7.7	2.9	6.1	0.5	57.8	142	+17	27	17	10	13
		Tribsees	5	2.9	0.1	0.4	5.6	0.4	1.1	0.2	1.1	0.4	4.5	0.8	0.3	0.2	6.3	.	2.8	1.9	4.7	.	2.7	0.5	1.8	.	.	0.8	0.7	0.7	2.2	8.6	3.5	(0.5)	61.7	138	+17	27	14	15	14
		Pensin	5	2.5	0.7	2.0	5.3	0.0	0.9	0.8	0.6	0.2	2.5	2.3	0.1	0.1	6.9	0.3	1.8	1.5	4.5	0.0	2.5	0.2	1.7	0.0	0.0	0.9	0.3	2.2	6.8	2.8	4.9	.	55.3	134	+14	26	15	11	13
		Gützkow	18	1.4	.	1.2	2.1	0.6	1.8	.	0.8	1.0	4.8	4.5	0.1	0.3	8.7	0.3	0.8	1.8	5.1	.	2.5	1.0	3.0	.	0.2	0.9	0.2	2.0	5.5	2.3	4.5	0.5	55.9	130	+13	27	17	13	15
		Anklam	5	4.2	0.5	3.0	3.9	0.7	1.0	.	0.8	2.2	2.1	2.0	.	0.1	5.6	.	1.8	2.8	0.7	.	2.6	1.1	2.3	.	0.1	0.9	0.3	0.2	5.9	3.0	3.1	.	50.9	119	+ 8	25	16	13	14
		Wolgast	8	3.1	0.7	1.9	5.7	.	1.8	.	0.9	1.7	2.0	3.2	.	0.1	4.1	.	0.9	2.2	4.7	.	0.4	0.9	2.4	0.5	0.1	1.2	0.5	1.2	6.1	5.2	5.9	0.5	57.9	129	+13	26	16	12	15
Mecklenbg.-vorpommersche Küste	Osts.	Greifswald	5	2.7	0.3	3.4	5.0	0.4	1.8	0.1	0.1	0.5	0.2	3.7	0.2	0.1	3.8	0.1	1.8	1.2	4.8	.	2.6	2.0	1.3	.	0.2	1.7	0.3	1.6	8.0	3.8	4.7	0.8	56.6	121	+10	29	17	13	13
		Reinkenhagen	28	4.2	.	0.7	4.1	1.8	0.0	1.2	0.5	.	3.0	0.8	.	.	6.0	.	2.7	1.1	6.4	.	0.7	0.6	1.8	.	.	1.9	1.0	.	9.9	2.5	1.1	.	51.5	118	+ 8	20	15	10	17
	Strelasund, Rügen	Putbus	50	2.1	0.4	5.1	3.3	1.4	0.5	.	1.7	1.3	5.8	3.7	.	.	4.8	.	2.7	2.6	7.5	.	2.2	0.4	2.5	.	0.3	1.2	.	0.3	10.6	4.2	2.2	0.4	73.2	146	+23	24	18	13	14
		Altenkirchen	20	4.2	0.3	2.1	7.1	0.6	3.2	.	2.3	.	2.6	0.8	.	.	3.9	.	4.1	2.0	5.1	.	2.0	0.3	2.6	.	.	1.5	0.3	.	9.9	6.4	4.2	.	65.4	138	+18	21	16	10	13
		Kloster	15	3.1	.	.	4.9	.	1.2	.	1.5	.	5.6	.	.	0.5	3.8	.	5.1	1.4	4.0	.	2.3	1.4	2.1	.	0.3	1.0	0.4	.	12.5	8.0	2.6	0.2	60.8	145	+19	20	16	7	.
		Gingst	8	4.2	1.0	0.3	6.2	0.7	2.3	.	2.4	0.3	6.3	1.6	.	.	1.7	.	3.2	4.5	6.8	.	2.6	0.7	2.6	0.2	0.3	1.5	.	.	10.1	5.6	5.8	0.3	68.2	133	+17	24	17	10	14
		Stralsund	5	3.9	.	0.6	6.3	0.6	0.8	0.2	0.6	0.6	5.3	1.1	.	0.1	3.9	.	3.0	1.6	5.4	.	3.4	0.9	1.6	.	.	0.6	0.1	0.0	10.0	6.8	3.8	2.3	64.0	133	+16	24	14	12	12

* Göritz 37
** Neustrelitz 64

1938

Tägliche Niederschlagshöhen in Millimetern, gemessen um 7 Uhr morgens

Januar

Flußgebiet		Ort	Seehöhe m	1	2	3	4	5	6	7	8	9	10	11	12	13	14	15	16	17	18	19	20	21	22	23	24	25	26	27	28	29	30	31	Monatssumme mm	Monatssumme % d. Norm.	Abweichung v. d. Norm.	Zahl der Tage mit Niederschl. ≥0.1	Niederschl. ≥1.0	✳ ≥0.1	☒
Mecklenbg.-vorpommersche Küste	Ostsee	Starkow +	~~7~~	4.5	.	0.5	0.3	2.5	7.3	.	0.9	0.6	0.6	0.4	.	0.4	(4.0)	0.7	2.8	2.7	6.7	.	3.5	7.1	2.4	.	0.3	7.3	0.3	.	0.2	77.1	3.9	4.7	72.5	76.5	+2.9	25	16	11	7
		Laage	25	3.0	1.8	0.1	7.7	0.4	4.7	.	7.3	0.2	4.4	0.2	0.5	0.2	16.0	.	3.3	7.5	4.0	.	3.5	0.3	1.7	0.5	0.2	0.7	2.5	2.6	3.4	73.0	3.2	-	90.3	16.7	+3.6	27	17	12	14
		Marlow	20	4.3	.	0.8	1.8	0.5	1.6	.	1.1	0.9	6.8	0.7	1.0	1.6	7.7	.	4.2	2.8	7.6	.	2.9	.	2.6	0.3	0.5	2.1	.	1.8	7.7	75.2	2.6	0.3	85.4	15.8	+3.7	25	18	12	13
		Zingst	1	1.7	1.6	0.0	2.7	0.3	1.6	.	1.5	0.6	3.3	0.3	0.1	0.3	4.3	.	3.9	2.1	4.8	.	2.8	0.4	2.3	0.1	0.0	1.0	0.5	.	10.3	9.0	3.3	1.6	60.4	13.4	+1.5	25	17	10	14
		Müritz	5	2.0	2.6	0.1	4.0	0.1	1.2	.	1.1	1.9	6.4	0.1	0.5	0.3	5.4	.	3.5	1.4	5.4	.	3.0	.	2.4	.	0.3	1.0	0.5	.	10.0	9.0	2.8	1.1	67.3	16.4	+2.6	25	18	13	13
	Warnow	Barnin	38	1.2	.	.	2.5	.	1.5	.	3.4	0.9	1.2	.	0.3	.	13.2	0.6	3.1	5.2	5.5	.	2.0	0.5	1.9	.	0.4	0.2	1.1	1.4	9.1	4.7	6.3	(2.0)	58.2	12.1	+1.0	23	17	10	14
		Goldberg	50	.	0.8	0.9	5.1	0.1	2.6	0.6	1.6	0.9	3.7	0.7	0.4	0.2	12.1	0.2	3.6	5.2	5.4	0.5	2.8	0.4	3.3	.	0.1	0.6	0.7	1.4	8.2	5.9	7.9	0.4	76.3	14.7	+2.4	29	14	13	13
		Güstrow	10	0.2	0.0	0.1	5.0	0.0	0.0	0.5	1.9	3.2	8.4	0.0	0.8	3.9	3.8	1.1	0.0	2.6	0.6	0.1	2.2	0.1	1.5	.	0.3	0.0	0.1	.	3.7	5.0	7.4	0.2	52.7	12.2	+1.0	23	13	9	13
		Bernitt	60	2.3	1.6	.	8.1	.	3.5	.	1.0	0.5	5.8	0.7	.	.	10.0	0.1	3.1	5.5	4.0	.	3.2	2.3	.	.	0.3	0.7	0.6	1.0	8.0	9.7	2.3	0.5	82.0	16.4	+3.2	23	16	11	15
		Rostock	45	2.0	1.9	0.1	5.3	0.2	2.7	0.0	1.2	0.2	3.5	0.2	0.2	0.3	7.2	.	4.1	3.7	7.9	.	3.3	0.2	1.7	.	0.0	1.9	1.7	0.2	10.9	8.5	3.3	0.1	72.0	16.4	+2.8	26	17	13	13
	Ostsee	Alt Gaarz	5	2.9	0.2	.	2.1	0.1	2.5	2.2	.	0.8	4.0	0.3	0.2	0.2	6.7	0.1	3.0	1.2	5.1	.	2.2	0.1	1.9	0.1	0.1	1.1	.	1.4	1.4	0.4	3.2	0.1	58.4	13.6	+1.5	27	16	7	13
		Kirchdorf	4	2.8	.	.	.	3.1	2.7	.	1.8	1.0	2.6	.	0.4	.	6.9	.	2.3	1.8	6.9	.	2.0	.	1.8	0.2	0.5	.	0.5	1.7	8.0	7.9	0.8	0.5	55.5	13.9	+1.6	21	15	9	10
		Boltenhagen	5	(1.0)	.	.	2.2	.	1.0	1.8	1.6	.	(2.0)	.	0.5	0.5	1.8	0.8	(2.0)	3.4	5.8	.	(1.5)	.	1.0	.	2.8	.	(1.0)	(3.0)	8.4	1.4.8	2.9	2.0	49.4	13.0	+1.1	22	19	7	11
Schleswig-holsteinische Ostküste	Trave	Segeberg	40	(0.5)	.	.	(1.0)	.	(2.0)	0.4	4.8	0.8	6.4	2.0	1.0	1.3	12.0	.	7.7	3.0	4.2	.	4.1	.	4.3	.	.	0.8	4.5	5.2	6.1	17.5	.	2.0	85.0	14.2	+2.5	22	18	10	5
		Nusse	41	0.9	.	.	1.6	0.1	1.6	1.8	1.7	1.5	7.0	0.6	1.3	1.3	12.9	.	3.3	3.4	4.3	.	4.6	.	3.0	.	.	0.3	2.2	5.4	6.6	12.4	6.4	0.3	84.5	14.1	+2.5	24	19	10	5
		Utecht	5	0.3	.	.	2.0	.	1.9	1.2	1.0	2.0	1.9	0.5	0.5	0.1	8.4	.	2.9	2.1	6.9	.	2.9	.	1.4	.	0.3	0.9	1.5	5.3	4.0	9.2	1.3	0.1	80.8	13.8	+1.7	24	17	10	8
		Lübeck	5	0.5	0.1	.	1.0	.	1.8	0.2	1.1	0.1	5.5	0.9	0.5	0.4	8.4	0.1	2.6	3.0	5.0	.	3.2	0.3	1.2	0.2	0.2	0.5	1.4	3.1	6.1	9.1	3.6	0.2	63.0	13.1	+1.5	28	15	12	4
		Ahrensbök	59	1.1	.	.	2.0	0.2	2.3	0.5	2.0	0.5	6.4	1.7	0.7	0.3	9.2	0.1	3.6	1.2	4.3	.	5.0	0.1	2.5	0.2	0.4	0.7	2.4	4.2	4.5	17.5	4.2	1.3	85.7	13.1	+2.0	28	18	11	.
		Grevesmühlen	35	(1.0)	.	.	3.1	.	.	0.4	.	.	7.8	.	.	.	8.9	.	4.3	2.5	4.1	.	3.5	.	2.0	.	.	1.3	.	3.6	7.2	10.4	3.7	2.2	86.7	15.0	+2.2	26	15	6	13
		Gadebusch	35	1.5	0.5	.	3.9	.	0.8	1.7	1.5	1.0	5.0	.	0.8	.	12.2	.	3.2	2.8	4.0	.	4.5	.	.	.	2.5	1.2	1.4	6.1	7.5	13.4	2.0	3.4	10.9	14.7	+2.6	22	18	11	10
		~~Travemünde~~ +	~~4~~	0.5	0.2	.	1.1	0.2	0.9	0.2	1.4	0.4	3.1	0.5	0.3	0.1	6.0	0.1	3.1	2.8	4.8	0.2	3.0	0.1	1.8	0.1	0.2	0.1	2.3	2.1	5.1	11.9	4.0	2.4	67.2	12.2	+1.1	30	15	13	5
	Ostsee	Dahmeshöved	16	.	0.3	.	0.0	0.2	.	.	2.5	.	4.0	.	.	.	5.6	.	2.3	2.9	2.1	.	1.0	.	1.2	.	.	0.2	2.1	.	2.0	1.2	5.1	1.9	41.2	10.3	+1.1	16	13	6	.
		Großenbrode	8	.	0.1	.	.	.	0.4	.	2.6	.	6.5	.	.	.	6.0	.	2.3	1.8	2.0	.	1.0	.	2.0	.	2.0	.	2.0	.	2.7	0.4	3.0	.	43.9	10.2	+1.1	15	13	6	10
		Marienleuchte	10	.	.	.	.	.	.	.	4.1	.	3.3	.	.	.	2.4	.	2.9	1.5	3.1	.	3.8	0.2	2.4	.	0.3	.	0.1	.	4.0	6.0	2.0	.	36.1	10.3	+1.1	14	11	2	5
		Lensahn	12	0.9	0.0	.	1.0	.	0.1	.	2.4	0.9	9.1	0.9	0.1	.	8.0	.	4.1	2.6	6.9	.	2.8	.	1.9	.	0.4	0.9	2.1	1.3	5.0	12.1	4.1	1.6	70.4	13.3	+1.7	22	15	9	4
		Schönberg i. Holst.	5	0.8	.	.	0.5	.	0.4	0.4	2.4	0.5	4.1	1.4	.	0.1	7.6	.	5.8	1.8	9.1	.	5.3	0.3	2.1	0.1	.	0.9	1.9	0.6	.	10.1	4.2	0.2	68.4	13.2	+1.6	23	12	7	6
		Eutin	40	0.1	0.3	.	1.9	0.3	1.5	0.5	0.6	0.1	6.9	2.3	.	.	7.4	.	5.9	6.1	7.6	.	3.4	.	2.6	.	0.5	1.1	3.0	2.2	3.8	11.9	3.2	3.0	84.8	15.1	+2.9	24	17	11	15
		Bornhöved	42	.	.	.	0.0	.	3.3	.	2.6	0.4	4.8	1.1	.	0.2	8.2	0.2	4.3	9.3	5.2	0.2	4.6	0.2	3.1	0.2	0.5	1.2	2.5	2.1	1.9	11.5	2.8	0.0	77.0	13.1	+1.8	23	16	4	.
		Sieversdorf	30	.	.	.	0.3	.	1.9	0.6	1.4	0.3	3.8	1.3	0.3	0.2	1.1	0.1	1.6	0.3	5.4	.	5.0	0.3	3.2	0.2	0.5	0.3	3.4	0.9	0.2	13.1	3.5	0.1	64.5	11.5	+1.9	26	13	7	4
		Kiel-Holtenau	17	0.1	0.0	.	0.1	0.0	1.0	0.3	2.9	0.3	4.9	1.0	0.3	0.1	9.0	.	3.0	5.1	5.6	.	3.8	0.1	2.4	0.0	0.5	1.4	2.1	0.6	0.0	10.5	4.9	4.5	65.1	11.9	+1.1	24	15	10	.
		Klein Waabs	35	0.3	.	.	0.1	0.1	0.9	0.3	3.4	0.2	5.1	2.6	0.9	0.2	8.2	.	3.6	1.1	3.3	0.1	2.1	0.1	2.1	.	0.1	0.1	2.9	1.1	0.1	11.2	3.6	0.3	62.1	12.0	+1.1	21	13	10	6
		Brebel	21	0.2	0.0	.	0.0	.	1.4	0.0	4.9	0.3	5.1	2.1	0.4	0.3	8.1	0.2	5.1	11.0	3.5	.	3.4	0.1	4.1	0.1	0.2	0.1	3.2	1.8	.	20.3	4.4	0.2	82.3	16.8	+3.3	24	14	9	4
		Schleswig	29	0.2	.	.	0.3	.	2.8	0.2	4.4	0.1	5.3	3.8	0.8	.	9.8	.	3.1	5.0	4.9	.	5.0	0.1	1.5	.	0.5	.	3.4	4.3	.	16.3	4.5	1.0	78.4	12.8	+1.1	22	15	11	10
		Norgaardholz	7	.	.	.	.	.	1.8	.	3.1	0.1	1.5	0.5	0.1	0.1	8.0	.	4.3	9.0	0.8	.	1.4	0.0	2.9	.	0.4	0.5	3.3	0.3	0.1	12.1	5.9	1.2	64.0	13.9	+1.8	21	12	1	4
		Flensburg	13	.	.	.	.	0.2	1.1	.	3.4	0.4	8.3	1.8	.	0.1	9.1	.	3.9	5.1	3.1	.	5.3	0.2	4.8	0.1	0.2	0.1	3.1	0.1	0.1	12.8	5.4	0.3	12.0	12.0	+1.2	23	12	1	3
Von der dänischen Grenze bis zur Elbe																																								
Schleswig-holsteinische Westküste	Nordsee	Westre *	15	.	.	.	.	.	1.6	.	1.9	.	8.5	2.1	.	.	0.9	.	3.0	8.3	2.1	.	3.2	0.2	5.1	.	1.0	.	2.1	0.2	.	12.1	5.0	4.0	10.1	16.3	+2.1	11	15	3	.
		List	5	.	0.0	.	.	0.0	1.0	0.0	0.1	0.0	5.9	2.3	0.5	0.1	3.5	0.1	2.8	1.2	0.4	0.3	3.5	0.0	3.2	.	0.3	0.1	2.4	0.6	0.0	15.1	5.2	0.5	51.1	12.1	+1.1	21	11	9	3
		Klanxbüll **	4	.	.	.	.	.	1.6	0.3	1.3	0.5	6.3	4.1	0.9	0.1	9.1	.	3.4	1.4	0.1	0.2	3.2	0.1	4.1	.	0.2	0.5	2.0	1.2	.	12.3	1.1	0.8	63.3	(14.3)	(+1.9)	23	12	1	1
		Westerland	6																																					
		Wyk (Bad)	5	.	.	.	.	.	0.3	0.5	0.5	0.3	4.0	5.0	0.5	.	6.1	.	1.1	3.9	0.8	0.0	2.5	.	3.1	.	0.2	0.2	1.5	2.1	0.0	6.5	1.6	0.2	42.1	7.9	-7.1	20	10	2	2
		Amrum	7	.	.	.	.	1.6	.	.	1.4	0.4	5.5	4.3	.	.	9.5	0.3	3.6	1.1	0.4	1.5	2.5	.	4.6	0.1	0.2	0.3	2.1	1.1	.	12.1	1.2	0.1	61.1	12.2	+1.1	21	14	1	.
		Bredstedt	10	.	.	.	.	0.2	1.0	.	2.5	2.1	1.1	4.8	1.0	.	8.1	0.6	2.0	6.5	1.5	0.4	4.1	.	4.4	.	0.3	0.2	2.0	3.1	.	12.0	2.1	1.6	61.5	12.4	+1.4	22	11	8	3
		Husum	14	.	.	.	0.0	.	(4.0)	.	3.1	2.0	9.2	2.1	1.9	1.2	8.2	.	2.8	10.8	.	0.5	5.2	.	4.5	.	1.0	.	2.1	4.0	.	9.8	2.1	0.0	15.1	12.8	+1.1	18	11	1	1
		Pellworm	1	.	.	.	.	0.0	0.1	1.1	1.4	0.4	5.0	3.4	0.6	0.1	8.3	0.5	3.2	11.2	0.8	0.6	3.5	0.1	3.4	0.2	0.3	0.4	2.5	5.4	1.3	11.1	3.2	0.3	15.0	16.1	+2.9	26	14	1	.
		Westerhever	1	.	.	.	.	.	0.1	0.1	1.6	1.4	4.4	1.2	1.9	2.1	6.5	0.3	2.4	9.1	3.1	.	3.6	.	4.6	.	0.3	0.8	2.1	4.8	.	14.5	1.8	.	61.1	15.2	+2.3	21	16	5	.

\+ Spiekersdorf 30 * Niebüll 2
++ Haffkrug 5 ** Dagebüll

1938 **Tägliche Niederschlagshöhen in Millimetern, gemessen um 7 Uhr morgens** Januar

Fluß-gebiet		Ort	See-höhe m	1	2	3	4	5	6	7	8	9	10	11	12	13	14	15	16	17	18	19	20	21	22	23	24	25	26	27	28	29	30	31	Monats-summe mm	% d. Norm.	Abweichung v. d. Norm.	Zahl der Tage mit Niederschl. ≥0.1	≥1.0	≥0.1	⊠
Schleswig-holsteinische Westküste	Eider	Rendsburg	7	0.4	.	.	0.2	.	1.5	1.0	3.2	1.1	6.5	3.6	1.0	0.3	9.4	.	3.1	8.6	3.8	0.5	4.5	0.3	4.1	0.1	1.3	0.7	2.5	.	.	18.5	.	5.3	81.5	136	+22	24	17	7	8
		Erfde	14	0.3	.	.	0.2	.	1.8	.	4.8	2.5	6.8	3.2	.	.	9.8	.	10.2	6.8	2.2	.	6.7	0.5	5.3	.	2.1	1.0	1.2	1.3	0.7	19.8	2.4	0.7	90.3	153	+31	22	17	5	6
		Eggebek	16	.	.	.	.	.	1.3	0.5	(2.0)	1.0	4.2	4.3	1.8	1.0	7.8	.	3.0	12.4	1.0	0.5	3.5	1.5	5.4	.	0.5	.	2.5	1.8	.	14.4	2.6	1.8	74.0	142	+22	22	19	4	1
		Friedrichstadt	3	.	.	.	0.0	.	1.0	0.7	4.0	2.7	7.2	3.4	1.0	0.3	9.1	.	2.7	8.0	1.0	0.7	4.6	0.4	5.6	.	0.7	0.6	2.1	3.2	0.2	15.2	1.7	.	76.1	(149)	(+25)	23	16	5	.
	Nordsee	Büsum	7	0.2	.	.	.	.	1.7	0.9	2.8	1.8	6.6	3.9	1.9	0.3	7.5	.	1.5	5.6	2.4	0.5	2.3	0.1	4.5	0.1	0.9	0.5	1.7	1.3	0.8	8.6	2.5	0.6	61.5	116	+ 9	26	16	7	.
		Helse	2	.	0.1	0.2	0.6	.	.	0.5	0.2	.	2.3	1.1	2.1	0.4	1.0	0.3	1.2	4.5	1.6	0.3	3.2	6.8	5.0	0.7	0.6	0.3	1.6	0.2	1.3	12.3	3.1	7.0	58.5	127	+13	27	15	10	.
		Gettorf	23	0.0	.	.	0.3	.	1.1	1.2	2.0	0.2	1.8	1.8	0.5	0.3	9.0	.	2.9	6.4	3.5	.	3.6	.	3.0	.	0.2	1.8	3.0	1.2	.	12.3	6.5	2.6	65.2	105	+ 3	22	17	9	8
		Nortorf	31	0.4	0.0	.	0.2	.	1.1	0.4	2.4	0.4	5.4	5.4	.	.	9.2	.	3.4	7.1	6.2	.	3.6	.	3.4	.	0.0	1.6	2.4	0.3	.	13.9	4.5	0.2	71.5	119	+12	20	14	9	1
		Albersdorf	45	0.9	.	.	.	.	2.8	1.0	4.7	3.1	7.8	1.4	1.9	0.6	9.2	0.1	1.8	8.4	4.1	.	7.2	0.3	6.2	.	.	1.8	2.3	1.2	0.3	12.8	2.1	0.7	82.7	140	+24	24	18	12	13
Elbe																																								
Böhmische Elbe	Elbe	Albendorf	475	3.4	0.2	0.1	0.3	1.0	3.2	5.5	2.0	1.0	0.8	.	3.7	13.5	14.5	1.0	0.4	8.6	7.7	.	1.7	.	1.5	.	.	0.7	0.5	.	5.0	6.0	15.5	.	97.8			24	17	14	31
		Kudowa	388	3.5	3.0	0.2	0.6	2.8	2.5	4.0	0.8	1.0	0.1	.	2.0	13.4	6.5	9.9	1.2	0.3	8.7	1.0	2.6	1.5	1.8	0.1	0.3	0.4	0.6	0.0	0.8	5.3	16.2	0.0	90.5	182	+41	28	18	21	28
	Iser	Groß Iser	880	14.0	11.5	0.8	5.1	4.5	.	10.2	2.3	1.1	0.3	.	14.0	16.1	20.0	14.1	1.4	1.8	12.8	2.9	13.2	20.5	6.8	.	3.4	1.7	3.5	0.3	5.3	3.1	10.5	1.6	202.8	155	+72	28	25	24	31
		Hoffnungsthal	630	13.6	5.3	0.3	3.4	3.7	2.9	10.2	2.9	2.8	1.6	.	18.3	33.1	28.0	13.3	3.0	6.5	19.4	2.8	10.2	12.8	3.4	.	2.3	1.4	1.5	.	2.0	19.8	22.9	0.5	247.9	198	+123	26	26	25	31
	Moldau	Philippsreuth	920	5.6	1.0	0.9	0.4	1.0	2.1	4.2	5.7	8.2	5.3	3.1	13.2	28.9	9.0	3.4	7.2	4.2	27.9	.	6.1	5.8	1.5	.	.	.	2.9	.	2.4	3.0	28.0	14.0	195.4	208	+100	26	24	24	31
		Schachtenhaus	1155	7.9	1.1	1.2	1.3	3.4	2.4	7.5	2.3	1.9	0.2	4.4	18.4	28.9	17.0	9.0	6.7	20.5	12.5	.	12.9	11.9	2.8	0.2	1.5	2.9	1.1	0.9	7.5	13.7	30.5	9.7	242.2	182	+92	30	27	26	31
		Mähring	643	2.0	2.8	.	0.0	1.8	0.0	2.0	1.4	0.9	5.5	4.0	2.5	10.0	7.7	2.7	1.1	0.8	13.0	.	6.0	1.2	3.6	.	5.0	0.1	.	.	3.5	4.0	8.9	4.0	94.5	163	+37	24	21	15	18
	Eger	Voitsumra	635	1.9	4.9	0.3	1.0	1.2	1.3	1.0	1.6	2.9	2.0	2.6	4.5	15.	26.5	1.2	1.2	3.6	11.8	0.1	9.3	1.0	2.7	0.4	1.7	.	.	0.6	3.2	11.4	14.5	2.7	133.0	167	+53	29	25	21	17
		Marktleuthen	555	4.0	5.0	4.0	1.0	1.0	2.5	4.8	2.3	4.5	5.5	7.6	5.8	17.6	16.2	4.8	1.8	2.0	12.2	.	5.6	1.2	2.3	0.8	0.5	0.5	.	.	2.5	5.5	14.0	0.8	136.3	231	+77	30	26	17	16
		Wunsiedel	538	1.8	2.9	.	0.3	0.4	1.2	1.1	3.1	2.8	5.9	6.1	4.0	12.3	19.6	3.0	1.1	3.1	13.4	.	6.2	1.2	1.4	0.2	0.0	.	0.3	.	3.1	9.6	11.1	3.2	118.4	187	+47	26	22	17	17
		Kösseine	940	2.9	2.9	0.2	0.3	1.2	2.4	9.4	2.1	1.9	7.6	7.4	9.8	8.7	24.7	2.4	2.1	4.4	12.5	2.1	5.1	1.2	2.8	0.1	0.0	0.6	0.5	1.4	7.3	16.7	8.1	1.7	150.5	162	+64	30	25	26	31
		Schirnding	470	0.9	2.0	.	0.1	0.3	1.4	1.5	1.3	1.1	5.3	3.5	0.5	3.0	4.9	2.5	0.3	0.2	7.7	0.0	5.0	1.3	2.2	0.0	0.3	.	.	0.5	0.2	3.1	5.4	2.4	56.9	146	+18	28	17	25	14
		Pechbrunn	546	3.0	1.0	.	.	(0.5)	1.0	0.1	1.6	2.0	4.0	5.0	8.5	17.0	8.7	4.0	6.5	5.3	10.2	.	7.2	3.6	2.0	0.5	3.0	.	.	2.1	3.7	7.5	8.5	2.0	118.5	201	+60	26	23	18	18
		Maiersreuth	550	0.7	0.4	0.1	0.5	2.0	1.2	3.8	1.7	2.0	5.0	3.3	12.1	5.3	3.7	1.7	0.5	0.7	7.1	0.0	5.6	0.7	3.9	1.2	0.7	0.1	0.0	0.0	0.2	4.2	8.2	3.3	79.9	190	+38	28	18	17	17
		Aschberg	740	9.0	9.3	2.2	6.3	4.6	2.4	5.0	3.5	4.3	5.5	4.1	7.0	14.2	13.5	6.4	2.3	4.3	8.4	0.2	7.6	2.4	4.4	.	6.2	0.3	0.9	0.1	2.1	6.3	3.5	1.3	149.5	180	+67	30	26	27	31
Mulde bis Reichsgrenze	Elbe	Hinterhermsdorf	367	16.0	9.4	1.3	4.9	4.5	1.1	6.4	1.5	3.5	0.5	.	7.9	19.3	20.5	5.8	.	7.3	10.8	0.5	10.9	14.3	5.3	.	4.8	1.3	.	.	3.1	15.1	2.5	.	178.5	241	+105	25	23	14	24
		Schandau	123	14.3	2.6	1.8	2.7	3.4	2.0	10.2	1.2	0.5	0.6	.	4.0	12.1	11.0	3.1	.	6.2	4.6	0.3	7.9	9.8	4.6	.	3.7	1.2	0.4	.	1.8	4.2	4.8	.	119.0	216	+64	26	22	13	18
	Gottleuba	Oelsen	552	8.1	6.2	2.6	3.3	2.2	2.6	2.7	0.5	1.1	.	0.2	1.5	9.3	3.5	4.2	0.1	.	4.5	0.5	4.5	13.5	2.5	.	2.8	0.7	1.0	.	1.8	5.9	0.3	0.2	86.3	180	+38	27	20	21	27
		Gottleuba	337	17.2	8.1	2.7	3.9	3.2	3.5	7.0	0.0	0.1	1.3	0.0	1.8	8.4	2.4	4.9	1.0	0.8	2.9	0.3	3.5	14.6	3.2	.	2.9	1.0	0.6	.	0.6	5.4	0.4	.	95.7	160	+36	26	22	16	15
		Markersbach	357	10.3	6.0	3.0	3.7	3.1	4.6	8.7	0.4	0.1	0.3	0.0	2.1	6.1	3.5	5.1	1.4	.	3.5	0.4	3.7	13.7	3.8	.	3.6	1.0	0.7	.	1.2	4.8	0.2	0.0	45.0	83	+ 9	26	20	17	19
	Weiss. bis Gottleuba	Bischofswerda	284	11.5	4.0	1.0	3.0	4.2	1.6	5.9	1.0	4.0	1.9	0.2	7.4	15.5	16.7	7.0	0.5	4.3	8.5	1.0	6.0	9.0	4.0	0.1	2.6	1.0	2.0	0.1	3.1	22.6	7.0	0.4	156.5	220	+86	31	26	13	18
		Stolpen	255	9.6	5.6	1.5	3.6	2.9	2.5	6.9	1.6	2.9	0.8	0.1	6.3	12.5	14.3	6.5	0.3	4.8	5.8	0.2	7.8	8.2	8.3	.	2.7	1.0	0.5	.	0.3	23.9	2.3	0.5	139.7	172	+59	29	22	13	17
		Altenberg	735	13.1	16.9	3.5	4.4	4.5	1.8	6.2	1.0	3.5	0.2	0.0	7.1	23.1	14.1	6.1	2.4	4.6	7.9	0.6	6.5	19.4	5.1	.	5.8	1.4	3.5	0.0	3.1	8.1	6.8	0.8	181.5	161	+69	28	25	21	31
	Weisseritz	Kipsdorf	544	16.3	15.4	6.7	5.5	5.0	2.0	7.3	0.9	0.5	0.6	.	6.0	17.7	14.2	5.6	0.2	0.0	8.5	0.0	7.1	17.0	4.0	0.0	6.8	1.2	2.3	-	2.4	6.5	2.1	2.2	165.0	204	+84	26	22	15	18
		Wendischcarsdorf +	323	11.9	5.3	1.9	4.5	3.6	0.9	8.1	0.1	.	.	.	5.8	0.4	7.5	5.5	0.6	1.5	4.7	0.4	4.3	11.7	(4.0)	.	3.1	(2.0)	0.0	.	0.6	13.4	2.8	0.8	114.4	188	+53	25	19	15	17
		Rabenau	251	7.0	10.0	(2.0)	3.0	1.0	1.0	1.0	.	.	.	.	4.0	4.0	13.0	5.0	.	1.5	(4.5)	1.0	4.0	11.0	4.0	.	2.0	1.0	.	.	1.0	11.0	3.8	.	95.8	171	+40	22	22	9	11
	Elbe	Dresden (Flugh.)	127	2.8	1.6	0.3	1.5	0.9	1.3	1.7	0.3	.	0.1	.	2.3	7.0	3.1	3.4	0.1	2.2	2.5	.	3.9	7.0	1.8	.	0.3	0.5	.	.	1.4	10.1	2.8	.	58.9	137	+16	24	17	8	13
		Wahnsdorf	246	2.0	2.5	1.7	1.5	1.7	0.7	1.6	0.8	0.2	0.1	.	1.6	5.9	3.8	4.5	0.1	2.8	3.1	0.0	9.0	11.1	3.4	.	2.1	0.6	1.5	0.1	0.4	7.3	1.4	0.1	71.6	159	+27	28	19	15	14
	Triebisch	Grillenburg	377	8.1	6.1	2.5	2.7	3.8	0.7	1.1	0.7	0.0	0.0	.	4.1	10.8	9.0	5.3	0.5	2.2	3.9	0.1	5.0	10.5	4.0	.	3.2	1.1	0.9	.	1.3	7.4	2.0	0.9	97.9	166	+39	26	20	14	18
		Tanneberg	250	4.1	5.3	1.6	2.0	2.4	0.3	0.6	0.5	0.5	0.6	.	2.1	7.7	6.1	4.2	0.4	1.7	3.7	0.1	5.1	5.4	3.2	.	0.7	0.6	0.1	.	1.2	14.8	2.6	0.7	78.3	178	+34	28	17	15	12
	E.	Meißen	105	5.0	3.8	1.3	2.3	3.4	1.3	3.0	0.7	0.5	0.5	0.1	3.3	8.3	4.3	3.9	0.4	1.8	3.3	0.1	5.7	7.6	2.5	.	1.5	0.5	0.2	.	1.5	6.8	2.0	0.3	75.9	165	+30	29	20	13	12
		Wutzschwitz	149	5.3	3.5	0.9	2.3	2.4	0.4	3.2	.	1.1	1.4	0.5	5.7	10.6	8.0	4.1	0.8	3.0	5.8	.	4.0	5.9	2.8	0.2	0.5	0.8	0.4	.	2.2	8.6	2.9	0.2	87.5	198	+43	28	19	12	14
	Dollnitz	Riesa-Gröba	100	3.4	0.7	0.5	2.0	2.9	0.4	2.6	0.6	0.8	0.8	0.0	3.1	11.7	6.4	2.9	0.0	3.7	2.7	0.0	3.6	3.7	3.6	.	1.2	0.3	0.1	.	1.8	4.1	2.8	0.0	66.0	174	+28	25	17	11	12
		Hubertusburg	180	3.4	1.9	1.7	8.4	1.4	1.9	.	.	0.3	.	3.8	4.1	6.3	15.7	3.7	0.7	2.8	3.1	.	8.4	2.2	4.5	.	4.6	.	.	.	3.4	8.6	4.0	0.3	95.2	216	+51	23	20	9	13
		Oschatz	144	3.2	1.3	0.2	0.9	1.0	0.1	1.1	0.1	.	0.0	.	5.1	10.8	9.0	4.4	.	3.4	4.1	0.0	3.6	5.6	3.5	.	0.5	1.1	.	.	0.1	7.4	5.2	.	71.6	149	+24	21	16	8	(13)
	E.	Reudnitz	153	4.2	2.5	0.6	3.4	3.7	2.0	3.3	2.0	0.7	2.6	0.4	5.3	12.3	13.6	5.7	0.3	5.7	6.0	0.4	5.8	5.9	5.4	.	1.7	0.4	0.4	.	3.0	8.2	4.2	0.1	111.8	224	+62	29	21	11	10

+ Karsdorf

1938 **Tägliche Niederschlagshöhen in Millimetern, gemessen um 7 Uhr morgens** Januar

Flußgebiet		Ort	Seehöhe m	1	2	3	4	5	6	7	8	9	10	11	12	13	14	15	16	17	18	19	20	21	22	23	24	25	26	27	28	29	30	31	Monatssumme mm	Monatssumme % d. Norm.	Abweichung v. d. Norm.	Zahl der Tage mit Niederschl. ≥0.1	Zahl der Tage mit Niederschl. ≥1.0	Zahl der Tage mit ✳ ≥0.1	Zahl der Tage mit ⊠
Mulde bis Reichsgrenze	Elbe	Torgau	86	2.7	1.2	.	3.0	2.0	1.8	2.8	2.2	0.5	2.2	1.7	0.3	9.1	14.6	1.7	0.4	3.9	3.4	0.1	4.7	2.9	3.3	·	1.1	·	0.2	0.3	1.8	8.4	7.1	·	83.4	214	+ 44	27	21	10	10
		Schmiedeberg (Bad)	92	4.5	1.0	1.3	3.6	0.7	1.1	3.4	4.1	0.6	4.6	3.5	3.7	15.3	21.4	·	·	4.7	3.6		3.8	0.6	2.7	·	0.9	·	·	1.1	·	13.9	6.6	0.2	106.9	227	+ 60	24	19	11	12
	Schwarze Elster	Kamenz	182	13.0	2.6	1.2	3.5	2.9	·	4.7	0.2	0.4	3.5	0.2	7.4	15.0	14.3	6.6	0.5	2.8	7.2		6.5	8.1	4.6	0.1	0.4	·	·	1.7	3.4	13.1	6.8	0.5	131.5	226	+ 74	28	21	15	13
		Lautawerk	121	7.8	3.5	0.8	1.9	3.9	1.1	2.3	1.1	1.5	3.7	4.2	5.9	12.5	13.9	3.6	0.6	2.6	4.4	0.0	6.8	3.3	2.9	·	0.6	0.1	0.2	0.1	1.6	8.9	5.9	0.1	101.6	258	+ 64	29	21	12	13
		Annahütte	144	4.9	4.3	5.0	3.9	2.7	0.6	·	2.9	6.0	3.5	2.9	5.8	16.2	11.9	4.4	2.1	·	5.7	3.9	6.4	4.9	4.7	0.2	1.0	0.8	·	·	5.3	4.0	2.9	2.8	115.7	257	+ 71	27	23	12	14
		Elsterwerda	90	3.7	2.5	1.6	6.3	2.7	1.5	2.6	2.3	0.7	0.8	0.5	3.4	13.4	7.8	6.4	0.3	3.1	4.0	0.1	4.0	7.7	4.2	0.2	1.1	0.2	0.3	0.3	4.2	3.3	3.1	0.8	93.1	236	+ 54	31	21	12	8
		Pulsnitz	287	5.2	3.4	4.4	5.5	3.8	3.5	4.5	0.8	3.3	0.5	0.1	6.8	13.5	13.8	6.6	0.3	4.2	8.0	1.1	9.6	11.0	5.1	0.5	3.3	0.3	1.1	0.8	2.9	14.2	2.9	0.3	141.3	221	+ 77	31	23	18	19
		Kroppen	109	7.9	3.1	1.0	2.7	2.3	1.3	2.9	0.8	0.3	1.0	0.8	5.8	1.0	2.5	1.6	0.2	2.4	0.9	0.1	·	2.1	2.8	0.3	0.5	0.2	0.2	0.1	5.1	6.7	1.9	0.9	59.4	141	+ 17	30	18	14	14
		Radeberg	230	10.8	4.2	1.7	3.5	4.7	1.8	6.3	1.2	1.7	1.9	·	5.3	11.6	11.7	4.8	·	5.0	6.0	0.3	8.8	11.0	(4.0)	·	2.7	0.9	0.3	·	1.8	18.4	4.0	0.3	134.7	217	+ 73	27	23	14	11
		Radeburg	244	6.5	3.4	1.5	1.5	4.7	1.9	2.9	1.2	1.6	1.1	·	4.7	12.1	7.9	3.9	0.6	4.8	3.4	0.3	8.2	5.7	4.3	0.1	1.3	0.2	0.2	0.2	2.1	6.4	1.9	0.1	94.7	189	+ 45	30	23	14	16
		Großenhain	120	(2.0)	(2.0)	(1.0)	·	1.2	0.4	2.1	0.8	·	1.2	0.0	3.2	11.6	7.3	3.8	·	5.3	2.4	0.2	5.4	5.8	3.2	·	1.3	0.2	0.1	0.0	2.1	4.2	·	2.0	68.8	176	+ 30	(24)	(18)	11	(13)
		Tiefenau	94	1.4	1.2	1.3	1.4	1.0	0.7	1.1	1.4	0.7	0.9	0.3	3.4	11.6	8.9	2.9	0.1	4.4	3.5	0.2	5.9	5.6	3.5	·	1.5	0.1	·	0.9	2.1	3.8	2.2	0.2	74.4	174	+ 30	29	20	11	14
		Dobrilugk	95	1.8	1.2	0.3	4.6	4.6	3.0	1.9	3.8	1.1	2.3	0.5	6.4	12.2	16.9	3.8	1.0	4.5	2.5	0.2	7.4	5.2	4.0	·	·	·	0.7	·	4.4	4.8	5.6	·	104.5	232	+ 60	26	22	12	12
		Krassig	95	4.2	1.3	1.9	3.2	2.2	0.4	0.3	·	·	2.4	2.3	2.2	14.2	14.0	1.2	·	·	5.5	0.2	5.0	1.0	3.5	·	0.8	·	·	0.5	4.0	4.2	5.3	·	79.9	185	+ 37	23	17	12	12
		Glücksburg	84	0.7	0.4	0.3	0.3	0.3	1.5	0.8	1.4	1.5	2.5	3.9	4.2	(10.0)	(15.6)	·	3.0	5.4	(1.5)	·	3.0	3.7	4.2	·	0.2	·	·	1.2	1.2	8.9	1.3	·	(47.0)	165	+ 26	26	18	13	13
		Uebigau	84	2.2	1.3	2.1	2.8	4.2	1.7	3.4	1.6	1.1	2.2	1.3	3.8	14.3	9.8	3.3	0.8	3.1	2.5	0.0	5.1	5.2	4.1	0.2	1.1	0.2	1.3	0.4	4.5	3.9	4.5	·	92.0	224	+ 51	29	25	13	13
		Annaburg	76	2.8	0.7	0.4	2.4	1.5	0.6	1.9	1.5	0.4	3.0	1.4	2.3	12.7	12.8	1.1	0.8	3.2	1.5	0.1	3.1	1.8	3.3	0.1	0.2	·	0.2	0.2	1.9	5.9	4.7	0.2	73.7	204	+ 38	30	19	13	(10)
	Elbe	Zahna	92	5.0	·	·	3.7	2.0	·	0.7	1.5	·	3.8	4.3	3.5	9.3	18.8	·	1.0	3.5	1.4	0.3	2.8	0.4	3.5	·	0.5	·	0.3	0.7	2.2	8.5	5.3	·	82.2	187	+ 38	23	16	7	11
		Griebo	86	4.4	0.3	0.8	2.9	1.1	2.4	2.1	2.1	0.3	2.9	2.9	3.1	12.1	16.9	0.4	0.5	4.9	1.7	0.1	3.5	1.1	3.8	0.1	0.7	·	0.3	0.4	3.1	8.7	5.0	0.8	89.4	203	+ 45	30	19	13	14
		Radis	97	4.5	0.4	1.1	3.8	1.5	2.8	2.8	3.7	0.1	2.1	5.4	4.0	14.8	17.4	0.5	·	5.6	1.2	0.1	1.6	2.3	3.2	0.2	0.4	·	0.2	0.3	2.4	9.4	4.7	·	96.5	230	+ 55	28	20	10	—
Mulde	Zwickauer Mulde	Muldenberg (Talsp.)	703	11.9	8.6	2.0	4.8	6.2	2.1	6.2	2.9	2.8	4.8	3.9	8.5	10.0	11.3	4.6	2.5	2.5	8.9	0.3	8.2	3.6	5.6	0.2	6.8	0.5	1.1	0.2	1.5	5.3	4.1	0.8	140.7	141	+ 41	31	26	17	31
		Carlsfeld	824	11.8	12.4	1.4	4.7	5.7	0.9	5.8	3.6	4.2	5.3	5.3	9.8	12.4	9.5	7.9	1.3	3.5	12.8	0.2	8.7	8.3	7.3	·	8.4	1.0	1.5	0.2	4.2	9.6	3.5	0.2	171.4	160	+ 64	30	26	26	31
		Eibenstock	643	14.5	13.1	2.1	8.6	5.8	2.6	4.1	1.7	1.8	1.9	2.8	5.1	8.9	9.2	2.2	0.3	2.8	8.8	0.5	13.9	1.3	4.2	·	5.1	·	0.0	0.0	1.4	6.0	1.8	0.4	130.9	172	+ 55	27	24	22	25
		Aue	349	10.1	8.1	1.8	4.2	3.6	1.4	5.1	1.2	1.8	0.2	0.1	2.9	8.2	8.4	3.0	·	2.3	7.4	0.6	9.8	5.8	2.6	·	4.3	·	0.6	·	1.2	4.5	6.2	·	105.4	165	+ 41	25	22	17	13
		Johanngeorgenstadt	750	10.4	11.0	1.1	3.8	3.7	1.1	5.8	2.8	3.5	4.8	5.6	8.5	14.2	11.0	9.3	1.3	·	10.8	0.1	6.8	3.8	3.6	0.0	1.1	1.8	0.7	0.1	3.6	8.5	4.5	0.4	143.7	119	+ 24	29	25	22	31
		Rittersgrün	680	9.5	6.7	0.8	3.9	4.0	2.2	6.5	1.4	2.3	2.7	4.6	7.3	11.1	5.5	2.6	5.4	1.6	0.6	0.1	6.2	10.1	3.4	·	4.4	0.7	·	0.0	2.1	6.6	4.2	·	116.5	132	+ 28	27	23	21	28
		Schwarzenberg	523	9.3	11.0	1.7	3.1	3.8	0.6	7.0	1.0	1.7	1.1	1.6	3.5	10.0	4.5	7.0	0.2	2.2	7.9	0.3	9.7	5.7	3.4	·	4.0	1.1	1.4	·	1.2	2.2	4.2	0.1	110.5	160	+ 42	29	25	19	15
		Neustädtel	465	8.5	6.7	1.7	5.1	3.2	3.1	4.0	0.9	1.5	0.1	0.6	2.8	8.1	4.0	7.1	0.1	2.1	5.2	0.6	11.2	2.8	6.2	0.1	6.0	0.2	0.7	·	0.4	4.8	4.7	0.4	102.9	163	+ 40	30	20	17	16
		Zwickau	305	2.3	4.3	1.6	2.2	1.7	0.0	0.9	0.0	0.3	0.0	0.1	0.8	7.9	2.8	4.4	·	2.2	4.5	0.0	3.4	1.1	2.9	·	1.6	0.4	0.2	·	0.2	1.3	1.3	·	48.4	105	+ 2	23	16	12	12
		Glauchau	255	4.3	3.4	3.0	4.6	4.0	3.0	4.6	·	·	·	·	3.7	6.6	3.5	4.6	·	1.4	4.1	·	5.5	1.5	3.6	·	3.1	·	1.7	·	0.2	2.8	2.0	·	71.2	158	+ 26	21	20	7	11
		Penig	204	4.9	5.8	1.7	2.9	3.4	1.1	4.3	0.8	0.5	·	·	5.9	7.4	4.2	6.1	0.1	2.4	4.1	·	7.4	1.6	3.3	·	1.8	0.7	·	·	0.6	4.2	0.2	0.1	75.5	146	+ 24	25	18	13	13
		Stollberg	420	8.4	7.1	1.8	4.0	5.3	2.3	5.6	1.1	1.5	·	0.4	3.4	10.7	10.0	3.8	·	2.6	5.2	·	9.8	6.2	3.6	·	5.3	1.7	0.7	0.2	1.2	1.7	2.0	0.3	105.9	168	+ 43	27	23	18	13
		Chemnitz (Flugh.)	356	1.8	3.7	0.8	2.7	2.8	0.1	1.4	0.3	1.3	0.0	0.0	4.0	13.1	9.6	7.6	0.1	3.1	6.1	·	7.8	5.8	2.4	·	1.6	1.2	0.2	·	1.5	2.3	1.7	·	83.0	136	+ 22	25	20	8	12
		Rochlitz	166	3.6	3.5	1.4	3.1	2.1	1.8	2.2	1.4	0.1	0.7	0.3	5.6	10.7	8.5	5.3	0.4	2.2	4.6	·	6.2	3.3	2.9	·	1.1	0.5	0.9	·	1.4	8.3	1.6	·	83.7	158	+ 31	27	21	11	10
	Freiberger Mulde	Rechenberg	570	16.8	13.9	4.5	5.9	6.2	1.6	7.6	1.8	2.0	1.0	0.2	8.8	22.8	14.0	6.7	·	4.0	8.2	0.1	8.0	15.1	4.5	·	10.3	1.0	·	1.2	9.5	6.0	5.0	1.4	188.1	294	+124	28	26	18	28
		Mönchenfrei	541	11.7	9.7	3.2	4.3	6.1	2.3	4.6	2.2	2.1	0.3	0.2	6.4	21.5	12.9	6.7	0.4	5.3	8.5	0.1	10.4	10.2	3.3	·	5.4	1.6	1.5	·	3.2	9.0	3.8	2.1	159.0	206	+ 82	29	25	22	18
		Muldenhütten	351	10.0	8.2	2.8	3.3	6.0	0.9	4.5	0.0	2.6	0.0	·	5.6	15.7	10.3	7.6	1.5	2.9	5.1	·	6.5	10.1	3.7	·	7.8	2.4	3.0	·	2.3	18.0	4.1	0.5	144.8	216	+ 78	25	23	13	17
		Frauenstein	640	10.5	7.0	3.1	5.6	5.2	4.6	1.9	2.1	·	·	·	0.4	18.4	18.3	5.7	·	·	0.2	·	7.9	6.5	7.4	·	6.5	·	4.0	·	3.5	8.7	3.8	4.5	131.8	176	+ 57	22	19	17	17
		Roßwein	201	1.6	9.1	1.9	4.8	2.5	0.3	1.7	1.1	1.1	0.8	1.4	5.8	9.2	9.8	4.5	1.1	2.8	3.1	0.0	2.9	8.3	1.8	0.0	1.9	0.8	·	·	2.4	10.3	3.2	0.0	94.2	183	+ 42	26	23	15	16
		Hainichen	319	7.8	6.2	1.8	3.5	5.9	1.0	5.1	2.1	1.5	1.3	0.4	6.2	14.6	10.6	6.3	0.8	3.0	5.7	·	8.4	6.9	3.7	·	3.7	1.4	2.0	·	2.3	7.1	2.5	0.5	122.3	183	+ 33	28	25	16	14
	Zschopauer Mulde	Fichtelberg	1213	9.0	12.2	1.3	3.2	3.2	0.2	4.2	1.7	1.9	3.5	7.6	7.0	14.5	5.0	7.2	0.7	2.4	10.2	0.6	8.7	6.2	2.9	0.1	6.1	1.3	0.6	0.1	4.5	4.1	3.1	1.8	135.1	147	+ 43	31	25	28	31
		Annaberg	657	10.0	8.9	1.8	3.5	3.5	0.7	4.9	0.7	3.2	·	0.1	4.7	15.5	8.9	4.8	·	4.5	6.2	1.1	8.0	6.4	2.5	0.0	3.5	0.7	0.8	0.2	1.0	5.3	5.7	0.7	117.8	171	+ 49	28	21	15	20
		Schmalzgrube	604	7.1	6.2	1.5	3.2	2.8	·	3.1	·	1.9	2.6	2.6	8.0	18.8	9.6	6.1	2.2	0.6	5.2	1.1	8.7	15.6	5.3	·	3.8	·	·	·	2.1	2.8	3.2	0.8	126.9	244	+ 75	25	23	7	16
		Jöhstadt	789	14.8	10.8	1.7	3.6	3.4	1.2	4.3	0.3	0.8	2.0	1.9	5.8	13.1	3.8	5.1	0.0	2.0	5.8	0.4	7.8	9.3	3.0	·	4.2	0.9	0.8	0.0	1.5	1.7	6.3	1.1	117.6	190	+ 56	28	23	24	24
		Reitzenhain	770	14.6	7.6	1.8	4.5	5.1	3.6	5.9	0.9	2.4	1.3	1.4	4.8	12.7	7.0	3.4	·	2.6	8.7	·	11.2	9.6	(3.0)	·	14.5	0.6	·	·	2.2	6.1	4.1	0.4	140.0	137	+ 51	26	23	21	31
		Schönbrunn	400	10.2	8.9	2.1	2.4	4.1	0.6	2.2	0.6	2.1	0.3	0.1	4.2	14.5	9.5	6.1	0.4	3.1	8.0	0.0	8.9	10.2	3.4	0.3	2.1	0.2	1.4	0.0	1.6	3.2	5.3	0.5	116.5	182	+ 53	29	21	18	24
		Thum	520	12.5	11.7	1.4	3.5	5.0	1.0	4.0	1.3	1.4	0.1	1.5	5.0	13.4	10.8	7.4	·	4.4	8.0	0.2	13.5	12.3	4.8	0.2	5.4	2.7	1.1	0.0	2.2	5.7	2.7	0.1	144.3	219	+ 78	29	25	19	18

1938 **Tägliche Niederschlagshöhen in Millimetern, gemessen um 7 Uhr morgens** Januar

Flußgebiet		Ort	See-höhe m	1	2	3	4	5	6	7	8	9	10	11	12	13	14	15	16	17	18	19	20	21	22	23	24	25	26	27	28	29	30	31	Monatssumme mm	% d. Norm.	Abweichung v. d. Norm.	Zahl der Tage mit Niederschl. ≥0.1	≥1.0	☀ ≤0.1	☒
Mulde	Zschopauer Mulde	Zschopau	380	9.7	8.6	1.9	3.9	4.3	1.8	3.0	0.8	1.0	0.0	0.1	4.4	17.8	8.1	6.1	0.7	2.5	5.2	0.1	9.6	13.3	3.4	·	4.3	1.5	0.9	·	2.1	9.5	3.0	0.2	127.2			28	22	17	18
		Neuhausen	538	33.4	11.0	3.4	5.0	5.2	1.1	6.8	1.4	0.8	1.8	0.0	8.2	14.9	10.0	4.8	0.4	6.0	6.7	0.0	7.8	16.2	4.0	·	7.6	1.2	1.0	·	2.0	3.1	5.0	1.3	168.1	200	+84	27	25	16	31
		Deutscheinsiedel	726	14.6	8.2	3.1	5.4	3.0	1.2	6.7	·	2.6	2.8	·	7.5	12.8	8.1	3.9	0.0	3.6	4.2	0.1	0.2	18.2	3.8	·	8.0	0.2	0.8	·	2.9	5.6	3.4	0.7	131.6	178	+58	26	21	20	31
		Kriegwald	745	14.5	11.6	3.0	4.3	4.5	1.1	7.2	1.5	2.3	2.4	1.3	9.3	15.4	6.2	6.9	·	0.5	11.0	0.0	9.5	17.0	4.7	0.1	6.3	1.0	1.8	0.0	3.0	6.0	5.9	3.1	161.4	179	+71	28	26	22	31
		Dörnthal	580	8.9	0.2	0.7	3.1	3.1	0.8	2.4	1.4	0.4	·	·	3.8	14.0	9.2	3.2	·	4.2	4.5	·	7.3	6.5	2.3	·	3.1	0.7	1.1	·	1.8	5.3	1.1	0.6	89.7	157	+33	25	19	20	17
		Lengefeld	606	12.0	9.8	1.5	5.0	5.5	2.0	4.6	0.4	1.0	·	·	7.5	17.4	8.4	7.2	0.2	5.4	·	0.0	10.0	11.2	3.8	·	13.5	2.0	0.0	·	4.4	4.6	3.4	0.9	141.7	179	+63	24	21	20	19
		Eppendorf	432	10.0	8.2	2.0	3.2	6.4	1.1	4.6	1.4	0.9	0.0	·	3.2	13.4	8.6	5.8	0.0	3.6	5.8	·	8.1	12.0	4.0	·	5.3	1.5	·	·	2.6	5.2	1.3	0.2	118.4	162	+45	24	22	15	16
		Flöha	272	9.3	6.3	4.4	4.0	4.4	1.1	5.3	·	·	1.8	·	4.2	12.4	7.1	7.0	0.4	·	8.5	·	9.2	0.4	7.5	·	2.9	·	1.0	·	·	6.8	4.7	·	108.7	187	+51	21	19	9	14
		Kriebstein (Talsp.)	212	5.8	4.2	1.5	3.7	3.8	0.5	3.8	1.2	1.1	0.1	0.4	6.3	12.4	11.3	6.6	0.9	2.2	6.3	·	7.3	7.7	4.0	·	3.1	1.0	2.4	·	2.8	8.2	2.0	0.6	111.2	183	+50	28	23	13	13
	Fr. M.	Seidewitz	175	6.0	2.5	1.0	4.4	3.8	2.5	5.9	·	·	0.6	1.5	8.6	8.5	16.0	3.3	·	3.2	6.8	·	5.2	3.3	4.1	·	5.2	0.9	·	·	·	11.5	1.6	1.4	107.8	250	+65	23	21	10	14
	Vereinigte Mulde	Grimma	130	2.5	1.4	1.1	3.4	2.3	1.8	2.3	2.9	0.2	0.6	0.9	5.2	8.4	14.9	4.5	0.4	4.3	6.1	0.0	4.3	2.1	3.2	·	2.6	·	0.0	·	0.2	5.7	0.7	0.4	82.4	168	+33	26	19	10	8
		Wurzen	117	1.0	0.5	0.4	1.7	1.3	1.5	2.2	0.2	0.0	3.5	2.5	2.9	11.5	16.2	0.0	0.3	4.0	6.4	·	6.2	1.0	2.8	·	2.2	·	0.0	·	2.2	8.0	8.8	·	87.3	174	+37	23	19	12	14
		Eilenburg	100	(4.0)	(1.0)	(1.0)	(3.0)	(2.0)	(2.0)	(3.0)	(2.0)	(2.0)	(2.0)	(2.0)	0.2	14.1	18.8	3.9	0.1	6.1	5.4	0.0	5.8	2.8	3.5	0.0	1.0	0.1	·	·	2.9	8.6	4.9	0.0	(102.2)	232	+58	(26)	(23)	(13)	(12)
		Tornau	115	7.5	1.8	1.2	3.5	5.0	6.8	3.8	4.0	0.8	2.5	2.1	3.0	15.6	20.2	2.0	·	6.9	3.9	0.1	3.4	3.6	4.5	·	1.6	0.2	·	·	1.9	8.3	6.9	0.1	123.2	308	+83	27	23	12	13
		Werbelin	107	3.1	1.4	2.0	4.0	1.1	1.7	1.7	0.6	0.4	2.0	1.5	5.4	9.0	13.8	1.5	0.3	4.5	4.8	·	2.8	0.2	2.8	·	0.7	·	·	·	0.7	1.3	4.0	·	71.3	222	+39	25	19	13	14
		Jeßnitz	75	3.3	2.1	1.1	3.1	0.7	2.2	4.2	4.0	1.0	3.7	2.6	2.0	12.8	15.5	0.1	·	4.9	1.2	0.8	1.5	·	2.9	·	0.4	0.1	0.0	·	0.3	7.4	3.0	0.0	80.9	206	+42	25	19	11	13
		Dessau	57	1.6	0.7	0.4	1.0	1.3	0.9	0.4	1.8	0.2	2.9	1.2	3.0	14.2	12.1	0.9	0.2	4.8	1.9	0.0	2.3	1.9	3.2	0.1	0.2	0.0	0.0	0.3	1.9	4.4	2.8	0.2	66.8	180	+30	28	17	6	13
E.	E.	Aken	55	3.4	0.2	0.7	3.4	1.0	1.1	0.8	1.5	0.2	1.5	2.4	4.5	13.6	12.7	0.4	0.2	5.3	2.7	·	2.4	0.3	3.2	·	0.1	·	·	0.1	2.2	2.9	2.7	0.3	69.8	188	+33	27	17	13	11
Saale	Loquitz bis Quelle	Waldstein	879	5.3	0.4	·	3.5	1.1	7.2	3.3	7.8	8.0	4.2	0.4	11.0	6.6	25.5	(2.0)	·	4.4	14.5	·	7.7	·	3.3	0.3	1.2	·	·	1.0	6.8	14.5	14.5	2.8	157.3	159	+58	25	22	18	21
		Münchberg	536	4.6	1.9	0.7	0.9	1.9	5.6	3.2	10.8	7.5	2.4	9.8	9.5	19.7	27.8	1.9	2.5	3.4	11.0	1.9	4.7	1.9	2.2	2.0	0.2	·	·	0.1	7.9	12.4	8.8	9.3	176.5	196	+87	29	25	20	18
		Schönwald	690	5.5	6.6	0.5	1.5	2.8	2.1	2.9	2.3	1.5	3.7	3.7	2.3	9.2	4.8	4.2	·	·	8.4	·	6.5	1.0	3.5	0.1	1.7	·	0.1	·	1.4	4.5	9.4	2.1	91.8	184	+42	26	23	19	22
		Heinersberg	570	2.9	4.3	0.6	2.0	2.2	1.8	2.3	1.4	1.0	1.5	2.4	2.0	5.9	4.6	3.3	0.6	0.1	8.0	0.0	3.5	0.6	3.0	0.1	1.2	0.0	0.1	0.0	0.5	2.8	7.0	1.4	67.1	188	+31	28	21	20	16
		Hof	476	4.1	3.4	0.0	1.8	3.0	1.9	2.8	2.0	1.9	4.5	5.6	7.7	9.5	7.5	4.2	3.7	0.5	8.2	·	2.9	1.3	3.0	0.3	0.5	·	0.1	·	2.1	4.5	10.2	1.7	98.9	190	+47	27	23	18	16
		Gefell	563	6.6	5.1	0.9	3.7	3.1	2.9	3.0	2.5	0.2	7.1	6.5	1.9	2.8	4.0	3.3	1.6	0.1	5.5	·	5.2	0.5	3.9	0.3	0.4	0.1	·	0.2	0.6	2.7	4.7	0.4	79.8			29	19	19	21
		Rodeck	700	4.8	3.6	0.3	0.4	3.4	6.8	4.8	16.9	8.2	8.6	17.3	8.3	17.8	27.3	3.8	1.1	4.6	12.7	·	8.1	4.3	4.1	0.1	1.2	0.1	0.8	0.1	3.9	18.5	10.7	3.2	205.8	223	+04	30	24	19	24
		Blankenberg	498	4.8	3.6	1.0	1.9	3.5	3.3	2.7	3.4	2.7	7.3	6.3	2.9	7.5	13.3	1.5	2.4	0.7	7.6	·	4.6	0.4	4.3	0.3	0.4	0.3	0.5	0.4	1.7	5.9	11.2	1.7	108.1	178	+47	30	23	17	18
		Saaletalsperre	412	4.3	4.8	1.1	1.9	3.5	1.6	1.7	0.0	0.1	6.5	6.8	2.5	0.8	4.9	2.0	0.2	0.0	4.2	·	3.8	0.5	3.0	0.0	0.0	·	0.0	·	0.4	0.2	2.8	0.8	58.4	150	+19	23	16	15	10
		Schleiz	440	5.6	4.6	1.8	1.7	5.4	2.7	3.0	0.4	0.2	3.8	4.5	3.8	0.6	4.3	3.7	0.1	1.2	3.8	·	6.0	1.2	4.3	0.3	0.1	·	0.8	0.1	0.0	0.5	3.5	0.9	68.9	168	+28	28	18	15	14
		Ziegenrück	330	6.5	4.7	1.5	2.8	3.3	2.9	1.9	0.0	·	2.9	4.7	2.4	0.3	8.4	0.1	0.3	1.4	5.3	0.0	3.0	0.1	4.2	0.0	0.1	0.0	1.2		0.2	0.3	3.3	0.6	62.4	173	+26	25	17	13	14
	Loquitz	Oberneuhüttendorf	500	3.8	6.3	1.5	2.5	4.5	3.4	2.8	4.1	5.1	11.6	26.6	4.0	7.5	22.4	1.5	1.8	1.4	12.1	1.0	4.3	0.4	0.3	0.2	0.0	·	2.2	0.2	2.5	7.6	9.4	0.8	152.0	220	+83	29	24	18	19
		Schmiedefeld	756	6.0	6.0	1.8	7.3	5.7	3.0	3.4	3.4	4.0	6.1	16.0	6.3	7.1	24.8	0.9	2.8	2.2	11.4	·	3.3	0.3	2.9	·	1.1	0.2	2.4	0.3	1.8	6.2	7.4	2.9	146.8	212	+78	29	25	26	29
		Probstzella	343	2.7	5.3	1.9	2.2	3.9	2.0	2.7	1.6	1.0	10.2	18.9	1.6	3.6	3.1	3.3	1.1	0.7	5.7	·	2.7	0.3	1.8	0.2	·	0.0	0.2	0.0	1.3	5.0	7.3	1.4	97.7	204	+50	27	23	16	16
		Ruppersdorf	550	5.5	5.7	1.3	4.5	8.4	2.3	3.0	0.8	2.5	8.4	27.1	9.8	2.2	12.0	4.3	1.0	1.3	2.3	5.1	7.0	·	3.2	·	0.3	·	·	·	0.8	6.3	2.4	1.3	129.4	244	+76	26	23	15	17
		Leutenberg	295	4.4	4.4	3.0	4.0	3.0	3.2	·	·	·	7.6	13.4	1.0	7.3	6.8	·	0.5	0.1	4.3	·	2.2	·	·	·	·	·	·	0.9	3.3	2.3	3.5	0.9	69.9	170	+29	20	16	9	9
	S.	Eyba	550	3.5	3.6	2.1	1.8	3.7	2.5	3.4	0.6	0.9	3.1	4.9	1.7	1.7	7.0	1.8	0.3	0.2	5.1	·	4.0	·	3.0	0.0	0.0	·	0.0	0.0	0.7	1.1	6.6	2.9	66.4	170	+27	24	19	16	18
	Schwarza	Großbreitenbach	648	4.2	3.8	1.5	1.6	4.5	·	3.4	5.4	7.4	12.8	28.2	5.2	14.7	44.6	1.3	4.2	5.7	6.5	·	4.2	·	4.3	·	0.6	·	3.8	1.1	0.6	10.2	17.4	3.4	200.6	213	+107	26	24	16	17
		Neuhaus a. R.	835	6.1	7.2	1.1	4.3	5.5	1.0	2.7	6.4	7.4	8.1	17.0	4.2	11.4	36.8	0.9	3.4	4.7	12.6	0.1	3.4	0.1	2.8	0.1	0.2	0.1	2.8	0.6	2.8	6.5	4.3	6.8	171.4	171	+71	31	24	18	31
		Pennewitz	465	3.8	4.5	1.1	2.2	4.6	1.1	1.4	1.3	1.0	6.1	16.5	1.3	4.4	19.5	2.7	·	·	6.2	·	2.6	·	2.0	·	·	·	0.0	0.6	1.0	6.3	6.1	1.7	98.0	163	+38	23	22	18	17
		Blankenburg	226	2.7	2.5	0.9	0.8	3.4	1.9	2.3	0.1	0.0	4.2	3.8	1.7	0.6	1.8	3.8	0.0	0.4	3.8	·	1.9	0.2	1.1	0.1	0.0	·	·	·	0.0	0.3	3.6	2.0	43.9	142	+13	23	15	10	11
	Ilm bis Schwarza	Remda	320	4.0	3.5	1.0	6.0	2.3	·	3.9	·	0.1	0.8	2.5	1.0	0.8	6.9	·	·	0.4	4.7	·	2.0	·	2.3	·	0.0	·	·	·	0.0	·	4.6	1.3	48.1	150	+16	18	14	9	11
		Friedebach	300	3.0	2.5	3.9	2.3	4.5	3.0	1.1	·	0.1	2.0	1.9	2.5	1.3	4.1	1.0	·	1.0	3.2	0.1	2.4	·	2.9	·	·	·	·	·	·	·	5.5	0.2	48.5	131	+12	21	18	9	13
		Hummelshain	310	3.2	3.9	2.2	2.6	4.5	2.9	1.5	0.2	·	0.6	·	4.5	5.4	7.3	1.8	·	2.1	1.8	·	3.9	·	2.4	·	·	·	·	·	·	2.5	3.8	·	57.1	159	+21	19	17	10	13
		Drößnitz	420	3.4	3.2	1.8	2.2	4.1	0.4	0.6	·	0.2	4.0	·	3.8	5.6	8.4	2.2	·	1.9	5.0	·	3.1	1.6	1.8	·	·	·	·	·	·	2.7	4.3	·	60.3	163	+23	20	17	12	(11)
		Stadtroda	260	4.0	2.3	1.5	2.2	6.4	2.5	1.6	0.5	0.5	0.7	0.1	4.0	7.0	5.2	4.2	·	1.0	3.6	·	2.2	·	2.8	·	0.1	·	0.0	·	·	1.5	2.7	·	56.6	155	+20	22	17	11	12
		Jena	155	2.7	3.6	1.3	1.9	4.1	2.3	0.8	0.0	0.5	0.3	0.1	6.1	6.7	5.5	5.7	·	0.9	2.8	·	1.9	0.0	2.5	·	0.0	·	0.7	0.0	0.0	0.2	2.4	·	53.0	139	+15	21	14	5	5
		Wetzdorf	328	4.1	0.9	0.8	3.0	5.9	2.6	1.6	0.2	0.8	0.8	0.5	5.5	9.8	9.0	1.3	·	1.4	3.5	·	1.7	0.1	2.7	0.0	0.0	·	·	·	0.1	4.8	0.2	0.1	61.4	136	+16	24	14	14	13
	I.	Schmücke	910	9.1	6.2	4.6	2.6	6.8	2.4	1.9	4.3	4.6	8.2	17.2	9.5	12.8	47.9	0.7	1.3	5.0	10.8	·	6.8	·	·	0.4	1.2	·	0.8	1.4	3.8	19.2	5.9	4.2	201.5	162	+78	27	24	20	31

1938 **Tägliche Niederschlagshöhen in Millimetern, gemessen um 7 Uhr morgens** Januar

R. f. W. Deutsch. Meteorol. Jahrb. 1938. III.

Flußgebiet		Ort	Seehöhe m	1	2	3	4	5	6	7	8	9	10	11	12	13	14	15	16	17	18	19	20	21	22	23	24	25	26	27	28	29	30	31	Monatssumme mm	% d. Norm.	Abweichung v. d. Norm.	Zahl der Tage mit Niederschl. ≥0.1	≥1.0	✳ ≥0.1	☒
Saale	Ilm	Ilmenau	500	3.5	5.9	2.9	4.9	5.4	0.7	1.2	2.3	2.9	4.1	14.7	3.4	10.7	30.9	3.1	0.5	4.0	10.1	·	1.1	·	5.3	·	0.0	·	0.1	0.1	1.3	7.9	12.9	2.8	138.7	207	+72	26	21	12	17
		Stadtilm	376	3.4	4.9	2.0	1.9	4.5	1.5	2.0	·	0.5	0.8	3.1	1.0	0.9	6.5	1.8	·	·	5.2	·	0.6	·	1.4	·	·	·	·	·	0.0	0.0	4.4	2.4	46.3	154	+16	19	15	15	13
		Tiefborn	308	4.2	3.5	2.3	2.7	4.1	3.6	1.6	·	2.6	·	0.8	6.9	5.1	14.1	0.9	·	1.2	5.2	·	1.8	·	1.4	·	·	·	·	·	·	0.2	·	·	62.2	148	+20	18	15	10	11
		Weimar	222	3.8	2.5	2.1	2.8	3.5	2.5	2.1	1.6	0.6	0.3	1.2	5.1	4.7	8.7	2.3	·	0.3	4.4	·	1.3	·	4.1	·	0.1	·	·	·	1.2	2.6	·	·	57.8	165	+23	23	18	10	12
		Apolda	200	2.6	3.0	4.7	3.2	(2.0)	(2.0)	(1.0)	·	·	·	·	4.8	8.6	9.3	·	2.7	0.3	4.7	0.9	·	·	3.2	·	·	·	·	·	0.0	7.5	1.9	·	68.5	190	+33	17	15	(6)	(12)
	s.	Kösen (Saalhäuser)	126	2.8	0.7	0.5	2.0	2.3	1.0	·	·	0.3	0.9	·	5.1	6.8	10.2	3.5	·	1.8	3.8	·	1.5	·	3.0	·	0.1	·	0.2	·	·	9.0	1.2	·	57.1	159	+21	20	14	5	10
	Unstrut	Dingelstädt	336	·	2.1	0.7	0.2	1.4	0.3	0.2	0.2	8.8	0.8	11.2	3.4	9.3	25.5	0.3	5.5	0.5	8.7	0.3	2.5	·	3.4	0.3	·	·	·	·	9.8	27.5	3.4	0.1	126.4	218	+68	25	14	15	18
		Keula	423	2.8	1.3	0.8	2.9	2.2	2.5	3.2	2.8	4.5	4.2	14.1	3.6	14.7	20.9	0.7	4.1	1.9	8.1	0.9	4.1	·	2.8	·	0.6	·	·	2.1	3.0	7.6	14.1	1.3	131.8	234	+75	27	23	16	14
		Eigenrieden	480	1.7	0.3	0.1	1.9	1.0	2.7	4.1	5.6	4.4	4.7	15.0	1.6	16.6	21.6	0.0	4.9	4.0	9.2	0.5	3.9	0.0	3.7	0.0	0.0	0.0	1.5	0.6	4.5	6.4	6.6	1.0	128.1	216	+68	26	22	16	19
		Mühlhausen	225	0.0	0.5	·	1.6	1.1	0.9	0.7	2.5	2.2	4.1	9.0	2.0	12.4	17.7	0.1	3.5	2.7	6.2	0.1	1.7	·	1.3	0.0	·	·	1.2	0.5	2.9	13.9	7.7	0.1	96.6	214	+52	25	18	10	5
		~~Langensalza~~ +	~~185~~	1.2	0.3	1.7	0.4	4.0	0.5	1.6	0.4	1.9	1.5	4.5	2.4	6.5	8.7	0.2	1.2	0.6	4.0	·	1.0	·	1.0	·	0.7	·	0.5	0.0	1.0	5.5	3.0	0.0	54.0			25	17	10	7
		Herbsleben	157	0.5	0.5	2.2	1.0	·	0.0	·	·	1.2	2.3	5.5	1.9	7.4	4.5	·	·	1.0	3.3	·	2.0	0.0	2.0	·	0.1	·	1.0	·	0.7	2.7	(3.0)	0.9	43.7	146	+14	(21)	(15)	(6)	(8)
	Unstrut, Gera	Oberhof	797	8.6	4.6	3.1	(2.5)	6.9	0.6	(2.4)	4.1	4.9	11.0	20.1	7.0	13.1	32.5	3.0	(1.3)	(5.0)	(11.0)	2.3	1.5	·	·	0.4	0.7	·	0.7	(1.3)	6.5	23.0	9.7	0.4	(188.4)	190	+83	(28)	(23)	14	31
		Arnstadt	288	2.2	2.1	3.1	0.7	4.8	0.4	1.2	0.7	0.8	2.2	3.1	0.8	1.6	5.2	3.6	·	·	4.2	·	0.9	·	1.8	·	·	·	·	·	0.9	6.2	1.0	46.9	151	+16	21	14	12	10
		Tambach	450	2.8	2.9	4.5	1.5	5.5	1.1	2.3	5.7	5.5	5.4	12.7	4.9	12.5	62.1	0.2	2.5	5.9	19.6	0.2	7.3	·	3.2	·	0.4	·	0.6	1.2	2.0	15.0	18.3	2.8	208.6	258	+121	28	24	20	18
		Krawinkel	480	2.9	2.9	4.7	2.6	4.0	0.3	1.3	1.8	3.9	5.0	8.6	1.2	10.2	32.8	·	0.8	2.9	10.8	·	0.6	·	6.1	·	0.3	0.0	0.1	0.4	0.5	9.4	10.4	0.4	125.0	212	+66	26	18	16	16
		Erfurt	183	0.9	0.2	2.1	1.8	2.2	0.3	0.7	·	2.1	0.3	2.2	2.3	7.0	6.8	·	·	0.5	4.1	·	0.9	·	2.7	·	·	·	1.0	·	0.1	4.1	1.8	·	44.1	142	+13	21	13	7	12
	Unstrut	Schloßvippach	168	2.2	1.5	2.7	1.8	4.0	0.8	1.5	·	1.3	0.3	1.0	3.5	8.5	8.0	0.4	·	0.3	3.9	0.1	1.5	·	4.5	·	0.1	·	·	·	0.1	1.1	3.9	0.3	53.3	172	+22	24	16	10	11
		Buttstädt	192	2.4	1.4	1.0	1.2	3.8	1.1	1.0	0.2	0.7	0.2	0.7	5.5	8.8	8.4	2.4	·	0.4	3.0	·	1.8	·	3.4	·	0.0	·	0.0	·	0.0	7.9	3.2	0.7	58.6	189	+28	22	16	14	10
		Leubingen	130	·	·	·	8.3	0.1	·	·	·	2.1	1.0	2.1	5.8	8.8	0.4	·	·	1.5	3.0	·	2.2	·	4.0	·	·	·	0.5	·	0.2	3.6	5.1	·	48.7	168	+20	16	12	6	6
	Unstrut, Helbe	Großberndten	400	0.3	0.7	0.5	0.6	0.6	0.6	1.3	2.2	4.4	3.5	12.1	1.6	12.9	14.5	·	1.9	3.0	5.8	0.0	2.5	·	1.9	·	0.0	0.0	0.8	0.7	1.4	10.9	4.5	0.2	89.4	179	+39	25	16	17	14
		Ebeleben	285	·	1.3	0.9	0.2	3.6	0.7	2.2	2.8	2.0	3.0	9.3	1.9	14.0	16.0	·	3.0	2.1	4.8	0.6	1.2	·	3.3	·	0.3	·	0.2	0.4	0.0	10.2	2.0	7.0	92.4	237	+52	25	18	12	12
		Greußen	163	0.9	0.7	1.6	2.3	7.1	0.4	1.4	1.9	1.3	2.3	3.0	7.8	10.2	11.7	0.7	1.3	1.7	3.2	0.4	1.0	·	2.4	·	0.1	·	0.4	0.1	0.3	14.1	7.1	0.5	79.3	240	+46	28	18	12	7
	Unstrut	Worbis	330	(2.0)	·	·	(3.0)	·	(3.0)	(2.0)	·	·	(1.0)	6.2	8.3	14.6	20.0	0.1	2.5	2.5	8.2	0.2	3.0	·	3.2	0.1	0.3	·	1.4	0.9	0.8	12.9	8.6	0.9	102.2	207	+55	(24)	(17)	(7)	(13)
		Sondershausen	186	1.1	2.0	1.5	0.8	8.0	0.3	0.3	1.6	2.9	4.4	7.3	4.9	13.5	14.5	0.2	·	6.9	5.0	·	1.9	·	1.9	·	0.1	·	0.8	0.5	2.8	10.5	9.4	0.4	103.5	248	+62	26	18	8	9
		Heldrungen	127	0.3	0.7	1.8	2.0	0.9	0.2	0.6	0.5	1.3	2.3	6.4	4.8	9.9	11.0	0.1	0.6	1.6	2.7	0.0	1.0	·	2.6	0.0	0.1	·	0.8	·	0.9	4.4	6.5	0.0	64.0	200	+32	25	14	13	11
		Frankenhausen	130	0.4	0.3	0.7	·	0.6	·	0.4	0.4	0.2	1.8	1.7	0.9	1.4	1.3	0.4	1.8	1.9	0.7	·	0.3	·	1.6	0.0	0.0	·	·	0.0	0.4	2.3	9.1	0.6	29.0	91	- 3	22	9	6	8
	Unstrut, Helme	Klettenberg	245	2.5	0.6	0.4	1.6	2.1	3.8	4.2	2.4	1.2	3.1	8.4	2.1	21.2	17.6	0.3	·	4.3	6.8	·	6.4	·	3.1	·	0.8	·	2.3	1.3	7.3	10.4	11.4	2.8	128.4	195	+62	26	22	18	11
		Sülzhayn	320	1.5	1.6	0.6	0.8	2.3	0.8	2.4	6.4	2.9	3.8	8.9	3.1	27.1	28.3	0.2	1.2	7.6	7.6	·	5.3	0.1	1.9	·	·	·	2.3	1.8	8.7	22.2	20.2	2.7	172.3	200	+86	27	22	20	20
		Sachsa	335	3.1	0.8	0.0	0.6	2.9	2.5	6.2	4.3	1.9	3.6	8.5	2.6	19.6	23.3	0.6	0.5	5.3	9.1	1.5	18.9	0.0	5.0	0.0	1.9	1.0	2.3	1.3	6.2	9.6	22.0	4.9	170.0	191	+81	28	24	16	19
		Nordhausen	246	1.7	2.1	1.2	0.0	3.9	0.6	2.0	4.1	1.1	1.8	5.0	2.9	15.7	13.8	0.2	·	4.5	3.5	·	3.8	·	2.5	·	0.1	·	1.5	0.3	1.5	7.5	8.1	1.0	91.0	186	+42	26	21	17	13
		Nordh. Talsp.	443	0.4	1.9	1.9	3.5	3.4	0.9	2.1	4.9	3.2	2.0	12.2	·	27.0	28.0	0.2	0.2	8.0	4.8	0.2	12.1	0.1	2.2	·	0.2	·	2.5	0.9	6.0	25.1	9.9	9.8	179.6			28	20	17	20
		Kelbra	155	1.0	0.8	1.0	1.5	1.6	0.0	1.0	1.3	0.0	0.0	10.3	1.8	9.7	11.7	0.1	0.2	3.1	3.8	·	1.7	·	3.2	·	·	·	0.8	1.6	0.9	9.2	6.1	0.0	78.5	238	+46	23	18	14	10
		Sangerhausen	182	0.5	0.2	1.5	0.7	2.0	·	0.3	1.8	1.6	3.4	6.5	4.6	14.2	16.7	0.3	·	3.1	2.6	·	0.7	0.0	3.7	·	0.0	·	0.4	0.1	1.1	4.7	9.2	0.6	60.5	224	+45	24	15	12	10
	Unstrut	Hohelinde	297	2.5	1.0	3.8	4.2	4.0	·	1.5	1.0	0.6	1.6	2.6	1.3	12.2	12.9	1.0	3.2	1.3	0.4	·	·	·	1.6	1.6	1.0	·	·	·	1.3	6.9	2.8	0.2	70.5			24	21	13	14
		Reinsdorf	114	0.9	0.4	1.1	2.2	1.6	0.5	1.7	0.2	0.4	0.5	2.4	2.5	5.4	8.5	0.0	0.0	0.0	1.9	·	0.2	·	2.3	·	·	·	0.5	0.3	0.3	2.4	1.8	·	38.0	119	+ 6	22	12	13	9
		Bibra	170	2.9	1.1	0.9	1.8	2.4	0.4	0.9	0.3	0.9	1.0	1.7	5.9	8.7	14.5	2.9	1.8	1.4	2.2	·	0.2	·	2.1	·	·	·	0.6	·	0.0	10.0	3.0	·	67.6	199	+34	23	14	13	10
	Saale	Goseck	146	2.7	0.2	1.2	2.8	2.7	·	1.6	0.2	0.4	0.8	0.2	6.4	7.2	5.9	1.2	0.4	0.1	2.3	·	1.1	·	3.1	·	0.2	·	·	·	0.1	5.6	1.4	·	47.0	162	+18	23	14	10	9
		Teuchern	188	6.1	1.1	2.8	2.1	1.8	1.9	·	·	·	·	1.8	5.2	4.1	9.2	1.0	·	·	5.4	·	1.8	·	4.1	·	·	·	·	·	·	5.8	0.5	0.0	54.7			16	15	6	3
		Lützen	120	2.4	0.5	0.7	1.2	1.3	0.9	0.3	0.9	0.3	0.5	0.6	5.1	7.5	9.3	5.1	1.5	1.3	5.1	0.0	1.3	0.2	3.3	0.3	0.0	·	1.2	0.0	0.1	3.4	2.0	0.0	56.3	171	+23	26	15	13	12
		Merseburg	93	3.8	0.3	1.4	2.0	2.9	1.7	1.1	0.5	·	2.1	1.7	5.2	6.8	9.9	2.2	0.7	1.1	2.4	·	0.7	0.1	3.3	0.1	·	·	0.8	0.0	0.3	2.3	3.9	0.1	57.2	191	+27	26	17	13	8
		Schafstädt	146	2.4	0.3	0.7	2.1	3.2	·	2.2	0.1	·	1.8	2.1	4.2	8.7	10.3	1.3	0.4	1.3	1.2	0.9	0.5	·	3.2	·	·	·	0.9	·	0.1	6.1	4.0	·	58.0	207	+30	23	15	11	11
Weiße Elster		Bad Elster	500	5.9	6.8	0.5	2.6	2.5	1.8	1.9	0.3	3.4	3.0	3.0	2.2	9.0	5.3	4.1	1.4	0.0	7.7	0.0	3.6	1.9	5.1	0.5	2.5	0.1	0.9	0.0	1.5	1.9	5.7	1.6	86.7	144	+27	28	23	18	18
		Raun	560	9.2	4.0	0.5	1.4	2.0	3.9	2.0	1.2	0.4	4.5	4.0	2.2	12.3	7.0	2.9	1.2	·	8.4	·	2.4	1.3	4.0	·	6.9	·	2.2	0.5	1.5	2.4	3.4	1.3	93.0	198	+46	27	24	14	17
		Markneukirchen	520	13.5	8.7	0.8	3.5	3.8	5.3	4.3	1.9	1.0	1.5	2.3	3.5	6.2	5.4	3.7	6.1	0.2	7.1	·	3.9	1.0	5.6	0.1	6.8	0.2	·	·	0.8	2.1	4.4	1.2	103.9	155	+37	28	23	17	24
		Oelsnitz i. V.	408	4.8	4.4	2.3	3.7	5.0	3.3	2.5	1.0	0.2	2.3	1.9	3.0	2.1	5.2	2.5	1.3	0.4	2.3	·	2.2	1.1	4.1	0.2	1.9	0.1	·	·	0.1	1.0	3.3	0.5	62.7	179	+28	28	22	16	13
		Grobau	560	4.2	4.5	1.0	2.0	4.2	1.6	2.8	1.9	0.6	4.3	5.6	3.3	3.8	8.1	4.8	1.1	0.2	5.6	·	5.8	3.6	3.8	0.1	0.2	·	·	·	0.2	1.1	1.7	5.3	1.2	82.6	207	+42	28	23	18	17

+ Thamsbrück 174

1938 **Tägliche Niederschlagshöhen in Millimetern, gemessen um 7 Uhr morgens** Januar

Flußgebiet		Ort	Seehöhe m	1	2	3	4	5	6	7	8	9	10	11	12	13	14	15	16	17	18	19	20	21	22	23	24	25	26	27	28	29	30	31	Monatssumme mm	% d. Norm.	Abweichung v. d. Norm.	Zahl der Tage mit Niederschl. ≥0,1	≥1,0	≥0,1	☒
Saale	Weiße Elster	Plauen	369	5.6	4.3	1.7	3.8	5.8	2.6	2.2	0.0	0.1	3.2	1.9	2.9	2.0	5.2	2.5	.	0.9	3.0	0.0	2.3	1.0	5.1	0.2	0.4	.	0.4	.	0.4	0.6	2.6	0.3	61.2	146	+19	26	18	15	14
		Falkenstein	595	6.1	7.5	2.1	5.3	4.7	3.2	3.6	1.7	1.1	2.1	1.1	1.6	7.2	7.1	1.3	1.1	2.9	3.8	0.1	4.3	1.1	3.6	0.2	3.2	0.2	0.1	.	0.1	0.7	1.6	.	78.7	146	+25	29	23	15	16
		Bernsgrün	480	5.1	7.3	1.2	3.1	4.2	2.2	1.7	.	0.3	3.3	2.1	2.2	4.1	6.7	3.7	.	2.7	4.2	.	2.9	0.6	3.6	.	.	.	.	.	.	0.3	1.6	0.3	63.4	137	+17	22	18	12	14
		Eich	450	24.0	6.8	3.6	3.6	7.1	6.0	4.9	1.2	1.6	0.4	0.2	2.4	5.8	4.6	3.7	0.3	2.2	4.5	0.0	6.5	1.6	4.6	0.2	2.7	0.4	0.3	.	1.0	0.2	2.5	0.0	102.9	184	+47	28	21	18	16
		Greiz	284	4.0	3.7	2.3	2.6	4.4	3.5	3.0	0.4	0.6	0.8	0.5	2.1	7.3	4.0	4.5	.	0.0	5.7	.	4.2	1.0	4.0	0.1	1.0	.	0.3	.	0.2	0.5	3.3	0.1	64.1	164	+25	26	17	9	12
	W. Elster Weida	Zeulenroda	432	4.5	6.1	2.4	3.0	3.2	2.0	1.0	0.2	0.3	0.8	0.3	2.8	6.8	7.8	3.9	0.0	1.7	4.3	.	3.2	0.5	3.2	.	0.0	.	0.0	.	0.1	0.1	2.2	.	60.4	147	+19	23	16	15	14
		Weida	235	2.1	5.5	2.0	2.0	3.0	2.8	1.2	.	.	0.2	1.0	3.0	6.5	6.9	2.0	.	2.0	3.0	.	3.1	.	2.5	.	0.0	.		.	.	1.2	4.6	.	54.6	144	+17	19	13	7	11
		Auma	405	2.4	5.0	1.8	3.4	2.6	2.3	2.0	0.5	.	1.5	.	4.2	5.2	9.7	.	.	5.5	4.0	.	4.0	.	4.3	.	0.3	.	0.3	.	0.1	0.6	3.9	.	64.1	149	+21	21	16	13	13
	Weiße Elster	Münchenbernsdorf	335	4.6	3.7	1.6	1.5	3.5	2.5	1.5	0.5	0.4	0.5	0.4	4.7	7.4	8.1	2.8	.	1.4	4.6	.	4.4	0.3	3.5	.	0.2	.	0.3	.	.	1.7	2.6	0.2	62.9	150	+21	25	17	12	7
		Zeitz	175	3.4	1.6	0.8	2.7	.	1.6	1.3	.	0.5	0.7	0.9	4.7	5.1	3.6	1.1	0.0	1.1	2.8	.	2.6	.	2.4	.	0.1	.	0.0	.	0.0	4.1	0.8	0.0	47.9	129	+11	20	14	7	10
		Pegau	129	4.1	2.1	1.7	2.6	1.1	2.0	0.7	1.2	.	0.6	0.2	4.1	7.4	8.5	1.5	0.7	1.5	4.2	.	3.4	1.8	1.1	.	0.5	.	.	.	0.1	4.6	2.3	.	58.0	161	+22	24	18	9	8
		Heuckewalde	284	2.4	3.7	2.3	4.3	5.4	2.4	2.3	0.4	1.2	0.1	0.3	6.4	7.2	6.7	2.4	.	0.5	3.5	.	2.7	.	3.3	.	0.3	.	0.1	.	.	0.9	0.9	.	65.7	173	+28	23	15	12	12
		Meuselwitz	170	3.3	3.0	1.3	1.9	2.6	2.4	1.7	.	0.6	0.6	0.4	5.9	4.6	6.6	2.8	.	0.8	2.2	0.0	3.7	0.2	2.6	0.0	0.0	.	.	.	.	11.2	1.1	.	57.5	157	+22	21	16	6	12
	Weiße Elster, Pleiße	Rußdorf	300	5.3	4.7	1.8	3.9	3.3	2.5	2.4	0.5	0.3	0.2	0.1	3.0	6.9	3.7	5.1	.	2.1	3.9	0.1	5.2	0.8	3.5	.	1.0	0.2	0.7	.	0.1	1.1	2.2	0.1	64.7			29	18	16	13
		Vollmershain	253		5.6		0.9	1.3	1.6	1.0	0.6	0.1	0.2	0.0	0.0	1.3	5.4	4.4	1.3	.	.	.	.	7.0	0.3	2.2	.	0.4	0.0	.	.	.	0.6	0.7	0.1	35.0	90	−4	20	11	13	10
		Altenburg	198	4.1	5.0	1.0	2.5	3.7	2.4	1.8	0.5	0.4	0.0	0.3	6.9	5.0	3.9	4.6	0.1	1.1	3.5	.	3.5	0.6	2.5	0.1	0.7	0.0	0.3	.	0.0	5.6	0.6	0.2	60.9	179	+27	26	16	12	12
		Altmörbitz	198	8.2	4.3	2.4	3.5	4.5	5.9	3.2	0.3	0.4	0.2	0.0	6.0	5.4	4.5	3.6	0.2	1.7	3.1	.	5.8	0.4	3.5	0.1	1.7	0.1	.	.	0.0	2.3	0.2	0.0	71.5	162	+28	25	17	11	12
		Borna	140	3.7	3.7	1.1	2.5	3.1	2.9	1.6	1.1	0.2	0.2	.	6.1	8.7	5.5	6.1	0.7	1.4	4.6	.	4.3	0.7	2.5	.	0.2	0.2	.	.	.	3.0	1.7	.	65.8	153	+23	24	18	8	7
		Leipzig	114	3.9	1.8	1.7	1.3	3.3	2.0	1.4	1.2	0.0	1.9	1.0	6.0	9.1	13.2	3.5	1.3	3.6	4.1	.	3.0	0.6	3.2	.	0.8	0.2	0.3	.	0.2	2.7	1.6	0.1	73.0	182	+33	27	21	7	13
	Weiße Elster	Naunhof	132	4.5	6.4		4.5	1.0	2.0	4.5	2.0	2.0		1.0	5.4	9.5	18.0	3.5	1.0	4.5	5.5	.	3.5	0.8	3.2	.	1.8	.	1.0	.	1.1	3.5	.	.	90.2	192	+43	25	24	12	13
		Cunnersdorf	130	4.0	0.4	1.6	1.2	1.5	0.6	1.4	2.0	0.3	0.9	1.6	4.4	6.5	16.6	3.4	1.0	2.9	7.4	.	4.5	1.4	3.0	.	2.3	.	.	.	.	3.4	4.3	.	78.6	187	+37	24	20	11	13
	S.	Halle a. S.	102	2.7	0.0	0.6	1.3	2.5	0.9	1.4	0.8	0.0	3.2	1.8	5.0	7.8	11.0	1.5	0.1	2.9	2.6	.	0.3	0.1	4.2	.	0.3	.	0.3	.	0.5	0.9	4.9	0.2	57.8	171	+24	25	14	10	10
	Salza	Eisleben	160	3.2	1.0	1.1	1.6	4.6	0.2	1.5	0.5	0.9	1.3	7.1	6.5	3.9	17.6	.	1.4	.	3.6	.	0.2	.	2.4	.	.	.	1.5	.	1.6	6.8	9.8	1.2	72.5	228	+45	23	19	14	20
	S.	Müllerdorf	90	3.5	0.7	1.0	3.7	0.5	.	2.0	.	.	2.6	2.0	5.2	7.2	8.2	3.0	0.1	0.2	2.8	.	0.4	.	4.1	.	.	.	0.2	.	0.9	2.8	4.4	0.1	55.6	(187)	+26	22	14	8	9
		Rothenburg	68	(2.0)	.	(3.0)	(1.0)	(1.0)	.	(9.0)	.	.	3.9	6.6	.	10.2	8.7	.	.	3.8	1.4	.	2.4	.	.	.	.	.	.	0.9	.	2.8	2.8	0.9	52.4	163	+20	16	14	(10)	(9)
	Wipper	Hayn	435	3.4	4.5	1.2	2.4	5.1	1.8	3.6	6.2	2.7	4.6	7.5	4.6	18.1	28.0	0.1	0.4	6.5	6.8	0.2	1.7	.	4.0	.	0.0	0.0	2.1	1.4	6.1	27.8	20.4	1.7	172.9	270	+109	27	24	18	18
		Wippra	215	1.6	3.2	1.9	4.0	2.5	0.8	1.5	1.3	1.2	5.6	8.1	3.4	8.5	15.2	0.0	.	1.4	3.7	.	0.5	.	3.0	.	0.0	.	1.8	0.5	4.6	16.0	8.6	0.9	93.8	263	+62	24	20	16	14
		Sandersleben	185	1.6	3.4	0.5	3.4	1.2	.	3.0	.	.	2.7	1.4	6.4	7.9	12.5	1.2	.	4.2	2.3	.	0.5	.	2.0	0.1	0.1	.	.	.	0.5	0.6	6.0	1.0	62.4	(177)	+27	22	16	11	12
		Stangerode	208	2.8	3.0	2.6	4.6	2.0	0.2	1.6	.	.	3.3	6.9		6.6	12.4	.	0.3	.	4.4	.	0.4	.	2.5	0.2	.	.	0.8	.	3.4	6.0	5.3	0.5	70.5	197	+35	21	15	13	12
	S.	Bernburg	66	2.4	0.3	1.1	1.8	2.5	0.7	0.9	1.3	0.0	1.7	1.8	8.2	10.5	10.3	1.2	0.1	3.5	2.5	.	1.2	0.0	3.7	.	0.4		0.5	0.1	2.3	1.2	4.6	0.0	64.8	210	+34	25	18	12	13
	Fuhne	Landsberg (Bz. Halle)	103	(2.5)	0.1	0.8	0.5	0.3	0.3	0.6	1.1	0.0	4.0	2.5	2.1	8.4	11.0	2.4	0.2	5.8	2.0	0.2	1.0	.	3.0	0.1	0.5	.	.	0.0	0.6	2.8	2.5	.	55.3	196	+27	25	14	8	10
		Quellendorf	78	3.8	0.1	0.6	2.5	2.3	1.6	1.9	3.3	0.2	3.8	1.5	4.0	14.8	12.8	1.2	0.1	5.0	1.4	0.1	4.0	0.2	3.4	0.1	0.4	0.0	0.1	0.2	1.2	4.2	4.3	0.1	80.5	225	+45	30	19	12	13
		Glauzig	80	2.7	0.7	0.0	1.1	2.0	.	1.1	.	1.5	5.5	1.2	6.1	9.2	9.2	0.6	0.2	5.4	2.1	.	1.7	.	3.6	.	0.2	.	.	.	2.0	1.7	4.5	.	62.3	182	+28	21	17	10	(12)
	Bode	Brocken	1142	12.0	6.9	3.1	5.5	9.3	5.1	10.5	9.9	6.6	18.1	16.5	14.8	28.3	41.0	1.3	12.5	14.2	13.8	.	6.7	0.4	5.4	.	3.5	1.6	8.3	15.6	16.3	36.2	38.7	5.6	367.7	230	+208	29	28	25	31
		Schierke	613	1.0	5.1	6.0	6.2	6.8	2.1	3.5	6.5	.	8.0	10.0	3.8	32.3	46.8	0.8	10.4	11.8	18.3	.	6.2	.	4.8	1.0	0.4	0.7	3.5	8.4	11.0	22.3	25.4	.	263.7	(244)	+53	27	24	15	31
		Königskrug	756	3.1	1.5	2.9	3.1	8.4	.	11.8	4.7	6.0	6.7	30.0	3.5	34.0	62.6	1.1	12.5	17.0	20.5	.	10.4	.	6.4	.	.	1.9	6.8	9.5	12.9	34.2	33.2	4.4	360.5	234	+207	26	26	21	31
		Rübeland	420	5.4	6.3	3.9	6.8	5.9	.	3.2	3.8	2.1	4.1	7.1	1.9	16.4	24.8	.	1.9	2.7	5.8	.	1.2	.	2.9	0.2	.	3.2	.	4.1	3.1	17.2	16.1	1.6	151.8	245	+90	25	24	16	20
		Benneckenstein	515	5.1	1.2	2.1	.	4.1	.	5.6	8.2	1.6	6.6	14.9	7.2	21.7	40.2	5.8	5.6	5.8	12.7	.	3.2	.	1.6	0.1	0.3	0.1	5.3	7.9	9.3	34.7	19.0	0.1	229.4	218	+124	27	23	16	19
		Allrode	431	2.3	4.5	2.9	2.7	4.4	1.2	3.2	2.2	0.8	4.6	8.6	2.1	11.0	19.0	.	1.1	2.5	5.0	0.1	1.3	.	4.5	.	0.1	.	1.6	3.8	4.7	18.2	16.0	2.2	130.8	252	+79	27	24	15	18
		Quedlinburg	124	1.0	2.0	1.1	0.9	3.1	0.3	1.5	.	.	0.6	1.0	4.1	8.6	12.8	0.6	0.1	0.5	3.7	.	0.1	.	1.5	0.1	.	.	0.4	0.2	1.6	1.3	8.7	0.2	56.0	175	+24	25	14	13	9
		Blankenbg. (Schiefb.)	228	1.0	1.1	0.7	1.1	2.6	0.4	0.8	0.1	0.0	2.2	3.0	2.3	8.8	14.6	0.4	0.0	0.0	4.6	.	0.2	.	2.7	0.1	.	.	0.1	1.8	2.7	10.2	12.9	0.2	74.0	168	+30	24	15	16	9
	Bode, Selke	Harzgerode	398	3.9	3.7	2.5	4.4	3.5	1.2	2.2	1.0	5.8	3.5	4.0	6.3	2.3	16.5	0.1	0.5	1.5	4.0	.	1.1	.	2.1	.	0.1	.	1.5	1.5	4.4	12.1	12.2	0.1	103.0	219	+56	27	23	16	19
		Reinstedt	135	1.2	3.1	0.8	4.6	0.9	.	1.2	.	.	0.8	1.2	4.2	10.6	10.2	0.3	.	3.6	2.3	.	0.2	.	2.2	.	.	.	0.8	.	1.0	4.1	5.2	.	55.5	(170)	+23	20	14	9	9
		Ballenstedt	230	1.8	3.1	1.4	2.7	3.1	1.3	0.5	0.8	0.3	2.3	2.5	4.6	7.8	12.6	0.4	1.2	0.0	3.6	0.0	0.4	0.1	2.1	0.0	0.0	.	.	0.3	2.2	4.1	9.6	0.4	68.2	164	+27	25	17	17	7
	Bode	Gröningen	94	1.3	1.4	0.2	2.5	0.8	1.0	0.6	.	0.4	0.0	2.1	3.4	14.1	15.6	0.3	.	1.5	4.1	.	.	.	1.9	.	.	.	0.7	0.2	1.0	3.3	7.2	.	63.6	221	+35	21	14	11	11
		Wernigerode (Schul.)	237	2.2	2.4	2.5	2.5	3.5	0.2	2.0	0.0	1.0	3.7	6.3	2.8	12.0	19.2	0.2	0.5	0.3	7.0	0.1	0.8	0.1	0.4	.	.	.	0.2	2.5	2.2	16.0	11.7	0.2	101.6	213	+54	27	16	15	17
B., A.		Rohrsheim	95	2.5	0.1	0.4	0.7	3.2	.	3.9	0.2	.	0.0	1.9	2.3	16.2	22.7	.	0.0	1.2	4.1	.	1.0	.	1.5	.	0.1	.	1.1	0.0	2.1	7.4	14.0	0.4	86.4	232	+49	21	15	10	8

1938 **Tägliche Niederschlagshöhen in Millimetern, gemessen um 7 Uhr morgens** Januar

Flußgebiet		Ort	Seehöhe m	1	2	3	4	5	6	7	8	9	10	11	12	13	14	15	16	17	18	19	20	21	22	23	24	25	26	27	28	29	30	31	Monatssumme mm	Monatssumme % d. Norm.	Abweichung v. d. Norm	Zahl der Tage mit Niederschl. ≥0.1	≥1.0	* ≥0.1	⊠
Saale	Bode, Aue	Hötensleben	100	7.6	1.0	0.1	7.1	2.9	.	1.4	2.0	0.3	1.1	3.8	2.2	16.0	24.0	.	0.3	6.9	4.2	.	2.1	.	2.3	.	0.4	0.0	2.1	0.0	4.2	3.7	6.2	0.3	90.2	220	(+49)	24	19	13	12
		Röderhof	200	4.5	7.6	0.4	3.5	.	.	0.2	0.0	.	.	0.2	0.5	19.5	28.1	.	.	3.5	3.0	.	0.5	.	1.6	.	1.5	.	.	0.5	1.2	.	15.5	.	77.8	190	+37	17	11	8	10
	Bode	Seehausen	135	1.9	4.5	0.8	2.7	.	0.0	0.5	0.0	.	.	.	0.7	6.7	20.3	.	.	4.8	19.0	2.3	3.9	.	2.2	.	0.0	0.0	.	0.1	0.8	8.3	7.4	0.8	87.1	21	+47	17	12	4	10
		Wolmirsleben	70	1.6	0.5	0.3	2.0	2.0	0.7	1.6	.	.	0.8	2.8	2.1	14.0	14.8	.	.	3.6	2.6	.	0.8	.	2.7	.	0.4	.	0.2	0.2	3.3	3.8	6.4	0.6	68.8	230	+39	23	14	12	(9)
		Leopoldshall	70	2.0	0.5	1.6	1.3	3.3	0.6	0.8	0.5	0.0	1.0	2.1	5.6	10.9	14.1	0.7	0.0	3.4	2.8	.	0.3	.	2.4	.	0.2	.	.	0.1	3.2	5.7	6.3	.	69.4	203	+35	23	15	12	13
	S.	Kalbe	60	1.6	0.4	0.6	1.9	0.5	0.6	1.1	1.5	.	1.2	2.7	4.0	13.5	14.8	.	0.2	5.5	2.0	0.3	0.7	.	2.5	0.1	0.0	.	.	.	2.2	4.5	3.2	0.6	66.2	213	+35	24	15	11	10
Havel bis Saale	Ohre bis Saale	Serno	120	6.8	.	2.8	5.6	1.8	0.5	5.0	2.8	1.5	2.4	2.8	4.5	13.5	18.0	0.5	0.4	7.5	3.5	.	4.5	1.2	4.2	.	1.4	0.2	0.8	1.2	5.6	9.2	5.2	0.4	112.6	(244)	(+67)	28	22	14	15
		Zerbst	71	1.9	0.1	0.5	2.2	0.8	0.8	1.9	1.7	0.7	2.2	2.9	4.0	12.4	12.8	0.9	0.6	5.2	1.9	0.1	2.3	0.5	2.8	0.3	.	.	.	0.2	3.6	4.3	2.7	1.5	70.5	187	+33	28	17	11	13
		Schönebeck	52	.	0.2	0.5	4.0	.	0.5	1.0	2.5	.	1.4	3.2	1.8	12.8	12.0	.	0.3	2.1	1.7	0.5	.	.	2.7	.	.	.	.	0.5	3.3	4.0	4.9	1.0	60.9	191	+29	21	15	11	14
		Magdeburg	56	0.5	0.4	0.2	1.3	1.6	0.9	1.1	0.6	0.2	2.2	3.7	3.7	12.0	11.3	0.4	1.5	3.5	3.1	0.0	1.7	0.0	2.3	0.0	0.0	0.0	0.5	0.4	3.3	6.4	4.6	0.6	70.0	189	+33	26	16	14	11
		Loburg	75	2.4	0.7	1.3	3.7	0.6	1.6	1.2	2.3	0.2	1.7	4.6	5.2	11.9	14.6	0.1	0.9	6.4	3.9	0.1	3.3	.	3.8	.	0.5	.	.	0.6	7.1	7.8	2.4	.	89.5	(237)	(+52)	26	18	14	13
	Ohre	Zum Giebel	59	1.7	0.1	0.9	3.0	0.6	0.1	1.3	3.9	2.5	5.0	0.5	2.0	9.2	23.0	.	0.5	7.8	4.6	.	2.6	.	2.7	0.1	0.2	0.0	0.8	2.4	10.0	12.5	7.0	.	105.2	198	+52	26	17	13	11
		Mieste	57	3.1	0.2	0.1	3.7	2.0	0.7	0.2	2.0	0.2	3.1	2.3	.	9.3	22.9	.	0.1	8.1	2.7	.	0.8	.	4.8	.	0.2	.	0.5	.	2.9	9.9	7.5	0.1	88.8	212	+47	24	14	12	(11)
		Kalvörde	65	2.8	1.4	0.5	5.5	1.4	1.9	1.4	1.4	1.6	5.1	4.1	2.0	8.8	23.8	.	1.4	6.2	4.5	.	3.3	.	2.5	0.2	0.2	0.0	0.6	0.8	5.3	6.2	5.8	.	97.8	223	+54	26	21	13	13
		Born	66	2.9	0.9	1.1	3.3	0.6	.	1.6	1.9	1.4	2.5	1.5	5.8	8.8	23.7	0.3	0.5	8.5	3.7	0.0	2.4	.	3.1	.	0.2	.	0.2	0.6	5.4	4.8	3.8	0.1	89.4	207	+46	26	18	13	13
		Alt Haldensleben	66	3.4	1.5	0.8	1.7	2.2	2.8	1.5	.	.	4.6	4.7	3.8	10.2	18.4	0.2	1.1	2.3	4.3	0.0	0.7	.	0.2	.	.	.	2.8	0.8	4.6	5.5	6.0	0.2	83.5	210	+44	24	18	13	13
		Mose	55	1.7	0.5	.	2.6	2.2	0.4	0.9	0.5	.	3.6	0.2	0.1	12.0	16.9	.	0.7	.	8.6	.	3.5	.	2.4	0.1	0.1	.	0.2	4.0	1.2	4.3	1.2	0.1	74.0	206	+38	24	14	11	8
	Elbe	Parey	37	.	.	.	6.4	1.6	1.6	0.2	3.6	.	2.3	4.2	8.5	7.4	11.6	0.4	1.1	4.6	3.9	.	3.6	0.2	3.4	0.2	.	0.0	.	1.3	2.2	4.5	5.8	.	76.6	220	+42	22	18	10	13
		Landsberg (Kr. Stendal)	110	2.8	1.0	1.0	4.1	1.9	2.8	1.9	2.2	2.3	6.3	4.2	3.3	7.2	15.1	0.9	1.9	8.7	5.5	.	4.5	0.9	4.6	.	0.8	0.2	2.0	0.5	6.0	6.9	5.3	0.7	105.5	(241)	(+62)	29	23	17	14
		Tangermünde	50	6.1	0.6	0.5	4.2	1.3	2.0	0.6	1.3	2.2	3.4	2.8	3.7	6.3	13.0	0.5	0.6	6.2	3.5	0.1	4.0	0.1	4.0	0.1	0.1	0.1	.	2.8	4.1	6.1	2.1	1.1	83.7	215	+45	30	20	16	14
Havel	Spree bis Quelle	Mirow	59																																					
		Wolfsbruch	60	2.1	0.0	0.3	2.3	0.1	1.9	0.2	0.9	3.4	4.1	4.6	7.7	0.6	13.4	7.0	1.6	5.9	4.3	0.5	1.4	2.0	2.0	0.0	0.0	0.2	1.5	1.2	4.8	7.1	4.7	0.1	73.9	154	+26	28	20	16	14
		~~Brodereiche~~ +	47	6.8	.	1.7	5.5	.	3.3	1.1	2.8	.	7.7	2.0	2.2	0.5	13.1	0.4	0.6	6.4	4.2	.	1.7	1.4	2.5	0.1	.	1.5	0.6	2.0	3.2	7.1	5.2	.	83.4	(269)	(+31)	25	20	6	16
		Knehden	71	4.5	1.6	1.0	1.0	4.1	3.8	1.8	1.2	2.6	3.7	.	4.2	6.6	15.8	0.6	1.9	5.2	0.9	1.6	1.2	1.1	2.8	.	0.6	.	0.5	1.1	1.5	6.6	1.8	.	73.3			27	22	14	13
		Zehdenick (Stärkef.)	44	1.9	0.5	0.5	2.6	.	0.9	1.0	0.5	.	8.3	.	3.0	2.0	11.3	1.1	0.9	6.0	5.5	.	1.5	2.0	3.3	0.1	.	0.4	0.2	2.1	2.6	6.3	2.9	.	67.4	157	+24	25	17	11	13
		Liebenwalde	43	6.8	.	2.0	4.6	.	2.0	.	1.2	.	6.2	.	5.6	1.8	12.1	0.9	1.2	6.3	.	5.7	3.8	4.1	6.8	0.2	0.1	1.0	2.5	0.1	5.4	7.5	2.2	0.2	90.3	221	+49	25	20	8	12
		Oranienburg	35	4.6	.	0.7	4.2	.	0.9	1.6	1.3	0.2	4.7	1.7	3.0	2.3	14.4	1.7	1.0	6.1	4.3	.	3.3	4.1	4.3	0.1	.	0.1	.	1.1	4.0	8.4	5.9	.	84.0	215	+45	25	20	9	15
		Kremmen	48																																					
	Spree	Sohland	306	8.0	2.1	0.6	1.7	2.8	0.6	4.2	0.2	1.8	0.2	.	5.9	14.7	14.1	9.0	.	4.2	11.0	1.0	6.2	10.9	4.5	.	2.1	0.6	0.0	.	3.0	15.1	5.5	0.0	134.1	236	+77	25	20	14	18
		Bautzen	202	9.8	4.0	1.4	2.7	4.3	0.0	3.3	0.2	0.1	4.7	.	2.5	9.4	7.1	5.3	0.5	1.0	5.4	0.1	4.6	6.4	3.8	0.1	1.4	0.2	0.0	0.4	4.7	8.0	3.1	1.0	74.5	158	+28	27	18	17	14
		Löbau	249	7.4	6.1	0.7	2.2	2.9	0.9	4.9	.	0.5	0.3	.	3.9	9.2	9.8	6.6	0.4	1.0	6.7	0.4	5.3	9.5	3.4	.	1.1	0.3	0.5	0.1	1.1	9.9	3.8	0.5	98.6	193	+48	28	18	15	16
		Halbendorf	141	15.5	1.5	1.3	5.5	3.5	3.5	3.3	.	0.5	.	.	5.0	13.8	12.5	5.5	.	2.0	6.8	.	8.5	6.3	4.3	.	1.5	3.1	2.4	.	.	16.5	4.3	1.8	128.1	256	+78	23	22	12	16
		~~Uhyst~~ ++	132	6.4	3.0	0.0	2.8	2.0	1.6	1.9	0.1	0.7	0.8	.	3.5	12.8	12.5	0.6	3.2	0.5	6.4	.	5.7	5.7	3.8	0.1	1.6	0.0	0.3	0.0	1.2	8.0	7.8	0.0	92.2	200	+46	25	18	13	15
	Spree, Schöps	Königshain	220	4.0	2.3	3.7	3.0	2.8	1.8	3.6	0.3	.	.	.	4.2	13.8	13.3	7.7	0.1	1.3	6.6	0.1	9.3	8.5	4.1	.	1.5	0.1	1.2	0.7	0.2	4.3	2.1	0.2	100.6	215	+54	27	20	13	14
		Rietschen	142	7.8	3.6	0.3	1.8	2.0	1.6	3.6	0.1	0.4	1.9	.	2.9	11.6	14.1	5.3	0.6	1.0	7.2	0.1	7.0	10.1	4.1	.	2.8	0.3	1.1	.	0.6	5.4	7.4	2.1	106.0	?		28	21	16	18
		Niesky	180	9.3	3.8	0.3	2.9	2.5	2.5	4.3	0.4	0.5	0.2	.	3.8	12.6	15.0	4.5	0.2	1.7	7.8	0.0	7.4	7.9	4.9	.	2.2	0.1	0.4	0.1	0.7	11.1	3.9	0.4	111.3	218	+60	28	18	15	20
	Spree	Spremberg	125	5.7	4.3	.	3.2	3.9	2.3	4.0	0.8	0.9	4.4	1.5	1.9	11.0	15.8	2.8	.	3.5	4.4	0.3	7.2	5.0	4.1	.	1.6	.	1.1	.	2.0	12.6	5.2	.	108.5	243	+65	25	22	12	14
		Kottbus (Pumpst.)	70	7.3	4.7	4.5	2.5	3.8	2.2	3.8	1.0	0.2	1.8	0.8	4.5	8.7	13.1	3.1	0.5	1.4	2.9	0.1	8.2	4.2	3.6	0.2	0.8	0.3	0.4	0.2	1.5	4.8	4.8	.	92.1	225	+51	30	20	12	13
		Preilack	62	2.4.0	3.5	0.5	2.5	2.5	1.0	1.0	.	.	3.0	.	3.5	10.8	20.0	0.4	.	3.5	2.0	2.5	6.0	3.5	5.7	.	0.2	4.0	0.7	0.7	1.8	10.0	2.3	.	116.5	292	+77	25	20	9	13
		Muckwar	85	3.9	0.6	1.0	2.2	0.8	1.7	.	2.4	0.2	3.8	0.7	3.3	11.0	14.2	2.0	0.5	3.0	2.5	0.1	6.1	3.0	3.9	.	0.6	.	.	.	2.6	7.9	4.1	.	82.3	187	+38	25	18	12	13
		Kalau	80	4.1	.	0.5	1.9	2.2	1.5	1.0	1.6	0.9	0.1	2.9	3.8	9.8	11.4	2.4	0.8	2.0	2.8	0.2	5.7	2.9	4.2	.	0.4	0.1	0.3	0.1	2.7	7.1	5.9	.	79.3	209	+41	28	19	11	14
		Burg	57	7.4	2.2	0.7	5.5	4.7	1.8	1.0	1.2	0.5	4.1	0.3	3.5	9.1	14.3	4.2	0.8	8.6	1.0	0.2	5.7	4.0	3.8	0.1	0.4	.	.	0.7	1.4	6.5	0.6	.	80.3	230	+45	28	17	12	13
		Lübben (Mühlend.)	45	4.6	1.5	1.2	4.5	2.3	0.5	2.8	0.7	0.4	3.0	0.4	2.8	10.8	14.3	2.2	1.3	2.4	2.3	0.3	5.1	3.9	3.5	0.2	0.7	0.4	0.5	0.9	2.1	4.6	2.9	.	82.3	228	+46	30	20	10	13
		Luckau	64	9.0	1.9	1.0	5.7	1.0	1.5	1.2	.	.	3.5	.	3.2	8.3	11.7	2.8	0.9	2.0	.	.	4.6	1.9	3.3	.	0.3	.	.	0.8	2.0	4.4	3.9	.	74.4	213	+39	22	19	10	13
		Zützen	58	4.5	1.9	2.6	5.2	1.2	1.8	2.1	1.1	.	2.1	1.8	3.5	10.7	16.8	0.9	1.3	2.3	2.1	.	4.5	2.5	3.4	.	0.4	.	0.9	2.8	2.3	6.6	4.2	.	88.7	211	+46	26	23	11	13
		Lindenberg	108																																					
		Klein Liebitz	59	10.7	1.6	0.9	5.5	2.0	2.1	1.3	0.9	.	4.1	0.6	4.0	8.3	18.0	2.1	1.3	2.5	2.2	2.8	6.6	4.6	3.7	.	0.8	2.5	.	0.9	2.3	6.7	2.6	.	101.6	253	+62	27	22	12	15

+ Beitzenburg
++ Spreefurt

Tägliche Niederschlagshöhen in Millimetern, gemessen um 7 Uhr morgens

Januar

Flußgebiet	Ort	Seehöhe m	1	2	3	4	5	6	7	8	9	10	11	12	13	14	15	16	17	18	19	20	21	22	23	24	25	26	27	28	29	30	31	Monatssumme mm	Monatssumme % d. Norm.	Abweichung v. d. Norm.	Zahl der Tage mit Niederschl. ≥0,1	Niederschl. ≥1,0	* ≥0,1	⊠
Havel – Spree	Friedland	45	6.4	1.0	0.9	4.2	1.8	1.9	1.1	1.2	0.7	2.2	0.6	2.8	5.6	19.2	2.2	1.5	2.1	2.6	0.1	6.3	3.3	3.6	·	0.7	0.3	0.2	0.9	2.5	6.7	3.6	0.1	86.5			30	21	11	14
Havel – Spree	Falkenberg	56	8.5	1.0	1.0	6.3	·	2.0	1.8	1.5	·	4.3	0.2	4.5	2.5	18.0	2.2	1.7	2.3	2.8	·	3.8	2.0	3.3	·	0.8	0.0	0.6	2.2	3.2	7.5	3.0	0.0	87.0	193	+42	25	22	11	15
Havel – Spree	Fürstenwalde	39	1.1	0.9	3.3	3.2	0.8	0.5	1.2	1.2	·	2.1	1.1	4.5	3.1	18.8	2.1	1.5	2.5	1.5	1.5	2.6	1.6	3.4	·	0.3	0.2	0.3	2.0	2.6	2.8	2.2	1.1	68.5	159	+26	29	21	11	14
Havel – Spree	Althartmannsdorf	37	0.7	0.7	4.7	3.0	0.7	1.4	1.3	1.6	·	3.1	1.5	3.3	3.3	20.1	1.6	1.4	3.3	1.9	0.4	2.2	2.2	3.8	0.1	0.1	0.6	0.7	2.6	2.5	5.5	2.2	·	75.5			29	21	10	14
Havel – Spree	Leuenberg	116	1.0	1.0	1.0	1.0	·	2.1	0.3	1.0	0.2	4.2	0.4	1.6	0.4	11.1	1.3	0.3	3.9	4.1	·	1.4	0.5	4.9	0.1	0.3	·	1.0	1.5	2.4	5.0	3.1	·	57.1	140	+16	27	19	12	12
Havel – Spree	Klein Schönebeck	42	1.8	0.8	4.6	5.1	·	1.6	1.5	1.5	2.2	4.2	1.9	3.1	1.3	16.0	0.8	0.6	5.3	3.5	0.2	2.6	2.3	4.0	0.1	0.3	0.1	0.2	0.6	3.2	6.0	2.6	0.7	82.5	192	+40	30	20	14	15
Havel – Spree	Werneuchen	76	4.9	3.3	2.6	4.7	4.0	1.7	1.4	1.5	0.6	6.5	3.3	1.8	1.4	14.8	1.6	0.8	6.9	4.3	0.3	2.2	2.1	4.7	0.0	0.4	0.5	0.0	2.0	3.0	7.6	8.0	4.1	92.9			28	22	15	14
Havel – Spr., Dahme	Dahme	86	0.8	1.6	1.0	3.2	1.9	·	2.8	0.8	0.8	2.5	1.7	2.9	9.3	14.5	1.6	1.0	2.8	1.7	·	6.2	1.3	3.2	·	0.6	·	·	0.4	3.2	4.1	5.9	·	78.7	202	+40	25	20	12	14
Havel – Spr., Dahme	~~Wendisch-Buchholz~~ +	38	1.8	0.9	2.2	5.6	0.7	4.1	2.2	1.1	0.0	0.9	1.2	3.6	5.8	17.5	1.9	1.4	2.9	2.0	2.1	3.8	3.9	3.3	0.0	0.3	0.6	0.2	1.0	2.2	1.4	3.1	·	78.7	202	+40	28	22	11	12
Havel – Spr., Dahme	Storkow	37	2.5	2.5	2.0	2.8	3.7	1.1	2.5	1.5	·	2.1	0.3	3.2	4.1	18.5	2.2	1.7	2.8	1.5	0.4	2.3	2.3	3.5	·	0.3	0.4	·	0.3	3.8	5.0	2.5	1.0	75.5	184	+35	28	21	12	12
Havel – Spr., Dahme	Königswusterhausen	37	4.7	0.9	2.7	5.8	1.3	4.1	1.6	1.1	0.2	2.6	0.8	2.2	4.4	21.1	2.2	0.3	3.1	2.1	0.3	2.7	2.7	3.8	0.1	0.1	0.2	0.1	1.9	2.4	5.3	2.4	0.9	81.1	213	+43	31	21	12	16
Havel – Spr.	Schönow b. Bernau	67	1.9	0.8	2.7	9.0	0.4	4.9	0.7	1.3	1.4	4.2	1.1	4.7	5.4	15.5	0.8	0.3	6.4	11.4	0.2	2.1	4.8	5.1	0.0	0.5	0.8	0.0	3.1	2.7	8.0	6.7	0.8	107.1	243	+63	28	20	14	15
Havel – Spr.	Berlin (Invalidenstr.)	35	1.2	0.1	1.8	0.7	0.1	0.8	1.5	0.6	1.6	1.7	0.9	4.0	2.6	15.7	1.8	0.2	5.3	3.6	·	2.6	1.2	1.6	·	0.0	0.3	0.2	1.3	2.6	5.4	4.0	0.3	69.7	166	+28	28	18	13	13
Havel – H.	Berlin-Dahlem	55	5.1	0.2	2.1	6.1	0.1	0.2	1.0	0.4	0.1	3.5	0.6	3.2	1.2	16.6	2.1	0.3	6.3	4.1	0.5	3.3	3.6	4.1	·	0.4	0.4	0.3	0.5	3.2	8.4	5.1	1.0	86.0	176	+37	30	18	13	14
Havel – Nuthe	Potsdam (Obs.)	80	4.8	0.3	0.7	7.0	1.2	0.8	2.3	1.8	3.0	4.8	1.0	4.2	4.9	16.3	2.4	0.5	6.2	4.1	0.9	3.4	3.6	4.5	0.1	0.5	0.1	0.1	0.9	3.0	5.3	5.1	0.3	94.1	204	+48	31	20	11	16
Havel – Nuthe	Jüterbog (Alt. Lager)	105	2.4	0.4	0.1	7.6	1.0	0.2	0.9	0.7	0.2	1.7	0.9	3.9	10.0	12.5	1.4	0.8	2.5	1.8	0.0	2.5	2.2	3.2	0.1	0.2	0.0	0.2	0.6	3.2	2.5	3.8	·	61.7	176	+27	28	16	15	12
Havel – Nuthe	Mückendorf	55	0.9	0.4	0.8	6.1	0.6	0.8	2.4	1.2	·	4.7	7.4	2.6	7.2	17.2	2.9	0.4	3.6	2.5	0.8	4.5	3.1	3.5	·	0.5	0.2	0.6	1.6	2.3	5.2	3.2	0.1	80.7	197	+40	29	18	11	13
Havel – Nuthe	Trebbin	40	1.0	1.6	2.6	5.2	·	1.3	1.6	1.4	·	4.2	1.7	3.2	4.4	19.7	0.6	2.7	3.6	2.5	1.2	2.5	2.4	3.5	·	0.2	0.0	0.2	0.5	2.4	4.1	3.2	·	77.5	223	+41	26	22	11	13
Havel – Nuthe	Treuenbrietzen	61	5.6	0.5	0.5	5.2	·	2.1	·	0.4	1.0	4.0	3.7	1.9	12.3	13.8	0.2	1.0	3.1	2.3	·	3.6	1.6	3.8	·	0.3	·	0.3	1.0	2.8	7.8	3.1	·	83.1	214	+44	25	18	9	10
Havel – Nuthe	Brück ++	44	5.1	0.5	4.8	6.8	1.5	2.5	0.2	0.9	0.3	2.1	0.9	5.4	6.2	18.3	1.6	1.0	6.4	2.8	0.0	1.5	3.2	3.7	0.1	0.3	0.0	1.3	0.3	3.1	3.6	3.0	·	86.4	234	(+49)	28	19	12	15
Havel – Hauptkanal bis Nuthe	Werder	33	5.4	·	0.8	5.4	·	1.1	1.9	1.6	0.2	5.5	0.3	4.1	5.6	16.1	1.8	0.5	6.9	4.6	2.8	5.9	3.3	3.6	·	0.6	0.2	0.2	·	3.9	4.7	3.8	2.0	93.4	212	+49	27	20	9	13
Havel – Hauptkanal bis Nuthe	Brandenburg	32	3.2	·	7.6	4.0	·	·	·	1.8	2.7	2.5	0.9	6.4	5.8	12.4	1.5	1.3	6.6	4.4	·	3.3	2.9	2.8	·	0.3	·	0.3	0.1	3.1	4.6	4.2	0.4	77.1	184	+35	24	19	10	12
Havel – Hauptkanal bis Nuthe	Schmerwitz	180	2.0	0.3	2.1	2.4	1.6	0.5	1.5	1.6	1.6	4.0	2.7	4.8	11.2	15.6	1.0	1.3	6.5	1.7	0.2	2.1	1.6	3.4	·	0.4	0.1	1.1	0.5	5.2	8.1	2.7	·	87.9	209	+46	29	23	16	13
Havel – Hauptkanal bis Nuthe	Ziesar	60	2.5	0.3	1.8	3.3	1.0	1.1	0.4	2.0	2.2	2.9	4.3	6.1	7.9	18.6	1.5	1.8	6.9	4.3	·	2.8	1.4	3.5	·	0.2	0.1	1.4	1.8	8.2	9.1	2.5	0.5	99.7	256	+61	29	24	18	13
Havel – Hauptkanal bis Nuthe	Krüssau	50	3.8	0.7	1.3	5.0	0.6	·	3.7	1.8	2.9	3.1	8.4	5.7	9.1	19.5	·	1.7	6.6	5.6	0.2	4.1	0.3	3.9	0.1	0.2	·	0.4	1.0	7.4	8.5	3.0	·	105.2	296	+67	27	20	11	12
Havel – Hauptkanal bis Nuthe	Genthin	37	1.7	0.3	0.6	5.6	·	1.5	0.2	2.3	3.8	3.5	6.3	5.2	8.5	13.1	0.3	2.1	6.0	5.3	0.7	4.6	0.2	3.6	·	·	·	0.7	0.3	5.2	9.3	6.7	·	97.8	258	+60	26	18	10	12
Havel – Hauptkanal bis Nuthe	Sydow	31	4.0	2.0	1.5	7.0	0.5	3.0	3.0	1.0	3.5	4.0	·	·	8.0	13.0	1.0	3.0	6.0	2.5	·	5.5	·	2.0	·	0.2	·	·	1.0	3.0	9.3	2.6	·	85.6	231	+49	23	21	11	12
Havel – Hauptkanal bis Nuthe	Rathenow	27	3.1	0.6	1.0	3.3	0.2	1.2	1.2	1.9	3.8	3.8	3.2	6.6	4.9	16.7	1.2	1.4	9.6	6.1	1.8	3.3	3.9	3.3	0.1	0.1	0.0	0.4	1.2	4.4	10.6	5.8	0.6	104.7	269	+66	29	24	15	14
Havel – Hauptkanal	Velten	35	3.0	0.1	0.9	4.0	·	0.8	1.7	0.1	·	6.6	4.2	3.6	3.0	17.0	1.0	0.7	9.0	7.9	0.7	3.8	0.4	6.2	·	0.1	0.3	·	1.7	3.6	8.1	7.2	·	91.7	199	+46	26	16	8	10
Havel – Hauptkanal	Damme	37	2.9	0.2	1.0	3.4	0.2	2.1	0.4	2.1	2.0	3.6	4.4	5.1	3.0	19.0	0.9	1.3	8.5	4.8	0.5	5.5	4.5	4.1	·	0.2	0.1	·	2.1	5.3	7.4	5.2	0.6	100.2	233	+57	29	21	12	12
Havel – Rhin	Neuruppin	42	3.0	·	0.7	4.0	·	1.0	1.1	1.2	1.5	4.7	2.2	5.0	7.7	15.9	1.1	2.0	7.5	4.7	0.1	2.6	2.0	3.6	0.1	0.1	0.1	0.6	0.5	3.5	5.4	0.2	3.7	78.8	171	+33	29	21	15	11
Havel – Rhin	Fehrbellin	40	3.2	0.9	0.8	4.9	0.0	2.4	0.4	0.6	3.6	5.5	2.9	4.4	3.6	15.1	0.4	1.6	8.8	5.6	0.2	4.0	0.9	3.4	0.1	0.4	0.2	1.3	5.0	4.3	8.0	3.8	1.1	97.4	238	+58	30	20	12	13
Havel – Rhin	Neu-Glienicke	95																																						
Havel – Rhin	Michaelisbruch	25	1.7	·	1.4	2.5	0.1	0.8	0.8	0.8	1.9	3.2	3.0	7.8	2.4	14.5	1.2	1.2	7.8	4.5	0.6	2.4	2.3	3.1	·	0.2	0.0	·	0.8	5.4	7.6	4.8	0.4	81.6	215	+44	27	19	12	13
Havel – Rhin	Ebereschenhof	31	1.0	0.2	0.7	5.1	·	1.6	0.4	1.2	1.7	4.1	1.4	3.7	1.7	17.3	1.2	0.1	7.2	5.2	0.1	3.8	1.0	3.8	·	0.2	·	·	1.7	3.6	8.7	4.3	0.1	83.1	185	+38	27	21	14	15
Havel – Havel	Freyenstein	80	2.0	0.3	3.2	3.0	1.4	1.6	0.6	1.0	5.2	6.0	0.9	0.8	0.5	15.8	·	2.5	9.0	4.4	0.2	2.9	0.8	3.2	·	0.2	0.7	0.9	0.8	6.4	9.5	5.0	0.8	90.4	171	+37	29	17	15	13
Havel – Havel	Wittstock	66	2.1	0.0	1.0	2.8	0.0	1.4	0.0	0.4	4.2	3.5	1.6	2.0	0.6	14.7	0.3	1.6	7.0	5.0	0.0	2.6	0.6	1.3	0.0	0.5	0.2	0.9	2.0	6.3	9.7	6.0	0.0	84.1	172	+35	25	18	10	14
Havel – Havel	Kyritz	44	2.6	0.1	1.9	3.5	1.9	2.2	1.0	2.4	2.2	5.1	2.4	3.2	1.9	15.9	0.7	2.6	8.9	4.8	0.4	3.7	1.4	1.5	·	0.5	0.6	0.3	0.8	7.7	11.5	4.2	1.7	99.8	217	+54	30	23	13	15
Havel – Havel	Havelberg	40																																						
Mündung bis Havel – Stepenitz	Meyenburg	86	2.9	0.6	0.0	6.4	·	2.9	1.0	·	3.0	3.4	·	0.5	0.5	16.1	·	1.5	8.6	3.9	0.2	4.0	0.2	3.3	·	1.0	0.1	0.5	1.0	2.1	15.9	4.0	0.4	84.0	175	+36	25	17	11	13
Mündung bis Havel – Stepenitz	Gülitz	60	2.5	1.0	0.6	3.7	·	3.2	1.0	·	3.4	3.5	·	0.4	1.3	16.8	0.2	2.9	8.2	3.6	0.1	3.0	2.1	3.0	·	·	0.5	0.8	1.3	7.5	12.0	6.2	0.1	90.1	188	+42	26	19	9	13
Mündung bis Havel – Stepenitz	Pritzwalk	66	4.9	·	·	5	·	1.8	·	5.4	5.7	5.4	·	3.0	1.6	16.2	0.3	2.5	7.5	4.7	·	3.4	1.2	1.7	·	0.5	·	1.5	1.8	9.2	12.0	7.0	·	107.1	214	+57	23	20	9	12
Mündung bis Havel – Stepenitz	Perleberg	31	3.0	·	1.5	6.7	·	2.5	·	8.5	10.0	3.0	·	3.0	1.0	17.3	·	2.0	8.0	4.5	·	3.5	·	·	·	0.5	·	1.4	3.0	8.3	9.3	5.0	1.0	103.0	194	+50	21	20	8	12
Mündung bis Havel – Stepenitz	Wittenberge	23	2.7	1.8	1.0	4.2	1.0	0.6	0.8	1.2	6.4	3.9	·	2.5	2.0	16.6	·	2.5	4.0	6.0	·	4.1	1.5	2.7	·	·	·	0.6	0.8	6.3	8.8	3.0	1.8	88.0	183	+40	25	21	13	15
Mündung bis Havel – Aland	Gardelegen	44	2.0	1.1	0.3	·	0.4	1.7	0.7	3.5	1.0	5.0	0.5	2.0	8.0	21.5	·	1.0	11.3	4.0	·	3.5	0.3	4.0	0.3	0.4	0.2	1.0	0.5	7.5	6.0	7.5	·	95.2	206	+49	27	18	9	11
Mündung bis Havel – Aland	Güssefeld	40	0.9	0.6	0.7	4.1	0.3	0.8	1.7	1.6	2.1	7.1	0.8	2.5	6.8	19.7	0.3	0.5	6.3	3.9	0.2	2.3	1.3	2.2	0.2	·	·	0.9	2.3	4.8	7.2	4.8	0.4	87.1	198	+43	29	17	10	13
Mündung bis Havel – Aland	Großschwechten	33	1.7	1.0	·	4.9	1.3	0.6	0.7	1.8	·	4.3	·	3.8	5.6	19.1	0.6	2.1	8.3	4.6	·	5.3	0.5	3.0	·	0.5	0.4	·	1.6	3.6	9.0	7.1	0.6	92.1	230	+52	25	18	12	10

\+ Märkisch-Buchholz
\++ Schäpe

45

1938 **Tägliche Niederschlagshöhen in Millimetern, gemessen um 7 Uhr morgens** Januar

Flußgebiet		Ort	Seehöhe m	1	2	3	4	5	6	7	8	9	10	11	12	13	14	15	16	17	18	19	20	21	22	23	24	25	26	27	28	29	30	31	Monatssumme mm	Monatssumme % d. Norm	Abweichung v. d. Norm	Zahl der Tage mit Niederschl. ≥0.1	≥1.0	≥0.1	
Mündung bis Havel	A.	Seehausen (Altm.)	21	4.5	·	1.1	2.5	3.5	2.0	·	9.7	6.7	2.4	1.0	2.3	3.9	20.2	·	2.2	5.6	9.7	2.7	5.0	0.9	3.0	·	0.4	·	1.5	1.3	1.1	17.6	6.5	0.6	110.7	252	+67	26	23	12	10
	Elbe	Wendisch Warnow	35	0.9	0.4	0.3	1.8	0.1	1.2	1.6	2.8	3.4	4.2	·	0.7	2.4.0	7.3.0	·	2.5	6.1	4.0	·	3.3	1.3	1.4	0.2	·	0.2	0.5	2.3	5.8	1.0	0.8	0.1	157.5	329	+110	27	18	14	14
		Lenzen	17	1.5	1.5	0.4	4.2	1.2	0.6	1.1	1.1	4.8	5.6	·	1.8	2.4	14.8	0.2	0.1	·	2.1	·	1.1	0.8	·	·	0.2	·	0.1	4.8	6.4	9.4	2.3	0.2	76.2	155	+27	25	17	11	13
	Elde	Röbel	65	2.5	0.9	0.9	2.5	0.5	5.5	0.1	0.8	1.7	5.6	2.1	·	2.5	14.0	0.3	0.2	5.7	4.7	2.3	1.5	0.8	0.1	·	0.4	0.7	2.4	0.2	4.9	5.4	4.5	0.1	73.8	176	+32	21	16	14	15
		Waren	68	1.4	0.6	2.9	1.9	0.5	2.5	0.6	1.0	1.4	0.5	0.9	1.6	0.5	17.3	0.2	1.4	4.6	5.9	·	1.6	1.1	1.1	·	0.6	0.2	0.3	0.8	6.1	5.3	3.1	1.1	67.8	129	+14	21	18	15	14
		Plau	63	3.1	·	0.2	1.0	·	(3.0)	·	0.2	·	(4.0)	0.5	·	·	12.0	1.2	1.2	2.1	4.2	·	2.2	4.3	6.2	·	·	0.3	·	6.2	6.5	6.0	4.2	0.5	75.7	173	+32	21	16	8	13
		Redlin	57	2.9	2.1	1.6	6.1	0.2	2.1	0.4	2.3	1.6	5.2	0.5	0.6	0.2	15.6	0.1	5.6	7.2	5.0	·	3.6	0.3	3.1	0.2	0.1	0.7	1.8	1.7	8.0	12.7	3.4	0.4	95.2	183	+43	30	17	12	13
		Hohenviecheln	50	1.7	0.4	0.5	2.5	·	5.2	·	2.3	0.6	4.3	0.7	·	·	10.2	·	2.9	2.1	4.8	·	3.2	0.1	2.0	·	0.2	·	1.2	3.1	10.8	10.0	2.3	0.3	70.8	158	+26	23	16	9	14
		Schwerin	52	0.8	0.3	·	2.9	·	0.9	0.0	0.6	0.2	5.2	·	1.1	0.3	12.9	·	3.6	4.0	4.9	·	2.8	1.0	2.7	·	0.5	0.6	0.6	4.1	8.3	10.3	2.1	0.5	70.6	131	+17	24	14	9	10
		Friedrichsmoor	40	0.2	1.6	0.3	0.3	0.1	·	0.9	1.8	1.1	1.3	·	0.4	0.4	1.1	0.7	3.1	5.1	4.6	0.4	4.3	·	4.2	·	·	5.1	4.1	0.8	3.2	(1.1)	1.9	·	55.5	108	+4	25	15	8	13
		Grabow	30	0.1	0.5	·	3.4	·	0.1	1.2	3.2	2.3	6.1	·	1.4	1.1	16.1	·	3.3	8.3	3.1	·	5.3	·	1.8	·	·	·	2.3	5.3	3.5	13.9	5.6	1.1	90.2	155	+32	22	19	10	14
		Dömitz	15	1.8	1.2	·	6.9	0.6	·	0.1	3.4	0.1	12.3	·	1.3	3.9	14.2	0.1	1.1	6.1	5.0	0.1	6.5	0.6	3.3	·	·	·	1.8	2.3	0.1	11.8	4.1	0.6	98.3	218	+53	24	18	9	14
	Jeetzel	Beetzendorf	40	1.6	·	0.0	11.6	·	·	2.1	·	1.2	0.5	·	1.6	6.1	17.1	·	·	8.1	3.2	·	5.4	·	1.4	·	·	·	1.3	3.8	4.1	14.6	5.2	0.4	99.9	278	+54	18	11	4	13
		Klötze	55	0.9	0.3	0.4	3.1	0.1	1.1	0.1	2.2	0.3	3.1	0.9	1.5	1.3	21.2	·	1.0	6.5	4.0	0.1	1.3	·	1.4	·	0.2	·	1.1	2.5	4.2	0.5	1.5	0.3	84.9	181	+38	21	11	12	9
		Salzwedel	23	0.1	0.3	0.5	4.3	·	1.1	0.1	1.6	3.2	3.1	0.1	2.3	5.6	16.1	0.1	1.9	6.0	2.9	0.1	3.0	0.8	1.3	0.1	0.2	·	1.5	1.4	5.1	1.5	1.2	0.4	83.3	185	+41	21	18	8	13
		Arendsee	28	1.1	0.1	1.1	4.5	1.0	1.6	0.1	2.2	5.0	6.0	0.3	2.0	1.1	16.1	·	3.5	5.3	3.6	1.3	3.5	0.6	2.5	·	0.3	0.0	0.8	1.3	4.8	1.9	4.9	1.4	88.1	202	+45	28	22	12	12
		Schnega	50	1.4	0.3	0.0	3.1	0.3	2.0	1.0	0.6	4.1	7.0	0.4	3.1	5.5	16.1	·	·	6.2	4.1	0.2	2.0	0.2	1.4	·	0.3	0.3	2.3	2.1	4.1	12.5	5.2	2.0	91.4	194	+44	21	11	11	9
		Lüchow	18	·	0.4	0.6	4.6	·	·	0.6	2.1	4.4	4.1	·	4.1	0.6	10.0	·	4.2	6.6	1.6	3.0	1.2	·	·	·	0.3	·	1.6	1.1	5.6	6.5	3.1	0.1	69.3	151	+25	22	16	9	10
	Sude	Hagenow	25	0.1	·	·	5.0	·	2.1	1.1	1.6	1.8	6.6	·	2.1	1.1	15.5	·	2.6	1.5	3.6	·	6.1	·	2.3	·	0.3	·	·	1.1	1.1	11.4	3.5	·	97.3	189	+45	20	11	8	12
		Lübtheen	15	1.5	0.6	·	5.0	·	2.3	1.2	2.1	3.0	6.0	0.4	2.3	3.6	14.3	·	1.1	4.6	2.1	0.3	4.3	1.1	1.1	0.1	0.1	0.2	1.0	2.1	3.2	6.5	1.5	0.1	89.5	180	+40	28	21	12	15
		Kloddram	180	1.0	·	·	1.5	·	2.4	1.6	3.0	2.1	1.5	·	2.0	3.0	16.0	·	2.1	5.6	2.0	6.2	4.0	0.5	1.0	·	·	0.5	1.3	1.5	6.6	11.1	8.9	·	101.2	(97)	(+48)	23	21	10	13
		Zarrentin	40	1.1	0.4	·	4.6	·	1.6	1.9	2.1	1.9	6.5	·	1.3	0.8	14.6	·	1.2	6.1	6.1	·	4.1	0.2	2.3	0.1	0.2	0.1	1.5	8.4	1.3	16.1	5.1	·	101.4	194	+49	25	19	9	10
	Elbe	Büchen	18	0.6	0.5	·	1.1	·	1.5	1.4	1.5	1.2	6.0	·	1.0	2.0	14.9	·	2.2	5.0	1.8	0.2	4.5	·	1.6	0.1	0.1	0.0	1.8	12.5	5.6	13.6	5.8	1.1	95.3	176	+41	25	20	10	6
		Lauenburg	45	1.3	0.5	0.0	2.8	0.1	2.1	1.6	1.0	1.2	5.3	0.0	0.8	4.3	15.1	0.1	0.8	4.2	3.5	0.1	6.2	0.1	1.0	0.1	0.0	0.5	1.1	4.9	1.0	10.2	4.8	0.2	82.9	148	+27	28	18	12	8
	Jlmenau	Uelzen (Luisenstr.)	38	1.6	0.9	0.1	3.4	1.0	1.9	1.1	0.4	3.1	5.9	0.3	1.1	6.2	15.3	·	1.8	4.9	3.5	·	1.2	·	1.6	0.1	0.4	0.3	3.2	1.1	1.1	14.3	5.1	3.6	93.2	169	+38	28	21	11	9
		Velgen	85	1.3	·	0.6	1.8	1.2	0.0	2.1	1.3	3.5	6.0	1.2	1.4	4.1	16.3	·	2.6	6.1	2.0	1.0	2.5	·	1.8	·	0.2	0.0	1.1	6.5	4.0	12.5	6.2	2.4	94.3	162	+36	25	23	13	12
		Lüneburg (Schildsteinweg)	38	1.1	0.4		2.0	0.8	2.1	1.8	0.1	1.3	5.8	0.3	1.5	4.2	15.1	0.0	3.2	5.4	2.6	0.0	2.0	0.0	2.2	0.0	·	·	2.0	4.8	7.0	11.3	8.8	1.9	89.0	182	+40	24	20	13	13
		Hohenfier	64	2.1	1.0	1.0	·	4.3	0.8	·	2.1	0.1	3.1	·	3.5	3.8	11.4	3.1	1.1	3.9	4.0	·	2.5		1.6	·	·	·	4.5	3.2	10.3	1.4	0.5	1.0	93.5	184	+43	23	22	11	9
		Dahlenburg	35	1.0	2.0	1.2	3.1	0.9	2.3	1.1	0.8	3.0	5.6	·	1.8	3.1	16.9	·	1.4	5.3	(3.0)	0.1	3.6	0.1	2.4	·	0.2	·	2.1	3.1	8.4	14.1	8.9	1.1	97.0	202	+49	25	20	11	4
	Stör bis Jlmenau	Stöckte	3	·	0.6	·	2.3	·	·	1.6	3.3	1.1	5.1	0.3	0.1	3.6	15.2	0.3	1.1	1.0	1.3	·	3.4	·	0.2	·	·	·	1.8	1.5	6.4	1.6	1.2	1.2	79.0	184	+36	22	11	5	·
		Sahrendorf-Schätz.	70	1.1	1.6	1.0	1.5	1.0	0.8	3.4	2.3	2.1	5.6	0.8	1.8	3.3	17.1	·	2.0	1.1	5.1	0.1	1.1	·	1.1	·	0.0	0.0	2.2	6.1	1.1	13.1	14.1	0.1	112.6	111	+49	25	22	12	12
		Reinbek	9	·	·	·	2.5	·	0.5	4.5	2.3	0.8	5.3	1.1	1.3	2.1	12.1	·	2.0	4.1	2.6	·	6.1	·	2.1	0.1	·	·	1.8	11.0	4.1	12.0	0.3	0.2	90.2	161	+34	22	18	9	6
		Bargteheide	43	1.0	0.0	·	1.5	0.1	2.1	1.3	1.1	4.5	5.0	1.3	0.8	2.1	10.8	0.0	3.4	3.1	10.2	0.0	6.2	0.0	3.3	·	0.2	1.3	2.2	5.5	6.0	13.6	6.3	0.9	95.1	153	+33	25	21	13	11
		Hamburg-Fuhlsbütt.	40	0.4	0.0	0.0	1.1	0.5	3.2	1.2	2.6	2.6	4.3	2.6	1.4	3.1	13.0	0.0	1.6	2.1	1.5	0.0	4.9	0.2	2.3	0.1	0.0	0.2	1.6	4.1	5.0	10.1	1.1	0.0	79.8	136	+21	25	20	12	·
		Harbg.-Wilhelmsb.	17	·	0.0	·	0.1	0.0	2.1	1.4	1.8	1.1	5.5	2.1	0.8	4.5	15.5	·	1.1	3.5	4.6	0.2	2.3	·	2.6	·	·	0.0	1.1	1.0	4.1	13.1	1.1	0.2	86.0	162	+33	22	18	10	2
		Sauensiek	40	1.0	·	·	0.1	0.3	2.5	2.1	3.1	0.8	4.1	3.4	1.3	3.4	11.0	·	1.1	5.6	5.1	0.1	3.1	0.1	3.1	0.1	0.2	0.2	1.1	12.1	3.8	15.2	11.0	1.0	101.2	191	+53	18	20	11	5
		Estebrügge	1	0.8	·	·	1.0	0.2	1.1	2.0	2.2	1.0	4.5	1.0	0.1	3.8	14.1	·	1.5	3.4	6.3	0.1	2.4	·	3.0	·	·	0.3	1.5	1.2	3.2	14.6	11.1	0.5	89.1	171	+37	25	19	10	10
		Stade	20	1.1	·	·	1.0	0.0	1.6	1.3	2.1	2.1	6.3	1.1	1.5	3.2	13.1	·	2.1	2.4	9.1	0.2	3.2	·	4.3	0.1	0.2	0.6	2.2	6.6	3.1	15.0	8.3	1.3	111.1	185	+45	26	22	10	10
		Rantzau	10	0.3	0.0	·	0.5	·	2.2	1.4	1.1	2.5	3.1	2.0	0.1	1.4	11.1	·	2.0	4.0	5.4	0.2	4.1	·	3.1	0.2	0.2	0.1	1.5	1.2	2.4	14.4	5.3	0.1	92.2	152	+28	26	11	12	1
		Nindorf	1	0.0	·	·	·	·	2.2	1.6	3.4	1.3	5.1	3.1	1.0	2.2	13.1	·	1.3	5.3	1.0	·	3.5	0.1	3.6	0.1	0.2	0.4	2.1	1.1	0.5	15.0	3.2	0.6	111.1	182	+34	24	11	10	·
		Glückstadt	3	·	·	·	0.3	·	0.1	1.1	2.6	3.1	5.6	2.3	1.2	1.3	10.3	0.1	2.5	6.6	1.2	·	3.1	0.1	3.6	·	0.1	0.3	1.6	5.1	0.6	11.2	2.6	·	81.1	165	+32	24	11	1	·
	Stör	Neumünster	21	0.5	0.0	·	0.1	0.0	1.0	0.1	2.1	1.1	6.0	3.1	0.3	0.3	8.0	0.0	3.5	4.1	0.1	0.0	5.1	0.1	3.1	0.0	0.3	1.1	2.1	2.2	0.1	14.3	4.2	0.5	16.0	123	+14	25	16	11	10
		Seth	33	0.6	·	0.0	1.3	0.1	2.1	1.0	3.5	0.1	6.1	2.2	1.1	0.8	10.1	·	3.3	6.3	1.0	0.1	5.1	0.0	2.5	·	·	1.1	1.1	5.0	3.1	18.6	4.1	1.2	88.0	138	+24	25	20	12	11
		Bramstedt (Bad)	10	0.5	·	·	0.1	0.0	2.0	1.2	2.6	1.0	3.3	2.5	1.2	0.5	9.5	0.1	3.9	6.0	6.3	0.1	5.1	0.1	2.9	·	0.1	0.1	2.1	3.6	2.0	11.1	3.5	0.1	11.8	140	+23	21	18	8	8
		Itzehoe	14	0.4	0.0	·	0.1	·	2.6	1.4	3.5	2.5	5.1	1.1	1.0	1.1	11.8	·	3.0	5.5	1.8	0.0	5.6	·	4.3	0.2	0.1	0.1	2.2	2.6	0.1	14.6	3.5	0.2	83.2	136	+22	25	18	11	·
		Christinenthal	20	0.1	·	·	·	·	1.1	1.2	3.6	1.1	6.0	2.0	0.1	0.5	10.4	·	4.0	4.0	5.0	0.4	6.1	·	5.0	·	·	1.1	3.2	1.0	0.3	16.0	3.5	0.5	18.8	136	+21	22	16	8	5
	E.	Freiburg a. E.	3	·	·	·	·	·	3.1	0.5	4.3	2.0	1.6	3.1	1.8	1.3	10.3	0.2	2.1	1.1	5.3	0.1	3.1	·	4.6	·	0.6	0.5	2.8	5.5	0.4	18.5	4.3	1.1	93.0	158	+34	24	18	1	1

1938 **Tägliche Niederschlagshöhen in Millimetern, gemessen um 7 Uhr morgens**

Von der Elbe bis zur Weser

Flußgebiet	Ort	Seehöhe m	1	2	3	4	5	6	7	8	9	10	11	12	13	14	15	16	17	18	19	20	21	22	23	24	25	26	27	28	29	30	31	Monatssumme mm	Monatssumme % d. Norm.	Abweichung v. d. Norm.	Zahl der Tage mit Niederschl. ≥0,1	≥1,0	✳ ≥0,1	⊠
Hannoversche Küste (Elbe-Weser), Oste	Elsdorf	30	0.9	.	.	0.1	.	2.6	1.1	6.5	0.7	5.9	3.1	1.9	4.5	19.5	0.1	2.5	10.3	6.4	.	2.7	0.1	3.5	.	0.5	0.1	1.1	17.4	3.2	16.0	15.9	0.2	126.8	(244)	(+75)	26	18	6	10
	Selsingen	22	0.9	.	.	.	1.2	1.9	1.1	6.7	.	6.2	2.6	1.6	4.7	15.8	.	1.6	6.0	5.3	0.3	2.2	.	4.2	.	.	0.3	2.1	6.3	8.2	14.1	11.6	1.0	105.1	184	+48	23	20	10	7
	Bremervörde	6	1.0	.	.	0.3	0.9	2.6	1.1	5.2	2.1	6.0	2.5	0.8	3.8	13.6	.	2.2	4.4	7.5	0.1	2.8	0.1	3.7	0.2	0.3	0.2	2.6	10.2	2.4	15.7	11.5	3.1	107.1	191	+51	28	20	12	10
	Neuhaus a. Oste	2	.	.	.	.	.	3.2	0.8	3.0	2.1	8.0	1.0	1.5	1.3	11.6	0.1	1.4	4.5	7.3	.	2.2	.	4.3	0.1	.	0.4	2.2	4.0	1.1	13.6	2.2	0.4	75.3	136	+20	23	18	6	.
Nordsee	Steinau	1	0.6	.	.	0.1	0.1	2.7	1.2	5.0	2.7	4.9	2.3	0.7	2.2	8.4	.	0.6	2.7	6.5	0.1	1.2	.	3.3	.	.	0.0	2.2	5.6	0.4	10.0	6.7	1.3	71.5	144	+22	24	17	8	1
	Lamstedt	25	3.1	.	.	1.7	.	2.7	0.8	4.2	1.5	8.7	2.6	0.1	1.5	11.0	.	1.6	4.2	9.5	0.3	1.3	0.2	4.1	0.1	0.2	.	2.6	5.0	0.5	10.2	6.0	5.7	91.4	169	+37	26	19	8	10
	Altenbruch	4	0.7	.		.	.	1.9	0.9	6.1	2.3	5.2	1.9	2.1	1.1	12.7	0.5	2.5	4.9	4.4	0.4	1.6	.	5.4	0.2	0.5	0.2	2.8	2.7	0.2	14.2	3.1	1.7	78.2	159	+29	26	17	4	.
	Altenwalde	8	0.5	.	.	.	.	2.9	.	3.6	0.6	5.2	1.7	.	3.6	10.5	.	2.5	4.0	4.4	0.3	1.3	.	5.0	.	0.3	0.3	2.3	3.5	0.1	13.0	3.5	1.5	76.6	(148)	(+23)	22	16	9	3
	Feldsating	2	0.8	.	.	0.2	.	2.8	1.8	6.0	0.7	4.6	2.8	1.1	2.2	8.8	.	2.1	4.5	7.1	0.2	0.7	.	4.6	.	0.2	0.0	2.4	6.4	2.6	13.5	9.6	2.8	88.5	192	+40	24	18	6	1
	Köhlen	12	0.4	.	.	0.8	.	2.9	0.9	7.4	0.4	4.3	2.0	1.0	2.1	11.3	0.1	0.1	1.4	11.1	.	1.0	.	3.8	.	.	0.2	2.6	10.7	0.2	9.9	13.8	2.5	89.9	176	+39	24	16	10	4
	Bremerhaven	4	0.6	.	.	0.0	0.2	2.0	0.9	4.9	1.8	2.9	2.4	1.4	3.7	8.6	0.0	1.2	2.5	9.4	0.1	0.5	0.3	3.3	0.0	0.0	0.1	2.8	6.8	1.5	10.1	8.5	0.8	76.7	(171)	(+32)	25	17	8	4

Weser

Flußgebiet	Ort	Seehöhe m	1	2	3	4	5	6	7	8	9	10	11	12	13	14	15	16	17	18	19	20	21	22	23	24	25	26	27	28	29	30	31	Monatssumme mm	Monatssumme % d. Norm.	Abweichung v. d. Norm.	Zahl der Tage mit Niederschl. ≥0,1	≥1,0	✳ ≥0,1	⊠
Werra, Werra	Saargrund	540	4.8	3.9	.	4.3	3.7	2.2	3.7	9.3	7.2	22.3	26.2	6.1	16.9	32.5	.	3.4	3.5	9.7	.	8.7	.	5.2	.	1.7	.	.	5.5	2.9	15.8	8.4	3.7	211.6	167	+99	24	24	18	22
	Hildburghausen	381	5.0	1.0	.	.	4.1	.	5.1	2.7	5.7	7.2	18.5	4.4	6.9	23.8	2.2	5.5	2.1	8.1	.	6.5	.	3.5	.	.	.	0.9	.	3.3	4.2	9.5	3.1	133.3	230	+75	22	21	13	16
Schleuse	Unterneubrunn	460	5.5	1.6	.	6.4	3.4	3.3	3.0	4.4	4.2	16.3	32.4	18.1	17.2	25.4	0.4	1.0	6.0	9.4	.	6.2	.	.	.	1.6	.	.	1.4	4.4	8.1	10.1	2.8	174.6	203	+89	23	22	17	16
	Frauenwald	745	4.7	2.9	4.3	8.2	7.1	3.8	10.4	9.2	8.7	13.6	43.1	10.8	17.3	44.8	9.5	1.7	5.7	14.6	.	8.3	.	3.5	.	1.5	0.3	1.2	4.1	4.7	15.4	3.4	7.8	270.8	220	+149	28	27	21	27
	Schleusingen	414	4.9	1.7	0.4	0.5	4.6	1.2	4.2	2.5	13.8	9.5	19.6	3.7	6.4	19.0	0.5	1.3	3.4	8.5	.	5.8	0.0	1.7	0.0	0.8	0.2	0.4	0.8	1.5	5.8	3.5	5.2	133.4	188	+62	28	21	18	17
	Schmiedefeld	720	4.2	5.6	0.9	1.0	3.0	0.7	2.6	6.5	5.7	9.4	28.7	6.1	13.1	39.1	0.7	1.9	6.5	11.3	.	7.8	.	3.7	.	0.9	.	4.9	2.2	4.1	13.0	11.0	6.0	200.4	166	+79	27	23	23	31
W.	Tachbach	355	5.4	1.5	0.2	0.4	4.2	1.9	4.7	1.5	2.7	8.5	16.8	2.1	4.6	18.7	0.9	.	2.5	6.8	.	1.9	.	2.7	0.0	0.4	0.1	0.2	0.7	1.5	3.1	4.3	2.9	103.2	188	+48	27	20	17	19
Hasel	Suhl	440	5.6	3.0	0.6	0.8	6.7	1.5	6.7	3.9	1.9	8.1	16.8	3.5	8.5	23.6	1.4	0.1	4.5	8.3	.	5.4	0.2	3.5	0.2	0.8	.	0.6	0.9	1.6	6.8	4.9	4.8	134.4	170	+55	29	21	19	16
	Oberschönau	515	4.8	4.0	2.9	4.2	3.8	1.1	5.9	6.9	3.8	6.3	22.9	6.7	6.3	31.5	1.1	1.3	3.5	11.2	0.2	9.4	0.7	5.1	0.5	0.6	0.2	0.8	1.9	1.2	11.8	9.9	5.4	179.3	191	+85	31	25	19	20
	Kühndorf	456	4.5	5.7	3.0	3.0	2.3	1.8	0.8	2.3	3.0	18.1	7.7	6.3	5.0	10.7	.	0.1	2.2	6.3	.	2.3	0.7	0.9	.	0.5	.	.	0.5	1.0	3.4	4.8	4.6	101.7	161	+39	26	21	12	(19)
Hörsel bis Hasel	Henneberg	416	1.7	0.4	0.7	0.1	3.2	1.6	2.9	1.5	2.0	10.7	15.3	1.9	1.5	16.2	.	0.6	1.8	3.7	.	4.6	.	1.8	.	0.1	0.0	0.0	1.1	1.8	5.2	5.6	1.5	87.5	175	+38	25	20	16	17
	Meiningen	308	3.5	2.0	0.3	0.6	5.5	2.0	6.2	2.2	2.9	9.6	18.3	1.5	4.1	18.8	1.2	0.3	2.4	6.3	.	2.4	.	2.5	.	0.6	.	0.3	1.0	1.5	2.3	7.7	4.0	110.0	224	+61	27	22	17	13
	Geba	670	4.0	1.9	0.6	4.2	1.0	3.7	2.6	4.1	.	19.5	21.1	0.8	6.9	15.8	0.1	0.9	1.4	7.8	0.1	3.5	0.1	3.3	0.1	0.1	0.0	0.4	3.1	0.4	6.4	.	10.8	121.9	196	+61	28	16	16	18
	Schmalkalden	330	4.5	1.5	1.2	0.9	6.4	1.7	5.2	1.1	1.7	5.1	8.9	1.4	2.4	15.0	1.5	0.5	3.4	6.0	0.0	3.1	.	4.3	0.0	0.2	.	0.8	0.3	0.7	2.5	4.6	3.1	87.9	169	+36	27	21	17	15
	Roßdorf	400	4.8	1.8	.	.	6.9	0.6	7.8	2.2	2.5	2.1	7.2	3.2	0.9	18.6	0.2	0.4	2.2	8.2	.	2.0	.	1.8	0.5	.	.	0.7	1.4	0.4	3.0	6.3	4.8	90.5	181	+41	25	18	13	12
	Brotterode	580	3.9	4.0	3.5	1.6	7.1	2.7	8.3	7.1	3.8	3.4	10.3	7.7	6.7	26.3	0.5	0.1	6.2	8.9	0.2	9.0	0.0	6.1	0.2	0.8	0.3	0.4	8.9	4.5	6.1	12.3	4.2	157.1	171	+65	30	22	19	23
	Inselsberg	916	3.2	5.6	3.2	2.7	5.5	0.6	4.9	11.0	9.1	7.3	9.4	10.9	11.1	55.9	2.0	1.2	5.2	18.6	0.4	6.8	.	4.0	.	1.4	0.3	1.8	7.4	7.9	9.4	25.0	8.8	235.2			29	26	27	31
	Breitungen	250	4.2	2.0	0.6	2.0	5.5	2.4	6.8	1.0	2.0	1.4	6.4	3.4	2.2	14.6	0.3	1.1	1.4	9.0	0.2	4.4	.	3.6	.	1.6	.	0.8	1.2	1.4	2.0	13.4	2.6	97.3	216	+52	28	24	16	12
	Salzungen	253	3.5	1.0	0.4	0.7	4.9	1.3	6.2	0.8	2.0	0.9	5.4	0.8	2.9	18.0	0.1	.	1.7	7.3	0.1	3.5	0.1	2.8	.	0.2	.	0.2	0.4	1.1	3.1	9.5	2.0	82.9	184	+38	28	17	16	12
	Vacha	240	2.1	1.1	2.1	1.1	2.9	2.1	3.8	2.2	2.7	4.1	4.1	2.9	2.2	16.8	.	0.4	2.0	5.9	.	1.7	.	1.4	.	.	.	1.8	0.2	1.3	6.5	6.8	1.5	79.7	170	+33	25	23	12	8
	~~Tann~~ ×	~~270~~	3.2	3.2	4.2	4.5	4.6	0.9	6.2	4.8	3.5	5.7	10.4	2.3	4.1	23.2	0.1	2.3	7.5	9.8	.	5.3	3.0	2.3	.	0.5	.	0.3	1.1	0.3	6.4	0.4	7.3	129.4			28	22	17	12
	Rasdorf	320	2.2	4.2	1.0	.	4.5	1.3	4.5	.	3.5	3.3	8.6	2.3	3.7	6.7	.	1.1	0.2	7.5	.	7.5	.	3.1	.	0.1	.	.	0.2	1.1	1.1	3.1	6.0	76.8	187	+36	21	20	13	12
	Heringen	230	1.1	0.4	0.5	0.3	2.4	1.5	3.1	1.4	2.5	2.7	3.5	1.6	2.3	11.8	2.7	0.5	0.4	8.9	.	1.5	.	2.0	.	0.1	.	.	0.1	1.5	2.5	9.3	3.1	66.7	136	+18	26	18	15	(11)
	Marksuhl	246	3.7	1.6	1.0	1.2	4.4	2.2	4.7	1.3	3.0	3.6	6.0	1.4	4.2	12.0	.	.	1.2	4.5	1.1	2.2	.	2.7	.	.	.	.	.	2.4	8.4	4.0	3.2	80.0	174	+34	23	23	12	11
	Frauenborn	295	3.2	0.6	0.7	5.4	2.9	5.2	3.2	7.0	0.8	2.9	8.1	2.9	4.9	17.3	1.0	0.1	2.7	8.0	0.2	2.9	.	2.8	.	.	0.2	.	0.7	2.7	5.2	9.2	2.5	103.7	212	+55	27	20	14	13
Hörsel	Tabarz	394	2.4	3.0	3.4	1.2	4.0	0.5	1.2	5.6	7.3	3.0	12.0	3.0	17.5	65.2	.	1.2	6.2	16.0	.	6.6	.	3.8	0.4	.	.	0.6	1.2	2.8	12.8	16.8	3.0	190.5	230	+108	26	23	18	17
	Gotha	330	1.5	1.5	2.6	0.5	3.0	0.9	1.3	0.2	1.9	0.4	2.4	2.1	3.2	11.5	1.3	.	0.2	5.6	.	2.4	.	2.9	.	.	.	.	.	0.3	2.0	3.3	1.0	52.0	148	+17	23	17	14	12
	Großenbehringen	281	2.1	1.2	1.7	0.5	3.7	1.2	2.5	0.9	2.9	0.8	2.8	2.5	7.0	12.2	0.5	2.7	0.4	6.8	.	2.9	0.1	3.8	.	.	.	0.2	0.0	1.3	4.1	5.6	0.3	70.7	161	+27	26	18	15	11
	Eisenach	222	3.2	0.6	0.7	1.3	4.3	1.3	2.9	2.4	4.4	3.1	8.0	1.7	5.8	16.1	0.8	0.4	1.5	6.3	.	2.5	.	2.1	.	.	.	0.2	0.2	3.1	2.2	7.9	1.7	84.7	206	+44	26	20	17	13
Vereinig. b. Hörsel	Frankenroda	180	3.0	.	.	3.0	2.4	2.4	4.1	3.3	5.2	5.6	14.1	1.7	8.3	15.3	0.6	2.4	1.7	8.7	.	3.3	.	2.7	.	.	.	0.3	1.5	2.1	9.4	7.6	.	106.9	238	+62	23	21	7	9
	Eschwege	186	1.5	0.5	0.1	1.1	2.3	0.9	2.5	1.8	2.2	4.4	9.2	0.6	5.9	17.1	0.1	4.3	1.7	6.6	.	1.7	.	4.2	.	.	.	0.3	0.3	1.7	12.2	4.5	0.9	88.6	217	+48	26	18	16	9
	Wichmannshausen	203	1.3	0.5	0.7	0.1	5.0	1.3	5.1	3.0	4.9	4.5	8.9	2.1	6.8	17.7	0.0	5.1	3.0	9.5	.	3.6	.	3.1	.	0.3	.	0.6	0.7	2.3	12.8	9.1	0.6	113.4	222	+62	26	19	15	12

× Hilders 450

1938 **Tägliche Niederschlagshöhen in Millimetern, gemessen um 7 Uhr morgens** Januar

Flußgebiet	Ort	Seehöhe m	1	2	3	4	5	6	7	8	9	10	11	12	13	14	15	16	17	18	19	20	21	22	23	24	25	26	27	28	29	30	31	Monatssumme mm	% d. Norm.	Abweichung v. d. Norm.	Zahl der Tage mit Niederschl. ≥0.1	≥1.0	✳ ≥0.1	☒
Werra	Groß Almerode	350	0.6	1.8	3.7	5.4	2.9	0.4	3.2	4.3	3.5	2.8	6.3	3.2	6.4	4.5	·	6.9	6.3	14.6	·	5.3	·	4.9	·	·	·	0.4	2.4	1.1	24.6	4.6	·	126.1	183	+57	24	21	12	12
Vereinig. b. Hörsel	Witzenhausen	136	0.4	0.9	0.3	0.6	2.6	1.0	4.7	2.4	3.7	1.4	7.9	2.4	8.1	18.2	0.1	6.7	4.8	9.1	·	2.0	·	3.0	·	·	·	1.3	1.8	1.4	23.6	7.6	0.7	116.7	279	+75	26	20	13	7
	Hannov. Münden	125	1.3	1.5	0.8		5.5	4.0	6.1		1.3	6.1	8.1	4.6	12.0	17.4	·	1.5	4.0	9.7	0.8	2.1	·	4.5	·	0.2	·	4.1	3.6	2.9	21.4	5.0	3.2	131.7	220	+72	25	22	10	12
Fulda	Wasserkuppe	923	0.7	2.8	0.7	0.4	4.8	2.4	8.2	10.1	5.3	0.9	22.3	23.1	6.5	20.1	1.2	4.0	2.4	10.9	0.1	2.4	1.0	7.5	·	0.4	0.3	0.6	3.3	3.8	12.2	17.0	5.7	181.0	197	+89	30	22	24	20
Schlitz bis Quelle	Gersfeld	512	6.1	3.5	0.6	1.6	4.5	3.1	7.6	5.0	3.5	9.3	16.3	6.4	10.1	18.4	0.5	3.2	2.3	8.3	·	3.2	0.3	5.1	0.1	1.1	0.0	0.1	1.9	3.7	4.5	12.1	3.3	145.7	200	+73	29	24	19	16
	Oberkalbach	375	3.2	1.7	0.6	1.5	3.2	1.9	3.6	11.6	4.5	11.8	17.1	3.6	14.1	24.7	0.1	4.3	5.7	7.9	0.2	2.0	0.4	2.2	0.0	0.7	0.1	0.1	2.0	0.5	10.1	8.6	1.3	142.3	213	+73	30	22	17	16
	Fulda	330	2.7	1.2	0.1	0.9	5.7	1.1	4.1	1.9	0.6	4.5	10.5	1.9	1.3	8.9	0.2	1.1	2.0	7.5	·	1.8	0.6	2.3	0.0	0.0	·	0.2	0.9	0.4	1.0	6.2	1.9	71.5	167	+29	27	19	17	14
	Grebenhain	436	0.5	0.0	0.4	0.5	2.2	0.4	3.5	8.0	10.0	7.8	12.6	7.5	15.1	58.3	0.1	2.3	12.0	18.1	0.2	7.0	1.2	2.0	·	0.2	·	1.4	3.0	0.2	18.6	11.6	5.1	207.8	214	+111	28	20	16	19
Schlitz	Hosenfeld	380	2.1	0.0	·	0.1	4.0	0.5	1.1	6.4	1.8	11.0	6.1	1.9	4.6	15.6	·	1.3	1.9	8.3	0.2	1.1	0.2	2.2	·	0.1	·	0.9	0.2	0.1	12.5	4.3	3.1	92.9	172	+39	26	18	15	16
	Lauterbach-Süd	295	1.6	0.2	0.2	0.2	3.1	0.1	2.6	4.3	1.3	5.2	11.8	2.1	2.1	23.2	·	2.4	2.8	7.3	·	1.0	0.2	1.4	0.2	0.1	·	0.3	1.9	0.6	7.1	12.7	5.2	101.0	227	+46	28	19	17	11
	Salzschlirf	242	1.4	0.4	0.0	1.3	2.6	0.6	4.8	3.5	0.8	5.4	8.5	0.8	2.7	13.8	0.1	1.0	1.4	6.2	·	1.1	0.2	1.8	·	0.1	·	·	1.4	0.1	4.5	9.0	2.5	76.0	173	+32	26	18	16	11
	Schlitz	238	0.8	0.0	0.8	·	4.0	0.8	3.8	1.0	1.0	6.0	10.4	1.3	2.8	11.0	·	0.9	1.4	6.5	0.2	2.4	0.3	2.2	1.4	0.0	·	0.0	1.0	0.9	4.5	9.5	3.2	78.1	173	+33	25	18	14	9
Eder bis Schlitz	Solms	216	1.0	0.0	0.2	0.4	·	0.3	·	·	3.7	22.9	8.5	0.2	1.8	11.2	·	0.6	1.4	8.3	0.1	1.5	0.1	2.2	0.0	0.1	·	·	1.0	1.8	2.8	7.9	3.0	81.0	188	+38	23	15	10	6
	Hersfeld (Kurpark)	202	1.3	0.0	0.8	0.9	3.3	1.5	3.6	3.9	4.0	4.9	5.1	2.0	4.9	18.2	0.2	0.8	1.9	5.2	·	1.7		2.8	·	·	·	0.5	0.2	0.9	3.1	10.5	2.4	84.6	162	+34	25	18	14	9
	~~Neuenstein~~ +	~~293~~	1.4	0.6	1.3	0.9	2.9	1.3	4.1	2.9	4.2	7.4	10.5	1.5	3.4	16.3	·	1.0	0.5	5.8	·	1.0	0.1	2.4	0.2	0.7	·	1.2	1.2	0.5	4.4	7.8	1.8	87.2			2.8	2.1	17	14
	Elters	435	4.7	3.1	0.6	0.3	7.0	1.5	4.2	7.6	2.8	5.1	7.1	8.4	4.2	17.8	·	1.4	3.4	8.4	·	4.5	0.2	3.3	0.1	0.9	0.1	·	0.1	2.0	2.3	2.8	1.0	110.9	217	+60	28	21	16	15
	Hünfeld	260	3.5	0.0	0.9	0.6	4.7		6.0	2.5	1.7	0.9	9.0	1.1	3.0	17.0	·	0.4	2.5	7.1	·	3.0	0.0	2.1	·	0.2	·	0.7	0.6	1.4	1.7	8.3	3.0	81.9	200	+41	23	17	14	10
	Friedewald	385	2.5	0.8	0.8	1.3	4.5	1.7	4.7	4.0	3.6	4.2	7.0	1.7	4.3	12.3	0.1	0.1	1.6	6.4	0.1	2.3	0.1	2.9	·	0.1	·	·	2.4	1.7	5.0	6.8	2.5	92.5	198	+47	28	21	17	16
	Ziebach	260	1.5	0.9	0.5	0.9	3.0	0.8	3.4	2.5	4.0	6.5	6.3	1.6	3.0	12.6	0.4	0.7	0.4	16.7	1.1	0.0	0.1	2.0	0.1	·	·	·	0.3	1.2	4.4	17.3	2.1	94.3	213	+50	27	27	15	10
	Seifertshausen	280	2.7	0.0	2.1	2.4	7.6	3.1	6.9	2.7	4.3	4.1	7.2	2.8	1.9	14.1	0.2	0.7	0.6	7.9	0.1	2.7	·	3.6	·	0.2	·	0.3	1.0	2.3	2.5	14.3	1.3	95.6	200	+48	29	21	16	14
	Rengshausen	300	0.2	4.2	0.2	2.0	3.6	0.9	4.5	3.9	4.3	9.3	8.8	0.9	7.5	15.7	·	2.3	2.2	5.4	·	0.4	0.0	3.4	·	0.0	·	·	1.7	1.3	5.1	1.2	1.6	101.9	193	+44	24	19	14	13
	Spangenberg	300	1.5	0.5	0.8	1.0	4.0	1.0	5.9	3.0	3.5	4.0	6.4	2.5	4.3	12.3	0.3	5.0	1.0	6.7	·	2.3	·	4.1	·	0.2	0.5	·	0.5	0.7	1.0	10.0	1.8	84.8	170	+35	27	20	13	13
	Melsungen (A. Keßb.)	190	2.5	2.0	0.8	1.0	6.5	1.5	4.4	2.9	2.9	3.5	7.2	2.7	2.6	15.8	0.1	4.0	0.3	7.8	·	0.8	0.4	3.6	·	0.4	·	0.4	0.6	1.9	4.7	12.4	1.6	94.3	219	+51	28	19	14	8
Eder	Erndtebrück	495	3.0	0.1	0.3	0.4	0.2	3.2	9.9	16.2	6.0	18.3	5.7	4.2	26.9	45.3	·	·	16.2	17.3	1.3	4.3	4.5	4.7	·	0.5	·	4.1	8.6	2.9	28.1	10.0	4.5	246.7	210	+129	27	22	16	17
	Girkhausen	485	·	0.3	0.8	1.2	3.2	4.9	8.9	9.7	8.2	8.7	12.6	5.0	13.1	35.5	0.2	9.6	5.8	15.8	·	6.8	4.5	3.5	·	0.7	·	5.8	4.5	7.2	13.5	18.0	2.8	220.8	186	+111	27	23	16	17
	Berleburg	420	·	0.2	0.5	1.7	1.8	4.1	7.9	11.3	7.9	7.8	10.5	3.9	11.8	32.0	·	8.1	5.5	12.8	0.3	4.0	4.1	3.3	0.3	0.4	·	2.8	7.1	3.9	18.1	12.9	5.8	190.1	188	+89	28	23	15	15
	Hatzfeld	350	·	0.9	·	·	1.5	0.8	0.4	1.3	8.9	10.5	10.5	3.3	10.5	23.3	·	7.7	4.5	10.8	·	2.9	1.5	1.1	·	·	·	1.0	4.0	4.0	21.5	15.8	1.5	148.2	215	+79	23	20	10	13
	Osterfeld	383	·	1.3	·	2.5	0.7	1.1	0.9	2.7	10.2	9.3	9.1	2.5	11.8	21.5	·	5.2	4.2	10.5	·	0.8	4.1	1.6	·	·	·	8.4	1.9	2.7	26.7	9.1	7.4	163.2	201	+82	24	21	15	16
	Winterberg	650	2.3	1.4	2.7	1.3	3.4	5.5	9.6	5.1	13.4	9.6	10.9	1.6	18.8	35.8	·	12.3	5.9	18.1	·	3.6	3.8	3.5	·	1.0	0.2	2.6	3.3	7.2	14.5	20.6	2.5	221.5	174	+94	28	27	17	20
	Hallenberg	400	·	·	·	0.3	2.3	2.4	4.5	6.4	7.1	9.1	13.3	4.2	17.2	24.2	0.8	13.8	1.5	13.5	·	4.1	2.0	1.8	0.4	0.2	·	0.2	2.7	5.7	23.2	18.0	7.4	193.3	222	+116	26	21	14	15
	~~Medebach~~ ++	~~465~~	0.1	·	·	1.0	2.4	3.0	4.5	5.7	1.4	5.2	9.5	9.8	16.1	26.7	0.7	8.4	4.7	17.8	·	2.4	1.7	0.8	·	·	·	3.6	5.2	6.3	9.8	17.7	8.4	184.0			26	23	11	13
	Fürstenberg (Kr. Eisenberg)	415	0.4	0.5	0.4	1.0	2.3	3.1	1.4	5.6	6.2	6.7	9.6	1.7	6.6	14.6	0.1	2.4	3.3	7.5	·	0.9	1.2	2.5	0.0	0.0	·	2.2	3.4	2.2	10.3	8.5	0.5	106.1	201	+53	27	21	17	17
	Frankenau	430	0.9	0.2	·	0.8	3.7	1.6	2.5	3.0	4.6	6.8	7.0	1.2	5.4	13.1	0.1	3.0	3.2	9.4	·	2.1	0.3	3.1	0.1	0.1	·	1.1	3.6	1.2	10.6	6.8	0.8	96.3	188	+45	28	20	15	16
	Korbach	368	0.2	0.5	0.6	1.6	1.5	1.6	3.1	5.4	3.2	15.5	10.5	2.3	7.2	16.8	0.1	5.4	2.7	9.0	·	0.6	1.7	1.2	0.1	·	·	1.9	2.7	1.5	10.4	12.2	3.2	122.7	232	+70	28	22	17	16
	Alraft	293	1.8	0.7	·	1.3	1.9	1.2	3.1	3.2	1.6	3.8	4.6	0.6	5.9	15.6	0.0	2.9	1.7	9.1	0.0	0.6	2.1	1.7	0.0	·	·	1.3	2.0	1.1	17.1	9.5	2.1	96.5	220	+53	25	21	15	13
	Edersee	235	1.3	0.8	·	1.6	4.6	1.3	3.2	1.2	3.2	5.0	6.3	4.6	4.5	13.5	·	1.0	1.1	8.2	·	0.8	1.5	1.2	0.1	·	·	0.7	1.2	0.5	12.5	12.7	1.1	89.7	214	+48	26	20	16	11
	Elberberg	320	2.5	·	·	5.0	2.5	2.9	3.9	1.5	2.8	3.7	4.0	0.9	5.4	10.8	·	·	1.8	9.3	·	0.6	·	1.3	·	·	·	1.0	1.5	1.5	2.7	9.9	1.2	82.7	202	+42	22	20	14	12
	Fritzlar	190	2.1	0.9	·	·	3.6	5.9	3.3	1.5	0.9	3.8	9.3	·	3.0	10.6	0.2	1.9	2.4	4.1	0.1	0.1	·	·	0.1	·	·	·	0.2	5.1	6.3	11.3	0.6	77.3	197	+31	23	15	14	10
Eder, Schwalm	Meiches	467	2.2	0.6	0.5	0.4	3.4	0.2	3.5	8.4	2.6	3.3	8.7	3.6	4.8	34.1	1.0	4.1	7.2	10.4	·	1.9	2.1	4.9	0.1	0.1	·	0.7	2.0	1.2	16.3	3.0	3.2	140.5	191	+67	29	22	17	17
	Alsfeld	272	2.9	·	0.6	0.8	1.3	1.6	1.3	3.2	3.1	2.6	4.8	1.3	3.3	23.2	·	2.5	3.2	3.6	0.5	0.2	1.5	3.0	·	0.3	·	0.3	1.1	0.9	18.5	5.4	2.6	93.6	188	+44	27	20	13	11
	Lingelbach	380	2.0	·	2.0	2.6	1.8	·	6.0	1.2	2.9	3.8	5.5	0.5	1.6	19.5	·	1.4	·	10.5	·	1.0	0.4	3.9	·	·	·	0.8	2.1	0.7	7.1	8.5	6.3	92.1	196	+45	23	19	15	14
	Holzburg	280	2.1	1.3	0.5	1.5	3.0	0.4	2.5	1.7	3.0	6.1	7.2	0.6	5.5	22.2	·	2.8	1.6	6.2	0.1	0.5	0.8	4.6	0.1	0.1	·	0.5	1.4	0.8	11.5	9.2	2.0	98.8	248	+59	29	18	17	13
	Hauptschwenda	500	3.0	1.2	1.1	1.4	4.6	1.8	9.1	4.7	4.4	3.4	10.7	1.8	3.8	20.8	·	1.5	1.3	7.0	·	1.3	1.0	5.1	0.1	0.7	·	0.4	2.2	1.6	5.9	9.0	2.5	111.4	166	+44	28	25	17	18
	Treysa	205	2.3	0.3	·	·	3.6	0.0	3.5	0.7	7.2	3.4	5.4	1.4	2.5	24.4	0.2	1.7	3.2	7.2	0.2	0.6	1.2	6.2	0.2	·	·	1.5	0.6	3.0	9.8	10.2	0.9	101.4	252	+67	26	18	11	10
	Gilserberg	340	1.2	0.2	1.2	2.5	0.5	1.2	7.4	7.0	4.0	6.5	8.7	1.3	5.2	30.8	0.1	4.5	2.0	9.5	·	0.2	0.8	3.5	0.1	·	0.6	1.3	·	2.5	13.6	6.0	1.5	111.1	202	+56	28	21	17	12
	Armsfeld	367	1.7	0.7	0.2	1.7	3.2	1.5	5.0	5.2	5.6	8.1	9.2	1.9	7.3	22.3	·	11.5	2.7	11.2	0.6	2.3	2.3	3.5	·	0.1	·	1.7	4.3	0.7	14.1	19.4	4.2	151.7	267	+95	28	23	17	18
	Frielendorf	223	0.3	0.9	0.4	6.8	0.2	2.7	3.1	4.6	3.1	5.8	6.5	8.6	8.3	20.1	0.2	10.1	1.5	3.3	0.1	0.3	2.0	4.7	·	·	·	0.1	6.2	0.2	8.7	4.7	5.1	124.6	321	+86	28	19	15	9

+ Niederthalhausen 290
++ Hesborn 453

1938

Tägliche Niederschlagshöhen in Millimetern, gemessen um 7 Uhr morgens

Januar

Flußgebiet		Ort	Seehöhe m	1	2	3	4	5	6	7	8	9	10	11	12	13	14	15	16	17	18	19	20	21	22	23	24	25	26	27	28	29	30	31	Monatssumme mm	% d. Norm.	Abweichung v. d. Norm.	Zahl der Tage mit Niederschl. ≥0.1	≥1.0	✳ ≥0.1	▨
Fulda	Vereinigung bis Eder	Wilhelmshöhe	523	2.2	0.9	0.8	2.5	2.3	4.1	6.4	2.3	3.7	7.3	9.5	7.2	7.8	15.8	0.2	0.7	2.7	9.1	0.1	2.3	0.1	3.1	-	0.5	-	1.6	3.7	3.1	17.3	5.4	2.1	112.8	119	+55	29	22	20	17
		Kassel (Wilh. All.)	198	2.0	0.3	0.2	1.7	5.7	2.4	7.7	0.4	4.0	2.8	5.2	0.9	4.9	15.9	1.2	0.6	1.4	14.1	·	1.6	0.1	1.2	·	·	·	1.5	0.9	1.8	21.1	0.3	1.2	102.9	232	+59	27	19	12	12
		Rottebreite	290	3.1	0.1	1.2	3.2	3.1	3.6	2.9	6.0	2.5	4.3	7.6	0.1	4.8	14.9	0.6	·	1.7	10.8	·	1.7	·	4.2	·	0.4	0.1	·	1.7	1.9	14.0	2.1	1.3	98.1	181	+44	26	21	14	15
		Mönchehof	241	3.0	0.1	'	2.8	1.4	0.5	10.1	0.4	1.1	3.2	4.9	0.5	6.2	15.1	0.1	1.6	1.4	7.9	·	0.3	0.0	2.8	·	0.1	·	1.0	3.0	1.6	21.0	4.5	0.5	102.9	215	+55	26	19	14	15
Aller bis zur Vereinigung	Weser	Bursfelde	115	1.4	0.6	0.1	2.1	2.0	2.2	5.5	6.1	0.9	3.0	5.9	3.0	16.0	23.2	·	0.9	4.0	9.3	·	3.0	0.1	3.1	·	0.2		2.2	1.5	5.1	26.5	15.6	1.1	145.2	242	+85	27	21	12	10
		Torfhaus i. Soll.	491	5.9	2.5	2.1	2.9	5.6	4.5	7.6	5.8	2.0	6.1	6.6	4.6	17.0	36.1	0.3	5.5	9.0	17.1	·	4.3	0.4	6.3	·	0.1	0.2	4.3	7.9	6.1	26.0	13.1	2.0	213.8			29	25	11	23
		Uslar	170	1.1	1.0	0.3	3.0	0.9	5.1	5.6	2.6	3.2	3.3	4.4	3.2	11.8	23.4	0.1	0.2	1.6	10.5	1.2	1.2	0.2	5.1	0.3	0.1	·	3.1	4.0	3.9	30.2	13.0	1.2	166.5	235	+96	30	23	10	13
	Diemel	Eimelrod	490	1.6	1.4	1.8	2.0	3.1	4.3	6.4	4.4	2.3	6.5	10.1	2.4	12.1	26.2	·	1.3	2.1	12.1	·	1.3	1.6	1.5	·	0.2	·	2.0	4.1	7.0	23.1	26.8	1.1	181.4	241	+106	27	26	16	17
		Beringhausen	315	·	1.0	0.5	11.0	0.5	11.0	4.1	·	0.1	1.5	1.3	·	15.5	12.1	·	4.0	1.3	0.1	·	0.9	·	5.3	·	0.3	·	5.8	4.9	6.5	30.5	5.0	0.5	156.6	192	+75	23	18	11	7
		Mengeringhausen	290	0.8	0.5	0.1	1.1	2.2	1.4	3.0	2.1	2.0	4.5	2.5	0.5	9.1	16.3	·	3.2	2.6	0.1	·	1.5	2.5	1.1	·	·	·	2.0	·	5.1	14.0	13.6	0.3	114.4	233	+65	25	20	14	13
		Leckringhausen	305	2.5	0.8	0.6	4.5	3.5	2.1	3.1	3.3	1.4	3.2	4.5	0.5	5.2	9.1	0.1	1.6	0.9	7.1	0.1	1.2	0.1	0.9	·	0.1	·	0.9	1.5	1.6	14.1	3.2	0.4	79.9	110	+33	21	18	16	10
		Warburg	204	1.0	0.5	1.1	0.1	2.6	1.1	3.6	·	1.3	0.8	2.4	0.3	10.6	14.5	·	·	1.3	5.4	·	·	·	1.1	·	·	·	1.5	1.0	1.1	11.5	1.1	1.4	80.8	168	+34	12	10	11	1
		Escheberg	270	1.8	1.1	1.1	2.4	5.1	2.0	4.6	0.2	2.8	3.5	4.1	2.0	6.2	15.0	0.2	2.0	0.5	11.2	·	1.1	0.1	1.8	0.1	0.1	0.0	1.8	2.6	3.0	13.5	6.0	3.3	100.6	118	+50	21	23	11	14
		Hofgeismar	160	1.2	·	2.1	2.8	0.2	1.0	5.6	·	1.0	2.1	2.4	1.5	13.3	11.3	0.6	1.4	1.1	1.8	·	2.3	0.2	0.3	·	·	·	2.3	2.3	1.5	16.3	1.1	0.2	101.5	208	+51	25	20	12	8
		~~Langenthal~~ +	~~265~~	1.6	0.5	0.5	1.1	3.2	4.3	5.1	0.8	2.2	1.1	2.4	2.8	13.1	21.4	0.1	·	3.1	1.3	·	1.4	0.1	2.8	0.1	·	·	1.1	0.0	3.0	11.6	10.3	1.1	111.4			26	20	13	12
		Beberbeck	240	1.8	2.0	·	3.6	2.0	1.1	6.3	·	1.0	2.1	5.0	2.4	11.8	23.1	·	·	3.4	0.1	·	1.2	··	0.5	·	·	·	·	2.0	4.0	14.5	18.4	2.1	115.8	215	+62	21	20	6	12
	W.	Winnefeld	276	2.1	1.1	0.1	2.1	4.0	2.5	4.8	1.1	1.3	3.2	3.1	2.3	11.6	23.1	·	1.3	6.1	1.2	0.5	0.0	·	2.5	·	0.2	·	2.0	1.8	5.5	21.1	11.1	0.1	114.5	201	+73	21	23	11	16
	Nethe	Borlinghausen	260	0.1	0.5	0.1	·	1.0	2.6	0.0	1.1	1.8	2.1	2.0	3.3	21.1	22.1	·	1.0	3.8	10.0	0.2	3.4	0.2	3.5	0.2	0.1	0.1	4.8	2.0	3.0	22.2	5.1	2.2	132.0	159	+49	21	21	15	13
		Driburg	230	2.4	0.1	1.0	2.4	2.3	5.0	10.1	4.5	0.4	4.6	5.1	2.3	28.3	33.1	0.1	2.5	11.5	12.3	·	9.8	0.2	5.5	0.2	0.1	0.5	5.3	4.0	4.1	22.5	20.3	1.3	206.0	202	+104	30	23	16	16
		Brakel	163	0.5	0.1	·	2.5	0.1	2.1	3.8	5.1	3.4	3.1	4.4	2.6	11.5	26.3	0.8	0.8	10.2	6.5	0.5	5.6	··	1.8	·	·	·	2.1	3.5	2.1	23.1	0.1	·	143.2	202	+72	25	11	11	12
	Holzh.	Schießhaus a. Soll.	390	1.2	6.0	2.6	3.1	6.5	4.1	5.3	2.1	·	4.3	3.8	2.1	20.6	21.4	·	1.1	10.8	1.8	·	2.6	·	5.1	·	0.4	·	4.8	3.1	2.1	31.4	8.5	1.1	112.1	216	+13	25	24	16	16
		~~Holzminden~~ ++	~~186~~	1.2	3.6	1.1	2.2	2.6	1.6	2.0	2.1	2.3	3.5	4.6	2.3	12.1	21.4	0.2	1.3	6.8	12.1	1.4	1.3	0.1	3.1	·	0.4	·	4.1	5.4	5.4	25.5	1.8	3.3	156.2	(208)	(+81)	21	26	10	6
	Weser	Stadtoldendorf	228	1.3	5.8	1.4	4.8	·	1.1	5.8	1.6	0.5	4.3	2.5	1.4	11.1	21.8	0.1	4.3	5.4	12.3	0.2	2.0	0.1	5.2	0.3	0.2	0.2	2.4	3.6	2.1	21.2	5.2	0.3	156.8	234	+90	30	22	16	13
		Ottenstein	300	1.0	1.2	3.5	·	3.2	3.2	2.5	2.1	·	4.1	5.1	1.4	21.0	21.4	·	2.1	·	11.5	·	2.6	·	4.2	·	0.2	·	2.5	3.1	2.1	24.0	2.1	0.5	136.8	116	+51	23	21	15	16
		Scharfoldendorf	154	3.2	1.1	1.4	3.4	3.5	5.2	3.2	1.1	1.5	1.0	0.2	0.4	24.2	21.8	·	2.8	5.1	12.2	·	·	0.4	·	0.1	·	·	·	5.8	8.1	30.2	4.6	3.6	153.1	(233)	(+88)	24	20	11	11
	Emmer	Veldrom	350	4.2	1.2	1.8	2.1	3.6	6.1	14.1	4.2	0.4	3.5	5.3	2.4	21.1	45.5	·	4.2	12.1	12.6	0.6	4.1	0.2	8.8	0.5	0.6	0.2	4.2	3.6	1.0	29.5	10.8	0.1	223.5	211	+118	30	23	16	11
		Nassengrund	192	1.1	1.1	3.0	0.5	1.4	4.8	8.2	2.5	4.1	1.1	1.6	2.6	20.6	30.4	1.1	1.8	6.1	8.0	1.1	5.3	4.8	3.2	1.5	0.3	0.2	1.1	3.2	1.1	24.5	10.5	1.0	104.1	256	+112	11	28	1	12
		~~Biesterfeld~~ ×	~~242~~	2.2	1.1	0.1	2.4	3.8	3.1	5.1	2.1	0.2	3.6	3.1	1.0	20.1	31.1	0.0	2.1	8.5	5.3	·	2.1	·	2.5	·	0.1	0.0	3.2	2.1	3.1	20.0	6.1	0.5	141.8	201	+13	26	22	15	14
	Weser	Reher	124	1.1	1.1	·	3.1	3.5	4.0	4.0	3.0	·	3.2	5.8	1.1	22.8	25.6	·	1.5	8.1	1.5	·	5.5	·	3.0	·	·	·	3.6	6.0	2.0	25.5	4.0	0.8	141.3	193	+11	23	22	6	6
		Hameln	68	1.4	0.2	0.1	1.1	0.5	6.2	1.3	2.1	0.1	3.4	4.0	0.2	16.9	24.1	·	0.1	1.5	5.5	0.1	2.0	0.1	2.3	0.1	·	·	2.1	5.0	3.2	11.9	3.1	0.1	111.2	189	+55	28	18	11	1
		~~Rinteln~~ ××	~~56~~	2.2	1.2	0.5	3.3	3.2	6.1	2.1	3.4	0.3	6.5	6.2	0.9	11.3	32.0	·	2.0	8.5	8.8	0.1	2.1	·	2.2	0.0	0.0	0.0	1.1	4.1	2.4	18.8	3.6	0.4	142.0	(212)	(+15)	26	21	16	12
	Werre	~~Braunenbruch~~ *	~~125~~	0.9	0.9	1.0	1.3	2.8	2.3	3.1	6.0	0.4	6.1	8.2	1.9	24.8	30.1	0.1	2.2	12.1	1.4	0.2	3.4	0.8	4.2	0.2	0.0	0.0	3.3	8.3	0.1	33.3	1.8	0.0	111.6	(235)	(+101)	28	20	14	10
		~~Fuchsberg~~ **	~~190~~	2.1	1.4	0.5	2.4	5.2	4.0	8.2	3.1	3.8	4.3	4.1	2.3	11.2	26.4	·	2.3	5.1	5.1	0.2	3.0	0.8	3.8	·	·	·	1.4	6.1	3.0	21.0	1.8	0.1	142.6	(188)	(+61)	21	23	11	1
		Herford (Ortelckenstr.)	77	1.6	0.2	0.2	3.1	2.2	2.1	4.4	3.8	0.1	1.6	5.1	1.3	16.6	21.1	0.2	1.2	8.6	1.1	0.1	1.3	0.2	3.1	0.2	·	·	1.3	1.1	2.5	19.1	1.5	0.4	133.1	211	+10	21	21	1	1
		Bielefeld	176	0.2	0.1	0.2	0.1	2.1	0.4	3.0	4.6	1.2	6.1	1.6	1.3	16.3	21.3	·	0.8	1.6	1.1	0.1	2.1	1.2	2.1	0.5	0.0	0.1	2.5	0.3	1.1	1.6	1.1	0.2	124.1	164	+41	21	11	10	1
		Melle	81	0.1	·	·	0.8	·	1.1	4.2	3.3	0.5	6.5	1.1	1.0	16.0	26.6	·	1.1	10.1	1.4	0.1	1.1	0.3	1.1	0.1	·	·	1.0	1.5	·	12.4	2.8	0.1	126.1	114	+51	24	11	6	6
		Oeynhausen	71	·	·	·	2.1	5.4	·	1.8	2.6	1.1	4.5	4.1	1.8	11.0	23.0	·	2.3	3.6	5.1	·	1.8	0.2	2.5	·	·	·	1.1	1.6	0.8	11.8	3.0	1.1	113.1	113	+55	22	20	3	5
	Weser	Minden	46	1.4	0.0	0.0	1.4	1.6	1.1	0.0	2.5	0.0	5.6	3.3	1.2	14.5	1.8	·	0.6	3.6	6.1	·	1.3	·	1.1	0.1	·	·	0.1	4.8	0.0	13.4	6.2	0.4	113	131	+20	22	11	5	6
		Bückeburg	67	2.1	·	·	3.1	1.1	3.1	1.1	1.2	0.1	1.1	3.1	0.1	11.1	23.2	·	0.1	5.0	1.1	·	1.1	·	1.1	·	·	·	0.0	4.0	1.1	11.4	4.0	0.6	111.1	181	+50	21	18	1	5
		Schlüsselburg	27	0.5	·	·	1.4	·	1.0	0.2	3.2	1.2	3.4	0.4	·	1.1	23.1	·	0.1	3.1	4.1	·	0.1	·	1.1	·	·	·	1.0	5.0	1.1	1.6	10.6	0.2	86.1	181	+31	21	15	4	·
	Aue	Lübbecke (Stadt)	86	1.1	·	0.4	1.0	0.5	1.5	2.6	5.1	0.6	6.5	8.2	2.4	18.0	23.8	0.1	0.1	6.5	4.9	·	0.8	0.5	1.5	0.1	·	·	0.5	9.0	0.6	16.5	1.8	0.1	111.9	201	+61	21	16	10	2
		Essern	46	0.6	·	·	1.5	·	1.1	1.4	2.8	1.1	6.5	1.8	1.4	12.3	30.4	0.4	1.0	5.2	5.1	·	2.2	·	2.4	·	·	·	1.3	1.6	·	14.6	5.6	0.6	100.3	200	+54	22	11	2	·
		Holzhausen	45	0.0	0.0	0.0	0.0	0.0	1.5	5.0	2.1	2.8	5.4	1.8	1.1	0.3	22.3	0.1	1.2	2.1	3.1	0.1	1.4	0.1	1.1	0.4	0.1	0.0	0.1	5.1	2.5	9.1	9.6	0.1	92.0	188	+43	25	11	6	2
		Freistatt	40	·	0.5	·	·	0.8	2.4	0.1	5.1	0.4	3.3	1.1	0.1	10.1	20.5	0.5	3.1	3.2	1.5	0.1	1.1	1.5	1.4	·	·	·	0.8	11.1	2.1	10.5	1.4	0.5	106.2	204	+54	25	11	9	5
	Weser	Rehburg (Stadt)	37	0.8	0.4	0.1	0.1	0.8	2.5	2.1	2.4	1.4	5.1	1.1	1.4	11.8	21.2	·	2.1	4.1	5.8	·	1.4	·	2.0	·	0.3	·	1.1	6.0	0.1	14.4	1.5	0.1	106.0	(196)	(+52)	26	11	1	1
		Nienburg	25	0.2	·	0.2	0.4	0.1	·	2.1	2.1	1.1	4.1	0.1	2.2	0.4	9.2	26.5	·	0.1	3.5	2.5	·	1.5	·	2.2	0.1	0.2	·	1.0	5.1	2.8	10.0	5.6	0.3	94.2	111	+31	25	16	5	6
		Brebber	52	·	·	·	·	1.2	1.1	2.0	3.2	1.6	6.5	1.1	1.2	1.1	22.5	·	2.6	5.0	1.0	·	1.4	·	2.2	·	0.3	·	1.3	10.6	2.2	15.1	4.1	0.8	108.1	206	+56	22	20	6	1

\+ Trendelburg 170 × Am Moehrt 260 * Hörste 195
++ Stahle 30 ×× Wennenkamp 210 ** Brake 102

Tägliche Niederschlagshöhen in Millimetern, gemessen um 7 Uhr morgens

Januar

Flußgebiet		Ort	Seehöhe m	1	2	3	4	5	6	7	8	9	10	11	12	13	14	15	16	17	18	19	20	21	22	23	24	25	26	27	28	29	30	31	Monatssumme mm	% d. Norm.	Abweichung v. d. Norm.	Zahl der Tage mit Niederschl. ≥0.1	≥1.0	✳ ≥0.1	🌫
Aller		Weferlingen	89	2.0	0.5	0.2	1.7	2.0	0.2	0.7	1.6	2.4	3.5	4.9	1.6	15.5	24.3	·	7.2	6.5	4.6	0.1	7.5	·	1.6	0.1	0.7	·	1.2	1.4	2.3	0.3	5.4	0.5	95.9	27.8	+52	28	20	14	13
		Danndorf	72	·	·	0.8	0.7	0.1	0.2	0.4	2.5	1.8	4.0	1.6	1.4	9.4	26.4	·	6.8	2.9	·	·	1.6	·	2.0	·	0.2	·	2.7	2.7	2.9	0.8	6.9	·	86.2	19.1	+47	22	16	8	10
		Wittingen	85	1.5	0.0	1.1	4.2	·	1.8	1.3	0.8	3.1	6.7	0.3	1.3	6.1	27.7	·	0.7	7.5	4.1	·	2.7	·	1.7	·	0.2	0.0	2.2	2.2	6.3	2.6	6.6	·	104.7	27.6	+45	23	19	10	10
		Triangel	54	2.0	0.0	2.4	3.2	0.9	2.3	1.7	0.6	0.1	5.2	1.0	0.8	8.8	23.7	·	7.4	5.3	4.1	1.8	7.4	·	3.6	·	0.3	0.0	3.7	3.2	4.4	1.2.0	1.2.2	0.2	107.6	20.4	+55	26	20	13	12
Oker		Goslar (Friedhof)	255	4.7	1.2	3.0	1.5	5.5	1.7	2.1	1.9	0.2	3.2	5.7	2.8	13.4	20.9	0.2	2.5	2.5	0.8	·	2.3	·	0.8	·	0.7	·	1.9	2.8	5.8	3.5.9	1.4.8	·	154.4	19.3	+74	26	22	15	13
		Harzburg	278	2.0	0.6	2.8	3.1	4.6	·	2.5	0.6	·	2.6	4.4	3.9	13.3	27.4	0.1	1.3	5.4	10.1	·	1.7	·	1.8	·	·	·	1.6	2.8	2.7	3.1.0	1.5.8	0.5	142.6	20.7	+74	24	20	14	12
		Ilsenburg	270	2.3	1.7	1.9	3.0	2.5	0.6	0.9	0.6	0.1	2.6	4.2	3.4	10.6	25.4	·	1.6	0.2	10.2	·	1.6	·	4.5	0.1	·	·	1.1	1.1	1.6	2.7.0	1.4.4	0.2	124.0	19.1	+59	26	19	13	13
		Schmatzfeld	192	1.5	0.3	1.2	1.1	3.0	0.3	·	1.2	·	1.0	2.4	2.5	13.0	16.4	0.2	·	·	5.2	·	1.3	·	1.3	0.1	0.1	·	1.0	1.0	2.7	4.0	3.8	0.1	70.7	18.2	+32	24	18	10	8
		Hornburg	102	4.1	6.0	3.0	6.7	4.8	1.8	·	·	1.0	1.1	3.0	0.6	14.0	20.4	0.5	0.5	0.2	5.5	0.2	0.8	·	1.0	2.0	0.3	·	0.5	0.0	2.6	1.5.3	1.9	1.6	106.4	25.9	+65	26	17	10	8
		Groß Rode	290	6.0	1.7	0.4	1.7	0.7	1.0	0.8	5.1	·	1.8	4.8	3.1	14.0	27.8	0.1	0.6	5.1	7.7	·	3.7	·	3.5	0.0	2.4	0.1	0.8	1.1	5.7	5.5	7.4	0.2	123.6	19.7	+67	27	19	15	16
		Braunschweig	75	2.8	0.0	3.4	2.9	3.3	3.0	3.7	0.0	1.1	2.2	2.0	1.1	11.0	21.5	0.1	0.4	3.4	6.9	·	1.4	0.0	3.0	0.0	0.6	0.0	0.7	1.5	3.8	10.7	10.1	0.4	107.6	19.3	+52	25	20	11	13
		Helmstedt	137	2.9	1.2	0.5	2.1	1.6	0.3	2.6	·	2.9	3.0	1.9	1.1	14.9	19.1	·	0.4	5.0	4.0	·	1.3	·	1.8	0.1	0.0	·	0.4	1.0	4.0	7.8	9.3	0.3	90.0	18.4	+47	25	19	11	14
		Kampen	85	2.4	0.1	1.1	3.5	2.0	1.3	2.6	1.5	2.0	2.1	1.5	1.6	15.5	25.3	·	1.0	5.9	4.4	0.1	1.6	0.1	2.1	0.2	0.5	0.1	0.1	1.2	5.8	9.1	8.0	1.2	107.4	20.6	+55	30	23	11	13
Aller		Groß Ösingen	76	0.8	1.0	0.4	1.6	2.5	0.0	0.0	3.1	4.5	5.2	0.7	10.0	14.0	22.5	0.2	0.0	3.0	3.6	0.6	1.0	0.1	2.5	0.2	0.3	0.0	1.5	2.2	6.4	20.8	5.6	0.0	121.1	18.5	+56	26	18	12	15
		Unterlüß	105	3.9	·	·	1.6	1.3	0.3	2.1	1.1	3.6	12.4	·	2.4	8.0	21.1	·	2.3	6.1	4.8	0.2	0.7	0.9	1.3	·	0.2	0.1	2.1	5.5	4.9	14.1	4.4	·	106.1	16.2	+41	25	19	14	9
		Celle	43	1.6	0.1	·	4.6	0.8	3.1	2.4	1.8	5.9	5.1	0.4	0.9	7.8	24.1	0.1	0.3	6.1	5.3	·	2.3	0.1	3.1	0.1	0.5	·	1.9	5.1	3.1	7.4.2	6.1	1.1	109.8	18.0	+39	28	19	11	11
Fuse		Lichtenberg	185	3.6	0.1	1.5	4.6	0.3	3.5	3.0	·	·	·	·	0.3	20.2	27.0	·	·	3.3	11.0	·	·	·	4.6	·	0.3	·	·	3.2	2.1	18.0	10.2	·	117.4	22.1	+64	18	14	9	13
		Groß Bülten	75	0.9	0.1	0.1	4.2	1.2	2.1	3.1	·	1.2	2.2	3.1	1.0	16.0	20.1	·	·	4.5	5.1	2.4	·	·	2.1	·	0.5	·	0.1	2.4	2.8	20.6	5.8	0.6	106.6	20.2	+54	24	18	10	9
		Uetze	50	1.5	0.3	·	3.0	1.4	3.2	3.1	1.5	0.8	4.2	0.5	0.1	12.0	31.0	·	1.6	6.4	4.1	·	3.0	·	3.2	·	0.5	·	0.1	3.3	4.5	17.1	9.0	0.5	119.1	27.6	+64	25	18	9	6
		Lehrte	62	3.2	·	1.0	3.8	0.7	2.1	3.2	0.6	2.3	4.5	1.1	1.5	14.2	25.2	·	0.7	7.0	5.4	·	1.0	·	2.3	·	0.3	·	·	4.1	2.2	15.4	8.7	0.5	112.7	27.1	+67	24	19	11	14
Aller		Munster (Lager)	80	0.1	1.0	·	0.8	2.3	0.1	1.0	2.0	6.5	6.0	2.0	2.5	7.2	19.5	·	1.5	6.0	4.5	0.6	2.0	·	1.5	·	0.1	·	2.0	3.5	7.5	14.0	4.6	0.4	105.5	16.1	+41	26	20	12	7
		Lohne	67	1.2	·	·	3.5	1.4	0.0	5.1	1.2	0.5	·	5.3	0.1	0.9	30.3	·	0.8	7.1	6.0	·	·	1.2	2.1	·	1.2	·	1.1	5.0	2.1	16.1	7.5	·	108.0	19.1	+52	21	18	5	·
		Berkhof	35	1.3	0.0	0.3	1.1	2.5	3.1	2.3	1.6	3.0	5.5	2.0	1.5	8.5	28.2	·	0.8	6.0	5.6	·	1.5	0.0	1.6	1.1	0.5	·	1.1	3.6	3.1	1.1.4	4.4	0.1	105.1	1.1.4	(+90)	26	22	10	8
Leine		Uder	235	1.1	3.0	0.1	2.1	3.8	2.6	2.0	3.1	0.2	6.0	13.6	3.1	16.1	28.2	0.4	1.4	0.2	9.1	1.6	2.5	0.1	5.1	0.0	0.2	0.0	2.5	2.4	5.4	1.1.8	2.2	0.1	163.2	33.1	+1.1.1	29	24	16	11
		Friedland	177	0.1	0.5	0.4	0.4	2.1	1.0	2.1	3.1	3.1	1.8	6.5	1.5	13.6	16.5	0.0	3.0	2.6	5.4	0.0	2.6	0.2	2.3	·	0.0	·	2.2	2.0	4.1	1.1.1	1.4	0.1	104.3	(22.1)	(+57)	26	20	1.5	11
		Göttingen (Sternw.)	160	1.3	1.2	0.1	1.2	4.2	1.6	1.1	2.1	0.1	2.5	4.6	1.2	10.4	16.1	0.1	0.4	1.0	5.0	0.1	2.4	·	1.5	0.1	0.0	·	2.0	1.3	2.8	10.3	10.2	0.5	97.4	21.1	+51	2.8	21	12	9
		Marienstein	130	0.0	0.1	1.1	1.0	3.1	1.1	0.0	2.1	0.0	4.1	4.5	1.2	16.0	1.1.4	0.0	0.2	1.3	5.8	·	3.0	·	1.4	0.0	0.0	·	0.5	3.2	2.4	2.4.3	5.5	1.4	106.6	22.3	+59	21	1.9	12	10
Leine, Rhume		Wehnde	286	4.5	0.6	0.4	0.1	4.1	3.1	4.1	1.0	0.4	2.5	6.3	1.1	10.8	15.6	0.4	0.4	2.4	1.4	·	1.4	·	2.0	·	0.0	0.2	0.1	0.2	0.1	1.2.0	1.2.2	0.8	99.5	18.5	+46	2.3	16	16	12
		Etzenborn	220	1.1	0.1	1.2	1.1	2.3	4.6	3.1	3.2	2.2	3.1	4.1	6.4	11.1	1.8.1	0.4	4.4	4.2	1.1	0.1	4.3	0.1	2.4	·	0.1	0.1	0.0	4.5	4.3	1.9.2	1.1.2	1.8	129.9	26.5	+81	29	2.3	15	9
		Gieboldehausen	155	4.1	0.1	0.2	1.1	4.4	5.1	4.1	1.6	1.1	3.1	1.4	1.1	12.9	19.2	0.1	0.5	2.6	5.5	0.1	2.4	·	2.5	0.0	0.2	·	1.8	1.1	1.9	13.4	9.9	1.0	112.9	23.6	+65	2.8	22	13	13
		Oderhaus	430	5.0	1.5	1.8	2.2	5.0	3.1	4.1	9.2	·	12.1	15.4	5.6	3.1.2	4.3.1	3.4	2.1	1.8.5	2.2.3	0.4	8.5	0.3	4.2	0.5	0.4	0.4	5.4	1.1	13.2	4.5.1	2.4.0	2.6	2.0.6.1	2.0.4	+1.5.5	3.0	2.5	1.5	2.5
		Lauterberg	300	6.9	1.3	0.9	·	1.1	·	12.9	2.9	1.3	8.1	6.9	1.4	2.1.8	3.5.2	·	·	8.5	9.1	·	9.6	·	1.6	·	3.6	·	2.0	1.0	1.6.2	1.1.1.1	2.0.3	2.2	2.0.4.5	1.9.1	+1.0.1	2.2	2.1	1.1	1.8
		Schluft	580	12.1	4.4	4.5	2.6	3.2	0.1	4.2	9.2	4.2	8.1	1.1.3	12.8	2.8.5	6.3.4	3.5	4.9	2.0.1	1.8.2	1.3	6.8	1.6	3.6	1.0	3.0	1.0.0	1.0.0	1.0.0	1.0.3	2.1.8	1.3.1	1.3	3.2.9.2	2.0.6	+1.6.9	3.1	3.1	1.9	3.1
		Sieber (Forsth.)	340	6.5	2.5	1.2	3.1	4.5	4.8	5.2	1.0	·	1.4.2	8.8	8.2	3.4.8	4.6.6	1.2	2.6	1.1.6	1.4.0	·	1.3.8	·	1.3	·	4.0	2.6	0.8	1.4	1.2	3.8.0	1.6.4	9.6	2.0.4.5	1.8.6	+1.3.2	2.1	2.6	1.9	2.2
		Riefensbeek	337	1.6	3.8	2.3	2.3	1.1.1	4.8	1.1.1	4.8	2.5	4.6	1.2.0	4.2	2.8.4	3.6.1	0.8	2.2	1.3.1	1.4.6	0.2	1.1.1	0.1	1.3	·	3.9	0.3	5.5	4.9	1.3.4	3.0.1	1.8.2	1.9	2.5.1.7	2.0.2	+1.3.0	3.0	2.6	1.1	2.0
		Osterode (Drei Linden)	275	1.0	2.3	0.1	2.6	5.6	5.6	5.1.1	2.3	1.1.1	3.5	1.2.2	2.1	1.6.5	1.2.1.1	0.4	·	4.0	8.1	4.0	2.1.1	0.4	·	0.4	1.6	·	1.1.1	3.1	8.1	8.1.1	1.1.4	1.1	1.3.4.2	1.1.1.1	+1.6.4	2.8	2.4	1.6	1.3
		Grund (Osterod. Str.)	360	1.0.0	1.6	5.9	1.0.0	1.1.8	3.5	8.0	2.5	3.5	3.1.1	1.0.2	1.3	2.1.5	3.3.5	0.2	·	1.4.0	4.3	0.6	·	·	0.3	0.4	2.3	·	·	1.4.4	8.0	1.5.0	1.1.9	·	2.0.0.5	2.4.0	+1.2.1	2.5	2.2	1.6	2.1
Leine		Fredelsloh	260	1.0	1.2	2.0	2.2	2.6	1.4	2.3	1.0	1.0	6.5	1.9	1.1.1	16.0	2.9.4	0.1	3.4	1.1.1	1.1.6	0.1	1.1.1	0.1	2.2	0.1	0.1	4.4	1.3	3.8	1.2.4	1.6.4	0.2	5.1	1.5.6.1	2.3.6	+1.9.0	3.1	2.5	1.5	1.4
		Wrescherode	150	1.3	0.5	2.1	1.2	2.2	2.1	2.2	0.6	0.1	3.1	1.1.1	1.0	2.0.8	2.6.5	·	1.8	4.0	9.6	·	1.5	·	3.9	0.2	0.1	0.2	1.1	4.8	5.8	1.1.0	1.1.1	0.6	1.4.1.9	2.5.1	+1.0.1	2.8	2.1	1.6	1.5
		Salzhemmendorf	118	2.1	·	2.1	2.8	3.0	6.8	3.8	0.1	0.1	3.3	4.2	1.1	1.9.1	2.4.9	·	0.4	5.7	1.1.1	·	4.3	·	3.1	·	0.3	0.1	1.9	5.2	3.3	1.6.5	6.1	1.9	1.2.9.6	1.1.4	+1.6.3	2.6	2.1	1.1	1.1
		Springe	116	1.0	0.3	5.2	1.6	1.2	2.9	·	5.3	2.0	4.3	4.4	·	2.1.0	2.4.3	·	1.6	9.2	1.0.4	0.2	5.0	·	3.3	0.1	0.5	·	0.1	6.6	4.2	2.1.1	5.1	0.1	1.5.0.0	2.3.2	+1.1.6	2.6	2.0	1.0	6
Leine, Innerste		Klausthal (Bergak.)	572	7.9	4.4	3.5	6.0	6.0	3.0	1.3.4	7.2	1.4	4.0	1.1.5	5.1	2.1.1	3.8.1	0.1	2.1	1.6.1	1.1.2	·	8.4	·	8.3	0.4	5.2	0.1	4.4	8.3	1.2.4	3.5.2	1.3.4	1.1	2.1.1.4	2.0.1	+1.5.1	2.9	2.6	2.1	2.2
		Hahnenklee	565	1.1	3.0	5.4	6.6	4.9	5.4	5.0	6.2	0.1	4.5	1.3.0	3.1	3.0.4	3.6.0	0.1	4.0	1.6.0	9.9	0.1	1.9	·	1.6	0.2	3.2	0.1	6.5	1.3.0	1.4	3.1.5	1.2.5	1.2	2.5.1.0	1.9.8	+1.2.1	3.0	2.5	2.0	2.0
		Lutter a. Barenberge	150	1.2	0.8	5.5	3.0	4.3	2.8	3.1	0.2	·	0.3	3.8	1.0	1.5.1	2.2.3	·	1.1	3.5	9.5	·	3.0	·	3.1	·	0.5	0.0	1.3	1.4	4.0	2.3.0	1.1.2	2.3	1.2.1.9	2.4.1	+1.1.6	2.5	2.1	1.4	1.3
		Seesen	220	0.2	5.4	3.1	2.6	6.6	3.6	1.8	0.1	0.6	2.5	1.5	3.0	1.6.0	2.4.8	·	1.5	3.3	9.2	·	1.8	·	3.5	·	0.5	·	3.2	1.0	5.2	1.1.1	1.6.0	·	1.1.1.0	2.2.1	+1.1.1	2.5	2.1	9	1.2
		Adenstedt	205	1.5	1.2	2.0	4.0	1.5	4.0	1.0	1.0	0.5	1.8	4.3	1.6	1.8.2	2.4.1	·	1.6	2.4	1.1.3	·	2.1	·	3.2	·	·	·	1.8	4.0	4.6	1.6.6	1.8	0.1	1.2.3.6	2.0.1	+1.6.3	2.5	2.3	9	9
		Hildesheim	87	2.2	0.2	1.2	3.0	2.9	2.1	2.1	1.3	0.6	1.4	2.5	2.6	1.6.6	2.2.4	·	0.6	2.1	5.2	·	1.8	·	2.1	·	0.4	·	0.3	2.1	3.1	1.4.6	1.8	0.8	1.0.8.4	2.2.5	+1.6.0	2.6	2.0	1.4	9

R. f. W. Deutsch. Meteorol. Jahrb. 1938. III.

Aller

4

Tägliche Niederschlagshöhen in Millimetern, gemessen um 7 Uhr morgens

1938 — *Januar*

Flußgebiet	Ort	Seehöhe m	1	2	3	4	5	6	7	8	9	10	11	12	13	14	15	16	17	18	19	20	21	22	23	24	25	26	27	28	29	30	31	Monatssumme mm	Monatssumme % d. Norm.	Abweichung v. d. Norm.	Zahl der Tage mit Niederschl. ≥0.1	Niederschl. ≥1.0	* ≥0.1	⊠
Aller – Leine	Hannover-Herrenh.	52	1.3	0.2	0.9	1.7	2.9	2.1	3.5	0.3	1.7	3.4	0.7	0.9	13.5	26.2	·	1.5	3.9	4.0	·	1.4	·	1.8	0.2	0.7	·	0.9	2.2	2.7	9.7	8.7	0.3	96.7	194	+47	27	18	8	8
Aller – Leine	Stadthagen	68	1.5	·	9.5	4.0	2.0	3.9	1.3	1.1	·	5.9	2.9	0.9	14.5	20.7	·	·	6.9	5.4	·	1.7	·	2.4	·	·	0.1	0.9	4.1	0.8	16.2	0.5	·	98.2	166	+39	22	16	5	4
Aller – Leine	Nienstedt	175	2.9	·	·	·	3.4	3.9	6.2	9.7	2.0	3.7	4.0	1.9	17.8	25.1	·	6.0	6.6	7.2	0.1	·	·	1.7	7.2	0.5	·	1.1	4.6	4.6	22.1	7.8	0.2	142.3	226	+79	24	21	11	8
Aller – Leine	Mandelsloh	30	·	0.0	0.0	0.0	2.7	3.1	3.0	4.9	2.5	7.5	1.4	0.9	9.9	27.0	0.1	0.9	6.1	5.4	0.4	1.1	0.2	3.4	0.2	0.3	0.1	1.3	5.2	2.7	18.2	5.3	1.3	108.8	274	+58	27	19	5	6
Aller – Aller	Bergen	70	0.6	0.1	·	3.3	·	2.0	1.7	2.6	11.0	6.1	1.9	1.3	7.4	24.8	0.0	1.7	10.2	5.9	0.1	3.0	0.0	2.8	0.2	0.4	0.0	1.7	8.6	2.0	24.9	5.3	3.0	132.6	199	+66	26	21	11	14
Aller – Aller	Soltau	61	0.9	0.1	0.1	1.2	2.0	1.6	1.4	2.7	8.0	5.9	·	2.0	6.3	24.0	·	3.1	11.4	6.2	0.2	3.0	0.1	2.4	·	·	0.1	2.1	5.8	4.6	15.9	6.0	0.7	117.8	179	+52	27	20	10	11
Aller – Aller	Walsrode	35	1.2	0.0	0.0	2.5	0.2	4.4	1.9	2.8	8.2	6.5	3.8	1.9	10.2	18.8	0.3	1.6	6.2	7.2	0.1	4.9	0.3	3.5	0.1	0.2	0.2	2.4	8.8	3.7	16.6	6.6	0.2	124.3	204	+63	29	21	7	7
Aller – Aller	Hedern	20	·	0.9	0.0	·	2.5	1.1	1.8	3.5	6.7	19.8	3.7	·	12.1	27.3	·	2.2	5.4	7.1	·	2.0	·	2.7	·	0.3	·	1.0	10.2	3.8	17.7	7.5	·	129.7	236	+75	21	19	6	5
Aller – Aller	Verden	25	0.5	1.5	·	1.6	·	2.1	0.6	1.9	8.9	6.6	2.1	1.6	6.1	19.1	·	1.6	4.6	5.0	0.0	4.0	·	2.6	0.2	0.2	·	1.2	6.3	4.2	11.1	7.9	0.2	107.7	192	+49	25	20	8	2
Mündung bis Aller – Weser	Achim	18	·	·	·	·	·	2.0	2.6	2.9	2.8	6.5	1.0	2.6	6.1	17.8	0.1	0.9	6.2	7.2	1.0	0.7	·	2.2	0.4	0.2	·	0.2	1.2	13.6	3.9	6.1	3.5	97.7	184	+42	24	18	4	·
Mündung bis Aller – Weser	Bremen (Flugh.)	4	0.1	·	·	0.3	0.3	0.8	1.5	3.9	1.5	4.1	0.3	2.1	5.6	21.6	·	3.7	7.2	4.9	0.0	1.3	0.0	3.0	0.0	0.0	0.0	1.9	10.3	2.5	2.0	10.0	0.6	93.9	188	+44	23	17	10	7
Mündung bis Aller – Weser	Bassum	34	0.3	·	·	0.0	0.8	2.1	1.4	5.2	2.5	6.7	1.5	1.1	10.0	20.3	·	1.7	7.5	5.1	·	0.7	·	2.5	·	0.5	·	1.5	13.2	0.8	16.0	5.3	0.5	107.2	191	+57	23	17	8	·
Mündung bis Aller – Weser	Delmenhorst (Stadt)	7	0.4	·	·	0.1	0.3	1.7	1.1	5.3	3.0	5.0	0.4	1.8	6.5	16.7	0.0	2.1	5.7	4.5	0.0	1.7	0.0	2.3	·	0.1	0.0	1.5	11.0	1.4	11.2	7.1	0.7	97.6	151	+34	24	18	9	4
Mündung bis Aller – Wümme	Königsmoor	40	1.2	·	0.0	0.8	1.1	1.9	1.0	3.5	1.8	5.6	2.5	1.9	4.6	17.7	·	2.4	8.5	3.4	·	2.5	·	2.5	0.2	0.2	·	1.1	11.7	4.3	13.7	9.1	5.1	108.3	193	+57	25	22	11	9
Mündung bis Aller – Wümme	Schneverdingen	88	0.7	0.0	0.3	0.0	4.0	0.2	1.6	2.4	2.4	7.1	2.2	2.4	5.5	19.7	·	1.2	9.8	4.1	0.2	2.2	·	2.3	·	·	0.0	1.7	7.9	6.5	12.2	4.2	3.1	103.9	165	+47	24	20	12	2
Mündung bis Aller – Wümme	Rotenburg i. H.	22	0.6	·	·	0.6	1.2	3.0	1.7	3.7	4.2	6.2	3.1	1.9	4.6	19.3	0.1	2.1	10.6	4.9	·	3.0	0.1	2.7	·	0.1	·	1.6	8.1	6.1	13.9	8.9	2.0	114.3	215	+67	26	21	8	4
Mündung bis Aller – Wümme	Visselhövede	60	0.7	·	·	·	13.1	2.7	1.6	3.5	4.3	9.2	2.7	3.0	5.9	23.8	·	1.8	11.1	6.2	0.4	3.2	0.3	2.9	·	·	·	1.9	6.6	4.0	16.3	4.7	6.4	136.3	227	+76	24	21	6	7
Mündung bis Aller – Wümme	Otterstedt	20	·	·	·	·	3.2	4.6	0.4	6.0	3.3	5.9	2.2	2.4	4.8	18.0	·	1.9	7.9	7.6	·	2.1	·	2.5	·	·	·	1.1	12.9	2.0	8.7	6.0	5.6	108.5	222	+60	27	20	8	13
Mündung bis Aller – Wümme	Hepstedt	20	4.1	·	·	·	0.0	5.7	4.4	6.1	0.3	4.9	0.0	1.4	4.3	15.3	·	2.0	6.1	4.8	0.1	1.6	·	3.3	·	·	·	1.9	14.8	1.0	6.4	12.6	1.0	102.1	189	+48	21	19	7	9
Mündung bis Aller – Wümme	Osterholz	20	0.3	·	·	0.0	0.7	1.9	0.9	7.1	0.3	4.6	1.8	2.1	3.6	17.8	·	1.7	6.2	4.4	0.2	1.3	0.1	3.7	0.1	0.3	·	2.6	14.2	0.9	12.2	8.4	1.8	98.6	194	+48	26	17	10	11
Mündung bis Aller – Hunte	Bad Essen	59	0.5	·	0.4	1.8	·	1.6	1.4	4.5	7.5	5.4	5.2	2.8	17.9	23.4	0.1	0.7	7.7	6.8	·	0.8	·	2.2	0.0	·	·	1.1	8.8	0.5	20.3	2.1	2.2	119.7	179	+43	24	18	8	6
Mündung bis Aller – Hunte	Venne	57	0.5	0.0	·	0.4	1.0	1.5	1.8	5.0	2.5	7.5	4.7	3.0	17.1	26.1	0.0	1.8	7.9	7.6	0.0	1.0	0.1	2.3	0.1	0.1	·	1.4	12.2	0.1	18.2	1.9	0.6	126.4	209	+65	26	19	6	6
Mündung bis Aller – Hunte	Lemförde	43	0.6	0.0	0.1	·	2.1	0.6	0.4	6.2	0.5	6.7	2.3	1.3	17.2	26.5	0.5	1.0	4.8	5.2	·	0.8	0.1	1.4	·	0.1	·	1.1	7.8	·	13.4	4.1	0.5	105.3	181	+47	25	15	6	7
Mündung bis Aller – Hunte	Diepholz	39	0.3	·	·	·	0.4	2.0	·	5.2	3.0	5.8	2.8	1.0	12.2	22.2	0.3	1.4	4.5	6.5	·	2.1	2.1	1.7	·	·	·	1.7	18.0	0.4	15.2	8.4	·	117.2	198	+58	22	18	6	4
Mündung bis Aller – Hunte	~~Natenstedt~~ +	~~40~~	0.3	·	·	0.0	1.0	1.1	1.3	4.5	6.0	7.2	3.3	1.0	13.2	19.9	0.1	1.9	4.2	3.9	0.0	1.5	0.1	2.1	·	0.0	0.0	0.0	13.7	0.5	10.1	2.5	0.2	99.6	189	+47	23	18	9	3
Mündung bis Aller – Hunte	Wildeshausen	20	1.1	·	·	·	1.0	2.0	0.6	9.0	3.8	3.6	1.0	2.1	12.5	11.5	0.9	6.0	8.4	4.8	·	0.8	·	2.9	·	·	1.9	·	8.2	4.2	15.5	2.8	0.8	105.4	181	+47	23	11	5	·
Mündung bis Aller – Hunte	Oldenburg	7	·	·	·	·	0.0	1.3	0.9	8.1	0.4	4.4	1.3	·	6.3	17.8	·	2.0	7.2	4.9	0.1	1.3	·	3.7	·	0.3	·	2.8	12.8	0.6	13.3	8.5	0.4	98.4	178	+43	27	15	7	6
Mündung bis Aller – Hunte	Kirchhatten	30	0.5	·	·	·	0.8	1.9	0.5	7.1	1.8	4.2	1.9	2.0	8.3	16.5	0.1	2.8	6.5	3.6	0.1	0.7	0.1	3.5	0.8	0.4	0.1	2.2	13.6	1.8	14.3	7.9	1.4	105.4	172	+44	28	18	8	7
Mündung bis Aller – Weser	Elsfleth	1	0.5	·	·	·	0.5	1.6	0.9	6.9	·	4.0	0.7	1.9	4.7	15.8	·	2.2	6.7	6.7	0.2	0.8	·	3.8	0.1	0.7	0.0	3.3	12.5	·	14.3	5.5	1.4	95.0	179	+42	23	15	8	7
Mündung bis Aller – Weser	Hagen i. Hann.	8	·	·	·	1.7	·	1.5	2.1	7.0	0.4	3.8	1.4	2.4	6.7	11.9	0.2	3.2	3.6	6.7	0.2	1.6	0.1	1.8	0.3	1.4	·	2.8	13.0	2.7	12.7	20.7	2.2	111.5	200	+56	26	21	11	11
Mündung bis Aller – Weser	Volkmarst	20	0.0	·	·	·	·	4.8	·	5.1	3.7	5.5	2.6	4.8	3.2	18.8	·	0.8	6.0	5.4	0.3	1.8	·	3.8	0.3	0.2	0.1	9.0	1.9	4.8	22.0	13.0	0.0	107.9	200	+54	22	16	4	7
Mündung bis Aller – Weser	Seefeld	1	0.7	·	·	·	0.2	1.1	0.3	6.1	·	4.3	3.1	1.0	3.6	11.7	0.0	2.5	2.9	7.7	0.1	0.7	0.0	3.8	·	·	·	3.2	11.5	1.0	12.7	9.3	0.3	87.8	169	+36	22	16	7	6

Von der Weser bis zur Ems

Flußgebiet	Ort	Seehöhe m	1	2	3	4	5	6	7	8	9	10	11	12	13	14	15	16	17	18	19	20	21	22	23	24	25	26	27	28	29	30	31	Monatssumme mm	Monatssumme % d. Norm.	Abweichung v. d. Norm.	Zahl der Tage mit Niederschl. ≥0.1	Niederschl. ≥1.0	* ≥0.1	⊠
Ostfriesische Küste – Nordsee	Ruhwarden	2	0.3	·	·	·	·	2.2	·	4.4	·	4.7	2.9	·	4.5	9.7	0.5	2.9	4.7	5.7	·	1.6	·	4.5	·	0.1	2.7	2.9	2.8	8.9	13.9	12.7	3.2	95.8	168	+39	27	18	5	1
Ostfriesische Küste – Nordsee	Rastede	19	0.0	0.0	·	·	0.0	2.4	1.1	8.4	0.6	5.8	2.3	2.2	7.4	14.7	0.1	3.0	10.1	0.4	·	2.1	·	4.6	0.2	·	0.2	3.4	9.0	0.0	16.8	14.2	0.5	115.9	190	+55	22	16	6	5
Ostfriesische Küste – Nordsee	Varel	10	·	·	·	·	0.8	1.3	0.6	7.2	·	5.3	2.2	1.4	5.4	10.0	1.3	2.0	7.1	7.0	0.7	1.6	0.2	4.2	0.2	0.4	0.0	4.0	14.1	0.4	16.6	13.6	1.3	108.9	176	+47	25	18	5	·
Ostfriesische Küste – Nordsee	Upschört	9	0.9	0.1	0.2	·	0.0	1.3	0.8	3.2	·	4.0	1.7	1.8	3.9	6.2	·	3.5	4.2	6.2	0.7	0.8	·	4.2	0.0	·	0.0	2.8	8.8	0.8	11.7	8.5	0.2	76.5	138	+21	23	15	7	·
Ostfriesische Küste – Nordsee	Wilhelmshaven	4	0.3	·	·	0.0	0.0	2.0	·	3.7	·	3.5	2.4	1.0	2.6	8.0	0.0	2.7	2.9	6.3	0.0	0.9	·	3.0	0.1	0.0	0.0	3.1	7.3	0.3	10.0	7.0	2.7	69.8	146	+22	20	16	8	·
Ostfriesische Küste – Nordsee	Jever	6	·	·	·	·	·	1.9	0.7	3.6	0.3	4.4	2.1	1.4	3.4	8.2	0.2	4.3	4.0	6.4	0.5	2.3	·	4.3	·	0.3	·	2.8	2.7	·	14.8	8.2	4.3	87.7	135	+21	22	17	5	7
Ostfriesische Küste – Nordsee	Minsen	2	0.8	0.1	·	0.1	·	2.6	1.0	3.7	0.4	3.8	3.5	2.5	4.1	6.7	0.3	4.5	4.8	4.4	0.9	1.4	·	4.4	0.1	0.5	0.1	2.7	6.8	1.2	13.3	7.8	1.8	84.3	179	+37	28	19	9	2
Ostfriesische Küste – Nordsee	Wangeroog	5	1.6	·	·	0.1	·	1.8	0.8	2.4	0.2	4.2	4.6	1.3	2.8	8.5	0.5	2.5	3.4	3.8	0.6	1.5	·	3.8	0.2	0.1	·	2.4	2.8	0.6	13.3	2.9	0.5	67.2	137	+18	26	17	7	·
Ostfriesische Küste – Nordsee	Langeoog	2	0.5	·	0.5	0.2	1.0	1.0	1.6	5.0	0.4	4.8	2.2	1.6	5.0	8.7	0.8	4.4	4.9	6.6	0.5	1.7	0.1	4.6	0.1	0.1	0.3	3.7	3.7	0.3	16.9	8.6	2.6	97.4	207	+47	29	18	4	·
Ostfriesische Küste – Nordsee	Esens	3	0.4	·	0.8	0.2	·	0.7	1.2	2.8	0.3	4.6	3.2	2.3	3.7	7.0	0.5	4.7	4.6	4.7	0.8	1.3	0.2	4.3	·	0.3	0.1	3.0	9.7	0.5	14.7	7.6	0.5	84.9	160	+32	28	18	6	2
Ostfriesische Küste – Nordsee	Norderney (Feldhausenstr.)	7	0.1	·	1.2	·	·	1.7	0.0	3.8	0.0	3.5	0.5	0.8	4.2	4.9	0.6	1.6	5.9	5.1	0.6	1.4	·	2.6	·	·	·	3.9	3.9	0.2	20.1	6.9	0.4	73.9	168	+30	22	15	6	·
Ostfriesische Küste – Nordsee	Norden	6	0.8	0.2	0.6	0.2	·	1.3	0.8	4.4	0.4	5.2	1.3	1.6	4.7	5.8	0.7	3.2	5.5	5.1	1.1	1.6	0.2	3.5	0.2	0.2	·	3.1	8.3	0.5	12.8	7.3	1.2	87.8	146	+26	29	18	11	5
Ostfriesische Küste – Nordsee	Juist	20	0.4	·	4.5	·	·	4.7	0.8	4.9	0.4	4.2	0.8	2.5	5.5	5.2	1.5	3.2	8.6	5.5	2.3	2.0	·	2.8	·	0.2	0.1	3.4	3.3	0.6	13.6	7.7	1.2	89.9	164	+35	26	19	3	2

\+ Dörpel 38

Tägliche Niederschlagshöhen in Millimetern, gemessen um 7 Uhr morgens

Flußgebiet		Ort	See-höhe m	1	2	3	4	5	6	7	8	9	10	11	12	13	14	15	16	17	18	19	20	21	22	23	24	25	26	27	28	29	30	31	Monatssumme mm	Monatssumme % d. Norm.	Abweichung v. d. Norm.	Zahl der Tage mit Niederschl. ≥0.1	Niederschl. ≥1.0	✳ ≥0.1	🌫
Ostfr. Küste	Nordsee	Greetsiel	1	0.3	0.1	1.1	0.2	0.2	1.6	·	4.0	0.3	4.9	0.1	1.9	5.9	4.7	0.4	3.9	5.3	5.2	0.9	1.5	0.1	3.1	·	0.2	0.1	3.4	1.0	0.2	12.3	6.7	1.1	70.9	(129)	(+161)	29	17	9	1
		Borkum	6	·	0.0	2.0	0.0	0.0	0.9	0.6	5.1	·	5.0	0.0	2.2	4.6	5.1	1.4	1.9	3.8	5.8	1.8	0.9	·	2.3	0.0	·	·	2.5	4.1	0.4	12.3	4.2	0.6	68.3	145	+21	22	16	4	2
		Theene	1	4.0	·	1.0	·	0.6	1.0	1.4	1.6	·	5.1	3.1	1.5	4.5	3.4	0.3	3.5	5.2	3.6	0.6	1.2	·	3.5	·	0.2	·	2.3	2.3	0.1	10.8	6.9	1.1	68.8	138	+19	25	20	7	1
		Emden	2	0.5	0.1	1.0	·	·	2.1	0.5	3.2	0.1	5.1	1.6	1.7	6.9	5.3	0.3	3.6	2.1	6.8	0.6	0.7	0.0	3.4	·	0.1	·	2.5	8.6	0.6	10.0	3.1	4.3	74.6	127	+18	26	17	8	1
Ems																																									
Mündung bis Quelle	Aa bis Quelle	Hövelriege	107	3.6	·	0.3	2.9	5.5	3.8	5.2	3.4	·	6.3	6.4	1.5	19.7	31.8	·	2.0	5.6	8.5	·	4.2	1.5	4.0	·	0.3	·	2.3	6.5	1.0	24.6	10.0	0.5	161.4	230	+91	25	22	9	9
		Rietberg	78	2.6	·	·	3.8	4.7	2.3	4.6	2.3	·	6.6	6.9	0.7	15.7	29.9	·	2.6	4.5	7.7	·	0.9	0.4	2.9	·	0.1	·	1.5	3.9	·	14.9	1.6	·	121.1	199	+60	22	18	5	3
		Stromberg	145	1.1	0.0	0.3	2.3	3.8	2.0	5.2	3.9	0.3	8.0	7.0	0.3	19.9	31.8	0.2	0.2	5.6	5.9	·	1.2	1.8	4.0	0.1	0.1	0.0	2.2	5.8	0.4	11.0	0.8	0.2	131.4	198	+65	28	18	12	8
		Senne II (Bielefeld. Pumpst. I)	126	2.7	0.3	0.3	1.5	4.6	3.0	5.0	4.0	0.5	6.6	9.2	1.4	18.6	30.8	0.3	0.4	8.0	12.1	0.1	2.3	1.6	3.8	0.8	0.1	0.1	1.9	6.1	2.8	24.2	10.7	0.4	164.2	210	+86	31	21	14	12
		Heerde	66	0.7	0.8	·	2.3	2.2	2.1	4.4	2.5	0.1	7.5	8.5	1.0	15.2	24.7	·	0.4	5.5	6.1	0.0	4.0	0.4	2.1	0.1	·	·	1.6	6.5	1.4	17.7	5.0	1.2	124.0	214	+66	26	20	7	2
		Warendorf	56	0.2	·	·	1.6	2.2	·	5.6	3.5	0.2	7.7	8.3	1.2	15.9	23.5	·	0.8	6.7	7.1	·	3.6	0.2	3.9	0.2	0.8	·	3.0	14.9	2.5	18.9	2.6	1.6	135.3	225	+75	24	19	8	6
		Hesseln	115	1.5	·	1.1	·	2.9	4.0	1.9	4.0	1.6	8.5	8.0	1.9	20.7	26.9	0.1	0.6	7.8	7.5	0.1	2.7	0.9	3.9	0.2	0.2	0.1	2.4	11.2	2.3	21.6	3.6	0.5	154.7	272	+82	29	21	10	8
		Rothenfelde	95	1.2	0.0	0.0	0.8	1.7	2.2	3.3	4.7	0.5	7.8	7.6	2.0	21.0	28.5	0.1	0.4	9.2	6.8	0.0	3.9	0.6	3.5	0.4	0.2	0.1	2.3	9.2	3.5	19.0	3.4	0.8	144.7	(198)	(+72)	28	19	11	8
		Iburg	115	1.2	·	·	1.2	2.1	1.7	3.3	5.9	0.5	6.1	4.7	1.8	23.9	27.0	·	0.6	12.3	8.6	0.1	2.3	0.6	3.5	0.2	0.0	0.2	2.8	11.1	0.8	21.3	2.5	0.9	147.2	196	+72	27	19	11	7
		Ostbevern	52	2.1	·	·	·	1.9	·	1.7	·	0.6	7.9	8.5	0.9	17.3	24.7	·	3.0	2.0	7.0	·	0.0	1.1	1.4	·	·	·	2.8	6.3	2.8	14.8	9.5	1.6	118.7	198	+59	20	18	4	5
		Rinkerode	62	0.8	0.0	·	0.7	1.9	2.5	5.6	2.8	0.2	8.1	13.0	2.0	19.9	23.6	·	1.0	8.1	6.0	·	2.6	·	3.1	·	·	·	2.8	8.2	·	14.1	2.4	1.8	128.4	203	+65	21	18	5	6
		Altenberge	105	1.8	·	·	·	0.6	2.9	3.9	7.2	0.2	8.6	4.4	2.5	23.6	23.8	·	1.5	15.2	6.1	0.7	2.7	0.0	1.9	0.0	0.0	·	2.1	9.6	2.8	22.3	1.3	0.1	145.0	254	+88	23	19	10	3
		Münster (Schlageterstr.)	63	1.0	0.0	·	0.5	1.3	0.8	6.0	5.2	1.6	10.2	7.0	1.8	19.8	25.4	·	1.3	11.9	7.8	0.2	3.2	0.0	1.7	0.1	0.0	0.0	2.0	8.7	1.9	19.1	3.0	0.2	141.7	215	+76	25	20	6	·
		Ladbergen	49	1.0	·	0.0	0.1	1.0	1.6	3.5	4.8	0.4	7.9	4.1	1.7	17.7	24.6	0.0	0.8	10.0	4.9	0.1	1.8	0.0	2.0	0.0	·	0.0	1.6	8.0	1.1	14.7	7.2	1.0	121.6	207	+63	24	20	13	8
		Rheine	40	0.6	·	0.2	·	0.0	1.0	2.5	7.4	0.8	7.2	4.4	2.0	21.3	21.5	·	1.3	7.1	5.8	0.4	·	·	2.7	0.2	·	·	1.3	4.2	·	17.2	4.2	1.0	114.3	187	+53	22	17	5	1
	Aa	Hopsten	39	1.4	·	0.0	0.0	0.8	1.0	2.3	7.1	0.2	6.3	4.2	1.6	20.1	19.9	·	1.4	3.2	7.3	0.3	1.1	0.1	2.3	0.2	0.0	·	1.8	14.8	0.7	13.1	1.3	1.0	113.5	200	+57	25	19	9	7
		Ibbenbüren	65	·	·	·	·	·	0.2	1.2	5.1	8.1	10.2	3.0	2.4	20.4	18.4	0.4	4.5	7.1	6.4	1.4	0.6	·	3.4	·	·	·	2.2	13.4	1.2	18.4	3.1	1.8	132.9	199	+66	22	19	3	2
		Settrup	34	·	·	·	·	0.3	0.0	3.1	8.7	0.2	5.3	3.5	1.8	16.5	24.3	·	1.7	5.7	12.3	0.3	1.2	·	2.5	·	·	·	2.8	11.0	1.3	7.5	0.8	0.6	111.4	191	+53	21	16	9	7
	E.	Lingen	23	1.0	·	0.5	·	1.0	0.9	1.9	9.5	0.4	5.5	3.8	1.5	17.8	24.0	·	2.6	5.5	8.1	0.4	0.7	0.1	3.5	0.2	0.0	·	2.3	13.1	1.2	13.9	0.6	1.2	120.7	202	+61	26	18	10	6
	Hase	Osnabrück-Düstrup	69	0.9	·	·	0.3	1.2	1.3	2.5	5.7	1.9	5.5	4.5	2.0	16.4	26.8	·	0.3	11.3	8.1	0.2	1.2	·	1.6	0.0	·	·	1.4	9.3	3.6	24.2	2.5	·	132.7	196	+65	23	19	10	6
		Bramsche	48	1.1	·	0.0	0.2	0.6	1.4	1.2	6.6	1.0	9.5	3.2	1.5	17.1	24.0	0.1	2.5	7.5	5.7	0.2	1.8	0.1	2.6	0.1	0.1	·	1.4	13.2	0.6	17.0	0.7	0.4	121.4	189	+57	28	18	7	6
		Bersenbrück	34	·	·	·	·	0.7	0.9	1.5	7.9	4.9	6.2	4.9	1.8	15.5	26.1	·	2.7	7.2	8.8	·	1.3	·	2.8	·	1.0	·	2.6	18.4	0.8	19.7	4.8	1.0	141.3	228	+79	22	19	9	6
		Dinklage	28	0.7	·	·	0.1	0.5	1.1	0.3	6.5	3.4	5.6	2.7	1.1	11.1	29.2	0.5	1.3	4.6	5.3	·	0.9	·	1.6	·	0.5	·	1.2	10.6	·	11.1	4.2	0.1	103.6	189	+49	24	16	6	6
		Vechta	37	0.7	·	0.2	0.1	0.8	1.1	2.6	6.9	5.1	6.1	1.5	1.4	11.5	21.3	0.5	2.0	6.7	4.5	·	1.1	·	2.5	·	0.7	0.1	1.9	13.8	0.5	10.6	7.0	0.5	111.7	204	+57	27	18	12	7
		Löningen	23	1.2	·	·	·	0.6	1.4	0.0	9.3	3.6	4.0	4.1	5.0	11.8	18.9	·	5.1	12.0	6.2	·	2.3	·	5.2	·	0.8	·	2.4	15.3	·	14.5	5.1	·	128.8	222	+71	20	18	7	7
		Berge	50	·	0.1	0.2	0.2	0.1	1.9	5.3	7.2	2.5	3.7	3.4	3.9	12.9	24.5	0.4	2.2	9.6	5.7	0.6	2.7	0.1	4.2	0.4	4.2	·	2.6	17.4	0.4	15.1	14.2	0.7	146.4	248	+87	29	19	2	·
		Haselünne	20	1.7	·	0.3	·	0.6	·	1.9	8.9	2.2	5.8	4.2	2.0	14.8	16.9	0.3	3.8	10.3	5.9	0.4	2.0	·	3.7	·	0.5	·	2.4	19.9	1.9	13.3	3.8	0.5	128.0	191	+61	25	19	7	2
		Bockholte	36	0.8	0.0	0.0	0.0	0.1	1.2	0.6	8.0	0.4	6.6	3.0	1.3	13.7	14.7	0.3	4.1	9.0	5.0	1.6	0.8	0.1	2.6	1.5	0.6	0.0	2.2	13.4	0.3	16.2	4.2	0.3	112.6	192	+54	27	17	8	4
		Meppen	14	2.6	·	·	·	·	4.1	2.1	15.9	2.1	12.1	6.1	3.1	19.9	20.9	0.1	5.4	16.9	8.2	1.6	2.0	·	3.1	·	1.5	·	2.5	17.7	1.6	12.6	5.8	3.4	171.1	317	+117	24	23	2	4
		Sögel	35	·	0.9	0.2	·	·	1.6	3.0	6.9	1.7	6.3	2.1	3.8	13.8	15.1	0.1	3.0	8.0	5.6	·	2.1	·	4.8	·	0.4	0.3	3.5	12.5	1.1	14.5	5.9	1.1	118.3	197	+58	25	20	9	·
	Leda bis Hase	Schöninghsdorf	22	2.4	·	2.2	·	0.1	1.1	1.5	8.2	2.3	2.3	0.2	1.5	17.6	11.3	·	3.0	10.1	6.9	0.6	0.2	·	1.9	·	·	·	2.6	(13.5)	(1.5)	(24.1)	(3.1)	0.6	118.8	205	+61	24	19	4	7
		Rütenbrock	14	1.5	·	1.0	·	·	0.5	0.4	6.1	2.4	5.2	2.2	1.3	15.4	12.4	·	2.3	6.6	4.7	1.1	·	·	4.0	·	0.3	·	1.6	7.7	·	12.3	2.2	1.2	92.4	177	+40	22	19	5	5
		Lathen	12	·	·	1.3	·	0.4	0.9	0.9	6.6	1.9	5.9	3.4	2.0	13.0	16.1	0.3	3.0	6.0	5.0	1.0	0.5	·	5.9	·	0.2	·	2.1	13.6	0.4	(15.9)	2.3	1.8	110.2	193	+53	23	17	8	6
		Surwold	9	0.8	·	0.2	·	0.5	1.8	2.2	3.1	3.5	2.5	1.5	2.4	10.4	14.0	0.3	3.0	8.6	2.9	0.4	1.1	0.1	0.9	3.3	0.2	·	2.8	9.7	0.2	10.6	2.6	1.8	91.4	(182)	(+41)	28	19	8	4
	Leda	Westerstede	8	1.3	·	0.1	0.0	0.2	1.1	0.9	6.2	0.4	6.8	2.4	2.2	8.9	9.1	0.5	1.9	6.9	4.0	0.8	0.7	0.1	2.9	·	0.2	0.0	2.8	6.8	1.4	9.5	8.1	1.5	87.7	157	+32	27	18	10	7
		Kloppenburg	38	0.7	·	·	·	0.4	1.5	0.8	11.0	0.2	6.5	2.2	·	14.8	16.8	0.3	2.9	10.4	7.1	1.4	0.4	·	4.2	·	0.9	·	2.2	13.5	0.2	15.6	5.1	1.7	120.8	209	+63	24	16	12	1
		Edewechterdamm	11	1.0	·	·	·	·	2.2	1.0	2.6	3.1	1.7	2.7	1.6	5.6	16.1	0.4	3.6	6.9	3.0	0.4	1.5	·	3.3	0.4	·	0.1	1.9	14.0	0.2	11.5	3.3	0.4	87.9	160	+33	25	19	6	·
		Potshausen	2	0.9	·	0.2	·	0.2	0.8	0.9	4.9	·	7.2	4.2	2.2	6.7	11.9	0.3	3.3	8.2	4.7	0.4	1.1	·	4.1	·	·	·	2.6	13.3	·	12.3	2.8	2.0	95.2	179	+42	23	16	6	4
	Ems	Leer	2	0.9	·	0.4	·	0.5	2.3	0.3	6.1	0.3	3.1	3.5	2.2	8.6	8.2	0.5	4.1	9.0	3.2	1.2	·	0.2	4.5	0.3	·	0.2	2.2	13.0	0.6	12.8	3.5	3.4	97.1	176	+42	27	17	8	·
		Strackholt	8	1.1	·	0.2	0.0	0.0	1.3	0.2	4.7	·	5.1	2.7	1.0	5.6	8.8	0.4	3.1	5.5	7.5	0.2	1.2	·	6.2	·	0.1	·	2.1	9.2	2.4	15.0	10.0	1.0	93.4	173	+40	24	19	8	·
		Rhederfeld	4	0.0	·	1.3	·	·	0.9	0.1	5.2	0.2	5.6	1.7	2.1	8.4	10.8	·	2.9	6.3	4.1	0.6	0.4	0.0	4.1	0.0	0.0	·	1.3	13.0	1.3	13.0	1.5	0.3	85.1	(163)	(+33)	22	16	5	3

1938

Tägliche Niederschlagshöhen in Millimetern, gemessen um 7 Uhr morgens

Januar

Flußgebiet		Ort	Seehöhe m	1	2	3	4	5	6	7	8	9	10	11	12	13	14	15	16	17	18	19	20	21	22	23	24	25	26	27	28	29	30	31	Monatssumme mm	Monatssumme % d. Norm.	Abweichung v. d. Norm	Zahl der Tage mit Niederschl. ≥0.1	Niederschl. ≥1.0	✳ ≥0.1	⊠
Von der Ems bis zum Rhein																																									
Westfriesische Küste	Vechte	Burgsteinfurt	70	0.9	.	0.1	0.0	1.1	3.4	4.2	6.2	0.0	10.5	2.7	1.6	19.0	21.5	.	2.8	9.3	4.7	0.5	2.5	.	2.0	0.0	0.0	.	2.0	14.8	1.5	13.6	2.0	0.4	127.3	202	+ 64	23	19	11	7
		Schüttorf	36	1.3	.	0.4	.	.	4.2	2.2	8.1	1.3	5.9	4.9	1.6	24.2	19.0	.	1.9	8.1	5	0.7	0.8	.	3.0	0.0	.	.	2.2	15.0	0.0	13.4	6.0	1.2	130.9	202	+ 66	22	19	7	–
		Nordhorn	23	0.6	.	0.8	.	0.6	7.9	4.2	7.1	0.4	4.3	5.6	1.9	18.5	18.0	.	1.8	5.4	6.8	0.2	0.5	.	2.8	0.1	.	.	1.7	15.7	0.0	12.9	1.8	0.2	113.8	207	+ 59	24	16	6	6
		Gronau	37	0.4	0.1	0.0	.	0.8	1.9	5.0	6.4	1.3	5.6	4.7	1.9	20.9	15.6	0.1	3.8	10.6	6.8	0.1	.	.	3.6	.	.	.	2.3	10.8	.	12.7	2.3	1.4	110.2	198	+ 56	22	18	5	7
		Scheerhorn	15	0.0	.	1.3	.	0.0	1.8	1.8	7.3	0.0	6.4	2.8	1.7	14.6	18.8	.	3.7	5.3	5.4	.	0.0	.	3.2	1.6	.	.	2.7	12.8	0.6	13.4	0.8	0.9	106.9	218	+ 58	20	17	7	2
		Laar	16	.	.	1.7	.	0.4	1.9	2.8	9.1	1.1	4.2	2.0	1.4	18.4	15.3	0.3	1.9	7.1	5.7	1.5	0.7	.	4.3	0.1	.	.	3.0	14.6	0.2	13.2	0.5	0.9	111.6	234	+ 84	25	18	2	–
	Aa	Ahaus	51	1.3	.	0.2	.	1.2	0.1	6.5	7.2	0.2	6.0	2.2	2.0	26.2	27.7	.	1.4	12.4	4.0	0.8	.	.	3.9	.	.	.	2.0	15.8	1.0	13.7	0.7	0.1	136.6	218	+ 79	20	15	7	–
	Berkel	Billerbeck	111	1.0	.	1.2	.	.	2.2	4.4	8.6	0.2	8.9	6.7	2.4	22.5	28.5	.	1.6	11.1	3.0	0.2	3.2	0.1	2.4	.	.	.	2.5	12.5	0.9	20.5	2.9	2.1	149.6	221	+ 88	23	19	10	4
		Stadtlohn	50	1.0	.	0.3	.	0.9	2.0	6.4	7.0	0.1	5.8	3.4	1.6	20.1	28.6	.	1.8	11.1	5.6	0.1	2.4	0.0	3.2	0.0	.	.	2.1	11.0	1.9	12.4	3.4	0.7	132.9	198	+ 68	24	19	7	6
		Wennewick	33	0.8.	.	1.4	.	0.6	0.1	5.8	3.8	0.3	5.4	4.7	1.4	17.8	23.4	.	1.3	9.3	6.7	0.7	0.3	0.0	4.5	0.4	.	.	1.8	14.2	3.8	9.2	0.9	0.4	120.2	200	+ 60	25	16	5	5
	Ijssel	Raesfeld	60	1.8	0.1	0.3	.	1.3	2.6	6.3	7.7	0.2	6.7	12.7	1.2	18.3	23.6	.	4.2	8.6	6.1	0.1	1.7	0.3	5.8	0.1	.	.	2.2	13.3	.	12.4	4.8	0.3	142.7	217	+ 77	26	19	7	6
		Ringenberg	20	1.6	.	1.2	.	1.2	1.3	6.5	5.7	1.3	7.2	6.8	7.2	12.5	21.2	.	1.9	7.5	4.5	1.5	1.0	0.8	5.1	0.2	.	0.6	0.4	10.8	2.3	11.1	0.6	0.5	122.5	202	+ 62	27	21	5	3
		Borken	48	1.3	.	0.6	.	1.0	2.0	7.6	5.8	.	6.2	8.5	1.9	20.9	21.8	.	0.9	8.4	5.2	1.5	0.3	0.1	3.6	0.0	.	.	1.9	12.5	.	11.6	3.5	0.2	126.0	188	+ 61	23	18	5	7
		Stenern	29	0.7	.	1.4	.	0.5	1.2	6.5	5.5	0.6	4.8	3.6	0.9	15.8	24.2	.	0.2	7.0	4.4	0.5	1.1	0.1	4.4	.	.	0.1	2.0	12.7	.	8.9	2.9	0.6	110.6			25	16	6	6
Rhein																																									
Basel bis Bodensee	Rhein	Balderschwang	1044	3.2	7.5	9.4	0.0	.	.	17.2	23.9	8.5	7.3	2.6	17.9	13.7	.	0.0	2.4	7.3	27.9	0.8	21.9	(10)	.	.	.	.	1.7	13.9	25.5	4.8	12.4	18.4	237.2	133	+ 58	22	21	20	31
		Scheidegg(Str.-Aufs.)	750	0.0	3.8	1.8	.	0.0	0.8	11.6	4.2	12.5	6.1	3.6	7.2	9.9	.	1.0	0.9	7.1	29.0	.	13.9	3.9	.	.	.	.	7.2	2.5	11.9	5.5	13.5	14.7	166.6	152	+ 57	22	20	18	29
		Lindau i. B.	402	.	3.9	1.2	.	0.8	.	25.5	2.0	5.2	2.5	4.0	5.0	9.4	0.0	0.0	0.7	2.1	10.8	0.4	6.9	6.0	4.0	0.8	.	.	3.8	2.4	12.0	2.9	17.2	4.8	127.3	195	+ 58	22	18	14	14
	Argen	Genhofen	830	.	3.6	2.8	.	0.4	.	19.4	8.7	16.7	8.3	9.6	7.6	18.2	.	3.2	3.4	0.3	31.8	0.2	12.6	3.6	0.7	.	.	.	6.4	5.0	20.6	5.5	28.8	16.6	233.4	202	+ 118	24	20	19	31
		Rötbenbach bei Lindau	663	.	3.7	2.2	.	0.5	.	18.2	6.4	10.4	11.4	5.8	6.9	9.2	.	0.8	1.4	0.3	31.7	0.2	12.8	2.8	0.3	0.0	.	0.0	5.4	2.2	11.6	3.9	20.7	8.8	177.6	165	+ 70	24	19	18	31
		Sibratshofen	780	0.1	5.3	3.5	1.0	0.0	.	21.5	2.3	12.3	6.2	8.8	6.8	7.5	.	1.2	2.3	0.4	28.7	.	15.2	2.3	0.4	0.2	.	.	0.0	2.8	21.3	4.6	25.4	13.5	192.8	178	+ 85	24	20	20	31
		Wangen (Realsch.)	557	.	3.8	1.2	.	1.0	0.4	28.3	6.8	10.1	5.1	5.7	6.8	7.2	.	1.3	2.3	0.4	24.3	.	7.5	3.6	0.4	.	0.1	.	4.7	4.0	10.3	3.3	22.2	7.9	160.7	175	+ 69	25	21	17	31
		Wengen	800	0.1	6.1	3.0	0.0	0.6	0.1	21.0	10.4	15.8	7.1	12.2	7.9	9.6	0.2	0.7	4.9	0.2	39.0	.	22.6	2.0	0.5	0.1	0.1	.	8.2	3.8	19.0	5.0	38.5	21.2	259.4	186	+ 120	28	19	19	31
		Überruh	830	.	6.5	6.3	.	.	.	25.3	10.1	13.5	5.6	6.5	5.5	11.5	.	1.2	4.8	0.5	32.7	.	9.5	4.2	.	.	.	.	9.1	2.2	17.2	3.2	47.1	12.3	234.0	208	+ 122	21	20	10	31
		Isny (Schulhaus)	721	.	4.8	2.4	0.9	0.9	0.0	17.4	8.1	12.0	7.3	8.3	5.7	10.7	.	1.4	3.2	0.2	28.4	.	11.4	2.0	0.4	0.8	.	0.8	7.5	2.7	15.5	6.6	34.4	11.6	203.8	221	+ 112	24	20	20	28
		Doberatsweiler	503	.	4.0	0.9	.	0.7	.	22.4	2.9	0.5	11.9	3.3	9.5	8.1	.	0.5	1.4	1.2	14.0	0.2	7.2	4.9	.	.	.	.	5.5	.	17.5	3.3	16.2	2.9	139.0	178	+ 61	22	17	13	21
	Schussen	Schussenried	569	0.9	1.9	0.9	0.1	0.8	0.4	8.5	1.1	2.1	5.2	4.0	0.8	3.5	0.6	0.5	4.5	.	8.5	0.2	2.6	2.0	0.9	0.8	0.1	0.2	0.2	0.8	4.5	0.6	13.0	5.3	76.8	179	+ 34	30	14	19	20
		Altshausen	590	0.2	1.8	0.6	.	1.7	2.0	6.8	2.5	1.6	3.6	3.5	1.4	3.0	7.0	1.8	3.0	1.4	10.8	0.2	4.0	5.8	1.1	0.8	.	.	0.6	2.1	4.8	1.3	8.3	9.8	85.5	278	+ 55	28	23	18	20
		Wolfegg	676	.	2.4	1.1	1.8	0.9	0.3	7.6	4.3	4.8	4.9	6.7	1.9	3.2	1.7	.	4.1	.	14.9	.	6.8	2.5	1.7	.	.	.	3.2	7.7	10.1	7.1	17.3	4.8	124.6	184	+ 57	24	22	14	24
		Ravensburg	461	.	2.6	0.4	.	0.8	.	11.3	3.1	6.3	6.2	2.3	2.6	5.4	1.1	0.2	3.3	0.6	16.7	.	3.4	4.7	0.3	.	.	.	.	3.4	8.0	2.8	20.0	5.3	110.8	198	+ 55	23	18	9	16
	Aach bis Schussen	Wilhelmsdorf	620	0.6	.	1.7	.	1.0	2.1	4.7	8.1	7.0	1.6	6.1	3.6	8.5	9.1	2.7	6.7	0.6	14.0	.	4.7	4.5	3.7	0.3	.	.	3.9	7.0	8.3	26.5	6.5	141.5	273	+ 90	25	21	18	18
		Friedrichshafen	400	.	0.7	0.2	.	0.9	0.0	5.4	0.4	3.2	6.1	3.8	3.6	5.8	0.2	.	1.9	0.7	10.5	0.2	3.5	6.6	0.2	0.1	0.8	0.2	2.3	4.0	11.5	1.9	10.3	4.0	87.6	164	+ 35	26	16	13	9
		Immenstaad	415	.	1.0	0.5	.	0.3	.	9.5	2.4	2.3	3.7	4.5	2.9	3.0	0.4	.	1.8	0.3	6.7	0.2	2.1	,	.	.	.	.	8.1	5.6	0.7	8.5	4.5	69.0	164	+ 27	21	15	9	15
		Meersburg	434	.	1.5	.	.	0.5	0.0	10.8	1.8	3.5	2.6	4.5	4.4	2.5	0.5	0.1	1.6	0.0	0.0	0.2	3.5	6.9	1.0	0.3	.	.	0.7	1.8	9.2	0.8	12.1	1.6	80.2	195	+ 39	24	17	10	9
		Mainau	414	.	0.8	.	.	0.6	.	6.9	1.8	4.5	4.0	6.4	0.9	2.5	0.3	0.1	2.2	0.1	6.4	.	3.9	8.1	0.8	0.2	.	.	1.6	5.8	4.4	0.8	13.5	7.8	78.0	195	+ 38	24	15	10	6
		Heiligenberg	741	0.2	2.7	0.3	.	1.5	0.7	12.5	4.9	5.3	5.5	4.5	4.0	7.6	1.3	0.6	3.7	0.7	17.3	0.1	2.9	8.3	1.4	0.8	0.2	0.3	.	2.9	9.2	3.0	14.7	7.4	124.5	253	+ 75	29	20	21	27
		Liggersdorf	652	0.8	0.7	0.5	0.1	0.7	1.2	2.6	1.4	2.6	5.9	2.5	1.0	3.0	1.0	0.7	5.6	0.7	12.6	0.1	2.0	5.3	1.7	0.1	0.1	0.1	0.1	3.0	6.2	1.6	15.6	5.7	84.6	181	39	31	19	20	21
	Aach	Aach	520	0.9	2.1	.	.	0.6	0.7	8.4	4.2	2.8	8.4	6.6	0.9	2.5	0.3	0.2	5.4	.	11.8	.	3.0	8.8	.	1.5	.	.	.	3.1	3.8	0.8	11.7	4.8	93.3	274	+ 59	23	16	2	15
		Rielasingen	425	0.7	1.1	0.4	.	0.4	0.8	5.7	4.6	7.2	8.7	9.0	4.8	8.2	.	0.1	6.5	0.5	14.3	.	2.9	7.7	0.9	.	.	.	.	4.2	3.9	1.7	21.7	5.8	121.8	278	+ 79	24	17	15	16
	Rh.	Altenburg	400																																						
	Watsch	Feldberg (Schwarzw.)	1493	4.8	5.3	1.0	0.1	0.4	2.5	3.3	15.0	11.8	9.9	4.8	12.7	22.7	6.2	1.8	9.8	3.3	30.5	.	14.3	7.7	.	.	.	.	1.3	2.9	7.4	15.6	21.0	16.8	232.9	157	+ 85	26	24	23	31
		Titisee	857	0.7	1.9	0.7	0.4	0.2	1.2	6.2	8.1	7.4	8.2	14.0	3.9	8.6	4.2	.	13.8	3.5	21.6	.	16.5	5.5	1.9	0.3	0.1	.	0.8	3.7	17.4	9.3	32.2	16.2	210.0	236	+ 121	28	20	21	29
		Bonndorf	850	0.3	2.1	0.4	0.1	0.1	1.4	1.3	7.6	11.9	7.4	11.0	8.2	3.1	2.3	0.3	15.3	0.6	12.0	0.1	8.5	7.9	1.6	0.2	.	.	.	5.2	2.9	13.0	26.0	13.1	165.8	237	+ 96	28	20	21	21
		Birkendorf	762	14.4	0.6	.	.	.	.	1.8	5.2	13.0	12.6	12.2	5.7	14.2	2.3	.	16.5	2.0	15.6	.	11.6	2.8	0.4	.	.	.	.	4.1	4.3	6.6	38.7	5.7	190.3	218	+ 103	21	19	14	30

1938

Tägliche Niederschlagshöhen in Millimetern, gemessen um 7 Uhr morgens

Januar

Flußgebiet		Ort	Seehöhe m	1	2	3	4	5	6	7	8	9	10	11	12	13	14	15	16	17	18	19	20	21	22	23	24	25	26	27	28	29	30	31	Monatssumme mm	% d. Norm.	Abweichung v. d. Norm.	Zahl der Tage mit Niederschl. ≥0.1	≥1.0	✳ ≥0.1	☒
Basel bis Bodensee	Wut.	Schluchsee	932	0.0	1.2	1.4	0.7	·	1.5	4.0	7.6	10.9	10.1	0.6	8.4	14.8	8.4	7.5	14.4	1.4	24.2	0.1	12.7	5.3	7.6	·	·	·	0.6	4.7	5.8	12.5	26.2	·	127.2			25	22	18	30
		Höchenschwand	1004	·	1.0	0.2	·	0.1	0.2	5.1	10.0	9.4	2.4	22.4	0.5	16.4	0.5	·	12.1	·	24.0	10.6	·	4.5	·	·	·	·	0.2	0.9	5.5	13.8	27.6	9.0	208.1	195	+107	22	17	19	21
	Rh.	Waldshut	340	·	0.4	0.1	·	·	0.8	0.3	0.6	20.4	5.6	0.4	10.1	12.1	3.9	0.4	6.4	7.6	28.1	·	12.2	5.9	7.4	·	·	·	0.6	6.7	3.5	4.8	21.5	10.8	130.0			24	18	11	15
	Alb	Bernau	922	0.5	0.7	0.3	·	0.2	0.5	7.5	12.9	17.9	10.3	16.2	12.3	24.2	3.5	3.6	22.0	3.4	25.1	2.8	23.7	7.5	0.5	·	·	·	3.7	0.7	14.7	14.6	39.8	26.3	308.9	268	+194	27	21	20	31
		St. Blasien	825	·	1.3	0.4	·	0.2	0.5	4.7	13.3	23.0	10.5	20.0	9.5	19.4	5.0	2.5	27.0	2.7	37.5	0.2	10.9	5.0	1.0	0.9	0.0	·	1.2	4.4	11.2	11.0	47.8	27.2	301.9	255	+183	27	22	17	27
	Rhein	Segeten	879	0.3	0.2	0.5	0.7	0.0	0.2	5.2	22.8	28.5	13.0	25.6	21.7	27.9	6.0	0.1	17.1	5.7	56.6	0.7	26.5	6.6	2.7	0.3	0.7	·	4.9	8.5	15.2	17.5	58.1	35.9	404.7	434	+311	29	20	19	27
		Säckingen	295	·	·	1.1	0.0	0.8	2.9	8.7	6.5	10.4	2.7	0.3	10.2	3.1	2.5	·	3.4	2.8	23.7	·	3.8	7.7	2.8	·	·	·	1.2	4.5	8.7	7.4	8.7	10.1	126.0			23	22	9	17
		Todtmoos	799	0.2	0.1	·	·	0.3	·	12.4	15.6	34.2	12.6	27.9	19.6	15.2	2.3	2.6	32.7	6.9	25.3	0.7	28.1	9.7	·	·	·	·	5.4	7.9	10.3	17.1	45.7	23.7	367.0	228	+206	24	20	18	31
Neckar bis Basel	Wiese	Belchenhaus	1360	·	2.0	·	·	1.0	4.3	29.0	25.7	20.0	44.7	25.6	42.0	12.7	4.0	·	35.6	4.7	67.5	0.9	52.7	28.9	·	·	·	·	9.0	18.9	25.0	22.7	59.6	54.0	564.8			23	22	19	31
		Schönau	534	·	·	·	·	·	0.7	15.4	13.0	19.5	10.1	18.1	13.4	11.3	5.0	1.7	26.5	14.2	17.2	·	22.7	9.1	1.1	·	·	·	·	10.2	17.6	26.5	18.9	12.7	285.2	274	+152	21	20	9	17
		Schweigmatt	733	0.2	0.3	0.1	·	·	0.3	9.1	11.0	13.7	12.0	7.9	11.2	20.2	3.8	0.0	5.5	2.4	29.5	·	11.4	10.2	1.1	0.2	·	·	2.5	6.6	12.1	11.0	30.1	18.8	230.1	260	+148	25	20	14	21
		Bürchau	680	0.2	1.2	·	·	0.1	0.3	10.1	13.1	14.6	14.3	14.1	14.3	18.4	5.4	0.6	15.5	3.5	37.1	0.4	27.6	10.1	1.2	0.1	·	·	4.2	6.5	8.1	12.9	30.5	27.1	290.8	229	+164	27	21	15	23
		Lörrach	295	0.0	1.1	0.0	·	0.0	0.0	2.1	1.5	1.5	3.1	1.4	1.5	5.1	0.1	·	0.1	1.2	6.1	0.2	2.1	1.4	1.4	0.1	·	·	1.2	5.4	5.1	3.1	7.1	4.6	85.5			23	19	7	12
	Dreisam bis Wiese	Friedrichshelm	877	0.8	1.9	·	·	·	0.6	13.1	8.1	0.3	10.8	12.6	9.0	9.8	11	2.6	11.9	4.9	13.2	·	5.9	14.1	·	·	·	·	7.8	6.9	7.4	6.8	20.0	10.8	177.2	145	+55	23	20	11	29
		Badenweiler	417	·	1.6	·	·	·	·	2.1	3.0	7.3	4.2	5.8	7.5	4.2	0.4	0.3	8.1	0.9	7.7	0.1	3.2	9.2	1.4	·	··	·	1.0	4.5	3.8	7.0	11.1	8.7	96.4	185	+44	21	19	8	10
		Obermünsterthal	539	0.0	1.1	0.5	·	0.3	0.6	14.8	2.7	2.3	5.1	11.4	4.8	3.3	0.7	·	10.2	0.9	·	0.1	8.6	1.6	0.8	0.0	·	0.1	3.0	4.7	10.1	2.1	15.3	5.5	118.0	164	+46	25	17	13	12
		Grezhausen	202	0.1	0.8	·	·	0.2	0.1	3.4	0.5	1.7	1.5	5.3	1.8	0.0	0.1	·	5.5	·	1.3	·	3.4	4.2	0.9	0.1	·	·	0.6	0.4	2.3	0.5	10.6	4.0	49.9			23	12	6	7
		Schelingen	313	0.1	1.2	0.0	·	0.5	0.3	8.1	2.4	0.1	2.1	1.1	1.0	1.3	0.5	·	0.6	·	4.5	·	3.4	3.9	1.5	0.0	·	0.3	1.1	0.4	3.6	0.0	4.2	3.1	57.9	148	+77	23	15	5	9
	Elz	Oberprechtal	461	0.6	1.7	0.3	·	0.8	0.1	14.0	10.1	7.0	6.5	10.2	·	4.8	3.4	0.2	3.5	6.2	23.4	0.1	14.0	6.3	0.2	0.3	0.2	·	3.0	8.1	12.1	9.4	19.5	11.5	182.1	177	+76	28	19	9	10
		Obersimonswald	419	·	1.2	·	·			15.0	15.1	12.4	3.9	5.2	12.2	10.1	5.1	·	10.2	18.8	48.8	11.1	7.3	7.6	·	·	·	·	·	7.8	5.9	18.4	28.5	15.4	268.6	202	+136	20	20	7	9
		Keppenbach	275	0.0	1.4	0.1	·	0.4	0.1	17.2	1.8	1.1	1.8	0.1	2.5	2.1	0.2	·	1.5	2.2	10.0	·	12.2	9.1	1.1	·	·	·	0.6	8.0	12.0	0.6	12.2	7.6	108.8	182	+41	24	17	9	10
		Breitnau	1019	·	2.5	0.3	·		1.1	12.0	9.6	5.5	3.9	14.1	3.9	3.0	1.8	·	7.1	1.3	15.2	·	14.6	7.1	2.0	0.3	·	·	4.1	6.2	21.5	8.0	18.5	16.4	182.3	238	+119	24	22	11	26
		Hofsgrund	1056	·	2.0	0.1	·	0.8		15.1	8.1	11.2	6.4	16.1	14.5	14.2	2.2	·	18.1	7.0	22.6	2.1	19.1	11.0	1.2	·	·	·	5.8	11.1	18.6	14.8	16.2	22.5	258.1	210	+116	24	22	12	25
		~~Schauinsland~~ +	1218	0.1	1.4	0.4	·	0.4	0.1	12.6	10.2	10.5	3.8	10.5	11.1	10.2	4.4	0.1	12.5	2.2	26.1	0.3	11.8	9.5	1.1	0.1	·	·	1.1	1.1	8.1	12.0	25.1	11.6	232.0	151	+14	28	21	22	31
		St. Peter	722	1.2	0.1	·	·	1.1	2.1	16.5	12.1	3.6	1.4	1.6	0.2	2.4	1.1	·	10.1	5.0	23.1	·	12.1	9.5	1.5	·	·	·	1.1	12.1	8.0	15.0	11.3	208.3	124	+111	23	22	15	16
		Freiburg	270	0.1	0.8	0.1	·	0.1	0.2	1.5	2.3	2.4	1.4	6.0	3.5	1.5	0.5	·	1.2	0.6	4.0	0.1	3.5	3.0	0.8	0.2	·	0.5	·	3.4	1.5	3.1	0.1	5.4	37.1	139	+41	27	16	8	1
		Rust	165	·	·	·	·	·	·	·	·	3.6	1.9	1.2	4.5	·	·	6.1	6.2	8.4	11.3	1.6	1.1	6.5	1.2	·	·	·	2.1	3.6	1.2.4	2.6	1.8.1	1.9.1	1.6.1.1			1.8	1.8	0	1
	Rh.	Altenheim	148	0.5	1.5	0.2	·	0.8	0.2	2.2	1.0	1.1	6.4	6.0	5.0	2.0	1.4	·	1.0	2.1	6.5	·	8.4	5.1	1.1	·	·	·	1.2	1.8	2.8	0.6	6.5	2.8	75.6			25	20	5	8
	Kinzig	Alpirsbach	460	0.2	1.1	·	0.6	0.1	0.4	4.4	1.5	1.4	1.4.3	1.1	1.6.1	6.3	1.0.1	0.1	4.5	1.5.0	2.0.0	0.1	1.1.1	5.1	1.1	0.0	·	·	2.2	8.5	1.5	2.1.2	2.5.1	1.6.2	2.1.8.1	1.0.0	+1.9.1	2.7	2.1	1.0	1
		Schiltach	332	0.1	1.1	1.1	·	0.1	0.4	1.0.6	4.1	0.1	0.6	5.6	9.1	2.1	6.6	2.1	3.1	9.2	1.1.1.1	·	1.1.1	5.5	2.2	0.2	·	·	2.1	4.1	1.6.2	4.2	2.6.2	1.2.4	1.3.2.1	1.9.1	+9.0	2.7	2.1	1.1	1
		Schramberg	515	0.5	0.5	1.0	0.1	1.1	0.1	3.6	3.1	2.1	3.0	5.1	1.1	4.1	3.1	1.0	5.5	1.1	1.5.2	0.0	1.2.6	5.1	2.0	0.5	0.1	0.0	2.2	0.1	1.2.4	1.5	2.0.2	1.2.1	1.1.5.1	1.5.1	+4.6	2.1	2.2	1.4	1.5
		Bad Rippoldsau	562	0.1	0.1	0.4	·	1.1	0.4	1.5.2	1.1.0.0	0.1	1.1.1.1	1.6.1	1.4.1	2.3.5	0.1	0.2	1.2	1.2.4	3.3.0	·	2.9.2	6.5	1.5	·	·	·	4.5	6.1	1.5.4	1.8.0	2.8.0	2.3.5	3.0.1.6	1.9.5	+1.5.1	2.6	2.1	1.1	1.1
		Nußbach	728	·	2.5	1.4	·	1.0	0.1	1.1	1.5.1	3.2	1.1	0.8	1.1.1.1	1.2.0	·	·	1.0.1	1.0.1	1.1.1.1	·	2.6.4	6.0	·	·	·	·	6.4	6.8	1.6.4	1.6.1	4.0.1	1.5.2	2.6.5.2	2.3.1	+1.5.4	2.2	2.1	1.6	1.6
		Triberg	683	0.5	1.1	0.1	0.1	0.6	0.1	1.6	2.0.1	1.3.2	4.4	1.1	1.5.1	1.1.5	1.1	0.5	0.1	1.2.4	1.2.6	0.2	2.6.1	5.4	1.1	·	·	·	2.6	1.1	1.0.6	2.2.1	3.5.1	1.5.2	2.8.6.1	2.1.5	+1.5.1	2.8	2.1	1.1	1.8
		Oberharmersbach	321	0.4	2.3	1.2	0.2	1.3	0.6	2.4.3	3.1	4.5	6.1	6.1	3.5	2.0	3.5	1.4	4.1	6.2	1.5.6	0.2	1.6.1	1.2.0	1.4	0.1	0.2	·	4.1	3.1	1.6.5	2.2	1.6.1	1.0.6	1.9.1.0	1.9.1	+8.1	3.0	2.1	1.1	1.1
		Gengenbach	178	·	2.2	·	·	·	·	1.1.0	0.1	3.6	1.3.1	3.1	1.6	1.1	2.1	·	0.5	1.1	1.2.1	·	1.1.1	8.2	1.1	0.5	·	·	1.1	3.1	5.1	1.1	1.0.0	6.1	1.2.4.1	1.1.1	+6.1	2.2	1.1	2	1
		Seelbach	219	0.1	1.1	·	·	0.6	·	1.1.1	0.6	3.2	6.1	1.1	0.1	2.6	0.1	·	1.1	0.5	6.1	·	5.6	5.1	1.0	0.2	·	·	1.1	1.2	1.0	0.2	1.1	6.1	1.5.5	1.1.1	+1.1	2.1	1.5	1	5
	Rhein	Rheinbischofsheim	132	0.1	1.1	·	·	·	0.1	1.1.1	2.1	4.1	1.1	2.5	5.1	4.3	4.1	0.1	·	5.0	9.5	·	8.1	6.1	2.2	·	·	·	1.0	2.1	2.9	2.5	6.2	4.2	9.3.1	1.1.2	+4.5	2.1	2.0	1	1
		Löcherberg	328	0.2	1.6	0.1	·	1.5	·	1.1.5	1.0	5.1	2.3.2	0.1	1.6.1	2.5.1	1.2	0.5	1.5	1.1.5	2.1.2	·	1.2.1	1.0.1	1.6	0.2	·	·	3.1	6.1	8.1	1.1.1	1.5.2	1.1.2	2.6.2.2	1.8.1	+1.1.1	2.6	2.2	1.0	1.1
		Stollhofen	126	·	·	·	·	·	·	9.1	1.1	1.1	3.1	1.1	1.1.5	3.5	1.1	0.2	0.1	1.1	2.2.1	1.2	1.2.5	5.2	2.5	0.2	0.1	0.1	0.1	1.1	1.2	1.1.0	5.1	6.1	1.1.5.1			2.1	1.1	3	3
		Bühlerhöhe	760	3.1	0.2	·	·	1.1	·	1.1.1.1	9.1	1.1	3.1	1.1	1.1.5	1.1.1	1.1	0.2	0.1	1.1	1.1.1	1.2	1.2.5	5.2	2.5	0.2	0.1	0.1	0.1	1.1	1.2	1.1.1	5.1	6.1	1.1.5.1			2.1	1.1	3	3
	Murg	Hornisgrinde	1160	1.2	1.1	·	·	1.1	1.1	2.1.1	1.1	1.1.1	1.1.1	1.1.2	2.1.1	1.1	1.1	0.1	2.1	1.1.1	2.1.1	·	1.1.1	1.1	·	·	1.2	·	1.1	1.1.1	1.1.1	1.1.1	1.1.1	1.1.1	2.1.1.1	1.1.1	+1.1.1	2.1	2.1	1.1	1.1
		Ruhstein	915	1.1	1.1	1.1	·	2.2	1.1	1.1.1	2.1.1	1.1.1	1.1.1	1.1.1	1.1.1	1.1.1	1.1	1.1	1.1.1	1.1.1	2.1.1	1.1	1.1.1	1.1.1	1.1	1.1	1.1	1.1	1.1	1.1.1	1.1.1	1.1.1	1.1.1	1.1.1	1.1.1.1	1.1.1	+1.1.1	3.1	2.1	2.1	1.1
		Kniebis	910	1.1	1.1	1.1	1.2	1.2	1.1	1.1.1	1.1.1	1.2.1	1.1.1	1.1.1	1.1.1	1.1.1	1.1	1.3	1.1.1	1.1.1	1.1.1	1.1	1.1.1.5	1.1.1	1.1	1.2	·	·	1.1	1.1.1	1.1.1	1.1.1	1.1.1	1.1.1	1.1.1.1	1.1.1	+1.1.1	2.1	2.1	1.1	1.1
		Baiersbronn	580	1.3	1.1	1.1	1.2	1.1	1.2	1.1.1	1.1.1	1.1.1	1.1.1	1.1.1	1.1.1	1.1.1	1.1	1.1	1.1.1	1.1.1	1.1.1	·	1.1.1.1	1.1.1	1.1	1.2	1.1	·	1.1	1.1.1	1.1.1	1.1.1	1.1.1	1.1.1	1.1.1.1	1.1.1	+1.1.1	2.1	2.1	1.1	1.1
		Schönmünzach	480	1.1	1.1	1.1	1.2	1.1	1.1	1.1.1	1.1.1	1.1.1	1.1.1	1.1.1	1.1.1	1.1.1	1.1	1.1	1.1.1	1.1.1	1.1.1	1.1	1.1.1.1	1.1.1	1.1	1.1	1.1	1.1	1.1	1.1.1	1.1.1	1.1.1	1.1.1	1.1.1	1.1.1.1	1.1.1	+1.1.1	2.1	2.1	1.1	1.1
		Unterstmatt	929	1.1	1.1	1.1	·	1.1	·	1.1.1	1.1.1	1.1.1	1.1.1	1.1.1	1.1.1	1.1.1	1.1	1.1	1.1.1	1.1.1	1.1.1	1.1	1.1.1.1	1.1.1	1.1	1.1	1.1	1.1	1.1	1.1.1	1.1.1	1.1.1	1.1.1	1.1.1	1.1.1.1	1.1.1	+1.1.1	2.1	2.1	1.1	1.1

+ Todtnauberg 1040

1938

Tägliche Niederschlagshöhen in Millimetern, gemessen um 7 Uhr morgens

Januar

Flußgebiet		Ort	Seehöhe m	1	2	3	4	5	6	7	8	9	10	11	12	13	14	15	16	17	18	19	20	21	22	23	24	25	26	27	28	29	30	31	Monatssumme mm	% d. Norm.	Abweichung v. d. Norm.	Zahl der Tage mit ≥0.1	≥1.0	≥0.1	⊠
Neckar bis Basel	Murg	Herrenwies	758	0.0	6.2	1.0	.	1.7	.	24.8	16.2	10.5	10.0	16.0	1.5	23.0	12.5	0.5	4.5	23.5	37.0	0.5	45.0	1.0	4.5	.	.	0.5	8.0	7.5	13.5	16.0	28.0	15.0	353.2	209	+147	26	23	24	23
		Schwarzenbach	680	1.1	2.7	0.3	1.0	1.5	0.5	3.8	8.0	5.5	11.5	11.8	8.5	17.0	12.5	0.9	8.3	12.9	35.0	0.3	32.0	5.5	1.6	0.2	0.0	.	5.5	3.7	6.4	16.5	23.5	16.5	252.8	192	+121	29	24	16	20
		Langenbrand	220	0.8	3.4	0.8	.	1.4	0.3	17.3	4.8	4.0	8.7	11.8	2.8	11.4	9.5	1.5	6.0	8.2	25.7	.	29.6	7.8	1.7	.	.	0.0	3.0	1.2	7.8	4.2	22.8	12.4	211.9	220	+120	26	23	11	10
		Bütthof	306	0.7	3.4	0.1	.	1.0	0.2	13.0	1.5	8.9	3.7	8.8	8.3	22.9	7.7	1.2	1.2	12.5	25.1	0.2	24.1	10.3	4.4	0.2	0.1	.	4.0	2.5	6.2	8.2	12.1	16.1	218.2	208	+117	29	23	7	11
		Baden-Baden (H)	214	0.9	2.4	0.3	.	1.4	0.4	10.1	4.5	5.5	6.2	6.1	5.2	10.9	4.5	0.9	1.8	5.9	16.0	.	17.4	6.1	2.0	0.0	.	0.1	1.2	2.7	2.9	4.5	12.0	9.7	140.0	107	+6.5	27	22	8	9
		Rastatt	116	0.6	1.8	0.2	.	1.2	0.3	3.1	1.7	2.9	6.2	4.3	3.3	5.8	1.0	0.0	2.6	6.2	11.0	.	6.9	6.3	1.9	0.0	0.1	.	1.0	1.8	0.1	4.3	2.2.0	4.4	113.5			26	21	7	6
	Rh.	Hinterweidenthal	220	2.8	1.2	.	.	1.4	1.8	6.0	12.0	9.0	13.2	12.3	8.2	7.1	1.2	.	2.2	5.1	5.2	3.2	13.1	7.1	1.4	0.2	0.1	.	2.7	2.2	0.0	7.1	12.0	8.2	168.4	144	+9.5	26	21	9	11
	Alb	Herrenalb-Gaistal	428	0.5	3.1	0.7	.	2.6	0.7	15.0	3.7	4.8	4.2	5.1	4.0	9.2	6.7	0.3	2.9	5.7	17.1	.	25.7	6.7	2.8	0.4	.	.	3.8	0.2	9.9	6.0	10.7	7.6	162.4	167	+6.5	27	21	14	14
		Schielberg	417	1.2	2.1	0.8	0.0	1.5	0.6	13.8	6.0	5.5	6.7	8.7	6.4	14.2	4.2	0.1	1.9	4.5	15.2	.	16.3	4.6	2.2	0.0	0.1	.	2.5	2.0	1.8	5.2	22.8	10.0	162.2	216	+8.7	27	23	15	12
		Karlsruhe (Techn. Hochsch.)	128	1.5	2.2	0.2	.	1.2	0.8	14.0	6.6	2.7	8.9	7.8	2.5	10.0	4.7	0.0	5.6	3.3	8.9	.	9.4	6.2	1.6	.	.	.	0.2	1.7	0.1	3.2	17.3	6.7	126.7	254	+17.7	25	21	7	10
	Speyerbach bis Alb	Bergzabern	181	1.7	2.6	0.5	0.5	1.0	0.5	3.2	13.2	5.6	12.0	11.6	7.5	6.7	8.7	.	1.5	7.9	7.5	6.2	.	7.7	3.9	1.9	0.7	0.2	0.0	1.2	3.3	0.8	4.4	18.5	11.0	155.0	278	+3.4	29	22	10	10
		Landau (Pfalz) *	150	1.0	1.2	.	.	1.2	0.9	7.2	11.5	6.3	3.5	12.3	4.7	5.4	7.5	0.7	1.6	6.4	5.9	0.3	3.7	7.5	1.4	0.1	.	.	1.2	1.9	0.2	5.0	15.5	13.6	122.1			27	22	7	10
		Germersheim	110	0.2	1.2	0.1	.	2.0	0.2	1.2	7.0	6.0	4.0	10.0	2.9	2.2	1.6	.	.	.	10.0	0.3	3.4	5.6	.	.	.	.	1.5	1.3	0.3	2.5	13.1	10.0	95.5	239	+5.6	25	20	7	2
		Knittlingen	195	0.7	2.1	0.7	0.1	1.3	0.5	1.4	1.9	2.4	2.9	1.4	1.8	1.7	1.6	0.1	1.2	1.6	6.0	.	8.8	2.8	1.7	0.2	.	.	.	2.1	1.7	0.6	2.0.1	3.3	72.5	75.4	+2.5	25	20	7.0	8
		Bruchsal	124	1.6	1.6	0.2	.	1.9	1.2	6.8	4.9	4.1	3.6	5.8	3.3	3.0	4.1	.	3.1	2.1	7.2	.	5.5	6.7	2.1	.	.	0.2	0.1	0.5	0.6	2.1	13.6	4.5	90.4	116	+3.9	26	21	6	9
	Speyerbach	Johanniskreuz	472	3.0	1.6	1.6	.	4.2	2.3	4.3	12.6	12.2	12.2	11.4	9.7	10.2	9.2	.	3.2	4.0	6.8	4.0	2.9	4.7	2.0	.	.	.	.	2.9	.	6.2	16.7	8.7	158.4	226	+8.8	24	24	13	17
		Hochspeyer	260	2.4	0.7	1.3	.	4.1	2.8	7.9	6.7	3.2	11.1	11.2	3.7	3.2	4.7	0.2	1.7	1.9	8.7	2.0	2.7	4.2	1.8	0.3	.	.	.	1.6	0.0	2.8	11.0	5.4	108.9	237	+6.3	26	23	9	10
		Kalmit	673	0.5	1.7	1.4	0.0	2.0	2.1	2.9	10.3	6.8	10.8	22.7	4.8	5.4	8.1	0.1	2.4	2.0	7.2	0.3	4.1	4.1	1.3	0.1	0.2	.	0.0	1.6	0.1	3.1	12.4	9.6	137.0	273	+8.3	28	22	11	15
		Neustadt a. H.	144	0.1	2.0	0.8	.	0.8	2.0	1.0	2.5	8.8	9.7	18.0	2.7	2.0	4.5	0.0	2.5	0.2	6.4	0.0	3.5	4.5	1.4	.	0.1	.	.	0.5	.	0.8	22.0	5.2	102.5	240	+6.0	24	17	8	9
		Rhodt	215	.	2.2	0.7	.	0.9	1.2	1.2	9.2	10.4	13.0	17.8	7.3	3.6	8.2	.	1.2	2.1	8.1	0.2	4.6	4.2	.	0.6	.	.	.	2.8	.	3.5	18.4	4.1	127.6	266	+8.0	29	19	7	8
		Speyer	98	0.0	0.8	1.7	.	1.8	1.5	6.7	5.4	4.7	7.5	12.4	2.3	3.7	2.3	.	0.5	0.4	4.7	0.2	2.9	5.4	1.6	.	.	.	.	1.1	.	1.2	10.5	5.5	84.2	247	+5.0	24	20	7	7
	Rh.	Sternenfels	318	.	3.1	2.3	.	2.4	0.4	5.9	2.7	4.7	3.2	.	4.4	2.4	2.0	.	2.8	1.9	5.6	.	9.7	4.7	1.8	0.2	0.1	.	1.6	2.2	1.5	2.4	10.7	5.2	94.7	179	+4.1	25	22	11	8
		Wiesloch	134	1.2	1.9	0.3	.	2.1	1.9	7.2	2.5	4.0	5.8	4.3	2.6	3.8	2.5	0.1	1.3	1.4	8.1	.	5.3	4.4	2.0	0.2	0.1	.	0.1	0.6	0.1	1.5	11.7	3.2	87.2	162	+2.7	28	21	9	9
Neckar	Eyach bis Quelle	Schwenningen	710	2.4	4.0	2.1	0.2	1.8	2.4	2.5	6.4	4.6	7.2	3.7	4.0	3.5	3.2	.	1.5	1.8	.	.	8.8	7.4.4	.	2.0	.	.	.	4.0	5.5	16.4	12.0	10.7	12.5.7	265	+6.7	24	23	16	21
		Mariazell **	715	0.0	2.4	1.1	.	1.1	0.7	2.2	3.2	0.8	5.3	3.5	3.5	2.2	3.0	0.2	4.0	2.6	11.5	.	8.4	9.8	0.0	0.1	.	.	.	6.5	0.8	6.4	20.5	6.5	156.1	276	+10.0	24	19	15	19
		Dreifaltigkeitsberg	987	0.9	3.4	0.5	.	1.5	0.6	12.5	3.0	2.6	3.7	3.7	0.7	2.0	1.0	0.2	4.0	0.0	7.3	.	2.8	9.2	0.0	1.7	0.1	.	.	1.1	1.5	0.4	16.7	7.8	96.3	204	+4.9	25	18	21	31
		Rottweil	618	1.0	1.4	0.9	0.0	1.1	1.0	2.1	5.1	2.0	1.5	4.0	4.5	1.9	1.6	0.0	4.0	0.6	2.3	.	7.0	9.6	1.8	.	.	.	0.9	2.9	0.5	1.8	19.1	8.9	98.0	202	+5.0	25	22	15	20
		Dornstetten	636	0.4	1.3	.	.	0.5	4.0	2.3	7.5	3.6	15.0	6.2	7.5	8.9	7.4	2.1	12.0	1.8	18.1	.	11.4	7.0	1.2	0.3	.	.	0.3	3.5	0.0	16.2	24.2	8.8	182.0	280	+11.7	26	22	18	21
		Freudenstadt	667	0.8	0.1	1.1	0.1	1.0	0.5	0.6	17.4	10.2	17.1	13.2	9.3	19.7	5.0	4.4	10.1	8.7	27.0	0.0	22.4	4.2	1.3	0.1	0.0	.	1.5	3.6	14.5	13.4	42.8	14.8	274.6	191	+13.1	28	23	18	19
		Winzeln	645							4.9	6.2	6.3	3.8	3.7	12.2	2.3	7.4	9.0	2.2	4.3	10.5	.	11.6	6.1	2.0	0.2	.	.	1.4	5.9	0.3	1.7	17.9	10.8	140.4	145	+4.3	22	21	13	13
		Horb	393	1.0	2.0	2.8	.	4.7	2.1	4.2	1.2	5.2	4.1	7.8	4.9	2.6	2.6	2.4	2.3	2.1	4.2	.	8.5	5.0	2.0	.	.	.	0.1	1.9	2.2	6.3	22.7	5.2	109.7	190	+5.8	26	25	11	10
	Eyach	Burgfelden	911	1.0	2.2	3.6	.	1.4	1.0	6.0	1.4	1.5	2.2	.	2.5	1.4	1.0	.	3.1	0.8	12.2	.	4.0	8.4	.	.	.	.	.	3.7	1.7	2.8	9.6	2.0	75.1	150	+2.5	22	21	17	25
		Balingen	520	1.7	4.5	3.1	4.5	1.2	2.7	4.5	1.5	3.2	0.2	1.9	3.8	2.5	1.2	2.1	3.2	2.7	8.2	.	5.2	8.3	0.5	0.5	.	.	0.6	2.7	3.7	2.5	12.2	6.5	93.8	209	+4.9	29	24	15	16
		Kirchberg +	577	1.7	2.0	1.7	0.1	1.7	1.5	2.8	3.5	6.7	3.9	3.5	6.5	3.4	1.7	3.6	2.8	.	6.4	.	6.3	9.0	2.2	.	0.1	0.1	1.0	3.4	6.8	5.5	15.8	9.1	172.8	263	+7.0	28	25	20	19
		Imnau	400	1.3	0.7	0.1	0.2	0.3	0.5	0.3	4.0	8.8	4.1	6.1	4.7	3.4	2.0	2.4	5.8	2.4	7.5	0.5	11.4	7.9	3.0	.	.	.	.	2.6	7.4	0.1	16.1	2.3	105.1	239	+6.1	27	20	11	7
	Fils bis Eyach	Hechingen	540	1.8	6.2	2.5	.	2.8	1.1	6.4	1.5	0.4	2.2	.	3.5	1.9	0.3	0.9	1.5	0.7	5.0	0.2	4.7	9.1	2.8	0.5	.	.	0.5	1.6	3.0	0.8	12.4	4.2	77.6	174	+3.2	27	19	11	15
		Nebringen	456	1.8	1.4	1.8	.	4.6	1.0	3.2	3.0	3.3	5.2	5.8	2.5	1.4	2.5	0.7	4.6	0.6	5.7	.	8.7	5.7	1.7	.	.	.	.	4.4	0.4	3.3	10.9	9.3	92.5	241	+5.6	25	22	9	16
		Tübingen	395	1.0	2.5	1.4	0.0	2.3	0.6	6.7	0.9	0.2	5.1	4.8	0.5	1.2	0.1	0.7	3.7	0.9	4.6	.	12.0	8.2	2.2	0.4	.	.	0.5	1.5	2.6	0.8	8.8	5.4	80.3	222	+4.4	27	17	16	9
		Reutlingen	393	0.7	2.1	2.2	.	2.4	0.7	6.2	0.5	0.5	3.3	3.2	0.7	1.6	.	0.8	3.6	0.7	5.3	.	12.2	5.1	2.0	0.2	.	.	0.5	1.5	2.2	0.9	8.3	4.6	72.2	190	+3.2	26	16	11	15
		Neuffen	410	1.2	3.2	5.0	.	1.6	5.2	8.3	.	2.2	2.6	5.6	2.4	1.2	0.8	.	1.1	1.0	3.7	.	12.4	5.4	2.3	0.2	.	.	0.0	0.8	4.7	0.4	13.2	4.2	88.8	182	+4.0	23	20	11	11
		Waldenbuch	362	1.1	1.1	1.4	2.7	0.1	0.5	10.4	1.0	.	1.8	6.7	1.7	1.0	0.6	1.0	2.2	0.7	6.5	.	8.8	4.2	2.0	0.4	.	.	0.4	1.3	1.8	1.0	15.5	7.0	87.7	191	+5.3	27	21	9	11
		Lindorf ++	330	2.3	2.0	2.6	.	4.0	1.0	14.5	.	2.0	2.5	7.2	0.7	2.6	0.2	1.0	1.0	1.2	4.5	.	5.2	3.4	2.1	0.4	0.2	.	1.0	2.7	2.2	0.5	7.0	6.1	76.0	172	+3.2	27	22	10	6
	Fils	Schnittlingen	650	0.8	0.5	3.5	4.0	.	1.1	8.4	4.1	8.3	5.0	4.0	2.0	11.3	.	.	2.6	4.0	7.2	2.0	5.0	4.8	2.1	.	.	.	2.4	5.4	10.2	5.1	12.0	13.5	146.1			25	25	9	18
		Hohenstaufen	605	2.3	6.2	2.7	.	4.5	2.8	15.0	4.7	3.6	2.8	.	1.7	6.3	1.6	1.0	0.4	5.0	6.1	.	8.3	0.4	3.4	0.8	0.5	.	1.6	5.2	4.8	2.2	16.0	10.9	120.8	183	+5.5	27	23	13	16
		Göppingen	320	1.5	3.8	2.6	0.2	3.1	0.8	12.5	7.4	9.8	4.6	2.4	1.6	6.7	0.5	0.5	0.9	5.8	7.0	.	8.5	7.0	2.4	0.7	0.4	0.1	2.0	3.7	4.3	1.4	11.1	10.7	110.7	209	+5.8	30	22	14	17
		Boll	425	1.4	3.0	6.5	.	3.3	1.5	11.6	7.0	2.0	11.1	7.8	1.2	4.5	0.3	0.5	0.4	1.6	5.0	.	12.0	7.8	2.5	0.6	0.0	0.0	2.2	2.5	5.6	0.9	1.4	8.5	102.3	179	+4.5	27	22	12	16
	N.	Hohenheim	397	1.2	3.2	2.1	.	3.0	0.4	3.5	.	2.0	4.5	2.2	0.6	2.4	0.4	.	3.1	0.6	4.4	0.0	4.9	2.8	2.3	0.3	.	.	0.2	1.0	2.0	0.5	9.2	6.5	63.4	176	+2.9	25	18	8	11

* Kandel 125 + Bickelsberg 667
** Heiligenwald 740 ++ Plochingen 300

1938 **Tägliche Niederschlagshöhen in Millimetern, gemessen um 7 Uhr morgens** Januar

Flußgebiet		Ort	Seehöhe m	1	2	3	4	5	6	7	8	9	10	11	12	13	14	15	16	17	18	19	20	21	22	23	24	25	26	27	28	29	30	31	Monatssumme mm	Monatssumme % d. Norm.	Abweichung v. d. Norm.	Zahl der Tage mit Niederschl. ≥0.1	Niederschl. ≥1.0	✳ ≥0.1	☒
Neckar	N.	Eßlingen	246	0.8	2.5	2.9	0.0	3.2	7.0	15.4	0.4	7.6	4.2	2.2	0.8	2.8	0.4	·	7.9	7.0	5.3	·	3.9	2.5	2.6	0.5	0.5	·	0.8	1.9	1.2	0.7	9.8	7.0	77.2	220	+42	27	19	11	13
		~~Stuttgart (B.-Str.)~~ *	269	1.7	2.6	1.9	0.0	1.7	0.4	8.3	0.6	0.8	2.2	5.1	1.2	2.7	0.3	0.0	0.8	7.0	3.4	0.0	4.7	2.0	2.1	1.7	0.0	0.0	1.0	0.3	1.3	0.1	7.9	6.6	66.9	187	+30	28	18	9	9
	Rems	Lauterburg	670	2.6	4.0	2.3	0.5	4.0	1.8	10.5	7.6	3.3	7.5	1.9	1.7	1.6	1.5	3.2	3.9	2.7	7.8	·	11.0	0.3	1.7	1.7	0.3	·	1.5	3.6	5.6	5.7	25.2	12.6	137.8	176	+57	29	26	13	17
		Gmünd	320	2.2	3.1	2.7	0.3	2.8	1.6	11.3	3.2	3.1	6.5	1.0	1.0	0.6	1.9	1.1	0.5	4.0	7.1	1.0	10.3	0.4	2.1	0.6	0.3	·	1.7	0.3	6.2	4.5	11.2	13.1	114.3	146	+49	30	24	9	17
		Schorndorf	255	1.9	2.9	2.0	·	3.0	2.4	11.2	1.5	2.1	8.5	3.9	1.7	4.1	·	0.5	0.8	4.9	5.5	·	6.8	1.9	1.8	0.5	0.2	·	1.4	1.9	2.3	1.4	10.6	12.6	98.9	135	+47	26	23	9	8
		Fellbach	287	3.4	0.6	·	·	0.5	1.0	9.2	·	2.7	·	2.6	2.0	1.4	0.4	·	·	0.8	4.3	·	3.0	3.4	2.2	0.3	·	·	0.4	1.0	·	1.7	12.5	2.7	63.5	183	+29	21	16	3	9
	Murr	Murrhardt	290	1.6	4.8	4.2	·	1.6	1.6	1.7	5.2	6.6	6.4	·	6.0	12.3	3.6	0.9	1.8	4.8	9.5	·	8.7	2.3	2.0	0.2	0.3	·	1.3	1.8	6.1	2.3	16.5	15.7	134.4	179	+59	27	24	10	12
		~~Prevorst~~ **	479	2.3	2.1	2.3	0.1	2.6	2.1	1.7	3.4	1.3	1.9	2.3	2.4	4.4	1.9	0.4	0.3	1.1	4.9	0.1	6.1	4.6	2.1	0.1	0.1	·	0.3	1.3	3.1	1.6	13.6	10.9	94.1	152	+32	30	23	10	12
		Wilhelmsheim	439	1.1	2.9	2.6	0.1	1.3	1.1	10.3	3.9	3.3	5.5	3.0	1.9	0.5	2.0	0.9	0.8	2.1	7.4	1.6	0.2	4.3	2.2	0.2	0.3	0.1	0.9	1.9	3.9	1.3	13.1	14.0	103.9	153	+36	31	23	16	11
		~~Winnenden~~ ×	288	2.3	1.8	1.9	0.3	2.2	0.2	10.4	1.9	1.2	3.8	1.9	1.1	5.1	1.2	1.1	0.5	1.2	5.8	·	1.8	5.8	1.8	0.3	0.2	·	0.4	1.4	5.2	0.5	14.1	12.1	94.1	164	+37	29	22	12	14
		Großbottwar	215	4.5	1.1	1.5	0.2	2.0	3.1	6.8	·	1.8	2.0	1.8	3.6	4.8	2.0	0.9	·	·	3.9	1.2	3.6	5.2	2.6	·	0.2	0.6	1.2	1.8	1.1	2.5	14.0	6.1	79.1	188	+37	21	23	1	11
	Enz	Kaltenbronn	862	1.8	4.3	1.3	0.4	1.6	1.3	25.5	8.4	6.0	9.0	12.8	5.5	12.9	9.1	2.2	1.1	6.8	25.5	·	28.3	11.9	2.1	0.3	0.4	·	3.1	2.0	12.5	5.8	23.8	12.5	245.2	275	+131	29	26	20	31
		Wildbad Sommerbg.	726	1.1	2.1	1.5	0.2	0.9	0.5	11.2	8.0	8.8	3.3	5.2	5.1	10.4	8.5	4.3	8.0	10.3	33.0	0.0	21.6	5.1	2.4	0.2	0.1	·	3.0	5.0	6.7	10.3	27.6	10.1	222.1	224	+113	29	24	23	16
	Enz, Nagold	Besenfeld	782	1.3	2.0	1.1	0.6	1.5	1.0	16.8	11.6	14.8	8.7	13.0	8.5	21.1	11.3	2.3	14.5	12.4	28.4	0.2	24.4	6.8	1.0	0.5	0.1	·	·	6.0	13.0	11.0	28.0	16.0	290.5	249	+114	29	23	15	23
		Simmersfeld	726	·	2.5	2.8	1.5	1.9	2.3	7.0	9.2	12.0	6.1	7.0	7.0	11.6	8.1	4.1	15.2	5.8	22.5	0.2	22.0	3.6	1.4	0.2	0.2	0.0	0.1	2.5	9.1	8.0	31.3	9.0	222.1	224	+113	29	25	20	30
		Warth	593	·	1.3	·	1.5	1.6	1.0	3.5	6.1	4.6	3.6	4.0	2.8	4.1	·	·	9.6	2.1	9.8	·	11.9	4.6	0.9	·	·	·	·	2.1	3.5	6.1	21.1	9.2	116.9	189	+55	22	21	13	16
		Nagold	403	0.1	2.4	0.3	0.0	1.1	0.1	1.1	4.0	3.5	8.3	6.1	2.0	2.6	1.9	3.4	6.1	1.0	5.1	·	10.3	5.5	1.8	·	·	·	0.5	0.6	3.3	2.5	11.2	12.8	106.1	214	+51	26	21	13	14
		~~Neuhengstett~~ ××	584	2.1	2.3	1.1	·	2.2	1.2	3.1	3.4	2.2	2.3	3.6	2.3	0.8	2.0	2.3	5.3	1.3	3.6	·	9.1	4.0	2.9	0.2	·	·	0.1	1.4	3.5	3.0	15.1	7.1	92.1	207	+48	21	24	12	16
		Hildrizhausen	487	1.1	2.5	0.3	1.5	2.2	1.6	4.2	3.0	4.3	4.4	2.0	3.0	4.1	0.1	1.6	3.4	0.1	5.1	·	6.4	6.1	2.5	·	·	0.0	·	2.1	1.3	1.1	16.5	6.8	90.1	214	+48	26	22	11	19
		Böblingen	432	0.1	2.1	1.3	0.0	1.8	0.4	4.6	0.8	0.8	2.8	2.1	1.2	1.3	0.4	1.1	3.0	0.4	3.5	·	1.2	6.1	2.5	0.1	·	·	0.2	0.5	1.1	0.6	1.1	4.6	61.3	161	+23	21	11	15	14
		Tiefenbronn	434	1.1	2.1	2.6	0.1	1.1	0.1	1.6	2.1	1.4	4.1	3.2	0.8	1.5	3.1	1.1	3.1	1.4	6.6	·	1.1	5.2	1.4	0.1	0.1	·	1.1	0.4	4.6	0.6	18.8	1.2	91.1	202	+46	21	22	1	14
	Enz	Pforzheim	256	0.1	1.2	0.1	0.0	0.8	0.2	6.1	2.2	1.5	3.1	3.1	2.2	1.1	2.5	0.8	2.5	1.4	1.1	0.2	6.0	4.5	2.1	0.0	0.1	·	1.1	1.0	3.4	1.2	11.1	6.6	85.1	200	+43	28	21	11	10
		Mühlacker	228	1.0	1.2	1.0	0.1	1.1	0.1	4.6	1.2	1.1	2.2	1.1	2.1	2.1	1.9	0.1	2.1	1.1	1.0	0.1	1.1	4.1	1.5	0.1	·	·	0.1	1.0	2.4	0.5	11.0	6.1	11.0	115	+33	30	22	11	10
		Heimerdingen	312	1.1	1.2	1.1	0.1	1.1	1.1	3.1	1.1	1.1	2.8	3.0	2.0	1.4	0.1	0.2	1.1	1.5	5.6	0.0	5.2	5.1	1.1	0.1	·	·	0.8	1.0	2.1	0.8	1.8	6.8	13.1	112	+33	28	22	12	14
		Markgröningen	288	1.8	1.2	2.1	0.0	1.2	1.4	3.3	0.1	0.5	1.5	3.3	3.4	1.1	0.4	0.2	1.1	1.3	3.8	·	1.4	5.1	1.6	·	·	·	0.1	2.0	2.3	1.3	15.3	4.1	91.1	168	+28	26	21	6	1
	Neckar	Bönnigheim	221	0.6	1.5	1.2	1.0	0.2	1.2	2.1	3.1	2.5	5.3	4.5	3.1	2.0	1.1	0.1	0.1	2.4	4.0	0.0	6.1	3.6	1.2	0.2	0.1	0.0	2.2	·	0.6	1.1	13.8	11.2	81.1	118	+36	28	21	11	1
		Heilbronn	176	1.1	2.0	1.5	0.0	2.2	0.8	4.1	4.0	1.4	5.1	1.1	3.1	4.6	2.5	1.2	1.3	2.0	6.2	·	4.0	2.4	1.4	·	0.3	0.0	0.6	0.1	4.0	0.1	15.2	1.5	84.1	114	+31	21	22	10	8
		Stetten a. H.	201	1.1	0.6	0.1	·	1.1	0.1	1.2	16.2	4.5	4.2	1.6	1.1	2.8	1.4	1.2	3.1	3.6	8.1	·	4.6	4.8	6.5	1.1	·	·	0.2	1.8	4.1	1.6	10.8	3.2	80.1	150	+30	21	22	8	8
	Kocher	Elchingen	600	1.2	2.4	3.6	0.8	2.8	4.8	1.1	0.1	0.5	10.1	0.1	0.4	2.8	3.1	1.2	2.1	2.6	8.6	0.2	4.8	3.2	3.0	0.4	0.2	0.1	0.4	1.0	0.5	1.5	10.5	9.2	12.4			31	20	10	18
		Unterkochen	500	2.0	2.3	4.2	3.6	0.5	3.5	10.6	6.0	1.8	4.2	1.5	2.4	4.1	1.3	2.1	·	2.1	1.6	·	1.2	1.0	2.1	0.6	0.2	·	1.3	4.5	5.2	3.8	14.5	13.1	114.1	·		28	25	13	20
		Abtsgemünd	389	1.0	1.8	1.3	1.4	0.2	1.8	1.6	5.1	1.2	4.2	5.2	2.2	3.8	2.4	2.0	1.6	·	3.2	·	4.6	·	1.8	0.1	·	·	0.8	3.1	3.8	4.0	13.0	9.0	85.0	139	+24	26	23	11	9
		Welzheim	503	3.2	3.6	12.2	·	2.9	2.0	10.1	4.4	2.4	3.1	1.1	1.1	1.5	2.0	·	0.2	6.1	1.5	·	10.1	·	4.0	0.4	0.2	·	1.4	3.5	6.4	3.2	18.1	14.2	134.0	181	+60	26	23	10	11
		Wüstenrot	495	5.8	6.4	9.2	2.2	4.3	6.2	9.3	12.3	4.4	6.5	3.4	6.0	8.3	5.0	0.3	1.1	3.1	12.0	·	8.2	5.0	1.8	1.1	1.1	0.1	0.6	4.6	5.6	4.1	11.2	9.8	112.3			30	21	18	11
		Hall	292	2.3	1.3	2.0	·	0.2	0.1	1.4	5.2	4.1	5.1	5.2	2.4	5.6	4.1	0.8	2.1	1.1	10.1	·	2.4	·	1.1	0.2	0.1	·	1.1	2.2	5.1	2.1	20.3	9.1	109.2	182	+41	21	22	8	14
		Geifertshofen	405	3.1	2.5	2.1	0.0	2.5	1.8	15.3	4.5	3.6	4.6	2.1	2.4	1.3	2.5	0.8	3.2	1.3	8.3	·	2.3	0.1	2.2	·	0.6	·	0.5	2.2	11.0	2.4	10.2	1.8	119.2			21	23	15	14
		Rückertsbronn	447	1.4	1.2	1.1	0.6	0.2	1.8	2.8	3.2	5.9	4.6	5.4	5.2	5.0	4.0	6.5	5.8	1.1	0.1	0.2	2.1	3.4	2.8	3.1	2.2	·	·	0.2	1.8	9.2	11.2	11.8	122.5	191	+60	29	25	10	14
		Künzelsau	220	2.1	3.1	3.3	0.0	2.3	2.6	9.2	1.1	1.8	1.1	4.1	3.1	4.4	6.1	0.5	3.4	2.3	12.4	·	1.8	·	2.5	0.2	0.4	·	1.2	0.6	3.1	4.0	22.5	8.8	136.3	213	+14	21	23	14	11
		Oehringen	230	2.8	3.0	2.6	·	2.3	·	9.8	5.4	10.1	3.0	1.1	3.2	5.5	3.4	0.3	3.2	4.2	6.1	1.5	5.8	1.1	2.1	0.1	0.1	0.4	0.3	1.4	2.6	4.5	14.6	6.5	110.0	216	+59	21	24	4	10
	Jagst	Ellwangen	440	1.6	3.2	2.0	0.2	2.2	1.5	8.4	5.9	2.4	1.1	3.0	2.2	6.0	2.0	2.5	2.4	1.6	1.5	·	4.2	0.5	1.3	0.1	0.2	0.0	0.1	2.8	5.1	1.5	11.1	8.0	10.5.6	166	+42	21	24	16	11
		Gründelhardt	475	1.4	3.1	2.0	0.1	2.4	1.1	8.1	3.9	3.1	3.1	3.3	1.2	5.0	3.1	0.1	1.6	1.8	8.1	·	3.5	0.2	1.1	0.1	0.1	0.0	1.1	2.8	5.0	2.8	11.3	1.8	98.2	115	+42	21	24	11	11
		Schainbach	423	1.2	1.1	0.5	1.5	1.2	3.3	1.2	4.8	3.0	6.1	3.0	5.0	4.5	4.6	·	1.1	3.5	11.3	·	6.1	0.1	2.1	·	0.3	0.5	1.0	2.5	1.0	1.5	15.5	5.4	96.3	161	+31	28	24	15	13
		Langenburg	438	2.3	3.4	1.6	0.0	1.8	2.1	8.4	4.2	5.1	4.1	3.2	3.8	8.2	1.5	0.8	3.1	1.8	11.6	0.0	1.1	0.1	2.0	0.5	0.1	0.2	1.1	0.1	4.6	4.0	11.1	4.2	121.1	193	+51	21	23	15	11
		Dörzbach	240						20.0					·	5.0	3.2	4.3	·	3.5	4.2	8.5	·	3.2	2.1	2.2	·	6.1	·	3.6	·	0.8	8.2	18.4	6.2	100.4	161	+38	16	15	5	5
		Eubigheim	325	2.3	1.6	0.1	·	2.4	1.1	1.6	1.3	3.1	6.1	6.0	5.0	3.2	5.2	·	2.8	2.6	9.3	·	1.1	0.1	1.1	0.2	0.3	0.1	0.4	1.6	4.5	6.4	6.8	3.1	91.1			28	22	15	16
		Adelsheim	235	2.4	1.1	0.5	·	1.6	2.6	3.0	10.3	6.1	1.5	6.1	6.1	8.6	6.6	·	2.4	4.0	9.2	·	10.0	2.1	1.8	0.4	·	·	·	2.0	2.5	1.5	15.5	10.1	132.4	213	+10	25	21	10	3
		Möckmühl	180	2.5	1.0	0.5	·	1.1	3.5	3.1	11.1	0.5	1.1	1.1	6.6	11.0	6.1	1.1	1.1	1.5	12.1	·	1.1	2.0	1.1	0.2	0.3	·	0.5	1.1	2.1	6.1	16.6	9.6	142.1	231	+82	21	24	12	14
	E. b.J.	Gundelsheim	148	1.5	0.8	·	·	3.5	4.0	·	0.5	1.0	4.4	4.2	1.0	1.1	3.3	·	4.0	6.2	10.0	0.5	6.1	2.3	1.1	0.6	0.5	·	0.2	2.5	3.2	5.8	11.5	1.2	121.3	209	+63	26	21	1	6

* Herdweg × Backnang
** Unterheinriet 247 ×× Deckenfronn 585

1938 — Tägliche Niederschlagshöhen in Millimetern, gemessen um 7 Uhr morgens — Januar

Flußgebiet		Ort	Seehöhe m	1	2	3	4	5	6	7	8	9	10	11	12	13	14	15	16	17	18	19	20	21	22	23	24	25	26	27	28	29	30	31	Monatssumme mm	Monatssumme % d. Norm.	Abweichung v. d. Norm.	Zahl der Tage mit Niederschl. ≥0.1	Niederschl. ≥1.0	✳ ≥0.1	⊠
Neckar	Elsenz bis Jagst	~~Rineck~~ +	~~344~~	0.7	7.7	0.8	·	2.0	6.7	5.7	15.6	16.2	17.0	15.6	10.0	10.2	11.4	·	1.0	7.0	7.5	·	6.5	6.8	2.0	·	·	·	·	2.9	2.2	9.0	24.0	12.5	187.2			23	20	16	18
		~~Diedesheim~~ ++	~~140~~	0.9	7.7	0.3	·	2.7	0.4	7.7	9.0	6.7	6.8	6.0	7.4	16.6	9.6	0.2	1.0	4.1	16.1	0.7	12.2	3.9	1.4	0.3	0.7	0.1	0.3	2.4	4.6	5.2	18.6	13.3	159.9			30	27	17	16
		Oberdielbach	491	0.8	1.4	0.9	·	2.7	2.0	4.5	7.1	8.4	10.7	13.0	6.7	14.6	9.9	0.0	1.4	10.2	3.5	1.7	12.6	4.7	2.2	0.5	0.4	0.2	0.2	3.6	1.7	12.6	7.0	14.7	155.3	187	+42	29	23	14	16
		Itterkraftwerk	165	0.9	7.2	0.3	·	2.7	1.7	4.9	11.2	11.7	12.9	23.3	8.5	12.8	12.1	0.6	1.0	6.8	16.2	0.1	13.5	4.9	2.0	0.1	0.2	·	0.1	3.1	3.1	5.0	12.4	14.4	186.5			29	22	12	10
		Hirschhorn	125	0.5	0.0	0.9	·	1.2	1.2	4.3	12.1	10.9	8.8	16.6	8.1	11.3	12.0	·	0.5	11.6	20.2	0.3	13.2	6.2	0.4	0.3	0.1	·	0.3	2.7	6.8	3.5	14.5	17.6	188.7			27	11	10	10
		Tromm	523	4.8	3.0	0.8	·	4.1	3.7	9.1	7.8	3.8	4.9	11.3	9.0	12.5	16.2	0.1	·	5.6	16.9	0.1	12.7	8.2	3.1	0.6	1.3	0.2	0.4	2.4	2.2	2.9	6.4	6.7	162.9	212	+46	29	23	15	16
	Elsenz	~~Elsenz~~ *	~~239~~	0.9	0.0	1.0	·	2.5	3.7	3.0	2.4	2.2	5.5	2.3	4.1	2.3	1.8	·	3.1	2.7	6.8	0.3	6.6	4.5	2.2	0.2	·	·	0.3	0.9	2.8	1.6	13.8	5.1	82.0			26	21	10	8
		Sinsheim	155	1.4	2.6	2.4	·	2.8	3.7	3.4	4.5	4.8	6.4	3.5	5.3	3.4	2.5	·	0.4	4.1	8.6	1.0	6.7	4.5	0.5	2.3	0.8	·	·	1.1	3.8	0.9	12.3	11.5	104.0	169	+42	27	23	7	7
		Neckarbischofsheim	186	1.3	0.6	·	·	1.1	1.4	2.8	2.5	5.2	1.6	2.1	3.4	6.3	1.8	0.2	0.6	3.7	5.3	0.1	9.6	4.8	2.1	0.2	0.5	·	·	1.0	4.9	2.2	8.1	6.3	94.3	132	+32	27	22	8	4
	Neckar	Königstuhl	561	1.3	2.5	0.4	·	2.8	2.7	11.8	3.8	4.9	5.6	4.9	3.9	9.9	6.7	0.2	0.8	4.2	12.2	0.1	11.2	8.6	5.1	1.7	1.2	0.2	1.7	1.5	2.6	7.2	12.3	5.8	130.6	205	+69	30	25	11	11
		Heidelberg (L. K.-Kl.)	114	1.4	3.2	0.3	·	0.6	3.7	11.0	2.7	3.6	7.0	7.1	4.5	5.3	4.7	·	0.3	2.6	8.0	0.1	8.6	6.7	4.7	0.5	0.3	·	1.0	0.9	1.3	0.6	10.2	5.5	105.2	274	+58	28	20	10	9
		Mannheim (M.-Schl.)	96	1.3	1.7	·	·	2.5	1.7	0.8	1.0	0.8	4.4	5.7	2.2	2.5	0.4	·	0.6	0.1	3.7	·	6.3	6.4	1.5	0.1	·	0.2	·	0.5	·	0.2	1.0	1.0	62.0	230	+34	24	16	8	9
Main bis Neckar	Rhein	Mutterstadt	98	0.4	0.2	0.8	·	1.4	0.8	4.4	2.0	1.0	5.6	10.5	1.4	0.8	0.6	·	2.0	0.3	3.1	0.1	3.8	4.8	1.3	0.2	0.0	·	0.1	0.1	0.2	0.5	1.8	3.6	59.8	78.2	+27	27	14	8	8
		Frankenthal	94	1.5	1.0	·	·	3.5	2.0	1.5	0.5	0.2	4.2	3.6	2.8	1.6	2.0	·	·	·	3.0	·	4.1	4.9	1.7	·	·	·	·	0.3	·	·	5.6	2.7	44.7	72.9	+17	18	15	6	5
		Dirmstein	105	1.5	1.0	·	·	3.5	2.0	1.5	0.7	1.2	6.4	6.2	2.5	1.3	1.8	·	·	0.7	5.7	·	5.0	3.6	2.8	·	·	·	0.8	0.6	·	·	6.8	3.6	67.2	79.1	+29	21	17	7	8
		Worms	92	1.7	0.8	·	·	3.6	1.8	1.4	0.4	0.0	4.3	4.6	4.4	1.6	0.4	·	0.3	0.5	6.1	·	6.0	4.8	0.0	·	·	0.1	0.1	0.3	0.0	0.2	2.5	2.6	48.5	75.8	+17.8	22	13	8	8
		Kirchheimbolanden	275	1.3	0.3	·	·	4.0	3.4	1.0	0.1	3.5	6.2	13.1	3.6	1.4	2.4	·	0.8	0.2	12.9	0.3	4.0	2.8	1.5	·	·	·	·	0.4	·	1.4	4.0	8.8	78.2	114.5	+36	23	17	7	9
		Mörlenbach	176	1.9	2.2	1.6	·	4.0	3.5	1.4	4.7	1.8	8.0	9.2	6.4	9.1	7.0	·	0.4	4.1	12.4	·	13.5	5.5	2.3	·	0.5	0.2	·	0.8	0.4	1.6	5.0	5.6	119.7			26	21	9	8
		Auerbach	117	1.0	0.5	·	·	5.0	3.0	5.0	2.0	·	6.0	5.8	4.2	8.0	3.2	2.0	·	1.2	8.7	0.2	13.7	1.0	2.0	0.2	·	0.7	·	0.2	·	0.3	0.5	9.1	67.4			24	17	7	9
		Gernsheim	90	1.1	0.3	0.0	·	3.1	1.1	3.3	0.8	0.7	4.6	4.7	3.7	5.2	0.4	·	0.1	0.5	7.1	0.0	3.7	4.4	0.8	0.0	·	·	·	0.1	·	0.2	6.0	3.2	55.7	79.7	+27	22	13	9	8
		Neunkirchen Odw	508	1.8	1.4	0.9	0.1	3.3	2.4	6.0	6.4	2.4	10.5	18.0	7.8	14.6	17.1	·	0.8	2.8	18.5	0.0	9.2	9.0	3.0	0.4	0.3	0.0	0.6	1.2	2.9	5.0	9.1	17.6	174.3			28	22	18	16
		Langen	144	2.1	0.1	0.5	·	5.2	1.7	4.0	2.7	2.0	1.8	4.8	5.0	0.4	6.1	·	0.7	1.9	7.9	1.0	3.3	5.1	1.4	·	·	·	·	0.7	2.9	3.1	11.6	9.3.5	204	+48	24	20	8	9
		Darmstadt	141	1.2	0.4	0.9	·	6.0	1.2	4.7	3.0	2.4	6.3	6.3	4.6	7.5	5.4	1.6	0.7	1.2	7.2	0.1	3.6	4.7	1.7	·	0.0	·	0.6	0.0	0.4	1.3	2.8	8.6	84.5	202	+43	26	20	10	9
Main	Weißer Main	Karches	750	1.4.5	·	·	1.2	1.5	3.9	3.4	7.4	4.6	7.5	3.2	5.9	10.0	40.5	1.0	0.6	5.1	15.5	·	15.6	·	3.1	2.7	4.8	·	·	0.8	1.8	11.4	6.0	4.1	193.5	284	+89	26	24	19	21
		Lübnitz	510	2.1	3.0	·	1.2	4.0	1.6	2.7	3.0	3.0	2.0	1.9	3.3	15.2	26.7	3.8	0.4	4.0	11.5	0.4	8.5	1.9	3.5	0.2	2.3	·	0.8	0.2	3.8	9.2	9.2	2.7	137.9	159	+49	29	24	19	17
		Berneck	388	4.5	3.1	0.3	0.1	2.8	3.1	5.3	3.3	1.9	2.7	3.1	5.4	6.7	15.0	2.0	0.1	2.5	10.0	·	10.0	0.6	4.5	0.7	3.1	0.1	0.2	·	2.3	5.1	4.1	3.1	108.3	134	+27	29	22	16	15
		Marktleugast	555	5.2	1.8	·	0.5	2.1	2.3	3.5	5.3	2.6	3.6	2.8	4.8	11.4	21.8	3.0	0.2	2.1	9.8	0.4	10.1	0.8	3.8	0.3	1.4	0.6	0.2	·	3.8	8.4	12.0	2.3	126.9	153	+44	29	22	16	18
		Kupferberg	455	3.4	3.3	0.2	0.3	3.6	3.8	4.5	5.6	3.8	6.3	6.3	5.6	10.5	25.8	2.6	·	4.1	8.3	0.2	9.1	0.2	4.5	0.6	1.6	0.8	0.3	·	2.5	11.7	6.0	3.5	129.0	208	+72	29	22	16	17
		Kulmbach (B.-Str.)	327	2.5	1.2	0.0	0.0	2.0	1.6	3.9	1.3	0.6	5.7	3.7	1.7	3.6	6.7	0.6	0.1	1.2	3.6		1.0		3.0	0.2	0.7	0.2		0.0	0.7	4.6	4.3	2.3	63.0	105	+3	25	18	13	12
	Roter Main	Creußen	420	2.1	2.0	0.0	0.2	1.3	2.0	4.2	4.5	2.8	1.7	3.9	4.2	10.3	10.1	0.8	0.7	2.4	8.8	·	1.2	1.9	0.3	0.1	0.4	·	0.3	0.2	1.6	1.2	6.5	3.0	76.3	125	+15	20	20	15	17
		Fleckl	760	3.2	5.6	0.1	0.3	1.3	1.5	2.8	4.5	3.0	5.7	5.2	4.5	9.2	24.2	1.4	0.5	3.8	11.0	0.1	12.6	0.3	3.6	0.8	2.5	0.5	·	0.5	3.1	5.9	5.3	2.3	125.9	132	+31	30	22	24	20
		Warmensteinach	628	5.7	4.6	·	1.0	1.8	3.8	3.3	1.1	3.2	4.6	5.8	6.7	10.2	19.6	1.3	0.4	3.0	12.8	0.3	14.2	3.4	4.1	0.3	3.4	0.4	0.3	0.0	4.1	1.1	8.0	5.1	150.8	154	+53	29	24	21	24
		Bayreuth	363	2.8	1.9	0.0	0.4	2.0	2.1	5.0	4.1	0.6	3.1	3.8	3.9	7.8	10.6	3.1	0.5	1.6	9.8	·	5.4	0.2	2.3	0.4	0.9	·	0.2	0.0	1.4	0.8	0.2	3.1	96.6	210	+51	27	20	15	13
	M.	Arnstein	460	3.4	1.1	·	0.0	3.1	2.5	3.1	5.0	0.8	6.9	5.5	2.8	7.1	13.0	1.1	·	1.6	7.0	·	6.1	·	3.1	0.3	0.3	·	·	0.3	2.1	1.4	6.6	5.0	98.2	159	+36	24	20	15	16
	Rodach	Rodacherbrunn	688	0.8	4.2	1.2	2.1	4.5	5.1	6.4	11.1	9.4	11.1	11.4	6.2	13.0	28.1	0.8	3.6	2.4	14.2	·	7.5	6.6	·	·	1.4	0.2	2.4	1.9	4.2	13.1	12.2	1.4	207.7	223	+114	28	26	20	26
		Steinbach b. G.	670	5.9	4.2	0.5	1.5	4.3	4.8	5.5	9.6	8.2	6.8	10.3	6.6	21.8	37.1	2.0	1.9	4.2	13.8	0.0	7.0	0.2	3.6	0.3	1.0	0.2	0.1	0.5	3.0	15.1	10.6	2.3	202.1	216	+109	30	24	24	19
		Steinwiesen	360	4.5	3.2	·	0.5	4.5	3.5	5.0	7.4	5.3	5.0	7.5	6.6	17.9	28.5	4.7	1.6	3.2	12.5	0.2	9.0	0.4	4.3	0.3	1.5	0.1	1.3	0.1	3.1	14.2	11.0	1.7	170.4	208	+98	30	24	16	17
		Presseck (Str.-Aufs.)	640	2.3	1.7	0.1	1.6	2.6	5.2	4.7	9.8	5.2	7.0	13.3	7.3	15.0	33.2	1.7	0.3	3.1	12.2	0.2	10.0	0.3	4.5	0.3	1.3	·	0.2	0.5	4.5	16.0	12.0	3.0	178.5	196	+88	30	23	18	21
		Steinbach a. Wald	620	4.8	0.6	1.9	6.2	6.6	2.8	5.9	9.1	6.2	11.4	20.1	7.2	13.2	34.0	4.6	3.5	0.2	3.2	0.1	5.2	0.8	1.6	·	2.4	0.2	·	·	6.2	10.8	16.8	2.7	207.0	223	+111	27	24	18	26
		Rothenkirchen	376	3.7	2.0	·	1.0	4.0	2.2	4.1	7.3	6.7	7.5	12.0	7.7	18.9	19.7	6.3	1.1.0	3.1	11.3	·	7.5	3.5	1.4	·	4.3	0.6	·	0.7	4.6	11.7	15.4	7.3	185.8	216	+100	27	25	17	17
		Kronach	310	3.6	1.3	0.3	0.2	3.1	3.0	4.0	5.5	2.4	5.0	5.0	5.3	13.3	25.4	0.0	0.0	2.2	9.3	·	12.2	·	4.0	0.2	·	·	0.9	·	2.2	8.7	10.2	2.3	129.6	190	+62	24	20	15	15
		Steinach	492	0.0	7.5	2.7	1.8	2.6	2.6	5.9	10.4	15.6	11.2	21.8	9.9	33.1	37.7	0.1	4.8	1.8	20.2	·	8.4	·	3.9	0.4	·	·	·	4.5	3.0	11.2	0.3	4.2	241.0	111.8	+111	25	23	11	20
		Rotheul	380	2.8	0.7	0.5	0.4	3.1	0.8	6.8	3.1	4.9	6.7	9.4	5.8	13.6	27.5	0.0	0.1	1.9	8.6	·	11.6	0.3	4.0	0.9	·	0.1	0.5	0.0	2.9	9.8	8.0	2.8	137.8			27	18	16	16
	Main	Vierzehnheiligen	387	3.2	1.2	1.1	0.2	2.0	0.8	3.0	3.6	0.8	5.6	3.3	1.2	8.3	7.8	0.5	0.4	1.4	3.8	·	4.5	·	2.1	·	0.1	0.1	·	0.0	1.5	1.8	7.8		69.1	133	+11	26	19	14	12
		Zapfendorf	250	2.9	0.3	0.8	0.6	1.1	2.1	1.6	2.4	1.2	2.4	4.5	1.8	6.3	10.4	0.5	0.2	1.2	3.1	·	4.3	0.0	1.8	0.5	0.2	·	0.0	0.2	0.3	5.5	5.1	2.4	62.4	131	+11	27	18	13	13
	Itz	Steinheid	836	5.1	0.8	2.2	4.9	6.8	1.8	3.5	12.7	13.1	11.6	28.7	9.7	20.6	65.2	3.5	4.3	5.3	11.9	0.2	7.5	0.1	3.0	0.3	0.6	0.7	0.8	1.0	4.6	12.9	14.5	3.9	282.2			31	25	11	31
		Neustadt b. Koburg	345	3.6	0.1	0.2	0.1	2.4	1.6	2.8	4.2	2.2	5.9	7.5	3.8	11.5	16.1	0.2	0.1	1.1	7.3	·	9.8	0.1	3.0	·	0.2	0.0	0.3	0.1	2.4	5.1	4.5	2.3	100.1			28	19	11	14

+ Balsbach 500 * Eppingen 205
++ Neunkirchen 300

1938 **Tägliche Niederschlagshöhen in Millimetern, gemessen um 7 Uhr morgens** Januar

Flußgebiet		Ort	Seehöhe m	1	2	3	4	5	6	7	8	9	10	11	12	13	14	15	16	17	18	19	20	21	22	23	24	25	26	27	28	29	30	31	Monatssumme mm	% d. Norm.	Abweichung v. d. Norm.	Zahl der Tage mit Niederschl. ≥0.1	≥1.0	≥0.1	☒
Main	Itz	Tremersdorf	380	9.0	1.4	0.1	0.8	2.9	1.7	3.4	5.3	7.8	6.2	10.1	4.5	17.7	23.7	0.1	1.3	3.7	7.5	·	8.5	·	4.3	0.1	0.4	0.0	·	0.6	3.2	8.2	6.6	3.2	127.7	183	+58	27	21	17	17
		Coburg	313	4.5	0.6			3.0	1.3	2.3	4.4	8.9	3.9	8.8	4.9	9.4	14.2	1.6	0.1	2.2	5.8	·	8.4	·	3.4	·	0.3	0.1	0.1	0.1	2.4	3.2	6.6	3.3	103.8	185	+48	26	20	14	10
		Roßfeld	306	(3.0)	0.2	0.1	1.2	4.3	2.0	4.5	2.5	2.2	6.0	15.5	2.2	4.5	14.5	0.4	0.5	1.1	4.9	·	8.1	·	2.4	·	·	·	·	·	0.1	3.3	5.9	3.3	92.7	157	+34	24	19	16	13
		Hellingen	302	3.6	0.6	0.6	·	3.5	1.9	3.6	2.1	0.8	6.6	14.6	2.5	2.8	13.5	1.0	0.2	0.5	6.4	·	4.2	·	1.6	·	·	·	·	0.1	2.0	4.3	5.9	2.3	85.0	163	+33	24	18	16	18
	M.	Specke	260	2.9	0.9	0.5		1.9	1.1	3.0	5.2	0.5	5.5	6.2	2.9	4.2	12.0	·	2.2	1.9	5.2	·	5.8	·	2.1	·	0.2	·	·	0.2	2.1	3.3	11.6	3.1	85.1	170	+35	24	19	15	14
	Regnitz, Rednitz	Oberdachstetten	440	1.9	0.6	0.8	0.1	3.0	1.8	3.1	0.9	2.1	9.3	2.1	2.1	1.4	3.6	0.1	0.4	1.3	9.3	·	2.1	1.4	0.3	0.2	·	·	·	0.9	1.4	3.6	8.8	1.1	77.8	153	+25	27	18	12	16
		Ansbach-Strüth	438	1.8	3.2	2.6	1.1	1.0	3.1	12.1	3.8	2.1	4.5	3.6	2.3	3.0	2.0	0.3	1.1	1.1	8.2	·	3.2	0.3	1.8	0.9	·	·	0.2	0.1	2.5	1.1	11.4	10.1	90.9	190	+43	28	23	13	15
		Obererlbach	399	2.1	2.8	1.2	0.5	2.3	2.8	3.6	1.1	2.5	5.5	0.3	4.5	2.5	1.8	0.6	0.9	1.3	4.2	·	3.8	·	1.5	0.0	0.0	0.0	0.5	0.8	2.2	1.3	10.2	8.2	69.8			26	20	16	14
		Weißenburg i. B. (Realsch.)	431	1.8	1.4	1.3	0.8	2.8	1.8	6.5	0.6	0.5	6.6	2.5	1.6	3.4	0.1	0.4	0.2	·	3.9	·	4.1	0.2	1.9	0.4	0.1	0.1	·	1.0	1.8	1.3	8.6	11.1	67.4	150	+22	28	18	16	14
		Roth b. Nürnberg	335	2.6	1.3	1.1	0.4	1.8	2.9	8.0	0.1	1.8	5.5	1.9	2.6	2.1	2.3	0.2	0.9	2.1	4.4	0.0	3.1	·	2.1	0.1	0.0	·	0.1	1.6	1.3	2.3	9.5	6.5	70.6	111	+31	27	21	11	13
		Hilpoltstein	383	3.2	2.2	1.9	0.4	2.1	2.4	6.8	0.5	2.3	5.2	2.4	3.1	1.9	1.3	0.1	·	3.5	5.6	·	4.2	·	2.2	0.4	·	·	·	1.9	2.1	1.1	15.2	1.4	81.2	193	+39	25	21	15	14
		Pyrbaum	438	2.6	2.3	1.1	0.3	2.2	2.2	1.2	1.8	2.1	1.9	3.5	3.1	3.1	2.0	0.1	0.4	1.0	1.5	·	5.1	·	1.1	1.2	0.9	·	0.5	1.5	2.0	3.9	1.1	9.5	52.6	118	+16	28	23	11	14
		Neumarkt i. O.	423	4.4	1.2	0.9	0.3	3.6	2.2	6.0	1.6	3.0	1.4	2.1	1.1	5.1	2.1	0.1	0.6	5.0	8.3	0.0	6.5	0.3	2.6	0.6	0.2	0.3	0.9	2.5	2.1	1.3	9.9	9.5	100.1	179	+44	30	21	11	15
		Worzeldorf	339	3.8	1.6	0.6	0.8	1.1	2.1	9.3	1.1	2.2	5.6	2.1	1.8	2.1	2.1	0.1	·	2.9	4.5	·	2.6	·	2.2	·	0.8	·	2.6	0.5	1.8	3.3	6.8	1.9	75.2	111	+31	26	21	11	14
		Heilsbronn	410	0.2	0.0	1.1	0.0	0.9	1.6	3.8	2.1	1.5	6.2	0.1	2.3	1.6	2.3	0.1	0.2	0.9	6.1	·	2.3	·	1.8	0.3	0.0	·	0.4	0.0	2.0	1.9	12.3	5.5	59.3	145	+18	24	16	14	13
	Regnitz, Pegnitz	Auerbach	435	2.3	0.5	·	·	0.3	1.1	1.8	1.1	0.6	1.2	3.1	5.8	1.1	1.8	1.8	0.8	1.2	1.8	·	6.1	0.5	1.1	0.1	1.3	·	0.1	0.2	1.1	6.8	10.1	1.1	80.5	139	+33	21	11	11	11
		Mosenberg	392	2.1	1.6	0.1	0.2	1.1	1.1	3.3	5.9	1.6	5.8	6.5	5.5	11.1	11.0	3.1	0.1	2.1	1.1	·	5.9	1.1	2.1	0.3	0.1	0.2	1.2	·	3.5	10.8	12.1	1.3	121.6	202	+65	29	23	16	16
		Leupoldstein	550	3.8	1.8	0.2	0.3	0.0	1.6	3.1	6.8	3.8	1.1	2.1	8.0	15.0	16.1	0.1	1.3	2.2	12.8	·	10.1	1.8	1.1	·	1.3	0.3	1.5	·	1.1	8.1	8.1	8.1	133.1	186	+62	21	23	15	11
		Haid	479	1.0	0.1	0.3	·	0.1	0.1	2.2	1.1	2.2	3.6	1.8	3.5	3.5	1.1	1.6	2.1	1.3	1.5	·	1.3	0.1	2.2	0.3	0.3	·	1.1	0.0	1.1	6.3	1.6	1.2	91.1	185	+12	21	20	15	11
		Pommelsbrunn	313	1.5	1.1	1.2	0.8	3.2	2.0	5.2	5.8	2.1	5.6	6.1	5.5	5.1	6.1	3.1	2.1	1.6	8.1	·	1.6	0.5	5.8	1.1	0.5	0.3	1.1	0.1	3.2	6.1	1.1	1.1	111.2	184	+51	30	25	16	13
		Grafenbuch *	1.10	1.8	1.6	0.8	0.2	2.1	2.1	5.1	6.5	3.5	1.0	1.1	1.1	8.1	5.1	1.5	2.5	2.1	10.1	0.2	9.2	0.1	2.9	0.0	2.5	·	2.2	0.3	1.5	6.1	1.1	1.8	121.1	166	+18	29	21	11	18
		Hersbruck	345	5.6	1.1	0.3	0.0	2.5	2.1	5.6	1.6	1.1	1.6	3.5	3.2	6.2	5.9	1.1	0.9	3.2	8.5	·	6.9	3.9	0.1	0.1	0.1	0.6	1.6	·	0.3	0.5	2.9	1.8	8.2	6.2	98.1	159	+36	28	22	16	13
		Altdorf b. Nürnb.	1.1.1	1.9	2.1	1.5	0.6	2.6	2.6	1.2	1.1	1.1	(5.0)	(5.0	2.9	6.1	2.1	1.0	·	6.6	6.9	·	1.3	·	3.0	0.8	1.3	·	1.1	0.1	1.5	1.8	12.0	9.2	105.2	110	+13	21	21	11	15
		Krämersweiher	350	1.3	1.9	1.1	0.1	2.1	1.5	1.5	3.9	2.0	5.5	3.1	6.1	3.9	3.1	0.9	0.9	3.1	1.5	0.2	5.3	0.1	2.1	0.2	1.9	·	1.8	·	1.1	6.5	9.1	8.0	96.3	166	+38	29	23	16	15
		Nürnberg (Flugpl.)	310	3.5	0.8	0.6	0.0	1.1	1.8	1.1	1.5	2.9	6.3	1.9	3.2	3.2	2.5	1.0	0.3	2.5	8.1	·	1.0	0.0	2.1	0.1	0.6	0.0	0.1	0.0	1.1	1.0	6.5	1.2	113.3	188	+31	26	20	15	13
	Regnitz	Neuhof a. Zenn	328	1.6	2.5	2.6	·	1.1	2.2	3.9	0.8	2.0	1.1	2.2	3.1	·	1.1	0.5	0.3	2.2	9.6	·	1.0	·	1.1	0.5	0.0	·	0.9	0.1	1.1	3.1	3.8	5.3	61.8	144	+19	26	20	11	12
		Bräuersdorf	362	1.1	0.5	1.6	0.2	1.2	2.9	3.1	2.0	3.5	1.5	1.1	3.1	2.1	3.1	0.5	·	0.1	10.1	·	1.8	·	1.5	0.2	0.1	0.1	0.5	0.1	2.3	2.5	8.2	5.3	69.3	162	+26	28	19	15	14
		Erlangen	281	2.0	1.1	0.1	·	1.8	2.2	1.1	2.5	5.2	3.3	1.8	3.2	2.1	3.0	1.5	·	2.5	6.0	·	1.5	·	2.1	·	0.1	·	0.3	·	1.8	3.0	9.1	8.5	16.5	110	+32	24	21	12	12
		Gräfenberg	423	1.9	1.9	0.1	1.2	2.1	3.2	5.1	8.4	5.2	6.6	2.5	5.2	8.0	8.1	1.3	1.0	1.2	1.5	0.0	6.0	0.5	3.1	0.4	1.3	1.0	·	0.3	1.0	9.1	1.0	1.4	116.6	188	+45	29	25	15	11
	Regnitz, Wiesent	Busbach	430	1.1	1.1	0.5	0.1	1.3	1.8	2.1	1.1	1.2	6.5	1.1	1.2	8.4	11.0	1.2	·	2.0	6.5	·	6.4	0.0	2.1	0.0	·	0.0	0.1	0.0	1.8	6.3	6.3	5.5	85.2	133	+21	24	21	14	16
		Königsfeld	448	1.9	0.1	·	·	1.1	2.1	2.9	3.3	1.8	5.5	2.1	1.1	11.0	16.2	0.1	0.1	1.1	8.1	·	6.4	·	2.3	·	0.2	·	·	0.3	2.1	5.1	3.5	6.5	91.8	139	+25	21	19	15	15
		Trockau	530	2.8	1.6	0.0	0.2	1.2	2.5	3.3	1.2	2.2	6.1	5.2	1.0	9.8	13.1	1.1	0.0	2.1	6.0	·	8.4	0.6	1.5	·	1.5	·	0.5	·	0.0	1.1.1	9.9	5.3	99.9	111	+33	21	21	11	11
		Gößweinstein	495	3.5	1.1	0.5	·	1.3	5.1	3.6	5.3	0.1	6.5	5.5	1.0	11.1	11.8	1.0	·	3.3	12.8	·	9.0	·	2.2	·	·	0.1	·	0.5	3.3	11.2	9.5	8.0	128.6	181	+58	21	2.8	16	16
		Heiligenstadt	367	3.5	0.1	·	·	1.0	2.6	3.0	6.1	4.2	6.5	4.2	4.2	6.2	1.5.0	0.4	·	3.1	8.6	·	8.0	·	2.5	·	0.2	·	0.8	·	2.1	8.5	6.1	6.3	104.4	114	+44	23	19	13	13
		Eggolsheim	280	4.5	1.4	0.3	·	2.6	2.9	6.1	3.0	2.3	6.0	2.1	3.1	5.6	1.2	1.1	0.1	1.1	6.5	·	4.5	0.0	3.0	0.3	0.5	0.1	0.9	0.0	1.8	4.1	3.1	6.4	82.0	151	+30	21	21	13	12
	Regnitz, Aisch	Windsheim	322	2.0	0.6	0.5	0.1	1.2	2.8	4.5	0.6	2.8	6.5	2.1	1.2	1.1	4.5	0.5	0.2	·	8.0	·	3.0	0.1	1.1	0.1	·	·	1.4	0.0	0.0	5.5	6.0	6.2	65.3	145	+20	25	18	15	8
		Neustadt a. Aisch	292	1.5	0.5	1.5	0.0	1.1	2.1	3.4	1.1	3.3	4.1	1.5	1.8	2.1	3.5	1.0	·	1.1	5.4	·	4.2	·	1.1	0.1	0.0	·	0.1	0.1	1.1	4.9	4.1	4.9	60.6	135	+16	25	21	15	10
		Marktbibart	310	3.2	1.0	1.1	·	2.6	4.2	8.4	1.0	4.0	4.0	1.1	3.0	1.5	4.1	0.5	0.1	1.5	4.5	·	3.8	0.2	1.2	0.1	0.1	·	1.4	0.4	2.0	2.3	1.6	6.0	121.1	112	+30	28	22	13	12
		Höchstadt a. Aisch	272	3.8	3.6	1.1	·	2.3	3.5	4.5	3.4	2.9	5.6	1.0	3.1	2.4	5.1	·	·	1.4	5.1	·	3.3	·	2.3	·	0.6	·	2.6	·	1.1	1.5	5.1	6.1	115.3	163	+29	23	22	14	13
	Regnitz	Ebrach	340	3.1	0.8	1.0	·	1.1	2.1	2.5	2.1	4.6	5.8	3.6	4.0	3.8	1.8	1.4	0.6	1.2	8.5	·	1.2	·	3.2	·	0.6	·	1.0	0.1	1.1	2.2	4.5	4.4	82.1	153	+29	26	22	15	15
		Burgebrach	265	2.4	0.5	0.0	0.5	1.6	3.1	3.5	1.3	5.2	6.6	3.1	3.2	5.6	9.3	1.5	0.9	1.1	1.1	·	1.1	·	5.1	·	5.1	·	1.2	0.0	0.8	6.2	5.8	3.3	86.1			25	20	15	10
		Bamberg (Sternw.)	288	1.1	0.8	0.1	0.0	2.5	2.3	1.2	1.1	3.1	5.0	2.6	2.3	3.2	8.5	1.2	0.0	2.1	1.5	·	1.5	0.0	2.6	0.0	0.1	0.0	·	·	1.3	3.6	1.6	1.1	18.6	111	+33	23	23	16	12
	Fränk. Saale bis Regnitz	Viereth	236	2.3	0.2	0.5	·	1.8	3.1	3.1	1.0	2.2	1.1	1.2	2.2	3.1	9.2	1.0	0.6	2.2	6.5	·	1.1	·	2.0	·	0.1	·	·	0.1	2.3	3.9	5.2	1.1	15.1	165	+30	25	20	16	11
		Haßfurt a. Main	230	1.0	0.0	0.1	0.0	1.9	2.1	2.1	3.1	0.5	1.0	1.2	2.8	1.5	15.1	0.6	0.8	2.8	6.2	·	1.1	·	2.6	·	0.0	·	0.2	0.0	0.0	1.1	1.1	5.3	31.5	161	+33	22	11	11	9
		Höfheim i. Ufr.	245	2.1	0.3	0.3	·	2.1	1.9	2.5	3.3	1.1	1.1	12.2	1.2	3.1	13.0	1.2	2.0	1.1	5.3	·	3.6	·	2.1	0.1	0.1	·	·	0.2	2.1	1.8	10.6	2.8	88.9	111	+39	26	21	16	13
		Schweinfurt	211	2.0	·	·	·	2.1	1.5	2.1	2.3	1.2	5.9	6.3	2.6	3.1	11.8	0.3	0.9	2.9	5.8	·	3.6	3.1	2.6	·	0.3	·	·	·	1.5	1.6	3.8	1.9	69.6	184	+32	23	19	10	9
		Prüßberg	317	1.2	1.1	1.1	0.0	3.8	2.1	3.0	1.9	2.0	5.0	1.1	2.0	1.6	3.1	5.8	0.0	0.2	6.0	0.0	1.5	·	2.0	·	0.0	·	·	1.1	1.5	1.0	1.5	1.6	15.1	150	+25	23	22	15	11

* Traunfeld 548

1938

Tägliche Niederschlagshöhen in Millimetern, gemessen um 7 Uhr morgens

Januar

Flußgebiet		Ort	Seehöhe m	1	2	3	4	5	6	7	8	9	10	11	12	13	14	15	16	17	18	19	20	21	22	23	24	25	26	27	28	29	30	31	Monatssumme mm	Monatssumme % d. Norm.	Abweichung v. d. Norm.	Zahl der Tage mit Niederschl. ≥0.1	≥1.0	✳ ≥0.1	☒
Main	Fränkische Saale bis Regnitz	Volkach	195	2.4	0.2	0.7	·	2.6	3.5	3.9	2.0	2.1	4.5	3.8	2.8	1.9	6.0	0.2	0.4	0.8	5.6	0.1	2.6	0.1	2.0	·	0.4	·	0.3	0.5	0.1	2.7	5.2	4.2	61.6			28	17	11	10
		Kitzingen	191	1.5	0.6	0.6	·	1.7	1.7	1.2	1.1	2.9	3.0	1.9	2.6	1.4	4.5	0.6	0.1	0.8	5.4	0.0	2.9	0.2	2.1	·	0.8	·	0.6	0.5	1.2	1.9	6.2	4.0	57.4	144	+15	26	18	12	8
		Markt Einersheim	290	3.5	2.1	0.8	·	3.0	4.0	4.1	0.8	4.4	4.0	1.5	2.8	1.0	5.3	1.0	0.2	1.2	5.2	·	2.7	0.3	3.0	0.1	0.9	·	1.9	0.3	0.7	2.0	8.4	3.8	69.0	173	+29	28	20	13	11
		Ochsenfurt	185	1.9	0.6	0.2	0.1	1.0	4.2	2.1	3.2	2.5	4.2	6.6		2.0	1.2	·	·	1.2	7.2	·	2.3	0.1	1.5	0.1	·	·	0.0	0.2	1.2	4.4	1.2	5.4	54.6	140	+16	25	19	9	8
		Albertshausen	296	1.7	0.4	0.9	·	2.0	1.7	2.9	1.6	2.7	3.1	5.0	5.6	1.8	7.3	1.2	·	1.6	6.9	·	5.1	0.3	1.6	0.1	0.0	0.0	1.0	0.2	1.5	1.8	10.4	7.0	75.4	154	+26	26	21	16	12
		Bergtheim	267	1.6	·	0.0	0.6	1.7	1.8	2.2	3.8	0.9	3.5	4.8	3.5	3.0	8.5	0.6	1.5	1.3	6.0	·	4.0	0.2	1.0	·	0.1	·	0.4	1.2	0.3	1.4	4.2	3.4	61.5	140	+18	26	19	14	14
		Würzbg. (Phys. Inst.)	179	1.6	0.3	0.8	·	1.7	1.8	2.3	3.6	0.9	4.2	2.5	6.6	2.0	8.1	1.5	0.4	0.8	7.2	·	2.3	0.1	1.3	·	0.0	·	0.2	0.2	1.2	0.9	7.7	5.0	65.2	155	+23	26	17	11	9
		Unterleinach	230	2.7	0.4	1.1	0.9	3.1	2.0	2.7	6.1	2.0	5.9	8.8	7.2	3.5	9.9	·	1.1	1.3	7.4	·	3.1	0.5	1.5	·	0.0	·	1.6	2.3	1.6	2.9	5.6	6.4	91.5			26	23	11	9
		Sömmersdorf	280	1.9	0.3	0.4	·	1.5	2.0	2.0	2.5	2.2	5.8	10.3	2.8	4.4	19.3	0.3	2.3	4.6	12.4	·	2.5	·	1.9	·	·	·	0.2	1.0	1.5	1.3	6.1	5.2	94.7	175	+41	25	21	13	10
		Hundsbach	200	2.2	0.4	1.1	·	3.5	1.8	3.4	4.2	1.8	8.2	12.5	5.2	3.6	13.1	0.0	1.0	2.1	5.0	·	2.4	0.5	1.5	·	0.0	·	0.4	1.2	0.9	1.6	5.5	4.1	87.2	186	+40	25	21	16	11
	Fränkische Saale	Königshofen i. Gr. (Bez.-A.)	278	2.2	0.1	0.2	·	1.6	1.3	1.9	0.9	1.5	5.2	11.2	0.9	1.9	12.2	0.2	1.2	0.6	4.2	·	2.4	·	2.1	·	·	·	·	0.2	1.7	5.3	4.3	2.3	65.6	160	+25	24	17	15	10
		Römhild	300	3.9	0.2	0.0	·	2.9	1.9	11.7	1.3	2.9	7.3	12.3	0.8	3.2	15.2	0.3	2.0	0.2	5.3	·	10.6	·	·	·	1.5	·	·	·	2.1	3.4	7.5	2.5	99.0	236	+57	22	18	14	16
		Frankenheim	754	4.6	5.8	0.8	4.8	7.4	1.3	3.0	5.7	14.5	9.0	10.3	4.6	13.5	30.4	0.5	4.7	·	15.0	·	4.0	·	2.1	·	0.5	·	·	2.3	7.2	7.8	6.6	5.5	171.9	239	+93	25	22	20	17
		Fladungen	415	0.5	0.4	0.0	0.3	1.4	1.5	2.5	3.5	3.9	11.8	23.4	1.2	10.6	17.9	·	0.7	3.2	7.1	·	5.0	·	0.2	·	·	·	·	3.0	1.2	25.4	6.0	5.1	135.8	168	+55	23	18	15	15
		Simonshof	320	0.4	0.2	0.0	0.9	0.8	2.6	1.8	3.4	4.7	13.4	16.6	3.6	3.9	15.2	0.4	0.2	4.8	4.8	·	1.9	0.3	0.1	·	·	·	0.6	1.3	3.8	4.3	9.4	4.1	103.2	195	+50	26	17	15	16
		Rhönhaus	736	7.5	3.9	1.1	0.6	6.0	3.6	11.3	5.9	8.0	14.8	25.8	8.4	10.7	20.5	0.2	1.8	3.0	8.3	0.1	3.4	0.4	4.8	0.8	0.9	0.1	0.4	2.5	5.9	4.8	14.9	6.4	186.8	205	+96	31	23	17	22
		Oberlauringen	315	2.0	0.8	0.5	·	1.9	1.3	2.3	3.0	1.5	7.6	15.9	2.0	4.6	14.5	0.1	0.5	1.4	4.6	·	3.3	0.1	2.8	0.0	0.1	·	0.1	0.9	1.5	7.0	4.6	3.5	88.4			27	19	14	13
		Münnerstadt	235	1.1	0.3	0.4	·	2.1	0.2	1.1	3.6	3.3	10.8	15.0	3.0	5.6	23.9	0.2	3.8	2.4	5.8	0.0	2.4	0.0	2.9	·	·	0.0	0.0	1.9	0.8	9.0	3.3	4.5	107.6			24	19	16	11
		Bad Kissingen	209	0.7	0.2	0.1	·	1.2	0.3	1.5	1.6	2.1	9.0	8.1	2.8	5.9	15.9	1.1	3.7	2.8	4.9	·	2.3	0.4	1.4	·	0.5	·	·	0.5	1.4	4.1	6.1	4.2	82.6	137	+23	26	19	15	10
		Geroda	450	3.4	0.3	0.2	·	3.7	2.3	3.9	5.6	6.3	14.9	21.3	4.3	12.4	28.2	1.2	1.5	5.6	6.5	·	3.9	1.2	2.3	0.0	1.1	·	·	3.4	0.7	10.7	6.3	3.2	154.4	231	+87	26	23	16	17
		Neuwirtshaus	420	3.8	1.3	·	·	3.2	1.9	4.2	8.7	9.8	14.7	12.4	7.6	11.7	24.6	0.0	3.2	7.0	7.8	0.0	3.0	1.1	2.9	0.4	0.3	·	0.3	1.7	2.0	7.4	9.3	2.0	152.1	224	+84	26	23	14	15
	Fränk. Saale Sinn	Kreuzberg i. Rhön	930	3.1	1.3	1.6	1.3	1.9	3.9	5.4	9.2	3.6	17.5	10.2	12.5	17.0	27.0	·	4.0	3.4	12.0	·	4.5	·	(2.0)	·	·	·	2.0	4.0	4.0	9.4	11.9	4.9	177.0	191	+84	25	25	24	21
		Brückenau	314	2.5	1.8	·	0.1	3.0	2.6	6.5	6.7	5.2	11.3	14.5	4.1	10.9	28.0	0.2	2.6	6.2	8.9	·	4.7	1.0	2.5	0.1	0.9	0.6	1.2	1.2	1.3	7.8	6.7	2.3	146.4	210	+76	29	24	18	14
		Altengronau	224	2.5	1.5	·	·	4.0	3.2	2.6	5.0	3.4	6.8	13.0	4.0	7.5	25.3	·	1.2	3.2	9.2	·	3.7	1.5	2.6	1.3	0.5	·	·	1.3	1.3	6.3	5.4	3.9	120.0	188	+56	25	24	15	12
		Mittelsinn	204	2.5	0.6	0.3	·	2.7	2.4	2.3	4.2	3.2	10.1	12.5	3.7	11.9	25.1	·	3.8	2.2	11.9	0.2	4.0	0.2	2.2	0.3	0.2	0.1	0.7	2.7	0.8	6.6	4.3	7.9	135.6	212	+72	29	20	14	12
		Rieneck	184	2.4	0.6	0.4	·	1.4	1.6	1.4	8.0	3.9	11.4	13.4	9.1	12.9	24.5	0.2	5.1	3.8	10.0	·	4.6	·	2.3	·	0.2	·	1.2	0.9	2.2	5.7	9.1	7.6	143.9			28	21	15	9
	Main	Heigenbrücken	268									12.2									10.4	·	3.5	4.3	4.1	·	·	·	1.6	2.4	3.7	5.8	11.8	(1.0)	173.8			(24)	(22)	(16)	13
		Rechtenbach	338	2.1	1.8	2.1	2.3	2.7	5.7	6.4	8.7	6.7	7.9	17.3	9.3	9.4	24.8	0.2	2.3	5.2	3.2	·	4.3	1.8	2.9	·	0.7	·	·	4.3	3.8	4.8	5.1	6.7	151.7	163	+39	27	25	17	15
		Rohrbrunn (Str.-A.)	456	1.0	1.5	·	·	5.2	3.2	9.2	8.9	0.8	9.1	14.5	8.9	7.4	21.8	0.4	2.9	4.2	15.2	·	12.8	2.6	2.2	0.4	0.2	·	1.0	2.5	3.4	5.5	7.8	152.6	172	+64	27	23	15	16
		Holzkirchen i. Ufr.	202	2.0	1.7	0.6	·	3.2	3.1	3.7	3.2	2.1	4.2	7.8	6.0	2.5	7.8	0.2	1.2	1.4	7.4	·	4.1	0.2	2.3	·	0.4	·	0.2	·	1.5	1.6	8.5	7.7	84.6	188	+38	26	21	13	10
	Tauber	Rothenburg o. T.	425	1.7	1.4	1.2	0.2	1.5	2.2	4.7	2.2	3.1	8.0	4.5	3.0	1.9	4.0	0.2	1.4	0.8	8.3	·	3.1	1.0	1.4	0.2	·	0.3	·	0.5	2.0	4.3	15.5	11.3	89.9	184	+41	28	22	14	14
		Spielbach	451	2.0	1.3	1.9	·	1.9	1.1	4.6	2.0	2.2	1.8	4.3	4.4	1.6	4.2	0.3	0.9	1.1	7.2	·	6.5	0.7	1.6	·	0.3	0.1	·	0.1	1.8	4.1	12.4	6.5	76.9	171	+32	27	21	14	16
		Uffenheim (Bez.-A.)	337	0.1	2.4	1.5	0.0	1.0	2.5	3.0	0.6	2.3	5.7	1.7	2.8	1.6	3.9	1.9	0.0	1.1	6.2	·	4.0	0.7	1.8	0.1	0.4	0.0	1.8	·	1.9	1.2	7.4	7.4	65.0	182	+29	26	21	14	10
		Schrozberg	460	3.7	1.5	1.8	·	2.3	2.7	5.9	7.1	5.6	7.9	4.2	3.9	3.4	5.6	0.8	2.2	1.1	8.8	·	6.2	0.3	2.2	1.9	0.2	0.2	0.2	1.3	4.1	6.1	10.0	7.8	117.0			29	24	17	17
		Bad Mergentheim (Stadt)	217	1.4	1.2	0.7	·	1.7	2.5	3.7	3.2	2.1	5.0	5.0	3.4	0.8	3.2	0.9	1.3	0.9	7.0	·	4.3	0.1	1.7	0.1	·	0.0	0.1	0.1	1.5	3.8	10.9	8.4	75.0	178	+33	27	19	9	5
		Gerlachsheim	192	1.1	1.1	1.0	·	1.3	1.2	1.2	1.8	1.2	5.7	6.7	2.0	0.8	3.3	0.4	1.0	0.4	5.7	·	2.3	0.2	1.6	·	0.1	·	0.2	0.2	0.4	2.0	6.2	9.8	58.7	135	+21	27	19	11	7
		Pülfringen	354	1.4	1.5	1.5	·	1.9	2.4	2.3	8.5	2.3	6.1	14.0	4.5	1.8	5.5	0.4	1.4	1.4	9.4	·	4.0	1.0	1.6	0.3	0.7	·	·	0.9	1.4	5.1	7.3	10.1	98.7	202	+30	27	23	14	17
		Wertheim	137	0.3	0.3	0.8	·	2.0	2.0	2.0	5.5	2.7	4.2	11.5	4.0	3.1	12.8	0.8	2.8	1.4	8.7	·	5.2	0.8	1.4	·	0.1	·	0.7	0.5	1.5	1.0	5.0	12.1	93.2	194	+45	27	19	11	11
	Gerspringz bis Tauber	Buchen	350	0.9	0.8	0.1	·	2.9	2.3	3.5	7.8	4.0	6.0	18.9	5.7	8.1	8.8	·	2.9	1.7	12.7	·	9.9	2.2	1.5	·	·	·	0.1	2.0	6.1	6.2	9.1	16.2	140.4	230	+79	25	21	16	16
		Schneeberg	169	1.4	0.7	0.9	·	4.2	2.5	4.8	6.4	3.4	4.6	13.9	6.9	5.0	12.5	·	4.3	3.1	7.9	·	5.8	2.1	2.0	0.0	0.3	·	0.1	1.5	4.5	6.5	8.7	1.4	115.2	200	+57	26	22	11	10
		Vielbrunn	411	2.5	1.1	0.7	·	4.1	2.4	5.9	6.8	2.4	5.1	12.2	5.6	7.5	18.9	·	0.9	1.8	9.5	0.1	6.6	·	2.2	0.2	·	·	·	1.8	2.0	3.4	8.1	12.1	115.9	237	+67	25	21	16	16
		Beerfelden	431	1.2	1.7	0.9	·	1.7	1.7	5.5	9.2	5.0	7.6	20.3	21.0	15.1	19.7	0.3	2.0	7.3	12.8	0.2	15.2	6.3	2.0	0.8	0.8	0.6	0.2	1.8	2.8	7.1	8.9	12.2	197.8			30	23	16	16
		Hummetroth	326	2.9	1.1	1.6	·	5.0	2.3	6.6	5.5	2.0	6.4	18.6	4.0	6.7	14.0	0.2	0.7	0.8	9.9	·	4.7	7.7	1.4	0.4	0.2	·	·	0.8	2.7	2.2	5.8	14.4	128.6			27	21	16	15
		Hessenthal	311	3.4	0.9	0.8	·	4.1	2.4	8.8	5.1	5.1	9.5	10.9	4.5	5.9	14.0	0.2	0.5	(2.0)	9.8	·	10.3	3.3	1.2	·	0.5	·	1.9	0.4	1.0	1.1	3.6	6.7	117.9	173	+50	27	21	12	13
		Himmelsthal	150	3.6	·	0.1	·	4.2	4.8	4.5	5.2	2.1	2.0	9.4	2.4	4.1	9.5	0.1	2.4	2.4	10.7	·	5.1	1.9	1.2	0.1	·	·	0.2	0.5	1.0	2.4	12.5	4.5	96.9	183	+44	26	21	9	12
		Aschaffenburg	140	3.4	0.1	0.9	·	6.0	3.3	7.6	3.0	1.5	5.4	7.1	2.8	5.6	10.1	·	0.4	1.3	5.9	·	6.5	2.4	1.2	0.3	0.1	·	2.0	0.5	0.2	1.4	3.3	5.9	88.2	192	+42	27	21	10	9
G.		Kirch-Beerfurth	193	2.9	2.0	1.6	·	2.5	1.5	2.4	8.4	1.6	10.7	22.5	10.8	15.7	21.0	·	1.0	11.0	15.2	0.6	6.4	5.4	0.7	0.3	0.2	0.1	0.6	1.9	3.0	5.6	10.0	11.9	177.5			29	23	10	9

1938 **Tägliche Niederschlagshöhen in Millimetern, gemessen um 7 Uhr morgens** Januar

Fluß-gebiet		Ort	See-höhe m	1	2	3	4	5	6	7	8	9	10	11	12	13	14	15	16	17	18	19	20	21	22	23	24	25	26	27	28	29	30	31	Monatssumme mm	Monatssumme % d. Norm.	Abweichung v. d. Norm.	Zahl der Tage mit Niederschl. ≥0.1	Zahl der Tage mit Niederschl. ≥1.0	Zahl der Tage mit ✳ ≥0.1	Zahl der Tage mit ☒
Main	G.	Groß Umstadt	170	2.7	0.2	1.1	·	4.1	1.8	3.4	2.7	1.0	5.6	6.8	2.8	4.9	11.6	·	0.3	0.4	8.0	0.0	2.9	6.3	2.0	·	·	0.0	1.0	0.1	0.2	2.0	4.3	10.1	86.3	183	+ 39	25	20	9	12
	Kinzig	Schlüchtern	208	2.8	0.2	0.5	1.3	3.4	2.1	2.9	5.1	2.2	8.1	12.1	9.8	14.4	27.9	0.2	1.9	7.6	8.8	·	4.1	0.3	2.8	0.2	0.3	·	0.2	0.8	1.5	5.9	6.7	2.4	135.9	184	+ 62	29	21	14	9
		Salmünster	152	3.7	0.1	1.2	0.5	8.8	2.2	4.6	6.7	0.6	6.4	11.9	5.7	17.3	32.1	·	2.7	6.1	11.4	·	3.0	1.6	2.5	·	0.1	0.3	·	0.9	2.4	10.0	8.3	2.3	153.4	202	+ 77	27	21	12	9
		Fischborn	343	2.0	0.2	0.2	·	4.5	2.6	6.5	10.0	5.5	9.0	15.3	4.0	13.6	32.8	·	0.5	1.5	10.6	·	5.7	3.3	2.9	0.2	0.4	·	0.5	1.0	0.8	12.1	8.5	3.8	164.2	200	+ 82	27	20	16	14
		Biebergrund	319	4.3	1.1	1.3	0.7	4.8	2.2	4.9	5.2	1.6	11.8	15.2	4.9	18.0	23.5	·	2.3	5.6	10.0	1.3	4.8	2.4	4.1	1.0	0.6	0.1	·	2.3	6.5	6.8	3.2	1.2	151.7	181	+ 68	29	26	15	10
		Gelnhausen	170	3.9	·	0.8	·	7.4	4.8	6.1	1.1	0.4	7.1	9.2	3.5	6.4	10.2	·	1.5	2.2	4.9	0.4	3.6	3.6	4.7	·	0.6	·	·	0.3	·	2.2	3.5	6.3	94.7	176	+ 41	24	19	6	9
		Niederrodenbach	125	3.3	0.0	·	·	0.6	4.5	6.6	4.1	·	9.5	9.5	6.2	6.2	8.9	·	2.8	1.0	5.2	·	3.3	3.4	1.9	·	0.2	·	1.0	0.5	1.0	2.9	3.0	1.9	98.1	204	+ 50	23	21	7	9
	Main	Oberroden	143	3.0	0.2	·	·	1.0	2.0	3.5	2.9	1.9	6.7	5.4	3.4	6.8	10.2	·	0.5	0.9	7.5	0.2	3.0	5.6	2.5	·	0.1	·	0.2	·	·	3.2	5.8	11.6	94.1	214	+ 50	24	18	7	9
		Frankf./M. (Flughaf.)	95	1.7	1.1	0.2	0.0	3.9	0.6	2.1	3.3	1.1	7.5	8.7	7.6	10.1	7.2	·	1.6	1.6	5.6	0.0	3.1	3.3	1.8	0.0	0.0	·	1.6	0.2	0.8	1.9	3.5	13.2	93.3			25	21	12	10
		Frankf./M. (Feldbgst.)	103	1.4	0.0	0.0	·	5.5	1.6	2.3	3.8	1.7	8.0	6.5	6.7	6.8	8.6	·	1.4	1.0	6.7	0.0	3.3	3.1	2.5	0.1	0.0	·	0.4	0.2	0.3	2.9	6.3	11.0	91.7	209	+ 48	24	20	8	7
	Nidda	Hoherodskopf	767	3.6	1.0	·	·	2.2	6.9	9.8	28.1	4.8	28.8	18.2	7.5	21.2	44.1	·	·	13.8	16.7	1.7	5.7	3.1	5.6	0.6	1.2	0.4	1.0	5.0	0.6	25.3	8.5	3.1	259.1			27	24	14	31
		Schotten	274	5.5	0.6	·	·	6.0	1.7	4.5	11.3	6.7	7.3	8.6	3.4	13.7	22.9	·	0.7	11.2	11.0	0.7	6.0	4.9	7.5	·	1.6	·	·	1.1	0.3	8.1	7.4	3.6	156.3	223	+ 86	25	21	14	12
		Bad Salzhausen	148	3.9	·	·	·	5.2	1.9	5.4	3.9	5.1	6.4	6.6	1.4	5.6	8.9	·	1.2	6.1	6.2	4.4	3.1	3.6	2.4	·	0.3	·	2.5	0.6	0.3	3.8	6.9	3.5	97.2	211	+ 51	25	21	6	7
	Nidda, Wetter	Grünberg	276	3.0	·	·	·	4.8	2.1	5.0	6.1	3.0	4.4	7.8	3.7	6.1	30.0	·	2.7	6.8	6.0	·	4.0	3.8	6.4	·	1.0	·	1.0	0.8	·	7.5	12.5	2.8	131.1	252	+ 79	23	22	7	10
		Lich	175	2.7	·	·	·	4.6	1.6	3.5	3.8	3.2	5.3	3.7	1.3	6.1	11.7	·	1.4	5.4	5.6	·	2.1	3.1	4.8	·	0.1	·	0.7	0.4	·	8.2	6.5	3.5	89.3	202	+ 45	23	20	5	11
		Anspach	330	1.2	·	0.7	0.3	3.8	1.3	4.7	4.0	0.3	8.5	11.4	5.1	11.0	17.3	0.1	1.9	4.0	9.0	0.1	2.6	2.1	7.1	·	0.1	·	1.4	0.2	0.9	7.6	9.0	3.4	113.5	193	+ 55	28	20	10	12
		Bad Nauheim	145	1.7	·	0.0	·	4.2	1.8	3.3	2.8	1.9	6.3	10.6	1.2	6.8	10.3	·	0.9	4.2	5.7	·	1.6	4.0	3.1	·	·	·	1.1	0.4	0.3	5.2	7.1	7.1	94.2	229	+ 53	23	20	8	11
	Nidda, Nidder	Herchenhain	646	3.3	0.8	0.5	·	5.1	1.5	8.9	13.5	9.3	9.5	16.6	6.3	16.0	42.0	·	1.3	11.8	3.8	0.6	8.9	3.7	6.0	0.5	1.7	0.3	1.1	3.5	1.8	10.9	13.0	4.7	209.5	218	+ 111	29	24	18	18
		Gedern	331	3.2	·	·	·	5.7	1.2	5.8	10.3	5.1	12.1	8.3	5.3	11.7	23.7	·	0.6	8.7	12.5	0.3	6.0	2.1	4.6	0.3	0.6	0.1	0.6	0.8	0.7	7.1	9.3	2.8	149.9	174	+ 64	27	19	13	12
		Büdingen	135	0.1	0.2	0.2	·	6.4	3.8	6.8	2.7	1.8	8.4	13.7	1.0	9.4	8.7	·	·	5.5	3.8	·	3.9	2.7	6.3	·	0.6	·	·	·	·	4.2	4.1	4.9	102.2	182	+ 46	22	19	8	10
		Windecken	133	2.2	·	·	·	4.8	3.2	3.5	3.7	1.1	11.2	7.5	3.2	5.6	5.3	·	·	1.8	5.5	·	2.5	3.1	1.8	·	·	·	·	1.5	·	4.6	2.5	7.5	81.5	195	+ 46	20	20	7	7
	Nidda	Saalburg	422	1.0	0.0	0.1	·	2.3	1.6	3.2	8.3	0.3	15.9	18.3	4.3	13.2	18.8	·	2.9	5.0	7.5	·	3.4	1.8	0.1	0.0	·	·	1.3	0.8	0.4	6.9	11.5	6.3	135.9			24	19	15	19
		Kl. Feldberg	820	3.5	2.6	2.2	0.7	5.4	1.9	3.9	7.3	2.4	12.3	24.2	9.7	10.0	13.3	0.2	2.2	3.4	8.0	·	5.2	3.9	3.7	0.5	0.8	·	0.7	~~1.8~~	3.0	5.2	~~8.9~~	13.0	165.9	175	+ 71	29	24	19	26
	Main	Eppstein	185	1.8	1.2	0.5	·	4.5	2.3	4.3	5.4	2.1	12.5	13.0	5.0	12.5	9.0	0.2	0.5	2.5	9.6	·	8.8	2.5	7.1	0.2	0.1	·	0.6	1.4	1.3	4.0	12.0	14.0	136.9	245	+ 81	28	22	12	8
		Mainz-Kostheim	87	2.1	0.0	0.0	·	1.6	0.6	2.2	0.3	0.4	4.4	1.5	2.0	4.4	3.2	·	0.3	·	5.1	0.2	2.6	1.8	0.9	·	·	·	0.3	·	0.9	0.5	1.3	6.7	43.3	119	+ 7	22	13	7	8
Nahe bis Main	R.	Wiesbaden (Südfrdh.)	109	1.8	0.0	0.0	·	3.4	1.6	4.7	1.6	1.2	8.5	3.8	4.7	8.9	6.5	·	0.3	0.4	6.4	0.1	3.0	2.6	1.4	·	·	·	1.1	0.1	1.0	2.2	4.9	13.4	83.6	186	+ 35	24	20	8	11
	Selz	Wörrstadt	198	0.8	0.2	0.0	·	2.3	0.0	0.1	0.0	0.8	2.4	1.3	1.8	0.6	1.6	·	·	·	2.6	0.2	1.7	2.0	1.5	·	·	·	·	·	0.0	0.5	2.3	3.8	32.5	106	+ 2	18	11	6	9
		Alzey	199	1.1	0.2	0.3	·	3.4	0.7	0.6	0.2	4.3	4.4	8.6	3.0	0.4	2.5	0.1	0.2	0.1	10.8	0.0	1.2	2.6	·	·	·	·	·	·	·	1.6	4.4	6.7	57.4	168	+ 23	22	13	10	10
		Ober Olm	214	1.1	0.6	·	·	7.9	2.8	0.6	0.1	1.2	5.9	1.9	3.5	1.8	3.4	0.2	0.3	0.0	4.5	·	2.8	1.6	1.7	·	·	·	·	0.0	0.5	0.5	2.5	7.3	50.7	155	+ 16	22	14	9	11
	R.	Geisenheim	96	0.2	0.3	0.0	0.0	2.9	0.5	0.7	0.6	0.4	10.1	3.3	2.2	0.8	4.5	·	0.0	0.1	7.9	0.0	3.2	1.0	1.4	0.0	·	·	·	0.2	1.5	1.5	5.9	10.3	59.5	171	+ 25	22	13	10	10
Nahe	Glan bis Quelle	Nohfelden	362	·	·	·	0.5	2.5	4.5	2.2	15.2	18.2	11.6	16.5	8.4	10.8	22.1	·	7.8	4.7	20.3	1.7	5.4	3.7	·	·	0.7	·	0.6	1.7	1.2	18.9	13.5	3.5	195.6	248	+ 113	24	21	15	13
		Freisen*	465	0.2	0.1	0.6	·	2.7	1.8	2.3	16.8	11.9	13.2	21.5	10.2	11.7	25.0	·	5.9	6.9	23.3	0.8	3.4	5.2	0.1	0.1	·	·	0.7	3.3	0.0	19.0	17.6	4.2	214.5			26	19	15	18
		Birkenfeld	410	0.3	0.0	0.1	·	2.2	1.1	2.1	11.6	5.5	17.8	15.4	7.7	9.0	19.4	·	6.7	4.1	20.4	0.8	6.0	2.8	0.5	0.3	0.1	·	0.7	1.9	0.2	15.8	13.8	3.4	169.1	198	+ 84	27	19	12	15
		Baumholder	450	0.5	0.1	·	·	4.0	·	1.0	8.1	7.8	15.3	11.0	5.6	7.1	11.6	·	3.2	3.4	12.5	2.2	7.0	2.5	0.5	0.7	·	·	·	1.1	·	10.4	12.6	2.9	137.1	176	+ 57	23	19	13	12
		Hüttgeswasen	660	0.4	0.6	0.3	0.4	4.5	3.5	3.4	12.6	7.6	18.4	12.4	7.2	17.2	24.5	·	7.6	25.3	14.1	8.5	6.4	1.9	0.1	0.1	·	·	0.7	0.8	1.2	10.4	13.6	6.8	215.5	257	+ 132	27	20	18	17
		Oberstein	249	0.5	0.1	0.3	·	3.8	0.3	0.7	7.5	7.5	10.4	14.5	6.4	4.3	12.5	·	7.5	2.1	12.7	0.8	4.2	2.8	1.0	0.2	·	·	0.8	0.7	0.9	10.3	12.4	3.8	129.0	208	+ 67	27	17	8	10
		Bruchweiler	545	0.5	0.5	0.6	·	6.0	8.4	2.8	3.3	5.0	8.8	12.8	6.9	5.5	13.0	·	3.4	3.8	14.3	3.0	6.1	4.5	0.6	·	1.0	0.3	0.4	0.8	0.2	1.6	10.6	4.8	121.5	194	+ 58	28	19	15	17
		Herrstein	350	0.2	0.1	0.5	·	2.8	0.4	0.4	3.0	3.6	10.7	14.0	6.7	2.7	10.1	·	1.9	2.1	10.3	0.5	4.8	2.2	0.2	0.2	·	·	·	1.4	·	8.2	10.5	3.8	101.3	187	+ 43	25	17	11	6
		Brauschied	383	0.7	0.0	0.3	0.1	3.4	1.4	2.1	4.0	1.4	7.4	9.3	4.1	3.9	11.8	0.1	0.9	1.0	12.9	0.1	9.8	4.4	0.4	0.3	0.1	·	0.1	0.6	0.9	4.4	9.7	0.8	96.7			30	16	16	13
		Rhaunen	330	·	·	1.2	·	3.6	·	1.8	4.4	6.8	9.2	12.6	5.5	4.2	14.4	2.0	2.2	4.2	11.2	1.8	2.5	3.0	·	·	·	·	0.8	·	·	16.1	9.6	5.4	122.0	193	+ 58	21	20	6	8
		Kirn	190	0.4	·	·	·	0.3	0.4	0.5	2.9	2.4	8.4	10.1	5.4	2.4	8.8	·	2.6	3.5	7.5	0.4	4.0	2.8	0.5	·	·	·	0.4	0.9	·	7.3	12.7	2.4	86.4	205	+ 44	23	15	5	5
		Neuerkirch	350	1.5	0.9	0.5	0.4	4.0	1.7	5.3	4.3	1.1	5.6	6.5	3.9	3.5	11.9	·	1.8	1.6	9.4	0.2	4.1	3.4	0.4	0.3	·	·	·	0.5	1.9	4.0	3.4	6.5	93.6	196	+ 46	27	19	16	15
	Glan	Hauptstuhl	250	·	0.5	0.7	·	5.1	1.4	3.2	12.9	13.2	7.6	17.4	8.1	6.4	8.7	0.1	3.1	5.5	7.4	0.7	3.6	3.0	1.1	0.2	0.1	·	0.3	2.6	·	12.9	20.8	8.9	156.2	294	+ 103	27	20	8	9
		Kusel	240	0.5	·	0.2	·	4.0	0.4	0.8	9.9	4.9	15.6	16.0	6.2	7.5	14.9	·	5.9	3.2	14.6	0.8	4.7	2.5	0.4	0.2	·	·	0.3	1.9	·	11.9	17.2	5.1	149.6	268	+ 94	25	17	11	8
		Grumbach	260	0.1	·	0.9	·	2.7	0.4	1.5	3.0	1.1	12.0	13.0	3.7	2.0	2.0	0.1	1.5	0.4	8.4	0.2	2.0	3.7	0.3	0.1	·	·	·	0.6	0.1	6.2	10.0	2.6	98.6			26	16	7	7
		Kaiserslautern	242	1.4	0.7	0.3	·	3.8	1.8	2.2	6.8	3.0	11.6	16.7	3.4	3.8	4.8	·	1.6	1.9	7.4	0.4	3.7	3.9	1.4	·	·	·	0.1	1.3	·	1.9	16.0	4.8	104.7	206	+ 53	25	21	10	8
		Wolfstein	200	·	·	1.9	·	3.5	·	0.4	7.0	·	20.0	21.0	4.5	6.3	7.1	·	·	7.1	4.6	1.0	5.5	3.2	0.9	·	0.2	·	0.3	1.2	·	6.7	14.0	1.0	117.4			21	17	4	4

* Abentheuerhütte 420

1938 **Tägliche Niederschlagshöhen in Millimetern, gemessen um 7 Uhr morgens** Januar

Flußgebiet		Ort	Seehöhe m	1	2	3	4	5	6	7	8	9	10	11	12	13	14	15	16	17	18	19	20	21	22	23	24	25	26	27	28	29	30	31	Monatssumme mm	% d. Norm.	Abweichung v. d. Norm	Zahl der Tage mit Niederschl. ≥0.1	≥1.0	≥0.1	⊠
Nahe	G.	Hundsbach	370	06	02	09	00	40	05	10	33	14	133	104	32	17	71	.	30	09	89	03	23	18	02	·	·	·	03	07	00	57	80	17	814	173	+39	25	16	12	9
	N.	Duchroth	240	05	·	07	·	38	00	13	18	08	38	57	13	08	49	·	23	03	70	01	18	09	·	·	05	·	·	02	02	20	53	75	535	173	+29	23	13	9	12
	Alsenz	Langmeil	226	11	·	04	·	50	21	12	35	09	71	85	24	19	34	·	10	06	71	17	58	30	09	·	03	·	11	09	00	24	111	42	776	190	+37	25	19	6	8
		Alsenz	146	11	05	10	03	85	·	09	22	18	73	71	33	11	29	·	13	02	101	01	29	13	25	01	·	·	·	·	·	16	65	27	643	178	+28	24	16	7	7
	Nahe	Kreuznach	136	06	·	00	00	19	·	00	·	21	48	21	00	50	29	·	02	00	26	·	31	11	·	·	00	·	·	00	·	32	48	29	400	121	+ 7	14	12	4	2
		Reichenbacherhof	458	·	20	03	·	36	·	43	37	12	122	93	56	32	100	·	10	26	121	05	78	28	06	·	·	01	07	04	18	44	150	57	110.9	210	+58	25	19	13	16
		Rupertsecken	489	15	10	·	05	55	23	10	30	70	112	127	37	20	39	·	13	·	105	06	38	48	13	·	·	·	·	03	·	34	70	04	887	178	+39	23	19	12	12
		Wöllstein	130	04	02	01	·	36	02	00	04	03	60	49	36	31	32	·	16	02	70	·	45	19	10	·	·	·	·	·	00	25	93	40	580	176	+25	21	14	8	6
Lahn b. Nahe	Rhein	Aßmannshausen	178	05	02	·	01	43	08	15	20	08	103	77	20	15	26	·	02	02	69	·	45	13	08	·	·	·	·	05	07	23	61	90	688			24	14	11	6
		~~Kammerforst~~ *	464	·	04	05	05	66	·	43	30	09	60	46	23	35	32	·	·	·	13	·	24	22	·	·	·	02	·	·	13	35	87	189	743			20	15	11	10
		Steeg	110	15	61	23	01	39	·	23	38	15	61	66	31	21	83	·	02	06	69	·	33	14	09	·	02	·	·	07	13	48	154	56	810	178	+40	25	17	10	5
		St. Goarshausen	80	10	·	10	·	40	·	40	23	52	31	61	15	05	84	·	18	00	52	·	11	44	24	·	·	·	·	22	00	83	104	22	751	172	+36	20	12	5	8
Lahn	Lahn	Feudingen	410	01	00	04	06	16	21	57	151	68	86	107	34	255	429	03	84	71	151	·	55	28	30	01	03	·	33	78	28	366	172	06	2393	212	+124	28	21	16	11
		Quotshausen	340	01	·	04	06	09	08	12	80	171	71	80	32	114	300	·	29	39	120	05	27	09	14	·	01	·	24	39	04	190	160	16	1436	200	- 72	27	18	15	14
		Amönau	224	·	·	01	03	16	03	·	71	39	88	92	15	57	179	01	33	32	71	01	10	02	·	·	·	·	09	14	10	110	74	09	881			24	16	12	6
	Ohm	Homberg a.d.O.	266	14	00	02	06	33	14	42	59	27	52	112	18	52	322	·	29	41	98	00	14	22	37	·	·	·	10	19	00	139	78	16	1246	314	+66	24	21	13	12
		Kirchhain	208	05	·	00	02	22	02	26	02	24	40	50	07	26	274	·	15	23	64	00	12	09	34	00	00	·	·	09	05	104	96	08	862	220	+47	23	14	12	8
		Rosenthal	302	09	05	·	03	48	11	09	79	105	74	82	27	54	142	·	33	36	53	·	28	06	25	·	·	·	·	18	31	113	78	27	1096	278	+58	24	19	16	17
	Dill bis Ohm	Marburg (Phys. Inst.)	238	04	·	·	04	29	02	05	76	36	57	74	15	58	278	·	23	42	62	·	22	07	41	·	·	·	08	10	03	114	86	15	1011	194	+49	24	17	13	8
		Rüchenbach	245	02	00	00	04	20	03	04	64	32	53	106	20	63	285	·	25	52	71	04	25	08	35	00	00	·	10	20	03	146	125	19	1199	197	+59	25	18	13	12
		Gießen (Senckenbergstraße)	158	06	01	00	00	48	02	27	28	29	35	46	12	34	152	·	34	43	43	·	16	18	50	·	00	·	09	05	00	78	87	27	830	184	+38	23	18	11	8
		Niederkleen	208	11	02	·	·	38	10	36	36	44	37	34	18	57	154	02	29	35	98	01	11	14	21	01	01	01	14	12	·	89	120	56	962	192	+46	28	22	8	6
	Dill	Dillbrecht	352	07	00	03	08	13	45	106	92	54	77	84	31	174	294	01	37	53	95	02	34	40	45	02	06	00	21	41	37	192	169	25	1788	195	+87	29	22	16	15
		Mandeln	363	00	·	00	09	06	23	50	128	55	69	78	26	134	191	·	32	55	82	·	51	31	30	·	06	·	33	49	27	157	168	08	1498	167	+57	24	20	14	11
		Dillenburg	227	·	·	·	23	12	38	87	112	13	78	44	37	06	185	23	12	140	108	27	24	38	24	·	23	·	14	42	14	116	83	38	1361	206	+70	26	25	13	5
		Erda	300	09	01	03	04	19	03	05	09	18	82	106	11	01	160	02	08	52	64	·	03	11	37	·	02	·	08	23	02	126	104	18	898	158	+33	28	14	16	11
		Greifenstein	415	00	·	00	02	30	25	79	72	56	52	181	54	135	285	·	40	132	40	21	13	13	15	·	·	·	25	38	69	25	110	00	1512	194	+73	23	22	12	15
	Aar bis Dill	Mengerskirchen	414	10	02	08	11	23	20	30	89	83	71	135	45	191	242	03	17	104	70	12	31	28	40	06	05	·	23	84	33	250	116	79	1851	278	+100	30	25	16	5
		Weilburg	225	10	00	05	·	30	10	25	61	40	45	54	46	87	189	·	14	65	97	·	28	18	27	·	00	·	18	06	15	110	113	14	1187	195	+58	24	22	13	11
		Gemünden	258	10	·	06	·	50	10	43	48	16	29	85	39	87	158	·	14	53	76	·	29	16	20	·	01	·	18	02	17	79	80	55	1035	171	+43	25	22	14	11
		Kamberg	216	20	01	02	06	70	13	50	19	09	35	60	31	79	76	·	·	18	77	04	11	17	18	·	·	·	07	01	09	50	43	76	802	186	+37	26	18	11	10
		Limburg	110	·	·	05	02	30	08	40	49	10	35	59	34	115	149	·	00	34	75	06	11	08	15	·	01	·	06	04	11	90	98	47	942	209	+49	24	16	8	3
		Westerburg	330	04	01	02	·	24	20	286	120	242	08	199	37	216	144	·	72	100	44	40	50	36	19	02	·	·	·	34	53	238	134	42	1216.7	344	+128	26	21	15	13
	Aar	Bad Schwalbach	320	16	04	04	02	53	10	43	18	06	81	106	36	45	78	·	15	06	86	·	31	30	11	01	·	·	17	08	38	92	74	80	981	163	+38	27	20	17	15
		Kemel	520	14	06	03	01	61	10	63	36	28	69	102	44	64	103	·	07	06	93	00	48	26	11	00	·	·	14	10	60	35	86	132	1108			26	20	18	16
		Panrod	340	15	05	04	18	62	16	09	51	16	37	65	35	52	91	·	·	35	43	02	11	07	16	·	05	·	04	03	06	56	161	07	832	180	+37	27	17	13	13
	Lahn	Holzhausen a. d. H.	382	12	37	·	12	81	16	57	11	28	38	82	38	29	58	19	04	·	71	·	20	12	27	·	·	·	·	·	56	04	121	31	860	165	+34	23	21	12	12
		Montabaur	235	00	00	00	·	02	14	49	30	20	35	65	13	143	187	·	03	50	69	00	43	00	07	00	00	·	·	14	04	40	53	50	961	141	+28	20	16	10	10
		Bad Ems	83	12	02	09	01	32	19	119	14	02	28	61	13	34	108	03	01	07	104	00	28	24	17	01	01	·	08	09	78	22	80	92	923	180	+41	29	18	12	9
R.	R.	Koblenz	65	08	04	04	·	29	·	78	·	·	56	51	10	05	78	·	02	01	72	·	08	·	28	·	08	·	09	06	33	35	58	72	649	155	+23	22	12	8	9
Mosel	Mosel	Perl	230	10	·	05	·	47	08	15	113	90	40	85	82	84	87	·	20	80	58	15	34	88	06	03	·	·	06	27	15	65	205	16	719.4	209	+62	26	21	9	5
		Wincheringen	260	07	00	01	·	50	04	11	81	66	77	123	70	29	129	03	25	100	122	05	55	38	08	05	01	·	02	37	04	53	146	35	1287			28	18	10	5
	Sauer	Winterspelt	500	02	·	14	09	04	23	41	84	32	46	162	41	19	191	41	54	65	54	04	46	19	10	23	23	12	·	34	39	129	110	69	1394			29	25	11	12
		Daleiden	480	..	·	09	08	15	07	14	65	50	66	104	71	37	153	00	26	33	86	14	65	12	10	00	04	00	07	22	18	59	145	46	1146			26	21	12	11
		Schneifelforsthaus	657	14	07	06	·	30	10	36	95	69	45	153	69	67	235	00	57	45	119	13	25	37	14	06	07	01	12	54	54	115	138	130	1661	373	+70	29	24	19	19
		Prüm	475	03	01	06	08	04	27	42	63	57	23	16	96	105	145	75	01	43	63	22	20	34	11	06	03	01	05	03	90	115	42	80	1203	266	+48	31	20	14	27
		Ringhuscheid	470	08	·	06	·	20	·	14	75	70	81	137	83	43	164	·	44	45	81	·	79	20	09	06	05	·	08	26	05	89	133	41	1292	263	+50	25	18	13	16

* Dickschied 420

Tägliche Niederschlagshöhen in Millimetern, gemessen um 7 Uhr morgens

Januar

Flußgebiet		Ort	Seehöhe m	1	2	3	4	5	6	7	8	9	10	11	12	13	14	15	16	17	18	19	20	21	22	23	24	25	26	27	28	29	30	31	Monatssumme mm	% d. Norm.	Abweichung v. d. Norm.	Zahl der Tage mit Niederschl. ≧0.1	≧1.0	✳ ≧0.1	☒
Mosel	Saar	Outschied	345	(0.7)	·	1.8	3.8	2.0	0.5	2.4	4.2	0.5	0.7	9.4	6.2	1.4	10.5	·	2.3	4.5	5.0	4.2	5.9	1.7	(0.6)	·	·	·	0.5	2.9	4.5	15.7	9.8	4.5	104.2			26	19	11	9
		Schankweiler	250	0.7	0.4	0.8	0.0	2.9	0.0	0.9	5.9	4.6	5.6	19.2	9.6	3.2	11.1	0.4	4.8	1.3	5.9	1.1	9.1	1.4	0.5	0.4	·	0.2	0.7	2.8	1.1	9.8	9.7	3.8	117.3	232	+67	28	19	9	5
		Wawern	445	0.0	·	·	·	0.6	·	0.8	4.0	6.0	2.0	9.1	6.3	2.5	11.8	·	3.3	3.0	5.6	0.3	2.7	·	0.5	0.4	0.3	·	0.1	1.1	0.0	4.7	5.0	4.0	74.1	112	+ 8	22	15	10	16
	Saar, Blies	Fürth	280	0.5	·	(0.7)	·	4.8	0.6	1.5	9.7	13.0	6.9	14.6	10.0	8.4	12.5	·	4.5	13.2	7.5	2.2	5.0	3.8	·	·	1.0	0.8	·	3.0	0.2	(5.7)	23.5	4.5	157.1	391	+117	25	20	10	8
		Trippstadt	425	1.3	1.3	0.6	·	0.7	2.4	2.2	7.5	18.5	10.1	9.4	9.4	8.8	8.4	·	7.1	4.2	8.0	3.1	5.2	7.1	3.2	·	·	·	·	2.1	·	6.2	23.5	2.9	147.0	250	+ 88	22	19	8	12
		Zweibrücken	227	1.9	0.0	1.3	·	3.4	1.2	4.5	8.6	9.3	11.2	8.8	8.5	8.2	8.4	0.1	2.1	4.6	6.5	2.5	5.3	4.1	0.7	0.3	0.0	·	0.4	2.7	·	7.4	20.6	6.0	137.1	205	+ 70	26	22	8	9
		Pirmasens (Stadtgärt.)	350	·	·	·	·	3.3	5.5	10.0	11.7	9.9	10.9	9.2	9.9	7.7	11.2	·	2.7	6.3	5.8	1.6	9.1	6.4	1.2	0.7	0.2	0.3	1.2	3.9	1.2	10.1	22.3	3.1	165.4	266	+103	26	23	14	7
		Hornbach	230	1.7	0.0	0.6	0.0	3.0	2.1	4.2	7.3	6.9	9.4	7.9	8.0	5.9	6.0	·	3.3	5.3	5.4	1.3	7.2	4.9	0.8	0.2	0.1	·	0.8	0.3	3.1	8.5	18.2	10.0	131.6	236	+ 76	27	21	11	9
	Saar	Spieser-Mühlenthal	240	0.8	0.2	0.5	·	3.9	1.5	2.5	11.7	16.0	10.0	9.5	9.8	10.3	11.3	·	1.6	7.0	9.5	1.5	11.5	3.9	0.6	0.5	0.1	·	0.5	2.9	0.2	9.6	21.0	5.5	163.9	208	+ 85	28	20	11	10
		Saarbrücken (Fl.)	205	0.6	0.0	0.4	·	3.3	1.3	3.6	8.1	4.9	13.6	10.9	5.7	3.9	7.4	·	1.5	6.4	6.4	0.2	7.0	5.1	0.2	0.5	·	·	0.1	2.6	1.0	6.1	19.7	6.3	126.8	205	+ 65	26	20	10	7
		Heusweiler	230	1.2	·	0.2	·	4.8	1.2	2.4	9.6	9.2	7.3	9.4	8.9	7.0	8.2	1.0	1.7	12.3	6.3	0.6	6.7	2.1	4.0	0.8	·	0.2	0.6	1.8	·	9.7	19.0	11.3	147.5	243	+ 87	27	22	8	7
		Lauterbach	220	1.0	0.1	0.4	4.5	0.9	·	2.3	11.3	6.0	8.8	8.5	6.1	4.4	9.4	0.0	2.1	11.9	1.0	1.9	8.5	6.9	0.0	0.5	0.0	0.0	·	2.5	1.2	12.3	17.4	1.1	131.0	242	+ 77	25	21	10	8
		Saarlautern	180	0.2	·	0.1	·	3.7	0.5	1.8	8.9	6.4	10.9	10.3	7.9	6.7	8.2	0.2	2.7	11.9	7.2	0.7	8.1	5.0	0.2	0.3	·	·	0.5	1.4	0.4	8.5	20.4	1.5	134.6	255	+ 82	27	18	10	8
		Hermeskeil	525	3.3	0.6	0.6	0.0	4.9	2.9	2.7	12.3	16.5	8.5	20.8	8.7	7.2	22.3	·	3.2	8.0	16.1	2.1	11.6	7.2	0.3	1.0	·	·	0.0	2.6	·	11.0	29.6	2.3	206.3	229	+116	25	22	8	13
		Losheim (Bez. Trier)	300	0.6	·	0.2	·	3.9	1.2	1.5	12.8	8.9	10.0	10.0	9.4	7.0	0.2	·	2.9	10.5	16.8	1.0	11.1	3.7	·	0.3	0.9	·	0.6	0.3	·	12.1	15.7	12.5	154.1	190	+ 73	25	18	11	7
		Limbach	275	0.4	·	0.1	·	4.2	1.2	2.0	11.8	9.0	18.8	10.7	10.5	7.0	13.4	·	2.2	9.3	15.6	1.1	6.9	5.5	0.2	0.5	0.1	·	0.5	1.9	0.1	11.8	19.4	5.9	172.1	253	+104	27	10	9	15
		Marpingen	280	0.5	0.2	0.3	·	3.8	1.0	2.0	10.4	12.2	10.5	12.3	9.8	9.6	15.0	·	2.7	10.7	12.5	1.3	6.0	5.3	0.2	0.3	0.8	·	0.5	1.5	0.0	14.0	16.0	5.8	165.2	220	+ 90	28	20	11	15
		Kerprichhemmersdf.	183	·	·	·	·	4.6	·	3.2	8.6	9.0	8.3	13.1	7.0	6.2	12.	·	4.1	9.9	9.5	·	10.0	5.2	0.2	0.8	·	·	0.1	2.2	0.5	11.3	20.7	4.9	152.3	282	+ 98	22	18	5	4
		Merzig	175	0.2	·	0.3	2.3	2.4	0.8	1.2	10.0	9.2	15.9	11.2	10.8	4.7	17.2	0.1	2.9	10.5	9.8	1.3	5.2	6.1	0.2	0.5	0.1	·	0.7	1.9	0.2	11.9	27.2	3.2	168.0	247	+100	29	20	10	6
		Oberemmel	210	0.4	·	·	·	4.2	0.5	0.3	7.2	2.9	10.3	15.0	5.5	1.6	14.0	·	1.9	6.0	8.5	0.2	9.7	5.8	1.1	0.1	·	·	·	3.5	0.1	3.3	14.5	3.5	120.1			24	18	6	5
	Mündung bis Saar	Trier (Egbertstr.)	146	0.5	0.0	0.4	·	3.3	0.6	0.3	5.9	0.9	12.0	15.2	8.2	1.9	11.4	·	1.1	4.0	11.1	0.3	10.0	3.4	0.4	0.2	·	0.0	0.7	0.5	0.5	4.6	8.8	3.4	109.6	216	+59	26	15	7	4
		Newel	365	0.9	0.2	0.3	·	4.3	0.7	0.8	7.8	1.6	8.8	16.4	7.4	3.6	10.7	·	2.5	2.9	8.6	1.6	5.4	2.2	0.3	0.4	0.2	0.1	0.7	2.1	0.9	5.8	7.6	2.6	101.4	171	+42	29	18	12	12
		Schillingen	515	1.2	1.1	0.2	·	10.9	0.2	4.3	5.2	13.5	8.3	8.1	9.5	7.1	26.4	2.1	3.2	17.2	15.3	1.2	7.4	7.1	1.3	0.2	·	·	·	0.3	0.0	8.4	5.4	9.3	174.7			26	22	14	17
		Gerolstein	378	0.9	0.3	1.2	·	3.3	2.0	1.2	14.1	8.7	8.4	25.8	9.2	6.9	30.4	·	8.3	6.7	10.3	1.4	4.8	1.7	·	1.5	0.0	0.0	0.8	4.3	1.3	17.8	14.9	7.7	193.9	270	+122	26	23	13	10
		Wilsecker	335	0.2	0.3	0.6	0.0	0.6	0.3	0.9	6.0	6.8	7.7	10.7	8.6	5.7	12.2	0.1	5.6	3.2	7.1	0.8	5.7	0.8	0.4	0.2	0.2	0.2	0.2	2.2	0.1	7.0	6.7	4.7	105.2			30	15	13	10
		Meisburg	480	0.5	0.2	0.4	·	2.2	·	2.4	8.6	5.4	8.2	15.4	10.4	4.8	24.6	·	9.5	6.0	8.9	2.0	2.4	1.9	1.3	0.3	0.1	·	1.2	4.0	0.8	13.2	14.8	7.0	156.5			27	21	14	17
		~~Bruch~~ ×	~~192~~	0.4	0.7	0.7		5.2	0.5	1.2	5.0	4.6	5.2	10.9	5.9	5.9	9.8	·	1.3	2.1	6.2	0.8	6.2	3.3	0.9	0.7	0.2	·	1.7	1.6	·	6.0	7.2	1.7	95.3			27	13	11	8
		Leiwen	139	·	0.0	1.0	·	6.1	1.8	0.6	4.3	1.6	7.7	13.4	6.1	2.5	10.1	·	0.6	1.9	6.4	·	4.4	5.0	1.3	0.4	·	·	1.9	1.5	·	5.8	8.1	3.4	95.9	213	+ 51	23	20	6	6
		Gornhausen	485	0.9	·	1.1	0.1	5.9	2.5	2.0	7.0	2.8	12.1	14.5	11.0	6.2	14.4	·	0.6	3.6	11.6	0.5	7.4	5.6	3.4	0.7	0.2	·	0.6	1.9	0.4	9.1	8.5	3.0	137.6	209	+72	27	20	15	11
		Altburg	535	0.5	0.3	·	0.1	2.0	0.0	1.4	9.7	6.4	4.8	12.2	6.7	4.2	20.3	0.0	7.5	4.4	5.6	1.5	0.8	2.2	0.4	0.2	0.1	·	0.5	2.8	0.8	12.8	11.4	0.5	120.1			27	17	13	16
		Wittlich (Heffels)	190	·	·	·	·	3.8	1.8	1.9	3.6	5.7	4.3	11.9	7.8	3.8	10.3	·	0.7	1.7	6.1	1.5	5.7	4.2	0.9	·	0.6	·	0.9	0.6	·	5.5	11.2	0.0	94.5	194	+ 46	22	17	4	4
		Bernkastel-Cues	120	0.4	0.8	0.1	0.0	5.0	1.8	1.7	3.9	0.5	8.0	10.9	4.6	4.4	11.6	·	0.4	1.0	7.4	0.1	2.0	4.7	2.0	0.5	0.3	·	0.1	1.0	0.2	3.4	8.7	3.6	88.3	193	+ 40	27	18	9	8
		~~Altlay~~ ××	~~350~~	1.0	0.3	0.7	2.3	5.0	2.0	2.1	5.1	2.9	7.0	11.5	5.1	4.7	12.6	0.1	0.7	1.5	8.9	0.2	4.6	4.7	2.2	0.8	0.1	·	0.2	1.5	0.4	5.6	10.0	1.3	103.1			30	20	13	10
		Hontheim	390	·	·	·	0.6	1.4	·	·	11.9	5.7	14.8	7.3	6.6	7.2	5.5	·	·	5.3	3.4	4.3	3.1	·	·	3.2	·	·	5.1	·	0.8	8.0	21.2	1.3	122.7	220	+67	19	17	7	11
		Demerath	420	·	·	·	1.1	3.2	1.1	2.5	6.2	5.6	5.5	10.9	5.8	4.8	19.5	·	7.6	2.6	6.1	1.9	2.1	1.1	1.8	1.5	1.5	·	0.4	2.5	4.4	11.8	10.6	2.4	129.5	181	+58	26	25	11	6
		Blankenrath	397	1.9	0.5	2.1	0.2	5.4	2.0	1.7	5.1	3.9	4.3	7.9	5.5	6.2	15.5	·	4.4	1.8	8.8	1.9	5.2	4.7	1.7	·	1.3	·	1.3	1.1	2.8	5.2	8.8	4.3	115.5	228	+65	28	26	17	14
		Düngenheim	460	0.4	0.6	0.5	0.0	3.6	1.4	1.2	3.7	1.5	5.6	8.0	3.0	1.6	14.5	0.1	0.1	1.7	8.4	0.5	0.7	0.8	0.1	0.0	0.1	0.0	0.1	0.5	1.2	4.5	1.6	3.8	84.2	145	+26	28	16	10	10
		Treis/Mosel	96	0.4	0.3	0.5	0.0	4.6	0.0	1.9	3.8	1.2	6.3	9.6	2.3	2.0	11.2	·	3.7	1.1	4.8	0.3	2.1	2.0	1.1	0.0	0.2	·	·	1.1	0.7	3.1	11.6	11.0	86.9	229	+49	25	19	12	8
		Münstermaifeld	270	0.4	·	0.2	0.0	3.9	0.5	1.1	1.3	0.7	3.3	5.7	1.3	0.7	7.8	0.0	0.3	0.4	3.9	0.0	1.0	1.2	0.9	0.1	0.0	·	·	0.5	2.5	2.4	6.3	16.5	62.9	197	+31	24	14	11	12
		Lingerhahn	480	(7.1)	2.1	0.3	·	4.6	2.7	5.6	4.7	1.9	5.8	7.9	2.0	2.4	12.4	·	1.3	0.8	7.1	0.2	3.4	0.3	0.9	0.1	·	·	0.4	0.5	1.9	6.3	1.1	18.9	94.7			27	19	13	(14)
Ruhr bis Mosel	Rhein	Selters	242	1.9	0.1	0.1	1.4	2.1	3.9	8.8	4.1	4.4	4.2	8.2	4.7	12.2	21.5	·	1.1	3.4	7.2	1.1	4.0	3.2	1.7	0.2	1.0	0.0	0.4	1.4	4.1	14.1	11.9	3.6	136.0	197	+ 67	29	25	19	13
		Niedermendig	216	·	0.8	·	·	3.8	1.6	1.2	2.8	(1.2)	2.3	(7.3)	1.8	1.2	9.6	·	(2.9)	0.3	7.4	·	0.3	2.0	·	·	·	·	(11)	(1.5)	2.7	2.7	12.9	5.9	71.4	173	+ 30	22	18	9	7
		Neuwied	65	0.9	0.1	·	·	3.5	3.0	12.2	0.4	0.6	1.6	3.8	1.0	1.7	5.2	0.3	·	0.0	7.4	·	0.8	2.3	0.9	0.1	0.5	0.0	0.2	0.0	5.0	0.9	8.3	8.3	69.0	168	+ 28	24	13	9	9
	Wied	Hachenburg	370	·	·	·	·	(3.0)	2.7	(9.9)	(6.8)	(5.6)	(5.2)	(8.7)	(3.6)	22.3	36.1	·	3.9	4.3	3.1	·	7.2	(2.8)	(1.9)	·	·	·	0.4	2.5	3.8	19.7	7.1	2.4	169.0	196	+ 83	22	21	12	10
		Altenkirchen	220	0.6	·	0.1	1.2	2.8	4.4	8.1	3.9	5.5	1.8	10.2	7.6	9.2	26.6	·	·	5.0	8.7	1.5	1.9	3.4	·	·	2.8	·	1.5	2.3	4.5	13.2	5.0	7.1	138.9	183	+ 61	25	23	13	5
		Harschbach	290	1.5	·	·	·	3.2	3.2	16.8	3.1	6.5	4.3	11.0	4.7	13.5	27.5	·	1.6	3.3	5.3	0.5	4.3	3.0	1.5	·	0.4	0.1	0.7	2.3	3.1	19.0	8.2	5.3	147.9			25	22	12	14
		Asbach	264	1.6	·	·	1.8	4.2	4.8	12.1	·	2.3	2.3	4.5	4.3	11.6	27.3	·	3.1	0.2	8.4	·	6.1	2.7	1.2	·	1.6	·	0.6	1.6	3.5	·	8.2	7.5	126.5	193	+ 61	23	21	10	9

× Orenhofen 365

×× Fronhofen 420

1938 **Tägliche Niederschlagshöhen in Millimetern, gemessen um 7 Uhr morgens** Januar

Flußgebiet		Ort	Seehöhe m	1	2	3	4	5	6	7	8	9	10	11	12	13	14	15	16	17	18	19	20	21	22	23	24	25	26	27	28	29	30	31	Monatssumme mm	Monatssumme % d. Korr.	Abweichung v. d. Norm	Zahl der Tage mit Niederschl. ≥0.1	≥1.0	* ≥0.1	☒
Ruhr bis Mosel	W.	Scheuerchen	260	10	00	·	·	47	36	141	07	138	32	106	32	90	105	·	·	05	56	·	48	25	13	06	·	·	·	16	72	48	67	90	119.0	183	+54	22	19	11	5
	R.	Rheinbrohl	55	24	·	·	09	34	31	113	22	15	34	78	08	13	63	·	03	·	78	·	03	73	01	·	00	·	·	11	45	19	143	37	85.7	215	+46	22	17	7	8
	Ahr	Ahrhütte	400	15	07	15	·	38	19	27	59	14	43	109	28	33	145	·	41	12	64	06	09	19	13	·	·	·	03	26	72	111	95	70	109.1			26	20	11	12
		Dreis	475	12	12	08	·	45	15	24	55	13	58	106	45	51	174	·	59	28	74	02	31	20	10	02	·	·	08	17	80	63	127	23	123.2	187	+57	27	23	16	15
		Kelberg	482	10	17	20	·	49	45	27	68	44	38	126	45	40	79.5	·	40	19	90	05	15	18	·	02	02	·	08	25	69	89	119.0	35	133.1	233	+76	27	23	15	8
		Aremberg	540	(16)	28	11	05	31	20	16	23	·	18	41	·	27	100	0.0	2.0	07	63	01	07	09	11	·	·	·	05	24	19	64	43	25	64.0	133	+16	25	19	15	6
		Nürburg	621	21	16	·	·	56	34	49	45	32	38	59	25	20	141	·	31	10	96	02	15	33	12	·	09	·	03	42	73	47	118	53	108.2			26	23	15	16
		Adenau	302	(16)	12	15	·	64	73	05	35	17	21	105	13	15	125	0.3	2.9	06	64	01	11	28	11	09	01	·	05	21	08	11	159	19	96.0	188	+45	28	21	12	6
		Kesseling	240	14	05	03	·	63	44	53	24	11	38	101	10	02	111	·	06	16	90	·	05	20	17	·	02	·	07	25	03	25	61	102	86.2			26	18	12	8
		Houverath	348	04	·	·	34	40	52	49	05	12	37	62	17	03	143	·	29	34	84	·	13	23	16	02	·	·	08	28	02	93	65	25	87.4			25	19	9	13
		Ahrweiler-Land*	110	03	01	13	·	57	31	49	24	32	11	62	29	27	94	·	·	13	54	·	17	12	41	17	03	·	02	19	·	41	89	37	83.8			25	21	9	3
	R.	Remagen	55	08	13	·	02	45	38	68	12	46	24	45	24	36	81	·	02	·	62	·	37	39	12	05	02	·	11	03	58	41	96	38	83.8	205	+45	26	20	9	3
		Bonn	60	02	·	04	·	46	25	34	02	21	34	38	13	61	149	·	·	02	61	·	19	17	16	·	·	·	·	01	46	35	67	37	79.5	200	+40	22	17	6	6
	Sieg	Hohenroth	635	17	(20)	24	60	·	82	124	236	56	87	132	164	143	222	7.7	56	85	100	63	74	34	55	19	·	·	64	143	160	30	118	21	244.0			27	27	17	24
		Hilchenbach	355	26	05	02	11	29	52	82	112	112	75	126	32	228	382	00	58	68	141	00	47	40	48	01	14	00	34	62	37	258	166	34	228.2	200	+114	28	25	17	16
		Eichen	302	02	01	00	10	31	89	110	80	50	100	90	53	298	355	00	49	70	119	08	29	25	26	05	07	00	38	85	25	339	118	11	229.9	215	+123	28	23	15	14
		Siegen (Kläranlage)	295	11	·	02	03	29	43	49	98	60	60	59	33	191	395	02	21	60	110	02	25	21	24	02	10	·	03	36	38	233	141	40	182.1	212	+36	29	23	14	10
		Niederschelden	225	08	00	00	03	19	29	28	92	67	77	74	37	245	450	00	14	62	113	13	36	17	11	02	07	·	29	51	44	287	140	31	198.6	195	+97	27	23	13	(17)
		Kirchen	195	13	·	·	·	37	22	71	54	46	54	57	27	241	340	·	09	70	85	·	35	29	16	·	14	·	09	31	112	206	90	35	172.3	212	+91	24	23	12	13
		Burbach	360	20	03	·	15	10	43	59	82	61	55	101	42	166	301	02	96	32	136	05	32	15	19	04	04	01	41	45	95	223	122	31	186.1	184	+85	30	24	16	12
		Morsbach	210	10	01	·	10	31	28	96	140	67	52	71	43	242	460	02	18	10.0	115	08	32	38	20	07	09	02	24	59	87	318	110	38	223.0	223	+123	30	24	14	13
		Salzburg	612	00	·	00	·	18	22	62	68	67	50	58	35	243	409	·	19	78	108	06	26	30	17	03	12	·	18	38	72	259	75	30	181.7			25	23	12	18
		Rossel	120	10	00	·	11	36	46	125	73	45	33	05	49	75.4	167	01	08	9.3	128	06	21	45	22	03	13	01	11	61	59	225	100	71	192.2	216	+103	29	23	13	10
		Blankenberg	170	15	·	·	03	41	34	110	25	25	48	45	45	87	230	00	·	20	48	02	20	36	22	02	09	01	10	20	28	59	67	63	111.5	184	+51	27	22	13	9
		Siegburg	61	12	02	02	04	42	38	133	25	19	17	29	24	30	190	·	01	08	69	·	05	19	30	·	09	·	02	09	39	38	100	59	100.5	177	+44	27	18	11	7
	Sieg, Agger	Bergneustadt	240	03	·	·	36	·	61	103	135	105	88	91	52	277	408	·	28	156	125	34	73	34	12	04	14	·	28	79	76	375	129	36	256.2	219	+139	26	25	12	8
		Rodt-Müllenbach	410	13	01	01	07	31	44	107	152	102	78	85	46	346	444	·	32	85	103	11	42	32	30	03	11	01	33	93	34	363	137	12	247.9	192	+119	30	25	17	17
		Dreschhausen	330	15	05	00	10	38	41	92	133	50	87	176	02	226	427	·	21	105	122	05	48	33	24	04	10	00	23	80	89	292	106	43	224.7	197	+111	28	24	16	18
		Hülsenbusch	308	14	00	02	07	44	60	119	210	32	73	103	64	241	392	·	27	155	87	21	24	30	26	06	12	·	12	70	79	333	80	08	233.1	220	+127	28	24	14	13
		Loope	118	(16)	13	·	08	22	63	97	117	60	42	82	52	166	401	·	22	122	105	07	26	27	30	06	27	00	20	84	78	287	127	16	211.7	236	+122	28	25	8	(7)
		Seelscheid	213	25	·	·	00	42	37	75	69	44	61	45	39	116	384	03	13	64	81	02	13	30	29	04	20	·	19	32	53	125	75	42	154.2	181	+69	27	24	11	7
		Unterkotten	160	16	01	00	02	34	45	108	115	53	71	92	38	148	423	01	30	108	133	02	39	20	29	02	10	00	02	85	53	302	72	18	207.1	195	+101	29	24	13	10
	Wupper bis Sieg	Brühl	63	04	·	03	01	35	28	45	05	34	24	28	29	55	176	·	00	16	55	·	03	35	00	·	02	·	01	10	42	45	106	66	84.8	185	+39	24	17	7	5
		Wahn	50	12	·	(03)	(05)	47	(32)	116	22	23	33	31	30	65	187	·	·	22	87	·	03	21	43	02	01	·	02	15	36	59	110	25	99.2	194	+48	26	20	8	(4)
		Köln (Flughafen)	49	10	00	01	01	29	30	51	46	06	57	65	19	73	210	·	06	16	45	00	13	15	37	00	07	·	03	23	28	67	58	26	94.2	181	+42	26	20	10	3
		Pulheim	46	(09)	·	04	20	03	74	62	29	04	10	15	26	76	105	102	03	20	36	11	02	05	34	03	09	04	06	48	45	53	22	01	96.1	178	+42	30	18	5	3
		Leverkusen	44	12	·	01	·	39	29	61	19	04	63	59	16	79	204	01	02	17	22	00	12	14	46	·	03	·	00	20	28	29	37	16	89.3	202	+45	25	20	8	3
	Wupper	Kreuzberg	373	14	·	18	·	15	73	138	182	91	14	85	52	402	401	02	46	253	80	08	35	28	54	02	24	00	25	90	67	485	82	85	291.1	279	+158	28	25	13	14
		Hückeswagen	258	19	01	01	03	66	44	153	189	90	15	93	46	293	612	01	40	194	110	08	39	13	31	03	21	01	25	116	69	409	110	20	295.1	222	+162	31	24	15	12
		Schwelm	210	14	03	00	11	58	41	156	221	33	87	134	45	201	432	·	59	157	91	06	53	03	48	00	22	·	20	150	25	395	56	14	253.5	229	+143	27	24	15	15
		Wuppertal-Elberfeld (Westatz.)	178	18	·	00	02	64	48	165	178	23	107	146	39	201	382	·	28	237	80	08	25	08	61	02	20	00	18	169	38	443	58	22	271.0	246	+161	27	23	13	3
		Remscheid (Gasw.)	303	20	·	00	04	47	45	157	102	64	61	105	28	191	488	·	14	181	112	03	28	18	47	03	20	00	19	102	36	321	45	13	226.8	194	+110	27	24	15	8
		Solingen (Schützenstr.)	252	22	·	03	03	52	43	168	107	52	59	98	26	152	420	01	22	175	95	05	34	21	58	03	20	01	11	96	37	292	58	18	215.8	218	+117	30	24	15	13
		Wermelskirchen	310	18	·	·	11	64	89	157	212	32	83	85	89	269	619	·	21	323	111	13	34	28	56	17	·	·	54	123	82	394	21	19	302.4	246	+179	26	26	14	12
	Erft	Münstereifel	290	·	02	03	02	69	43	27	23	29	36	64	03	04	125	01	17	00	13	01	16	18	17	00	00	·	03	15	03	65	103	30	78.2	187	+35	26	17	14	5
		Euskirchen	160	04	05	04	01	50	26	25	05	27	17	25	09	01	100	·	03	·	55	·	14	08	14	·	02	·	·	03	13	40	80	65	59.8	194	+29	25	14	10	6
		Rheinbach	174	·	00	·	06	111	·	75	01	·	16	47	09	05	101	00	09	·	69	·	19	18	12	·	06	·	·	04	06	49	151	32	80.6	202	+41	20	12	3	(5)

* Heimersheim 82

1938 **Tägliche Niederschlagshöhen in Millimetern, gemessen um 7 Uhr morgens** Januar

Flußgebiet		Ort	Seehöhe m	1	2	3	4	5	6	7	8	9	10	11	12	13	14	15	16	17	18	19	20	21	22	23	24	25	26	27	28	29	30	31	Monatssumme mm	Monatssumme % d. Mittl.	Abweichung v. d. Norm.	Zahl der Tage mit Niederschl. ≥0.1	Niederschl. ≥1.0	✳ ≥0.1	⊠
Ruhr bis Mosel	Erft	Metternich	125	1.2	.	.	0.5	1.5	1.2	2.9	.	0.5	2.8	.	1.9	2.9	11.5	.	.	0.6	5.5	.	5.9	2.2	3.2	0.1	.	.	0.3	0.4	0.8	3.6	6.5	10.0	69.9	111	+29	22	15	6	5
		Hergarten	337	.	.	1.3	0.9	3.0	4.1	.	.	0.4	7.5	5.7	1.1	1.9	19.8	.	0.8	1.2	8.8	.	3.2	1.1	1.6	.	.	0.3	0.5	1.7	0.5	10.2	14.3	4.5	94.4	174	+40	23	16	7	4
		Erp	127	0.1	0.5	0.4	0.4	2.4	1.6	3.2	0.3	1.2	2.5	4.0	1.3	1.7	12.5	.	.	0.3	6.6	.	3.3	0.6	3.0	0.2	.	.	1.2	1.1	.	2.2	9.9	9.8	70.3	194	+34	25	17	10	1
		Oberbolheim	103	.	.	2.0	.	3.0	.	1.2	.	.	4.1	4.2	1.5	2.2	12.5	.	.	.	5.6	.	1.3	0.4	3.1	.	0.4	.	.	2.3	.	11.2	1.9	3.4	66.3			17	15	3	1
		Bergheim (Martinswerk)	74	.	.	0.4	.	3.6	2.5	3.2	2.5	1.0	6.6	7.0	0.1	6.2	18.0	0.2	0.5	1.4	3.4	0.4	.	1.0	4.5	.	0.3	.	0.4	1.3	5.3	4.0	1.3	4.6	84.5			25	18	4	3
		Neukirchen	56	0.0	0.0	0.0	1.6	.	3.0	8.9	12.7	4.6	8.6	13.9	2.0	12.3	12.3	0.1	2.6	1.9	3.6	0.6	2.7	3.7	3.5	0.0	0.2	0.7	2.8	2.1	0.0	8.7	6.2	2.1	121.4			25	21	3	3
	Rhein	Benninghof	130	1.8	.	0.1	0.8	3.9	4.5	13.6	10.3	2.4	7.8	14.8	5.1	19.9	33.9	.	0.2	11.5	3.3	2.0	2.2	2.8	5.7	0.1	1.6	.	1.2	12.1	1.6	22.1	4.5	1.2	183.4			28	24	11	8
		Düsseldorf-Gerresh.	67	0.2	.	0.1	0.2	4.2	3.7	7.0	9.9	4.1	8.1	15.4	2.5	12.4	26.9	1.0	0.2	4.9	2.3	1.5	2.9	1.0	7.1	0.1	0.8	.	0.4	7.7	1.1	8.2	3.7	.	138.5	221	+74	28	21	7	10
		Krefeld	38	1.7	.	0.7	.	7.1	2.3	3.7	3.9	0.6	10.1	9.7	1.7	11.1	25.1	.	0.3	1.3	2.7	0.4	0.8	0.7	4.2	0.1	0.7	.	0.6	6.2	1.3	9.1	4.5	2.0	106.6	243	+63	27	18	6	7
		Duisburg (Bot.Gart.)	39	1.2	.	0.6	.	2.6	2.5	7.3	6.1	1.0	9.9	11.8	1.2	15.6	34.7	.	0.4	5.4	3.7	0.2	3.4	0.7	6.2	.	0.3	0.0	1.0	7.8	1.0	16.1	3.9	1.0	145.6	240	+85	26	21	6	6
Ruhr	Möhne bis Quelle	Brunskappel	410	0.8	2.8	1.9	1.8	0.4	20.3	14.4	4.5	.	6.8	7.6	1.9	13.2	29.5	0.1	6.2	2.2	10.4	3.9	0.9	2.9	3.6	0.1	1.0	0.0	4.5	3.6	7.1	22.1	16.2	0.6	191.3	179	+84	29	23	16	15
		Bigge	329	2.5	2.5	.	2.3	7.2	7.4	8.7	2.0	3.3	5.1	6.2	1.5	11.5	31.2	0.2	4.5	1.5	12.1	.	1.8	1.4	4.2	0.0	1.4	0.2	2.7	4.8	8.4	21.9	18.0	1.3	176.8	173	+75	28	26	16	14
		Bödefeld	475	2.3	2.4	1.1	4.5	2.1	7.9	11.7	7.6	4.2	8.1	7.7	3.4	20.8	37.2	0.2	7.3	4.7	6.8	0.1	1.3	3.8	6.1	0.1	0.0	0.1	3.5	6.5	5.6	23.1	12.6	1.7	206.7			30	26	17	16
		Enste	300	2.8	1.0	0.5	1.5	8.6	10.6	12.8	2.1	2.4	5.2	4.8	2.1	12.8	28.4	.	2.4	1.5	11.2	.	0.4	4.3	4.8	0.4	1.5	.	2.9	6.4	6.0	21.8	16.8	1.2	177.2	204	+90	28	25	16	11
		Eslohe	312	1.3	0.9	1.0	1.0	4.5	4.6	9.1	4.8	8.1	17.6	6.4	6.8	26.7	37.2	.	3.9	5.0	14.8	0.0	2.3	1.5	2.2	0.1	0.5	.	2.3	5.7	3.6	22.9	10.0	1.8	206.0	198	+102	28	25	15	17
		Arnsberg	189	2.0	0.5	0.3	1.9	6.4	5.0	8.9	2.9	2.6	3.3	5.6	2.1	11.9	31.3	.	4.4	3.3	9.9	.	1.4	1.4	4.0	0.2	1.1	0.1	2.9	6.1	2.7	28.6	12.4	1.2	163.4	196	+80	29	25	15	10
		Allendorf	310	1.3	0.9	0.3	1.8	5.9	3.7	10.6	6.0	3.2	10.0	10.4	3.0	14.6	27.4	.	6.7	3.6	11.5	0.1	2.1	2.0	2.1	.	0.8	0.1	2.7	8.9	4.2	26.3	10.5	0.9	175.6	190	+83	29	23	14	13
		Langscheid	335	1.3	0.7	0.3	0.7	5.5	8.9	8.8	2.3	2.3	3.1	5.5	1.2	12.7	29.0	1.0	4.0	2.1	12.3	0.1	1.1	2.4	3.6	0.4	1.1	0.0	2.0	6.8	2.6	26.0	6.9	0.0	152.7	182	+69	29	23	14	13
	Möhne	Brilon	450	2.3	1.5	1.7	3.8	5.7	6.5	11.0	2.8	4.3	3.6	5.1	1.7	20.0	36.8	.	4.7	2.2	14.5	0.1	2.4	1.4	4.3	0.1	1.4	0.2	3.6	5.9	4.6	36.2	13.2	0.9	201.4	199	+100	30	26	16	15
		Rüthen	380	2.5	1.8	2.1	2.7	4.4	5.2	7.5	0.9	3.5	2.6	4.3	0.8	12.5	32.4	0.2	3.2	1.9	9.2	0.1	1.9	0.3	1.4	0.2	1.4	0.2	1.9	1.1	2.8	23.7	2.9	0.4	136.0	186	+63	31	23	15	13
		Warstein	295	1.3	1.1	0.7	0.3	7.2	4.9	7.0	1.6	3.0	3.8	5.9	1.9	14.9	36.7	.	5.5	4.7	13.8	.	1.9	0.5	3.0	0.0	1.2	.	2.3	4.3	1.4	28.9	7.0	0.7	171.5			27	23	16	15
		Möhnetalsperre	185	0.5	0.4	0.1	0.5	2.6	2.5	8.2	2.1	5.9	3.4	3.9	1.8	10.7	37.4	.	3.9	2.0	6.8	.	2.4	1.4	2.7	.	0.4	.	1.2	3.0	2.4	16.9	5.2	0.3	122.1	151	+41	26	21	13	7
	Ruhr	Neuenrade	324	1.0	0.4	0.1	1.4	4.3	4.7	13.1	7.1	3.4	5.2	7.1	2.3	15.8	34.6	0.1	5.1	3.3	16.6	0.1	2.3	2.9	2.7	0.6	1.3	0.1	2.1	8.7	4.8	21.5	11.7	1.8	186.2			31	25	18	12
		Menden	149	0.5	0.0	0.3	0.5	9.5	4.0	10.7	1.5	3.0	3.5	4.6	1.0	11.0	30.0	0.0	1.5	2.0	8.0	0.0	0.7	0.3	2.5	0.0	0.5	0.0	2.5	5.2	1.5	24.0	10.0	0.0	140.8			25	19	7	4
		Langschede	116	0.3	.	.	.	2.8	0.6	10.8	2.5	3.9	4.1	6.5	1.6	11.1	36.4	.	2.0	2.4	6.3	.	1.4	0.3	3.0	.	0.2	.	1.5	2.8	0.9	22.1	8.3	0.2	132.0	240	+77	24	18	2	3
		Iserlohn	288	0.7	0.3	0.1	1.0	6.2	3.3	12.0	4.8	2.6	8.0	8.7	1.9	9.9	32.2	.	3.7	2.8	7.6	.	0.9	0.7	2.1	.	1.0	.	2.3	7.9	1.7	24.7	7.1	.	154.6	218	+84	26	21	14	9
	Lenne	Kahler Asten	840	1.8	1.5	2.0	1.3	5.6	5.2	14.2	9.8	12.0	9.9	15.8	4.1	18.8	33.9	0.1	9.4	6.0	18.1	0.0	3.5	4.2	6.7	0.0	1.9	0.5	3.5	7.0	12.4	16.4	19.0	7.0	251.6	167	+101	29	27	26	27
		Fleckenberg	352	1.6	0.8	1.0	0.9	4.0	5.4	8.2	6.5	7.5	10.8	11.8	3.9	11.3	30.1	.	8.1	3.8	13.8	.	2.5	1.6	2.0	0.2	0.8	0.1	3.4	5.6	4.6	13.9	13.5	2.4	180.1	186	+83	29	24	17	16
		Altenhundem	305	1.8	0.1	0.5	0.2	3.2	10.9	9.5	0.8	18.8	6.0	5.0	7.2	14.3	27.7	.	4.0	5.4	0.9	.	2.2	1.2	4.0	0.3	0.5	.	.	7.8	8.1	17.5	11.5	.	173.4	190	+82	26	20	14	12
		Olpe	320	1.4	0.5	0.6	0.2	3.6	6.6	5.8	9.1	8.8	0.8	9.6	2.8	22.1	38.4	0.1	1.8	8.3	3.4	0.5	3.2	3.7	2.6	0.2	1.3	0.1	2.5	6.2	7.0	43.4	13.0	1.4	208.2	191	+99	31	23	17	14
		Pütthof	440	0.5	0.1	0.1	0.7	3.1	5.9	8.5	10.3	8.2	4.8	4.0	3.3	18.8	30.0	0.0	1.2	8.1	11.0	0.4	3.0	1.7	3.0	0.1	0.6	0.0	2.7	5.4	4.4	24.2	9.5	1.6	175.2	162	+67	29	22	17	16
		Attendorn	250	0.9	0.1	0.1	0.5	4.9	3.5	6.8	15.5	9.8	11.4	8.8	3.5	19.0	39.4	0.1	3.6	8.0	15.6	0.3	2.9	1.3	2.5	0.2	0.5	.	2.3	8.0	5.7	25.2	13.8	1.1	215.3	217	+116	30	22	13	13
		Serkenrode	350	1.5	0.8	1.2	1.5	1.3	11.1	11.8	7.2	10.8	6.8	8.9	4.4	13.4	34.6	0.1	3.6	3.8	13.6	0.0	2.2	4.0	3.1	0.2	1.8	0.0	3.9	6.3	4.5	18.9	12.8	1.6	195.8	208	+102	29	26	17	13
		Herscheid	438	0.5	0.2	0.3	0.7	3.2	4.5	9.9	8.9	7.2	7.2	9.3	3.0	18.9	35.1	0.1	7.3	5.3	12.9	0.1	2.8	0.7	1.9	.	0.4	.	2.0	8.0	3.5	22.5	8.4	2.1	186.9	176	+81	29	21	16	13
		Lüdenscheid	447	1.2	0.5	0.1	0.6	6.1	4.5	15.5	15.1	6.9	8.3	8.3	5.8	25.2	54.3	.	6.7	12.6	18.8	0.0	5.7	1.7	6.3	0.0	0.9	.	0.5	6.5	6.6	34.3	9.8	1.7	264.5	232	+152	27	22	17	14
	Volme	Meinerzhagen	408	1.7	0.2	0.1	1.3	4.9	5.9	11.8	21.0	12.3	10.2	12.4	5.4	25.7	60.4	.	4.0	18.0	18.6	1.2	3.4	2.9	4.1	0.6	1.1	0.1	3.0	13.2	6.5	48.5	11.4	1.3	303.2			30	26	18	16
		Priorei	170	1.2	.	0.1	0.2	7.4	6.3	13.1	13.0	4.4	7.5	7.8	3.8	18.5	40.5	.	4.1	8.3	13.0	0.2	1.8	0.2	4.1	0.1	1.5	0.1	1.8	14.6	4.4	32.2	6.9	0.7	217.8			29	22	14	8
		Hagen (Bäuerl. Werksch.)	165	1.1	.	.	1.1	5.3	3.8	8.6	7.0	1.2	7.1	9.5	1.8	10.7	38.8	.	5.6	4.6	6.9	.	1.3	0.3	2.6	.	0.6	.	1.6	8.6	1.3	21.8	7.2	0.4	150.8	191	+72	25	22	10	4
		Halver *	422	1.8	0.8	0.1	2.2	5.8	7.4	13.9	15.1	11.3	1.6	9.0	6.7	26.7	54.8	0.1	5.0	20.0	13.6	1.2	2.6	1.2	3.6	1.4	1.2	0.1	1.8	11.8	4.8	40.7	7.0	1.2	274.5			31	27	15	12
		Ennepetalsperre	273	1.2	0.0	0.2	0.8	7.5	4.1	16.0	14.1	2.3	7.2	10.0	4.6	22.7	46.9	0.3	4.4	13.0	16.8	0.0	4.8	1.4	4.5	0.3	1.3	.	1.9	15.2	4.2	35.7	8.2	2.6	252.2	212	+134	28	24	15	12
	Ruhr	Wengern	90	1.1	0.0	0.0	1.5	5.0	4.5	10.8	7.3	1.9	7.6	10.8	2.0	15.1	30.9	.	3.1	8.5	6.5	0.4	1.3	0.3	2.7	.	1.0	0.1	1.1	8.7	2.4	32.2	4.2	0.4	171.3	231	+97	26	23	7	5
		Langenberg	115	1.1	1.0	2.1	0.0	4.3	2.1	16.2	12.1	7.0	4.9	16.6	4.2	17.2	42.6	.	10.1	11.7	5.7	0.8	2.6	0.4	4.8	.	1.3	.	1.8	13.9	2.4	36.3	3.1	4.0	230.3	253	+139	27	25	8	5
		Kettwig	76	0.0	0.0	0.0	0.0	0.0	0.0	9.7	9.8	3.1	8.7	17.1	3.7	14.5	31.6	.	0.2	11.4	3.8	.	3.5	0.9	6.0	.	0.6	.	1.3	10.8	1.2	16.4	2.0	1.0	157.3	231	+89	21	18	.	.
		Esson-Mülh. (Flugh.)	120	0.3	.	0.8	0.1	3.8	2.4	10.7	4.0	4.8	7.6	12.2	2.5	16.2	31.9	.	0.5	12.3	5.1	0.3	3.0	2.0	5.6	.	0.4	.	1.3	9.2	0.7	20.5	2.2	1.7	162.1			27	20	13	6
Lippe b. Kuhr	Emscher	Mörs-Asberg	28	0.9	.	0.8	.	1.2	3.6	0.8	.	8.6	4.2	8.9	1.6	13.7	28.1	.	.	2.1	3.4	.	1.9	.	6.1	0.7	0.1	0.2	1.7	4.1	1.8	13.1	0.3	1.7	110.2	183	+58	24	17	3	5
		Dortmund-Brünninghs.	110	0.5	.	0.0	0.9	4.2	2.2	7.1	3.2	3.6	6.8	9.6	1.7	8.7	32.4	.	1.2	2.4	4.9	.	0.8	0.1	1.6	.	0.0	.	0.9	4.3	0.8	20.8	4.0	0.0	122.5	232	+70	23	17	9	7
		Recklinghausen	101	1.3	0.0	0.2	0.0	2.0	3.4	4.6	6.0	2.3	5.5	10.3	0.8	14.8	37.3	.	0.4	11.5	5.9	0.0	1.7	0.1	2.9	0.0	0.1	.	1.5	6.9	0.3	21.6	4.0	0.7	146.4	218	+79	25	18	10	4

* Hahnenberg 390

1938 **Tägliche Niederschlagshöhen in Millimetern, gemessen um 7 Uhr morgens** Januar

Flußgebiet		Ort	Seehöhe m	1	2	3	4	5	6	7	8	9	10	11	12	13	14	15	16	17	18	19	20	21	22	23	24	25	26	27	28	29	30	31	Monatssumme mm	% d. Norm.	Abweichung v. d. Norm.	Zahl der Tage mit Niederschl. ≥0.1	≥1.0	≥0.1	⊠
Lippe bis Ruhr	E.	Buer	90	0.8	·	2.3	0.1	2.2	2.6	5.9	5.3	3.8	3.7	8.9	1.1	15.2	38.9	·	0.6	11.5	4.0	0.1	1.6	0.1	2.8	·	0.1	0.0	1.6	6.9	0.5	18.1	7.3	0.2	138.2			27	18	9	(3)
		Bochum (Bergschule)	83	1.0	0.0	0.0	0.5	4.7	4.0	6.4	5.6	2.1	6.5	10.7	1.4	10.6	32.4	·	0.6	8.0	4.2	0.0	1.2	0.1	2.6	0.0	0.1	0.0	1.0	5.8	1.3	20.9	2.5	0.1	132.1			25	20	10	4
	R.	Dinslaken-Hiesfeld	80	1.2	·	0.7	·	1.3	1.6	7.3	6.1	1.0	8.6	7.9	1.2	14.2	29.8	·	1.6	5.1	3.1	·	2.1	0.6	4.3	·	·	·	0.5	9.2	3.0	13.2	1.1	0.9	125.6	214	+67	24	20	4	6
Lippe	Lippe	Lippspringe	140	3.1	3.1	5.0	1.4	5.2	0.4	4.7	5.3	(1.3)	3.2	(2.3)	(5.6)	25.0	26.3	6.7	2.0	(6.3)	18.5	·	8.4	5.0	(6.2)	·	·	·	(3.7)	6.2	·	9.4	10.4	4.0	169.7	259	+103	26	25	(10)	12
		Paderborn	115	3.2	0.5	0.9	3.1	4.0	4.3	6.2	2.3	0.7	3.4	2.6	2.1	17.0	28.5	·	2.5	3.5	5.9	0.2	1.9	0.4	4.5	0.2	·	·	1.5	1.9	2.9	12.6	2.9	2.0	121.7	182	+ 55	28	22	12	7
	Alme	Wewelsburg	216	2.3	1.2	7.0	1.7	5.3	2.9	7.5	1.1	2.0	3.6	2.8	1.1	12.4	30.1	·	2.2	2.2	8.6	·	0.7	1.2	3.9	0.0	·	0.1	1.9	0.9	1.9	15.7	5.5	0.2	120.0	194	+ 58	27	23	13	7
		Fürstenberg	353	2.1	1.2	1.5	3.1	3.5	5.6	9.3	0.8	2.4	3.5	3.7	1.0	13.7	22.7	·	1.2	0.0	8.3	·	2.3	1.2	4.5	·	·	0.0	2.4	1.0	4.7	22.0	5.2	0.0	126.1			23	23	14	14
		Büren	212	1.6	0.9	0.9	1.8	4.4	2.8	7.5	0.4	0.4	1.8	3.8	·	10.1	29.1	0.0	2.2	1.5	9.8	·	0.0	0.5	3.3	0.1	0.0	0.0	1.6	0.4	2.9	15.9	7.3	1.1	112.1	154	+ 39	25	18	12	11
		Blankenrode	383	2.8	2.3	1.2	·	5.6	2.2	5.6	7.3	3.5	1.4	2.2	5.6	24.2	9.7	2.3	0.9	7.3	8.6	·	2.3	1.8	4.8	·	0.8	0.3	1.2	4.1	1.8	(13.3)	9.7	6.1	138.9	205	+ 71	28	25	14	18
		Dörenhagen	260	2.2	0.4	1.4	0.8	3.2	3.0	6.8	2.5	0.6	3.6	2.3	1.7	19.8	33.9	·	2.2	3.7	7.0	·	3.5	0.9	6.1	0.2	0.4	1.5	1.0	1.1	3.3	13.8	2.7	1.3	129.9		·	29	23	13	13
	Lippe	Lippstadt	79	1.3	0.2	0.5	2.9	4.5	2.4	4.5	1.2	0.1	3.9	4.0	2.3	14.2	34.2	0.1	2.7	4.3	5.5	·	0.4	0.8	3.6	0.2	0.1	·	2.7	0.7	3.8	15.3	2.4	0.6	119.4	192	+ 57	29	19	8	9
		Effeln	280	0.6	1.3	0.8	2.6	5.3	4.2	12	·	·	5.9	4.3	0.6	12.0	28.4	·	3.5	2.8	8.2	·	0.8	0.7	3.8	·	0.3	·	1.4	1.4	0.0	22.2	2.3	3.2	117.8	200	+ 59	24	18	11	12
		Hovestadt	70	0.8	0.0	0.0	1.2	2.4	1.5	4.9	1.2	0.3	3.7	3.9	1.2	14.8	28.3	·	1.2	3.3	4.6	·	1.1	0.5	2.7	·	·	·	1.1	1.2	0.5	13.1	2.1	0.2	95.8	154	+ 44	24	19	5	6
		Beckum-Unterberg	116	1.1	0.0	0.1	1.2	3.5	1.8	3.8	3.9	0.3	7.7	6.8	2.5	16.9	32.2	0.1	0.2	4.9	7.2	0.0	1.2	0.2	3.9	0.2	·	·	1.2	4.8	1.5	15.0	2.2	0.1	124.5			27	20	9	7
	Ahse	Soest	103	1.0	·	0.3	1.4	3.1	2.0	6.0	1.3	·	4.9	4.0	1.3	7.7	26.9	·	·	5.3	6.7	·	0.3	0.6	1.7	·	0.2	·	1.1	2.7	3.6	12.5	1.0	·	95.6	192	+ 46	23	19	7	3
		Werl	94	0.5	0.1	0.0	1.9	4.5	2.2	1.3	3.7	0.9	3.3	5.1	0.5	4.1	27.0	·	1.6	0.3	5.4	·	0.0	0.1	0.0	·	0.1	0.1	0.9	1.8	2.2	17.1	3.4	0.2	94.3	171	+ 39	25	15	8	6
		Hamm	56	(1.1)	·	·	2.4	3.0	(1.9)	4.8	4.0	1.8	4.0	5.8	4.0	15.0	30.0	·	0.5	5.1	3.6	·	1.0	·	1.6	·	·	·	1.7	2.0	0.8	18.5	2.4	0.0	115.0	195	+ 56	22	20	3	3
	L.	Kappenberg	100	1.8	0.0	0.0	0.0	4.6	2.2	15.2	4.6	6.8	2.1	2.0	2.6	14.8	34.5	·	1.4	7.8	5.6	·	1.4	0.1	2.1	0.3	·	0.0	1.1	3.9	0.5	19.5	3.5	0.2	138.6			24	20	5	7
	Stever	Lüdinghausen	58	(0.6)	·	0.1	·	1.8	2.8	4.2	4.8	·	6.5	14.9	2.0	16.5	24.2	·	·	9.0	4.9	0.9	1.2	·	1.0	·	·	·	2.0	7.0	1.1	13.0	1.6	0.9	121.0	198	+ 60	22	18	6	4
		Hullern	45	0.9	·	·	·	2.6	1.3	3.2	2.9	2.4	4.5	5.5	6.3	18.3	25.2	·	0.7	11.8	5.7	1.7	0.0	·	2.1	·	·	·	2.5	9.2	·	18.8	2.2	0.1	127.4			25	22	5	3
		Groß Reken	64	0.5	·	·	·	1.1	1.7	6.1	5.3	·	5.8	9.8	1.8	15.7	23.2	·	0.9	8.4	5.3	·	1.7	·	1.1	·	·	·	1.6	10.3	1.2	13.5	0.5	0.2	115.7			21	17	7	(2)
		Dülmen	67	1.3	·	·	·	1.3	3.5	5.2	5.1	6.5	4.6	10.2	3.2	19.2	24.0	1.6	1.6	11.6	4.7	0.2	1.3	·	1.4	·	·	·	2.3	10.6	0.3	19.7	0.5	0.8	135.7	223	+ 75	24	20	8	3
	L.	Hervest-Dorsten	34	1.1	·	0.8	·	1.9	1.4	6.4	6.6	1.1	6.8	9.1	1.2	15.3	23.5	·	0.0	10.2	4.5	·	1.7	0.0	2.9	0.1	·	·	1.8	9.3	·	18.4	2.9	0.2	127.2	199	+ 63	22	19	7	5
Grenze/Lippe	Rhein	Wesel	24	1.5	·	0.6	·	0.7	0.2	8.2	8.6	1.0	8.5	11.3	1.4	14.6	18.9	·	0.3	4.6	4.1	1.2	0.2	0.4	4.1	·	0.1	·	0.1	·	12.9	11.1	0.4	0.9	114.9			25	14	5	6
		Rees	19	0.5	·	1.2	·	0.8	0.7	4.4	4.5	0.8	6.3	5.6	1.0	17.8	20.3	·	1.7	5.8	3.5	0.6	1.1	·	4.0	·	·	·	1.7	11.6	0.1	10.0	0.2	1.3	105.5	196	+ 52	24	17	6	(5)
		Kleve	46		·	1.3	·	0.8	0.7	4.5	6.9	1.0	6.7	4.1	1.5	18.3	22.1	0.2	1.4	9.9	6.6	0.9	0.3	0.1	4.0	0.1	·	·	1.5	14.8	3.9	11.6	0.4	0.4	126.0	197	+ 62	26	17	3	3

M a a s

Roer	R.	Monschau-Dreisteg.	420	0.2	0.5	2.5	0.3	2.7	4.1	10.9	10.1	5.1	6.3	15.4	6.3	2.1	45.5	0.3	6.2	7.5	15.9	2.2	3.3	4.1	1.9	0.8	0.5	·	1.4	6.5	5.6	25.6	15.1	14.0	229.9	221	+ 126	30	24	16	12
	Urft	Schmidtheim	568	0.2	·	4.6	0.5	2.4	0.5	5.0	9.7	4.6	3.7	10.4	4.3	19.6	31.3	0.7	5.7	3.9	9.9	0.5	2.9	2.6	1.6	·	1.0	·	1.8	2.8	9.2	14.3	38.9	7.0	191.2	269	+ 120	28	24	16	14
		Hollerath	600	0.0	1.9	1.4	0.0	1.7	1.3	3.6	10.9	7.5	5.7	13.8	4.3	13.8	27.2	0.0	7.8	4.8	0.0	1.2	2.6	0.3	0.3	0.5	0.2	0.1	1.5	5.2	6.9	19.0	19.8	6.2	170.3	165	+ 67	27	22	15	16
		Schleiden	380	1.1	0.3	1.0	0.9	2.1	4.9	5.2	5.9	4.1	5.2	10.2	2.5	4.0	27.2	·	4.9	2.5	11.3	1.2	2.2	2.0	1.6	·	0.3	·	1.0	4.6	10.4	17.7	12.5	11.1	156.4	260	+ 96	28	25	15	15
	R.	Drove	180	0.1	0.2	2.2	0.5	0.7	0.2	3.5	0.8	3.3	2.8	5.5	0.6	2.9	17.0	·	0.1	1.0	9.0	·	2.3	0.2	·	1.6	0.4	·	0.3	0.8	0.2	7.7	8.2	0.0	71.9	171	+ 30	26	12	9	3
	Inde	Rötgen (Greppstr.)	440	2.2	0.2	0.9	·	4.2	4.7	10.5	5.6	1.9	8.0	12.7	2.7	11.1	34.8	·	4.2	4.7	4.8	0.5	2.8	3.0	3.2	0.3	1.5	0.1	1.7	4.3	7.8	17.8	12.5	13.8	181.9	222	+ 100	29	24	16	15
		Eschweiler	205	0.3	·	0.6	·	0.4	2.8	4.8	3.0	·	2.7	8.4	1.5	4.9	22.5	·	1.5	2.5	6.0	·	4.7	0.5	1.3	·	0.6	·	0.5	1.6	0.7	9.4	3.5	15.7	100.4	169	+ 47	22	17	8	3
	R.	Erkelenz	99	1.8	·	·	·	2.2	4.1	·	3.0	0.8	8.9	9.8	1.7	10.7	26.5	·	2.8	5.8	0.2	·	·	·	0.8	·	·	·	·	2.4	·	12.4	1.2	0.5	94.4	192	+ 45	18	14	3	6
	Worm	Aachen (Met. Obs.)	202	0.0	0.2	0.5	0.1	2.3	4.2	7.6	4.6	0.9	4.4	12.6	2.5	8.0	26.6	0.1	3.8	2.4	8.9	0.0	2.7	1.1	2.6	0.8	1.7	0.0	0.4	3.4	6.6	6.6	10.9	12.8	138.5	204	+ 77	27	21	13	9
		~~Herzogenrath~~ ×	163	0.9	·	0.9	0.1	2.6	4.2	8.6	4.6	0.9	2.5	13.4	1.1	9.5	23.4	·	2.9	3.6	9.3	0.1	5.1	0.6	3.4	0.2	1.1	·	0.7	2.1	1.2	12.1	8.5	11.3	140.9			28	20	9	5
		Linnich	80	0.9	·	1.1	·	1.9	0.5	6.5	3.5	1.5	6.1	13.0	1.6	8.5	27.7	·	1.3	3.2	4.9	0.3	0.3	0.5	4.0	0.1	0.5	·	0.2	2.1	0.6	14.4	3.0	1.0	109.2	260	+ 67	27	18	5	4
	R.	Waldenrath	83	0.5	·	0.9	·	0.6	1.4	2.9	3.3	0.5	5.8	8.7	2.7	2.8	32.3	·	6.3	4.5	6.0	0.2	0.2	0.0	4.0	0.1	0.2	·	0.1	1.7	0.1	12.5	2.4	4.5	106.0			27	15	5	7
Grenze bis Roer	M.	Elmpt	68	0.9	0.8	·	·	1.5	1.3	5.8	4.1	1.5	8.1	8.6	3.7	10.2	28.9	·	0.3	3.0	3.9	·	0.5	0.1	4.7	0.1	0.2	·	0.4	6.8	1.7	7.1	4.2	1.7	108.3	177	+ 47	26	18	7	6
	Niers	Jackerath	108	1.2	·	0.4	·	2.0	4.3	8.3	2.7	7.4	2.6	12.7	1.8	10.9	22.8	·	1.2	3.1	7.5	1.7	0.3	0.5	4.5	·	0.8	·	0.3	1.9	3.9	16.5	2.8	3.8	112.7			27	21	9	5
		München-Gladb.-H.	75	1.0	·	0.5	·	1.7	1.7	3.9	5.3	2.1	10.0	12.8	1.8	11.8	27.3	·	0.4	2.0	5.1	0.1	0.3	0.1	3.5	0.0	0.2	·	0.4	5.6	3.2	7.2	4.4	1.4	113.8			16	19	7	2
		Bracht	51	·	·	(0.6)	·	(1.1)	·	0.5	5.2	1.8	6.4	3.6	4.8	8.7	35.9	·	0.6	2.4	5.4	·	·	·	1.4	1.6	0.8	·	4.5	4.2	3.6	12.1	2.9	4.7	110.8	192	+ 53	22	18	3	(3)
		Issum	27	1.0	·	1.3	·	1.1	1.3	2.9	3.6	2.4	8.3	8.6	2.2	15.5	21.7	·	1.2	2.3	3.8	0.5	0.4	·	4.3	0.2	0.0	·	0.9	6.8	1.0	9.8	1.5	1.4	104.0	189	+ 49	25	21	6	7
		Walbeck	35	0.9	·	0.9	·	2.3	1.3	7.0	3.5	2.2	9.5	11.9	1.8	14.5	25.8	·	1.7	2.0	3.6	0.3	0.4	·	5.1	·	·	·	0.8	6.2	2.1	11.1	0.9	0.1	115.6	200	+ 58	24	17	5	2
		Kevelaer	28	0.8	·	0.4	0.0	1.5	·	6.2	2.7	2.2	5.7	10.0	3.2	14.3	20.2	0.7	0.2	3.7	3.4	0.3	0.2	·	7.2	·	·	·	·	8.6	0.4	8.7	0.4	1.5	102.5	178	+ 45	23	13	6	6

× Weiden 170

Tägliche Niederschlagshöhen in Millimetern, gemessen um 7 Uhr morgens

Januar 1938

Flußgebiet	Ort	Seehöhe m	1	2	3	4	5	6	7	8	9	10	11	12	13	14	15	16
Gr. b. R. N.	Keppeln	35	0.2	·	0.8	0.2	1.0	1.1	2.6	5.5	1.5	5.7	1.5	1.5	15.8	11.8	·	1.2
Donau																		
Iller bis Quelle – Brigach, Brege	Katharinenhöhe bei Furtwangen	1070	·	2.1	·	5.1	3.1	2.3	1.8	8.2	13.3	8.9	4.2	3.1	1.3	5.2	·	·
Brigach, Brege	Furtwangen	854	1.1	1.2	1.3	0.1	0.9	0.1	10.1	24.1	15.2	1.8	14.9	16.0	16.3	1.0	0.3	11.0
Brigach, Brege	Bubenbach	937	0.0	1.6	1.3	0.0	0.8	0.1	2.8	10.2	6.6	4.2	1.6	9.2	12.2	3.8	0.2	11.9
Brigach, Brege	Villingen	706	0.6	0.8	1.3	0.6	1.0	0.4	1.1	8.8	1.9	3.1	1.8	5.0	5.8	3.6	1.9	9.4
Brigach, Brege	Donaueschingen	693	0.3	1.3	0.3	0.1	0.2	0.2	2.6	1.4	3.5	4.0	1.6	4.9	4.9	2.1	·	1.1
Donau	Riedöschingen	715	0.6	2.5	0.6	·	0.6	1.2	1.1	1.3	3.1	11.3	11.6	4.9	6.9	0.5	0.4	14.2
Donau	Tuttlingen	647	1.2	1.5	0.9	0.1	0.9	1.9	9.6	1.1	6.9	1.2	10.2	2.9	1.8	1.3	·	8.7
Donau	Friedingen	625	0.5	2.0	0.7	·	0.6	0.9	10.5	3.3	3.7	2.0	1.2	1.9	3.3	0.8	0.7	1.0
Donau	Böttingen	910	1.1	2.6	0.9	·	0.1	0.8	13.9	6.0	2.8	11.9	1.0	1.9	4.2	0.4	0.1	4.2
Donau	~~Ebingen~~ +	~~725~~	0.5	1.9	0.6	0.1	1.0	2.2	6.9	3.3	2.7	3.4	3.8	4.0	3.2	1.2	0.2	5.2
Donau	Heuberg	840	0.7	2.1	0.6	0.2	1.2	1.0	11.3	4.5	2.2	4.7	5.8	4.1	3.1	1.4	0.1	6.0
Donau	Sigmaringen (K.-Str.)	588	0.8	3.1	1.1		0.1	0.8	6.2	2.7	0.4	4.8	6.4	1.3	2.8	1.1	·	5.1
Lauchert	Genkingen	773	1.6	3.9	2.6	0.2	2.4	1.8	13.4	2.4	0.9	2.4	4.7	1.9	2.3	0.0	0.2	3.1
Lauchert	Stetten u. H.	706	·	3.2	2.1	·	1.3	1.4	14.1	1.5	0.4	1.1	·	0.4	1.3	0.3	·	4.3
Lauchert	Trochtelfingen	700	0.1	1.1	1.0	0.0	1.2	0.0	8.7	0.1	0.3	3.3	1.0	0.9	2.6	0.3	0.1	3.1
Lauchert	Bitz	883	1.0	4.1	1.1	0.3	1.4	1.1	18.0	1.4	1.2	4.5	2.5	1.8	2.1	0.5	2.3	1.4
Lauchert	Harthausen	735	·	2.4	·	1.1	1.3	·	1.8	1.8		·	1.8	1.4	1.1	0.4	1.3	2.6
Abl.	Otterswang	610	1.9	2.2	1.3	1.8	1.5	1.2	2.1	3.8	8.1	2.1	2.1	1.2	3.5	0.9	0.1	6.2
Abl.	Mengen	560	5.3	·	·	·	·	·	5.3	2.0	3.0	2.9	·	5.4	3.3	3.6	·	3.9
Don.	Saulgau	586	0.9	2.1	0.9		0.8	2.5	4.9	1.3	2.0	4.6	5.0	1.6	2.2	0.4	0.2	3.4
Don.	Riedlingen	540	0.3	2.2	1.2	1.5	2.2	3.1	5.3	1.1	0.5	3.5	6.9	1.4	1.9	1.1	2.4	4.1
Gr. Lauter	~~St.~~ Johann ++	765	1.8	3.4	5.9	0.3	2.4	1.9	17.4	2.2	1.4	6.4	3.0	1.8	4.0	1.1	1.2	2.1
Gr. Lauter	Münsingen	720	0.6	1.4	3.2	0.1	1.1	0.6	15.1	2.3	0.3	4.4	1.0	1.1	3.8	0.6	0.8	3.3
Gr. Lauter	Frankenhofen	740	0.3	1.3	1.5	0.4	1.2	1.5	9.8	2.1	0.6	4.2	0.5	1.9	2.5	1.0	1.1	1.2
D.	Ehingen	514	0.4	0.7	0.8	0.3	3.1	1.8	3.5	0.3	0.4	5.9	0.5	1.1	2.2	0.9	0.1	0.7
Riß	Eichen	610	0.9	3.5	·	·	·	·	11.3	·	1.4	3.0	·	5.7	13.0	0.6	·	1.1
Riß	Biberach	540	0.7	2.0	0.6	0.0	0.8	0.6	7.9	0.2	1.0	3.4	3.2	2.8	2.5	0.5	1.0	1.4
Riß	Schemmerberg	510	2.5	2.7	0.6	0.3	1.0	2.2	0.4	·	·	2.4	3.2	2.0	2.0	1.0	·	1.6
Donau	Ochsenhausen	614	·	3.4	1.5	·	4.5	·	6.5	·	0.7	3.7	5.4	1.6	3.2	0.3	·	4.2
Donau	Maselheim	542	1.6	3.4	1.6	·	1.1	2.9	1.6	0.8	0.2	2.7	4.2	3.8	2.5	1.0	3.9	0.5
Donau	Rot	605	0.4	2.4	1.1	·	·	·	7.4	1.1	2.2	2.7	5.7	3.8	3.3	1.0	·	1.9
Iller – Obere Iller	Nebelhorn	1920	5.8	0.4	10.5	·	·	0.2	10.8	0.3	2.5	0.3	4.2	22.2	10.9	0.2	0.0	0.5
Obere Iller	Birgsau	950	0.4	6.5	1.4	0.5	·	·	10.2	2.5	4.6	0.6	1.1	13.1	13.0	·	1.3	9.9
Obere Iller	Oberstdorf	811	0.2	3.1	3.4	0.8	0.0	·	14.2	4.1	9.6	0.5	2.2	15.7	10.6	·	1.4	1.9
Obere Iller	Rohrmoos	1070	0.0	0.4	3.8	4.1	·	0.7	23.1	8.7	12.2	4.1	7.4	21.2	11.3	·	2.8	11.4
Obere Iller	Ofterschwang	864	11.3	15.6	8.2	0.0	·	1.1	10.1	1.1	10.8	2.5	11.0	1.9	3.8	0.8	5.2	10.2
Obere Iller	Sonthofen	735	0.0	3.1	3.8	0.0	·		16.8	4.0	8.9	3.2	5.4	8.3	5.5	·	3.9	5.2
Obere Iller	Oberjoch	1136	0.4	4.0	4.8	0.4	0.6	·	16.3	4.1	8.7	2.2	7.6	6.7	4.1	0.0	1.2	1.5
Obere Iller	Bad Oberdorf	850	1.1	3.9	3.9	·	·		20.4	4.3	9.8	2.7	2.7	8.7	5.5	·	1.3	2.6
Obere Iller	Wärterh. a. Steigbach	935	0.8	1.1	6.1	0.5	0.1	0.1	14.8	4.5	15.2	5.1	5.4	9.6	9.1	·	4.8	7.8
Obere Iller	Immenstadt	731	·	1.1	5.9	0.3	·	·	12.5	4.1	14.9	6.1	4.1	7.9	7.8	·	4.1	9.5
Obere Iller	Unterzollhaus	892	·	0.2	5.0	0.0	·	0.1	13.0	2.5	1.2	2.1	5.5	3.0	5.0	1.2	0.5	2.8
Obere Iller	Kranzegg	860																
I.–M.	Diepolz	1040	·	3.0	3.8	0.5	·	0.2	11.0	8.1	11.9	6.0	12.2	8.3	9.0	0.2	6.1	6.0

Ort	17	18	19	20	21	22	23	24	25	26	27	28	29	30	31	Monatssumme mm	% d. Norm.	Abweichung v. d. Norm.	Zahl der Tage mit Niederschl. ≥0.1	≥1.0	* ≥0.1	⊠
Keppeln	5.0	5.9	0.7	0.7	·	4.5	0.1	·	·	1.1	10.5	2.6	13.2	0.2	0.1	105.7	191	+50	26	11	6	3
Donau																						
Katharinenhöhe bei Furtwangen	·	25.6	1.1	·	6.5	·	·	·	11.2	·	4.6	8.5	2.2	16.4	5.2	147.7	112	+16	21	21	11	24
Furtwangen	11.0	41.8	0.1	22.4	6.8	0.8	0.3	0.2	0.1	3.0	12.0	13.8	20.5	45.1	37.5	358.9	222	+197	31	22	22	31
Bubenbach	6.8	22.8	·	13.9	5.5	1.5	0.1	·	·	1.1	4.2	12.3	12.1	27.3	11.5	199.7	235	+115	26	22	14	31
Villingen	2.2	11.8	·	9.8	1.8	0.9	1.2	·	·	·	4.4	8.1	55.8	37.3	13.9	177.2	356	+156	27	22	18	20
Donaueschingen	2.0	9.1	·	6.8	9.1	1.5	0.1	·	·	·	2.3	4.9	5.9	20.3	9.2	120.7	252	+73	26	20	20	23
Riedöschingen	0.2	11.0	·	5.2	9.1	0.4	0.3	0.1	0.0	·	4.5	3.3	3.9	20.4	8.4	140.2			27	18	20	29
Tuttlingen	2.3	12.2	·	4.1	6.9	·	·	·	·	·	3.4	8.2	2.9	22.1	5.8	124.7	264	+77	24	21	19	20
Friedingen	0.5	9.8	·	4.1	6.0	1.2	·	0.2	·	·	2.0	6.6	0.5	22.1	1.1	106.0	277	+68	26	17	19	20
Böttingen	·	8.3	·	9.1	8.9	·	1.3	·	·	1.0	1.6	11.4	1.4	25.8	11.9	138.5	227	+78	25	20	20	31
~~Ebingen~~ +	1.2	11.0	·	6.1	6.5	2.0	0.2	·	·	1.1	3.1	3.1	2.4	20.2	1.1	106.4	201	+53	28	23	20	26
Heuberg	1.1	11.8	·	3.1	6.3	0.5	1.1	·	·	0.6	2.5	0.5	2.9	21.3	9.4	111.9	211	+59	28	21	18	27
Sigmaringen (K.-Str.)	0.4	7.9	·	2.8	5.5	0.8	0.8	·	·	·	2.5	4.1	0.8	19.9	6.2	89.0	198	+44	25	17	16	31
Genkingen	1.0	9.0	·	11.1	6.2	3.4	0.1	·	·	1.4	3.6	5.1	1.4	14.2	6.5	107.3	270	+58	27	23	16	23
Stetten u. H.	0.2	9.5	·	11.0	5.0	1.5	·	0.1	·	1.6	3.1	6.8	1.5	15.5	6.5	95.9	165	+38	24	19	16	25
Trochtelfingen	0.8	9.3	0.0	8.1	5.8	1.0	·	0.0	·	1.9	2.5	4.9	1.1	14.4	1.6	83.6	195	+41	25	18	20	31
Bitz	2.3	12.0	·	11.8	6.6	1.4	0.6	·	·	0.8	2.8	0.9	1.1	19.1	9.1	124.8	279	+68	28	24	23	25
Harthausen	0.9	11.1	·	6.6	5.1	3.9	0.1	·	·	·	3.5	6.5	1.2	12.9	5.4	77.1	179	+34	22	19	14	20
Otterswang	0.5	5.9	·	6.2	10.8	·	1.9	·	·	·	·	4.5	2.4	11.2	1.8	92.4	210	+48	25	22	14	19
Mengen	·	7.6	·	1.9	4.5	·	·	·	·	·	4.1	·	4.0	11.0	3.0	75.7	208	+40	16	14	7	15
Saulgau	0.5	7.9	·	2.3	4.5	1.5	0.5	·	0.1	0.2	1.5	2.1	1.3	16.0	4.2	76.1	181	+34	28	19	15	18
Riedlingen	0.1	10.1	3.8	1.2	3.4	2.2	1.4	0.1	·	0.9	2.9	3.3	1.4	19.5	6.0	97.6	272	+62	30	25	18	18
~~St.~~ Johann ++	2.8	11.6	0.1	11.1	5.5	2.2	0.5	0.4	0.1	2.2	3.3	10.0	2.1	15.4	14.6	147.4	247	+86	31	26	18	24
Münsingen	1.8	9.6	·	15.7	4.5	1.1	0.5	0.2	·	1.1	2.5	1.8	1.8	11.8	11.1	118.4	223	+65	29	21	22	23
Frankenhofen	2.0	8.6	·	6.8	2.9	1.0	0.6	·	·	·	3.6	4.4	1.4	14.4	11.8	87.7	220	+48	27	22	20	21
Ehingen	3.2	8.4	0.4	4.5	7.2	1.6	0.8	·	·	0.6	2.8	1.6	0.8	5.9	14.7	68.4	179	+30	29	15	16	19
Eichen	·	9.5	·		5.4	0.8	0.9	·	·	·	·	5.6	·	12.3	6.2	81.8	200	+41	16	12	9	9
Biberach	0.2	8.4	0.0	2.7	7.0	1.5	0.9	0.0	·	·	2.5	3.7	0.5	13.0	5.3	68.5	170	+28	26	17	11	18
Schemmerberg	4.7	5.3	·	2.8	0.8	1.4	·	·	·	·	3.0	1.2	0.4	13.0	4.3	58.8	159	+22	23	18	12	8
Ochsenhausen	·	5.1	·	3.9	2.4	0.6	3.7	·	0.0	·	3.5	9.5	1.0	12.5	5.5	84.7	193	+41	21	18	16	18
Maselheim	1.2	8.7	0.1	3.5	0.7	1.2	0.6	·	·	0.4	3.2	3.6	0.9	15.4	8.8	85.2	195	+43	28	20	21	18
Rot	2.5	11.6	2.8	6.1	0.5	0.3	0.5	·	·	0.8	·	10.5	3.4	15.4	5.9	93.9	174	+40	24	19	13	16
Nebelhorn	0.4	20.6	0.2	20.3	1.5	0.1	·	·	·	·	1.1	20.9	10.8	30.8	21.1	195.7	·		24	15	24	31
Birgsau	2.0	29.1	·	13.1	0.4	·	·	·	·	0.1	0.2	12.5	2.8	37.0	27.2	185.7	143	+54	23	17	20	31
Oberstdorf	0.5	30.4	·	20.3	0.9	·	0.0	·	·	·	0.3	16.7	3.8	35.3	26.1	208.6	167	+84	22	16	20	31
Rohrmoos	1.2	46.6	·	27.6	1.1	·	·	·	·	2.5	2.2	37.4	8.2	37.2	37.5	295.3	160	+110	23	21	21	31
Ofterschwang	15.2	11.5	·	3.5	5.7	0.9	·	·	·	·	2.1	9.7	11.3	37.1	18.1	228.5			24	22	20	31
Sonthofen	0.0	22.0	·	15.8	0.9	·	·	·	·	·	2.3	15.0	4.4	29.0	19.9	177.4	174	+75	19	18	17	28
Oberjoch	·	18.1	·	13.4	0.5	·	·	·	·	0.1	1.6	19.0	3.1	14.9	11.9	139.1	129	+32	23	18	23	31
Bad Oberdorf	·	11.1	·	14.6	0.8	·	·	·	·	0.3	1.5	17.3	4.0	25.0	21.5	168.8	180	+75	21	19	21	31
Wärterh. a. Steigbach	0.0	48.1	·	22.1	1.1	·	0.4	·	·	4.8	3.4	18.9	6.4	30.1	16.8	239.4	153	+82	25	20	25	31
Immenstadt	0.2	44.9	·	19.1	0.9	·	0.3	·	·	5.9	2.6	14.3	5.9	38.3	20.3	237.6	183	+102	23	19	21	24
Unterzollhaus	·	14.6	·	10.0	0.5	0.5	0.0	·	·	3.7	1.5	10.0	3.0	16.0	9.0	111.1	138	+27	23	18	21	31
Kranzegg																						
Diepolz	1.4	32.8	·	24.8	1.5	0.3	·	·	·	1.0	2.7	24.0	11.3	35.4	24.4	265.1	207	+137	25	21	21	31

\+ Frohstetten 785
\++ Hengen 736

1938 **Tägliche Niederschlagshöhen in Millimetern, gemessen um 7 Uhr morgens** Januar

Flußgebiet		Ort	Seehöhe m	1	2	3	4	5	6	7	8	9	10	11	12	13	14	15	16	17	18	19	20	21	22	23	24	25	26	27	28	29	30	31	Monatssumme mm	% d. Norm.	Abweichung v. d. Norm.	Zahl der Tage mit Niederschl. ≥0.1	≥1.0	≥0.1	⊠
Iller	Mittlere Iller	Martinszell	740	0.0	1.6	3.1	0.5	0.8	0.2	9.4	4.5	8.2	4.0	4.9	0.9	8.4	0.6	1.9	3.7	0.4	25.8	0.0	9.8	0.5	0.6	0.0	·	·	2.6	1.6	8.0	4.8	22.6	10.5	139.9	160	+52	26	18	21	25
		Buchenberg	905	0.8	4.6	2.9	·	·	0.8	4.2	5.0	4.8	2.9	5.6	5.8	6.0	4.5	1.3	2.4	2.6	32.9	·	11.5	0.0	0.5	·	·	·	2.5	0.5	11.0	5.0	13.1	5.7	136.9	118	+21	24	20	17	31
		Kempten (El.-Werk)	665	·	1.8	2.3	·	0.6	0.1	4.6	3.1	3.8	7.4	6.0	3.1	1.6	0.0	2.7	3.2	0.5	16.2	·	6.5	0.2	·	·	·	·	3.3	0.4	7.0	1.9	32.2	10.3	118.8	148	+39	23	18	15	16
		Krugzell	667	·	3.7	1.7	0.2	1.4	·	7.9	1.8	4.5	3.3	5.8	2.0	5.0	·	1.4	3.5	0.5	22.8	·	8.0	0.2	0.8	0.5	·	·	1.6	1.3	8.8	2.5	26.7	6.3	122.0	165	+48	25	20	17	20
		Frauenzell	731	·	5.0	3.0	·	·	1.6	18.5	7.5	5.0	4.1	5.5	4.7	5.6	·	1.2	4.2	0.3	21.8	·	7.5	1.8	0.3	·	·	·	0.9	5.9	12.9	5.1	25.5	8.5	156.4	189	+73	23	20	17	25
		Unterkürnach	820	·	6.5	4.6	0.2	0.6	0.3	26.8	10.3	11.3	7.7	10.3	9.4	8.3	·	1.8	6.7	·	27.5	·	11.8	1.4	0.5	·	·	·	5.2	4.2	17.4	12.3	32.1	15.3	232.3	180	+103	24	20	23	31
		Ittelsburg	718	·	2.3	2.5	0.0	0.7	2.7	0.7	0.8	1.3	1.9	4.1	1.8	3.8	·	0.9	2.0	0.3	15.7	·	6.3	0.3	1.2	·	·	·	1.5	1.7	5.7	2.5	18.3	4.3	81.5	125	+77	24	18	18	22
	Untere Iller	Wurzach	650	0.1	0.3	0.5	0.1	1.5	1.1	9.5	3.3	2.0	6.0	1.4	4.5	2.7	·	·	·	·	15.0	0.8	6.8	1.5	1.5	·	·	0.1	1.0	1.7	7.0	7.4	18.0	8.5	97.5			24	19	16	18
		Leutkirch	660	·	2.5	2.3	1.6	1.3	·	16.2	5.1	1.6	8.4	4.2	1.3	5.6	·	·	·	·	16.3	·	5.5	1.3	·	·	·	·	2.6	·	8.5	12.0	11.3	3.8	111.4	177	+48	19	19	15	22
		Memmingen	600	0.2	3.4	2.4	0.0	1.0	0.6	10.7	2.1	3.1	1.2	2.6	3.5	4.0	0.5	0.3	1.3	0.3	14.1	0.0	3.6	0.5	1.2	0.1	·	0.0	0.2	2.8	7.9	4.3	16.3	6.0	94.2	147	+30	27	20	17	19
		Jedesheim	500	0.0	1.8	1.4	0.1	0.7	0.3	3.1	0.1	0.1	1.8	3.3	0.3	1.9	0.5	0.8	0.9	0.7	5.1	·	4.6	0.2	1.5	0.4	·	·	0.7	8.5	2.2	0.1	1.0	4.3	57.2			28	13	19	16
Lech bis Iller	Blau	Westerheim	815	1.8	2.7	2.8	·	1.9	1.5	8.1	2.0	1.5	4.3	1.8	3.1	5.5	2.0	0.9	1.1	1.7	11.2	·	11.0	2.8	·	2.2	0.3	0.1	2.4	3.0	6.4	1.1	11.8	8.4	116.6	213	+62	28	25	21	24
		Seissen	707	0.9	1.8	0.8	·	1.7	1.3	5.4	4.7	2.4	7.3	1.4	1.9	6.0	1.9	0.8	2.1	·	13.1	·	9.3	·	1.3	·	·	·	1.5	3.2	14.7	2.9	12.4	11.4	110.2	208	+57	24	21	15	17
		Bermaringen	650	·	·	1.2	4.0	1.5	1.8	7.6	3.7	2.4	5.9	1.1	1.1	4.2	1.2	0.8	0.9	0.4	8.5	·	11.5	·	·	0.9	0.0	0.6	0.9	2.8	3.4	3.2	18.6	7.4	95.6	228	+54	25	19	11	19
		Ulm (Sattlergasse)	479	0.6	1.7	0.7	0.0	2.1	1.9	5.4	1.2	1.3	5.8	·	0.3	2.8	0.9	0.9	2.3	1.8	7.2	0.1	8.0	0.1	2.5	0.8	·	·	0.6	2.1	2.9	0.4	19.1	9.6	83.1	213	+44	27	17	8	14
	D.	Weißenhorn	500	0.5	2.2	1.7	0.0	1.3	0.3	6.0	0.5	0.6	3.0	1.1	1.3	2.5	0.8	1.5	0.3	1.5	6.8	·	6.3	0.0	1.0	0.9	·	·	1.0	1.3	3.0	0.6	14.1	4.8	64.7	196	+32	26	18	16	16
	Günz	Obergünzburg	738	·	2.5	2.3	0.2	1.2	·	11.8	1.5	6.2	3.1	7.0	2.3	7.5	·	0.5	3.1	0.3	15.5	·	8.5	0.3	1.0	0.3	·	·	2.6	2.7	5.6	0.8	14.5	6.0	106.5	152	+37	25	19	20	23
		Ottobeuren	660	·	3.8	3.1	·	0.3	0.2	1.4	0.9	3.5	3.4	1.4	3.6	6.2	0.5	0.3	3.4	0.3	16.0	·	4.8	0.8	1.4	0.0	·	·	0.8	0.2	8.8	2.3	21.9	11.7	101.0	187	+47	25	16	21	20
		Arlesried	650	1.3	4.6	2.7	·	1.2	3.5	10.5	2.2	2.4	1.8	3.9	5.1	1.9	·	·	·	1.3	9.9	·	5.5	0.3	2.4	0.2	·	·	0.1	4.6	4.8	1.8	7.3	1.7	91.0	202	+46	24	21	19	18
		Günzburg a. D.	450	2.0	5.0	1.0	2.8	2.5	1.0	3.5	1.3	1.9	4.1	0.8	0.5	3.5	0.6	1.0	0.6	3.2	4.1	·	8.1	0.2	1.3	0.5	0.1	0.2	1.3	2.1	1.5	0.3	12.1	7.0	73.3	209	+38	30	22	19	16
	Mindel	Mindelheim	607	0.0	1.3	2.8	0.6	0.2	0.1	1.5	0.0	0.5	1.5	2.8	1.6	3.2	·	0.7	1.5	0.1	12.9	·	6.1	0.1	0.5	0.4	·	·	0.1	0.5	5.1	1.2	13.9	4.1	63.3	158	+23	25	14	18	17
		Röfingen	474	0.9	3.0	2.9	0.0	2.4	0.8	5.9	0.3	3.4	3.5	1.4	1.2	3.4	0.5	·	1.4	3.5	4.5	·	10.4	0.0	1.3	0.4	0.2	0.3	1.3	1.4	0.9	1.0	10.2	6.3	72.7	192	+35	27	19	16	18
		Krumbach	514	1.5	5.1	2.7	·	1.5	1.1	14.3	0.9	·	5.8	5.4	0.9	3.4	1.1	2.8	0.4	2.6	8.3	·	10.8	0.2	1.2	0.9	·	·	·	2.4	7.1	0.3	20.2	5.6	106.5	243	+63	25	19	14	17
	Brenz	Ettlenschieß	656	·	3.6	0.8	1.1	5.5	·	11.8	2.5	·	7.5	·	·	4.5	1.5	0.5	·	2.0	6.6	·	11.0	·	1.5	·	·	·	2.0	2.6	6.0	1.5	14.3	19.1	106.5	212	+56	20	18	10	20
		Niederstotzingen (Wwk.)	452	·	0.3	1.5	·	0.8	0.2	0.2	·	0.3	4.8	1.3	0.2	2.7	0.7	0.9	·	1.9	3.4	·	6.3	·	0.9	0.1	·	·	0.8	1.7	2.2	·	5.7	6.7	43.6	115	+ 6	22	11	12	17
		Heidenheim	494	1.0	0.9	2.0	0.1	2.2	2.2	7.4	3.8	2.9	7.1	1.5	1.4	6.0	1.5	2.3	2.7	2.2	8.2	·	6.3	·	0.5	0.4	0.3	·	1.4	4.2	6.0	2.7	10.6	14.4	101.5	187	+48	28	23	14	21
		Gundelfingen	440	1.8	0.7	1.0	1.2	0.5	0.0	1.8	1.6	4.8	4.1	2.4	0.2	2.2	1.0	2.2	2.5	2.4	5.4	·	2.9	0.0	1.9	0.2	0.2	·	0.9	2.1	2.0	0.6	6.3	(5.0)	57.1	154	+20	27	20	15	16
	Donau	Blindheim(Bhf.)	416	0.2	0.9	0.2	0.1	1.2	0.7	1.5	0.4	1.6	5.9	0.6	0.4	4.3	0.1	1.4	0.4	0.8	4.8	·	3.2	·	0.8	·	·	·	0.6	0.9	3.8	0.4	4.2	5.7	45.1	133	+11	26	11	17	14
		Eglingen	549	1.3	1.6	0.7	·	3.3	3.5	5.1	2.5	2.8	5.7	4.1	0.9	3.5	1.3	1.8	1.1	1.2	6.4	·	6.1	·	0.2	0.3	0.2	·	1.1	4.1	3.0	4.2	8.1	14.6	88.5	206	+45	27	22	15	18
		Stillnau	430	0.7	1.8	1.4	0.5	2.3	2.1	4.3	2.2	1.3	6.8	1.4	0.6	2.4	0.5	1.8	0.2	1.4	5.0	·	3.1	·	1.4	0.1	0.1	·	0.5	2.5	5.5	0.6	6.2	6.2	62.9	180	+28	28	19	15	16
	Wörnitz	Wörnitz	488	1.6	2.4	1.7	0.0	2.0	2.3	7.0	4.5	5.1	6.0	4.7	2.2	3.0	3.3	1.0	2.2	1.3	10.6	..	6.0	0.4	1.7	0.1	0.3	0.1	0.4	0.2	4.3	3.5	21.1	9.6	108.6	200	+54	29	23	16	15
		Dinkelsbühl	440	1.1	1.4	1.6	0.2	2.2	1.8	5.9	4.0	2.1	6.8	2.8	1.5	4.6	2.0	0.9	2.3	1.9	6.4	·	6.3	0.3	1.2	·	·	0.1	0.6	2.9	3.8	4.0	15.4	7.9	92.0	159	+34	28	23	17	15
		Feuchtwangen	458	0.9	2.3	1.4	1.2	1.6	0.5	3.7	3.1	4.3	3.7	5.3	1.6	3.9	2.7	1.2	1.4	1.6	5.3	·	6.8	1.4	1.9	0.5	0.4	0.2	1.7	1.4	2.9	2.6	11.7	8.9	85.6	214	+46	30	25	17	16
		Öttingen	440	0.7	0.9	0.8	0.6	2.7	1.7	5.5	2.2	1.6	5.3	2.7	0.7	3.6	1.5	1.4	0.9	1.5	3.6	·	3.1	0.0	2.2	0.1	0.0	0.1	0.3	2.2	2.3	1.2	12.5	7.2	69.1	187	+32	28	19	17	16
		Wemding	456	1.2	3.0	1.6	0.3	3.2	1.1	9.7	0.4	1.0	4.8	1.6	4.3	3.6	0.8	1.0	0.9	0.7	2.7	0.1	2.0	0.0	2.7	0.5	0.1	0.0	0.0	1.0	4.7	1.1	11.1	5.8	67.0	167	+27	28	19	17	17
		Bopfingen	470	4.0	7.4	4.3	1.7	2.0	2.7	4.8	3.2	3.9	3.5	0.0	5.9	3.2	0.5	3.9	2.3	3.1	5.3	·	2.5	1.2	4.9	1.2	0.8	0.3	·	6.2	5.8	6.1	21.3	6.8	119.0	195	+58	28	25	15	17
		Nördlingen	436	0.8	0.8	1.6	0.1	1.5	0.5	3.4	3.5	1.4	5.4	1.9	0.5	2.0	1.1	2.5	1.0	0.6	3.6	·	3.0	·	1.5	0.5	0.2	0.1	0.2	0.3	3.2	1.1	15.2	4.7	62.2	174	+26	29	18	16	14
		Möttingen	413	1.2	0.8	2.0	0.8	2.6	0.9	4.2	3.9	0.8	4.0	2.2	0.7	2.8	1.6	2.8	4.2	0.9	3.7	·	2.7	·	(1.5)	·	·	·	0.0	0.4	4.2	0.9	10.0	5.3	65.1	203	+33	25	17	16	10
		Donauwörth (Kulturbauamt)	410	1.4	1.5	0.5	0.2	2.1	1.2	8.7	1.0	1.1	5.3	1.2	0.6	3.2	0.1	1.8	0.4	1.2	4.3	0.0	4.1	0.0	1.5	0.1	0.1	·	0.2	1.8	4.8	0.4	7.1	7.4	63.3	181	+28	28	19	17	15
	Donau	Buchdorf	537	1.8	1.8	1.3	0.6	3.6	2.9	8.8	0.9	1.1	6.4	0.8	0.7	2.9	0.3	1.2	1.3	0.8	4.3	0.0	3.3	·	(1.0)	0.0	·	·	·	1.3	3.8	0.6	11.5	8.4	71.4	170	+29	25	18	17	14
		~~Seyfriedsberg~~	~~571~~	1.0	1.7	0.6	0.7	0.5	1.8	2.2	0.2	4.8	0.8	3.8	1.9	3.4	1.6	0.1	·	8.0	1.0	·	8.3	·	2.5	·	·	·	0.2	4.6	0.1	10.3	4.2	0.4	64.7	135	+17	25	16	16	16
		Bliensbach	437	0.2	3.5	1.0	0.8	1.7	1.6	3.6	·	0.5	0.4	0.2	8.5	3.0	0.3	1.0	0.5	2.6	4.5	·	5.3	·	1.0	0.2	·	·	0.3	0.7	1.0	2.1	5.1	4.6	53.2	152	+18	24	16	11	12
		Kreppen	460	1.3	2.6	4.1	·	1.8	0.8	4.9	0.5	2.5	2.1	4.2	0.3	3.4	0.2	1.2	0.3	4.1	5.3	·	17.4	1.3	·	·	·	·	1.5	0.1	6.3	0.3	9.3	6.5	82.3	175	+35	25	18	18	13
Lech	Wertach bis Quelle	Röfleuten	893	·	4.4	5.7	1.8	·	1.7	14.2	3.5	22.8	4.3	7.6	10.4	6.7	0.9	·	4.2	1.4	11.6	·	9.9	·	·	·	·	·	1.4	3.4	10.3	5.5	14.8	23.5	170.0	159	+63	22	21	19	31
		Fallmühle	928	·	5.4	4.4	1.2	·	·	12.2	18.8	4.3	11.0	4.2	3.1	2.2	8.8	·	27.2	·	15.7	0.6	·	·	·	·	·	0.0	0.5	19.5	1.0	30.0	25.5	200.6	171	+83	21	19	17	31
		Füssen a. L. Horn	796	·	2.2	7.5	0.4	0.7	·	8.0	0.3	9.2	0.7	1.2	6.2	2.7	·	0.1	0.3	0.1	11.2	·	5.8	·	·	·	·	·	0.1	0.4	9.7	0.1	21.8	13.2	101.9	146	+42	22	12	18	31
		Neuschwanstein	965	·	5.3	18.8	0.7	0.8	·	14.6	0.5	9.2	0.9	3.5	5.2	3.3	·	0.5	1.1	·	11.5	·	8.1	·	·	·	·	·	·	0.6	15.8	0.7	23.3	16.0	132.4	189	+62	20	13	18	31

+ Ziemetzhausen 485

1938 **Tägliche Niederschlagshöhen in Millimetern, gemessen um 7 Uhr morgens** Januar

Fluß-gebiet		Ort	See-höhe m	1	2	3	4	5	6	7	8	9	10	11	12	13	14	15	16	17	18	19	20	21	22	23	24	25	26	27	28	29	30	31	Monatssumme mm	Monatssumme % d. Norm.	Abweichung v. d. Norm.	Zahl der Tage mit Niederschl. ≥0.1	Niederschl. ≥1.0	≥0.1	☒
Lech	Wertach bis Quelle	Buching	810	.	36	62	26	09	.	159	03	103	02	10	31	46	.	21	03	00	86	.	47	02	.	.	.	.	05	05	107	06	167	90	98.0	167	+37	22	12	11	31
		Lechbruck	736	.	20	44	.	07	.	100	06	57	08	33	27	62	.	09	04	.	77	.	47	.	.	.	.	.	20	00	110	09	192	130	95.2	149	+31	19	13	16	17
		Steingaden	774	.	27	48	00	09	.	141	00	62	11	34	12	34	.	07	05	.	72	.	31	00	.	.	.	.	12	.	112	09	129	121	87.5	125	+19	18	14	15	17
		Peiting *	710	.	37	38	07	15	13	86	03	62	10	45	26	38	.	05	.	04	126	.	68	07	03	.	.	.	08	09	50	37	147	96	97.8	147	+27	24	15	19	17
		Denklingen	700	.	51	35	.	14	06	77	13	47	17	67	88	33	06	04	09	.	122	.	83	01	07	01	.	.	16	18	65	22	169	110	106.3	164	+41	25	18	16	18
		Landsberg a. L.	587	.	45	50	10	08	10	85	18	21	17	35	18	31	.	19	.	.	111	02	73	.	10	07	.	.	04	03	68	05	170	73	89.3	172	+37	24	18	16	15
		Lager Lechfeld	550	10	42	20	02	09	05	51	10	07	16	40	07	30	00	25	00	05	69	.	86	02	11	10	00	.	01	06	68	03	112	44	74.9	192	+35	26	16	20	14
		Issing	720	.	13	18	.	22	05	46	11	35	18	20	34	35	02	09	05	04	125	.	55	02	15	05	00	.	11	12	40	13	128	41	72.8	127	+16	25	19	18	22
		Augsburg-St. Stefan	500	05	19	11	01	20	23	10	09	23	11	52	01	38	01	34	02	34	106	.	149	.	23	06	01	.	11	16	58	15	111	11	96.1	196	+47	28	20	19	16
	Wertach	Wertach	915	.	46	28	11	01	00	180	85	158	05	82	(60)	63	.	16	45	04	281	.	142	.	04	.	.	.	63	25	155	26	268	175	193.0	189	+91	23	19	21	31
		Mittelberg	1000	04	36	63	16	01	05	156	33	88	27	82	31	84	00	24	30	00	215	.	107	08	05	00	.	.	31	27	82	35	248	148	159.9			25	20	25	31
		Nesselwang	868	.	19	46	15	06	.	76	15	134	38	21	52	83	.	25	27	.	247	.	162	00	.	00	.	.	15	12	137	01	145	237	188.7	222	+103	27	19	20	28
		Mittersulzberg	909	.	32	87	12	05	.	102	18	85	28	75	35	53	.	22	14	.	152	.	67	08	00	05	.	.	37	16	166	15	263	188	148.5	207	+77	23	20	21	25
		Markt-Oberdorf	757	.	15	45	04	.	.	57	16	55	26	11	20	54	.	09	14	01	170	.	93	04	00	06	.	.	12	12	11	19	116	69	95.3	138	+28	23	18	19	23
		Unterthingau	772	.	42	43	.	01	14	153	23	18	32	50	24	10	.	01	39	05	152	.	92	04	.	01	.	.	21	12	110	11	208	98	129.7	160	+49	24	19	10	22
		Kaufbeuren	674	.	15	22	00	05	02	47	14	32	31	52	20	59	00	14	28	00	133	.	89	00	03	01	.	.	10	12	47	16	201	12	92.5	138	+26	23	19	11	16
		Ingenried	660	.	12	34	.	13	.	32	02	15	23	23	41	45	.	05	15	02	109	.	49	.	01	.	.	.	06	01	58	15	142	66	122	129	+16	22	16	16	16
		Türkheim	599	04	34	28	36	06	15	43	32	05	25	41	35	49	.	11	01	05	135	.	91	02	12	14	.	.	01	06	56	21	161	67	94.2	214	+50	27	19	22	18
		Auerberg	1055	08	22	85	.	.	41	101	22	51	12	21	42	33	.	.	.	02	85	.	30	03	02	.	.	.	.	23	90	20	68	105	86.5	129	+20	21	11	18	26
		Krottenhill	885	.	39	46	00	21	09	60	24	12	22	51	31	45	.	05	10	.	129	.	113	02	.	08	.	.	08	19	52	35	106	184	109.0	149	+36	23	18	16	26
		Stocken	750	.	39	37	.	21	05	118	23	41	11	56	39	34	.	08	05	.	95	.	11	02	09	04	.	.	04	11	59	11	116	92	98.9	116	+14	24	11	11	11
		Hiltenfingen	558	02	22	14	.	08	01	30	06	01	19	16	05	20	.	18	00	05	13	01	58	.	08	04	.	.	00	04	53	03	126	36	55.1	151	+19	24	12	22	16
		Holzhausen	610	.	26	21	.	01	12	82	01	02	21	26	18	34	.	08	04	.	112	.	64	.	16	.	.	.	09	08	56	08	122	48	115	137	+20	22	14	19	15
	Lech	Ellgau	421	04	18	13	04	23	13	81	13	11	12	05	04	62	02	42	06	11	46	01	57	00	12	04	00	00	06	08	61	10	94	13	102	190	+33	28	18	11	13
		Rain a. L.	402	10	03	00	05	12	15	29	18	51	34	00	03	36	.	04	15	13	31	.	42	.	13	04	.	.	03	13	31	08	54	51	51.4	160	+19	24	11	15	11
Naab bis Lech	Paar bis Lech	Gundelsdorf	436	18	13	32	.	42	54	96	15	22	34	18	14	98	06	13	11	24	64	.	101	.	21	.	03	00	04	22	81	04	50	94	96.0	234	+55	26	22	15	14
		Neuburg a. D.	388	22	39	11	10	20	65	15	32	20	59	08	12	69	09	21	07	21	40	.	52	10	21	.	04	.	07	07	31	32	102	129	93.5	228	+53	28	23	11	13
		Ingolstadt (Stadtgärt.)	371	16	10	10	05	06	12	48	15	15	11	03	01	34	10	02	02	02	40	.	55	02	21	05	.	.	01	02	19	11	11	92	51.9	145	+18	28	11	16	13
		Ammerfeld	544	14	04	02	03	23	20	31	32	14	80	06	09	51	14	15	09	15	40	.	45	.	18	03	02	.	.	28	30	15	103	79	70.5	185	+33	21	19	11	16
	Paar	Eurasburg	515	.	90	63	.	18	16	48	05	16	21	33	05	30	.	20	.	20	135	.	136	.	65	.	.	.	11	11	65	06	60	135	100.9			22	19	16	15
		Aichach	400	12	10	11	05	11	10	32	11	21	31	10	05	42	11	18	.	19	87	.	145	00	23	08	.	.	.	.	18	08	82	14	11.0			24	20	16	12
		Pörnbach	400	06	09	03	04	06	08	20	10	10	36	10	05	44	06	12	01	23	40	.	51	00	20	.	.	.	12	10	21	01	82	91	55.3	142	+16	26	16	15	14
		Ludwigsmoos	380	13	18	08	04	14	06	61	10	11	45	01	04	41	.	29	.	21	49	.	55	.	11	06	.	.	08	.	52	01	86	102	66.8	191	+32	24	16	15	14
	Ilm	Scheyern	481	11	52	08	.	20	08	18	32	22	31	03	01	51	05	09	01	16	48	.	18	01	14	11	.	01	09	.	58	08	50	125	111	169	+32	21	16	13	15
		Hüll	488	36	32	05	03	14	01	58	40	11	34	14	05	46	.	15	.	11	30	.	89	09	26	13	.	.	01	.	34	01	50	120	108			25	18	16	13
		Geisenfeld	384	13	38	09	02	14	04	63	18	02	59	01	09	49	11	13	.	24	23	.	54	09	21	13	.	.	01	02	24	25	51	92	65.6	160	+25	21	18	16	13
	Don.	Siegenburg	397	19	11	00	11	09	03	36	34	26	43	10	26	44	12	05	.	34	25	.	19	05	18	02	.	.	03	01	25	19	65	131	69.6	119	+31	26	19	11	13
		Neustadt a. D.	350	21	08	03	00	28	24	52	(30)	14	29	00	26	36	32	05	00	36	29	.	16	.	21	.	.	.	.	.	26	38	94	128	168	192	+31	21	18	13	13
	Altmühl	Elbersroth	450	12	13	16	02	11	11	33	14	11	13	25	13	29	20	09	12	11	46	.	52	02	11	01	01	.	08	03	29	13	158	07	67.8	133	+11	29	22	11	15
		Burk	470	11	29	09	.	23	22	50	40	30	65	45	18	38	29	02	20	10	51	.	62	03	11	01	01	.	13	31	18	22	139	91	10.1	220	+49	28	23	11	16
		Gunzenhausen	420	10	20	18	06	21	13	62	08	21	49	11	14	22	19	11	05	10	29	.	50	03	12	02	01	.	02	09	22	05	130	105	69.6	110	+29	29	20	11	13
		~~Degersheim~~ **	~~597~~	05	33	18	23	33	23	31	40	40	21	80	34		24	01	12	14	25	.	62	13	30	03	03	.	01	05	04	31	120	91	84.4	168	+34	29	22	18	11
		Rehlingen	457	11	31	14	01	18	16	80	14	23	45	24	11	53	12	28	11	12	48	.	49	03	19	01	02	02	01	25	29	16	96	89	11.2	155	+28	30	24	11	18
		Eichstätt	388	13	12	01	15	02	10	48	30	11	68	11	10	39	12	09	01	14	33	.	83	03	01	01	00	00	01	01	31	11	121	113	119	163	+29	28	19	11	13
		Denkendorf	483	35	25	06	03	21	11	66	35	23	30	08	29	31	11	04	03	18	25	.	61	.	25	.	01	.	05	12	14	20	95	113	112.1	111	+32	21	20	11	16
		Thalmässing	410	23	22	15	01	25	24	63	12	11	53	39	19	34	12	08	.	22	43	.	19	.	15	.	03	.	04	04	16	11	118	84	118.0	113	+33	26	21	11	16
		Mühlhausen	400	11	22	14	.	31	08	81	04	01	49	16	23	34	16	.	.	23	51	.	14	03	18	13	.	.	04	09	15	01	105	90	111.4	158	+26	25	18	16	14

* Herzogsägmühle 704
** Auerheim 607

1938 **Tägliche Niederschlagshöhen in Millimetern, gemessen um 7 Uhr morgens** Januar

Flußgebiet	Ort	Seehöhe m	1	2	3	4	5	6	7	8	9	10	11	12	13	14	15	16	17	18	19	20	21	22	23	24	25	26	27	28	29	30	31	Monatssumme mm	Monatssumme % d. Norm.	Abweichung v. d. Norm.	Zahl der Tage mit Niederschl. ≥0.1	≥1.0	* ≥0.1	⊠
Naab bis Loch – Altmühl	Daßwang	521	1.1	0.4	0.4	·	2.0	1.2	3.3	5.0	2.1	3.7	2.0	3.0	5.5	2.0	0.5	·	5.2	5.4	·	6.5	0.8	2.3	0.4	0.0	·	0.5	0.7	2.0	5.1	6.5	8.4	77.1	164	+30	25	19	15	11
	Dietfurt a. A.	364	2.7	0.5	0.6	0.3	2.1	1.4	5.5	2.3	1.6	4.1	1.5	4.1	2.9	1.1	0.4	0.2	2.9	3.4	·	4.4	0.9	2.4	0.2	0.0	·	0.6	0.2	1.6	0.9	6.4	9.1	65.0	155	+23	28	18	11	13
	Schlott	460	2.0	1.1	1.0	1.6	1.1	2.1	5.3	2.2	1.3	0.7	3.1	3.1	8.9	4.8	0.9	0.6	0.0	1.1	·	1.8	1.0	2.1	0.9	1.4	·	·	0.7	1.9	2.1	9.1	11.9	81.2	198	+40	27	22	11	15
Naab bis Loch – Naab bis Altmühl	Saal a. D.	340	2.4	1.5	0.4	0.3	1.5	1.0	4.1	3.8	2.5	5.3	1.2	5.6	4.2	2.7	0.5	0.3	4.2	4.5	·	5.7	1.5	1.1	0.2	0.1	·	0.6	0.0	2.6	1.5	9.3	9.4	78.3	178	+34	28	21	16	13
	Laaber	520	3.8	1.5	0.3	·	0.5	1.6	5.0	7.8	1.2	2.8	1.6	6.3	6.0	5.7	4.8	0.7	2.0	12.4	·	4.0	0.6	1.8	·	·	·	2.3	0.8	2.0	3.2	8.5	10.0	97.3	183	+44	25	21	16	18
	Velburg (Str.-Aufs.)	510	4.4	2.3	4.1	·	3.9	2.0	7.0	8.4	4.2	3.4	2.3	4.6	7.1	3.7	1.6	0.5	6.2	9.6	·	6.1	0.9	1.8	0.5	0.3	·	1.0	0.3	3.2	4.9	12.2	8.7	116.1	171	+48	28	23	16	15
	Painten	498	2.7	1.1	0.5	0.2	2.2	1.3	3.6	3.6	2.2	3.9	1.2	3.5	4.8	3.1	0.3	0.1	5.0	5.9	·	7.5	1.3	1.6	0.2	0.2	·	1.0	0.5	2.9	1.2	7.5	7.5	77.2	155	+27	29	22	11	15
Naab – Waldnaab	Bärnau	600	4.2	2.6	·	·	3.2	1.1	2.7	2.6	1.5	4.3	4.8	7.2	3.6	9.2	2.5	0.5	7.4	10.3	0.1	7.8	2.4	0.7	0.1	2.9	·	·	0.5	1.6	11.1	13.4	5.8	113.5	175	+49	27	23	17	19
	Tirschenreuth	500	1.1	0.9	0.1	0.2	2.1	1.9	2.2	2.7	1.6	5.1	3.9	5.7	2.4	7.8	2.4	1.5	7.4	9.5	·	5.5	1.6	1.9	0.2	0.8	0.1	·	·	1.9	5.8	7.2	5.2	89.0	182	+40	28	22	17	18
	Steinwald-Waldhaus	822	2.2	1.1	0.4	0.4	1.8	2.1	1.1	7.3	4.3	7.4	7.7	8.5	14.1	20.2	3.7	2.2	6.7	14.2	0.4	8.2	0.6	2.8	0.2	1.3	0.3	0.0	0.9	5.0	11.2	6.0	5.2	153.6			30	23	26	31
	Brand i. Opf.	576	3.1	2.2	0.1	0.2	1.0	1.6	2.5	8.5	5.2	1.9	6.9	9.0	11.3	27.6	3.8	1.4	6.4	18.6	0.1	10.6	0.8	1.9	0.4	0.1	0.1	0.5	0.5	5.5	14.2	14.4	4.5	177.5	179	+79	31	22	21	18
	Erbendorf	510	1.1	0.2	·	0.0	1.2	2.1	1.9	1.4	3.2	1.6	3.3	4.6	6.5	9.3	0.7	0.0	4.3	7.2	·	9.1	0.7	3.2	·	·	·	·	0.0	2.7	5.4	4.4	3.5	76.4	100	0	22	19	14	16
	Flossenbürg	620	4.2	5.1	0.0	0.0	4.0	3.2	5.0	4.9	3.8	4.3	5.5	8.1	9.0	11.8	1.5	0.3	0.2	10.1	·	9.5	1.6	3.2	0.7	5.9	0.4	0.5	0.6	4.5	9.8	10.7	7.2	135.7			28	22	18	21
	Weiden	398	2.4	1.0	·	·	2.5	1.6	2.9	3.4	7.5	3.0	2.2	6.0	5.0	5.9	1.0	0.9	1.0	1.5	·	6.5	0.8	2.4	0.6	2.5	·	0.8	1.0	1.6	3.8	10.8	4.2	82.9	166	+33	27	23	14	16
Naab – Heidenaab	Kemnath	456	3.1	0.9	·	1.1	1.6	1.1	5.1	3.5	3.0	3.1	1.3	5.5	4.2	5.1	2.1	0.4	2.6	6.7	0.1	9.6	0.3	5.7	·	0.3	1.2	·	·	1.5	6.3	4.0	2.8	82.8	138	+23	27	22	16	15
	Pressath	425	1.5	1.1	·	·	1.6	2.5	4.0	4.2	1.1	5.2	6.1	2.5	5.8	5.1	0.8	0.3	1.0	5.7	·	7.7	1.0	2.6	0.4	0.6	0.1	0.1	0.3	1.4	4.5	4.1	5.0	76.9	151	+26	28	21	16	18
	Heinersreuth	515	1.4	1.6	0.3	·	1.1	1.1	4.3	3.2	1.5	3.9	5.1	4.1	1.9	8.0	1.9	·	1.8	9.4	·	7.5	1.4	3.3	·	·	·	·	·	2.5	6.4	11.6	5.0	94.3	193	+45	23	22	15	16
	Weiherhammer	390	1.8	0.5	·	0.1	2.0	2.1	2.9	2.8	2.2	3.8	3.2	6.1	4.5	5.1	1.4	1.1	1.1	5.9	0.2	6.6	0.3	2.6	1.0	1.1	·	0.3	0.1	0.2	2.2	6.9	2.2	71.3	140	+20	29	22	15	16
Naab – Pfreimd	Oberfahrenberg	802	2.2	1.4	·	·	2.0	1.6	1.8	1.4	0.5	0.1	1.1	3.4	2.5	10.8	1.1	0.8	3.0	9.5	·	6.8	1.5	2.4	0.1	2.1	0.1	·	1.5	1.3	8.1	5.1	4.4	79.2	118	+12	27	22	21	31
	Waidhaus	510	3.1	1.1	0.0	0.0	3.2	0.1	4.1	3.3	3.1	4.0	4.1	8.2	4.1	(5.2)	1.0	0.9	3.1	6.9	0.5	1.1	4.5	1.8	·	1.5	·	0.1	1.2	4.1	4.4	12.5	1.4	97.2	137	+27	27	23	18	19
	Lohma	500	5.4	1.4	·	·	3.5	1.4	4.6	3.8	4.5	4.2	1.1	10.9	4.8	7.2	2.7	1.0	2.5	9.1	0.2	7.4	5.0	2.3	0.2	2.0	0.2	0.8	0.2	3.6	5.5	12.0	5.1	111.4			29	24	11	21
	Pfreimd	370	(4.0)	0.5	·	·	2.0	1.6	4.3	1.3	3.3	3.9	4.4	5.2	4.8	3.6	1.0	0.5	1.8	5.8	·	4.2	0.8	2.6	1.1	2.5	·	0.5	0.2	2.1	6.9	9.4	7.4	97.8	211	+50	27	22	16	15
Naab – Schwarzach	Waldmünchen (Forstamt)	492	4.0	1.1	0.5	0.4	2.1	0.9	2.9	4.5	2.6	2.5	2.8	5.1	6.6	5.7	1.1	0.7	0.9	8.0	0.1	5.9	2.7	2.7	0.2	1.1	0.1	1.0	0.3	1.5	5.9	12.4	4.2	97.2	158	+33	31	22	22	18
	Grafenkirchen	510	4.9	1.2	0.3	·	3.6	0.9	5.2	9.6	5.2	2.9	4.6	5.4	11.3	5.8	2.4	0.1	2.8	8.2	0.1	6.8	2.9	2.4	0.3	1.6	0.2	3.2	0.1	3.1	8.6	9.0	9.1	122.4	180	+54	30	23	18	22
	Schönsee	655	3.4	1.4	·	1.3	2.8	1.6	3.9	10.4	3.5	4.2	6.1	11.3	8.2	14.2	1.8	1.4	4.3	9.8	·	6.8	2.3	2.2	·	1.1	·	·	0.9	3.6	13.1	11.2	5.5	138.9	200	+69	26	25	19	31
	Dieterskirchen	500	4.9	0.6	·	·	3.1	0.2	6.2	8.2	3.2	4.3	4.2	6.6	8.5	5.4	1.6	0.0	1.5	8.4	·	6.8	5.6	2.4	0.5	1.5	0.0	0.4	0.9	2.6	6.1	11.6	5.9	111.8	178	+49	26	21	17	19
Naab – Naab	Schwarzenfeld	363	(4.0)	0.9	0.5	0.5	3.5	0.8	3.2	7.2	4.0	0.9	3.5	5.8	18.4	4.1	2.1	2.7	4.7	6.4	·	1.1	2.1	1.6	1.2	2.3	0.9	2.3	0.8	0.2	2.8	10.1	2.6	106.8	260	+66	30	22	17	14
	Weiher	513	3.2	2.7	·	·	3.9	6.7	7.1	13.2	8.0		8.0	9.1	20.7	2.7	2.7	2.1	5.0		·	3.1	2.7	1.8	0.7	0.2	0.1	4.5	1.4	0.3	2.1	5.6	3.1	120.2	250	+72	28	24	14	17
Naab – Vils	Großschönbrunn	450	0.6	0.1	0.1	0.0	3.0	2.2	3.4	1.4	2.1	1.5	4.6	12.6	1.0	5.2	0.3	0.5	2.1	4.5	0.2	4.7	0.8	3.3	2.6	0.5	0.0	0.2	0.2	2.0	6.5	5.8	7.8	98.4	176	+42	29	19	16	16
	Edelsfeld	521	5.3	1.6	·	0.0	2.4	1.1	3.1	5.5	3.1	4.3	4.2	5.5	16.2	9.1	1.0	1.8	2.3	7.5	·	6.5	·	2.6	0.4	0.4	0.2	1.5	0.3	2.1	5.8	9.5	8.0	113.7	214	+61	27	23	15	17
	Sulzbach	427	0.9	0.1	0.0	0.8	1.1	1.1	2.6	3.5	1.3	0.6	4.2	4.5	1.1	4.5	1.9	1.0	3.3	6.0	·	6.2	0.6	1.2	0.3	0.2	·	0.5	·	1.1	4.6	9.1	4.5	74.1	177	+32	27	19	15	15
	Amberg (Maria-Hilf-Berg)	519	1.8	1.4	·	0.0	2.5	1.4	5.3	4.3	3.0	4.3	6.0	3.4	5.3	3.3	1.3	0.0	2.4	5.5	·	6.3	0.3	1.8	0.3	1.1	0.8	0.8	0.0	0.1	4.5	1.1	5.2	79.3	158	+29	25	21	15	14
	Ursensollen	540	0.1	1.0	·	·	1.4	0.1	1.2	3.5	2.4	3.8	1.1	3.2	2.5	1.6	1.3	0.6	5.2	5.3	0.0	6.5	0.0	1.4	0.2	0.0	·	1.3	0.2	1.5	3.4	12.5	4.7	66.2	170	+27	25	19	15	11
	Schmidmühlen	355	3.1	0.9	·	0.0	2.5	2.9	3.3	5.8	(3.0)	(4.5)	(2.5)	5.0	4.7	3.2	0.0	·	4.7	4.8	0.0	6.5	2.7	1.8	0.0	0.3	·	1.3	·	2.5	4.7	14.5	6.5	87.6	197	+43	23	21	14	14
Regen – Schwarzer Regen	Eisenstein	794	6.1	11.5	1.8	0.2	2.0	2.1	4.6	11.0	8.5	4.9	0.5	13.3	29.2	11.9	0.8	4.4	4.1	30.1	·	5.0	16.3	2.6	1.6	2.7	0.1	2.1	0.8	2.6	13.9	36.1	9.6	250.7	245	+149	30	26	26	31
	Schachtenbach	900	10.2	12.1	·	2.0	1.5	4.8	5.5	9.0	12.0	3.0	10.0	16.3	22.0	20.0	8.0	2.0	15.0	26.0	3.0	11.3	3.4	1.7	·	8.0	·	4.0	0.5	8.0	30.0	11.0	11.8	284.1	192	+136	28	27	23	31
	Zwiesler-Waldhaus	700	6.1	1.2	0.4	0.5	1.8	1.5	5.0	10.5	8.2	6.3	2.9	15.2	30.4	20.4	9.3	3.1	8.2	31.5	·	8.9	8.1	3.6	1.1	6.3	·	1.2	0.2	2.8	19.6	28.2	9.8	259.6	282	+168	29	26	24	31
	Rabenstein	676	11.0	1.4	·	·	3.8	1.5	1.0	11.4	10.1	6.9	2.8	12.3	27.3	11.3	1.2	1.3	4.5	27.0	4.2	7.3	13.5	3.5	2.6	2.4	0.3	2.8	1.4	3.4	7.6	20.0	7.9	232.4	199	+115	29	28	19	31
	Zwiesel	590	13.0	4.5	0.0	0.0	1.6	2.1	1.8	1.2	2.1	2.0	2.0	10.2	16.1	12.0	2.4	1.6	8.1	16.0	1.3	10.0	18.5	1.8	0.6	3.5	0.5	2.9	0.2	2.0	7.4	13.4	8.6	180.1	196	+88	28	25	16	31
	Buchenau	750	1.3	8.1	1.2	1.3	2.8	3.6	3.1	10.2	8.2	4.6	2.2	14.3	30.3	18.0	4.4	1.9	2.2	27.2	·	8.4	10.0	3.0	0.5	0.1	·	2.5	0.3	2.3	11.9	13.1	5.8	215.4	174	+91	29	26	27	31
	Regen	522	4.1	6.3	·	0.2	1.2	1.0	5.4	6.3	2.9	4.5	2.2	3.9	4.9	1.8	3.0	0.3	4.0	8.9	·	2.5	5.9	2.1	0.9	3.0	·	0.4	1.1	1.2	10.1	15.1	5.6	111.3	155	+39	28	24	18	21
	Rusel-Forsthaus	778	6.5	1.1	·	0.0	2.2	2.0	6.2	11.3	12.5	5.3	2.3	15.5	21.2	1.5	2.4	0.3	1.3	19.2	·	16.1	4.3	2.0	0.4	0.3	·	0.8	0.2	4.5	13.6	19.2	19.5	210.3	173	+88	27	22	20	31
	Zechenhaus a. Silberberg *	753	18.4	18.1	0.4	3.1	1.1	2.0	6.0	7.8	3.4	3.8	2.2	1.0	13.4	15.5	2.1	1.3	8.8	17.8	·	7.2	15.2	3.1	1.2	5.7	0.1	0.8	0.5	2.7	5.0	17.2	4.1	197.6	206	+99	30	26	24	31
	Gotteszell	568	4.9	(3.0)	·	·	1.6	2.1	3.5	2.5	4.6	5.1	1.1	5.2	19.0	10.4	1.1	1.0	6.8	11.2	·	3.1	3.2	1.0	·	1.2	0.1	1.0	2.1	1.5	10.8	26.1	5.1	146.3	181	+65	27	26	19	19
	Ödwies	1029	8.1	2.3	·	·	1.8	2.2	18.1	17.9	32.1	4.6	6.4	27.3	36.6	49.1	9.8	4.2	29.2	39.5	·	6.1	15.9	14.9	0.4	19.2	9.2	1.9	1.6	11.1	12.6	26.8	34.2	439.8	326	+305	28	27	22	31
	Oberried	580	11.2	8.2	0.2	0.4	3.2	1.6	5.0	6.8	4.1	2.2	1.4	6.1	10.1	14.3	0.5	0.3	8.2	15.2	·	6.5	12.8	4.5	2.0	6.5	0.3	1.3	0.4	1.9	6.5	9.7	5.0	151.8	193	+72	30	24	22	31
	Viechtach	432	(15.0)		·	·	(25.0)						(7.0)		8.2	4.0	2.4	·	4.8	6.1	·	3.3	5.9	5.2	·	4.4	0.2	0.5	·	1.3	7.3	27.9	5.2	127.7	212	+68	25	23	18	11

* Bodenmais 690

1938 **Tägliche Niederschlagshöhen in Millimetern, gemessen um 7 Uhr morgens** Januar

Flußgebiet		Ort	Seehöhe m	1	2	3	4	5	6	7	8	9	10	11	12	13	14	15	16	17	18	19	20	21	22	23	24	25	26	27	28	29	30	31	Monatssumme mm	% d. Norm.	Abweichung v. d. Norm.	Zahl der Tage mit ≥0.1	≥1.0	✳ ≥0.1	☒
Regen		Höllenstein	400	7.5	5.8	0.2	0.5	2.3	1.4	5.2	6.1	2.1	2.2	1.7	4.8	5.8	4.5	1.5	0.4	4.0	6.7	·	4.2	4.3	3.6	0.3	3.7	0.4	0.7	1.5	1.3	5.9	12.2	4.5	105.3	207	+54	30	24	22	26
	Mündung bis Schwarzer Regen	Kleiner Arbersee	920	20.5	7.8	2.0	0.0	2.5	1.9	3.4	14.5	11.4	3.4	3.1	11.6	23.9	25.0	4.0	4.9	3.9	32.9	·	10.5	10.4	3.1	0.0	5.0	0.8	3.5	1.9	3.6	19.1	31.6	11.5	277.7	227	+58	28	27	23	31
		Osserschutzhaus	1285	4.3	5.3	1.3	(2.0)	(3.0)	7.8	(7.0)	5.3	2.3	2.6	1.9	7.4	15.7	15.9	3.4	5.6	1.8	(10.0)	·	8.5	10.8	4.6	11.1	·	·	4.9	2.7	1.8	11.6	13.5	6.1	178.2			29	29	25	31
		Lam	575	8.3	7.1	0.8	1.1	0.7	4.6	4.9	3.8	2.1	2.5	0.4	2.7	13.2	6.2	3.7	0.5	8.6	6.1	·	4.2	3.6	2.4	2.0	0.4	·	2.3		0.5	10.1	38.2	1.2	142.2	219	+71	29	23	18	17
		Hohenbogen	903	13.2	3.1	2.1	2.4	3.2	(3.0)	3.1	19.1	8.2	2.1	1.2	5.5	23.0	(8.0)	(2.0)	·	(5.0)	2.4	·	4.0	1.0	2.0	(1.5)	(2.0)	·	3.1	(1.0)	2.1	3.2	22.2	1.3	150.0	215	+70	28	28	23	31
		Kötzting	408	6.7	3.7	0.4	0.3	3.1	1.9	5.1	3.6	1.5	1.4	1.4	2.5	6.1	8.9	0.3	·	6.1	8.5	·	6.4	2.6	3.8	1.7	1.1	·	2.8	0.5	1.0	7.8	14.8	5.2	109.2	190	+51	28	24	19	16
		Furth i. W.	400	5.9	1.1	0.6	1.8	1.7	2.1	6.4	8.1	2.9	0.6	2.5	7.2	8.7	12.5	·	·	2.1	1.9	·	4.2	7.9	6.5	2.1	3.2	0.4	1.2	2.7	3.9	13.2	14.5	4.2	130.1	310	+88	29	26	17	15
		Cham	400	4.6	0.5	0.0	0.0	2.0	0.7	3.7	4.0	2.4	0.5	2.3	1.0	3.6	5.3	1.2	0.0	3.4	5.4	·	5.6	2.4	2.4	0.5	0.9	0.1	0.9	0.0	1.2	1.5	5.2	4.1	65.4	148	+21	26	19	18	15
		Traitsching	418	3.7	0.6	0.1	·	3.5	0.7	3.6	4.2	2.4	1.9	2.7	3.1	2.5	3.4	0.9	·	4.9	5.1	·	3.0	3.1	3.1	0.2	1.2	·	0.4	0.1	1.2	5.4	11.8	6.2	79.0	152	+27	27	20	19	15
		Roding	370	4.4	0.8	·	0.3	2.0	1.8	4.0	3.6	1.7	1.4	4.1	2.6	2.4	3.7	0.4	·	4.5	5.3	·	7.8	2.9	2.0	·	1.7	·	0.9	·	1.5	4.6	7.8	5.1	77.3	158	+28	25	21	15	14
		Falkenstein i. O.	560	5.8	1.1	0.5	0.6	2.3	1.5	9.1	9.2	6.0	4.0	6.3	6.0	5.5	4.5	0.1	2.1	3.7	9.9	·	5.5	3.7	2.2	·	1.9	·	2.1	1.9	2.9	6.9	12.6	9.6	123.5	238	+72	28	25	19	26
		Bruck bei Nittenau	368	4.0	0.5	0.1	0.8	2.7	1.5	3.6	5.3	2.7	2.1	3.0	3.1	1.8	2.3	1.1	·	3.3	5.4	·	5.3	2.3	2.2	0.4	1.8	0.1	1.1	0.2	1.3	4.2	9.5	5.6	77.3	168	+31	29	23	16	14
		Regenstauf	339	4.2	0.8	0.7	0.3	2.4	1.8	5.0	4.4	1.9	1.7	2.6	4.3	2.2	1.4	0.8	0.1	3.1	4.0	1.8	5.6	1.1	2.3	0.2	1.4	·	0.3	0.6	1.3	4.0	9.3	5.5	75.1	222	+41	30	22	16	13
Isar bis Regen	Donau	Regensburg	344	2.9	1.3	0.4	0.2	1.3	0.8	6.4	2.6	1.5	5.3	4.3	2.0	2.3	2.3	1.2	0.1	6.5	5.5	·	5.9	1.3	1.6	0.7	0.7	·	0.6	0.6	1.7	1.8	12.9	9.2	83.9	216	+45	29	21	14	15
		Altenthann	490	6.2	0.3	0.0	0.0	2.8	0.9	8.1	8.5	3.7	3.2	4.8	5.9	4.8	3.9	2.9	0.1	6.1	4.8	·	7.1	2.1	2.9	0.2	1.8	·	2.3	·	2.8	4.2	7.8	8.9	107.1			26	22	16	17
		Wörth a. D.	340	4.3	1.1	0.2	·	2.3	2.0	5.4	6.2	3.2	3.5	1.8	3.5	6.5	3.1	0.9	·	4.2	6.1	·	6.1	3.2	2.9	1.2	2.3	·	0.3	·	2.7	5.7	5.9	6.4	90.5	192	+44	26	23	16	21
		Ludmannsdorf	470	2.2	0.0	3.2	0.0	1.1	1.0	6.5	3.5	3.2	2.6	0.8	2.1	5.9	1.2	0.1	·	2.5	2.8	·	7.9	1.0	2.7	0.4	·	·	0.4	·	2.4	2.5	3.8	13.4	73.2	183	+33	24	20	16	15
		Eggmühl	365	1.0	1.4	0.3	0.1	0.5	1.9	2.8	2.3	1.3	3.5	1.3	4.0	3.1	1.4	0.5	·	5.6	(3.0)	·	4.7	2.2	2.1	0.2	·	·	·	·	1.9	1.0	7.6	6.1	59.8	149	+20	25	20	16	13
		Ergoldsbach	417	3.1	2.2	0.5	0.1	1.5	2.4	7.2	2.7	4.5	2.2	1.5	4.3	3.5	1.2	0.7	·	3.7	4.2	·	5.2	3.5	1.7	0.5	·	·	0.4	·	1.7	3.4	7.5	12.2	81.5	186	+38	26	21	18	13
		Straubing	329	4.6	0.5	·	0.3	2.4	1.2	8.5	4.9	3.6	2.4	1.2	4.1	5.7	3.2	0.2	·	5.6	8.2	·	4.5	2.3	2.6	0.6	3.2	·	·	·	2.3	6.8	7.7	8.8	95.4	188	+44	25	21	15	16
		Puchhausen	370	1.1	1.2	0.3	·	1.2	0.5	4.3	4.6	1.3	1.4	1.3	3.5	2.4	1.1	·	0.0	5.7	4.2	·	4.6	3.2	1.7	0.2	0.4	·	·	·	1.8	3.8	6.5	6.8	63.1			24	20	15	13
		Stallwang	351	4.4	1.5	·	·	0.2	0.2	6.7	10.6	5.1	5.8	5.3	6.4	5.6	4.2	·	·	4.0	8.5	·	4.0	2.1	2.1	0.2	2.8	·	0.9	0.8	3.8	8.5	16.2	8.6	118.5	212	+63	25	20	15	17
		Steinach	350	4.0	1.2	·	·	2.6	2.0	6.0	12.5	8.0	4.9	2.1	5.0	10.4	3.2	1.3	0.5	3.8	10.5	·	5.7	5.2	2.2	·	5.8	0.2	0.7	0.4	3.8	7.9	19.0		128.9	222	+71	27	24	15	23
		Englmar	881	8.5	6.5	0.3	·	3.4	2.3	6.3	15.3	2.6	5.8	3.7	10.5	11.4	5.2	0.8	0.2	3.1	11.8	2.1	2.8	10.9	3.7	4.7	3.2	0.0	0.8	2.1	5.2	11.8	23.4	11.5	185.3	216	+91	29	25	23	31
		Pfelling	320	3.5	3.1	0.2	·	2.9	1.6	6.0	8.1	7.0	2.1	0.9	6.2	8.5	2.9	0.8	0.2	2.6	13.0	·	4.4	3.9	3.4	1.1	6.0	·	0.9	·	2.8	5.1	8.5	7.1	113.4	218	+59	27	22	17	19
		Metten	328	5.4	3.1	0.0	0.3	2.4	1.5	5.9	9.1	8.2	3.2	1.1	6.6	10.9	3.0	1.3	0.8	3.0	15.1	·	4.2	8.8	2.5	0.9	3.3	0.2	0.4	·	2.4	8.8	13.2	6.9	138.5	180	+62	28	23	17	25
		Deggendorf	320	7.3	2.1	·	·	2.9	2.1	5.7	9.7	6.6	2.8	1.2	6.4	11.1	2.6	0.4	1.5	5.6	11.7	·	4.4	8.9	2.6	0.6	2.8	·	0.6	0.2	1.8	9.8	13.9	7.6	132.9	187	+62	27	23	15	25
Isar	Loisach bis Quelle	Mittenwald	918	·	3.1	1.5	·	·	·	18.0	0.1	3.8	·	·	8.0	3.5	·	0.1	0.4	·	4.0	·	10.3	0.5	·	·	·	·	·	·	11.0	0.5	15.7	24.3	104.8	142	+31	16	11	14	31
		Vereinsalpe	1406	·		10.6		·	·	26.2	·	8.8	·	·	15.5	3.2	·	·	0.4	·	32.0	·	31.5	5.3	0.0	0.0	·	·	·	·	25.9	·	56.7		216.1			14	13	14	31
		Vorderriß	783	·	8.2	7.9	1.0	1.2	0.5	22.6	1.5	14.0	0.9	2.7	5.9	7.6	·	0.4	0.5	·	10.1	·	10.1	1.6	·	·	·	·	·	·	12.9	·	20.7	14.2	144.5	154	+51	20	17	19	31
		Fall a. d. Isar	741	1.0	8.1	4.2	·	1.3	0.4	27.0	2.1	13.4	0.9	3.9	7.3	14.9	·	1.5	·	0.7	13.1	·	12.9	0.6	·	·	·	·	3.4	·	14.5	0.8	24.9	34.0	190.8	193	+92	22	17	21	31
		Obernach	830	0.3	9.8	4.2	0.4	0.8	·	21.3	0.9	20.8	0.7	·	5.8	6.7	0.2	0.5	3.8	0.3	13.2	·	13.5	1.2	0.3	·	·	0.2	·	0.1	19.5	·	28.7	20.8	174.0			24	13	18	31
		Herzogstandhaus	1575	·	10.4	(2.0)	0.2	1.2	0.3	27.5	4.6	18.8	0.0	·	8.5	13.0	·	·	(3.0)	0.0	13.2	·	17.7	3.7	·	·	·	·	0.8	·	20.0	·	32.0	36.6	213.5	231	+122	18	15	18	31
		Urfeld	844	0.8	8.0	11.2	1.5	1.4	·	23.0	0.3	13.0	1.4	·	5.5	10.2	·	2.0	0.3	0.2	11.0	·	7.0	0.8	·	·	·	·	0.2	·	12.9	0.6	18.3	23.4	153.0	144	+47	22	15	17	31
		Jachenau	791	·	11.5	5.8	1.4	1.0	·	10.0	9.7	20.0	7.5	·	7.3	15.7	·	2.0	0.0	·	11.9	·	11.8	5.6	·	·	·	·	·	·	10.5	0.2	22.4	19.4	173.7	198	+86	18	17	17	31
		Lenggries	682	0.8	6.3	5.5	0.0	0.8	0.0	26.0	2.1	10.1	2.4	·	7.6	15.5	·	0.0	0.1	·	13.4	·	14.8	2.8	0.5	·	0.2	·	1.0	·	10.5	0.8	22.3	29.2	178.7	168	+73	21	15	16	31
		Marienstein	800	3.1	10.3	7.1	·	·	0.6	33.2	2.3	10.3	2.8	3.0	6.5	12.5	·	0.6	·	·	16.2	·	10.5	2.7	·	·	·	·	1.5	0.8	13.5	3.1	28.4	38.0	207.0	226	+115	21	18	15	31
		Bad-Tölz (Realschul.)	690	1.6	7.6	5.9	0.2	1.7	0.2	22.4	2.3	9.9	2.1	0.1	5.3	11.4	·	0.7	·	·	9.3	·	7.6	1.6	·	0.0	·	·	1.6	·	11.1	1.4	23.8	24.0	151.8	195	+73	22	18	14	21
	Loisach	Griesen	822	2.5	(6.0)	2.6	0.8	4.0	0.5	16.5	2.8	9.7	0.6	·	14.8	12.4	1.2	8.6	3.6	·	12.0	·	9.5	0.9	·	·	·	·	·	·	10.6	0.2	26.0	27.0	172.6	104	+64	22	17	19	31
		Untergrainau	747	0.1	4.2	2.2	0.4	0.5	0.1	12.1	0.6	9.9	0.7	·	11.5	5.9	0.1	0.2	1.9	·	7.3	·	7.4	0.1	0.1	·	·	·	·	0.0	12.3	0.4	22.3	30.9	121.2	150	+40	23	12	19	31
		Zugspitze	2962	0.0	11.8	2.4	0.3	1.6	0.0	29.0	20.9	32.8	5.5	9.6	20.0	24.9	0.0	0.0	22.5	9.7	28.7	·	23.4	6.8	0.0	0.4	·	·	0.6	0.1	25.2	3.3	35.7	31.6	352.2	307	+237	23	19	22	31
		Raintalerhof	964	0.3	3.7	0.2	·	0.8	0.2	15.6	0.7	10.3	0.3	4.3	9.8	4.7	·	1.6	1.7	·	10.4	·	9.2	·	·	·	·	·	·	·	19.8	·	17.2	22.9	133.5	144	+41	19	13	17	31
		Kaltenbrunn	861	·	5.7	2.0	1.4	0.1	·	18.8	·	12.3	0.8	·	10.0	9.5	·	·	0.1	·	7.1	·	8.8	0.4	·	·	·	·	·	·	15.5	0.8	20.5	24.0	137.8	164	+54	17	12	14	31
		Partenkirchen (Gymn.)	717	·	2.8	2.6	0.2	0.5	·	11.7	1.1	12.1	0.4	·	8.3	9.6	·	0.2	0.6	·	6.3	0.8	7.6	·	·	·	·	·	·	4.6	14.6	0.3	23.5	25.7	133.5	176	+58	20	13	18	31
		Oberau	655	·	4.6	3.8	1.1	0.8	0.1	10.3	0.8	10.3	0.9	·	5.0	9.4	·	0.4	0.6	·	8.9	·	12.4	0.3	·	·	·	·	·	0.1	15.5	·	32.6	27.9	145.8	189	+69	20	12	18	31
		Eschenlohe	639	·	4.3	6.3	0.9	0.5	·	8.3	0.2	8.5	0.2	·	3.8	8.2	·	0.3	0.0	0.2	10.0	·	6.3	0.0	·	·	·	·	·	0.2	11.0	0.3	23.5	16.7	103.7	164	+33	19	11	17	21
		Murnau	696	0.1	2.7	5.4	0.4	0.8	·	9.9	0.2	3.8	0.7	·	6.6	3.1	·	0.3	0.0	0.1	6.8	·	2.6	0.1	·	0.0	·	·	0.4	0.2	8.3	1.3	11.9	12.1	71.8	122	+14	22	12	17	19

1938 — Tägliche Niederschlagshöhen in Millimetern, gemessen um 7 Uhr morgens — Januar

Flußgebiet		Ort	Seehöhe m	1	2	3	4	5	6	7	8	9	10	11	12	13	14	15	16	17	18	19	20	21	22	23	24	25	26	27	28	29	30	31	Monatssumme mm	Monatssumme % d. Norm.	Abweichung v. d. Norm	Zahl der Tage mit Niederschl. ≥0.1	≥1.0	≥0.1	☒
Isar	Loisach	Kochel	605	0.4	5.3	10.1	3.5	1.3	·	21.5	0.4	3.6	1.6		3.7	7.5	·	0.5	·	·	6.9	·	3.7	0.4	·	0.2	·	·	0.2	0.1	10.4	0.1	11.0	15.9	107.7	152	+37	22	14	18	24
		Sindelsdorf	601	·	3.4	6.9	0.2	1.2	1.4	11.8	0.3	4.1	1.1	0.1	2.6	5.5	·	0.4	0.1	0.1	5.7	·	3.4	0.2	·	0.4	·	·	0.1	·	6.6	0.4	13.4	19.7	89.1	185	+35	24	14	20	20
		Blomberghaus	1250	0.9	7.1	5.7	0.0	1.2	0.2	28.2	0.9	5.6	13.1	0.6	5.8	7.1	0.7	8.2	0.1	·	6.2	·	5.9	1.5	0.3	0.2	·	·	0.8	0.6	9.8	1.6	13.7	17.1	127.3	152	+43	26	15	26	31
		Königsdorf	626	1.0	5.4	4.9	0.1	1.5	0.2	12.8	6.8	8.6	0.4	0.1	4.8	11.2	0.8	·	·	2.4	8.0	·	4.9	0.4	0.2	0.8	0.1	·	0.9	·	6.7	1.4	12.3	11.4	106.1	161	+40	26	15	21	18
		Wolfratshausen	577	0.9	0.6	3.4	·	2.2	0.2	16.8	2.6	10.4	2.1	1.6	12.8	9.6	0.2	0.6	0.6	1.3	14.7	·	8.6	0.9	1.8	1.3	·	·	1.8	0.4	5.6	0.8	18.4	15.2	143.4	250	+85	27	19	19	29
	Amper bis Loisach	Hohenschäftlarn	670	0.4	2.6	3.3	0.4	1.3	0.3	5.8	2.5	3.5	0.4	3.2	1.9	8.4	·	0.4	·	·	8.8	·	8.2	0.4	1.0	1.4	·	·	0.4	0.3	2.6	0.6	12.7	8.4	78.7	143	+24	25	16	21	16
		München-Sternwarte	529	0.6	3.9	1.9	0.5	1.2	0.9	8.2	2.5	3.7	1.6	0.5	0.5	4.2	·	0.2	·	0.8	8.5	·	11.8	·	2.0	1.1	0.1	0.1	·	0.5	3.5	0.8	9.4	12.2	81.2	162	+31	26	15	18	16
		Otterfing	669	0.8	5.7	4.2	·	0.4	·	11.8	2.0	7.4	1.0	2.8	2.2	12.6	·	0.5	·	1.6	11.0	·	1.1	·	0.6	1.1	·	·	2.4	0.4	3.9	2.9	16.0	17.5	109.7	180	+49	22	17	17	16
		Sauerlach	620	0.3	3.4	3.2	0.0	0.7	0.2	8.9	1.6	5.9	0.0	2.6	3.3	8.1	0.0	1.3	·	0.1	12.2	·	9.4	0.4	1.3	0.5	·	·	0.9	0.4	1.6	1.5	23.6	14.1	103.5	167	+42	24	16	16	17
		Eglfing	537	1.4	5.3	2.5	·	1.4	0.1	10.6	1.5	4.4	0.7	1.5	8.4	5.4	·	0.4	·	1.1	7.4	·	9.4	0.5	2.0	·	·	·	·	·	3.4	0.4	11.7	12.9	84.4	179	+37	22	16	16	15
		Weilhenstephan (T. H.)	497	1.2	2.5	1.1	0.2	0.8	0.6	4.0	2.0	4.4	1.8	2.1	0.9	6.8	0.2	1.0	·	1.5	5.2	·	7.3	0.5	1.8	1.0	·	·	0.7	·	5.4	1.0	8.3	12.2	74.5	173	+32	26	19	16	15
		Finsing	495	1.2	1.4	2.6	0.1	0.7	0.3	4.3	1.0	3.5	0.2	1.3	0.1	6.3	·	·	·	0.8	4.9	·	7.4	0.0	1.3	1.5	·	·	·	·	4.1	0.9	3.9	11.6	59.3	144	+18	22	15	15	15
	Ammer	Linderhof	937	1.5	5.0	1.5	·	1.7	1.4	14.7	2.1	16.5	1.7	3.2	7.1	7.5	5.2	2.1	2.5	1.3	15.7	·	19.5	0.7	·	·	·	·	0.6	0.4	22.5	4.7	34.2	24.3	197.6	180	+88	25	22	22	31
		Kloster Ettal	878	1.0	6.0	4.3	·	0.8	0.2	15.5	5.7	16.8	0.9	0.2	6.0	9.9	5.0	1.5	0.2	0.0	10.1	·	10.5	0.7	0.0	0.0	·	·	·	0.4	15.8	0.5	16.6	30.4	159.0	121	+66	23	15	21	31
		Unterammergau	830	1.0	3.2	4.2	0.3	0.7	·	6.4	0.4	8.3	1.6	·	4.2	8.8	·	0.5	1.2	0.0	11.4	·	9.3	0.3	·	·	·	·	1.7	0.2	8.4	0.2	11.8	12.3	104.4			21	15	17	31
		Böbing	744	0.3	3.3	4.5	·	1.0	0.3	11.8	0.6	6.5	1.9	5.7	2.7	5.7	·	0.5	0.4	·	12.2	·	4.1	0.4	·	0.3	·	·	0.5	0.4	8.6	1.1	17.0	13.4	103.2	159	+38	24	15	17	18
		Hohenpeissenberg	994	0.0	6.3	6.3	0.1	1.9	0.3	21.4	2.7	6.3	0.8	3.5	7.5	4.5	·	0.5	0.7	·	10.0	·	5.6	0.3	0.0	0.3	0.0	·	0.2	0.5	8.0	0.7	20.8	16.3	125.5	220	+69	24	14	24	22
		Weilheim	566	0.9	3.2	3.6	0.3	0.6	0.6	3.1	4.5	4.8	1.1	3.5	1.6	3.1	·	1.1	0.7	·	7.2	·	3.4	0.3	0.9	·	·	·	0.8	1.1	4.5	1.5	10.2	10.5	73.1	162	+28	25	17	18	18
		Zellsee	600	0.1	2.8	3.5	·	1.0	0.3	10.5	20.0	7.5	·	6.5	5.5	5.0	·	1.0	0.6	·	9.0	·	7.3	0.2	0.5	·	·	·	1.3	·	6.5	0.7	18.5	10.0	118.3	232	+67	22	16	14	15
		Diessen	630	0.0	1.4	1.8	·	1.3	0.2	5.7	1.2	3.9	0.9	4.8	5.1	3.4	0.1	0.5	0.5	0.3	12.5	·	7.7	0.0	1.7	0.0	·	·	2.7	0.7	4.7	1.0	20.5	7.4	90.0	191	+43	24	17	14	14
	Amper	Seefeld	565	0.2	5.4	2.8	·	2.5	0.4	8.7	0.9	2.4	1.2	0.9	0.7	3.3	·	0.4	·	0.9	8.7	·	5.9	0.1	1.3	0.8	·	·	·	·	5.7	0.5	17.0	8.2	78.9	171	+33	23	13	16	14
		St. Ottilien	590	0.8	5.5	3.3	·	0.2	1.2	12.4	2.2	0.5	3.5	4.4	0.6	4.0	·	2.1	·	0.5	9.2	0.2	8.0	0.2	0.2	1.8	·	·	·	0.5	5.7	0.5	14.0	7.4	88.9	197	+44	25	15	18	15
		Achselschwang	587	0.0	3.4	2.4	·	1.6	0.6	8.1	1.7	4.4	2.0	2.1	2.2	4.5	0.2	1.3	·	0.6	14.5	·	10.2	·	1.9	0.6	·	·	0.5	0.4	6.2	1.4	24.6	9.6	105.0	219	+57	24	18	16	16
		Fürstenfeldbruck	522	0.3	1.6	1.8	0.1	1.6	1.8	3.3	1.4	1.8	2.1	1.2	0.4	3.0	0.2	0.3	0.0	0.8	6.0	·	7.2	·	1.4	0.9	·	·	0.0	·	4.5	0.4	8.0	5.5	55.6	109	+ 5	24	16	15	14
		Haspelmoor	529	·	4.4	1.9	·	1.5	0.5	4.9	0.9	7.0	2.2	2.8	0.2	3.6	2.1	0.9	·	1.5	8.0	·	7.1	0.1	1.9	0.7	·	·	·	0.4	6.1	0.8	8.5	5.8	68.1			24	16	14	15
		Seeshaupt	597	0.3	2.1	2.5	·	1.9	0.0	9.5	0.5	4.3	0.4	1.8	2.2	5.1	·	0.0	·	·	3.0	·	2.5	0.1	0.3	0.0	·	·	0.2	·	5.4	0.2	14.0	8.3	64.6	124	+13	20	13	14	17
		Münsing	666	0.0	3.6	2.5	·	1.9	0.5	11.4	2.1	7.1	0.5	3.8	6.1	8.3	·	0.5	·	·	11.1	·	6.9	0.4	1.4	0.2	·	·	1.1	0.8	3.4	0.0	12.1	8.5	94.2	165	+37	22	16	18	19
		Traubing	670	0.8	4.7	4.0	0.2	1.7	0.3	15.5	1.5	15.0	0.5	5.2	9.0	5.2	0.8	0.5	·	0.3	7.0	0.2	8.5	0.5	1.2	2.0	0.1	0.1	1.3	0.2	9.5	0.2	17.5	10.0	122.7	236	+71	29	16	16	21
		Pasing	526	0.7	4.1	2.5	0.5	1.8	0.8	8.5	0.2	3.8	1.6	1.0	0.1	4.8	0.8	1.0	·	0.6	8.0	·	11.2	0.3	1.6	1.3	·	·	0.2	·	4.9	1.6	15.3	7.4	83.8	164	+33	25	17	12	15
		Dachau	477	0.4	3.4	1.2	0.1	1.7	0.8	7.8	1.7	0.9	4.1	1.6	2.2	4.5	·	0.6	0.3	1.9	8.4	·	6.3	1.8	1.1	0.3	·	·	0.2	·	4.9	4.6	6.5	11.2	72.5	158	+27	26	16	17	15
		München-Oberwiesenfeld	507	0.9	3.7	2.5	0.2	1.3	1.0	9.2	1.7	3.2	1.8	0.9	0.3	3.5	·	0.5	0.5	1.1	7.6	·	9.3	0.1	1.5	2.3	·	·	0.0	·	3.7	0.6	8.7	9.3	75.4	171	+37	25	17	20	14
		Erdweg	475	0.8	1.9	0.4	0.2	0.7	1.3	3.4	2.0	2.3	2.5	3.2	2.7	4.7	0.7	2.4	0.3	0.0	12.6	·	13.6	·	2.6	0.7	·	·	3.7	·	3.5	1.7	7.5	13.4	88.7	227	+49	25	18	16	14
		Nandlstadt	464	5.1	2.0	1.2	1.6	1.8	2.7	3.4	7.8	0.8	1.2	7.6	2.0	4.8	·	0.8	·	3.0	3.4	·	7.1	1.8	1.1	1.8	·	·	2.7	·	1.3	2.8	6.4	15.1	89.3	207	+46	25	23	14	11
	Mdg. bis Amper	Erding	460	1.7	2.0	1.8	0.2	1.3	0.7	3.1	2.9	4.5	1.9	0.9	0.2	7.0	0.2	0.2	·	0.7	3.9	·	5.5	0.2	0.5	2.9	·	·	0.3	·	3.5	1.1	5.6	13.1	65.9	165	+26	26	16	17	14
		Moosburg	410	1.5	3.0	1.4	0.2	1.0	0.5	4.2	3.0	4.3	1.9	0.5	2.0	4.6	0.6	1.0	·	0.3	5.3	·	4.0	1.4	0.2	2.1	·	·	0.4	·	2.6	0.7	5.5	12.5	64.7	161	+25	26	18	17	14
		Landshut (Bauamt)	398	1.1	1.0	1.0	0.1	0.9	1.4	4.5	3.3	2.2	2.0	2.0	1.3	4.3	0.5	0.6	·	1.7	3.4	·	5.8	1.3	1.3	0.5	·	·	0.3	·	2.6	2.8	5.2	11.5	62.6	142	+19	26	20	14	13
		Dingelfing	360	2.9	4.2	0.7	·	1.8	1.3	7.5	4.1	3.7	1.9	2.4	5.5	3.4	0.3	0.7	·	2.5	5.0	·	4.8	3.7	1.8	0.5	·	·	0.3	·	1.8	4.0	9.9	11.6	86.3	206	+44	25	20	15	13
		Landau a. Isar	339	4.1	1.7	0.4	·	1.8	1.0	6.9	3.9	2.8	1.5	1.7	5.0	3.5	1.2	0.5	·	3.2	7.5	·	3.5	3.3	2.0	0.4	2.8	·	0.6	·	1.2	3.9	5.7	8.1	78.2	178	+34	26	20	14	14
Isar bis Inn	Vils bis Isar	Rohrstetten	450	4.2	0.1	·	·	4.1	3.8	5.1	14.5	7.0	5.3	2.1	12.0	19.0	6.0	2.0	1.9	6.0	22.2	·	6.6	2.0	1.9	·	0.4	·	2.1	0.0	3.0	12.0	23.3	4.8	171.4	177	+74	25	23	17	31
		Osterhofen	310	1.2	1.8	0.8	0.0	3.0	1.4	6.2	5.3	6.7	0.9	2.1	5.9	7.8	1.5	0.4	0.3	4.2	11.0	·	6.6	3.2	1.7	0.9	2.5	·	0.3	0.1	1.0	4.4	9.3	8.2	98.7	167	+40	28	21	17	16
		Schöllnach	370	3.9	1.6	·	·	3.1	1.1	5.8	11.1	11.3	3.8	3.2	10.2	12.6	3.8	3.4	2.1	4.8	19.4	·	5.2	6.8	1.8	0.5	2.1	·	0.8	·	1.8	10.1	18.6	7.6	156.5	272	+83	26	24	15	24
	Vils	Ratzing b. Taufkirch. [a. V.]	464	0.6	1.3	1.0	·	0.9	0.4	1.7	3.2	3.5	1.5	1.8	1.5	6.6	1.1	0.2	1.6	2.0	6.4	·	8.3	0.6	1.8	0.4	·	·	0.2	·	3.5	2.4	5.5	10.2	68.2	152	+23	26	19	15	13
		Vilsbiburg	449	2.7	2.2	1.7	·	2.7	2.1	4.2	3.1	3.5	1.5	2.2	3.4	5.2	1.1	0.8	·	2.3	5.2	·	7.0	2.2	1.8	1.4	·	·	0.2	0.1	2.5	2.2	8.2	9.5	79.0	172	+33	26	23	16	14
		Oberhausen	400	3.8	2.4	1.2	·	2.3	1.1	6.4	2.8	1.9	1.3	3.0	4.2	3.5	0.7	0.6	·	2.7	5.4	·	6.7	2.8	1.2	0.4	·	·	0.8	·	3.3	2.8	6.2	8.3	75.6	164	+30	25	21	16	14
		Schönau i. Ndb.	435	6.2	2.0	0.5	0.1	2.5	1.5	6.2	5.7	2.8	0.2	6.5	3.2	3.0	0.2	2.0	·	3.5	7.2	·	7.2	3.2	2.1	0.2	·	·	0.0	0.7	1.1	1.9	7.5	12.2	89.5	186	+42	26	20	17	14
		Haidenburg	350	3.1	0.8	0.8	·	1.5	2.9	3.6	2.4	(1.5)	2.8	2.4	3.4	6.0	2.0	0.0	·	3.0	7.8	·	5.2	2.3	2.4	1.2	·	·	·	·	1.0	2.4	4.5	8.0	70.8	136	+19	23	21	13	13
		Schweicklberg	378	1.9	2.5	0.2	·	2.8	1.3	5.9	5.7	5.1	1.3	0.7	10.2	7.4	3.4	0.5	1.2	1.4	15.2	·	5.8	3.7	1.8	2.1	1.1	0.2	0.7	0.2	1.4	5.3	8.7	9.1	106.8	172	+45	29	23	18	19

1938 **Tägliche Niederschlagshöhen in Millimetern, gemessen um 7 Uhr morgens** Januar

Flußgebiet		Ort	Seehöhe m	1	2	3	4	5	6	7	8	9	10	11	12	13	14	15	16	17	18	19	20	21	22	23	24	25	26	27	28	29	30	31	Monatssumme mm	% d. Norm.	Abweichung v. d. Norm.	Zahl der Tage mit Niederschl. ≥0.1	≥1.0	≥0.1	
Inn bis Isar	Ilz b. Vils	Ortenburg	348	3.8	2.3	.	.	7.8	7.8	5.7	3.8	3.9	0.9	7.6	4.6	5.2	3.6	0.7	0.4	0.1	10.1	.	5.7	3.5	1.3	0.7	1.2	0.2	.	.	7.5	2.6	6.7	8.9	62.0	149	+27	26	20	17	12
		Ruderting	440	4.5	2.0	.	0.5	2.6	7.2	5.0	7.9	6.5	7.2	0.0	12.5	14.3	3.3	1.0	3.4	2.0	18.2	.	5.5	7.0	1.8	1.0	2.5	.	.	.	2.5	3.7	15.0	4.3	129.9	203	+66	25	24	14	18
		Passau-Kachlet	305	1.0	2.0	2.0	0.2	1.0	0.8	5.0	4.3	4.5	0.9	0.7	7.9	11.6	3.0	0.4	1.6	1.6	15.8	0.0	4.4	5.7	1.0	0.7	2.2	0.2	0.7	0.0	1.0	5.7	12.1	6.6	102.2	149	+33	28	20	17	11
	Ilz	Diensthütte bei Bachelsee	875	5.0	4.6	0.9	0.4	4.2	1.9	4.8	8.3	11.5	8.0	1.8	13.0	38.4	18.1	4.6	3.8	2.7	32.4	.	9.5	11.1	1.9	0.0	1.8	0.3	1.7	2.2	3.9	8.0	37.9	7.5	242.2	158	+89	29	25	20	31
		Kirchdorf	690	6.2	3.7	0.0	0.0	2.5	1.1	5.2	8.5	6.9	6.3	6.2	12.6	16.2	2.5	2.8	0.3	2.1	13.7	0.9	3.2	2.2	(1.0)	0.1	1.0	0.0	0.3	0.0	3.5	10.4	19.2	6.3	144.4	196	+68	29	25	18	31
		Klingenbrunn	820	6.4	3.8	0.1	0.0	3.1	1.4	5.1	8.1	6.7	6.0	3.4	10.1	14.5	10.1	1.3	1.1	1.5	18.6	.	6.5	4.7	2.1	0.4	2.9	0.2	1.9	0.5	2.2	10.8	21.2	6.1	166.8	194	+87	29	25	19	31
		Schönberg	564	4.4	3.3	.	0.4	2.3	1.5	5.0	8.9	8.5	4.9	1.3	18.5	18.3	2.2	3.7	3.3	3.6	18.5	.	4.7	8.3	(2.0)	.	1.2	1.0	0.1	.	7.4	8.4	36.2	9.8	185.7	248	+111	27	25	18	24
		Waldhäuser	1000	8.9	3.5	0.6	.	3.4	1.5	3.7	5.6	8.0	7.0	6.7	17.5	19.0	10.5	4.7	5.3	5.9	20.0	0.8	3.7	4.2	0.8	1.2	1.2	0.5	0.5	1.3	3.2	10.3	15.9	2.3	171.1	138	+47	30	25	30	31
		St. Oswald	830	7.4	4.1	0.0	.	3.4	1.3	6.5	8.9	8.3	6.3	3.4	12.4	13.1	12.1	1.9	2.3	0.2	28.0	.	7.2	9.5	2.2	.	.	.	0.3	1.2	2.1	11.1	25.5	7.4	186.7	194	+91	25	23	23	31
		Finsterau (Post)	1000	5.8	7.4	1.5	1.5	1.1	1.5	8.0	7.8	15.0	6.0	2.5	18.0	46.6	12.5	9.8	9.0	5.5	40.5	.	7.5	3.0	1.0	.	1.2	0.1	1.0	.	1.2	12.2	29.0	6.0	262.2	256	+168	27	26	24	31
		Linden	670	1.0	1.9	.	0.1	2.1	1.6	4.5	1.0	5.1	5.4	0.9	17.8	14.0	4.3	0.1	4.1	4.9	19.5	1.0	0.1	5.8	2.9	0.3	1.3	0.3	0.2	0.1	0.3	8.9	21.1	4.6	153.1	199	+76	30	21	22	31
		Mauth	820	4.5	2.5	0.3	.	2.5	0.5	1.8	5.2	8.6	14.5	3.8	7.9	33.1	7.2	0.9	6.5	4.8	26.8	.	5.1	2.3	2.1	0.0	.	0.1	0.5	0.1	0.5	8.5	21.2	4.5	185.6	219	+101	27	20	25	31
		Duschlberg	900	6.1	2.1	0.6	0.5	2.6	1.6	3.1	8.1	12.0	6.6	0.1	18.3	25.3	6.2	0.6	9.3	5.5	22.6	.	7.9	5.5	2.4	.	2.5	.	1.1	.	3.3	7.1	21.3	5.0	199.1	219	+108	27	23	25	31
		Röhrnbach	430	1.4	1.1	0.0	0.1	3.1	0.8	1.1	7.4	5.5	4.5	0.1	13.5	17.3	3.5	3.4	2.3	2.0	23.3	.	4.0	3.1	2.6	0.5	2.3	0.6	0.2	0.3	0.4	6.1	21.9	3.8	151.6	199	+76	29	21	21	28
		Kringell	460	5.1	2.1	0.0	0.5	1.0	1.0	5.1	3.4	2.6	1.2	0.0	10.0	16.3	4.3	1.5	3.1	1.5	17.6	.	3.5	2.1	1.1	0.0	.	.	.	.	4.9	18.2	10.1	11.8.2	167	+47	22	21	19	26
		Roitham	500	3.2	1.3	.	0.4	2.5	0.9	4.1	9.2	9.3	3.1	2.0	8.6	16.5	2.6	1.1	3.5	2.0	20.1	.	4.9	5.4	1.1	0.5	1.1	0.0	0.6	0.1	1.8	6.3	20.1	4.4	137.1	164	+54	28	23	20	22
Inn	Inn	Schwarzenkopfhütte	1340	0.1	9.3	1.3	.	1.2	0.1	20.2	3.5	14.6	8.9	.	9.8	14.8	.	2.0	0.0	0.6	17.8	1.0	15.0	0.1	.	.	.	.	0.2	0.3	22.2	3.2	27.2	24.1	212.1			22	11	22	31
		Valepp	885	1.1	1.4	5.3	0.1	1.4	0.5	18.1	4.1	13.8	1.1	.	8.1	16.1	.	0.8	1.8	1.1	15.0	0.2	12.3	8.8	0.1	.	.	.	0.1	0.2	16.2	1.5	23.0	28.4	181.2	149	+61	26	19	23	31
		Brünnsteinhaus	1360	1.0	6.4	5.9	.	1.8	0.9	1.4	3.1	14.0	2.8	.	8.8	11.9	.	2.8	1.2	.	15.3	.	8.1	3.9	0.3	.	.	.	0.8	.	9.1	0.2	15.9	18.3	141.3			22	18	21	31
		Niederaudorf	485	0.5	1.8	8.3	0.3	0.9	0.3	19.5	2.3	9.3	0.0	.	5.2	10.0	.	0.5	1.0	.	14.4	.	7.1	3.1	0.0	0.2	.	.	0.0	.	6.6	0.5	15.9	25.1	140.0	169	+57	21	14	11	31
		Törwang	700	0.3	13.9	8.1	.	.	0.3	13.4	3.1	4.1	1.3	.	5.9	1.4	.	1.4	.	.	4.2	.	6.2	2.5	0.3	0.4	.	.	1.2	0.1	0.0		13.2	16.8	105.3	111	+15	20	15	16	25
		Degerndorf	470	0.5	1.1	9.0	.	.	1.4	1.6	.	5.6	.	.	6.0	1.1	.	2.6	.	0.2	11.0	.	8.1	0.2	.	.	.	.	2.1	.	3.8	1.1	19.1	11.8	119.6	159	+45	18	15	11	28
		Endorf	529	1.2	10.2	5.0	.	1.2	0.1	11.9	0.2	5.3	3.0	.	5.2	4.3	.	2.1	.	.	6.2	.	1.8	3.2	1.0	.	.	.	1.1	.	1.6	1.1	8.1	10.8	91.2	149	+32	21	11	16	11
	Mangfall	Stuben	874	0.1	8.3	4.8	.	1.0	0.3	28.6	3.4	13.8	1.6	1.6	1.5	13.8	.	0.4	0.6	.	20.8	.	13.0	4.4	.	.	.	.	.	.	20.0	0.4	16.5	23.2	185.4	141	+51	21	16	20	31
		Dorf Kreuth	790	0.1	8.0	1.1	0.2	0.6	0.4	15.8	6.4	12.4	1.3	.	6.3	11.6	.	0.5	2.0	.	18.1	.	13.3	5.6	.	0.1	.	.	.	0.1	26.6	3.8	26.1	13.2	186.4	140	+53	23	16	20	31
		Bauer in der Au	905	1.8	3.5	5.1	0.8	0.9	0.5	16.5	2.4	12.1	1.5	.	8.2	15.1	.	0.0	0.1	0.0	23.3	.	11.6	4.2	.	0.0	.	.	0.8	0.0	11.0	2.2	11.1	26.2	114.1	132	+42	21	16	11	31
		Tegernsee	727	0.0	5.1	5.2	.	0.6	0.2	16.0	1.8	10.1	1.3	.	6.9	11.9	.	0.2	.	0.9	21.2	.	12.9	1.1	.	.	.	.	.	.	9.1	0.1	24.4	11.3	152.5	151	+58	11	14	14	23
		Reisach	637	1.1	1.0	4.8	0.0	0.9	0.1	14.5	2.0	11.9	2.9	.	10.2	13.5	0.0	2.0	1.6	0.3	21.2	0.1	11.1	2.3	0.2	0.5	0.1	0.0	2.9	0.6	8.8	1.8	25.2	29.1	178.1	218	+91	21	11	18	31
		Miesbach	760	2.0	3.1	5.5	.	0.9	0.2	12.5	0.1	9.1	0.3	1.1	10.3	11.3	0.0	.	2.0	0.3	16.3	.	10.4	0.8	.	3.0	.	.	1.8	.	0.5	1.2	13.0	22.1	141.6	111	+62	23	11	15	21
		Taubenberg	880	1.5	(5.0)	4.1	.	.	1.5	6.5	3.0	9.1	3.1	2.3	6.4	13.6	.	1.6	0.5	0.5	20.0	.	9.0	1.6	0.3	.	.	.	2.0	1.0	6.5	2.5	16.0	22.3	140.4	185	+64	24	21	19	26
		Neuhelfendorf	629	1.0	5.6	4.8	.	1.1	.	14.3	2.0	12.8	2.5	.	4.1	11.1	.	0.8	.	.	13.1	.	12.0	1.3	0.1	0.4	.	.	1.3	0.2	4.2	0.2	20.6	23.4	135.1	224	+15	22	11	11	23
		Bäckeralpe	850	1.3	6.1	3.2	0.1	1.1	0.6	11.4	2.3	11.3	0.1	.	6.1	11.1	.	0.0	1.4	0.1	12.1	.	10.1	1.0	.	.	.	.	.	0.4	13.1	2.1	20.0	22.8	153.5	145	+48	22	11	22	31
		Bayrischzell	800																																					
		Wendelsteinhaus	1728	14.8	20.6	1.2	.	.	.	32.1	36.1	16.2	6.4	.	11.1	23.6	.	2.2	9.3	1.2	4.8	0.0	36.3	10.2	1.8	0.0	.	.	.	.	2.9	28.3	4.8	28.1	42.8	351.6	139	+101	21	21	21	31
		Neuhaus b. Schliersee	792	0.1	5.1	5.8	0.8	1.0	0.5	16.2	2.0	8.1	5.1	.	6.1	16.1	0.2	.	1.1	0.2	11.5	.	14.0	2.1	.	.	.	.	1.2	0.2	8.4	0.2	21.2	18.5	162.1	131	+45	24	11	21	21
		Sandbichl-Winkl	782	0.0	6.1	5.1	0.3	0.1	0.4	11.1	1.1	10.4	1.5	.	4.1	15.0	.	0.2	1.5	0.2	13.1	.	11.4	3.0	.	0.0	.	.	0.1	0.4	6.3	0.5	23.1	21.5	141.0	144	+43	23	15	11	31
		Groß Seeham	652	0.1	5.1	3.1	0.2	0.6	0.1	10.4	1.2	1.4	1.5	.	1.8	9.0	.	0.1	0.5	0.3	12.6	.	9.5	1.4	.	0.3	.	.	2.4	0.1	4.1	1.0	26.3	16.5	123.8	182	+56	25	16	11	11
		Irschenberg	733	1.5	5.0	4.3	.	.	0.8	6.2	1.2	1.5	1.1	.	6.1	9.5	.	1.4	0.6	.	12.8	.	1.1	2.0	0.2	0.5	.	.	0.0	.	1.8	1.0	22.5	18.2	118.1	208	+51	21	11	14	18
		Rosenheim	446	1.0	1.0	4.3	.	0.1	0.3	1.0	.	1.6	0.5	.	5.1	1.2	.	1.1	0.3	.	4.2	.	1.2	0.6	0.3	.	.	.	1.2	.	4.2	0.1	15.1	13.1	95.4	113	+10	21	14	12	15
	Alz bis Mangfall	Ebersberg	528	0.1	1.1	2.1	0.0	0.3	5.6	3.0	2.0	5.1	0.5	0.5	0.1	5.1	.	0.5		.	10.2	.	10.0	1.0	.	2.2	.	.	1.1	0.0	2.1	1.4	13.2	15.1	95.1	113	+13	22	16	11	15
		Ostermünchen	505	1.2	1.8	2.6	.	0.1	0.0	6.4	0.6	5.1	1.3	0.1	1.1	5.3	.	1.0	0.0	.	6.1	.	1.1	0.8	0.6	0.1	.	.	0.8	.	2.6	2.1	12.1	11.1	19.6			22	15	14	14
		Attl	475	0.5	1.3	2.8	.	1.1	0.1	0.0	1.6	6.2	0.5	1.5	0.2	6.5	.	0.5	0.0	.	6.3	.	1.0	0.1	1.2	1.3	.	.	1.2	.	4.5	0.0	11.4	11.1	80.3	111	+33	22	16	13	18
		Haag i. Obb.	564	2.0	5.3	3.3	.	2.0	0.1	5.9	1.1	1.9	1.6	1.3	0.2	8.0	0.5	0.0	.	0.6	10.8	0.6	11.3	2.5	1.6	1.3	.	.	0.2	.	6.0	2.1	11.0	16.3	104.8	112	+14	25	11	15	11
		Schnaitsee	600	1.1	5.3	3.2	.	1.5	2.1	8.1	3.1	5.1	1.6	1.2	1.1	5.1	0.8	0.2	0.1	2.8	4.5	.	9.8	2.1	5.1	0.0	.	.	4.8	.	4.1	9.2	0.1	10.2	98.3	131	+26	25	21	18	11
		Mühldorf	382	2.3	3.0	1.5	.	1.2	1.5	6.8	3.1	5.5	1.1	0.1	1.5	1.6	0.2	0.1	0.8	.	1.2	.	8.1	3.1	1.3	0.6	.	.	0.2	.	1.5	1.5	1.1	15.5	81.1	113	+35	25	11	11	16
		Isen	500	3.1	1.5	3.5	.	2.5	0.8	6.0	5.1	5.1	.	3.3	.	1.1	.	1.3	.	0.2	11.1	.	12.2	1.6	3.1	1.1	.	.	0.0	.	5.6	1.1	1.3	16.1	101.3	114	+15	21	11	15	16
		Dorfen	460	3.1	6.1	3.5	0.3	2.8	0.8	12.1	5.0	6.1	1.6	1.1	0.2	8.1	0.2	0.5	.	1.2	1.8	.	9.1	1.1	2.1	1.0	.	.	0.3	.	1.1	2.3	9.8	15.1	111.1	111	+11	26	20	15	16

1938 **Tägliche Niederschlagshöhen in Millimetern, gemessen um 7 Uhr morgens** Januar

Fluß-gebiet		Ort	See-höhe m	1	2	3	4	5	6	7	8	9	10	11	12	13	14	15	16	17	18	19	20	21	22	23	24	25	26	27	28	29	30	31	Monatssumme mm	% d. Norm.	Abweichung v. d. Norm.	Zahl der Tage mit Niederschl. ≥0.1	≥1.0	≥0.1	☒
Inn	Alz	Seegatterl	715	·	10.2	6.4	·	·	1.9	18.1	4.8	8.5	1.5	·	5.3	13.0	·	1.6	1.4	0.0	11.4	·	18.0	10.1	0.4	·	·	·	·	·	23.1	·	18.9	18.0	172.6			18	17	17	31
		Reit i. W.	695	1.7	7.8	8.3	0.1	1.5	0.9	19.2	5.7	16.0	1.2	0.5	8.4	14.5	0.1	1.5	0.8	0.2	11.6	0.1	12.9	11.8	0.2	0.1	·	0.0	0.4	0.0	14.7	0.0	21.0	34.1	195.3	176	+84	27	17	27	31
		Schleching	570	1.0	6.3	7.3	·	0.0	0.0	12.3	3.0	10.2	1.4	·	3.9	17.6	·	3.8	0.4	0.0	21.0	·	16.0	7.7	0.0	·	·	·	·	·	12.4	·	28.5	36.5	169.3	153	+65	17	16	14	31
		Hochgernhaus	1565	10.0	21.3	10.5	8.0	2.0	5.3	18.2	20.0	18.2	8.3	·	3.0	20.2	3.2	8.3	·	·	20.3	·	8.5	20.3	6.0	3.0	·	·	4.2	3.0	10.0	·	25.0	20.0	276.8	215	+146	14	24	24	31
		Staudach	540	0.0	5.3	6.5	0.1	·	0.8	9.5	2.0	13.6	0.6	·	3.9	12.2	·	6.2	0.4	0.1	18.3	·	14.3	3.2	·	·	·	·	1.8	0.2	5.2	2.1	20.7	18.2	145.2	114	+61	22	16	16	15
		Maria Eck	892	2.6	24.1	9.7	0.0	0.0	1.0	17.6	2.4	11.7	3.3	·	4.7	14.4	·	4.2	·	·	13.6	·	13.2	6.7	·	0.8	·	·	3.4	0.7	8.9	·	19.3	19.6	181.9	186	+84	20	18	15	31
		Sachrang-Ort	740	1.2	9.8	7.1	·	9.4		32.8	6.2	15.3	0.0	·	6.3	14.4	0.2	1.5	0.4	·	13.4	·	17.3	4.7	0.2	0.2	·	·	0.5	·	14.0	0.6	14.7	40.3	210.5	187	+98	23	17	17	31
		Grattenbach	700	1.8	10.0	22.1	·	0.0	1.7	22.5	3.0	16.7	2.0	·	2.8	16.5	·	1.7	0.7	·	17.2	·	29.4	8.1	·	·	·	·	0.9	·	13.9	1.8	19.4	31.9	223.5	169	+92	20	18	15	31
		Prien a. Ch.	530	3.4	10.0	5.0	0.1	0.9	0.3	10.2	0.9	8.8	0.8	0.2	5.1	7.3	·	4.0	·	0.3	5.2	·	12.7	2.0	0.2	0.2	·	·	1.9	·	4.4	·	14.3	15.3	113.5	156	+39	24	15	14	20
		Bernau	545	2.2	12.9	4.6	0.1	0.8	0.5	14.5	2.5	9.0	1.5	·	6.4	9.6	·	3.5	0.3	0.1	11.9	·	15.1	3.7	·	0.7	·	·	3.3	·	4.6	1.7	23.2	25.1	157.8	190	+75	24	18	18	19
		Herrenchiemsee	539	2.1	11.3	4.1	0.0	0.7	0.6	12.6	0.7	9.1	2.8	·	6.4	7.4	0.0	0.3	·	·	9.5	·	13.0	2.7	0.1	0.8	0.1	·	0.6	·	5.8	0.2	15.0	16.5	123.4	157	+44	23	14	15	21
		Seebruck	528	0.8	5.6	3.2	0.3	0.7	0.5	8.7	3.2	5.1	1.3	·	4.5	7.2	·	2.3	0.6	·	13.5	·	10.2	4.2	0.6	0.9	·	·	2.2	·	9.0	1.0	17.2	17.1	119.9	160	+45	24	17	17	20
		Ruhpolding	664	1.5	10.0	11.5	0.1	1.3	0.5	16.4	1.9	11.1	3.5	0.0	5.7	13.4	0.8	8.4	0.8	0.0	27.6	0.0	19.8	6.0	0.5	0.2	0.0	0.0	3.7	0.0	12.3	0.4	27.5	24.0	208.9	185	+96	25	18	19	31
		Inzell	695	2.0	11.2	12.7	0.3	1.5	1.1	16.3	5.1	11.6	0.6	1.6	5.5	13.3	·	8.2	·	·	21.1	·	19.2	6.8	0.3	0.4	·	2.5	0.2	0.0	12.7	0.6	16.5	23.3	194.5	171	+81	25	19	22	31
		Traunstein (Realsch.)	597	2.0	7.4	2.3	·	0.9	7.6	12.7	2.1	·	0.5	4.7	17.2	6.7	0.6	0.3	1.2	0.9	9.8	·	13.6	6.6	0.3	0.6	·	·	2.2	0.6	13.7	4.9	10.0	17.1	146.5	154	+52	26	18	17	20
		Trostberg	491	0.1	6.0	5.7	·	1.5	0.2	7.5	2.2	7.9	1.2	·	2.7	7.0	0.0	0.3	1.3	0.0	10.6	·	8.0	5.2	1.0	1.7	·	·	1.2	·	4.7	0.0	13.8	17.5	107.3	163	+41	22	19	17	15
		Garching a. Alz	450	0.8	3.6	2.4	0.0	0.7	0.4	5.3	1.9	4.0	1.5	·	0.9	5.2	·	0.6	0.1	·	5.6	·	8.5	3.4	1.0	1.4	·	·	0.1	·	2.8	0.6	8.5	15.8	75.1	139	+21	23	15	15	15
	Salzach	Hintersee	805	0.6	0.6	5.2	0.1	0.0	0.0	9.2	1.3	6.7	0.1	·	3.6	16.1	·	5.3	3.6	3.3	18.6	·	4.4	3.2	0.0	.	·	·	1.3	·,	8.4	·	16.9	25.1	133.6	118	+21	20	16	15	31
		Wimbachgrieshütte+	1330	2.7	0.8	12.2	0.4	0.2	0.8	22.7	2.7	5.2	2.4	0.9	2.7	15.0	·	4.5	0.9	5.1	29.1	·	19.8	21.2	0.1	·	·	·	·	·	6.7	0.9	10.4	27.3	194.7			24	16	20	31
		Zipfhäusl	996	2.1	2.4	6.4	0.4	·	1.0	10.7	0.4	8.5	2.9	·	3.2	10.7	·	7.9	6.9	0.4	16.3	·	7.3	13.7	0.4	·	·	·	0.0	0.0	14.3	0.0	18.8	22.7	157.4	143	+40	21	17	17	31
		Loipl-Rothenleben	830	0.7	5.8	8.5	0.0	0.0	·	12.3	11.2		2.2	·	3.8	10.5	·	10.6	6.1	·	23.6	·	14.9	10.5	·	·	·	·	1.0	0.0	12.2	8.5	21.8	21.9	186.1	162	+71	19	18	14	31
		Berchtesgaden	600	0.2	3.5	4.5	0.2	1.0	0.6	10.8	3.3	8.1	·	·	4.1	11.1	·	8.5	7.5	0.2	16.8	·	13.0	9.0	·	0.5	·	·	0.2	·	7.1	0.3	18.1	21.4	150.0	160	+56	23	16	16	31
		Königssee	605	0.0	6.1	5.5	0.6	1.1	0.6	11.4	2.1	5.4	2.1	0.2	3.3	6.4	·	7.1	4.9	0.5	12.7	·	10.9	7.1	0.7	·	·	·	0.3	0.4	9.3	0.3	16.7	15.9	131.6			25	17	20	31
		Schellenberg	540	0.0	7.3	8.9	·	0.5	·	16.9	4.6	7.3	0.3	·	3.3	18.0	0.1	10.1	2.0	0.2	29.5	·	14.7	7.0	0.4	·	·	·	0.4	·	13.6	0.1	21.8	20.9	187.9	163	+73	22	15	12	31
	Salzach, Saalach	Falleck	1150	1.8	4.6	8.2	·	·	2.5	17.5	5.4	4.9	5.2	·	5.9	12.4	·	4.4	6.4	·	14.8	·	20.2	12.0	0.3	·	·	·	·	0.1	14.7	0.4	16.0	18.5	176.2	116	+24	21	18	21	31
		Traunsteinerhütte	1580	4.3	5.9	8.4	·	0.2	3.7	3.4	3.9	16.0	0.0	·	7.0	10.0	·	21.0	9.1	0.6	14.4	·	23.3	12.0	1.1	·	·	·	·	2.2	18.4	0.2	25.8	20.5	211.4			22	19	18	31
		Weißbach	611	0.3	8.7	9.6	·	0.8	0.5	18.0	8.9	10.4	1.9	·	5.4	11.3	0.2	8.9	3.9	0.2	21.2	·	10.0	9.2	0.2	0.2	0.1	·	1.0	0.3	11.0	·	22.8	33.9	198.9	159	+74	26	17	19	31
		Schwarzbachwacht	868	0.8	5.1	6.4	·	0.8	1.2	14.4	4.0	5.6	0.0	·	4.2	10.0	0.0	10.4	2.0	1.2	18.0	·	8.8	8.4	0.5	·	·	·	·	·	12.1	1.0	14.1	18.0	147.0	129	+25	21	18	17	31
		Jettenberg	510	0.0	4.8	5.6	0.1	0.4	0.5	12.2	3.8	7.9	0.5	·	3.5	8.5	0.0	7.4	3.6	0.0	12.2	·	12.5	8.4	0.5	·	·	·	0.2	0.0	11.1	·	14.4	48.2	166.3	152	+56	21	15	17	31
		Predigtstuhl	1575	0.2	4.2	10.5	0.0	1.4	1.7	13.5	3.3	6.0	1.5	·	4.9	5.6	·	6.8	3.4	·	12.2	·	14.6	12.3	0.2	0.8	·	·	1.4	0.1	20.0	0.0	17.1	36.1	178.6			24	19	22	31
		Bad Reichenhall	465	0.2	5.1	7.5	0.4	1.1	0.2	11.5	5.8	8.4	0.9	·	2.3	8.5	0.2	6.8	2.0	0.2	16.6	·	16.0	5.2	0.1	0.0	·	·	0.9	·	10.9	0.2	20.7	26.8	158.5	178	+70	25	16	17	20
		Hallthurm	693	0.0	6.5	8.2	1.2	0.0	8.6	3.1	0.2	6.2	1.1	·	3.9	13.6	1.2	6.3	0.8	0.0	17.0	·	14.5	7.1	·	·	·	·	2.3	·	11.7	0.4	28.1	18.4	160.4	152	+54	21	18	17	20
	Salzach	Freilassing	423	0.4	6.8	6.1	0.5	1.0	0.3	11.4	(4.0)	9.8	0.9	·	10.4	8.5	0.8	2.3	0.4	·	11.4	0.7	7.3	4.1	·	0.4	·	·	1.9	·	16.9	·	13.2	14.7	134.2	207	+69	24	16	12	21
		Oberteisendorf	522	1.1	6.5	5.2	0.5	0.5	1.5	9.1	4.5	10.0	1.5	·	5.3	12.5	0.5	3.5	0.8	·	16.4	·	13.1	6.0	·	0.7	·	·	3.0	·	10.2	0.5	21.1	17.1	150.9	141	+44	24	18	17	22
		Laufen	400	4.3	7.4	4.4	0.1	1.0	1.4	9.8	2.1	4.9	5.2	·	3.4	7.8	0.7	(2.0)	(1.0)	·	7.8	·	8.1	4.3	·	3.4	·	·	1.8	·	5.0	·	19.6	13.8	119.3	166	+47	23	21	15	16
		Waging	465	0.4	4.8	4.5	0.3	1.5	0.5	12.5	0.5	7.5	2.5	·	4.2	9.6	·	2.2	0.6	·	11.0	·	10.4	9.2	.	1.2	·	·	2.2	·	9.8	0.3	20.9	16.2	132.8	177	+58	23	17	17	19
		Burghausen	400	5.4	1.4	3.4	0.0	1.1	0.9	9.5	2.8	3.8	1.5	0.2	0.8	9.5	0.1	0.3	0.3	0.2	7.7	·	9.3	4.2	1.9	1.1	·	·	0.0	·	2.3	0.8	8.5	15.5	92.3	177	+40	25	17	15	18
	Inn	Simbach a. I.	340	2.9	2.8	0.8	·	1.5	0.9	6.2	5.6	4.8	12.0	0.5	3.6	8.7	1.3	1.0	1.0	0.8	7.5	·	12.7	5.0	1.7	0.5	·	·	0.2	·	2.8	2.6	9.5	17.6	114.5	205	+59	26	20	15	15
		Würding	321	2.1	2.2	0.8	·	1.4	0.3	3.7	3.1	3.9	1.1	·	7.4	10.2	2.8	0.3	0.3	1.4	9.1	0.1	4.6	4.1	1.4	2.3	0.9	·	0.2	0.4	1.1	0.4	8.2	9.9	83.7			28	19	14	15
	Rott	Oberbergkirchen	490	3.7	4.1	2.4	·	2.9	2.1	6.2	5.0	4.2	1.0	2.0	0.3	9.1	0.3	0.7	0.0	1.1	7.1	·	8.5	2.6	2.7	0.3	·	·	0.5	·	1.5	1.2	9.6	6.7	85.8	195	+42	25	20	13	15
		Gangkofen	440	2.0	2.5	1.4	·	2.0	0.6	5.6	4.0	4.7	1.2	0.8	3.8	5.0	0.9	0.8	·	1.5	6.4	·	6.4	4.0	1.1	1.2	·	·	0.3	·	1.6	1.4	6.1	10.2	75.5	128	+17	25	20	18	15
		Eggenfelden	417	2.6	2.9	1.1	·	1.7	0.0	7.9	3.9	4.2	0.8	·	4.9	7.3	0.9	1.0	·	2.9	7.4	·	8.6	4.1	1.7	0.5	·	·	0.8	·	1.1	1.2	7.3	10.9	85.7	165	+34	23	19	13	14
		Wurmannsquick	509	1.5	1.4	0.9	·	0.9	0.7	4.2	2.6	3.3	0.9	·	3.1	5.5	0.3	0.8	0.1	1.5	6.7	·	5.9	2.9	1.5	0.7	·	0.1	0.1	·	0.5	0.1	9.5	10.6	66.3	123	+12	26	14	16	16
		Pfarrkirchen	381	5.4	1.5	0.5	·	1.6	1.0	6.0	4.3	3.7	0.8	0.9	3.6	5.3	0.9	0.7	0.1	2.6	7.1	·	7.2	3.6	1.4	0.2	·	·	0.1	·	0.9	0.8	7.6	10.5	78.3	153	+27	26	16	16	16
Donau	Donau	Oberfrauenwald	800	2.1	0.5	·	·	1.6	1.2	4.5	6.0	6.7	3.2	1.1	9.1	20.2	3.3	1.6	3.7	0.4	21.0	·	4.6	6.3	0.6	·	2.9	0.2	0.1	·	1.6	7.7	15.3	5.6	131.1	153	+45	26	21	21	31
		Obernzell	290	6.7	1.5	2.6	1.5	3.4	2.1	5.5	3.0	0.9	2.4	1.8	10.8	15.9	3.7	1.6	3.1	0.3	16.1	0.8	4.8	6.3	0.8	1.6	7.4	·	·	·	0.0	3.2	12.2	3.2	122.6	159	+46	27	23	15	16
		Wegscheid	721	2.8	4.1	0.3	·	2.0	1.1	2.2	3.4	8.1	3.3	·	7.0	18.5	4.2	2.0	5.7	1.6	25.1	0.2	7.0	6.3	1.3	0.5	2.2	0.1	0.5	0.4	1.9	3.2	18.8	3.7	137.3	131	+32	29	23	26	31

+ Wimbach-Schloß 840

Die Niederschläge im Februar 1938.

Allgemeine Übersicht: Der Februar war mit Ausnahme einiger Teile des westlichen Berglandes zu trocken.

Bei zunächst noch vorherrschenden milden Westwinden blieb auch in den ersten Tagen des Februar die Witterung in Deutschland recht regnerisch. Während zu Monatsbeginn ein vor der norwegischen Küste erscheinender Sturmwirbel bei zeitweise stürmischen Winden mehrfache heftige Schauer hervorrief, wurden die Regenfälle der anschließenden Tage durch mehrfache ausgedehnte Warmluftstaffeln veranlaßt; dabei wurden vereinzelt in den Gebirgslagen des Westens und der Alpen Tagesmengen von mehr als 10 mm gemessen. Die Niederschläge ließen schon im Laufe des 4. stark nach, als ein vorstoßender azorischer Hochdruckausläufer in Mitteleuropa an Einfluß gewann; bei vielfach nächtlicher Nebelbildung, die ein langsames Abgleiten der Temperaturen mit sich brachte, folgte für einige Tage eine kurze Schönwetterperiode ohne Niederschlag. Gegenüber dem langsam nach Osten abrückenden Hoch näherte sich am 9. von Westen her ein Ausläufer einer nordatlantischen Depression; die unter auffrischenden Westwinden aufziehenden feuchten Warmluftfronten gaben vom 9. ab zu verbreiteten und im Westen des Reiches recht ergiebigen Regenfällen Anlaß. Namentlich an den Gebirgen des gesamten Westens brachten die Niederschläge im Laufe des 10. mehrfach Tagesmengen von 40—50 mm und setzten sich z. T. am 11. im Schwarzwald und an den Alpen mit etwas geringerer Ergiebigkeit fort. Da sich am 11. bereits mit nördlichen Winden arktische Luftmassen einschoben, gingen die Niederschläge in Schneefälle über, die in den folgenden Tagen bei verstärkter Zufuhr kalter Luft starke Verbreitung gewannen. Die Mengen, die am 12. auf den Höhen des westlichen Berglandes fielen, beliefen sich mehrfach auf 25—40 mm. Noch am 14. wurden im Schwarzwald, und auf der schwäbischen Alb, an den Alpen, am Thüringerwald und Oberharz, desgleichen am 15. noch an den Sudeten Tagesmengen zwischen 15—30 mm gemessen. Die in den Tagen vom 11.—14. gefallenen Niederschläge beliefen sich wiederholt an den Gebirgsstationen insgesamt auf mehr als 70 mm, vereinzelt im Schwarzwald wie auch am Wendelsteinhaus auf mehr als 100 mm. Die Nordostströmung, die vom 14. ab Oberhand gewann, brachte bei ausgesprochner trüber Winterwitterung und bei Schneelage zunächst bis zum 16. noch einzelne leichte Schneefälle; ein atlantisches Hoch, das vom 15. ab mit seinem Kern über Schottland verharrte, bewirkte mit seiner Ausbreitung nach Mitteleuropa langsam Aufheiterung, so daß das mäßige Frostwetter bald heiteren und trockenen Charakter annahm. Zu Trübung und zu leichten Niederschlägen kam es erst in den Tagen vom 20.—22. in Norddeutschland, desgleichen am 23. in Ostdeutschland, als beidemal stärkere und umfangreiche Depressionsstörungen vom Polargebiet über Osteuropa südostwärts zogen. Mit Ausnahme der nordöstlichen Reichshälfte, die zunächst noch stark unter anhaltend diesig-trüber Witterung zu leiden hatte, war rasch Aufheiterung und trockenes Wetter gefolgt. Bei steigender Erwärmung wich schließlich die winterliche Frostwitterung, als am 27. auf der Vorderseite einer ozeanischen Druckstörung wärmere z. T. gemäßigte tropische Luft in Mitteleuropa Platz griff. Die in Störungsfronten herangeführten mild-feuchten Luftmassen brachten schon am 27. in Westdeutschland Trübung und leichte Regenfälle und pflanzten sich am 28. noch über die Elbe hinaus fort.

Die Niederschläge des Monats waren im Westen des Reiches allgemein reichlicher bemessen als im Osten; entsprechend der winterlichen Niederschlagsverteilung hatten auch die Gebirge im Westen größere Monatsbeträge als die höheren Lagen des Ostens. Bei fast durchweg 50 mm hohen Monatsmengen im westlichen Berglande wurden in der Eifel und im Sauerland sowie im Böhmerwald Mengen über 75 mm, im Oberharz, Thüringerwald und z. T. in den Alpen solche über 100 mm, im Schwarzwald Mengen zwischen 150—200 mm erreicht. Nur in den leegeschützten Lagen, wie auch im größten Teile des bayerischen Donaubeckens gingen die Monatsbeträge auf weniger als 25 mm herunter. Im westlichen Flachlande mit sonst angenähert 50 mm Niederschlag fielen lediglich das Gebiet des Weser-Aller-Zusammenflusses, wie auch das der Elbmündung mit weniger als 25 mm als relativ zu niederschlagsarm heraus. Sieht man von den Freistaaten Thüringen und Sachsen sowie von der anschließenden Lausitz ab, so zeigte der gesamte Osten des Reiches etwa von der Trave und dem mittleren Elbgebiet ab durchweg mit weniger als 25 mm einen ausgesprochen zu trockenen Charakter; Landesteile im Lee der südlichen Sudeten, ein Gebiet von der unteren Oder bis zur Netze hinüber, der nordöstliche Bezirk Pommerns, sowie die Flußgebiete der Pissa und Angerapp hatten noch nicht einmal 10 mm Monatsniederschlag.

Im Vergleich zum langjährigen Durchschnitt war das gesamte Flachland, abgesehen von einem Gebiet an der Ems und von Landstrichen an der Nogat und am Frischen Haff zu trocken geblieben. In Pommern und in der Grenzmark mit der nördlichen Neumark, ebenso in Oberschlesien waren weniger als die Hälfte, teilweise noch nicht ein Viertel der Normalmenge gefallen. Wenn auch im Berglande vielfach im Leeschutze kaum 50% des Durchschnittes gemessen wurden, so stiegen die Monatsbeträge an den Gebirgen des Westens mehrfach über den Normalwert hinaus, so in der Eifel, am Hunsrück, im Harz, am Thüringerwald, ferner strichweise im Hessischen Berglande und schließlich in einem ausgedehnten Gebiet, das Baden, Württemberg und Mittelfranken umfaßte. Etwa 150% des Durchschnitts hatten kleinere Bezirke am Oberlauf der Gera und Ilm, am Mittellauf der Naab, auf der Schwäbischen Alb, sowie die Gegend von Pforzheim-Heilbronn.

Die Zahl der Niederschlagstage war selbst im Westen mit 13 bis 14 etwas zu gering und erreichte im bayerischen Donaubecken, in der Thüringermulde, sowie verschiedentlich im Osten des Reiches mit 6 bis 7 noch nicht die Hälfte der sonst üblichen Häufigkeit. Mit allgemein 5 bis 8 Schneefalltagen zeigten sich keinerlei Gegensätze zwischen Ost und West, so daß in der nordöstlichen Hälfte des Reiches ein Ausfall von 3 bis 4 solcher Tage gegenüber dem landläufigen Durchschnitt zu verzeichnen war. Die Schneedecke dagegen hatte naturgemäß in Ostpreußen einen etwas längeren Bestand, bis zu etwa 19 Tagen im äußersten Nordosten, im Talzuge des Rheins nur eine zwischen 3 bis 8 Tagen wechselnde Andauer.

Erläuterungen zu den Tabellen: Es bedeutet: ein Punkt, daß kein Niederschlag gefallen ist; 0.0, daß die Menge unmeßbar (unter 0.05 mm) war; ein Strich, daß eine Messung nicht ausgeführt wurde; ein schräger Strich in der oberen rechten Ecke, daß eine Schneedecke um 7^h vorhanden war; diese Eintragung erfolgt aber nur bei Stationen, die regelmäßige Messungen der Schneedecke (⊗) durchführen und an der Eintragung eines Wertes in der letzten Spalte kenntlich sind. — Der Berechnung der Prozente des Normalwertes und der Abweichung vom Normalwert sind die Mittelwerte 1891—1930 zugrunde gelegt. — Als Tage mit Schnee (⊹) wurden alle Tage gezählt, an denen der Niederschlag von Schnee oder von Regen und Schnee herrührte und die Tagesmenge mindestens 0.1 mm betrug, als Tage mit ⊠ die Tage, an denen um 7^h eine Schneedecke lag, für Punkt und Strich gelten die vorstehenden Erklärungen entsprechend. — Eingeklammerte Werte ( ) sind ergänzt. — Eine Zahl unter einer Klammer (⌣) gibt die Gesamtmenge mehrerer Tage.

Im vorliegenden Bericht werden die täglichen und Monatsmengen des Niederschlags von nur einem Teil der im Deutschen Reich vorhandenen Stationen veröffentlicht. Die Monats- und Jahresmengen von sämtlichen Stationen können dem 1939 erscheinenden Schlußheft des Deutschen Meteorologischen Jahrbuchs 1938, Teil III, entnommen werden.

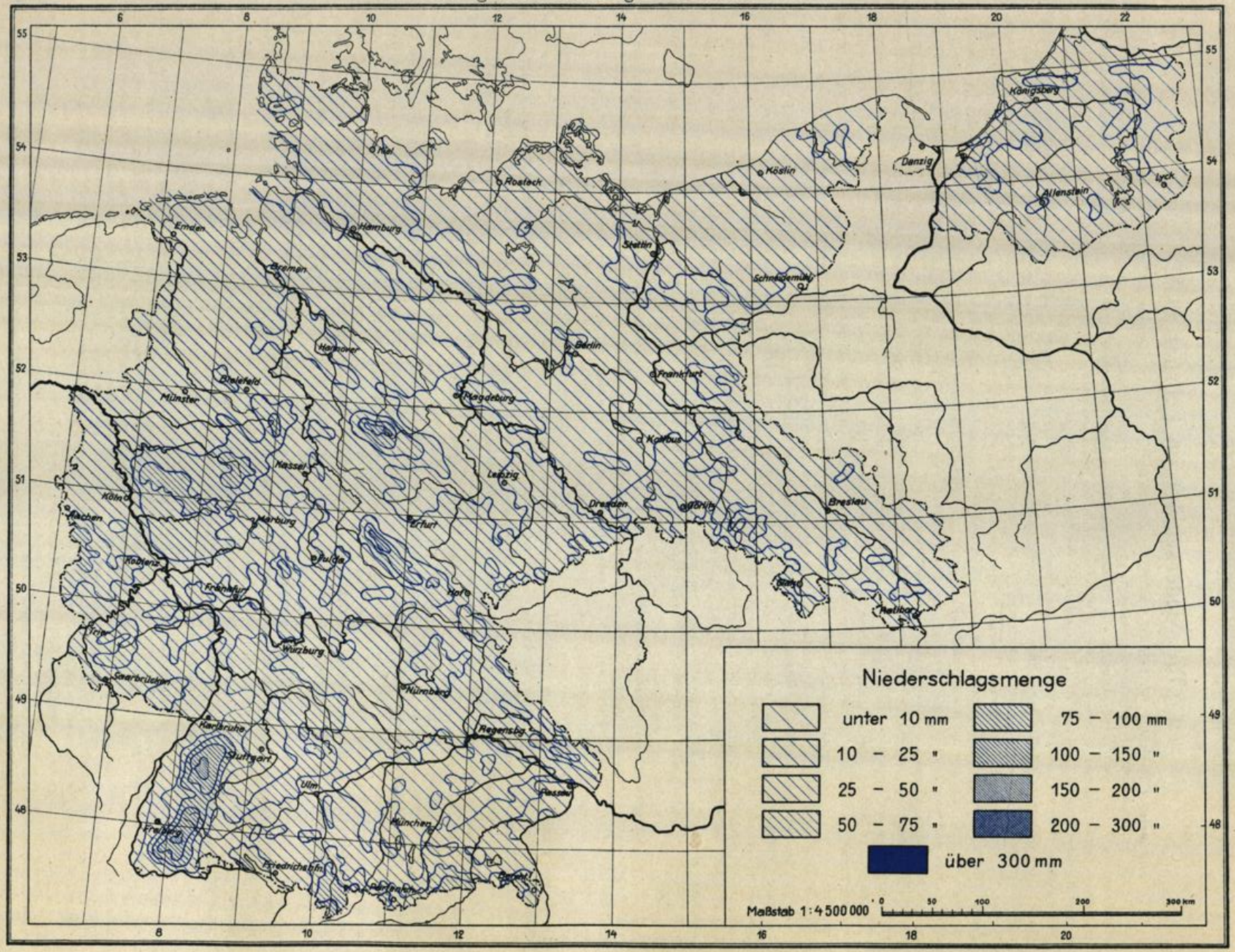
Niederschlagsmenge
unter 10 mm
10 – 25 "
25 – 50 "
50 – 75 "
75 – 100 mm
100 – 150 "
150 – 200 "
200 – 300 "
über 300 mm
Maßstab 1 : 4 500 000
0 50 100 200 300 km
Königsberg
Danzig
Köslin
Lyck
Allenstein
Kiel
Rostock
Hamburg
Stettin
Emden
Bremen
Schneidemühl
Hannover
Berlin
Bielefeld
Münster
Magdeburg
Frankfurt
Kottbus
Kassel
Leipzig
Köln
Aachen
Marburg
Erfurt
Dresden
Görlitz
Breslau
Koblenz
Fulda
Frankfurt
Hof
Trier
Würzburg
Saarbrücken
Nürnberg
Karlsruhe
Regensbg
Stuttgart
Ulm
Passau
München
Freiburg
Friedrichshfn
Augsbg

Abweichungen der Niederschlagssummen vom Normalwert in v. H.

Februar

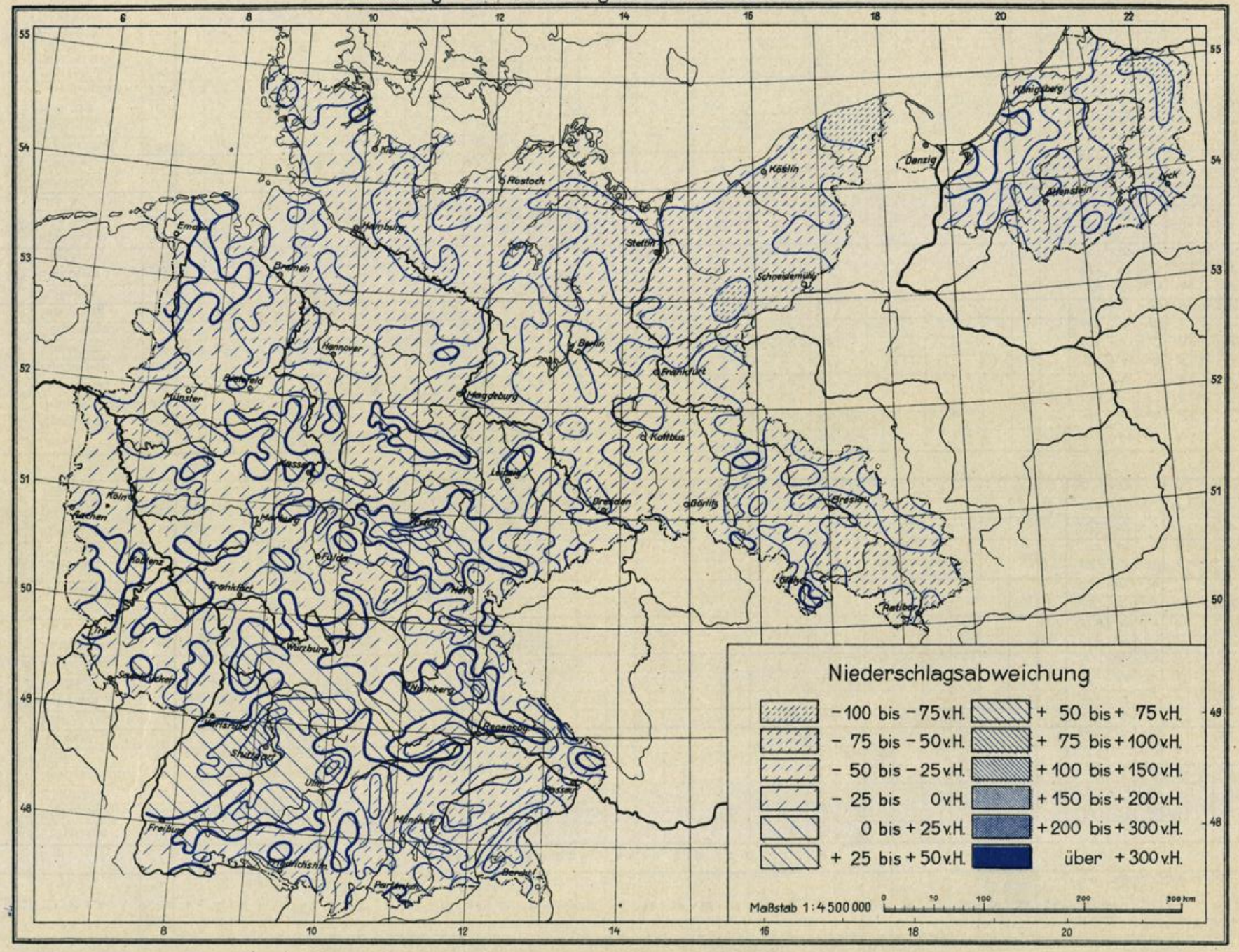

1938 — Tägliche Niederschlagshöhen in Millimetern, gemessen um 7 Uhr morgens — Februar

Flußgebiet		Ort	Seehöhe m	1	2	3	4	5	6	7	8	9	10	11	12	13	14	15	16	17	18	19	20	21	22	23	24	25	26	27	28	29	30	31	Monatssumme mm	Monatssumme % d. Norm.	Abweichung v. d. Norm.	Zahl der Tage mit Niederschl. ≥0.1	≥1.0	≥0.1	☒
Von der Memelgrenze bis zum Pregel																																							
Memel	Mündung — Grenze	Trappönen	20	0.9	·	·	3.4	2.4	·	·	·	·	·	7.3	5.6	0.8	·	·	·	·	·	·	·	0.4	0.2	1.8	1.6	·	·	·	·				13.4	42	-25	10	6	5	8
		Stallupönen	66	·	0.4	·	1.7	0.5	0.0	·	·	·	·	0.2	1.2	3.7	·	0.0	·	·	0.0	·	0.1	0.0	0.1	1.2	0.0	·	·	·	·				3.1	25	-27	3	4	7	16
		Kiauschen	42	0.0	·	·	2.1	0.1	·	·	·	·	·	0.9	1.5	1.4	·	·	·	·	·	·	·	0.0	·	1.7	·	·	·	·	·				7.7	23	-27	6	4	4	14
		Beinigkehmen	52	0.2	0.6	·	2.0	0.2	0.1	·	·	·	·	1.6	1.6	1.8	·	·	·	·	·	·	·	0.0	0.0	0.2	·	·	·	·	·				8.3	20	-32	3	4	6	17
		Tilsit	12	1.0	1.4	·	2.4	0.2	·	·	·	·	·	3.7	3.0	0.8	·	·	·	·	·	·	0.0	0.2	0.0	0.2	0.0	0.0	·	·	·				12.9	28	-34	3	5	8	14
		Kloken	3	·	·	·	·	0.3	·	·	·	·	·	5.5	6.3	3.0	·	·	·	·	·	·	·	1.8	0.5	0.5	·	·	·	·	·				18.4	45	-22	7	4	5	8
Kurisches Haff	H.	Inse	1	0.9	1.3	·	1.1	·	·	·	·	·	·	7.9	8.1	2.1	·	·	·	·	·	·	·	0.0	0.0	0.9	0.4	·	·	·	·				22.7	68	-11	8	5	6	7
	Gilge und Nemonien	Petricken	1	0.5	1.6	·	2.1	0.2	·	·	·	·	·	4.2	6.6	2.0	·	·	·	·	·	·	·	0.1	·	0.0	·	·	·	·	·				17.3	49	-18	8	5	5	4
		Obolin	1	1.0	0.2	·	1.0	0.1	0.0	·	·	·	·	3.0	3.9	2.2	·	·	·	·	·	·	·	0.0	·	0.1	0.3	·	·	·	·				12.4	32	-26	9	5	3	7
		Lindenberg	20	·	1.3	·	1.8	0.4	·	·	·	·	·	4.8	4.6	1.8	·	·	·	·	·	·	·	·	·	0.3	0.2	·	·	·	·				15.2	35	-28	8	5	6	14
	Deime	Rathswalde	10	0.3	·	·	0.4	·	·	·	·	·	·	5.3	5.5	0.7	·	·	·	·	·	·	·	·	·	1.1	0.1	·	·	·	·				13.4	33	-17	7	3	7	10
		Klein Naujock	2	0.8	0.4	·	1.4	0.0	·	·	·	·	·	1.7	9.8	7.2	·	·	·	·	·	·	·	0.1	0.4	4.1	0.7	·	·	·	·				26.6	77	-18	10	5	7	16
	Haff	Schaaksvitte	1	1.4	0.7	·	2.1	0.5	·	·	·	·	·	3.4	11.6	0.2	·	·	0.1	·	·	·	·	·	·	3.7	2.1	·	·	·	·				25.8	70	-11	10	6	7	11
		Rossitten (Ort)	4	·	·	·	2.7	·	·	·	·	·	·	4.7	8.3	1.0	·	·	·	·	·	·	·	·	0.2	3.5	2.4	·	·	·	·				22.8	61	-15	7	6	6	10
Ostsee	Ostsee	Rauschen	40	·	1.2	·	1.9	0.1	·	·	·	·	·	3.8	11.6	0.3	·	·	·	·	·	·	·	·	·	4.4	0.3	·	·	·	·				23.6	55	-20	8	5	5	10
		Brüsterort	34	·	1.5	·	1.2	·	·	·	·	·	·	1.0	3.4	·	·	·	·	·	·	·	·	·	·	(0.5)	·	·	·	·	·				7.6	21	-31	5	4	2	1
Fr. Haff	Fr. Haff	Fischhausen	11	0.2	0.7	·	1.0	·	·	·	·	·	·	4.7	10.9	2.1	0.3	0.1	·	·	·	·	·	·	·	1.6	0.3	·	·	·	·				22.0	71	-9	11	5	7	9
		Drugthenen	85	0.1	0.6	·	1.3	0.2	·	·	·	·	·	3.5	12.3	1.3	0.2	0.1	·	·	·	·	·	·	·	1.7	0.0	·	·	·	·				21.3			10	5	6	6
		Peyse	3	0.1	·	·	(1.0)	..	·	·	·	·	·	8.1	11.8	1.9	0.0	·	·	·	·	·	·	·	0.0	2.0	0.3	·	·	·	·				25.5	84	-5	7	5	5	10
Pregel																																							
Angerapp	Angerapp	Lötzen	120	0.1	0.5	·	0.3	0.6	0.0	·	·	·	·	5.5	6.1	1.0	·	·	·	·	·	·	0.0	2.0	0.4	0.6	0.1	·	·	·	·				15.2	45	-18	10	3	10	14
		Hermeshof	160	0.3	0.7	·	2.3	0.2	0.0	·	·	·	·	1.9	4.1	0.2	·	·	·	·	·	·	·	·	0.0	0.1	0.0	·	·	·	·				9.8	26	-28	8	3	6	11
		Grabowen	224	0.1	1.0	0.1	1.4	0.4	0.1	0.1	0.1	0.1	·	3.5	5.2	0.4	·	0.1	·	·	·	·	·	·	0.1	0.3	0.1	·	·	·	·				13.1			16	4	8	16
	Pissa	Darkehmen	73	·	0.6	·	1.6	0.2	0.3	·	·	·	·	2.7	3.2	2.4	·	·	·	·	0.0	·	·	·	0.2	0.5	·	0.0	·	·	·				11.7	40	-18	9	4	5	16
		Pillupönen	133	·	0.2	·	·	·	·	·	·	·	·	1.5	2.3	2.3	·	·	·	·	·	·	0.1	·	·	(0.5)	·	·	·	·	·				7.1	23	-23	6	3	6	12
		Rominten	180	0.5	0.7	·	2.1	0.5	·	·	·	·	·	1.4	1.6	2.0	·	·	·	·	·	·	·	0.1	2.2	0.8	·	·	·	·	·				11.9	35	-22	10	5	8	26
		Gumbinnen	47	·	0.5	·	1.4	0.2	·	·	·	·	·	2.5	2.3	5.2	·	·	·	·	·	·	·	·	0.0	·	·	·	·	·	·				12.1	40	-18	6	4	4	17
	A.	Insterburg	38	0.4	0.5	·	1.2	0.1	0.0	·	·	0.0	0.0	2.4	6.1	3.3	·	·	·	·	·	·	·	0.0	0.0	0.5	·	·	·	·	·				14.5	41	-22	8	4	6	19
Inster	Inster	Pillkallen	74	·	·	·	2.0	0.7	0.1	·	·	0.0	0.0	1.8	0.8	1.2	0.2	·	0.1	·	·	·	·	·	0.1	0.6	·	·	·	·	·				7.6	26	-23	10	3	5	18
		Stimbern	44	·	0.7	·	2.1	0.7	·	·	·	·	·	1.6	5.3	1.7	·	·	·	·	·	·	·	0.1	0.7	0.2	·	·	·	·	·				13.1	41	-14	9	4	7	16
		Grünheide	50	·	0.6	·	1.4	0.4	0.2	0.0	·	·	0.0	3.5	3.3	1.6	·	·	0.1	·	·	·	·	0.1	0.1	·	·	·	·	·	·				11.3	37	-19	10	4	7	10
Alle	Alle	Thurowken	204	·	0.3	·	·	·	·	·	·	·	·	7.1	4.2	0.3	·	·	·	·	·	·	·	·	·	1.1	·	·	·	·	·				13.5			5	3	3	12
		Neu-Ramuck	150	·	·	·	1.2	0.3	·	·	·	·	·	5.9	0.6	5.6	·	·	·	·	0.2	·	·	·	0.2	0.4	·	·	·	·	·				14.4	44	-18	8	3	4	28
		Allenstein (Flugpl.)	134	·	0.4	·	0.2	·	·	·	·	·	·	6.5	1.8	0.5	·	·	·	·	·	·	·	·	·	2.1	·	·	·	·	·				9.5	31	-20	6	2	5	14
	Wadang	Bischofsburg	152	·	·	·	1.4	·	·	·	·	·	·	4.1	3.5	0.6	·	·	·	·	·	·	·	·	·	2.4	0.6	·	·	·	·				10.6	34	-17	6	3	5	15
		Fleming	160	·	1.0	·	1.0	1.1	·	·	·	·	·	10.5	5.5	1.9	·	·	·	·	·	·	·	·	·	0.5	·	·	·	·	·				20.7	88	-3	7	6	5	20
	Alle	Wichertshof	91	·	0.6	·	0.3	0.1	·	·	·	·	·	6.7	2.6	0.9	·	·	·	·	·	·	·	·	·	0.7	·	·	·	·	·				11.9	36	-21	7	2	5	19
		Heilsberg	83	·	·	·	1.4	0.8	·	·	·	·	·	3.7	6.4	0.2	·	·	·	·	·	·	·	·	·	0.8	0.8	·	·	·	·				14.1	42	-19	7	3	5	10
		Kekitten	150	·	0.9	·	0.8	1.1	·	·	·	·	·	6.8	1.9	0.7	·	·	·	·	·	·	·	·	·	0.8	0.7	·	·	·	·				13.7	42	-19	8	3	6	24
		Landsberg (Ostpr.)	130	·	0.8	·	0.4	·	·	·	·	·	·	8.8	7.4	3.6	·	·	·	·	·	·	·	·	·	4.4	0.8	·	·	·	·				23.2	70	-10	7	3	6	9
	Guber	Rastenburg	107	·	0.2	·	0.4	0.8	2.4	·	·	·	·	4.0	5.1	0.2	·	·	·	·	·	·	·	·	0.1	1.1	0.1	·	·	·	·				12.4	57	-9	10	3	6	12
		Dietrichsdorf (Kr. Gerd.)	43	·	·	·	0.3	0.9	·	·	·	·	·	9.5	5.2	2.9	·	·	·	·	·	·	·	1.4	·	2.9	0.6	·	·	·	·				21.7	88	-3	8	4	6	8
		Loszainen	106	·	0.4	·	0.4	1.0	·	·	·	·	·	7.4	5.1	0.3	·	·	·	·	·	·	·	·	·	1.0	1.0	·	·	·	·				16.6	68	-8	8	5	6	9
		Glockstein	95	0.1	0.5	·	0.6	1.0	·	·	0.1	·	·	7.4	3.5	0.4	·	·	·	0.2	·	·	·	0.1	0.0	1.4	0.9	0.0	·	·	·				16.0			11	4	8	21

1938 **Tägliche Niederschlagshöhen in Millimetern, gemessen um 7 Uhr morgens** Februar

Flußgebiet		Ort	Seehöhe m	1	2	3	4	5	6	7	8	9	10	11	12	13	14	15	16	17	18	19	20	21	22	23	24	25	26	27	28	29	30	31	Monatssumme mm	% d. Norm.	Abweichung v. d. Norm.	Zahl der Tage mit Niederschl. ≥0.1	≥1.0	≥0.1	☒
Alle Mdg.—Guber		Friedland	25	·	0.2	·	0.3	0.4	0.2	·	·	·	·	5.6	7.8	0.7	·	·	·	·	·	·	·	·	0.1	2.0	2.6	·	·	·	0.0				19.7	58	-14	10	4	6	14
		Gerdauen	30	·	0.2	·	0.4	0.0	0.0	·	·	·	·	3.0	4.6	0.0	·	·	·	·	·	·	·	0.0	0.5	0.6	0.1	·	·	·	·				9.5	42	-14	7	3	7	9
		Engelstein	90	0.2	0.7	7.1	·	0.8	0.2	·	·	·	0.5	5.4	5.7	0.8	·	·	·	·	·	·	·	·	0.3	0.8	0.2	·	·	·	·				16.5	47	-19	12	3	7	11
		Bokellen	40																																					
		Allenburg	10	0.1	0.1	·	0.1	·	·	·	·	·	·	4.8	4.8	0.1	·	·	·	·	·	·	·	·	0.3	1.1	0.1	·	·	·	·				12.7			9	3	6	10
		Wehlau	11	·	0.0	0.1	0.6	0.0	0.0	·	·	·	·	5.8	4.8	0.2	·	·	·	·	·	·	·	·	0.3	1.6	0.2	·	·	·	·				12.9	48	-14	8	3	6	8
Mdg.—Alle	Pregel	Tapiau	11	0.1	0.2	·	0.1	0.2	0.1	0.0	·	·	0.0	4.5	7.3	0.9	·	·	·	·	0.1	·	·	0.0	0.1	2.2	0.1	·	·	·	·				17.7	64	-10	12	3	7	20
		Fuchsberg	35	·	0.4	·	0.2	0.1	0.1	·	·	·	·	6.2	6.2	0.1	·	·	·	·	·	·	·	·	·	2.1	0.5	·	·	·	·				17.1	61	-11	9	3	5	13
		Königsberg-Devau	20	0.6	0.4	·	1.0	0.0	0.1	0.0	·	·	0.0	7.6	7.8	0.0	·	·	0.0	·	0.0	·	0.0	·	·	·	2.8	2.7	·	·	·	·				23.1	66	-12	8	5	5	11
		Mednicken	35	2.0	1.0	0.0	1.3	·	1.0	·	·	·	·	7.3	11.5	5.0	0.1	·	0.0	·	·	·	·	·	0.0	0.0	3.2	0.2	0.0	·	·				32.6	94	-2	10	8	6	11
Vom Pregel bis zur Weichsel																																								
Frisches Haff	Frisching H.	Mühlhausen	36	·	0.2	·	0.5	·	0.0	0.0	·	·	·	6.5	5.9	1.6	·	·	·	·	0.0	·	·	0.0	0.0	4.5	2.3	0.0	0.0	·	·				27.6	73	-8	7	5	6	10
		Zinten	100	0.1	0.6	·	1.6	0.2	0.0	·	·	·	·	12.5	6.4	6.0	·	·	·	·	·	·	·	·	·	3.5	0.7	·	·	·	·				31.0	103	+1	9	5	5	15
		Preuß. Eylau	68	0.2	·	·	2.1	0.1	·	·	·	·	·	6.4	7.1	2.5	·	·	·	·	0.1	·	·	·	·	1.1.3	0.7	·	·	·	·				23.9	40	-6	9	5	7	16
		Heiligenbeil	17	·	0.0	·	0.0	·	·	·	·	·	·	17.1	15.6	0.8	·	·	·	·	·	·	·	·	·	0.7	0.0	·	·	·	·				32.4	118	+5	3	2	3	7
	Passarge	Hohenstein	165	·	0.8	·	·	·	·	·	·	·	·	3.8	8.2	0.0	·	·	·	0.2	·	·	·	0.3	·	0.3	0.4	·	·	·	·				14.0	50	-14	7	2	5	10
		Pulfnick	95	·	·	·	1.2	·	·	·	·	·	·	3.0	9.0	·	·	·	·	·	·	·	·	·	·	1.0	·	·	·	·	·				19.2	63	-11	4	4	3	11
		Silberbach	170	0.0	0.5	·	0.8	0.1	·	·	·	·	·	6.4	7.5	1.9	0.1	·	·	·	·	·	·	0.0	·	0.4	0.1	·	·	·	·				17.8	53	-16	9	3	7	13
		Frauendorf	118	·	·	·	0.5	0.3	·	·	·	·	·	5.4	4.4	·	0.1	·	·	·	·	·	·	·	·	2.9	0.2	·	·	·	·				14.4	39	-22	7	3	5	14
		Wormditt	67	·	0.6	1.0	0.5	0.3	0.3	·	·	·	0.1	10.2	4.0	1.4	·	·	·	·	·	·	0.2	·	·	2.8	·	·	·	·	·				27.4	75	-7	11	5	5	18
		Lichtenfeld	108	·	0.5	·	1.0	0.4	4.6	·	·	·	·	10.0	6.5	2.4	0.5	·	·	·	0.1	·	·	·	·	3.2	0.6	·	·	·	·				30.0	87	-7	11	6	6	12
		Langwalde	82	·	·	·	4.5	·	·	·	·	·	·	9.9	4.5	1.9	·	·	·	·	·	·	·	·	·	(2.0)	·	·	·	·	·				22.8	85	-4	5	5	4	9
		~~Braunsberg~~ +	~~4~~	·	·	·	0.3	·	·	·	·	·	·	9.0	11.9	2.4	·	·	·	·	·	·	·	·	·	0.3	0.3	·	·	·	·				24.2	96	-7	6	3	5	9
		Baumgart	165	·	0.8	·	0.8	·	·	·	·	·	·	0.7	16.0	·	·	·	·	·	·	·	·	·	·	7.2	·	·	·	·	·				19.5			5	2	4	21
	H.	Tolkemit	3	0.5	·	·	0.6	·	·	·	·	·	·	17.4	29.5	·	·	·	·	·	·	·	·	·	·	2.0	·	·	·	·	·				64.1	200	+32	5	2	2	9
	Elbing	Altstadt	55	·	·	·	0.2	·	·	·	·	·	·	2.5	9.3	0.4	·	·	·	·	·	·	·	·	·	0.2	·	·	·	·	·				12.6	63	-11	5	2	4	12
		Ebene Buchwalde	98	·	0.5	·	0.6	·	·	·	·	·	·	8.5	17.0	0.2	·	·	·	·	·	·	·	·	·	7.3	0.3	·	·	·	·				28.8	103	+1	7	3	5	17
		Elbing (Stadt)	5	·	0.0	·	0.0	·	·	·	·	·	·	17.0	27.0	0.8	·	·	·	·	·	·	·	·	·	0.6	·	·	·	·	·				32.4	97	-1	4	2	4	10
	Nogat, Liebe	Riesenburg	98	·	0.6	·	0.8	·	·	·	·	·	·	5.2	14.0	·	·	·	·	·	·	·	·	·	·	0.5	·	·	·	·	·				27.1	88	-3	5	2	3	9
		Klein Nebrau	15	·	·	·	0.6	·	·	·	·	·	·	9.9	5.4	·	0.2	·	·	·	·	·	·	·	·	0.4	·	·	·	·	·				16.5	85	-3	5	2	4	8
		Marienwerder	52	·	0.0	·	0.5	·	·	·	·	·	·	8.0	9.2	·	0.0	·	·	·	0.0	·	·	0.0	0.0	0.7	0.4	·	·	·	·				18.9	95	-1	5	2	4	10
		Wolfsheide	42	·	2.1	·	·	·	·	·	·	·	·	11.1	7.2	0.0	·	·	·	·	·	·	·	·	·	4.5	·	·	·	·	·				25.8	124	+5	4	4	4	11
		Marienburg	12	0.0	0.7	·	0.0	0.0	·	·	·	·	·	7.5.7	6.4	0.2	·	·	·	·	·	·	·	·	·	7.2	0.5	·	·	·	·				23.5	86	-4	6	3	5	11
	Haff	Pröbbernau	2	0.3	0.2	·	0.4	·	·	·	·	·	·	9.5	14.0	0.9	·	·	·	·	·	·	·	·	·	0.4	0.4	·	·	·	·				26.1	100	0	8	2	5	8
		Neukrug	6	·	·	·	0.3	·	·	·	·	·	·	10.3	19.6	2.3	·	·	·	·	·	·	·	·	·	0.6	·	·	·	·	·				33.1	122	+6	5	3	4	3
Weichsel																																								
Narew	Bobr mit Lyck	Mierunsken	191	·	0.5	·	1.0	·	·	·	0.8	·	·	3.5	3.7	0.4	1.1	·	·	·	0.3	·	·	·	0.2	·	·	·	·	·	·				12.1	40	-18	9	4	8	9
		Rothebude	145	·	1.1	·	2.7	0.3	·	·	·	·	·	4.7	4.5	1.8	·	·	·	·	·	·	·	·	·	(0.5)	0.9	·	·	·	·				12.6	50	-13	8	5	7	22
		Ranten	180	·	1.1	·	0.3	·	·	·	·	·	·	5.0	3.0	·	·	·	·	·	·	·	·	·	·	(0.5)	·	·	·	·	·				10.1	37	-17	5	3	5	15
		Lyck	130	0.0	0.3	·	1.0	0.4	0.0	·	·	·	·	4.3	5.2	0.5	·	·	·	·	·	·	·	0.0	0.0	0.0	0.1	·	·	·	·				12.6	52	-12	7	3	4	11
		Prostken	119	·	0.3	·	2.1	·	·	·	·	·	·	3.4	0.5	·	·	·	·	·	·	·	·	·	0.0	0.0	0.1	·	·	·	·				11.3	46	-13	6	3	5	14
		Treuburg	155	·	1.9	·	2.2	0.6	·	·	·	·	·	6.4	9.6	0.9	·	·	·	·	·	·	0.2	0.0	0.2	0.4	0.1	·	·	·	·				22.5	72	-9	10	4	8	12
		Borszymnen	120	0.8	1.5	0.1	1.4	0.2	0.1	·	·	·	·	4.8	4.5	0.5	·	·	·	·	0.1	·	0.3	0.2	0.2	·	0.1	·	·	·	·				14.3	47	-16	14	4	8	19
	Pisseck	Cruttinnen	130	·	·	·	1.9	0.6	·	·	·	·	·	6.8	3.7	·	·	·	·	·	·	0.1	0.1	0.0	·	1.0	·	·	·	·	·				12.6	54	-12	7	4	7	19
		Nikolaiken	131	·	0.9	·	0.4	0.6	·	·	·	·	·	4.7	1.7	0.3	·	·	·	·	·	·	·	·	·	0.2	·	·	0.0	·	·				8.2	32	-17	7	2	4	6

+ Kienau 8

1938 **Tägliche Niederschlagshöhen in Millimetern, gemessen um 7 Uhr morgens** Februar

Flußgebiet		Ort	Seehöhe m	1	2	3	4	5	6	7	8	9	10	11	12	13	14	15	16	17	18	19	20	21	22	23	24	25	26	27	28	29	30	31	Monatssumme mm	% d. Norm.	Abweichung v. d. Norm.	Zahl der Tage mit Niederschl. ≧0.1	≧1.0	✳ ≧0.1	⊠
Narew	Pissek	Schimonken	125	0.0	0.7	·	0.5	0.5	0.0					5.1	3.1	0.5	·	·	·	·	·	·	·	0.0	0.0	0.3	0.7	·	·	·	·				70.8	39	-77	8	2	5	11
		Gutten	120	0.1	·	·	0.5	0.2	·	·	·	·	·	12.0	4.8	0.7	·	·	·	·	·	·	·	0.1	0.1	0.3	·	·	·	·	·				78.8	79	-5	9	2	6	10
		Bialla	138	·	·	·	·	3.6	·	·	·	·	·	9.8	9.6	·	·	·	·	·	·	·	·	·	·	2.6	·	·	·	·	·				25.5	90	-3	4	4	4	16
		Johannisburg	116	·	0.6	·	1.1	0.8	·	·	·	·	·	5.0	4.6	7.0	·	·	·	·	·	·	·	·	0.0	0.6	0.1	0.1	·	·	·				73.9	50	-74	9	4	7	10
		Turoscheln	120	0.0	0.7	·	0.5	0.6	·	·	·	·	·	4.7	2.6	2.1	1.0	1.0	·	0.0	·	·	0.0	0.0	0.0	0.0	0.1	·	·	·	·				72.7	43	-77	9	5	6	13
	Omulef	Mensguth	155	0.2	1.1	·	0.5	0.5	0.2	·	·	·	·	5.9	3.9	0.2	·	·	·	·	·	·	·	0.2	·	0.2	0.3	·	·	·	·				74.0	52	-73	11	2	7	9
		Ortelsburg	146	4.5	0.8	·	0.5	0.1	·	·	·	·	·	7.7	6.0	7.0	·	·	·	·	·	·	·	·	·	1.0	0.6	·	·	·	·				22.9	74	-8	9	5	6	15
		Groß Leschienen	128	·	0.8	0.7	0.4	0.2	0.0					8.7	2.5	0.2	0.1	0.5	·	·	·	·	0.0	·	·	0.2	0.2	·	·	·	·				19.9	54	-72	11	2	1	13
	N.	Wychrowitz	138	0.1	0.9	0.1	0.2	0.4	·	·	·	·	·	8.6	3.6	0.5	·	0.4	·	0.7	·	·	·	·	·	0.1	·	·	·	·	·				75.1	58	-71	11	2	4	17
		Neidenburg	173	0.1	0.7	·	0.5	0.9	·	·	0.1	·	·	5.4	3.5	0.7	·	0.0	·	·	·	·	·	·	·	0.1	·	·	·	·	·				77.4	42	-75	9	2	4	5
Mündung bis Narew	Drewenz	Kernsdorf	290	0.0	0.2	·	1.5	0.1	0.1	·	0.1	·	·	7.7	2.0	0.7	0.1	0.0	·	·	·	·	·	·	0.0	1.0	0.2	0.0	0.0	0.0	·				79.7	57	-75	11	4	7	9
		Mohrungen	115	0.0	0.5	·	0.2	·	·	·	·	·	·	3.9	0.6	1.2	·	0.0	·	·	·	·	·	·	·	1.1	0.2	·	·	·	·				75.7	50	-76	7	4	5	16
		Osterode(Ostpr.)	107	0.0	0.9	·	1.5	0.4	·	·	·	·	·	7.5	5.3	0.2	·	·	·	·	·	·	·	0.0	0.0	0.8	0.0	0.0	·	·	·				76.6	52	-75	7	4	4	13
		Preuß. Görlitz	102	·	0.7	·	0.3	·	·	·	·	·	·	4.4	4.5	0.7	·	0.1	·	·	·	·	·	0.0	0.0	1.1	0.1	·	·	·	·				77.9	47	-77	8	3	6	9
		Gilgenburg	181	0.0	0.9	0.0	0.6	·	·	·	·	·	·	5.4	4.3	3.6	0.3	0.0	0.1	·	0.0	·	·	0.0	·	0.3	0.1	·	·	·	·				75.6	52	-75	9	3	6	15
		Weepers	105	·	0.0	·	·	·	·	·	·	·	·	7.1	15.6	0.6	·	·	·	·	·	·	·	·	·	1.9	·	·	·	·	·				26.2	89	-3	4	3	4	18
	Brahe	Reinwasser	185	0.4	0.8	0.2	2.8	0.1	·	·	·	·	·	1.3	4.8	·	·	·	·	·	·	·	·	·	·	1.1	·	·	·	·	·				78.7	58	-74	8	4	3	10
		Neu Röske	155	0.1	0.6	0.4	2.6	0.2	·	·	·	·	·	7.3.3	0.8	·	·	·	·	·	·	·	·	·	0.2	0.8	·	·	·	·	·				78.8	57	-72	9	2	4	27
		Förstenau	200	·	0.7	·	2.7	·	·	·	·	·	·	5.1	4.2	·	·	·	·	·	·	·	·	·	·	(1.5)	·	·	·	·	·				72.0	43	-77	5	4	4	8
	W.	Bischofswerder	87	·	0.4	·	0.5	·	·	·	·	·	·	5.8	8.8	·	·	·	·	·	·	·	·	·	·	7.2	3.0	·	·	·	·				79.7	74	-7	6	4	4	8
Von der Weichsel bis zum Stettiner Haff																																								
Hinterpommersche Küste	O.	Chinow	63	0.2	·	0.3	2.0	0.0	·	·	·	·	·	0.5	0.2	0.0	2.5	0.0	·	·	·	·	·	·	·	0.4	·	·	·	·	0.6				67			8	2	4	8
		Wierschutzin	17	·	0.8	·	1.2	0.7	·	·	·	·	·	0.2	0.8	·	1.0	·	·	·	0.2	·	·	·	·	0.2	·	·	·	·	·				45	79	-22	8	2	2	2
	Leba	Lauenburg	38	·	1.0	0.0	0.6	0.1	·	·	·	·	·	1.5	1.8	·	0.1	·	·	·	·	·	·	·	·	·	0.5	·	·	·	·				54	76	-26	7	3	4	1
		Belgard (Kr. Lauenbg.)	45		0.2	1.3	1.0		·	·	·	·	·	1.5	0.2	·	0.7	·	·	·	·	·	·	·	·	·		0.0	·	·	·				5.0	75	-28	6	3	3	4
		Leba	3	0.1	0.5	0.2	1.3	·	·	·	·	·	·	0.4	0.1	·	2.3	·	·	·	·	·	·	·	·	0.8	·	·	·	·	·				5.7	27	-23	8	2	3	3
	Lupow	Wottnogge	120	·	(0.5)	·	1.8	·	·	·	·	·	·	4.7	·	·	·	·	·	·	·	·	·	·	·	·	0.7	·	·	·	·				7.3			4	2	2	2
		Lupow	75	·	1.2	·	1.5	·	·	·	·	·	·	5.7	0.5	·	·	·	·	·	0.2	·	·	·	0.1	0.7	·	·	·	·	·				9.9	29	-25	7	3	2	3
		Lojow	63	1.2	0.9	·	1.1	·	·	·	·	·	·	3.1	·	·	(0.5)	·	·	·	·	·	·	·	·	0.2	·	·	·	·	·				7.3.0			6	3	3	2
	Stolpe	Bernsdorf	150	0.1	0.6	0.2	1.6	·	·	·	·	·	0.2	7.2	0.8	·	0.1	·	0.0	·	·	·	·	·	0.2	1.0	·	·	·	·	·				72.0	34	-23	10	3	5	11
		Gustkow	120	1.2	0.6	0.6	1.3	0.1	·	·	·	·	·	4.1	1.9	0.5	·	·	·	·	·	·	·	·	·	1.2	·	·	·	·	·				71.7	32	-25	9	5	4	10
		Stolp	20	·	1.0	0.0	1.6	0.0	·	·	·	·	·	6.0	0.4	·	0.1	·	·	·	·	·	·	·	·	0.5	·	·	·	·	·				9.5	27	-27	6	3	3	
		Hohenstein (Kr. Stolp)	6	0.1	1.2	·	1.2	·	·	·	·	·	·	2.1	0.2	·	1.6	·	·	·	·	·	·	·	·	0.4	·	·	·	·	·				8.0	30	-19	7	4	3	9
	Wipper	Wocknin	160	0.9	(0.5)	·	2.8	·	·	·	·	·	·	8.1	·	·	·	·	·	·	·	·	·	·	·	1.3	·	·	·	·	·				14.4			5	3	3	4
		Seehof b. Beßw.	60	0.1	1.3	0.2	3.4	0.1	·	·	·	·	·	8.8	·	·	·	·	·	·	·	·	·	·	·	2.1	·	·	·	·	·				16.0	43	-27	7	4	2	3
		Zuckers	113	·	0.9	0.1	1.6	·	·	·	·	·	·	5.8	0.1	0.1	·	·	·	·	·	·	·	·	·	0.5	·	·	·	·	·				9.1			7	2	4	2
		Schlawe	25	·	1.6	0.2	(2.0)	·	·	·	·	·	·	8.0	0.3	0.2	·	·	·	·	·	·	·	·	·	2.2	·	·	·	·	·				14.5	43	-20	7	4	4	(2)
		Alt Krakow	25	·	1.7	·	1.4	·	·	·	·	·	·	8.2	·	·	2.0	·	·	·	·	·	·	·	·	0.5	·	·	·	·	·				13.8			5	4	3	3
		Drenzig	58	·	0.6	·	4.7	·	·	·	·	·	·	8.0	·	·	·	·	·	·	·	·	·	·	·	1.9	·	·	·	·	·				15.2	42	-27	4	3	2	2
		Rügenwalde	15	·	2.2	0.1	1.2	·	·	·	·	·	·	10.6	·	·	2.2	·	·	·	·	·	·	·	·	1.0	·	·	·	·	·				17.7	60	-12	6	5	3	2
	O.	Köslin	40	·	2.1	·	2.2	0.1	·	·	·	·	·	10.3	·	·	·	·	·	·	·	·	·	·	·	0.2	·	·	·	·	·				14.9	38	-25	5	3	2	
	Persante	Bärwalde	117	0.2	0.4	·	1.1	·	·	·	·	·	·	12.4	0.4	0.2	·	·	·	·	·	·	·	·	·	0.6	·	·	·	·	·				15.3	47	-22	7	2	4	3
		Naseband	105	0.2	0.5	0.1	2.3	0.0	0.0	·	·	0.0	0.0	11.9	0.0	0.2	·	0.0	·	·	0.1	·	·	0.0	·	0.6	·	·	0.0	·	·				15.8	41	-27	7	2	3	10
		Polzin	95	1.2	·	0.3	2.7	·	·	·	·	·	·	11.5	·	0.5	·	·	·	·	·	·	·	·	·	0.2	·	·	·	·	·				16.4	36	-28	6	3	3	
		Woldisch Tychow	58	0.1	·	1.1	2.2	·	·	·	·	·	·	10.2	0.0	·	·	·	·	·	·	·	·	·	·	0.2	·	·	·	·	·				13.8			5	3	3	5
		Belgard a.d.Pers.	24	·	1.3	0.2	2.4	·	·	·	·	·	·	9.1	·	·	·	·	·	·	·	·	·	·	·	0.2	·	·	·	·	·				13.2	45	-16	5	3	2	2

\+ Zollerndorf 127 × Mühlental
++ Gerswalde ×× Quackenburg 33

1938 **Tägliche Niederschlagshöhen in Millimetern, gemessen um 7 Uhr morgens** Februar

Flußgebiet		Ort	See-höhe m	1	2	3	4	5	6	7	8	9	10	11	12	13	14	15	16	17	18	19	20	21	22	23	24	25	26	27	28	29	30	31	Monatssumme mm	% d. Norm	Abweichung v. d. Norm.	Zahl der Tage mit Niederschl. ≥0.1	≥1.0	≥0.1	☒
Hinterpommersche Küste	Persante	Stolzenberg	50																																				
		Bublitz	130	·	1.7	·	3.5	·	·	·	·	·	0.1	10.2	0.8	·	·	·	·	·	·	·	·	·	·	1.5	·	·	·	·				17.8			6	4	·	·
		Reckow	91	·	1.3	·	2.8	·	·	·	·	·	·	9.6	0.0	·	·	·	·	·	·	·	·	·	0.1	0.9	0.0	·	·	·	·				14.7	44	-19	5	3	3	2
		Groß Jestin	40	·	0.7	0.0	2.5	·	·	·	·	·	·	11.2	·	0.1	0.0	·	·	·	·	·	·	·	·	0.0	·	·	·	·	0.0				14.5	50	-15	4	2	2	4
		Kolberg	2	·	1.4	·	4.9	·	·	·	·	·	0.3	8.4	·	0.1	0.1	·	·	·	·	·	·	·	·	·	·	·	·	·	·				15.2	52	-14	6	3	4	·
	Rega	Muhlendorf	100	0.3	1.2	0.0	1.9	·	·	0.1	·	·	0.1	11.0	0.2	0.3	·	·	·	·	·	·	·	0.0	0.0	0.0	·	·	·	0.0				15.1	44	-19	8	3	5	3
		Daber	80	0.5	1.4	·	1.8	·	·	·	·	·	1.5	10.0	0.0	0.3	·	·	·	·	·	·	·	·	0.3	·	·	·	·	·				15.8	49	-17	7	4	3	4
		Greifenberg i. P.	17	·	2.1	·	2.5	·	·	·	·	·	0.2	13.1	·	0.2	·	·	·	·	·	·	·	·	·	·	·	·	·	·	0.0				18.7	53	-17	5	3	3	3
		Treptow a. R.	10	·	1.3	·	1.8	·	·	·	·	·	1.3	18.0	·	0.1	0.0	·	·	·	·	·	·	·	·	·	·	·	·	·	0.2				22.7	74	-8	6	7	4	3
	Dievenow u. Gr. Haff	Morgow	9	·	1.9	·	4.7	·	·	·	·	·	·	3.1	·	0.9	·	·	·	·	·	·	·	·	·	·	·	·	·	·	·				10.6			4	3	2	·
		Naugard	55	0.5	1.8	·	1.3	·	·	·	·	·	1.5	9.3	·	0.2	·	·	·	·	·	·	·	·	0.2	·	·	·	·	·	·				14.8	42	-21	7	4	4	4
		Kartlow	21	·	0.2	·	1.7	·	·	·	·	·	1.6	9.3	·	0.2	·	·	·	·	·	·	·	·	·	·	·	·	·	·	·				13.0	42	-18	5	3	3	3
		Wollin	6	0.0	0.8	·	·	·	·	·	·	·	1.7	7.7	·	·	0.3	·	·	·	·	·	·	0.0	0.0	·	·	·	·	·	·				10.5	39	-17	4	2	2	·
		Massow	65	·	1.3	·	·	·	·	·	·	·	(0.5)	10.0	0.1	0.3	·	·	·	·	·	·	·	·	·	·	·	·	·	·	·				12.2	40	-18	5	2	4	3
Oder																																								
Glatzer Neiße bis Quelle	Oppa	Schönwiese	350	·	·	·	·	·	·	·	·	·	·	0.4	2.0	·	2.5	3.7	0.1	0.1	·	·	·	0.1	·	1.2	0.2	·	·	·	·				10.3			9	4	3	5
		Turkau	300	·	·	·	0.1	·	·	·	·	·	·	0.0	1.3	0.0	1.6	6.6	·	·	·	·	·	·	·	2.4	0.0	·	·	·	·				12.0	55	-10	5	4	4	5
	O.	Annaberg	200	·	·	·	0.1	0.1	·	·	0.0	·	·	0.1	1.6	0.2	0.4	1.8	·	·	·	·	·	0.0	0.0	1.7	0.2	·	·	·	·				6.2	19	-25	9	3	6	3
	Zinna	Leobschütz	275	·	·	·	·	·	·	·	·	·	·	·	4.5	·	2.0	3.3	·	·	·	·	·	0.0	·	2.1	·	·	·	·	·				11.9	58	-9	4	4	4	4
		Katscher	220	·	·	·	0.0	0.0	·	·	·	·	·	2.0	2.3	0.0	1.2	4.0	·	·	·	·	·	·	0.0	1.3	0.3	·	·	·	·				11.1	50	-11	6	5	5	3
	Oder	Ratibor	185	·	·	·	·	0.1	·	·	·	·	·	1.0	2.0	0.1	0.2	1.1	·	·	·	·	·	·	·	1.3	0.1	·	·	·	·				5.9	23	-20	8	4	6	4
		Klein Rauden	200	·	0.3	·	·	0.7	·	·	·	·	·	7.0	2.5	·	1.1	4.7	·	·	·	·	0.0	0.0	0.1	3.6	0.2	·	·	·	·				20.2			9	5	6	12
	Klodnitz	Beuthen	292	0.0	0.7	0.0	2.8	0.5	·	·	·	·	·	4.5	4.0	0.5	0.3	2.2	·	·	·	·	·	0.5	0.0	2.1	0.1	·	·	·	·				16.2	43	-21	11	4	8	9
		Gleiwitz	235	·	0.4	·	0.3	0.4	·	·	·	·	·	5.3	3.4	0.2	0.2	2.5	·	·	·	·	·	0.2	1.8	·	·	·	·	·	·				15.2	44	-19	10	4	7	11
		Dramatal	255	·	·	·	0.3	·	·	·	·	·	·	·	0.3	2.1	5.2	3.9	0.5	·	·	·	·	·	·	2.5	·	·	·	·	·				14.8	43	-20	7	4	6	7
		Tost	256	0.0	0.0	·	·	·	·	·	·	·	·	4.5	1.4	0.4	0.3	5.0	·	·	·	·	·	0.3	1.7	·	·	·	·	·	·				13.6	40	-21	7	4	7	5
		Bischofstal	185	·	0.3	·	0.6	·	·	·	·	·	·	4.6	1.4	0.2	0.6	2.5	·	·	·	·	·	0.0	·	0.1	·	·	·	·	·				10.3	34	-19	8	3	5	6
	Oder	Gnadenfeld	237	·	·	·	0.3	0.6	·	·	0.0	·	·	1.7	2.1	0.1	1.0	7.6	·	·	·	·	·	·	·	1.5	0.0	·	·	·	·				14.9	55	-12	8	5	5	12
		Kosel	172	·	·	·	·	1.2	·	·	·	·	·	2.1	1.5	0.0	0.2	0.6	·	·	·	·	·	0.0	·	3.1	0.0	·	·	·	·				8.7	30	-21	6	4	4	9
		Hohenkirch	325																																				
	Hotzenplotz	Neustadt O.S.	265	·	·	·	0.0	4.1	·	·	·	·	·	2.9	1.2	·	2.2	6.5	·	0.2	·	·	·	·	·	1.5	·	·	·	·	·				12.5	48	-14	6	4	5	10
		Oberglogau	202	·	·	·	0.4	0.1	·	·	·	·	·	1.8	2.9	0.3	2.0	5.4	·	0.0	·	·	·	0.0	·	2.4	·	·	·	·	·				15.3	68	-7	8	5	5	13
		Schönowitz	207	·	·	·	0.1	·	·	·	·	·	·	0.0	3.8	0.0	0.3	3.9	·	·	·	·	·	0.0	·	1.8	·	·	·	·	·				9.9	42	-14	5	3	4	8
	Oder	Krappitz	170	·	·	·	0.0	0.0	·	·	·	·	·	4.2	2.0	0.1	0.1	3.7	·	·	·	·	·	·	·	1.7	0.0	·	·	·	·				11.8	40	-18	6	4	6	9
		Proskau	178	·	0.1	·	·	0.0	·	·	·	·	·	1.2	3.2	0.9	0.2	5.8	·	·	·	·	·	0.1	·	1.0	0.0	·	·	·	·				12.5	43	-17	8	4	6	12
		Klosterbrück	153	·	0.0	·	0.0	0.1	·	·	·	·	·	6.0	2.7	0.0	0.2	4.1	·	·	·	·	·	0.2	0.1	0.7	0.0	·	·	·	·				14.1			8	3	7	4
	Malapane	Horneck	251	·	0.2	·	0.2	·	·	·	·	·	·	3.8	4.5	0.2	2.1	5.7	·	·	·	·	·	·	·	1.8	0.8	·	·	·	·				19.3	51	-19	9	5	7	17
		Andreashütte	210	·	·	·	0.4	·	·	·	·	·	·	2.0	1.8	0.4	1.0	5.5	·	·	·	·	·	0.2	0.2	2.3	·	·	·	·	·				14.8	39	-24	9	5	8	19
		Guttentag	234	0.2	·	·	0.6	0.1	·	0.0	·	·	·	4.1	3.3	0.1	1.5	6.8	·	·	·	·	·	0.2	0.1	3.0	0.0	0.0	·	·	·				20.0	51	-18	5	11	8	18
		Groß Strehlitz	230	·	·	·	0.3	0.3	·	·	·	·	·	4.7	3.4	0.0	4.8	2.4	·	·	·	·	·	0.0	0.0	1.1	·	·	·	·	·				17.0	46	-20	7	5	5	5
		Raschau	180	·	·	·	0.3	·	·	·	·	·	·	5.1	1.6	0.2	·	3.2	·	·	·	·	·	0.1	·	0.7	·	·	·	·	·				11.2	32	-23	7	3	5	8
Glatzer Neiße	Neiße	Mittelwalde	465	3.4	1.8	·	·	·	·	·	·	·	2.0	18.5	2.0	1.8	0.2	9.5	·	·	·	·	·	·	·	1.9	·	·	·	·	·				41.1	71	-17	9	8	8	22
		Wölfelsgrund	830	0.3	·	0.2	0.6	0.3	·	·	·	·	0.6	6.6	8.4	0.9	7.6	14.4	·	·	·	·	·	·	·	4.5	1.9	·	·	·	·				46.3	135	+12	12	6	12	28
		Habelschwerdt	368	·	0.3	0.3	0.0	0.0	0.0	0.0	·	·	0.3	10.7	2.6	0.6	2.4	7.7	0.0	·	·	·	·	·	·	0.8	·	·	·	·	·				25.7	90	- 3	9	4	9	13
		Pohldorf	514	1.2	1.0	0.7	·	0.0	·	·	·	·	·	16.7	5.6	1.3	2.8	11.1	·	·	·	·	·	0.0	·	3.8	0.4	·	·	·	·				41.6	102	+1	10	7	10	24
	B.	Bielendorf	690	·	·	·	·	0.6	0.4	·	·	·	·	1.8	4.5	0.6	6.7	9.8	0.2	0.2	·	0.4	·	0.3	·	3.8	0.3	·	·	·	·				29.6	71	-12	13	5	13	28

1938 **Tägliche Niederschlagshöhen in Millimetern, gemessen um 7 Uhr morgens** Februar

Flußgebiet		Ort	Seehöhe m	1	2	3	4	5	6	7	8	9	10	11	12	13	14	15	16	17	18	19	20	21	22	23	24	25	26	27	28	29	30	31	Monatssumme mm	% d. Norm.	Abweichung v. d. Norm.	Zahl der Tage mit Niederschl. ≥0.1	≥1.0	✳ ≥0.1	⊠
Glatzer Neiße	Biele	Landeck	460	0.0	0.0	0.0	0.0	0.0	·	0.0	0.0	·	0.0	1.6	4.5	0.0	3.8	8.3	0.0	·	·	0.1	·	0.1	·	3.2	0.3	·	·	·	·				21.9	63	-13	8	5	8	18
		Kunzendorf a. d. B.	373	·	·	·	0.1	·	·	·	·	·	0.1	5.1	·	0.1	1.9	2.0	·	·	·	·	·	·	·	1.7	0.1	·	·	·	·				11.1			8	4	7	14
	Weistritz	Grunwald	720	·	1.9	5.1	0.1	0.8	·	·	·	·	·	16.9	12.0	5.2	4.2	7.1	0.4	·	·	0.0	·	0.0	·	2.5	·	·	·	·	·				86.2	88	-10	11	8	10	28
		Reinerz	538	·	1.2	3.0	0.5	0.7	·	·	·	·	0.2	23.6	5.7	2.4	1.6	1.4	·	·	·	·	·	·	·	2.3	··	·	·	·	·				42.6	77	-13	11	8	8	28
	N.	Glatz	300	·	0.1	1.4	0.0	0.0	0.1	·	·	0.0	0.0	2.1	1.6	0.0	0.7	2.2	0.0	0.1	0.0	·	·	0.0	·	1.2	0.0	·	·	·	·				9.5	48	-11	9	5	8	13
	Steine	Friedland	510	·	1.1	·	1.2	0.4	·	·	·	·	0.0	12.4	7.2	1.2	1.0	7.2	0.0	·	·	·	·	0.0	·	1.5	0.0	·	·	·	·				33.2	87	- 5	9	8	8	28
		Neurode	400	·	·	·	0.3	0.3	·	·	·	·	0.5	6.1	4.8	0.4	1.5	3.9	·	·	·	·	·	·	·	1.2	0.3	·	·	·	·				19.3	59	-13	10	5	10	13
		Reichenforst	438	0.0	0.0	0.0	·	·	·	·	·	·	1.8	6.3	3.3	2.4	0.8	2.3	·	·	·	·	·	0.1	·	1.0	0.0	·	·	·	·				16.0	59	-11	8	5	8	15
		Schlegel	400	·	·	0.2	0.1	·	·	0.1	·	·	0.3	8.4	3.4	2.4	1.7	6.7	·	·	·	0.1	·	·	·	1.2	·	·	·	·	·				22.6	77	- 7	11	5	7	13
	Mündung bis Steine	Wartha	274	·	·	0.9	0.1	·	·	·	·	·	·	1.5	0.7	0.2	0.8	7.3	0.0	0.1	·	·	·	·	·	0.7	·	·	·	·	·				12.3	39	-19	9	2	7	8
		Maifritzdorf	285	·	0.3	1.6	·	·	·	·	·	·	·	1.9	·	·	·	2.3	·	1.7	·	·	·	1.5	·	·	·	·	·	·	·				9.3	33	-22	6	5	4	7
		Silberberg	450																																					
		Weigelsdorf	375	·	0.0	0.0	0.0	·	·	·	·	·	0.0	3.8	0.7	0.1	1.4	8.8	0.1	0.1	·	·	·	0.0	·	1.6	0.2	·	·	·	·				16.8	58	-12	9	4	9	14
		Patschkau	245	·	0.0	0.3	0.3	·	·	·	0.1	·	·	0.2	3.9	0.1	0.6	6.3	0.1	·	·	·	·	0.2	·	2.7	0.7	·	·	·	·				15.5	76	- 5	12	3	7	10
		Baucke	220	·	·	·	·	·	·	·	·	·	·	0.1	0.7	·	0.8	7.8	·	·	·	·	·	·	·	1.8	0.1	·	·	·	·				11.3			6	2	6	6
		Ziegenhals	345	·	·	·	·	·	·	0.0	·	·	·	0.0	4.8	·	0.6	2.9	·	·	·	·	·	·	·	2.2	·	·	·	·	·				10.5	35	-20	4	3	4	15
		Neiße-Heiligkreuz	180	·	·	·	·	0.3	·	·	0.0	·	·	2.0	2.8	·	0.3	6.8	·	3.2	·	·	·	0.3	·	1.8	0.0	·	·	·	·				12.5	43	-17	7	3	5	9
		Petersheide	225	·	·	·	0.0	·	·	·	·	·	·	1.3	2.0	·	0.1	5.4	1.0	·	·	·	·	·	·	1.0	·	·	·	·	·				9.8	38	-16	5	4	5	10
		Löwen	147	0.0	0.4	·	·	0.1	·	·	·	·	·	4.2	1.4	0.1	0.1	5.6	·	·	·	·	·	0.0	0.0	0.5	0.0	·	·	·	·				12.4	42	-17	8	3	5	2
		Friedland	200	·	·	·	·	·	·	·	0.0	·	·	0.0	0.8	0.0	0.3	11.7	·	·	·	·	·	·	·	1.5	·	·	·	·	·				14.3	54	-12	4	2	4	3
		Seifersdorf	175	·	0.0	·	0.1	·	·	·	0.0	·	·	2.4	1.4	0.0	0.2	6.0	·	·	·	·	·	·	·	0.4	·	·	·	·	·				10.5	39	-17	6	3	6	9
Katzbach bis Glatzer Neiße	Stober	Rosenberg	240	0.0	0.0	·	0.3	1.2	·	·	·	·	·	5.6	4.8	0.3	·	8.8	·	·	·	·	·	0.3	·	2.5	·	2.0	·	·	·				23.8	60	-16	8	5	6	18
		Kreuzburg	180	·	·	·	0.0	0.5	·	·	·	·	·	6.2	1.8	0.0	0.0	6.1	·	·	·	·	·	0.0	0.6	0.6	·	0.4	0.0	0.0	0.0				16.2	48	-15	7	3	7	14
		Konstadt	165	·	·	·	0.1	0.1	·	·	·	·	·	7.2	1.6	0.1	0.0	4.9	·	·	·	·	·	0.0	0.4	·	·	·	·	·	·				14.4	48	-15	7	3	5	9
		Kupp	156	·	0.2	·	3.3	·	·	·	·	0.2	·	3.8	0.2	2.5	1.7	4.5	·	·	·	0.1	·	0.0	0.7	1.4	·	·	·	·	0.1				24.7	68	-12	12	6	7	11
		Sausenberg	200	·	·	·	·	·	·	·	·	·	·	3.4	2.6	·	·	4.3	2.2	·	·	0.1	·	·	·	1.3	·	·	·	·	·				19.9	57	-15	6	5	6	14
		Karlsruhe	160	0.2	0.1	·	·	·	·	·	·	·	·	8.3	0.2	0.2	0.5	6.7	·	·	·	·	·	0.3	1.3	0.5	·	·	·	·	·				18.3	55	-15	10	3	8	14
	Oder	Brieg	143	·	0.2	·	0.0	0.0	·	·	0.0	·	·	3.4	1.3	0.0	0.0	3.7	·	·	·	·	·	0.1	0.0	0.4	0.0	0.0	0.0	·	·				9.1	33	-18	6	3	5	14
		Neuvorwerk	135	·	0.3	·	0.2	0.1	·	·	·	·	·	5.6	1.4	0.1	0.2	3.3	·	·	·	·	·	0.4	·	0.7	·	·	·	·	·				12.3	41	-17	10	3	7	9
	Ohle	Münsterberg	205	0.0	·	·	·	0.0	·	0.0	0.0	·	·	1.1	1.3	·	0.5	2.4	·	·	·	·	·	0.0	·	0.8	0.1	·	·	·	·				6.2	25	-18	6	3	6	10
		Strehlen	163	·	·	·	0.2	0.0	·	·	·	·	·	2.1	1.9	·	0.1	4.8	·	·	·	·	·	0.0	·	0.4	·	·	·	·	·				9.5	45	-12	6	3	5	11
		Gauwald	280	·	·	·	0.2	·	·	·	·	·	·	1.3	2.6	·	0.7	3.1	0.1	·	·	·	·	·	·	1.5	·	·	·	·	·				14.5	62	- 9	7	4	6	14
		Olbendorf	175	·	·	·	0.5	0.1	·	·	·	·	·	1.6	2.5	·	0.1	6.4	·	·	·	·	·	·	·	·	0.9	·	·	·	·				12.1	46	-14	7	3	5	9
		Ohlau	137	·	0.4	·	0.1	·	·	·	·	·	·	4.8	2.3	·	0.1	6.6	·	·	·	·	·	0.2	·	0.7	·	·	·	·	·				15.2	54	-13	8	3	5	8
	Lohe	Nimptsch	200	·	·	·	·	·	·	·	·	·	·	0.6	1.4	·	0.4	6.3	0.2	·	·	·	·	0.0	·	0.3	·	·	·	·	1.5				10.7	50	-11	7	3	7	10
		Konradserbe	147	·	·	·	0.1	·	·	·	·	·	·	3.2	1.7	0.1	0.2	7.5	·	·	·	·	·	0.1	·	1.0	·	·	·	·	·				13.9	27	-35	8	4	7	10
		Breslau-Krietern	124	·	0.1	·	0.4	0.0	·	·	·	·	·	6.3	1.5	0.0	0.0	7.2	·	·	·	·	·	0.0	·	0.0	·	·	·	·	1.1				16.6	65	-9	6	4	4	5
	Weide	Schmograu	162	·	0.2	·	0.2	·	·	·	·	·	·	5.4	0.6	0.0	0.0	6.3	0.2	·	·	·	·	0.5	·	1.3	0.0	·	·	·	·				14.7			8	3	5	12
		Groß Ellguth	140	·	0.8	·	0.0	·	·	·	·	·	·	6.6	0.5	0.0	0.0	5.3	0.1	·	·	·	·	0.1	·	0.4	·	·	·	·	·				13.8	50	-14	7	2	6	11
		Groß Schönwald	240	0.0	0.9	·	·	·	·	·	·	·	·	7.8	2.0	·	0.3	14.5	·	·	·	·	·	0.5	0.0	1.4	·	·	·	·	·				27.4	82	-6	7	4	6	18
	Weistritz	Wüstegiersdorf	469	·	0.5	·	0.6	·	·	·	·	·	0.3	7.7	3.9	1.1	1.9	16.5	0.2	·	·	·	·	·	·	2.5	0.2	·	·	·	·				35.4	92	-3	11	6	10	22
		Charlottenbrunn	465	0.0	0.0	·	0.0	·	·	·	·	·	0.0	6.5	4.8	0.3	1.5	14.4	·	·	·	·	·	·	·	2.4	0.0	·	·	·	·				29.9	75	-10	6	5	6	15
		Schweidnitz	230	·	·	·	0.3	0.1	·	·	·	·	·	3.2	2.5	·	0.5	11.1	·	·	·	·	·	·	·	0.9	0.3	·	·	·	·				18.9	86	-3	8	3	5	9
		Reichenbach	265	0.1	0.0	·	1.4	·	·	·	·	·	0.6	9.0	0.0	1.2	0.9	2.4	0.0	·	·	·	·	·	·	0.2	·	·	·	·	·				15.8	76	- 5	8	4	5	13
		Bärmersgrund	550	0.2	0.1	0.0	0.1	3.2	·	·	·	·	0.0	9.5	7.6	2.2	0.9	11.9	0.2	·	·	0.2	·	·	·	2.0	1.2	·	·	·	·				36.3			13	6	12	23
		Kaschbach	620	·	·	·	0.0	·	·	·	·	·	·	8.7	2.5	5.2	5.8	11.4	·	·	·	·	·	·	·	3.8	·	·	·	·	·				37.4	84	-7	6	6	6	12
		Zobten	200	·	·	·	0.3	0.0	·	·	·	·	0.0	3.3	1.5	0.0	0.5	10.2	·	0.0	·	·	·	0.0	·	0.9	0.0	·	·	·	·				16.7	65	-9	6	3	5	14

R. f. W. Deutsch. Meteorol. Jahrb. 1938. III.

1938 — **Tägliche Niederschlagshöhen in Millimetern, gemessen um 7 Uhr morgens** — **Februar**

Fluß-geb		Ort	See-höhe m	1	2	3	4	5	6	7	8	9	10	11	12	13	14	15	16	17	18	19	20	21	22	23	24	25	26	27	28	29	30	31	Monatssumme mm	Monatssumme % d. Norm.	Abweichung v. d. Norm.	Zahl der Tage mit Niederschl. ≧0.1	Niederschl. ≧1.0	✳ ≧0.1	⊠
Katzbach bis Glatzer Neiße	Weistritz	Alt Reichenau	378	·	·	·	0.2	·	·	·	·	·	·	5.2	4.9	·	0.6	6.8	·	·	·	·	·	·	·	·	·	·	5.4	·	·			23.1			6	4	5	1
		Salzbrunn	417																																				
		Freiburg	300	·	0.0	·	0.2	0.0	·	·	·	·	·	3.9	0.3	·	0.9	5.2	·	·	·	·	·	0.6	·	0.9	0.0	·	·	·	·			77.8	57	-9	6	2	5	16
		Ingramsdorf	178	·	·	·	·	0.6	·	·	·	·	·	4.5	0.7	·	1.6	6.8	·	·	·	·	·	·	·	0.9	·	·	·	·	·			75.7	63	-9	6	3	5	14
		Bresl.-Stabelwitz	120	·	0.7	·	0.5	·	·	·	·	·	·	6.9	2.0	0.6	1.0	3.4	0.2	·	·	·	·	0.2	·	1.4	0.7	·	·	·	·			76.4	55	-13	11	5	9	7
	Oder	Dyhernfurth	110	·	·	·	0.7	·	·	·	·	·	·	5.7	1.2	0.6	1.2	7.8	·	·	·	·	·	·	·	0.9	·	·	·	·	·			77.5	46	-14	7	4	6	9
		Leubus	98	·	·	·	·	0.5	·	·	·	·	·	·	2.7	·	·	1.9	3.8	·	·	·	·	0.5	·	·	2.8	0.5	·	0.7	·			73.4	52	-12	8	4	6	6
		Simsdorf	145	·	·	·	0.5	·	·	·	·	·	·	4.4	0.2	0.7	0.0	2.7	·	·	·	·	·	·	·	0.9	·	·	·	·	·			88	47	-13	6	2	5	9
Katzbach	Katzbach	Ketschdorf	440	0.2	·	·	1.2	·	·	·	·	·	0.2	7.1	3.3	0.6	0.7	13.8	0.2	·	·	·	·	0.7	·	3.4	0.2	·	·	·	·			30.9	76	-10	12	5	10	16
		Schönau	300	·	·	·	·	·	·	·	·	·	·	7.5	2.5	0.2	0.7	1.6	·	0.7	·	·	·	·	·	0.9	·	·	·	·	·			20.5	64	-12	7	3	7	17
		Goldberg	240	·	0.2	·	0.2	·	·	·	·	·	·	17.8	2.9	·	0.8	1.4	·	·	·	·	·	·	·	1.4	·	·	·	·	·			37.9	103	+7	7	4	6	20
	Wütende Neiße	Altröhrsdorf	322	·	·	·	2.6	·	·	·	·	·	·	13.7	8.9	0.7	1.3	0.3	·	·	·	·	·	0.8	·	1.3	·	·	·	·	·			26.4	72	-10	8	4	7	18
		Klonitz	275	·	·	·	0.7	·	·	·	·	·	·	4.0	1.2	0.4	0.7	11.6	·	·	·	·	·	·	·	1.1	1.8	·	·	·	·			20.9	70	-9	8	5	7	18
		Seichau	200	0.7	0.0	·	0.0	·	·	·	·	·	·	8.9	0.9	0.3	1.2	10.5	0.3	0.7	0.0	·	·	0.0	·	0.7	·	·	·	·	·			23.0	74	-8	9	3	10	13
	Schwarz-wasser	Kaiserswaldau	187	·	·	·	·	·	·	·	·	·	·	7.8	1.8	0.3	0.8	2.4	·	·	·	·	·	·	·	1.4	·	·	·	·	1.3			15.8	52	-15	7	5	6	7
		Fuchsmühl	140	0.2	·	·	0.7	·	·	·	·	·	·	5.2	1.2	0.8	0.4	4.1	·	·	·	·	·	·	·	1.8	·	·	·	·	·			14.4	50	-14	8	4	5	6
		Harpersdorf	235	·	·	·	0.0	0.1	·	·	·	·	·	17.5	1.9	0.3	5.6	·	·	·	·	·	·	·	·	1.2	·	·	·	·	·			19.7	67	-13	6	4	5	6
	K.	Liegnitz	121	·	·	·	0.5	·	·	·	·	·	·	4.3	1.6	0.5	0.1	7.0	·	·	·	·	·	0.8	·	1.1	0.0	·	·	·	·			15.8	70	-7	7	4	6	9
		Pilgramshain	260	·	·	·	0.2	·	·	·	·	·	·	5.8	0.8	0.3	0.8	7.6	·	·	·	·	·	0.7	·	0.5	·	·	·	·	·			16.1	76	-5	8	2	7	17
Bober bis Katzbach	Oder	Steinau	94	·	0.0	·	·	·	·	·	·	·	·	6.1	2.0	1.6	0.9	9.3	·	·	·	·	·	0.0	·	0.4	0.0	·	·	·	·			20.3	80	-5	6	4	6	10
		Wohlau	116	·	0.4	·	0.1	·	·	·	·	·	·	6.7	1.1	2.4	6.7	8.2	·	0.0	·	·	·	·	·	·	·	·	·	·	·			25.6	104	+1	7	5	4	9
		Köben	92	·	·	·	0.3	·	·	·	·	·	·	5.1	2.4	1.5	0.1	1.9	·	·	·	·	·	0.7	·	0.3	·	·	·	·	·			17.7	69	-8	8	4	4	8
	Bartsch	Kreisau	156	0.0	·	·	·	·	·	·	·	·	·	6.5	0.2	·	·	7.1	·	·	·	·	·	0.7	·	0.9	·	·	·	·	·			14.9	48	-16	5	2	5	7
		Groß Wartenberg	167	·	0.7	·	·	·	·	·	·	·	·	7.7	1.9	0.1	·	9.1	0.3	·	·	·	·	0.2	0.0	1.4	0.1	·	·	·	·			20.9	66	-11	9	4	8	14
		Charlottenthal	119	·	0.8	·	0.0	0.0	·	·	·	·	·	7.2	1.0	0.0	·	11.1	1.2	·	·	·	·	0.4	·	0.8	0.1	·	·	·	·			22.6	74	-8	8	4	6	5
		Trebnitz	185	·	0.5	·	0.2	·	·	·	·	·	·	10.0	3.7	0.1	0.7	6.6	·	·	·	·	·	0.1	·	0.9	·	·	·	·	·			22.8	68	-11	9	3	8	10
		Trachenberg	91	·	0.1	·	0.0	·	·	·	·	·	·	6.8	0.9	1.1	0.4	6.7	0.2	·	·	·	·	0.2	·	0.3	0.0	·	·	·	·			16.7	59	-12	9	3	8	6
		Winzig	180	0.1	·	·	0.0	·	·	·	·	·	·	7.4	1.1	1.1	0.6	10.1	0.7	·	·	·	·	0.1	0.1	0.4	·	·	0.7	·	·			27.8	92	-2	11	4	9	16
		Groß Saul	120	·	0.5	·	0.6	·	·	·	·	·	·	11.9	2.2	0.4	0.0	1.8	0.6	·	·	·	·	0.2	·	0.7	·	·	·	·	·			25.9			9	3	6	6
		Guhrau	86	·	0.5	0.2	·	·	·	·	·	·	·	5.3	1.5	1.3	0.3	0.7	·	·	·	·	·	0.2	·	0.7	·	·	·	0.2	·			10.9	39	-17	10	3	7	6
	Faule Obra–Bartsch	Glogau	77	0.7	·	0.1	0.4	·	·	·	·	·	·	6.7	0.4	1.1	0.4	6.5	·	·	·	·	·	·	·	0.4	·	·	·	·	·			15.5	67	-8	9	3	8	9
		Fraustadt	102	·	0.7	·	0.2	·	·	0.0	·	·	·	5.8	1.7	2.9	0.5	8.4	0.8	·	·	·	·	0.1	·	0.8	0.1	·	·	·	·			21.4	70	-9	11	4	9	6
		Glogeiche	91	·	0.0	·	0.8	·	·	·	·	·	·	4.7	0.6	2.7	·	9.4	0.9	·	·	·	·	·	·	0.5	0.1	·	·	·	·			19.7			8	3	7	5
		Freystadt	103	·	·	·	0.8	0.3	·	·	·	·	·	8.3	0.3	3.4	1.1	4.9	·	·	·	·	·	0.2	·	1.1	·	·	·	·	·			20.4	65	-11	9	5	6	8
	Faule Obra	~~Salisch~~ +	75	·	0.7	0.0	0.4	0.0	·	·	·	·	0.3	6.1	0.7	3.9	·	5.2	·	·	·	·	·	0.2	·	0.7	0.0	·	·	·	·			17.6	67	-7	9	3	5	7
		Schwenten	60																																				
		Schwiebus	83	·	·	·	1.0	·	·	·	·	·	·	0.6	·	1.5	0.3	17.0	1.1	·	·	·	·	·	·	0.3	·	·	·	·	·			30.0	97	-1	7	5	6	13
	Bober–Faule Obra	Züllichau	85	·	0.0	0.2	0.5	0.0	·	·	·	·	0.2	6.3	0.0	1.5	1.0	6.8	0.6	·	·	·	·	0.0	·	0.0	·	·	·	·	·			17.1	55	-14	8	4	5	8
		Grünberg	168	·	0.3	0.0	1.1	0.0	·	·	·	·	0.3	10.1	0.1	2.3	3.3	9.0	0.5	·	·	·	·	0.1	0.0	1.1	0.0	·	·	·	0.0			29.4	78	-8	11	6	8	10
		Rothenburg	65	·	0.0	·	1.5	·	·	·	·	·	·	0.6	·	1.6	1.1	2.3	0.2	·	·	·	·	0.3	·	0.8	·	·	·	·	·			16.4	47	-18	6	5	7	8
		Griesel	80	·	1.1	·	2.1	·	·	·	·	·	0.1	8.8	2.5	0.1	·	11.3	0.5	·	·	·	·	·	0.2	0.7	·	·	·	·	·			28.0	68	-13	10	5	7	10
Bober	Lomnitz-Quelle	Hermsdorf (Städt.)	580	0.1	4.5	0.1	1.2	0.4	·	·	·	·	·	10.2	6.1	0.6	0.5	2.4	·	·	·	·	·	0.1	·	3.4	0.4	·	·	·	·			30.0	70	-13	13	6	7	28
		Neu Röhrsdorf	740	0.0	0.0	0.0	1.6	0.3	·	·	·	·	·	5.3	6.4	0.6	1.3	11	0.3	·	·	0.0	·	0.1	·	4.1	0.4	·	·	·	·			23.1			11	6	10	28
		Landeshut	442	0.2	0.1	0.0	1.2	0.2	0.0	·	·	·	·	4.1	1.6	0.6	1.0	4.4	·	0.1	·	·	·	0.0	·	1.8	0.0	·	·	·	·			16.1	43	-21	11	6	7	19
		Giesmannsdorf	530	·	0.1	·	0.1	·	·	·	·	·	·	5.6	6.3	0.5	1.1	7.4	·	·	·	·	·	·	·	2.4	·	·	·	·	·			24.1			6	5	8	17
		Gottesberg	600	·	0.1	·	1.2	0.2	·	·	·	·	0.0	5.3	10.6	0.3	2.0	4.5	·	·	·	·	·	0.0	·	1.8	0.0	·	·	·	·			25.2	74	-9	9	6	8	11
		Neudorf	451	0.0	·	·	0.5	0.2	·	·	·	·	·	3.1	3.9	·	0.9	12.6	·	·	·	·	·	0.1	·	2.1	0.2	·	·	·	·			25.0	73	-9	9	4	7	17

+ Deutsch Eck

1938 **Tägliche Niederschlagshöhen in Millimetern, gemessen um 7 Uhr morgens** Februar

Flußgebiet		Ort	Seehöhe m	1	2	3	4	5	6	7	8	9	10	11	12	13	14	15	16	17	18	19	20	21	22	23	24	25	26	27	28	29	30	31	Monatssumme mm	% d. Norm.	Abweichung v. d. Norm	Zahl der Tage mit Niederschl. ≥0.1	≥1.0	≥0.1	⊠
Bober	Lomnitz	Hasenbaude	1077	0.6	1.0	0.6	0.7	0.0	.	.	.	.	0.3	16.6	11.3	1.8	3.2	21.7	1.7	.	.	.	.	0.3	.	4.2	1.0	.	.	.	.				64.7	108	+5	14	9	14	28
		Schneekoppe	1602	2.7	2.2	1.3	7.0	1.4	3.0	.	.	.	1.8	8.5	11.0	3.2	13.0	18.1	0.3	0.8	.	1.1	.	1.5	.	10.8	3.0	.	.	.	0.2				84.4	135	+22	18	15	18	28
		Krummhübel	650	.	2.8	.	0.4	0.3	.	.	.	.	0.1	12.7	8.3	1.5	3.8	15.8	.	.	.	.	.	.	.	3.5	4.3	.	.	.	.				53.5	123	+10	11	8	7	23
		Arnsdorf	443	.	.	.	.	.	.	.	.	.	.	3.4	3.6	.	0.9	6.0	0.2	.	.	.	.	.	.	1.1	.	.	.	.	.				15.2	45	-18	6	4	6	19
		Forstbauden	900	.	0.9	0.1	0.6	0.0	.	.	.	.	.	5.7	5.2	2.3	1.9	9.1	.	.	.	.	.	.	.	3.8	0.6	.	.	.	.				30.2	67	-15	10	6	9	28
	B.	Hirschberg	347	.	.	.	.	.	.	.	.	.	1.3	3.4	.	6.1	5.1	.	.	.	.	.	.	.	.	3.6	.	.	.	.	.				19.5	65	-11	5	5	4	18
	Gr. Zack.	Schreiberhau	643	0.2	0.6	0.0	1.6	0.4	.	.	.	.	0.1	21.4	18.1	1.5	4.5	13.2	0.2	.	.	.	.	.	.	4.0	0.4	.	.	.	.				66.7	102	+1	13	7	13	28
		Schneegrubenbde	1490	5.5	12.5	2.0	3.9	.	.	.	.	.	3.4	10.9	4.8	1.7	9.2	1.9	0.5	0.1	.	1.4	.	1.2	.	8.7	1.6	.	.	.	0.4				72.7	62	-44	17	14	17	28
		Hain	535	0.3	.	.	1.5	0.1	.	.	.	.	0.0	19.1	6.2	0.3	2.6	12.6	.	.	.	.	.	0.3	.	2.6	0.2	.	.	.	.				40.2	93	-3	11	6	9	22
	Sprotte—Gr. Zacken	Johnsdorf	430	0.7	.	.	0.5	0.1	0.0	.	.	.	.	7.7	0.7	.	3.8	9.7	.	.	.	.	.	.	0.1	.	2.2	0.3	.	.	.	.				25.8	62	-17	10	4	7	19
		Ludwigsdorf	440	.	.	.	0.3	0.2	.	.	.	.	.	10.3	0.6	0.1	1.3	14.9	.	.	.	.	.	.	.	0.8	.	.	.	.	.				29.2	71	-12	8	3	7	15
		Lähn	230	.	.	.	0.2	.	.	.	.	.	.	10.0	0.2	0.1	0.6	9.3	.	.	.	.	.	.	.	0.4	.	.	.	.	.				21.3			7	2	6	14
		Bunzlau	200	.	.	.	0.9	.	.	.	.	.	.	5.5	.	0.5	1.5	2.0	.	0.0	0.5	.	.	0.5	.	1.0	.	.	.	.	.				18.4	52	-17	8	3	7	18
		Baierhaus	144	.	.	.	2.3	.	.	0.1	.	.	0.5	8.8	8.5	2.1	0.2	5.3	.	.	.	.	.	0.1	.	1.3	.	.	.	.	.				29.8			10	6	7	11
	Sprotte	~~Polkwitz~~ ×	183	.	.	.	0.3	.	.	.	.	.	.	7.9	0.0	2.5	0.4	8.0	.	.	.	.	.	.	0.0	.	0.5	.	.	.	.	.				20.2	69	-9	6	3	6	11
		Kotzenau	148	.	.	.	1.6	.	.	.	.	.	.	9.7	0.1	1.5	0.1	5.9	.	.	.	.	.	.	.	1.8	.	.	.	.	.				20.7	60	-14	7	5	6	16
		Buchendamm	133	.	.	.	1.2	.	.	.	.	.	.	10.2	1.1	1.8	0.5	11.1	.	.	.	.	.	1.2	.	0.2	.	.	.	.	.				27.3	117	+4	9	6	6	12
		Quaritz	170	.	.	.	0.8	0.2	.	.	.	.	.	8.7	0.8	2.2	0.4	10.3	0.3	.	.	.	.	0.2	.	1.4	0.2	0.1	0.2	.	.				25.8	90	-3	13	4	11	11
	Queis	Flinsberg	470	0.2	0.1	0.0	2.1	.	.	.	.	.	0.2	20.5	6.5	1.5	2.2	13.8	.	.	.	.	.	0.4	.	3.4	0.5	.	.	.	.				51.4	71	-21	12	7	10	24
		Giehren	530	.	.	0.0	0.3	.	.	.	.	.	.	10.6	.	.	.	11.1	.	.	.	.	.	0.0	.	.	.	.	.	.	.				22.0	49	-23	3	2	3	18
		Greiffenberg	338	.	.	.	0.7	.	.	.	.	.	.	8.6	0.3	0.3	1.7	5.9	.	.	.	.	.	.	.	0.7	.	.	.	.	.				18.2	47	-20	7	3	7	16
		Beerberg	232	.	0.1	.	1.0	.	.	.	.	.	.	14.2	0.3	0.5	1.2	11.0	.	.	.	.	.	0.2	.	1.0	0.0	.	.	.	.				29.5	60	-20	9	5	6	17
		Lauban	270	.	.	.	2.8	0.0	.	3.0	.	.	0.2	19.1	1.6	2.9	0.0	.	.	.	.	.	.	.	.	1.0	.	.	.	.	.				27.6	70	-12	6	5	4	15
		Hagendorf	204	0.1	.	.	0.9	.	.	.	.	.	.	10.2	0.8	0.4	.	9.8	.	.	.	.	.	.	.	1.1	.	.	.	.	.				23.3			7	3	6	16
		Prinzdorf	165	0.1	0.2	0.1	2.5	.	.	.	.	.	.	8.3	1.1	0.3	1.1	4.8	0.5	.	.	.	.	0.1	.	1.4	.	.	.	.	.				20.5	60	-14	12	6	10	10
	Gr. Tschirne	Kohlfurt	193	.	0.1	0.1	3.5	.	.	.	.	.	.	15.9	0.2	3.5	1.1	5.1	.	.	.	.	.	0.1	.	2.0	.	.	.	.	.				31.6	76	-10	10	6	7	15
		Rauscha	151	.	0.1	.	1.1	.	.	.	.	.	0.8	14.0	0.1	2.7	0.2	8.7	.	.	.	.	.	.	.	1.7	.	.	.	.	.				29.4	73	-11	9	5	6	10
		Groß Selten	155	.	.	2.0	0.1	.	.	.	.	.	0.8	15.2	3.5	0.1	2.0	.	0.1	.	.	.	.	.	.	1.4	.	.	.	.	.				25.2	68	-12	9	5	6	10
		Seifersdorf	165																																				
	Bob.	Ober Briesnitz	110	.	.	.	1.4	.	.	.	.	.	1.1	8.1	0.3	3.5	2.4	7.2	.	.	.	.	.	0.1	.	1.3	.	.	.	.	.				25.4	69	-11	9	7	6	11
		Buchelsdorf	125	.	0.6	.	1.0	.	.	.	.	.	0.2	12.6	.	5.2	1.9	8.3	0.7	.	.	.	.	0.3	.	0.9	.	.	.	.	.				31.7	80	-2	10	4	7	15
O.	O.	Crossen	45																																				
Lausitzer Neisse	Zittau	Oybin	415	1.3	0.2	.	1.4	.	.	0.4	0.3	.	0.8	30.8	1.8	3.9	3.1	4.5	0.0	.	.	.	.	.	.	2.8	0.2	.	.	.	.				51.5	95	-2	13	8	10	28
		Walddorf	393	0.1	0.3	.	2.0	.	.	.	0.1	.	0.4	18.8	0.6	1.6	1.1	5.8	.	.	.	.	.	.	0.2	2.4	.	.	.	.	.				33.4	71	-14	12	6	10	14
		Zittau	240	0.0	0.0	.	1.0	0.0	.	.	.	.	.	16.1	1.6	1.4	1.1	3.9	.	.	.	.	.	.	.	1.6	.	.	.	.	.				26.7	74	-9	7	7	6	13
	Lausitzer Neisse	Hirschfelde	222	.	.	0.1	2.8	.	.	.	.	.	0.1	11.9	1.5	0.5	1.4	1.5	.	.	.	.	.	0.0	.	0.7	0.0	.	.	.	.				20.5	60	-13	9	5	5	8
		Reichenau	253	.	.	.	2.4	0.2	.	.	0.0	.	.	8.1	2.5	0.7	1.8	2.6	0.6	.	.	.	.	.	.	1.1	.	.	.	.	.				20.0	63	-12	9	6	5	14
		Oberstrahwalde	362	.	0.2	0.1	2.1	.	.	.	0.2	.	0.0	19.5	0.3	1.2	1.6	6.2	0.0	.	.	.	.	0.2	.	1.3	.	.	.	.	.				32.9	89	-4	11	6	7	17
		Schönberg	215	.	0.0	.	1.7	.	.	.	.	.	.	10.3	.	2.5	2.2	4.6	.	.	.	.	.	.	.	0.5	.	.	.	.	.				21.8	59	-15	6	5	5	12
		Görlitz	211	.	0.1	.	2.4	.	.	.	0.0	.	.	13.7	1.7	1.7	0.9	8.0	.	.	.	.	.	0.0	.	0.6	.	.	.	.	.				29.1	72	-11	8	5	6	10
		Lichtenberg	230	.	.	.	1.7	.	.	.	.	.	.	14.0	0.4	1.2	1.9	3.9	.	.	.	.	.	.	.	0.3	.	.	.	.	.				23.4			7	5	6	12
		Gelblach	160	.	.	.	5.0	.	.	.	.	.	0.7	10.0	.	4.0	0.5	.	.	.	.	.	.	.	.	.	.	.	.	.	.				20.2	48	-22	5	5	3	17
		Muskau	107	.	.	1.1	1.9	.	.	.	.	.	0.0	13.7	0.5	6.9	0.9	2.4	0.3	.	.	.	0.2	0.2	.	2.2	.	.	.	.	.				30.3			11	6	6	10
		Forst	75	.	0.0	0.0	0.0	.	.	0.1	.	.	2.5	8.5	0.0	0.1	3.5	1.1	0.1	.	.	.	.	0.0	0.0	0.8	.	.	.	.	.				16.7	54	-14	8	4	6	8
	Lobet	Sommerfeld	85	1.0	1.2	0.0	0.1	.	.	.	.	.	0.5	10.6	.	2.0	2.1	5.0	0.1	.	.	.	.	.	.	0.6	.	.	.	.	.				24.2	71	-10	10	7	5	8
		Kanig	65	.	0.2	.	1.5	0.0	.	.	.	.	.	11.0	.	2.1	0.5	1.5	0.3	.	.	.	.	0.0	.	0.5	.	.	.	.	.				18.5	59	-13	8	5	4	3
		Guben	76	.	0.1	.	1.4	0.0	.	.	.	.	0.1	8.5	0.1	1.6	0.4	5.7	.	.	.	.	.	.	.	0.5	.	.	.	.	.				18.4	56	-14	9	4	6	2

× Heerwegen

1938 **Tägliche Niederschlagshöhen in Millimetern, gemessen um 7 Uhr morgens** Februar

Flußgebiet		Ort	Seehöhe m	1	2	3	4	5	6	7	8	9	10	11	12	13	14	15	16	17	18	19	20	21	22	23	24	25	26	27	28	29	30	31	Monatssumme mm	Monatssumme % d. Norm.	Abweichung v. d. Norm.	Zahl der Tage mit Niederschl. ≧0.1	≧1.0	✳ ≧0.1	⊠
Warthe bis Lausitzer Neisse	Oder	Fürstenberg	28																																				
		Ziebingen	51	.	0.1	.	1.3	0.1	.	.	.	.	.	7.8	.	1.9	0.3	8.0	.	.	.	.	.	.	.	0.5	.	.	.	.	.				20.5	70	- 9	8	4	5	6
		Müllrose	42	.	0.0	.	0.9	.	.	.	.	.	1.0	8.6	.	0.5	0.6	2.5	0.2	.	.	.	.	.	.	0.5	.	.	.	.	.				14.8	54	- 13	8	3	6	9
		Sternberg	95	.	.	.	2.7	0.1	.	.	.	.	0.7	9.0	.	3.4	0.5	4.2	.	.	.	.	.	.	.	0.9	.	.	.	.					21.5	67	- 11	8	4	6	16
		Frankfurt Oder (Stadtgärt.)	76	0.1	0.3	.	1.1	0.3	.	.	.	.	0.4	10.9	.	1.2	0.3	3.0	0.2	.	.	.	.	.	.	0.3	.	.	.	.	.				18.1	58	- 15	11	4	6	6
		Küstrin	21	.	0.1	.	0.2	0.3	.	.	.	.	0.9	5.7	.	2.1	.	3.4	.	.	.	.	.	.	.	0.4	.	.	.	.	.				13.1	48	- 14	8	3	5	3
Warthe	Netze bis Quelle	Breitenmarkt	253	0.2	.	.	0.5	0.2	.	.	0.0	.	.	4.1	1.6	.	0.5	3.8	.	.	.	.	.	0.6	0.3	2.9	0.0	0.1	.	.	.				14.8	44	- 19	11	4	9	17
		Kirchlinden	192	.	0.0	.	0.2	0.1	.	.	.	.	.	5.6	3.0	.	.	5.9	.	.	.	.	.	.	.	1.4	.	.	.	.	.				16.2	57	- 12	6	4	5	13
		Wierzebaum	63	.	0.0	.	.	.	.	.	.	.	.	5.4	1.9	.	.	1.1	.	.	.	.	.	.	0.0	.	.	.	.	.	.				8.4	29	- 20	3	3	3	6
		Keilchensee	43	0.1	0.5	.	1.1	.	.	.	.	.	.	4.9	.	1.4	.	5.1	0.1	.	.	.	.	.	0.1	0.1	.	.	.	.	.				13.4	43	- 17	9	4	4	2
		Dürlettel	101	.	.	.	1.0	.	.	.	.	.	.	7.0	.	3.6	1.0	12.5	.	.	.	.	.	0.5	.	.	.	.	.	.	.				25.6	108	+ 2	6	5	4	13
		Blesen	40	.	0.0	.	0.4	0.3	.	.	.	.	.	5.7	.	4.6	1.2	14.1	0.3	.	.	.	.	0.0	.	0.0	.	.	.	.	.				26.6	93	- 2	7	4	4	14
	Netze, Küddow u. Lobsonka	Dobrin	158	.	1.0	.	1.4	.	.	.	.	.	.	13.2	1.4	.	.	.	.	.	.	.	.	.	.	0.1	.	.	.	.	.				17.1	61	- 11	5	4	3	8
		Neustettin	139	0.5	0.2	.	1.4	.	.	.	.	.	.	14.0	0.5	.	.	.	.	.	.	.	.	.	.	2.5	.	.	.	.	.				19.6	62	- 12	6	3	3	11
		Gr. Karzenburg	162	0.3	1.3	.	3.0	.	.	.	.	.	.	15.0	0.3	.	.	.	.	.	.	.	.	.	.	0.4	.	.	.	.	.				20.3	45	- 44	6	3	3	3
		Hammerstein	135																																				
		Ratzebuhr	128	.	.	.	1.8	.	.	.	.	.	.	18.6	0.5	.	.	.	.	.	.	.	.	.	.	1.6	.	.	.	.	.				22.5	77	- 7	4	3	3	15
		Jastrow	107	0.4	0.3	.	0.1	.	.	.	.	.	.	9.8	2.3	.	.	.	.	.	.	.	.	0.0	0.2	2.1	.	.	.	.	.				15.2	50	- 15	7	3	4	6
		Hasenfier	143	0.2	0.3	0.2	1.6	0.1	.	.	.	0.7	.	17.0	0.4	0.9	.	.	.	.	.	.	.	.	.	0.9	.	.	0.4	.	.				21.8			10	2	3	13
		Pielburg	140	0.1	.	.	2.9	0.0	.	.	.	.	.	12.3	0.5	0.3	.	.	.	.	.	.	.	0.0	0.2	(0.5)	.	.	.	.	.				16.8	51	- 16	7	2	5	4
		Brotzen	143	0.2	0.3	.	2.1	0.2	.	.	.	.	0.4	11.0	0.4	1.0	.	.	.	.	.	.	.	0.1	.	1.4	.	.	.	.	.				17.1	57	- 13	10	4	6	12
		Neuhof (Kr. Dramb.)	145	0.3	0.2	.	1.3	0.2	.	.	.	.	0.1	11.5	0.3	0.2	.	.	.	.	.	.	.	.	0.3	0.1	.	.	.	.	.				14.5	43	- 20	10	2	6	1
		Deutsch Krone	118	.	0.0	0.0	1.5	0.2	.	.	.	.	.	5.7	0.0	0.2	.	.	.	.	.	.	0.0	.	(0.2)	0.7	.	.	.	.	0.0				8.5	27	- 24	6	2	4	3
		Krojanke	104																																				
		Schneidemühl	57	0.0	0.1	0.2	1.2	0.0	.	.	.	.	.	6.7	0.3	0.3	.	.	.	.	.	.	.	.	0.1	0.3	.	.	.	.	.				9.2	36	- 16	8	2	6	7
	Netze	Hammer	50	.	.	.	0.9	.	.	.	.	.	.	6.1	.	.	.	2.8	.	.	.	.	.	.	.	0.2	.	.	.	.	0.1				8.1	31	- 18	5	1	3	2
		Glashütte	40	.	0.5	.	0.3	.	.	.	.	.	.	6.2	.	1.4	.	1.9	.	.	.	.	.	.	.	.	.	.	.	.	.				10.3	35	- 19	5	3	3	.
	Netze, Drage	Wusterwitz	125	0.1	.	.	1.3	.	.	.	.	.	.	11.9	1.2	.	.	.	.	.	.	.	.	0.1	.	0.2	.	.	.	.	.				14.8			6	3	3	.
		Dramburg	123	0.2	0.8	0.1	0.6	.	.	.	.	.	.	9.8	.	1.0	.	.	.	.	.	.	.	.	0.4	0.4	.	.	.	.	.				13.3	41	- 19	8	2	4	5
		Wedelsdorf	94	0.7	0.1	.	1.8	.	.	.	.	.	.	11.6	0.5	.	.	.	.	.	.	.	.	0.1	.	0.2	.	.	.	.	.				15.0	47	- 17	7	2	3	1
		Henkendorf	120																																				
		Krumpohl	100	1.4	.	.	2.2	.	.	.	.	.	.	7.7	.	0.2	.	.	.	.	.	.	.	.	.	.	.	0.1	.	.	0.1				11.7	39	- 19	6	3	2	5
		Klosterfelde	59	.	.	.	1.4	.	.	.	.	.	2.3	4.2	.	0.3	.	.	.	.	.	.	.	.	.	.	.	.	.	.	.				8.2	24	- 26	4	3	2	4
	Netze	Driesen	31	0.0	.	0.5	0.7	.	.	.	.	.	.	5.7	0.2	0.7	0.0	2.7	.	.	.	.	.	.	.	0.1	.	.	.	.	.				10.6	34	- 23	7	2	5	2
		Friedeberg	75	.	0.5	0.3	0.0	.	.	.	.	.	0.1	5.1	.	0.4	.	0.4	.	.	.	.	.	.	0.0	0.0	.	.	.	.	.				6.8	21	- 27	6	1	4	5
	Mündung-Netze	Schmiddelbrück	65	.	0.8	0.3	0.4	.	.	.	.	.	.	4.6	.	1.1	.	3.0	.	.	.	.	.	0.2	0.1	0.1	.	.	.	.	.				10.6	30	- 26	8	2	4	3
		Landsberg a. d. W.	68	.	.	.	.	.	.	.	.	.	0.3	7.9	.	2.0	.	2.2	.	.	.	.	.	.	.	0.0	.	.	.	.	.				12.4	38	- 20	4	3	4	5
		Zielenzig	70	.	0.4	.	2.8	0.1	.	.	.	.	0.5	10.4	.	3.2	1.2	13.5	0.2	.	.	.	.	.	.	0.8	.	.	.	.	.				33.1	94	- 2	10	5	7	11
		Krieścht	19	0.1	0.3	.	0.8	0.3	.	.	.	.	.	5.3	.	1.6	0.1	4.4	0.1	.	.	.	.	.	.	0.1	.	.	.	.	.				13.1	45	- 16	10	3	5	5
		Drossen	50	.	.	.	1.1		.	.	.	.	.	7.6	0.1	0.1	0.1	4.2	.	.	.	.	.	.	.	0.5	.	.	.	.	0.2				13.9	45	- 18	8	3	5	12
Mündung bis Warthe	Oder	Soldin	76																																				
		Berneuchen	44	0.2	.	0.6	0.5	0.1	.	.	.	.	0.4	7.0	.	3.6	.	0.9	.	.	.	.	.	.	0.1	0.3	.	.	.	.	.				13.7	48	- 15	10	2	5	2
		Grüneberg	69	.	0.8	0.2	0.9	.	.	.	.	.	.	7.5	.	6.6	0.2	.	.	.	.	.	.	.	.	0.3	.	.	.	.	.				16.5	63	- 10	7	2	4	2
	Alte Oder	Müncheberg	60	0.2	0.1	.	0.8	.	.	.	.	.	0.6	7.3	.	1.2	0.5	0.5	0.0	.	.	.	.	.	.	0.2	.	.	.	.	.				11.5	39	- 19	9	2	4	6
		Wriezen	8	0.2	0.3	0.3	0.6	0.0	.	.	.	.	0.5	8.3	.	4.6	0.7	0.1	0.0	.	.	.	.	.	.	0.0	.	.	.	.	.				15.6	55	- 13	9	2	4	6
		Kienitz (Amt)	9	0.3	.	0.4	0.2	.	.	.	.	.	0.6	8.0	.	6.1	.	1.6	.	.	.	.	.	.	.	.	.	.	.	.	.				17.2	61	- 11	7	3	3	4
		Eberswalde	42	0.3	0.2	0.7	1.5	0.0	.	.	.	.	1.2	7.7	0.0	7.5	0.8	0.6	0.0	.	.	.	.	.	0.1	0.7	.	.	.	.	.				21.3	68	- 10	11	4	6	9

59

1938 **Tägliche Niederschlagshöhen in Millimetern, gemessen um 7 Uhr morgens** Februar

Flußgebiet		Ort	See-höhe m	1	2	3	4	5	6	7	8	9	10	11	12	13	14	15	16	17	18	19	20	21	22	23	24	25	26	27	28	29	30	31	Monatssumme mm	% d. Norm.	Abweichung v. d. Norm.	Zahl der Tage mit Niederschl. ≥0.1	≥1.0	≥0.1	☒
Mündung bis Warthe	O.	Königsberg (Nm.)	19	2.0	1.1	·	0.9	·	·	·	·	·	0.0	6.5	·	3.5	·	·	·	·	·	·	·	·	·	·	·	·	·	·	·				14.4	56	-11	5	4	1	5
	Welse	Friedrichswalde	85	0.6	0.4	0.3	0.9	·	0.1	0.0	·	0.0	1.7	9.4	·	3.6	1.0	·	·	·	·	·	·	·	0.1	1.6	·	·	·	·	0.0				19.7	61	-13	11	5	6	3
		Angermünde	45	0.7	0.5	0.2	0.6	0.0	·	·	·	·	0.7	5.8	·	2.0	0.1	·	·	·	·	·	·	·	·	0.0	·	·	·	·	0.0				10.6	37	-19	8	2	4	4
		Gramzow	65	·	0.7	·	0.7	:	·	·	·	·	0.8	6.4	·	1.6	·	·	·	·	·	·	·	·	·	0.1	·	·	·	·	·				10.3	38	-17	6	2	4	·
	Oder	Gartz	5	0.3	0.4	0.0	0.4	·	·	·	·	·	0.2	4.0	·	1.3	0.3	·	·	·	·	·	·	0.0	·	·	·	·	·	·	·				6.9	30	-16	7	2	2	·
		Bahn	50	·	1.8	·	1.4	·	·	·	·	·	1.0	4.0	·	0.9	·	·	·	·	·	·	·	·	·	0.1	·	·	·	·	·				9.2	39	-14	6	4	2	1
		Stettin (Stadt)	34	0.1	0.9	·	0.1	·	·	·	·	·	0.1	6.9	·	2.5	·	·	·	·	·	·	·	·	·	·	·	·	·	·	·				10.6	35	-20	6	2	3	2
	Plöne	Berlinchen	64																																				
		Pyritz	40	·	0.8	0.0	0.2	·	·	·	·	·	0.3	6.3	·	0.5	·	·	·	·	·	·	·	0.0	·	0.0	·	·	0.0	·	0.0				8.1	32	-18	5	1	2	1
	Ihna	Butow	90	·	1.3	·	0.8	·	·	·	·	·	0.2	7.2	·	0.9	·	·	·	·	·	·	·	0.1	·	0.2	·	·	·	·	·				10.7	34	-21	7	2	4	1
		Arnswalde	55	·	0.5	·	0.4	·	·	·	·	·	·	6.4	·	0.4	·	·	·	·	·	·	·	·	·	0.7	·	·	·	·	·				8.4	28	-21	5	1	3	·
		Voßberg	85	1.0	0.9	·	1.5	·	·	·	·	·	2.1	7.7	0.1	0.5	·	·	·	·	·	·	·	·	0.4	·	·	·	·	·	0.4				14.6	45	-18	9	4	5	·
		Stargard	28	0.2	1.1	0.0	0.6	0.0	·	0.0	·	·	0.8	8.1	0.0	0.6	·	·	·	·	·	·	·	0.0	0.1	0.2	·	·	·	·	0.0				11.7	43	-16	8	2	5	2
		Gollnow	16	0.2	1.2	·	0.4	·	·	·	·	·	0.6	9.5	·	0.8	·	·	·	·	·	·	·	·	·	·	·	·	·	·	·				12.5	45	-16	6	2	3	2
Von der Oder bis zur dänischen Grenze																																								
Stettiner Haff	H.	Neuhaus (Kr. Randow)	18	·	0.7	·	0.7	·	·	·	·	·	1.1	10.0	·	1.1	·	·	·	·	·	·	·	·	·	·	·	·	·	·	·				13.6	52	-13	5	3	3	1
	Uecker	Kaakstedt	45	0.3	0.7	0.2	0.6	·	·	·	·	·	1.0	7.5	·	2.2	·	·	·	·	·	·	·	·	·	·	·	·	·	·	·				12.5	42	-18	7	3	1	1
		Prenzlau	33	·	·	·	0.6	·	·	·	·	·	0.3	7.1	·	0.6	·	·	·	·	·	·	·	·	·	0.6	·	·	·	·	·				9.2	38	-15	5	1	2	1
		Feldberg i. M.	90																																				
		Schönhausen	108	·	·	·	0.2	·	·	·	·	·	0.4	6.3	·	0.5	1.8	·	·	·	·	·	·	0.1	·	0.6	·	·	·	·	·				9.9	31	-12	7	2	4	2
		Pasewalk	14	0.0	0.2	0.0	0.1	·	·	·	·	·	0.0	7.1	·	0.9	·	·	·	·	·	·	·	0.0	·	·	·	·	·	·	·				8.3	28	-21	4	1	2	1
		Ückermünde	2	0.7	·	·	0.4	·	·	·	·	·	1.6	6.8	·	0.5	2.6	·	·	·	·	·	·	·	·	·	·	·	·	·	·				12.6	42		6	3	3	1
	Haff	Schwichtenberg	10	·	0.2	·	0.1	·	·	·	·	·	1.1	6.4	·	0.8	1.0	·	·	·	·	·	·	·	·	0.1	·	·	·	·	·				9.7	40	-15	7	3	2	2
		Kaseburg	3	1.5	0.2	·	0.3	·	·	·	·	·	2.5	7.6	·	1.5	6.4	·	·	·	·	·	·	·	0.3	·	·	·	·	·	·				20.3	69	-9	8	5	3	4
		Misdroy	7	0.1	1.2	·	0.7	·	·	·	·	·	1.1	10.7	·	0.7	5.4	·	·	·	·	·	·	0.0	0.0	·	·	·	·	·	·				19.9	62	-12	7	4	4	7
		Kölpinsee	1	·	2.3	1.2	1.7	·	·	·	·	·	1.1	11.2	·	1.8	2.3	0.5	·	·	·	·	·	·	·	·	·	·	·	·	·				22.1	79	-6	8	7	3	1
	Peene	Vollrathsruhe	97	1.8	0.9	0.4	0.8	·	·	·	·	·	0.4	12.2	·	5.1	2.5	0.8	·	·	·	·	·	·	0.1	1.8	·	·	·		0.1				26.9	73	-10	12	5	6	6
		Malchin	10	0.3	0.4	0.0	1.0	·	·	·	·	·	1.9	6.3	·	2.2	2.3	2.1	·	·	·	·	·	·	0.2	0.8	·	·	·	·	·				19.5	71	-8	10	6	4	7
		Dargun	15	·	0.6	0.1	0.2	·	·	·	·	·	1.7	5.2	·	3.0	0.6	0.9	·	·	·	·	·	·	0.3	0.8	·	·	·	·	·				13.4	42	-18	10	3	3	4
		Karpin	78																																				
		Vorheide	112	0.6	·	·	2.2	·	·	·	·	·	1.2	10.2	·	2.9	1.5	·	·	·	·	·	·	·	0.0	0.2	·	·	·	·	·				18.8	63	-11	7	5	5	3
		Neubrandenburg	17	0.2	0.5	·	1.1	·	·	·	·	·	0.9	7.9	·	0.9	0.3	·	·	·	·	·	·	·	·	0.5	·	·	·	·	·				12.3	38	-19	8	2	2	·
		Treptow a. T.	28	·	0.5	·	0.6	·	·	·	·	·	1.6	9.0	·	3.0	2.8	·	·	·	·	·	·	·	0.5	·	·	·	·	·	0.1				18.1	60	-12	8	4	4	5
		Groß Rakow	22	0.3	·	0.3	0.1	·	·	·	·	·	1.5	7.1	·	1.5	1.1	0.1	·	·	·	·	·	·	·	·	·	·	·	·	·				12.0	40	-18	8	4	3	2
		Tribsees	5	0.6	0.7	0.0	0.2	·	·	·	·	·	2.1	9.8	·	1.5	2.0	0.5	·	·	·	·	·	·	·	0.4	·	·	·	·	·				17.8	55	-15	9	4	3	6
		Pensin	5	0.2	0.3	0.1	0.1	0.2	·	0.2	·	·	2.1	6.9	·	0.8	0.3	0.5	·	·	0.1	·	0.0	0.5	·	0.6	·	·	·	·	0.0				12.9	43	-17	14	2	3	3
		Gützkow	18	0.3	0.3	·	0.0	·	·	·	·	0.2	1.8	8.3	·	1.1	·	0.2	·	·	·	·	·	·	0.2	·	·	·	·	·	·				12.4	38	-20	8	3	4	1
		Anklam	5	0.2	0.4	·	0.1	·	·	·	·	·	1.3	8.0	·	0.5	1.2	0.0	·	·	·	·	·	·	·	·	·	·	·	·	·				11.7	40	-18	7	3	4	6
		Wolgast	8	0.7	·	·	0.8	·	·	·	·	·	2.2	10.1	·	3.6	0.4	·	·	·	·	·	·	·	0.8	·	·	·	·	·	·				18.6	59	-13	7	3	4	5
Mecklenb.-vorpommersche Küste	Osts.	Greifswald	5	1.6	0.4	0.0	0.0	0.0	·	·	·	·	1.9	10.5	·	2.4	1.0	0.2	·	·	·	·	·	·	0.0	·	·	·	·	·	·				17.0	53	-15	7	4	3	2
	Stralsund, Rügen	Reinkenhagen	28	·	·	1.5	1.1	·	·	·	·	·	2.3	10.1	·	2.2	2.3	1.5	·	·	·	·	·	·	·	·	·	·	·	·	0.8				21.8	73	-8	8	7	5	5
		Putbus	50	0.5	1.0	·	0.7	·	·	·	·	·	1.1	10.8	·	1.9	4.7	3.2	·	·	·	·	·	·	·	·	·	·	·	·	·				23.9	71	-10	8	6	5	6
		Altenkirchen	20	0.8	1.2	·	0.9	·	·	·	·	·	2.8	11.9	·	1.8	·	·	·	·	·	·	·	·	·	·	·	·	·	·	·				12.4	58	-14	6	4	3	1
		Kloster	15	0.7	1.2	0.2	0.9	·	·	·	·	·	2.1	11.8	·	1.2	·	·	·	·	·	·	·	·	·	·	·	·	·	·	0.2				18.3	58	-13	8	4	1	·
		Gingst	8	0.7	1.5	·	0.5	·	·	·	·	·	2.3	11.6	·	2.2	2.1	0.7	·	·	·	·	·	·	·	·	·	·	·	·	0.9				22.5	55	-19	9	5	5	4
		Stralsund	5	0.4	1.5	0.0	0.3	·	·	·	·	·	2.2	10.6	·	1.5	0.1	·	·	·	·	·	·	·	·	·	·	·	·	·	·				16.6	52	-16	7	4	3	4

1938 **Tägliche Niederschlagshöhen in Millimetern, gemessen um 7 Uhr morgens** Februar

Flußgebiet		Ort	Seehöhe m	1	2	3	4	5	6	7	8	9	10	11	12	13	14	15	16	17	18	19	20	21	22	23	24	25	26	27	28	29	30	31	Monatssumme mm	% d. Norm.	Abweichung v. d. Norm.	Zahl der Tage mit Niederschl. ≥0.1	≥1.0	✳ ≥0.1	☒
Mecklenbg.-vorpommersche Küste	Ostsee	Starkow	7																																				
		Laage	25	2.3	·	0.2	1.7	0.1	·	0.2	·	·	1.0	0.7	·	1.9	7.5	·	·	·	·	·	·	·	·	1.0	0.1	·	·	·	0.3				19.0	54	-16	10	7	2	4
		Marlow	20	2.1	·	0.2	0.7	·	·	·	·	·	4.0	10.0	·	1.6	0.4	6.2	·	·	·	·	·	·	·	0.6	·	·	·	·	0.3				26.8	77	-7	10	5	5	5
		Zingst	1	0.1	7.3	0.4	0.6	·	·	0.1	0.1	·	3.5	9.6	·	7.3	·	0.4	·	·	·	·	·	·	·	·	·	·	·	·	0.1				18.9	67	-12	11	4	3	3
		Müritz	5	2.1	1.8	2.5	0.4	·	·	·	·	·	2.8	9.8	·	2.2	0.8	·	·	·	·	·	·	·	·	1.2	·	·	·	·	0.0				23.6	77	-7	9	7	2	2
	Warnow	Barnin	38	1.7	1.9	0.9	0.3	·	·	·	·	·	(2.0)	10.3	·	5.5	·	·	·	·	·	·	·	·	·	0.8	·	·	·	·	0.6				24.0	71	-10	9	5	2	5
		Goldberg	50	1.8	0.8	0.9	0.9	·	·	·	·	·	2.7	9.0	·	2.0	2.8	0.8	·	·	·	·	·	·	0.3	2.2	·	·	·	·	0.4				23.2	62	-14	12	6	3	5
		Güstrow	10	1.8	0.4	1.1	4.9	·	·	·	·	·	1.5	6.3	·	1.8	0.3	0.3	·	·	·	·	·	·	0.9	0.6	·	·	·	0.5	0.7				27.1	66	-11	13	6	7	7
		Bernitt	60	2.1	0.9	·	0.8	·	·	0.5	·	·	1.3	9.9	·	2.8	0.4	·	·	·	·	·	·	·	·	1.3	·	·	·	·	0.3				20.3	53	-18	10	5	3	2
		Rostock	45	2.0	1.8	0.2	0.4	·	·	·	·	·	2.4	10.5	·	1.1	0.4	0.9	·	·	·	·	·	0.1	0.3	0.2	·	·	·	·	0.2				21.1	64	-12	13	5	5	1
	Ostsee	Alt Gaarz	5	1.5	3.1	0.2	1.0	·	·	0.1	0.2	·	1.4	8.5	·	2.3	·	·	·	·	·	·	·	·	·	0.5	·	·	·	·	0.1				18.9	61	-12	11	5	1	2
		Kirchdorf	4	0.2	2.1	·	0.5	·	·	·	·	·	·	6.8	·	2.1	0.6	2.2	·	·	·	·	·	·	·	0.6	·	·	·	·	·				15.1	57	-12	8	4	3	1
		Boltenhagen	5																																				
Schleswig-holsteinische Ostküste	Trave	Segeberg	40	8.0	2.1	0.1	1.4	·	·	·	·	·	2.3	11.4	0.2	·	·	·	·	·	·	·	·	·	·	3.5	·	·	·	7.3	5.4				35.1			10	8	1	4
		Nusse	41	1.6	2.0	2.4	·	·	·	·	·	·	2.5	8.2	1.6	2.0	3.2	0.3	·	·	·	·	·	·	·	0.1	·	·	·	·	2.5				29.4	82	-18	11	9	5	4
		Utecht	5	1.3	·	0.4	2.2	·	·	·	·	·	1.5	10.2	2.1	2.0	1.1	0.6	·	·	·	·	·	·	·	·	·	·	·	·	2.5				25.1	74	-9	10	8	3	1
		Lübeck	5																																				
		Ahrensbök	59	0.6	2.8	0.9	0.4	·	·	·	·	·	·	15.4	2.0	4.5	·	0.5	·	·	·	·	0.1	·	·	1.6	·	·	·	0.2	4.3				47.3	82	-9	12	7	4	4
		Grevesmühlen	35	0.8	0.5	·	·	·	·	·	·	·	1.3	7.6	·	5.0	·	·	·	·	·	·	·	·	·	1.2	·	·	·	·	(0.5)				16.9	50	-17	7	4	1	6
		Gadebusch	35	1.5	0.5	1.2	·	·	·	·	·	·	4.2	10.0	·	2.2	0.2	·	·	·	·	·	·	·	·	(0.5)	·	·	·	·	·				20.3	48	-22	8	5	2	2
		Travemünde	4	1.5	0.5	0.4	·	·	·	·	·	·	·	9.6	(1.0)	4.5	·	0.5	·	·	·	·	·	·	·	0.5	·	·	·	·	(1.0)				19.5	55	-16	7	3	2	4
	Ostsee	Dahmeshöved	16	2.1	·	0.8	0.5	·	·	·	·	·	1.3	4.7	0.2	0.9	·	0.7	·	·	·	·	·	·	·	·	·	·	·	·	0.4				12.6	40	-18	9	3	4	·
		Großenbrode	8	2.4	·	·	·	·	·	·	·	·	·	2.0	6.7	0.0	·	0.7	·	·	·	·	·	·	·	·	·	·	·	·	2.2				13.4	57	-10	5	4	2	1
		Marienleuchte	10	1.0	·	·	·	·	·	·	·	·	0.3	0.6	0.5	0.6	·	·	·	·	·	·	·	·	·	·	·	·	·	·	1.4				7.4	43	-16	6	3	2	1
		Lensahn	12	2.9	2.8	0.4	0.5	·	·	·	·	·	·	7.9	0.8	3.1	0.0	0.7	·	·	·	·	·	·	·	0.0	·	·	·	·	2.4				20.9	51	-20	9	5	3	2
		Schönberg i. Holst.	5	1.9	0.3	1.9	0.4	·	·	0.2	·	·	2.5	6.7	1.4	0.9	·	·	·	·	·	·	·	·	·	0.4	·	·	·	·	2.7				20.3	47	-23	11	6	2	2
		Eutin	40	3.9	4.6	1.4	0.7	·	·	·	·	·	2.3	11.4	2.3	5.2	0.2	·	·	·	·	·	·	·	·	0.7	·	·	·	0.1	7.5				40.3	93	-3	12	8	3	7
		Bornhöved	42	6.3	2.1	1.6	0.6	0.2	·	0.3	·	·	2.7	9.5	1.9	1.1	0.8	0.1	·	·	·	·	·	0.2	0.1	2.4	·	0.2	·	0.6	4.1				34.8	73	-13	18	9	5	3
		Sieversdorf	30	4.6	1.0	0.6	0.7	·	·	·	·	·	1.9	5.0	1.2	4.5	0.1	·	·	·	·	·	·	·	0.3	0.5	·	·	·	1.2	6.7				29.1	71	-12	13	8	4	4
		Kiel-Holtenau	17																																				
		Klein Waabs	35	4.2	1.5	3.0	1.1	·	·	·	·	·	2.7	9.1	0.8	3.8	·	0.0	·	·	·	·	·	·	0.2	0.6	·	·	·	·	6.2				33.2	83	-7	11	8	3	5
		Brebel	21	10.6	1.2	1.5	1.2	·	·	0.0	-	·	5.5	9.0	1.0	6.1	·	·	·	·	·	·	0.4	·	0.1	0.5	·	·	·	0.6	7.1				45.1	(115)	+6	13	9	4	6
		Schleswig	29	1.8	2.4	3.0	1.8	·	·	0.2	·	·	4.6	9.9	2.0	3.6	·	·	·	·	·	·	·	·	0.2	2.4	·	·	·	0.4	6.2				44.5	92	-4	13	10	3	5
		Norgaardholz	7	4.5	1.3	3.3	0.9	·	·	·	·	·	2.2	5.6	1.8	3.5	·	·	·	·	·	·	·	·	0.0	·	·	·	·	0.5	4.6				28.2	74	-10	10	8	3	3
		Flensburg	13	4.1	2.0	2.2	0.8	·	·	·	·	·	3.9	8.0	3.7	7.4	·	·	·	·	·	·	·	·	0.2	0.6	·	·	·	0.4	6.0				32.3	64	-18	12	8	3	5
Von der dänischen Grenze bis zur Elbe																																							
Schleswig-holsteinische Westküste	Nordsee	Westre	15																																				
		List	5	4.0	5.2	1.3	0.1	·	0.0	·	0.0	·	5.0	10.9	2.5	1.4	·	0.1	·	·	·	·	·	·	0.0	0.0	·	·	·	0.5	2.3				34.3	74	-2	11	8	4	1
		Klanxbüll	4																																				
		Westerland	6																																				
		Wyk (Bad)	5	2.1	0.1	1.3	0.2	·	·	·	·	·	2.8	8.0	2.0	0.6	·	·	·	·	·	·	·	·	·	0.1	·	·	·	0.3	3.1				21.2	49	-22	11	5	1	1
		Amrum	7	4.1	·	2.6	0.1	·	·	·	·	·	3.8	5.1	3.4	0.3	·	·	·	·	·	·	·	·	·	·	·	·	·	0.8	5.1				26.1	66	-14	9	6	·	·
		Bredstedt	10	5.1	0.3	2.0	·	·	·	·	·	·	4.0	7.5	3.0	1.6	·	·	·	·	·	·	·	·	0.4	0.8	·	·	·	1.2	3.3				30.4	71	-13	11	6	3	1
		Husum	14	5.8	0.6	2.1	0.1	·	·	·	·	·	3.8	8.2	4.4	1.4	·	·	·	·	·	·	·	·	·	0.6	·	·	·	1.1	3.1				33.0	72	-13	11	8	3	1
		Pellworm	1	8.1	0.1	1.1	0.3	·	·	·	·	·	3.4	6.4	3.6	1.1	·	·	0.1	0.2	0.6	0.2	·	0.1	·	0.1	·	0.1	·	1.2	3.1				32.2	84	-6	11	8	1	·
		Westerhever	1	1.2	0.1	·	0.6	·	·	·	·	·	2.1	5.2	3.1	0.2	·	·	·	·	·	·	·	·	·	·	·	·	·	·	4.2				24.6	69	-11	8	5	1	1

1938 — Tägliche Niederschlagshöhen in Millimetern, gemessen um 7 Uhr morgens — Februar

Flußgebiet		Ort	See-höhe m	1	2	3	4	5	6	7	8	9	10	11	12	13	14	15	16	17	18	19	20	21	22	23	24	25	26	27	28	29	30	31	Monatssumme mm	Monatssumme % d. Norm.	Abweichung v. d. Norm.	Zahl der Tage mit Niederschl. ≥0.1	Niederschl. ≥1.0	✳ ≥0.1	⊠
Schleswig-holsteinische Westküste	Eider	Rendsburg	7	(5.0)	.	0.7	0.4	.	0.1	0.1	.	.	3.9	8.1	3.2	2.7	.	0.1	.	.	.	.	.	.	0.2	1.4		.	.	1.8	6.8				37.5	76	11	14	8	3	3
		Erfde	14	6.4	.	0.7	0.3	.	.	.	.	.	5.5	5.1	4.4	1.3	.	0.2	.	.	.	.	0.4	.	.	1.6	.	.	.	.	7.0				32.1	73	12	11	7	4	6
		Eggebek	16	5.0	0.5	2.3	.	.	.	.	.	.	6.2	7.3	1.7	.	.	.	.	.	.	.	.	.	1.2	.	.	.	.	2.7	6.3				34.0	81	8	9	8	2	1
		Friedrichstadt	3	6.7	0.2	0.1	0.5	.	.	.	.	.	3.5	5.9	6.5	5.6	.	0.0	.	.	.	.	.	.	.	2.0	.	.	.	2.0	6.2				39.2	95	2	11	8	2	1
	Nordsee	Büsum	7	4.3	0.3	0.7	0.2	.	.	.	.	.	2.2	5.8	3.8	0.6	.	.	.	.	.	.	.	.	.	2.1	.	.	.	1.5	1.7				21.2	51	21	11	6	2	.
		Helse	2	5.1	0.3	4.1	0.7	.	.	.	.	.	1.6	7.0	(2.0)	0.4	.	0.9	.	.	.	.	0.1	.	.	0.3	.	.	.	0.5	2.8				25.8	72	10	12	5	.	.
		Gettorf	23	4.1	0.3	1.0	0.9	.	.	0.1	.	.	3.6	6.5	0.9	3.4	0.0	1.2	.	.	.	.	.	.	.	1.2	.	.	.	.	5.1				28.3	67	18	12	8	4	5
		Nortorf	31	5.2	1.7	1.0	0.5	.	.	0.2	.	.	2.5	9.4	2.0	3.0	0.2	0.0	.	.	.	.	.	.	.	1.8	.	.	.	.	6.9				34.4	72	13	12	9	4	2
		Albersdorf	45	8.2	0.4	0.8	1.3	0.1	.	0.1	.	.	3.1	6.7	3.4	4.8	.	.	.	.	.	.	0.3	.	0.2		1.2	.	.	0.7	4.9				36.8	80	9	15	8	2	7
Elbe																																								
Böhmische Elbe	Elbe	Albendorf	475	.	1.8	.	.	.	.	.	.	.	2.0	33.0	2.0	1.0	0.2	2.3	.	.	.	.	.	.	.	1.8	0.2	.	.	.	.				44.3			9	7	7	28
		Kudowa	388	0.0	0.3	0.1	0.3	0.4	.	.	.	.	0.1	14.8	2.1	1.3	1.1	4.3	.	.	.	.	.	0.0	.	1.2	0.0	.	.	.	.				26.0	70	-11	11	6	9	22
	Iser	Groß Iser	880	9.9	9.5	0.2	5.6	0.1	.	.	.	.	.	18.9	8.6	2.4	4.3	3.1	0.5	.	.	.	.	1.5	1.0	7.4	.	.	.	.	.				13.0	66	-37	14	11	12	28
		Hoffnungsthal	630																																					
	Moldau	Philippsreuth	920	4.3	2.0	3.4	2.0	.	.	.	.	.	.	35.0	2.0	11.4	3.2	6.4	0.7	9.0	.	.	.	.	0.1	.	.	.	.	.	.				80.0	107	+5	12	10	12	28
		Schachtenhaus	1155	6.7	.	(2.0)	.	.	.	.	.	.	1.4	39.4	3.2	11.8	14.1		.	0.0	.	.	.	.	.	.	.	.	.	.	.				78.6	70	-34	8	8	8	28
		Mähring	643	0.4	0.8	2.3	3.0	.	.	.	.	.	1.8	15.0	2.0	2.2	3.4	0.0	0.3	5.9	.	.	.	.	.	.	.	.	.	.	.				37.1	81	-9	11	8	9	15
	Eger	Voitsumra	635	2.0	1.7	4.3	1.5	0.3	.	.	.	.	3.2	34.7	0.7	5.3	3.1	1.2	.	3.1	.	.	.	.	.	0.4	.	.	.	.	0.5				62.0	98	-1	14	10	12	23
		Marktleuthen	555	2.8	1.3	3.5	1.3	0.5	0.2	.	.	.	3.2	15.1	1.5	5.3	2.8	1.1	1.6	4.5	.	.	.	.	.	0.5	.	.	.	.	0.2				45.4	100	0	16	12	12	20
		Wunsiedel	538	2.5	1.5	3.7	0.8	.	.	.	.	.	3.8	23.8	0.7	5.4	3.6	1.5	.	2.8	.	.	.	.	.	0.0	0.0	.	.	.	0.2				50.3	91	-5	12	9	11	24
		Kösseine	940	7.0	2.2	4.5	1.6	.	.	.	0.3	0.5	9.5	33.1	5.1	9.5	6.0	1.8	.	3.0	0.0	.	.	.	.	.	.	.	.	.	.				84.1	117	+12	13	11	11	28
		Schirnding	470	0.5	0.6	1.0	1.6	0.0	.	.	.	.	0.9	9.8	0.4	2.7	7.5	2.7	0.0	2.5	0.3	0.0	.	.	.	.	.	.	.	.	.				30.2	92	-3	11	7	11	11
		Pechbrunn	546	1.2	1.5	1.0	2.7	0.1	.	.	.	.	1.8	19.5	1.3	6.4	3.0	1.7	.	1.0	.	.	.	.	.	0.1	.	.	.	.	1.0				42.3	82	-10	14	12	11	20
		Maiersreuth	550	0.6	0.4	2.2	1.4	1.6	.	.	.	.	1.2	8.2	0.5	1.0	7.1	1.5	0.1	1.5	2.4	.	.	.	.	.	.	.	.	.	0.2				27.9	80	-7	15	9	12	21
		Aschberg	740	2.5	1.6	0.6	7.2	.	.	.	.	.	2.6	10.3	6.6	4.2	8.5	9.6	0.2	3.9	.	.	.	.	.	1.3	.	.	.	.	.				59.1	77	-18	13	11	12	28
Mulde bis Reichsgrenze	Elbe	Hinterhermsdorf	367	.	0.7	.	3.9	.	0.1	.	0.2	.	1.0	29.6	1.6	3.2	2.3	3.9	.	0.2	.	.	.	0.2	.	4.4	0.2	.	.	.	.				51.5	86	-8	14	8	7	22
		Schandau	123	.	0.2	.	1.6	.	.	.	.	.	0.1	13.6	1.8	2.9	1.8	4.8	.	.	.	.	.	.	.	1.4	.	.	.	.	.				28.2	64	-16	9	7	6	9
	Gottleuba	Oelsen	552	0.0	.	0.3	0.4	.	.	.	0.3	0.1	1.5	10.1	2.5	2.1	4.3	2.5	.	.	.	.	.	0.2	.	2.4	.	.	.	.	.				27.2	58	-20	12	7	9	19
		Gottleuba	337	0.0	0.1	.	1.0	.	.	.	0.1	.	0.1	17.3	4.6	1.3	5.9	8.8	.	.	.	.	.	.	.	2.4	.	.	.	.	.				41.6	92	-3	10	7	6	18
		Markersbach	357	.	.	.	2.0	.	.	.	0.2	.	0.2	14.0	2.0	2.3	5.0	6.7	.	.	.	.	.	.	.	2.3	0.0	.	.	.	.				34.7	81	-8	9	7	8	19
	Weiss. bis Gottleuba	Bischofswerda	284	0.1	0.7	.	0.4	.	.	.	0.1	.	1.6	17.0	0.1	4.0	2.5	3.4	.	.	0.1	.	.	.	.	1.7	.	.	.	.	.				32.2	55	-27	12	6	5	18
		Stolpen	255	0.3	.	.	0.8	.	.	.	.	.	0.2	13.3	0.2	2.6	0.9	2.8	.	.	.	.	.	.	.	1.2	.	.	.	.	.				22.3	37	-38	9	4	5	6
		Altenberg	735	.	0.4	0.2	1.4	.	.	0.0	0.0	0.0	0.7	32.8	5.3	5.2	3.8	1.4	.	0.3	.	.	.	0.5	.	3.3	.	.	.	.	.				55.3	61	-35	12	7	7	28
	Weisseritz	Kipsdorf	544	.	.	0.0	2.3	0.0	0.1	.	.	.	2.0	33.2	1.6	1.3	3.1	6.4	0.0	0.3	.	.	.	0.2	1.1	0.8	0.2	.	.	.	.				58.7	93	-4	6	7	14	21
		Wendischcarsdorf ×	323	.	2.8	.	0.9	.	.	.	0.0	.	2.5	22.4	0.5	2.9	5.1	3.4	.	0.0	.	.	.	0.0	.	2.1	.	.	.	.	.				42.6	93	-3	9	7	7	17
		Rabenau	251	.	.	.	0.5	.	.	.	.	.	2.0	19.0	1.0	2.0	6.8	6.3	.	.	.	.	.	.	.	0.5	.	.	.	.	.				38.1	109	+3	8	6	5	8
	Elbe	Dresden (Flugh.)	127	.	0.5	0.0	0.4	.	.	.	.	.	0.4	16.1	0.8	0.2	1.3	3.0	.	.	.	.	.	0.1	.	0.9	.	.	.	.	.				23.7	68	-11	10	3	4	2
		Wahnsdorf	246	0.0	0.5	0.1	0.3	.	.	.	0.0	.	0.1	6.0	1.0	0.3	1.8	2.6	.	0.0	0.0	0.0	.	0.1	.	0.6	.	.	.	.	.				13.4	39	-21	11	4	4	9
	Triebisch	Grillenburg	377	.	0.7	0.0	0.7	.	.	.	0.1	.	1.8	14.0	0.5	1.0	6.8	5.7	.	0.2	0.1	.	0.1	0.5	.	1.4	0.1	0.1	0.1	.	.				33.9	75	-11	17	6	9	18
		Tanneberg	250	0.0	0.1	.	0.3	.	.	.	0.1	.	1.4	11.8	0.3	1.0	5.6	4.4	.	0.1	.	.	.	0.4	.	0.4	.	.	.	.	.				25.9	74	-9	12	5	5	11
	E.	Meißen	105	0.1	0.5	0.2	0.3	.	.	.	.	.	0.6	13.7	0.9	0.6	2.9	4.1	.	0.0	.	.	.	0.2	.	0.6	.	.	.	.	.				24.7	71	-10	12	3	7	3
		Wutzschwitz	149	.	1.1	.	0.4	.	.	.	.	.	2.6	21.0	1.5	8.1	4.2	.	.	.	.	.	.	0.3	0.6	0.2	.	.	.	.	.				40.0	89	-5	10	6	6	9
	Döllnitz	Riesa-Gröba	100	.	0.2	0.0	0.0	.	.	.	.	.	1.5	11.1	0.0	0.4	1.7	2.8	0.2	0.0	.	.	.	0.0	0.0	0.5	.	.	.	.	.				18.4	59	-13	8	4	4	5
		Hubertusburg	180	.	0.7	.	3.8	.	.	.	.	.	3.3	11.8	0.7	1.9	3.2	8.3	.	.	.	.	.	.	.	0.4	.	.	.	.	.				29.6	82	-6	9	6	5	6
		Oschatz	144	.	0.9	0.1	0.5	.	.	.	.	.	2.3	13.0	1.1	6.1	3.4	2.4	.	.	.	.	.	.	.	.	.	.	.	.	.				29.8	76	-9	9	6	3	4
	E.	Reudnitz	153	.	0.3	0.3	0.8	.	.	.	.	.	3.0	15.0	0.2	2.6	4.5	4.3	0.1	.	.	.	.	0.5	.	0.7	.	.	.	.	.				32.3	81	-8	12	5	6	4

× Karsdorf

1938 **Tägliche Niederschlagshöhen in Millimetern, gemessen um 7 Uhr morgens** *Februar*

Flußgebiet		Ort	Seehöhe m	1	2	3	4	5	6	7	8	9	10	11	12	13	14	15	16	17	18	19	20	21	22	23	24	25	26	27	28	29	30	31	Monatssumme mm	Monatssumme % d. Norm.	Abweichung v. d. Norm.	Zahl der Tage mit Niederschl. ≥0.1	Niederschl. ≥1.0	✳ ≥0.1	⊠
Mulde bis Reichsgrenze	Elbe	Torgau	86	·	·	·	0.1	·	·	·	·	·	4.7	13.6	·	2.9	2.2	2.2	·	·	·	·	·	·	·	·	·	·	·	·	·				25.7	83	- 5	6	5	3	4
		Schmiedeberg (Bad)	92	·	0.3	·	1.3	·	·	·	·	·	6.1	10.1	·	4.7	4.8	4.1	·	·	·	·	·	·	·	·	·	·	·	·	·				(25.4)	67	-13	7	6	3	8
	Schwarze Elster	Kamenz	182	0.1	0.3	0.2	1.0	·	·	·	·	·	1.5	16.4	·	2.0	2.9	3.1	·	·	·	·	·	0.0	·	1.8	·	·	·	·	·				29.3	64	-17	10	7	4	9
		Lautawerk	121	·	·	·	0.0	·	·	·	·	·	1.3	12.4	0.0	3.4	0.8	3.4	0.1	·	·	·	·	0.0	·	0.9	·	·	·	·	·				23.7	77	- 7	8	4	4	6
		Annahütte	144	·	·	·	1.4	·	·	·	·	·	2.1	9.9	·	5.3	5.9	4.0	·	·	·	·	·	·	·	2.6	·	·	·	·	·				31.2	92	- 3	7	7	4	10
		Elsterwerda	90	·	·	0.0	0.8	0.1	·	·	·	·	0.7	8.3	·	2.4	1.6	3.9	·	·	·	·	·	·	·	0.4	·	·	·	·	·				18.2	59	-13	8	4	5	2
		Pulsnitz	287	1.1	1.1	0.2	1.0	·	·	·	·	·	1.0	15.7	0.1	2.8	4.8	3.8	·	·	·	·	·	·	·	2.1	·	·	·	·	·				33.7	56	-26	11	9	7	16
		Kroppen	109	·	0.0	·	0.3	·	·	·	·	·	2.9	12.8	·	1.6	1.6	2.6	·	·	·	·	·	·	·	0.8	·	·	·	·	·				22.6	67	-11	7	5	5	4
		Radeberg	230	·	2.2	·	1.7	·	·	·	·	·	0.2	16.5	0.3	3.4	1.9	6.8	·	·	·	·	·	·	·	1.6	·	·	·	·	·				34.6	69	-15	9	7	6	5
		Radeburg	244	·	0.4	0.0	0.3	·	·	·	·	·	0.0	10.9	0.0	1.7	1.2	4.2	·	0.0	·	·	·	0.2	0.0	1.0	·	·	·	·	·				20.8	52	-19	9	5	9	15
		Großenhain	120	0.0	0.4	0.0	0.8	·	·	·	0.0	·	1.1	8.0	0.3	·	0.3	1.1	0.1	·	·	·	·	·	·	0.6	·	·	·	·	·				12.7	34	-24	9	3	(5)	4
		Tiefenau	94	·	·	0.1	0.4	·	·	·	·	·	1.6	9.8	0.2	0.6	1.8	1.0	0.2	·	·	·	·	0.2	0.0	0.4	·	·	·	·	·				16.3	48	-18	11	4	7	6
		Dobrilugk	95	·	·	·	1.6	·	·	·	·	·	2.8	14.3	·	3.2	2.3	1.4	0.0	·	·	·	·	·	0.0	0.0	·	·	·	·	·				25.6	73	- 9	6	6	3	9
		Krassig	95	·	0.2	·	0.2	·	·	·	·	·	2.3	5.7	·	6.7	1.2	·	·	·	·	·	·	·	·	·	·	·	·	·	0.1				16.4	51	-16	7	4	2	10
		Glücksburg	84	·	·	·	0.8	·	·	·	·	·	·	11.2	·	0.6	1.1	2.1	·	·	·	·	·	·	·	·	·	·	·	·	·				15.8	49	-16	5	3	3	3
		Uebigau	84	0.1	0.0	0.5	0.4	·	·	0.0	0.0	·	2.5	9.8	0.8	0.1	4.9	2.9	·	·	·	·	·	0.0	0.0	0.2	·	·	·	·	0.0				22.2	74	- 8	10	4	5	5
		Annaburg	76	·	0.3	0.1	0.4	·	·	·	0.0	·	2.4	7.7	0.2	2.3	1.7	3.7	0.3	·	·	·	·	·	·	·	·	·	·	·	0.0				19.1	62	-12	10	5	5	(5)
	Elbe	Zahna	92	·	1.0	·	0.5	·	·	0.1	·	·	4.3	14.6	·	4.7	1.5	5.6	·	·	·	·	·	·	·	0.2	·	·	·	·	·				32.5	88	- 5	9	6	5	12
		Griebo	86	0.5	·	1.1	0.9	0.1	·	·	·	0.1	3.2	11.1	0.1	5.0	1.7	3.5	0.1	0.2	·	·	·	·	·	0.1	·	0.1	·	·	0.2				28.0	82	- 6	16	6	5	6
		Radis	97	0.3	0.5	·	0.5	·	·	·	·	·	3.5	12.0	·	4.1	3.2	·	·	·	·	·	·	·	·	·	·	·	·	·	·				24.1	71	-10	7	4	3	(5)
Mulde	Zwickauer Mulde	Muldenberg (Talsp.)	703	1.7	1.6	0.3	5.4	0.1	·	·	·	·	2.2	13.2	6.2	7.3	7.4	5.8	0.2	2.9	·	·	·	0.0	·	1.7	3.0	·	·	·	0.1				56.1	70	-24	15	11	9	24
		Carlsfeld	824	2.2	1.9	0.5	6.7	·	·	·	·	·	3.1	26.5	5.3	7.1	6.0	5.8	0.1	2.5	·	·	·	0.1	·	1.4	·	·	·	·	0.0				69.2	79	-19	14	11	14	23
		Eibenstock	643	0.6	3.2	0.3	2.6	·	·	·	·	·	4.5	15.9	3.2	5.0	5.1	6.6	0.2	2.8	·	·	·	0.2	·	1.6	·	·	·	·	·				48.8	100		14	9	14	21
		Aue	349	0.0	0.0	0.1	2.7	·	·	·	·	·	1.7	17.8	0.6	3.0	3.1	4.4	·	2.5	·	·	·	·	·	0.9	·	·	·	·	·				36.8	74	-13	10	7	9	10
		Johanngeorgenstadt	750	1.8	1.0	1.5	5.8	0.2	0.1	0.0	0.1	0.0	2.8	23.5	4.2	5.8	5.2	1.4	0.0	2.4	0.0	0.0	0.0	0.0	0.0	1.0	0.0	·	·	·	0.0				57.0	49	-59	16	12	9	28
		Rittersgrün	680	0.0	1.3	0.7	3.3	1.1	·	·	·	·	1.6	20.9	6.1	4.5	3.4	3.7	0.0	2.5	·	·	·	·	·	0.0	·	·	·	·	·				49.1	65	-27	11	9	10	24
		Schwarzenberg	523	0.3	·	0.1	3.1	0.0	·	·	·	·	0.7	21.2	3.7	2.9	3.4	2.0	·	3.4	·	·	·	·	·	1.6	·	·	·	·	·				42.1	75	-14	10	8	6	12
		Neustädtel	465	0.5	0.1	0.9	3.5	·	·	0.1	·	·	1.9	19.3	1.3	2.6	5.2	3.1	·	2.4	·	·	·	0.2	0.1	1.2	0.1	·	·	·	·				42.5	79	-11	16	9	13	18
		Zwickau	305	0.0	0.0	0.1	1.9	·	·	·	·	·	1.1	7.4	0.7	1.0	2.9	2.3	·	1.3	·	·	·	0.1	·	0.9	·	·	·	·	0.0				19.7	56	-15	11	7	6	11
		Glauchau	255	·	·	·	3.2	·	·	·	·	·	0.8	8.0	·	2.0	5.2	3.8	·	0.5	·	·	·	0.6	·	0.3	0.9	·	·	·	·				25.3	72	-10	10	5	7	13
		Penig	204	·	1.4	0.0	2.4	·	·	·	·	·	1.3	15.3	1.2	3.1	3.2	3.8	·	0.2	·	·	·	0.3	·	1.2	·	·	·	·	0.2				33.6	80	- 8	12	9	8	6
		Stollberg	420	0.4	·	·	2.8	·	·	·	·	·	1.8	15.3	1.2	1.4	5.9	8.8	·	·	·	·	·	0.8	·	3.8	·	·	·	·	0.3				42.5	76	-13	11	8	8	9
		Chemnitz (Flugh.)	356	0.0	0.0	·	1.4	·	·	·	·	·	2.1	14.4	0.2	1.7	3.0	1.9	0.0	0.4	·	·	·	0.0	0.0	0.4	·	·	·	·	0.0				24.9	51	-24	9	6	6	8
		Rochlitz	166	0.2	1.1	0.0	0.8	·	·	·	·	·	2.3	19.9	0.6	2.4	2.3	4.1	·	0.2	·	·	·	0.2	·	0.4	·	·	·	·	·				34.5	82	- 7	12	6	6	(3)
	Freiberger Mulde	Rechenberg	570	0.2	0.2	0.1	3.1	·	·	·	·	·	4.0	36.2	2.8	3.6	4.3	12.1	·	1.1	·	·	·	·	·	5.0	·	·	·	·	·				72.7	148	+24	12	9	11	23
		Mönchenfrei	541	0.2	0.4	0.1	2.2	·	·	·	0.1	·	1.6	31.6	1.5	3.6	7.0	7.2	·	1.0	·	·	·	0.3	·	2.7	·	·	·	·	·				60.1	95	- 3	14	9	12	19
		Muldenhütten	351	·	0.6	·	0.7	·	·	·	·	·	1.0	36.2	0.8	1.2	6.0	5.6	·	0.2	·	·	·	0.4	·	1.7	·	·	·	·	·				54.2	89	- 7	11	6	10	18
		Frauenstein	640	0.5	0.5	·	2.1	·	·	·	·	·	1.0	20.0	5.2	2.9	6.8	8.8	·	·	·	·	·	0.2	·	3.1	·	·	·	·	·				51.1	85	- 9	11	8	8	18
		Roßwein	201	0.8	0.4	·	0.2	·	·	·	0.0	·	3.4	15.3	0.8	0.5	3.0	7.2	·	·	·	·	·	0.2	0.0	0.6	·	·	·	·	·				32.4	74	-12	11	4	8	9
		Hainichen	319	0.3	0.9	0.0	1.5	·	·	·	0.0	·	2.0	26.3	0.5	3.0	3.9	5.3	·	·	·	·	·	0.6	·	1.5	·	·	·	·	·				45.8	82	-10	11	7	8	18
	Zschopauer Mulde	Fichtelberg	1213	1.5	2.1	1.0	3.1	0.1	·	·	·	·	1.0	7.2	4.3	2.0	6.3	5.3	0.3	4.6	·	·	·	·	·	1.8	·	·	·	·	·				41.5	60	-27	14	12	13	23
		Annaberg	657	0.4	·	0.1	3.0	·	·	·	·	·	1.7	16.7	2.3	4.9	4.6	2.4	0.1	3.0	·	·	·	0.0	·	0.7	·	·	·	·	·				40.5	76	-12	12	8	10	20
		Schmalzgrube	604	1.8	·	1.1	1.7	·	·	·	·	·	1.6	16.3	2.3	1.5	3.8	3.9	0.1	·	·	·	·	·	·	6.6	·	·	·	·	·				41.7	80	-10	11	10	10	12
		Jöhstadt	789	0.1	0.1	0.0	2.1	0.1	·	·	0.0	·	0.6	26.4	5.5	2.3	3.1	2.3	·	3.3	·	·	·	·	0.8	2.4	·	·	·	·	·				49.6	101	+1	13	8	11	19
		Reitzenhain	770	0.0	·	0.0	5.5	·	·	·	·	·	2.8	25.7	2.9	3.7	3.0	3.3	·	1.1	·	·	·	·	·	1.9	·	·	·	·	·				79.9	73	-18	9	9	7	25
		Schönbrunn	400	0.4	0.2	0.4	1.3	·	·	0.0	0.2	0.0	2.6	18.5	1.8	1.6	3.7	8.2	0.0	2.8	0.1	0.0	0.0	0.1	0.1	1.4	0.1	0.1	0.1	0.0	0.0				43.7	84	- 8	19	9	10	20
		Thum	520	0.6	0.1	2.4	2.9	·	·	·	0.1	·	2.3	23.5	3.7	4.0	4.0	7.9	·	2.2	·	·	·	0.2	·	1.9	·	·	·	·	·				55.8	103	+2	14	10	11	16

1938 **Tägliche Niederschlagshöhen in Millimetern, gemessen um 7 Uhr morgens** Februar

Flußgebiet		Ort	See-höhe m	1	2	3	4	5	6	7	8	9	10	11	12	13	14	15	16	17	18	19	20	21	22	23	24	25	26	27	28	29	30	31	Monatssumme mm	% d. Norm.	Abweichung v. d. Norm.	Zahl der Tage mit Niederschl. ≥0.1	≥1.0	≥0.1	☒
Mulde	Zschopauer Mulde	Zschopau	380	0.0	.	.	2.1	.	.	.	.	.	1.5	27.2	0.9	1.1	4.5	7.7	.	0.9	0.1	.	.	.	.	2.2	.	.	.	.	.				47.7			10	7	8	12
		Neuhausen	538	.	0.5	.	4.1	.	.	0.0	.	.	1.0	29.3	4.2	3.8	5.4	14.3	.	0.3	.	.	.	.	.	3.2	.	.	.	.	.				66.1	102	+1	10	8	9	28
		Deutscheinsiedel	726	.	.	0.0	3.9	.	.	.	.	.	3.2	23.3	2.3	3.0	4.8	6.6	.	3.2	.	.	.	.	.	2.3	.	.	.	.	.				52.6	91	- 5	9	9	10	28
		Kriegwald	745	0.0	.	0.9	4.0	0.3	.	.	.	.	2.2	22.2	5.0	5.2	4.2	7.0	.	1.2	.	.	.	.	.	2.5	.	.	.	.	.				54.7	71	-22	11	9	11	28
		Dörnthal	580	0.1	.	0.5	0.0	0.0	.	.	.	.	1.3	10.7	0.7	3.1	4.3	9.6	.	0.4	.	.	.	.	.	1.1	.	.	.	.	.				31.8	69	-14	10	6	8	9
		Lengefeld	606	.	.	1.4	1.9	.	.	.	.	.	2.0	17.5	1.2	1.8	2.5	10.1	.	1.1	.	.	.	.	.	7.1	.	.	.	.	.				46.6	74	-16	10	10	10	19
		Eppendorf	432	0.1	.	.	2.7	.	.	.	.	.	1.2	24.6	1.4	3.8	3.0	7.6	.	1.0	.	.	.	.	.	2.3	.	.	.	.	.				47.7	95	- 2	10	9	8	14
		Flöha	272	.	0.3	.	2.0	.	.	.	.	.	3.0	23.3	2.6	1.8	1.3	5.0	.	.	.	.	.	.	.	1.5	.	.	.	.	.				40.7	81	- 9	9	8	6	9
		Kriebstein (Talsp.)	212	0.2	0.4	0.0	0.9	.	.	.	0.0	.	1.6	24.1	0.6	1.8	4.9	5.5	.	.	.	.	.	0.5	.	1.6	.	.	.	.	.				42.1	88	- 6	11	6	6	17
	Fr. M.	Seidewitz	175	0.3	.	.	.	.	.	.	.	.	3.0	12.8	.	4.1	6.3	1.5	.	.	.	.	.	.	.	1.4	.	.	.	.	.				24.4	82	- 7	7	6	5	16
	Vereinigte Mulde	Grimma	180	0.3	0.4	0.1	0.6	0.0	.	.	0.0	.	3.4	14.2	0.3	2.6	2.3	1.3	.	.	.	.	.	0.0	0.0	.	.	.	.	.	.				25.5	64	- 14	10	5	4	4
		Wurzen	117	0.4	0.2	0.0	1.2	.	.	.	.	.	5.1	11.0	.	3.9	0.2	0.1	.	.	.	.	.	0.0	.	0.3	.	.	.	.	0.0				22.1	44	-28	9	4	5	7
		Eilenburg	100	0.1	0.0	.	1.2	.	.	.	.	0.0	2.5	14.9	0.1	3.7	3.5	2.5	.	.	.	.	.	.	.	1.2	.	.	.	.	0.0				29.7	90	- 3	9	7	6	3
		Tornau	115	0.9	0.3	0.3	1.2	.	.	.	.	.	4.4	13.6	.	8.1	5.3	4.2	.	0.4	.	.	.	.	.	0.3	.	.	.	.	1.0				40.0	121	+7	12	7	4	5
		Werbelin	107	0.3	0.1	.	0.3	.	.	.	0.1	.	2.7	13.0	2.5	1.7	6.1	2.5	.	0.4	.	.	.	.	.	0.3	.	.	.	.	0.3				30.3	117	+ 4	13	6	6	16
		Jeßnitz	75	0.7	0.6	0.1	0.7	.	.	.	.	.	.	5.6	0.5	2.0	2.8	1.4	0.0	0.0	.	.	.	.	0.0	0.2	.	.	.	.	0.2				18.3	61	-12	12	5	5	4
		Dessau	57	0.5	0.7	0.0	0.9	.	.	.	.	.	1.9	6.9	0.1	3.6	0.5	0.3	0.0	0.0	.	.	.	.	0.0	0.2	.	.	.	.	0.2				15.8	51	-15	11	3	5	7
E.	E.	Aken	55	1.0	1.5	.	0.7	.	.	.	.	.	1.7	7.4		1.7	1.5	1.0	0.1	0.1	.	.	.	.	.	0.1	.	.	.	.	0.1				16.9	56	-13	12	7	4	3
Saale	Loquitz bis Quelle	Waldstein	879	3.0	1.0	4.0	3.0	0.2	.	.	.	1.2	6.4	25.0	1.2	9.5	1.9	0.6	.	1.8	.	.	.	.	.	.	.	.	.	.	2.7				61.5	80	-15	14	12	13	28
		Münchberg	536	4.6	1.5	3.3	2.8	.	.	.	.	.	7.2	21.4	1.1	3.0	6.7	0.8	.	2.5	.	.	.	.	.	.	.	.	.	.	0.1				55.0	79	-15	12	10	9	25
		Schönwald	690	1.7	1.8	2.0	1.5	0.2	0.7	.	.	0.1	0.8	11.8	0.8	14.3	5.2	1.5	0.2	4.4	.	.	.	.	.	0.7	.	.	.	.	.				48.2	120	+8	16	9	12	23
		Heinersberg	570	0.8	0.7	1.9	1.1	0.1	.	.	.	.	0.8	8.5	0.5	6.8	2.7	1.3	.	2.8	.	.	.	.	.	0.3	0.0	.	.	.	.				28.3	93	- 2	13	7	12	19
		Hof	476	0.6	1.8	0.8	1.1	0.0	.	.	.	.	1.1	13.7	2.3	4.8	3.1	1.6	.	3.0	.	0.0	.	0.3	.	0.4	.	.	.	.	.				34.6	87	- 5	13	9	11	19
		Gefell	563	0.5	1.4	1.0	0.5	0.1	.	.	.	.	1.9	9.5	1.3	4.8	5.3	4.1	0.1	2.6	.	.	.	.	0.2	2.1	.	.	.	.	0.1				35.5			16	10	12	17
		Rodeck	700																																					
		Blankenberg	498	3.2	1.7	1.4	0.3	0.1	0.0	.	.	.	2.7	12.1	1.7	5.6	5.7	2.6	0.7	2.0	.	.	0.1	0.4	0.0	0.7	0.1	.	.	.	0.1				41.8	95	-2	18	10	15	17
		Saaletalsperre	412	0.5	6.8	.	0.0	.	.	.	.	.	0.5	8.6	1.0	3.7	11.5	4.4	0.0	2.9	.	.	.	0.2	.	0.7	.	.	.	.	.				34.8	94	-2	11	6	9	6
		Schleiz	440	0.1	0.2	0.2	0.2	.	.	.	.	.	0.3	4.2	2.2	5.3	4.9	1.5	.	1.3	.	.	.	0.5	.	0.9	.	.	.	.	.				21.8	70	-9	13	6	9	16
		Ziegenrück	330	0.1	0.2	0.3	0.2	0.0	.	.	.	.	0.1	8.0	1.0	6.8	8.6	2.3	0.3	5.4	.	.	.	.	.	1.4	.	.	.	.	.				34.7	124	+7	13	7	10	17
	Loquitz	Obernеuhüttendorf	500	6.2	3.0	0.6	0.6	0.0	0.0	.	.	.	4.5	16.6	1.0	6.0	15.0	5.2	0.8	5.5	0.1	0.0	.	0.5	0.0	1.0	.	.	.	.	.				66.6	133	+17	15	10	13	21
		Schmiedefeld	756	6.0	2.9	0.9	0.4	.	.	.	.	.	3.2	15.1	1.4	4.7	11.7	2.6	0.4	5.1	0.1	.	.	0.1	.	0.9	.	.	.	.	.				55.5	93	- 4	15	9	12	22
		Probstzella	343	3.6	2.1	0.0	0.0	.	.	.	.	.	1.6	12.2	0.7	3.3	1.56	6.1	0.8	4.9	.	0.0	.	0.3	.	1.0	.	.	.	.	0.0				51.8	136	+14	12	9	8	17
		Ruppersdorf	550	6.3	4.1	0.1	0.3	.	.	0.1	.	.	0.8	8.9	3.4	11.2	10.5	2.3	1.4	.	.	.	.	0.3	0.7	.	.	.	.	.				52.4	138	+14	14	8	9	21
		Leutenberg	295	1.4	.	.	.	.	.	.	.	.	0.5	8.7	0.9	5.0	16.7	5.6	0.3	4.7	.	2.0	.	.	.	.	.	.	.	.	.				45.8	143	+14	10	7	7	12
	S.	Eyba	550	0.3	0.4	0.3	0.3	.	.	0.1	0.1	.	0.6	8.1	1.1	7.5	11.2	3.7	0.5	5.6	0.1	0.1	0.1	0.3	0.2	0.6	.	.	.	.	.				41.7	139	+12	20	6	15	19
	Schwarza	Großbreitenbach	648	5.6	4.1	2.7	0.7	.	.	.	.	.	6.1	25.7	0.8	8.2	12.4	3.5	0.9	3.7	.	.	.	.	.	.	.	.	.	.	.				75.4	105	+3	12	9	8	20
		Neuhaus a. R.	835	6.5	5.1	0.3	0.7	0.1	0.0	.	.	0.3	3.4	21.8	1.9	2.4	13.5	3.5	0.8	4.4	0.1	0.1	0.1	0.3	0.1	0.4	0.0	.	.	.	0.7				67.0	86	-11	21	9	11	28
		Pennewitz	465	3.3	0.0	1.4	.	.	.	.	.	.	2.9	13.1	1.1	2.9	12.4	3.2	0.8	5.7	.	.	.	.	.	.	.	.	.	.	.				46.8	104	+2	10	9	9	17
		Blankenburg	226	.	0.1	0.0	0.3	.	.	.	.	.	0.7	6.3	0.5	2.2	10.3	2.4	0.2	4.8	.	.	.	0.1	0.1	0.3	0.0	.	.	.	.				27.7	115	+4	13	5	11	17
	Ilm bis Schwarza	Remda	320	0.4	0.2	1.1	0.1	.	.	.	.	.	0.2	8.2	0.2	5.6	6.9	3.3	0.1	4.6	.	.	.	.	.	0.2	.	.	.	.	.				31.1	124	+6	13	6	9	17
		Friedebach	300	.	.	1.1	0.0	0.1	0.1	.	0.1	.	0.1	5.8	4.9	6.2	8.7	3.0	0.1	2.9	0.1	0.0	0.2	0.1	0.1	0.6	0.2	0.2	0.2	.	.				34.8	139	+10	20	7	8	18
		Hummelshain	310	.	0.8	.	.	.	.	.	.	.	0.8	6.7	0.7	4.8	12.7	5.8	0.2	3.5	.	.	.	.	.	1.5	.	.	.	.	.				37.5	134	+10	10	6	8	18
		Drößnitz	420	.	.	.	.	.	.	.	.	.	0.9	7.6	.	4.3	11.3	3.2	.	3.0	.	.	.	.	.	0.9	.	.	.	.	.				31.2	108	+2	7	5	6	16
		Stadtroda	260	.	0.7	.	.	.	.	.	.	.	0.3	6.1	0.4	2.9	11.9	5.7	0.0	2.4	.	.	.	.	.	0.8	.	.	.	.	.				31.2	104	+1	9	5	6	11
		Jena	155	.	2.5	.	.	0.0	.	.	.	.	0.8	10.8	0.8	2.9	10.6	2.2	.	2.6	.	.	0.0	.	.	0.4	.	.	.	.	.				33.6	116	+5	9	6	5	16
		Wetzdorf	328	0.3	1.4	0.2	0.0	.	.	.	.	.	1.3	11.2	0.5	7.5	1.2	2.8	0.3	3.1	.	.	.	.	0.0	0.1	0.0	.	.	.	.				30.4	95	- 2	12	7	10	16
	L	Schmücke	910	7.2	1.4	2.6	2.7	-	.	.	.	.	7.4	23.0	2.8	20.3	17.8	6.8	1.8	1.4	.	.	.	.	.	0.2	.	.	.	.	.				95.4	92	-9	13	12	11	28

1938

Tägliche Niederschlagshöhen in Millimetern, gemessen um 7 Uhr morgens

Februar

R. f. W. Deutsch. Meteorol. Jahrb. 1938. III.

Flußgebiet		Ort	Seehöhe m	1	2	3	4	5	6	7	8	9	10	11	12	13	14	15	16	17	18	19	20	21	22	23	24	25	26	27	28	29	30	31	Monatssumme mm	Monatssumme % d. Mittels	Abweichung v. d. Norm.	Zahl der Tage mit Niederschl. ≧0.1	Zahl der Tage mit Niederschl. ≧1.0	Zahl der Tage mit ✳ ≧0.1	Zahl der Tage mit ▦
Saale	Ilm	Ilmenau	500	3.8	3.7	1.8	0.7	·	·	·	·	·	4.8	16.2	0.4	4.9	16.3	6.0	1.0	4.5	·	·	·	·	·	0.3	·	·	·	·	0.0				62.6	118	+10	13	10	12	20
		Stadtilm	376	·	·	1.3	·	·	·	·	·	·	·	7.4	0.5	6.5	16.4	4.7	0.3	5.7	·	·	·	·	·	0.6	·	·	·	·	·				43.4	109	+20	9	6	9	17
		Tiefborn	308	·	2.3	1.1	·	·	·	·	·	·	3.1	10.5	1.9	0.6	14.3	5.6		4.1	·	·	·	·	·	·	·	·	·	·	·				51.3	160	+19	9	9	7	18
		Weimar	222	·	2.3	·	0.1	·	·	·	·	·	·	0.6	1.2	7.5	7.6	3.7	0.8	3.9	·	·	·	·	·	0.5	·	·	·	·	·				36.5	126	+8	11	7	8	17
		Apolda	200	·	2.3	·		·	·	·	·	·	3.3	10.1	2.0	3.5	5.9	3.0	·	2.7	·	·	·	·	·	·	·	·	·	·	0.4				32.6	112	+4	9	8	5	(15)
	Ö.	Kösen (Saalhäuser)	126	·	1.1	·		·	·	·	·		4.8	14.0	·	·	10.2	3.2	·	0.8	·	·	·	·	·	·	·	·	·	·	·				34.1	122	+6	6	5	4	11
	Unstrut	Dingelstädt	336	2.0	2.1	1.0	1.2	·	·	·	·	0.2	2.6	16.3	0.3	2.0	1.0	2.1	0.3	2.0	·	·	·	·	·	·	·	·	·	·	0.4				40.5	119	+10	14	10	10	16
		Keula	423	1.0	2.0	0.5	0.2	·	·	·	·	·	2.2	11.1	2.5	4.6	4.9	2.4	·	1.3	·	·	·	·	·	·	·	·	·	·	0.1				38.8			12	9	6	15
		Eigenrieden	480	0.2	0.1	2.1	1.1	·	·	·	·	·	2.1	20.3	4.1	4.3	0.6	1.0	0.2	2.1	0.2	·	·	·	0.1	0.0	·	·	·	·	0.4				40.1	114	+14	15	8	13	19
		Mühlhausen	225	0.2	2.1	0.4	0.3	·	·	·	·	·	3.2	14.0	1.3	2.0	0.1	1.2	0.2	2.1	·	·	·	·	·	·	·	·	·	·	0.1				28.6	113	+10	13	1	6	9
		Langensalza	185	0.4	1.1	·	·	·	·	·	·	·	1.4	6.1	0.1	3.1	2.9	0.9	·	2.0	·	·	·	·	·	·	·	·	·	·	·				19.2	66	-10	9	6	5	10
		Herbsleben	157	0.0	0.0	0.1	·	·	·	·	·	0.0	0.2	6.5	0.0	1.0	(1.0)	2.3	2.2	2.0	·	·	·	·	·	·	·	·	·	·	2.0				23.3	90	-3	9	1	5	4
	Unstrut, Gera	Oberhof	797	1.5	0.0	1.5	0.4	·	·	·	·	·	11.5	14.1	4.0	15.3	11.5	16.4	·	6.8	·	·	·	·	·	·	·	·	·	·	·				105.2	178	+16	11	10	10	28
		Arnstadt	288	0.1	0.4	0.3	·	·	·	·	·	·	0.6	1.5	0.3	5.8	12.6	3.1	0.1	4.9	·	·	·	·	·	0.3	·	·	·	·	·				37.6	150	+13	12	5	9	17
		Tambach	450	6.8	1.1	2.4	1.6	·	·	·	·	·	10.9	23.9	1.0	14.9	12.8	6.8	0.6	4.8	·	·	·	·	·	0.3	·	·	·	·	1.9				90.3	153	+31	14	12	14	22
		Krawinkel	480	2.1	2.4	2.5	0.1	·	·	·	·	·	5.2	17.5	0.6	6.3	10.0	3.3	0.1	4.1	·	·	·	·	0.0	0.0	·	·	·	·	0.0				55.9	119	+9	12	9	12	17
		Erfurt	183	0.0	0.4	0.0	0.0	·	·	·	·	0.0	0.6	10.1	0.0	5.4	3.9	0.9	0.0	1.0	0.0	·	·	·	·	0.0	·	·	·	·	·				23.1	100		7	4	4	12
	Unstrut	Schloßvippach	168	·	·	0.4	·	·	·	·	·	·	0.5	6.4	0.4	4.3	5.1	3.5	·	1.5	·	·	·	·	·	0.1	·	·	·	·	0.1				22.3	89	-3	10	5	8	10
		Buttstädt	192	0.0	·	0.6	0.1	·	·	·	·	·	1.5	7.5	0.4	3.1	3.8	2.5	0.0	1.1	·	·	·	·	·	0.1	·	·	·	·	·				21.3	79	- 6	10	6	8	10
		Leubingen	130	·	(1.0)	(0.5)	·	·	·	·	·	·	(1.0)	7.7	(0.0)	(1.0)	(5.0)	(2.5)	·	(1.0)	·	·	·	·	·	(0.0)	·	·	·	·	·				(19.7)	86	-3	(10)	(7)	4	(4)
	Unstrut, Helbe	Großberndten	400	0.1	1.2	0.0	0.5	·	·	·	·	·	1.2	10.2	0.1	2.4	0.4	3.5	0.2	0.9	·	0.1	·	·	·	·	·	·	·	·	0.5	·			22.5	52	-20	13	5	11	12
		Ebeleben	285	0.5	0.8		0.2	·	·	·	·	·	2.6	11.3	0.1	2.0	5.0	2.3	0.1	1.2	·	·	·	·	·	·	·	·	·	·	0.5				27.4	83	-6	12	6	8	18
		Greußen	163	0.3	2.1	0.0	0.2	·	·	·	·	·	1.2	9.3	1.1	1.3	3.0	2.8	0.0	1.1	·	·	·	·	·	0.2	·	·	·	·	0.5				23.1	89	-3	12	8	8	(7)
	Unstrut	Worbis	330	0.6	1.4	0.5	0.1	·	·	·	·	·	2.1	14.5	3.6	2.1	1.1	0.1	·	·	·	·	·	·	·	·	·	·	·	0.2	0.2				26.5	62	-15	12	6	1	21
		Sondershausen	186	0.1	·	·	1.3	·	·	·	·	·	3.4	11.8	2.0	2.0	0.4	3.6	0.1	0.1	·	·	·	·	·	·	·	·	·	·	1.0				26.6	78	- 7	11	1	1	15
		Heldrungen	127	0.4	0.3	·	0.1	·	·	·	·	·	2.2	8.5	0.1	0.9	2.0	1.2	·	0.6	·	·	·	·	·	·	·	·	·	·	·				16.3	65	-9	10	4	5	16
		Frankenhausen	130	0.6	1.4	0.1	·	·	·	·	·	·	2.9	2.1	2.9	0.1	1.6	0.4	·	·	·	·	·	·	·	0.4	·	·	·	·	0.3				14.6	58	-10	11	5	4	2
	Unstrut, Helme	Klettenberg	245	0.1	1.2	0.5	3.1	·	·	·	·	·	3.8	12.8	5.6	4.5	1.1	3.5	·	0.5	·	·	·	·	·	0.4	·	·	·	·	1.8				38.1	75	-13	13	1	6	6
		Sülzhayn	320	3.1	1.0	2.8	3.1	·	·	·	·	·	5.5	19.5	2.9	1.1	5.4	4.2	·	0.3	·	·	·	·	·	·	·	·	·	·	2.4				50.1	87	-9	12	11	1	18
		Sachsa	335	1.0	2.8	1.1	5.1	·	·	·	·	·	·	17.3	2.6	10.0	4.0	4.6	·	0.4	·	·	·	·	·	·	0.4	·	·	·	2.4				58.1	79	-15	12	10	9	21
		Nordhausen	246	0.8	0.1	·	1.2	·	·	·	·	·	3.4	8.5	1.1	3.1	1.6	5.2	·	0.4	·	·	·	·	·	0.1	·	·	·	·	1.3				29.0	76	-9	12	8	1	14
		Nordh. Talsp.	443	3.3	0.3	2.0	0.3	·	·	·	·	·	2.3	15.8	1.4	5.8	10.0	1.4	·	·	·	·	·	·	·	0.2	·	·	·	·	0.4				55.2			12	8	10	20
		Kelbra	155	0.1	1.0	·	0.2	·	·	·	·	·	1.8	5.3	0.5	0.5	2.0	1.8	·	·	·	·	·	·	·	0.3	·	·	·	·	0.1				13.6	54	-11	11	5	6	6
		Sangerhausen	182	0.1	0.5	·	·	0.1	·	·	·	·	2.2	11.2	0.1	1.1	1.6	0.5	0.0	·	·	·	·	·	·	0.0	·	·	·	·	·				17.4	65	-10	9	4	6	15
	Unstrut	Hohelinde	297	1.3	·	·	0.6	·	·	·	·	·	2.2	3.8	·	1.2	10.2	1.2	·	·	·	·	·	·	·	0.2	·	·	·	·	·				20.1			8	6	5	14
		Reinsdorf	114	0.0	0.3	·	·	·	·	0.0	0.0	1.4	3.8	0.0	2.8	8.2	6.3	·	0.5	·	·	·	·	·	·	·	·	·	·	·	·				23.3	93	-2	7	5	4	11
		Bibra	170	0.2	0.1	·	0.4	·	·	·	·	·	5.1	10.3	0.0	4.9	6.2	3.2	·	0.9	·	·	·	·	·	0.0	·	·	·	·	·				37.9	118	+5	9	5	5	14
	Saale	Goseck	146	·	·	·	0.3	·	·	·	·	·	0.8	6.8	1.2	2.4	5.1	2.4	·	1.2	·	·	·	·	·	0.2	·	·	·	·	·				21.4	89	-3	9	6	1	7
		Teuchern	188	0.0	0.5	0.6	·	·	·	·	·	·	1.8	0.9	·	1.1	1.6	3.0	0.8	·	·	·	·	·	·	0.8	·	·	·	·	·				25.1			9	5	5	5
		Lützen	120	0.1	1.5	·	0.5	·	·	·	0.1	0.1	0.0	1.2	0.3	2.1	2.5	1.5	·	0.4	·	·	·	0.0	·	0.1	0.1	0.1	·	·	·				18.6	12	-1	15	5	1	10
		Merseburg	93	0.2	0.4	·	0.4	·	·	·	·		1.0	4.2	0.0	2.9	4.1	2.3	0.6	·	·	·	·	·	·	·	·	·	·	·	0.0				16.1	67	-8	9	5	5	6
		Schafstädt	146	·	·	0.5	0.5	·	·	·	·	0.2	1.6	3.1	·	1.1	5.1	2.8	·	0.3	·	·	·	·	·	0.2	·	·	·	·	·				15.8	12	-6	10	5	5	11
	Weiße Elster	Bad Elster	500	0.6	2.1	3.5	0.8	0.0	·	·	·	·	0.3	13.1	2.8	4.4	10.3	2.6	·	3.1	·	·	·	·	·	0.6	·	·	·	·	0.0				44.8	93	-3	12	8	10	20
		Raun	560	1.4	1.5	1.0	1.6	·	·	0.2	·	·	1.0	11.2	2.5	4.3	2.5	1.1	2.6	2.6	·	·	·	·	·	0.1	·	·	·	·	·				34.1	95	-2	14	12	10	19
		Markneukirchen	520	0.1	1.2	1.1	2.5	0.2	·	·	·	·	1.2	11.2	4.2	4.2	1.8	2.6	·	4.4	·	·	·	·	·	1.3	·	·	·	·	·				31.2	13	-14	13	11	10	18
		Oelsnitz i. V.	408	0.0	0.8	0.1	0.1	0.1	·	0.0	·	·	0.5	8.2	1.2	5.3	2.8	6.1	·	1.8	·	·	·	·	·	1.1	0.3	·	·	·	0.0				29.0	94	-2	13	1	8	11
		Grobau	560	2.2	2.0	1.0	1.1	·	0.1	·	·	·	1.3	10.1	1.6	4.1	1.2	1.3	·	1.1	·	·	·	0.0	·	1.3	·	·	·	·	·				28.4	15	-10	13	12	10	19

1938 **Tägliche Niederschlagshöhen in Millimetern, gemessen um 7 Uhr morgens** Februar

Fluß-gebiet		Ort	See-höhe m	1	2	3	4	5	6	7	8	9	10	11	12	13	14	15	16	17	18	19	20	21	22	23	24	25	26	27	28	29	30	31	Monatssumme mm	Monatssumme % d. Norm.	Abweichung v. d. Norm.	Zahl der Tage mit Niederschl. ≥0,1	≥1,0	≥0,1	⊠
Saale	Weiße Elster	Plauen	369	0.2	0.3	0.6	0.3	.	.	.	.	.	0.4	7.0	2.3	3.3	7.5	5.7	0.0	1.8	0.1	.	.	.	.	0.9	0.0	.	.	.	0.0				30.4	89	- 4	13	6	7	15
		Falkenstein	595	0.8	0.6	0.3	2.2	0.1	.	.	.	.	0.7	4.8	3.3	2.3	6.4	2.7	0.3	0.1	.	.	.	.	.	1.5	.	0.0	.	0.1				26.2	61	-17	15	7	12	18
		Bernsgrün	480	.	.	.	.	.	.	.	.	.	0.5	3.2	2.8	5.1	7.3	2.4	.	1.0	.	.	.	.	.	1.2	.	.	.	.	.				28.5	81	- 6	8	7	7	17
		Eich	450	0.1	0.9	1.6	2.5	0.0	.	.	.	.	0.8	12.9	6.0	2.0	7.6	5.8	.	4.0	.	.	.	.	.	1.4	.	.	.	.	0.0				49.6	110	+ 5	12	9	10	17
		Greiz	284	0.0	0.1	0.2	0.7	0.0	.	.	.	.	0.5	12.6	2.0	1.7	6.4	0.3	0.0	1.6	.	.	.	.	.	0.9	.	.	.	.	0.0				27.0	84	- 5	11	5	9	13
	W. Elster Weida	Zeulenroda	432	0.1	0.1	0.3	0.2	.	.	.	.	.	0.5	13.6	3.4	5.8	2.2	3.8	0.3	1.3	.	.	.	.	0.3	.	1.3	.	.	.	0.0				39.2	131	+ 9	14	7	11	15
		Weida	235	.	.	.	0.5	.	.	.	.	.	0.6	8.0	1.5	1.6	8.0	3.1	.	2.5	.	.	.	.	0.0	.	0.5	.	.	.	.				26.3	88	- 4	6	9	4	(12)
		Auma	405	.	0.4	.	1.2	.	0.0	.	.	.	0.5	9.2	4.7	5.9	9.5	4.3	.	2.2	.	.	.	.	.	1.3	.	.	.	.	.				39.2	109	+ 3	10	8	9	20
	Weiße Elster	Münchenbernsdorf	335	.	.	0.3	0.3	.	.	.	.	.	0.6	11.1	2.7	4.1	9.2	4.2	.	2.3	.	.	.	.	0.2	.	0.7	.	.	.	.				35.7	102	+ 1	11	6	8	(13)
		Zeitz	175	.	0.4	0.1	0.3	.	.	.	.	.	1.0	10.1	.	1.0	8.0	1.1	.	0.8	.	.	.	.	.	0.7	.	.	.	.					23.5	81	- 5	10	5	6	11
		Pegau	129	0.2	0.1	.	0.3	.	.	.	.	.	1.3	5.7	.	2.3	4.7	2.0	.	0.4	.	.	.	.	0.2	.	0.6	.	.	.	.					17.8	54	-15	11	5	7	3
		Heuckewalde	284	0.1	1.5	0.2	0.6	0.2	.	.	.	.	0.8	12.8	0.6	2.0	5.5	1.9	.	0.4	.	.	.	.	0.2	.	1.1	.	.	.	.					27.9	93	- 2	14	6	7	12
		Meuselwitz	170	.	0.9	.	0.3	.	.	.	.	0.4	0.4	8.7	0.1	1.8	6.4	2.0	.	0.7	.	.	.	.	.	0.4	0.3	.	.	.	.					22.4	83	- 5	12	4	7	11
	Weiße Elster, Pleiße	Rußdorf	300	0.1	0.1	0.1	1.0	.	.	.	.	.	0.8	11.0	1.3	2.0	5.7	3.8	.	1.5	.	.	.	.	.	1.3	.	.	.	0.0					28.7			12	8	8	17
		Vollmershain	253	.	0.7	0.0	0.1	.	.	.	.	.	0.3	9.5	0.3	0.8	6.3	2.1	.	0.2	.	.	.	.	.	0.3	.	.	.	.	0.0				20.6	69	- 9	10	3	7	8
		Altenburg	198	0.1	0.6	0.0	0.2	.	.	.	.	.	0.6	8.0	1.1	1.9	6.4	3.7	0.0	0.3	.	.	.	.	0.0	0.0	0.6	.	.	.	0.0				23.5	102	+ 1	11	5	11	10
		Altmörbitz	198	0.2	0.9	.	1.1	.	.	.	0.1	0.1	0.4	9.9	0.3	2.0	3.1	2.9	.	0.1	.	.	.	.	0.1	0.0	1.0	.	.	.	.					22.2	63	-13	14	6	8	10
		Borna	140	0.2	0.7	.	0.6	.	.	.	.	.	0.8	11.6	0.3	2.4	0.9	5.6	.	0.9	.	.	.	.	.	.	0.5	.	.	.	.					24.5	77	- 7	11	3	6	9
		Leipzig	114	1.5	5.0	.	1.8	.	.	.	.	.	2.1	5.8	0.1	5.4	2.4	2.2	0.0	0.8	.	.	.	.	0.0	.	0.6	.	.	.	0.0				27.7	84	- 5	11	8	6	9
	Weiße Elster	Naunhof	132	1.0	0.5	.	.	.	.	.	.	.	6.0	9.0	3.0	3.2	3.5	3.5	1.0	.	.	.	.	.	.	0.0	.	.	.	.					29.7	83	- 6	8	7	5	10
		Cunnersdorf	130	0.5	2.2	0.0	0.9	.	.	.	.	.	3.6	12.2	0.5	2.5	2.2	1.7	.	1.0	.	.	.	.	0.1	.	0.7	.	.	.	0.0				28.1	83	- 6	12	7	8	12
	S.	Halle a. S.	102	1.4	.	.	0.3	.	.	.	.	.	0.9	4.1	0.2	2.4	3.2	0.9	0.0	0.2	.	.	.	.	0.0	.	0.3	.	.	.	0.0				13.9	54	-12	10	4	5	5
	Sulza	Eisleben	160	0.2	.	0.2	0.8	.	.	.	.	.	1.5	6.5	.	3.0	8.2	4.0	.	0.2	.	.	.	.	.	.	0.1	.	.	.	.					24.7	100	0	10	5	5	13
		Müllerdorf	90	.	.	.	0.6	.	.	.	.	.	.	6.1	.	2.0	4.6	3.1	.	0.7	.	.	.	.	.	0.0	0.0	.	.	.	.					17.1	81	(-4)	6	4	4	5
	S.	Rothenburg	68	.	.	.	.	.	.	.	.	(0.0)	(0.5)	3.6	.	1.4	(3.0)	(2.0)	.	.	.	.	.	.	.	.	.	.	.	.	.					(10.5)	46	-13	(5)	(4)	(3)	(6)
	Wipper	Hayn	435	2.8	1.7	3.2	0.8	.	.	.	.	.	5.4	22.2	0.3	5.0	14.2	7.6	.	.	.	.	.	.	.	0.0	.	.	.	.	0.0				63.2	134	+16	10	8	8	17
		Wippra	215	0.7	.	1.9	0.4	.	.	.	.	.	2.6	11.5	0.1	6.8	8.9	6.9	.	1.8	.	.	.	.	.	0.4	.	.	.	.	0.0				42.0	145	+13	11	7	8	16
		Sandersleben	185	.	.	.	0.2	.	.	.	.	.	0.2	4.5	0.1	2.6	7.4	1.6	0.2	.	.	.	.	.	.	0.6	.	.	.	.					17.4	(65)	(-9)	9	4	6	12
		Stangerode	203	0.2	.	0.9	0.2	.	.	.	.	.	0.4	7.9	.	6.8	8.1	5.1	0.2	1.2	.	.	.	.	.	0.2	.	.	.	.					31.7	119	+ 5	11	5	7	13
	S.	Bernburg	66	0.0	1.4	.	0.3	.	.	.	.	0.2	1.3	9.6	.	1.9	3.5	1.2	0.4	0.3	.	.	.	.	.	0.0	.	.	.	.	0.2				20.3	83	- 4	11	6	6	5
	Fuhne	Landsberg (Bz. Halle)	103	1.0	.	.	0.5	.	.	.	.	.	2.1	4.2	.	1.4	2.5	0.5	.	0.4	.	.	.	.	.	.	0.2	.	.	.	.					12.8	54	-11	9	5	3	9
		Quellendorf	78	1.1	0.6	.	0.8	.	.	0.1	.	.	2.2	7.0	.	3.8	1.1	1.1	0.1	0.1	.	.	.	.	.	0.2	.	.	.	.	0.2				18.4	64	-10	13	6	6	7
		Glauzig	80	1.1	0.2	.	0.4	.	.	.	.	.	1.5	10.7	.	1.5	0.4	2.7	.	.	.	.	.	.	.	.	.	.	.	.	.					18.5	73	- 7	8	5	4	(6)
	Bode	Brocken	1142	11.0	4.9	8.7	3.7	6.0	.	0.0	.	.	6.4	47.0	4.2	16.7	5.8	6.0	2.3	.	.	.	.	.	.	.	2.5	.	.	.	.					119.2	94	- 8	12	12	11	28
		Schierke	613	7.8	5.8	6.0	2.3	.	.	.	.	.	4.1	29.4	.	11.8	19.6	12.6	15.8	0.8	.	.	.	.	.	.	1.5	.	.	.	.					117.5	(139)	(+33)	12	11	10	28
		Königskrug	756	6.1	1.2	12.8	0.6	0.1	.	.	.	.	12.3	32.2	6.3	17.3	20.5	4.2	.	.	.	.	.	.	.	4.7	.	.	.	.	1.2				119.5	99	- 1	13	11	12	28
		Rübeland	420	3.6	0.3	3.2	.	.	.	.	.	.	.	20.1	1.7	8.9	11.2	7.9	1.3	1.9	.	.	.	.	.	0.1	.	.	.	.					60.2	125	+12	11	9	10	18
		Benneckenstein	515	8.6	0.1	6.1	1.2	0.1	.	.	.	.	6.9	23.4	2.1	4.2	18.2	7.4	8.3	0.9	0.3	0.0	.	0.1	0.1	0.3	0.2	0.1	.	0.1	1.3				90.0	108	+ 7	21	11	12	28
		Allrode	431	2.1	1.7	3.8	0.1	.	.	.	.	.	2.6	15.2	0.0	8.0	15.5	12.8	1.4	0.6	.	.	.	.	.	.	.	.	.	.	.					63.8	164	+25	11	9	10	20
		Quedlinburg	124	.	0.2	0.2	.	.	.	.	.	.	.	7.2	0.3	2.7	5.5	2.9	0.5	1.1	.	.	.	.	.	.	.	.	.	.	.					20.6	84	- 4	9	5	8	9
		Blankenbg. (Schiefb.)	228	0.0	1.3	0.5	.	.	.	.	.	.	0.6	8.2	0.1	3.8	5.1	2.4	0.9	1.0	.	.	.	.	.	.	.	.	.	.	.					23.9	73	- 9	10	6	8	13
	Bode, Selke	Harzgerode	398																																					
		Reinstedt	135	.	.	.	.	.	.	.	.	.	.	5.1	0.2	1.2	6.1	2.3	0.4	1.0	.	.	.	.	.	.	.	.	.	.	.					16.3	(64)	(-9)	7	5	6	10
		Ballenstedt	230	0.2	0.4	0.3	0.0	.	.	.	.	.	0.2	7.3	0.2	4.5	8.8	5.6	1.3	1.8	.	.	.	.	0.1	0.1	.	.	.	.	.					30.8	100	0	13	6	8	11
	Bode	Gröningen	94	.	.	.	.	.	.	.	.	.	.	6.4	0.2	3.2	0.7	1.7	0.9	0.5	.	.	.	.	.	.	.	.	.	.	.					13.6	64	- 8	7	3	7	7
		Wernigerode (Schul.)	237	0.3	2.0	0.5	.	.	.	.	.	.	0.3	16.4	.	7.8	8.2	5.8	1.1	1.0	.	.	.	.	.	0.1	.	.	.	.	.					43.5	116	+ 6	11	7	7	16
	B., A.	Rohrsheim	95	0.2	0.3	0.6	0.0	.	.	.	.	.	0.0	7.7	0.5	2.7	0.6	2.0	1.7	.	.	.	.	.	.	0.2	.	.	.	.	.					16.5	68	- 8	10	4	7	13

1938 **Tägliche Niederschlagshöhen in Millimetern, gemessen um 7 Uhr morgens** *Februar*

Flußgebiet		Ort	Seehöhe m	1	2	3	4	5	6	7	8	9	10	11	12	13	14	15	16	17	18	19	20	21	22	23	24	25	26	27	28	29	30	31	Monatssumme mm	% d. Norm.	Abweichung v. d. Norm	Zahl der Tage mit Niederschl. ≥0.1	≥1.0	Schnee ≥0.1	Gewitter
Saale	Bode, Alte	Hötensleben	100	0.5	0.6	0.2	0.0	·	·	·	·	·	0.9	7.1	0.9	3.9	0.6	0.3	0.5	·	·	·	·	·	0.0	0.0	·	·	·	·	7.1				76.7	(55)	(-14)	11	3	5	8
	Bode	Röderhof	200	0.3	0.3	0.0	·	0.0	·	·	·	·	0.2	7.8	2.0	5.0	1.2	0.7	0.0	3.1	·	·	·	·	·	0.0	·	·	·	·	0.3				27.1	64	-12	10	5	6	13
		Seehausen	135	0.7	0.7	·	0.0	·	·	·	·	·	2.5	9.9	0.2	3.0	0.9	2.4	0.8	·	·	·	·	·	0.0	0.0	·	·	·	·	0.4				21.6	69	-10	10	4	6	11
		Wolmirsleben	70	0.2	0.4	·	·	·	·	·	·	·	1.0	6.3	·	1.7	5.6	2.0	0.7	·	·	·	·	·	·	0.2	·	·	·	·	0.7				18.2	72	-7	10	5	5	2
		Leopoldshall	70	·	1.2	·	0.0	·	·	·	0.0	·	1.7	7.3	0.0	2.2	3.5	1.4	0.3	0.3	·	·	·	·	·	0.0	·	·	·	·	0.0				17.9	67	-9	8	6	6	7
	S.	Kalbe	60	0.0	0.3	·	·	·	·	·	·	·	1.5	8.5	0.0	2.0	0.8	1.2	0.3	·	·	·	·	·	·	·	·	·	·	·	·				14.6	60	-10	7	4	4	10
Havel bis Saale	Ohre bis Saale	Serno	120	1.2	1.4	·	1.5	·	·	·	·	·	3.8	14.0	·	1.8	1.2	4.4	·	·	·	·	·	·	0.1	0.5	·	·	·	·	·				35.9	(100)	(0)	10	8	5	16
		Zerbst	71	1.5	1.1	·	0.6	·	·	·	·	·	2.6	10.0	·	4.0	0.7	1.2	·	0.2	·	·	·	·	·	·	·	·	·	·	0.0				21.9	73	-8	9	6	3	·
		Schönebeck	52	·	1.0	·	·	·	·	·	·	·	2.0	8.9	·	2.5	0.7	2.5	0.3	·	·	·	·	·	·	·	·	·	·	·	·				17.9	61	-8	7	5	4	·
		Magdeburg	56	0.7	0.4	0.0	0.3	0.0	·	·	0.0	·	1.6	10.1	0.0	3.3	1.4	3.5	1.8	0.2	·	·	·	·	0.0	0.0	·	·	·	·	0.0				23.0	79	-6	9	6	4	4
		Loburg	75	1.6	·	1.1	0.3	·	·	·	·	·	3.1	10.2	·	4.4	1.8	2.6	·	·	·	·	·	·	·	0.0	·	·	·	·	0.0				25.7	(86)	(-4)	8	7	4	8
	Ohre	Zum Giebel	59	1.0	0.3	0.1	0.1	·	·	0.3	·	·	2.7	12.3	1.2	7.7	1.2	3.7	·	·	·	·	·	·	·	·	·	·	·	·	1.2				31.2	78	-9	12	8	4	10
		Mieste	57	0.4	0.8	·	0.2	·	·	·	·	·	0.4	11.5	0.2	7.8	4.6	8.0	6.7	·	·	·	·	·	·	·	·	·	·	·	1.4				41.4	121	+17	11	6	5	·
		Kalvörde	65	1.4	0.7	·	0.1	·	·	0.2	·	·	0.8	10.6	1.6	5.0	1.3	5.2	1.7	·	·	·	·	·	·	0.2	·	·	·	·	0.6				29.4	85	-5	13	7	5	8
		Born	66	1.7	0.1	·	0.1	·	·	·	·	·	1.1	10.5	1.3	7.2	0.5	3.0	1.0	·	·	·	·	·	·	1.0	·	·	·	·	0.6				28.7	82	-6	12	8	7	7
		Alt Haldensleben	66	0.4	1.2	·	·	·	·	·	·	·	1.8	9.5	0.6	3.0	1.0	2.6	1.7	·	·	·	0.5	·	·	·	·	·	·	·	0.6				22.9	72	-9	11	7	5	3
		Mose	55	1.7	·	·	0.1	·	·	·	·	·	1.5	8.5	1.1	2.9	·	1.4	·	·	·	·	·	·	·	0.2	·	·	·	·	0.2				17.6	62	-11	9	6	3	4
	Elbe	Parey	37	0.3	0.6	·	0.3	·	·	·	·	·	2.4	11.5	·	7.1	0.3	·	·	·	·	·	·	·	·	·	·	·	·	·	1.3				17.8	75	-6	8	4	2	6
		Landsberg (Kr. Stendal)	110	1.4	·	·	2.8	·	·	·	0.1	·	1.9	11.1	·	7.9	0.5	4.0	1.2	·	·	·	·	·	·	1.3	·	·	·	·	0.4				31.2	(97)	(-1)	11	7	6	4
		Tangermünde	50	·	0.5	3.5	0.6	·	·	·	·	·	1.4	9.5	·	3.5	0.8	2.2	·	·	·	·	·	·	·	·	·	·	·	·	·				22.0	76	-7	8	5	3	5
Havel	Spree bis Quelle	Mirow	59																																					
		Wolfsbruch	60	0.9	0.5	0.2	0.5	·	·	·	·	·	1.1	8.5	·	1.5	0.7	·	·	·	·	·	·	0.0	·	0.4	·	·	·	·	0.0				14.4	42	-20	9	3	4	2
		Bredereiche	47	·	1.8	·	·	·	·	1.0	0.2	·	1.8	11.9	·	2.8	·	·	·	·	·	·	·	·	·	1.9	·	·	·	·	·				27.4	59	-15	7	6	3	2
		Knehden	71	0.9	1.4	0.2	1.9	·	·	·	·	·	1.2	8.2	·	3.1	·	·	·	·	·	·	·	·	·	1.3	·	·	·	·	·				18.2			8	6	3	1
		Zehdenick (Stärkef.)	44	0.9	0.3	0.3	0.9	·	·	·	·	·	1.4	6.4	·	4.0	0.3	0.5	·	·	·	·	·	·	·	·	·	·	·	·	·				14.9	47	-17	9	3	4	5
		Liebenwalde	43	0.5	0.2	0.4	·	·	·	·	·	·	2.5	7.2	·	4.4	0.5	·	·	·	·	·	·	·	·	0.2	·	·	·	·	1.9				17.1	62	-11	9	4	3	4
		Oranienburg	35	0.2	·	0.6	1.6	·	·	·	·	·	1.1	8.1	·	8.5	0.5	0.6	0.1	·	·	·	·	·	·	·	·	·	·	·	·				22.5	79	-6	9	4	6	10
		Kremmen	48	1.0	0.5	0.3	1.3	·	·	·	·	·	1.3	10.0	·	8.0	0.5	·	·	·	·	·	·	·	·	1.2	·	·	·	·	·				24.1	96	-1	9	6	4	9
	Spree	Sohland	306	0.0	0.2	·	0.6	·	·	·	·	·	0.1	37.3	0.0	1.9	0.6	5.8	·	0.0	·	·	·	0.0	·	1.8	·	·	·	·	·				42.1	95	-2	8	4	6	10
		Bautzen	202	·	0.6	·	0.3	·	·	·	·	·	0.1	12.4	0.0	0.8	1.4	4.5	·	·	·	·	·	0.2	·	0.7	·	·	·	·	·				27.8	56	-17	9	3	5	8
		Löbau	249	·	0.3	·	2.5	·	·	0.0	0.2	·	·	14.5	0.5	1.4	5.6	·	·	·	·	·	·	0.1	·	0.7	·	·	·	·	·				25.8	54	-22	9	4	6	11
		Halbendorf	141	0.7	·	·	·	·	·	·	·	·	1.3	12.0	·	0.5	·	2.0	·	·	·	·	·	0.8	·	·	·	·	·	·	·				25.3	63	-15	6	4	4	15
		Uhyst *	132	·	0.2	·	0.7	·	·	·	·	·	0.6	11.3	0.0	9.6	·	2.3	0.0	·	·	·	·	·	0.0	0.2	·	·	·	·	·				24.9	66	-13	7	3	7	7
	Spree, Schöps	Königshain	220	0.0	0.1	0.3	3.6	·	·	·	·	·	0.1	12.8	·	2.5	0.9	5.3	0.7	·	·	·	·	·	·	0.9	·	·	·	·	·				26.6	68	-13	10	4	8	11
		Rietschen	142	·	·	·	1.8	·	·	·	·	·	0.1	13.0	·	10.0	0.3	3.1	·	·	·	·	·	·	·	1.3	·	·	·	·	·				29.6			7	5	6	16
		Niesky	180	·	0.5	0.5	1.8	·	·	·	0.2	·	0.2	14.2	0.0	5.2	0.3	2.4	0.0	·	·	·	·	·	·	1.2	·	0.7	0.0	·	·				26.6	64	-15	11	5	9	18
	Spree	Spremberg	125	·	·	0.1	1.0	·	·	·	·	·	2.9	1.0	·	8.5	·	3.1	·	·	·	·	·	·	·	0.7	·	·	·	·	·				23.3	66	-12	7	5	4	13
		Kottbus (Pumpst.)	70	0.0	·	0.0	1.1	0.1	·	·	·	·	1.3	9.2	·	3.9	·	5.1	0.4	·	·	·	·	·	0.0	0.5	·	·	·	·	·				27.2	66	-11	8	5	5	4
		Preilack	62	·	·	0.2	1.6	·	·	·	·	·	2.0	3.5	0.5	7.8	0.3	6.0	·	·	·	·	·	0.5	·	2.1	·	·	·	·	·				24.3	87	-4	10	6	3	5
		Muckwar	85	·	·	·	1.2	·	·	·	·	·	2.3	7.4	·	4.6	0.4	3.4	0.2	·	·	·	·	·	0.1	0.4	·	·	·	·	·				20.0	56	-16	9	5	5	8
		Kalau	80	0.3	0.2	·	·	1.2	·	·	·	·	0.6	2.0	·	7.8	4.0	0.5	4.8	0.8	·	·	·	·	0.0	0.3	·	·	·	·	·				22.5	75	-12	11	5	5	5
		Burg	57	·	·	0.4	1.8	0.1	·	·	·	·	1.6	5.2	·	1.8	0.7	4.5	0.2	·	·	·	·	·	·	0.4	·	·	·	·	·				17.7	64	-10	10	5	5	4
		Lübben (Mühlend.)	45	·	0.3	0.2	1.3	·	·	·	·	·	1.3	7.9	·	1.8	0.4	4.2	0.4	·	·	·	·	·	·	3.1	·	·	·	·	·				20.9	87	-5	10	6	5	5
		Luckau	64	·	0.3	0.3	2.7	3.3	·	·	·	·	1.1	8.0	·	1.0	0.5	2.0	·	·	·	·	·	·	·	1.2	·	·	·	·	·				19.9	69	-9	10	7	5	5
		Zützen	58	·	·	0.8	1.2	·	·	·	·	·	2.5	8.7	·	2.3	1.1	3.9	·	·	·	·	·	·	·	1.4	·	·	·	·	·				21.9	65	-12	8	7	4	3
		Lindenberg	108	·	·																																			
		Klein Liebitz	59	0.7	0.0	·	2.2	·	·	·	·	·	2.4	8.0	·	2.4	0.4	2.8	0.0	·	·	·	·	·	·	1.6	·	·	·	·	·				20.0			8	6	5	6

* Spreefurt

Tägliche Niederschlagshöhen in Millimetern, gemessen um 7 Uhr morgens

Februar

Flußgebiet		Ort	Seehöhe m	1	2	3	4	5	6	7	8	9	10	11	12	13	14	15	16	17	18	19	20	21	22	23	24	25	26	27	28	29	30	31	Monatssumme mm	% d. Norm.	Abweichung v. d. Norm.	Zahl der Tage mit Niederschl. ≧0.1	≧1.0	✳ ≧0.1	☒
Havel	Spree	Friedland	45	0.5	0.5	·	1.7	0.7	·	·	·	·	7.3	9.5	·	2.1	0.2	5.7	0.0	·	·	·	·	0.0	·	1.1	·	·	·	·	·				22.1	82	-5	10	6	3	5
		Falkenberg	56	0.1	·	·	1.5	0.0	·	0.0	·	·	2.3	8.0	·	1.0	0.6	2.3	1.0	·	·	·	·	·	·	0.7	·	·	·	·				18.8	58	-14	10	6	7	4
		Fürstenwalde	39	·	·	·	0.8	·	·	0.1	·	·	1.0	0.2	·	2.3	3.0	2.0	·	·	·	·	·	·	·	0.2	·	·	·	·				17.6	56	-14	8	5	6	4
		Althartmannsdorf	37	·	·	0.1	1.6	·	·	·	·	·	1.6	10.4	·	·	5.9	1.8	·	·	·	·	·	·	·	·	0.4	·	·	·				21.8	73	-8	7	5	3	9
		Leuenberg	116	0.4	·	0.8	1.5	·	·	·	·	·	0.3	5.8	·	6.4	0.8	0.3	·	·	·	·	·	·	·	·	·	·	·	·				16.3	53	-14	6	3	2	13
		Klein Schönebeck	42	0.3	0.3	0.2	1.6	0.1	·	·	·	·	1.6	6.5	·	4.0	1.0	0.8	0.7	·	·	·	·	·	·	0.1	·	·	·	·				16.6	63	-11	12	5	7	6
		Werneuchen	76	0.3	0.1	0.2	1.3	0.1	·	0.0	0.0	·	1.3	3.0	·	3.0	1.5	0.0	0.0	·	·	·	·	0.0	0.0	0.0	·	·	·	·				16.8	57	-13	9	5	4	6
	Spr., Dahme	Dahme	86	·	·	·	2.1	·	·	·	·	·	2.5	7.1	·	3.1	1.7	3.7	·	·	·	·	·	·	·	·	·	·	·	·				27.8	73	-8	6	6	5	7
		Wendisch-Buchholz*	38	·	0.5	0.0	1.1	0.2	·	·	·	·	2.5	8.4	0.0	1.9	0.7	3.7	0.0	·	·	·	·	·	·	0.4	·	·	·	·				19.4	70	-8	9	5	5	5
		Storkow	37	0.2	·	·	·	·	·	·	·	·	2.7	8.8	·	2.6	0.5	3.6	·	·	·	·	·	·	·	1.0	·	·	·	·				19.3	65	-10	7	5	4	2
		Königswusterhausen	37	·	0.2	0.0	1.2	0.0	0.0	·	·	·	1.1	10.6	·	3.1	2.0	1.0	0.1	·	·	·	·	·	·	0.3	·	·	·	·				21.0	68	-10	9	6	7	11
	Spr.	Schönow b. Bernau	67	0.2	0.3	0.3	1.6	0.1	·	·	·	·	1.8	9.8	·	1.1	0.4	0.2	0.3	·	·	·	·	·	·	0.0	·	·	·	·				24.1	80	-6	11	4	6	6
		Berlin(Invalidenstr.)	35	0.2	0.0	0.2	1.1	0.0	·	·	·	0.0	1.6	1.1	·	6.8	0.9	0.2	0.0	·	·	·	·	0.1	·	0.3	·	·	·	·	0.9				19.6	11	-8	9	4	6	5
	H.	Berlin-Dahlem	55	0.3	0.9	1.9	·	·	·	·	·	·	2.3	12.1	·	2.1	2.2	0.1	0.0	·	·	·	·	0.0	·	1.6	·	·	·	·	0.0				24.1	86	-8	10	6	5	4
	Nuthe	Potsdam (Obs.)	80	0.6	0.5	0.0	0.9	0.0	·	0.0	0.0	·	1.1	9.0	·	2.6	1.1	0.2	0.0	·	·	·	·	0.0	0.0	0.5	·	·	·	·	0.0				17.3	52	-16	9	4	6	10
		Jüterbog (Alt. Lager)	105	0.0	0.8	0.0	0.3	·	·	0.0	·	·	1.1	8.0	·	1.1	1.3	2.1	0.0	·	·	·	·	0.0	·	0.3	·	·	·	·	0.1				15.9	57	-12	9	5	6	5
		Mückendorf	55	0.0	0.5	1.2	1.5	0.0	·	0.3	·	·	2.3	6.5	0.1	0.5	2.4	5.1	0.2	·	·	·	·	0.1	0.0	1.3	·	·	·	·	0.1				23.4	79	-6	14	8	6	9
		Trebbin	40	0.3	1.0	·	1.0	·	·	·	·	·	2.8	8.5	·	1.3	1.1	0.9	·	·	·	·	·	0.0	·	0.5	·	·	·	·	0.1				18.1	69	-8	10	6	3	6
		Treuenbrietzen	61	0.1	0.2	·	0.3	·	·	·	·	·	2.6	9.1	·	2.5	0.9	2.2	·	·	·	·	·	·	·	0.5	·	·	·	·	·				18.4	64	-10	9	4	3	5
		Brück	44																																				
	Hauptkanal bis Nuthe	Werder	33	0.2	1.1	0.2	1.1	·	·	·	·	·	2.6	6.1	·	5.1	0.1	·	·	·	·	·	·	·	·	0.0	·	·	·	·	0.1				19.3	56	-14	9	5	2	5
		Brandenburg	32	0.5	·	·	0.5	·	·	·	·	·	2.4	9.0	·	3.9	0.5	·	·	·	·	·	·	·	·	0.2	·	·	·	·	0.2				19.0	55	-15	8	3	2	5
		Schmerwitz	180	0.1	0.5	0.1	0.5	·	·	0.1	·	·	2.9	8.6	·	4.8	1.6	1.4	0.1	·	·	·	·	0.1	·	0.8	·	·	·	·	0.0				22.2	67	-11	13	5	7	9
		Ziesar	60	1.0	0.5	0.1	0.5	·	·	0.1	·	·	3.2	11.1	·	5.0	1.5	0.1	0.2	·	·	·	·	·	·	0.5	·	0.0	·	·	·				24.0	75	-8	12	5	4	6
		Krüssau	50	1.0	1.2	0.1	0.5	·	0.2	·	·	·	3.6	11.8	·	6.4	1.1	0.8	0.1	·	·	·	·	·	·	0.8	·	·	·	·	0.2				28.4	90	-3	13	6	3	5
		Genthin	37	1.5	0.4	0.3	0.5	·	·	·	0.1	·	2.8	9.6	·	5.3	0.9	·	0.6	·	·	·	·	·	·	0.4	·	·	·	·	·				22.6	79	-6	11	4	3	5
		Sydow	31	1.0	·	0.2	·	·	·	·	·	·	3.0	10.0	·	2.5	1.0	1.0	1.0	·	·	·	·	·	·	·	·	·	·	·	2.0				21.1	73	-8	9	8	4	5
		Rathenow	27	1.3	0.4	0.3	0.4	·	·	0.0	·	·	2.8	10.0	·	5.2	0.4	0.6	0.8	·	·	·	·	0.0	·	0.8	0.0	0.0	0.0	·	0.1				23.1	79	-6	12	4	6	7
	Hauptkanal	Velten	35	0.5	·	0.5	1.0	·	·	·	·	·	2.2	10.4	·	4.6	0.2	0.5	·	·	·	·	·	0.1	·	0.5	·	·	·	·	·				25.5	84	-5	10	4	4	5
		Damme	37	0.9	0.1	0.5	0.1	0.2	·	·	·	·	2.4	6.5	0.1	5.1	1.2	0.1	0.5	·	·	0.1	·	0.2	·	1.1	·	·	·	·	0.1				20.6	70	-9	16	5	3	5
	Rhin	Neuruppin	42	0.8	·	1.0	0.1	·	·	·	·	·	1.4	0.3	·	5.1	0.5	·	·	·	·	·	·	·	·	0.8	·	·	·	·	0.5				19.1	65	-11	9	4	4	3
		Fehrbellin	40	1.3	0.1	1.9	0.2	·	·	·	·	·	2.2	8.1	0.1	6.1	0.2	2.1	0.1	·	·	·	·	0.2	0.3	0.6	·	·	·	·	0.1				27.6	90	-3	15	6	5	7
		Neu-Glienicke	95																																				
		Michaelisbruch	25	0.8	0.1	0.5	0.2	·	·	·	·	·	2.0	8.1	·	6.2	0.2	0.5	0.0	·	·	·	·	·	·	0.2	·	·	·	·	0.0				18.8	73	-7	10	3	4	5
		Ebereschenhof	31	0.4	0.3	·	0.8	·	·	·	·	·	1.8	8.6	·	7.1	0.4	0.4	0.1	·	·	·	·	·	·	0.3	·	·	·	·	0.1				20.3	69	-9	11	3	7	4
	Havel	Freyenstein	80	1.2	1.3	·	0.9	·	·	·	·	·	2.1	8.0	·	5.3	2.0	·	·	·	·	·	·	·	·	·	·	·	·	·	0.6				22.2	58	-16	8	6	2	6
		Wittstock	66	2.5	1.3	0.9	0.3	·	0.0	0.0	·	·	2.5	10.4	·	8.5	0.0	·	·	·	·	·	·	0.0	0.0	0.4	·	·	·	·	0.2				27.0	77	-3	9	5	3	7
		Kyritz	44	2.1	0.8	0.7	0.7	·	·	·	·	·	2.6	12.8	·	7.1	0.7	0.2	·	·	·	·	·	·	0.0	0.9	·	·	·	·	0.7				28.1	88	-4	11	4	3	7
		Havelberg	40																																				
Mündung bis Havel	Stepenitz	Meyenburg	86	·	0.5	·	0.3	·	·	·	·	·	·	10.7	·	2.9	0.0	·	·	·	·	·	·	·	·	1.2	·	·	·	·	0.3				15.9	43	-21	6	3	2	5
		Gülitz	60	1.0	1.4	0.9	0.3	·	·	·	·	·	2.9	10.5	0.1	2.7	1.0	·	·	·	·	·	·	·	·	2.9	·	·	·	·	0.8				23.6	65	-13	11	7	2	3
		Pritzwalk	66	·	·	·	·	·	·	·	·	·	1.1	12.1	·	5.9	1.0	·	·	·	·	·	·	·	·	2.7	·	·	·	·	·				28.8	83	-6	5	5	7	4
		Perleberg	31	1.5	1.0	1.0	1.0	·	·	·	·	·	2.5	11.3	·	5.5	0.7	·	·	·	·	·	·	·	·	1.0	·	·	·	·	0.5				26.1	70	-11	10	8	2	4
		Wittenberge	23	0.9	0.4	0.8	0.2	·	·	·	·	·	1.5	9.5	·	3.8	1.5	·	·	·	·	·	·	·	·	2.6	·	·	·	·	0.6				21.8	67	-14	10	5	2	3
	Aland	Gardelegen	44	1.5	1.0	·	·	·	·	·	·	·	·	16.8	1.0	6.0	4.6	·	4.0	·	·	·	·	·	·	0.3	·	·	·	·	0.6				35.0	100	0	9	7	3	9
		Güssefeld	40	1.0	0.2	·	0.1	·	·	·	·	·	0.7	7.9	0.4	2.9	0.6	3.4	1.4	·	·	·	·	·	·	0.8	·	·	·	·	0.1				20.5	62	-13	12	5	5	7
		Großschwechten	33	1.5	0.4	·	·	·	·	·	·	·	1.8	8.1	·	1.1	0.4	1.5	0.6	·	·	·	·	·	·	1.1	·	·	·	·	0.4				16.9	65	-9	10	6	4	4

* Märkisch-Buchholz

1938 **Tägliche Niederschlagshöhen in Millimetern, gemessen um 7 Uhr morgens** Februar

Flußgebiet		Ort	Seehöhe m	1	2	3	4	5	6	7	8	9	10	11	12	13	14	15	16	17	18	19	20	21	22	23	24	25	26	27	28	29	30	31	Monatssumme mm	% d. Norm.	Abweichung v. d. Norm	Zahl der Tage mit Niederschl. ≥0.1	≥1.0	✳ ≥0.1	☒
Mündung bis Havel	A.	Seehausen (Altm.)	21	0.5	0.8	1.0	0.3	·	·	·	·	·	2.8	10.1	·	2.1		·	·	·	·	·	·	·	·	0.8	·	·	·	·	1.2				25.6	76	- 8	11	6	4	·
	Elbe	~~Wendisch-Warnow~~ *	35	0.6	0.9	1.0	·	·	·	·	·	·	1.3	10.8	0.8	5.0	2.0	·	·	·	·	·	·	·	·	1.5	·	·	·	·	0.7				24.6	68	-12	10	6	3	(4)
		Lenzen	17	1.4	1.2	0.7	0.2	·	·	·	·	·	1.7	8.6	0.6	(5.0)	0.6	·	·	·	·	·	·	·	·	(1.0)	·	·	·	·	0.2				21.2	58	-15	11	6	2	(2)
	Elde	Röbel	65	1.4	0.9	·	0.4	·	0.0	·	·	·	1.5	12.0	·	1.9	1.0	·	·	·	·	·	·	·	·	0.5	·	·	·	·	·				19.6	67	-10	8	5	3	4
		Waren	68	1.1	0.5	0.1	1.2	·	·	·	·	·	1.8	11.4	·	2.5	3.2	·	·	·	·	·	·	·	·	1.4	·	·	·	·	·				23.2	64	-13	9	7	3	4
		Plau	63	(1.0)	1.2	·	1.4	·	·	·	·	·	(1.0)	8.2	·	0.3	·	·	·	·	·	·	·	·	·	·	·	·	·	·	·				13.1	39	-20	6	5	2	(2)
		Redlin	57	1.5	1.4	0.6	0.6	·	0.1	0.2	0.1	·	1.6	9.8	·	(3.0)	1.6	·	·	·	·	·	·	0.1	0.5	1.0	·	·	·	·	0.4				22.5	64	-13	15	7	5	6
		Hohenviecheln	50	1.7	0.4	0.7	·	·	·	·	·	·	1.3	8.3	·	1.2	·	2.3	·	·	·	·	·	·	·	0.5	·	·	·	·	·				16.4	46	-19	8	5	2	3
		Schwerin	52	1.6	1.3	1.0	0.3	·	·	·	·	·	1.9	7.4	0.2	4.9	·	0.3	·	·	·	·	·	·	0.2	·	·	·	·	·	1.2				20.3	50	-20	11	7	3	4
		Friedrichsmoor	40	2.0	0.6	3.1	·	·	·	0.1	·	·	0.2	(14.0)	·	1.8	1.1	·	·	·	·	·	·	·	·	2.1	·	·	·	·	2.2				27.2	71	-11	10	7	4	6
		Grabow	30	1.6	·	2.6	0.8	·	·	·	·	·	2.9	13.2	1.1	4.2	0.4	·	·	·	·	·	·	·	·	·	·	·	·	·	2.2				29.5	73	-11	9	7	3	7
		Dömitz	15	1.3	0.8	0.4	0.1	·	·	·	·	·	3.1	12.8	·	3.5	0.1	·	·	·	·	·	·	·	·	3.0	·	·	·	·	1.3				25.4	76	- 8	10	6	2	1
	Jeetzel	Beetzendorf	40	1.4		·	·	·	·	·	·	·	2.8	9.4	0.3	7.7	3.6	2.1	·	·	·	·	·	·	·	3.4	·	·	·	·	0.6				31.3	91	- 3	10	7	4	(6)
		Klötze	55	1.0	0.2	0.1	·	·	·	·	·	·	2.0	11.1	0.7	6.7	1.1	2.0	0.3	·	·	·	·	·	·	0.8	·	·	·	·	0.3				26.3	72	-10	12	6	5	9
		Salzwedel	23	0.1	1.0	·	0.1	·	·	·	·	·	1.4	7.4	2.6	7.6	0.6	0.1	·	·	·	·	·	·	·	0.1	·	·	·	·	0.4				19.4	51	-18	11	4	5	5
		Arendsee	28	1.3	0.4	0.4	0.1	·	·	·	·	·	1.3	9.9	0.4	6.2	0.5	0.0	·	·	·	·	·	·	·	1.1	·	·	·	·	0.5				22.1	63	-13	11	5	4	8
		Schnega	50	0.1	0.5	0.1	0.1	·	·	0.1	·	·	1.3	9.3	1.5	5.6	0.6	0.4	·	·	·	0.1	·	·	·	1.7	·	·	0.1	·	0.7				22.8	58	-17	15	5	4	3
		Lüchow	18	1.3	0.8	·	·	·	·	·	·	·	0.7	9.1	1.8	5.3	0.4	·	·	·	·	·	·	·	·	·	·	·	·	·	1.8				21.2	62	-13	8	5	3	3
	Sude	Hagenow	25	1.4	1.0	3.2	·	·	·	·	·	·	2.9	15.5	0.7	3.6	·	·	·	·	·	·	·	·	·	1.4	·	·	·	·	2.3				32.0	78	- 9	9	8	3	(5)
		Lübtheen	15	1.0	1.0	3.0	0.6	·	·	·	0.0	·	1.3	10.2	0.3	4.7	0.8	0.6	·	·	·	·	·	·	·	1.0	·	·	·	·	1.9				26.4	70	-11	12	8	5	11
		Kloddram	180	1.0	1.3	3.0	1.0	·	·	·	·	·	2.0	11.3	2.4	1.2	(0.5)	0.0	·	·	·	·	·	·	·	(1.0)	·	·	·	·	4.2				28.6	(71)	-12	11	10	3	(5)
		Zarrentin	40	2.0	1.6	1.7	0.9	·	0.0	0.0	0.0	0.0	1.6	11.9	1.4	4.5	0.1	0.0	·	·	·	·	·	·	·	0.6	·	·	0.0	·	1.8				28.1	68	-13	11	8	4	4
	Elbe	Büchen	18	4.0	1.0	4.0	0.8	·	·	·	·	·	3.0	10.1	2.1	1.4	0.2	·	·	·	·	·	·	·	·	1.5	·	·	·	·	3.8				32.2	78	- 9	11	9	3	2
		Lauenburg	45	1.8	2.7	6.4	0.7	0.1	0.0	0.0	0.0	·	1.7	10.2	1.2	3.3	0.0	0.0	·	·	·	·	·	0.0	·	2.6	·	·	·	0.2	3.1				34.5	81	- 8	12	9	3	2
	Jlmenau	Uelzen (Luisenstr.)	38	0.6	2.5	1.1	0.5	·	·	·	·	·	2.2	11.0	0.9	4.8	0.3	·	·	·	·	·	·	·	·	1.4	·	·	·	·	1.0				26.4	59	-18	11	7	4	2
		Velgen	85	2.9	0.4	1.5	0.4	·	·	·	·	·	2.4	11.7	1.5	5.8	0.0	0.1	·	·	·	·	·	·	·	1.2	·	·	·	1.2	0.7				30.1	71	-12	12	8	5	3
		Lüneburg (Schildsteinweg)	38	2.0	1.1	2.0	0.0	·	·	0.1	0.1	·	2.1	10.6	1.2	3.3	·	0.3		·	·	·	·	·	·	1.4	0.2	0.0	·	·	1.6				26.0	63	-15	13	9	4	2
		Hohenfier	64	2.3	0.2	0.4	0.1	·	·	·	·	·	·	9.3	2.6	5.1	1.0	·	·	·	·	·	·	·	·	1.2	·	·	·	·	2.6				25.4	63	-15	10	7	3	1
		Dahlenburg	35	2.0	0.6	3.3	1.9	·	·	·	·	·	·	15.7	2.6	3.2	0.1	2.3	·	·	·	·	·	·	·	·	·	·	·	·	2.6				34.3	92	- 3	10	8	4	3
	Störbis Jlmenau	Stöckte	3	4.0	·	5.4	0.2	·	·	·	·	·	3.2	2.6	1.6	1.2	·	·	·	·	·	·	·	·	·	1.5	·	·	·	·	1.8				21.3	53	-15	9	8	2	·
		Sahrendorf-Schätz.	70	3.2	3.9	4.5	0.6	0.0	·	·	·	·	2.7	1.5	1.4	2.0	0.7	0.0	·	·	·	·	0.1	·	·	1.1	·	·	·	0.3	1.5				28.7	58	-23	13	8	5	2
		Reinbek	9	6.0	0.3	4.5	0.4	·	·	·	·	·	0.1	13.3	(1.0)	2.5	2.2	·	·	·	·	·	·	·	·	1.2	·	·	·	·	3.0				34.5	80	- 9	11	8	3	1
		Bargteheide	43	4.6	3.6	1.5	0.3	·	·	0.1	·	0.2	2.6	10.5	1.2	3.3	1.1	1.6	0.0	0.0	·	0.1	·	0.0	·	2.7	·	0.2	0.0	·	4.0				37.6	78	-11	16	11	7	7
		Hamburg-Fuhlsbütt.	40	3.0	1.0	1.4	0.2	·	·	0.0	·	·	2.1	7.4	1.0	2.2	1.2	1.6	·	·	·	·	·	0.0	·	1.9	·	·	·	1.0	2.7				26.7	58	-21	13	12	6	5
		Harbg.-Wilhelmsb.	17	3.4	1.4	4.6	0.1	0.0	·	·	·	·	2.4	6.7	1.5	1.6	2.3	0.2	·	·	·	·	·	·	·	1.2	·	·	·	·	2.4				28.0	62	-17	12	10	5	4
		Sauensiek	40	4.2	1.6	3.8	0.7	·	·	0.2	·	·	2.1	8.2	2.5	2.5	0.6	0.0	·	·	·	·	·	0.0	·	1.4	·	·	·	1.4	3.1				32.3	73	-12	13	10	3	3
		Estebrügge	1	2.8	0.6	5.4	0.2	·	·	0.2	·	·	1.9	5.7	1.9	1.0	0.9	0.6	·	·	·	·	·	0.1	·	0.7	·	0.1	·	·	2.5				24.6	54	-21	15	7	4	3
		Stade	20	5.2	1.8	5.5	0.6	0.0	·	·	·	·	3.2	7.3	2.5	1.4	0.8	0.2	·	·	·	·	·	·	0.1	1.5	·	·	·	1.0	3.1				34.2	71	-14	14	10	4	2
		Rantzau	10	5.0	2.0	2.2	0.3	·	·	0.2	·	·	2.3	5.8	3.2	2.4	0.1	0.1	·	·	·	·	·	·	·	1.5	·	·	·	1.3	4.3				32.7	70	-13	14	10	4	1
		Nindorf	1	5.2	1.9	2.6	·	0.2	·	0.2	·	·	2.5	6.3	3.5	0.4	0.2	·	·	·	·	·	·	·	·	0.9	·	·	·	0.6	4.1				29.1	64	-16	13	7	3	1
		Glückstadt	3	6.6	0.8	1.6	0.4	·	·	·	·	·	2.2	4.4	(1.0)	0.4	1.4	0.2	·	·	·	·	·	·	·	0.9	·	·	·	0.9	2.8				23.6	57	-18	13	7	4	3
	Stör	Neumünster	21	4.1	1.8	1.2	0.9	0.0	·	0.0	0.0	·	2.2	11.7	1.3	1.9	1.4	0.1	·	·	·	·	0.0	0.0	0.0	2.0	0.0	·	·	0.1	4.5				33.2	69	-15	13	10	5	5
		Seth	33	4.2	5.0	0.9	0.3	·	·	·	·	·	3.0	10.9	1.4	3.5	0.6	0.1	·	·	·	·	·	·	·	·	·	·	·	2.2	4.4				35.9	78	-10	11	8	4	4
		Bramstedt (Bad)	10	5.2	1.6	0.2	0.7	·	·	0.1	·	·	3.0	10.4	2.0	1.6	0.3	0.0	·	·	·	·	·	·	0.1	1.8	·	·	·	0.4	5.3				32.7	70	-14	14	8	3	1
		Itzehoe	14	5.8	0.8	0.1	1.0	·	·	0.1	·	·	2.4	5.5	2.6	3.0	1.5	0.0	·	·	·	·	·	0.0	·	0.7	·	·	·	0.3	2.8				26.6	57	-20	13	8	3	4
		Christinenthal	20	7.8	0.4	1.0	1.1	·	·	·	·	·	3.1	10.1	1.9	2.5	0.0	·	·	·	·	·	·	·	·	1.8	·	·	·	·	7.1				36.8	80	- 9	10	9	3	2
	E.	Freiburg a. E.	3	7.8	0.2	1.6	0.6	·	·	0.3	·	·	2.5	5.3	6.7	3.8	1.2	·	·	·	·	·	·	·	·	0.0	0.1	0.1	·	·	3.5				33.7	77	-10	13	8	3	3

* Klein - Warnow

1938 **Tägliche Niederschlagshöhen in Millimetern, gemessen um 7 Uhr morgens** Februar

Flußgebiet		Ort	Seehöhe m	1	2	3	4	5	6	7	8	9	10	11	12	13	14	15	16	17	18	19	20	21	22	23	24	25	26	27	28	29	30	31	Monatssumme mm	% d. Norm.	Abweichung v. d. Norm.	Zahl der Tage mit Niederschl. N ≥0.1	Niederschl. ≥1.0	✳ N ≥0.1	⊠
Von der Elbe bis zur Weser																																									
Hannoversche Küste (Elbe-Weser)	Oste	Elsdorf	30	6.5	1.2	2.7	0.9	0.1	·	0.2	·	·	3.5	12.9	4.0	1.0	0.1	0.0	·	·	·	·	·	·	·	1.5	·	·	·	2.3	2.9				39.9	(93)	(-3)	14	10	3	1
		Selsingen	22	4.6	1.3	0.2	1.4	·	·	0.2	·	·	2.0	13.2	0.9	2.8	0.3	0.5	·	·	·	·	·	·	·	1.9	·	·	·	0.2	4.2				33.7	71	-14	14	8	5	4
		Bremervörde	6	4.7	1.4	6.2	1.2	0.0	·	0.2	·	·	2.5	11.7	3.2	1.2	0.8	0.1	·	·	·	·	·	·	·	1.1	·	·	·	1.5	3.4				39.2	85	- 7	14	11	4	3
		Neuhaus a. Oste	2	6.0	0.3	1.8	1.0	·	·	·	·	·	1.7	9.0	3.1	1.7	·	·	·	·	·	·	·	·	·	0.3	·	·	·	·	2.7				27.6	65	-15	10	8	2	2
	Nordsee	Steinau	1	3.5	·	2.7	0.5	·	·	·	·	·	1.3	5.2	2.3	0.4	0.0	0.0	·	·	·	·	·	0.0	·	2.7	·	·	·	0.6	2.5				21.7	55	-18	10	7	2	1
		Lamstedt	25	4.3	3.1	3.2	·	·	·	·	·	·	2.3	11.3	3.8	1.0	0.0	·	·	·	·	·	·	0.2	·	1.0	·	·	·	3.0	3.5				37.2	84	-7	11	10	3	2
		Altenbruch	4	5.1	0.4	1.3	0.7	·	·	·	·	·	2.0	6.7	0.8	3.8	·	·	·	·	·	·	·	·	·	3.0	·	·	·	1.4	3.9				29.1	73	-11	11	8	1	·
		Altenwalde	8	5.5	0.2	2.0	0.7	·	·	·	·	·	1.8	7.7	0.5	4.0	·	·	·	·	·	·	·	·	·	2.2	·	·	·	1.3	3.8				29.7	(77)	(-9)	11	8	1	1
		Feldsating	2	6.4	0.0	3.3	0.3	·	·	·	·	·	1.4	8.2	4.7	0.2	0.1	·	·	·	·	·	·	·	·	1.7	·	·	·	1.1	2.7				30.1	79	- 8	11	8	3	·
		Köhlen	12	3.6	1.4	8.3	0.4	·	·	·	·	·	0.9	8.6	3.0	0.2	0.6	0.3	·	·	·	·	·	·	·	0.8	·	0.2	·	0.4	5.9				34.6	85	- 6	14	6	4	·
		Bremerhaven	4	4.8	0.7	5.2	0.9	·	·	·	·	·	1.6	6.5	3.6	0.2	0.2	0.0	·	·	·	·	·	0.0	0.2	1.3	·	·	·	0.7	3.8				29.7	(83)	(-6)	13	7	3	2
Weser																																									
Werra	Werra	Saargrund	540	9.1	1.8	0.8	2.7	·	·	·	·	·	10.4	20.8	2.2	13.2	5.7	7.5	0.2	1.7	·	·	·	·	·	·	·	·	·	·	1.2				77.3	82	-17	13	11	13	22
		Hildburghausen	381	3.0	·	·	5.1	·	·	·	·	·	3.9	13.2	·	6.9	·	2.3	·	·	·	·	·	·	·	·	·	·	·	·	1.1				35.5	74	-12	7	7	5	8
Schleuse	Schleuse	Unterneubrunn	460	4.9	1.5	1.3	4.4	0.3	·	·	·	·	6.8	19.5	0.8	12.2	4.4	3.7	10.8	8.0	·	·	·	·	·	0.3	·	·	·	·	0.3				79.2	110	+7	15	11	12	(22)
		Frauenwald	745	10.2	3.6	3.1	2.2	0.3	·	·	·	·	9.5	25.3	1.9	16.2	7.4	1.1	0.1	0.4	·	·	·	·	·	0.4	·	·	·	·	1.1				82.8	86	-13	15	11	11	28
		Schleusingen	414	4.0	1.8	0.3	4.1	0.3	0.0	0.1	·	·	2.3	13.6	0.9	8.9	2.3	3.4	0.0	1.0	·	·	·	·	·	0.2	·	0.0	·	·	0.7				43.9	81	-10	15	9	9	13
		Schmiedefeld	720	8.8	3.5	2.3	1.8	0.2	·	·	·	·	12.1	13.3	0.6	12.8	5.5	1.2	0.4	0.8	·	·	·	·	0.1	0.3	·	·	·	·	0.8				64.5	68	-30	16	9	13	28
	W.	Tachbach	355	3.2	1.0	0.2	2.4	0.1	0.1	0.0	·	·	1.4	8.8	0.6	5.6	0.8	2.3	0.0	0.2	·	·	·	·	·	0.0	·	·	·	·	0.8				27.5	61	-17	14	7	10	15
	Hassel	Suhl	440	5.0	1.8	0.7	3.1	0.1	0.1	·	·	·	4.5	13.8	1.4	9.2	5.2	4.3	0.4	1.3	·	·	·	·	·	0.1	·	·	·	·	0.5				51.5	82	-11	16	10	12	18
		Oberschönau	515	6.1	1.1	1.9	4.1	0.1	·	·	0.2	·	9.5	17.1	1.5	26.0	14.4	5.5	0.3	3.4	·	·	·	·	·	0.1	·	·	·	·	1.5				92.8	116	+13	16	12	13	24
		Kühndorf	456	·	0.7	1.8	4.5	0.1	·	·	·	·	2.1	10.4	1.1	8.0	4.1	5.0	·	·	·	·	·	·	·	·	·	·	·	·	1.5				37.3	73	-14	11	9	10	10
	Hörsel bis Hassel	Henneberg	416	5.8	0.4	0.1	5.3	·	·	·	·	·	2.6	6.7	0.0	1.1	0.9	1.6	·	2.6	·	·	·	·	·	0.0	·	·	·	·	2.6				29.7	74	-10	11	8	9	6
		Meiningen	308	5.4	0.8	0.6	3.6	·	·	·	·	·	1.6	9.7	0.5	5.6	1.0	3.2	·	0.2	·	·	·	·	·	·	·	·	·	·	1.2				33.4	84	-7	12	8	9	6
		Geba	670	4.7	·	0.8	1.7	0.1	0.2	0.1	·	0.0	1.9	12.3	2.6	3.4	3.7	7.4	·	3.1	·	·	·	·	·	0.0	·	·	·	·	0.9				44.9	88	- 6	14	9	9	15
		Schmalkalden	330	2.8	0.3	1.5	3.9	0.0	·	·	·	·	1.5	9.5	0.6	5.7	6.5	1.7	0.0	0.8	·	·	·	·	·	·	·	·	·	·	0.5				35.3	86	- 6	12	8	7	9
		Roßdorf	400	5.0	1.0	·	2.0	·	·	·	·	·	2.7	7.1	0.9	4.0	3.9	(4.5)	·	(0.5)	·	·	·	·	·	·	·	·	·	·	1.0				(32.6)	82	- 7	(11)	(9)	(5)	14
		Brotterode	580	7.4	1.4	1.3	6.6	0.1	0.0	0.0	·	·	3.9	14.7	2.0	27.0	17.5	10.6	1.0	4.9	·	·	·	·	·	0.2	·	·	·	·	3.0				101.6	135	+27	15	13	13	24
		Inselsberg	916	6.4	4.9	3.5	5.8	0.2	·	·	·	·	1.6	29.1	1.9	26.0	14.7	1.5	3.3	·	·	·	·	·	·	1.9	·	·	·	·	0.5				101.3			14	12	12	28
		Breitungen	250	3.0	1.8	3.4	4.6	3.2	·	·	·	·	1.7	17.2	3.4	4.3	6.7	2.2	0.5	0.7	·	·	·	·	·	0.0	·	·	·	·	0.5				53.2	152	+18	14	11	10	7
		Salzungen	253	0.6	1.1	0.3	2.4	·	·	·	·	·	1.9	2.5	0.3	·	3.2	3.2	·	0.7	·	·	·	·	·	0.1	·	·	·	·	0.7				28.0	83	- 6	12	6	6	7
		Vacha	240	1.5	1.3	0.3	2.7	·	·	·	·	·	2.4	8.0	2.3	7.8	2.3	2.0	0.2	·	·	·	·	·	·	·	·	·	·	·	3.6				35.0	95	- 2	12	10	6	6
		~~Tann~~ ×	~~370~~	2.2	0.8	2.3	3.2	·	·	·	·	·	7.2	13.1	1.7	7.9	4.4	6.3	·	·	·	·	·	·	·	·	·	·	·	·	1.3				50.4			11	10	9	12
		Rasdorf	320	0.9	0.4	0.6	2.7	·	·	·	·	·	2.1	7.5	1.2	5.2	3.1	4.3	6.1	1.2	·	·	·	·	·	0.0	·	·	·	0.0	2.2				37.5	110	+4	13	10	6	12
		Heringen	230	0.8	3.1	0.5	1.3	·	·	·	·	·	0.7	11.1	0.9	5.1	0.3	0.2	·	0.1	·	·	·	·	·	0.0	·	·	·	·	0.0				24.1	59	-17	11	4	6	3
		Marksuhl	246	2.5	·	1.2	·	·	·	·	·	·	4.0	6.0	2.1	2.2	6.1	3.2	·	·	·	·	·	·	·	·	·	·	·	1.0	1.3				29.6	85	- 5	10	10	4	14
		Frauenborn	295	3.7	0.2	·	·	·	·	·	·	·	0.2	18.5	0.9	7.8	8.6	2.3	·	·	0.2	·	·	·	·	·	0.1	·	·	1.8	·				44.4	110	+4	11	6	5	9
	Hörsel	Tabarz	394	6.0	·	5.8	2.2	·	·	·	·	·	9.0	26.0	6.8	13.5	8.8	3.5	1.1	5.0	·	·	·	·	·	·	·	·	·	·	1.8				93.5	137	+26	12	11	10	17
		Gotha	330	0.1	2.2	0.2	0.1	·	·	·	·	·	0.9	9.7	0.2	4.3	4.4	0.9	0.2	2.3	·	·	·	·	·	0.0	·	·	·	·	·				25.5	91	- 2	12	5	11	16
		Großenbehringen	281	0.3	·	0.7	0.3	0.0	·	·	·	·	2.3	13.9	0.5	8.0	10.5	1.5	0.1	1.2	·	·	·	·	·	·	·	·	·	·	0.0				39.3	103	+1	11	6	8	16
		Eisenach	222	0.8	0.3	0.1	1.5	·	·	·	·	·	1.9	13.2	0.3	3.6	6.3	1.9	0.0	2.4	·	·	·	·	·	0.0	·	·	·	·	0.0				32.3	92	- 3	11	7	8	18
	Vereinig. b. Hörsel	Frankenroda	180	·	3.7	·	1.3	·	·	·	·	·	2.5	11.9	·	5.5	1.5	1.0	·	0.9	·	·	·	·	·	·	·	·	·	·	·				28.3	71	-12	8	7	4	11
		Eschwege	186	1.2	0.3	0.6	0.3	·	·	·	·	·	2.3	10.2	0.4	2.9	0.2	0.9	0.1	0.8	·	·	·	·	·	0.1	·	·	·	·	0.8				21.1	60	-14	14	4	9	7
		Wichmannshausen	203	3.2	·	0.5	1.6	·	·	·	·	·	4.5	14.5	0.9	7.7	0.9	1.1	·	1.5	·	·	·	·	·	0.1	·	·	·	·	1.7				38.2	90	- 4	12	8	7	17

× Hilders 450

1938 **Tägliche Niederschlagshöhen in Millimetern, gemessen um 7 Uhr morgens** Februar

Flußgebiet		Ort	See-höhe m	1	2	3	4	5	6	7	8	9	10	11	12	13	14	15	16	17	18	19	20	21	22	23	24	25	26	27	28	29	30	31	Monatssumme mm	% d. Norm.	Abweichung v. d. Norm.	Zahl der Tage mit Niederschl. ≥0.1	≥1.0	Schnee ≥0.1	Gewitter
Werra	Vereinig. b. Hörsel	Groß Almerode	350	3.1	1.6	1.1	3.0	·	·	·	·	·	3.0	15.5	3.7	5.3	3.0	1.7	·	·	·	·	·	·	·	0.8	·	·	·	·	1.8				43.6	75	-15	12	11	5	10
		Witzenhausen	136	2.7	2.3	0.9	·	·	·	·	·	·	2.5	16.1	1.2	5.5	1.2	1.6	·	1.0	·	·	·	·	·	0.1	·	·	·	·	0.0				32.7	86	-5	11	7	1	3
		Hannov. Münden	125	3.5	0.3	1.3	5.9	·	·	·	·	·	1.8	20.5	4.2	9.0	1.5	0.8	·	0.7	·	·	·	·	·	0.3	·	·	·	·	2.7				57.5	104	+2	13	9	9	10
Fulda	Schlitz bis Quelle	Wasserkuppe	923	7.4	7.4	0.7	5.9	0.3	·	·	·	·	7.1	16.7	0.7	11.8	3.9	0.5	0.5	4.0	·	·	·	·	·	·	·	·	·	·	2.8				60.8	74	-27	14	9	12	24
		Gersfeld	512	2.3	1.1	1.1	4.9	·	·	·	·	·	4.6	14.7	2.5	10.6	1.1	1.2	0.1	4.3	·	·	·	·	·	0.0	·	·	0.3	2.0				49.8	85	-9	14	12	12	12
		Oberkalbach	375	4.7	2.4	1.9	3.0	0.1	0.1	·	·	0.1	5.6	10.9	0.5	6.3	2.0	0.1	0.1	4.6	0.1	·	·	·	·	·	·	·	0.2	1.5				46.0	79	-12	18	10	10	19
		Fulda	330	0.4	0.1	0.2	1.1	·	·	·	·	·	0.5	6.4	0.1	2.5	0.3	0.5	·	1.9	·	·	·	·	·	0.0	·	·	·	·	·				14.3	47	-20	11	4	1	12
		Grebenhain	436	4.2	3.0	1.8	3.3	·	·	0.2	·	·	7.6	17.7	1.0	6.4	0.4	0.2	·	2.5	·	·	·	·	·	·	·	·	·	1.3	5.1				54.2	70	-23	14	11	1	20
	Schlitz	Hosenfeld	380	1.2	0.1	3.2	0.4	·	·	·	·	·	2.5	10.3	0.1	5.4	0.9	0.4	·	2.1	·	·	·	·	·	·	·	·	·	0.2	0.5				29.1	60	-19	13	6	1	16
		Lauterbach-Süd	295	2.0	3.0	0.3	0.2	·	·	·	·	·	1.1	3.4	0.6	4.3	1.0	1.1	0.0	3.6	·	·	·	·	·	·	·	·	·	·	0.2				27.0	55	-17	12	8	6	10
		Salzschlirf	242	1.3	0.2	0.1	1.1	·	·	·	·	·	1.0	7.6	0.1	3.3	1.8	1.5	0.1	3.5	·	·	·	·	·	·	·	·	·	·	0.0				22.2	65	-12	12	8	11	16
		Schlitz	238	0.2	0.1	·	2.3	0.1	·	·	·	·	1.4	11.0	0.8	2.0	1.8	0.3	·	0.5	·	·	·	·	·	0.0	·	·	0.0	0.3				20.8	60	-14	12	5	6	9
	Eder bis Schlitz	Solms	216	·	0.5	1.5	2.6	0.2	·	·	·	·	0.8	10.0	1.1	5.1	·	·	·	0.5	·	·	·	·	·	·	·	·	0.2	0.3	0.2				23.0	66	-12	12	5	4	2
		Hersfeld (Kurpark)	202	0.1	1.6	0.6	3.3	·	·	·	·	·	2.2	12.0	1.5	6.3	0.1	1.1	·	0.2	·	·	·	·	·	0.1	·	·	·	·	1.0				30.4	75	-10	13	8	8	9
		Neuenstein	293	2.0	·	0.1	1.4	·	·	·	·	·	1.5	7.2	1.2	2.7	0.1	1.6	·	0.1	·	·	·	·	·	·	·	·	·	·	1.0				20.9	43	-23	11	8	8	11
		Elters	435	3.1	0.5	0.2	5.1	·	·	·	·	·	4.8	8.6	0.8	8.1	2.1	·	·	7.3	·	·	·	·	·	·	·	·	·	·	2.4				43.6	92	-4	11	8	7	14
		Hünfeld	260	1.0	1.2	0.2	2.8	·	·	·	·	·	1.5	7.0	0.5	5.3	1.4	1.5	0.0	2.1	·	·	·	·	·	0.0	·	·	·	·	0.6				25.7	79	-7	12	9	8	11
		Friedewald	385	1.1	1.2	0.6	3.1	0.1	·	·	·	·	2.0	8.1	2.4	9.1	0.9	0.8	0.1	·	·	·	·	·	·	·	·	·	0.4	0.9				30.6	82	-7	14	7	8	16
		Ziebach	260	1.0	0.5	0.3	1.1	·	·	·	·	·	2.0	8.0	1.3	4.5	4.0	1.4	0.1	0.4	·	·	·	·	·	0.1	·	·	·	·	0.1				26.2	76	-8	14	8	10	8
		Seifertshausen	280	0.8	·	·	2.0	·	·	·	·	·	0.8	10.0	3.5	0.5	0.1	1.1	·	·	·	·	·	·	·	0.3	·	·	·	·	0.3				31.4	50	-21	10	4	6	16
		Rengshausen	300	0.4	2.2	0.8	1.1	·	·	·	·	·	1.2	9.1	2.1	6.1	1.8	2.6	·	0.4	·	·	·	·	·	0.1	·	·	·	·	0.2				27.9	60	-19	12	8	7	16
		Spangenberg	300	0.3	2.0	·	1.8	·	·	·	·	·	0.9	6.8	1.0	8.0	1.1	0.0	·	0.1	·	·	·	·	·	0.2	·	·	·	·	1.0				24.4	63	-14	11	7	5	8
		Melsungen (A. Keßb.)	190	0.6	2.0	0.1	0.8	·	·	·	·	·	0.9	6.1	0.8	8.9	3.1	1.4	·	0.2	·	·	·	·	·	0.5	·	·	1.0	0.2				27.8	82	-6	14	6	6	5
	Eder	Erndtebrück	495	10.1	3.1	5.2	4.9	0.2	·	·	·	·	7.4	16.2	4.2	·	7.6	0.5	0.2	1.1	·	·	·	0.2	·	0.1	·	0.1	·	·	5.4				68.3	75	-23	16	10	9	19
		Girkhausen	485	6.4	4.1	3.3	2.1	2.3	·	·	·	·	3.5	25.0	5.3	14.5	1.3	2.3	·	2.0	·	·	·	·	·	·	·	·	·	3.4	0.5				74.9	77	-22	14	12	8	13
		Berleburg	420	1.0	0.1	1.5	3.5	0.3		·	·	·	5.6	17.7	0.1	4.0	0.5	0.3	·	2.0	·	·	·	·	·	·	·	·	·	3.0	0.4				64.6	77	-19	14	9	8	18
		Hatzfeld	350	8.0	1.3	1.4	2.7	·	·	·	·	·	2.5	15.1	3.1	8.1	0.3	1.1	0.1	·	·	·	·	·	·	·	·	·	·	·	0.5				44.2	75	-15	12	1	5	6
		Osterfeld	383	10.3	1.2	0.3	0.9	·	·	·	·	·	3.1	13.5	2.1	4.2	1.1	·	·	·	·	·	·	·	·	·	·	·	·	1.2	2.7				40.6	60	-27	11	9	4	11
		Winterberg	650	7.5	1.1	5.8	3.2	·	·	·	·	·	4.1	19.5	6.2	14.8	6.4	1.3	0.4	1.1	·	·	·	·	·	0.2	·	·	·	·	0.4				72.2	69	-33	14	11	12	24
		Hallenberg	400	2.8	3.0	3.8	1.6	·	·	·	·	·	5.3	28.2	16.3	2.8	1.2	1.2	·	·	·	·	·	·	·	·	·	·	·	·	0.6				65.8	96	-3	11	10	7	12
		Medebach	405	4.6	1.2	0.4	·	·	·	·	·	·	12.9	19.9	4.4	16.3	4.2	·	·	2.0	·	·	·	·	·	·	·	·	·	·	2.5				68.4	100	0	10	9	5	11
		Fürstenberg (Kr. Eisenberg)	415	3.6	0.7	2.1	0.3	·	·	·	·	·	2.2	8.2	2.2	11.9	2.5	1.6	·	1.2	·	·	·	·	·	0.0	0.0	·	·	0.3	0.0				36.0	84	-7	12	9	9	11
		Frankenau	430	3.6	0.3	0.4	1.1	·	·	0.1	·	·	1.6	6.8	1.1	1.9	2.1	0.1	·	0.1	·	·	·	·	·	·	·	·	·	0.3	0.5				28.2	64	-16	14	7	9	15
		Korbach	368	4.5	0.6	0.8	0.8	·	·	·	·	·	2.1	16.1	3.1	9.3	1.3	1.3	·	0.4	·	·	·	·	·	0.0	·	·	·	·	0.2				47.1	98	-1	12	7	7	12
		Alraft	293	2.3	0.6	1.2	0.5	·	·	·	·	·	2.1	11.1	4.9	8.1	0.4	0.1	·	·	·	·	·	·	·	0.0	·	·	·	·	0.1				32.6	87	-5	13	7	7	14
		Edersee	235	4.2	0.1	0.5	0.3	·	·	·	·	·	1.8	9.8	0.1	9.2	2.8	0.6	·	0.4	·	·	·	·	·	·	·	·	·	0.5	·				37.1	89	-4	12	5	8	11
		Elberberg	320	1.3	·	1.1	0.5	·	·	·	·	·	2.5	11.0	2.8	7.3	5.4	1.1	·	·	·	·	·	·	·	·	·	·	·	·	·				33.0	100	0	9	8	5	8
		Fritzlar	190	3.4	·	0.1	0.2	·	·	·	·	·	0.1	0.1	0.3	5.5	5.0	0.4	·	·	·	·	·	·	·	0.0	·	·	·	·	0.5				23.6	73	-9	10	4	5	5
	Eder, Schwalm	Meiches	467	1.5	3.5	0.4	2.6	·	·	·	·	·	2.6	10.0	1.1	8.3	1.5	3.2	0.1	1.2	·	·	·	·	·	0.0	·	·	·	0.2	1.1				44.4	73	-16	16	11	9	11
		Alsfeld	272	3.1	0.4	1.4	0.3	·	·	·	·	·	2.9	8.5	3.2	5.9	2.6	1.5	·	3.2	·	·	·	·	·	·	·	·	·	0.4	0.2				33.5	85	-6	13	9	9	13
		Lingelbach	380	1.6	1.5	1.4	0.1	·	·	·	·	·	1.9	8.1	1.4	7.0	0.6	1.4	·	3.3	·	·	·	·	·	·	·	·	·	·	1.4				29.7	75	-10	12	10	6	12
		Holzburg	280	1.5	0.8	1.0	1.1	·	·	·	·	·	1.8	6.9	0.8	6.5	1.8	1.1	·	3.0	·	·	·	·	·	·	·	·	·	0.8	0.5				28.2	82	-6	13	9	5	11
		Hauptschwenda	500	0.8	1.6	0.8	1.5	·	·	·	·	·	2.3	9.0	1.1	10.2	2.2	3.0	0.0	1.5	·	·	·	·	·	0.1	·	·	·	0.1	1.3				36.1	71	-15	14	10	9	18
		Treysa	205	2.6	0.1	1.2	0.1	·	·	·	·	·	1.5	8.1	0.9	7.6	·	1.4	·	4.2	·	·	·	·	·	0.1	·	·	·	1.4	0.8				37.4	94	-2	13	8	5	8
		Gilserberg	340	5.1	0.2	1.5	0.4	0.1	·	·	·	·	1.9	5.8	1.5	7.8	2.2	9.5	·	6.0	·	·	·	·	·	·	·	·	·	2.0	0.5				45.1	105	+2	14	10	6	15
		Armsfeld	367	0.5	1.2	1.5	0.8	·	·	·	·	·	3.1	10.5	2.1	8.1	1.0	2.5	0.2	1.0	·	·	·	·	·	·	·	·	·	0.1	1.4				42.6	84	-8	13	10	7	18
		Frielendorf	223	12.6	1.4	0.1	·	·	·	·	·	·	2.6	8.5	0.1	2.1	5.6	1.1	·	0.3	·	·	·	·	·	0.1	·	·	·	·	0.3				42.5	130	+10	12	7	7	8

1938

Tägliche Niederschlagshöhen in Millimetern, gemessen um 7 Uhr morgens

Februar

Flußgebiet		Ort	Seehöhe m	1	2	3	4	5	6	7	8	9	10	11	12	13	14	15	16	17	18	19	20	21	22	23	24	25	26	27	28	29	30	31	Monatssumme mm	% d. Norm.	Abweichung v. d. Norm.	Zahl der Tage mit Niederschl. ≥0.1	≥1.0	✳ ≥0.1	☒
Fulda	bis Vereinigung Eder	Wilhelmshöhe	523	3.8	0.0	1.2	1.0	0.1	·	·	·	·	1.3	8.7	2.8	17.8	2.4	1.8	4.6	·	·	·	·	·	·	0.1	·	·	·	0.1				45.7	92	- 4	13	10	10	16
		Kassel (Wilh. All.)	198	0.6	3.2	0.8	0.8	·	·	·	·	·	1.8	16.6	0.9	11.6	1.5	1.2	0.0	0.5	·	·	·	·	·	·	·	·	·	0.5				40.0	111	+ 4	12	6	6	8
		Rottebreite	290	0.2	1.0	1.0	1.8	·	·	·	·	·	0.5	11.5	3.4	9.8	0.2	2.2	0.1	0.6	·	·	·	·	·	0.2	·	·	·	0.8				33.3	73	- 12	14	7	9	17
		Mönchehof	241	0.2	2.4	1.1	1.2	·	·	·	·	·	1.5	12.5	2.1	3.4	5.6	0.3	0.0	0.3	·	·	·	·	·	0.0	·	·	·	0.0				33.6	87	- 5	12	9	6	13
Aller bis zur Vereinigung	Weser	Bursfelde	115	2.8	0.7	0.6	2.3	0.1	·	·	·	·	0.1	18.8	3.4	6.8	3.5	0.8	·	·	·	·	·	·	·	0.2	·	·	·	1.8				41.9	84	- 8	13	7	6	8
		Torfhaus i. Soll.	491	2.3	2.1	3.3	3.7	·	·	·	·	·	3.7	16.4	3.2	10.5	13.5	4.9	2.1	0.8	·	·	·	·	0.2	1.6	·	·	0.4	3.1				71.8			16	13	14	23
		Uslar	170	3.1	1.2	1.3	3.1	·	·	·	·	·	4.2	12.6	8.0	4.8	2.8	1.2	·	2.0	·	·	·	·	·	0.4	·	·	·	3.0				47.7	84	- 6	13	12	9	13
	Diemel	Eimelrod	490	3.2	3.8	1.2	2.7	·	·	·	·	·	4.4	30.0	4.6	22.4	4.7	2.7	0.3	0.8	·	·	·	·	·	·	·	·	·	0.4				81.4	121	+ 14	14	10	11	19
		Beringhausen	315	2.7	2.0	2.5	3.8	·	·	·	·	·	5.0	20.0	11.2	15.0	1.5	1.0	·	·	·	·	·	·	·	·	·	·	·	0.4				65.1	97	- 2	11	10	5	13
		Mengeringhausen	290	2.4	0.2	0.6	2.1	·	·	·	·	·	1.4	19.4	3.4	7.8	1.2	0.9	·	0.0	·	·	·	·	·	·	·	·	·	·				39.4	95	- 2	10	7	6	13
		Leckringhausen	305	2.8	0.4	0.9	0.6	·	·	·	·	·	1.4	11.6	4.0	11.3	3.2	1.2	·	0.4	·	·	·	·	·	0.1	·	·	·	·				37.9	102	+ 1	12	7	6	10
		Warburg	204	0.2	2.1	0.9	2.7	·	·	·	·	·	1.7	18.1	1.8	10.6	0.6	·	·	·	·	·	·	·	·	·	·	·	·	·				38.7	97	- 1	9	6	4	9
		Escheberg	270	0.2	1.8	1.2	2.8	·	·	·	·	·	1.8	13.0	2.9	22.0	6.5	0.3	0.0	0.3	·	·	·	·	·	0.2	·	·	·	·				53.0	132	+ 13	12	8	8	14
		Hofgeismar	160	0.3	2.3	1.3	2.6	·	·	·	·	·	1.9	12.3	3.4	10.8	1.3	·	·	0.6	·	·	·	·	·	0.0	·	·	·	0.5	0.3				37.6	95	- 2	12	8	5	8
		~~Langenthal~~ ×	~~265~~	1.9	0.0	0.6	2.2	·	·	·	·	·	2.4	14.6	4.0	5.5	2.9	0.2	0.0	0.2	·	·	·	·	·	·	·	·	·	1.1	0.5				36.1	90	- 4	12	8	6	16
		Beberbeck	240	1.0	1.1	·	3.1	·	·	·	·	·	2.0	12.0	7.2	5.0	3.5	3.2	·	·	·	·	·	·	·	·	·	·	·	·	3.4				41.5	100	0	10	10	5	17
	W.	Winnefeld	276	1.2	1.7	1.2	7.0	·	·	·	·	·	2.1	12.2	1.9	10.1	4.6	1.3	·	0.2	·	·	·	·	0.3	0.6	·	·	·	1.4	0.7				46.2	89	- 9	15	11	7	17
	Nethe	Borlinghausen	260	3.8	2.3	2.2	6.3	·	·	·	·	·	3.6	20.9	6.1	14.5	2.0	1.0	·	0.2	·	·	·	·	·	0.2	·	·	·	0.4	0.7				64.2	96	- 3	14	10	8	15
		Driburg	230	6.1	1.6	3.0	8.5	·	·	·	·	·	6.9	23.5	6.7	16.5	2.5	1.4	0.2	·	·	·	·	·	·	0.5	·	·	·	3.0	2.2				82.6	102	+ 2	14	12	7	18
		Brakel	163	2.0	1.0	0.9	5.0	·	·	·	·	·	2.3	13.4	1.1	5.7	0.3	0.1	·	·	·	·	·	·	·	·	·	·	·	2.0	1.4				35.2	63	- 21	12	9	3	8
	Holzb.	Schießhaus a. Soll.	390	3.1	2.1	3.2	3.6	·	·	·	·	·	4.3	16.5	3.4	3.1	14.1	3.1	1.3	·	·	·	·	·	0.3	1.5	·	·	·	2.1				61.7	98	- 1	14	13	8	17
		Holzminden	186	0.7	4.1	2.0	1.6	·	·	·	·	·	·	13.8	0.6	4.5	3.2	·	5.1	·	·	·	·	·	·	·	·	·	·	1.0				36.6	(67)	(-18)	10	8	3	9
	Weser	Stadtoldendorf	228	1.7	2.0	1.8	1.8	·	·	·	·	·	·	12.6	5.2	10.6	4.7	4.1	0.4	·	·	·	·	·	0.4	0.2	·	·	·	3.8	0.2				47.5	94	- 3	14	10	11	14
		Ottenstein	300	4.3	0.9	1.6	2.4	·	·	·	·	·	·	17.5	1.2	2.2	2.8	2.1	0.5	·	·	·	·	·	0.1	·	·	·	·	2.2				37.8	64	- 21	12	9	8	15
		Scharfoldendorf	154	4.7	2.3	3.7	·	·	·	·	·	·	0.4	17.4	0.8	4.2	15.2	3.2	·	·	·	·	·	·	0.1	0.2	·	·	·	0.1	0.4				52.7	106	(+ 3)	13	7	7	11
	Emmer	Veldrom	350	5.2	1.6	3.2	9.3	·	·	·	·	·	6.1	19.0	6.5	17.7	2.5	0.8	0.1	·	·	·	·	·	0.1	0.6	·	·	·	2.4	2.4				77.5	91	- 8	15	11	11	17
		Nassengrund	192	4.9	1.1	1.6	2.8	·	·	·	·	·	2.7	12.3	11.6	20.5	5.5	1.5	1.0	·	·	·	·	·	0.3	2.4	·	·	·	1.2	1.6				71.0	134	+ 18	15	14	8	10
		~~Biesterfeld~~ ××	~~242~~	5.0	0.9	1.0	2.3	·	·	·	·	·	·	15.8	3.1	9.2	4.3	2.9	0.8	·	·	·	·	·	0.1	·	·	·	·	1.4	0.2				47.0	98	- 1	13	9	9	10
	Weser	Reher	124	4.2	1.0	1.6	1.5	·	·	·	·	·	3.6	17.2	3.0	6.0	2.0	4.2	1.0	·	·	·	·	·	·	·	·	·	·	1.7	1.1				48.1	83	- 10	13	13	5	8
		Hameln	68	5.2	·	0.6	0.6	·	·	·	·	·	1.2	10.8	3.8	3.4	1.4	2.9	·	·	·	·	·	·	0.1	0.1	·	·	·	0.9	0.1				31.1	67	- 15	13	7	7	9
		Rinteln	56	3.6	0.0	1.5	0.4	·	·	·	·	·	1.9	10.6	2.2	3.2	2.6	4.6	·	·	·	·	·	·	·	0.1	·	·	·	0.1	0.3				30.5	74	- 6	12	8	5	6
	Werre	~~Braunenbruch~~ +	~~125~~	4.7	0.0	1.3	2.7	0.0	·	·	·	·	4.8	13.8	4.5	5.9	0.6	1.5	0.2	·	·	·	·	·	0.0	0.3	·	·	·	1.7	2.6				44.6	(80)	(-11)	13	10	8	16
		~~Fuchsberg~~ ++	~~190~~	3.4	0.8	0.3	1.7	·	·	·	·	·	2.4	11.6	5.1	5.8	2.9	2.3	·	·	·	·	·	·	0.2	·	·	·	·	1.4	1.5				39.4	(72)	(-15)	13	10	6	8
		Herford (Ortsiekerstr.)	77	5.6	0.6	0.7	1.2	·	·	·	·	·	2.8	11.6	6.1	5.8	1.3	3.1	0.1	·	·	·	·	·	0.1	0.3	·	·	·	1.2	1.5				42.6	96	- 2	15	10	7	8
		Bielefeld	176																																					
		Melle	81	2.1	0.1	1.2	0.2	·	·	·	·	·	3.1	12.1	3.5	4.7	7.8	1.8	0.2	·	·	·	·	·	0.5	·	·	·	·	1.2	1.5				34.0	62	- 21	14	10	6	8
		Oeynhausen	71	3.0	1.5	0.8	1.3	·	·	·	·	·	1.4	12.0	6.1	1.9	1.4	4.5	·	·	·	·	·	·	·	1.4	·	·	·	0.2	0.6				36.1	77	- 11	13	10	4	4
	Weser	Minden	46	0.0	0.6	0.7	0.4	·	·	·	·	·	3.7	9.5	2.0	3.8	0.2	5.2	1.3	·	·	·	·	·	·	0.0	·	·	·	0.2	1.0				28.6	74	- 10	12	7	5	5
		Bückeburg	67	2.9	0.8	0.2	0.5	·	·	·	·	·	4.0	13.9	3.4	6.8	0.3	2.7	·	·	·	·	·	·	·	·	·	·	·	0.7	0.8				37.0	(84)	(-7)	12	6	5	5
		Schlüsselburg	27	0.9	·	1.6	0.2	·	0.6	·	·	·	1.6	8.7	2.2	0.4	·	·	·	·	·	·	·	·	·	·	·	·	·	0.4	0.5				17.1	45	- 21	10	4	2	2
	Aue	Lübbecke (Stadt)	86	4.2	0.4	0.5	·	·	·	·	·	·	3.7	7.9	4.0	3.2	0.0	1.5	1.3	·	·	·	·	·	·	·	·	·	·	0.9	1.0				28.6	67	- 14	11	8	5	3
		Essern	46	4.3	·	0.7	0.7	·	·	·	·	·	3.1	12.4	3.9	9.4	0.3	0.3	·	·	·	·	·	·	·	·	·	·	·	·	1.6				36.7	93	- 3	10	6	5	·
		Holzhausen	45	2.8	·	2.0	0.7	·	·	0.1	·	·	1.3	7.7	0.5	3.6	0.0	0.0	1.6	·	·	·	·	·	·	0.1	0.4	·	·	1.5	1.4				23.7	62	- 15	13	8	5	1
		Freistatt	40	4.1	0.1	2.3	0.6	0.6	·	·	·	·	2.0	7.7	3.3	0.1	·	0.0	·	·	·	·	·	·	0.1	·	0.3	·	·	0.2	·	3.3				24.7	63	- 15	13	6	3	2
	Weser	Rehburg (Stadt)	37	1.5	·	1.0	0.6	·	·	·	·	·	2.0	8.7	2.6	2.5	·	0.7	0.0	·	·	·	·	·	0.0	·	·	·	·	0.4	0.7				20.1	(53)	(-19)	10	6	3	3
		Nienburg	25	1.5	0.3	1.4	0.8	·	·	0.3	·	·	1.1	7.7	2.4	2.0	·	0.5	0.0	·	·	·	·	·	·	0.2	·	·	·	0.5	1.5				20.2	45	- 24	13	7	5	2
		Brebber	52	3.6	·	2.1	0.7	·	·	·	·	·	1.4	8.4	2.0	1.3	0.1	0.0	·	·	·	·	·	·	·	·	·	·	·	1.4	2.4				23.4	58	- 17	10	8	3	·

× Trendelburg 170 + Hörste 195
×× Am Möhrt 260 ++ Brake 102

Tägliche Niederschlagshöhen in Millimetern, gemessen um 7 Uhr morgens

Februar

Flußgebiet		Ort	Seehöhe m	1	2	3	4	5	6	7	8	9	10	11	12	13	14	15	16	17	18	19	20	21	22	23	24	25	26	27	28	29	30	31	Monatssumme mm	Monatssumme % d. Norm.	Abweichung v. d. Norm.	Zahl der Tage mit Niederschl. ≥0.1	Niederschl. ≥1.0	* ≥0.1	⊠
Aller		Weferlingen	89	01	06	01	·	·	·	·	·	·	13	10.7	1.1	6.2	0.7	5.0	7.6	0.0	·	·	·	·	·	·	·	·	·	0.4				27.8	82	-6	11	6	5	14
		Danndorf	72	0.2	1.8	0.1	0.1	·	·	·	·	·	1.2	1.9	0.3	5.8	0.6	7.9	0.6	·	·	·	·	·	·	0.7	·	·	·	·	0.8				22.4	65	-12	13	5	5	11
		Wittingen	85	0.0	0.9	·	1.1	·	·	0.5	·	·	3.8	11.0	1.3	3.7	1.8	3.0	·	·	·	·	·	·	·	0.6	·	·	·	0.9	3.4				37.8	74	-11	12	8	3	3
		Triangel	54	0.9	1.6	1.9	1.0	·	·	·	·	·	2.7	10.3	1.8	2.4	1.2	6.2	7.0	·	·	·	·	·	·	0.3	·	·	·	·	1.6				37.9	93	-3	13	10	5	10
	Oker	Goslar (Friedhof)	255	1.4	2.3	0.9	0.7	·	·	·	·	·	2.0	13.7	0.3	7.1	11.6	5.4	2.0	0.6	·	·	·	·	·	·	·	·	·	·	·				47.4	77	-14	12	8	6	10
		Harzburg	278	0.7	0.9	2.4	·	·	·	·	·	·	2.1	19.7	0.4	10.1	10.6	3.5	7.3	0.5	·	·	·	·	·	0.0	·	·	·	·	·				57.6	104	+2	11	7	9	15
		Ilsenburg	270	0.2	2.5	1.6	·	·	·	·	·	·	1.0	2.8.0	0.5	0.9	1.7	4.8	0.5	0.8	·	·	·	·	·	0.2	·	·	·	·	·				52.1	106	+3	12	7	7	17
		Schmatzfeld	192	·	0.2	·	·	·	·	·	·	·	·	6.7	·	5.8	6.7	0.1	·	7.7	·	·	·	·	·	·	·	·	·	·	·				20.6	72	-8	6	4	5	12
		Hornburg	102	0.6	0.2	·	0.0	·	·	·	·	·	3.5	7.1.8	0.1	7.7	·	4.5	·	0.1	·	·	·	·	0.2	·	·	·	·	·	·				25.5	100	0	9	4	4	2
		Groß Rode	290	0.2	1.2	0.3	0.5	·	·	·	·	·	0.2	10.2	3.8	10.6	2.8	6.2	3.2	·	·	·	·	·	·	1.4	·	·	·	·	0.6				47.2	95	-2	13	8	9	18
		Braunschweig	75	0.0	1.3	0.3	0.8	·	·	·	·	·	1.5	10.4	1.0	7.0	2.7	4.2	1.8	0.0	·	·	·	·	·	0.2	·	·	·	·	0.1				32.7	78	-9	12	8	7	17
		Helmstedt	137	0.2	1.2	·	·	·	·	·	·	·	1.6	8.6	1.1	6.2	1.6	4.0	1.5	0.9	·	·	·	·	0.3	0.0	·	·	·	·	0.9				28.1	76	-9	12	6	6	16
		Kampen	85	0.0	0.8	0.4	0.2	·	·	0.1	·	·	1.9	12.8	1.2	7.3	0.6	7.0	2.2	0.7	·	·	·	·	·	0.4	·	·	·	·	0.9				35.9	92	-3	14	6	8	14
	Aller	Groß Ösingen	76	2.0	0.7	1.0	1.2	0.0	·	·	·	·	4.5	12.0	1.9	6.8	1.0	0.8	·	·	·	·	·	·	·	0.3	·	·	·	·	1.3				32.7	78	-9	11	9	4	9
		Unterlüß	105	1.1	1.1	0.4	1.6	·	·	·	·	·	4.1	9.4	1.3	7.0	4.1	0.2	0.0	·	·	·	·	·	·	1.5	·	0.3	·	·	0.1				32.2	65	-17	13	9	4	7
		Celle	43	1.9	0.4	2.2	1.1	·	·	0.5	·	·	2.4	10.8	1.7	4.6	0.1	0.4	0.1	·	·	·	·	·	·	0.1	·	·	·	0.7	0.6				27.6	60	-19	15	7	5	4
	Fuse	Lichtenberg	185	2.0	0.7	0.8	1.0	·	·	·	·	·	·	7.3.6	3.7	·	4.1	2.3	2.9	·	·	·	·	·	·	·	·	·	·	·	·				37.7	84	-6	9	7	5	15
		Groß Bülten	75	0.4	1.8	1.9	1.1	·	·	·	·	·	0.4	10.4	4.7	0.9	1.1	2.0	0.6	·	·	·	·	·	·	·	·	·	·	·	0.3				26.2	74	-9	12	7	6	9
		Uetze	50	1.0	1.0	1.5	1.3	·	·	·	·	·	3.5	7.3.0	·	3.1	2.9	0.8	·	·	·	·	·	·	·	·	·	·	·	·	0.5				28.6	71	-12	10	8	3	7
		Lehrte	62	1.8	·	0.6	2.0	·	·	·	·	·	1.0	1.4	3.0.7	2.2	0.7	3.6	1.1	·	·	·	·	·	·	0.2	·	·	·	·	0.2				24.0	66	-13	12	8	6	7
	Aller	Munster (Lager)	80	2.5	2.5	2.3	0.5	·	·	·	·	·	2.5	9.5	1.2	6.5	·	·	·	·	·	·	·	·	·	·	·	·	·	·	2.5				30.0	70	-13	9	8	2	2
		Lohne	67	2.4	·	0.2	1.1	·	·	·	·	·	·	10.6	1.8	7.9	·	0.9	·	·	·	·	·	·	·	·	·	·	·	·	2.4				34.3	87	-7	8	7	3	4
		Berkhof	35	1.2	0.8	2.3	1.1	·	·	0.3	·	·	1.2	9.0	2.4	3.2	·	0.1	0.5	·	·	·	·	·	·	1.1	·	·	·	0.2	1.9				25.3	(58)	(-18)	14	9	4	1
	Leine	Uder	235	3.1	0.0	0.9	0.3	·	·	·	·	·	1.8	15.5	2.6	4.6	2.3	1.5	0.0	1.2	·	·	·	·	·	0.5	·	·	·	·	1.1				35.4	80	-9	12	9	7	6
		Friedland	177	0.1	2.3	1.0	0.1	·	·	·	·	·	1.6	12.8	0.5	4.1	1.2	0.5	0.0	0.9	·	·	·	·	·	0.2	·	·	·	·	0.3				25.6	(65)	(-14)	13	6	8	10
		Göttingen (Sternw.)	160	0.2	1.6	0.3	0.0	·	·	·	·	·	1.0	1.1.8	0.9	3.8	0.3	0.3	·	0.3	·	·	·	·	0.0	0.3	·	·	·	·	0.6				21.4	57	-16	12	4	4	(7)
		Marienstein	130	0.5	0.6	1.0	1.6	·	·	·	·	·	2.2	14.3	2.3	4.6	0.6	3.2	·	·	·	·	·	·	·	0.2	·	·	·	1.1	0.8				34.6	83	-7	13	8	7	5
	Leine, Rhume	Wehnde	286	0.3	2.0	0.3	0.0	·	·	·	·	·	1.0	9.3	1.3	3.2	0.3	1.3	0.2	0.1	·	0.0	·	·	0.0	0.1	·	·	·	·	0.2				20.2	45	-24	13	6	1	6
		Etzenborn	220	1.9	1.1	1.2	0.3	·	·	·	·	·	1.1	15.3	2.8	2.9	0.2	1.2	0.0	0.1	·	·	·	·	·	·	·	·	·	·	·				28.1	67	-14	11	8	6	5
		Gieboldehausen	155	0.6	1.1	0.6	0.3	·	·	·	·	·	0.0	9.0	1.2	3.6	0.4	0.5	·	0.2	·	·	·	·	0.0	1.1	·	·	·	·	0.9				20.3	53	-18	13	5	6	9
		Oderhaus	430	6.8	2.6	0.2	5.5	·	·	·	·	·	9.0	25.0	2.4	10.0	12.1	9.4	0.8	·	·	·	·	·	·	1.1	·	·	·	·	3.1				95.1	80	-24	13	12	10	21
		Lauterberg	300	4.9	2.4.0	1.6	10.3	·	·	·	·	·	4.1.1	13.1	4.1	13.2	3.1	25.4	4.6	·	·	·	·	·	·	·	·	·	·	·	3.4				108.8	137	+26	12	12	7	19
		Schluft	580	11.2	·	3.4	10.0	·	·	·	·	·	12.6	27.3	4.5	17.1	13.4	1.1	·	·	·	·	·	·	·	1.1	·	·	·	·	2.3				114.0	86	-18	11	11	10	28
		Sieber (Forsth.)	340	6.1	2.2	1.6	10.0	·	·	·	·	·	8.8	3.4	5.4	16.0	6.8	6.8	·	·	·	·	·	·	·	1.8	·	·	·	·	1.5				87.8	72	-32	12	12	9	(22)
		Riefensbeek	337	2.9	1.9	3.2	6.5	·	·	·	·	·	1.3	27.1	3.0	16.6	9.1.1	11.3	·	·	·	·	·	·	·	1.3	·	·	·	·	1.1				103.1	100	0	12	12	10	24
		Osterode (Drei Linden)	275	1.8	1.1	2.4	3.9	·	·	·	·	·	2.0	11.5	2.5	10.1	6.1	6.1	·	·	·	·	·	·	·	1.1	·	·	·	·	1.3				54.5	93	-4	12	12	6	11
		Grund (Osterod. Str.)	360	4.3	3.5	·	3.5	·	·	·	·	·	5.0	15.3	2.4.6	7.5	13.5	5.5	7.8	·	·	·	·	·	·	2.0	·	·	·	·	0.6				87.0	130	+20	12	11	8	20
	Leine	Fredelsloh	260	0.4	2.6	0.5	0.1	·	·	3.5	·	4.6	1.1	11.1	1.3	3.5	5.0	0.3	0.6	0.1	·	·	0.1	·	·	0.3	·	0.0	·	1.4	0.4				52.4	100	0	11	9	10	15
		Wrescherode	150	0.4	1.3	2.9	1.3	·	·	·	·	·	2.6	13.1	1.8	6.2	3.1	2.8	·	0.1	·	·	·	·	0.1	0.6	·	·	·	·	1.1				36.0	84	-7	14	10	9	16
		Salzhemmendorf	118	1.5	1.6	1.1	1.0	·	·	·	·	·	1.1	10.8	4.3	10.1	3.5	1.1	·	·	·	·	·	·	·	0.1	·	·	·	0.1	1.1				45.3	87	-7	13	11	6	12
		Springe	116	4.6	0.2	1.1	1.3	·	·	·	·	·	2.5	13.1	2.3	10.6	1.6	5.5	0.4	·	·	·	·	·	·	0.9	·	·	·	1.0	1.2				47.0	98	-1	14	11	6	5
	Leine, Innerste	Klausthal (Bergak.)	572	3.1	0.1	5.5	6.1	·	·	·	·	·	5.5	28.6	5.5	12.0	13.0	9.6	7.5	0.8	·	·	·	·	·	1.6	·	·	·	·	2.5				97.0	91	-10	14	12	11	26
		Hahnenklee	565	4.6	1.4	1.1	3.4	·	·	·	·	·	2.1	28.0	7.0	24.6	15.1	12.4	0.1	·	·	·	·	·	0.2	1.2	·	·	·	0.2	1.8				110.4	102	+2	15	12	13	21
		Lutter a. Barenberge	150	0.2	2.0	1.3	0.5	0.1	·	·	·	·	1.4	12.8	1.2	5.2	10.6	4.5	1.6	0.2	·	·	·	·	0.1	0.3	·	·	·	·	·				47.1	102	+1	14	9	9	17
		Seesen	220	0.2	1.6	1.5	1.3	·	·	·	·	·	1.9	13.6	0.1	8.1	6.0	4.1	·	·	·	·	·	·	·	1.6	·	·	·	·	0.4				42.2	88	-6	12	9	6	16
		Adenstedt	205	0.1	1.5	0.4	0.8	·	·	·	·	·	1.6	10.5	3.1	6.4	·	·	·	0.2	·	·	·	·	·	(0.5)	·	·	·	·	(0.5)				27.0	54	-23	11	5	4	13
		Hildesheim	87	0.5	1.0	1.1	1.2	·	·	·	·	·	1.1	8.6	1.0	5.0	2.4	3.5	0.4	·	·	·	·	·	·	0.5	·	·	·	·	·				25.5	79	-7	12	9	7	5

1938 **Tägliche Niederschlagshöhen in Millimetern, gemessen um 7 Uhr morgens** Februar

Flußgebiet		Ort	Seehöhe m	1	2	3	4	5	6	7	8	9	10	11	12	13	14	15	16	17	18	19	20	21	22	23	24	25	26	27	28	29	30	31	Monatssumme mm	% d. Norm.	Abweichung v. d. Norm.	Zahl der Tage mit Niederschl. ≥0.1	≥1.0	✳ ≥0.1	⊠
Aller	Leine	Hannover-Herrenh.	52	0.1	0.8	0.5	0.4	·	·	·	·	·	0.8	8.8	7.8	3.7	0.1	7.7	7.2	·	·	·	·	·	·	0.4	·	·	·	·	0.2				79.9	53	-78	13	5	6	5
		Stadthagen	68	1.9	0.5	7.1	0.6	·	·	·	·	·	2.5	5.1	5.7	3.4	5.2	4.7	·	·	·	·	·	·	·	·	·	·	·	2.3				32.4	76	-70	11	9	4	10
		Nienstedt	175	4.7	0.3	0.6	1.1	·	·	0.2	·	·	6.7	8.0	4.0	11.8	1.0	4.7	1.6	·	·	·	·	·	·	0.7	0.7	·	·	·	1.4	·			46.1	96	-2	15	10	7	12
		Mandelsloh	30	1.6	0.3	1.6	0.9	0.1	·	0.2	·	·	1.2	7.3	2.2	2.6	0.1	·	0.0	·	·	·	·	·	·	0.8	·	·	·	1.1	0.6				20.6	53	-79	14	7	4	1
	Aller	Bergen	70	5.6	·	0.3	1.3	·	·	·	·	·	3.2	12.2	3.0	2.3	0.2	·	·	·	·	·	·	·	·	·	0.2	·	·	·	1.3	1.2				30.8	60	-27	11	8	3	3
		Soltau	61	4.3	0.5	1.9	1.3	·	·	·	·	·	2.2	9.0	2.4	11.8	·	0.3	·	·	·	·	·	0.1	·	0.8	·	·	·	0.2	3.0				37.8	76	-12	13	8	3	2
		Walsrode	35	2.8	1.8	0.9	1.1	·	·	0.2	·	·	1.8	11.0	3.6	5.6	0.0	7.5	0.4	·	·	·	·	·	·	1.3	0.0	0.0	·	1.4	1.2				35.2	71	-14	14	11	4	2
		Hedern	20	3.5	0.2	0.3	·	·	·	·	·	·	·	15.1	2.5	2.5	0.0	0.0	·	·	·	·	·	·	·	0.0	·	·	·	·	2.7				26.8	(66)	(-14)	7	5	3	2
		Verden	25	2.8	·	0.8	0.2	·	·	0.4	·	·	1.1	1.1	0.2	5.1	0.6	0.0	·	·	·	·	·	·	·	·	·	·	·	0.8	1.2				21.8	52	-20	11	5	3	1
Mündung bis Aller	Weser	Achim	18	2.8	0.5	1.2	2.0	·	·	·	·	·	2.4	5.6	4.5	2.3	·	·	·	·	·	·	·	·	·	1.4	·	·	·	1.2	1.1				25.6	65	-14	11	10	1	·
		Bremen (Flugh.)	4	2.4	0.1	0.8	1.0	·	·	·	·	·	1.2	8.1	1.4	2.4	0.4	0.1	·	·	·	·	·	·	·	1.1	·	·	·	0.9	1.8				22.3	56	-17	13	8	6	1
		Bassum	34	4.1	·	5.2	0.1	·	·	·	·	·	1.6	11.6	3.4	1.2	0.1	·	·	·	·	·	·	0.2	·	0.4	·	·	·	1.1	2.2				32.4	70	-14	12	8	2	1
		Delmenhorst (Stadt)	7	2.1	0.5	0.3	1.1	·	·	0.0	·	·	2.0	9.3	3.5	2.6	0.1	0.2	·	·	·	·	·	·	·	0.1	·	·	·	1.0	3.4				28.3	61	-18	13	8	4	2
	Wümme	Königsmoor	40	2.1	0.1	2.1	0.6	·	·	0.0	·	·	2.8	9.3	2.3	2.0	0.5	0.2	·	·	·	·	·	·	·	0.1	·	·	·	1.4	2.1				27.4	61	-17	13	8	4	4
		Schneverdingen	88	2.6	1.2	2.1	1.1	0.0	·	·	·	·	2.6	9.8	1.9	3.4	0.0	0.0	·	·	·	·	·	0.0	0.0	0.0	·	·	·	0.8	2.4				28.9	57	-22	10	9	3	2
		Rotenburg i. H.	22	3.3	0.3	2.8	1.1	·	·	0.2	·	·	1.8	11.2	3.0	3.1	1.2	0.3	·	·	·	·	·	·	·	1.9	0.0	·	·	0.8	2.4				32.4	77	-10	14	10	4	1
		Visselhövede	60	1.1	·	1.1	0.1	·	·	·	·	·	2.1	10.1	4.5	4.2	0.3	0.1	·	·	·	·	·	·	·	0.1	0.3	·	·	0.6	2.6				39.6	85	-7	13	8	5	1
		Otterstedt	20	3.1	0.0	2.5	0.6	·	·	0.2	·	·	1.5	9.0	2.8	0.2	0.5	0.3	·	·	·	·	·	·	·	2.1	·	·	·	1.1	1.8				26.5	71	-11	13	8	4	4
		Hepstedt	20	4.2	0.1	2.1	0.8	·	·	·	·	·	2.0	8.5	2.6	0.4	0.5	0.2	·	·	·	·	·	0.0	·	3.0	0.0	·	·	1.1	3.0				28.7	67	-14	13	8	4	4
		~~Osterholz~~ ×	~~20~~	5.0	0.8	3.8	1.0	·	·	·	·	0.5	3.0	7.2	5.0	1.1	0.6	0.2	·	·	·	·	·	·	·	1.2	·	·	·	2.1	3.2				34.5	(83)	(-7)	14	10	4	4
	Hunte	Bad Essen	59	4.1	·	2.2	1.1	·	·	·	·	·	4.4	11.1	4.6	4.5	0.3	·	·	·	·	·	·	·	·	·	·	·	·	0.2	3.0				36.9	77	-11	10	8	3	4
		Venne	57	5.5	0.0	3.2	1.2	0.0	·	·	·	·	6.3	12.9	5.4	5.4	0.0	0.1	0.0	0.0	·	·	·	·	·	0.1	·	·	·	1.3	3.1				44.5	94	-3	11	9	4	2
		Lemförde	43	3.1	·	1.8	0.2	·	·	·	·	·	4.1	8.2	3.1	2.0	0.2	1.4	·	·	·	·	·	·	·	0.1	·	·	·	0.2	2.1				26.7	61	-17	12	8	4	·
		Diepholz	39	4.5	·	2.4	0.4	·	·	·	·	·	2.2	12.6	3.8	5.4	1.1	·	·	·	·	·	·	·	·	3.1	·	·	·	·	2.8				39.6	87	-6	10	9	3	1
		~~Natenstedt~~ ××	~~40~~	4.9	·	1.1	0.5	0.0	·	0.4	0.8	0.0	1.6	1.1	1.8	0.2	1.3	0.8	0.0	0.0	0.0	·	·	·	·	0.3	0.1	·	·	·	2.6				21.9	55	-16	12	7	4	2
		Wildeshausen	20	4.5	1.1	6.0	0.3	·	·	0.3	·	·	2.1	15.5	4.9	2.0	0.6	0.1	·	·	·	·	·	·	·	0.9	·	·	·	1.1	4.1				44.1	96	-2	14	9	3	1
		Oldenburg	7	5.0	1.8	2.1	1.0	·	·	0.0	·	·	2.8	14.8	5.1	3.9	0.1	0.2	·	·	·	·	·	0.0	·	1.0	·	·	·	1.3	5.8				46.1	105	+2	12	11	4	1
		Kirchhatten	30	3.8	0.3	2.4	0.4	0.1	·	0.1	·	·	2.2	11.2	5.5	2.2	0.1	0.1	·	·	·	·	·	·	·	0.5	0.3	·	·	1.2	2.1				42.1	88	-6	16	8	5	5
	Weser	Elsfleth	1	5.0	2.0	2.1	0.1	·	·	·	·	·	2.2	9.8	4.3	2.8	0.1	0.0	·	·	·	·	·	·	·	0.1	0.1	·	·	0.9	4.1				38.8	80	-9	13	8	3	1
		Hagen i. Hann.	8	5.2	0.6	2.1	0.4	·	·	·	·	0.2	3.3	8.1	5.3	3.0	·	0.1	·	·	·	·	·	·	·	0.2	0.1	0.2	·	1.0	5.5				36.5	86	-6	15	8	3	2
		Volkmarst	20	5.8	0.8	2.3	0.1	·	·	·	·	·	2.1	6.8	0.4	1.9	0.2	0.0	·	·	·	·	·	0.0	·	6.0	0.0	·	·	1.5	2.1				32.2	73	-12	12	8	3	1
		Seefeld	1	6.3	0.9	1.2	1.0	·	·	·	·	0.2	1.1	9.0	4.5	0.6	·	0.0	·	·	·	0.0	·	0.1	·	0.1	0.1	0.1	·	0.6	3.1				30.8	66	-16	15	7	2	

Von der Weser bis zur Ems

Ostfriesische Küste	Nordsee	Ruhwarden	2	4.1	0.1	3.8	0.1	·	·	·	·	·	2.1	9.2	4.1	1.0	0.0	·	·	·	·	·	·	·	·	1.1	·	·	·	0.8	6.1				41.1	82	-9	11	8	1	1
		Rastede	19	1.1	0.1	4.4	1.0	·	·	·	·	·	0.0	15.5	5.3	3.3	0.0	0.0	0.0	·	·	·	·	·	·	2.0	·	·	·	1.1	6.1				41.1	98	-1	10	9	3	1
		Varel	10	6.8	1.1	2.3	0.2	·	·	0.1	·	·	3.6	12.3	6.3	4.5	0.1	0.8	·	·	·	·	·	·	·	1.0	·	·	·	1.4	5.3				46.0	96	-2	13	10	3	·
		Upschört	9	4.6	·	2.5	0.2	0.0	·	·	·	·	1.8	9.8	6.5	2.5	·	·	·	·	·	·	·	·	·	1.1	·	·	·	0.6	5.4				35.6	86	-6	10	8	2	·
		Wilhelmshaven	4	1.5	·	2.1	0.5	·	·	·	·	·	1.3	14.0	2.1	2.5	·	0.0	·	·	·	·	0.0	0.0	0.0	0.5	0.0	·	·	0.8	3.9				29.8	79	-8	10	7	2	1
		Jever	6	1.0	·	4.5	0.5	·	·	·	·	·	1.9	11.3	5.6	1.0	·	·	·	·	·	·	·	·	·	0.2	·	·	·	1.8	5.2				39.2	85	-7	10	8	1	1
		Minsen	2	6.6	0.9	3.1	0.2	·	·	0.1	·	·	2.0	10.8	8.1	2.2	·	·	·	·	·	·	·	·	0.1	1.1	·	·	·	0.8	5.8				42.2	114	+5	13	8	1	1
		Wangeroog	5	5.2	0.4	1.2	0.2	·	·	·	·	·	1.8	10.4	6.0	1.5	·	·	·	·	·	·	·	·	·	0.2	·	·	·	·	4.2				31.2	76	-10	10	7	1	·
		Langeoog	2	4.2	1.1	2.9	0.1	·	·	·	·	·	2.3	8.3	6.1	3.0	·	·	·	·	·	·	·	·	0.1	1.6	·	·	0.1	1.0	3.9				40.3	111	-4	13	10	2	·
		Esens	3	0.5	0.2	1.1	0.1	·	·	·	·	·	1.1	1.1	1.0	2.8	·	·	·	·	·	·	·	·	0.2	1.0	·	·	·	0.1	5.2				44.5	102	+1	12	8	1	·
		Norderney Fliegerh. (Feldhausenstr.)	7	3.1	2.8	3.1	·	·	·	·	·	·	2.3	3.6	4.6	2.1	0.2	·	·	·	·	·	·	·	·	0.2	0.0	·	·	0.2	4.5				27.1	76	-9	11	8	1	·
		Norden	6	0.6	0.1	2.1	0.1	·	·	·	·	·	4.4	3.1	5.1	4.1	0.0	·	·	·	·	·	·	·	0.1	0.6	·	·	·	1.4	5.9				37.8	85	-6	12	8	1	·
		Juist	20	6.5	·	2.9	·	·	·	·	·	·	2.5	5.2	5.1	3.0	·	·	·	·	·	·	·	·	·	0.3	0.2	·	·	1.1	1.1				29.0	71	-12	10	8	·	·

× Wallhöfen 35
×× Dörpel 38

1938 **Tägliche Niederschlagshöhen in Millimetern, gemessen um 7 Uhr morgens** Februar

Flußgebiet		Ort	Seehöhe m	1	2	3	4	5	6	7	8	9	10	11	12	13	14	15	16	17	18	19	20	21	22	23	24	25	26	27	28	29	30	31	Monatssumme mm	Monatssumme % d. Norm.	Abweichung v. d. Norm.	Zahl der Tage mit Niederschl. ≧0.1	Zahl der Tage mit Niederschl. ≧1.0	Zahl der Tage mit ✳ ≧0.1	Zahl der Tage mit ☒
Ostfr. Küste	Nordsee	Greetsiel	1	8.8	.	1.4	.	.	0.0	.	.	.	2.5	5.6	8.6	4.6	0.1	.	.	.	.	.	.	.	.	0.0	.	.	.	0.1	7.1				38.8	95	(-2)	3	7	1	.
		Borkum	6	7.1	.	0.8	.	.	0.0	0.0	.	.	2.5	4.8	8.4	4.9	0.1	.	.	.	.	.	.	.	0.2	0.4	0.0	0.0	.	1.8	5.8				36.8	100	0	11	7	.	.
		Theene	1	6.9	0.2	1.7	0.2	.	.	.	.	.	2.0	5.3	5.6	2.0	.	.	.	.	.	.	.	.	.	0.0	.	.	.	.	5.0				28.9	76	-3	9	7	2	1
		Emden	2	7.0	.	6.5	0.0	0.1	.	.	.	.	2.3	5.7	6.3	5.4	.	.	.	.	.	.	.	.	.	0.2	.	.	.	1.1	5.4				40.0	91	-4	10	8	1	.
Ems																																								
Mündung bis Quelle	Aa bis Quelle	Hövelriege	107	5.0	0.8	2.8	3.6	.	.	.	.	.	3.8	12.8	7.1	8.9	1.4	1.2	.	.	.	.	.	.	.	0.6	.	.	.	1.0	2.1				57.1	94	-3	13	11	6	13
		Rietberg	78	2.1	1.6	3.9	1.3	.	.	.	.	.	3.2	13.7	6.5	3.4	5.5	1.2	.	.	.	.	.	.	.	.	.	.	.	0.9	0.8				44.1	86	-7	12	10	5	4
		Stromberg	145	3.0	0.4	3.4	1.5	0.1	0.0	0.1	.	0.0	4.3	12.5	7.0	14.5	1.0	1.9	0.1	0.0	.	.	.	.	.	0.5	.	.	.	1.6	1.4				53.3	104	+2	16	11	7	10
		Senne II (Bielefeld. Pumpst. I)	126	4.4	0.5	0.8	3.6	.	.	.	.	.	4.0	15.0	3.6	10.5	1.6	1.3	0.2	.	.	.	.	.	.	0.6	.	.	.	0.8	2.8				49.7	86	-8	14	9	8	18
		Heerde	66	2.7	0.1	3.6	0.7	.	.	.	.	.	3.2	9.0	6.0	7.4	0.2	0.3	1.0	0.0	.	.	.	.	0.0	.	.	.	.	0.5	1.7				36.4	77	-11	13	8	6	5
		~~Warendorf~~ ×	~~56~~	3.6	.	3.0	1.0	.	.	.	.	.	3.0	9.3	4.2	8.0	0.2	1.8	0.1	.	.	.	.	.	.	0.0	.	.	.	1.7	1.4				37.3	79	-10	12	10	6	5
		Hesseln	115	4.1	1.0	0.8	3.1	.	.	.	.	.	4.2	16.4	10.3	9.4	0.6	2.6	.	.	.	.	.	.	.	.	.	.	.	0.9	3.3				57.2	103	+4	12	9	5	8
		Rothenfelde	95	4.8	.	0.9	3.6	.	.	.	.	0.0	3.9	15.2	4.8	7.8	0.5	2.2	0.0	0.2	.	.	.	.	0.0	0.2	.	.	.	1.3	2.3				47.7	(87)	(-7)	13	9	8	10
		Iburg	115	4.5	.	1.0	4.2	0.1	.	.	.	.	5.3	15.3	2.9	5.0	0.3	1.9	0.0	.	.	.	.	0.0	0.3	.	.	.	2.1	3.9				53.8	95	-3	13	10	5	10
		Ostbevern	52	2.9	.	.	0.9	.	.	.	.	.	4.3	12.6	4.8	7.4	0.9	1.2	0.0	.	.	.	.	.	.	0.0	.	.	.	3.2	0.6				39.3	85	-7	10	7	3	4
		Rinkerode	62	4.0	.	4.6	.	.	.	.	.	.	7.1	12.7	4.2	3.0	0.7	0.6	0.0	.	.	.	.	.	.	.	.	.	.	2.4	1.1				40.4	83	-8	10	8	4	4
		Altenberge	105	7.0	.	4.9	1.7	.	.	.	.	.	4.3	8.9	5.6	2.4	0.2	0.7	0.6	.	.	.	.	.	.	0.0	.	.	.	1.8	2.2				40.3	85	-7	12	9	7	4
		Münster (Schlageterstr.)	63	4.8	.	6.8	2.1	.	.	.	.	.	4.6	11.2	5.4	4.5	0.0	3.2	0.1	.	.	.	.	.	.	0.3	.	.	.	1.6	3.2				47.8	98	-1	12	10	5	3
		Ladbergen	49	4.2	.	1.7	2.1	0.0	.	.	.	.	2.8	10.0	5.9	8.1	0.1	0.0	0.2	.	.	.	.	.	0.0	0.0	.	.	.	1.6	1.5				38.2	84	-7	11	9	5	5
		Rheine	40	4.3	0.1	3.3	1.2	.	.	.	.	.	3.3	9.7	0.7	8.7	0.1	0.0	0.0	.	.	.	.	.	.	.	.	.	.	1.4	2.4				35.2	74	-12	11	8	3	.
	Aa	Hopsten	39	3.0	0.3	5.4	1.1	.	.	0.2	.	.	3.5	7.6	6.5	5.6	0.5	0.3	0.0	0.0	.	.	.	.	.	0.2	.	.	.	1.5	3.0				38.7	87	-6	14	9	4	1
		Ibbenbüren	65	5.3	.	6.4	1.4	.	.	.	.	.	4.5	11.2	2.6	.	4.2	.	.	.	.	.	.	.	.	.	.	.	.	3.2	2.0				46.8	89	-6	9	9	2	1
		Settrup	34	3.3	0.3	1.9	0.5	.	.	0.1	.	.	4.2	10.1	6.4	2.3	0.1	0.1	.	0.0	.	.	.	.	.	0.4	.	.	.	1.3	7.1				35.1	78	-10	14	8	4	1
	E.	Lingen	23	5.4	0.1	4.2	1.0	.	0.1	0.1	0.1	0.0	3.1	8.3	7.3	4.3	0.6	0.0	0.0	0.0	.	.	.	0.0	0.0	0.4	0.1	.	.	0.3	4.1				39.5	89	-5	16	8	4	1
	Hase	Osnabrück-Düstrup	69	5.7	0.2	2.4	1.4	.	.	.	.	.	3.2	12.2	2.8	7.1	0.9	0.4	0.1	.	.	.	.	.	.	0.2	.	.	.	1.7	2.6				40.9	79	-11	14	9	6	.
		Bramsche	48	4.7	0.2	3.0	1.5	.	.	0.0	.	.	5.4	12.2	7.0	3.5	0.3	0.1	0.1	0.1	.	.	.	.	0.1	0.5	.	.	.	2.0	3.5				44.2	88	-6	16	9	7	3
		Bersenbrück	34	7.2	.	1.2	1.7	.	.	0.0	.	.	3.5	14.6	5.6	5.2	0.8	.	.	.	.	.	.	.	.	1.1	.	.	.	0.3	2.0				43.2	90	-5	11	9	5	1
		Dinklage	28	3.1	.	0.8	0.4	.	.	0.1	.	.	1.8	10.9	3.3	5.4	1.1	.	.	0.1	.	.	.	.	.	0.4	.	.	.	0.9	2.3				30.6	70	-13	13	7	5	1
		Vechta	37	5.6	0.1	2.8	1.1	.	.	0.2	.	.	2.3	8.5	6.9	4.3	0.5	.	.	.	.	.	.	0.2	.	0.9	.	.	.	1.6	4.3				39.3	89	-5	14	9	4	3
		Löningen	23	6.5	0.3	2.2	0.8	.	.	.	.	.	3.1	11.1	8.4	2.1	0.6	.	.	.	0.1	.	.	.	.	0.8	.	.	.	1.8	5.0				42.8	96	-2	13	8	4	1
		Berge	50	7.3	0.1	2.8	0.5	0.1	.	.	0.1	0.0	2.9	11.8	5.8	6.2	0.0	0.0	0.0	.	0.3	.	0.0	0.2	0.1	0.0	0.0	0.3	0.1	1.1	3.7				43.5	100	0	12	8	3	.
		Haselünne	20	5.4	0.4	2.4	0.8	.	.	.	.	.	3.2	9.7	7.9	2.2	0.0	.	0.3	.	.	.	.	.	.	1.0	.	.	.	0.9	4.4				38.6	78	-11	12	8	1	1
		Bockholte	36	5.4	0.3	3.3	0.2	0.0	0.0	0.0	0.0	0.0	3.2	9.9	7.5	7.2	0.1	0.0	0.0	.	.	0.0	0.0	0.0	0.0	1.6	0.0	.	.	0.0	6.1				45.8	100	0	12	9	5	2
		Meppen	14	7.9	0.2	2.4	0.5	.	.	.	.	.	2.1	9.7	6.7	7.9	2.1	.	.	.	.	.	.	.	.	0.7	.	.	.	.	5.0				45.2	107	+3	11	8	2	1
		Sögel	35	14.1	4.1	1.9	(0.5)	.	.	.	.	.	4.2	8.3	7.8	5.2	(0.5)	.	.	.	.	.	.	.	.	(1.0)	.	.	.	.	2.4				40.5	87	-6	11	9	1	.
	Leda bis Hase	Schöninghsdorf	22	6.0	0.5	3.1	1.8	.	.	.	.	.	1.0	6.9	7.5	4.5	.	.	.	.	.	.	.	.	.	0.2	.	.	.	1.1	5.5				38.1	83	-8	11	9	1	1
		Rütenbrock	14	6.2	.	1.4	2.0	.	.	.	.	.	0.8	3.8	7.1	5.5	.	.	.	.	.	.	.	.	.	0.5	.	.	.	.	5.4				32.7	72	-13	9	7	3	.
		Lathen	12	6.5	.	1.9	0.4	.	.	.	.	.	3.0	6.8	6.1	6.6	0.5	.	.	.	.	.	.	.	.	1.1	.	.	.	0.1	6.6				39.6	114	+5	11	8	3	1
		Surwold	9	3.4	0.1	4.0	0.0	.	.	.	.	.	2.7	7.4	6.3	5.0	.	0.0	.	.	.	.	.	.	.	.	.	.	0.1	.	6.6				35.6	(97)	(-1)	9	7	1	2
	Leda	Westerstede	8	5.4	0.5	2.2	.	.	.	0.2	.	.	2.2	9.5	4.1	1.5	0.2	0.0	.	.	.	.	.	0.2	0.0	1.0	0.0	0.1	.	1.2	4.1				32.2	74	-11	14	9	3	3
		Kloppenburg	38	6.5	0.3	3.0	0.6	.	.	0.3	.	1.0	2.9	13.4	7.1	4.6	.	0.0	.	.	.	.	.	.	.	0.9	.	.	.	1.8	5.6				47.9	107	+3	14	9	4	1
		Edewechterdamm	11	4.0	1.7	2.6	1.6	.	.	.	.	.	2.6	11.3	6.5	2.2	0.4	0.3	.	.	.	.	.	.	.	.	.	.	.	1.2	4.8				34.2	89	-5	12	10	4	.
		Potshausen	2	5.6	0.4	4.0	0.5	.	.	.	.	.	2.5	13.4	5.5	3.4	.	.	.	.	.	.	.	.	0.2	0.6	.	.	.	0.7	6.3				42.9	105	+2	11	7	1	.
	Ems	Leer	2	6.2	1.0	2.5	0.3	.	.	.	.	.	3.0	11.5	7.5	4.9	.	.	.	.	.	.	.	.	0.2	0.7	.	.	.	0.7	6.1				44.6	105	+2	12	8	1	1
		Strackholt	8	7.0	0.2	5.1	0.1	.	.	.	.	.	2.2	10.6	8.0	2.2	.	0.0	.	.	.	.	.	.	.	1.1	.	.	.	0.8	6.2				43.5	100	0	11	8	2	.
		Rhederfeld	4	(18.0)	.	3.2	.	.	.	0.0	.	.	2.1	6.6	4.5	4.2	.	0.0	.	.	0.0	.	.	.	.	0.4	.	.	.	3.6	3.7				36.3	90	(-4)	9	8	3	1

× Telgte 53

Tägliche Niederschlagshöhen in Millimetern, gemessen um 7 Uhr morgens

Februar

Flußgebiet		Ort	Seehöhe m	1	2	3	4	5	6	7	8	9	10	11	12	13	14	15	16	17	18	19	20	21	22	23	24	25	26	27	28	29	30	31	Monatssumme mm	% d. Mittels	Abweichung v. d. Norm	Zahl der Tage mit Niederschl. ≥0.1	≥1.0	✳ ≥0.1	🌫
Von der Ems bis zum Rhein																																								
Westfriesische Küste	Vechte	Burgsteinfurt	70	4.5	.	2.7	1.5	.	.	.	.	.	5.0	9.7	6.7	3.7	0.0	0.7	0.1	0.0	.	.	.	.	0.0	0.1	.	.	.	0.9	2.2				36.6	76	-12	12	8	6	3
		Schüttorf	36	4.7	.	2.5	1.1	.	.	.	.	.	3.5	9.0	7.7	7.3	.	.	.	.	.	.	.	.	.	.	.	.	.	0.4	3.4				39.6	82	-9	9	8	2	.
		Nordhorn	23	6.1	0.0	4.0	1.2	.	.	0.2	.	.	4.1	9.6	6.8	2.0	.	0.3	.	0.0	.	.	.	.	.	0.4	.	.	.	0.4	3.8				45.9	104	+2	12	8	3	.
		Gronau	37	4.1	0.2	2.3	1.0	.	.	.	.	.	3.8	8.1	7.8	7.1	0.0	0.0	0.0	.	.	.	.	.	0.0	.	.	.	.	3.9				34.3	76	-11	9	8	2	1
		Scheerhorn	15	6.9	0.0	9.3	1.4	.	.	.	.	.	3.9	7.1	6.1	6.8	0.0	.	.	.	.	.	.	.	.	1.2	.	.	.	.	5.3				49.2	122	+9	9	9	2	.
		Laar	16	5.4	0.5	7.2	0.1	.	.	.	.	.	4.1	6.2	8.1	8.3	.	.	.	.	.	.	.	.	.	.	.	.	.	.	7.1				49.0	122	+9	9	7	3	.
	Aa	Ahaus	51	7.1	0.1	6.8	1.8	.	.	.	.	.	1.8	10.6	2.4	2.5	0.1	0.4	.	.	.	.	.	.	.	.	.	.	.	0.8	1.1				36.1	74	-13	12	8	6	1
	Berkel	Billerbeck	111	4.8	.	4.5	3.4	.	.	.	.	.	5.1	13.2	4.0	5.5	1.2	0.8	1.5	.	.	.	.	.	.	.	.	.	.	2.1	2.2				49.5	93	-4	12	11	1	.
		Stadtlohn	50	6.3	0.1	3.2	1.2	.	.	.	.	0.0	5.0	11.0	6.1	2.1	0.2	0.2	1.6	.	.	.	.	.	.	0.0	.	.	.	1.1	2.6				41.9	78	-12	13	10	5	2
		Wennewick	33	4.1	0.9	1.8	0.3	.	.	.	.	.	3.3	8.6	3.8	4.5	0.6	1.0	0.2	.	.	.	.	.	.	0.3	.	.	.	1.1	2.3				33.4	70	-14	14	9	6	1
	Issel	Raesfeld	60	6.0	0.2	4.8	2.5	.	.	.	.	.	6.9	11.8	1.5	5.1	0.1	1.8	.	0.6	.	.	.	.	.	0.1	.	.	.	1.5	1.9				51.4	98	-1	14	10	6	3
		Ringenberg	20	4.2	0.1	4.1	0.9	.	.	.	.	0.1	6.1	5.9	3.1	1.8	0.1	1.1	0.1	1.8	.	.	.	.	.	.	.	.	.	1.0	2.1				36.5	76	-12	15	10	1	2
		Borken	48	5.1	2.1	6.5	0.1	.	.	.	.	6.0	1.8	8.1	5.0	0.3	1.4	0.2	0.2	.	.	.	.	.	.	0.0	.	.	.	1.1	1.5				41.8	91	-5	14	10	5	9
		Stenern	29	3.8	0.0	5.0	1.1	.	.	.	.	.	4.0	8.2	5.1	6.2	0.0	0.0	0.0	0.1	.	.	.	.	.	.	.	.	.	1.1	1.2				35.1			9	9	4	4
Rhein																																								
Bodensee bis Basel	Rhein	Balderschwang	1044	.	1.1	2.8	0.8	.	.	.	.	.	15.4	42.8	38.7	11.1	8.9	.	.	.	.	.	.	.	.	.	.	.	.	1.1	.				131.9	99	-1	9	8	9	26
		Scheidegg (Str.-Aufs.)	750	.	3.8	1.0	0.2	.	.	.	.	.	2.0	14.3	8.2	11.8	5.0	0.0	.	.	.	.	.	.	.	.	.	.	.	3.1				49.4	55	-41	9	8	9	
		Lindau i. B.	402	.	1.2	1.5	.	.	.	.	.	.	2.3	11.0	5.1	10.2	3.8	0.1	.	.	.	.	.	.	.	.	.	.	.	3.6				45.4	78	-13	9	8	9	18
	Argen	Genhofen	830	.	1.0	4.1	0.2	.	.	.	.	.	2.1	20.0	18.6	21.9	6.1	0.1	.	.	.	.	.	.	.	.	.	.	.	2.0				94.1	101	+1	10	8	10	28
		Röthenbach bei Lindau	663	.	5.8	3.5	.	.	.	.	.	.	8.9	27.3	10.8	14.2	2.3	1.6	.	.	.	.	.	.	.	.	.	.	.	2.5				62.1	12	-24	9	8	9	28
		Sibratshofen	780	.	6.0	1.1	0.5	.	.	.	.	.	1.5	25.5	15.9	15.5	5.4	1.5	.	.	.	.	.	.	.	.	.	.	.	4.1				83.0	91	-3	10	9	10	28
		Wangen (Realsch.)	557	1.2	2.2	3.4	.	.	.	.	.	.	1.5	16.5	4.5	15.6	1.6	0.4	.	.	.	.	.	.	.	.	.	.	.	0.6				41.5	61	-24	10	8	6	28
		Wengen	800	.	1.5	1.4	0.8	.	.	.	.	.	1.5	36.9	14.1	11.8	5.1	0.1	.	.	.	.	.	.	.	.	.	.	.	2.6				95.5	92	-8	10	8	10	28
		Überruh	830	.	4.2	6.0	.	.	.	.	.	.	1.2	31.1	13.1	13.1	5.3	.	.	.	.	.	.	.	.	.	.	.	.	2.1				11.9	91	-8	8	8	5	28
		Isny (Schulhaus)	721	.	5.6	4.5	0.4	.	.	.	.	.	1.9	24.1	8.8	11.3	3.1	1.2	.	.	.	.	.	.	.	.	.	.	.	2.4				69.3	95	-4	10	9	6	28
		Doberatsweiler	503	.	2.1	1.1	.	.	.	.	.	.	.	16.6	5.5	11.9	3.0	0.2	.	.	.	.	.	.	.	.	.	.	.	3.5				44.1	16	-15	8	1	6	19
	Schussen	Schussenried	569	.	0.5	0.2	0.5	.	.	0.1	.	0.1	0.1	9.0	2.1	1.3	5.0	1.9	.	.	.	.	.	.	.	.	.	.	.	2.1				28.9	85	-5	12	6	1	14
		Altshausen	590	.	0.2	3.6	1.1	0.1	.	.	0.1	0.1	.	10.2	0.8	4.4	3.9	0.6	.	.	.	.	.	.	.	.	.	.	.	1.6				26.1			12	6	1	18
		Wolfegg	676	2.3	2.4	1.8	0.8	0.2	.	.	.	.	.	12.1	5.1	2.2	0.1	.	.	.	.	.	.	.	.	.	.	.	.	0.3				29.1	48	-31	10	6	5	26
		Ravensburg	461	.	1.3	1.2	0.2	.	.	.	.	.	.	8.4	3.2	8.0	2.5	0.1	.	.	.	.	.	.	.	.	.	.	.	1.4				26.1	64	-15	9	1	5	10
	Aach bis Schussen	Wilhelmsdorf	620	0.2	0.5	2.1	.	.	.	.	.	.	1.8	15.1	1.3	12.9	3.6	0.1	.	.	0.5	.	.	.	.	.	.	.	.	2.0				40.1	10.5	+2	11	1	8	18
		Friedrichshafen	400	0.1	1.1	0.1	.	.	.	0.2	.	.	1.1	11.2	1.3	5.8	3.2	0.3	.	.	.	.	.	.	.	.	.	.	.	2.0				21.2	66	-14	11	1	5	9
		Immenstaad	415	.	0.8	0.2	.	.	.	0.1	0.2	.	.	6.1	2.1	2.4	2.0	0.3	.	.	.	.	.	.	.	.	.	.	.	3.5				19.1	50	-19	10	5	4	10
		Meersburg	434	0.3	0.8	0.1	0.2	.	0.1	0.3	.	.	0.5	10.1	0.4	2.9	1.8	0.2	.	.	.	.	.	.	.	.	.	.	.	2.4				21.1	64	-12	13	4	6	9
		Mainau	414	0.2	0.9	0.5	0.2	.	.	.	.	.	0.8	8.3	0.2	3.6	2.5	0.0	.	.	.	.	.	.	.	.	.	.	.	3.9				21.1	60	-14	10	4	6	4
		Heiligenberg	741	0.1	0.4	1.8	1.9	0.2	.	.	.	.	.	11.2	0.9	10.8	6.5	1.5	.	.	.	.	.	.	.	.	.	.	.	3.0				38.1	103	+1	11	1	1	28
		Liggersdorf	652	0.1	0.2	2.0	0.1	.	0.1	0.1	.	.	.	11.8	1.1	1.1	2.4	0.4	.	.	.	.	.	.	.	.	.	.	.	3.2				24.6			12	6	0	18
	Aach	Aach	520	.	0.2	2.0	0.1	.	.	.	.	.	0.3	9.5	4.2	2.1	0.5	.	.	.	.	.	.	.	.	.	.	.	.	2.6				22.1	11	-6	9	5	4	9
		Rielasingen	425	.	0.6	2.0	0.6	.	.	.	.	.	0.4	13.8	1.2	2.8	1.0	.	.	.	.	.	.	.	.	.	.	.	.	1.0				25.0	66	-13	9	6	5	9
	Rh.	Altenburg	400	.	2.2	1.1	0.5	.	.	.	.	.	0.5	15.1	0.3	4.6	2.2	0.2	.	.	.	.	.	.	.	.	.	.	.	1.2				28.2			10	6	4	10
	Wutach	Feldberg (Schwarzw.)	1493	4.6	2.5	2.1	0.5	.	.	.	.	.	2.5	35.0	11.1	20.3	12.0	4.3	1.1	.	.	.	.	.	.	.	.	.	.	0.3	1.0				112.0	81	-21	13	11	13	28
		Titisee	857	1.5	4.4	3.3	0.4	.	.	.	.	.	2.4	21.1	13.1	16.4	4.2	0.3	.	.	.	.	.	.	.	.	.	.	.	0.0	2.6				11.1	94	-5	11	1	8	28
		Bonndorf	850	0.6	2.0	2.8	0.2	.	.	.	.	.	2.1	23.3	4.0	1.1	2.8	1.6	.	.	.	.	.	.	.	.	.	.	.	0.1	1.0				52.0	93	-4	12	1	8	25
		Birkendorf	762	0.3	.	5.3	.	.	.	.	.	.	.	23.0	.	4.1	.	.	.	.	.	.	.	.	.	.	.	.	.	.	.				33.3	44	-32	4	3	3	28

1938

Tägliche Niederschlagshöhen in Millimetern, gemessen um 7 Uhr morgens

Februar

Flußgebiet		Ort	Seehöhe m	1	2	3	4	5	6	7	8	9	10	11	12	13	14	15	16	17	18	19	20	21	22	23	24	25	26	27	28	29	30	31	Monatssumme mm	Monatssumme % d. Norm.	Abweichung v. d. Norm.	Zahl der Tage mit Niederschl. ≥ 0.1	Zahl der Tage mit Niederschl. ≥ 1.0	Zahl der Tage mit ✳ ≥ 0.1	Zahl der Tage mit ☒
Basel bis Bodensee	Wut.	Schluchsee	932	1.7	5.4	3.5	.	.	.	.	.	.	3.2	36.1	11.0	11.3	3.9	0.4	.	.	.	.	.	.	.	.	.	.	1.8	.				78.3			10	10	8	28
		Höchenschwand	1004	1.6	3.0	3.3	0.4	.	.	.	.	.	4.5	17.5	5.5	5.1	0.5	3.5	.	.	.	.	.	.	.	.	.	.	0.6	4.0				48.5	50	-49	12	9	9	28
	Rh.	Waldshut	340	0.7	2.7	2.8	.	.	.	.	.	.	2.0	13.4	2.0	13.8	.	0.9	.	.	.	.	.	.	.	.	.	.	0.0	4.5				42.8			9	7	5	14
	Alb	Bernau	922	3.2	9.5	7.6	0.6	.	.	.	.	.	5.0	38.0	19.0	2.87	3.6	4.2	0.2	.	.	.	.	.	.	.	.	.	.	4.6	10.2				134.4	128	+29	13	11	11	28
		St. Blasien	825	2.2	6.7	5.8	0.2	.	.	.	.	.	4.5	33.2	8.0	28.0	1.1	0.5	.	.	.	.	.	.	.	.	.	.	0.3	4.7				89.2	83	-19	12	9	9	28
	Rhein	Segeten	879	3.0	13.9	16.8	.	.	.	.	.	.	6.7	35.6	12.5	42.5	0.5	0.0	.	.	.	.	.	.	.	.	.	.	2.2	6.0				139.7	166	+46	10	9	7	28
		Säckingen	295	0.8	2.0	2.0	.	.	.	.	.	.	2.5	4.6	6.5	6.8	2.9	.	.	.	.	.	.	.	.	.	.	.	0.9	6.7				35.7			10	8	7	11
		Todtmoos	799	5.3	3.6	8.6	0.5	.	.	.	.	.	5.2	36.3	11.7	30.8	0.3	0.2	.	.	.	.	.	.	.	.	.	.	4.6	10.2				116.7	81	-27	12	9	8	28
Neckar bis Basel	Wiese	Belchenhaus	1360	15.4	5.2	7.8	8.0	.	.	.	.	.	15.4	75.2	54.6	34.3	62.8	28.7	.	.	.	.	.	.	.	.	.	.	.	.				307.4			10	10	10	28
		Schönau	534	1.5	1.3	2.5	0.7	.	.	.	.	.	7.4	12.5	9.1	18.2	4.6	.	.	.	.	.	.	.	.	.	.	.	3.9	1.4				83.1	64	-46	11	10	4	18
		Schweigmatt	733	0.9	2.5	5.1	1.0	.	.	.	.	.	2.6	19.5	12.9	2.14	1.4	0.1	.	.	.	.	.	.	.	.	.	.	2.4	6.7				76.5	85	- 9	12	10	9	28
		Bürchau	680	1.4	5.3	2.2	1.8	.	.	.	.	.	6.9	27.8	3.9	13.5	2.1	.	.	.	.	.	.	.	.	.	.	.	1.4	9.4				75.7	60	-53	11	11	6	28
		Lörrach	295		1.3	3.3	0.3	.	.	.	.	.	0.5	6.4	7.8	3.9	2.5	0.2	.	.	.	.	.	.	.	.	.	.	0.6	3.4				30.2			11	7	6	16
	Dreisam bis Wiese	Friedrichsheim	877	3.6	3.1	8.1	2.9	.	.	.	.	.	1.2	14.6	26.3	14.8	17.2	1.3	.	.	.	.	.	.	.	.	.	.	.	7.2	5.8				106.1	86	-13	12	12	10	28
		Badenweiler	417	0.2	1.1	0.6	2.3	.	.	.	.	.	0.2	7.8	6.2	9.0	16.8	2.2	.	.	.	.	.	.	.	.	.	.	.	3.5	2.4				52.3	100	0	12	9	6	13
		Obermünsterthal	539	.	3.7	2.1	1.2	.	.	.	.	.	0.9	12.7	8.2	15.2	15.5	0.3	.	0.1	.	.	.	.	.	.	.	.	.	1.2	2.5				63.6	91	- 4	12	9	6	19
		Grezhausen	202	.	0.7	1.1	0.4	.	.	.	0.1	.	.	5.5	0.3	3.7	2.0	.	.	.	.	.	.	.	.	.	.	.	5.3	1.4				20.5			10	6	4	6
		Schelingen	313	0.2	4.5	0.9	2.1	.	.	.	.	0.2	0.5	7.2	0.3	7.6	9.8	0.6	.	.	.	.	.	.	.	.	.	.	.	0.7	.				34.6	101	+ 1	12	5	4	8
	Elz	Oberprechtal	461	3.4	11.0	5.4	2.2	0.2	.	.	.	.	10.3	22.4	16.2	27.7	14.6	2.0	.	.	.	.	.	.	.	.	.	.	.	.	.				115.4	116	+16	11	10	6	14
		Obersimonswald	419	4.2	8.3	8.1	1.5	.	.	.	.	.	.	23.5	6.0	23.9	8.5	0.2	.	.	.	.	.	.	.	.	.	.	.	.	14.4				104.6	92	- 9	10	9	7	14
		Keppenbach	275	.	8.2	6.4	3.0	.	.	.	.	0.3	.	8.7	4.2	19.1	23.0	0.2	.	.	.	.	.	.	.	.	.	.	.	3.0	.				77.1	148	+25	10	8	7	20
		Breitnau	1019	0.3	4.0	4.4	0.9	.	.	.	.	.	1.0	24.0	50.4	31.2	9.5	0.9	.	.	.	.	.	.	.	.	.	.	.	.	4.2				130.8	226	+73	11	8	10	28
		Hofsgrund	1056	10.6	3.2	6.1	1.4	.	.	.	.	.	3.8	27.2	23.5	40.0	20.4	1.7	.	.	.	.	.	.	.	.	.	.	.	.	12.8				156.9	141	+46	11	11	8	17
		~~Schauinsland~~ [x]	~~1218~~	1.9	5.4	5.8	1.5	.	.	.	.	.	3.9	26.0	13.3	19.2	8.7	2.1	0.1	.	.	.	.	.	.	.	.	.	.	3.3	7.0				98.2	74	-34	13	12	13	28
		St. Peter	722	0.6	5.0	5.6	3.0	.	.	.	.	.	0.9	24.3	25.7	20.7	8.8	0.2	0.1	.	.	.	.	.	.	.	.	.	.	1.8	5.4				102.1	131	+24	13	9	8	21
		Freiburg	270	.	1.8	1.8	0.5	.	.	.	.	.	0.6	8.2	7.7	8.6	8.8	0.5	.	.	.	.	.	.	.	.	.	.	.	1.2	2.1				41.8	97	- 1	11	8	6	10
		Rust	165	2.7	9.4	6.2	10.4	7.1	.	.	.	.	.	2.4	7.3	.	.	.	.	.	.	.	.	.	.	.	.	.	.	.	4.1				56.6			8	8	2	3
	Rh.	Altenheim	148	0.5	7.2	2.5	2.0	.	.	.	.	.	1.2	6.4	0.3	11.5	5.5	.	.	.	.	.	.	.	.	.	.	.	.	3.0	2.8				40.9	114	+ 5	11	8	2	6
	Kinzig	Alpirsbach	460	1.3	7.8	3.0	1.0	.	.	.	.	.	10.0	45.9	8.8	16.1	2.7	2.6	1.0	.	.	.	.	.	.	.	.	.	.	.	3.3				103.5	107	+ 6	12	12	8	12
		Schiltach	332	0.4	7.1	5.2	1.4	.	.	.	.	.	3.9	27.5	11.6	18.5	4.2	2.4	.	.	.	.	.	.	.	.	.	.	.	2.2	4.7				89.4	113	+10	12	11	.	9
		Schramberg	515	0.1	6.0	2.7	0.7	0.0	.	.	.	.	1.4	22.8	6.8	13.9	5.4	3.2	0.0	0.0	.	.	.	.	.	.	.	.	.	0.7	2.6				66.3	83	-14	12	9	8	20
		Bad Rippoldsau	562	2.8	12.6	7.9	4.5	.	.	.	.	.	7.2	53.2	15.2	25.3	4.4	1.9	.	.	.	.	.	.	.	.	.	.	.	.	7.0				142.0	99	- 1	11	11	9	24
		Nußbach	728	2.8	6.8	5.4	0.3	.	.	.	.	.	.	45.8	19.9	17.0	11.3	3.2	.	.	.	.	.	.	.	.	.	.	.	.	4.0				108.5			10	9	7	17
		Triberg	683	0.7	5.8	6.4	0.5	.	.	.	.	.	3.8	43.2	11.4	17.7	7.4	2.1	0.1	.	.	.	.	.	.	.	.	.	.	2.6	4.0				105.7	97	- 3	13	10	9	23
		Oberharmersbach	321	.	8.9	3.2	5.2	.	.	.	.	0.9	1.8	21.5	15.9	2.17	6.5	0.8	.	.	.	.	.	.	.	.	.	.	.	1.2	3.3				90.9	103	+ 3	12	10	6	18
		Gengenbach	178	0.0	8.5	1.8	2.7	.	.	.	.	.	1.9	16.3	3.1	15.7	9.5	0.8	.	.	.	.	.	.	.	.	.	.	.	.	.				60.3	106	+ 3	9	8	4	.
		Seelbach	219	0.4	8.5	3.8	1.9	.	.	.	0.2	.	0.3	15.0	0.9	18.4	6.8	0.1	.	.	.	.	.	.	.	.	.	.	.	1.3	0.9				58.5	110	+ 6	13	7	5	3
	Rhein	~~Rheinbischofsheim~~ [xx]	~~182~~	0.0	5.3	1.3	2.0	0.1	0.1	0.3	.	0.0	4.0	13.6	2.0	15.4	17.8	8.9	0.2	.	.	.	.	.	.	.	.	.	.	2.4	1.7				75.1			15	11	6	8
		Löcherberg	328	1.0	4.2	3.4	4.5	.	.	.	.	.	7.2	47.2	14.2	24.8	2.3	0.1	.	.	.	.	.	.	.	.	.	.	.	2.5	5.7				123.1	101	+ 1	12	11	7	14
		~~Stollhofen~~ [+]	~~126~~	1.2	0.7	2.1	3.7	.	.	0.1	.	.	4.5	0.7	0.3	4.2	6.7	1.4	.	.	.	.	.	.	.	.	.	.	.	.	0.3				35.9			12	8	5	7
		Bühlerhöhe	760	.	2.4	4.6	5.2	.	.	.	.	.	6.6	14.3	9.2.0	4.0.0	21.0	3.0	.	.	.	.	.	.	.	.	.	.	.	.	2.4				132.0	120	+22	10	10	.	
	Murg	Hornisgrinde	1160	.	7.5	6.3	4.7	.	.	.	.	.	11.4	10.2	25.5	13.8	23.9	7.9	0.1	.	.	.	.	.	.	.	.	.	.	2.8	3.5				237.6	153	+83	12	11	9	28
		Ruhstein	915	4.9	16.1	8.4	8.1	.	.	.	.	.	0.0	64.2	26.0	43.3	10.5	3.6	0.5	.	.	.	.	.	.	.	.	.	.	.	6.2				191.8	127	+33	11	10	11	28
		Kniebis	910	6.9	5.8	7.5	5.2	0.2	.	.	.	.	13.6	35.6	25.7	29.1	4.4	1.6	0.2	.	0.2	.	.	.	.	.	.	.	.	1.4	6.1				133.5	110	+12	15	12	10	28
		Baiersbronn	580	4.8	5.6	5.2	2.2	0.2	.	.	.	.	8.9	66.7	11.9	25.1	4.4	0.1	0.0	.	.	.	.	.	.	.	.	.	.	3.7	2.8				141.6	134	+36	13	11	9	20
		Schönmünzach	480	2.4	9.5	6.6	2.8	.	.	.	.	.	8.5	46.9	13.2	20.3	12.6	10.2	0.2	.	.	.	.	.	.	.	.	.	.	0.9	0.7				134.8	120	+21	13	10	9	21
		Unterstmatt	929	8.6	5.5	5.1	4.7	.	.	.	.	.	12.5	13.0	12.0	21.7	21.6	1.6	.	.	.	.	.	.	.	.	.	.	.	.	8.8				135.1	90	-16	11	11	9	28

[x] Todtnauberg 1040 + Rastatt 120
[xx] Achern 145

77

1938

Tägliche Niederschlagshöhen in Millimetern, gemessen um 7 Uhr morgens

Februar

Flußgebiet		Ort	Seehöhe m	1	2	3	4	5	6	7	8	9	10	11	12	13	14	15	16	17	18	19	20	21	22	23	24	25	26	27	28	29	30	31	Monatssumme mm	Monatssumme % d. Norm.	Abweichung v. d. Norm.	Zahl der Tage mit Niederschl. ≥0.1	≥1.0	✳ ≥0.1	⊠
Neckar bis Basel	Murg	Herrenwies	758	2.5	17.7	9.2	5.2	·	·	·	·	·	13.5	48.9	18.5	37.9	30.3	2.5	·	·	·	·	·	·	·	·	·	·	·	2.0	6.0				211.8	127	+47	12	12	9	28
		Schwarzenbach	680	1.6	17.2	5.8	3.0	·	·	·	·	·	7.2	36.7	10.3	14.6	12.4	2.2	0.2	·	·	·	·	·	·	·	·	·	·	0.5	3.3				109.6	87	-16	13	11	10	25
		Langenbrand	220	1.6	0.7	5.2	3.2	·	·	·	·	·	3.9	37.8	8.5	10.8	32.5	0.4	0.0	·	·	·	·	·	·	·	·	·	·	·	2.4				108.4	136	+28	11	9	7	12
		Bütthof	306	0.4	8.2	6.1	4.6	·	·	·	·	·	9.2	6.0	20.5	16.6	10.5	0.7	·	·	·	·	·	·	·	·	·	·	·	1.0	3.4				114.7	120	+19	13	11	6	18
		Baden-Baden (H)	214	0.5	2.9	4.8	2.7	·	·	·	·	·	3.4	19.5	4.7	12.6	18.4	2.0	0.0	·	·	·	·	·	·	·	·	·	·	·	1.8	1.7				73.7	113	+9	12	11	7	7
		Rastatt	116	1.2	0.7	2.1	3.7	·	·	0.1	·	·	4.5	10.7	0.3	4.2	6.7	1.4	·	·	·	·	·	·	·	·	·	·	·	·	0.3				35.9			12	8	5	7
	Eh	Hinterweidenthal	220	4.2	7.7	6.3	5.1	·	·	·	·	·	4.0	9.1	6.3	17.2	4.1	2.0	·	0.7	·	·	·	·	·	·	·	·	·	·	2.2	2.1				57.1	97	-2	13	10	6	8
	Alb	Herrenalb-Gaistal	428	·	4.9	5.3	4.2	·	·	·	·	·	4.7	19.0	8.4	20.9	34.3	3.5	·	·	·	·	·	·	·	·	·	·	·	0.3	1.1				106.0	126	+23	11	10	7	13
		Schielberg	417	0.7	2.0	1.2	4.0	0.1	·	·	·	·	3.5	25.5	5.8	19.7	10.4	1.3	0.0	·	·	·	·	·	·	·	·	·	·	1.4	2.7				79.9	118	+12	13	11	5	18
		Karlsruhe (Techn. Hochsch.)	128	0.4	0.9	·	3.3	·	·	·	·	·	1.7	9.5	1.2	15.9	11.9	0.0	0.0	·	·	·	·	·	·	·	·	·	·	·	1.2				46.0	104	+2	9	7	3	8
	Speyerbach bis Alb	Bergzabern	181	1.6	3.0	0.3	3.3	·	·	0.1	0.3	·	4.5	11.2	1.2	12.5	2.8	1.8	·	0.0	·	·	·	·	·	·	·	·	·	0.4	1.3				44.3	72	-17	14	10		7
		Landau (Pfalz)	150																																					
		Germersheim	110	1.0	1.6	·	5.0	·	·	·	·	0.1	0.5	3.7		13.2	3.6	·	·	·	·	·	·	·	·	·	·	·	·	·	0.3				28.4			9	6	3	2
		Knittlingen	195	·	1.5	0.3	0.9	·	·	·	·	·	1.0	15.7	3.6	5.8	11.9	·	·	·	·	·	·	·	·	·	·	·	·	1.4	2.1				44.6	100	+1	10	8	4	9
		Bruchsal	124	0.6	0.5	1.2	1.6	·	·	·	·	·	0.7	9.0	0.9	14.8	8.0	0.0	0.0	·	·	·	·	·	·	·	·	·	·	0.5	0.6				42.4	93	-3	11	5	4	11
	Speyerbach	Johanniskreuz	472	1.8	2.0	·	3.5	·	·	·	·	·	3.6	11.4	11.9	19.3	14.2	2.1	·	1.0	·	·	·	·	·	·	·	·	·	·	4.3				65.1	108	+5	11	11	6	18
		Hochspeyer	260	1.5	2.2	0.1	3.8	0.3	·	·	·	·	1.6	7.8	0.2	13.7	7.5	1.9	0.0	1.2	·	·	·	·	·	·	·	·	·	·	0.1				47.9			13	9	6	14
		Kalmit	673	1.9	2.9	0.1	2.2	0.1	·	·	·	·	1.4	7.0	0.4	16.3	5.2	0.2	0.1	0.4	·	·	·	·	·	·	·	·	·	0.2	·				38.9	95	-2	15	7	11	19
		Neustadt a. H.	144	1.1	1.9	·	1.6	0.2	·	0.1	0.1	·	1.5	8.4	0.0	11.4	5.2	·	·	·	·	·	·	·	·	·	·	·	·	0.2	·				31.7	86	-5	11	7	2	6
		Rhodt	215	·	·				·																															
		Speyer	98	0.7	1.8	·	(2.0)	·	·	·	·	·	0.9	5.7	0.3	13.7	2.1	·	·	0.7	·	·	·	·	·	·	·	·	·	·	0.2				26.1	84	-5	10	5	3	3
	Rh.	Sternenfels	318	0.4	3.5	0.4	1.6	·	·	0.1	0.1	·	1.8	14.3	10.4	13.6	16.6	·	·	·	·	·	·	·	·	·	·	·	·	·	3.9				66.7	167	+23	12	8	4	17
		Wiesloch	134	0.3	1.4	·	1.9	0.1	·	·	·	·	1.5	1.6	1.9	10.1	1.3	·	·	0.7	·	·	·	·	·	·	·	·	·	0.8	2.0				50.4	114	+6	12	8	5	6
Neckar	Eyach bis Quelle	Schwenningen	710	0.2	2.0	4.2	0.2	·	·	·	·	·	1.2	16.2	6.8	4.0	0.0	2.0	1.0	·	·	·	·	·	·	·	·	·	·	2.0	0.4				48.2	108	+3	13	10	8	28
		Mariazell	715	0.2	2.9	1.7	0.0	·	·	·	·	·	1.0	7.3	3.0	2.2	4.7	1.8	0.0	·	·	·	·	·	·	·	·	·	·	1.2	2.4				28.4	63	-20	11	10	8	25
		Dreifaltigkeitsberg	987	0.7	3.7	4.2	2.2	·	·	·	·	·	1.0	14.6	7.5	5.7	7.5	1.0	·	·	·	·	·	·	·	·	·	·	·	·	1.0				47.9	120	+8	11	10	8	28
		Rottweil	618	·	2.7	1.0	0.5	·	·	·	·	·	1.6	18.4	4.5	7.7	7.1	1.0	·	·	·	·	·	·	·	·	·	·	·	2.9	2.2				49.6	127	+11	11	10	6	25
		Dornstetten	636	1.3	3.2	1.8	0.3	·	·	·	·	·	5.2	28.9	7.5	0.6	6.8	2.2	0.2	·	·	·	·	·	·	·	·	·	·	·	1.2				66.6	117	+7	12	10	10	22
		Freudenstadt	667	2.0	7.7	5.3	1.8	·	·	·	·	·	4.8	47.9	17.2	31.6	4.7	3.9	·	·	0.0	·	·	·	·	·	·	·	·	0.4	2.5				129.3	102	+2	12	11	9	16
		Winzeln	645	0.1	5.3	4.6	0.2	0.0	·	·	·	·	2.2	24.9	3.9	13.8	5.7	2.1	0.1	·	·	·	·	·	·	·	·	·	·	·	2.0				64.9	77	-19	12	9	10	21
		Horb	393	6.7	3.9	2.6	0.2	·	·	·	·	·	0.8	18.6	2.2	2.5	7.5	1.0	·	·	·	·	·	·	·	·	·	·	·	·	0.7				39.5	90	-5	11	8	7	11
	Eyach	Burgfelden	911	·	3.0	0.4	3.2	·	·	·	·	·	0.8	14.9	5.3	11.7	14.4	2.4	·	·	·	·	·	·	·	·	·	·	·	·	·				46.7	107	+3	9	7	9	24
		Balingen	520	0.0	2.0	0.0	0.2	·	·	·	·	·	0.7	15.3	6.5	3.2	14.2	1.8	0.0	·	·	·	·	·	·	·	·	·	·	2.4	0.0				46.5	133	+12	9	7	6	19
		~~Kirchberg~~ *	~~577~~	0.3	3.7	1.5	0.7	·	·	·	·	·	0.6	17.7	4.0	9.3	11.4	2.4	0.4	0.0	·	·	·	·	·	·	·	·	·	1.0	0.4				53.4			13	8	9	22
		Imnau	400	2.3	2.4	1.2	·	·	·	·	·	·	0.5	8.5	5.2	5.2	4.8	0.5	·	·	·	·	·	·	·	·	·	·	·	·	2.0				37.8	88	-4	10	9	6	14
	Fils bis Eyach	Hechingen	540	·	1.8	0.8	1.0	·	·	·	·	·	0.7	12.4	5.1	2.9	11.2	3.1	·	·	·	·	·	·	·	·	·	·	·	·	3.5				47.9	116	+6	10	8	5	17
		Nebringen	456	0.2	3.9	5.7	0.7	·	·	·	·	·	0.7	16.0	3.5	5.4	3.9	1.1	·	·	·	·	·	·	·	·	·	·	·	·	1.3				47.2	114	+5	11	8	7	12
		Tübingen	395	·	2.5	2.3	1.4	0.2	·	·	·	·	0.8	8.9	3.6	5.5	8.0	1.6	·	·	·	·	·	·	·	·	·	·	·	·	3.5				38.8	127	+7	11	9	7	·
		Reutlingen	393	·	2.6	0.9	1.5	·	·	·	0.1	0.1	·	9.1	2.3	5.0	5.5	1.6	0.1	·	·	·	·	·	·	·	·	·	·	·	3.8				32.5	100	0	12	8	7	15
		Neuffen	410	·	1.8	1.6	0.2	·	·	·	·	·	0.3	13.4	1.2	1.8	7.2	1.4	0.1	·	·	·	·	·	·	·	·	·	·	·	2.4				37.5	89	-4	11	8	7	10
		Waldenbuch	362	0.2	1.8	0.5	0.8	·	·	·	·	·	0.8	14.0	4.2	7.9	6.4	0.8	·	·	·	·	·	·	·	·	·	·	·	·	1.5				38.9	125	+8	11	6	8	18
		~~Lindorf~~ **	~~330~~	1.0	0.8	2.6	2.1	0.0	·	·	·	·	0.4	10.4	2.6	12.3	8.8	0.4	0.0	·	·	·	·	·	·	·	·	·	·	·	3.7				45.7			11	8	5	
	Fils	Schnittlingen	650	2.1	2.4	1.9	5.0	2.0	·	·	·	·	·	18.0	12.0	15.0	5.3	·	·	·	·	·	·	·	·	·	·	·	·	·	3.6				67.3			10	10	5	18
		Hohenstaufen	605	0.2	1.1	1.3	2.3	0.2	·	·	·	·	2.4	19.0	6.2	21.2	8.0	2.2	·	·	·	·	·	·	·	·	·	·	·	·	2.2				66.3	127	+11	12	10	7	11
		Göppingen	320	0.0	1.0	1.9	2.3	·	·	·	·	·	1.2	11.4	2.9	11.2	4.7	0.8	·	·	·	·	·	·	·	·	·	·	·	·	2.0				45.4	103	+1	10	9	6	14
		Boll	425	0.0	2.9	3.6	2.0	0.1	·	·	·	·	0.5	15.9	4.9	10.5	7.5	0.5	·	·	·	·	·	·	·	·	·	·	·	·	2.6				57.0			11	8	6	19
	N.	Hohenheim	397	·	0.7	2.8	0.4	0.1	·	·	·	·	0.3	13.0	1.7	5.0	10.0	·	·	·	·	·	·	·	·	·	·	·	·	·	2.0				36.0	113	+4	10	6	5	11

* Bickelsberg 667
** Plochingen 300

1938

Tägliche Niederschlagshöhen in Millimetern, gemessen um 7 Uhr morgens

Februar

Flußgebiet		Ort	Seehöhe m	1	2	3	4	5	6	7	8	9	10	11	12	13	14	15	16	17	18	19	20	21	22	23	24	25	26	27	28	29	30	31	Monatssumme mm	% d. Mem.	Abweichung v. d. Norm.	Zahl der Tage mit Niederschl. ≧0.1	≧1.0	≧0.1	☒
Neckar	N.	Eßlingen	246	0.1	0.7	2.6	2.1	0.1	·	0.1	·	·	0.8	14.3	2.3	7.6	9.5	0.7	·	·	·	·	·	·	·	·	·	·	·	·	3.2				43.5	732	+11	13	7	7	9
		Stuttgart (B.-Str.)	269	0.0	1.2	0.7	0.8	·	·	·	·	·	0.3	16.8	7.2	8.4	9.4	0.0	·	·	·	·	·	·	·	·	·	·	·	·	3.2				42.0	737	+10	9	6	5	7
	Rems	Lauterburg	670	0.2	1.4	·	3.4	0.3	·	·	·	·	7.5	23.0	4.9	22.9	22.8	3.3	·	·	·	·	·	·	·	·	·	·	·	·	9.3				93.0	752	+32	11	9	7	21
		Gmünd	320	0.3	0.7	1.3	1.5	·	·	·	·	·	1.4	16.0	4.7	13.6	5.2	1.9	·	·	·	·	·	·	·	·	·	·	·	·	2.3				48.4	86	-8	11	9	5	18
		Schorndorf	255	0.3	0.9	0.9	2.0	·	·	·	·	·	1.5	15.3	5.2	11.8	4.8	0.4	·	0.0	·	·	·	·	·	·	·	·	·	·	4.1				47.2	109	+ 4	11	7	4	8
		Fellbach	287	1.2	0.7	·	1.7	·	·	·	·	·	0.4	17.5	3.0	3.2	13.6	0.1	1.5	·	·	·	·	·	·	·	·	·	·	·	0.1				37.0	120	+5	11	7	6	12
	Murr	Murrhardt	290	·	3.2	3.2	3.2	·	·	·	·	·	5.0	20.7	4.0	20.8	18.5	·	·	·	·	·	·	·	·	·	·	·	·	·	5.5				76.1	137	+18	9	9	5	17
		~~Prevorst~~ *	479	0.8	2.6	4.9	8.0	0.1	·	·	·	·	6.5	16.5	0.7	17.7	12.4	0.8	0.0	·	·	·	·	·	·	·	·	·	·	·	6.3				77.3			12	8	9	21
		Wilhelmsheim	439	·	2.3	1.6	4.3	·	·	·	·	·	·	12.3	3.7	16.5	9.9	0.4	·	·	·	·	·	·	·	·	·	·	·	·	6.2				61.7	107	+ 4	10	9	7	12
		~~Winnenden~~ **	288	0.5	1.8	1.4	3.1	·	·	·	·	·	2.9	13.6	2.8	13.4	6.1	0.4	·	·	·	·	·	·	·	·	·	·	·	·	5.0				51.0			11	9	6	18
		Großbottwar	215	0.2	2.0	0.9	2.7	0.1	·	·	·	·	4.5	7.4	4.2	3.8	5.1	·	·	·	·	·	·	·	·	·	·	·	·	2.0	2.2				40.1	112	+ 5	12	9	4	11
	Enz	Kaltenbronn	862	1.3	1.9	1.2	5.4	·	·	·	·	·	4.5	12.2	2.4.0	20.5	24.9	3.4	·	·	·	·	·	·	·	·	·	·	·	·	1.1				116.0	120	+18	11	11	9	28
		Wildbad Sommerbg.	726	0.5	5.8	3.8	1.5	0.3	0.0	·	·	·	3.3	12.6	6.4	21.9	7.8	3.7	0.5	0.3	·	·	·	·	·	·	·	·	·	1.3	0.1				99.8	130	+22	15	10	12	22
	Enz, Nagold	Besenfeld	782	5.3	1.5	1.5	0.2	·	·	·	·	0.1	8.9	37.5	18.0	22.5	8.2	3.4	0.3	0.2	·	·	·	·	·	·	·	·	·	1.1	1.4				137.1	130	+30	15	11	10	28
		Simmersfeld	726	1.3	5.2	6.3	2.0	0.0	·	·	·	·	4.5	34.4	12.5	18.1	3.8	3.0	0.2	·	·	·	·	·	·	·	·	·	0.8	0.5	0.0				97.8	115	+12	12	10	12	28
		~~Warth~~ +	593	0.9	3.4	2.3	0.9	·	·	·	·	0.0	1.1	26.2	1.5	12.1	10.1	2.4	0.1	·	·	·	·	·	·	·	·	·	·	0.8	0.1				70.1			13	8	6	22
		Nagold	403	0.1	4.5	3.9	0.4	·	·	·	·	·	1.9	17.1	4.1	4.5	5.1	1.1												0.2	0.5				44.6	112	+ 5	12	8	7	13
		~~Neuhengstett~~ ++	534	0.2	2.5	2.2	0.1	·	·	·	·	·	0.8	14.5	3.3	6.5	10.1	1.4		·										·	2.3				44.5			11	8	8	14
		Hildrizhausen	487	·	5.0	1.8	1.2	·	·	·	·	·	3.1	14.1	4.9	7.6	7.0	2.1	1.2	·	·	·	·	·	·	·	·	·	·	1.8	0.9				51.3	150	+26	12	11	8	22
		Böblingen	432	0.4	1.1	2.5	0.6	0.2	·	·	·	·	0.4	11.1	1.0	2.8	13.0	0.1	0.0	0.0	·	·	·	·	·	·	·	·	·	·	1.6				42.0	124	+8	12	1	8	11
		Tiefenbronn	434	0.2	2.4	2.3	0.8	0.1	·	·	·	·	0.5	18.1	6.0	1.5	21.6	·	0.1	0.2	·	·	·	·	·	·	·	·	·	·	0.9				67.5	183	+31	13	6	1	15
	Enz	Pforzheim	256	0.2	0.9	1.2	1.4	·	·	·	·	·	1.9	11.3	5.8	8.5	15.1	0.8	·	0.0	·	·	·	·	·	·	·	·	·	0.8	0.9				56.6	138	+16	11	8	4	11
		Mühlacker	228	0.3	1.2	0.5	0.6	0.1	0.3	·	·	·	0.5	11.1	3.1	10.2	14.1	0.3	·	0.1	·	·	·	·	·	·	·	·	·	1.3	1.1				53.2	158	+19	15	1	1	18
		Heimerdingen	312	0.1	1.0	1.8	1.0	·	·	·	·	·	0.5	20.1	2.0	10.4	15.8	0.2	0.1	0.1	0.0	·	·	·	·	·	·	·	·	·	3.8				56.1	158	+21	13	8	1	18
		Markgröningen	288	·	0.5	0.1	1.5	·	·	·	·	·	1.5	1.5	1.0	10.6	14.1	·	·	·	·	·	·	·	·	·	·	·	·	·	2.3				45.1	128	+10	9	1	4	9
	Neckar	Bönnigheim	221	·	0.4	2.1	1.4	0.0	0.1	0.3	0.1	·	3.4	11.4	1.1	10.1	16	0.3	·	·	·	·	·	·	·	·	·	·	·	0.1	4.2				44.2	105	+ 2	14	8	5	15
		Heilbronn	176	0.3	2.3	2.1	3.1	0.1	0.1	0.3	·	·	5.4	11.9	1.2	14.3	12.2	0.5	0.0	0.0	·	·	·	·	·	·	·	·	·	2.1	0.0				50.1	155	+21	14	1	4	6
		Stetten a. H.	201	0.6	3.1	1.2	3.1	·	·	0.5	·	·	3.8	13.2	6.1	8.8	11.1	2.6	·	·	·	·	·	·	·	·	·	·	·	·	3.5				59.2	144	+18	12	11	5	9
	Kocher	~~Eichingen~~ ×	600	·	1.6	·	1.4	·	·	·	·	·	2.0	12.1	3.8	1.1	4.8	·	·	·	·	·	·	·	·	·	·	·	·	·	1.3				40.1			8	8	3	3
		Unterkochen	500	0.5	1.5	0.2	2.4	0.0	·	·	·	·	1.1	11.1	3.2	10.4	1.1	1.1	0.1	0.0	·	·	·	·	·	·	·	·	·	·	1.2				50.1			12	9	6	19
		Abtsgemünd	389	·	0.6	0.0	2.0	·	·	·	·	·	3.0	13.5	1.0	5.0	5.1	0.6	·	·	·	·	·	·	·	·	·	·	·	·	0.1				31.5	64	-11	9	6	3	7
		Welzheim	503	1.3	0.5	2.5	3.3	·	·	·	·	·	4.2	16.1	4.9	23.0	1.4	0.1	·	·	·	·	·	·	·	·	·	·	·	·	4.6				69.2			11	9	5	15
		Wüstenrot	495	0.8	2.6	4.9	8.0	0.1	·	·	·	·	6.5	16.5	0.7	17.7	12.4	0.8	0.0	·	·	·	·	·	·	·	·	·	·	·	6.3				77.3			12	8	9	21
		Hall	292	1.2	1.9	3.5	3.1	0.2	·	·	·	·	2.8	16.5	3.2	14.5	5.3	0.8	·	3.5	·	·	·	·	·	·	·	·	·	·	1.1				56.3	110	+ 5	13	11	5	19
		Geifertshofen	405	·	1.3	0.8	1.1	·	·	·	·	·	4.3	20.2	3.4	15.1	4.9	0.1	·	1.8	·	·	·	·	·	·	·	·	·	·	0.6				54.8			11	8	6	·
		Rückertsbronn	447	2.5	4.8	2.0	1.2	0.6	·	·	·	·	5.1	16.1	3.2	20.2	6.2	1.1	·	1.1	·	·	·	·	·	·	·	·	·	·	1.3				65.4	128	+14	13	12		·
		Künzelsau	220	·	3.5	1.2	4.1	0.1	·	·	·	·	4.4	14.4	2.0	15.9	4.0	0.2	0.3	4.2	·	·	·	·	·	·	·	·	·	·	1.8				56.1			13	10	8	9
		Oehringen	230	0.3	3.3	1.5	4.4	4.1	·	·	·	·	4.9	11.6	1.4	16.1	2.9	0.1	·	4.4	·	·	·	·	·	·	·	·	·	·	2.8				51.8	138	+16	13	11	5	1
	Jagst	Ellwangen	440	0.1	0.5	0.5	1.1	0.0	·	·	·	·	0.6	11.8	2.5	10.3	6.1	0.4	·	2.8	·	·	·	·	·	·	·	·	·	·	0.9				46.8			12	6	6	11
		Gründelhardt	475	0.0	1.5	1.8	3.1	·	·	·	·	·	1.1	11.8	3.4	11.3	6.5	0.1	0.1	4.3	·	·	·	·	·	·	·	·	·	·	0.5				52.1	123	+ 9	12	9	8	20
		Schainbach	423	6.1	4.0	2.2	2.6	·	·	·	·	·	2.4	14.3	2.5	20.2	9.0	3.8	1.5	4.9	·	·	·	·	·	·	·	·	·	·	2.1				76.2	186	+35	13	13	9	16
		Langenburg	438	2.8	·	1.0	2.4	0.1	·	·	0.4	·	4.3	13.6	0.8	14.5	7.4	0.9	0.2	4.1	0.0	·	·	·	·	·	·	·	·	·	0.9				53.2			13	8	9	20
		Dörzbach	240	2.3	3.6	0.6	3.4	·	·	·	·	·	3.4	15.5	15.0	·	·	·	·	·	·	·	·	·	·	·	·	·	·	·	1.5				45.3			8	7		·
		Eubigheim	325	5.9	3.8	0.0	1.1	0.3	·	·	·	·	3.3	15.1	0.1	5.1	8.1	0.9	0.2	4.3	·	·	·	·	·	·	·	·	·	·	2.5				50.1			13	9	8	14
		Adelsheim	235	2.2	4.4	1.0	2.4	0.3	·	·	·	·	6.1	13.1	1.5	13.0	4.5	1.5	0.3	5.1	·	·	·	·	·	·	·	·	·	·	3.5				59.2	121	+10	14	12	6	·
		Möckmühl	180	2.4	3.1	0.4	3.0	·	·	·	·	·	1.2	13.2	0.6	11.2	3.4	0.5	·	2.8	·	·	·	·	·	·	·	·	·	·	4.9				58.8	111	+ 9	12	9	6	18
Kocher	Bibl.	Gundelsheim	148	1.0	5.0	1.1	2.4	0.1	·	·	·	·	9.0	15.0	·	15.0	3.3	0.2	·	2.5	·	·	·	·	·	·	·	·	·	·	2.8				58.0	114	+ 1	12	10	4	9

* Wüstenrot 496 + Bad Teinach 390 × Lauchheim 500
** Backnang 305 ++ Dützingen 430

1938 **Tägliche Niederschlagshöhen in Millimetern, gemessen um 7 Uhr morgens** Februar

Flußgebiet		Ort	Seehöhe m	1	2	3	4	5	6	7	8	9	10	11	12	13	14	15	16	17	18	19	20	21	22	23	24	25	26	27	28	29	30	31	Monatssumme mm	Monatssumme % d. Norm.	Abweichung v. d. Norm.	Zahl der Tage mit Niederschl. ≥0.1	Zahl der Tage mit Niederschl. ≥1.0	Zahl der Tage mit ✳ ≥0.1	Zahl der Tage mit ⊠
Neckar	Elsenz bis Jagst	Rineck +	344	6.5	3.3	0.0	3.3	0.7	·	·	·	·	8.3	17.6	7.4	12.2	2.5	0.3	0.0	3.6	·	·	·	·	·	·	·	·	·	0.7	2.0				67.8	93	-5	13	10	8	27
		Diedesheim	140																																					
		Oberdielbach	491	4.5	1.4	2.0	4.1	0.7	·	·	·	·	8.9	16.5	1.2	12.7	3.6	0.3	0.0	(3.0)	·	·	·	·	·	·	·	·	·	0.1	3.5				62.5	85	-11	14	11	7	16
		Itterkraftwerk	165	3.1	5.1	0.3	4.5	·	·	·	·	·	9.6	15.2	1.8	13.2	1.8	0.5	·	2.7	·	·	·	·	·	·	·	·	·	0.1	3.4				67.3			13	10	6	7
		Hirschhorn	125	2.5	4.0	0.5	6.2	·	·	·	·	·	11.1	16.0	2.1	25.6	0.4	·	·	1.9	·	·	·	·	·	·	·	·	·	·	5.0				75.4			11	9	5	18
		Tromm	523	3.6	1.6	0.3	7.5	·	·	·	·	·	8.3	11.1	2.9	37.2	10.3	1.1	0.1	3.2	·	·	·	·	·	·	·	·	·	1.5	4.4				84.5	(123)	(+16)	15	12	10	17
	Elsenz	Elsenz ++	239	0.1	2.6	0.9	2.1	·	·	0.4	·	·	2.1	15.0	11.5	16.5	0.7	·	·	·	·	·	·	·	·	·	·	·	·	1.8	2.5				54.2	112	+6	12	9	4	16
		Sinsheim	155	0.6	1.4	1.2	4.1	·	·	·	·	·	2.2	9.8	10.1	9.2	1.2	·	·	0.6	·	·	·	·	·	·	·	·	·	·	3.5				43.9	79	-12	11	9	5	13
		Neckarbischofsheim	186	2.4	3.1	1.2	2.0	·	·	·	·	·	5.3	9.8	6.2	10.0	·	·	·	2.2	·	·	·	·	·	·	·	·	·	3.0	0.8				46.8	84	-9	11	10	4	(2)
	Neckar	Königstuhl	561	1.5	3.0	0.2	0.9	0.5	·	·	0.2	·	3.2	6.3	2.6	37.0	2.8	0.2	0.0	1.8	·	·	·	·	·	·	·	·	·	0.6	4.8				73.6	132	+18	16	10	11	21
		Heidelberg (L. K.-Kl.)	114	0.7	1.9	0.0	4.9	·	·	0.7	·	·	3.4	4.7	1.7	34.1	1.4	·	0.0	1.4	·	·	·	·	·	·	·	·	·	0.4	3.7				58.7	137	+16	12	9	4	8
		Mannheim (M.-Schl.)	96	0.7	0.6	0.0	4.1	0.7	0.2	·	·	·	0.3	4.4	·	13.8	0.4	·	·	2.8	·	·	·	·	·	·	·	·	·	1.9	1.1				29.8	115	+4	12	6	3	6
Main bis Neckar	Rhein	Mutterstadt	98	0.3	0.7	·	4.4	0.2	0.0	0.1	·	·	0.1	3.1	0.6	11.9	0.4	·	·	1.0	·	·	·	·	·	·	·	·	·	0.4	0.2				24.1	80	-6	13	4	4	6
		Frankenthal	94	0.6	·	·	4.1	·	·	0.3	·	·	0.5	3.2	·	(10.0)	1.5	·	·	2.0	·	·	·	·	·	·	·	·	·	·	·				22.2	76	-7	8	5	3	6
		Dirmstein	105	0.0	0.5	·	2.4	0.0	·	0.3	0.4	·	2.2	8.2	2.3	7.5	(1.5)	·	·	(2.0)	·	·	·	·	·	·	·	·	·	·	0.5				27.3	97	-7	10	8	4	6
		Worms	92	0.7	0.7	·	4.4	0.0	0.2	0.2	0.1	·	0.0	3.5	0.3	7.3	0.4	0.0	·	3.3	·	·	·	·	·	·	·	·	·	1.6	0.5				23.2	88	-3	13	5	5	7
		Kirchheimbolanden	275	0.9	4.2	·	1.4	·	·	·	·	·	2.8	7.7	2.9	4.2	13.7	·	·	4.0	·	·	·	·	·	·	·	·	·	0.2	0.2				42.2	113	+5	10	8	6	16
		Mörlenbach	176	2.3	2.7	0.4	6.0	0.3	·	·	·	·	8.3	4.4	2.9	29.0	3.5	·	·	7.3	·	·	·	·	·	·	·	·	·	1.4	4.0				66.5			13	11	5	16
		Auerbach	117	0.1	2.5	·	4.5	·	·	·	·	·	4.5	(3.0)	(0.2)	(2.5.0)	2.0	·	·	(3.0)	·	·	·	·	·	·	·	·	·	1.2	3.3				49.3	•		11	9	5	8
		Gernsheim	90	0.2	0.7	·	4.8	·	·	·	·	·	1.2	2.6	0.1	5.0	0.3	·	·	2.0	·	·	·	·	·	·	·	·	·	3.0	2.2				22.1	85	-4	11	7	4	5
		Neunkirchen	508	3.5	2.4	0.0	5.3	0.0	·	0.1	·	·	11.0	5.9	7.3	23.8	3.8	0.2	0.0	3.1	·	·	·	·	·	·	·	·	·	0.8	6.8				67.0			13	10	9	18
		Langen	144	1.0	2.5	·	2.5	·	·	·	·	·	5.8	6.4	0.4	14.0	0.3	0.0	·	3.4	·	·	·	·	·	·	·	·	·	0.5	2.2				39.0	95	-2	11	8	5	9
		Darmstadt	141	0.5	3.5	·	3.1	·	·	0.2	·	·	3.9	5.9	0.7	14.6	1.6	·	0.0	3.9	·	·	·	·	·	·	·	·	·	1.1	2.3				41.3	102	+1	12	9	5	8
Main	Weißer Main	Karches	750	2.0	3.5	3.5	2.8	0.7	·	·	·	·	7.5	23.0	6.5	4.7	2.0	1.3	1.9	1.0	·	·	·	·	·	·	·	·	·	·	2.7				62.5	75	-20	14	13	13	28
		Lübnitz	510	1.9	1.7	1.0	3.4	0.3	·	·	·	·	3.9	23.4	1.6	6.8	4.0	·	·	2.0	·	·	·	·	·	0.3	·	·	·	·	0.9				33.2	84	-10	13	10	11	19
		Berneck	388	1.9	0.8	1.6	3.3	0.2	·	·	·	·	1.7	15.4	1.8	8.0	2.9	1.1	0.2	2.8	·	·	·	·	·	0.2	·	·	·	·	0.1				42.0	53	-37	15	10	11	10
		Marktleugast	555	1.5	·	3.2	2.9	0.4	·	·	·	·	4.5	11.8	1.8	5.8	2.7	0.6	·	2.9	·	·	·	0.2	·	0.1	·	·	·	·	0.6				47.0	57	-35	14	9	12	18
		Kupferberg	455	2.0	·	4.1	3.9	0.4	·	·	·	·	2.4	7.4.0	1.1	8.0	1.5	·	·	1.4	0.3	·	·	·	·	0.6	·	·	·	·	0.4				42.3	87	-10	13	9	10	24
		Kulmbach (B.-Str.)	327	1.1	0.4	1.3	2.3	0.2	·	·	·	·	1.8	8.2	0.5	5.7	0.8	0.6	·	1.2	·	·	·	·	·	0.0	·	·	·	·	0.0				33.3	39	-37	11	7	8	6
	Roter Main	Creußen	420	2.4	1.4	1.6	3.0	0.7	·	·	·	·	2.2	13.7	0.4	8.4	2.7	0.7	·	4.3	·	·	·	·	·	0.1	·	·	·	·	0.3				47.3	67	-20	14	9	9	17
		Fleckl	760	2.3	1.2	4.0	1.9	0.9	·	0.6	·	·	2.6	16.8	1.5	7.6	2.4	2.3	1.4	3.7	·	·	·	·	·	0.1	0.0	·	·	·	0.1				48.8	57	-46	16	12	14	28
		Warmensteinach	628	3.2	1.8	6.3	3.2	0.2	·	·	·	·	3.1	26.1	2.8	9.1	2.2	1.4	·	2.6	·	·	·	·	·	·	·	·	·	·	0.3				62.7	64	-35	13	11	10	28
		Bayreuth	363	2.0	1.1	1.1	2.0	0.3	0.1	·	·	·	2.1	15.0	0.1	9.6	1.2	0.3	·	0.9	·	·	·	·	·	0.0	·	·	·	·	0.1				37.1	87	-9	14	8	8	8
	M.	Arnstein	460	1.6	1.0	2.3	1.1	0.0	·	·	·	·	3.6	10.5	0.8	10.8	5.2	0.9	·	4.5	·	·	·	·	·	0.1	·	·	·	·	0.4				43.5	89	-5	13	9	10	18
	Rodach	Rodacherbrunn	688	6.1	2.8	1.5	2.4	0.2	·	·	·	·	6.4	16.6	2.4	11.2	8.8	2.8	0.4	0.9	·	·	·	·	0.6	·	1.8	·	·	·	1.2				66.1	93	-5	16	12	14	28
		Steinbach b. G.	670	5.3	1.3	3.0	3.6	0.2	0.1	·	0.0	0.2	6.3	28.1	1.9	7.9	5.0	3.1	0.0	3.1	0.1	·	·	·	0.2	·	0.3	·	·	·	·	0.0				69.7	104	+3	17	11	13	23
		Steinwiesen	360	3.1	1.5	3.0	4.2	0.2	·	·	·	·	4.4	31.1	1.3	6.9	2.1	1.9	·	3.8	·	·	·	·	0.2	·	0.2	·	·	·	·	0.0				64.0	97	-2	14	11	12	16
		Presseck (Str.-Aufs.)	640	4.7	2.0	2.1	3.5	5.8	0.2	·	·	·	5.8	18.8	0.6	6.2	0.6	0.2	·	0.2	·	·	·	·	·	0.2	·	·	·	·	1.1				47.4	74	-17	15	8	12	28
		Steinbach a. Wald	620	1.5	3.8	1.2	1.6	0.2	·	·	·	·	5.6	25.4	1.4	8.8	14.4	1.7	0.6	6.3	·	·	·	·	·	1.6	·	·	·	·	0.2				85.1	123	+16	15	12	12	28
		Rothenkirchen	376	6.2	1.6	1.3	3.0	0.5	·	·	·	·	9.1	20.3	0.6	9.0	4.2	5.3	·	2.0	·	·	·	·	·	0.3	·	·	·	·	0.6				72.0	10.9	+6	14	10	10	14
		Kronach	310	3.0	1.9	1.5	2.9	0.4	·	·	·	·	4.4	15.6	0.5	9.0	0.5	·	·	0.5	·	0.1	·	·	·	·	·	·	·	·	0.5				47.1	76	-13	13	7	8	10
		Steinach	492	(1.0)	(1.0)	2.2	(1.0)	·	·	·	·	·	10.3	39.8	3.4	4.9	9.9	·	0.2	·	·	·	0.7	·	·	3.2	0.1	·	·	·	2.5				80.2	11	-33	14	11	9	24
		Rotheul	380	3.0	1.7	2.2	1.8	0.9	·	·	·	·	3.2	15.0	1.8	6.9	1.0	0.8	0.0	0.8	·	·	·	·	·	0.0	·	·	·	·	0.6				40.5			13	9	9	8
	Main	Vierzehnheiligen	387	1.5	0.9	1.1	1.7	0.3	·	·	·	·	1.5	9.8	0.9	9.0	1.7	1.6	·	0.0	·	·	·	·	·	2.5	·	·	·	·	0.2				38.7	100	0	13	9	7	7
		Zapfendorf	250	0.9	0.6	0.7	1.8	0.2	0.0	0.0	·	·	1.4	8.9	0.0	2.2	3.8	0.2	·	2.9	·	·	·	·	·	0.7	·	·	·	·	0.4				24.7	63	-14	13	6	6	12
	Itz	Steinheid	836	1.6	5.8	1.0	1.1	0.2		·	·	·	8.1	21.7	2.8	8.6	1.3	4.2	1.4	3.2	·	·	·	·	·	0.8	·	·	·	·	1.3				87.5			15	13	7	28
		Neustadt b. Koburg	345	2.8	1.5	1.0	1.4	0.1	·	·	·	·	3.1	14.4	0.1	5.5	0.5	1.0	0.1	·	·	·	·	·	·	0.0	·	·	·	·	0.6				33.4			13	8	8	8

\+ Balsbach 490
++ Eppingen 205

1938 — Tägliche Niederschlagshöhen in Millimetern, gemessen um 7 Uhr morgens — Februar

Flußgebiet		Ort	Seehöhe m	1	2	3	4	5	6	7	8	9	10	11	12	13	14	15	16	17	18	19	20	21	22	23	24	25	26	27	28	29	30	31	Monatssumme mm	Monatssumme % d. Norm.	Abweichung v. d. Norm.	Zahl der Tage mit Niederschl. ≥0.1	Niederschl. ≥1.0	✳ ≥0.1	☒
Main	Itz	Tremersdorf	380	2.2	1.3	0.7	1.9	0.1	0.1	.	.	.	4.7	16.8	1.3	7.0	0.6	1.6	0.0	0.1	.	.	.	.	.	.	.	.	.	.	0.0				38.4	65	-21	13	8	10	8
		Coburg	313	1.5	1.8	2.6	2.7	0.4	.	.	.	.	2.3	13.0	1.8	6.8	1.2	0.4	3.1	0.2	.	.	.	.	.	.	.	.	.	.	0.2				35.0	78	-10	14	9	8	6
		Roßfeld	306	0.7	1.0	0.7	2.4	.	.	:	.	.	2.3	9.5	0.2	5.8	0.1	1.1	.	0.5	.	.	.	.	.	.	.	.	.	.	.				24.3	42	-34	11	6	8	8
		Hellingen	302																																					
	M.	Specke	260	1.5	1.1	0.8	1.6	0.1	.	.	.	.	1.0	9.6	0.2	4.5	3.1	0.6	.	2.2	.	.	.	.	.	.	.	.	.	.	0.2				26.5	80	-6	13	8	6	10
	Regnitz, Rednitz	Oberdachstetten	440	.	1.7	1.9	2.2	0.2	.	.	.	.	1.1	9.1	1.7	7.4	4.8	1.2	0.2	4.2	.	.	.	.	.	.	.	.	.	.	0.1				35.2	94	-2	13	10	10	13
		Ansbach-Strüth	438	.	4.7	0.0	5.3	0.2	.	.	.	.	0.5	8.4	1.5	6.7	6.0	2.9	0.3	4.4	.	.	.	.	.	.	.	.	.	.	0.2				41.1	118	+6	12	8	8	18
		Obererlbach	399	.	1.5	.	4.8	.	.	.	.	.	6.3	4.5	1.9	6.2	3.2	1.8	.	3.2	.	.	.	.	.	.	.	.	.	.	0.4				27.8			10	8	6	14
		Weißenburg i. B. (Realsch.)	431	.	0.7	0.0	1.8	0.3	.	.	.	.	0.2	7.4	1.7	5.8	6.9	2.0	0.1	3.6	.	.	.	.	.	.	.	.	.	.	0.3				30.8	96	-1	12	7	7	12
		Roth b. Nürnberg	335	0.0	1.9	.	3.2	.	.	.	.	.	1.1	7.3	0.5	7.1	5.8	0.8	0.1	4.7	.	.	.	.	.	.	.	.	.	.	0.3				32.8	109	+3	11	7	7	12
		Hilpoltstein	383	0.0	1.5	.	2.8	.	.	.	.	.	.	7.6	0.6	9.3	4.9	0.4	.	3.8	.	.	.	.	.	.	.	.	.	.	0.1				31.0	100	0	9	6	6	17
		Pyrbaum	438	0.3	2.5	0.0	4.5	0.2	.	.	.	.	0.7	10.9	0.5	9.9	6.0	0.7	0.3	2.8	.	.	.	.	.	.	.	.	.	.	0.2				39.5	110	+4	13	6	7	17
		Neumarkt i. O.	423	1.1	2.6	1.0	2.6	0.0	.	.	.	.	1.8	13.3	1.1	13.2	6.3	1.6	0.0	2.9	.	.	.	.	.	.	.	.	.	.	0.0				47.5	113	+6	11	11	10	8
		Worzeldorf	339	0.5	1.9	0.3	3.6	.	.	.	.	.	0.2	10.7	0.9	8.1	4.5	1.1	.	3.9	.	.	.	.	.	.	.	.	.	.	0.5				36.2			12	7	8	14
		Heilsbronn	410	.	3.0	0.3	2.8	0.0	.	0.1	.	.	0.2	2.0	0.2	6.6	5.1	1.2	0.0	5.7	.	.	.	.	.	0.0	.	.	.	.	0.7				33.9	113	+4	14	7	8	18
	Regnitz, Pegnitz	Auerbach	435	2.1	0.5	2.1	4.2	1.1	0.1	.	.	.	3.2	9.8	4.3	9.8	6.1	0.9	.	1.6	.	.	.	.	0.1	.	.	.	.	.	2.3				48.2	107	+3	15	11	9	20
		Mosenberg	392	3.4	0.9	3.1	2.3	.	.	.	.	.	3.1	18.5	0.9	12.0	6.0	0.7	.	5.6	.	.	.	.	.	.	.	.	.	.	0.2				56.7	118	+9	12	8	9	18
		Leupoldstein	550	2.1	1.8	0.8	3.1	0.3	.	.	.	.	3.9	14.0	0.9	14.8	7.1	0.4	.	7.6	.	.	.	.	.	0.2	.	.	.	.	5.1				62.1	96	-3	14	9	10	20
		Haid	479	1.4	1.1	0.9	1.1	0.4	.	.	.	.	1.5	17.2	0.7	5.9	4.5	1.7	0.0	5.8	.	.	.	.	.	.	.	.	.	.	.				42.2	103	+1	12	9	8	19
		Pommelsbrunn	373	2.3	1.0	3.1	1.8	0.2	.	.	.	.	2.0	15.1	1.2	15.4	6.6	1.2	0.0	7.5	.	.	.	.	.	0.0	.	.	.	.	0.6				58.0	118	+9	13	11	7	12
		~~Grafenbuch~~ ×	~~470~~	2.0	2.2	0.7	3.3	0.1	.	.	.	.	0.0	21.1	5.1	10.1	4.9	2.0	1.1	3.7	0.2	.	.	0.1	0.1	.	.	.	.	.	0.5				57.2	109	+4	16	10	9	22
		Hersbruck	345	0.8	1.5	2.5	2.4	0.1	.	.	.	.	1.9	13.9	0.9	17.0	6.5	0.6	0.1	5.6	.	.	.	.	.	0.0	.	.	.	.	0.7				54.5	116	+8	14	8	9	8
		Altdorf b. Nürnb.	444	1.1	2.0	0.4	4.3	0.1	.	.	.	.	0.9	14.7	0.7	12.7	4.9	1.0	0.0	2.7	.	.	.	.	.	0.0	.	.	.	.	0.4				45.9	100	0	13	8	8	19
		Krämersweiher	350	1.2	0.9	0.3	4.2	0.6	0.2	.	.	0.1	0.4	13.6	0.8	14.5	3.1	0.9	0.3	2.7	0.8	.	.	.	.	.	.	.	.	.	0.6				45.2	100	0	17	6	7	15
		Nürnberg (Flugpl.)	310	2.4	0.9	0.1	5.9	0.2	.	.	.	.	0.4	7.1	0.2	3.5	1.2	0.4	0.0	0.2	.	.	.	.	.	0.0	.	.	.	.	0.5				23.0	77	-7	13	5	6	6
	Regnitz	Neuhof a. Zenn	328	.	1.1	0.4	1.4	.	.	.	.	.	1.0	7.0	1.2	6.8	6.2	1.4	0.1	5.9	.	.	.	.	.	0.0	.	.	.	.	0.1				32.6	100	0	12	9	8	16
		Bräuersdorf	362	0.1	1.0	0.3	1.3	.	.	.	.	.	1.9	9.9	0.8	5.4	5.7	1.9	0.3	6.1	.	.	.	.	.	0.0	.	.	.	.	0.4				35.1	106	+2	13	8	9	17
		Erlangen	281	0.3	0.7	1.2	4.9	0.6	.	.	.	.	0.5	8.1	0.3	10.6	2.1	1.2	.	3.0	.	.	.	.	.	.	.	.	.	.	0.6				34.1	97	-1	13	7	7	6
		Gräfenberg	423	1.9	1.3	0.6	4.2	0.4	.	.	.	.	1.5	8.9	1.1	24.0	4.3	1.4	0.0	1.7	.	.	.	.	.	.	.	.	.	.	0.0				51.3	107	+3	12	10	7	18
	Regnitz, Wiesent	Busbach	430	1.6	1.0	0.9	1.7	0.0	.	.	.	.	3.0	7.7	0.2	6.5	1.5	0.8	.	3.0	.	.	.	.	.	0.0	.	.	.	.	0.5				27.4	56	-22	12	8	9	13
		Königsfeld	448	1.2	1.1	0.3	2.2	.	.	.	.	.	2.8	9.9	0.9	8.1	2.1	.	.	3.4	.	.	.	.	.	0.6	.	.	.	.	0.6				33.2	67	-17	12	8	8	18
		Trockau	530	2.7	2.3	0.9	3.1	0.2	.	.	.	.	3.2	13.2	0.5	9.8	3.1	0.5	0.0	2.9	.	.	.	.	.	.	.	.	.	.	0.0				42.4	85	-8	12	8	9	21
	Regnitz, Aisch	Gößweinstein	495	2.9	2.5	0.6	2.3	.	.	.	.	.	4.1	16.0	0.8	13.4	4.3	0.2	.	4.5	.	.	.	.	.	.	.	.	.	.	0.6				52.2	93	-4	12	8	8	19
		Heiligenstadt	367	2.8	2.3	2.1	2.7	.	.	.	.	.	3.4	12.1	0.9	8.5	1.4	1.1	.	3.6	.	.	.	.	.	.	.	.	.	.	1.8				43.7	93	-3	12	11	7	15
		Eggolsheim	230	0.7	0.9	2.7	7.3	0.1	.	.	.	.	0.5	7.7	0.3	10.4	2.0	2.0	.	2.3	.	.	.	.	.	0.1	.	.	.	.	0.9				37.9	95	-2	14	7	7	6
		Windsheim	322	0.6	1.0	0.4	3.9	.	.	.	.	.	1.5	10.0	0.2	9.5	6.2	0.2	0.2	5.8	.	.	.	.	.	.	.	.	.	.	0.4				39.9	97	-1	13	7	7	9
		Neustadt a. Aisch	292	0.0	0.9	0.6	2.1	0.3	.	.	.	.	1.5	8.2	0.7	8.1	1.7	0.7	0.0	4.2	.	.	.	.	.	.	.	.	.	.	0.3				29.3	84	-6	12	6	7	7
		Marktbibart	310	.	2.0	.	2.0	0.6	.	.	.	.	1.1	5.2	1.1	7.0	3.6	1.0	.	5.1	.	.	.	.	.	.	.	.	.	.	0.7				29.4	95	-2	12	9	6	11
		Höchstadt a. Aisch	272	.	0.0	0.0	3.3	0.2	.	.	.	.	1.0	7.6	0.2	7.9	3.4	0.7	.	4.3	.	.	.	.	.	.	.	.	.	.	.				28.6	77	-8	9	6	5	7
	Regnitz	Ebrach	340	0.5	0.7	0.8	3.2	.	.	.	.	.	1.8	11.2	0.2	4.1	3.0	0.5	.	4.2	.	.	.	.	.	.	.	.	.	.	2.2				32.4	79	-9	12	7	5	6
		Burgebrach	265	2.0	1.9	0.8	1.4	.	.	.	.	.	2.7	8.1	0.2	4.2	0.3	1.1	.	3.1	.	.	.	.	.	0.0	.	.	.	.	0.4				26.2			12	8	7	6
		Bamberg (Sternw.)	288	1.0	1.4	0.5	2.5	0.1	0.0	.	.	.	1.1	9.8	0.1	5.7	1.5	0.7	0.0	2.1	.	.	.	.	.	0.2	.	.	.	.	0.1				26.8	76	-8	14	8	10	6
	Fränk. Saale bis Regnitz	Viereth	236	1.3	1.2	0.8	1.6	.	.	.	.	.	2.1	12.7	0.0	2.2	0.9	0.2	.	2.0	.	.	.	.	.	.	.	.	.	.	0.5				25.5	77	-7	11	7	6	4
		Haßfurt a. Main	230	1.3	0.3	1.2	1.7	.	.	.	.	.	2.7	10.1	1.0	4.7	1.6	.	.	2.6	.	.	.	.	.	0.0	.	.	.	.	1.4				28.6	82	-6	11	10	5	7
		Hofheim i. Ufr.	245	1.3	1.1	0.8	1.7	.	.	.	.	.	2.5	9.8	.	2.1	2.5	.	.	2.6	0.4	.	.	.	.	.	.	.	.	.	1.0				25.8	70	-11	11	9	6	7
		Schweinfurt	211	1.2	1.5	2.9	1.2	0.1	.	.	.	.	2.5	8.2	0.2	5.0	3.0	0.3	.	4.1	.	.	.	.	.	.	.	.	.	.	3.3				33.5	124	+7	13	10	8	3
		Prüßberg	317	0.4	0.3	1.2	1.4	.	.	.	.	.	1.3	8.7	0.3	3.5	7.3	1.2	1.0	5.3	.	.	.	.	.	.	.	.	.	.	1.2				33.1	89	-4	13	10	9	7

× Traunfeld 548

1938 **Tägliche Niederschlagshöhen in Millimetern, gemessen um 7 Uhr morgens** **Februar**

Flußgebiet	Ort	See-höhe m	1	2	3	4	5	6	7	8	9	10	11	12	13	14	15	16	17	18	19	20	21	22	23	24	25	26	27	28	29	30	31	Monatssumme mm	% d. Norm.	Abweichung v. d. Norm.	Zahl der Tage mit Niederschl. ≧0.1	≧1.0	≧0.1	⊠
Main – Fränkische Saale bis Regnitz	Volkach	195	.	0.4	1.1	0.4	0.0	.	.	.	.	1.6	11.0	0.1	1.5	3.1	0.5	0.1	6.8	.	.	.	.	0.0	0.1	.	.	.	.	2.3				29.0			13	7	8	6
	Kitzingen	191	0.0	1.1	0.0	0.5	0.0	.	.	.	.	1.5	5.1	0.0	1.2	1.4	0.2	0.0	5.1	.	.	.	.	.	0.0	.	.	.	.	2.1				18.2	63	-11	9	7	5	6
	Markt Einersheim	290	0.2	3.0	.	1.3	0.5	0.1	.	.	.	1.8	5.4	0.2	4.0	3.9	1.0	0.1	4.9	.	.	.	.	0.1	.	.	.	.	.	1.3				27.8	96	- 1	15	9	9	6
	Ochsenfurt	185	0.1	1.6	.	0.0	0.3	.	.	.	.	1.7	9.8	0.2	3.7	3.8	1.5	0.0	2.5	.	.	.	.	.	.	.	.	.	.	3.2				28.4	89	- 4	11	8	5	7
	Albertshausen	296	0.1	2.6	0.3	1.0	0.5	0.0	0.1	0.0	.	1.4	11.0	0.2	4.6	9.5	0.4	0.0	5.5	.	.	.	.	.	0.2	.	.	.	.	3.0				40.4	100	0	15	8	8	12
	Bergtheim	267	0.3	1.2	2.0	0.2	0.0	.	.	.	.	2.0	9.0	0.1	4.1	6.0	0.4	.	7.8	.	.	.	.	.	.	.	.	.	.	2.6				35.7	112	+4	12	8	8	15
	Würzbg. (Phys. Inst.)	179	0.1	1.6	0.0	0.7	.	.	.	.	.	2.1	10.4	0.0	3.3	4.2	0.2	.	5.5	.	.	.	.	0.0	.	.	.	.	.	3.1				31.2	97	- 1	10	7	4	4
	Unterleinach	230	0.4	2.3	0.5	1.8	0.0	.	.	.	.	2.3	11.6	0.7	4.7	8.9	.	.	6.7	.	.	.	.	.	.	.	.	.	.	3.9				43.8			11	8	5	7
	Sömmersdorf	280	1.6	2.1	1.8	1.9	0.2	0.1	.	.	.	2.4	9.3	.	3.6	3.0	0.2	.	6.8	.	.	.	.	.	.	.	.	.	.	3.4				36.4	96	- 2	13	10	7	5
	Hundsbach	200	0.7	2.3	1.8	1.3	.	.	.	.	.	3.0	8.7	0.0	4.3	1.2	0.0	.	6.4	.	.	.	.	.	.	.	.	.	.	3.1				32.8	97	- 1	10	9	5	11
Main – Fränkische Saale	Königshofen i. Gr. (Bez.-A.)	278	0.3	2.8	2.0	0.9	0.3	.	.	.	.	1.3	7.8	0.0	2.5	0.0	.	.	3.1	.	.	.	.	.	.	.	.	.	.	1.5				22.5	68	-10	10	7	4	3
	Römhild	300	1.6	1.3	1.0	2.6	0.5	.	.	.	.	2.5	7.4	.	5.4	0.5	0.7	.	1.2	.	.	.	.	.	.	.	.	.	.	1.4				25.7			12	9	9	8
	Frankenheim	754	7.8	1.0	3.2	3.0	.	.	.	.	.	8.2	17.7	2.0	10.3	5.0	4.4	.	8.3	.	.	.	.	.	.	.	.	.	.	1.7				62.6			12	12	9	20
	Fladungen	415	5.8	.	(1.0)	0.0	0.0	.	.	.	.	3.8	10.2	0.6	4.2	1.4	1.6	.	4.9	.	.	.	.	.	.	.	.	.	.	0.0				33.5	42	-38	9	8	8	13
	Simonshof	320	4.0	.	1.1	0.7	0.4	0.1	.	.	.	1.6	9.6	0.9	3.6	0.7	0.3	.	3.6	.	.	.	.	.	.	.	.	.	.	1.1				27.7	62	-17	13	7	8	9
	Rhönhaus	736	3.8	1.5	1.9	6.1	0.2	0.1	0.1	.	.	3.7	18.5	2.7	8.2	1.5	1.2	0.5	3.5	0.1	.	.	.	0.1	.	.	.	.	.	2.8				56.5	78	-16	18	12	13	23
	Oberlauringen	315	3.0	1.5	1.4	1.2	.	.	.	.	.	2.1	7.6	0.0	3.1	1.7	0.3	0.0	3.9	.	.	.	.	.	.	.	.	.	.	1.8				27.6			11	10	7	5
	Münnerstadt	235	2.8	1.7	1.8	0.3	.	0.0	0.2	.	.	4.0	11.0	0.0	3.9	0.2	0.0	0.0	4.5	.	.	.	.	.	.	.	.	.	.	2.5				33.5			11	8	6	7
	Bad Kissingen	209	2.4	1.1	3.5	1.9	0.7	0.3	.	.	.	3.1	11.9	0.1	3.5	0.9	0.3	0.3	4.8	.	.	.	.	.	.	.	.	.	.	2.4				37.2	81	- 9	15	9	8	8
	Geroda	450	5.5	1.3	2.3	6.1	0.4	.	0.1	.	.	5.1	17.8	1.3	9.0	1.9	1.5	0.4	6.2	.	.	.	.	.	.	.	.	.	.	4.6				63.5	120	+11	15	12	9	8
	Neuwirtshaus	420	3.8	3.0	3.2	3.1	0.1	0.1	0.0	0.0	.	2.7	14.9	1.2	9.9	0.4	0.3	0.9	4.4	.	.	.	.	.	.	.	.	.	.	3.4				51.4	94	- 4	15	10	9	9
Frank. Saale – Sinn	Kreuzberg i. Rhön	930	6.9	.	3.4	.	.	.	.	.	.	7.2	17.7	2.0	5.6	1.5	0.9	.	6.0	.	.	.	.	.	.	.	.	.	.	3.5				54.7	73	-28	10	9	9	20
	Brückenau	314	5.0	0.3	2.6	5.2	.	.	.	.	0.0	4.7	14.5	1.4	5.9	1.7	0.1	0.6	4.1	.	.	.	.	.	.	.	.	.	.	3.0				49.1	85	- 9	13	10	11	8
	Altengronau	224	2.6	2.5	1.8	1.9	0.1	.	.	.	.	4.0	4.5	3.7	0.2	0.1	.	0.3	6.0	.	.	.	.	.	.	.	.	.	.	2.8				30.5	62	-19	13	9	7	13
	Mittelsinn	204	3.2	2.2	2.5	1.4	0.1	0.1	.	.	.	8.1	11.9	0.9	5.8	0.2	0.6	.	7.3	.	.	.	.	.	.	.	.	.	.	2.7				47.0	85	- 8	14	9	8	7
	Rieneck	184	3.2	2.6	2.4	1.1	0.2	.	.	.	.	7.2	13.8	0.3	3.9	0.6	0.1	0.0	5.8	.	.	.	.	.	.	.	.	.	.	2.6				43.8			13	9	7	6
Main	Heigenbrücken	268	3.8	2.8	1.8	8.8	.	.	.	.	.	9.5	15.2		16.2		.	.	7.4	.	.	.	.	.	.	.	.	.	.	8.4				73.4			11	(10)	5	13
	Rechtenbach	338	4.1	1.6	2.9	4.6	0.7	.	0.2	.	.	9.0	17.2	3.1	9.3	7.0	.	0.2	7.2	.	.	0.1	.	.	.	.	.	.	.	5.4				72.6	96	- 3	15	11	8	11
	Rohrbrunn (Str.-A.)	456	2.6	0.3	0.0	6.0	0.2	.	.	.	.	7.5	16.2	3.0	32.0	4.2	0.9	0.4	5.2	.	.	.	.	.	.	.	.	.	.	4.9				83.4	115	+11	13	9	10	19
	Holzkirchen i. Ufr.	202	0.5	1.8	0.0	0.2	0.3	.	.	.	.	2.2	9.3	0.7	7.5	6.2	0.4	0.0	4.8	.	.	.	.	.	.	.	.	.	.	4.2				38.1	100	0	12	7	8	7
Tauber	Rothenburg o. T.	425	0.4	1.8	0.3	2.0	.	.	.	.	.	1.4	11.3	1.5	9.7	9.0	2.8	.	3.4	.	.	.	.	.	.	.	.	.	.	0.6				44.2	123	+ 8	12	9	10	16
	Spielbach	451	0.4	2.0	0.4	2.3	0.2	.	.	.	.	.	11.2	0.7	5.2	7.1	2.5	0.1	3.6	.	.	.	.	.	.	.	.	.	.	0.9				36.4	107	+2	13	7	9	20
	Uffenheim (Bez.-A.)	337	0.7	2.1	1.9	1.7	0.0	.	.	.	.	0.0	10.3	0.9	5.0	0.5	1.2	0.0	5.9	.	.	.	.	.	.	.	.	.	.	0.4				30.6	110	+3	11	7	7	10
	Schrozberg	460	0.3	2.7	.	3.9	0.3	0.1	.	.	.	3.0	10.9	2.7	13.4	5.1	2.0	0.1	4.2	.	.	.	.	.	.	.	.	.	.	1.2				49.9			14	10	9	19
	Bad Mergentheim (Stadt)	217	0.2	1.9	0.6	1.6	.	.	.	.	.	1.3	11.3	0.3	4.9	7.9	0.9	.	3.7	.	.	.	.	.	.	.	.	.	.	1.8				36.4	114	+ 4	12	8	6	5
	Gerlachsheim	192	0.2	1.5	.	0.3	0.7	.	.	.	.	0.8	8.4	1.8	2.6	4.2	.	.	4.6	.	.	.	.	.	.	.	.	.	.	1.8				26.9	96	- 1	11	7	4	10
	Pülfringen	354	1.5	2.2	0.4	0.9	0.7	.	.	0.2	.	2.4	15.2	0.5	10.5	5.5	0.4	.	4.4	.	.	.	.	.	.	.	.	.	.	1.9				46.7	120	+ 8	14	8	6	21
	Wertheim	137	0.8	2.0	0.4	0.8	0.3	.	.	.	.	2.8	8.5	0.8	11.1	3.5	0.1	0.0	5.3	.	.	.	.	.	2.0	.	.	.	.	5.5				41.9	107	+ 3	13	7	6	10
Gerspringz bis Tauber	~~Buchen~~ ×	~~950~~	1.3	1.7	0.1	2.3	.	.	.	.	.	4.0	14.6	1.4	12.0	12.1	3.0	0.2	4.2	.	.	.	.	.	.	.	.	.	.	1.5				58.4	132	+14	13	11	7	9
	~~Schneeberg~~ ××	~~169~~	3.7	1.6	1.5	2.3	0.5	.	.	.	.	5.3	16.0	1.2	7.9	8.0	0.5	.	5.7	.	.	.	.	.	.	.	.	.	.	1.8				56.0	114	+ 7	13	11	8	16
	Vielbrunn	411	1.6	2.1	0.5	3.1	.	.	.	.	.	6.8	13.9	0.8	13.4	11.3	1.3	0.1	5.4	.	.	.	.	.	.	.	.	.	.	0.8				61.1	149	+20	13	9	9	16
	Beerfelden	431	4.4	3.4	0.7	3.9	0.4	0.2	0.3	0.1	0.2	12.0	8.9	1.6	17.1	4.8	0.6	0.1	3.2	.	.	.	.	.	.	.	.	.	0.1	2.9				64.9	112	+ 7	19	10	12	17
	Hummetroth	326	1.2	2.1	0.2	1.9	0.2	0.3	0.4	.	.	4.6	11.9	1.0	17.9	11.0	4.8	0.1	4.3	.	.	.	.	.	.	.	.	.	.	1.8				63.7			16	11	11	14
	Hessenthal	311	1.7	1.6	0.3	6.5	.	.	.	.	.	5.2	9.3	1.6	18.5	7.8	1.2	.	3.9	.	.	.	.	.	.	.	.	.	.	5.8				63.0	110	+ 6	12	11	7	13
	Himmelsthal	150	1.9	1.1	.	2.6	.	.	.	.	.	2.0	7.4	0.3	14.7	3.8	0.0	0.0	3.9	.	.	.	.	.	.	.	.	.	.	0.4				38.2	85	- 7	11	8	5	15
	Aschaffenburg	140	3.0	1.1	0.1	4.9	0.0	.	.	.	.	2.6	5.0	1.2	9.8	1.5	0.0	0.0	3.3	.	.	.	.	.	.	.	.	.	0.0	2.0				34.5	91	- 3	11	10	5	6
G.	Kirch-Beerfurth	193	3.5	2.3	0.3	3.2	.	.	0.3	.	.	10.8	9.4	0.4	20.4	7.5	.	0.1	4.7	.	.	.	.	.	.	.	.	.	.	4.4				67.3			13	9	6	10

× Schneeberg 169
×× Buchen 350

1938 **Tägliche Niederschlagshöhen in Millimetern, gemessen um 7 Uhr morgens** **Februar**

Flußgebiet		Ort	Seehöhe m	1	2	3	4	5	6	7	8	9	10	11	12	13	14	15	16	17	18	19	20	21	22	23	24	25	26	27	28	29	30	31	Monatssumme mm	% d. Norm.	Abweichung v. d. Norm.	Zahl der Tage mit Niederschl. ≥0.1	≥1.0	✳ ≥0.1	☒
Main	G.	Groß Umstadt	170	0.2	1.4	·	1.3	0.7	·	0.1	·	·	6.5	5.5	1.2	11.4	1.5	0.3	·	3.8	·	·	·	·	·	·	·	·	·	0.5	1.3				34.1	85	-6	14	9	6	18
	Kinzig	Schlüchtern	208	2.3	0.9	1.2	0.7	0.1	·	·	·	·	5.4	15.7	0.6	11.4	0.9	·	·	2.4	·	·	·	·	·	·	·	·	·	0.2	3.3				47.1	83	-10	13	8	6	9
		Salmünster	152	4.2	2.0	1.6	4.2	·	·	·	·	·	6.5	9.1	1.6	16.6	0.1	·	·	5.7	·	·	·	·	·	·	·	·	·	4.0	4.4				60.0	97	-2	12	11	6	10
		Fischborn	343	2.6	2.2	0.5	5.1	0.2	·	·	·	0.2	5.1	10.8	1.4	13.1	0.6	0.7	·	2.1	·	·	·	·	·	0.7	·	·	·	2.1	4.1				52.2	80	-13	16	10	11	9
		Biebergrund	319	2.8	2.0	1.1	4.4	0.1	0.2	·	·	·	7.5	10.8	2.5	10.2	0.3	0.5	·	4.0	·	·	·	·	·	·	·	·	·	1.3	1.1				50.0	76	-16	15	11	8	5
		Gelnhausen	170	1.3	(2.0)	(2.0)	6.9	·	·	·	·	·	2.9	6.1	1.8	14.6	·	·	0.3	3.1	·	·	·	·	·	·	·	·	·	0.6	3.0				46.0	109	+4	12	10	6	8
		Niederrodenbach	125	4.0	0.2	·	4.0	·	·	·	·	·	3.1	5.8	2.2	9.6	·	·	·	3.2	·	·	·	·	·	·	·	·	·	1.1	1.6				35.1	95	-2	10	9	4	9
	Main	Oberroden	143	3.8	1.1	0.1	2.6	·	·	·	·	·	5.0	5.9	0.8	10.3	0.5	·	·	4.0	·	·	·	·	·	·	·	·	·	0.6	2.0				36.1	97	-1	12	8	4	1
		Frankf./M. (Flughaf.)	95	1.2	2.2	0.0	2.4	0.1	·	0.0	·	·	5.0	8.1	0.2	4.0	2.1	0.0	0.0	2.3	·	·	·	·	·	·	·	·	·	0.8	3.0				32.4	91	-3	12	9	5	4
		Frankf./M. (Feldbgst.)	103	1.4	2.2	0.1	1.1	·	0.0	0.0	·	·	3.5	3.6	0.1	9.1	0.0	0.0	0.0	3.9	·	·	·	·	·	·	·	·	·	0.5	2.6				28.1	81	-7	11	8	5	3
	Nidda	Hoherodskopf	767	6.8	1.1	3.3	1.4	0.3	·	·	·	·	10.2	8.1	2.4	23.4	5.0	2.1	0.6	4.5	·	·	·	·	·	·	·	·	·	1.5	4.8				82.1			15	13	11	20
		Schotten	274	1.5	1.3	1.4	0.1	·	·	·	·	·	4.5	11.9	3.6	10.2	0.3	1.8	·	1.2	·	·	·	·	·	·	·	·	·	3.4	3.5				60.1	111	+6	13	12	10	8
		Bad Salzhausen	148	1.6	0.5	0.3	3.1	·	·	·	·	·	1.1	3.1	0.1	6.6	0.4	0.2	·	1.1	·	·	·	·	·	·	·	·	·	3.5	2.1				25.1	61	-13	13	8	1	6
	Nidda, Wetter	Grünberg	276	3.6	1.1	1.8	4.3	·	·	·	·	·	2.5	8.3	·	10.1	·	·	·	1.0	·	·	·	·	·	·	·	·	·	3.1	2.6				40.2	98	-1	10	10	4	8
		Lich	175	1.4	0.2	2.8	1.1	·	·	·	·	·	1.5	1.8	·	1.0	1.2	0.6	0.1	1.1	·	·	·	·	·	·	·	·	·	·	·				20.1	86	-5	12	1	6	8
		Anspach	330	3.4	·	1.0	1.1	0.1	0.2	0.2	·	·	1.5	10.8	0.8	9.3	0.1	0.2	·	5.8	·	·	·	·	·	·	·	·	·	4.1	1.1				46.4	85	-8	15	9	8	12
		Bad Nauheim	145	0.1	0.1	0.1	0.1	0.0	·	0.3	·	·	1.3	8.5	0.4	4.1	·	0.1	·	4.1	·	·	·	·	·	·	·	·	·	1.0	1.1				24.3	69	-11	13	6	6	3
	Nidda, Nidder	Herchenhain	646	4.1	3.1	2.4	1.1	0.2	·	·	·	·	1.6	11.1	2.1	20.1	3.1	1.0	0.2	0.0	·	·	·	·	·	·	·	·	·	1.2	5.4				11.5	11	-1	14	12	10	9
		Gedern	331	2.8	1.1	0.1	6.5	0.3	·	·	·	·	4.2	8.1	2.5	15.2	0.5	·	0.8	2.2	·	·	·	·	·	·	·	·	·	3.0	2.5				52.2	11	-14	14	10	1	1
		Büdingen	135	1.8	0.8	1.3	0.6	·	·	·	·	0.2	2.1	5.0	1.6	13.4	0.1	·	·	2.4	·	·	·	·	·	·	·	·	·	3.1	0.6				33.6	81	-8	13	8	4	6
		Windecken	133	·	·	·	1.1	·	·	·	·	·	1.8	2.5	0.1	2.4	0.0	·	0.0	3.0	·	·	·	·	·	·	·	·	·	1.3	1.8				15.6	46	-11	8	1	3	3
	Nidda	Saalburg	422	3.1	0.1	0.1	0.1	·	·	0.4	·	0.1	5.1	1.8	0.8	3.1	0.4	·	·	3.3	·	·	·	·	·	0.3	·	·	·	5.2	1.5				34.0			15	1	1	16
		Kl. Feldberg	820	5.6	3.2	2.2	5.5	·	·	·	·	·	4.0	6.1	2.1	11.3	5.4	1.5	0.2	4.3	·	·	·	·	·	0.0	·	·	·	0.8	3.6				65.0	11	-11	14	12	12	21
	Main	Eppstein	185	1.4	0.2	0.4	3.1	0.1	0.1	0.2	·	·	4.6	8.5	2.0	12.1	0.1	0.2	0.0	3.5	·	·	·	·	·	·	·	·	·	1.1	0.6				45.6	96	-2	16	8	9	6
		Mainz-Kostheim	87	0.2	1.8	·	1.1	·	·	·	·	·	2.6	2.1	0.3	2.0	0.0	·	·	3.3	·	·	·	·	·	·	·	·	·	0.5	0.8				15.1	52	-15	10	6	2	2
Nahe bis Main	R.	Wiesbaden (Südfrdh.)	109	2.4	2.1	0.8	3.1	·	·	0.3	·	·	5.0	5.0	0.1	5.0	0.6	0.0	·	3.3	·	·	·	·	·	·	·	·	·	0.8	0.1				21.4	14	-10	13	1	6	3
	Selz	Wörrstadt	198	0.0	1.4	·	1.3	·	·	0.6	·	0.1	0.6	3.8	0.1	2.8	0.1	·	·	4.5	·	·	·	·	·	·	·	·	·	0.6	·				11.1	63	-10	11	5	6	11
		Alzey	199	0.6	1.0	·	0.8	0.1	·	0.4	·	·	0.4	1.2	0.1	0.3	2.1	·	·	1.4	·	·	·	·	·	·	·	·	·	0.3	·				22.1	11	-6	12	5	5	8
		Ober Olm	214	1.1	0.1	·	·	2.1	·	·	·	·	1.1	6.1	0.3	4.1		·	·	1.8	·	·	·	·	·	·	·	·	·	0.1	0.3				11.1	11	-8	10	6	4	8
	R.	Geisenheim	96	1.3	2.1	0.2	1.5	·	·	0.0	·	·	0.6	13.0	0.5	5.2	0.5	·	·	5.1	·	·	·	·	·	·	·	·	·	0.9	0.1				31.1	100	0	12	6	6	5
Nahe	Glan bis Quelle	Nohfelden	362	12.8	·	2.1	4.3	·	·	·	·	0.3	1.4	10.0	3.8	1.2	3.2	2.8	0.1	1.6	·	·	·	·	·	·	·	·	·	5.0	0.1				62.5	11	-6	14	11	10	13
		Freisen	465																																					
		Birkenfeld	410	10.6	3.4	0.4	3.1	0.1	·	·	·	0.5	1.1	11.1	4.0	8.6	1.2	3.6	0.0	3.4	·	·	·	·	·	·	·	·	·	3.2	1.3				63.8	94	-4	15	12	10	10
		Baumholder	450	1.1	·	3.2	1.1	·	·	·	·	·	4.1	1.3	2.0	5.1	1.3	3.4	·	2.1	·	·	·	·	·	·	·	·	·	2.0	1.1				41.8	61	-21	12	12	8	(10)
		Hüttgeswasen	660	4.3	·	·	·	·	·	·	·	..	25.6	11.1	11.1	11.5	4.6	2.5	2.0	3.0	0.4	·	·	·	·	·	·	·	·	1.6	1.8				86.5	124	+11	12	11	9	12
		Oberstein	249	0.1	0.1	0.1	1.5	0.2	·	·	0.2	1.2	5.1	1.1	1.1	8.2	1.1	1.1	0.1	4.2	·	·	·	·	·	·	0.1	·	0.1	1.5	0.1				11.8	89	-6	11	11	1	1
		Bruchweiler	545	0.1	0.2	0.1	0.2	0.3	·	·	0.3	0.1	2.6	10.1	1.1	15.3	5.3	5.3	2.5	4.5	·	·	·	·	·	·	·	·	·	1.2	1.6				62.3	111	+1	11	10	1	20
		Herrstein	350	3.2	2.1	0.5	1.1	·	0.2	·	·	0.2	4.4	1.1	2.0	1.1	1.6	0.6	·	3.1	·	·	·	·	·	·	·	·	·	1.1	0.2				31.1	81	-6	15	10	1	1
		Brauschied	383	5.4	1.1	0.1	1.5	0.3	0.1	·	·	0.1	3.6	11.1	3.3	14.1	5.1	0.4	0.2	4.0	·	·	·	·	·	·	·	·	·	0.6	0.1				55.1			11	1	11	11
		Rhaunen	330	3.6	·	·	1.2	·	·	·	·	·	3.2	10.4	0.2	16.8	3.1	0.1	·	4.8	·	·	·	·	·	·	·	·	·	·	1.5				46.5	96	-2	10	8	5	(12)
		Kirn	190	4.1	3.6	1.2	1.2	·	·	·	·	·	4.3	8.1	1.1	0.4	1.0	0.0	0.0	3.8	·	·	·	·	·	·	·	·	·	0.8	·				31.6	89	-4	11	1	5	5
		Neuerkirch	350	4.6	0.6	0.4	2.0	0.2	0.1	·	·	·	4.4	10.1	2.5	1.1	2.5	0.1	0.4	3.1	·	·	·	·	·	·	·	·	·	1.2	·				42.3	102	+1	15	1	8	1
	Glan	Hauptstuhl	250	2.6	0.5	·	1.2	·	·	·	·	·	0.4	3.6	2.6	3.5	2.1	2.3	0.5	1.2	·	·	·	·	·	·	·	·	·	1.6	1.5				24.4	52	-22	13	10	6	8
		Kusel	240	5.2	2.6	0.4	1.6	0.1	0.1	·	·	0.2	5.1	11.1	1.4	1.5	1.4	1.1	·	0.0	·	·	·	·	·	·	·	·	·	1.1	0.8				42.3	81	-5	15	10	5	1
		Grumbach	260	2.4	1.0	0.2	2.4	0.1	0.1	·	·	0.2	2.0	6.1	0.1	4.1	1.1	0.3	0.1	4.3	·	·	·	·	·	·	·	·	·	3.3	1.0				30.0			11	10	1	1
		Kaiserslautern	242	1.4	1.3	·	4.3	·	·	·	·	·	2.2	0.1	1.1	12.6	6.3	3.3	0.0	0.8	·	·	·	·	·	·	·	·	·	0.6	0.3				42.9	98	-1	12	9	6	8
		Wolfstein	200	0.0	·	0.1	2.3	·	·	·	0.3	0.2	3.6	5.5	·	11.0	0.3	·	·	·	·	·	·	·	·	·	·	·	·	·	1.5				32.8			11	6	3	(2)

1938 . Tägliche Niederschlagshöhen in Millimetern, gemessen um 7 Uhr morgens Februar

Flußgebiet		Ort	Seehöhe m	1	2	3	4	5	6	7	8	9	10	11	12	13	14	15	16	17	18	19	20	21	22	23	24	25	26	27	28	29	30	31	Monatssumme mm	% d. Norm.	Abweichung v. d. Norm	Zahl der Tage mit Niederschl. ≥0.1	≥1.0	≥0.1	☒
Nahe	N.G.	Hundsbach	370	4.7	2.0	0.3	2.2	0.2	0.3	0.2	·	·	7.9	7.3	2.7	7.2	7.0	0.0	0.2	4.2	·	·	·	·	·	·	·	·	·	0.6	0.3				34.7	97	-1	16	9	7	9
	N.	Duchroth	240	0.8	7.4	0.0	2.4	·	·	0.3	·	·	1.0	4.5	0.3	8.2	7.2	·	·	4.4	·	·	·	·	·	·	·	·	·	·	0.8				25.3	86	-4	11	7	4	16
	Alsenz	Langmeil	226	7.7	4.3	0.2	2.7	·	·	·	0.2	·	7.5	4.1	0.3	11.5	0.7	·	·	7.9	·	·	·	·	·	·	·	·	·	·	0.9				28.8	87	-7	12	7	6	8
		Alsenz	146	0.5	3.5	·	7.5	·	·	0.3	·	·	0.3	6.7	0.4	8.2	7.4	7.3	·	3.8	·	·	·	·	·	·	·	·	·	0.7	0.4				28.4	90	-3	13	7	6	4
	Nahe	Kreuznach	136																																				
		Reichenbacherhof	458	4.1	2.4	1.4	4.6	·	0.2	·	·	·	2.9	13.0	2.7	15.0	2.9	·	0.7	4.2	·	·	·	·	·	·	·	·	·	1.9	·				55.5	114	+7	13	11	10	21
		Rupertsecken	489	5.6	1.0	·	2.4	·	·	·	·	·	2.9	3.2	2.7	10.5	1.6	·	·	3.2	·	·	·	·	·	·	·	·	·	·	·				33.5	87	-8	9	9	5	15
		Wöllstein	130	1.6	0.9	·	0.9	·	·	0.4	0.2	·	1.3	6.8	0.4	5.0	0.3	·	0.0	4.7	·	·	·	·	·	·	·	·	·	0.3	0.7				23.5	86	-4	13	5	5	3
Lahn b. Nahe	Rhein	Aßmannshausen	178	3.2	2.9	0.3	1.8	·	·	0.1	·	·	1.9	13.4	1.9	7.3	2.5	0.2	·	5.0	·	·	·	·	·	·	·	·	·	0.8	0.1				47.5			14	9	6	15
		Kammerforst	464	2.8	0.1	0.2	2.0	0.1	·	·	·	·	1.7	13.7	2.3	7.7	6.2	·	0.3	3.9	·	·	·	·	·	·	·	·	·	·	0.6				41.0	111	+6	13	8	9	16
		Steeg	110	3.1	0.6	0.4	0.9	·	·	0.1	·	0.2	2.0	16.4	6.9	2.8	3.9	0.4	·	4.2	·	·	·	·	·	·	·	·	·	·	1.2				50.1	132	+12	14	8	7	6
		St. Goarshausen	80	3.5	0.0	·	1.8	·	·	·	·	1.6	5.7	3.5	0.3	3.3	1.1	0.5	·	2.5	·	·	·	·	·	·	·	·	·	0.3	0.1				29.6	103	+1	12	8	5	5
Lahn	Lahn	Feudingen	410	1.8	1.8	6.1	3.8	3.8	0.1	·	·	·	6.5	24.1	5.9	8.2	0.1	0.4	·	2.6	·	·	·	·	·	·	·	·	·	5.1	0.8				77.3	118	-22	15	11	8	21
		Quotshausen	340	6.5	1.6	4.1	1.9	·	0.1	·	·	·	4.2	17.1	2.5	5.4	0.0	0.0	0.0	2.7	·	·	·	·	·	·	·	·	·	3.8	1.4				52.5	85	-9	12	11	6	18
		Amönau	224	4.5	0.4	1.8	0.3	·	·	·	·	·	1.3	8.2	1.3	2.8	0.2	0.1	·	2.1	·	·	·	·	·	·	·	·	·	2.5	0.4				26.3			13	8	6	4
	Ohm	Homberg a.d.O.	266	3.1	0.1	0.5	1.8	·	·	0.1	·	·	1.1	6.4	0.5	6.1	0.1	0.8	·	3.2	·	·	·	·	·	·	·	·	·	1.8	1.1				28.1	90	-3	14	8	8	11
		Kirchhain	208	1.0	1.3	1.5	0.4	0.0	·	0.0	·	·	1.5	7.1	0.4	4.1	0.4	0.5	·	1.9	·	·	·	·	·	·	·	·	·	2.0	0.5				23.5	73	-9	13	8	6	4
		Rosenthal	302	4.8	1.1	1.1	0.2	·	·	·	·	·	1.9	1.1	2.9	5.3	1.9	0.5	0.1	1.2	·	·	·	·	·	·	·	·	·	0.8	1.0				30.4	67	-15	14	10	8	8
	Dill bis Ohm	Marburg (Phys. Inst.)	238	3.8	2.0	2.2	0.3	·	·	·	·	·	1.6	5.4	0.1	3.1	0.0	0.1	·	2.5	·	·	·	·	·	·	·	·	·	2.8	1.1				26.1	86	-14	12	8	7	6
		Rüchenbach	245	3.1	0.2	2.2	0.1	·	·	·	·	·	2.0	10.2	1.2	5.1	·	0.2	0.0	2.9	·	·	·	·	·	0.0	·	·	·	3.5	1.0				31.6	63	-19	12	9	7	8
		Gießen (Seckenbergstraße)	158	0.8	2.3	4.5	0.9	·	·	·	·	·	1.3	7.6	0.2	7.7	0.0	0.2	0.0	2.5	·	·	·	·	·	·	·	·	·	2.0	2.5				32.5	94	-2	12	8	6	4
		Niederkleen	208	2.4	0.8	1.5	0.7	0.2	·	0.1	·	·	2.7	11.3	0.9	5.2	·	0.7	·	5.6	·	·	·	·	·	·	·	·	·	4.5	0.6				36.8	93	-3	14	7	4	8
	Dill	Dillbrecht	352	3.8	0.8	6.2	3.4	0.1	·	0.0	·	·	5.3	19.0	4.1	7.9	0.2	0.1	0.0	2.7	·	·	·	·	·	0.0	·	·	·	4.1	0.3				57.4	76	-18	14	9	8	10
		Mandeln	363	5.1	1.1	8.4	3.6	0.1	·	0.1	0.1	·	4.5	19.0	3.2	12.5	0.1	0.4	0.0	3.1	·	·	·	·	·	·	·	·	·	4.3	0.2				66.0	82	-15	16	10	9	7
		Dillenburg	227	3.5	0.9	4.6	1.6	0.6	·	1.2	·	·	1.3	17.0	2.5	2.5	3.0	·	0.6	2.2	·	·	·	·	·	·	·	·	·	3.4	2.3				47.8	84	-9	15	12	6	2
		Erda	300	6.0	0.4	4.3	2.5	·	0.2	0.1	·	·	0.2	10.0	2.3	1.1	·	2.1	·	8.5	·	·	·	·	·	·	·	·	·	3.5	1.3				51.8	106	+3	14	10	5	9
		Greifenstein	415	16.5	1.5	1.1	1.2	·	·	0.3	0.0	·	5.9	23.2	4.4	3.5	·	1.0	·	4.3	·	·	·	·	·	·	·	·	·	3.4	0.4				67.2	112	+1	12	10	9	11
	Aar bis Dill	Mengerskirchen	414	9.8	·	4.2	5.3	·	·	·	0.1	·	1.5	20.0	4.1	7.5	0.0	0.5	0.0	9.1	·	·	·	·	·	·	·	·	·	4.1	1.2				74.3	100	0	12	10	7	16
		Weilburg	225	3.1	·	2.9	2.5	·	·	·	·	·	5.0	11.8	1.1	3.2	·	0.2	·	4.3	·	·	·	·	·	·	·	·	·	3.6	0.1				39.8	80	-10	11	9	7	8
		Gemünden	258	4.0	1.8	2.1	1.9	·	·	0.2	·	·	5.0	8.6	1.2	8.0	1.8	0.4	·	4.5	·	·	·	·	·	·	·	·	·	4.5	1.8				46.5	96	-2	14	12	9	8
		Kamberg	216	1.6	·	1.1	0.3	·	·	·	·	·	2.5	7.1	0.2	7.0	1.5	0.4	·	1.1	·	·	·	·	·	·	·	·	·	2.9	0.2				27.1	79	-7	12	8	6	10
		Limburg	110	2.4	0.1	2.1	1.2	·	·	0.0	·	·	4.7	12.5	1.1	4.7	0.0	0.1	·	2.9	·	·	·	·	·	·	·	·	·	3.6	0.2				36.2	95	-2	12	9	5	4
		Westerburg	330	5.6	·	5.1	2.5	·	·	·	·	·	9.1	16.1	7.2	5.5	·	0.4	·	3.0	·	·	·	·	·	·	·	·	·	4.1	1.4				63.1	115	-11	11	10	6	7
	Aar	Bad Schwalbach	320	4.3	0.3	1.1	2.9	·	·	0.1	·	·	6.4	11.2	1.4	11.8	6.0	1.4	0.4	3.3	·	·	·	·	·	·	·	·	·	1.6	0.5				53.0	108	+3	15	11	14	15
		Kemel	520	4.7	1.5	2.8	3.7	·	·	0.2	·	0.2	5.1	12.6	2.0	13.1	5.8	1.6	0.2	3.0	·	·	·	·	·	·	·	·	·	0.9	0.7				58.8			16	11	12	19
		Panrod	340	2.1	0.0	0.5	1.1	·	0.1	·	·	·	3.2	6.7	0.2	3.6	4.2	1.5	0.2	2.2	·	·	·	·	·	·	·	·	·	0.9	0.6				28.2	78	-8	14	8	9	13
	Lahn	Holzhausen a. d. H.	382	1.2	·	·	3.1	·	·	·	·	·	·	10.9	1.2	12.1	1.8	1.1	1.2	1.1	·	·	·	·	·	·	·	·	·	1.0	1.5				57.0	119	+8	11	9	7	15
		Montabaur	235	3.3	1.0	1.1	2.0	·	·	·	·	·	1.4	11.3	0.8	6.1	·	0.0	0.0	0.0	·	·	·	·	·	·	·	·	·	4.4	0.0				38.0	68	-20	9	8	4	14
		Bad Ems	83	0.4	0.2	2.8	4.6	·	·	·	·	·	3.2	9.2	2.1	15.5	0.2	0.3	0.2	4.3	0.3	·	·	·	·	·	·	·	·	0.4	0.2				43.9	105	+2	15	7	9	8
R.	R.	Koblenz	65	0.8	·	0.6	1.4	·	·	·	·	·	1.4	5.3	1.4	10.4	·	0.1	·	2.3	·	·	·	·	·	·	·	·	·	0.6	0.2				24.8	69	-11	11	6	4	3
Mosel	Mosel	Perl	230	4.2	0.1	0.6	2.9	·	·	·	·	1.6	3.1	5.6	2.0	5.7	0.5	·	·	·	·	·	·	·	·	·	·	·	·	3.8	0.3				31.1	57	-23	12	8	4	3
		Wincheringen	260	4.5	2.3	3.2	2.1	·	·	·	·	·	4.3	3.9	11.3	2.3	11.1	0.4	0.3	4.7	·	·	·	·	·	·	·	·	·	0.2	1.9				50.3			15	12	8	7
	Sauer	Winterspelt	500	4.5	2.2	0.4	2.1	0.1	·	·	·	·	2.7	4.7	6.0	0.2	0.7	0.3	0.5	0.2	0.9	·	·	·	·	·	·	·	·	3.9	·				36.7			13	8	7	7
		Daleiden .	480	6.5	0.3	1.5	2.8	·	·	·	·	·	0.4	4.1	7.0	3.0	13.8	9.7	0.4	·	4.8	·	·	·	·	·	·	·	·	1.8	0.4				63.4			15	10	6	10
		Schneifelforsthaus	657	5.1	4.2	7.9	3.7	·	·	·	·	·	0.3	8.5	13.6	4.1	26.5	6.4	3.8	0.5	4.0	0.1	·	·	·	·	0.0	·	·	3.2	1.0				93.4	116	+13	16	13	12	23
		Prüm	475	6.0	3.0	3.4	6.0	·	·	·	·	·	0.4	5.6	0.2	7.4	6.2	4.3	0.1	7.0	2.9	·	·	·	·	·	·	·	·	·	0.8				55.3	86	-9	15	11	9	13
		Ringhuscheid	470	6.3	0.4	4.0	2.0	·	·	·	·	·	5.1	9.9	3.4	16.0	0.9	7.0	0.1	5.1	·	·	·	·	·	·	·	·	·	7.4	0.4				66.7	84	-11	14	10	9	15

1938 **Tägliche Niederschlagshöhen in Millimetern, gemessen um 7 Uhr morgens** Februar

Flußgebiet		Ort	Seehöhe m	1	2	3	4	5	6	7	8	9	10	11	12	13	14	15	16	17	18	19	20	21	22	23	24	25	26	27	28	29	30	31	Monatssumme mm	% d. Norm.	Abweichung v. d. Norm.	Zahl der Tage mit Niederschl. ≥0.1	≥1.0	✳ ≥0.1	🌫
Mosel	Saar	Outschied	345	2.3	6.2	7.1	2.6	.	0.2	0.3	.	7.2	2.5	14.8	7.0	10.5	.	.	.	4.6	.	.	.	.	.	.	.	.	.	.	7.7				49.2			13	11	7	10
		Schankweiler	250	4.7	.	3.9	2.4	0.3	0.2	0.7	.	2.5	4.1	14.6	7.4	8.3	.	.	.	4.7	.	.	.	.	.	.	.	.	.	.	.				46.9	102	+1	12	9	7	2
		Wawern	445	3.0	0.2	7.0	4.2	7.0	0.7	0.2	.	.	2.0	2.5	2.5	3.4	.	7.2	0.2	6.0	.	.	.	.	.	.	.	.	.	0.3	0.4				28.2	50	-28	15	9	1	15
	Saar, Blies	Fürth	280	5.0	7.7	3.5	.	.	.	.	.	0.2	6.2	9.6	2.2	9.4	0.2	0.7	.	0.6	.	.	.	.	.	.	.	.	.	4.7	0.3				42.5	127	+12	12	8	6	7
		Trippstadt	425	2.3	2.0	0.2	5.0	.	.	.	.	.	.	0.9	7.6	6.4	5.6	5.9	7.4	7.2	.	.	.	.	.	.	.	.	.	2.7	.				35.4	77	-14	12	10	7	16
		Zweibrücken	227	2.7	2.4	1.2	2.7	.	.	.	.	0.4	5.9	7.9	0.9	8.6	7.0	1.4	.	4.7	.	.	.	.	.	.	.	.	.	7.6	0.8				37.0	65	-20	14	10	9	6
		Pirmasens (Stadtgärt.)	350	2.6	5.5	0.8	3.6	.	.	.	.	7.0	4.5	4.2	7.6	12.6	3.9	0.5	.	0.0	.	.	.	.	.	.	.	.	.	4.7	.				50.9	98	-1	12	10	8	16
		Hornbach	230	2.4	4.5	7.8	7.2	.	.	.	.	0.8	5.9	6.3	2.2	8.5	.	.	.	.	.	.	.	.	.	.	.	.	.	0.6	2.0				35.2	72	-14	11	9	2	7
	Saar	Spieser-Mühlenthal	240	3.9	3.8	0.9	3.5	.	.	.	.	0.5	6.0	7.7	0.1	17.2	0.6	7.4	0.7	0.8	.	.	.	.	.	.	.	.	.	3.8	0.4				46.6	73	-17	15	8	7	9
		Saarbrücken (Fl.)	205	3.2	4.0	0.4	4.6	.	.	.	.	0.0	3.7	10.1	7.7	12.7	0.1	0.0	0.0	0.3	.	.	.	.	.	.	.	.	.	3.8	0.4				43.8	85	-8	12	8	5	5
		Heusweiler	230	6.7	0.1	1.0	4.5	.	.	.	0.4	5.6	7.4	2.6	.	10.7	.	.	.	.	.	.	.	.	.	.	.	.	.	10.6	.				49.2	94	-3	10	8	2	2
		Lauterbach	220	7.0	2.0	2.7	2.3	.	.	.	.	1.0	2.5	7.9	2.5	8.0	0.2	0.4	0.0	0.6	.	.	.	.	.	.	.	.	.	4.4	0.2				41.7	89	-5	14	10	6	6
		Saarlautern	180	4.0	3.8	7.9	7.8	.	.	.	.	0.9	3.6	8.1	0.5	8.7	.	0.0	.	1.0	.	.	.	.	.	.	.	.	.	2.9	1.2				37.8	84	-7	12	10	5	4
		Hermeskeil	525	10.1	1.3	2.3	3.6	.	.	.	.	1.3	0.3	5.6	4.4	11.2	3.5	2.7	.	2.1	.	.	.	.	.	.	.	.	.	3.6	1.1				60.6	86	-10	14	14	10	18
		Losheim (Bez. Trier)	300	7.3	3.0	0.3	6.8	.	.	.	.	2.7	1.1	8.1	3.8	7.0	4.2	.	.	.	.	.	.	.	.	.	.	.	.	7.6	0.4				51.7	78	-15	12	10	6	9
		Limbach	275	7.0	2.5	0.2	5.6	.	.	.	.	1.7	0.0	9.3	7.3	12.8	0.1	0.1	0.0	0.1	.	.	.	.	.	.	.	.	.	5.7	1.4				55.1	95	-3	14	10	8	11
		Marpingen	280	7.7	1.0	0.1	5.6	.	.	.	.	1.0	1.8	10.1	2.7	12.7	0.5	0.5	0.1	0.4	.	.	.	.	.	.	.	.	.	4.4	2.0				57.2	93	-4	15	10	8	13
		Kerprichhemmersdf.	183	7.0	0.1	0.1	4.5	.	.	.	.	3.0	4.4	6.1	7.4	12.4	.	.	.	.	.	.	.	.	.	.	.	.	.	4.2	.				48.2	94	-3	10	8	3	6
		Merzig	175	7.9	0.1	0.4	2.0	.	.	0.3	.	2.3	8.0	6.2	2.6	8.9	.	.	.	0.1	.	.	.	.	.	.	.	.	.	4.2	0.8				44.5	80	-11	13	8	4	5
		Oberemmel	210	4.6	2.6	7.1	2.1	.	.	0.1	.	2.1	4.3	7.3	7.2	5.1	0.2	0.4	.	1.0	.	.	.	.	.	.	.	.	.	3.1	0.0				35.2			14	11	7	7
	Mündung bis Saar	Trier (Egbertstr.)	146	5.9	2.9	0.8	2.9	0.1	.	.	.	7.5	6.4	5.8	6.7	10.0	.	0.3	1.1	2.7	.	.	.	.	.	.	.	.	.	7.8	0.1				48.4	109	+4	15	11	5	7
		Newel	365	5.5	0.6	.	4.2	.	.	.	.	3.2	5.9	14.0	7.8	10.0	0.9	0.8	0.2	3.8	.	.	.	.	.	.	.	.	.	7.8	0.3				52.6	108	+4	14	9	9	9
		Schillingen	515	15.4	2.1	6.2	7.3	0.2	.	.	.	.	4.2	4.5	2.4	3.5	4.3	7.2	0.2	.	.	.	.	.	.	.	.	.	12.3	0.4				58.2			14	10	11	22
		Gerolstein	378	5.6	7.0	5.3	2.8	.	.	.	.	.	6.1	12.9	2.3	17.3	4.8	2.6	0.2	6.1	.	.	.	.	.	.	.	.	.	7.3	0.6				68.1	119	+11	13	11	8	7
		Wilsecker	335	5.1	7.0	7.9	3.7	0.5	.	.	.	7.0	3.4	6.1	7.7	9.4	0.2	7.2	.	4.1	.	.	.	.	.	.	.	.	.	0.3	.				39.6			15	11	6	9
		Meisburg	480	0.8	7.5	4.4	7.8	0.2	.	.	.	.	5.0	13.1	3.4	16.8	7.7	7.6	.	4.6	.	.	.	.	.	.	.	.	.	7.6	0.3				54.8			14	12	11	15
		~~Bruch~~ ×	~~192~~	5.0	0.6	4.2	3.1	.	.	0.5	.	7.5	2.4	6.1	7.4	10.0	0.1	0.4	0.0	4.2	.	.	.	.	.	.	.	.	.	7.0	0.3				42.4			15	10	9	11
		Leiwen	139	2.3	.	.	4.2	.	.	.	.	7.6	4.1	6.8	0.1	7.2	0.6	7.1	0.0	4.4	.	.	.	.	.	.	.	.	.	0.7	.				34.0	83	-7	11	8	7	8
		Gornhausen	485	5.0	7.3	7.7	2.1	.	.	.	.	7.7	5.4	9.0	7.5	9.5	2.6	2.7	0.1	4.7	.	.	.	.	.	.	.	.	.	2.3	0.2				55.2	97	-2	15	13	11	8
		Altburg	535	7.0	1.1	5.1	7.1	0.3	.	.	.	.	2.2	5.9	7.2	5.8	0.1	.	.	2.4	.	.	.	.	.	.	.	.	.	7.4	.				33.6			12	10	7	17
		Wittlich (Heffels)	190	4.5	7.0	2.4	0.6	0.2	.	.	.	.	8.4	7.7	7.0	6.0	.	.	.	5.5	.	.	.	.	.	.	.	.	.	3.8	.				47.1	95	-2	9	7	5	0
		Bernkastel-Cues	120	2.4	0.4	2.2	1.3	.	.	.	.	7.2	4.6	7.2	4.3	7.7	0.4	0.7	0.0	3.2	.	.	.	.	.	.	.	.	.	7.8	0.1				37.5	98	-7	14	10	6	7
		Altlay	350	5.0	7.1	3.8	.	.	.	.	.	1.5	5.0	9.5	2.3	9.2	3.0	.	.	4.2	.	.	.	.	.	.	.	.	.	2.2	.				46.0	98	-7	11	11	9	13
		Hontheim	390	0.7	.	5.2	2.0	.	.	.	.	.	4.3	5.8	2.2	4.9	7.0	.	.	5.8	.	.	.	.	.	.	.	.	.	.	.				44.3	96	-2	9	9	6	15
		Demerath	420	6.8	7.1	4.5	7.4	.	.	.	.	.	3.4	6.7	4.6	8.7	7.5	7.7	.	4.7	.	.	.	.	.	.	.	.	.	0.9	0.9				45.1	79	-12	13	10	8	14
		Blankenrath	397	7.2	1.5	7.6	2.1	.	.	.	.	0.3	4.2	4.0	4.6	9.6	4.1	7.3	.	4.4	.	.	.	.	.	.	.	.	.	2.7	.				47.7	109	+4	13	12	8	(15)
		Düngenheim	460	4.6	0.7	1.1	1.7	0.3	.	.	.	.	0.8	10.0	6.4	10.2	3.3	1.2	0.7	3.8	.	.	.	.	.	.	.	.	.	0.3	0.0				45.2	100	0	14	9	10	18
		~~Treis/Mosel~~ ××	96	3.7	0.5	0.0	1.8	.	.	.	.	.	1.4	0.1	3.5	7.8	0.9	.	.	3.9	.	.	.	.	.	.	.	.	.	0.6	.				23.0			11	7	5	7
		Münstermaifeld	270	1.3	0.0	1.0	0.1	0.1	.	0.2	.	.	0.2	3.9	2.4	6.4	0.8	0.4	0.0	2.4	.	.	.	.	.	.	.	.	.	0.2	0.0				27.8	78	-6	13	6	9	12
		Lingerhahn	480	3.7	1.2	1.7	5.3	.	.	.	.	.	1.7	11.9	2.3	8.9	5.3	.	0.7	1.9	.	.	.	.	.	.	.	.	.	0.9	.				44.9			12	10	8	16
Ruhr bis Mosel	Rhein	Selters	242	4.4	0.1	4.8	5.0	0.1	.	.	.	.	6.2	14.6	5.3	11.9	0.1	0.9	0.6	3.2	.	.	.	.	.	0.1	.	.	.	2.5	0.8				67.2	105	+3	16	9	14	14
		Niedermendig	216	1.0	1.5	0.4	0.2	.	.	.	.	.	3.5	7.2	2.5	3.6	0.9	.	.	2.5	.	.	.	.	.	.	.	.	.	.	.				23.2	64	-13	10	7	4	8
		Neuwied	65	0.1	0.0	0.3	3.5	.	.	.	.	.	0.6	9.3	1.7	12.6	0.2	0.1	0.3	2.0	.	.	.	.	.	.	.	.	.	0.1	0.2				32.2	89	-4	13	5	7	4
	Wied	Hachenburg	370	13.3	6.5	3.1	.	.	.	.	.	.	5.0	12.4	4.0	5.0	4.0	0.5	.	2.5	.	.	.	.	.	.	.	.	.	.	2.1				58.4	82	-13	11	10	7	7
		Altenkirchen	220	3.2	0.1	6.1	3.6	.	.	.	.	.	7.1	12.0	6.4	10.1	0.4	0.1	0.1	2.3	.	.	.	.	.	.	.	.	.	2.1	4.9				60.0	95	-3	14	10	8	7
		Harschbach	290	6.2	.	5.1	4.3	.	.	.	.	.	6.0	15.4	8.8	7.3	1.1	1.1	1.4	2.7	.	.	.	.	.	.	.	.	.	2.1	7.5				63.1			13	13	8	11
		Asbach	264	1.2	0.2	2.9	4.9	0.1	.	.	.	.	.	15.1	7.5	11.0	1.2	0.8	.	2.3	.	.	.	.	.	.	.	.	.	3.0	0.8				57.8	93	-4	13	9	7	9

× Spang-Dahlem 327
×× Klotten

Tägliche Niederschlagshöhen in Millimetern, gemessen um 7 Uhr morgens

Februar

Flußgebiet		Ort	Seehöhe m	1	2	3	4	5	6	7	8	9	10	11	12	13	14	15	16	17	18	19	20	21	22	23	24	25	26	27	28	29	30	31	Monatssumme mm	% d. Norm.	Abweichung v. d. Norm	Zahl der Tage mit Niederschl. ≥0.1	≥1.0	✳ ≥0.1	⊠
Ruhr bis Mosel	Rw	Scheuerchen	260	0.5	·	7.8	5.4	·	·	·	·	·	3.7	15.0	5.5	18.7	0.3	0.7	0.2	2.1	·	·	·	·	·	·	·	·	·	0.5	0.8				55.9	77	-2	13	7	8	7
	R.	Rheinbrohl	55	0.0	·	0.6	7.9	·	·	·	·	·	0.3	7.1	2.3	13.2	0.5	0.6	·	2.8	·	·	·	·	·	·	·	·	·	·	·				30.0	88	-4	9	5	5	5
	Ahr	Ahrhütte	400	3.8	1.4	4.4	0.7	·	·	·	·	·	1.5	0.5	2.3	13.1	1.5	3.6	·	2.7	·	·	·	·	·	·	·	·	·	·	0.0				32.5			10	6	7	7
		Dreis	475	3.9	1.7	4.3	1.5	·	·	·	·	·	3.2	1.9	2.3	14.4	0.3	4.1	0.2	4.0	0.3	·	·	·	·	·	·	·	·	0.9	·				67.1	100	0	14	11	11	15
		Kelberg	482	5.8	1.9	4.5	1.5	·	·	·	·	·	1.1	9.4	1.0	17.8	2.5	0.1	·	3.5	·	·	·	·	·	·	·	·	·	0.7	0.1				55.9	112	+6	14	10	11	7
		Aremberg	540	0.7	0.8	3.4	0.4	·	·	·	·	·	1.1	6.2	2.9	11.8	2.0	2.6	·	2.7	·	·	·	·	·	·	·	·	·	0.1	·				34.8	85	-6	12	8	9	18
		Nürburg	621	2.5	0.6	3.3	3.1	·	·	·	·	·	0.0	8.7	2.4	16.1	10.2	2.5	0.9	2.3	0.4	·	·	·	·	·	·	·	·	0.6	0.3				67.7			15	9	11	16
		Adenau	302	6.7	0.8	6.9	3.0	·	·	·	·	·	0.5	8.6	7.8	9.3	11.1	5.3	·	1.1	·	·	·	·	·	·	·	·	·	·	0.2				60.7	139	+17	12	9	7	6
		Kesseling	240	0.9	0.4	6.1	2.9	·	·	·	·	·	0.5	6.8	0.8	10.1	1.5	0.7	0.2	2.5	·	·	·	·	·	·	·	·	·	·	·				42.2			12	7	7	8
		Houverath	348	0.8	1.8	2.8	1.7	·	·	·	·	·	0.5	4.5	10.9	18.1	2.1	0.9	·	2.7	·	·	·	·	·	·	·	·	·	·	·				39.0			11	8	7	16
		Ahrweiler-Land	110	1.0	·	1.1	2.4	·	·	·	·	·	0.1	5.2	6.3	10.6	1.5	0.4	0.2	3.4	·	·	·	·	·	·	·	·	·	0.0	·				32.4	97	-1	11	8	6	9
	R.	~~Remagen~~ x	~~55~~	1.2	0.1	1.2	2.1	·	·	·	·	·	1.1	7.4	4.4	10.0	0.1	0.8	·	3.2	·	·	·	·	·	·	·	·	·	0.2	0.5				32.9	92	-3	13	8	5	5
		Bonn	60	0.9	1.0	0.9	0.6	·	·	·	·	·	1.2	6.0	4.4	7.2	1.0	1.0	·	3.8	·	·	·	·	·	·	·	·	·	2.0	·				28.0	82	-6	10	7	3	1
	Sieg	Hohenroth	635	6.8	3.4	9.3	·	·	2.1	·	4.5	7.6	3.3	8.4	12.1	3.4	·	3.2	1.2	6.5	·	·	·	·	·	·	·	·	·	2.0	4.8				77.5			15	15	8	22
		Hilchenbach	355	6.2	2.2	7.5	6.7	·	·	·	·	·	7.4	17.7	7.4	13.2	1.0	0.6	0.0	2.2	·	·	·	·	·	·	·	·	·	4.5	1.0				77.7	86	-13	13	12	9	11
		Eichen	302	0.3	2.0	7.4	4.7	·	·	·	·	·	11.3	12.9	3.4	10.0	1.3	·	·	0.1	·	·	·	·	·	1.5	·	·	·	0.9	4.0				67.8	77	-20	13	11	8	10
		Siegen (Kläranlage)	295	2.7	4.7	6.3	3.1	0.1	·	·	·	·	6.9	12.9	2.7	11.4	0.3	0.2	·	2.7	·	·	·	·	·	·	·	·	·	7.1	1.9				68.6	96	-3	14	11	6	10
		Niederschelden	225	5.3	1.9	7.4	4.5	·	·	·	·	·	12.1	12.5	4.7	7.5	0.0	0.2	·	2.7	·	·	·	·	·	0.1	·	·	·	7.4	0.1				73.0	89	-9	13	10	7	4
		Kirchen	195	3.7	0.4	6.0	4.8	·	·	·	·	·	7.4	17.2	4.8	10.3	·	0.1	·	3.7	·	·	·	·	·	·	·	·	·	5.2	0.1				63.9	97	-2	12	9	6	12
		Burbach	360	6.5	1.8	8.2	3.8	0.4	·	·	·	·	8.4	22.6	4.7	7.5	0.1	0.2	0.1	3.2	·	·	·	·	·	0.1	·	·	·	5.8	0.1				74.1	92	-6	16	10	10	11
		Morsbach	210	7.7	0.9	4.4	7.7	0.2	·	·	·	·	9.2	18.0	6.6	10.3	0.1	·	0.0	2.8	·	·	·	·	·	0.0	·	·	·	6.8	2.5				77.5	100	0	13	10	7	8
		Salzburg	612	4.7	1.0	6.5	5.8	·	·	·	·	·	5.3	20.4	2.7	4.0	1.0	1.0	0.5	3.0	·	·	·	·	·	·	·	·	·	5.5	1.2				62.0			14	13	10	13
		Rossel	120	6.8	0.1	7.4	7.2	0.4	·	·	·	·	11.8	15.9	4.8	7.4	0.9	·	0.0	0.9	·	·	·	·	·	0.0	·	·	·	0.4	3.2				69.2	96	-3	13	8	5	3
		Blankenberg	170	2.3	0.0	3.5	5.6	0.1	·	·	·	·	3.1	6.7	4.6	14.2	0.1	0.1	·	2.3	·	·	·	·	·	·	·	·	·	6.0	1.3				50.6	96	-2	11	10	6	11
		Siegburg	61	0.3	·	2.1	1.1	0.2	·	·	·	·	2.6	7.9	3.3	13.3	1.2	·	0.0	2.7	·	·	·	·	·	0.0	·	·	·	4.9	1.0				40.6	86	-7	12	10	5	15
	Sieg, Agger	Bergneustadt	240	0.1	1.3	3.6	5.1	0.1	·	·	·	·	7.2	17.1	7.4	5.9	0.1	·	·	·	·	·	·	·	·	·	·	·	·	5.7	3.5				74.7	60	-19	12	10	4	6
		Rodt-Müllenbach	410	1.2	0.3	4.1	5.5	·	·	·	·	·	13.3	15.4	3.1	10.6	0.4	0.0	0.0	0.3	·	·	·	·	·	0.5	·	·	·	5.1	2.8				77.4	69	-28	13	9	10	11
		Dreschhausen	330	6.6	1.2	6.2	6.0	·	·	·	·	·	11.0	5.5	1.5	1.5	3.2	·	2.9	1.2	·	·	·	·	·	·	·	·	·	5.5	2.3				66.7	73	-25	13	13	7	11
		Hülsenbusch	308	6.3		4.4	5.5	·	·	·	·	·	12.9	13.1	4.4	12.8	0.1	0.3	0.1	·	·	·	·	·	·	·	0.5	·	·	6.1	2.1				70.0	79	-18	13	9	7	8
		Loope	118	5.1	0.3	6.4	4.2	0.3	·	·	·	·	11.5	9.6	1.6	8.4	·	·	0.0	1.3	·	·	·	·	·	·	·	·	·	5.7	3.9				64.3	86	-10	12	10	5	6
		Seelscheid	213	3.5	·	6.2	5.6	·	·	·	·	·	6.8	12.4	6.5	16.2	·	·	·	2.7	·	·	·	·	·	·	·	·	·	6.9	3.2				69.7	94	-4	10	10	5	6
		Unterkotten	160	4.9	0.1	3.9	5.5	0.1	·	·	·	·	11.1	8.0	3.1	3.6	0.1	0.0	·	0.1	·	·	·	·	·	0.1	·	·	·	6.6	5.0				53.4	62	-33	14	9	5	7
	Wupper bis Sieg	Brühl	63	1.0	·	2.1	2.5	·	·	·	·	·	2.1	2.5	1.9	0.3	0.0	·	·	4.4	·	·	·	·	·	0.0	·	·	·	0.0	0.0				32.2	78	-9	13	7	5	4
		Wahn	50	1.0	0.1	2.5	3.6	·	·	·	·	·	3.4	5.8	4.2	10.1	0.0	·	·	3.1	·	·	·	·	·	0.0	·	·	·	5.2	0.1				40.4	93	-3	11	9	4	2
		Köln (Flughafen)	49	0.1	0.0	3.5	1.1	0.0	·	·	·	·	2.5	6.9	2.0	1.2	0.1	0.1	·	1.9	·	·	·	·	·	0.1	·	·	·	5.6	0.2				32.5	73	-12	13	8	1	1
		Pulheim	46	2.5	1.4	1.9	·	0.2	·	·	·	·	0.2	5.3	4.8	10.5	8.5	·	3.9	4.5	·	·	·	·	·	2.1	·	·	·	1.2	3.4				50.4	111	+5	14	12	3	1
		Leverkusen	44	0.1	·	3.5	3.3	·	·	·	·	·	1.1	2.1	1.8	4.0	0.0	0.0	·	1.6	·	·	·	·	·	0.4	·	·	·	5.2	0.6				25.9	67	-13	11	8	5	1
	Wupper	Kreuzberg	373	1.2	0.1	4.6	6.8	0.6	·	·	·	·	14.4	19.6	4.6	15.1	3.1	1.3	0.0	·	·	·	·	·	·	0.1	·	·	·	8.4	3.1				93.1	93	-7	14	11	6	15
		~~Hückeswagen~~ xx	~~258~~	1.4	0.2	3.5	6.6	0.2	·	·	·	·	15.1	11.1	5.5	14.3	0.6	0.5	·	0.3	·	·	·	·	·	0.3	·	·	·	5.9	5.0				83.1			15	9	7	8
		Schwelm	210	15.0	0.8	6.1	3.1	·	·	·	·	·	13.1	11.5	5.1	10.1	2.3	1.0	0.0	0.8	·	·	·	·	·	0.8	·	·	·	8.3	1.1				87.9	98	-2	14	11	9	12
		Wuppertal-Elberfeld (Westatr.)	178	9.6	0.1	4.8	0.1	·	·	·	·	·	15.8	12.8	1.2	13.1	0.5	0.1	·	0.6	·	·	·	·	·	1.6	·	·	·	6.2	1.1				82.6	91	-8	13	10	8	9
		Remscheid (Gasw.)	303	6.9	·	3.1	1.0	·	·	·	·	·	12.6	11.0	1.1	11.1	2.8	1.0	0.0	0.5	·	·	·	·	·	0.5	·	·	·	5.1	1.1				11.1	82	-11	13	11	8	1
		Solingen (Schützenstr.)	252	1.2	0.1	2.3	0.3	·	·	·	·	·	11.1	9.3	6.6	11.1	1.5	1.0	0.0	0.1	·	·	·	·	·	0.3	·	·	·	5.5	1.0				12.8	88	-10	14	11	9	11
		Wermelskirchen	310	2.1	·	1.2	·	·	·	·	·	·	15.2	14.1	11.3	11.2	0.8	·	·	·	·	·	·	·	·	0.3	·	·	·	5.6	10.2				12.3	14	-28	10	8	5	1
	Erft	Münstereifel	290	1.1	1.1	5.1	1.9	0.1	·	·	·	·	0.1	6.1	1.5	11.2	6.1	3.5	0.0	2.0	·	·	·	·	·	0.0	·	·	·	1.1	·				13.3	116	+6	13	11	1	1
		Euskirchen	160	0.1	0.1	1.1	1.1	·	·	·	·	·	0.3	3.3	1.1	1.1	1.5	0.1	0.1	3.1	·	·	·	·	·	·	·	·	·	·	0.0				22.8	82	-5	11	1	6	5
		Rheinbach	174	1.1	0.5	3.0	1.3	0.1	·	·	·	·	0.1	1.0	0.5	10.2	1.2	0.5	0.0	1.2	·	·	·	·	·	·	·	·	·	·	·				30.0	88	-1	12	1	5	2

x Honnef 30
xx Kleineichen 270

1938 **Tägliche Niederschlagshöhen in Millimetern, gemessen um 7 Uhr morgens** *Februar*

Flußgebiet		Ort	See-höhe m	1	2	3	4	5	6	7	8	9	10	11	12	13	14	15	16	17	18	19	20	21	22	23	24	25	26	27	28	29	30	31	Monatssumme mm	Monatssumme % d. Norm.	Abweichung v. d. Norm.	Zahl der Tage mit Niederschl. ≥0.1	Niederschl. ≥1.0	✳ ≥0.1	☒
Ruhr bis Mosel	Erft	Metternich	125	0.6	0.1	.	0.8	.	.	.	.	.	1.2	5.4	1.2	6.1	1.1	0.2	.	4.0	.	.	.	.	.	.	.	.	.	0.3	0.1				21.1	49	-18	12	6	4	6
		Hergarten	337	.	.	8.2	0.9	.	.	.	.	.	.	11.8	6.1	11.8	1.1	2.4	.	3.7	.	.	.	.	.	.	.	.	.	.	.				46.0	98	-1	8	7	5	10
		Erp	127	1.8	0.1	2.4	0.8	.	.	.	.	.	1.0	5.8	2.5	7.2	0.5	.	.	4.1	.	.	.	.	.	.	.	.	.	.	.				26.2	72	-10	10	7	4	2
		Oberbolheim	103	1.4	.	3.3	0.4	.	.	.	.	.	1.6	5.2	4.4	.	2.0	.	.	6.5	.	.	.	.	.	.	.	.	.	0.1				24.9			8	7	3	3
		Bergheim (Martinswerk)	74	1.0	.	3.2	.	.	.	.	.	.	4.6	8.8	4.1	5.0	.	.	.	3.5	.	.	.	.	.	.	.	.	.	.	0.2				30.4			8	7	2	2
		Neukirchen	56																																					
	Rhein	Benninghof	130	6.1	0.2	3.4	3.1	0.1	.	.	.	.	11.5	8.6	6.9	8.0	0.3	.	.	0.3	.	.	.	.	.	0.3	.	.	.	5.9	2.2				56.9			14	9	7	6
		Düsseldorf-Gerresh.	67	2.2	.	3.7	2.9	.	.	.	.	.	5.6	8.3	1.8	8.7	2.3	.	.	0.7	.	.	.	.	.	0.6	.	.	.	6.0	0.7				43.5	85	-8	12	9	6	2
		Krefeld	38	3.1	0.9	4.2	2.4	.	.	.	.	.	5.2	9.4	1.8	6.6	0.5	0.7	.	7.2	.	.	.	.	.	.	.	.	.	2.0	0.6				38.6	98	-1	13	9	5	3
		Duisburg (Bot.Gart.)	39	2.8	0.1	2.9	2.1	.	.	.	.	.	6.1	7.2	3.0	3.4	0.8	0.8	.	7.0	.	.	.	.	.	0.4	.	.	.	4.0	0.6				35.2	69	-16	14	9	7	2
Ruhr	Möhne bis Quelle	Brunskappel	410	3.9	1.1	2.8	5.6	.	.	.	.	.	5.8	25.8	5.8	15.0	7.3	7.1	2.1	1.2	.	.	.	.	.	0.0	.	.	.	0.8	0.4				84.7	94	-5	14	12	8	9
		Bigge	329	2.6	2.1	3.5	8.3	.	.	.	.	.	7.0	23.8	4.5	20.1	4.5	1.4	0.0	0.6	.	.	.	.	.	0.8	.	.	.	0.2	0.5				79.9	99	-1	14	10	9	18
		Bödefeld	475	6.0	1.2	5.0	8.2	.	.	.	.	.	8.6	11.8	6.6	21.2	5.8	3.5	0.1	1.5	.	.	.	.	.	1.1	.	.	.	0.9	0.9				81.4			15	12	9	17
		Enste	300	3.8	1.3	3.2	9.8	.	.	.	.	.	3.1	19.2	7.3	19.8	12.4	7.5	0.2	0.4	.	.	.	.	.	0.2	.	.	.	0.4	.				82.6	117	+12	14	10	(6)	16
		Eslohe	312	7.2	0.8	1.9	6.3	.	.	.	.	.	5.3	23.7	2.3	18.1	5.3	1.0	0.0	0.7	.	.	.	.	.	0.7	.	.	.	1.6	2.7				76.6	90	-9	14	11	10	17
		Arnsberg	189	3.6	1.5	2.9	5.3	.	0.1	.	.	.	6.0	14.5	5.4	11.9	5.0	1.0	0.0	0.4	.	.	.	.	.	0.4	.	.	.	0.5	0.1				58.6	81	-14	15	10	9	12
		Allendorf	310	5.5	0.8	5.7	3.2	.	.	.	.	.	7.4	14.0	5.1	16.4	2.9	.	.	0.7	.	.	.	.	.	0.9	.	.	.	0.5	0.2				63.3	85	-11	13	8	7	18
		Langscheid	335	5.1	1.2	4.8	4.1	.	.	0.0	.	.	6.8	20.7	6.2	14.7	4.8	0.2	.	0.4	.	.	.	.	.	1.0	.	.	.	0.9	0.0				70.9	101	+1	13	10	7	16
	Möhne	Brilon	450	2.7	4.1	3.4	7.1	.	.	.	.	.	7.0	26.6	6.9	25.0	5.1	2.0	0.1	0.5	.	.	.	.	.	0.7	.	.	.	.	0.5				91.7	120	+15	14	10	10	18
		Rüthen	380	3.2	1.3	1.1	.	0.2	.	.	.	.	4.6	14.7	4.5	14.2	3.5	2.4	.	0.5	.	.	.	.	0.0	0.9	.	.	.	0.3	0.4				51.8	84	-10	14	9	9	15
		Warstein	295	4.5	2.6	4.8	6.4	.	.	.	.	.	7.8	21.0	3.7	19.4	5.9	1.8	0.3	0.3	.	.	.	.	.	0.7	.	.	.	0.6	0.0				79.8			14	10	10	18
		Möhnetalsperre	185	1.9	1.7	2.6	3.4	.	.	.	.	.	5.5	9.2	1.9	4.5	1.1	0.0	.	.	.	.	.	.	.	0.1	.	.	.	0.1	0.1				32.1	47	-36	12	9	5	8
	Ruhr	Neuenrade	324	6.6	0.9	3.9	5.6	.	.	.	.	.	8.4	11.6	4.5	19.1	3.6	0.9	.	0.4	.	.	.	.	.	1.1	.	.	.	1.0	0.1				67.7			14	10	10	13
		Menden	149	3.5	2.3	2.7	3.0	.	.	.	.	.	8.3	10.2	0.5	15.0	2.5	1.0	.	.	.	.	.	.	.	.	.	.	.	0.3	.				49.3			11	9	6	2
		Langschede	116	3.3	1.2	1.8	3.4	0.2	.	.	.	.	6.4	8.7	1.3	4.6	0.4	0.2	0.4	.	.	.	.	.	.	0.5	.	.	.	0.5	0.2				33.1	67	-16	15	8	5	(2)
		Iserlohn	288	5.7	1.5	4.8	5.0	.	.	.	.	.	10.5	12.6	4.4	10.2	1.5	0.5	.	0.4	.	.	.	.	.	1.0	.	.	.	0.7	0.1				58.9	98	-1	14	10	3	9
	Lenne	Kahler Asten	840	4.5	7.7	9.2	7.7	.	.	.	.	.	4.9	27.4	4.7	32.8	14.4	2.5	0.3	1.2	.	.	.	.	.	0.3	.	.	.	0.2	0.9				112.7	91	-11	15	11	13	28
		Fleckenberg	352	3.8	1.7	6.0	7.2	0.0	.	.	.	.	.	18.4	5.2	14.7	3.4	1.1	0.1	1.4	.	.	.	.	.	0.4	.	.	.	1.5	0.2				68.2	85	-12	15	12	9	17
		Altenhundem	305	7.5	1.0	7.5	3.4	.	.	.	.	.	.	19.0	5.9	12.2	0.3	0.5	.	.	.	.	.	.	.	0.2	.	.	.	3.4	0.3				61.2	87	-9	12	8	5	9
		Olpe	320	8.5	0.6	7.5	4.1	.	.	.	.	.	8.6	15.8	3.4	11.3	3.0	0.3	.	1.4	.	.	.	.	.	0.3	.	.	.	4.1	1.3				70.2	74	-25	14	11	9	9
		Pütthof	440	7.4	1.1	6.3	5.2	0.0	.	0.0	.	.	7.5	14.0	3.4	13.1	1.3	0.4	0.2	0.5	.	.	.	.	.	0.4	.	.	.	3.4	1.0				65.2	76	-20	15	11	12	10
		Attendorn	250	8.8	1.8	5.3	4.6	0.1	.	.	.	.	8.8	16.3	4.2	13.5	1.6	0.4	.	1.2	.	.	.	.	.	0.5	.	.	.	3.9	0.8				71.8	93	-5	15	11	8	14
		Serkenrode	350	5.8	0.3	5.8	7.2	0.1	.	.	.	6.3	.	13.4	6.8	10.4	8.4	0.5	0.1	0.2	.	.	.	.	.	0.1	.	.	.	0.2	1.4				67.0	89	-8	16	9	11	14
		Herscheid	438	6.5	0.2	4.5	3.8	0.4	.	.	.	.	10.5	9.5	3.9	9.0	1.4	0.9	.	.	.	.	.	.	.	.	.	.	.	3.5	0.3				54.4	63	-32	13	9	5	15
		Lüdenscheid	447	10.4	0.1	5.9	13.4	.	0.0	0.0	.	.	11.5	17.3	5.5	17.3	5.2	2.3	0.0	0.9	.	.	.	.	.	1.0	.	.	.	3.5	1.1				95.4	103	+3	14	12	10	17
	Volme	Meinerzhagen	408	12.1	1.2	8.0	8.5	.	.	.	.	.	14.1	17.9	6.4	13.9	6.5	2.0	.	.	.	.	.	.	.	0.7	.	.	.	5.0	2.5				98.7			13	12	9	20
		Priorei	170	7.6	0.6	4.3	5.6	.	.	.	.	.	10.6	14.0	5.5	15.5	1.8	0.8	0.1	0.1	.	.	.	.	.	0.1	.	.	.	3.4	0.5				70.5			15	9	9	7
		Hagen (Bäuerl. Werksch.)	165	7.4	1.9	4.7	1.8	.	.	.	.	.	7.6	10.2	2.8	11.4	2.6	0.3	.	0.5	.	.	.	.	.	.	.	.	.	1.7	.				52.9	78	-15	12	10	7	7
		Halver	422	10.7	.	7.2	6.6	.	.	.	.	.	7.2	25.3	10.0	14.9	7.4	2.4	.	1.2	.	.	.	.	.	0.9	.	.	3.0	3.1	1.3				102.2	109	+8	14	13	8	14
		Ennepetalsperre	273	9.6	0.9	8.4	5.6	.	.	.	.	.	11.7	16.5	4.1	16.7	2.8	0.9	.	0.6	.	.	.	.	.	0.5	.	.	.	4.5	2.5				85.3	58	-39	14	10	8	9
	Ruhr	Wengern	90	5.6	2.0	3.6	2.3	.	.	.	.	.	8.4	10.3	5.3	8.1	7.5	0.2	.	0.2	.	.	.	.	.	1.0	.	.	.	2.0	0.8				51.3	80	-13	14	11	6	8
		Langenberg	115	9.1	1.9	3.3	3.5	.	.	.	.	.	13.9	3.2	7.9	3.2	(0.6)	.	.	0.9	.	.	.	.	.	.	.	.	.	4.1	4.3				61.9	86	-10	12	10	3	2
		Kettwig	76	4.2	1.3	3.0	3.6	.	.	.	.	.	8.3	5.6	2.4	8.2	(0.6)	(0.4)	.	.	.	.	.	.	.	.	.	.	.	4.4	1.3				43.3	73	-16	12	10	5	.
		Essen-Mülh. (Flugh.)	120	6.9	0.5	2.5	3.5	.	.	.	.	.	8.8	6.4	2.0	8.1	7.5	0.2	0.1	0.2	.	.	.	.	.	0.3	.	.	.	3.7	1.0				43.7			15	9	7	3
Lippe b. Ruhr	Emscher	Mörs-Asberg	28	1.2	0.3	3.1	1.7	.	.	.	.	.	5.7	6.5	2.2	4.3	0.2	.	.	.	.	.	.	.	.	.	.	.	.	3.1	0.6				28.9	57	-22	11	8	3	.
		Dortmund-Brünninghs.	110	3.3	0.5	4.0	1.9	.	.	.	.	.	6.0	10.1	6.1	4.6	1.0	1.1	0.0	0.3	.	.	.	.	.	0.4	.	.	.	0.8	0.3				40.4	85	-7	14	9	7	6
		Recklinghausen	101	5.5	0.0	2.2	2.2	.	.	.	.	0.0	6.2	8.3	4.0	8.8	0.2	2.0	0.1	0.5	.	.	.	.	.	0.7	.	.	.	2.5	0.9				44.1	80	-11	14	9	3	2

18

1938 **Tägliche Niederschlagshöhen in Millimetern, gemessen um 7 Uhr morgens** Februar

Flußgebiet		Ort	See-höhe m	1	2	3	4	5	6	7	8	9	10	11	12	13	14	15	16	17	18	19	20	21	22	23	24	25	26	27	28	29	30	31	Monatssumme mm	% d. Norm.	Abweichung v. d. Norm.	Zahl der Tage mit Niederschl. ≥0.1	≥1.0	* ≥0.1	⊠
Lippe bis Rühr	E.	Buer	90	4.7	0.1	4.2	2.5	·	·	·	·	·	7.7	10.8	4.6	4.7	1.2	0.9	·	0.4	·	·	·	·	·	0.4	·	·	·	2.5	1.2				45.9	67	-23	14	10	5	3
	R.	Bochum (Bergschule)	83	5.2	0.6	3.0	2.2	·	·	·	·	·	7.7	8.8	4.0	4.9	0.3	0.5	0.0	0.5	·	·	·	·	·	0.2	·	·	·	1.4	0.7				40.0	70	-17	14	8	6	5
		Dinslaken-Hiesfeld	80	3.0	·	3.9	1.1	·	·	·	·	·	5.8	7.3	1.8	6.0	·	1.2	·	0.3	·	·	·	·	·	0.6	·	·	·	2.8	0.5				34.3	69	-15	12	9	4	2
Lippe	Lippe	Lippspringe	140	5.8	·	15.2	8.8	·	·	·	·	·	9.0	21.0	6.5	3.6	2.1	·	·	·	·	·	·	·	·	0.1	·	·	·	0.0	·				71.5	120	+12	9	8	6	8
		Paderborn	115	2.4	0.8	3.0	3.0	·	·	·	·	·	3.0	16.7	4.1	11.4	1.4	0.4	·	0.0	·	·	·	·	·	0.5	·	·	·	1.6	0.6				48.9	91	- 5	13	9	7	6
	Alme	Wewelsburg	216	1.7	2.4	0.7	3.6	·	·	·	·	·	2.6	6.5	3.5	16.7	1.9	0.2	·	0.1	·	·	·	·	·	0.6	·	·	·	0.0	0.4				40.9	79	-11	13	8	7	13
		Fürstenberg	353	1.8	1.0	0.6	7.8	·	·	·	·	·	3.8	18.3	5.5	19.5	1.0	·	·	·	·	·	·	·	·	·	·	·	·	·	·				59.3			9	8	4	15
		Büren	212	0.3	3.3	0.3	4.8	·	·	·	·	·	3.1	17.9	3.2	14.9	2.6	0.4	·	·	·	·	·	·	·	0.5	·	·	·	0.1	0.4				51.8	91	- 5	13	7	4	12
		Blankenrode	383	2.4	0.6	1.8	5.6	·	·	·	·	·	3.8	25.8	3.6	20.3	1.8	·	·	·	·	·	·	·	·	0.0	·	·	·	0.0	·				65.4	116	+9	9	8	6	18
		Dörenhagen	260	2.5	1.3	2.3	5.9	·	·	·	·	·	3.2	14.4	2.2	9.7	0.9	0.1	·	·	·	·	·	·	·	0.5	·	·	·	0.9	0.9				44.8			13	8	8	15
	Lippe	Lippstadt	79	2.6	0.6	0.9	3.5	·	·	·	·	·	5.5	12.9	4.5	17.5	0.5	1.1	0.0	0.2	·	·	·	·	·	0.2	·	·	·	0.6	1.0				51.6	102	+1	14	8	6	8
		Effeln	280	2.1	2.5	0.4	3.1	·	·	·	·	·	4.9	13.9	4.1	6.2	6.9	3.6	·	0.6	·	·	·	·	·	0.5	·	·	·	·	1.8				50.6	94	- 3	13	10	6	17
		Hovestadt	70	1.1	1.3	1.8	2.3	·	·	·	·	·	6.8	4.8	6.3	1.7	·	·	·	·	·	·	·	·	·	·	·	·	·	·	·				41.5	96	- 2	9	9	4	4
		Beckum-Unterberg	116	4.7	0.3	1.4	2.4	·	·	·	·	·	4.1	14.5	5.9	6.1	2.2	0.9	0.0	·	·	·	·	·	·	·	·	·	·	·	0.7				43.2			11	8	6	6
	Ahse	Soest	103	2.3	0.9	·	1.4	·	·	·	·	·	3.5	3.0	2.5	10.5	1.5	1.6	·	·	·	·	·	·	·	·	·	·	·	·	·				27.7	65	-15	9	7	2	2
		Werl	94	2.2	1.0	2.3	2.1	·	·	·	·	·	6.0	15.5	4.5	3.4	0.9	0.1	0.0	·	·	·	·	·	·	0.0	·	·	·	0.4	·				38.4	75	-13	11	8	6	3
		Hamm	56	3.0	0.3	·	4.0	·	·	·	·	·	4.8	9.8	9.8	5.0	5.2	·	·	0.0	·	·	·	·	·	·	·	·	·	1.2	0.2				33.5	68	-16	9	7	3	2
	L.	Kappenberg	100	2.5	2.1	1.5	2.3	·	·	·	·	·	5.9	6.2	5.3	2.3	0.3	0.2	·	·	·	·	·	·	·	0.1	·	·	·	1.3	0.3				30.3			13	9	6	5
	Stever	Lüdinghausen	58	3.9	·	2.9	1.2	·	·	·	·	·	4.7	10.0	3.1	2.9	·	1.0	1.0	0.0	·	·	·	·	·	·	·	·	·	1.1	0.8				32.6	66	-17	11	10	2	3
		Hullern	45	7.2	·	2.4	3.0	·	·	·	·	·	5.5	11.4	0.3	7.5	0.2	0.3	·	·	·	·	·	·	·	·	·	·	·	2.5	0.5				40.8			11	7	4	2
		Groß Reken	64	3.9	·	5.0	0.9	·	·	·	·	·	5.1	9.3	1.7	3.9	1.4	0.4	0.4	·	·	·	·	·	·	0.4	·	·	·	1.7	0.8				35.2			13	8	5	2
		Dülmen	67	4.5	0.6	3.3	1.2	·	·	·	·	·	4.4	8.2	4.8	0.6	2.1	2.3	0.0	0.2	·	·	·	·	·	0.1	·	·	·	2.0	0.7				35.0	71	-14	14	9	5	2
	L.	Hervest-Dorsten	34	5.1	·	3.4	2.6	·	·	·	·	·	6.4	9.4	5.9	4.7	0.0	1.1	0.0	0.8	·	·	·	·	·	·	·	·	·	2.3	1.1				42.8	80	-11	11	10	4	3
Grenze/Lippe	Rhein	Wesel	24	2.0	·	3.5	1.0	·	·	·	·	·	5.4	6.7	3.0	2.9	1.1	1.4	·	0.6	·	·	·	·	·	·	·	·	·	1.1	0.6				29.3			12	10	4	3
		Rees	19	2.9	·	4.0	1.4	·	·	·	·	·	4.7	7.7	3.1	6.1	·	·	·	0.8	·	·	·	·	·	·	·	·	·	1.4	1.0				33.1	77	-10	10	9	3	1
		Kleve	46	4.6	·	2.8	1.7	·	·	·	·	·	5.3	7.1	3.3	7.1	·	0.1	0.2	1.1	·	·	·	·	·	0.2	·	·	·	1.7	2.9				39.1	76	-12	13.	10	3	·

Maas

Roer																																								
	R.	Monschau-Dreisteg.	420	8.5	1.2	4.4	5.3	·	·	·	·	·	7.1	27.6	5.1	27.6	6.8	3.3	1.5	3.1	·	·	·	·	·	·	·	·	·	·	·				101.5	115	+13	12	12	7	17
	Urft	Schmidtheim	568	4.5	4.0	4.2	0.9	·	·	·	·	·	3.6	17.1	3.7	38.9	6.0	3.0	1.0	4.2	·	·	·	·	·	·	·	·	·	·	1.9				93.0	155	+33	13	12	12	19
		Hollerath	600	6.8	2.1	5.1	1.5	·	·	·	·	·	2.3	17.8	0.9	14.7	8.9	3.6	·	3.6	·	·	·	·	·	·	·	·	·	2.5	1.5				67.6	81	-16	11	10	8	18
		Schleiden	380	3.6	1.7	9.3	1.5	·	·	·	·	·	3.5	15.7	3.8	22.4	6.8	2.6	0.2	3.6	·	·	·	·	·	·	·	·	·	0.9	0.4				76.0	138	+21	14	11	8	15
	R.	Drove	180	1.4	·	2.6	0.6	·	·	·	·	·	1.8	9.8	2.0	10.1	1.9	0.6	·	4.4	·	·	·	·	·	·	·	·	·	0.1	·				35.3	90	- 4	11	8	6	6
	Inde	Rötgen (Greppstr.)	440	4.2	0.3	3.8	4.2	·	·	·	·	·	8.8	13.8	5.8	22.3	1.5	0.4	0.1	2.1	·	·	·	·	·	0.0	·	·	·	2.5	1.7				71.5	101	+ 1	14	11	9	16
		Eschweiler	205	2.0	·	3.1	0.5	·	·	·	·	·	3.7	5.1	0.9	9.1	0.4	0.2	·	3.2	·	·	·	·	·	·	·	·	·	0.3	·				28.5	63	-17	11	6	6	5
	R.	Erkelenz	99	1.2	0.5	3.3	1.8	·	·	·	·	0.1	5.6	6.5	4.8	5.5	·	·	·	5.5	·	·	·	·	·	·	·	·	·	0.3	1.2				36.3	80	- 9	12	9	3	2
	Warm	Aachen (Met. Obs.)	202	1.7	0.1	4.5	1.6	·	·	·	·	0.0	5.3	9.6	1.2	14.7	0.6	0.1	0.0	2.5	·	·	·	·	·	0.0	·	·	·	1.0	0.4				43.3	74	-15	13	9	8	9
		Herzogenrath	163	3.4	0.3	4.5	0.6	·	·	·	·	·	5.2	9.2	2.6	12.8	0.3	0.3	·	4.0	·	·	·	·	·	·	·	·	·	0.6	1.0				44.9	88	- 6	13	8	5	5
		Linnich	80	0.1	·	3.0	1.2	·	·	0.1	·	0.2	4.5	6.1	4.0	5.4	0.1	·	·	5.6	·	·	·	·	·	·	·	·	·	0.2	0.7				31.0	72	-12	13	7	5	3
	R.	Waldenrath	83	3.6	0.1	2.3	1.1	·	·	·	·	·	3.9	7.3	1.7	10.5	0.2	·	·	3.2	·	·	·	·	·	·	·	·	·	0.9	0.6				35.4			12	8	4	6
Grenze bis Roer	M.	Elmpt	63	4.4	1.1	3.1	4.0	·	·	0.1	·	0.1	4.7	7.4	3.1	5.6	0.1	2.0	0.0	4.3	·	·	·	·	·	·	·	·	·	0.2	1.2				41.4	79	-11	15	11	6	6
	Niers	Jackerath	108	3.1	0.8	2.5	·	·	·	·	·	·	3.1	8.0	12.1	·	3.6	0.9	·	5.3	·	·	·	·	·	·	·	·	·	0.2	0.9				46.5			11	7	5	3
		München-Gladb.-H.	75	3.6	0.8	4.3	1.9	·	·	·	·	0.1	4.6	8.7	5.4	3.4	0.2	0.9	·	3.3	·	·	·	·	·	0.2	·	·	·	0.6	1.1				39.1			15	9	5	2
		Bracht	51	3.1	0.6	3.9	2.8	·	·	·	·	·	3.8	12.4	8.8	3.2	3.6	1.3	·	3.0	·	·	·	·	·	·	·	·	·	·	·				46.5	96	- 2	11	10	5	2
		Issum	27	2.1	0.1	5.3	1.7	·	·	·	·	0.1	6.2	8.2	2.7	7.0	0.9	1.4	·	2.0	·	·	·	·	·	0.2	·	·	·	·	1.7				39.6	85	- 7	14	10	5	3
		Walbeck	35	3.2	0.5	10.3	1.2	·	·	·	·	·	5.5	7.7	5.1	3.7	0.6	1.5	·	0.8	·	·	·	·	·	0.1	·	·	·	0.6	1.3				42.1	86	- 7	14	9	6	1
		Kevelaer	23	1.6	0.3	5.6	0.2	·	·	·	·	·	5.6	5.1	5.5	4.4	·	1.0	0.1	1.1	·	·	·	·	·	0.0	·	·	·	0.8	1.0				32.3	68	-15	13	9	4	3

1938 **Tägliche Niederschlagshöhen in Millimetern, gemessen um 7 Uhr morgens** *Februar*

Flußgebiet		Ort	See-höhe m	1	2	3	4	5	6	7	8	9	10	11	12	13	14	15	16	17	18	19	20	21	22	23	24	25	26	27	28	29	30	31	Monatssumme mm	% d. Norm.	Abweichung v. d. Norm.	Zahl der Tage mit Niederschl. ≥0.1	≥1.0	✳ ≥0.1	☒
Gr. b.R.	K.	Keppeln	35																																				
Donau																																							
Iller bis Quelle	Brigach, Brege	Katharinenhöhe bei Furtwangen	1070	3.1	5.6	6.9	0.9	·	·	·	·	·	7.4	35.9	9.6	18.7	5.3	7.4	·	·	·	·	·	·	·	·	·	·	·	3.7				103.8	·	·	11	10	8	28
		Furtwangen	854	2.6	6.7	8.0	7.3	0.2	·	·	·	0.0	0.5	47.9	14.8	29.3	9.0	2.7	0.2	·	·	·	·	·	·	·	·	·	0.9	0.7				140.2	111	+14	14	11	12	28
		Bubenbach	937	7.1	2.7	3.1	0.2	·	·	·	·	·	2.9	25.7	5.7	14.3	3.4	7.8	0.0	·	·	·	·	·	·	·	·	·	·	1.6	3.9				65.2	93	-5	12	11	9	28
		Villingen	706	0.4	2.0	5.5	0.3	0.0	·	·	·	·	2.1	19.2	2.7	7.1	3.3	2.9	0.2	·	·	·	·	·	·	·	·	·	·	0.9	1.4				49.0	105	+3	13	9	8	24
		Donaueschingen	693	·	·	2.3	0.9	·	·	·	·	·	1.0	17.4	1.8	5.8	5.3	0.2	·	·	·	·	·	·	·	·	·	·	·	3.2				34.1	92	-3	9	7	7	22
	Donau	Riedöschingen	715	0.3	1.1	3.4	0.6	·	0.1	·	·	·	1.2	17.4	4.4	8.9	3.7	0.7	·	·	0.0	·	·	·	·	·	·	·	·	4.9				40.1			12	8	6	27
		Tuttlingen	647	·	1.5	2.5	1.2	·	·	·	·	·	0.2	16.9	7.9	5.9	2.4	0.5	·	·	·	·	·	·	·	·	·	·	·	3.4				42.4	106	+2	10	8	8	18
		Friedingen	625	·	0.9	3.8	1.5	·	·	·	·	·	0.5	10.4	6.2	3.1	1.2	·	·	·	·	·	·	·	·	·	·	·	·	2.3				30.0	90	-4	9	7	8	18
		Böttingen	910	0.2	3.0	5.2	2.1	0.3	·	·	0.2	·	1.3	14.6	7.8	9.3	5.8	0.5	0.2	·	·	·	·	·	·	·	·	·	·	5.2				55.7	105	+3	14	9	9	28
		~~Ebingen~~ *	~~725~~	·	4.2	0.9	3.0	·	0.1	·	·	·	1.3	24.2	14.9	10.0	8.0	2.0	·	·	·	·	·	·	·	·	·	·	·	2.1				69.8	142	+21	11	9	9	25
		~~Heuberg~~ **	~~840~~	0.2	4.0	0.7	0.8	·	·	·	·	·	1.2	14.5	9.5	7.7	2.5	0.3	·	·	·	·	·	·	·	·	·	·	·	0.5				41.5			11	6	8	28
		Sigmaringen(K.-Str.)	588	1.5	2.4	0.3	0.7	·	·	·	·	·	1.8	10.4	3.8	8.4	2.5	0.2	·	·	·	·	·	·	·	·	·	·	·	·				32.0	97	-1	10	7	6	12
	Lauchert	Genkingen	773	·	5.6	0.7	5.7	·	·	·	·	·	6.7	14.4	6.9	13.7	17.5	1.4	·	·	·	·	·	·	·	·	·	·	·	0.2				71.7	163	+27	10	8	8	23
		Stetten u. H.	706	·	4.4	2.3	1.4	·	·	·	·	·	0.8	15.0	12.2	11.0	11.5	0.8	·	·	·	·	·	·	·	·	·	·	·	1.9				61.3	136	+16	10	8	7	25
		Trochtelfingen	700	·	3.3	0.0	3.8	·	0.0	·	·	·	1.1	11.1	7.3	5.1	4.9	0.3	0.0	0.0	·	·	·	·	0.0	·	·	·	·	2.0				35.9	129	+5	9	8	8	28
		Bitz	883	·	4.2	0.9	3.0	·	0.1	·	·	·	1.3	24.2	14.9	10.0	8.0	2.0	·	·	·	·	·	·	·	·	·	·	·	2.1				69.8	142	+21	11	9	9	25
		Harthausen	735	·	2.7	0.2	1.0	·	·	·	·	·	1.4	15.9	7.9	4.6	4.9	1.1	·	·	·	·	·	·	·	·	·	·	·	1.3				41.0	111	+6	10	9	6	23
	Abl.	~~Ottenswang~~ +	~~610~~	1.2	0.1	2.2	0.6	0.1	·	·	·	0.1	·	10.3	1.1	4.3	2.9	0.1	·	·	·	·	·	·	·	·	·	·	·	1.4				24.4			12	7	7	16
		Mengen	560																																				
	Don.	Saulgau	586	·	0.5	0.0	1.0	0.2	·	·	·	·	·	9.7	2.0	5.1	3.7	0.1	·	·	0.0	·	·	·	·	·	·	·	·	1.9				24.8	83	-5	9	6	6	17
		Riedlingen	540	0.9	3.2	1.1	·	·	0.1	0.0	·	·	1.0	13.5	5.5	8.5	3.2	2.2	·	·	·	·	·	·	·	·	·	·	·	·				39.2	145	+12	10	8	7	11
	Gr. Lauter	~~St. Johann~~ ×	~~765~~	0.0	3.8	2.5	4.5	·	·	·	·	·	0.2	19.3	10.2	14.5	7.9	7.8	0.2	0.2	·	·	·	·	·	·	·	·	·	1.9				67.0			12	9	11	28
		Münsingen	720	0.0	2.4	1.4	2.8	·	·	·	·	·	0.7	14.0	10.1	14.0	6.0	1.0	0.0	0.1	0.0	·	·	·	·	·	·	·	·	·	2.2				54.7	127	+12	11	9	10	26
		Frankenhofen	740	0.3	4.2	0.5	1.3	·	·	·	·	·	1.2	20.0	5.6	9.8	4.2	1.3	·	·	·	·	·	·	·	·	·	·	·	1.2				49.5	131	+12	11	9	9	28
	D.	Ehingen	514	0.3	2.4	3.2	0.4	0.1	·	0.0	·	0.0	0.4	11.4	2.6	8.0	4.6	0.4	·	·	·	·	·	·	·	·	·	·	·	1.2				35.5	127	+8	12	7	8	27
	Riß	Eichen	610																																				
		Biberach	540	0.1	0.3	0.0	0.9	·	·	0.2	0.1	·	0.1	7.8	1.8	6.4	4.2	1.1	0.0	·	·	·	·	·	·	·	·	·	·	2.1				25.1	78	-9	12	6	7	18
		Schemmerberg	510	·	2.1	0.5	·	·	·	·	·	·	·	9.0	3.0	3.0	4.1	·	·	·	·	·	·	·	·	·	·	·	·	2.3				24.1	83	-5	7	6	5	14
	Donau	Ochsenhausen	614	0.4	0.4	1.3	1.2	0.1	·	·	·	·	·	8.5	6.3	8.1	2.2	3.3	·	·	·	·	·	·	·	·	·	·	·	0.1				33.1	85	-6	11	7	9	18
		Maselheim	542	·	0.4	0.4	0.5	0.0	·	0.1	·	·	0.2	17.0	2.2	11.5	5.1	0.8	·	·	·	·	·	·	·	·	·	·	·	1.8				40.0	111	+4	11	5	8	19
		Rot	605	·	·	2.2	0.9	·	·	·	·	·	·	13.2	3.4	4.6	3.6	·	·	·	·	·	·	·	·	·	·	·	·	1.9				29.8	71	-12	7	6	5	12
Iller	Obere Iller	Nebelhorn	1920	·	10.8	10.5	0.5	·	·	·	·	·	0.4	40.4	17.1	20.8	10.3	0.1	0.2	·	·	·	·	·	·	·	·	·	·	0.1				117.2			11	6	9	28
		Birgsau	950	0.0	4.5	7.6	1.4	·	·	·	·	·	2.8	36.1	12.6	11.1	7.2	4.1	·	·	·	·	·	·	·	·	·	·	·	·				87.4	83	-19	9	9	9	28
		Oberstdorf	811	0.3	4.0	4.4	0.5	·	·	·	·	·	2.0	34.1	19.2	16.0	8.3	0.8	·	·	·	·	·	·	·	·	·	·	·	0.0				89.6	90	-10	10	7	10	28
		Rohrmoos	1070	0.0	20.9	11.5	1.5	·	·	·	·	·	4.2	45.4	27.6	21.6	10.7	0.5	·	·	·	·	·	·	·	·	·	·	·	3.2				140.5	99	-1	10	9	10	28
		Ofterschwang	864	0.1	3.4	2.0	2.5	0.0	·	·	·	·	0.0	22.5	16.2	10.9	8.0	0.5	·	·	·	·	·	·	·	·	·	·	·	0.0				66.1			9	7	8	28
		Sonthofen	735	·	3.0	2.8	0.0	·	·	·	·	·	·	29.1	14.0	12.1	2.2	0.0	·	·	·	·	·	·	·	·	·	·	·	·				64.0	83	-13	6	6	6	28
		Oberjoch	1136	0.5	3.0	4.9	7.2	·	·	·	·	·	0.2	19.7	20.7	15.6	6.5	2.6	·	·	·	·	·	·	·	·	·	·	·	0.3				75.2	85	-14	11	8	11	28
		Bad Oberdorf	850	·	1.9	2.2	2.3	·	·	·	·	·	·	25.6	23.7	15.3	4.3	5.0	·	·	·	·	·	·	·	·	·	·	·	0.0				80.3	108	+6	8	8	8	28
		Wärterh. a. Steigbach	935	0.1	1.0	5.2	0.6	0.1	·	·	0.1	·	1.1	35.3	13.1	15.1	7.0	5.3	·	0.1	·	·	·	·	·	·	·	·	·	1.3				93.0	80	-23	14	9	8	28
		Immenstadt	731	·	5.9	4.1	0.8	·	·	·	·	·	1.0	31.2	10.8	15.2	5.4	2.6	·	·	·	·	·	·	·	·	·	·	·	1.2				78.3	82	-18	10	9	7	28
		Unterzollhaus	892	·	2.3	2.5	0.4	0.1	0.0	·	·	·	0.8	17.8	11	8.0	6.8	3.5	·	·	·	·	·	·	·	·	·	·	·	0.2				50.1	74	-18	11	7	9	28
		Kranzegg	860	·	3.8	4.0	0.6	0.4	·	·	·	·	0.0	26.8	9.1	13.5	4.3	0.2	·	·	·	·	·	·	·	·	·	·	·	0.4				71.1	91	-7	10	7	9	28
	M. L	Diepolz	1040	·	11.1	6.2	0.4	·	·	·	·	·	1.4	34.1	15.1	16.8	6.0	2.4	·	·	·	·	·	·	·	·	·	·	·	0.9				95.6	101	+1	10	8	9	28

* Bitz 883 + Habstal 600 × Hengen 736
** Frohnstetten 785

Tägliche Niederschlagshöhen in Millimetern, gemessen um 7 Uhr morgens

Februar

Flußgebiet		Ort	See-höhe m	1	2	3	4	5	6	7	8	9	10	11	12	13	14	15	16	17	18	19	20	21	22	23	24	25	26	27	28	29	30	31	Monatssumme mm	% d. Norm.	Abweichung v. d. Norm.	Zahl der Tage mit Niederschl. ≥0.1	≥1.0	≥0.1	☒
Iller	Mittlere Iller	Martinszell	740	2.0	2.8	2.4	0.3	.	.	0.0	.	.	1.1	27.1	5.3	1.8	4.7	3.5	0.2	0.0	.	.	.	.	.	.	1.9	.	.	.	0.2				53.3	81	-13	13	10	10	28
		Buchenberg	905	0.8	4.3	6.9	0.9	.	.	.	.	.	0.5	28.0	6.5	12.0	3.8	3.0	.	.	.	.	.	.	.	.	.	.	.	.	2.0				68.7	78	-19	11	8	10	28
		Kempten (El.-Werk)	665	0.0	2.2	2.5	0.2	0.0	0.0	.	.	.	2.6	20.9	4.0	10.7	2.8	0.5	0.0	.	.	.	.	.	.	.	.	.	.	.	0.0				46.4	79	-13	9	7	9	21
		Krugzell	667	0.0	2.8	2.4	0.1	.	.	.	.	.	0.6	26.9	5.2	8.6	4.2	1.0	.	.	.	.	.	.	.	.	.	.	.	.	1.6				54.0	100	0	10	8	9	19
		Frauenzell	731	.	3.9	3.6	.	.	.	.	.	.	4.4	20.9	7.8	27.8	4.6	2.3	.	.	.	.	.	.	.	.	.	.	.	.	2.7				78.0	117	+11	9	9	8	28
		Unterkürnach	820	.	5.8	8.5	1.0	0.1	.	.	.	.	2.1	30.6	10.0	29.0	9.5	2.5	0.4	.	.	.	.	.	.	.	.	.	.	.	6.9				100.4	117	+14	12	10	11	28
		Ittelsburg	718	.	4.4	2.2	0.4	.	.	.	.	.	0.0	15.6	3.2	2.4	5.0	2.2	.	.	.	.	.	.	.	.	.	.	.	.	2.1				37.5	74	-13	9	8	8	22
	Untere Iller	Wurzach ×	650	0.2	2.7	1.9	1.0	0.8	0.2	0.0	.	.	1.4	23.6	5.3	17.5	5.9	1.7	.	.	.	.	.	.	.	.	.	.	.	.	2.5				64.7			13	10	8	24
		Leutkirch	660	2.3	6.1	2.5	1.1	.	.	.	.	.	0.4	11.2	3.4	3.6	4.2	3.0	.	.	.	.	.	.	.	.	.	.	.	.	3.4				41.2	78	-12	11	10	8	28
		Memmingen	600	0.1	2.1	0.7	1.6	0.2	0.1	0.0	.	.	0.3	15.6	2.2	12.8	2.5	1.8	0.0	0.1	.	.	.	.	.	.	.	.	.	.	0.5				40.6	107	+3	14	7	9	17
		Jedesheim	500	0.1	1.1	1.1	0.4	.	.	.	.	.	0.4	12.8	0.2	1.8	1.1	0.1	.	.	.	.	.	.	.	.	.	.	.	.	0.8				19.6			11	5	8	15
Lech bis Iller	Blau	Westerheim	815	.	3.2	2.8	2.4	0.2	.	.	.	.	1.2	11.3	8.3	10.4	5.9	1.7	.	.	.	.	.	.	.	.	.	.	.	.	2.0				49.4	103	+1	11	10	9	28
		Seissen	707	.	1.9	2.2	1.1	.	.	.	.	.	0.6	10.3	4.5	16.3	3.7	1.6	.	.	.	.	.	.	.	.	.	.	.	.	1.0				43.2	98	-1	10	9	7	23
		Bermaringen	650	1.2	2.3	0.9	.	.	0.1	.	0.1	0.1	0.5	17.3	3.8	9.2	2.9	0.9	.	.	.	.	.	.	.	.	.	.	.	.	0.7				40.0	111	+4	13	6	5	18
		Ulm (Sattlergasse)	479	.	1.5	0.9	0.5	.	.	.	.	0.0	0.4	13.8	3.2	8.0	4.3	0.3	.	.	.	.	.	.	.	.	.	.	.	.	2.1				35.0	113	+4	10	6	6	11
	D.	Weißenhorn	500	.	2.0	2.9	2.1	.	.	.	.	.	0.3	10.8	1.3	3.8	5.5	0.6	.	.	.	.	.	.	.	.	.	.	.	.	0.7				30.0	94	-2	10	7	8	10
	Günz	Obergünzburg	738	.	2.9	2.8	0.1	.	.	.	.	.	.	14.7	2.7	7.8	1.8	2.6	0.1	.	.	.	.	.	.	.	.	.	.	.	1.0				36.5	72	-14	10	8	9	28
		Ottobeuren	660	.	3.6	2.8	0.1	.	.	.	.	.	.	16.4	2.0	3.7	6.1	8.2	.	.	.	.	.	.	.	.	.	.	.	.	1.2				50.1	119	+8	9	8	7	21
		Arlesried	650	.	2.7	0.0	1.0	.	.	.	.	.	0.7	16.8	3.5	8.5	1.0	1.9	.	.	0.1	.	.	.	.	.	.	.	.	.	1.0				37.3	104	+1	10	8	8	11
		Günzburg a. D.	450	0.2	1.0	0.1	1.0	.	.	.	.	.	0.2	9.3	0.4	4.5	1.9	0.6	.	.	.	.	.	.	.	.	.	.	.	.	1.0				20.2	56	-16	11	6	8	8
	Mindel	Mindelheim	607	0.0	1.9	0.0	0.3	.	.	.	.	.	.	16.9	1.5	1.6	1.7	0.1			0.1	.	.	.	.	.	.	.	.	.	0.4				24.5	77	-7	9	5	7	11
		Röfingen	474	.	1.0	0.4	1.3	.	0.0	0.0	.	.	0.4	7.8	1.0	4.2	3.0	0.6	0.0	.	.	.	.	.	.	.	.	.	.	.	0.4				20.1	61	-13	10	6	8	8
		Krumbach	514																																				
	Brenz	Ettlenschieß	656	.	.	4.1	2.3	.	.	.	.	.	2.6	19.7	8.5	12.9	6.0	2.5	.	.	.	.	.	.	.	.	.	.	.	.	1.1				53.7	146	+19	9	9	5	28
		Niederstotzingen (Wwk.) ××	452	.	1.7	1.0	0.9	0.2	.	.	.	.	1.4	14.7	1.6	8.7	4.9	0.7	0.1	.	.	.	.	.	.	.	.	.	.	.	0.9				36.8			12	7	8	23
		Heidenheim	494	.	3.0	0.4	2.6	.	.	.	.	.	2.4	23.2	2.3	11.5	6.3	1.9	.	.	.	.	.	.	.	.	.	.	.	.	0.9				57.5	124	+11	10	8	6	21
		Gundelfingen	440	5.2	0.3	0.0	0.0	.	.	.	.	.	0.5	13.0	0.8	3.1	0.2	.	.	.	.	.	.	.	.	.	.	.	.	.	1.0				24.1	78	-7	8	4	5	9
	Donau	Blindheim(Bhf.)	416	.	0.4	0.1	0.5	.	.	0.3	.	.	.	7.9	0.1	0.6	0.0	0.0	.	1.4	.	.	.	.	.	.	.	.	.	.	0.2				11.5	43	-15	9	2	7	6
		Eglingen	549	.	1.4	0.4	1.1	.	.	.	.	.	1.3	9.6	1.9	11.1	3.1	1.1	.	1.6	.	.	.	.	.	.	.	.	.	.	0.8				33.4	95	-2	11	9	8	11
		Stillnau	430	.	0.8	.	0.8	.	.	.	.	.	0.2	8.7	0.1	1.2	2.9	0.8	.	2.4	.	.	.	.	.	.	.	.	.	.	0.5				18.4	64	-11	10	4	6	8
	Wörnitz	Wörnitz	488	0.4	5.4	0.8	3.5	.	.	.	.	.	1.3	12.1	1.8	12.3	4.4	1.9	0.8	4.0	.	.	.	.	.	.	.	.	.	.	0.6				49.3	118	+7	13	9	10	19
		Dinkelsbühl	440	.	1.4	0.2	1.7	.	.	.	.	.	0.9	14.0	1.4	10.6	5.7	0.6	0.2	3.9	.	.	.	.	.	.	.	.	.	.	0.3				40.9	93	-3	12	7	8	(10)
		Feuchtwangen	453	.	0.0	1.6	5.7	.	.	.	.	.	1.4	9.3	2.6	5.8	6.0	1.1	.	3.9	.	.	.	.	.	.	.	.	.	.	1.0				38.4	128	+8	10	10	7	19
		Öttingen	440	.	1.9	0.1	3.3	.	.	0.1	.	.	1.0	10.3	0.8	8.2	7.0	0.5	0.0	4.8	.	.	.	.	.	.	.	.	.	.	0.5				38.1	136	+10	12	7	7	18
		Wemding	456	0.1	1.1	0.1	2.8	.	0.1	.	.	.	.	7.4	1.6	7.9	3.1	0.1	.	1.5	.	.	.	.	.	.	.	.	.	.	.				25.2	89	-4	11	7	6	13
		Bopfingen	470	3.2	.	2.1	1.9	.	.	0.2	.	.	3.7	8.7	2.3	12.2	8.7	1.7	.	2.1	.	.	.	.	.	.	.	.	.	.	1.3				48.1	92	-4	12	11	7	19
		Nördlingen	436	.	1.0	0.2	1.4	0.1	.	.	.	.	0.3	9.2	1.5	5.7	6.0	0.7	.	3.6	.	.	.	.	.	.	.	.	.	.	0.6				30.3	117	+4	12	7	8	15
		Möttingen	413	.	0.5	.	1.6	.	.	.	.	.	.	7.8	1.7	4.7	4.9	0.4	.	4.2	.	.	.	.	.	.	0.0	.	.	.	0.5				26.3	110	+2	9	6	6	10
		Donauwörth (Kulturbauamt)	410	.	0.4	.	1.0	.	0.1	.	.	.	0.1	10.7	0.8	4.8	0.7	0.1	.	2.4	.	.	.	.	.	.	0.0	.	.	0.0	0.2				21.3	79	-6	11	4	7	8
	Donau	Buchdorf	537	0.4	1.2	2.4	1.2	.	.	.	.	.	0.0	12.3	1.4	6.5	2.3	1.5	.	3.9	.	.	.	.	.	.	.	.	.	.	0.5				33.6	102	+1	11	9	9	13
		Seyfriedsberg +	571	1.8	2.1	0.5	1.1	.	.	.	.	.	2.8	3.8	2.9	0.6	2.7	0.3	.	.	.	.	.	.	.	.	.	.	.	.	0.6				19.2	50	-19	11	7	8	8
		Bliensbach	437	2.1	0.1	0.2	0.8	.	.	.	.	.	0.2	7.1	0.2	2.6	1.0	0.2	.	0.3	.	.	.	.	.	.	.	.	.	.	1.6				16.4	57	-13	12	5	7	5
		Kreppen	460	.	2.1	1.6	0.7	.	.	.	.	.	0.1	8.3	1.1	3.4	2.1	1.8	.	.	.	.	.	.	.	.	.	.	.	.	0.8				22.0	65	-12	10	7	6	10
Lech	Wertach bis Quelle	Röfleuten	893	.	0.7	4.3	.	.	.	.	.	.	1.3	22.4	9.9	15.2	5.7	4.0	.	.	.	.	.	.	.	.	.	.	.	.	1.2				64.7	84	-12	9	8	7	28
		Fallmühle	928	.	.	7.4	.	.	.	.	.	.	(1.0)	28.5	10.5	12.5	8.4	0.0	.	.	.	.	.	.	.	.	.	.	.	.	0.0				68.3	79	-19	6	6	6	28
		Füssen a. Lechfall	796	.	0.9	1.6	0.1	.	.	.	.	.	0.1	14.9	9.2	6.0	3.9	1.9	.	.	.	.	.	.	.	.	.	.	.	.	.				38.6	70	-16	9	6	8	28
		Neuschwanstein	965	.	1.5	2.5	.	.	.	.	.	.	.	15.0	12.7	8.0	4.4	4.8	.	.	.	.	.	.	.	.	.	.	.	.	.				48.9	86	-8	7	7	7	28

× Treherz 630 + Ziemetshausen 485
×× Dettingen 575

1938 **Tägliche Niederschlagshöhen in Millimetern, gemessen um 7 Uhr morgens** Februar

Flußgebiet		Ort	Seehöhe m	1	2	3	4	5	6	7	8	9	10	11	12	13	14	15	16	17	18	19	20	21	22	23	24	25	26	27	28	29	30	31	Monatssumme mm	% d. Norm.	Abweichung v. d. Norm.	Zahl der Tage mit Niederschl. ≧0.1	≧1.0	✳ ≧0.1	☒
Lech	Wertach bis Quelle	Buching	810	.	0.8	1.9	0.0	.	.	.	.	.	1.0	16.2	10.0	5.9	3.3	7.3	.	.	.	.	.	.	.	.	.	.	.	.	.	.	.	46.4	93	-4	8	7	8	28
		Lechbruck	736	.	0.6	1.7	0.2	.	.	.	.	.	.	19.3	6.3	0.7	2.7	4.1	.	.	.	.	.	.	.	.	.	.	.	.	.	.	.	.	45.0	87	-7	8	6	8	22
		Steingaden	774	.	0.5	1.7	0.5	.	.	.	.	.	.	17.4	9.8	6.5	2.1	4.7	.	.	.	.	.	.	.	.	.	.	.	.	.	.	.	.	43.2	79	-12	8	6	8	23
		~~Peiting~~ *	710	.	1.8	2.3	1.1	0.7	.	.	.	.	0.6	12.0	4.1	5.2	1.6	1.8	.	.	.	.	.	.	.	.	.	.	.	.	.	.	.	.	37.2	65	-17	10	8	9	20
		Denklingen	700	.	1.4	0.9	1.1	.	.	.	.	.	0.4	18.1	7.2	0.2	7.5	0.4	.	.	0.7	.	.	.	.	.	.	.	.	.	.	.	.	.	39.3	85	-7	10	6	9	6
		Landsberg a. L.	587	0.0	1.5	.	0.8	0.0	.	.	0.0	.	0.2	20.0	2.1	5.4	6.7	2.1	0.0	.	.	0.2	.	.	.	.	.	.	.	.	0.6	.	.	.	39.6	94	-2	10	6	8	12
		Lager Lechfeld	550	.	2.5	2.3	0.4	.	.	.	.	0.0	0.2	12.9	3.0	3.4	1.6	0.5	0.0	.	0.7	.	.	.	.	.	.	.	.	.	0.3	.	.	.	27.2	88	-4	11	6	8	10
		Issing	720	.	2.3	0.3	1.5	0.2	0.0	.	.	.	.	8.0	2.1	2.3	1.9	0.9	.	.	.	.	.	.	.	.	.	.	.	.	0.3	.	.	.	19.8	43	-25	10	6	8	26
		Augsburg-St. Stefan	500	.	1.5	1.1	1.1	.	.	0.3	.	.	0.2	11.9	1.6	0.5	1.3	0.4	.	0.0	.	.	.	.	.	.	.	.	.	.	1.5	.	.	.	29.4	62	-7	11	8	4	13
	Wertach	Wertach	915	.	4.3	5.0	0.4	.	.	.	.	.	2.1	28.9	12.2	13.1	14.3	8.4	.	.	.	.	.	.	.	.	.	.	.	.	0.3	.	.	.	89.7	108	+7	10	8	10	28
		Mittelberg	1000	.	3.5	4.2	0.2	0.2	.	.	.	.	1.1	26.6	12.1	7.2	5.4	5.9	.	.	.	.	.	.	.	.	.	.	.	.	0.5	.	.	.	67.1			11	8	11	28
		Nesselwang	868	.	2.6	1.8	0.2	.	.	.	.	.	1.4	18.1	12.4	9.5	4.5	4.2	.	.	.	.	.	.	.	.	.	.	.	.	0.2	.	.	.	54.1	80	-14	10	8	9	27
		Mittersulzberg	909	.	2.3	3.2	0.1	.	.	.	.	.	0.0	27.5	0.3	9.3	4.2	5.4	.	.	.	.	.	.	.	.	.	.	.	.	0.0	.	.	.	60.3	108	+3	8	7	8	28
		Markt-Oberdorf	757	0.0	1.3	2.2	1.0	.	.	.	.	.	1.1	15.2	1.2	4.2	1.2	3.3	.	.	.	.	.	.	.	.	.	.	.	.	0.6	.	.	.	37.4	62	-20	10	9	9	23
		Unterthingau	772	.	1.6	4.4	0.4	.	.	.	.	.	0.3	21.9	5.1	12.8	0.4	2.8	.	.	.	.	.	.	.	.	.	.	.	.	2.5	.	.	.	52.6	88	-7	10	7	9	24
		Kaufbeuren	674	.	4.1	2.2	0.5	0.0	.	.	.	.	0.2	15.5	2.4	2.4	0.1	0.8	0.0	.	.	.	.	.	.	.	.	.	.	.	1.2	.	.	.	30.0	67	-19	10	6	9	21
		Ingenried	660	.	3.1	0.9	0.5	.	.	.	.	.	.	13.8	3.2	1.1	0.0	0.0	.	.	.	.	.	.	.	.	.	.	.	.	0.5	.	.	.	23.2	54	-20	7	4	6	10
		Türkheim	599	.	2.2	0.3	0.4	.	.	.	.	.	0.1	6.4	3.8	5.9	2.5	1.2	.	.	0.2	.	.	.	.	.	.	.	.	.	0.4	.	.	.	23.4	67	-12	11	6	8	18
		Auerberg	1055	.	0.7	2.5	.	.	.	.	.	.	1.5	20.5	1.5	9.9	0.9	1.1	0.3	.	.	.	.	.	.	.	.	.	.	.	0.0	.	.	.	45.5	89	-5	9	6	9	28
		Krottenhill	885	0.0	2.3	1.1	2.0	.	.	.	.	.	0.6	20.0	5.8	9.1	1.3	1.9	.	.	.	.	.	.	.	.	.	.	.	.	0.2	.	.	.	45.2	81	-11	10	8	9	28
		Stocken	750	0.2	2.8	2.3	1.0	0.8	.	.	.	.	0.4	16.2	5.1	7.1	2.8	4.2	.	.	.	.	.	.	.	.	.	.	.	.	0.1	.	.	.	43.0	71	-18	12	8	8	21
		Hiltenfingen	558	0.0	2.3	0.1	0.1	.	.	.	.	.	.	17.1	2.1	1.6	1.4	0.4	.	.	.	.	.	.	.	.	.	.	.	.	0.5	.	.	.	25.6	80	-6	9	5	8	15
		Holzhausen	610	.	0.1	0.1	0.0	.	.	.	.	.	.	13.4	2.8	4.5	1.9	1.6	.	.	0.4	.	.	.	.	.	.	.	.	.	0.8	.	.	.	25.6	81	-16	9	5	5	9
	Lech	Ellgau	421	0.0	0.6	0.5	0.8	.	.	0.2	0.0	.	.	17.1	0.2	6.8	1.4	0.1	.	2.2	.	.	.	.	.	.	0.0	.	.	.	0.4	.	.	.	24.3	84	-5	11	4	7	8
		Rain a. L.	402	.	(0.5)	.	0.8	.	.	.	.	.	.	7.8	0.9	4.1	3.3	.	.	1.1	.	.	.	.	.	.	.	.	.	.	0.6	.	.	.	19.1	76	-6	8	4	5	10
Naab bis Lech	Paar bis Lech	Gundelsdorf	436	.	3.1	0.2	2.2	0.0	0.0	.	.	.	0.0	8.2	1.4	12.1	2.0	0.0	.	2.4	.	.	.	.	.	.	.	.	.	.	0.4	.	.	.	32.0	89	-4	9	7	7	9
		Neuburg a. D.	388	.	1.2	.	.	.	.	.	.	.	1.1	11.2	1.4	10.2	1.5	.	.	3.1	.	.	.	.	.	.	.	.	.	.	0.7	.	.	.	36.6	111	+4	8	7	6	6
		Ingolstadt (Stadtgärt.)	371	.	0.3	.	.	.	.	.	.	.	.	7.8	0.7	7.0	0.8	.	.	2.8	.	.	.	.	.	.	.	.	.	.	0.0	.	.	.	19.4	65	-11	6	3	5	7
		Ammerfeld	544	0.2	.	.	1.1	.	.	.	.	.	0.5	6.7	0.0	2.0	0.1	.	.	3.0	.	.	.	.	.	.	.	.	.	.	.	.	.	.	14.4	48	-16	7	4	6	9
	Paar	Eurasburg	515	.	.	1.8	0.7	.	.	0.7	.	.	2.3	4.6	3.5	1.9	1.0	.	.	(1.0)	.	.	.	.	.	.	.	.	.	.	1.1	.	.	.	18.0			10	8	7	8
		Aichach	400	.	1.0	0.0	.	.	.	.	.	.	.	11.6	1.0	3.8	0.8	1.0	.	2.1	.	.	.	.	.	.	.	.	.	.	0.0	.	.	.	21.3			7	6	7	14
		Pörnbach	400	.	0.6	0.2	0.2	.	.	.	.	.	1.0	7.3	0.0	2.7	0.9	.	.	3.2	.	.	.	.	.	.	0.0	.	.	.	0.0	.	.	.	16.1	54	-14	8	4	5	9
		Ludwigsmoos	380	.	0.4	0.0	.	0.4	.	.	.	.	.	14.2	0.6	7.9	0.7	.	.	3.4	.	.	.	.	.	.	.	.	.	.	0.2	.	.	.	27.8	100	0	8	3	5	14
	Ilm	Scheyern	481	0.2	0.8	0.6	.	.	.	.	.	.	0.7	0.7	0.8	8.9	0.0	.	.	3.2	.	.	.	.	.	.	0.0	.	.	.	.	.	.	.	23.3	67	-12	8	3	4	14
		Hüll	488	0.5	0.7	0.5	0.9	0.1	.	.	.	.	.	10.8	0.8	8.6	0.1	.	.	2.6	.	.	.	.	.	.	.	.	.	.	.	.	.	.	25.6			10	3	8	9
		Geisenfeld	384	0.0	0.7	0.5	0.6	0.0	.	.	.	.	0.2	8.9	0.4	8.7	0.9	0.0	.	2.3	.	.	.	.	.	.	0.0	.	.	.	0.0	.	.	.	23.2	73	-9	9	3	7	7
	Don.	Siegenburg	397	0.2	1.2	0.2	0.7	0.1	.	.	.	.	0.5	7.2	0.1	5.5	1.6	0.1	.	3.1	.	.	.	.	.	0.0	.	.	.	.	.	.	.	.	27.2	71	-9	12	5	8	7
		Neustadt a. D.	350	.	2.6	.	0.8	.	.	.	.	.	.	7.2	2.4	7.3	1.1	0.0	.	3.9	.	.	.	.	.	0.0	.	.	.	.	0.0	.	.	.	25.3	75	-7	7	6	5	8
	Altmühl	Elbersroth	450	.	1.4	0.2	2.9	0.1	.	0.2	0.1	.	1.5	10.3	1.6	4.0	5.2	1.5	0.0	4.1	.	.	.	.	.	.	.	.	.	.	0.2	.	.	.	33.5	84	-6	14	9	8	19
		Burk	470	0.2	1.4	0.1	2.7	0.1	.	0.1	.	.	0.9	14.2	4.1	10.8	3.9	1.3	.	4.0	.	.	.	.	.	.	.	.	.	.	1.1	.	.	.	45.2	146	+14	14	9	8	17
		Gunzenhausen	420	0.2	0.4	0.5	3.2	0.2	.	.	.	.	0.2	11.8	1.4	5.6	3.4	4.1	0.0	4.5	.	.	.	.	.	.	.	.	.	.	0.0	.	.	.	35.5	115	+5	12	7	10	13
		~~Degersheim~~ **	597	0.6	0.9	.	2.8	1.4	.	.	.	.	1.2	12.5	4.0	8.2	1.8	1.1	.	5.0	.	.	.	.	.	.	.	.	.	.	0.4	.	.	.	46.9	115	+6	12	9	7	10
		Rehlingen	457	2.2	1.3	1.1	2.1	0.3	0.1	0.1	0.1	.	0.3	9.1	0.6	11.5	4.8	1.6	0.5	3.5	.	.	.	.	.	.	.	.	.	.	0.1	.	.	.	39.4	94	-3	11	9	10	12
		Eichstätt	388	0.3	1.3	0.9	1.0	0.0	0.0	.	.	.	.	9.3	1.2	6.9	1.9	0.1	.	3.1	.	.	.	.	.	.	.	.	.	.	0.4	.	.	.	26.4	77	-11	11	7	8	7
		Denkendorf	483	.	0.3	0.1	0.1	0.3	0.4	.	.	.	0.2	8.5	0.8	6.6	1.5	0.1	.	2.9	.	.	.	.	.	.	.	.	.	.	0.6	.	.	.	23.6	74	-8	13	4	6	9
		Thalmässing	410	.	1.6	.	2.1	.	.	.	.	.	0.5	7.5	0.8	7.4	3.5	1.1	0.0	4.1	.	.	.	.	.	.	.	.	.	.	1.1	.	.	.	31.1	92	-3	10	8	6	14
		Mühlhausen	400	.	1.1	.	1.1	.	.	.	.	.	0.5	8.4	1.2	10.2	4.0	.	.	1.9	.	.	.	.	.	.	.	.	.	.	.	.	.	.	29.0	85	-5	8	7	5	9

* Herzogsägmühle 704
** Auerheim 607

Tägliche Niederschlagshöhen in Millimetern, gemessen um 7 Uhr morgens

Februar

Flußgebiet		Ort	Seehöhe m	1	2	3	4	5	6	7	8	9	10	11	12	13	14	15	16	17	18	19	20	21	22	23	24	25	26	27	28	29	30	31	Monatssumme mm	Monatssumme % d. Norm.	Abweichung v. d. Norm.	Zahl der Tage mit Niederschl. ≥0.1	Niederschl. ≥1.0	✳ ≥0.1	⊠
Naab bis Lech		Daßwang	521	0.6	1.5	.	0.6	.	.	.	.	.	1.2	7.7	0.3	6.4	1.5	0.9	.	2.6	.	.	.	.	.	.	.	.	.	0.3				24.1	65	-13	11	6	7	19
	Altmühl	Dietfurt a. A.	364	0.3	0.4	0.2	1.1	0.1	.	.	.	.	0.1	8.6	0.4	6.7	0.5	0.1	0.0	1.3	.	.	.	.	.	.	.	.	.	0.4				20.2	63	-12	13	4	3	8
		Schlott	460	.	1.2	0.3	1.4	.	.	.	.	.	2.1	10.9	0.8	12.6	0.6	2.6	.	3.1	.	.	.	.	.	.	.	.	.	.				35.6	102	+1	10	7	7	21
	Naab bis Altmühl	Saal a. D.	340	0.3	0.4	0.7	0.2	0.3	.	.	.	.	0.2	9.1	0.2	7.2	0.7	0.7	.	3.6	.	.	.	.	.	0.0	.	.	.	0.1				23.7	59	-16	13	3	8	8
		Laaber	520	1.2	2.0	.	3.3	0.5	.	.	.	.	2.0	1.6	0.8	11.4	4.0	2.3	0.1	4.2	.	.	.	.	.	.	.	.	.	0.6				41.0	100	0	13	9	4	22
		Velburg (Str.-Aufs.)	510	1.5	1.9	1.8	1.2	0.2	.	.	.	.	2.8	18.9	2.5	13.5	3.0	3.4	2.6	5.4	.	.	.	.	.	.	.	.	.	0.3				59.0	126	+12	14	12	8	12
		Painten	498	0.7	0.7	0.3	0.2	0.1	.	0.3	.	.	0.2	10.3	0.6	9.5	0.4	0.3	.	2.6	.	.	.	.	.	0.0	.	.	.	0.0				26.2	61	-17	13	3	7	13
Naab	Waldnaab	Bärnau	600	0.1	0.4	3.1	2.1	0.4	0.3	.	.	.	1.6	14.3	1.6	4.5	4.2	0.8	1.5	5.9	.	.	.	.	.	.	.	.	.	.				40.8	84	-8	14	9	12	24
		Tirschenreuth	500	1.5	0.9	1.5	1.8	0.2	.	.	.	.	2.2	12.2	0.9	4.9	4.2	0.3	0.1	2.9	.	.	.	.	.	0.1	.	.	.	.				33.7	94	-2	14	8	14	13
		Steinwald-Waldhaus	822	3.6	3.0	1.1	1.8	0.1	.	.	.	.	6.5	19.6	1.0	9.9	7.7	2.9	0.1	4.4	.	.	.	.	.	0.1	.	.	.	0.0				61.8			14	11	13	21
		Brand i. Opf.	576	4.7	2.4	4.0	2.0	0.1	0.1	0.1	.	.	3.7	32.3	2.4	9.7	5.8	2.5	.	3.5	.	.	.	.	.	0.0	.	.	.	0.0				73.3	93	-6	14	11	11	28
		Erbendorf	510	1.4	0.7	2.9	0.9	.	.	.	.	.	3.0	13.7	0.9	11.7	3.5	0.7	.	3.3	.	.	.	.	.	0.0	.	.	.	0.0				42.7	74	-15	11	7	11	16
		Flossenbürg	620	1.8	1.0	1.6	4.0	0.4	.	.	.	.	4.0	19.8	2.2	8.4	3.0	1.1	0.3	4.1	.	.	.	.	.	.	.	.	.	0.0				51.7			13	11	13	24
		Weiden	398	0.8	.	0.7	.	.	.	.	.	.	3.7	12.5	1.5	9.8	3.7	0.2	.	1.9	.	.	.	.	.	.	.	.	.	.				34.7	89	-4	9	6	8	12
	Heidenaab	Kemnath	456	1.3	2.2	0.8	2.7	.	.	.	.	.	1.8	9.5	2.8	10.2	5.3	1.8	.	2.9	.	.	.	.	.	.	.	.	.	.				41.3	78	-12	11	10	10	12
		Pressath	425	1.3	1.1	2.5	1.2	0.1	0.1	.	.	0.2	1.3	11.1	1.3	11.6	3.6	0.2	.	2.6	.	.	.	.	.	.	.	.	.	0.2				38.4	98	-1	15	10	9	21
		Heinersreuth	515	2.1	1.8	1.8	3.6	0.2	0.3	.	.	.	2.1	15.2	0.6	7.9	5.7	0.8	.	2.0	.	.	.	.	.	.	.	.	.	0.1				44.2	110	+4	14	9	9	23
		Weiherhammer	390	3.5	0.9	0.3	0.9	0.2	.	.	.	.	0.0	18.5	0.3	9.3	2.9	8.5	0.0	3.8	.	.	.	.	.	.	.	.	.	.				38.1	106	0	11	4	7	15
	Pfreimd	Oberfahrenberg	802	0.7	.	0.3	2.1	.	.	.	.	.	1.7	11.8	1.7	4.2	1.5	5.3	2.2	2.3	.	.	.	.	.	0.0	.	.	.	.				33.8	65	-18	11	9	11	28
		Waidhaus	510	0.0	0.6	0.2	5.2	0.0	0.0	.	.	.	4.1	14.3	2.5	5.3	1.2	3.9	0.0	8.2	0.1	0.0	.	.	.	.	.	.	.	0.1				45.7	85	-8	12	8	10	14
		Lohma	500	1.0	0.4	0.8	2.4	0.1	0.2	.	.	.	1.0	13.2	1.6	8.6	2.0	1.6	.	4.6	.	.	.	.	.	.	.	.	.	0.0				41.5			13	9	10	23
		Pfreimd	370	0.5	0.6	.	1.1	1.2	.	.	.	.	2.1	11.6	0.4	2.9	0.8	2.1	.	(3.0)	.	.	.	.	.	.	.	.	.	.				32.3	111	+3	11	7	7	12
	Schwarzach	Waldmünchen (Forstamt)	492	0.4	0.0	0.7	1.4	0.2	0.2	0.1	.	.	0.6	14.8	1.1	5.1	3.0	2.9	0.0	3.9	.	.	.	.	.	.	.	.	.	0.0				34.4	78	-10	13	7	9	9
		Grafenkirchen	510	0.7	0.4	0.3	1.0	0.1	0.1	0.1	.	.	1.2	16.7	1.2	8.2	3.8	2.5	.	1.0	.	.	.	.	.	.	.	.	.	0.0				37.3	72	-15	14	8	11	15
		Schönsee	655	2.1	0.0	3.6	.	.	.	.	.	.	1.6	16.7	0.9	6.8	2.6	2.9	.	5.0	.	.	.	.	.	.	.	.	.	.				42.2	81	-10	9	8	9	28
		Dieterskirchen	500	0.2	0.0	0.9	1.6	0.6	0.2	.	.	.	2.8	12.5	2.4	10.0	2.7	2.2	.	2.7	.	.	.	.	.	.	.	.	.	0.0				38.8	83	-8	12	8	9	11
	Naab	Schwarzenfeld	363	1.7	0.9	1.1	0.8	0.7	.	.	.	.	1.0	12.0	1.0	15.0	3.0	1.0	.	4.0	1.0	0.9	.	.	.	.	.	.	.	1.0				45.1	155	+16	15	11	9	21
		Weiher	513	8.2	3.5	1.6	0.1	0.2	.	.	.	.	1.8	7.6	2.9	14.1	5.9	4.1	.	2.3	.	.	.	.	.	.	.	.	.	0.0				52.0	150	+17	12	10	10	20
	Vils	Großschönbrunn	450	2.4	0.9	0.7	0.8	0.2	.	.	.	.	1.8	14.8	0.8	8.7	4.0	0.7	.	(4.0)	.	.	.	.	.	.	.	.	.	.				39.8	97	-1	12	6	8	17
		Edelsfeld	521	2.0	1.3	1.6	1.5	0.1	.	.	.	.	2.2	25.3	1.3	14.2	0.6	0.6	.	5.8	.	.	.	.	.	.	.	.	.	0.0				62.5	149	+21	12	10	10	19
		Sulzbach	427	1.1	0.8	0.3	0.4	0.1	.	.	.	.	1.0	16.4	0.7	6.1	4.3	0.6	0.0	5.9	.	.	.	.	.	.	.	.	.	0.0				37.7	111	+4	12	6	8	14
		Amberg (Maria-Hilf-Berg)	519	0.5	0.5	1.0	1.4	0.2	0.1	0.2	.	.	1.3	12.0	0.7	8.6	4.4	0.6	.	5.6	0.1	.	.	.	.	.	.	.	.	0.0				36.9	100	0	15	7	11	19
		Ursensollen	540	0.2	2.1	0.8	0.5	0.1	0.1	0.0	.	.	2.6	17.5	0.1	10.6	2.0	1.2	0.1	1.4	.	0.1	.	.	.	.	.	.	.	0.1				39.5	113	+7	16	7	12	19
		Schmidmühlen	355	0.0	0.9	0.0	0.1	0.2	.	.	.	.	2.9	12.0	0.7	9.0	2.2	0.3	.	4.0	.	.	.	.	.	.	.	.	.	.				33.3	103	+1	10	5	8	11
Regen	Schwarzer Regen	Eisenstein	794	2.6	1.5	2.9	2.4	0.7	.	.	.	.	0.3	38.3	7.0	6.2	1.5	3.5	0.0	2.2	.	.	.	.	0.0	0.1	0.0	.	.	0.0				69.2	85	-12	13	10	13	28
		Schachtenbach	900	3.0	4.2	6.7	5.0	.	.	.	.	.	3.3	34.6	18.4	7.2	4.0	5.0	.	.	.	.	.	.	.	.	.	.	.	.				91.4	80	-23	10	10	10	28
		Zwiesler-Waldhaus	700	3.6	1.8	3.5	3.1	.	.	.	.	.	3.1	50.9	5.9	8.6	1.5	4.1	.	2.1	.	.	.	.	.	.	0.2	.	.	.				88.0	130	+20	12	11	12	28
		Rabenstein	676	3.5	4.5	4.9	4.5	.	.	.	.	.	0.0	33.5	5.3	8.5	0.9	1.3	.	.	.	.	.	.	.	.	0.0	.	.	0.8				67.7	72	-26	10	8	9	23
		Zwiesel	590	0.3	0.1	0.0	7.4	.	.	.	.	.	1.2	13.3	5.2	8.7	1.9	2.8	.	0.1	.	.	.	.	.	.	.	.	.	0.0				41.1	58	-30	10	7	9	28
		Buchenau	750	2.7	0.6	3.6	3.6	.	.	.	.	.	0.1	44.8	8.0	10.3	8.0	0.4	.	0.0	.	.	.	.	.	0.5	.	.	.	0.2	3.7			84.5	87	-12	13	8	11	28
		Regen	522	0.4	0.9	1.0	2.5	0.7	.	.	.	.	0.4	17.3	2.2	5.6	1.7	1.1	.	1.3	.	.	.	.	.	.	.	.	.	0.0				35.6	74	-12	12	8	9	10
		Rusel-Forsthaus	778	2.5	1.6	0.9	2.9	0.1	.	.	.	.	2.5	51.2	1.8	11.7	3.4	0.2	0.1	3.8	.	.	.	.	.	.	.	.	.	0.9				83.7	89	-10	14	9	13	28
		~~Zechenhaus a. Silber-~~ [berg]	~~758~~	1.8	0.8	2.1	6.6	0.0	.	.	.	.	2.3	19.8	2.5	7.0	1.4	0.4	.	0.4	.	.	.	.	.	0.2	.	.	.	0.2				45.3	74	-16	12	8	11	28
		Gotteszell	568	1.5	0.6	1.1	1.3	.	.	.	.	.	1.1	43.1	1.4	6.1	1.3	.	.	4.1	.	.	.	.	.	.	.	.	.	.				61.6	100	0	10	9	8	28
		Ödwies	1029	2.6	3.4	10.4	3.6	.	.	.	.	.	1.1	37.5	2.4	18.5	3.8	1.2	0.4	8.9	.	.	.	.	.	.	.	.	.	0.2				94.0	94	-7	13	11	13	28
		Oberried	580	1.7	0.8	1.5	5.2	.	.	.	.	.	2.0	20.2	2.7	6.0	2.1	1.3	.	4.1	.	.	.	0.0	.	.	.	.	.	0.3				44.3	66	-23	12	10	11	28
		Viechtach	432	0.5	0.6	0.5	3.2	.	.	.	.	.	.	17.0		(12.0)			.	(4.0)	.	.	.	.	.	.	.	.	.	0.2				38.0	86	-6	11	7	9	14

* Bodenmais 680

1938 **Tägliche Niederschlagshöhen in Millimetern, gemessen um 7 Uhr morgens** Februar

Flußgebiet		Ort	See-höhe m	1	2	3	4	5	6	7	8	9	10	11	12	13	14	15	16	17	18	19	20	21	22	23	24	25	26	27	28	29	30	31	Monatssumme mm	% d. Norm.	Abweichung v. d. Norm.	Zahl der Tage mit Niederschl. ≥0.1	≥1.0	✳ ≥0.1	☒
Regen		Höllenstein	400	0.5	0.3	0.7	6.5	0.5	·	·	·	·	0.2	14.1	1.2	4.1	2.3	1.6	·	4.6	·	·	·	·	·	0.0	·	·	·	·	·				36.6	96	- 1	12	7	10	18
	Mündung bis Schwarzer Regen	Kleiner Arbersee	920	2.1	2.5	4.5	5.1	·	·	·	·	·	0.0	32.0	4.8	13.0	3.1	2.0	·	1.7	·	·	·	·	·	0.0	0.0	·	·	·	0.0				67.8	73	- 25	10	10	10	28
		Osserschutzhaus	1285	2.5	·	5.2	5.4	·	·	·	·	·	3.2	14.3	7.2	(5.0)	(4.0)	(5.0)	·	(2.0)	·	·	·	·	·	·	·	·	·	·	·				54.5			10	10	10	28
		Lam	575	3.2	2.7	1.8	6.0	·	·	·	·	·	0.7	16.7	5.2	4.2	3.7	4.1	·	1.4	·	·	·	·	·	·	·	·	·	·	0.7				50.4	100	0	12	10	11	20
		Hohenbogen	903	(2.0)	1.2	1.2	1.0	·	·	·	·	·	1.2	14.2	11.3	4.2	2.0	16.2	·	1.2	·	·	·	·	·	·	·	·	·	·	2.0				57.7	107	+ 4	12	12	11	28
		Kötzting	408	0.9	0.5	0.8	2.8	0.2	·	·	·	·	0.6	12.5	1.0	4.8	2.3	1.1	·	1.7	·	·	·	·	·	·	·	·	·	·	0.0				29.8	67	- 14	12	7	8	12
		Furth i. W.	400	1.7	0.9	0.0	·	·	0.0	·	0.3	·	·	14.0	0.4	4.6	2.8	1.9	0.1	(3.0)	·	·	·	·	·	·	·	·	·	·	0.1				35.8	100	0	11	7	9	7
		Cham	400	0.6	0.1	0.0	0.4	·	·	·	·	·	0.3	7.0	0.3	4.3	3.1	0.5	·	3.2	·	·	·	·	·	·	·	·	·	·	·				19.8	62	- 12	10	4	6	7
		Traitsching	418	0.9	0.2	0.6	0.4	·	·	·	·	·	0.1	10.2	0.6	6.2	2.1	1.4	·	14.9	·	·	·	·	·	·	·	·	·	·	0.0				37.6	96	- 1	11	5	9	17
		Roding	370	0.2	0.0	0.6	0.9	0.0	·	·	·	·	1.0	10.4	0.5	7.4	2.7	0.8	·	4.5	·	·	·	·	·	·	·	·	·	·	·				29.0	83	- 6	10	5	6	10
		Falkenstein i. O.	560	1.1	0.3	1.0	1.6	·	·	·	·	·	1.1	16.0	1.3	9.2	4.2	1.6	·	6.5	·	·	·	·	·	0.1	·	·	·	·	0.2				44.2	110	+ 4	13	10	11	28
		Bruck bei Nittenau	368	0.2	0.9	·	0.3	0.1	·	·	·	·	1.2	10.6	0.3	8.2	3.0	0.1	·	3.8	·	·	·	·	·	·	·	·	·	·	·				28.7	90	- 3	11	5	7	9
		Regenstauf	339	0.2	0.0	0.0	0.0	0.0	·	·	·	·	1.1	14.7	0.5	9.7	1.9	0.2	2.8	3.2	·	·	·	·	·	0.0	·	·	·	·	0.0				34.3	104	+ 1	9	6	8	7
Isar bis Regen	Donau	Regensburg	344	0.4	0.6	·	0.6	·	0.3	0.1	·	·	0.2	10.4	0.5	7.9	1.8	0.5	·	5.0	·	·	·	·	·	·	·	·	·	·	0.1				28.4	91	- 3	13	4	6	13
		Altenthann	490	0.1	0.2	4.1	1.8	0.1	·	·	·	·	·	13.5	2.9	11.2	7.2	5.1	0.2	2.9	·	·	·	·	·	·	·	·	·	·	0.1				49.4			13	8	9	10
		Wörth a. D.	340	0.6	0.0	·	2.7	·	·	·	·	·	1.2	5.2	4.2	6.1	1.2	1.7	·	0.9	·	·	·	·	·	·	·	·	·	·	0.2				24.0	65	- 13	10	7	5	10
		Ludmannsdorf	470	·	1.1	0.3	0.5	0.1	·	0.2	·	·	·	8.7	0.3	2.3	0.3	0.2	·	2.9	·	·	·	·	·	·	·	·	·	·	0.1				23.0	72	- 9	12	4	9	11
		Eggmühl	365	·	0.5	0.2	0.7	·	·	·	·	·	1.2	6.0	0.1	6.3	0.1	0.2	·	5.4	·	·	·	·	·	·	·	·	·	·	·				20.7	55	- 17	10	4	9	11
		Ergoldsbach	417	·	0.7	0.2	1.1	0.2	0.0	0.0	0.0	·	·	10.5	2.2	3.8	0.5	0.1	·	4.7	·	·	·	·	·	0.1	·	·	·	·	0.1				30.2	89	- 4	12	5	10	9
		Straubing	329	1.2	0.9	0.7	2.2	0.4	·	·	·	·	·	5.2	2.1	8.2	0.3	·	·	6.9	·	·	·	·	·	0.1	·	·	·	·	·				28.2	71	- 12	11	6	6	15
		Puchhausen	370	·	0.5	1.5	1.1	2.3	·	·	·	·	·	8.5	0.2	3.5	0.2	0.5	·	3.9	·	·	·	·	·	·	·	·	·	·	0.0				22.2			10	6	7	8
		Stallwang	351	1.6	0.2	1.6	0.2	0.2	·	·	·	·	·	15.9	0.1	8.0	0.8	0.8	·	5.8	·	·	·	·	·	·	·	·	·	·	·				35.2	84	- 7	11	5	7	9
		Steinach	350	2.0	1.2	·	4.6	·	·	·	·	·	·	8.7	1.3	7.9	1.1	·	·	6.1	·	·	·	·	·	0.8	·	·	·	·	0.1				33.8	77	- 10	10	9	7	16
		Englmar	881	3.4	1.2	0.8	4.2	0.0	·	·	·	·	0.0	27.9	3.2	12.8	3.8	1.8	0.0	6.8	·	·	·	·	·	0.0	·	·	·	·	0.0				65.9	108	+ 5	10	9	10	28
		Pfelling	320	1.9	0.7	1.2	4.5	·	0.3	·	·	·	0.2	7.2	0.4	7.2	1.7	·	·	5.5	·	·	·	·	·	0.1	·	·	·	·	0.0				30.9	77	- 9	12	7	7	9
		Metten	328	2.8	0.8	2.3	3.8	0.3	·	·	·	·	0.1	13.8	1.4	5.8	1.5	0.2	·	2.5	·	·	·	·	·	0.2	·	·	·	·	0.1				35.6	62	- 21	14	8	11	10
		Deggendorf	320	2.4	0.7	1.8	3.5	·	·	0.1	·	·	0.1	13.4	2.3	5.9	2.3	·	·	(3.0)	·	·	·	·	·	·	·	·	·	·	0.4				35.9	67	- 18	12	8	6	10
Isar	Loisach bis Quelle	Mittenwald	918	·	1.8	2.5	·	·	·	·	·	·	0.0	14.7	17.7	4.6	3.5	1.8	·	·	·	·	·	·	·	·	·	·	·	·	0.5				47.1	83	- 10	8	7	7	28
		Vereinsalpe	1406	·	6.7	2.6	·	·	·	·	·	·	0.0	16.5	22.6	10.0	8.3	0.0	·	·	·	·	·	·	·	·	·	·	·	·	·				66.7			6	6	6	25
		Vorderriß	783	·	6.3	1.8	·	·	·	·	·	·	1.2	23.1	14.3	7.7	4.0	1.0	·	·	·	·	·	·	·	·	·	·	·	·	·				59.4	81	- 14	8	8	6	28
		Fall a. d. Isar	741	·	3.4	5.8	·	·	·	·	·	·	1.5	27.6	16.3	12.4	3.2	0.9	·	·	·	·	·	·	·	·	·	·	·	·	·				71.0	86	- 12	8	7	8	28
		Obernach	830	·	2.4	2.5	0.2	0.4	·	·	·	·	0.2	20.2	16.4	8.2	3.4	2.4	·	0.1	0.2	0.1	·	0.1	0.1	·	0.1	·	·	·	·				57.0			16	7	10	28
		Herzogstandhaus	1575	·	6.5	5.2	·	·	·	·	·	·	0.0	28.4	19.0	11.3	1.2	0.0	·	·	·	·	·	·	·	·	·	·	·	·	0.2				71.8	38	- 10	7	6	7	28
		Urfeld	844	·	4.4	1.5	0.8	·	·	·	·	·	0.3	23.7	10.5	0.5	10.4	2.6	·	·	·	·	·	·	·	·	·	·	·	·	0.8				55.5	64	- 31	10	6	10	28
		Jachenau	791	·	3.4	0.0	·	·	·	·	·	·	0.0	28.9	5.6	2.2	(4.0)	0.3	·	·	·	·	·	·	·	·	·	·	·	·	0.0				44.4	58	- 33	6	5	6	28
		Lenggries	682	·	2.8	1.2	·	0.4	·	·	0.2	·	0.9	21.1	10.3	11.3	4.1	1.0	·	0.2	·	0.2	·	0.1	·	·	·	·	·	·	0.9				54.7	68	- 26	14	7	14	28
		Marienstein	800	·	2.8	2.9	1.5	·	·	·	·	·	0.6	19.5	10.5	15.1	8.5	5.0	·	·	·	·	·	·	·	·	·	·	·	·	1.5				67.9	86	- 11	10	9	10	28
		Bad-Tölz (Realschul.)	690	0.1	2.4	1.9	1.5	·	·	·	·	·	0.0	16.2	10.0	12.2	4.2	4.0	·	·	·	·	·	·	·	·	·	·	·	·	1.4				53.9	84	- 10	10	9	9	28
	Loisach	Griesen	822	0.3	3.9	3.0	·	·	·	·	·	·	1.3	25.3	18.6	7.5	3.5	1.3	·	·	·	·	·	0.0	·	·	·	·	·	·	·				64.7	80	- 16	9	8	9	28
		~~Untergrainau~~ ×	~~747~~	0.0	5.0	0.0	·	·	·	·	·	·	0.0	15.0	27.0	5.0	3.8	0.0	·	·	·	·	·	·	·	·	·	·	·	·	0.0				55.8	93	- 1	5	5	5	28
		Zugspitze	2962	11.1	10.1	13.6	1.9	·	·	·	·	·	7.1	33.1	23.0	34.7	3.9	1.6	·	·	·	·	0.0	·	·	·	·	·	·	·	0.7				140.7	126	+ 29	11	10	11	28
		Raintalerhof	964	0.0	5.1	1.6	0.0	·	·	·	·	·	2.5	23.3	14.1	9.1	3.6	1.3	·	·	·	·	·	·	·	·	·	·	·	·	0.0				60.6	92	- 5	8	8	8	28
		Kaltenbrunn	861																																						
		Partenkirchen (Gymn.)	717	·	1.4	3.2	·	·	·	·	·	·	0.0	14.2	14.8	9.4	4.4	2.4	·	·	·	·	·	·	·	·	·	·	·	·	·				49.8	91	- 5	7	7	7	28
		Oberau	655	·	0.9	2.6	·	·	·	·	·	·	0.1	18.4	9.6	6.8	5.9	2.1	·	·	·	·	·	·	·	·	·	·	·	·	0.1				46.5	85	- 8	9	6	7	28
		Eschenlohe	639	·	4.5	0.9	·	·	·	·	·	·	0.2	22.3	12.5	4.8	7.9	3.2	·	·	·	·	·	·	·	·	·	·	·	·	0.1				56.4	119	+ 8	9	6	8	28
		Murnau	696	·	1.0	1.3	0.0	0.2	·	·	·	·	0.2	19.9	4.8	3.1	5.3	0.1	·	·	·	·	·	·	·	·	·	·	·	·	0.0				35.9	71	- 15	9	6	8	24

× Grainau 760

1938 **Tägliche Niederschlagshöhen in Millimetern, gemessen um 7 Uhr morgens** Februar

Flußgebiet		Ort	Seehöhe m	1	2	3	4	5	6	7	8	9	10	11	12	13	14	15	16	17	18	19	20	21	22	23	24	25	26	27	28	29	30	31	Monatssumme mm	% d. Norm.	Abweichung v. d. Norm	Zahl der Tage mit Niederschl. ≥0.1	≥1.0	Schnee ≥0.1	Gewitter
Isar	Loisach	Kochel	605	·	2.2	1.8	0.1	·	·	·	·	·	0.2	15.7	8.1	1.3	5.2	0.8	·	·	·	·	·	·	·	·	·	·	·	0.6				36.0	67	-18	10	6	8	24
		Sindelsdorf	601	·	1.9	0.3	0.2	·	·	·	·	·	0.2	9.4	4.3	3.7	3.6	0.2	·	·	·	·	·	·	·	·	·	·	·	0.4				24.2	55	-20	10	5	8	25
		Blomberghaus	1250	0.1	3.1	0.7	1.6	·	·	·	·	·	0.2	16.2	8.3	8.4	4.5	(2.0)	0.2	·	·	·	·	·	·	·	·	·	·	1.7				47.0	72	-18	12	8	11	28
		Königsdorf	626	·	1.8	0.3	1.8	·	·	·	·	·	0.4	16.2	4.4	7.4	1.8	1.9	·	·	·	·	·	·	·	·	·	·	·	0.7				36.7	72	-14	10	7	9	16
		Wolfratshausen	577	·	2.4	0.4	1.8	·	·	·	·	·	0.4	12.8	6.4	8.4	1.9	3.8	·	·	·	·	·	·	·	·	·	·	·	1.6				39.9	95	- 2	10	8	8	24
	Amper bis Loisach	Hohenschäftlarn	670	·	0.8	0.2	0.4	0.1	·	·	·	·	0.1	7.6	2.0	2.4	1.4	4.3	·	·	·	·	·	·	·	·	·	·	·	0.4				19.7	46	-23	11	5	6	15
		München-Sternwarte	529	·	1.4	4.5	1.5	0.1	·	0.1	·	0.1	0.5	13.3	0.8	4.3	2.4	1.4	0.1	0.9	0.1	·	·	·	·	·	·	·	·	0.2				28.7	78	- 8	16	7	8	18
		Otterfing	669	·	2.3		1.8	·	·	·	·	·	·	9.3	3.1	5.3	2.0	2.0	·	·	·	·	·	·	·	·	·	·	·	0.5				26.3	52	-25	9	8	8	23
		Sauerlach	620	·	1.2	0.4	1.3	·	0.6	·	·	·	0.3	7.9	1.6	3.2	2.1	5.4	0.2	0.1	·	·	·	·	·	·	·	·	·	0.4				24.7	49	-25	13	7	8	20
		Eglfing	537	·	0.9	1.8	1.7	·	·	·	·	·	0.2	13.8	2.3	5.6	0.9	2.8	·	1.0	·	·	·	·	·	·	·	·	·	0.0				31.0	82	- 7	10	7	8	13
		Welhenstephan (T. H.)	497	·	0.4	0.1	1.0	·	·	·	·	·	0.3	8.2	0.4	0.7	3.9	·	·	2.5	·	·	·	·	·	0.0	·	·	·	0.0				17.5	52	-16	9	4	5	9
		Finsing	495	·	0.1	0.4	0.9	·	·	·	·	·	0.0	4.9	0.4	2.8	0.6	0.2	·	0.2	0.1	·	·	·	·	·	·	·	·	0.1				10.7	35	-20	11	2	8	10
	Ammer	Linderhof	937	·	10.0	4.5	1.3	·	·	·	·	·	1.0	21.2	31.3	22.0	12.9	6.7	·	·	·	·	·	·	·	·	·	·	·	·				110.9	131	+26	9	9	8	28
		Kloster Ettal	878	0.0	1.8	2.7	0.8	·	·	·	·	·	0.8	20.0	15.2	17.0	6.5	2.0	0.1	·	·	·	·	·	·	·	·	·	·	0.1				67.0	96	- 3	11	7	10	28
		Unterammergau	830	·	0.4	1.8	0.6	·	·	·	·	·	0.9	13.0	5.8	4.5	3.5	6.8	·	·	·	·	·	·	·	·	·	·	·	0.5				37.8			10	6	10	28
		Böbing	744	·	0.0	1.9	·	·	·	·	·	·	0.9	22.0	6.5	5.1	2.4	1.1	·	·	·	·	·	·	·	·	·	·	·	0.1				40.9	84	- 8	9	6	8	17
		Hohenpeissenberg	994	·	1.3	4.5	0.8	0.0	·	·	0.0	·	0.5	16.0	8.0	18.6	1.7	4.7	·	·	·	·	·	·	·	·	·	·	·	0.0				56.1	140	+16	9	7	9	25
		Weilheim	566	·	0.9	0.7	1.5	·	·	·	·	·	0.4	16.6	3.2	3.1	0.6	0.2	·	·	·	·	·	·	·	·	·	·	·	0.1				27.3	83	- 6	10	4	9	18
		Zellsee	600	·	2.5	1.0	1.5	·	·	·	·	·	0.0	12.5	3.5	5.7	1.5	0.3	·	·	·	·	·	·	·	·	·	·	·	0.0				28.5	77	- 8	8	7	8	20
		Diessen	630	·	2.9	0.0	0.2	·	·	·	·	·	0.0	12.0	2.2	4.3	3.1	0.9	·	·	·	·	·	·	·	·	·	·	·	0.0				25.6	76	- 8	7	5	7	13
	Amper	Seefeld	565	·	1.7	0.0	0.0	·	·	·	·	·	·	10.1	1.2	3.7	4.2	2.1	·	·	·	·	·	·	·	·	·	·	·	0.1				23.1	66	-12	7	6	6	18
		St. Ottilien	590	·	1.3	0.1	·	·	·	·	·	·	·	6.8	2.8	3.7	1.5	0.2	·	·	·	·	·	·	·	·	·	·	·	0.7				17.1	46	-20	8	5	7	13
		Achselschwang	587	·	3.0	0.0	0.7	0.3	·	·	·	·	0.1	16.7	3.5	4.6	2.2	1.1	·	·	0.3	·	·	·	·	·	·	·	·	0.2				32.7	82	- 7	11	6	8	19
		Fürstenfeldbruck	522	0.0	0.8	0.7	·	·	·	·	·	·	0.0	4.4	1.9	2.4	1.5	0.3	·	·	·	·	·	·	·	·	·	·	·	0.0				12.0	31	-27	7	4	7	9
		Haspelmoor	529	·	1.2	1.1	·	·	·	·	·	·	·	7.9	0.5	2.5	1.6	0.6	·	·	0.0	·	·	·	·	·	·	·	·	0.2				15.6			8	5	7	14
		Seeshaupt	597	·	0.9	0.0	0.3	·	·	·	·	·	0.3	5.4	3.8	3.1	1.4	0.4	·	·	·	·	·	·	·	·	·	·	·	0.7				16.3	40	-25	9	4	5	14
		Münsing	666	0.0	1.3	0.0	0.9	·	·	·	·	·	0.0	6.4	4.5	4.5	1.9	3.4	·	·	·	·	·	·	·	·	·	·	·	0.0				22.9	53	-20	7	6	7	21
		Traubing	670	0.1	2.0	0.0	0.5	0.3	·	·	·	·	0.3	10.5	6.5	8.5	2.3	0.5	·	0.1	0.3	·	·	·	·	·	·	·	·	0.3				32.2	83	- 7	13	5	8	20
		Pasing	526	0.1	2.8	2.2	1.3	·	·	0.4	·	·	·	10.2	1.2	6.7	2.7	1.2	·	0.5	·	·	·	·	·	·	·	·	·	·				29.3	79	- 8	11	8	7	15
		Dachau	477	·	0.7	2.6	1.5	·	·	·	·	·	·	12.5	1.2	8.3	1.3	0.4	·	1.3	·	·	·	·	·	·	·	·	·	0.0				29.8	85	- 5	9	7	7	11
		München-Oberwiesenfeld	507	0.0	1.3	1.9	1.1	·	·	·	·	·	0.4	8.2	1.5	4.9	1.2	0.6	0.0	0.7	0.0	·	·	·	·	·	·	·	·	0.1				21.9	64	-12	11	7	7	10
		Erdweg	475	·	0.8	1.2	·	·	·	·	·	·	·	10.8	1.0	2.5	·	·	·	0.9	·	·	·	·	·	·	·	·	·	0.0				17.0	57	-13	6	4	5	9
		Nandlstadt	464	·	0.3	·	0.9	0.1	·	·	·	·	0.9	11.6	1.8	10.6	·	·	·	2.4	·	·	·	·	·	·	·	·	·	0.4				29.0	83	- 6	9	4	4	4
	Mdg. bis Amper	Erding	460	·	0.1	0.1	0.5	0.1	·	·	0.2	·	·	8.2	0.5	4.5	0.8	0.1	·	1.6	·	·	·	·	·	·	·	·	·	0.2				16.9	56	-13	12	3	7	11
		Moosburg	410	·	0.4	0.3	0.1	0.2	·	·	·	·	·	3.2	2.8	5.8	0.2	·	·	2.6	·	·	·	·	·	·	0.1	0.0	·	0.1				20.8	67	-10	11	4	7	10
		Landshut (Bauamt)	398	0.2	0.6	0.9	0.5	0.3	·	·	·	·	·	7.6	0.4	5.2	0.2	0.0	·	3.6	·	·	·	·	·	0.0	0.0	·	·	0.3				19.8	58	-14	11	3	4	8
		Dingolfing	360	0.2	0.3	3.4	0.9	0.3	·	·	·	·	·	10.0	0.5	8.2	0.4	0.3	·	4.0	·	·	·	·	·	·	·	·	·	·				28.5	92	- 2	11	4	6	7
		Landau a. Isar	339	0.9	0.3	0.5	1.6	0.3	·	·	·	·	·	7.3	0.7	6.2	0.3	0.1	·	4.1	·	·	·	·	·	·	0.1	·	·	·	0.2				22.6	69	-10	13	4	5	6
Isar bis Inn	Vils bis Isar	Rohrstetten	450	3.0	0.5	2.2	2.1	·	·	·	·	·	·	33.2	1.2	6.0	1.0	0.2	·	0.0	·	·	·	·	·	0.0	·	·	·	0.0				49.4	67	-25	9	7	8	21
		Osterhofen	310	2.4	0.9	2.6	2.2	0.3	·	0.1	·	·	·	3.0	0.1	3.5	0.9	·	·	3.7	·	·	·	·	·	0.4	·	·	·	·				20.1	46	-24	12	6	6	6
		Schöllnach	370	3.0	1.0	0.6	3.1	·	·	·	·	·	·	20.6	1.4	5.1	1.1	·	·	1.4	·	·	·	·	·	·	·	·	·	·				37.3	69	-17	9	8	6	10
	Vils	Ratzing b. Taufkirch.	464	·	0.7	0.0	1.7	0.3	·	·	·	·	0.5	9.5	0.2	2.8	0.6	0.1	·	2.7	·	·	·	·	·	·	·	·	·	0.2				19.3	52	-18	11	4	5	15
		Vilsbiburg [a. V.]	449	·	0.7	·	0.0	3.2	·	·	·	·	1.3	7.2	0.8	7.3	0.4	0.6	·	3.8	·	·	·	·	·	·	0.1	·	·	·	0.0				25.4	69	-12	10	5	9	10
		Oberhausen	400	·	·	1.3	0.7	·	·	·	·	·	·	12.7	0.6	6.2	0.4	0.1	·	1.9	·	·	·	·	·	0.2	·	·	·	0.3				24.4	69	-12	10	4	8	10
		Schönau i. Ndb.	435	0.4	1.1	1.2	1.9	1.2	·	·	·	·	·	9.0	1.0	6.0	11.0	1.3	·	2.8	·	·	·	·	·	·	·	·	·	0.8				37.7	102	+1	12	10	7	12
		Haidenburg	350	·	2.2	2.0	0.6	·	·	·	·	·	0.2	3.6	4.0	3.4	0.0	·	·	2.4	·	·	·	·	·	0.3	·	·	·	0.0				18.7	47	-21	9	6	5	10
		Schweicklberg	378	2.0	0.8	3.4	1.6	·	·	·	·	·	·	7.4	4.5	3.3	2.9	0.9	·	1.8	·	·	·	·	·	1.3	·	·	·	0.2				27.1	59	-19	12	9	10	6

1938 **Tägliche Niederschlagshöhen in Millimetern, gemessen um 7 Uhr morgens** Februar

Flußgebiet		Ort	Seehöhe m	1	2	3	4	5	6	7	8	9	10	11	12	13	14	15	16	17	18	19	20	21	22	23	24	25	26	27	28	29	30	31	Monatssumme mm	Monatssumme % d. Norm.	Abweichung v. d. Norm.	Zahl der Tage mit Niederschl. ≥0.1	Zahl der Tage mit Niederschl. ≥1.0	Zahl der Tage mit ≥0.1	Zahl der Tage mit ☒
Inn bis Isar	Ilz b. Vils	Ortenburg	348	1.2	0.6	2.4	1.1	0.4	.	.	.	.	0.5	2.7	2.1	3.4	1.2	0.8	.	1.8	.	.	.	.	.	0.4	.	.	.	.	.				18.6	47	-21	13	8	7	6
		Ruderting	440	1.4	1.0	2.0	2.0	.	.	.	.	.	.	19.9	3.1	3.8	0.8	.	.	0.5	.	.	.	.	.	.	.	.	.	.				34.5	69	-15	9	7	8	6
		Passau-Kachlet	305	1.4	0.5	2.2	1.0	0.1	0.1	.	.	0.0	0.2	9.3	0.9	2.8	0.2	0.1	.	0.1	.	.	.	.	.	0.1	0.0	.	0.0	.	.				19.0	35	-35	14	5	10	7
	Ilz	Diensthütte bei Bachelsee	875	3.2	1.8	5.4	2.1	.	.	.	.	.	0.8	42.2	7.0	11.3	3.8	4.3	.	0.7	.	.	.	.	.	0.3	.	.	.	.	0.4				83.3	69	-37	13	9	11	28
		Kirchdorf	690	1.2	0.8	2.1	1.9	.	.	.	.	.	0.0	18.8	3.5	8.2	0.2	1.3	.	0.8	.	.	.	.	.	.	.	.	.	.	.				38.8	75	-13	10	7	9	28
		Klingenbrunn	820	1.9	1.1	2.0	1.9	.	.	.	.	.	2.9	25.0	5.5	8.2	1.6	0.0	.	1.5	.	.	.	.	.	0.0	0.0	.	.	.	0.2				51.8	90	- 6	11	10	8	28
		Schönberg	564	1.6	1.5	2.1	1.5	.	.	.	.	.	0.5	55.6	5.5	15.5	3.5	.	.	1.0	.	.	.	.	.	.	.	.	.	.	.				88.3	173	+37	10	9	9	28
		Waldhäuser	1000																																					
		St. Oswald	830	1.9	1.4	3.4	1.7	0.1	.	.	.	.	0.8	29.4	6.4	10.1	2.4	0.9	.	1.0	.	.	.	.	.	.	.	.	.	.	.				59.5	78	-17	12	9	11	28
		Finsterau (Post)	1000	2.8	0.0	3.4	0.6	.	.	.	.	.	1.0	43.0	3.3	8.5	1.5	0.8	0.2	1.8	.	.	.	.	.	.	.	.	.	.	.				66.9	75	-22	11	8	10	28
		Linden	670	2.4	2.1	2.8	5.0	.	.	.	.	.	1.3	33.4	2.0	8.4	1.7	4.9	1.0	6.9	.	.	.	.	0.0	.	.	.	.	.	.				71.9	112	+ 8	12	12	12	28
		Mauth	820	2.7	1.3	(2.0)	(3.0)	.	.	.	.	.	3.2	29.5	2.3	3.1	0.6	1.2	.	(2.0)	.	.	.	.	.	.	.	.	.	.	.				50.9	72	-20	11	10	11	28
		Duschlberg	900	2.5	1.5	2.8	1.8	.	.	.	.	.	0.7	33.1	3.5	10.6	1.7	5.3	.	3.7	.	.	.	.	.	.	.	.	.	.	0.1				67.3	90	-18	12	10	10	28
		Röhrnbach	430	2.1	1.2	1.6	1.3	0.6	0.5	.	.	.	0.2	42.1	0.3	3.0	0.3	0.1	..	0.7	.	.	.	.	.	0.2	.	.	.	.	0.3				54.5	96	- 2	15	6	12	18
		Kringell	460	(3.0)	(1.0)	0.4	.	.	.	.	.	.	.	21.1	3.2	3.4	0.0	.	.	.	.	.	.	.	.	.	.	.	.	.	.				31.1	60	-21	6	5	5	10
		Roitham	500	2.4	0.5	1.6	1.3	0.3	0.3	0.1	.	.	0.2	29.3	1.5	4.7	0.4	0.0	.	.	.	.	.	.	.	0.0	.	.	.	.	.				42.6	69	-19	12	6	8	18
Inn	Inn	Schwarzenkopfhütte	1340	4.5	4.7	4.5	4.4	.	.	.	.	.	0.0	37.2	17.2	19.0	9.0	0.0	.	0.0	.	.	.	.	.	.	.	.	.	.				100.5			8	8	8	28
		Valepp	885	0.3	4.1	3.6	2.8	.	.	.	.	.	0.3	35.1	13.3	15.9	5.7	3.3	.	.	.	.	.	.	.	.	.	.	.	.	0.2				84.6	86	-14	11	8	10	28
		Brünnsteinhaus	1360	0.5	5.4	4.2	2.6	0.0	.	.	.	.	0.2	25.5	17.7	22.4	13.9	11.8	.	.	.	.	.	.	.	.	.	.	.	.	0.0				104.2			10	8	10	28
		Niederaudorf	485	.	0.9	2.9	0.7	.	0.1	0.3	0.1	.	0.2	14.0	1.8	9.3	7.0	0.3	.	0.0	0.2	0.1	.	.	.	.	.	.	.	.	.				38.0	60	-26	14	5	14	28
		Törwang	700	.	2.6	0.6	0.3	.	.	.	.	.	0.1	11.2	4.8	3.3	8.3	3.5	.	.	.	.	.	.	.	.	.	.	.	.	0.3				35.0	49	-37	10	6	8	25
		Degerndorf	470	.	2.1	.	0.3	.	.	.	.	.	0.2	14.2	0.7	0.2	7.3	1.0	.	.	.	.	.	.	.	.	.	.	.	.	0.1				26.1	45	-32	9	4	7	21
		Endorf	529																																					
	Mangfall	Stuben	874	.	4.2	3.6	1.6	.	.	.	.	.	.	29.0	21.6	14.4	4.4	8.6	.	.	.	.	.	.	.	.	.	.	.	.	0.3				87.7	87	-13	9	8	8	28
		Dorf Kreuth	790	.	3.6	0.3	0.2	.	.	.	.	.	.	36.1	14.4	16.1	5.6	3.6	.	.	.	.	.	.	.	.	.	.	.	.	0.4				80.3	77	-24	9	6	8	28
		Bauer in der Au	905	.	3.3	1.9	1.4	0.0	.	.	.	.	0.0	21.2	16.6	17.1	11.2	4.2	.	.	.	.	.	.	.	.	.	.	.	.	0.0				76.9	67	-37	8	8	7	28
		Tegernsee	727	.	1.8	0.5	.	.	.	.	.	.	0.0	21.3	5.7	15.4	6.2	6.1	.	.	.	.	.	.	.	.	.	.	.	.	0.0				57.0	75	-19	7	6	7	28
		Reisach	637	.	4.8	1.0	0.8	0.3	.	0.1	.	0.0	1.0	18.9	5.8	13.7	5.2	4.1	.	0.0	0.0	.	.	0.0	.	.	.	.	.	.	0.7				56.4	83	-12	12	8	10	28
		Miesbach	760	.	3.2	0.5	0.0	0.8	.	.	.	.	0.8	9.6	3.0	6.9	4.6	2.2	.	.	.	.	.	.	.	.	.	.	.	.	0.2				31.8	51	-31	10	6	8	28
		Taubenberg	880	.	4.5	1.2	0.4	.	.	.	.	.	0.6	12.2	3.5	11.8	4.5	3.7	.	.	.	.	.	.	.	.	.	.	.	.	0.5				42.9	67	-21	10	7	9	28
		Neuhelfendorf	629																																					
		Bäckeralpe	850	0.4	2.0	3.1	1.2	.	.	.	.	.	0.3	33.5	10.8	12.4	6.4	3.5	.	0.5	.	.	.	.	.	0.2	.	.	.	.	.				74.3	81	-18	12	8	12	28
		Bayrischzell	800	0.0	2.1	1.8	3.6	2.1	.	.	.	.	1.3	19.1	14.6	9.7	6.9	12.2	.	0.8	.	.	.	.	.	.	.	.	.	.	.				74.2	92	- 7	11	10	11	28
		Wendelsteinhaus	1728	4.9	6.3	19.4	0.0	.	.	.	.	.	10.9	32.6	36.2	28.7	22.7	26.2	.	.	.	.	.	.	.	0.0	.	.	.	.	0.4				188.9	85	-33	10	9	10	28
		Neuhaus b. Schliersee	792	0.2	1.9	2.3	1.0	0.1	.	.	.	.	0.0	26.9	7.8	14.4	26.4	9.5	.	0.0	.	.	.	.	.	.	.	.	.	.	.				90.5	99	- 1	10	8	10	28
		Sandbichl-Winkl	782	.	2.0	1.7	1.5	.	.	.	.	.	0.0	19.1	3.2	12.6	6.8	8.0	.	0.2	.	.	.	.	.	.	.	.	.	.	0.0				55.1	66	-28	9	8	9	28
		Groß Seeham	652	.	4.3	1.0	0.7	0.6	.	.	.	.	0.8	10.9	3.6	6.2	0.3	4.8	.	.	.	.	.	.	.	.	.	.	.	.	0.2				33.4	62	-21	11	6	9	28
		Irschenberg	733	.	4.3	0.5	1.0	0.6	.	.	.	.	.	14.5	3.5	8.8	3.5	3.8	.	.	.	.	.	.	.	.	.	.	.	.	.				40.5	83	- 8	9	7	6	27
		Rosenheim	446	.	3.5	.	0.1	0.2	.	.	.	.	0.2	9.6	2.1	4.0	3.7	1.0	.	0.2	.	.	.	.	.	.	.	.	.	.	.				24.6	59	-17	10	6	9	12
	Alz bis Mangfall	Ebersberg	528	.	10.3	1.1	0.2	.	.	.	.	.	.	10.4	2.6	3.6	1.4	1.8	.	1.3	.	.	.	.	.	.	.	.	.	.	0.4				33.1	81	- 8	10	8	9	18
		Ostermünchen	505	0.3	1.5	1.7	.	.	.	.	.	.	0.1	7.5	1.2	4.9	1.7	1.8	.	0.0	.	.	.	.	.	.	.	.	.	.	0.0				20.7			9	7	8	15
		Attl	475	.	2.4	1.5	0.3	.	.	.	.	.	.	14.2	0.7	7.1	0.2	1.2	.	1.4	.	.	.	.	.	.	.	.	.	.	0.3				29.3	75	-10	10	6	6	20
		Haag i. Obb.	564	.	2.1	3.0	1.2	0.3	.	.	.	.	.	9.9	2.7	9.0	1.5	2.4	.	1.6	.	.	.	.	.	.	.	.	.	.	0.0				33.7	75	-11	10	9	10	23
		Schnaitsee	600	.	0.6	3.9	1.8	.	.	.	.	.	2.4	5.1	2.4	7.2	3.2	2.7	.	3.2	.	.	.	.	.	.	.	.	.	.	.				31.9	54	-27	10	9	8	12
		Mühldorf	382	.	0.2	1.0	2.5	0.4	.	.	.	.	0.7	9.5	0.6	6.4	0.6	0.1	.	2.3	.	.	.	.	.	.	.	.	.	.	.				24.3	68	-12	11	5	10	10
		Isen	500	.	0.8	0.9	1.7	.	.	.	.	.	.	10.5	3.2	10.0	0.4	1.7	.	1.5	.	.	.	.	.	.	.	.	.	.	.				30.7	79	- 8	9	6	9	15
		Dorfen	460	.	0.5	0.5	2.0	0.1	.	.	.	.	0.2	10.4	2.4	11.8	0.4	0.5	.	1.5	.	.	.	.	.	.	.	.	.	.	0.0				30.3	70	-13	11	5	10	16

1938 **Tägliche Niederschlagshöhen in Millimetern, gemessen um 7 Uhr morgens** Februar

Fluß-gebiet		Ort	See-höhe m	1	2	3	4	5	6	7	8	9	10	11	12	13	14	15	16	17	18	19	20	21	22	23	24	25	26	27	28	29	30	31	Monatssumme mm	% d. Norm.	Abweichung v. d. Norm.	Zahl der Tage mit Niederschl. ≥0.1	≥1.0	Schnee ≥0.1	Gewitter
Inn	Alz	Seegatterl	715	·	2.2	5.2	4.2	·	·	·	·	·	0.6	32.6	17.5	13.6	7.5	2.7	·	0.3	·	·	·	·	·	·	·	·	·	0.0				88.4			10	6	10	28
		Reit i. W.	695	0.4	1.8	5.0	2.4	0.1	0.1	0.0	·	·	0.2	37.3	17.0	16.9	7.4	2.5	0.1	0.5	·	0.0	0.0	0.0	·	·	·	·	·	·				97.6	97	-3	13	8	11	28
		Schleching	570	0.8	0.6	2.9	0.8	·	·	·	·	·	·	32.8	9.1	10.0	5.8	2.1	·	·	·	·	·	·	·	·	·	·	·	·				64.9	58	-48	9	6	9	28
		Hochgernhaus	1565	8.3	7.5	5.2	3.0	·	·	·	·	·	·	28.0	14.3	12.0	14.0	(3.0)	·	·	·	·	·	·	·	·	·	·	·	7.0				96.3	98	-3	10	10	10	28
		Staudach	540	0.0	2.3	1.2	0.6	0.2	·	·	·	·	·	15.5	7.2	2.2	6.2	4.5	·	·	·	·	·	·	·	·	·	·	·	·				33.9	51	-32	9	7	8	19
		Maria Eck	892	·	4.5	2.2	1.0	·	·	·	·	·	·	14.9	5.8	6.3	5.7	7.9	·	·	·	·	·	·	·	·	·	·	·	3.2				45.5	55	-37	9	9	7	28
		Sachrang-Ort	740	1.1	1.3	0.3	3.4	0.7	·	·	0.3	·	·	25.4	18.2	12.9	13.5	2.3	·	3.5	·	0.5	·	·	·	·	·	·	·	·				80.4	85	-15	13	8	11	28
		Grattenbach	700	1.1	1.3	1.1	2.4	·	·	·	·	·	·	30.0	19.2	13.8	9.9	7.3	·	·	·	·	·	·	·	·	·	·	·	·				86.1	75	-28	9	9	9	28
		Prien a. Ch.	530	·	3.6	0.0	1.1	·	0.0	·	·	·	·	8.6	2.0	5.0	3.8	1.3	·	0.3	0.1	·	·	·	·	·	·	·	·	1.3				27.1	44	-34	10	8	8	20
		Bernau	545	0.1	2.5	0.1	1.1	·	0.2	·	·	·	0.1	13.5	3.1	5.4	4.1	1.9	·	0.4	·	·	·	·	·	·	·	·	·	0.5				34.3	57	-33	13	1	3	24
		Herrenchiemsee	539	·	2.9	0.8	1.2	0.1	0.2	0.3	·	0.2	0.3	12.0	5.0	7.0	2.5	1.5	·	0.5	0.2	·	·	·	·	·	·	·	·	0.1				35.4	56	-28	16	1	10	26
		Seebruck	528	·	3.3	2.2	2.4	0.5	·	·	·	·	0.5	8.1	3.3	3.3	2.0	0.9	·	0.3	·	·	·	·	·	·	·	·	·	0.3				27.1	44	-34	12	1	9	21
		Ruhpolding	664	·	3.1	1.3	3.1	0.0	·	·	·	·	·	27.4	8.5	5.1	6.2	5.2	·	0.4	·	·	·	·	·	·	·	·	·	2.0				62.9	67	-31	10	9	8	28
		Inzell	695	·	2.3	2.1	4.0	·	·	·	·	·	1.0	19.5	1.8	5.2	5.6	3.8	·	0.5	·	·	·	·	·	·	·	·	·	0.0				51.8	54	-44	10	9	10	28
		Traunstein (Realsch.)	597	·	2.6	1.5	3.0	·	·	·	·	·	0.8	10.5	3.6	3.5	1.2	10.2	·	2.0	·	·	·	·	·	·	·	·	·	1.2				46.1	58	-34	11	10	10	21
		Trostberg	491	0.0	0.3	1.9	1.6	0.1	0.2	·	·	·	0.0	12.0	2.4	7.4	1.0	1.7	·	0.6	·	·	·	·	·	·	·	·	·	0.0				29.2	54	-25	11	1	6	9
		Garching a. Alz	450	·	0.0	2.4	1.3	0.0	·	·	·	·	0.4	6.5	1.0	6.5	0.8	0.4	·	0.1	·	·	·	·	·	0.0	·	·	·	0.3				20.3	50	-21	10	5	1	11
	Salzach	Hintersee	805	·	0.3	2.6	0.1	·	·	·	·	·	0.0	33.5	9.8	3.4	4.6	3.4	·	0.0	·	·	·	·	·	·	·	·	·	0.0				58.3	66	-31	8	6	8	28
		~~Wimbachgrieshütte~~*	~~1330~~	·	9.4	2.8	0.9	·	·	·	·	·	0.9	38.4	4.9	2.1	0.4	12.0	·	0.5	·	·	·	·	·	·	·	·	·	0.0				80.9			10	7	8	28
		Zipfhäusl	996	0.0	2.6	3.4	1.4	0.0	·	·	·	·	0.1	23.6	11.5	3.2	6.0	3.2	·	0.2	·	·	·	·	·	0.0	·	·	·	0.3	2.9				59.2	64	-34	12	9	1	28
		Loipl-Rothenleben	830	0.8	1.4	6.5	2.0	·	·	·	·	·	1.1	27.1	12.5	5.0	7.6	·	·	0.0	·	·	·	·	·	·	·	·	·	0.8				64.8	71	-27	11	9	9	28
		Berchtesgaden	600	·	2.6	3.8	1.3	·	·	·	·	·	1.4	21.4	11.2	2.2	3.3	1.3	·	·	·	·	·	·	·	·	·	·	·	0.9				49.4	66	-26	10	9	9	28
		Königssee	605	·	2.4	4.6	1.1	·	·	·	·	·	2.1	14.6	14.6	2.5	4.4	2.0	·	0.4	·	·	·	·	·	·	·	·	·	0.3				48.4			11	9	10	28
		Schellenberg	540	·	1.4	2.1	0.0	·	·	·	·	·	2.1	29.6	5.1	4.1	3.8	2.0	·	0.8	·	·	·	·	·	0.1	·	·	·	0.2				52.1	59	-36	11	8	10	28
	Salzach, Saalach	Falleck	1150	·	2.2	1.1	2.0	·	·	·	·	·	1.2	33.8	16.1	5.8	9.9	6.1	·	0.1	·	·	·	·	·	·	·	·	·	·				85.0	68	-41	10	9	10	28
		Traunsteinerhütte	1580	2.0	2.1	1.8	3.4	·	·	·	·	·	(1.0)	25.2	11.0	12.3	4.1	1.0	·	·	·	·	·	·	·	·	·	·	·	·				76.5			10	10	10	28
		Weißbach	611	0.4	1.2	3.6	2.1	·	·	·	·	·	1.4	32.3	11.2	9.1	6.9	3.5	·	0.3	·	·	·	·	·	·	·	·	·	·				72.9	69	-33	11	9	11	28
		Schwarzbachwacht	868	0.0	1.1	4.8	0.1	·	·	·	·	·	1.8	30.9	12.9	6.4	6.1	5.8	·	2.0	·	·	·	·	·	·	·	·	·	·				73.2	75	-23	10	9	10	28
		Jettenberg	510	0.5	1.0	4.5	1.3	·	·	·	·	·	0.3	24.6	15.3	5.0	5.1	3.5	·	0.2	·	·	·	·	·	·	·	·	·	0.2				61.1	59	-28	12	8	11	28
		Predigtstuhl	1575	0.2	3.0	5.1	2.3	0.0	·	·	·	·	0.1	22.5	26.1	5.1	10.6	1.0	·	0.1	·	·	·	·	·	·	·	·	·	0.2				96.1			12	8	12	28
		Bad Reichenhall	465	0.2	1.2	1.9	0.8	0.2	·	·	·	·	0.1	22.2	11.1	4.2	5.1	2.2	·	0.3	·	·	·	·	·	·	·	·	·	·				50.1	64	-28	12	7	12	27
		Hallthurm	693	·	1.0	1.2	1.5	·	·	·	·	·	0.0	21.1	4.0	0.9	0.3	1.5.3	·	0.1	·	·	·	·	·	·	·	·	·	0.3				54.9	61	-27	10	1	10	28
	Salzach	Freilassing	423	·	0.6	0.5	1.1	·	·	·	·	·	0.5	11.2	(6.0)	2.1	2.9	(5.0)	·	2.3	·	·	·	·	·	·	·	·	·	0.5				32.1	62	-20	11	1	10	8
		Oberteisendorf	522	·	1.0	1.2	1.3	·	·	·	·	·	1.5	13.5	3.0	5.5	3.0	4.0	·	0.5	·	·	·	·	·	·	·	·	·	1.2				35.8	44	-45	11	10	10	28
		Laufen	400	·	0.0	0.8	2.9	1.6	·	·	·	·	0.8	11.0	9.8	4.2	2.8	3.0	·	2.9	·	·	·	·	·	·	0.0	·	·	0.1				40.4	69	-19	11	8	9	9
		Waging	465	·	1.2	1.1	0.8	·	·	·	·	·	0.4	14.9	2.8	6.2	2.3	2.0	·	0.8	·	·	·	·	·	·	·	·	·	0.1				33.2	55	-28	11	1	8	20
		Burghausen	400	0.2	0.2	1.2	1.3	0.2	·	·	·	·	0.0	1.0	1.4	1.6	0.1	0.6	·	2.9	·	·	·	·	·	·	·	·	·	0.6				23.9	61	-15	12	6	8	12
	Inn	Simbach a. I.	340	0.5	0.1	1.2	1.6	1.6	·	·	·	·	0.0	13.9	0.4	1.9	0.2	0.1	·	2.0	·	·	·	·	·	0.0	0.0	·	·	1.3				31.5	15	-10	12	1	1	5
		Würding	321	0.0	0.1	0.5	0.4	0.4	·	·	·	·	0.2	6.4	0.3	3.2	2.4	0.3	·	0.1	·	·	·	·	·	0.2	·	·	·	0.9				16.6	41	-24	13	3	1	8
	Rott	Oberbergkirchen	490	·	0.3	0.8	3.9	0.5	·	0.6	·	·	0.5	11.0	1.0	9.2	1.9	0.5	·	2.1	·	·	·	·	·	0.0	·	·	·	0.0				33.0	103	+1	12	6	8	11
		Gangkofen	440	0.4	1.8	0.8	2.4	0.4	·	·	·	·	0.0	5.8	0.1	1.1	0.6	0.4	·	3.1	·	·	·	·	·	0.0	·	·	·	0.2				23.1	61	-15	12	5	1	12
		Eggenfelden	417	·	0.0	3.1	2.8	1.1	·	·	·	·	·	11.2	0.4	6.4	0.3	0.2	·	2.4	·	·	·	·	·	0.1	·	·	·	0.5				29.1	15	-10	11	6	1	9
		Wurmannsquick	509	0.2	0.1	0.0	1.4	0.4	0.0	·	·	·	0.1	4.9	0.4	3.4	0.3	0.1	·	2.4	·	·	·	·	·	0.2	0.0	·	·	0.1				14.0	36	-25	13	4	1	16
		Pfarrkirchen	381	0.5	0.3	0.5	0.8	0.2	·	·	·	·	·	9.2	0.4	1.1	0.1	0.0	·	2.3	·	·	·	·	·	0.1	·	·	·	0.0				22.1	60	-15	11	3	1	8
Donau	Donau	Oberfrauenwald	800	5.6	2.5	1.9	1.0	·	·	·	·	·	·	28.2	2.1	1.0	2.9	1.2	·	2.1	·	·	·	·	·	0.1	0.0	·	·	·				55.3	16	-18	11	10	10	28
		Obernzell	290	1.0	0.5	1.3	0.0	·	·	·	·	·	0.9	21.5	1.2	3.2	0.8	5.6	·	(1.0)	·	·	·	·	·	0.2	·	·	·	·				31.2	60	-25	11	1	9	5
		Wegscheid	721	1.8	0.6	1.3	1.2	0.2	·	·	·	·	0.1	28.5	1.5	5.1	1.5	0.4	·	1.6	·	·	·	·	·	·	·	·	·	0.2				44.0	50	-45	13	8	11	28

* Wimbachschloß 940

Die Niederschläge im März 1938.

Allgemeine Übersicht: Der März war mit Ausnahme einiger östlicher Landesteile zu trocken.

Das regnerische trübe Wetter, das seit dem 26. des Vormonats die Westwinddrift mit ihren Niederschlagsfronten ostwärts vorgetragen hatte, kam zu Monatsbeginn auch über Süddeutschland stärker zur Geltung und brachte mit seinen milden Luftmassen die in den deutschen Gebirgen vorhandenen Schneelagen zum Abschmelzen. Die Niederschläge zu Monatsbeginn fielen an dem östlichen pommersch-baltischen Höhenrücken etwas reichlicher, besonders reichlich aber im Stau der Alpen, sodaß hier wiederholt Tagesmengen von 20 bis 25 mm gemessen wurden (Wendelsteinhaus hatte am 2. und 3. insgesamt 59.5 mm Niederschlag). Im teilweise recht lebhaften Zustrom arktischer Luft auf der Rückseite der Störungsfronten folgten im Wechsel mit zeitweise kräftiger Aufklarung am 2. häufige Regen- und Schneeschauer; selbst als sich am 3. ein atlantisches Hoch dem Kontinent näherte, liefen noch einige zum Aufsteigen gezwungene Warmluftfronten mit Niederschlägen über Deutschland hinweg, die im östlichen Teil der bayerischen Alpen und an den Sudeten vereinzelt Tagesmengen von mehr als 20 mm hinterließen (Grunwald 54.9 mm). Die Niederschläge setzten bald ganz aus, als vom 3. ab die lebhafte Weströmung von einem über Frankreich sich einstellenden Hochdruckgebiet genährt wurde. Die Schönwetterperiode wurde vorübergehend am 7. bei der mit zeitweiligen Nordwestwinden verbundenen Zufuhr frischer Kaltluft durch stärkere Trübung und Sprühregen namentlich am Rande der deutschen Mittelgebirgsschwelle unterbrochen. Stärker wirkte sich am 9. bis 11. ein über Mittelschweden ostwärts wandernder Tiefdruckausläufer aus, dessen Rückseitenströmung aus Nordwest und Nord in ganz Deutschland Trübung und besonders an den Gebirgen stärkere Regenfälle (im östlichen Teil der Alpen mehrfach Tagesmengen über 20 mm) hervorrief. Die Ausbreitung des westlichen Hochs über Mitteleuropa gab vom 12., im Osten erst vom 14. ab die Grundlage zum Bestand eines fast durchweg bis zum 25. währenden trockenen, recht warmen und heiteren Witterungscharakters. Leichte vorübergehende Störungen traten am 16. bei Verlagerung eines flachen schottischen Tiefs nach der Ostsee mit Trübung und Sprühregen an den deutschen Mittelgebirgen ein und hinterließen in Norddeutschland noch bis zum 19. die Neigung zur häufigen Nebelbildung, sowie zur anhaltend stärkerer Bewölkung über der Nordsee. Nachdem sich das Hoch langsam nach den Alpen und zum Balkangebiet verschoben hatte, bildeten sich bei neuerdings steigender Tendenz des Luftdruckes in Mitteleuropa örtliche Störungen, die am 22. und 23. namentlich im Berglande vereinzelt geringfügige Niederschläge auslösten. Erst vom 25. ab setzte mit einem Witterungsumschwung eine Regenperiode ein, als ein über Nordschweden auftauchendes Tief nach Finnland sich verlagerte und mit einer breiten Kaltluftfront, der weitere arktische Luftmassen folgten, stärkere Regen- und Schneefälle, die schließlich in Schauer übergingen, sich über ganz Deutschland ausbreitete. Die Niederschläge, die schon zum Morgen des 26. in Westdeutschland vereinzelt Tagesmengen von 15 bis 20 mm gebracht hatten, waren an den Gebirgshängen recht ergiebig; die am 27. und 28. insgesamt gemessenen Mengen gingen am Schwarzwald und an den Alpen mehrfach über 50 mm hinaus, desgleichen die am 28. und 29. festgestellten Mengen im östlichen Teile der bayerischen Alpen. Die Niederschläge setzten sich zum Monatsschluß in Form von Aufgleitniederschlägen fort, als mit dem 29. von einem Biskayahoch aus Warmluftfronten in unablässiger Folge ostwärts vordrangen. Die Tagesmengen, die an den Erhebungen vielfach über 15 mm hinausgingen, nahmen in den böhmischen Randgebirgen und in dem östlichen Teil der Alpen mehrfach auf 30 mm und darüber zu (am 31. allein in Grattenbach 51.7 mm, in Groß-Iser 58.5 mm).

Die Monatsbeträge schwankten in der westlichen Hälfte des Reiches unter Einschluß von Franken, Brandenburg und dem westlichen Mecklenburg mehr oder weniger um 25 mm; sie nahmen z. T. an den Mittelgebirgen auf mehr als 50 mm zu, um andererseits in den ausgesprochenen Leelagen an der Eifel, am Hunsrück und pfälzischen Bergland, am Taunus, an der schwäbischen Alb, ebenso am Thüringerwald und am Harz unter 10 mm herunterzugehen. Etwas größer, vielfach mit mehr als 50 mm waren die Monatsmengen in der östlichen Hälfte Pommerns und in Ostpreußen, desgleichen in den östlichen Teilen Ober- und Niederbayerns. Die größten Beträge erreichten der Oberharz, der Böhmerwald und die Allgäuer Alpen mit mehr als 75 mm, ferner die östliche Hälfte der bayerischen Alpen mit mehr als 100 mm.

Im Vergleich zum langjährigen Durchschnitt war damit in West- und Mitteldeutschland größtenteils noch nicht die Hälfte der sonst üblichen Menge gefallen, sogar noch nicht ein Viertel in Teilen der Eifel, des pfälzischen und hessischen Berglandes, im Thüringer Hügelland längs der Unstrut, in der Magdeburger Börde, in Ostfriesland, ebenso im Bauland, an den Haßbergen und im Hegau. Schwach übernormale Beträge zeigten sich zunächst in vereinzelten kleineren Gebieten in der Umgebung von Hamburg, an den fränkischen Höhen zwischen der Altmühl und der Pegnitz, am Dachauer Moos sowie im sächsischen und schlesischen Berglande; in größerer Verbreitung traten sie erst im östlichen Ober- und Niederbayern, in Pommern und Ostpreußen in Erscheinung. Hier steigerten sich die Prozentbeträge bis auf 150% des Durchschnittes am östlichen pommerschen und am ostpreußischen-baltischen Höhenrücken, desgleichen im Ermeland und im Samland, dessen nördliche Steilküste ebenso wie die Seesker Höhen teilweise 175% der Normalmenge noch überschritten.

Die Niederschlagshäufigkeit war meist recht gering; sie entsprach mit etwa 15 Niederschlagstagen in Ostpreußen, in den böhmischen Randgebirgen und in den Alpen noch einigermaßen der normalen Häufigkeit und sank nach Westen zu derart rasch ab, daß im gesamten Rheingebiet vielfach nur 6 bis 9 solcher Tage gezählt wurden. Schneefall, der im nordwestlichen Flachlande nur vereinzelt beobachtet wurde, trat in Ostpreußen an 6 bis 8 Tagen ein, eine Häufigkeit, die in den Gebirgen etwa oberhalb 600 bis 700 m, am Rhein erst oberhalb 1000 m erreicht wurde; zur Ausbildung einer vorübergehenden Schneedecke kam es nur an wenigen Stationen des Ostens und der oberbayerischen Hochebene, während sie mit längerer Ausdauer schon stark auf höhere Gebirgslagen beschränkt blieb.

Erläuterungen zu den Tabellen: Es bedeutet: ein Punkt, daß kein Niederschlag gefallen ist; 0.0, daß die Menge unmeßbar (unter 0.05 mm) war; ein Strich, daß eine Messung nicht ausgeführt wurde; ein schräger Strich in der oberen rechten Ecke, daß eine Schneedecke um 7^h vorhanden war; diese Eintragung erfolgt aber nur bei Stationen, die regelmäßige Messungen der Schneedecke (⊠) durchführen und an der Eintragung eines Wertes in der letzten Spalte kenntlich sind. — Der Berechnung der Prozente des Normalwertes und der Abweichung vom Normalwert sind die Mittelwerte 1891—1930 zugrunde gelegt. — Als Tage mit Schnee (⊹) wurden alle Tage gezählt, an denen der Niederschlag von Schnee oder von Regen und Schnee herrührte und die Tagesmenge mindestens 0.1 mm betrug, als Tage mit ⊠ die Tage, an denen um 7^h eine Schneedecke lag, für Punkt und Strich gelten die vorstehenden Erklärungen entsprechend. — Eingeklammerte Werte ( ) sind ergänzt. — Eine Zahl unter einer Klammer (⌣) gibt die Gesamtmenge mehrerer Tage.

Im vorliegenden Bericht werden die täglichen und Monatsmengen des Niederschlags von nur einem Teil der im Deutschen Reich vorhandenen Stationen veröffentlicht. Die Monats- und Jahresmengen von sämtlichen Stationen können dem 1939 erscheinenden Schlußheft des Deutschen Meteorologischen Jahrbuchs 1938, Teil III, entnommen werden.

Verteilung der Niederschläge im Deutschen Reiche

März

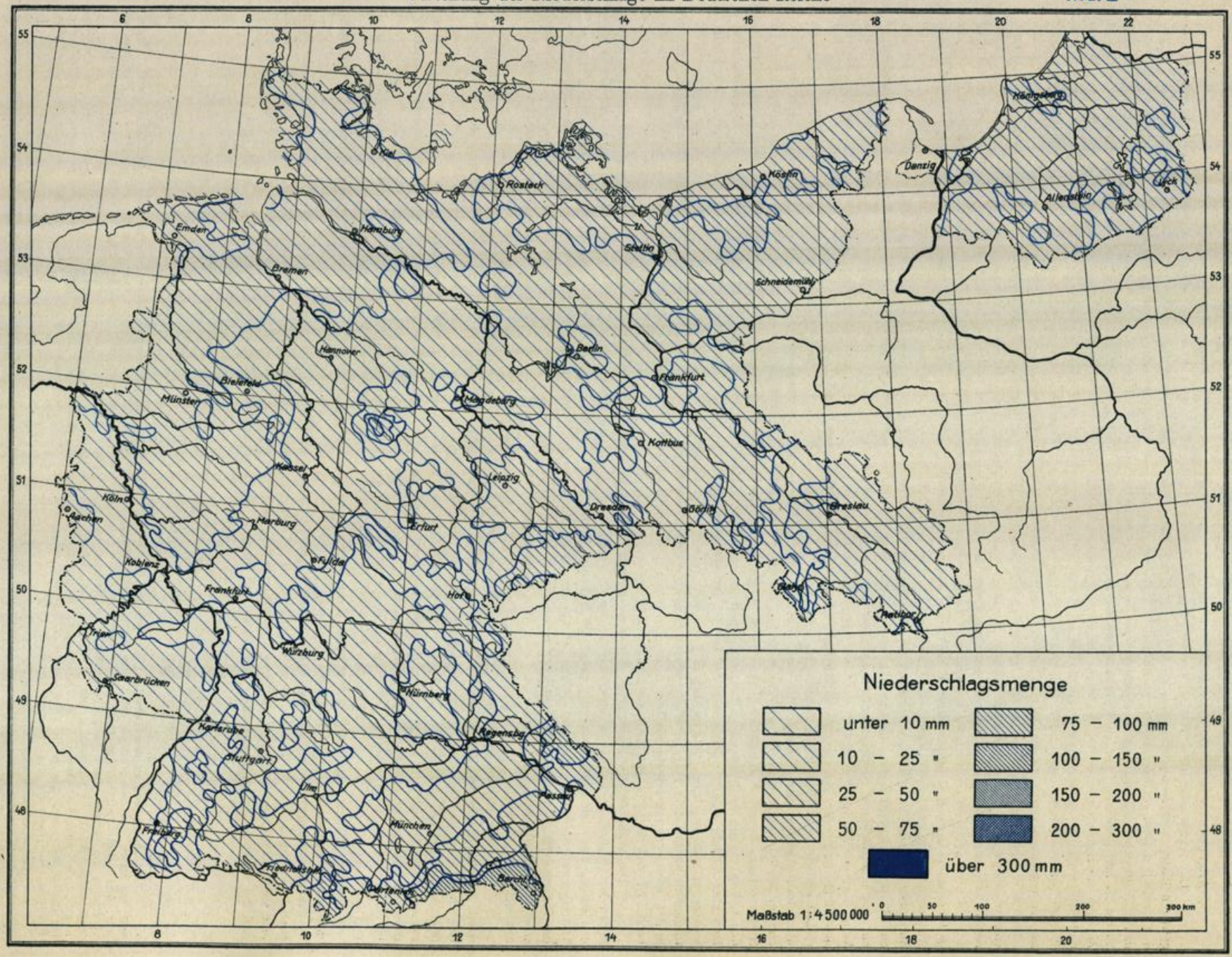

Abweichungen der Niederschlagssummen vom Normalwert in v. H.

März

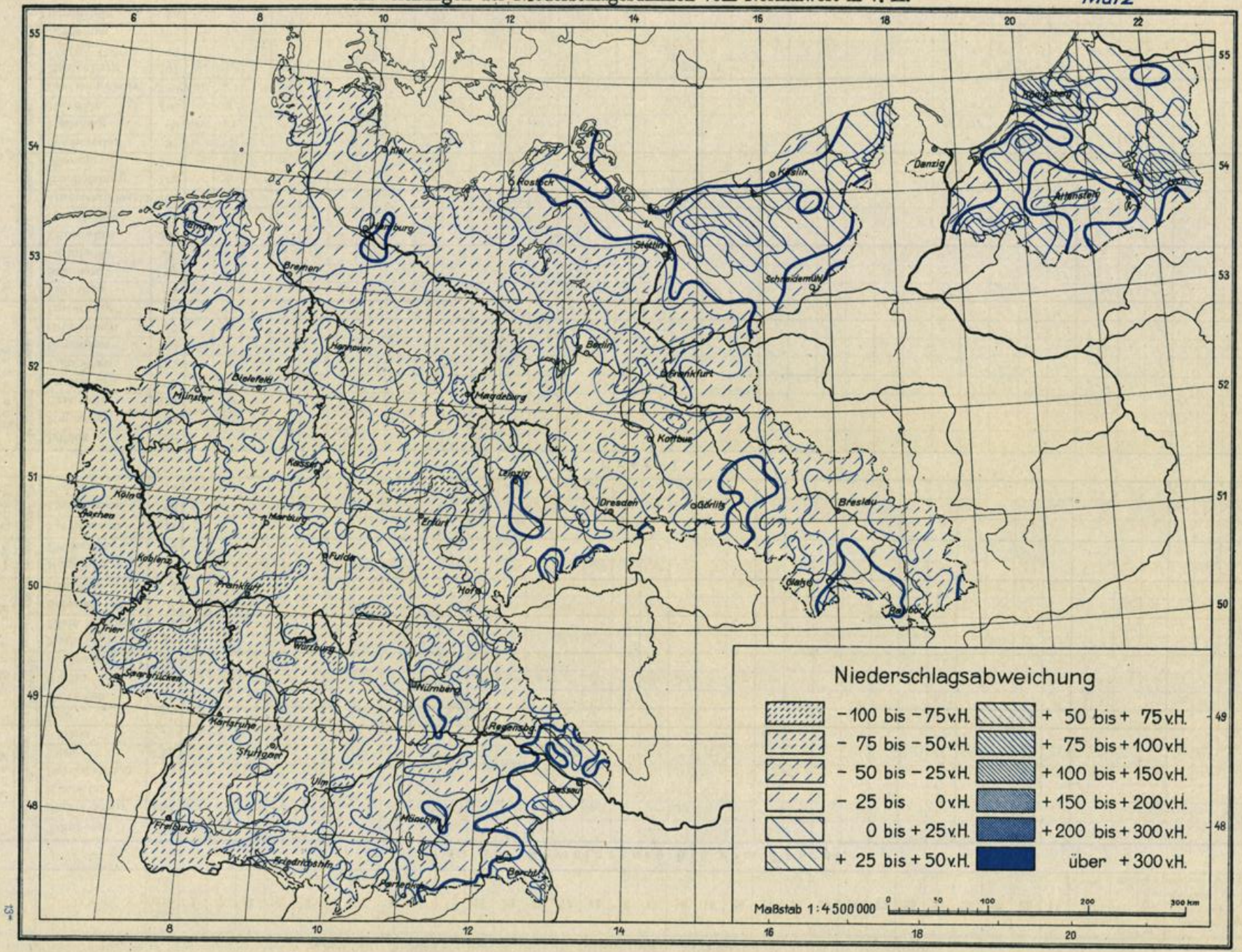

Tägliche Niederschlagshöhen in Millimetern, gemessen um 7 Uhr morgens

März

Flußgebiet		Ort	Seehöhe m	1	2	3	4	5	6	7	8	9	10	11	12	13	14	15	16	17	18	19	20	21	22	23	24	25	26	27	28	29	30	31	Monatssumme mm	Monatssumme % d. Norm.	Abweichung v. d. Norm.	Zahl der Tage mit Niederschl. ≥0.1	≥1.0	✳ ≥0.1	☒
Von der Memelgrenze bis zum Pregel																																								
Memel	Mündung — Grenze	Trappönen	20	7.6	3.2	0.9	2.1	·	·	·	0.2	8.7	0.8	0.2	·	0.5	·	·	·	5.8	2.0	·	·	·	·	·	·	0.4	·	4.8	0.3	·	6.2	5.6	43.0	110	+7	16	9	3	1
		Stallupönen	66	0.9	5.8	5.2	0.2	0.7	·	·	0.0	6.6	3.2	0.7	3.2	0.0	0.0	0.2	0.7	2.2	3.8	·	·	·	·	·	·	·	·	6.5	0.5	0.0	2.6	3.3	42.5	130	+13	17	9	7	·
		Kiauschen	42	0.8	4.3	3.7	·	0.1	·	·	·	6.4	0.2	·	0.0	·	0.0	·	·	4.7	2.7	0.0	·	·	·	·	·	1.5	·	3.3	0.0	·	3.8	2.5	32.8	106	+3	12	9	1	·
		Beinigkehmen	52	2.0	5.0	4.5	0.1	0.0	·	·	·	6.8	1.3	·	·	·	·	0.1	0.0	2.1	1.1	·	·	·	·	·	·	0.4	·	1.7	(0.5)	·	2.5	2.1	29.9	91	-3	14	10	2	·
		Tilsit	12	2.7	9.3	7.5	·	0.2	·	0.0	0.3	9.4	0.9	0.0	0.2	0.0	·	0.0	0.0	1.9	0.7	0.0	·	·	·	·	·	0.0	·	2.8	0.6	0.0	3.9	3.5	47.7	113	+5	14	9	5	·
		Kloken	3	2.8	4.7	5.3	0.7	·	·	·	·	7.5	0.7	·	0.0	·	·	1.2	0.0	3.3	1.9	0.0	·	·	·	·	·	·	·	4.5	(1.0)	·	1.8	4.5	38.7	115	+5	13	11	3	·
Kurisches Haff	H.	Inse	1	3.5	4.9	5.9	·	·	·	·	·	7.2	0.5	·	0.3	·	·	·	·	4.0	0.8	·	·	·	·	·	·	·	·	2.8	3.2	0.6	1.5	3.1	38.0	138	+14	13	9	3	·
	Gilge und Nemonien	Petricken	1	3.6	6.0	(3.0)	·	·	·	·	·	7.9	·	·	0.6	·	·	·	·	2.6	·	·	·	·	·	·	·	·	·	4.5	0.6	·	1.5	2.9	33.2	118	+5	10	8	3	·
		Obolin	1	3.2	4.5	6.6	·	·	·	0.5	·	7.0	0.9	·	0.4	·	·	0.1	·	1.2	0.8	·	·	·	·	·	·	·	·	3.8	1.1	0.3	1.6	2.9	34.9	121	+6	15	9	7	·
	Deime	Lindenberg	20	2.5	4.2	(5.0)	·	·	·	0.3	0.4	7.8	1.8	·	1.8	·	·	0.1	0.2	0.8	2.8	·	·	·	·	·	·	0.0	·	3.4	1.3	0.4	1.3	0.4	30.5	123	+4	17	10	8	·
		Rathswalde	10	1.9	3.4	5.6	0.1	·	·	·	·	8.5	0.2	·	·	·	0.0	0.0	0.2	2.3	·	·	·	·	·	·	·	·	·	3.6	2.7	0.0	1.1	3.5	32.8	103	+1	12	9	3	1
		Klein Naujock	2	3.3	4.7	6.5	·	·	·	·	·	9.8	·	·	1.1	·	0.1	·	0.0	0.3	1.9	·	·	·	·	·	·	·	·	4.2	2.6	0.0	2.0	1.2	37.3	137	+9	12	10	6	·
	Haff	Schaaksvitte	1	3.5	3.0	4.5	·	·	·	·	·	7.6	0.1	·	2.3	·	·	0.5	0.2	0.5	·	·	·	·	·	·	·	·	·	3.5	2.8	2.9	2.5	2.6	36.5	119	+6	14	10	5	·
		Rossitten (Ort)	4	5.5	6.5	4.1	0.3	·	·	0.7	0.1	10.1	3.1	1.4	·	·	·	·	·	·	·	·	·	·	·	·	·	·	·	3.1	5.0	·	(0.5)	2.1	42.3	140	+12	13	9	4	·
Ostsee	Ostsee	Rauschen	40	5.1	12.3	7.6	0.5	·	·	0.8	·	10.2	0.6	·	1.4	·	·	0.3	·	1.8	0.4	·	·	·	·	·	·	·	·	4.8	1.4.2	·	1.7	2.0	63.7	206	+33	15	10	5	2
		Brüsterort	34	(4.0)	10.6	8.0	1.0	·	·	·	·	9.3	·	·	0.3	·	·	·	·	·	·	·	·	·	·	·	·	·	·	1.5	10.4	·	(0.5)	(2.0)	47.6	155	·	10	8	3	2
Fr. Haff	Fr. Haff	Fischhausen	11	2.3	7.5	3.8	0.7	·	·	·	·	3.3	·	·	0.2	0.5	·	0.2	·	·	·	·	·	·	·	·	·	0.7	·	4.4	9.1	0.7	0.8	2.4	34.9	106	+2	14	7	7	2
		Drugthenen	85	4.6	10.0	5.4	0.7	·	·	·	·	8.3	·	·	0.5	0.7	·	0.2	0.0	1.6	0.6	·	·	·	·	·	·	0.0	·	4.0	12.0	0.0	2.4	3.7	54.1			14	9	5	1
		Peyse	3	2.7	6.2	3.2	0.1	·	·	0.0	·	3.3	0.0	·	0.0	0.0	0.0	0.1	0.0	0.2	0.0	0.0	·	·	·	·	·	0.0	·	6.3	4.2	0.0	0.6	2.1	29.0	88	-7	11	7	4	3
Pregel																																								
Angerapp	Angerapp	Lötzen	120																																				
		Hermeshof	160	1.7	7.5	8.2	1.0	·	·	·	·	7.5	2.7	0.2	0.7	·	·	0.2	0.0	·	·	·	·	·	·	·	·	·	·	4.5	2.0	3.5	2.4	1.9	43.6	137	+12	14	11	7	·
		Grabowen	224	1.8	7.4	7.0	0.3	0.1	·	0.2	0.2	9.1	0.6	0.5	·	0.7	·	1.1	·	·	1.1	·	·	·	·	·	·	·	·	3.5	1.6	0.2	2.9	0.2	37.9			18	9	8	·
		Darkehmen	73	2.7	11.2	3.3	·	0.0	·	·	0.1	8.2	1.8	1.5	1.7	0.2	·	0.5	0.0	0.2	2.2	·	·	·	·	·	·	·	·	0.8	1.4	·	3.5	2.9	48.7	135	+11	15	11	6	·
	Pissa	Pillupönen	133	1.5	6.5	5.2	·	·	·	·	·	7.0	2.0	·	·	·	·	·	0.3	0.5	3.0	·	·	·	·	·	·	·	·	3.7	3.3	0.2	(1.0)	(2.0)	36.4	112	+4	13	10	4	2
		Rominten	180	2.7	7.1	7.9	0.7	·	·	·	0.3	9.5	4.5	0.8	·	·	·	·	·	·	3.6	·	·	·	·	·	·	·	·	5.0	1.2	0.5	2.6	4.2	50.0	143	+15	14	10	7	·
		Gumbinnen	47	1.4	6.4	3.9	0.4	·	·	·	0.1	6.8	2.7	·	1.1	0.2	·	0.2	·	1.1	2.0	·	·	·	·	·	·	·	·	2.7	0.8	·	3.0	3.6	35.8	106	+2	16	11	8	2
	A.	Insterburg	38	1.1	6.5	5.4	0.2	0.0	·	·	0.0	7.5	2.0	0.0	0.6	0.0	·	0.2	0.0	0.9	2.0	·	·	·	·	·	·	1.0	·	4.6	3.7	0.0	2.0	3.9	40.6	105	+2	14	10	5	·
Inster	Inster	Pillkallen	74	0.8	5.1	3.6	2.2	0.0	0.2	·	0.1	7.8	1.0	0.0	·	·	·	0.0	0.0	2.6	2.2	·	·	·	·	·	·	0.1	·	3.9	2.9	0.0	3.0	3.9	39.4	115	+5	15	11	3	1
		Stimbern	44	1.9	6.9	4.5	0.4	·	·	·	0.8	6.2	2.7	0.4	0.1	·	0.3	0.1	·	1.1	2.9	·	·	·	·	·	·	0.3	·	2.7	1.1	0.2	3.1	5.9	42.2	123	+8	19	11	7	1
		Grünheide	50	1.3	4.0	3.4	0.3	0.0	·	0.1	0.1	6.6	2.8	·	1.6	·	·	0.2	0.1	1.6	3.1	·	·	·	·	·	·	·	·	2.6	1.1	0.3	2.5	5.2	38.2	119	+8	18	12	5	·
Alle	Alle	Thurowken	204	3.3	6.2	(2.0)	·	·	·	·	·	6.2	4.1	(1.0)	0.6	·	·	1.9	·	·	·	·	·	·	·	·	·	·	·	1.8	3.4	4.5	4.6	10.2	49.8			13	12	4	1
		Neu-Ramuck	150	·	1.5	5.4	·	·	·	·	1.8	6.6	1.5	2.5	1.6	·	·	1.4	·	0.3	0.3	·	·	·	·	·	·	·	·	6.5	0.2	2.8		4.5	42.9	123	+8	14	11	6	2
		Allenstein (Flugpl.)	134	·	1.7	2.5	·	·	·	·	·	6.4	0.8	0.6	0.0	·	·	0.5	·	·	0.0	·	·	·	·	·	·	·	·	3.6	3.5	·	1.5	2.4	29.5	97	-7	10	7	5	1
	Wachsing	Bischofsburg	152	1.8	3.8	1.7	·	·	·	·	0.6	2.8	0.9	1.5	1.0	·	·	0.3	·	·	·	·	·	·	·	·	·	·	0.2	0.9	1.6	0.2	3.0	3.3	27.4	70	-10	15	8	6	1
		Fleming	160	4.0	6.0	2.0	0.7	·	·	·	·	6.0	1.0	1.0	0.7	1.0	·	1.0	·	·	·	·	·	·	·	·	·	·	·	3.0	1.5	·	1.5	6.0	40.2	131	+11	14	12	6	3
	Alle	Wichertshof	91	1.5	5.6	2.6	·	·	·	·	·	7.7	0.4	·	·	1.5	·	1.3	·	·	·	·	·	·	·	·	·	·	·	4.1	0.5	2.9	1.8	3.5	37.4	88	-5	12	9	5	·
		Heilsberg	83	2.0	6.2	2.8	0.2	·	·	·	·	6.4	·	1.0	1.4	0.9	·	1.1	·	·	·	·	·	·	·	·	·	·	·	3.5	1.1	·	1.6	4.3	33.1	97	-1	13	11	6	1
		Kekitten	150	2.4	5.1	2.1	·	·	·	·	·	5.8	0.7	·	0.8	0.5	·	·	·	·	0.8	·	·	·	·	·	·	·	·	4.3	1.1	·	1.1	3.2	28.5			12	8	4	2
		Landsberg (Ostpr.)	130	4.0	6.1	3.1	0.8	·	·	0.3	·	8.1	0.5	0.0	1.1	0.0	·	1.8	·	·	·	·	·	·	·	·	·	·	·	3.0	2.4	2.5	·	3.1	39.2	108	+3	13	10	5	·
	Guber	Rastenburg	107	1.1	3.2	3.2	0.1	·	·	·	0.0	6.8	1.0	1.4	1.3	0.1	·	0.3	0.0	·	1.1	0.0	·	·	·	·	·	0.0	·	1.4	2.1	5.1	1.6	2.0	32.4	133	+8	16	13	9	3
		Dietrichsdorf (Kr. Gerd.)	43	1.5	3.2	3.4	·	·	·	·	·	8.5	1.2	·	0.4	·	·	0.0	·	0.3	0.1	·	·	·	·	·	·	·	·	5.3	8.5	2.1	1.2	3.1	40.0	143	+12	13	10	4	1
		Loszainen	106	2.6	3.3	2.6	·	·	·	·	·	3.0	0.8	0.6	3.2	0.2	·	·	·	·	·	·	·	·	·	·	·	·	·	1.7	1.8	0.1	1.3	2.7	24.7	89	-3	13	9	5	2
		Glockstein	95	1.1	3.3	1.9	0.1	·	0.0	0.0	·	5.3	0.8	0.6	2.1	0.4	0.0	0.5	0.0	0.0	0.0	·	·	·	·	·	·	0.0	·	4.0	1.1	0.1	1.3	3.4	27.3	90	-3	15	9	3	3

1938

Tägliche Niederschlagshöhen in Millimetern, gemessen um 7 Uhr morgens

März

Flußgebiet		Ort	Seehöhe m	1	2	3	4	5	6	7	8	9	10	11	12	13	14	15	16	17	18	19	20	21	22	23	24	25	26	27	28	29	30	31	Monatssumme mm	Monatssumme % d. Norm.	Abweichung v. d. Norm.	Zahl der Tage mit Niederschl. ≥0.1	≥1.0	✳ ≥0.1	⊠
Alle Mdg.—Guber		Friedland	25	1.6	4.3	2.6	0.1	·	·	0.2	·	10.5	2.7	·	0.4	0.3	·	·	·	·	1.2	·	·	·	·	·	·	·	·	3.8	3.8	2.6	0.6	3.6	38.3	106	+2	15	10	8	·
		Gerdauen	30	0.9	6.0	2.6	·	·	·	·	0.0	7.5	1.0	0.0	1.7	0.0	·	0.0	·	·	0.0	·	·	·	·	·	·	·	·	4.4	1.4	0.2	1.0	4.0	30.7	111	+3	11	9	5	1
		Engelstein	90	1.3	7.0	7.0	0.2	·	·	·	0.2	11.2	3.9	0.2	0.2	0.1	·	0.6	0.1	·	1.5	·	·	·	·	·	·	·	·	1.1	0.9	1.9	2.5	3.4	43.3	116	+6	18	10	9	2
		~~Bokellen~~ ×	~~40~~	1.7	4.3	5.5	·	·	·	·	·	7.0	0.7	·	0.2	·	·	0.1	0.4	·	1.2	·	·	·	·	·	·	·	·	2.5	1.0	·	2.7	2.2	29.5			13	9	3	·
		Allenburg	10	2.0	4.2	3.4	·	·	·	·	·	13.0	1.0	·	0.5	·	·	0.2	·	0.0	1.7	·	·	·	·	·	·	·	·	3.5	1.7	0.9	0.8	2.2	35.1			13	9	5	1
		Wehlau	11	2.2	3.9	4.5	·	·	·	0.0	·	11.2	0.5	·	0.4	·	0.0	0.0	0.0	0.8	2.1	·	·	·	·	·	·	·	·	3.6	4.3	0.3	1.1	0.2	35.1	121	+6	13	8	5	3
Mdg.—Alle	Pregel	Tapiau	11	2.4	4.8	4.4	0.1	·	·	·	·	12.4	1.7	·	0.5	0.3	·	0.5	·	1.3	3.0	·	·	·	·	·	·	·	·	4.5	7.7	0.0	0.7	3.6	47.9	160	+18	15	10	5	1
		Fuchsberg	35	3.8	5.8	3.2	·	·	·	·	·	12.5	1.7	·	1.0	·	·	0.2	·	0.2	2.0	·	·	·	·	·	·	·	·	4.3	10.0	0.1	0.5	3.1	48.4	155	+17	14	10	5	2
		Königsberg-Devau	20	4.5	7.0	6.2	0.8	3.0	·	0.4	·	13.8	0.7	·	1.7	0.1	0.0	0.3	0.0	0.7	1.7	0.0	·	·	·	·	·	0.0	·	4.7	14.1	0.1	0.9	3.6	61.3	165	+24	17	9	9	2
		Mednicken	35	6.0	9.3	0.0	0.8	·	·	0.4	·	13.8	0.0	·	(4.0)	0.0	1.0	0.9	·	0.6	1.0	·	·	·	·	·	0.0	·	·	3.8	11.8	0.5	2.0	3.4	56.3	165	+22	15	10	5	2
Vom Pregel bis zur Weichsel																																								
Frisches Haff	Frisching	Mühlhausen	36	2.3	3.4	2.1	·	·	·	·	·	7.3	1.6	0.0	1.0	0.5	·	0.5	·	0.0	·	·	·	·	·	·	·	·	·	3.5	3.7	0.2	0.5	3.2	29.8	94	-2	13	9	7	3
	H.	Zinten	100	4.6	8.7	5.4	0.1	·	·	·	·	10.4	0.6	·	0.5	0.2	0.5	1.6	0.1	0.3	0.1	·	·	·	·	·	·	0.1	·	·	3.9	4.0	5.2	0.2	10.9	57.4	178	+25	19	9	9	·
		Preuß. Eylau	68	3.2	2.9	2.1	0.1	·	·	0.1	·	4.5	·	0.2	(1.0)	·	0.1	0.2	·	0.1	·	·	·	·	·	·	·	·	·	2.9	4.7	0.1	0.3	2.7	25.2	78	-7	16	8	4	3
		Heiligenbeil	17	5.6	10.5	(3.0)	0.8	·	·	·	·	6.4	0.4	·	0.3	0.0	·	2.1	·	0.0	·	·	·	·	·	·	·	·	·	10.4	1.6	1.8	0.4	·	43.3	143	+13	12	8	6	·
	Passarge	~~Hohenstein~~ ××	~~165~~	2.1	4.5	4.7	0.0	·	·	·	·	5.3	5.0	1.3	0.4	0.1	·	1.5	·	·	·	·	·	·	·	·	0.0	·	·	5.3	6.8	0.2	4.0	4.5	45.7			14	11	9	·
		Pulfnick	95	4.0	4.0	3.0	·	·	·	·	0.5	3.5	4.0	1.5	0.5	·	·	1.1	·	·	·	·	·	·	·	·	·	·	·	6.0	10.2	2.5	3.0	11.5	55.3	72	-23	14	12	2	1
		Silberbach	170	3.5	8.2	5.5	0.0	·	·	·	·	7.4	0.8	0.5	0.9	0.8	·	1.3	·	0.0	·	·	·	·	·	·	·	·	·	5.5	2.2	0.9	3.0	0.7	41.2	111	+4	14	8	7	5
		Frauendorf	118	2.2	5.7	3.9	0.2	·	·	·	·	7.0	·	·	0.0	·	·	0.9	·	·	·	·	·	·	·	·	0.0	·	·	3.4	2.9	·	1.9	3.2	31.3	84	-6	10	8	5	·
		Wormditt	67	2.2	3.7	2.7	0.1	·	·	·	·	6.7	·	2.5	0.3	·	0.5	1.7	·	0.2	0.1	·	·	·	·	·	·	·	·	3.0	1.1	0.1	3.0	3.4	31.3	103	+1	16	10	5	·
		Lichtenfeld	108	4.6	7.4	3.7	1.0	·	·	·	·	4.5	·	·	0.7	0.1	·	2.2	·	0.4	0.1	·	·	·	·	·	·	·	·	3.0	1.6	·	3.0	5.1	37.4	100	0	14	10	6	·
		Langwalde	82	1.2	7.2	4.2	·	·	·	·	·	8.2	0.2	0.6	0.5	0.6	·	2.5	·	·	·	·	·	·	·	·	·	·	·	4.3	3.0	·	1.1	3.0	36.6	137	+10	13	9	7	·
		~~Braunsberg~~ +	~~4~~	2.8	6.4	2.5	1.0	·	·	·	·	5.6	0.5	·	0.3	·	·	·	0.2	·	·	·	·	·	·	·	·	0.1	·	4.5	1.2	·	1.2	2.3	28.6	103	+1	13	9	5	·
		Baumgart	165	5.2	10.2	·	·	·	·	·	·	8.4	·	·	1.4	·	·	1.2	·	·	·	·	·	·	·	·	·	0.0	·	5.6	1.4	0.4	1.8	2.0	37.6			10	9	7	·
	H.	Tolkemit	3	2.4	15.2	3.3	·	·	·	·	·	5.2	0.0	·	2.2	1.0	·	·	·	·	·	·	·	·	·	·	·	·	·	6.7	2.7	1.3	0.5	2.3	43.3	126	+3	11	10	6	·
	Elbing	Altstadt	55	3.6	3.4	0.7	0.1	·	·	·	·	2.3	1.6	0.0	0.9	1.5	0.5	·	·	·	·	·	·	·	·	·	·	·	0.0	6.5	2.1	0.7	0.3	2.4	27.7	85	-5	15	8	5	·
		Ebene Buchwalde	98	4.6	5.5	4.6	0.2	·	·	·	·	4.5	0.4	0.5	0.8	0.2	·	·	0.4	·	·	·	·	·	·	·	·	·	·	0.8	2.8	0.4	3.2	4.6	33.5	95	-2	15	7	6	1
		Elbing (Stadt)	5	3.3	4.5	2.8	0.7	·	·	·	·	3.3	·	0.2	2.0	0.0	·	0.0	·	·	·	·	·	·	·	·	·	·	0.0	6.4	1.7	1.5	1.5	1.8	29.7	86	-5	12	10	4	·
	Nogat, Liebe	Riesenburg	98	1.4.2	5.3	4.0	1.0	·	·	·	·	1.1	2.5	2.1	0.8	·	·	0.3	·	·	·	·	·	·	·	·	·	·	·	4.5	4.0	(1.0)	1.5	2.8	45.1	161	+17	14	12	6	2
		Klein Nebrau	15	3.3	2.9	0.1	1.3	·	·	·	·	·	2.1	0.1	2.4	·	·	0.1	·	·	·	·	·	·	·	·	·	·	·	4.8	1.4	0.1	·	1.3	19.9	71	-8	12	8	1	1
		Marienwerder	52	2.7	4.5	0.5	1.5	·	·	·	0.0	0.0	1.6	0.1	3.0	0.0	·	0.0	·	·	·	·	·	·	·	·	·	·	·	5.5	3.3	1.4	0.2	1.5	25.3	93	-2	12	9	4	·
		Wolfsheide	42	1.2	3.5	(1.0)	·	·	·	·	·	0.5	0.7	0.1	0.1	0.0	·	·	·	·	·	·	·	·	·	·	·	·	·	2.5	1.6	3.3	·	5.9	20.4	67	-10	11	7	4	3
		Marienburg	12	1.0	1.7	0.6	0.4	·	·	·	·	0.5	1.0	0.7	0.7	0.2	·	·	·	·	·	·	·	·	·	·	0.1	·	·	6.7	7.0	1.4	0.2	3.0	25.2	83	-5	15	7	6	2
	Haff	Pröbbernau	2	3.3	4.5	2.5	·	·	·	·	·	4.4	·	0.2	1.0	·	·	0.7	·	·	·	·	·	·	·	·	·	·	·	6.3	(0.5)	1.2	(0.5)	1.4	26.5	87	-4	12	8	2	·
		Neukrug	6	2.3	7.4	3.7	·	·	·	·	·	6.4	·	·	1.2	·	0.2	·	·	·	·	·	·	·	·	·	·	·	·	5.5	·	0.0	0.4	2.1	29.2	91	-3	9	7	4	1
Weichsel																																								
Narew	Bobr mit Lyck	Mierunsken	191	1.5	7.3	(5.5)	·	·	·	·	0.9	7.5	0.1	(1.5)	·	·	·	0.3	·	·	1.8	·	·	·	·	·	·	·	·	4.0	1.0	·	3.3	2.3	37.0	123	+7	13	10	5	·
		Rothebude	145	2.2	12.0	9.6	0.0	0.0	·	·	·	13.5	5.9	2.4	·	1.5	·	0.0	·	·	2.5	·	·	·	·	·	·	·	·	3.3	1.2	5.7	5.9	8.1	73.8	200	+37	13	13	·	·
		Ranten	180	1.3	7.0	4.7	0.5	·	·	·	·	11.2	1.2	0.9	·	·	·	·	·	·	1.3	·	·	·	·	·	·	·	·	9.5	(1.0)	2.8	2.7	7.6	51.7	173	+22	13	11	5	·
		Lyck	130	0.9	5.7	5.4	0.0	0.0	·	·	0.0	6.8	2.7	0.2	0.1	0.0	·	0.0	0.0	·	0.8	·	·	·	·	·	·	·	·	5.9	1.4	1.3	2.2	1.5	34.9	85	-6	13	9	6	·
		Prostken	119	(1.0)	5.1	5.2	0.1	0.1	·	·	·	10.3	0.2	1.6	0.5	·	·	0.1	0.1	·	0.2	·	·	·	·	·	·	·	·	2.1	3.1	0.5	4.7	2.3	37.2	88	-5	17	9	4	·
		Treuburg	155	1.5	9.8	7.1	0.4	0.5	·	0.2	0.2	6.8	2.7	5.6	0.2	·	0.1	0.2	0.0	0.0	1.4	0.0	·	·	·	·	·	0.4	·	7.4	1.8	0.5	6.4	3.3	57.2	173	+24	20	11	8	·
		Borszymnen	120	1.1	6.2	4.4	0.2	0.1	·	·	·	7.5	2.0	1.5	·	·	·	·	·	·	0.3	·	·	·	·	·	·	1.3	·	3.6	0.8	0.8	4.3	2.1	36.2	120	+6	15	10	4	1
	Pissek	~~Gruttinnen~~ ++	~~180~~	10.3	7.2	5.3	0.2	·	·	·	·	3.2	2.4	1.0	·	·	·	0.2	·	·	·	·	·	·	·	·	·	·	·	5.0	1.2	1.7	3.5	1.6	43.3			13	11	4	·
		Nikolaiken	131	1.2	5.2	2.2	0.0	·	·	0.0	·	4.2	0.4	0.5	0.2	0.0	0.0	·	·	0.0	0.0	·	·	·	·	·	·	·	·	3.0	1.2	0.8	3.4	3.0	25.3	36	-7	12	8	8	·

× Obelischken 35 + Klenau 8
×× Platteinen 159 ++ Weissuhnen 128

1938 — Tägliche Niederschlagshöhen in Millimetern, gemessen um 7 Uhr morgens — März

Flußgebiet		Ort	Seehöhe m	1	2	3	4	5	6	7	8	9	10	11	12	13	14	15	16	17	18	19	20	21	22	23	24	25	26	27	28	29	30	31	Monatssumme mm	% d. Norm.	Abweichung v. d. Norm.	Zahl der Tage mit Niederschl. ≥0.1	≥1.0	✳ ≥0.1	☒
Narew	Pisseck	~~Sehimonken~~ ×	~~125~~	1.6	3.9	4.8	0.3	-	·	·	0.0	3.7	1.1	1.7	0.0	·	·	1.3	0.0	·	0.1	·	·	·	·	·	·	·	·	3.3	3.3	3.6	3.7	3.4	35.8			14	12	5	3
		Gutten	120	1.2	3.0	2.2	0.2	·	·	·	·	(1.0)	2.8	0.2	0.4	·	·	0.1	·	·	0.2	·	·	·	·	·	·	·	·	3.2	1.2	1.8	6.2	2.1	25.8	100	0	15	10	6	2
		~~Bialla~~ ××	138	1.3	2.4	0.9	·	·	0.0	·	0.1	5.8	0.0	0.2	0.1	0.3	·	0.0	·	·	1.3	0.2	·	·	·	·	·	0.0	·	6.8	1.2	2.1	4.4	4.5	31.6			15	9	2	·
		Johannisburg	116	1.5	5.2	4.4	0.3	0.1	·	·	·	1.9	2.0	0.8	2.0	·	·	·	·	·	0.1	·	·	·	·	·	·	·	·	4.0	2.4	1.5	2.4	2.0	30.6	100	0	15	11	7	·
		Turoscheln	120	1.1	6.5	5.4	0.0	·	·	0.5	0.0	0.7	0.0	0.5	0.3	·	·	0.3	·	·	·	·	·	·	·	·	·	·	·	(2.0)	3.9	2.7	3.5	7.2	34.6	117	+ 5	13	8	5	
	Omulef	Mensguth	155	1.5	4.2	2.9	0.0	·	·	0.3	·	1.8	0.3	0.3	1.7	0.4	0.3	·	·	·	0.0	·	·	·	·	·	·	·	·	0.7	3.7	0.6	0.9	3.8	23.4	82	- 5	15	7	8	1
		Ortelsburg	146	1.7	5.6	4.6	0.2	·	·	1.0	·	2.0	2.0	1.1	3.0	0.4	·	0.3	·	·	·	·	·	·	·	·	·	·	·	2.0	5.3	0.2	2.1	3.7	35.2	106	+ 2	16	12	8	1
		Groß Leschienen	128	1.6	4.3	3.6	0.1	·	·	1.4	0.2	1.0	1.5	0.6	0.8	0.1	·	0.1	·	·	·	·	·	·	·	·	·	·	·	2.4	4.2	2.0	2.6	2.8	29.3	104	+ 1	17	11	8	4
	N.	Wychrowitz	138	1.1	2.4	2.9	0.1	·	·	0.1	·	2.7	2.1	0.9	·	0.0	0.0	0.1	·	·	·	·	·	·	·	·	·	·	·	1.5	5.4	0.7	2.6	3.5	26.1	96	- 1	14	9	5	1
		Neidenburg	173	2.3	4.9	3.6	0.1	·	·	0.1	0.0	2.2	3.9	0.6	0.0	0.0	·	0.3	·	·	·	·	·	·	0.1	·	·	·	·	2.0	2.3	1.7	3.3	3.6	31.0	115	+ 3	15	10	5	2
Mündung bis Narew	Drewenz	Kernsdorf	290	1.8	8.1	2.1	0.2	·	·	·	0.0	3.0	3.0	1.4	1.0	0.0	·	0.8	0.0	·	·	·	·	·	·	0.2	·	·	·	4.5	2.8	0.2	4.9	2.9	36.9	106	+ 2	15	11	8	1
		Mohrungen	115	3.0	8.0	4.6	·	·	·	·	·	7.0	0.8	1.0	0.8	0.6	·	0.9	·	·	·	·	·	·	·	·	·	·	·	3.6	5.0	0.0	2.6	4.5	42.4	123	+ 8	13	9	5	1
		Osterode(Ostpr.)	107	5.2	9.2	7.3	0.5	·	·	·	·	5.8	8.6	1.5	0.6	0.8	·	0.3	·	·	·	·	·	·	·	·	·	·	·	3.3	5.2	0.3	4.7	3.7	63.6	188	+30	15	10	7	1
		Preuß. Görlitz	102	4.2	5.8	3.7	·	·	·	·	0.0	3.1	2.0	1.7	0.7	0.3	·	0.1	·	·	·	·	·	·	·	0.7	·	·	·	5.1	3.1	0.0	3.0	5.3	38.2	122	+ 7	14	10	7	1
		Gilgenburg	181	2.9	6.3	4.7	0.2	·	·	2.6	0.1	3.9	3.6	1.5	0.4	0.3	·	0.3	·	·	·	·	·	·	·	·	·	·	·	2.1	2.3	0.5	4.8	3.7	40.2	129	+ 9	17	11	7	1
		Weepers	105	(6.0)	6.0	4.0	·	·	·	·	·	1.0	5.0	4.0	(3.0)	(3.0)	0.1	·	·	·	·	·	·	·	·	·	·	·	·	3.0	2.0	2.0	1.0	2.2	40.3	121	+ 7	14	13	6	2
	Brahe	Reinwasser	185	5.0	11.6	3.8	·	·	·	·	·	1.9	8.1	·	0.0	·	·	·	·	·	·	·	·	·	·	·	·	·	·	4.6	3.4	0.7	3.9	4.7	47.7	133	+ 2	10	9	6	·
		Neu Röske	155	5.2	11.6	2.8	0.1	0.1	·	·	·	1.1	5.5	0.1	0.5	·	·	0.1	·	·	·	·	·	·	·	·	·	·	·	6.0	2.5	0.1	2.8	6.8	45.3	129	+10	15	9	5	5
		Förstenau	200	7.5	(6.0)	3.2	·	·	·	·	·	2.1	3.2	0.1	·	·	·	·	·	·	·	·	·	·	·	·	·	·	·	3.0	2.9	·	1.8	4.8	38.6	111	+ 4	10	9	2	·
	W.	Bischofswerder	87	5.4	5.3	3.3	1.6	·	·	·	·	0.2	3.3	0.8	2.5	0.8	·	0.2	·	·	·	·	·	·	·	·	·	·	·	5.2	6.7	0.7	1.9	4.7	42.6	139	+12	15	10	5	1
Von der Weichsel bis zum Stettiner Haff																																								
Hinterpommersche Küste	O.	Chinow	63	12.5	14.3	6.7	0.1	·	·	·	·	6.7	0.8	·	0.2	·	0.0	·	·	·	·	·	·	·	·	·	1.8	·	2.2	4.8	0.6	1.3	1.3	5.2	54.5	177	+24	14	9	6	·
		Wierschutzin	17	11.5	12.7	2.0	0.6	·	·	·	·	5.7	·	·	0.5	·	·	0.6	·	·	·	·	·	·	·	·	2.3	·	·	4.3	1.1	1.4	3.0	2.8	48.5	158	+18	13	10	5	·
	Leba	Lauenburg	38	5.3	3.4	3.3	0.0	·	·	·	·	3.9	1.1	·	0.0	·	·	0.3	0.0	0.1	·	·	·	·	·	0.0	0.6	·	·	5.0	0.9	0.9	1.5	4.0	36.3	100	0	13	8	5	2
		Belgard (Kr. Lauenbg.)	45	10.0	11.2	2.3	·	·	·	·	·	3.2	·	·	·	·	0.1	·	·	·	·	·	·	·	·	·	2.9	·	·	4.3	·	0.5	1.1	7.0	43.1	113	+ 5	10	8	2	·
		Leba	3	7.6	8.2	1.3	·	·	·	·	·	2.4	·	·	0.3	·	·	2.1	·	·	·	·	·	·	·	·	1.8	·	0.7	4.1	1.8	1.0	0.6	3.2	33.1	110	+ 3	13	9	4	·
	Lupow	~~Wottnogge~~ +	120	6.7	13.1	5.3	·	·	·	·	·	5.7	2.8	·	0.5	·	·	·	·	0.1	·	·	·	·	·	·	0.2	·	·	4.4	0.3	3.1	0.2	8.6	51.0	159	+19	13	8	4	1
		Lupow	75	6.3	12.0	3.4	·	·	·	·	·	2.3	3.8	·	0.8	·	·	·	·	·	·	·	·	·	·	·	2.1	·	·	4.2	0.3	0.9	3.7	4.5	44.3	105	+ 2	12	9	3	·
		Lojow	63	8.7	13.1	4.1	·	·	·	·	·	2.6	2.5	·	0.5	·	·	·	·	0.1	·	·	·	·	·	·	2.9	·	·	0.7	0.2	0.6	2.4	3.4	41.8	117	+ 6	13	8	4	1
	Stolpe	Bernsdorf	150	5.1	8.1	2.2	·	·	·	·	·	1.4	4.4	·	0.7	·	·	0.1	·	·	·	·	·	·	·	·	·	·	·	2.6	2.8	1.0	6.5	0.8	35.7	95	- 2	12	9	5	1
		Gustkow	120	5.5	3.6	5.6	·	·	·	·	·	2.3	7.5	·	1.2	·	·	0.1	·	·	·	·	·	·	·	·	·	0.0	·	3.3	2.3	1.7	3.3	5.0	47.9	130	+ 8	12	11	6	2
		Stolp	20	6.1	11.5	3.1	0.1	·	·	·	·	2.0	2.4	·	0.5	·	·	0.0	·	·	·	0.0	·	·	·	·	0.1	·	1.0	3.9	0.3	0.8	3.6	2.8	38.2	95	- 2	14	9	6	1
		Hohenstein (Kr. Stolp)	6	4.1	7.1	1.4	0.1	0.0	·	·	·	0.6	0.9	·	0.2	·	·	0.0	·	·	·	·	·	·	·	·	0.3	·	5.6	2.1	0.3	0.5	1.6	3.3	28.1	78	- 8	14	7	3	·
	Wipper	Wocknin	160	2.8	3.1	2.9	0.1	·	·	·	·	1.8	7.7	·	·	·	·	·	·	·	·	·	·	·	·	·	·	·	·	3.2	3.4	0.1	4.0	6.8	51.9	124	+10	11	9	3	·
		Seehof b. Beßw.	60	5.8	11.4	4.8	·	·	·	·	·	2.0	(6.0)	·	0.3	·	·	0.1	·	·	·	·	·	·	·	·	·	·	·	1.5	3.2	(0.5)	(0.5)	(4.5)	43.3	105	+ 2	13	9	4	4
		Zuckers	113	12.6	8.4	4.0	·	·	·	·	·	3.4	6.4	·	·	·	·	·	·	·	·	·	·	·	·	·	·	·	·	6.6	·	·	6.0	12.4	57.8	149	+19	8	8	1	·
		Schlawe	25	5.8	13.0	2.7	0.1	·	·	·	·	0.9	1.6	·	0.0	·	·	·	·	·	·	·	·	·	·	·	·	·	·	1.3	3.0	0.5	0.1	3.3	3.4	35.7	90	- 4	12	8	3	·
		Alt Krakow	25	2.0	14.6	2.0	·	·	·	·	·	0.4	0.2	·	·	·	·	·	·	·	·	·	·	·	·	·	·	·	·	2.4	3.5	0.5	·	2.4	2.4	30.4	81	- 7	10	7		·
		~~Drenzig~~ ++	~~58~~	7.8	12.5	2.2	0.7	·	·	·	·	0.5	2.4	·	0.0	·	·	·	·	0.0	·	·	·	·	·	·	·	·	·	2.2	6.7	0.5	0.2	4.2	5.4	44.8	119	+ 7	12	8	3	1
	O.	Rügenwalde	15	4.5	7.9	0.8	0.6	·	·	·	·	0.1	0.7	·	·	·	·	0.0	·	0.0	·	·	·	·	·	·	·	0.0	2.7	4.4	0.1	0.0	1.8	1.6	25.2	69	-11	11	6	2	·
		Köslin	40	6.0	11.6	2.2	1.4	·	·	·	·	0.4	2.0	·	·	·	·	·	·	·	·	·	·	·	·	·	·	·	2.3	5.8	2.2	·	2.8	3.1	40.4	95	- 2	11	10	2	·
	Persante	Bärwalde	117	5.4	8.3	1.1	0.4	·	·	·	·	·	9.0	0.5	0.1	·	·	·	·	·	·	·	·	·	·	·	·	·	3.0	7.0	1.0	0.5	1.5	3.9	41.7	105	+ 2	13	9	4	·
		Naseband	105	6.1	2.6	2.0	1.4	·	·	·	0.0	0.5	8.5	·	0.0	0.0	·	·	·	·	·	0.3	·	·	0.0	0.0	0.2	·	·	4.2	3.4	0.4	3.6	5.6	38.8	102	+ 1	13	9	4	3
		Polzin	95	8.0	10.6	2.3	0.5	·	·	·	·	·	9.5	·	·	·	·	·	·	·	·	·	·	·	·	·	·	·	1.8	8.8	2.5	·	2.7	4.2	50.9	113	+ 6	10	9	4	2
		Woldisch Tychow	58	6.1	11.5	1.8	1.1	·	·	·	·	·	9.1	·	·	·	·	·	·	·	·	·	·	·	·	·	·	·	3.1	5.5	8.0	·	2.1	4.1	52.4	137	+14	10	10	·	·
		Belgard a.d.Pers.	24	5.1	9.4	2.5	1.2	·	·	·	·	0.1	6.3	·	0.0	·	·	·	·	·	·	·	·	·	·	·	·	·	·	2.3	4.0	9.0	2.0	2.3	3.4	47.6	145	+15	12	11	4	2

× Zollerndorf
×× Gross-Rosinsko
+ Mühlental
++ Zirchow

1938 **Tägliche Niederschlagshöhen in Millimetern, gemessen um 7 Uhr morgens** März

Flußgebiet		Ort	Seehöhe m	1	2	3	4	5	6	7	8	9	10	11	12	13	14	15	16	17	18	19	20	21	22	23	24	25	26	27	28	29	30	31	Monatssumme mm	% d. Norm	Abweichung v. d. Norm.	Zahl der Tage mit Niederschl. ≥0.1	≥1.0	✳ ≥0.1	⊠
Hinterpommersche Küste	Persante	Stolzenberg	50	7.3	17.1	2.9	7.5	·	·	·	·	0.1	0.2	·	·	·	·	·	·	·	·	·	·	·	·	·	·	·	3.7	9.6	7.1	·	3.6	3.0	53.7	143	+16	11	10	3	2
		Bublitz	130	(7.0)	12.7	3.4	7.0	·	·	·	·	7.0	3.0	·	0.2	·	·	·	·	·	·	·	·	·	·	·	·	·	(3.0)	4.6	2.7	1.1	4.2	2.1	52.0			13	12	·	·
		Reckow	91	7.5	17.0	3.8	0.8	·	·	·	·	0.4	5.0	·	0.0	·	·	·	·	0.0	·	·	·	·	·	·	·	·	2.8	3.0	2.3	0.4	3.5	7.8	49.3	128	+11	12	9	7	·
		Groß Jestin	40	6.0	0.2	1.6	1.7	·	·	·	0.0	·	5.0	·	·	·	·	·	·	·	·	·	·	·	·	·	·	·	3.7	6.7	(2.0)	·	2.0	1.4	38.3	107	+3	10	10	3	1
		Kolberg	2	3.7	7.4	7.8	2.7	·	·	·	·	·	3.8	·	·	·	·	·	·	·	·	·	·	·	·	·	0.5	·	4.0	4.0	3.2	·	1.4	1.8	33.7	94	-2	11	11	2	·
	Rega	Muhlendorf	100	10.2	10.2	3.4	1.7	0.0	·	·	0.1	0.2	7.8	1.2	·	·	·	·	·	·	·	·	·	·	·	·	·	0.0	·	2.6	5.9	7.1	0.0	4.3	5.7	67.0	156	+22	13	11	6	3
		Daber	80	0.7	7.7	2.4	7.0	0.0	·	·	·	·	5.3	·	·	·	·	·	·	·	·	·	·	·	·	·	·	·	4.6	5.6	4.3	·	4.4	3.4	47.4	128	+8	10	10	4	1
		Greifenberg i. P.	17	9.5	3.2	7.3	5.3	·	·	·	·	0.2	6.4	·	·	·	·	·	·	·	·	·	·	·	·	·	·	·	6.7	9.6	1.8	·	4.0	2.4	56.4	140	+16	11	10	2	1
		Treptow a. R.	10	5.2	7.4	7.8	3.1	·	·	·	·	0.2	3.9	·	·	·	·	·	·	·	·	·	·	·	·	·	·	·	7.1	7.3	7.9	·	7.5	0.7	40.8	120	+9	11	9	2	1
	Dievenow u. Gr. Haff	Morgow	9	3.2	4.0	7.9	3.7	·	·	·	·	·	5.4	·	·	·	·	·	·	·	·	·	·	·	·	·	·	0.0	5.5	6.7	2.7	·	3.3	1.3	43.9			11	10	1	·
		Naugard	55	7.4	4.5	1.7	2.1	·	·	·	·	·	4.6	·	·	·	·	·	·	·	·	·	·	·	·	·	·	·	4.6	6.7	4.0	·	3.3	3.8	42.7	113	+5	10	10	1	·
		Kartlow	21	9.3	7.9	7.3	7.8	·	·	·	·	0.2	5.9	·	·	·	·	·	·	·	·	·	·	·	·	·	·	·	7.8	10.2	3.9	·	3.2	3.6	55.7	157	+20	11	10	1	·
		Wollin	6	7.6	3.2	7.8	0.2	·	·	·	·	0.0	6.4	·	·	·	·	·	·	·	·	·	·	·	·	·	0.4	·	4.3	5.5	3.5	·	1.0	3.5	38.0	100	0	11	9	·	·
		Massow	65	7.0	3.1	7.4	3.0	·	·	·	·	·	5.6	·	·	·	·	·	·	·	·	·	·	·	·	·	·	·	2.4	6.2	6.3	·	5.4	7.3	43.7	130	+10	10	10	·	·
Oder																																								
Glatzer Neiße bis Quelle	Oppa	Schönwiese	350	0.3	·	0.4	11.3	·	·	1.3	3.5	·	1.4	0.3	4.0	·	·	·	·	·	·	·	·	·	·	·	·	·	1.4	·	3.3	1.0	2.5	31.3	85	-6	12	9	5	·
	O.	Turkau	300	2.7	0.3	0.6	1.1	·	·	0.5	2.5	·	1.6	0.2	3.7	1.3	0.3	·	·	·	·	·	·	·	·	·	·	0.0	·	2.0	·	0.5	1.6	4.3	28.6	77	-8	15	9	6	·
		Annaberg	200	2.7	0.3	1.5	3.9	·	·	0.6	1.3	·	1.3	1.8	1.1	0.2	·	·	·	·	·	·	·	·	·	·	·	·	·	4.8	·	0.3	5.4	1.1	33.5	88	-4	14	10	5	·
	Zinna	Leobschütz	275																																					
		Katscher	220	1.8	0.4	1.6	6.6	·	·	0.5	1.4	·	1.1	0.4	4.2	0.3	0.0	·	·	·	·	·	·	·	·	·	·	5.1	·	3.1	·	0.3	3.8	3.1	34.3	98	-1	15	10	6	2
	Oder	Ratibor	185	2.4	0.2	2.3	5.1	·	·	0.1	1.1	·	0.9	1.1	0.1	0.2	0.1	·	·	·	·	·	·	·	·	·	·	·	·	2.1	·	1.6	3.5	5.8	27.4	78	-8	15	3	6	·
		Klein Rauden	200	2.0	1.1	3.1	3.6	·	·	·	0.1	·	1.1	2.0	1.3	0.4	·	·	·	·	·	·	·	·	·	·	·	0.6	3.1	1.3	2.1	3.1	9.2	36.5	73	-10	15	12	5	·
	Klodnitz	Beuthen	292	0.3	0.5	2.1	3.1	·	·	·	0.1	0.0	4.0	5.4	2.4	0.0	0.0	·	·	·	·	·	·	·	·	·	·	2.0	·	6.4	1.0	0.6	2.6	14.4	46.3	111	+7	14	10	6	1
		Gleiwitz	235	1.1	1.3	2.1	3.6	·	·	·	1.4	·	1.8	2.4	0.1	·	·	·	·	·	0.2	·	·	·	·	·	·	·	·	6.3	0.3	0.1	3.6	2.1	35.2	93	-3	14	10	6	·
		Dramatal	255	1.1	0.5	3.0	3.1	·	·	·	·	·	3.1	3.5	3.8	·	·	·	·	·	·	·	·	·	·	·	·	·	·	5.2	0.1	0.1	3.6	13.3	42.4	106	+2	12	9	5	·
		Tost	256	1.3	·	2.4	4.0	·	·	·	0.0	·	1.6	2.5	1.4	0.4	·	·	·	·	·	·	·	·	·	·	·	·	0.5	3.1	0.4	0.4	2.4	0.5	29.5	72	-12	13	9	3	·
		Bischofstal	185	1.2	1.0	2.4	4.4	·	·	·	0.0	·	1.5	1.1	0.3	·	·	·	·	·	·	·	·	·	·	·	·	0.1	0.0	2.0	0.3	0.3	4.0	0.6	27.8	68	-13	13	9	3	·
	Oder	Gnadenfeld	237	2.1	2.0	2.5	5.1	·	·	·	1.1	·	0.3	0.8	0.6	0.2	0.5	·	·	·	·	·	·	·	·	·	·	·	0.0	1.5	2.6	0.1	3.3	2.2	5.5	31.0	77	-9	16	10	8	·
		Kosel	172	2.3	1.0	2.6	4.3	·	·	0.0	0.6	·	0.4	1.2	0.4	0.3	0.1	·	·	·	·	·	·	·	·	·	·	·	2.0	1.1	2.1	0.2	1.5	3.5	6.6	31.4	78	-9	11	11	6	1
		Hohenkirch	325	2.4	0.1	·	8.0	·	·	·	·	·	0.1	0.1	·	·	·	·	·	·	·	·	·	·	·	·	·	·	·	4.6	0.1	1.6	3.8	6.5	27.3	68	-13	10	6	5	·
	Hotzenplotz	Neustadt O.S.	265	0.8	1.6	3.0	11.1	·	·	0.0	0.3	·	1.0	1.5	4.2	0.4	·	·	·	·	·	·	·	·	·	·	·	·	0.0	·	4.5	·	3.4	3.8	12.1	43.3	123	+3	13	10	4	·
		Oberglogau	202	2.3	1.3	2.1	7.0	·	·	·	1.2	·	0.0	1.2	2.1	0.1	·	·	·	·	·	·	·	·	·	·	·	·	0.5	3.6	0.1	2.1	1.8	11.5	33.1	110	+4	14	11	5	1
		Schönowitz	207	1.4	2.1	1.1	8.5	·	·	·	0.5	·	0.1	0.4	4.1	·	·	·	·	·	·	·	·	·	·	·	·	·	·	4.8	·	2.5	3.8	8.0	38.5	110	+4	12	9	3	·
	Oder	Krappitz	170	1.5	1.0	3.4	6.1	·	·	·	0.6	·	0.4	1.2	0.8	0.3	0.0	·	·	·	·	·	·	·	·	·	·	·	0.2	5.4	1.0	2.0	2.2	3.1	35.1	92	-3	15	10	6	·
		Proskau	178	1.0	1.4	2.8	1.0	·	·	·	0.3	0.2	0.6	0.1	0.4	0.1	·	·	·	·	·	·	·	·	·	·	·	·	·	6.3	0.6	1.5	3.2	1.3	34.6	91	-3	15	8	5	·
		Klosterbrück	153	1.0	0.6	3.1	6.2	·	·	·	0.0	0.0	0.4	0.1	1.0	0.6	·	·	·	·	·	·	0.0	·	·	·	·	·	·	4.8	0.6	4.0	2.1	3.6	28.1	74	-10	13	8	5	1
	Malapane	Horneck	251	0.8	0.1	2.1	3.5	0.1	·	·	·	·	1.5	2.2	2.3	0.0	·	·	·	·	·	·	·	·	·	·	·	·	1.2	4.0	1.2	0.8	2.3	10.1	32.1	76	-10	14	10	5	·
		Andreashütte	210	2.1	1.4	2.8	3.1	0.2	·	·	0.2	·	1.4	3.8	4.1	0.6	·	·	·	·	·	·	·	·	·	·	·	·	·	4.8	0.1	1.0	1.8	12.0	40.6	92	-3	15	11	5	4
		Guttentag	234	1.8	1.3	0.6	6.8	·	·	·	·	·	2.1	0.3	2.0	0.1	·	·	·	·	·	·	0.0	·	·	·	·	·	·	6.3	1.3	0.8	2.3	10.5	44.0	101	+3	13	9	6	·
		Groß Strehlitz	230	2.8	1.5	1.6	4.5	·	·	·	0.0	0.0	1.1	1.1	3.1	0.0	·	·	·	·	·	·	·	·	·	·	·	·	0.1	4.3	0.2	2.4	1.2	8.3	34.0	11	-10	13	11	5	·
		Raschau	180	3.1	·	4.3	4.3	·	·	·	·	·	1.1	·	1.2	0.3	·	·	·	·	·	·	·	·	·	·	·	·	0.1	4.3	0.2	2.3	2.6	6.2	31.6	11	-9	11	9	3	·
Glatzer Neiße	Neiße	Mittelwalde	465	2.8	·	1.2	8.4	·	·	·	·	·	0.2	2.3	·	5.0	0.0	·	·	·	·	·	·	·	·	·	·	·	·	0.5	1.3	0.2	0.1	0.3	4.4	33.1	54	-28	12	1	5	5
		Wölfelsgrund	830	4.4	·	3.1	20.8	·	·	0.1	0.3	·	1.4	0.0	5.9	3.4	·	·	·	·	·	·	·	·	·	·	·	·	·	5.5	0.2	2.1	6.0	11.4	65.8	124	+13	13	10	6	11
		Habelschwerdt	368	0.3	·	1.6	8.3	·	·	0.0	·	·	1.1	0.5	2.0	1.2	·	·	·	·	·	·	·	·	·	·	·	·	0.1	0.0	1.2	0.0	3.4	0.1	1.0	26.8	64	-15	12	8	4	·
		Pohldorf	514	1.2	·	1.1	3.8	·	·	0.1	0.1	·	·	1.1	0.8	2.0	·	·	·	·	·	·	·	·	·	·	·	·	·	·	10.2	0.6	0.2	0.3	2.2	25.6	41	-23	13	1	1	3
	B.	Bielendorf	690	1.2	·	3.3	15.4	0.2	·	1.2	·	·	1.2	4.8	3.0	0.3	·	·	·	·	·	·	·	·	·	·	·	2.3	·	10.3	2.1	·	6.4	25.3	85.4	158	+31	14	12	5	11

1938 — Tägliche Niederschlagshöhen in Millimetern, gemessen um 7 Uhr morgens — März

Flußgebiet		Ort	See-höhe m	1	2	3	4	5	6	7	8	9	10	11	12	13	14	15	16	17	18	19	20	21	22	23	24	25	26	27	28	29	30	31	Monatssumme mm	% d. Mittel	Abweichung v. d. Norm.	Zahl der Tage mit Niederschl. ≥0.1	≥1.0	☀ ≤0.1	☒
Glatzer Neiße	Biele	Landeck	460	2.7	0.1	3.0	16.3	.	.	0.1	1.7	.	2.6	2.0	4.1	4.0	.	.	.	.	.	.	.	.	.	.	.	0.0	0.5	8.3	0.0	2.6	3.2	13.0	64.2	131	+15	15	12	6	3
		Kunzendorf a. d. B.	373	3.5	.	4.6	13.6	.	.	0.4	0.6	.	0.4	1.1	3.4	1.6	.	.	.	.	.	.	.	.	.	.	.	1.0	0.0	5.1	0.0	1.2	2.3	7.7	46.5			14	11	4	1
	Weistritz	Grunwald	720	6.7	0.2	17.1	54.9	.	.	1.2	.	.	2.2	4.2	4.3	1.3	.	.	.	.	.	.	.	.	.	.	.	0.2	0.3	10.5	0.1	3.9	2.5	10.6	120.2	129	+23	16	12	8	30
		Reinerz	538	6.3	.	6.3	3.0	.	.	.	0.4	.	3.5	2.4	2.6	0.2	.	.	.	.	.	.	.	.	.	.	.	0.4	0.4	12.2	0.2	0.3	1.4	3.5	49.6	70	-21	15	9	6	8
	N.	Glatz	300	0.2	0.0	2.4	5.4	.	.	0.3	0.0	.	1.1	1.2	1.5	0.3	.	.	.	.	.	.	.	.	.	.	.	2.2	.	6.3	0.2	0.6	0.9	5.6	28.2	85	- 5	14	8	5	4
	Steine	Friedland	510	1.2	.	3.1	3.4	.	.	0.8	0.1	.	0.3	1.3	2.4	0.3	.	.	.	.	.	.	.	.	.	.	.	.	.	7.5	.	0.6	2.0	6.0	29.0	60	-18	13	8	5	1
		Neurode	400	1.2	0.5	3.6	3.9	.	.	0.5	.	.	0.8	2.9	0.7	0.4	.	.	.	.	.	.	.	.	.	.	.	.	.	7.0	0.0	0.2	2.3	7.6	31.6	81	- 7	13	7	6	2
		Reichenforst	438	0.0	0.0	4.4	2.3	.	.	0.6	0.0	.	0.8	1.2	2.0	0.2	.	.	.	.	.	.	.	.	.	.	.	0.0	.	8.0	0.0	0.4	0.7	5.1	25.7	69	-11	11	6	6	2
		Schlegel	400	1.7	1.5	2.1	3.0	.	.	0.6	.	.	3.0	3.1	0.9	0.2	.	.	.	.	.	.	.	.	.	.	.	0.7	5.5	.	.	.	2.4	7.6	32.3	85	- 6	13	4	4	.
	Mündung bis Steine	Wartha	274	0.5	.	3.4	4.3	.	.	0.5	.	.	2.2	1.5	1.5	0.0	.	.	.	.	.	.	.	.	.	.	.	0.2	.	5.8	0.1	0.3	0.4	5.9	27.1	64	-15	13	7	4	.
		Maifritzdorf	285	1.4	.	3.2	9.7	.	.	0.4	0.5	.	0.6	1.2	0.5	0.3	.	.	.	.	.	.	.	.	.	.	.	1.5	.	8.0	.	0.0	3.3	3.0	33.6	78	- 9	13	8	3	.
		Silberberg	450																																					
		Weigelsdorf	375	1.3	0.1	2.6	4.3	.	.	0.1	0.4	.	0.0	0.5	3.1	0.6	.	.	.	.	.	.	.	.	.	.	.	.	.	5.4	0.2	1.3	2.0	1.3	23.4	53	-20	14	8	7	2
		Patschkau	245	2.0	0.4	1.0	9.8	.	.	0.5	0.9	.	1.3	0.5	0.8	3.3	.	.	.	.	.	.	.	.	.	.	.	0.0	.	7.6	.	1.3	2.6	7.2	39.2	103	+ 1	14	9	4	.
		Baucke	220	1.0	1.1	0.4	14.1	.	.	0.3	0.1	.	1.3	0.8	1.0	1.0	.	.	.	.	.	.	.	.	.	.	.	0.9	.	5.1	.	1.6	2.0	7.5	38.2			15	10	4	1
		Ziegenhals	345	.	1.5	1.9	21.1	.	.	1.0	0.9	.	3.2	0.9	1.7	2.3	.	.	.	.	.	.	.	.	.	.	.	2.9	.	6.4	.	1.1	6.9	18.2	70.0	159	+26	14	12	4	.
		Neiße-Heiligkreuz	180	.	2.3	2.3	16.2	.	.	.	0.7	0.0	1.2	2.2	1.0	0.2	0.0	.	.	.	.	.	.	.	.	.	.	1.0	.	6.4	0.0	3.0	2.6	6.2	45.3	113	+ 5	13	11	3	.
		Petersheide	225	1.1	0.0	3.6	13.5	.	.	.	0.5	.	0.0	0.7	0.8	1.7	.	.	.	.	.	.	.	.	.	.	.	.	.	7.0	0.1	0.7	5.4	6.0	41.1	111	+ 4	12	7	6	.
		Löwen	147	1.1	0.4	3.1	6.3	.	.	.	0.3	0.0	0.8	0.1	1.5	0.1	.	.	.	.	.	.	.	.	.	.	.	.	.	5.1	0.6	2.0	4.5	3.8	29.7			14	8	6	.
		Friedland	200	4.4	.	3.2	9.9	.	.	.	0.5	0.0	0.3	0.8	2.7	.	.	.	.	.	.	.	.	.	.	.	.	0.5	.	1.2	3.9	2.5	4.0	10.4	44.3	108	+3	13	9	3	.
		Seifersdorf	175	0.8	1.3	2.2	7.0	.	.	.	1.0	.	0.9	0.6	0.3	1.4	.	.	.	.	.	.	.	.	.	.	.	.	.	6.2	0.6	1.3	3.6	7.2	34.9	92	- 3	14	9	4	1
Katzbach bis Glatzer Neiße	Stober	Rosenberg	240	1.7	1.5	3.3	4.2	.	.	.	.	.	2.7	0.4	2.9	0.5	.	.	.	.	.	.	.	.	.	.	.	.	0.0	3.9	5.3	1.9	2.6	7.7	38.6	84	- 7	13	11	6	5
		Kreuzburg	180	1.2	1.3	1.4	3.8	0.1	2.0	.	0.0	.	1.1	0.4	1.3	0.3	.	.	.	.	.	.	.	.	.	.	.	.	.	2.2	0.8	0.5	2.1	2.8	21.3	55	-18	15	10	5	.
		Konstadt	165	1.4	1.4	2.9	3.8	.	.	.	0.4	.	2.2	0.4	.	0.3	.	.	.	.	.	.	.	.	.	.	.	.	.	0.6	4.1	1.8	1.0	3.9	24.2	64	-11	13	9	3	.
		Kupp	156	1.0	1.2	0.9	.	.	.	.	.	0.2	0.5	5.4	4.9	0.2	.	.	.	.	.	.	.	.	.	.	.	.	0.1	4.2	1.3	5.2	1.3	6.7	33.1	79	- 9	14	9	6	.
		Sausenberg	200	3.5	0.2	6.0	4.0	.	.	.	.	0.2	0.3	0.1	0.7	0.3	.	.	.	.	.	.	.	.	.	.	.	.	.	1.7	8.5	1.6	2.8	5.5	35.4	96	- 6	14	8	4	.
		Karlsruhe	160	1.2	0.6	5.3	4.8	.	.	.	0.3	.	1.5	2.4	0.7	1.5	.	.	.	.	.	.	.	.	.	.	.	.	.	2.8	3.0	0.3	1.9	4.8	31.1	74	-11	14	10	4	.
	Oder	Brieg	143	1.2	0.4	3.1	7.1	.	.	.	0.4	0.0	0.4	0.2	1.6	0.2	.	.	.	.	0.0	.	.	.	.	.	.	.	.	3.3	0.5	2.3	4.9	2.9	28.5	84	- 6	14	8	5	.
		Neuvorwerk	135	1.3	0.8	2.8	7.0	0.1	.	.	0.2	0.1	1.4	0.3	0.2	0.3	.	.	.	.	.	.	.	.	.	.	.	.	.	2.2	1.8	2.5	3.8	3.3	22.1	78	- 8	16	9	6	.
	Ohle	Münsterberg	205	1.6	.	2.4	7.4	0.0	.	.	0.5	0.0	0.0	0.8	2.4	2.7	.	.	.	.	.	.	.	.	.	.	.	0.0	.	5.5	1.0	1.9	4.0	2.3	32.5	96	- 2	12	10	6	1
		Strehlen	163	1.8	0.1	3.2	8.5	.	.	.	0.2	.	0.1	0.0	0.5	1.8	.	.	.	.	.	.	.	.	.	.	.	.	.	5.2	0.1	4.9	6.0	1.2	33.6	102	+ 1	13	8	4	.
		Gauwald	280	1.1	0.3	2.1	9.2	.	.	.	0.7	0.3	.	1.8	2.3	1.3	.	.	.	.	.	.	.	.	.	.	.	.	.	7.6	.	2.2	4.5	6.6	40.0	105	+ 2	13	10	4	.
		Olbendorf	175	1.3	0.2	4.4	11.3	.	.	.	0.4	.	0.8	1.6	1.7	0.7	.	.	.	.	.	.	.	.	.	.	.	.	.	5.5	0.2	1.1	6.9	3.4	39.5	104	+ 2	14	9	5	1
		Ohlau	137	1.8	0.7	3.0	9.3	.	.	.	0.9	.	0.4	0.2	0.8	0.1	.	.	.	.	.	.	.	.	.	.	.	.	.	2.9	1.0	2.5	5.6	3.1	32.3	90	- 4	14	8	2	.
	Lohe	Nimptsch	200	1.0	1.0	1.4	4.6	.	.	.	0.0	.	0.0	0.1	0.1	0.2	.	.	.	.	.	.	.	.	.	.	.	.	.	4.8	2.0	2.2	3.8	2.8	24.0	67	-12	12	9	5	.
		Konradserbe	147	1.0	0.9	2.6	5.0	.	.	.	0.4	.	0.3	0.3	0.6	1.0	.	.	.	.	.	.	.	.	.	.	.	.	0.2	5.0	0.9	6.9	5.2	2.5	32.8	91	- 3	15	8	4	.
		Breslau-Krietern	124	1.7	0.5	2.2	4.6	.	.	.	0.8	0.1	0.9	0.3	0.0	2.5	0.0	.	.	.	.	.	.	.	.	.	.	.	0.5	2.4	3.8	4.4	3.5	3.8	32.0	91	- 3	15	9	4	.
	Weide	Schmograu	162	0.9	1.9	3.1	4.1	.	.	.	0.1	.	3.5	1.3	1.1	0.3	.	.	.	.	.	.	.	.	.	.	.	.	.	2.2	1.3	1.8	1.0	2.9	25.5			14	11	4	.
		Groß Ellguth	140	1.8	1.1	2.0	7.1	.	.	.	0.0	.	2.2	1.7	0.1	0.2	.	.	.	.	.	.	.	.	.	.	.	.	.	1.5	1.4	2.7	3.0	2.9	27.7	79	- 7	13	11	3	.
		Groß Schönwald	240	1.2	1.8	4.2	5.1	.	.	.	.	.	5.5	2.6	0.2	0.2	.	.	.	.	.	.	.	.	.	.	.	.	.	1.8	0.7	0.9	1.4	8.6	34.2	86	- 6	13	9	4	.
	Weistritz	Wüstegiersdorf	469	0.5	1.1	1.4	4.0	.	.	0.6	.	.	.	0.7	2.7	0.5	.	.	.	.	.	.	.	.	.	.	.	.	.	5.7	0.3	1.1	2.3	1.3	22.2	42	-31	13	8	7	8
		Charlottenbrunn	465	0.6	1.1	1.2	5.6	.	.	.	1.0	.	.	0.6	3.7	0.6	.	.	.	.	.	.	.	.	.	.	.	.	.	7.5	0.3	1.8	1.6	3.1	28.7	54	-24	13	9	5	3
		Schweidnitz	230	2.1	0.5	0.5	3.6	.	.	0.5	0.4	.	.	.	2.5	0.8	.	.	.	.	.	.	.	.	.	.	.	.	.	5.4	0.2	1.3	5.2	1.1	24.1	63	-14	13	7	5	.
		Reichenbach	265	0.5	0.2	1.5	4.4	.	.	0.2	2.3	.	0.5	0.4	2.1	0.5	.	.	.	.	.	.	.	.	.	.	.	.	.	6.7	0.0	1.7	4.1	0.9	23.9	66	-12	14	6	4	.
		Bärmersgrund	550	2.3	.	6.5	5.6	.	.	1.1	0.6	.	0.4	1.7	1.8	0.4	.	.	.	.	.	.	.	.	.	.	.	.	.	7.6	0.3	1.1	7.4	6.1	42.9			14	10	8	8
		Kaschbach	620	2.0	0.2	3.9	7.1	.	.	1.0	0.3	.	0.4	0.2	1.3	0.3	.	.	.	.	.	.	.	.	.	.	.	.	.	6.1	1.8	0.2	1.0	3.0	28.8	45	-35	15	9	5	3
		Zobten	200	1.2	0.7	1.5	3.8	.	.	.	1.3	.	0.8	0.1	1.9	0.5	.	.	.	.	.	.	.	.	.	.	.	.	0.0	6.3	6.6	3.2	3.8	1.3	27.0	64	-15	14	9	4	1

1938 — Tägliche Niederschlagshöhen in Millimetern, gemessen um 7 Uhr morgens — März

Fluß-geb		Ort	See-höhe m	1	2	3	4	5	6	7	8	9	10	11	12	13	14	15	16	17	18	19	20	21	22	23	24	25	26	27	28	29	30	31	Monatssumme mm	Monatssumme % d. Norm.	Abweichung v. d. Norm.	Zahl der Tage mit Niederschl. ≥0.1	≥1.0	✳ ≥0.1	🌫
Katzbach bis Glatzer Neiße	Weistritz	Alt Reichenau	378	3.0	3.2	2.2	7.4	·	·	·	·	·	·	0.3	11.0	3.5	·	·	·	·	·	·	·	·	·	·	·	·	3.6	1.0	3.9	2.1	6.1	44.3	·	·	12	10	4	·
		Salzbrunn	417																																					
		Freiburg	300	1.7	0.3	0.5	3.3	·	·	0.2	0.0	·	0.0	0.0	0.6	0.2	·	·	·	·	·	·	·	·	·	·	·	0.0	4.1	0.0	1.9	3.3	1.1	17.2	47	-19	11	6	4	1
		Ingramsdorf	178	2.7	0.9	4.2	0.3	·	·	·	0.9	·	2.1	0.6	·	0.5	·	·	·	·	·	0.5	0.0	·	·	·	·	·	4.2	0.0	4.7	5.5	3.5	30.6	87	- 4	13	7	2	·
		Bresl.-Stabelwitz	120	1.9	0.7	2.5	3.6	·	·	·	1.3	·	0.9	0.5	0.3	0.8	·	·	·	·	·	·	·	·	·	·	·	·	2.9	4.4	4.2	4.1	4.6	32.7	91	- 3	14	9	6	1
	Oder	Dyhernfurth	110	2.3	0.6	1.8	2.0	·	·	·	1.6	·	1.6	0.2	0.0	0.2	·	·	·	·	·	·	·	·	·	·	·	0.0	1.1	2.8	6.0	4.2	3.5	27.9	85	- 5	13	10	5	·
		Leubus	98	0.9	0.8	1.0	3.5	·	·	·	0.4	·	·	0.5	0.4	0.4	0.2	·	·	·	·	·	·	·	·	·	·	·	1.2	2.7	1.3	2.9	3.8	20.0	61	-13	14	7	4	·
		Simsdorf	145	1.4	0.3	1.2	4.0	·	·	·	0.6	·	1.0	0.0	0.6	0.0	·	·	·	·	·	·	·	·	·	·	·	·	1.4	0.6	4.2	4.1	3.4	22.8	69	-10	12	8	2	·
Katzbach	Katzbach	Ketschdorf	440	2.1	0.9	2.2	5.3	·	·	0.8	·	·	0.0	2.3	3.8	0.0	·	·	·	·	·	·	·	·	·	·	·	2.4	·	6.0	0.7	2.1	6.5	14.5	42.6	92	- 4	13	10	4	2
		Schönau	300	2.1	0.2	1.0	10.1	·	·	0.8	0.0	·	1.9	0.6	3.4	·	·	·	·	·	·	·	·	·	·	·	·	0.0	4.1	0.3	2.4	3.4	6.9	37.2	85	- 7	13	9	4	·
		Goldberg	240	1.2	0.4	2.0	7.1	·	·	·	·	·	2.7	0.3	1.9	0.0	·	·	·	·	·	·	·	·	·	·	·	·	·	3.5	1.0	2.1	6.8	6.6	35.6	89	- 4	12	10	4	·
	Wütende Neiße	Altröhrsdorf	322	2.1	0.6	1.6	6.0	·	·	0.9	0.2	·	0.2	0.3	1.8	3.7	·	·	·	·	·	·	·	·	·	·	·	·	·	6.0	0.5	3.2	4.3	6.8	38.2	78	-11	15	9	4	·
		Klonitz	275	2.0	0.8	1.8	4.1	·	·	1.6	0.2	·	2.3	0.2	1.0	0.0	·	·	·	·	·	·	·	·	·	·	·	·	·	5.3	0.7	1.8	7.2	6.7	35.7	83	- 7	14	10	4	1
		Seichau	200	1.3	0.3	0.9	4.9	·	·	·	0.1	·	2.2	0.0	0.5	0.0	·	·	·	·	·	·	·	·	·	·	·	0.0	3.3	0.5	1.8	5.8	3.6	25.2	66	-13	12	7	3	·
	Schwarzwasser	Kaiserswaldau	187	0.5	5.0	0.6	0.5	·	·	·	0.5	·	2.0	0.6	0.6	·	·	·	·	·	·	·	·	·	·	·	·	·	6.5	6.6	3.0	8.2	5.2	39.8	102	+1	13	7	3	·
		Fuchsmühl	140	1.1	0.5	3.1	3.9	·	·	·	1.0	·	3.4	1.0	2.0	0.2	·	·	·	·	·	·	·	·	·	·	·	·	·	3.0	4.1	2.4	5.5	3.8	35.0	109	+ 3	14	12	4	·
		Harpersdorf	235	1.7	·	2.7	8.5	·	·	1.0	·	·	3.6	1.2	2.0	·	·	·	·	·	·	·	·	·	·	·	·	·	·	1.0	0.4	2.1	9.5	8.1	41.8	97	- 1	12	11	3	·
	K.	Liegnitz	121	1.2	0.4	2.7	4.0	·	·	·	1.1	·	2.2	0.0	2.4	0.0	·	·	·	·	·	·	·	·	·	·	·	·	·	3.3	1.3	3.6	4.7	1.9	22.8	90	- 3	12	11	4	·
		Pilgramshain	260	2.5	0.7	0.4	3.7	·	·	·	0.3	·	·	0.7	0.4	0.4	·	·	·	·	·	·	·	·	·	·	·	·	·	2.7	0.2	2.0	4.9	1.6	20.5	59	-14	13	6	5	·
Bober bis Katzbach	Oder	Steinau	94	0.0	0.8	0.9	2.8	·	·	·	0.9	·	2.3	0.0	3.0	0.0	·	·	·	·	·	·	·	·	·	·	·	·	·	1.1	2.2	2.7	2.7	2.8	19.2	60	-13	10	7	2	·
		Wohlau	116	1.6	0.0	1.7	2.2	·	·	·	1.5	·	3.2	2.0	0.1	0.3	·	·	·	·	·	·	·	·	·	·	·	·	·	2.2	3.1	4.5	4.1	2.4	26.6	81	- 6	11	10	2	·
		Köben	92	0.6	0.5	1.3	3.0	·	·	·	0.3	·	4.2	3.2	·	·	·	·	·	·	·	·	·	·	·	·	·	·	·	2.4	1.7	0.5	7.6	2.9	25.2	72	-10	12	7	2	·
	Bartsch	Kreisau	156	4.2	1.5	1.9	3.1	·	·	·	·	·	2.6	1.3	·	0.2	·	·	·	·	·	·	·	·	·	·	·	·	·	5.8	2.9	0.3	1.7	2.8	28.3	73	-11	12	10	4	·
		Groß Wartenberg	167	0.0	1.9	3.8	5.1	·	·	·	0.0	·	6.0	5.8	0.6	0.2	·	·	·	·	·	·	·	·	·	·	·	·	·	1.5	2.1	1.1	·	4.6	32.5	81	- 8	10	9	2	·
		Charlottenthal	119	1.0	1.8	2.8	3.9	·	·	·	0.0	0.0	4.3	4.5	0.3	0.2	·	·	·	·	·	·	·	·	·	·	·	·	·	3.3	1.1	2.1	1.0	3.4	29.4	77	- 9	12	11	2	·
		Trebnitz	185	2.1	1.0	2.9	3.6	·	·	·	0.2	·	4.2	1.0	1.3	1.2	·	·	·	·	·	·	·	·	·	·	·	·	·	3.8	1.7	4.6	3.0	5.9	36.5	94	- 2	14	13	4	·
		Trachenberg	91	2.2	0.9	1.6	2.4	·	·	·	0.0	·	5.1	0.0	·	0.5	·	·	·	·	·	·	·	·	·	·	·	·	·	1.6	1.3	1.0	2.4	3.6	22.6	65	-12	11	9	3	·
		Winzig	180	2.2	0.5	0.8	2.6	·	·	·	0.3	·	4.3	0.2	·	0.2	·	·	·	·	·	·	·	·	·	·	·	·	·	2.5	2.4	2.3	3.7	2.9	24.9	83	- 5	13	8	5	1
		Groß Saul	120	1.8	2.0	1.5	2.5	·	·	·	0.0	·	5.5	0.5	·	0.4	·	·	·	·	·	·	·	·	·	·	·	0.0	3.0	2.5	0.4	2.6	3.8	26.5			12	9	4	·
		Guhrau	86	1.0	1.7	1.2	3.1	·	·	·	·	·	4.0	0.2	·	·	·	·	·	·	·	·	·	·	·	·	·	·	·	0.5	1.7	0.5	2.7	3.7	20.3	60	-14	11	8	3	·
	Faule Obra–Bartsch	Glogau	77	0.1	0.5	1.5	1.1	·	·	·	0.0	·	3.2	0.1	0.0	0.0	·	·	·	·	·	·	·	·	·	·	·	·	·	0.6	4.8	1.5	2.6	1.6	17.6	59	-12	11	7	2	·
		Fraustadt	102	1.1	2.1	0.6	1.6	·	·	·	0.0	·	4.5	0.3	·	0.0	·	·	·	·	·	·	·	·	·	·	·	·	·	4.0	2.5	3.0	2.9	4.6	27.2	76	- 9	11	9	3	·
		Glogeiche	91	1.2	0.9	1.5	2.5	·	·	·	0.1	·	4.2	·	·	0.0	·	·	·	·	·	·	·	·	·	·	·	0.0	0.6	0.2	3.6	2.7	3.7	21.2			11	7	4	·
		Freystadt	103	2.1	0.4	2.9	0.8	·	·	·	0.2	·	4.7	·	0.6	·	·	·	·	·	·	·	·	·	·	·	·	·	·	3.9	6.4	1.6	2.8	3.6	30.0	86	- 5	12	8	3	·
	Faule Obra	~~Salisch~~ *	75	1.1	1.0	1.1	1.5	·	·	·	0.0	·	4.4	·	0.7	·	·	·	·	·	·	·	·	·	·	·	·	·	·	4.0	2.6	1.0	2.6	4.3	24.3	71	-10	11	10	4	·
		Schwenten	60	3.2	1.0	·	0.7	·	·	·	0.0	·	3.1	0.4	0.5	0.0	·	·	·	·	·	·	·	·	·	·	·	·	·	5.7	2.4	0.3	3.2	2.2	22.7	42	-12	10	7	2	·
		Schwiebus	83	3.0	1.8	·	2.2	·	·	·	·	·	3.2	·	·	·	·	·	·	·	·	·	·	·	·	·	·	4.6	3.3	1.5	·	3.2	2.2	25.0	76	- 8	9	9	·	·
	Bober–Faule Obra	Züllichau	85	1.5	0.5	0.4	0.3	·	·	·	0.1	·	2.1	·	3.0	·	·	·	·	·	·	·	·	·	·	·	·	·	·	3.8	3.0	0.0	3.1	0.8	15.6	46	-18	10	5	·	·
		Grünberg	168	2.7	1.2	3.1	1.6	·	·	·	0.2	0.0	6.1	0.1	0.0	0.1	·	·	·	·	·	·	·	·	·	·	·	0.0	6.1	3.3	3.1	3.6	5.3	36.5	87	- 6	13	10	4	1
		Rothenburg	65	2.1	1.4	2.4	0.7	·	·	·	0.3	·	4.5	·	·	·	·	·	·	·	·	·	·	·	·	·	·	·	·	5.7	1.9	0.8	3.7	4.5	28.0	72	-11	11	8	3	·
		Griesel	80	4.7	·	2.9	0.3	·	0.7	0.0	·	·	2.9	·	·	·	·	·	·	·	·	·	·	·	·	·	·	1.2	6.0	4.4	2.5	4.8	3.3	33.7	78	-10	10	8	3	·
Bober	Lomnitz-Quelle	Hermsdorf (Städt.)	580	2.9	0.4	0.3	13.6	·	·	0.9	0.8	·	2.6	1.8	2.4	0.3	·	·	·	·	0.0	·	·	·	·	·	·	·	·	7.6	0.3	2.9	4.8	10.5	52.1	98	- 1	15	9	7	10
		Neu Röhrsdorf	740	3.3	1.5	5.1	13.4	0.2	·	2.5	0.2	0.1	0.9	3.7	2.4	0.0	·	·	·	·	·	·	·	·	·	·	·	0.0	14.8	0.4	3.1	10.0	16.7	78.3			16	11	8	13
		Landeshut	442	2.7	1.1	2.3	2.4	0.0	·	0.8	·	·	1.5	2.3	2.3	0.0	0.0	·	·	·	·	·	·	·	·	·	·	0.3	2.8	0.0	0.6	5.0	8.9	33.0	73	-12	13	10	5	·
		Giesmannsdorf	530	3.0	1.4	1.5	5.6	·	·	0.7	·	·	0.8	2.2	3.8	0.3	·	·	·	·	0.0	·	·	·	·	·	·	0.3	2.5	0.2	1.6	7.0	15.5	46.4			15	10	6	5
		Gottesberg	600	1.2	0.5	1.8	4.2	·	·	1.2	0.0	·	0.6	0.3	4.4	0.4	·	·	·	·	·	·	·	·	·	·	·	·	·	6.6	0.5	2.2	2.8	7.1	34.4	72	-14	14	9	8	4
		Neudorf	451	2.5	1.4	1.7	10.3	·	·	1.1	0.1	·	0.0	2.5	1.2	0.0	·	·	·	·	·	·	·	·	·	·	·	·	·	5.1	1.5	5.5	6.4	6.6	45.9	90	- 5	13	12	6	7

* Deutsch-Eck

1938 **Tägliche Niederschlagshöhen in Millimetern, gemessen um 7 Uhr morgens** März

Flußgebiet		Ort	Seehöhe m	1	2	3	4	5	6	7	8	9	10	11	12	13	14	15	16	17	18	19	20	21	22	23	24	25	26	27	28	29	30	31	Monatssumme mm	% d. Norm.	Abweichung v. d. Norm	Zahl der Tage mit Niederschl. ≥0.1	≥1.0	✳ ≥0.1	⊠
Bober	Lomnitz	Hasenbaude	1077	0.5	0.9	2.0	10.5	·	·	1.9	0.5	·	0.5	1.3	7.2	0.4	·	·	·	·	·	·	·	·	·	·	·	0.2	·	17.5	0.8	6.3	2.7	11.1	64.3	79	-17	16	9	8	31
		Schneekoppe	1602	0.7	3.1	6.9	17.8	0.1	·	4.0	5.4	0.5	1.7	2.8	12.6	3.1	0.0	·	·	·	0.0	·	·	·	·	·	·	0.3	0.0	6.4	0.8	11.2	2.8	12.8	93.0	141	+27	18	13	15	31
		Krummhübel	650	·	0.6	1.0	11.9	·	·	2.0	·	·	1.5	0.6	4.6	·	·	·	·	·	·	·	·	·	·	·	·	·	·	18.1	·	4.3	2.5	8.6	55.7	84	-10	11	9	3	5
		Arnsdorf	443	·	0.3	0.6	8.0	·	·	1.0	0.2	·	0.6	0.3	2.2	·	·	·	·	·	·	·	·	·	·	·	·	·	·	9.1	·	1.8	1.3	4.0	29.4	54	-25	12	7	3	2
		Forstbauden	900	0.1	0.2	1.2	9.2	0.1	·	1.4	0.2	·	2.0	0.6	3.5	0.3	·	·	·	·	·	·	·	·	·	·	·	·	·	16.0	0.2	5.5	4.1	8.5	53.9	77	-16	16	9	9	12
	B.	Hirschberg	347	11.9	·	3.2	4.5	·	·	1.4	·	·	1.5	2.3	1.9	·	·	·	·	·	·	·	·	·	·	·	·	1.2	3.4	2.6	1.8	5.9	6.6	48.2	117	+7	13	13	3	·
	Gr. Zack.	Schreiberhau	643	7.6	0.0	6.6	8.9	·	·	2.8	·	·	6.2	2.4	5.8	0.2	·	·	·	0.2	·	·	·	·	·	·	·	·	11.2	1.9	5.9	7.9	25.6	93.2	119	+15	14	12	7	15
		Schneegrubenbde	1490	4.4	5.3	8.8	6.5	0.7	·	4.1	1.7	2.4	1.5	3.1	7.5	1.9	·	·	·	·	0.1	·	0.2	·	·	·	·	0.2	0.2	7.8	0.6	1.7	1.9	12.7	73.3	67	-36	21	15	17	31
		Hain	535	0.6	·	2.3	5.9	·	·	2.9	·	·	2.5	0.8	4.7	0.0	·	·	·	·	·	·	·	·	·	·	·	·	·	13.4	0.0	4.5	3.6	14.3	55.5	93	-4	11	9	4	4
	Sprotte—Gr. Zacken	Johnsdorf	430	2.1	0.9	5.7	10.4	·	·	2.9	·	·	5.8	5.2	3.0	·	·	·	·	·	·	·	·	·	·	·	·	·	·	7.7	0.2	3.9	8.0	15.5	71.3	127	+15	13	11	6	·
		Ludwigsdorf	440	2.8	0.5	3.4	9.7	·	·	1.3	0.1	·	1.9	1.5	0.9	0.2	·	·	·	·	·	·	·	·	·	·	·	·	·	5.0	6.0	5.0	5.9	10.0	54.2	97	-2	15	11	7	·
		Lähn	230	1.8	0.4	2.2	4.4	·	·	0.7	·	·	3.0	0.7	0.9	·	·	·	·	·	·	·	·	·	·	·	·	·	·	4.6	0.2	3.4	4.8	7.4	34.5			13	8	5	·
		Bunzlau	200	0.0	0.6	1.8	5.0	·	·	1.2	·	·	1.8	0.7	2.0	·	·	·	·	·	·	·	·	·	·	·	·	·	·	5.4	3.1	5.6	5.5	6.9	39.6	92	-3	12	10	3	·
		Baierhaus	144	2.2	0.3	2.7	·	·	·	·	·	·	4.5	·	1.9	·	·	·	·	·	·	·	·	·	·	·	·	·	·	6.7	4.7	3.0	8.2	4.5	38.7			10	9	4	·
	Sprotte	~~Polkwitz~~ ^	183	0.9	0.3	3.0	3.6	·	·	·	0.0	·	6.2	0.1	0.1	0.0	·	·	·	·	·	·	·	·	·	·	·	·	·	0.8	6.0	4.3	4.4	4.6	34.3	93	-3	12	7	4	·
		Kotzenau	148	1.2	0.5	4.1	3.7	·	·	·	1.1	·	3.9	2.3	·	0.0	·	·	·	·	·	·	·	·	·	·	·	·	·	7.3	5.7	2.0	6.0	5.9	43.7	112	+5	12	11	3	·
		Buchendamm	133	1.1	0.1	2.5	2.9	·	·	·	0.9	·	5.4	0.2	0.7	·	·	·	·	·	·	·	·	·	·	·	·	·	·	4.3	4.3	3.5	3.2	4.5	33.6	105	+2	13	9	4	·
		~~Quarita~~ ^^	170	2.1	0.9	3.2	2.5	·	·	·	0.2	·	5.9	0.3	2.0	0.2	·	·	·	·	·	·	·	·	·	·	·	·	·	4.5	6.4	4.2	4.4	3.8	40.6	116	+6	14	10	5	·
	Queis	Flinsberg	470	8.1	1.2	5.7	8.2	·	·	4.3	0.5	·	10.3	1.9	2.6	0.2	·	·	·	·	·	·	·	·	·	·	·	0.0	10.9	0.6	2.5	10.6	27.9	95.5	112	+10	15	12	7	7
		Giehren	530	2.5	·	0.0	13.3	0.4	·	3.6	·	·	·	2.4	5.4	0.0	·	·	·	·	·	·	·	·	·	·	·	·	·	4.5	1.7	3.2	6.2	15.2	58.4	99	-1	11	10	4	1
		Greiffenberg	338	2.2	0.2	2.6	4.7	·	·	2.5	·	·	4.4	1.6	1.7	·	·	·	·	·	·	·	·	·	·	·	·	·	·	5.1	0.0	1.8	3.5	8.1	38.4	80	-10	12	11	3	3
		Beerberg	232	4.5	1.5	2.0	4.3	·	·	2.3	·	·	5.2	0.5	1.8	·	·	·	·	·	0.0	·	·	·	·	·	0.1	·	0.0	8.2	0.1	3.1	8.5	7.5	49.6	90	-5	14	11	3	1
		Lauban	270	7.8	0.3	1.3	4.1	·	·	·	1.2	·	3.4	0.5	1.5	·	·	·	·	·	·	·	·	·	·	·	·	·	·	2.4	4.3	0.8	13.2	6.2	47.0	94	-3	13	10	3	·
		Hagendorf	204	0.0	0.0	4.7	5.5	·	·	1.6	·	·	3.2	2.1	2.6	·	·	·	·	·	·	·	·	·	·	·	·	·	·	6.9	·	2.3	1.7	10.6	41.2			10	10	5	·
		Prinzdorf	165	2.5	0.1	2.7	8.2	·	·	·	0.0	·	4.7	4.7	0.2	·	·	·	·	·	·	·	·	·	·	·	·	·	·	2.1	3.9	3.8	5.9	9.2	54.0	135	+14	12	10	4	·
	Gr. Tschirne	Kohlfurt	193	6.6	0.4	2.8	3.4	·	·	1.5	·	·	1.7	0.0	2.3	·	·	·	·	·	·	·	·	·	·	·	·	·	·	6.4	1.6	4.4	4.1	8.2	43.4	87	-7	12	11	4	2
		Rauscha	151	3.7	·	3.1	2.2	·	·	·	·	·	1.8	0.5	2.8	·	·	·	·	·	·	·	·	·	·	·	·	·	·	6.9	3.7	2.8	5.8	6.0	39.3	89	-5	11	10	4	·
		Groß Selten	155	2.1	2.0	2.0	2.9	·	·	·	1.3	·	0.5	2.0	0.4	0.0	·	·	·	·	·	·	·	·	·	·	·	·	·	7.1	2.1	4.2	6.2	6.0	38.8	97	-1	13	11	3	·
		Seifersdorf	165	3.2	0.2	3.6	2.0	·	·	·	·	·	3.4	0.1	0.6	·	·	·	·	·	·	·	·	·	·	·	·	·	·	7.5	3.6	2.6	6.7	6.7	40.2			12	9	2	1
	Bob.	~~Ober~~ Briesnitz	110	1.2	1.7	2.2	1.9	·	·	·	·	·	5.6	0.9	0.1	·	·	·	·	·	·	·	·	·	·	·	·	·	·	1.2	8.0	2.2	5.9	5.1	36.0	83	-5	12	10	3	·
		Buchelsdorf	125	3.2	0.7	3.5	1.5	·	·	·	0.3		6.9	·	0.2	·	·	·	·	·	·	·	·	·	·	·	·	·	·	6.4	7.4	2.1	5.6	3.1	46.9	102	+1	12	9	4	2
O.	O.	Crossen	45	1.8	·	3.2	0.8	·	·	·	0.2	·	4.7	·		·	·	·	·	·	·	·	·	·	·	·	·	·	0.6	5.6	6.8	0.6	5.6	5.7	35.6			11	7	2	·
Lausitzer Neisse	Zittau	Oybin	415	1.6	0.5	1.7	2.9	·	·	3.2	0.0	·	1.6	0.2	3.0	0.9	·	·	·	·	·	·	·	·	·	·	·	·	0.0	4.9	2.1	0.2	2.5	7.8	33.1	54	-28	14	10	5	8
		Walddorf	393	4.8	0.3	2.1	4.1	·	·	2.9	·	·	1.8	0.8	·	·	·	·	·	·	·	·	·	·	·	·	·	·	·	5.5	1.6	1.1	6.0	9.7	40.7	70	-17	12	10	3	1
		Zittau	240	1.9	0.2	1.6	2.6	·	·	1.6	0.3	·	1.8	0.0	1.2	0.3	·	·	·	·	·	·	·	·	·	·	·	·	·	5.2	0.4	2.7	2.6	7.6	30.0	67	-15	14	10	4	1
	Lausitzer Neisse	Hirschfelde	222	2.5	0.2	1.0	2.8	·	·	2.3	·	·	1.1	0.2	0.8	0.0	·	·	·	·	·	·	·	·	·	·	·	·	·	4.3	0.0	2.7	3.5	8.0	28.4	71	-12	12	9	2	1
		Reichenau	253	2.1	0.1	0.7	2.1	0.0	·	2.3	0.2	0.6	1.4	0.0	0.0	·	·	·	·	·	·	·	·	·	·	·	·	·	0.0	6.4	0.0	2.5	3.2	7.1	28.7	72	-13	12	8	2	·
		Oberstrahwalde	362	4.1	0.3	2.1	5.3	·	·	4.4	·	·	2.6	0.3	2.8	0.8	·	·	·	·	·	·	·	·	·	·	·	·	·	8.3	0.8	2.8	6.2	10.6	51.4	10.9	+4	14	10	4	3
		Schönberg	215	4.9	0.3	1.8	3.1	·	·	3.7	·	·	3.0	0.1	0.5	0.1	·	·	·	·	0.3	·	·	·	·	·	·	·	·	4.2	0.2	1.7	3.0	6.6	33.5	76	-10	15	9	6	·
		Görlitz	211	4.9	0.4	1.8	3.6	·	·	0.0	·	·	1.8	1.3	2.1	0.0	·	·	·	·	·	·	·	·	·	·	·	·	·	6.6	0.3	3.8	3.0	9.1	38.7	86	-6	12	10	3	·
		Lichtenberg	230	6.3	0.4	1.1	3.2	·	·	3.0	·	·	1.8	0.2	0.8	0.0	·	·	·	·	·	·	·	·	·	·	·	·	·	4.6	0.1	1.3	3.0	3.3	28.1			13	9	3	·
		Gelblach	160	5.0	0.4	1.0	3.0	·	·	2.3	·	·	2.3	·	·	·	·	·	·	·	·	·	·	·	·	·	·	·	·	2.5	3.0	2.0	7.6	7.2	36.3	77	-11	11	10	2	·
		Muskau	107	4.9	0.1	2.1	2.7	·	·	0.3	·	·	1.7	0.3	0.2	1.0	·	·	·	·	·	·	·	·	·	·	·	·	·	5.6	1.7	1.6	6.7	8.8	37.7	86	-6	14	10	5	·
		Forst	75																																				
	Labst	Sommerfeld	85	2.2	·	1.7	1.8	·	·	·	·	·	3.0	·	·	·	·	·	·	·	·	·	·	·	·	·	·	·	·	5.1	5.1	2.0	6.0	4.2	31.1	7.8	-9	9	9	2	·
		Kanig	65	1.3	0.1	1.5	1.8	·	·	·	·	·	3.0	·	·	·	·	·	·	·	·	·	·	·	·	·	·	·	·	5.7	2.4	0.6	4.0	4.3	24.7	67	-12	10	8	1	·
		Guben	76	0.5	0.2	0.6	0.6	·	·	·	·	·	2.1	0.1	·	0.0	·	·	·	·	·	·	·	·	·	·	·	·	·	3.7	2.1	0.9	3.1	3.9	17.8	46	-21	11	5	2	·

^ Heerwegen
^^ Oberquell

1938 **Tägliche Niederschlagshöhen in Millimetern, gemessen um 7 Uhr morgens** März

Flußgebiet		Ort	Seehöhe m	1	2	3	4	5	6	7	8	9	10	11	12	13	14	15	16	17	18	19	20	21	22	23	24	25	26	27	28	29	30	31	Monatssumme mm	Monatssumme % d. Norm.	Abweichung v. d. Norm.	Zahl der Tage mit Niederschl. ≥0.1	≥1.0	✳ ≥0.1	🌨
Warthe bis Lausitzer Neisse	Oder	Fürstenberg	28	1.1	0.8	1.3	1.4	·	·	·	·	·	2.0	1.3	·	·	·	·	·	·	·	·	·	·	·	·	·	·	1.6	4.5	2.8	1.3	2.9	4.3	25.3	87	- 4	12	11	1	·
		Ziebingen	51	0.9	0.4	1.5	1.7	·	·	·	·	·	0.5	0.2	·	·	·	·	·	·	·	·	·	·	·	·	·	·	2.2	4.2	4.3	0.7	2.6	2.0	21.2	63	- 13	11	7	·	·
		Müllrose	42	5.2	0.1	4.6	5.0	·	·	·	·	·	0.8	0.9	·	·	·	·	·	·	·	·	·	·	·	·	·	·	1.6	5.3	2.2	0.9	1.3	2.9	30.8	99	- 2	12	8	2	·
		Sternberg	95	2.6	1.1	2.6	0.4	·	..	·	·	·	2.7	·	·	·	·	·	·	·	·	·	·	·	·	·	·	·	3.8	5.6	6.8	2.2	4.2	2.4	34.4	90	- 4	11	10	·	·
		Frankfurt Oder (Stadtgärt.)	76	0.8	0.4	0.3	0.6	·	·	·	0.0	·	0.3	1.3	·	·	·	·	·	·	·	·	·	·	·	·	·	·	1.8	5.7	3.3	0.6	1.6	3.0	19.7	58	- 14	12	6	3	·
		Küstrin	21	1.7	·	0.6	0.9	0.1	·	·	·	·	0.6	·	·	·	·	·	·	·	·	·	·	·	·	·	·	·	3.6	2.1	3.3	·	2.5	0.7	16.1	50	- 16	10	5	1	·
Warthe	Netze bis Quelle	Breitenmarkt	253																																						
		Kirchlinden	192																																						
		Wierzebaum	63	2.5	3.6	·	·	·	·	·	·	·	2.7	2.0	·	·	·	·	·	·	·	·	·	·	·	·	·	·	4.0	6.1	·	3.2	0.5	24.6	78	- 7	8	8	1	·
		Keilchensee	43	3.1	4.2	·	0.7	·	·	·	·	·	2.9	0.2	·	·	·	·	·	·	·	·	·	·	·	·	·	·	(6.0)	(4.0)	·	(2.5)	(1.0)	24.6	74	- 9	9	7	·	·
		Dürlettel	101	1.8	1.5	0.5	1.5	·	·	·	·	·	4.6	0.5	·	·	·	·	·	·	·	·	·	·	·	·	·	·	7.8	2.0	1.0	2.0	2.1	25.3	93	- 2	11	9	3	·
		Blesen	40	1.8	1.6	0.4	0.1	·	·	·	0.0	·	2.2	0.0	·	·	·	·	·	·	·	·	·	·	·	·	·	·	4.6	1.7	0.0	0.8	0.3	13.5	42	- 19	9	5	1	·
	Netze, Küddow u. Lobsonka	Dobrin	158	5.8	(5.0)	0.1	1.1	·	·	·	0.1	4.1	1.5	0.1	·	·	·	·	·	·	·	·	·	·	·	·	·	·	1.9	5.9	0.2	0.4	3.1	29.3	91	- 3	12	8	2	·
		Neustettin	139	7.2	6.5	1.6	0.3	·	·	·	·	0.9	8.2	·	0.2	·	·	·	·	·	·	·	·	·	·	·	·	·	4.6	2.2	·	2.8	4.8	39.3	108	+ 3	11	3	2	·
		Gr. Karzenburg	162	6.2	12.3	1.2	0.3	·	·	·	·	0.3	9.0	·	·	·	·	·	·	·	·	·	·	·	·	·	·	·	0.3	0.4	3.0	0.4	10.0	43.4	96	- 2	11	6	3	·
		Hammerstein	135	6.8	6.5	2.1	0.2	·	·	·	·	0.7	5.5	·	0.2	·	·	·	·	·	·	·	·	·	·	·	·	·	6.5	3.8	·	3.0	5.7	41.0	120	+ 7	11	8	2	·
		~~Ratzebuhr~~ ×	~~128~~	6.7	5.8	0.9	0.5	·	·	·	0.4	·	11.1	·	0.2	·	·	·	·	·	·	·	·	·	·	·	·	·	8.4	1.9	1.5	1.3	3.1	42.4	123	+ 8	12	9	3	1
		Jastrow	107	6.2	4.7	0.7	0.5	·	·	·	0.1	0.2	5.8	0.5	0.7	·	·	·	·	·	·	·	·	·	·	·	·	·	3.9	3.4	·	4.1	2.4	32.7	89	- 4	13	7	3	·
		Hasenfier	143	6.2	5.3	1.2	0.3	0.0	·	·	·	0.0	6.6	0.7	·	·	·	·	·	·	·	·	·	·	·	·	·	·	5.1	3.8	0.0	1.8	2.4	33.4			10	8	3	1
		Pielburg	140	7.0	8.4	·	·	·	·	·	0.0	0.2	8.2	0.3	·	·	·	·	·	·	·	·	·	·	·	·	·	·	1.5	6.4	4.0	0.2	2.2	2.5	40.9	111	+ 4	11	8	4	2
		Brotzen	143	8.6	6.0	1.8	0.2	·	·	·	0.1	0.1	8.1	0.0	0.1	·	·	·	·	·	·	·	·	·	·	·	·	·	·	7.5	7.8	·	4.6	3.1	47.0	127	+ 9	12	8	4	2
		Neuhof (Kr. Dramb.)	145	7.8	5.2	2.3	·	·	·	·	·	0.2	6.1	0.1	·	·	·	·	·	·	·	·	·	·	·	·	·	·	2.4	2.8	3.4	0.7	3.2	5.6	39.8	108	+ 3	12	9	4	·
		Deutsch Krone	118	6.8	5.4	0.9	0.0	·	·	·	0.0	0.0	3.7	·	0.0	·	·	·	·	·	·	·	·	·	·	·	·	·	0.0	5.3	4.8	·	2.1	1.8	30.8	89	- 4	8	7	2	·
		Krojanke	104	6.8	4.7	0.9	0.5	·	·	·	1.0	0.0	2.1	3.8	·	·	·	·	·	·	·	·	·	·	·	·	·	·	·	4.6	5.9	·	0.9	2.3	33.5	117	+ 4	11	8	1	·
		Schneidemühl	57	5.5	2.3	1.2	0.4	·	·	·	0.0	0.0	2.0	1.5	0.1	·	·	·	·	·	·	·	·	·	·	·	·	·	·	2.1	1.8	0.1	1.0	2.3	20.3	87	- 9	12	9	4	·
	Netze	Hammer	50	3.2	0.7	1.5	·	·	·	·	·	0.0	3.6	0.3	·	0.0	·	·	·	·	·	·	·	·	·	·	·	·	0.0	1.2	1.0	·	9.1	5.4	26.0	87	- 4	9	7	·	·
		Glashütte	40	7.3	5.2	(2.5)	·	·	·	·	·	·	(2.7)	·	·	·	·	·	·	·	·	·	·	·	·	·	·	·	0.6	4.3	(3.8)	·	3.8	5.2	33.4	100	0	9	7	1	·
	Netze, Drage	Wusterwitz	125	10.2	3.1	2.8	0.1	·	·	·	0.1	0.1	11.7	·	·	·	·	·	·	·	·	·	·	·	·	·	·	·	3.5	9.2	3.3	·	4.7	6.0	60.8	149	+20	12	9	3	·
		Dramburg	123	7.1	7.2	2.0	0.2	·	·	·	·	0.4	7.2	0.5	·	·	·	·	·	·	·	·	·	·	·	·	·	·	2.3	4.1	5.2	·	2.8	6.5	45.5	131	+11	12	9	4	·
		Wedelsdorf	94	8.6	7.0	2.3	0.1	·	·	·	0.9	·	5.0	·	·	·	·	·	·	·	·	·	·	·	·	·	·	·	2.0	8.1	0.2	·	3.9	5.6	43.7	129	+10	11	8	3	·
		Henkendorf	120	(9.0)	(5.5)	(2.5)	(0.5)	·	·	·	·	(0.5)	(7.0)	(0.5)	·	·	·	·	·	·	·	·	·	·	·	·	·	·	·	9.4	3.6	·	3.0	3.9	42.4	117	+ 6	11	8	2	·
		Krumpohl	100	6.9	7.1	1.7	0.1	·	0.6	·	·	·	7.1	3.6	·	·	·	·	·	·	·	·	·	·	·	·	·	·	·	8.2	3.3	·	3.1	5.0	40.7	117	+ 6	11	9	2	·
		Klosterfelde	59	7.8	4.5	·	0.9	·	·	·	·	·	4.6	·	·	·	·	·	·	·	·	·	·	·	·	·	0.1	·	·	0.5	4.6	6.3	·	3.8	1.8	34.9	97	- 1	10	7	2	·
	Netze	Driesen	31	6.0	4.1	0.8	0.0	·	·	·	·	·	3.6	0.4	·	·	·	·	·	·	·	·	·	·	·	·	·	·	1.7	3.4	7.6	·	5.6	3.5	36.7	103	+ 1	10	8	1	·
		~~Friedeberg~~ ××	~~75~~	3.7	4.5	0.9	·	·	·	·	·	·	3.1	·	·	·	·	·	·	·	·	·	·	·	·	·	·	·	·	3.7	1.8	·	2.9	3.5	24.1	63	-14	8	7	2	·
	Mündung-Netze	Schmiddelbrück	65	2.6	1.8	0.6	0.5	·	·	·	·	·	1.6	0.8	·	·	·	·	·	·	·	·	·	·	·	·	·	·	1.8	3.4	5.3	·	2.7	1.7	22.8	53	-20	11	8	·	·
		Landsberg a. d. W.	68	2.6	2.9	0.6	0.3	·	·	·	·	·	0.8	·	·	·	·	·	·	·	·	·	·	·	·	·	·	·	1.2	3.7	6.3	·	(2.0)	1.6	22.0	59	-17	8	7	1	·
		Zielenzig	70	4.8	2.4	2.6	0.4	·	·	·	·	·	3.3	·	·	·	·	·	·	·	·	·	·	·	·	·	·	·	1.7	6.7	3.5	0.8	4.4	2.6	33.2	83	- 7	11	9	3	·
		Kriescht	19	2.2	1.9	1.1	0.3	·	·	·	·	·	1.1	·	·	·	·	·	·	·	·	·	·	·	·	·	·	·	2.3	4.4	3.9	0.3	1.9	1.2	20.6	64	-11	11	9	·	·
		Drossen	50	4.3	(0.5)	(0.5)	1.9	·	·	·	1.1	·	2.0	0.1	·	·	·	·	·	·	·	·	·	·	·	·	·	·	1.8	4.8	7.9	0.2	2.2	2.6	29.3	82	- 4	13	9	·	·
Mündung bis Warthe	Oder	Soldin	76	3.2	2.9	1.3	1.4	·	·	·	0.4	0.0	1.8	1.2	·	·	·	·	·	·	·	·	·	·	·	·	·	·	3.1	2.0	2.5	0.2	2.5	2.1	25.0	69	-11	13	11	4	·
		Berneuchen	44	2.6	3.0	1.3	1.1	0.1	·	·	·	·	0.5	0.2	·	·	·	·	·	·	·	·	·	·	·	·	·	·	3.5	2.2	4.6	0.2	3.0	1.2	23.5	69	-10	13	9	3	·
		Grüneberg	69	1.1	1.4	0.5	1.9	·	·	·	1.1	·	·	0.9	·	·	·	·	·	·	·	·	·	·	·	·	·	·	5.0	2.4	0.8	·	2.6	2.3	20.0	63	-12	11	8	1	·
	Alte Oder	Müncheberg	60	1.7	0.1	0.3	0.6	0.0	·	·	·	0.0	0.2	0.1	·	·	·	·	·	·	·	·	·	·	·	·	·	·	·	3.1	4.1	1.7	0.1	2.0	4.7	18.7	53	-16	12	6	3	·
		Wriezen	8	2.0	0.2	0.2	0.3	·	·	·	0.2	·	·	·	·	·	·	·	·	·	·	·	·	·	·	·	·	·	1.9	2.7	1.9	0.1	1.2	2.6	12.7	38	-20	11	6	3	·
		Kienitz (Amt)	9	0.9	·	0.3	·	·	·	·	2.5	·	·	·	·	·	·	·	·	·	·	·	·	·	·	·	·	·	3.5	2.8	4.8	0.7	2.1	1.0	18.6	56	-14	9	6	·	·
		Eberswalde	42	2.4	1.1	0.2	0.2	·	·	·	0.0	0.0	0.6	0.1	·	·	·	·	·	·	·	·	·	·	·	·	·	·	4.0	2.7	1.5	0.1	2.3	6.7	21.9	59	-15	12	7	2	·

× Steinforth
×× Zanzthal

Tägliche Niederschlagshöhen in Millimetern, gemessen um 7 Uhr morgens

März

Flußgebiet		Ort	Seehöhe m	1	2	3	4	5	6	7	8	9	10	11	12	13	14	15	16	17	18	19	20	21	22	23	24	25	26	27	28	29	30	31	Monatssumme mm	Monatssumme % d. Norm.	Abweichung v. d. Norm.	Zahl der Tage mit Niederschl. ≧0.1	Niederschl. ≧1.0	✳ ≧0.1	☒
Mündung bis Warthe	O.	Königsberg (Nm.)	19	.	2.2	1.0	1.8	.	.	.	.	.	1.9	.	.	.	.	.	.	.	.	.	.	.	.	.	.	.	4.9	0.9	3.5	0.9	2.7	1.4	21.2	68	- 10	10	8	.	.
	Weise	Friedrichswalde	85	2.0	1.9	0.5	0.2	0.1	.	.	0.7	.	0.4	0.2	.	.	.	.	.	.	.	.	.	.	.	.	.	.	3.9	2.4	2.7	1.3	3.8	0.7	20.8	55	- 17	14	7	2	.
		Angermünde	45	1.3	2.9	0.1	0.4	.	.	.	0.0	.	0.3	0.8	.	.	.	.	.	.	.	.	.	.	.	.	.	.	4.3	1.8	2.8	.	1.9	3.3	19.9	57	- 15	11	7	2	.
		Gramzow	65	1.2	1.6	0.3	0.6	.	.	.	0.2	.	0.5	1.1	.	.	.	.	.	.	.	.	.	.	.	.	.	.	4.1	1.2	3.5	0.1	1.7	2.1	19.2	56	- 15	13	8	1	.
	Oder	Gartz	5	0.0	1.4	0.4	0.4	.	.	.	.	.	0.8	.	.	.	.	.	.	.	.	.	.	.	.	.	.	.	4.1	4.6	0.9	.	2.2	1.8	16.6	61	- 11	9	5	-	.
		Bahn	50	3.8	2.5	3.1	2.8	.	.	.	0.1	.	2.3	0.5	.	.	.	.	.	.	.	.	.	.	.	.	.	.	6.0	1.5	5.3	1.4	3.6	3.8	36.7	119	+ 6	13	11	-	.
		Stettin (Stadt)	34	2.5	3.2	0.7	1.7	.	.	.	.	.	2.2	0.5	.	.	.	.	.	.	.	.	.	.	.	.	.	.	4.3	1.0	1.7	.	4.0	3.8	25.6	72	- 10	11	9	1	.
	Plöne	Berlinchen	64	3.4	2.7	1.1	0.2	.	.	.	.	.	4.8	0.1	.	.	.	.	.	.	.	.	.	.	.	.	.	0.0	.	4.8	2.0	3.7	.	4.8	3.6	31.2	84	- 6	11	9	2	.
		Pyritz	40	2.6	4.0	0.8	2.1	.	.	.	.	0.0	3.1	.	.	.	.	.	.	.	.	.	.	.	.	.	.	.	4.0	1.6	2.0	0.0	3.4	3.1	26.8	79	- 7	10	9	1	.
	Ihna	Butow	90	7.1	5.3	1.9	0.1	.	.	.	.	.	4.2	.	.	.	.	.	.	.	.	.	.	.	.	.	.	.	2.2	10.2	2.4	.	4.7	4.0	42.1	117	+ 6	10	9	2	.
		Arnswalde	55	2.5	6.5	1.5	0.7	.	.	.	.	.	5.9	0.9	.	.	.	.	.	.	.	.	.	.	.	.	.	.	2.3	4.2	5.7	.	6.2	5.8	42.2	120	- 7	11	9	2	.
		Voßberg	85	10.9	4.6	1.8	0.9	.	.	.	.	.	4.7	.	.	.	.	.	.	.	.	.	.	.	.	.	.	.	6.2	5.7	2.5	.	4.4	4.6	46.3	121	- 8	10	9	3	.
		Stargard	28	5.8	6.3	1.1	1.5	.	.	.	0.0	.	5.4	0.2	.	.	.	.	.	.	.	.	.	.	.	.	.	.	3.8	3.8	4.2	.	5.0	5.3	42.4	111	+ 6	11	10	2	.
		Gollnow	16	4.8	3.5	0.4	3.7	.	.	.	.	.	4.6	.	.	.	.	.	.	.	.	.	.	.	.	.	.	.	4.9	3.7	5.4	.	3.9	6.2	41.1	114	+ 5	10	9	1	.
Von der Oder bis zur dänischen Grenze																																									
Stettiner Haff	H.	Neuhaus (Kr. Randow)	18	3.9	3.8	.	1.3	.	.	.	.	.	3.0	.	.	.	.	.	.	.	.	.	.	.	.	.	.	.	4.4	4.3	2.1	.	4.0	2.7	29.5	83	- 6	9	9	3	.
	Uecker	Kaakstedt	45	2.1	0.6	.	0.3	.	.	.	.	.	0.5	.	.	.	.	.	.	.	.	.	.	.	.	.	.	.	4.1	0.7	1.0	0.1	2.1	3.2	14.7	42	- 21	10	5	.	.
		Prenzlau	33	0.7	1.3	.	0.2	.	.	.	0.3	.	0.3	.	.	.	.	.	.	.	.	.	.	.	.	.	.	.	2.9	0.4	2.0	.	1.3	1.0	10.4	31	- 22	10	5	.	.
		Feldberg i. M.	90	3.7	0.8	0.2	0.2	.	.	.	0.4	.	3.2	.	.	.	.	.	.	.	.	.	.	.	.	.	.	.	4.5	0.8	0.2	.	3.5	2.6	20.1	48	- 22	11	5	.	.
		Schönhausen	108	2.1	1.8	1.1	0.7	.	.	.	.	.	3.0	.	.	.	.	.	.	.	.	.	.	.	.	.	.	0.1	.	5.8	1.8	3.8	.	2.2	6.3	28.7	74	- 10	11	9	2	.
		Pasewalk	14	0.9	1.8	0.2	0.4	.	.	.	.	.	1.1	0.2	.	.	.	.	.	.	.	.	.	.	.	.	.	.	2.8	0.4	0.6	0.2	4.3	2.5	15.3	40	- 13	11	5	.	.
		Ückermünde	2	6.8	3.4	0.9	0.7	.	.	.	.	.	4.5	.	.	.	.	.	.	.	.	.	.	.	.	.	.	1.5	.	4.5	3.8	5.6	.	4.1	2.6	38.4	109	+ 3	11	9	.	.
	Haff	Schwichtenberg	10	4.1	2.1	1.0	0.7	.	.	.	.	.	6.6	.	.	.	.	.	.	.	.	.	.	.	.	.	.	2.4	.	5.1	1.0	1.1	.	2.6	3.1	29.8	103	+ 1	11	10	.	.
		Kaseburg	3	6.1	0.4	3.2	0.5	.	.	.	.	.	4.6	.	.	.	.	.	.	.	.	.	.	.	.	.	.	1.6	.	4.8	5.9	1.9	.	3.8	3.3	36.1	106	+ 2	11	9	2	.
		Misdroy	7	6.9	3.6	0.7	0.4	.	.	.	.	0.1	5.2	.	.	.	.	.	.	.	.	.	.	.	.	.	1.8	.	5.5	5.9	1.1	.	3.3	0.9	35.4	97	- 1	12	8	1	.
		Kölpinsee	1	6.3	3.2	1.4	0.8	.	.	.	.	.	7.5	.	.	.	.	.	.	.	.	.	.	.	.	.	.	5.2	.	5.5	6.5	3.4	.	3.2	1.8	44.8	141	+ 13	11	10	.	.
	Peene	Vollrathsruhe	97	5.7	0.3	1.3	.	.	.	.	.	.	7.4	.	.	.	.	.	.	.	.	.	.	.	.	.	.	3.0	.	5.5	3.4	0.9	.	2.8	2.5	32.8	79	- 9	10	8	1	.
		Malchin	10	4.9	0.4	0.9	0.2	.	.	.	.	.	7.4	.	.	.	.	.	.	.	.	.	.	.	.	.	.	2.8	.	4.2	1.2	1.3	.	3.0	1.1	27.4	79	- 7	11	8	1	.
		Dargun	15	6.1	0.6	2.4	.	.	.	.	0.1	.	12.0	.	.	.	.	.	.	.	.	.	.	.	.	.	.	3.5	.	4.7	0.7	.	.	4.5	1.7	36.3	100	0	10	7	.	.
		~~Karpin~~ ×	~~78~~	3.2	0.4	0.3	.	.	.	.	0.0	0.0	1.0	0.1	.	.	.	.	.	.	.	.	.	.	.	.	.	0.0	.	5.6	0.9	0.9	.	3.6	1.8	17.8	42	- 25	10	5	.	.
		Vorheide	112	3.0	(3.0)	(2.9)	0.5	.	.	.	.	.	(2.0)	.	.	.	.	.	.	.	.	.	.	.	.	.	.	.	5.5	0.2	0.5	.	5.2	2.5	25.3	69	- 11	10	7	.	.
		~~Neubrandenburg~~ ××	~~17~~	(4.0)	(2.4)	1.2	.	.	.	.	.	.	3.5	.	.	.	.	.	.	.	.	.	.	.	.	.	.	1.0	.	5.7	1.7	(0.5)	.	2.2	1.2	23.4			10	9	2	.
		Treptow a. T.	28	5.9	1.5	1.4	0.0	.	.	.	0.0	.	8.5	.	.	.	.	.	.	.	.	.	.	.	.	.	.	3.2	.	4.3	2.9	0.3	.	2.7	2.0	32.7	92	- 3	10	9	2	.
		Groß Rakow	22	4.1	2.0	1.2	0.1	.	.	.	.	.	10.0	.	.	.	.	.	.	.	.	.	.	.	.	.	.	4.6	.	4.2	9.5	.	.	3.4	1.6	40.7	121	+ 7	10	9	1	.
		Tribsees	5	5.5	2.5	1.7	.	.	.	.	.	.	11.6	.	.	.	.	.	.	.	.	.	.	.	.	.	.	4.6	.	4.7	1.8	.	.	2.6	0.8	35.8	103	+ 1	9	8	.	.
		Pensin	5	5.5	1.6	1.7	0.0	.	.	.	.	0.0	8.2	.	.	.	.	0.1	.	.	0.0	.	.	.	.	.	5.3	.	4.6	0.4	0.3	.	2.2	2.2	32.1	97	- 1	11	8	1	.
		Gützkow	18	4.3	2.1	1.2	0.1	.	.	.	.	.	12.0	.	.	.	.	.	.	.	.	.	.	.	.	.	.	3.5	.	3.5	3.6	1.1	.	3.5	1.0	35.9	106	+ 2	11	10	.	.
		Anklam	5	5.5	2.6	1.0	0.7	.	.	.	.	.	8.2	.	.	.	.	.	.	.	.	.	.	.	.	.	.	8.2	.	4.2	2.4	1.1	.	3.2	2.9	40.0	118	+ 6	11	10	.	.
		Wolgast	8	6.2	2.2	1.1	0.6	.	.	.	.	.	8.8	.	.	.	.	.	.	.	.	.	.	.	.	.	.	1.4	.	5.1	2.5	2.5	.	3.0	1.1	34.5	100	0	11	10	.	.
Mecklenbg.-vorpommersche Küste	Osts.	Greifswald	5	4.0	2.8	1.2	0.5	.	.	.	.	0.0	7.4	.	.	.	0.0	0.0	.	.	.	0.0	.	.	.	.	.	3.3	.	3.9	6.8	1.0	.	3.3	1.1	35.3	95	- 2	11	10	.	.
		Reinkenhagen	28	7.0	3.5	(1.0)	.	.	.	.	.	0.0	12.3	.	.	.	.	.	.	.	.	.	.	.	.	.	3.3	.	2.2	4.1	.	.	3.8	0.2	37.4	100	0	9	8	1	.
	Stralsund, Rügen	Putbus	50	7.7	2.5	0.3	0.4	.	.	.	.	.	11.5	.	.	.	.	.	.	.	.	.	.	.	.	.	.	2.4	.	5.1	4.8	4.4	.	4.0	.	43.1	107	+ 3	10	8	2	.
		Altenkirchen	20	7.6	2.7	.	.	.	.	.	.	0.2	9.2	.	.	.	.	.	.	.	.	.	.	.	.	.	1.4	.	4.3	(2.0)	(3.0)	.	3.7	.	34.1	97	- 1	9	8	.	.
		Kloster	15	8.5	1.9	.	0.2	.	.	.	.	.	7.1	.	.	.	.	0.1	.	.	.	.	.	.	.	.	.	1.6	.	5.0	1.6	2.6	.	3.4	0.1	32.1	97	- 1	11	8	.	.
		Gingst	8	9.8	2.9	0.0	0.3	.	.	.	.	0.0	10.2	.	.	.	0.0	0.0	.	.	.	.	.	.	.	.	.	2.1	.	4.7	4.7	0.7	.	4.6	0.2	40.5	91	- 4	11	7	.	.
		Stralsund	5	11.2	2.7	1.0	0.4	.	.	0.1	.	0.0	7.8	.	.	.	.	0.0	.	.	.	.	.	.	.	.	.	3.3	.	4.0	2.4	0.3	.	1.9	.	35.1	90	- 4	11	8	.	.

× Neustrelitz 71
×× Kölpin 85

1938

Tägliche Niederschlagshöhen in Millimetern, gemessen um 7 Uhr morgens

März

Flußgebiet		Ort	See-höhe m	1	2	3	4	5	6	7	8	9	10	11	12	13	14	15	16	17	18	19	20	21	22	23	24	25	26	27	28	29	30	31	Monatssumme mm	Monatssumme % d. Norm.	Abweichung v. d. Norm.	Zahl der Tage mit Niederschl. ≧0.1	Zahl der Tage mit ≧1.0	Zahl der Tage mit ✳ ≧0.1	Zahl der Tage mit ☒
Mecklenbg.-vorpommersche Küste	Ostsee	~~Starkow~~ ×	~~7~~	6.2	2.5	1.6	·	·	·	·	·	·	12.9	1.0	·	·	·	·	·	·	·	0.1	·	·	·	·	3.4	·	5.2	3.5	·	·	3.6	0.6	40.6			11	2	·	·
		Laage	25	6.0	0.1	1.4	0.2	·	·	·	·	·	12.0	·	·	·	·	·	·	·	·	·	·	·	·	·	5.1	·	5.3	0.5	1.5	0.3	3.5	0.5	36.4	84	-7	12	7	·	·
		Marlow	20	2.8	6.0	2.4	·	·	·	·	·	0.1	11.6	·	·	·	·	·	·	·	·	·	·	·	·	·	3.2	·	6.4	2.6	·	·	3.5	1.0	41.6	102	+1	10	9	1	·
		Zingst	1	1.2	2.2	1.7	·	·	·	·	·	·	2.6	·	·	·	·	·	·	·	·	·	·	·	·	·	2.1	·	4.9	2.4	·	·	3.5	0.2	26.8	73	-10	9	8	·	·
		Müritz	5	5.0	0.8	0.5	·	·	·	·	·	0.0	6.2	·	·	·	·	·	·	·	·	·	·	·	·	·	2.9	·	4.6	1.2	·	·	2.4	0.6	24.2	65	-13	9	6	·	·
	Warnow	Barnin	38	2.5	1.7	·	·	·	·	·	·	·	2.6	·	·	·	·	·	·	·	·	·	·	·	·	·	2.0	·	6.0	4.5	2.1	·	1.4	·	22.8	54	-20	8	8	·	·
		Goldberg	50	3.5	0.9	1.8	0.5	·	·	·	·	·	1.4	0.0	·	·	·	·	·	·	·	·	·	·	·	·	2.5	·	3.7	2.4	1.6	·	2.0	0.8	21.1	47	-24	11	8	2	·
		Güstrow	10	5.3	0.8	1.5	·	·	·	·	·	·	0.4	·	·	·	·	·	·	·	·	·	·	·	·	·	3.4	·	4.8	1.5	·	·	1.8	0.5	20.0	50	-20	3	6	·	·
		Bernitt	60	4.8	1.0	3.6	·	·	·	·	·	·	5.0	·	·	·	·	·	·	·	·	·	·	·	·	·	(2.0)	·	6.4	2.2	(3.0)	·	2.0	2.6	32.6	75	-11	10	10	·	·
		Rostock	45	5.2	1.6	1.1	0.6	·	·	·	·	0.0	5.4	·	·	·	0.0	0.0	·	·	·	0.0	·	·	·	·	1.5	0.0	5.0	0.9	1.1	·	2.5	0.6	25.5	70	-11	11	8	·	·
	Ostsee	Alt Gaarz	5	4.3	0.3	1.4	0.7	·	·	·	·	·	3.0	·	·	·	·	·	·	·	·	·	·	·	·	·	1.4	·	4.7	0.7	1.4	·	2.2	1.2	21.3	58	-15	11	8	1	·
		Kirchdorf	4	2.8	·	1.1	0.2	·	·	·	·	·	2.3	·	·	·	·	·	·	·	·	·	·	·	·	·	1.1	·	4.7	0.8	1.3	·	1.1	1.9	16.3	47	-18	10	7	2	·
		Boltenhagen	5	(2.0)	0.2	·	·	·	·	·	·	·	(1.0)	·	·	·	·	·	·	·	·	·	·	·	·	·	3.5	·	5.2	1.6	1.2	·	0.9	0.4	16.0	46	-19	9	6	1	·
Schleswig-holsteinische Ostküste	Trave	Segeberg	40	2.1	·	1.3	·	·	·	·	·	·	4.8	·	·	·	·	·	·	·	·	·	·	·	·	·	0.2	·	2.4	8.0	2.8	·	0.7	0.5	46.8	92	-4	9	6	1	·
		Nusse	41	7.0	0.2	2.2	·	·	·	·	·	·	3.5	·	·	·	·	·	·	·	·	·	·	·	·	·	2.4	·	9.2	9.0	4.1	·	0.8	1.6	40.0	80	-10	10	8	·	·
		Utecht	5	3.4	5.3	1.7	·	·	·	·	·	·	3.1	·	·	·	·	·	·	·	·	·	·	·	·	·	2.6	·	7.1	6.0	2.9	1.5	1.7	1.0	36.3	72	-5	11	11	1	·
		Lübeck	5	5.2	0.9	1.1	·	·	·	·	·	·	2.3	·	·	·	·	·	·	·	0.1	·	·	·	·	·	0.6	·	7.1	6.7	2.1	·	0.2	0.7	27.0	60	-18	11	6	2	·
		Ahrensbök	59	8.0	0.8	2.8	·	·	·	·	·	·	5.0	·	·	·	·	·	·	·	·	·	·	·	·	·	·	·	10.0	5.1	0.9	·	0.5	1.0	34.1	60	-23	9	6	1	·
		Grevesmühlen	35	6.2	0.8	·	·	·	·	·	·	·	6.4	·	·	·	·	·	·	·	·	·	·	·	·	·	·	·	6.5	2.6	0.4	·	1.0	·	23.9	56	-19	7	5	1	·
		Gadebusch	35	8.5	1.0	1.2	·	·	·	·	·	·	2.5	·	·	·	·	·	·	·	·	·	·	·	·	·	(2.0)	·	(7.0)	2.4	6.6	·	1.0	·	32.2	67	-16	9	9	1	·
		~~Travemünde~~ ××	~~4~~	6.7	1.3	2.7	·	·	·	·	·	·	2.8	·	·	·	·	·	·	·	·	0.0	·	·	·	·	0.2	·	6.7	5.2	0.1	·	0.5	0.4	26.6	60	-18	10	6	1	·
	Ostsee	Dahmeshöved	16	1.7	·	1.1	·	·	·	·	·	·	1.2	·	·	·	·	·	·	·	·	·	·	·	·	·	0.0	·	2.5	3.0	0.4	·	1.0	0.4	11.3	27	-30	8	6	·	·
		Großenbrode	8	2.5	·	2.2	·	·	·	·	·	·	2.5	·	·	·	·	·	·	·	·	·	·	·	·	·	·	·	3.3	1.0	1.2	·	0.6	·	19.3	50	-19	5	4	1	·
		Marienleuchte	10	2.2	0.0	1.8	0.3	·	·	·	·	·	2.3	·	·	·	·	·	·	0.0	·	·	·	·	·	·	·	·	7.3	2.4	0.3	0.0	0.4	0.0	17.0	53	-15	8	5	1	·
		Lensahn	12	4.7	0.8	2.0	0.2	·	·	·	·	·	2.0	·	·	·	·	·	·	·	·	·	·	·	·	·	·	·	7.1	0.7	1.1	·	·	0.2	18.8	41	-27	9	4	·	·
		Schönberg i. Holst.	5	3.9	1.7	0.7	·	·	·	·	·	·	4.1	0.2	·	·	·	·	·	·	·	·	·	·	·	·	0.0	·	7.2	0.9	1.8	0.2	0.0	(1.0)	21.7	47	-27	10	6	1	·
		Eutin	40	3.9	1.6	3.3	·	·	·	·	·	·	3.7	·	·	·	0.0	·	·	·	·	·	·	·	·	·	·	·	9.0	5.2	1.9	0.4	1.3	1.6	37.9	76	-12	10	9	1	·
		Bornhöved	42	9.2	0.8	2.1	·	0.1	·	·	·	·	3.6	·	·	·	·	·	·	·	·	·	·	·	·	·	1.1	·	8.6	5.5	2.1	·	1.2	1.3	35.6	71	-15	11	9	1	·
		Sieversdorf	30	7.0	1.5	1.2	·	·	·	·	·	·	1.5	·	·	·	·	·	·	·	·	·	·	·	·	·	0.2	·	8.3	5.5	1.6	0.5	1.5	0.4	29.2	60	-19	11	8	·	·
		Kiel-Holtenau	17	7.3	1.5	2.0	·	·	·	·	·	0.0	6.2	·	·	·	0.0	0.0	·	0.0	·	·	·	·	·	·	0.8	·	8.3	5.9	1.2	0.3	0.7	0.6	34.8	76	-11	11	7	·	·
		Klein Waabs	35	4.2	0.6	0.9	·	·	·	·	·	·	6.2	·	·	·	·	·	·	0.5	·	·	·	·	·	0.1	·	0.0	6.9	2.5	1.5	0.6	0.1	0.7	24.8	58	-18	12	5	1	·
		Brebel	21	3.3	0.5	0.6	·	·	·	·	·	0.0	4.6	·	·	·	0.0	·	·	0.4	·	·	·	·	·	0.1	·	0.1	7.2	2.9	1.2	1.1	0.3	0.9	23.2	44	-29	13	6	1	·
		Schleswig	29	2.6	1.0	1.3	·	·	·	·	·	·	6.2	·	·	·	·	·	·	0.3	·	·	·	·	·	·	·	0.2	11.4	7.2	3.2	0.8	1.6	1.4	37.2	82	(-5)	12	9	1	·
		Norgaardholz	7	2.3	0.8	1.0	·	·	·	·	·	·	4.6	·	·	·	·	·	·	0.5	·	·	·	·	·	0.1	·	·	5.2	6.0	0.2	0.5	·	0.5	21.7	52	-20	11	5	·	·
		Flensburg	13	3.9	1.4	1.0	·	·	·	·	·	·	5.7	·	·	·	0.1	0.1	·	0.2	·	·	·	·	·	·	·	·	8.7	4.6	2.4	1.5	0.4	2.7	32.7	62	-21	13	9	·	·
Von der dänischen Grenze bis zur Elbe																																								
Schleswig-holsteinische Westküste	Nordsee	~~Westre~~ +	~~15~~	2.4	·	·	·	·	·	·	·	·	2.4	·	·	·	·	·	·	·	·	·	·	·	·	·	·	1.1	8.9	5.0	4.4	·	0.1	1.1	25.4	58	-18	8	7	1	·
		List	5	1.7	0.0	0.0	0.0	·	·	·	0.7	·	0.8	·	·	0.0	0.1	0.0	·	0.0	·	·	·	·	·	·	·	0.4	8.4	1.4	2.6	1.7	0.3	0.5	18.6	50	-19	11	5	1	·
		~~Klanxbüll~~ ++	~~4~~	2.3	0.5	0.2	·	·	·	·	·	·	1.6	·	·	·	·	·	·	0.1	·	·	·	·	·	·	·	0.6	7.4	3.5	3.0	1.5	0.5	1.0	22.2			12	7	1	·
		Westerland	6	1.6	0.1	·	·	·	·	·	·	·	1.9	·	·	·	0.6	·	·	0.1	·	·	·	·	·	·	·	0.5	7.1	2.7	4.9	2.0	1.2	0.7	23.4	48	-25	12	7	1	·
		Wyk (Bad)	5	(2.0)	0.3	0.0	·	·	·	·	·	·	1.1	·	·	·	0.1	·	·	·	·	·	·	·	·	·	·	0.3	7.0	2.6	3.4	1.3	0.3	1.0	19.4	41	-27	10	6	·	·
		Amrum	7	2.2	0.5	1.0	1.2	·	·	·	·	·	1.6	·	·	·	·	·	·	·	·	·	·	·	·	·	·	0.8	7.3	2.1	1.6	1.7	·	1.5	21.5	50	-22	11	3	1	·
		Bredstedt	10	1.6	0.9	0.3	·	·	·	·	·	·	2.6	·	·	·	0.1	·	·	0.2	·	·	·	·	·	·	·	0.9	6.5	4.1	3.3	1.7	0.8	1.3	24.3	48	-26	13	7	1	·
		Husum	14	3.0	0.5	·	·	·	·	·	·	·	2.0	·	·	·	0.3	·	·	0.0	·	·	·	·	·	·	·	·	1.0	6.6	2.3	5.1	2.0	0.6	23.4	44	-29	8	6	1	·
		Pellworm	1	2.8	0.3	0.1	·	·	·	·	·	·	1.6	·	·	·	·	·	·	0.4	·	·	·	·	·	0.1	·	0.7	7.1	2.8	1.4	2.2	0.2	1.4	21.1	55	-17	13	8	·	·
		Westerhever	1	1.2	0.1	0.0	·	·	·	·	·	·	1.3	·	·	·	·	·	·	0.1	·	·	·	·	·	·	·	0.5	5.4	2.7	2.6	3.3	0.5	1.4	19.1	49	-20	11	7	1	·

× Spiekersdorf 30 + Niebüll 2
×× Haffkrug 5 ++ Dagebüll

1938 **Tägliche Niederschlagshöhen in Millimetern, gemessen um 7 Uhr morgens** März

Flußgebiet		Ort	Seehöhe m	1	2	3	4	5	6	7	8	9	10	11	12	13	14	15	16	17	18	19	20	21	22	23	24	25	26	27	28	29	30	31	Monatssumme mm	% d. Norm.	Abweichung v. d. Norm.	Zahl der Tage mit Niederschl. ≥0.1	≥1.0	✳ ≥0.1	☒
Schleswig-holsteinische Westküste	Eider	Rendsburg	7	6.8	0.5	1.2	·	·	·	·	·	·	3.8	·	·	·	·	·	·	·	·	·	·	·	·	0.9	·	0.4	7.0	3.4	2.0	1.7	1.2	3.1	32.0	63	-19	12	9	·	·
		Erfde	14	6.6	0.7	1.4	·	·	·	·	·	0.2	4.2	·	·	·	·	·	·	·	·	·	·	·	·	0.4	·	·	13.8	3.7	4.1	2.2	1.1	3.8	42.2	91	-4	12	9	2	·
		Eggebek	16	(5.0)	(0.5)	(0.5)	·	·	·	·	·	·	4.7	·	·	·	0.2	·	·	0.6	·	·	·	·	·	·	·	1.2	9.2	5.4	2.5	0.4	1.0	1.1	32.3	71	-13	12	8	1	·
		Friedrichstadt	3	3.2	0.2	0.0	·	·	·	·	·	0.0	1.2	·	·	·	·	·	·	0.0	·	·	·	·	·	1.4	·	0.5	5.2	2.0	4.0	1.9	0.2	0.8	20.6	47	-24	11	7	1	·
	Nordsee	Büsum	7	4.6	0.1	0.1	·	·	·	·	·	0.0	2.1	·	·	·	·	·	·	·	·	·	·	·	·	0.2	·	0.2	4.4	4.3	4.8	1.2	0.5	2.2	24.7	58	-18	12	7	·	·
		Helse	2	4.2	0.7	·	·	0.2	·	·	·	0.8	1.7	·	·	·	·	·	·	·	·	·	·	·	·	1.6	·	0.1	6.2	6.8	3.8	0.8	0.6	0.5	28.0	76	-9	13	6	·	·
		Gettorf	23	7.4	0.9	2.0	·	·	·	·	·	0.1	5.9	·	·	·	·	·	·	·	·	·	·	·	·	·	0.6	·	7.7	5.5	2.4	0.3	0.9	0.4	34.1	68	-16	12	6	·	·
		Nortorf	31	9.9	0.8	1.5	·	·	·	·	·	·	4.5	·	·	0.1	0.0	·	·	·	·	·	·	·	·	·	0.7	·	7.5	6.3	2.5	0.7	2.2	2.3	39.0	78	-11	12	8	·	·
		Albersdorf	45	8.0	0.5	1.2	·	·	·	·	·	0.2	4.1	·	·	·	·	0.2	·	·	·	·	·	·	·	1.4	·	0.2	8.6	5.4	3.1	1.5	1.8	3.2	39.4	77	-12	14	10	2	·
Elbe																																								
Böhmische Elbe	Elbe	Albendorf	475	1.4	2.0	1.0	·	·	·	0.2	·	·	0.1	·	·	·	·	·	·	·	·	·	·	·	·	·	·	·	0.3	0.1	0.3	0.6	6.0	12.0			10	4	3	5
	Iser	Kudowa	388	2.6	0.0	3.4	0.8	·	·	0.2	0.1	·	1.1	1.3	1.6	0.1	·	·	·	·	·	·	·	·	·	·	·	0.0	0.0	6.9	0.0	0.8	0.4	5.5	24.8	54	-21	13	7	7	2
		Groß Iser	880	14.9	1.6	13.5	11.9	·	·	6.0	·	·	17.1	7.4	5.6	0.5	·	·	·	·	·	·	·	·	·	·	·	·	·	12.1	1.5	5.8	26.2	52.5	182.6	176	+79	14	13	8	31
		Hoffnungsthal	630	16.0	0.4	13.0	6.1	·	·	3.5	·	·	5.2	2.9	5.7	1.0	·	·	·	·	·	·	·	·	·	·	·	·	0.3	9.1	0.8	2.9	17.5	41.2	125.6	140	+36	15	12	7	30
	Moldau	Philippsreuth	920	4.2	0.9	4.9	7.0	·	·	·	·	·	·	5.0	·	0.5	·	·	·	·	·	·	·	·	·	·	0.3	·	·	3.6	8.9	1.5	4.2	10.3	57.3	77	-17	12	9	5	22
		Schachtenhaus	1155	1.9	2.1	18.5	1.1	·	·	·	0.8	·	·	5.6	·	0.0	·	·	·	·	·	·	·	·	·	·	4.5	2.5	·	8.5	8.9	6.2	3.6	31.2	101.4	89	-13	13	12	6	31
		Mähring	643	4.8	0.1	0.3	·	·	·	·	0.6	·	·	2.0	·	·	0.2	·	·	·	·	·	·	·	·	·	·	1.0	4.4	4.6	4.5	3.3	2.5	6.5	34.8	65	-19	13	9	5	2
	Eger	Voitsumra	635	2.0	0.6	0.3	·	·	·	·	0.1	·	·	3.3	·	·	·	·	·	·	·	·	·	·	·	·	·	·	2.1	6.2	5.4	1.3	2.6	5.0	28.9	43	-38	11	8	4	1
		Marktleuthen	555	3.0	·	·	·	·	·	·	0.8	·	·	2.5	·	·	0.1	·	·	·	·	·	·	·	·	·	·	·	1.3	4.8	5.5	3.9	2.9	3.5	28.3	59	-20	10	8	4	2
		Wunsiedel	538	1.2	·	0.3	·	·	·	·	·	·	2.1	·	·	·	·	·	·	·	·	·	·	·	·	·	2.3	1.1	5.4	3.6	2.3	0.5	2.2	21.0	35	-39	10	8	3	1
		Kösseine	940	2.9	·	2.3	·	·	·	·	·	·	·	0.4	·	·	·	·	·	·	·	·	·	·	·	·	0.0	2.1	6.2	5.7	5.1	4.3	3.4	4.0	36.4	59	-25	10	9	5	26
		Schirnding	470	1.4	0.0	0.5	·	·	·	0.4	·	·	·	3.1	0.0	·	0.0	·	·	·	·	·	·	·	·	·	·	1.1	0.9	3.1	4.2	2.5	1.7	2.9	21.8	59	-15	11	8	4	·
		Pechbrunn	546	1.7	·	2.3	·	·	·	1.0	·	·	·	2.6	·	0.1	·	·	·	·	·	·	·	·	·	·	1.2	1.3	6.5	1.5	7.2	1.7	3.0	7.2	37.3	67	-19	13	12	4	2
		Maiersreuth	550	6.7	0.3	1.3	·	·	·	0.5	0.2	·	·	1.2	·	·	0.3	·	·	·	·	·	·	·	·	·	1.5	0.0	4.0	2.1	3.9	1.3	2.1	6.2	31.6	73	-12	14	10	3	·
		Aschberg	740	6.9	0.8	5.5	5.4	·	·	1.2	3.5	·	·	1.3	0.1	·	0.1	·	·	·	·	·	·	·	·	·	·	·	1.8	8.2	6.4	4.5	3.5	11.2	66.7	87	-10	15	12	7	19
Mulde bis Reichsgrenze	Elbe	Hinterhermsdorf	367	9.3	0.3	4.7	6.7	·	·	4.0	0.5	·	3.0	0.4	3.4	0.3	·	·	·	·	·	·	·	·	·	·	·	·	·	6.2	2.2	1.4	11.9	14.7	69.0	117	+10	15	11	5	1
		Schandau	123	7.0	0.2	5.0	4.7	·	·	2.1	0.4	·	2.2	0.4	0.5	·	·	·	·	·	·	·	·	·	·	·	·	·	0.0	3.8	1.4	2.5	7.1	7.2	44.5	100		14	10	3	·
	Gottleuba	Oelsen	552	1.1	1.0	2.7	4.6	·	·	2.7	1.2	·	1.3	0.9	1.5	·	·	·	·	·	·	·	·	·	·	·	·	·	2.4	2.2	2.0	1.9	9.0	6.5	41.0	79	-11	15	14	5	2
		Gottleuba	337	1.8	0.6	2.3	4.4	·	·	1.9	1.3	·	1.0	0.5	0.5	0.2	·	·	·	·	·	·	·	·	·	·	·	·	0.1	5.9	1.3	1.4	7.1	5.6	35.9	63	-21	16	11	5	·
		Markersbach	357	2.4	·	3.3	3.7	·	·	2.9	1.7	·	1.6	3.5	1.1	0.3	·	·	·	·	·	·	·	·	·	·	·	·	·	5.0	2.1	1.7	8.7	5.5	40.2	72	-16	13	12	4	5
	Weiss. bis Gottleuba	Bischofswerda	284	6.0	0.2	4.7	3.3	·	·	2.4	·	·	1.7	1.3	0.1	0.1	·	·	·	·	·	·	·	·	·	·	·	·	0.1	6.0	2.3	1.2	7.6	14.0	50.7	98	-1	15	11	3	·
		Stolpen	255	4.5	0.0	1.2	5.3	4.5	·	2.5	·	·	0.8	1.1	0.8	0.3	·	·	·	·	·	·	·	·	·	·	·	·	·	4.9	2.1	0.0	6.7	9.6	44.9	79	-12	13	10	2	1
		Altenberg	735	4.1	1.6	9.1	10.5	0.0	·	4.0	2.1	..	0.9	4.5	3.1	0.0	·	·	·	·	0.0	·	·	·	·	·	·	·	1.2	5.8	1.8	3.3	16.9	15.0	83.9	78	-23	15	14	5	15
	Weisseritz	Kipsdorf	544	3.6	0.9	8.2	5.3	·	0.0	3.4	1.3	0.0	0.4	3.0	0.0	·	·	·	0.1	0.2	0.1	·	·	·	·	·	·	·	·	0.2	6.2	2.4	7.1	10.1	10.7	63.2	83	-13	17	11	7	·
		~~Wendischcarsdorf~~ *	323	5.0	0.0	5.1	3.1	·	·	2.4	0.1	·	0.7	1.0	0.5	·	·	·	·	·	·	·	·	·	·	·	·	·	1.6	4.9	1.1	1.4	6.4	8.2	41.5	72	-16	14	11	3	·
		Rabenau	251	3.0	·	5.0	4.0	·	·	1.5	·	·	0.5	1.0	0.5	·	·	·	·	·	·	·	·	·	·	·	·	·	1.0	(5.0)	1.0	1.0	7.0	8.0	37.5	85	-6	13	11	3	·
	Elbe	Dresden (~~Flugh.~~)	127	1.4	0.2	2.2	3.6	·	·	2.4	0.8	·	0.3	0.8	0.2	·	·	·	·	·	·	·	·	·	·	·	·	·	0.6	3.4	1.5	0.0	2.6	5.0	22.2	53	-20	13	7	1	·
		Wahnsdorf	246	1.9	0.0	2.8	2.9	·	·	1.2	0.2	·	0.8	0.7	0.0	0.0	·	·	·	·	·	·	·	·	·	·	·	·	·	0.6	6.1	2.4	0.4	4.7	7.5	32.2	87	-5	13	8	3	·
	Triebisch	Grillenburg	377	2.0	0.1	3.6	2.3	·	·	1.7	0.5	·	0.4	1.4	0.5	0.0	·	·	·	·	·	·	·	·	·	·	·	·	·	2.1	4.5	1.4	2.3	9.6	7.0	39.4	73	-15	15	11	5	2
		Tanneberg	250	1.2	0.0	1.1	1.6	·	·	0.7	0.6	·	0.2	1.2	·	0.1	·	0.1	0.0	·	·	·	·	·	·	·	·	·	1.1	3.1	1.4	0.7	4.7	3.0	20.8	48	-22	15	9	4	·
	E.	Meißen	105	1.8	0.1	2.3	1.7	·	·	1.1	0.5	·	0.3	2.6	0.7	·	·	·	·	·	·	·	·	·	·	·	·	·	1.6	7.5	0.9	1.3	3.4	4.4	30.2	64	-17	15	10	2	·
	Dölnitz	Wutzschwitz	149	2.6	·	3.9	1.2	·	·	1.6	0.2	·	0.3	4.0	·	·	·	·	·	·	·	·	·	·	·	·	·	·	1.7	(5.2)	0.9	0.8	3.0	2.0	(28.4)	63	-17	13	9	1	·
		Riesa-Gröba	100	1.3	0.0	1.5	1.2	·	·	0.7	0.3	·	0.2	2.0	0.0	·	·	·	·	·	·	·	·	·	·	·	·	·	1.1	6.4	0.5	2.5	1.5	2.0	21.2	61	-14	13	9	2	·
		Hubertusburg	180	1.0	·	5.4	1.4	·	·	1.5		·	0.1	4.4	1.4	·	·	·	·	·	·	·	·	·	·	·	·	·	2.6	5.3	1.1	0.9	7.2	4.1	36.4	81	-9	13	11	1	·
	E.	Oschatz	144	2.5	·	1.8	1.3	·	·	0.7	0.6	·	0.2	5.2	0.2	·	·	·	·	·	·	·	·	·	·	·	·	·	1.8	6.5	0.8	0.9	3.2	2.4	28.1	61	-18	14	8	1	·
		Reudnitz	153	2.8	0.2	2.2	1.4	·	·	0.9	0.3	·	0.3	2.1	·	·	·	·	·	·	·	·	·	·	·	·	·	·	2.5	6.0	0.8	0.2	2.1	2.0	23.8	52	-22	14	8	1	·

* Karsdorf

1938 **Tägliche Niederschlagshöhen in Millimetern, gemessen um 7 Uhr morgens** März

Flußgebiet		Ort	Seehöhe m	1	2	3	4	5	6	7	8	9	10	11	12	13	14	15	16	17	18	19	20	21	22	23	24	25	26	27	28	29	30	31	Monatssumme mm	Monatssumme % d. Norm.	Abweichung v. d. Norm.	Zahl der Tage mit Niederschl. ≥0.1	≥1.0	≥0.1	⊠
Mulde bis Reichsgrenze	Elbe	Torgau	86	1.5	1.3	0.7	0.6	·	·	·	·	·	·	2.1	·	·	·	·	·	·	·	·	·	·	·	·	·	·	2.6	3.3	0.6	0.1	1.1	0.9	14.8	44	-19	11	6	·	·
		Schmiedeberg (Bad)	92	3.1	3.3		0.4	·	·	·	·	·	0.2	·	·	·	·	·	·	·	·	·	·	·	·	·	·	·	4.6	4.3	0.2	2.5		1.7	20.3	51	-20	(11)	(7)	1	·
	Schwarze Elster	Kamenz	182	5.3	0.6	2.8	1.4	0.2	·	1.3	·	·	1.2	1.4	1.4	·	·	·	·	·	·	·	·	·	·	·	·	·	0.1	6.1	2.1	0.3	4.8	10.4	40.0	78	-11	15	11	3	·
		Lautawerk	121	4.0	0.1	0.5	1.9	·	·	0.3	·	·	·	1.6	·	·	·	·	·	·	·	·	·	·	·	·	·	·	·	5.3	1.8	0.4	4.0	5.0	24.9	66	-13	11	7	3	·
		Annahütte	144	5.7	·	0.3	·	·	·	·	·	·	·	3.4	0.8	·	·	·	·	·	·	·	·	·	·	·	·	·	0.2	4.8	3.2	2.9	5.0	2.0	28.3	71	-12	10	7	3	·
		Elsterwerda	90	2.9	0.5	2.2	0.7	·	·	1.2	·	·	0.3	0.7	0.2	·	·	·	·	·	·	·	·	·	·	·	·	·	0.5	2.7	3.0	0.2	3.9	5.1	24.1	65	-13	14	7	2	·
		Pulsnitz	287	6.0	0.2	6.0	3.8	0.2	·	2.4	0.2	·	1.6	1.9	0.1	·	·	·	·	·	·	0.6	·	·	·	·	·	·	0.1	6.3	3.0	0.6	7.6	13.4	54.0	108	+4	17	10	3	
		Kroppen	109	4.0	0.6	2.5	2.4	·	·	0.9	·	·	0.6	0.9	0.0	·	·	·	·	·	·	·	·	·	·	·	·	·	1.0	6.1	2.9	0.6	6.1	6.3	34.9	83	-7	13	8	3	·
		Radeberg	230	5.7	0.3	4.9	2.9	·	·	1.6	·	·	1.3	0.8	0.0	·	·	·	·	·	·	·	·	·	·	·	·	·	0.0	5.3	0.5	4.3	6.0	9.0	42.6	79	-11	12	9	3	
		Radeburg	244	4.4	0.0	4.5	(3.5)	·	·	1.3	0.3	·	0.4	0.9	·	0.0	·	·	·	·	·	·	·	·	·	·	·	·	1.5	7.4	2.5	0.9	3.8	9.1	(39.5)	86	-6	13	9	3	·
		Großenhain	120	3.5	0.0	2.7	2.8	·	·	1.1	0.1	·	0.4	1.5	0.1	·	·	·	·	·	·	·	·	·	·	·	·	·	1.9	7.9		0.6	3.6	6.3	31.5	75	-10	14	10	3	·
		Tiefenau	94	2.6	0.2	1.9	0.6	·	·	1.7	·	·	0.4	1.2	0.1	·	·	·	·	·	·	·	·	·	·	·	·	·	1.0	5.9	2.0	0.8	2.6	3.2	24.2	62	-15	14	9	1	·
		Dobrilugk	95	·	0.2	2.5	0.7	·	·	·	·	·	0.2	1.5	·	·	·	·	·	·	·	·	·	·	·	·	·	·	1.2	4.0	2.9	0.0	4.1	8.0	25.3	63	-15	10	7	·	·
		Krassig	95	1.8	0.2	0.2	1.5	·	·	·	·	·	0.1	·	·	·	·	·	·	·	·	·	·	·	·	·	·	·	2.5	3.5	2.8	0.2	3.2	4.3	20.3	56	-16	11	7	1	·
		~~Glücksburg~~ *	~~84~~	0.3	0.3	2.1	0.5	·	·	·	·	·	0.0	0.0	·	·	·	·	·	·	·	·	·	·	·	·	·	·	4.0	2.5	3.6	0.7	3.5	2.6	20.1			10	6	2	·
		Uebigau	84	3.1	0.6	2.3	0.6	·	·	·	·	·	0.2	1.9	0.3	·	·	·	·	·	·	·	·	·	·	·	·	·	2.4	2.6	1.5	0.1	3.8	3.6	23.0	61	-15	13	8	2	·
		Annaburg	76	1.3	0.9	0.7	0.3	·	·	·	·	·	0.0	0.2	·	·	·	·	·	·	·	·	·	·	·	·	·	·	3.1	2.8	2.4	0.2	3.0	0.8	15.7	46	-18	11	5	1	·
	Elbe	Zahna	92	1.9	0.2	1.4	·	·	·	·	·	·	·	0.5	·	·	·	·	·	·	·	·	·	·	·	·	·	·	3.8	4.6	3.0	0.2	4.4	3.2	23.7	62	-14	10	7	·	·
		Griebo	86	2.1	0.4	2.1	0.4	·	·	·	·	·	·	0.4	·	·	·	·	·	·	·	·	·	·	·	·	·	·	4.5	3.4	1.1	0.1	7.0	1.2	22.7	58	-16	11	7	1	·
		Radis	97	2.9	0.7	2.6	·	·	·	·	·	·	·	·	·	·	·	·	·	·	·	·	·	·	·	·	·	·	·	7.4	1.0	0.5	4.0	1.3	20.4	54	-18	8	6	3	·
Mulde	Zwickauer Mulde	Muldenberg (Talsp.)	703	5.8	0.5	6.5	1.8	·	·	0.9	3.0	·	·	2.0	0.1	0.5	0.1	·	·	·	·	·	·	·	·	·	·	·	3.4	7.4	7.0	3.9	9.0	12.5	64.4	76	-21	16	11	8	7
		Carlsfeld	824	5.8	0.7	10.5	7.8	·	·	0.1	5.7	·	·	3.0	·	·	0.7	·	·	·	·	·	·	·	·	·	·	·	0.5	10.9	7.9	6.7	9.8	12.8	82.9	88	-11	14	10	7	13
		Eibenstock	643	4.7	0.4	9.6	1.8	·	·	1.1	3.1	·	·	1.6	0.3	0.2	0.3	·	·	·	·	·	·	·	·	·	·	·	4.5	7.5	7.6	4.7	5.6	10.7	63.7	90	-7	16	12	10	5
		Aue	349	4.3	0.2	9.3	3.8	·	·	2.5	2.3	·	0.1	0.6	0.0	·	0.0	·	·	·	·	·	·	·	·	·	0.0	0.1	10.4	4.3	4.6	8.6	11.1	62.7	101	+1	14	10	3	1
		Johanngeorgenstadt	750	8.8	0.6	6.4	5.3	·	·	1.1	4.7	0.0	1.2	0.3	·	0.0	0.3	·	·	·	·	·	·	·	·	·	·	·	2.8	6.7	6.3	5.2	8.7	9.7	68.1	86	-11	15	12	6	13
		Rittersgrün	680	7.7	·	5.8	5.4	·	·	1.5	4.0	·	·	1.0	0.1	0.0	0.0	·	·	·	·	·	·	·	·	·	·	·	0.7	5.7	5.1	2.8	7.4	10.6	57.8	90	-6	13	11	4	8
		Schwarzenberg	523	4.4	0.9	6.5	6.6	·	·	1.1	4.1	·	0.2	0.7	0.2	0.1	·	·	·	·	·	·	·	·	·	·	·	·	3.4	7.1	6.0	3.2	8.5	11.0	64.0	102	+1	16	11	6	1
		Neustädtel	465	3.0	0.3	7.7	3.6	·	·	3.1	3.4	·	0.1	0.3	·	·	·	·	·	·	·	·	·	·	·	·	·	·	0.1	9.9	6.8	4.2	7.8	7.3	57.6	86	-9	14	10	3	·
		Zwickau	305	4.3	0.0	2.4	0.7	·	·	0.8	2.5	·	·	0.1	·	·	0.0	·	·	·	·	·	·	·	·	·	·	·	3.5	4.6	4.3	3.2	4.5	4.3	35.2	78	-10	12	9	4	·
		Glauchau	255	0.3	4.8	0.3	3.7	·	·	1.2	1.8	·	·	1.2	·	·	·	·	·	·	·	·	·	·	·	·	·	·	2.2	6.1	5.4	1.6	8.2	0.8	37.6	84	-7	13	10	2	·
		Penig	204	7.5	0.0	4.4	1.1	·	·	2.0	2.1	·	0.3	0.6	0.0	·	0.0	·	·	·	·	·	·	·	·	·	·	·	4.6	4.8	7.9	3.3	7.3	6.2	52.1	106	+3	13	11	2	·
		Stollberg	420	8.5	0.1	7.7	0.1	·	·	2.0	2.5	·	·	2.5	0.1	·	·	·	·	·	·	·	·	·	·	·	·	·	2.3	6.6	7.1	4.0	9.5	12.4	65.4	96	-3	14	11	4	1
		Chemnitz (Flugh.)	356	6.6	0.2	3.7	1.0	·	·	1.4	2.7	·	0.1	1.5	0.1	0.0	·	·	·	·	·	·	·	·	·	·	·	·	1.8	3.5	6.8	2.4	7.2	2.3	48.3	89	-6	15	12	2	1
		Rochlitz	166	3.5	·	3.2	1.1	·	·	2.0	1.1	·	·	1.7	·	·	·	·	·	·	·	·	·	·	·	·	·	·	2.4	4.4	4.7	2.2	7.1	4.6	38.5	79	-10	12	12	5	·
	Freiberger Mulde	Rechenberg	570	3.0	1.1	8.1	5.5	·	·	3.4	2.1	·	1.6	5.1	1.1	0.1	·	·	·	·	·	·	·	·	·	·	·	·	2.6	6.6	2.4	4.4	11.8	9.5	68.4	116	+9	16	15	7	3
		Mönchenfrei	541	5.5	0.7	5.4	4.5	0.1	·	4.0	1.5	·	0.9	6.4	1.4	0.2	·	·	·	·	0.0	·	·	·	·	·	·	·	2.1	6.7	2.9	0.6	8.8	9.1	60.8	91	-6	17	12	7	2
		Muldenhütten	351	2.2	0.2	4.8	2.6	·	·	2.2	1.5	·	·	5.9	0.3	·	·	·	·	·	·	·	·	·	·	·	·	·	2.0	5.4	2.0	2.5	9.2	6.7	54.5	89	-6	14	12	3	·
		Frauenstein	640	2.8	1.4	7.3	3.4	·	·	3.8		·	·	7.8	0.4	·	·	·	·	·	·	·	·	·	·	·	·	·	(1.0)	4.5	2.6	3.8	12.5	7.5	(58.8)	92	-5	14	13	6	2
		Roßwein	201	1.8	0.0	2.3	1.1	·	·	2.9	0.0	·	0.0	0.4	0.0	·	·	·	·	·	·	·	·	·	·	·	·	·	2.5	5.0	2.5	1.9	8.2	2.5	31.1	60	-21	11	10	3	3
		Hainichen	319	3.6	0.2	4.5	2.5	·	·	2.1	1.7	·	0.0	5.5	0.5	0.0	·	·	·	·	·	·	·	·	·	·	·	·	2.2	7.7	1.9	0.5	8.0	6.5	47.4	80	-12	14	11	5	·
	Zschopauer Mulde	Fichtelberg	1213	8.7	2.4	4.4	5.9	·	·	1.1	6.2	·	0.5	3.3	1.7	0.2	0.1	·	·	·	·	·	·	·	·	·	·	·	0.7	8.9	7.7	6.8	14.9	15.2	88.7	158	+33	17	13	10	31
		Annaberg	657	13.8	0.5	4.5	2.9	·	·	1.1	2.8	·	1.2	1.8	0.7	0.1	·	·	·	·	·	·	·	·	·	·	·	·	0.5	5.7	6.0	4.7	7.1	10.8	64.2	105	+3	16	12	6	4
		Schmalzgrube	604	13.0	·	3.5	9.3	·	·	2.2	4.0	·	·	5.1	·	·	·	·	·	·	·	·	·	·	·	·	·	·	1.0	5.0	4.8	3.6	5.6	13.0	70.1	95	-4	12	12	4	2
		Jöhstadt	789	8.5	1.3	6.4	6.7	·	·	0.4	4.8	·	0.9	4.5	·	0.0	·	0.2	0.1	·	·	0.2	·	·	·	·	·	·	2.7	6.7	7.5	5.7	7.6	12.2	76.4	123	+14	17	12	4	3
		Reitzenhain	770	6.3	·	8.3	9.6	·	·	3.4	4.3	·	1.0	1.9	2.6	·	·	·	·	·	·	·	·	·	·	·	·	·	2.1	4.9	4.4	4.3	8.2	11.3	77.6	93	-6	14	14	6*	8
		Schönbrunn	400	6.9	0.4	3.8	3.2	·	·	2.5	2.1	·	1.1	1.4	0.4	0.1	0.1	·	·	·	·	·	·	·	·	·	·	·	1.7	4.4	6.6	4.7	6.2	9.8	55.4	92	-5	17	13	6	6
		Thum	520	11.0	0.5	7.1	6.4	·	·	2.4	2.8	·	1.1	3.1	0.0	0.8	·	·	·	·	·	·	·	·	·	·	·	·	1.7	7.0	6.5	7.6	11.4	15.0	84.4	150	+28	15	13	6	4

* Schönwalde 79

1938 **Tägliche Niederschlagshöhen in Millimetern, gemessen um 7 Uhr morgens** März

Flußgebiet		Ort	See-höhe m	1	2	3	4	5	6	7	8	9	10	11	12	13	14	15	16	17	18	19	20	21	22	23	24	25	26	27	28	29	30	31	Monatssumme mm	% d. Norm.	Abweichung v. d. Norm.	Zahl der Tage mit Niederschl. ≧0.1	≧1.0	✳ ≧0.1	☒
Mulde	Zschopauer Mulde	Zschopau	380	3.8	.	5.8	3.8	.	.	2.2	2.5	.	1.1	1.8	0.4	0.0	.	.	.	.	.	.	.	.	.	.	.	.	2.2	5.5	4.6	4.5	10.9	31.3	80.4			14	13	5	1
		Neuhausen	538	6.5	1.2	6.2	6.3	.	.	4.7	1.3	.	2.0	4.3	1.9	.	.	.	.	.	.	.	.	.	.	.	.	.	.	7.5	2.0	0.7	10.8	13.8	69.2	98	−2	14	13	4	12
		Deutscheinsiedel	726	5.8	0.8	5.7	6.5	.	.	4.2	0.4	.	2.3	3.2	2.9	0.0	.	.	.	.	.	.	.	.	.	.	.	.	0.0	5.7	3.2	1.6	9.4	10.6	62.3	102	+1	14	12	6	12
		Kriegwald	745	6.0	0.4	6.0	5.6	.	.	4.8	3.7	.	2.6	2.0	1.3	.	.	.	.	.	.	.	.	.	.	.	.	.	2.3	10.3	3.6	8.8	12.4	15.0	84.8	106	+5	15	14	5	22
		Dörnthal	580	5.4	0.9	1.4	2.9	.	.	2.1	1.6	.	(1.0)	2.8	.	.	.	.	.	.	.	.	.	.	.	.	.	.	0.0	(5.8)	(1.7)	6.7	(9.8)	9.4	(51.5)	95	−2	(13)	(12)	4	3
		Lengefeld	606	(5.2)	1.0	(5.6)	(4.5)	.	.	3.8	4.5	.	1.5	4.5	0.0	0.1	.	.	.	.	0.0	.	.	.	.	.	.	.	1.9	2.0	2.3	(6.8)	(7.1)	16.2	(66.8)	97	−2	14	14	5	4
		Eppendorf	432	4.3	1.5	3.8	4.2	.	.	3.5	1.5	.	1.1	3.5	0.3	.	.	.	.	.	.	.	.	.	.	.	.	.	1.3	5.6	0.4	4.1	8.4	7.5	51.0	88	−7	15	13	4	.
		Flöha	272	3.5	0.2	4.4	2.5	.	.	2.3	1.5	.	0.5	2.3	0.1	.	.	.	.	.	.	.	.	.	.	.	.	.	3.1	6.1	2.1	2.7	6.4	7.6	45.3	89	−6	15	12	4	.
		Kriebstein (Talsp.)	212	3.5	.	5.5	2.9	.	.	2.8	1.4	.	.	6.4	0.4	0.0	.	.	.	.	.	.	.	.	.	.	.	.	2.5	8.3	1.8	0.7	8.3	5.9	50.4	97	−2	13	11	3	.
	Fr. M.	~~Seidewitz~~ *	~~175~~	3.0	.	3.2	2.5	.	.	2.2	.	.	0.5	3.4	.	.	.	.	.	.	.	.	.	.	.	.	.	.	2.3	6.2	2.3	1.2	9.0	2.8	38.6			12	11	4	.
	Vereinigte Mulde	Grimma	130	4.1	.	3.6	1.4	.	.	1.9	0.4	.	.	3.6	.	.	.	.	.	.	.	.	.	.	.	0.7	.	.	2.9	5.1	4.4	1.4	6.8	2.1	38.4	87	−6	13	11	2	.
		Wurzen	117	4.5	0.0	1.0	0.9	.	.	0.2	0.3	.	.	4.5	.	.	.	.	.	.	.	.	.	.	.	0.0	.	.	3.5	5.7	1.2	1.2	3.2	3.5	29.7	83	−6	12	9	2	.
		Eilenburg	100	3.7	.	4.9	0.2	.	.	0.0	0.0	.	0.1	6.1	0.0	.	.	.	.	.	.	.	.	.	.	.	.	.	6.1	4.8	0.7	0.1	4.2	3.9	34.8	94	−2	11	7	2	.
		Tornau	115	4.6	1.4	4.6	1.5	.	.	0.1	.	.	.	2.9	.	.	.	.	.	.	.	.	.	.	.	.	.	.	6.0	3.1	0.6	.	4.0	2.3	31.1	86	−5	11	9	3	.
		Werbelin	107	1.2	.	3.1	0.2	.	.	0.6	0.3	.	.	2.5	.	.	.	.	.	.	.	.	.	.	.	.	.	.	8.5	1.8	3.7	0.6	3.0	1.0	26.7	95	−1	12	8	2	2
		Jeßnitz	75	2.6	0.3	1.6	0.2	.	.	0.4	.	.	.	1.0	.	.	.	.	.	.	.	.	.	.	.	.	.	.	5.8	1.5	0.4	0.3	3.0	0.0	17.1	50	−17	11	6	3	.
		Dessau	57	2.1	0.3	0.6	0.4	.	.	0.0	.	0.0	0.0	0.2	.	.	.	.	.	.	.	.	.	.	.	.	.	.	4.0	2.7	0.8	0.4	3.5	0.0	15.0	44	−19	10	4		.
E.	E.	Aken	55	1.4	0.3	1.4	0.5	0.2	.	.	.	.	.	.	.	.	.	.	.	.	.	.	.	.	.	.	.	.	5.8	1.6	1.6	.	3.1	0.1	16.0	49	−17	10	6	2	.
Saale	Loquitz bis Quelle	Waldstein	879	2.9	0.2	0.6	0.2	.	.	.	.	.	.	4.0	.	.	.	.	.	.	.	.	.	.	.	.	.	0.5	1.9	4.2	1.3	.	2.6	2.4	30.8	41	−45	12	8	3	9
		Münchberg	536	0.5	.	.	0.3	.	.	.	.	.	.	.	.	.	.	.	.	.	.	.	.	.	.	0.5	.	0.8	5.3	4.8	6.1	1.7	2.9	3.2	26.1	38	−43	10	6	4	4
		Schönwald	690	1.7	.	0.7	.	0.2	.	.	0.2	.	.	2.6	.	0.1	.	.	.	.	.	.	.	.	.	.	.	.	1.3	8.0	4.8	2.9	2.7	3.3	28.5	71	−12	12	8	4	2
		Heinersberg	570	1.9	.	0.2	0.0	.	.	0.0	0.0	.	.	1.5	.	0.1	0.0	.	.	.	.	.	.	.	.	.	.	0.0	0.3	5.4	4.1	2.1	2.8	1.7	20.1	54	−17	10	7	4	2
		Hof	476	4.2	0.0	1.0	.	.	.	.	.	.	.	3.0	.	.	.	.	.	.	.	.	.	.	.	.	.	.	2.8	5.8	4.4	2.5	1.9	2.6	28.2	60	−19	9	9	2	1
		Gefell	563	2.5	.	1.1	0.1	.	.	.	0.1	.	.	.	.	.	.	.	.	.	.	.	.	.	.	2.5	.	.	3.5	1.4	4.5	1.5	3.5	3.4	30.1			11	9	4	2
		Rodeck	700	4.4	0.1	0.3	0.0	.	.	.	.	.	.	4.8	.	.	.	.	.	.	.	.	.	.	.	1.3	.	0.5	2.2	6.2	7.4	3.2	4.0	5.2	32.6	58	−28	12	9	4	4
		Blankenberg	498	3.6	0.0	0.4	0.3	.	.	0.0	0.0	.	0.0	2.6	.	.	.	.	.	.	.	.	.	.	.	4.3	.	0.1	5.6	3.6	3.5	2.0	2.4	0.3	28.7	56	−22	12	8	4	1
		Saaletalsperre	412	2.5	0.0	0.2	.	.	.	0.0	0.0	.	.	0.5	.	.	.	.	.	.	.	.	.	.	.	4.4	.	.	4.2	1.1	2.6	2.7	1.5	1.0	20.7	49	−21	10	8	4	.
		Schleiz	440	2.7	.	1.2	0.1	.	.	0.1	0.4	.	.	1.1	.	.	.	.	.	.	.	.	.	.	.	2.3	0.1	.	4.9	3.9	2.7	2.0	2.2	2.6	26.3	66	−14	14	10	5	.
		Ziegenrück	390	2.4	0.0	.	0.2	.	.	0.4	0.0	.	.	0.7	0.0	.	.	.	.	.	.	.	.	.	.	2.2	.	.	3.2	1.6	3.6	1.3	2.7	0.2	23.5	62	−14	11	7	4	2
	Loquitz	Oberneuhüttendorf	500	1.0	0.2	0.6	.	.	.	.	.	.	.	4.3	.	.	.	.	.	.	.	.	.	.	.	1.2	0.1	0.0	4.1	4.1	3.5	4.9	2.5	0.3	26.8	52	−24	12	8	4	2
		Schmiedefeld	756	0.6	0.1	.	.	.	.	.	.	.	.	4.8	.	.	.	.	.	.	.	.	.	.	.	1.8	.	.	6.7	4.1	3.5	1.1	4.3	.	27.0	42	−38	9	7	4	4
		Probstzella	343	1.0	0.0	.	0.3	.	.	.	0.0	.	.	3.3	.	.	.	.	.	.	.	.	.	.	.	0.8	.	.	4.3	2.3	3.2	5.0	2.2	0.1	22.5	49	−23	10	7	4	.
		Ruppersdorf	550	0.5	.	.	0.5	.	.	.	.	.	.	2.6	.	.	.	.	.	.	.	.	.	.	.	2.0	.	0.0	3.5	0.7	5.7	2.1	(3.0)	.	26.6	49	−27	(9)	(6)	4	1
		Leutenberg	295	1.1	.	.	.	.	.	.	.	.	.	.	.	.	.	.	.	.	.	.	.	.	.	1.2	.	.	6.9	2.5	4.3	2.0	1.6	.	19.6	50	−19	7	7	2	1
	S.	Eyba	550	0.7	0.3	.	0.2	.	.	.	0.0	.	.	2.9	.	.	.	.	.	.	.	.	.	.	.	0.0	.	.	7.2	1.9	4.2	3.9	3.5	0.0	24.8	62	−15	9	6	5	2
	Schwarza	Großbreitenbach	648	2.6	.	.	.	.	.	.	.	.	.	3.2	.	.	.	.	.	.	.	.	.	.	.	3.2	.	1.2	6.4	5.4	2.3	.	1.4	.	22.5	30	−51	7	7	3	3
		Neuhaus a. R.	835	0.0	0.1	0.0	0.0	.	.	.	.	.	.	4.5	.	.	.	.	.	0.0	.	.	.	.	.	0.6	0.2	.	6.5	3.8	1.6	.	.	.	17.3	19	−72	7	4	3	14
		Pennewitz	465	0.0	.	.	.	.	.	.	0.0	.	.	2.7	.	.	.	.	.	.	.	.	.	.	.	0.0	.	.	8.0	3.7	1.6	0.6	2.0	.	18.6	36	−33	6	5	3	3
		Blankenburg	226	0.3	0.0	.	.	.	.	.	.	.	.	0.5	.	.	.	.	.	.	.	.	.	.	.	0.0	.	.	6.8	5.0	2.8	0.3	5.9	0.0	21.6	64	−12	7	4	2	.
	Ilm bis Schwarza	Remda	320	0.1	.	.	0.0	.	.	.	0.1	.	.	0.2	.	.	.	.	.	.	.	.	.	.	.	0.0	.	.	7.1	2.2	2.6	2.0	3.3	0.3	17.9	56	−14	9	5	3	1
		Friedebach	300	1.8	.	.	.	.	0.0	1.1	0.3	.	.	0.7	.	.	0.1	0.1	.	.	.	.	0.1	0.1	.	0.1	.	.	6.3	4.0	3.5	0.4	1.5	0.4	20.5	55	−16	15	6	3	1
		Hummelshain	310	1.8	.	.	.	.	.	.	.	.	.	.	.	.	0.1	0.1	.	.	.	.	.	.	.	.	.	.	5.6	2.6	3.6	.	2.5	.	16.3	44	−21	7	5	2	3
		Drößnitz	420	2.6	.	.	.	.	.	.	.	.	.	.	.	.	.	.	.	.	.	.	.	.	.	0.3	.	.	4.8	3.9	2.8	2.4	.	.	16.8	48	−18	6	5	2	.
		Stadtroda	260	3.1	0.3	.	.	.	.	.	0.3	.	.	.	.	.	.	.	.	.	.	.	.	.	.	0.4	.	.	4.8	2.2	2.6	3.5	2.5	0.2	19.9	57	−15	10	6	2	.
		Jena	155	2.6	0.9	.	.	.	.	0.0	0.0	.	.	.	.	.	.	.	.	.	.	.	.	.	.	.	.	.	6.2	3.5	3.1	2.7	3.4	0.0	21.4	58	−16	7	6		.
		Wetzdorf	328	1.3	.	.	.	.	.	.	.	.	.	1.1	.	.	.	.	.	.	.	.	.	.	.	0.4	.	.	8.0	1.6	2.7	.	3.3	0.1	19.5	48	−21	8	6	3	1
	L.	Schmücke	910	5.2	.	.	.	.	.	.	.	.	.	10.0	.	.	.	.	.	.	.	.	.	.	.	.	.	.	7.2	8.9	16.2	.	6.3	0.9	54.7	58	−39	7	6	3	23

* Fischendorf 150

Tägliche Niederschlagshöhen in Millimetern, gemessen um 7 Uhr morgens

März

Flußgebiet		Ort	Seehöhe m	1	2	3	4	5	6	7	8	9	10	11	12	13	14	15	16	17	18	19	20	21	22	23	24	25	26	27	28	29	30	31	Monatssumme mm	% d. Norm.	Abweichung v. d. Norm.	Zahl der Tage mit Niederschl. ≧0.1	≧1.0	✳ ≧0.1	🌨
Saale	Ilm	Ilmenau	500	0.0	·	·	0.0	·	·	·	·	·	·	2.1	·	·	·	·	·	·	·	·	·	·	·	0.0	·	·	5.8	4.3	1.8	1.4	0.2	·	15.3	24	-50	6	5	4	2
		Stadtilm	376	0.0	·	·	·	·	·	·	·	·	·	0.9	·	·	·	·	·	·	·	·	·	·	·	·	·	·	9.6	2.4	1.3	0.2	2.6	·	17.0	55	-14	6	4	3	2
		Tiefborn	308	2.8	·	·	·	·	·	0.8	·	·	·	·	·	·	·	·	·	·	·	·	·	·	·	·	·	·	10.6	·	4.6	0.8	5.6	·	25.2	68	-12	6	4	2	2
		Weimar	222	4.1	·	·	·	·	·	0.4	·	·	·	1.5	·	·	·	·	·	·	·	·	·	·	·	·	·	·	4.3	0.8	5.8	1.5	5.1	·	23.5	69	-10	8	6	1	·
		Apolda	200	·	·	·	·	·	·	·	·	·	·	0.8	·	·	·	·	·	·	·	·	·	·	·	·	·	·	3.4	0.5	2.0	0.9	3.2	1.1	11.9	34	-23	7	4	2	·
	s.	Kösen (Saalhäuser)	126	(1.0)	·	·	·	·	·	·	·	·	·	0.5	·	·	·	·	·	·	·	·	·	·	·	·	·	·	(6.0)	1.2	1.8	1.6	2.8	·	(14.9)	40	-22	(7)	(6)	1	·
	Unstrut	Dingelstädt	336	0.6	1.1	·	·	·	·	0.3	1.1	·	·	·	·	·	·	·	·	·	·	·	·	·	·	·	·	·	3.0	1.4	3.3	0.9	3.2	0.6	14.5	28	-36	10	5	2	3
		Keula	423	0.9	0.3	1.9	0.1	·	·	0.2	0.1	·	·	1.2	·	·	·	·	·	·	·	·	·	·	·	·	·	·	5.8	2.6	6.4	0.1	2.1	1.0	22.7	45	-27	13	7	3	1
		Eigenrieden	480	1.8	0.5	0.0	·	·	·	0.0	0.0	·	·	2.8	·	·	·	·	·	·	0.0	·	·	·	·	·	·	·	6.2	4.4	2.5	0.8	4.4	3.2	26.6	48	-28	9	7	2	2
		Mühlhausen	225	1.3	0.7	·	·	·	·	·	·	·	·	0.6	·	·	·	·	·	·	·	·	·	·	·	·	·	·	4.0	3.3	1.2	0.2	0.5	0.4	12.2	30	-29	9	4	1	·
		Langensalza	185	(0.0)	·	·	·	·	·	·	·	·	·	(1.5)	·	·	·	·	·	·	·	·	·	·	·	·	·	·	7.1	0.7	0.6	0.6	0.8	·	(11.3)	33	-23	(6)	(2)	1	·
		Herbsleben	157	1.0	·	0.1	·	·	·	·	·	·	·	0.2	·	·	·	·	·	·	·	·	·	·	·	·	·	·	4.0	2.0	2.0	0.2	1.0	·	10.5	35	-19	(8)	(5)	·	·
	Unstrut, Gera	~~Oberhof~~ *	~~797~~	5.2	·	·	·	·	·	·	·	·	·	10.0	·	·	·	·	·	·	·	·	·	·	·	·	·	·	7.2	8.9	16.2	·	6.3	0.9	54.7	58	-39	7	6	3	2.3
		Arnstadt	288	·	·	·	·	·	·	·	·	·	·	3.2	·	·	·	·	·	·	·	·	·	·	·	·	·	·	5.6	2.4	1.3	0.2	1.8	·	14.5	45	-17	6	5	3	·
		Tambach	450	4.9	0.8	·	·	·	·	0.1	·	·	·	6.1	·	·	·	·	·	·	0.0	·	·	·	·	·	·	·	7.6	5.4	6.7	·	3.1	0.4	35.6			9	6	3	2
		Krawinkel	480	0.0	0.8	·	·	·	·	·	·	·	·	5.7	·	·	·	·	·	·	·	·	·	·	·	·	·	·	6.7	8.3	2.6	0.4	0.4	0.0	24.9	44	-32	7	4	3	3
		Erfurt	183	0.9	0.2	0.0	0.0	·	·	·	·	·	·	0.0	·	·	·	·	·	·	·	·	·	·	·	·	·	·	3.8	1.2	2.1	0.3	0.4	0.0	8.9	30	-21	7	3	2	·
	Unstrut	Schloßvippach	168	1.0	1.1	·	·	·	·	·	·	·	·	0.8	·	·	·	·	·	·	·	·	·	·	·	·	·	·	3.2	3.0	3.1	·	1.6	·	13.8	43	-18	7	6	2	·
		Buttstädt	192	2.4	0.0	·	·	·	·	·	·	·	·	0.8	·	·	·	·	·	·	0.0	·	·	·	·	·	·	·	5.8	1.8	3.2	0.3	2.2	0.0	16.5	53	-14	7	5	3	·
		Leubingen	130	·	·	·	·	·	·	·	·	·	·	2.2	·	·	·	·	·	·	·	·	·	·	·	·	·	·	3.5	1.6	3.0	·	·	·	10.3	37	-18	4	4	1	·
	Unstrut, Helbe	Großberndten	400	0.9	0.1	0.6	·	·	·	0.0	0.0	·	·	1.7	·	·	·	·	·	·	·	·	·	·	·	·	·	·	4.5	2.8	5.0	0.0	1.6	0.8	18.0	43	-24	9	5	3	·
		Ebeleben	285	0.9	·	·	·	·	·	·	0.0	·	·	0.1	·	·	·	·	·	·	·	·	·	·	·	0.1	·	·	3.0	0.2	0.3	0.2	1.8	0.3	6.9	19	-29	9	2	2	·
		Greußen	163	0.4	0.2	·	0.0	·	·	·	0.0	·	·	0.8	·	·	·	·	·	·	·	·	·	·	·	·	·	·	3.5	2.5	3.0	0.0	0.6	0.0	11.0	38	-18	7	3	1	·
	Unstrut	Worbis	330	·	·	·	·	·	·	1.1	0.1	·	·	0.8	·	·	·	·	·	·	·	·	·	·	·	·	·	·	10.2	1.7	4.6	0.4	3.7	0.8	23.4	48	-26	9	5	3	1
		Sondershausen	186	1.5	0.2	·	·	·	·	·	·	·	·	0.3	·	·	·	·	·	·	0.0	·	·	·	·	·	·	·	3.4	1.0	3.8	0.3	0.2	0.1	10.8	28	-27	9	4	2	·
		Heldrungen	127	0.0	·	·	·	·	·	·	·	·	·	0.2	·	·	·	·	·	·	·	·	·	·	·	·	·	·	2.4	0.4	1.8	0.1	0.0	·	4.9	16	-25	5	2	3	·
		Frankenhausen	130	0.0	0.4	·	·	·	·	·	·	·	·	0.6	·	·	·	·	·	·	·	·	·	·	·	·	·	·	3.4	0.7	0.4	0.4	0.3	·	6.2	21	-24	7	1	·	·
	Unstrut, Helme	Klettenberg	245	4.8	0.6	4.1	·	·	·	1.1	·	·	·	7.1	·	·	·	·	·	·	·	·	·	·	·	·	·	·	4.2	3.2	8.3	·	4.4	2.5	40.3	96	- 2	10	9	3	·
		Sülzhayn	320	5.6	·	0.9	0.1	·	·	·	0.6	·	·	3.1	·	·	·	·	·	·	0.2	·	·	·	·	·	·	·	2.8	1.7	7.8	0.8	4.2	3.7	31.5	55	-25	12	7	3	·
		Sachsa	335	5.2	0.8	4.8	0.1	·	·	0.3	1.5	·	·	8.1	·	·	·	·	·	·	0.2	·	·	·	·	·	0.0	·	3.5	1.2	11.0	·	8.7	3.6	49.0	67	-24	13	9	3	2
		Nordhausen	246	1.1	0.0	0.2	·	·	·	·	·	·	·	2.5	·	·	·	·	·	·	·	·	·	·	·	0.0	·	·	1.6	1.3	4.4	0.1	1.7	0.7	13.6	39	-21	9	6	3	1
		Nordh. Talsp.	443	2.0	0.3	·	0.0	·	·	·	0.4	·	·	2.7	·	·	·	·	·	·	·	·	·	·	·	·	·	·	2.6	2.3	4.2	0.5	2.9	4.5	22.4			10	7	4	·
		Kelbra	155	0.0	·	·	·	·	·	·	0.0	·	·	0.4	·	·	·	·	·	·	·	·	·	·	·	·	·	·	2.6	0.4	3.0	·	0.2	0.0	6.5	23	-21	5	2	2	·
		Sangerhausen	182	·	0.3	·	·	·	·	·	·	·	·	0.5	·	·	·	·	·	·	·	·	·	·	·	·	·	·	2.3	1.2	1.9	0.6	0.6	0.0	7.4	26	-22	7	3	2	·
	Unstrut.	Hohelinde	297	·	·	·	·	·	·	·	0.1	·	·	2.2	·	·	·	·	·	·	·	·	·	·	·	·	·	·	3.8	0.1	·	2.5	3.1	2.0	13.8			7	5	2	1
		Reinsdorf	114	0.0	·	·	·	·	·	·	·	·	·	0.2	·	·	·	·	·	·	·	·	·	·	·	·	·	·	·	1.1	2.7	0.5	1.8	·	6.3	21	-24	5	3	2	·
		Bibra	170	0.2	0.1	0.0	·	·	·	·	0.0	·	·	0.0	·	·	·	·	·	·	·	·	·	·	·	·	·	·	4.0	3.3	1.7	0.0	4.8	·	14.1	40	-21	6	4	2	·
	Saale	Goseck	146	0.8	0.2	0.7	·	·	·	0.6	·	·	·	1.2	·	·	·	·	·	·	·	·	·	·	·	·	·	·	(3.0)	1.8	0.9	0.4	2.9	0.2	(12.7)	40	-19	(11)	(4)	(2)	·
		Teuchern	188	3.2	0.8	0.6	·	·	·	2.0	1.5	·	·	0.8	·	·	·	·	·	·	·	·	·	·	·	0.3	·	·	4.3	4.5	3.1	1.1	7.1	0.5	27.8			12	7	2	·
		Lützen	120	3.2	·	2.0	0.1	·	·	0.9	1.9	·	·	0.3	·	·	·	·	·	·	·	·	·	·	·	0.0	·	·	6.0	3.4	6.8	1.0	4.0	0.2	29.8	93	- 2	12	8	2	·
		Merseburg	93	2.2	0.1	1.0	0.1	·	·	0.7	1.6	·	·	0.5	·	·	·	·	·	·	·	·	·	·	·	·	·	·	6.7	2.5	7.3	2.2	1.5	0.1	26.5	83	- 5	13	8	4	·
		Schafstädt	146	0.4	0.0	0.3	·	·	·	·	1.2	·	·	0.0	·	·	·	·	·	·	·	·	·	·	·	·	·	·	3.4	2.0	4.1	0.8	2.4	·	14.6	50	-14	8	5	2	·
	Weiße Elster	Bad Elster	500	2.2	0.1	1.8	0.4	·	·	0.7	0.7	·	·	0.5	0.0	0.2	0.0	·	·	·	·	·	·	·	·	·	0.0	1.8	8.4	5.6	4.5	2.4	3.4	32.7	57	-24	14	8	6	4
		Raun	560	2.3	·	3.1	0.3	·	·	0.9	0.3	·	·	0.7	·	0.2	·	·	·	·	·	·	·	·	·	·	·	·	4.9	5.0	6.1	3.2	2.5	3.4	32.9	75	-11	13	8	5	3
		Markneukirchen	520	1.7	0.3	·	1.8	·	·	1.4	2.2	·	·	0.5	·	0.6	·	·	·	·	·	·	·	·	·	·	·	·	3.7	8.5	4.3	6.2	4.6	5.7	41.5	75	-13	13	10	5	4
		Oelsnitz i. V.	408	1.1	0.0	0.6	0.0	·	·	1.3	0.6	0.3	·	0.3	·	0.0	·	·	·	·	·	·	·	·	·	0.1	·	0.0	2.3	8.7	2.1	1.3	2.9	3.3	24.9	67	-12	13	8	4	·
		Grobau	560	5.5	0.2	1.8	·	·	·	0.3	·	·	·	1.5	·	·	·	·	·	·	·	·	·	·	·	2.1	·	·	3.9	5.2	5.3	4.4	4.0	6.8	41.0	98	- 1	12	10	4	3

* Schmücke 910

Tägliche Niederschlagshöhen in Millimetern, gemessen um 7 Uhr morgens

März

Flußgebiet		Ort	Seehöhe m	1	2	3	4	5	6	7	8	9	10	11	12	13	14	15	16	17	18	19	20	21	22	23	24	25	26	27	28	29	30	31	Monatssumme mm	% d. Norm.	Abweichung v. d. Norm.	Zahl der Tage mit Niederschl. ≥0,1	≥1,0	☀ ≥0,1	☒
Saale	Weiße Elster	Plauen	369	1,0	0,0	0,6	0,0	·	·	0,4	0,0	·	·	1,0	·	0,6	·	·	·	·	·	·	·	·	·	1,7	·	·	3,2	4,1	4,5	4,4	1,1	3,7	25,8	60	-17,2	11	3	4	·
		Falkenstein	595	3,2	0,2	2,6	0,0	·	·	2,1	1,4	·	·	0,4	·	0,0	·	·	·	·	·	·	·	·	·	0,7	·	·	4,1	7,2	7,6	2,1	4,9	0,2	38,3	72	-17,5	13	10	5	1
		Bernsgrün	480	1,3	·	·	·	·	·	0,1	0,6	·	·	0,7	·	·	·	·	·	·	·	·	·	·	·	1,2	·	·	6,6	4,0	4,4	3,0	0,9	·	22,1	56	-17,8	10	6	4	1
		Eich	450	3,1	0,2	3,8	0,4	·	·	0,5	1,7	·	·	1,1	·	0,0	0,0	·	·	·	·	·	·	·	·	0,0	·	·	6,9	7,1	5,5	2,8	3,4	3,7	44,7	87	-9	13	10	4	3
		Greiz	284	1,5	0,0	1,1	·	·	·	0,6	0,8	·	·	0,1	·	0,0	0,0	·	·	·	·	·	·	·	·	0,2	·	·	4,1	6,5	3,4	4,5	0,4	3,3	27,1	71	-11	12	7	2	·
	W. Elster Weida	Zeulenroda	432	0,3	0,2	1,1	0,3	·	·	0,2	0,1	·	·	0,3	·	·	·	·	·	·	·	·	·	·	·	1,2	·	·	4,2	4,6	4,3	3,1	1,2	2,1	25,3	63	-13,5	13	8	4	·
		Weida	235	1,0	·	0,5	·	·	·	1,0	·	·	·	·	·	·	·	·	·	·	·	·	·	·	·	(1,0)	·	·	4,0	5,0	3,5	1,5	1,1	1,0	(12,6)	54	-12,6	(10)	(3)	·	·
		Auma	405	2,0	·	1,5	·	·	·	0,2	0,1	·	·	0,5	·	·	·	·	·	·	·	·	·	·	·	1,0	·	·	5,5	3,5	5,4	2,8	2,5	1,1	26,1	64	-13,5	12	9	4	2
	Weiße Elster	Münchenbernsdorf	335	2,4	·	1,2	·	·	·	0,2	·	·	·	·	·	·	·	·	·	·	·	·	·	·	·	·	1,6	·	·	3,8	6,1	3,7	2,0	2,2	0,3	23,5	60	-16	10	6	3	1
		Zeitz	175	3,1	·	0,7	·	·	·	0,6	1,1	·	·	0,6	·	·	·	·	·	·	·	·	·	·	·	0,0	·	·	6,2	3,5	3,3	1,0	4,5	1,2	25,1	68	-12	11	8	2	1
		Pegau	129	3,6	·	2,5	0,3	·	·	0,1	3,1	·	·	0,8	·	·	·	·	·	·	·	·	·	·	·	0,0	·	·	0,8	7,4	7,8	1,1	6,3	0,3	34,7	86	-7	12	7	2	·
		Heuckewalde	284	2,8	·	1,1	·	·	·	0,8	1,1	·	·	·	·	·	·	·	·	·	·	·	·	·	·	0,3	·	·	8,0	0,5	5,5	2,3	4,6	2,0	22,5	80	-7	11	1	1	1
		Meuselwitz	170	3,0	0,2	1,3	0,4	·	·	1,2	0,8	·	·	0,4	·	·	·	·	·	·	·	·	·	·	·	0,2	·	·	4,4	6,2	5,4	0,3	4,1	1,1	34,2	95	-2	14	8	2	1
	Weiße Elster, Pleiße	Rußdorf	300	2,5	·	2,3	0,1	·	·	0,8	1,6	·	·	0,3	·	0,0	0,0	·	·	·	0,0	·	·	·	·	0,0	·	·	5,4	2,6	5,3	0,3	3,1	3,2	24,3			12	8	4	1
		Vollmershain	253	2,2	·	0,5	0,0	·	·	0,5	1,1	·	·	·	·	·	·	·	·	·	·	·	·	·	·	·	·	·	3,1	3,1	3,2	1,2	2,2	1,1	18,8	46	-22	10	8	2	·
		Altenburg	198	3,3	0,1	1,3	0,5	·	·	1,1	0,9	·	0,0	0,2	0,0	·	0,0	·	·	·	·	·	·	·	·	0,0	·	·	3,0	6,4	5,1	1,8	4,1	2,1	37,0	115	+5	13	9	3	1
		Altmörbitz	198	5,1	·	2,6	0,6	·	·	1,8	1,2	·	·	0,3	·	·	·	·	·	·	·	·	·	·	·	·	·	·	5,6	2,3	1,3	0,8	1,5	3,3	39,0	111	+4	12	9	2	1
		Borna	140	4,3	·	2,1	0,8	·	·	2,0	1,4	·	·	0,1	·	·	·	·	·	·	·	·	·	·	·	·	·	·	3,3	4,1	5,0	2,1	4,6	1,8	33,4	86	-6	12	10	2	·
		Leipzig	114	4,1	·	3,5	1,9	·	·	2,2	1,4	·	0,0	0,1	0,0	·	·	·	·	·	·	·	·	·	·	0,0	·	·	4,8	6,0	6,9	0,2	4,7	1,1	44,1	110	+4	12	11	2	1
	Weiße Elster	Naunhof	132	6,2	0,0	6,3	1,2	·	·	2,1	0,8	·	·	·	·	·	·	·	·	·	·	·	·	·	·	0,0	·	·	3,5	6,5	1,5	1,3	4,3	1,1	35,4	82	-8	11	10	3	1
		Cunnersdorf	130	3,6	·	3,6	1,1	·	·	1,4	0,2	·	·	4,1	0,0	·	·	·	·	·	·	·	·	·	·	·	·	·	4,5	4,1	2,3	1,2	5,0	1,1	34,8	91	-3	12	11	2	1
	s.	Halle a. S.	102	0,3	·	1,8	0,2	·	·	0,4	1,0	·	·	6,2	·	·	·	·	·	·	·	·	·	·	·	·	·	·	6,4	2,5	9,3	1,8	2,1	0,2	32,0	105	+2	12	8	2	·
	Sulza	Eisleben	160	0,3	·	0,1	·	·	·	·	·	·	·	1,4	·	·	·	·	·	·	·	·	·	·	·	·	·	·	4,3	1,1	3,6	·	1,8	·	13,2	42	-18	7	5	2	·
		Müllerdorf	90	0,1	·	0,4	·	·	·	·	0,6	·	·	4,6	·	·	·	·	·	·	·	·	·	·	·	·	·	·	5,5	1,1	6,5	1,2	0,6	·	21,8	(72)	(-6)	9	5	2	·
	s.	Rothenburg	68	·	·	·	·	·	·	·	·	·	·	1,2	·	·	·	·	·	·	·	·	·	·	·	·	·	·	3,2	6,9	·	0,9	·	·	12,1	47	-17	5	4	·	·
	Wipper	Hayn	435	0,4	0,6	·	0,0	·	·	·	0,3	·	·	1,0	·	·	·	·	·	·	0,0	·	·	·	·	·	·	·	2,3	6,4	2,9	1,0	1,1	0,4	17,0	33	-34	10	6	4	1
		Wippra	215	0,1	·	·	·	·	·	0,0	0,0	·	·	1,2	·	·	·	·	·	·	·	·	·	·	·	·	·	·	4,2	5,1	0,3	0,7	0,1	·	12,2	32	-26	6	3	3	4
		Sandersleben	185	·	·	·	·	·	·	0,4	0,3	·	·	3,1	·	·	·	·	·	·	·	·	·	·	·	·	·	·	4,1	1,5	6,1	0,3	0,2	·	16,1	(47)	(-18)	8	4	2	·
		Stangerode	203	·	·	·	·	·	·	·	0,3	·	·	2,3	·	·	·	·	·	·	·	·	·	·	·	·	·	·	6,3	0,3	6,4	0,4	0,7	·	17,9	47	-20	7	3	4	·
	S.	Bernburg	66	0,2	0,5	0,0	0,0	·	·	0,1	0,0	·	·	0,5	·	·	·	·	·	·	0,0	·	·	·	·	·	·	·	4,6	1,2	5,6	0,0	1,3	·	14,0	48	-15	8	4	2	·
	Fuhne	Landsberg (Bz. Halle)	103	1,4	·	2,0	·	·	·	0,2	0,4	·	·	1,4	·	·	·	·	·	·	·	·	·	·	·	·	·	·	3,7	1,3	5,1	1,2	1,3	0,2	18,8	61	-9	11	8	2	·
		Quellendorf	78	1,5	1,0	1,2	0,3	·	·	0,2	·	·	·	0,1	·	·	·	·	·	·	·	·	·	·	·	·	·	·	4,8	3,2	1,3	0,1	4,6	0,2	19,0	56	-15	11	7	2	·
		Glauzig	80	2,0	·	0,2	0,3	·	·	0,1	·	·	·	0,8	·	·	·	·	·	·	·	·	·	·	·	·	·	·	6,5	1,5	4,8	0,3	1,1	0,3	19,1	58	-14	11	5	2	·
	Bode	Brocken	1142	2,0	1,2	0,1	·	·	·	2,4	2,1	0,0	1,0	4,9	·	·	·	·	·	0,6	0,8	·	·	·	·	·	0,0	·	15,8	13,0	13,4	1,1	6,6	3,6	63,8	57	-53	15	12	5	31
		Schierke	613	2,4	·	3,0	·	·	·	1,0	2,4	·	·	4,4	·	·	·	·	·	·	·	·	·	·	·	·	·	1	4,5	3,8	10,0	3,8	5,0	4,3	44,6	(54)	(-39)	11	11	4	24
		Königskrug	756	2,4	12,8	3,1	·	·	·	·	16,8	·	0,3	12,8	·	·	·	·	·	·	·	·	·	·	·	·	·	·	3,8	18,0	6,1	1,2	2,5	4,5	85,5	75	-28	12	11	6	31
		Rübeland	420	0,4	·	·	·	·	·	1,4	0,3	·	·	2,3	·	·	·	·	·	·	·	·	·	·	·	·	·	·	3,8	1,2	0,6	·	1,1	3,8	25,1	48	-27	9	6	4	2
		Benneckenstein	515	2,1	0,3	0,8	0,1	·	·	0,6	·	·	·	1,8	·	·	·	·	·	0,1	0,2	·	·	·	·	·	·	·	2,9	6,0	2,6	0,0	2,6	3,5	24,2	32	-51	13	7	3	4
		Allrode	431	·	0,3	0,3	·	·	·	0,5	0,6	·	·	2,0	·	·	·	·	·	·	·	·	·	·	·	·	·	·	3,2	4,5	4,1	1,1	0,8	0,2	19,2	38	-30	11	5	4	2
		Quedlinburg	124	·	·	·	·	·	·	0,3	0,3	·	·	1,6	·	·	·	·	·	·	·	·	·	·	·	·	·	·	5,0	0,8	6,1	0,6	0,1	·	16,0	53	-74	8	3	4	·
		Blankenbg. (Schlefb.)	228	·	0,0	·	0,0	·	·	1,2	0,5	·	·	2,0	·	·	·	·	·	·	·	·	·	·	·	·	·	·	4,8	0,8	4,4	0,6	0,3	·	14,6	30	-25	8	4	4	·
	Bode, Selke	Harzgerode	398	·	·	0,5	·	·	·	0,1	0,3	·	·	2,3	·	·	·	·	·	·	·	·	·	·	·	·	·	·	3,2	2,8	·	1,4	0,1	·	11,3	26	-32	8	4	4	5
		Reinstedt	135	·	·	·	·	·	·	·	1,2	·	·	2,1	·	·	·	·	·	·	·	·	·	·	·	·	·	·	5,5	0,1	1,2	·	0,6	·	16,7	(52)	(-16)	6	4	2	·
		Ballenstedt	230	·	·	·	0,0	·	·	0,2	0,1	·	·	2,6	·	·	·	·	·	·	·	·	·	·	·	0,0	·	·	4,6	0,0	2,5	2,6	0,5	0,0	13,8	33	-28	7	4	3	·
	Bode	Gröningen	94	0,0	0,6	·	·	·	·	·	0,8	·	·	0,3	·	·	·	·	·	·	·	·	·	·	·	·	·	·	3,2	0,4	5,3	·	·	·	11,8	44	-15	6	2	1	1
		Wernigerode (Schul.)	237	·	·	·	·	·	·	0,1	0,6	·	·	1,0	·	·	·	·	·	·	·	·	·	·	·	·	·	·	1,8	2,1	4,0	0,2	0,3	·	16,5	35	-37	8	4	2	2
	B., A.	Rohrsheim	95	0,6	1,0	1,4	·	·	·	0,3	0,2	·	·	1,5	·	·	·	·	·	·	0,0	0,0	·	·	·	·	·	·	0,3	2,3	1,1	·	3,0	0,1	26,5	77	-8	11	7	3	·

1938 **Tägliche Niederschlagshöhen in Millimetern, gemessen um 7 Uhr morgens** März

Flußgebiet		Ort	Seehöhe m	1	2	3	4	5	6	7	8	9	10	11	12	13	14	15	16	17	18	19	20	21	22	23	24	25	26	27	28	29	30	31	Monatssumme mm	Monatssumme % d. Norm.	Abweichung v. d. Norm	Zahl der Tage mit Niederschl. ≥0.1	Niederschl. ≥1.0	✳ ≥0.1	🌫
Saale	Bode, Aue	Hötensleben	100	0.4	0.0	1.5	0.0	·	·	0.2	·	·	·	2.7	·	·	·	·	·	·	·	·	·	·	·	·	0.0	·	4.8	4.0	5.0	0.8	0.9	0.7	21.0	(60)	(-14)	10	5	1	·
		Röderhof	200	·	0.2	1.5	·	·	·	0.0	0.6	·	·	1.5	·	·	·	·	·	·	·	·	·	·	·	·	·	·	7.5	5.2	8.0	·	2.5	·	24.0	71	-10	8	6	2	·
	Bode	Seehausen	135	0.0	0.7	0.5	·	·	·	0.0	·	·	·	1.1	·	·	·	·	·	·	0.0	·	·	·	·	·	·	·	4.0	2.5	4.1	·	0.5	·	13.4	35	-24	7	4	1	·
		Wolmirsleben	70	·	·	0.3	·	·	·	0.2	·	·	·	1.0	·	·	·	·	·	·	·	·	·	·	·	·	·	·	3.1	4.0	5.7	·	1.1	·	15.4	52	-14	7	5	1	·
		Leopoldshall	70	0.0	0.0	0.0	·	·	·	0.1	0.1	·	·	0.4	·	·	·	·	·	·	·	·	·	·	·	·	·	·	4.1	1.2	6.5	0.0	0.7	·	13.1	39	-20	7	3	2	·
	S.	Kalbe	60	·	·	·	·	·	·	·	·	·	·	0.2	·	·	·	·	·	·	·	·	·	·	·	·	·	·	5.0	1.7	2.3	0.2	1.4	0.0	10.8	39	-17	6	4	2	·
Havel bis Saale	Ohre bis Saale	Serno	120	4.2	1.6	3.2	1.4	·	·	·	·	·	·	1.2	·	·	·	·	·	·	·	·	·	·	·	·	·	·	4.4	6.0	1.8	0.1	7.0	2.6	33.5	(81)	(-7)	11	10	1	·
		Zerbst	71	2.2	·	0.6	0.7	·	·	·	·	·	·	0.5	·	·	·	·	·	·	·	·	·	·	·	·	·	·	3.8	3.5	0.5	0.8	4.1	·	16.7	50	-17	9	4	1	·
		Schönebeck	52	·	·	·	·	·	·	·	·	·	·	0.9	·	·	·	·	·	·	·	·	·	·	·	·	·	·	2.8	3.9	1.4	·	1.1	·	10.1	34	-19	5	4	1	·
		Magdeburg	56	0.0	0.1	0.0	0.0	·	·	0.0	·	·	0.0	0.6	·	·	·	·	·	·	·	0.0	·	·	·	·	0.0	·	2.3	3.2	1.1	0.1	1.1	0.9	9.4	27	-24	8	4	2	·
		Loburg	75	2.1	0.6	0.4	0.5	·	·	·	·	·	·	0.7	·	·	·	·	·	·	·	·	·	·	·	·	·	·	3.6	1.0	1.2	1.5	2.5	0.5	14.6	(45)	(-18)	11	6	3	·
	Ohre	Zum Giebel	59	1.2	0.8	0.3	·	·	·	·	·	·	0.0	0.7	·	·	·	·	·	·	·	·	·	·	·	·	·	·	4.9	4.9	7.1	·	1.8	0.9	22.6	53	-20	9	5	1	·
		Mieste	57	0.5	1.3	0.2	·	·	·	·	·	·	·	1.2	·	·	·	·	·	·	·	·	·	·	·	·	·	·	5.1	2.7	5.2	0.1	2.6	·	18.9	51	-18	9	6	1	·
		Kalvörde	65	0.1	1.6	0.3	·	·	·	·	·	·	0.2	0.9	·	·	·	·	·	·	·	·	·	·	·	·	·	·	6.6	2.4	4.8	0.3	2.4	1.0	20.6	54	-18	11	6	1	·
		Born	66	·	1.3	0.3	0.1	·	·	·	·	·	0.2	0.6	·	·	·	·	·	·	·	·	·	·	·	·	·	·	5.3	1.9	4.0	0.2	1.7	1.2	16.8	45	-21	11	6	1	·
		Alt Haldensleben	66	0.0	·	0.1	·	·	·	·	·	·	·	·	·	·	·	·	·	·	·	·	·	·	·	·	·	·	·	3.6	2.3	0.2	1.6	0.0	7.8	22	-28	5	3	1	·
		Mose	55	·	·	0.4	·	·	·	·	·	·	0.2	0.4	·	·	·	·	·	·	·	·	·	·	·	·	·	·	2.3	2.6	2.4	·	2.7	·	11.0	34	-21	7	4	1	·
	Elbe	Parey	37	0.3	0.0	2.7	0.4	0.0	·	·	·	·	0.0	·	·	·	·	·	·	·	·	·	·	·	·	·	·	·	2.5	1.9	2.8	0.0	2.6	1.0	14.2	45	-17	8	6	·	·
		Landsberg (Kr. Stendal)	110	0.5	0.5	·	·	·	·	·	·	·	·	0.7	·	·	·	·	·	·	·	·	·	·	·	·	·	·	3.7	1.3	0.7	2.4	2.3	2.7	14.8	(44)	(-22)	9	5	2	·
		Tangermünde	50	·	0.9	1.5	·	·	·	·	·	·	·	·	·	·	·	·	·	·	·	·	·	·	·	·	·	·	1.6	1.5	3.7	0.1	3.1	0.3	12.7	38	-21	8	5	·	·
Havel	Spree bis Quelle	Mirow	59	3.4	1.3	0.6	0.1	·	·	·	·	·	0.2	·	·	·	·	·	·	·	·	·	·	·	·	·	0.1	·	3.6	2.2	·	·	2.5	1.0	15.0	41	-17	10	6	1	·
		Wolfsbruch	60	1.8	0.7	0.3	0.0	·	·	·	·	·	0.0	0.0	·	·	·	·	·	·	·	·	·	·	·	·	·	·	4.5	2.4	0.3	·	1.5	1.0	12.5	33	-25	8	5	1	·
		Bredereiche	47	4.1	0.2	·	·	·	·	·	·	·	·	·	·	·	·	·	·	·	·	·	·	·	·	·	·	·	3.0	1.0	2.2	2.6	2.4	2.8	18.3	46	-21	8	7	·	·
		Knehden	71	0.6	0.2	0.6	0.2	·	·	·	·	·	0.7	0.1	·	·	·	·	·	·	·	·	·	·	·	·	·	·	3.5	1.2	7.7	·	4.0	2.6	21.4	56	-17	11	5	1	·
		Zehdenick (Stärkef.)	44	1.3	0.0	0.0	0.0	·	·	·	·	·	0.0	·	·	·	·	·	·	·	·	·	·	·	·	·	·	·	2.3	3.0	0.3	·	1.5	3.1	11.5	32	-24	6	5	·	·
		Liebenwalde	43	·	0.4	1.6	·	0.0	·	·	·	·	·	·	·	·	·	·	·	·	0.0	·	·	·	·	·	·	·	2.9	·	2.2	·	2.1	3.2	12.4	38	-21	6	5	1	·
		Oranienburg	35	1.8	0.5	0.6	0.5	·	·	·	·	·	0.5	0.2	·	·	·	·	·	·	·	·	·	·	·	·	·	·	3.9	6.5	3.2	·	2.5	6.8	27.0	84	-5	11	6	2	·
		Kremmen	48	1.8	·	1.8	·	·	·	·	·	·	1.7	·	·	·	·	·	·	·	·	·	·	·	·	·	·	·	3.2	5.3	3.5	3.1	·	3.5	23.9	75	-9	8	8	2	·
	Spree	Sohland	306	5.0	0.5	1.5	3.9	·	·	2.9	·	·	0.9	0.6	1.1	0.0	·	·	·	·	·	·	·	·	·	·	·	·	·	5.8	2.2	1.5	5.8	9.3	41.0	80	-10	13	10	4	·
		Bautzen	202	3.5	0.1	0.4	3.1	·	·	1.8	·	·	1.6	0.6	0.0	0.0	·	·	·	·	·	·	·	·	·	·	·	·	0.0	3.7	1.9	0.5	3.3	5.4	25.9	54	-22	12	8	2	1
		Löbau	249	5.9	0.2	1.9	2.7	·	·	(2.0)	·	·	2.1	0.8	1.1	·	·	·	·	·	·	·	·	·	·	·	·	·	·	3.5	1.9	1.9	5.1	8.2	(37.3)	75	-13	13	11	4	·
		Halbendorf	141	6.0	0.8	·	·	·	·	2.5	·	·	4.0	·	·	·	·	·	·	·	·	·	·	·	·	·	·	·	·	2.5	3.5	2.5	4.0	1.5	27.3	61	-18	9	8	3	·
		~~Uhyst~~ *	132	4.3	0.4	3.2	1.5	·	·	2.2	·	0.6	0.6	0.8	·	·	·	·	·	·	·	·	·	·	·	·	·	·	·	1.3	4.1	0.9	5.4	5.2	31.1	72	-12	13	8	3	·
	Spree, Schöps	Königshain	220																																					
		Rietschen	142																																					
		Niesky	180	5.1	0.8	3.5	2.2	·	·	2.2	·	·	1.2	0.7	1.4	0.0	·	·	·	·	·	·	·	·	·	·	·	·	·	4.8	0.6	2.8	4.9	7.3	37.5			13	10	3	·
	Spree	Spremberg	125	5.1	0.3	1.6	1.5	·	·	0.7	·	·	0.7	0.3	·	·	·	·	·	·	·	·	·	·	·	·	·	·	·	5.6	0.7	2.7	5.2	5.2	29.6	72	-11	12	7	3	·
		Kottbus (Pumpst.)	70	3.1	0.1	0.9	1.9	·	·	·	·	·	2.3	0.1	0.2	·	·	·	·	·	·	·	·	·	·	·	·	·	0.4	5.6	4.9	1.4	4.0	4.5	29.4	80	-8	13	8	2	·
		Preilack	62	2.2	0.1	·	3.0	·	·	·	·	·	0.3	0.6	·	·	·	·	·	·	·	·	·	·	·	·	·	·	1.5	5.0	3.0	2.6	6.1	5.7	28.5	88	-4	11	8	3	·
		Muckwar	85	3.5	0.2	0.3	0.9	·	·	·	·	·	0.8	0.3	·	·	·	·	·	·	·	·	·	·	·	·	·	·	1.2	4.0	0.6	1.1	2.9	4.2	20.0	49	-21	12	6	2	·
		Kalau	80	2.6	0.1	0.1	0.4	·	·	·	·	·	1.2	0.1	·	·	·	·	·	·	·	·	·	·	·	·	·	·	1.7	4.7	1.2	4.0	2.9	3.1	22.1	61	-14	12	8	2	·
		Burg	57	1.7	·	1.9	1.5	·	·	·	·	·	1.3	·	·	·	·	·	·	·	·	·	·	·	·	·	·	·	4.3	1.2	3.2	1.5	3.4	3.5	23.5	69	-10	10	10	2	·
		Lübben (Mühlend.)	45	1.3	·	0.2	0.6	·	·	·	·	·	0.2	0.3	0.0	·	·	·	·	·	·	·	·	·	·	·	·	·	1.9	3.4	4.3	0.0	4.0	3.2	19.4	59	-14	10	6	·	·
		Luckau	64	1.2	1.1	·	1.5	·	·	·	·	·	0.4	0.6	·	·	·	·	·	·	·	·	·	·	·	·	·	·	2.6	3.9	2.8	0.8	3.1	3.6	21.6	60	-14	11	8	2	·
		Zützen	58	2.1	·	·	·	·	·	·	·	·	1.4	·	·	·	·	·	·	·	·	·	·	·	·	·	·	·	(1.0)	4.3	2.9	1.3	3.2	4.6	20.8	56	-16	8	8	·	·
		Lindenberg	108	2.0	0.6	1.5	2.5	·	·	·	·	·	0.4	0.8	·	·	·	·	·	·	·	·	·	·	·	·	·	·	2.6	4.0	2.1	1.8	5.3	7.4	31.0	91	-3	12	9	3	·
		Klein Liebitz	59	1.9	0.0	0.9	2.6	·	·	·	·	·	1.0	0.0	·	·	·	·	·	·	·	·	·	·	·	·	·	·	2.1	3.7	3.5	0.7	5.5	5.8	27.9	82	-6	10	8	1	·

* Spreefurt

Tägliche Niederschlagshöhen in Millimetern, gemessen um 7 Uhr morgens

März

Flußgebiet		Ort	Seehöhe m	1	2	3	4	5	6	7	8	9	10	11	12	13	14	15	16	17	18	19	20	21	22	23	24	25	26	27	28	29	30	31	Monatssumme mm	Monatssumme % d. Norm.	Abweichung v. d. Norm.	Zahl der Tage mit Niederschl. ≥0.1	Zahl der Tage mit Niederschl. ≥1.0	Zahl der Tage mit ≥0.1	Zahl der Tage mit ⊠
Havel	Spree	Friedland	45	1.2	0.5	1.2	1.3	.	.	.	0.0	.	0.8	1.1	.	.	.	.	.	.	.	.	.	.	.	.	.	2.5	3.0	2.8	0.8	4.1	4.4	23.7	71	-10	12	9	2	.
		Falkenberg	56	2.0	0.0	1.0	1.5	.	.	.	.	.	0.3	0.4	.	.	.	.	.	.	.	.	.	.	.	.	.	2.5	5.2	3.0	0.0	2.0	6.3	24.2	65	-13	10	8	1	.
		Fürstenwalde	39	1.0	.	0.4	0.6	.	.	.	.	.	.	.	.	.	.	.	.	.	.	.	.	.	.	.	.	2.6	2.6	1.8	.	2.2	5.1	16.3	47	-19	8	6	1	.
		Althartmannsdorf	37	1.4	0.4	0.7	0.2	.	.	.	.	.	.	0.1	.	.	.	.	.	.	.	.	.	.	.	.	.	3.3	3.0	2.1	0.5	4.4	5.7	21.8	67	-11	11	6	1	.
		Leuenberg	116	2.5	0.7	0.3	0.1	.	.	.	.	.	0.2	.	.	.	.	.	.	.	.	.	.	.	.	.	.	1.8	1.8	1.2	.	3.1	2.1	13.8	40	-21	10	6	.	.
		Klein Schönebeck	42	1.5	0.9	0.9	0.2	.	.	.	.	.	0.1	.	.	.	.	.	.	.	.	.	.	.	.	.	.	3.6	2.5	4.2	0.2	4.2	6.6	24.9	75	-8	11	6	3	.
		Werneuchen	76	2.5	1.0	0.8	0.1	.	.	.	.	.	0.4	0.0	.	.	.	.	.	.	.	.	.	.	.	.	0.0	3.5	3.0	1.4	0.0	3.0	7.3	23.0	72	-9	10	7	1	.
	Spr., Dahme	Dahme	86	0.9	0.4	.	0.6	.	.	0.3	.	.	0.7	.	.	.	.	.	.	.	.	.	.	.	.	.	.	1.8	2.6	3.2	.	5.1	4.4	20.0	56	-16	10	5	2	.
		Wendisch-Buchholz	38	0.8	0.1	0.4	1.0	0.0	.	.	.	.	.	0.3	0.1	.	.	.	.	.	.	.	.	.	.	.	.	.	3.0	4.2	4.1	0.2	5.1	5.2	24.5	77	-7	12	6	2	.
		Storkow	37	1.0	0.2	0.7	0.5	.	.	.	.	.	0.2	.	.	.	.	.	.	.	.	.	.	.	.	.	.	3.1	2.4	1.7	0.3	3.2	5.2	18.5	58	-13	11	6	2	.
		Königswusterhausen	37	0.8	0.3	1.0	1.1	0.0	.	.	.	.	0.0	0.0	.	.	.	.	.	.	.	.	.	.	.	.	.	.	3.2	2.4	3.1	0.1	4.7	6.3	23.0	72	-9	10	7	2	.
	Spr.	Schönow b. Bernau	67	2.4	0.6	0.5	0.4	.	.	.	.	.	0.5	.	.	.	.	.	.	.	.	.	.	.	.	.	.	.	3.6	5.7	2.8	.	2.3	7.1	25.9	76	-8	10	6	2	.
		Berlin(Invalidenstr.)	35	1.2	0.4	1.1	0.4	.	.	.	.	.	0.1	0.0	.	.	.	.	.	.	.	.	.	.	.	.	.	.	3.8	2.8	5.7	0.0	5.2	7.3	28.0	88	-4	10	7	2	.
	H.	Berlin-Dahlem	55	1.2	1.8	1.0	0.5	.	.	.	.	.	0.0	0.3	.	.	.	.	.	.	.	.	.	.	.	.	.	.	3.5	3.3	5.4	.	5.1	8.3	30.4	82	-7	10	8	1	.
	Nuthe	Potsdam (Obs.)	80	1.4	0.3	1.2	0.4	.	.	.	.	0.0	0.0	0.2	.	.	.	.	.	.	.	.	.	.	.	.	0.0	.	3.8	2.0	5.1	0.0	4.6	5.7	24.7	69	-11	10	7	2	.
		Jüterbog (Alt. Lager)	105	0.7	0.6	0.3	0.2	.	.	.	.	.	0.0	0.0	.	.	.	.	.	.	.	.	.	.	.	.	.	.	2.6	3.2	3.5	0.0	4.2	2.3	17.6	59	-12	9	5	3	.
		Mückendorf	55	1.2	0.4	0.4	0.8	.	.	.	.	.	0.2	0.0	.	.	.	.	.	.	.	.	.	.	.	.	.	.	4.3	4.0	4.5	0.1	6.1	4.9	26.9	79	-7	11	6	2	.
		Trebbin	40	1.2	0.8	0.3	0.5	0.1	.	.	.	.	0.0	0.0	.	.	.	.	.	.	.	.	.	.	.	.	.	.	3.5	3.0	5.2	0.0	4.4	5.3	24.3	81	-6	10	6	1	.
		Treuenbrietzen	61	0.9	0.3	0.2	.	.	.	.	0.2	.	.	.	.	.	.	.	.	.	.	.	.	.	.	.	.	.	4.2	2.3	3.4	.	4.1	2.0	17.6	53	-15	9	5	2	.
		~~Brück~~ *	~~44~~	1.2	0.0	0.5	0.0	.	.	.	.	.	0.0	0.4	.	.	.	.	.	.	.	.	.	.	.	.	.	.	4.0	5.5	3.5	0.0	4.9	3.2	23.2			8	6	2	.
	Hauptkanal bis Nuthe	Werder	33	0.9	0.4	0.4	0.2	.	.	.	.	.	.	.	.	.	.	.	.	.	.	.	.	.	.	.	.	.	4.6	4.5	(2.0)	.	6.4	3.5	22.9	67	-11	9	5	1	.
		Brandenburg	32	0.5	0.7	0.2	.	.	.	.	.	.	.	.	.	.	.	.	.	.	.	.	.	.	.	.	.	.	3.3	4.5	2.9	0.2	4.3	2.1	18.7	55	-15	9	5	1	.
		Schmerwitz	180	2.0	0.2	0.9	0.5	.	.	.	.	.	0.0	0.1	.	.	.	.	.	.	.	.	.	.	.	.	.	.	4.5	2.5	2.4	0.5	4.9	1.6	20.1	57	-15	11	6	3	.
		Ziesar	60	1.1	0.5	1.2	0.4	0.1	.	.	.	.	.	0.6	.	.	.	.	.	.	.	.	.	.	.	.	.	.	3.0	3.5	2.4	0.8	4.2	0.8	18.6	56	-14	12	6	2	.
		Krüssau	50	.	1.0	0.9	0.3	.	.	.	.	.	.	.	.	.	.	.	.	.	.	.	.	.	.	.	.	.	3.8	1.7	1.6	0.1	3.9	0.7	14.0	40	-21	9	5	1	.
		Genthin	37	.	0.6	1.2	0.5	.	.	.	.	.	.	.	.	.	.	.	.	.	.	.	.	.	.	.	.	.	4.4	4.3	3.1	0.2	4.4	1.6	20.3	63	-12	9	6	2	.
		Sydow	31	.	.	.	.	.	.	.	.	.	.	.	.	.	.	.	.	.	.	.	.	.	.	.	.	.	3.0	1.3	3.3	.	3.6	.	11.2	33	-23	4	4	2	.
		Rathenow	27	1.5	0.2	0.1	0.0	0.0	0.0	.	.	.	0.0	0.0	.	.	.	.	.	.	.	.	.	.	.	.	.	.	3.5	1.4	5.4	.	4.8	0.7	17.6	52	-16	8	5	2	.
	Hauptkanal	Velten	35	2.2	.	1.6	.	.	.	.	.	.	0.9	.	.	.	.	.	.	.	.	.	.	.	.	.	.	0.2	4.5	4.2	4.1	.	4.2	4.0	25.9	64	-25	9	7	1	.
		Damme	37	2.2	0.0	0.3	.	0.0	.	.	.	.	0.1	.	.	.	.	.	.	.	.	.	.	.	.	.	.	.	4.4	1.1	3.8	.	2.8	1.1	15.8	46	-18	8	6	2	.
	Rhin	Neuruppin	42	1.5	0.1	0.3	1.5	0.1	.	.	.	.	0.2	0.1	.	.	.	.	.	.	.	.	.	.	.	.	.	.	3.3	7.3	1.8	.	2.0	7.6	12.8	52	-18	12	7	2	.
		Fehrbellin	40	2.5	0.6	0.7	.	.	.	.	.	.	0.5	0.0	.	.	.	.	.	.	.	.	.	.	.	.	.	.	3.8	5.6	1.3	1.2	2.4	2.2	20.8	59	-14	10	7	.	.
		~~Neu-Glienicke~~ **	~~95~~	2.4		1.2	.	.	.	.	.	.	0.1	.	.	.	.	.	.	.	.	.	.	.	.	.	.	.	5.7	3.5	0.1	.	0.6	.	13.3	32	-28	7	4	.	.
		Michaelisbruch	25	1.0	0.0	0.1	0.0	.	.	.	.	.	0.0	.	.	.	.	.	.	.	.	.	.	.	.	.	.	.	3.2	1.3	1.9	.	1.7	0.8	10.0	32	-21	7	5	2	.
		Ebereschenhof	31	2.2	.	0.7	0.1	.	.	.	.	.	0.1	.	.	.	.	.	.	.	.	.	.	.	.	.	.	.	3.5	1.8	3.4	.	1.9	2.2	15.9	45	-19	9	6	.	.
	Havel	Freyenstein	80	2.6	0.7	.	.	.	.	.	.	.	1.2	.	.	.	.	.	.	.	.	.	.	.	.	.	.	.	3.9	3.5	0.5	.	1.7	0.7	14.8	32	-32	8	5	1	.
		Wittstock	66	4.5	0.3	0.7	.	.	.	.	.	.	0.3	.	.	.	.	.	.	.	.	.	.	.	.	.	.	.	3.2	6.6	0.4	.	2.5	1.3	19.3	52	-13	9	5	.	.
		Kyritz	44	1.6	1.5	0.2	0.1	.	.	.	.	.	0.5	.	.	.	.	.	.	.	.	.	.	.	.	.	.	.	2.4	8.0	2.5	.	1.8	1.7	20.3	55	-17	10	7	1	.
		Havelberg	40	(1.0)	1.0	.	.	.	.	.	.	.	0.0	0.0	.	.	.	.	.	.	.	.	.	.	.	.	.	.	1.9	4.7	(2.0)	.	(2.0)	(1.0)	12.6	32	-27	6	6	1	.
Mündung bis Havel	Stepenitz	Meyenburg	86	0.0	0.7	3.2	0.4	.	.	.	.	.	1.1	.	.	.	.	.	.	.	.	.	.	.	.	.	.	.	1.7	7.6	.	.	2.2	.	16.9	42	-23	7	5	1	.
		Gülitz	60	3.1	0.8	0.5	0.2	.	.	.	.	.	1.3	.	.	.	.	.	.	.	0.1	.	.	.	.	.	0.2	.	3.2	13.8	2.3	.	1.6	0.6	27.7	64	-16	12	6	3	.
		Pritzwalk	66	3.8	2.3	.	.	.	.	.	.	.	.	.	.	.	.	.	.	.	.	.	.	.	.	.	.	4.2	13.7	2.1	.	5.5	2.0	33.6	82	-7	7	7	2	.
		Perleberg	31	3.2	1.1	0.3	.	.	.	.	.	.	0.5	.	.	.	.	.	.	.	.	.	.	.	.	.	.	.	3.5	6.0	3.0	.	2.0	0.8	20.4	46	-24	9	6	1	.
		Wittenberge	23	1.4	.	1.2	.	.	.	.	.	.	0.3	.	.	.	.	.	.	.	.	.	.	.	.	.	.	.	3.5	4.2	4.2	.	1.3	0.6	16.7	39	-26	8	6	2	.
	Aland	Gardelegen	44	1.2	1.8	1.2	.	0.2	.	.	.	.	.	.	.	.	.	.	.	.	.	.	.	.	.	.	.	.	6.0	1.0	3.0	.	1.8	2.1	18.3	45	-22	9	8	1	.
		Güssefeld	40	1.2	0.2	.	.	.	.	.	.	.	.	0.2	.	.	.	.	.	.	.	.	.	.	.	.	.	.	4.4	4.2	5.0	0.8	2.2	0.4	18.6	49	-20	9	5	1	.
		Großschwechten	33	1.0	.	2.1	.	.	.	.	.	.	.	.	.	.	.	.	.	.	.	.	.	.	.	.	.	.	3.1	2.0	3.9	0.1	2.6	0.2	15.0	45	-18	8	6	3	.

* Schöpe 45

** Rheinsberg-Hohenelse 60

1938 **Tägliche Niederschlagshöhen in Millimetern, gemessen um 7 Uhr morgens** März

Fluß-gebiet		Ort	See-höhe m	1	2	3	4	5	6	7	8	9	10	11	12	13	14	15	16	17	18	19	20	21	22	23	24	25	26	27	28	29	30	31	Monatssumme mm	Monatssumme % d. Norm.	Abweichung v. d. Norm	Zahl der Tage mit Niederschl. ≧0.1	Niederschl. ≧1.0	✳ ≧0.1	☒
Mündung bis Havel	A. Elbe	Seehausen (Altm.)	21	1.7	.	1.8	.	.	.	.	.	.	0.2	.	.	.	.	.	.	.	.	.	.	.	.	.	.	3.5	3.7	3.0	.	3.8	0.2	17.3	45	-27	8	6	.	.
		Wendisch Warnow	35	1.2	2.7	0.4	.	.	.	.	.	.	0.8	.	.	.	.	.	.	.	.	.	.	.	.	0.2	.	2.8	0.2	4.2	.	0.8	0.3	27.6	57	-27	10	5	1	.
		Lenzen	17	2.7	0.8	0.5	.	.	.	.	.	.	0.6	.	.	.	.	.	.	.	.	.	.	.	.	.	.	2.4	6.0	4.2	0.2	1.4	0.2	19.7	44	-24	10	5	.	.
	Elde	Röbel	65	4.5	0.3	1.7	.	.	.	.	.	.	2.9	.	.	.	.	.	.	.	.	.	.	.	.	.	3.7	.	1.4	4.0	0.4	2.8	1.4	0.8	22.9	69	-11	11	8	1	.
		Waren	68	4.0	0.8	0.4	0.1	.	.	.	.	.	3.0	.	.	.	.	.	.	.	.	.	.	.	.	.	3.7	.	3.7	0.8	1.0	.	1.9	0.7	20.1	48	-22	11	6	.	.
		Plau	63	4.0	0.4	0.7	.	.	.	.	.	.	3.1	.	.	.	.	.	.	.	.	.	.	.	.	.	0.3	.	3.9	1.1	1.7	.	2.1	0.7	22.0	56	-17	10	6	1	.
		Redlin	57	4.5	0.8	1.0	0.4	.	.	.	.	.	1.1	.	.	.	.	.	.	.	.	.	.	.	.	.	.	.	4.3	5.1	2.4	.	1.7	0.5	27.8	56	-17	10	7	.	.
		Hohenviecheln	50	5.1	0.7	1.2	.	.	.	.	.	.	1.7	.	.	.	.	.	.	.	.	.	.	.	.	.	0.4	.	4.5	1.1	.	.	1.8	0.3	16.6	41	-24	9	6	.	.
		Schwerin	52	2.4	0.7	1.1	.	.	.	.	.	.	1.6	.	.	.	.	.	.	.	.	.	.	.	.	.	1.5	.	5.5	4.9	3.1	.	0.7	0.3	27.8	48	-24	10	7	2	.
		Friedrichsmoor	40	3.8	1.0	1.1	0.2	.	.	.	.	.	1.0	.	.	.	.	.	.	.	.	.	.	.	.	.	3.2	.	5.2	10.2	4.7	0.0	1.1	0.4	37.4	70	-13	11	9	1	.
		Grabow	30	3.4	1.8	.	.	.	.	.	.	.	1.2	.	.	.	.	.	.	.	.	.	.	.	.	.	.	.	3.2	13.7	4.3	.	1.1	.	29.2	60	-13	7	7	3	3
		Dömitz	15	1.5	.	1.3	.	.	.	.	.	.	1.2	.	.	.	.	.	.	.	.	.	.	.	.	.	.	.	1.8	4.9	4.6	.	1.2	.	16.6	41	-24	7	7	.	.
	Jeetzel	Beetzendorf	40	0.8	.	.	0.3	.	.	.	.	.	.	.	.	.	.	.	.	.	.	.	.	.	.	.	.	.	3.4	3.1	3.9	.	2.7	0.7	14.9	30	-24	7	4	.	.
		Klötze	55	1.1	1.0	0.3	0.0	.	.	.	.	.	.	0.2	.	.	.	.	.	.	.	.	.	.	.	.	.	.	4.4	2.3	3.1	0.2	1.3	0.7	15.2	38	-24	10	6	1	.
		Salzwedel	23	0.9	0.1	0.6	.	.	.	.	.	.	1.2	.	.	.	.	.	.	.	.	.	.	.	.	.	.	.	2.4	3.5	4.1	.	1.2	0.6	15.3	34	-29	9	5	2	.
		Arendsee	28	0.5	1.2	0.1	0.0	.	.	.	.	.	0.0	.	.	.	.	.	.	.	.	.	.	.	.	.	.	.	3.6	4.1	1.1	0.0	3.5	0.1	15.2	38	-25	8	5	1	.
		Schnega	50	0.1	0.2	1.2	.	.	.	.	.	.	1.1	.	.	.	.	.	.	.	.	.	.	.	.	.	0.1	.	2.3	4.6	4.8	0.5	1.3	0.8	17.6	43	-24	11	6	2	.
		Lüchow	18	0.2	.	0.8	.	.	.	.	.	.	0.2	.	.	.	.	.	.	.	.	.	.	.	.	.	.	.	1.6	2.1	5.2	.	1.6	0.3	12.0	30	-28	8	4	2	.
	Sude	Hagenow	25	4.0	1.1	1.5	.	.	.	.	.	.	2.2	.	.	.	.	.	.	.	.	.	.	.	.	.	0.3	.	5.3	12.8	4.9	.	1.6	0.3	34.0	72	-13	10	8	2	.
		Lübtheen	15	2.3	1.1	1.2	0.0	.	.	.	.	.	2.5	0.1	.	.	.	.	.	.	.	.	.	.	.	.	.	.	2.5	8.5	6.2	0.8	2.0	0.5	27.7	64	-16	11	8	2	1
		Kloddram	180	5.4	0.4	1.6	.	.	.	.	.	.	2.1	.	.	.	.	.	.	.	.	.	.	.	.	.	.	.	2.0	10.2	5.6	.	2.0	.	30.1	(64)	(-17)	8	7	3	.
		Zarrentin	40	5.9	0.4	2.0	0.1	0.0	.	.	.	.	3.3	.	0.0	.	.	0.0	.	.	0.0	.	.	.	.	.	1.4	.	6.4	7.2	7.2	.	0.9	1.3	36.1	77	-11	11	8	1	.
	Elbe	Büchen	18	4.5	.	1.3	.	.	.	.	.	.	2.6	"	.	.	.	.	.	.	0.0	.	.	.	.	.	0.6	.	3.6	5.1	6.6	0.6	3.1	3.2	37.2	82	-8	10	8	1	.
		Lauenburg	45	3.3	0.5	3.1	0.1	.	.	.	.	0.0	3.4	0.1	.	.	.	.	.	.	0.0	.	.	.	.	.	0.4	.	5.0	5.1	3.8	0.1	3.2	2.8	30.9	67	-15	13	8	2	.
	Jlmenau	Uelzen (Luisenstr.)	38	2.6	1.3	1.2	.	.	.	.	.	.	1.1	0.8	.	.	.	.	.	.	.	.	.	.	.	.	.	.	2.6	5.1	6.5	.	1.1	1.4	24.9	53	-22	10	9	2	.
		Velgen	85	3.1	1.8	0.4	.	.	.	0.0	.	.	1.1	0.0	.	.	.	.	.	.	.	.	.	.	.	.	.	.	4.2	4.2	5.4	0.1	1.8	1.5	24.2	53	-21	10	8	2	.
		Lüneburg (Schildsteinweg)	38	2.9	0.6	2.6	0.1	.	.	.	.	.	2.3	0.3	.	.	.	.	.	.	.	.	.	.	.	.	.	.	4.3	5.6	6.8	.	2.3	1.6	31.4	69	-14	11	8	1	.
		Hohenfier	64	1.5	.	2.1	.	.	.	.	.	.	1.2	2.4	.	.	.	.	.	.	.	.	.	.	.	.	.	.	3.5	3.9	4.5	2.6	5.0	3.1	31.0	74	-11	10	10	2	.
		Dahlenburg	35	3.2	1.4	2.0	.	.	.	.	.	.	0.1	.	.	.	.	.	.	.	.	.	.	.	.	.	.	.	3.3	6.2	4.6	.	3.3	2.0	26.1	58	-19	9	6	.	.
	Stör bis Jlmenau	Stöckte	3	3.6	0.3	2.5	.	.	.	.	.	.	2.1	.	.	.	.	.	.	.	.	.	.	.	.	.	1.2	.	6.1	9.2	9.5	9.0	1.1	1.8	47.0	121	+8	11	10	2	.
		Sahrendorf-Schätz.	70	2.9	0.4	(3.0)	.	.	.	.	.	.	2.6	0.5	.	.	.	.	.	.	.	.	.	.	.	.	.	.	6.1	3.9	7.1	.	2.8	2.2	32.1	58	-23	10	6	2	.
		Reinbek	9	5.1	0.4	4.5	.	.	.	.	.	.	3.5	.	.	.	.	.	.	.	.	.	.	.	.	.	1.2	.	6.8	6.5	3.6	0.8	2.2	4.3	37.5	83	-5	11	9	1	.
		Bargteheide	43	8.6	1.1	4.2	.	.	.	.	.	.	5.6	.	.	.	.	.	.	.	.	.	.	.	.	.	1.1	.	11.2	12.6	3.4	.	1.6	3.1	51.8	106	+3	10	10	1	.
		Hamburg-Fuhlsbütt.	40	4.2	0.6	3.3	.	.	.	.	.	0.0	2.0	0.0	.	.	.	.	.	0.0	0.0	.	.	.	.	0.4	0.4	.	9.0	3.8	2.6	0.0	1.2	3.3	37.4	63	-18	11	8	1	.
		Harbg.-Wilhelmsb.	17	3.6	0.3	3.1	0.2	.	.	.	.	.	1.1	.	.	.	.	.	.	.	.	.	.	.	.	.	0.0	.	13.1	2.0	16.2	.	1.1	3.3	54.2	110	+5	10	8	2	.
		Sauensiek	40	5.8	0.5	3.2	.	.	.	.	.	.	1.9	.	.	.	.	.	.	.	.	.	.	.	.	0.2	0.8	.	11.8	5.3	5.4	0.5	1.1	2.0	38.5	83	-8	12	8	1	.
		Estebrügge	1	4.3	0.2	4.5	.	.	.	.	.	.	1.6	.	.	.	.	.	.	.	.	.	.	.	.	0.1	0.4	.	12.0	6.8	10.1	.	1.3	3.5	44.8	94	-3	11	8	.	.
		Stade	20	5.6	0.3	4.6	.	.	.	.	.	.	2.2	0.1	.	.	.	.	.	.	.	.	.	.	.	0.1	2.0	.	6.5	10.5	6.9	0.5	1.4	4.9	45.6	90	-5	13	9	.	.
		Rantzau	10	6.3	0.1	3.5	.	.	.	.	.	0.1	3.1	.	.	.	.	.	.	0.0	.	.	.	.	.	0.1	0.8	.	8.4	6.4	2.6	.	2.2	4.8	39.0	81	-9	12	8	.	.
		Nindorf	1	6.1	0.1	3.6	.	.	.	.	.	0.0	2.1	.	.	.	.	.	.	0.0	.	.	.	.	.	0.5	1.1	.	10.3	7.6	10.1	0.5	0.3	3.4	47.5	100	0	12	8	1	.
		Glückstadt	3	4.1	0.6	2.1	.	.	.	.	.	.	2.0	.	.	.	.	.	.	.	.	.	.	.	.	.	1.2	.	7.8	6.2	6.4	.	1.2	3.1	37.4	86	-6	10	9	2	.
	Stör	Neumünster	21	10.0	1.6	2.2	0.0	.	.	.	.	0.1	5.4	.	.	0.0	0.0	0.0	.	0.0	.	.	.	.	.	.	0.1	0.0	6.5	5.3	2.1	0.4	1.3	2.3	33.3	78	-11	12	9	.	.
		Seth	33	13.1	1.3	2.3	.	.	.	.	.	.	5.5	.	.	.	.	.	.	.	.	.	.	.	.	.	0.5	.	10.5	5.6	3.0	0.0	2.5	2.3	47.2	98	-1	10	9	2	.
		Bramstedt (Bad)	10	11.0	1.1	2.2	0.0	.	.	.	.	0.0	4.5	.	.	.	.	.	.	.	.	.	.	.	.	.	1.2	.	8.0	6.7	3.1	0.2	2.2	3.5	44.3	90	-5	11	10	1	.
		Itzehoe	14	10.1	1.0	2.1	.	.	.	.	.	0.1	4.4	.	.	.	0.0	0.0	.	0.0	.	.	.	.	.	.	1.0	0.0	6.7	3.1	2.8	0.5	2.2	4.0	38.6	80	-10	12	10	.	.
		Christinenthal	20	11.0	0.4	1.3	.	.	.	.	.	.	3.3	.	.	.	.	.	.	.	.	.	.	.	.	.	.	0.1	7.4	6.4	3.1	0.3	2.1	3.0	40.8	84	-8	11	8	1	.
	E.	Freiburg a. E.	3	6.4	0.1	2.4	.	0.2	.	.	.	0.1	3.5	.	.	.	0.1	.	.	0.1	.	.	.	.	.	1.3	.	.	8.8	8.3	6.0	1.2	1.5	3.1	43.1	88	-6	15	10	.	.

Tägliche Niederschlagshöhen in Millimetern, gemessen um 7 Uhr morgens

März

Flußgebiet		Ort	See-höhe m	1	2	3	4	5	6	7	8	9	10	11	12	13	14	15	16	17	18	19	20	21	22	23	24	25	26	27	28	29	30	31	Monatssumme mm	% d. Norm.	Abweichung v. d. Norm.	Zahl der Tage mit Niederschl. ≥0,1	≥1,0	* ≥0,1	▦
Von der Elbe bis zur Weser																																								
Hannoversche Küste (Elbe-Weser)	Oste	Elsdorf	30	3.7	0.5	3.0	0.1	·	·	·	·	·	0.6	0.1	·	·	·	·	·	·	·	·	·	·	·	1.9	0.1	·	12.3	5.5	5.1	1.0	2.1	1.5	37.5	(84)	(-7)	14	9	1	·
		Selsingen	22	5.9	0.8	3.4	·	·	·	0.5	·	·	1.0	·	·	·	·	·	·	·	·	·	·	·	·	·	·	·	15.8	5.8	4.6	0.8	1.7	0.8	41.1	82	- 9	11	7	·	·
		Bremervörde	6	6.3	0.7	3.1	0.1	·	·	0.0	·	0.6	1.9	0.1	·	·	·	·	·	·	·	·	·	·	·	0.3	0.4	·	9.6	4.1	4.4	0.6	0.7	2.0	34.3	68	-16	14	7	3	·
		Neuhaus a. Oste	2	5.6	0.8	1.2	0.1	·	·	·	·	·	2.7	·	·	·	·	·	·	·	·	·	·	·	·	·	1.5	·	7.1	3.8	2.8	·	0.6	1.5	27.7	61	-18	11	8	1	·
	Nordsee	Steinau	1	4.5	0.1	1.9	·	·	·	·	·	0.0	1.5	·	0.1	0.1	·	·	·	0.0	·	·	·	·	·	0.0	0.9	·	8.8	2.5	3.3	0.5	0.3	0.9	25.4	56	-20	13	6	1	·
		Lamstedt	25	5.0	0.8	2.0	·	·	·	·	·	·	2.4	·	·	·	·	·	·	·	·	·	·	·	·	·	1.5	·	9.2	3.5	4.7	0.8	0.4	1.3	31.6	67	-16	11	8	·	·
		Altenbruch	4	5.2	·	0.9	·	·	·	·	·	0.3	3.5	·	·	·	·	·	·	·	·	·	·	·	·	·	1.1	·	6.3	2.8	2.8	1.5	·	1.7	26.1	63	-15	10	8	·	·
		Altenwalde	8	5.0	0.0	0.5	·	·	·	·	·	·	1.4	·	·	·	·	·	·	·	·	·	·	·	·	1.3	·	·	6.0	1.4	5.2	1.1	0.9	1.4	24.2	(60)	(-16)	10	8	1	·
		Feldsating	2	4.7	·	0.8	·	·	·	·	·	0.2	1.1	·	·	·	·	·	·	·	·	·	·	·	·	1.8	·	·	7.7	2.7	2.3	1.2	0.3	0.6	23.4	55	-19	11	7	·	·
		Köhlen	12	5.3	0.8	3.2	·	·	·	·	·	·	1.6	·	·	·	·	·	·	·	·	·	·	·	·	·	0.5	·	9.2	2.5	3.9	0.4	0.5	1.4	29.3	64	-16	11	7	1	·
		Bremerhaven	4	5.5	0.4	0.9	·	·	·	0.0	·	0.2	0.9	0.0	·	0.0	·	·	·	·	·	·	·	·	·	·	1.1	0.0	7.9	3.5	4.4	0.6	1.0	0.2	26.6	(66)	(-14)	12	6	1	·
Weser																																								
Werra	Werra	Saargrund	540	7.3	1.0	·	0.1	·	·	·	·	·	·	11.7	·	·	·	·	·	·	·	·	·	·	·	1.4	·	·	1.5	4.1	0.3	·	·	·	27.4	35	-51	8	6	2	4
		Hildburghausen	381	3.0	·	·	·	·	·	·	·	·	·	3.0	·	·	·	·	·	·	·	·	·	·	·	·	·	·	3.2	4.0	10.1	1.4	5.4	·	30.1	69	-14	7	7	3	1
	Schleuse	Unterneubrunn	460	6.1	·	0.6	·	·	·	·	·	·	·	13.8	·	·	·	·	·	·	·	·	·	·	·	·	·	·	7.1	1.1	9.2	·	5.2	·	43.1	67	-21	7	6	3	·
		Frauenwald	745	7.3	0.3	·	0.2	·	·	·	·	·	·	9.8	·	·	·	·	·	·	0.0	·	·	·	·	·	·	·	5.6	5.9	10.6	1.2	5.3	0.8	47.0	52	-43	10	7	4	3
		Schleusingen	414	5.4	0.2	·	0.0	·	·	·	·	0.0	·	10.8	0.2	·	·	·	·	·	·	·	·	·	·	0.1	·	·	4.7	2.5	8.6	1.3	5.7	0.2	39.7	79	-10	11	7	3	1
		Schmiedefeld	720	8.5	0.7	0.1	0.2	·	·	·	·	·	·	11.5	·	·	·	·	·	·	0.4	·	·	·	·	·	·	·	6.1	3.1	15.7	0.2	5.5	1.0	53.0	60	-36	12	7	4	14
	W.	Tachbach	355	5.2	0.0	·	·	·	·	·	·	·	·	3.7	·	·	·	·	·	·	·	·	·	·	·	0.0	·	·	5.6	2.4	8.0	0.8	5.7	·	31.4	73	-12	7	6	3	3
	Hassel	Suhl	440	5.5	0.2	0.1	·	·	·	·	·	·	·	9.9	·	·	·	·	·	·	0.0	·	·	·	·	·	·	·	4.2	4.2	9.4	2.9	7.0	0.1	43.5	75	-14	10	7	4	2
		Oberschönau	515	10.2	0.1	·	·	·	·	·	·	·	·	16.7	·	·	·	·	·	·	0.1	·	·	·	·	·	·	·	6.1	7.3	21.3	4.7	5.6	0.2	74.3	100		10	7	4	4
		Kühndorf	456	(3.0	·	·	·	·	·	·	0.5	·	·	1.8	·	·	·	·	·	·	·	·	·	·	·	·	·	·	3.9	2.3.3		5.3	6.4	·	(44.2)	88	- 6	(8)	(7)	2	·
Hörsel bis Hassel		Henneberg	416	0.9	0.3	·	·	·	·	·	·	·	·	0.2	·	·	·	·	·	·	·	·	·	·	·	·	·	·	2.3	1.2	5.6	2.8	0.2	·	13.5	32	-28	8	4	3	·
		Meiningen	308	0.8	0.1	·	·	·	·	·	·	·	·	2.2	·	·	·	·	·	·	·	·	·	·	·	·	·	·	3.8	3.5	4.8	1.8	4.2	0.2	21.4	54	-19	9	6	3	·
		Geba	670	0.8	1.3	·	·	·	·	·	·	·	·	4.0	·	·	·	·	·	·	·	·	·	·	·	·	·	·	4.2	5.9	4.8	4.6	3.1	0.4	29.1	58	-21	9	7	4	·
		Schmalkalden	330	3.2	·	·	·	·	·	·	·	·	·	4.9	·	·	·	·	·	·	·	·	·	·	·	·	·	·	7.7	4.8	6.4	2.0	7.5	·	36.5	91	- 3	7	7	3	1
		Roßdorf	400	1.2	·	·	·	·	·	·	·	·	·	3.4	·	·	·	·	·	·	·	·	·	·	·	·	·	·	10.2	2.1	4.7	1.8	2.8	0.2	26.4	66	-14	8	7	2	·
		Brotterode	580	4.9	0.1	·	·	·	·	·	·	·	·	14.5	0.0	·	·	·	·	·	·	0.0	·	·	·	·	·	·	9.2	5.4	15.0	2.6	10.0	0.9	62.6	86	-10	9	7	4	3
		Inselsberg	916	8.8	0.6	0.1	·	·	·	0.0	0.1	·	·	7.2	0.0	·	·	·	·	·	0.1	·	·	·	·	·	·	0.0	16.2	8.2	9.6	2.3	2.7	0.6	56.5			12	7	4	20
		Breitungen	250	1.4	0.4	·	·	·	·	·	0.3	·	·	4.6	·	·	·	·	·	·	·	·	·	·	·	·	·	·	6.6	2.8	4.8	0.5	5.0	·	26.4	73	-10	9	6	3	2
		Salzungen	253	1.4	0.1	·	·	·	·	·	0.1	·	·	3.1	·	·	·	·	·	·	·	·	·	·	·	·	0.0	·	9.0	4.0	5.0	0.5	3.8	·	27.0	75	- 4	(3)	(6)	(3)	·
		Vacha	240	2.0	·	·	·	·	·	·	·	·	·	1.7	·	·	·	·	·	·	·	·	·	·	·	·	1.5	·	8.6	4.1	4.0	3.1	2.5	·	27.5	69	-12	8	8	3	1
		Tann	370	·	·	·	·	·	·	·	·	·	·	2.7	·	·	·	·	·	·	·	·	·	·	·	·	·	·	4.5	8.0	9.0	3.0	2.7	·	29.9	58	-22	6	6	2	2
		Rasdorf	320	1.1	1.2	·	·	·	·	·	·	·	·	1.6	·	·	·	·	·	0.0	0.0	·	·	·	·	·	·	·	2.3	3.1	2.3	1.8	·	·	13.4	33	-28	7	7	3	2
		Heringen	230	1.0	·	·	·	·	·	·	·	·	·	1.9	·	·	·	·	·	·	·	·	·	·	·	·	·	·	8.6	3.8	2.2	1.0	3.4	·	21.9	55	-18	7	7	3	·
		Marksuhl	246	·	·	·	·	·	·	·	·	·	·	6.3	·	·	·	·	·	·	·	·	·	·	·	·	·	·	9.0	2.8	2.6	2.6	2.1	·	25.4	69	-12	6	6	2	2
		Frauenborn	295	·	·	·	·	·	·	·	·	·	·	3.6	·	·	·	·	·	·	·	·	·	·	·	·	·	·	7.7	3.5	5.4	1.8	3.5	0.3	25.8	60	-17	7	6	1	·
	Hörsel	Tabarz	394	3.6	1.7	·	·	·	·	·	·	·	·	4.5	·	·	·	·	·	·	·	·	·	·	·	·	0.0	0.0	10.0	4.5	6.0	1.0	1.5	0.1	32.9	43	-43	9	8	4	1
		Gotha	330	0.2	·	·	·	·	·	·	·	·	·	4.6	·	·	·	·	·	·	·	·	·	·	·	·	0.5	·	7.0	1.0	1.7	1.4	1.6	0.2	18.2	55	-15	9	6	3	2
		Großenbehringen	281	0.5	·	·	·	·	·	·	0.0	·	·	4.1	·	·	·	·	·	·	·	·	·	·	·	·	·	·	6.7	1.6	1.3	1.3	2.4	0.6	18.5	45	-22	8	6	2	·
		Eisenach	222	1.3	·	·	·	·	·	·	·	·	·	5.1	·	·	·	·	·	·	·	·	·	·	·	·	·	·	7.6	2.4	4.2	0.9	2.0	0.2	(23.7)	59	-16	(8)	(6)	3	2
	Vereinig. b. Hörsel	Frankenroda	180	0.6	·	·	·	·	·	·	·	·	·	2.1	·	·	·	·	·	·	·	·	·	·	·	·	·	·	7.1	1.5	3.3	·	3.8	·	18.4	45	-23	6	5	·	·
		Eschwege	186	0.6	·	·	·	·	·	0.0	·	·	·	1.2	·	·	·	·	·	·	·	·	·	·	·	·	·	·	6.1	2.5	2.6	0.9	2.2	0.1	16.2	44	-21	8	5	2	·
		Wichmannshausen	203	0.5	·	0.1	·	·	·	·	·	·	·	3.0	·	·	·	·	·	·	0.0	·	·	·	·	0.0	·	·	6.1	3.8	2.7	2.1	2.4	0.2	20.9	48	-23	9	6	1	1

1938 **Tägliche Niederschlagshöhen in Millimetern, gemessen um 7 Uhr morgens** März

Flußgebiet		Ort	Seehöhe m	1	2	3	4	5	6	7	8	9	10	11	12	13	14	15	16	17	18	19	20	21	22	23	24	25	26	27	28	29	30	31	Monatssumme mm	Monatssumme % d. Norm.	Abweichung v. d. Norm.	Zahl der Tage mit Niederschl. ≧0.1	Niederschl. ≧1.0	✳ ≧0.1	⊠
Werra	Vereinig. b. Hörsel	Groß Almerode	350	1.4	.	3.4	.	.	.	.	.	.	9.6	.	.	.	.	.	.	.	1.3	.	.	.	.	.	.	.	19.6	9.6	8.2	2.5	9.1	2.0	66.7	111	+10	10	10	2	2
		Witzenhausen	136	0.0	0.7	.	.	.	.	.	.	.	.	.	.	.	.	.	.	.	0.0	.	.	.	.	.	0.0	.	8.5	2.3	1.6	1.0	0.8	0.2	15.1	41	-22	7	4	2	.
		Hannov. Münden	125	1.5	.	.	.	.	.	.	.	.	.	4.7	.	.	.	.	.	.	0.7	.	.	.	.	.	.	.	4.0	4.2	6.0	2.0	7.7	2.2	32.0	70	-14	9	8	1	.
Fulda	Schlitz bis Quelle	Wasserkuppe	923	3.3	0.7	.	.	.	.	.	.	.	.	2.8	.	.	.	.	.	.	.	.	.	.	.	.	1.5	.	11.3	9.2	8.8	6.3	3.0	10.6	57.5	75	-19	10	9	4	6
		Gersfeld	512	1.0	0.4	.	.	.	.	.	.	.	.	2.5	.	.	.	.	.	.	.	.	.	.	.	.	2.7	.	13.1	4.8	4.9	2.3	7.1	0.6	39.4	64	-25	10	8	3	2
		Oberkalbach	375	0.5	0.0	.	.	.	.	.	.	.	.	.	.	.	.	.	.	.	.	.	.	.	.	.	2.3	.	6.8	4.3	3.5	5.5	4.2	.	26.5	43	-37	7	6	2	2
		Fulda	330	0.0	.	.	.	.	.	.	.	.	.	0.0	.	.	.	.	.	0.0	0.0	.	.	.	0.5	0.7	.	.	10.1	0.8	1.3	1.3	2.7	0.2	17.6	45	-21	8	4	3	2
		Grebenhain	436	1.0	.	.	.	.	.	.	.	.	.	0.3	.	.	.	.	.	.	.	.	.	.	.	0.0	.	.	6.6	1.6	4.2	0.5	1.4	.	15.6	21	-9	7	5	2	3
	Schlitz	Hosenfeld	380	.	.	.	.	.	.	.	.	.	.	.	.	.	.	.	.	.	.	.	.	.	0.8	.	.	.	7.9	3.5	0.9	1.5	1.8	.	16.4	34	-32	6	4	3	2
		Lauterbach-Süd	295	.	.	.	.	.	.	.	.	.	.	.	.	.	.	.	.	.	.	1.0	.	.	.	.	.	.	5.2	5.0	0.8	2.3	3.4	0.2	17.9	46	-20	7	5	2	.
		Salzschlirf	242	.	.	.	.	.	.	.	.	.	.	0.5	.	.	.	.	.	.	.	.	.	.	.	.	.	.	7.2	0.2	4.1	0.9	3.7	0.3	17.4	46	-21	7	3	2	.
		Schlitz	238	0.1	.	0.2	.	.	.	.	.	.	.	0.6	.	.	.	.	.	.	0.0	.	.	.	.	0.0	.	.	8.4	2.5	1.9	0.4	3.0	0.0	17.6	45	-21	8	4	3	.
	Eder bis Schlitz	~~Solms~~ ×	~~216~~	.	.	.	.	.	.	.	.	.	.	.	.	.	.	.	.	.	.	.	.	.	.	.	.	7.8	2.1	1.4	4.0	1.4	.	.	16.7			5	5	2	.
		Hersfeld (Kurpark)	202	0.6	0.0	0.0	.	.	.	.	.	.	0.0	1.8	.	.	.	.	.	.	.	.	.	.	0.0	0.0	.	.	7.4	3.3	5.0	2.3	4.4	0.0	24.8	56	-31	7	6	2	.
		Neuenstein	293	0.6	.	.	.	.	.	.	.	.	.	1.8	.	.	.	.	.	.	.	.	.	.	.	.	.	.	11.2	0.6	0.8	0.6	2.9	.	18.5	39	-30	7	3	3	2
		Elters	435	1.0	.	.	.	.	.	.	.	.	.	1.2	.	.	.	.	.	.	.	.	.	.	.	.	.	.	15.2	1.9	4.3	1.0	6.3	0.3	31.2	60	-21	8	7	3	2
		Hünfeld	260	0.8	.	.	.	.	.	.	.	.	.	1.8	.	.	.	.	.	.	.	.	.	.	.	0.0	0.0	.	8.1	1.6	4.3	2.0	4.1	.	22.7	63	-13	7	6	2	.
		Friedewald	385	2.0	0.1	.	.	.	.	.	.	.	.	4.0	.	.	.	.	.	.	.	.	.	.	.	.	.	0.0	9.8	3.1	3.8	3.8	4.8	0.1	31.5	77	-5	9	7	3	1
		~~Ziebach~~ ××	~~260~~	1.2	.	.	.	.	.	.	.	.	.	3.5	.	.	.	.	.	.	.	.	.	.	.	.	.	.	6.0	4.1	1.5	2.1	3.2	.	21.6			7	7	3	.
		Seifertshausen	280	0.4	.	0.5	.	.	.	0.1	.	.	.	4.5	.	.	.	.	.	.	.	.	.	.	.	.	.	.	6.8	6.5	4.7	3.8	1.9	.	29.2	66	-15	9	6	2	2
		Rengshausen	300	0.3	0.1	.	.	.	.	.	.	.	.	3.0	.	.	.	.	.	.	.	.	.	.	.	.	.	.	11.6	4.2	1.8	3.0	4.2	.	28.2	61	-18	8	6	2	1
		Spangenberg	300	.	0.2	0.5	.	.	.	0.2	.	.	.	0.8	.	.	.	.	.	.	.	.	.	.	.	.	.	.	9.6	2.4	4.0	3.6	5.0	.	26.3	62	-16	9	5	2	.
		Melsungen (A. Keßb.)	190	0.2	.	0.1	.	.	.	0.0	.	.	.	3.5	.	.	.	.	.	.	.	.	.	.	.	.	.	.	12.4	2.6	1.4	6.1	3.6	0.0	29.9	79	-8	8	6	3	1
	Eder	Erndtebrück	495	1.3	1.2	0.7	0.1	.	.	.	.	.	.	3.6	.	.	.	.	.	.	0.3	.	.	.	.	.	.	.	0.3	6.6	3.4	4.1	7.3	1.7	30.8	33	-59	11	7	3	1
		Girkhausen	485	0.7	2.3	.	.	.	.	.	1.2	1.4	9.3	.	.	.	.	.	.	0.4	0.2	.	.	.	.	.	0.9	.	5.2	7.3	2.5	7.7	4.0	2.5	45.6	50	-45	14	10	3	.
		Berleburg	420	0.6	1.1	0.7	.	.	.	.	.	.	0.1	6.0	.	.	.	.	.	.	.	.	.	.	.	.	.	.	1.1	12.3	2.6	5.7	5.2	1.6	37.0	49	-39	10	8	3	1
		Hatzfeld	350	0.1	0.2	0.7	.	.	.	.	.	.	.	0.2	.	.	.	.	.	.	.	.	.	.	.	.	.	0.1	.	8.0	3.2	2.5	2.7	4.5	22.2	39	-35	10	5	1	.
		Osterfeld	383	2.8	1.1	.	.	.	.	.	.	.	.	.	.	.	.	.	.	.	.	.	.	.	.	.	2.1	.	.	10.2	3.3	3.5	.	.	23.0	40	-36	6	6	1	1
		Winterberg	650	1.0	4.5	2.0	.	.	.	.	0.1	.	.	9.7	.	.	.	.	.	.	0.3	0.2	.	.	.	.	.	.	5.5	7.8	3.1	5.7	6.0	3.3	49.2	53	-44	13	10	5	4
		Hallenberg	400	0.9	1.5	0.1	.	.	.	.	.	.	.	2.2	.	.	.	.	.	.	.	0.4	.	.	.	.	.	.	3.5	3.3	3.1	2.0	0.4	0.3	23.7	35	-42	11	6	4	2
		~~Medebach~~ +	~~405~~	0.3	1.6	0.0	.	.	.	.	.	.	.	2.5	.	.	.	.	.	.	.	.	.	.	.	.	.	.	0.5	5.3	5.3	2.7	1.9	1.2	21.8			9	7	3	.
		Fürstenberg (Kr. Eisenberg)	415	.	0.0	.	.	.	.	.	.	.	.	1.4	.	.	.	.	.	.	.	.	.	.	.	.	.	.	1.7	3.1	1.4	1.4	2.2	0.2	11.4	26	-33	7	6	3	.
		Frankenau	430	0.1	.	.	.	.	.	.	.	.	.	1.4	.	.	.	.	.	.	0.2	.	.	.	.	.	.	.	3.3	2.1	0.2	3.3	2.6	.	13.2	30	-31	8	5	2	1
		Korbach	368	.	0.6	.	.	.	.	.	.	.	.	2.6	.	.	.	.	.	.	0.0	.	.	.	.	.	.	.	2.7	7.2	2.8	2.5	2.7	0.1	21.2	48	-27	8	6	2	1
		Alraft	293	0.5	0.1	.	.	.	.	.	.	.	.	3.1	.	.	.	.	.	.	.	.	.	.	.	.	.	.	2.8	4.8	1.6	4.9	1.4	0.2	19.4	50	-20	9	6	1	1
		Edersee	235	.	0.1	.	.	.	.	.	.	.	.	2.0	.	.	.	.	.	.	.	.	.	.	.	.	.	.	4.2	4.2	2.2	4.5	0.8	.	18.0	50	-19	7	5	3	1
		Elberberg	320	.	.	.	.	.	.	.	.	.	.	1.7	.	.	.	.	.	.	.	.	.	.	.	.	.	.	5.0	3.0	2.8	5.9	1.7	.	20.1	56	-15	5	5	1	.
		Fritzlar	190	.	.	.	.	.	.	.	.	.	.	1.1	.	.	.	.	.	.	.	.	.	.	.	.	.	.	3.0	3.3	3.6	3.0	3.6	.	17.6	52	-17	6	6	2	.
	Eder, Schwalm	Meiches	467	0.5	.	.	.	.	.	.	.	.	.	1.2	.	.	.	.	.	.	.	.	.	.	.	.	.	.	6.3	2.2	2.8	0.5	4.6	1.8	19.9	31	-44	8	6	3	2
		Alsfeld	272	1.4	.	.	.	.	.	.	.	.	.	0.4	.	.	.	.	.	.	.	.	.	.	.	.	.	.	0.8	1.2	3.9	2.6	2.5	.	12.8	30	-29	7	5	3	1
		Lingelbach	380	.	0.7	.	.	.	.	.	.	.	.	1.5	.	.	.	.	.	.	.	.	.	.	.	.	.	.	9.5	2.4	2.0	2.6	6.0	.	24.7	60	-13	7	6	3	2
		Holzburg	280	0.4	0.1	0.3	.	.	.	.	.	.	.	1.4	.	.	.	.	.	.	.	.	.	.	.	.	.	.	9.1	2.8	0.9	1.0	3.3	0.1	19.4	53	-19	10	5	3	1
		Hauptschwenda	500	0.5	0.1	.	.	.	.	.	.	.	.	2.7	.	.	.	.	.	.	.	.	.	.	.	.	.	0.0	7.6	1.7	3.8	3.3	9.6	.	29.3	52	-23	8	6	3	2
		Treysa	205	.	.	.	.	.	.	.	.	.	.	1.0	.	.	.	.	.	.	.	.	.	.	.	.	.	.	4.3	1.2	0.5	0.3	1.3	0.2	8.8	26	-45	7	4	1	.
		Gilserberg	340	0.2	.	.	.	.	.	.	.	.	.	0.0	.	.	.	.	.	.	.	.	.	.	.	.	.	1.7	2.8	1.1	0.4	3.5	4.0	3.0	17.6	36	-18	9	6	1	1
		Armsfeld	367	.	.	.	.	.	.	.	.	.	.	2.7	.	.	.	.	.	.	.	.	.	.	.	.	.	.	5.2	3.0	1.2	9.4	5.3	1.3	28.1	54	-24	7	7	3	1
		Frielendorf	223	2.4	.	.	.	.	.	.	.	.	.	1.8	.	.	.	.	.	.	.	.	.	.	.	.	.	.	0.6	1.4	2.7	10.7	0.6	.	20.2	55	-17	7	5	2	1

× Stockhausen 300
×× Jba 250
+ Eppe 377

1938 **Tägliche Niederschlagshöhen in Millimetern, gemessen um 7 Uhr morgens** März

Flußgebiet		Ort	See-höhe m	1	2	3	4	5	6	7	8	9	10	11	12	13	14	15	16	17	18	19	20	21	22	23	24	25	26	27	28	29	30	31	Monatssumme mm	Monatssumme % d. Norm.	Abweichung v. d. Norm.	Zahl der Tage mit Niederschl. ≥0.1	Zahl der Tage mit Niederschl. ≥1.0	Zahl der Tage mit ≥0.1	Zahl der Tage mit ⊠
Fulda	Vereinigung bis Eder	Wilhelmshöhe	523	0.3	0.1	0.1	·	·	0.1	·	·	·	·	4.3	·	·	·	·	·	·	·	·	·	·	·	·	·	3.2	6.2	3.2	4.3	2.8	0.4	25.0	50	-25	11	6	6	1
		Kassel (Wilh. All.)	198	0.2	·	·	·	·	·	0.0	0.0	·	·	1.5	·	·	·	·	·	·	·	·	·	·	·	·	·	·	4.1	4.0	2.2	3.9	2.4	0.8	19.1	55	-16	8	6	2	·
		Rottebreite	290	0.5	·	1.0	·	·	·	0.1	0.2	·	·	5.8	·	·	·	·	·	·	·	·	·	·	·	·	0.4	·	5.8	2.7	5.5	2.6	6.9	0.3	31.8	71	-13	12	7	2	2
		Mönchehof	241	0.2	0.2	·	·	·	·	·	·	·	·	1.8	·	·	·	·	·	·	0.0	·	·	·	·	·	·	·	4.7	3.2	1.3	2.5	3.9	0.2	18.0	47	-20	9	6	2	·
Aller bis zur Vereinigung	Weser	Bursfelde	115	2.4	0.7	·	·	·	·	0.0	0.2	·	·	2.7	·	·	·	·	·	·	0.5	·	·	·	·	·	·	·	3.7	4.0	6.1	0.8	5.5	0.2	26.8	54	-23	11	6	1	·
		Torfhaus i. Soll.	491	1.5	1.4	·	·	·	·	1.5	1.3	·	·	5.2	·	·	·	·	·	·	0.5	·	·	·	·	·	·	·	5.8	4.0	8.0	0.9	10.0	3.4	43.5			12	10	4	4
		Uslar	170																																				
	Diemel	Eimelrod	490	0.1	2.1	0.5	·	·	·	·	·	·	·	4.6	·	·	·	·	·	·	·	·	·	·	·	·	·	·	7.2	6.5	2.8	2.2	8.0	1.4	35.4	57	-27	10	8	2	2
		Beringhausen	315	·	1.4	0.9	·	·	0.3	·	0.5	·	·	4.3	·	·	·	·	·	·	0.2	·	·	·	·	·	·	·	8.5	4.3	6.8	5.5	5.9	0.3	38.9	53	-26	12	7	2	·
		Mengeringhausen	290	·	0.1	·	·	·	·	·	·	·	·	2.9	·	·	·	·	·	·	·	·	·	·	·	·	·	·	3.4	5.7	4.2	6.9	3.0	0.6	26.8	61	-17	8	6	2	1
		Leckringhausen	305	·	·	·	·	·	·	·	·	·	·	1.7	·	·	·	·	·	·	·	·	·	·	·	·	·	·	3.5	3.8	3.3	5.2	2.0	·	19.5	49	-20	6	6	1	·
		Warburg	204	·	0.6	·	·	·	·	·	·	·	·	2.1	·	·	·	·	·	·	·	·	·	·	·	·	·	·	1.8	5.1	2.7	3.4	1.6	0.2	17.5	45	-21	8	6	1	·
		Escheberg	270	·	0.2	0.1	0.1	·	·	·	·	·	·	3.6	·	·	·	·	·	·	·	·	·	·	·	·	·	·	5.8	3.6	2.9	4.4	3.3	1.1	25.1	56	-20	10	7	2	·
		Hofgeismar	160	0.3	·	·	·	0.2	·	0.2	·	·	0.2	1.6	·	·	·	·	·	·	·	·	·	·	·	·	·	·	4.4	3.7	4.6	2.4	4.8	·	22.4	59	-16	10	6	1	·
		Langenthal	265	1.2	0.9	·	·	·	·	0.2	0.3	·	·	3.0	·	·	·	·	·	·	0.7	·	·	·	·	·	·	·	3.8	3.6	4.0	0.2	5.1	0.9	23.9	48	-26	12	6	3	·
		Beberbeck	240	3.4	0.9	·	·	·	·	·	0.2	·	·	·	·	·	·	·	·	·	0.6	·	·	·	·	·	·	·	4.0	2.6	3.8	2.8	4.8	1.0	24.1	59	-17	10	7	2	·
	W.	Winnefeld	276	0.8	0.5	·	·	·	·	0.4	0.3	·	·	2.3	·	·	·	·	·	·	0.5	·	·	·	·	·	·	·	2.5	2.8	2.9	0.5	3.3	1.7	18.5	36	-33	12	6	2	2
	Nethe	Borlinghausen	260	1.2	0.5	0.5	·	·	·	0.5	0.2	·	·	5.7	·	·	·	·	·	·	0.3	·	·	·	·	0.0	·	·	6.3	5.7	6.9	6.5	6.4	0.6	41.3	71	-17	13	7	3	1
		Driburg	230	5.0	4.2	0.2	·	·	·	0.7	0.8	·	0.0	7.2	·	·	·	·	0.0	0.7	2.3	0.1	·	·	·	·	·	·	9.3	4.6	8.4	2.4	11.1	3.9	60.9	88	-8	15	10	1	1
		Brakel	163	2.9	1.7	·	·	·	·	·	·	·	·	1.8	·	·	·	·	·	·	·	·	·	·	·	·	·	·	3.0	2.1	1.1	1.4	3.5	1.0	18.5	36	-33	9	3	1	·
	Holzb.	Schießhaus a. Soll.	390	1.4	2.1	0.5	·	·	·	1.2	·	·	·	4.9	·	·	·	·	·	·	·	·	·	·	·	·	·	·	6.7	1.1	8.0	0.3	5.8	3.4	35.4	57	-33	11	9	1	1
		Holzminden	186	2.5	1.7	·	·	·	·	·	·	·	·	1.7	·	·	·	·	·	·	·	·	·	·	·	·	·	·	2.0	2.9	5.1	0.2	2.2	0.2	17.9	(35)	(-34)	9	7	1	·
	Weser	Stadtoldendorf	228	0.9	2.5	0.5	·	·	·	0.5	0.4	·	0.3	2.6	·	·	·	·	·	·	0.2	·	·	·	·	·	·	·	5.6	2.5	4.0	0.5	4.2	1.6	26.3	50	-26	14	7	2	·
		Ottenstein	300	1.2	3.4	·	·	·	·	0.3	0.2	·	·	1.1	·	·	·	·	·	·	·	·	·	·	·	·	·	·	2.4	1.5	6.0	0.4	3.2	0.7	20.4	34	-39	11	7	2	1
		Scharfoldendorf	154	1.3	1.4	·	·	·	·	0.6	2.2	·	·	2.0	·	·	·	·	·	·	·	·	·	·	·	·	·	·	4.6	3.1	0.4	0.3	2.0	0.4	18.3	(35)	(-36)	11	7	2	·
	Emmer	~~Veldrom~~ ×	~~350~~	2.0	3.1	·	·	·	·	0.4	0.5	·	·	0.5	0.1	·	·	·	·	·	0.1	0.1	·	·	·	·	·	·	6.5	7.2	2.3	0.4	3.7	0.5	27.4	52	-25	14	6	2	1
		Nassengrund	192	1.2	2.6	·	·	·	·	1.1	2.0	·	·	2.6	·	·	·	·	·	2.5	·	·	·	·	·	·	·	·	5.6	6.5	5.0	0.6	4.5	1.3	35.5	71	-15	12	11	2	·
		~~Diesterfeld~~ ××	~~242~~	1.0	·	·	·	·	·	1.9	0.3	·	·	1.2	·	·	·	·	·	·	0.0	·	·	·	·	·	·	·	6.0	5.0	3.4	0.0	3.6	0.4	22.8	50	-23	9	7	2	2
	Werre	Reher	124	2.1	5.5	·	·	·	·	1.7	·	·	·	1.7	·	·	·	·	·	·	·	·	·	·	·	·	·	·	5.5	2.6	5.5	·	2.9	·	27.5	47	-31	8	8		·
		Hameln	68	1.4	0.7	·	·	·	·	1.3	0.0	·	0.1	1.8	·	·	·	·	·	·	·	·	·	·	·	·	·	·	5.6	2.6	1.2	0.7	0.5	0.4	16.3	33	-32	11	6	1	·
		Rinteln	56	0.9	·	0.0	·	·	·	1.9	·	·	·	1.7	·	·	·	·	·	·	·	·	·	·	·	·	·	·	3.5	·	5.3	0.6	0.8	·	14.7	37	-26	7	4		·
		~~Braunenbruch~~ +	~~125~~	2.8	3.7	0.0	·	0.0	·	0.9	0.7	·	·	7.0	·	·	·	·	·	0.0	0.3	·	·	·	·	·	·	·	8.0	4.3	3.2	1.8	3.4	1.2	31.3	(53)	(-27)	12	9	2	2
		~~Fuchsberg~~ ++	~~100~~	0.9	2.4	·	·	·	·	1.2	0.1	·	0.3	1.2	·	·	·	·	·	0.1	·	·	·	·	·	·	·	·	7.5	1.8	5.7	1.2	4.5	0.4	27.3	(49)	(-22)	13	8	1	·
		Herford (Ortsteckerstr.)	77	2.9	2.0	0.2	·	·	·	1.0	0.2	·	0.1	1.1	·	·	·	·	·	·	0.1	·	·	·	·	·	·	·	7.8	4.2	1.8	1.3	1.8	1.2	25.7	53	-23	14	10	1	·
		Bielefeld	176	5.7	1.2	0.1	·	0.0	0.0	0.3	0.1	0.1	0.3	1.7	·	·	·	·	·	0.0	0.7	·	·	·	·	·	·	·	8.0	2.5	2.2	2.4	3.5	1.8	30.6	53	-28	15	9	1	·
		Melle	81																																				
		Oeynhausen	71	1.3	2.0	·	·	·	·	1.3	·	·	·	1.3	·	·	·	·	·	0.4	·	·	·	·	·	·	·	·	6.9	4.1	2.8	0.8	0.5	0.3	21.7	45	-27	11	7	1	·
	Weser	Minden	46	0.3	·	·	·	·	·	2.1	·	·	·	2.3	·	·	·	·	·	·	·	·	·	·	·	·	·	·	5.8	3.1	3.3	0.0	0.7	0.4	18.0	39	-28	8	5	1	·
		Bückeburg	67	0.8	2.6	·	·	·	·	1.5	·	·	·	3.5	·	·	·	·	·	·	·	·	·	·	·	·	·	·	6.6	3.7	1.9	·	1.1	·	21.7	45	-27	8	7	1	·
		Schlüsselburg	27	0.4	0.6	·	·	·	·	2.6	·	·	0.3	1.6	·	·	·	·	·	·	·	·	·	·	·	·	·	·	5.4	4.0	1.4	0.5	0.2	0.1	17.1	40	-25	11	5	1	·
	Aue	Lübbecke (Stadt)	86	1.8	0.8	·	·	·	·	1.2	0.4	·	·	2.1	·	·	·	·	·	·	·	·	·	·	·	·	·	·	6.8	2.7	2.0	0.4	0.8	·	19.0	37	-32	10	6	2	·
		Essern	46	0.5	0.6	·	·	·	·	1.5	·	·	0.7	2.7	·	·	·	·	·	·	·	·	·	·	·	·	·	·	6.2	2.2	3.4	1.4	0.6	·	19.8	45	-24	10	6	·	·
		Holzhausen	45	1.0	0.6	0.1	·	0.1	·	1.8	0.1	·	0.9	1.5	·	0.3	·	·	·	·	·	·	·	·	·	·	·	·	6.5	3.0	2.1	0.5	0.2	0.1	18.8	44	-24	15	6	1	·
		Freistatt	40	0.8	0.7	0.7	·	·	·	1.8	0.1	·	0.1	·	·	·	·	·	·	·	·	·	·	·	0.5	·	·	9.5	2.7	2.5	0.9	·	·	20.3	47	-23	11	4	1	·
	Weser	Rehburg (Stadt)	37	1.5	0.1	·	·	·	·	1.9	·	·	·	1.5	·	0.0	·	·	·	·	·	·	·	·	·	·	·	·	6.0	2.6	3.2	·	0.8	·	17.6	(46)	(-21)	8	6	1	·
		Nienburg	25	1.2	1.8	0.0	·	·	·	1.5	·	·	0.2	·	·	·	·	·	·	·	·	·	·	·	·	·	·	·	5.3	2.0	3.9	0.2	0.7	·	16.8	35	-32	9	6	1	·
		Brebber	52	0.5	0.5	0.3	·	·	·	1.3	·	·	0.3	·	·	·	·	·	·	·	·	·	·	·	·	·	·	·	8.0	2.6	5.1	0.3	0.5	0.4	19.8	45	-24	11	4	1	·

× Steinheim 140 + Hörste 195
×× Am Moehrt 260 ++ Brake 102

Tägliche Niederschlagshöhen in Millimetern, gemessen um 7 Uhr morgens

März

Flußgebiet		Ort	Seehöhe m	1	2	3	4	5	6	7	8	9	10	11	12	13	14	15	16	17	18	19	20	21	22	23	24	25	26	27	28	29	30	31	Monatssumme mm	Monatssumme % d. Norm.	Abweichung v. d. Norm.	Zahl der Tage mit Niederschl. ≧0.1	≧1.0	✳ ≧0.1	⊠
Aller	Aller	Weferlingen	89	0.5	0.5	0.8	·	·	·	·	·	·	·	1.3	·	·	·	·	·	·	·	·	·	·	·	·	·	·	6.2	1.4	3.6	2.0	1.8	1.5	17.6	47	-20	9	6	3	·
		Danndorf	72	0.6	0.2	0.1	·	·	·	·	·	·	0.1	0.1	·	·	·	·	·	·	·	·	·	·	·	·	·	·	4.7	1.3	5.8	·	1.1	0.5	14.5	38	-24	10	4	1	·
		Wittingen	85	3.4	0.3	·	·	·	·	·	·	·	·	·	·	·	·	·	·	·	·	·	·	·	·	·	·	·	2.2	2.3	5.8	·	2.2	1.2	17.4	38	-28	7	6	2	·
		Triangel	54	1.6	1.1	0.9	·	·	·	·	·	·	0.2	1.5	·	·	·	·	·	·	·	·	·	·	·	·	·	·	3.6	1.9	6.5	0.0	2.4	0.3	20.0	47	-23	10	7	1	·
	Oker	Goslar (Friedhof)	255	0.8	·	0.6	·	·	·	0.3	0.9	·	·	5.2	·	·	·	·	·	·	·	·	·	·	·	·	·	·	9.2	4.6	4.9	0.1	2.2	·	28.8	43	-39	10	5	1	·
		Harzburg	278	0.0	·	0.1	·	·	·	0.4	0.9	·	·	7.0	·	·	·	·	·	·	·	·	·	·	·	·	·	·	6.0	5.3	3.2	·	1.0	0.9	21.8	39	-35	9	5	2	1
		Ilsenburg	270	·	·	0.1	·	·	·	0.9	2.1	·	·	3.7	·	·	·	·	·	·	·	·	·	·	·	·	·	·	10.6	3.2	3.9	0.5	1.0	·	26.0	46	-30	9	6	2	1
		Schmatzfeld	192	·	·	0.0	·	·	·	0.5	0.6	·	·	2.9	·	·	·	·	·	·	·	·	·	·	·	·	·	·	7.5	3.3	5.2	0.8	1.3	·	22.1	53	-15	8	5	2	·
		Hornburg	102	0.0	·	0.8	·	·	·	0.8	·	·	·	4.4	·	·	·	·	·	·	·	·	·	·	·	·	0.0	·	8.6	2.6	7.0	0.7	2.0	0.2	26.4	71	-11	9	5	1	·
		Groß Rode	290	0.5	·	·	·	·	·	4.0	·	·	·	3.1	·	·	·	·	·	·	·	·	·	·	·	·	·	·	10.0	3.0	8.5	3.4	1.9	0.4	34.3	69	-16	9	7	2	1
		Braunschweig	75	1.5	1.3	0.3	0.0	·	·	0.5	0.0	·	0.0	1.3	·	·	·	·	·	·	·	·	·	·	·	·	·	·	5.5	2.7	7.8	0.0	1.2	1.2	23.3	50	-23	10	8	1	·
		Helmstedt	137	0.3	0.2	0.8	·	·	·	0.0	0.3	·	0.0	1.5	·	·	·	·	·	·	·	·	·	·	·	·	·	·	6.2	3.8	6.1	0.1	1.4	0.8	21.5	52	-20	11	5	1	·
		Kampen	85	2.8	1.0	0.8	·	·	·	0.5	·	·	0.1	1.4	·	·	·	·	0.0	·	·	·	·	·	·	·	·	·	5.0	2.0	7.1	0.2	2.2	1.0	24.1	57	-18	12	8	1	·
	Aller	Groß Ösingen	76	2.0	0.6	1.1	·	·	·	·	·	·	0.3	0.9	·	·	·	·	·	·	·	·	·	·	·	·	·	·	·	3.2	7.5	0.0	2.6	0.4	18.6	44	-24	9	5	1	1
		Unterlüß	105	3.7	0.6	1.2	·	·	·	·	·	·	1.2	0.3	·	·	·	·	·	·	·	·	·	·	·	·	·	·	0.1	8.5	4.5	·	4.3	1.4	25.5	48	-28	10	7	2	·
		Celle	43	1.0	2.9	1.1	·	·	·	0.0	·	·	0.0	1.4	·	·	·	·	·	·	·	·	·	·	·	·	·	·	3.2	1.2	7.1	0.0	2.7	0.4	21.0	41	-30	9	8	1	·
	Fuse	Lichtenberg	185	3.4	0.2	·	·	·	·	1.1	·	·	2.0	4.6	·	·	·	·	·	·	·	·	·	·	·	·	·	·	4.5	5.5	6.5	·	0.2	0.1	28.1	65	-15	10	7	2	·
		Groß Bülten	75	1.7	1.4	·	·	·	·	0.4	·	·	·	0.7	·	·	·	·	·	·	·	·	·	·	·	·	·	·	3.3	1.2	4.4	1.4	1.6	0.6	17.2	40	-25	10	7	1	·
		Uetze	50	1.0	2.1	1.8	·	·	·	·	·	·	0.6	1.5	·	·	·	·	·	·	·	·	·	·	·	·	·	·	3.7	2.1	9.1	·	1.8	0.9	24.6	56	-20	10	8	·	·
		Lehrte	62	0.4	0.0	·	·	·	·	1.4	·	·	·	·	·	·	·	·	·	·	·	·	·	·	·	·	·	·	4.0	1.3	8.2	·	1.0	0.0	16.3	36	-29	6	5	1	·
	Aller	Munster (Lager)	80	2.0	1.5	1.2	·	·	·	·	·	·	·	·	·	·	·	·	·	·	·	·	·	·	·	·	·	·	4.4	1.0	5.5	0.2	3.2	1.5	20.5	43	-28	9	8	1	·
		Lohne	67		1.4	·	·	·	·	·	·	·	·	2.7	·	·	·	·	·	·	·	·	·	·	·	·	·	·	3.6	4.2	5.6	·	·	·	17.5	40	-27	5	5	1	·
		Berkhof	35	0.6	2.1	0.8	0.0	0.0	0.0	0.7	·	·	0.1	1.3	·	·	·	·	·	·	·	·	·	·	·	·	·	·	5.1	4.8	6.5	0.2	1.4	1.0	25.1	(52)	(-22)	12	7	1	·
	Leine	Uder	235	0.1	0.7	0.1	0.0	·	·	0.4	·	·	·	1.5	·	·	·	·	·	·	0.0	·	·	·	·	·	·	·	11.9	2.2	3.9	0.5	5.1	0.8	27.2	61	-17	11	5	2	1
		Friedland	177	0.1	0.9	0.2	·	·	·	·	·	·	·	1.4	·	·	·	·	·	·	0.0	·	·	·	·	·	1.1	·	6.1	1.3	1.7	0.6	1.8	0.7	15.9	(70)	(-24)	11	6	3	·
		Göttingen (Sternw.)	160	0.1	0.6	0.1	·	·	·	·	·	·	·	0.8	·	·	·	·	·	0.0	0.2	·	·	·	·	·	0.1	·	4.1	2.6	2.5	0.2	1.2	1.2	13.7	39	-22	12	5	1	·
		Marienstein	130	0.6	0.0	·	·	·	·	·	0.0	·	·	0.2	·	·	·	·	·	·	0.0		·	·	·	·	·	·	2.7	1.1	1.0	·	1.1	0.8	7.5	26	-33	7	4	2	·
	Leine, Rhume	Wehnde	286	0.2	1.3	0.4	0.0	·	·	0.9	0.8	·	·	2.3	·	·	·	·	·	·	·	·	·	·	·	·	·	·	10.0	3.2	3.8	0.3	4.3	0.3	27.8	56	-22	12	6	3	1
		Etzenborn	220	1.7	0.6	·	0.0	·	·	0.0	0.2	·	·	0.1	·	·	·	·	·	·	0.2	·	·	·	·	·	·	·	8.9	2.5	3.4	0.5	0.4	3.1	21.6	50	-22	11	5	1	·
		Gieboldehausen	155	0.2	0.1	0.7	·	·	·	·	0.3	·	·	2.3	·	·	·	·	·	·	0.2	·	·	·	·	·	·	·	6.2	1.4	2.7	0.3	2.4	·	16.8	44	-22	11	5	2	·
		Oderhaus	430	6.9	0.4	3.0	1.1	·	·	·	0.9	·	·	6.2	·	·	·	·	·	·	0.5	·	·	·	·	·	0.1	·	6.8	5.2	6.6	0.5	9.0	6.2	53.4	49	-55	14	9	3	7
		~~Lauterberg~~ ×	~~300~~	7.6	0.2	5.2	·	·	·	0.2	1.9	·	·	9.8	·	·	·	·	·	·	0.5	·	·	·	·	·	·	·	7.0	1.5	11.4	0.3	10.6	7.3	63.5	(90)	(-7)	13	9	3	1
		Schluft	580	8.4	4.1	1.2	0.4	·	·	0.9	1.9	·	·	11.8	·	·	·	·	·	·	0.7	·	·	·	·	·	·	·	8.4	9.6	4.3	·	4.1	4.8	60.6	50	-60	13	10	3	29
		Sieber (Forsth.)	340	8.4	1.2	7.8	·	·	·	1.2	1.6	·	·	13.0	·	·	·	·	·	·	1.2	·	·	·	·	·	·	·	5.8	1.0	19.6	·	15.0	8.7	84.5	83	-17	12	12	3	1
		Riefensbeek	337	6.9	0.7	7.7	0.1	·	·	0.5	·	·	·	11.9	·	·	·	·	·	·	0.9	·	·	·	·	·	·	·	6.2	1.8	12.3	0.2	15.0	10.7	74.9	82	-17	13	8	3	2
		Osterode (Drellinden)	275	2.3	·	·	·	·	·	0.3	0.9	·	·	3.9	·	·	·	·	·	·	1.6	·	·	·	·	·	·	·	8.2	1.4	6.2	0.6	3.9	1.8	30.1	58	-22	11	7	2	·
		Grund (Osterod. Str.)	360	3.0	4.5	·	2.0	·	·	2.4	·	·	·	6.4	·	·	·	·	·	·	0.5	·	·	·	·	·	·	·	13.0	3.5	3.0	0.8	6.0	1.7	47.3	72	-18	12	10	3	2
	Leine	Fredelsloh	260	1.2	2.4	0.0	·	·	·	0.0	0.0	·	0.2	2.0	0.0	·	·	·	·	0.1	·	·	·	·	·	·	·	·	3.6	1.4	3.3	0.1	1.3	0.7	16.3	32	-34	11	7	3	·
		Wrescherode	150	·	0.5	0.4	0.2	·	·	0.6	·	·	·	1.4	·	·	·	·	·	0.1	0.1	·	·	·	·	·	·	·	3.4	1.1	4.2	0.3	1.2	1.0	14.5	34	-29	13	6	3	·
		Salzhemmendorf	118	0.5	1.8	0.3	·	·	·	0.4	1.1	·	·	4.0	·	·	·	·	·	·	·	·	·	·	·	·	·	·	4.8	1.8	4.0	0.3	2.7	1.5	23.2	42	-32	12	8	1	·
		Springe	116	1.4	2.5	0.1	·	·	·	2.1	·	·	·	5.3	·	·	·	·	·	·	·	·	·	·	·	·	·	·	6.2	7.4	9.2	0.1	1.4	0.4	31.1	58	-22	11	8	1	·
	Leine, Innerste	Klausthal (Bergak.)	572	9.3	0.5	8.7	·	·	·	2.0	·	·	3.5	9.1	·	·	·	·	·	0.2	0.2	·	·	·	·	·	·	·	10.5	5.6	11.3	0.5	15.5	6.2	83.1	81	-19	14	10	3	3
		Hahnenklee	565	1.9	1.1	5.4	0.2	·	·	·	3.3	·	0.2	10.8	·	·	0.0	·	·	·	·	·	·	·	·	·	·	·	12.3	8.0	10.3	0.1	16.5	4.3	74.4	83	-15	13	10	4	3
		Lutter a. Barenberge	150	1.0	0.5	0.5	·	·	·	1.1	·	·	·	4.8	·	·	·	·	·	·	·	·	·	·	·	·	·	·	8.6	8.0	2.3	0.1	2.6	0.2	29.7	63	-18	11	7	2	·
		Seesen	220	1.4	0.9	0.9	·	·	·	·	0.7	·	·	3.7	·	·	·	·	·	·	·	·	·	·	·	·	·	·	5.7	1.6	3.9	0.1	2.5	1.2	22.6	43	-30	11	7	1	·
		Adenstedt	205	1.5	1.0	·	·	·	·	0.7	·	·	·	0.3	·	·	·	·	·	·	·	·	·	·	·	·	·	·	2.4	2.0	3.0	2.0	1.5	0.2	14.6	31	-33	10	7	2	·
		Hildesheim	87	0.0	2.7	0.2	·	·	·	0.5	·	·	·	3.8	·	·	·	·	·	·	·	·	·	·	·	·	·	·	4.5	4.3	4.6	0.0	1.5	0.5	22.6	55	-19	9	6	2	·

× Odertalsperre 330

1938 **Tägliche Niederschlagshöhen in Millimetern, gemessen um 7 Uhr morgens** März

Flußgebiet		Ort	Seehöhe m	1	2	3	4	5	6	7	8	9	10	11	12	13	14	15	16	17	18	19	20	21	22	23	24	25	26	27	28	29	30	31	Monatssumme mm	% d. Norm.	Abweichung v. d. Norm.	Zahl der Tage mit Niederschl. ≧0.1	≧1.0	✳ ≧0.1	☒
Aller	Leine	Hannover-Herrenh.	52	0.2	1.9	0.2	·	·	·	1.3	·	·	·	1.3	·	·	·	·	·	·	·	·	·	·	·	·	·	·	4.8	3.3	3.2	·	0.7	0.5	17.4	37	-29	10	6	1	·
		Stadthagen	68	2.3	1.4	·	·	·	·	2.0	·	·	0.6	·	·	·	·	·	·	·	·	·	·	·	·	·	·	·	8.1	4.6	2.1	0.9	0.8	1.0	23.8	51	-23	10	7	1	·
		Nienstedt	175	2.1	1.5	·	·	·	·	4.2	·	·	0.4	4.5	·	·	·	·	·	·	·	·	·	·	·	·	·	·	7.4	3.4	5.8	0.7	1.4	0.4	31.8	57	-24	11	8	2	·
		Mandelsloh	30	2.1	1.9	0.5	0.2	·	·	1.6	0.2	·	0.3	1.3	·	·	·	·	·	·	·	·	·	·	·	·	·	·	5.8	2.0	7.8	·	0.3	0.1	24.1	56	-19	13	6	1	·
	Aller	Bergen	70	3.3	1.0	1.4	·	·	·	·	·	·	0.6	1.6	·	·	·	·	·	·	·	·	·	·	·	·	·	·	4.3	3.7	5.7	0.0	3.1	1.3	26.0	49	-27	10	9	1	·
		Soltau	61	3.8	1.0	1.3	·	·	·	0.0	·	·	0.0	0.0	·	·	·	·	·	·	·	·	·	·	·	·	·	·	8.3	3.8	4.6	0.2	3.6	1.2	27.8	54	-24	9	8	1	·
		Walsrode	35	1.9	1.1	1.9	0.1	·	·	0.0	·	·	0.3	·	·	·	·	0.0	·	·	·	·	·	·	·	0.0	·	0.0	5.8	1.7	6.3	0.3	3.4	1.5	24.3	48	-26	11	8	·	·
		Hedern	20	2.3	1.0	1.0	·	·	·	0.9	·	·	·	·	·	·	·	·	·	·	·	·	·	·	·	·	·	·	7.5	4.6	7.8	0.5	1.2	0.7	27.5	(64)	(-16)	10	7	·	·
		Verden	25	0.7	0.3	0.8	·	·	·	0.3	·	·	·	0.4	·	·	·	·	·	·	·	·	·	·	·	·	·	·	6.7	1.9	6.1	0.9	1.5	0.4	20.0	43	-26	11	4	·	·
Mündung bis Aller	Weser	Achim	18	2.3	1.4	(0.5)	·	·	·	(0.5)	·	·	·	·	·	·	·	·	·	·	·	·	·	·	·	·	·	·	10.8	4.1	4.6	0.8	2.0	·	27.0	61	-17	9	6	·	·
		Bremen (Flugh.)	4	2.1	0.7	1.0	0.0	·	·	0.6	·	·	0.4	0.3	·	·	·	·	·	·	·	·	·	·	·	0.8	·	·	14.1	5.4	6.4	0.8	1.6	0.1	34.3	77	-10	13	6	1	·
		Bassum	34	1.4	0.6	0.1	·	·	·	1.7	·	·	·	·	·	·	·	·	·	·	·	·	·	·	·	·	·	·	14.2	2.3	5.9	0.6	0.5	0.4	27.7	53	-20	10	5	1	·
		Delmenhorst (Stadt)	7	2.4	1.1	0.9	0.0	·	·	1.5	·	·	·	0.7	·	0.1	·	·	·	·	·	·	·	·	·	·	·	·	14.6	4.6	4.1	0.5	1.0	0.1	31.6	67	-16	12	7	1	·
	Wümme	Königsmoor	40	3.6	0.8	2.6	·	·	·	·	·	·	0.8	0.3	·	0.0	·	·	·	·	·	·	·	·	·	·	1.1	·	8.4	4.1	6.9	0.5	1.9	1.6	32.6	75	-11	12	8	2	·
		Schneverdingen	88	3.2	1.2	1.8	0.0	·	·	·	·	·	0.6	0.2	·	·	·	·	·	·	·	·	·	·	·	·	0.0	·	7.6	4.6	3.5	0.0	3.4	1.4	27.5	54	-24	10	8	1	·
		Rotenburg i. H.	22	3.0	0.6	2.2	·	·	·	0.0	·	·	0.2	0.2	·	·	·	·	·	·	·	·	·	·	·	·	·	·	9.4	6.4	5.8	0.6	3.9	0.9	33.2	72	-13	11	6	·	·
		Visselhövede	60	3.4	0.3	1.9	·	·	·	0.3	·	·	0.5	·	·	·	·	·	·	·	·	·	·	·	·	·	·	·	8.3	7.1	4.5	0.6	2.8	0.7	30.4	63	-18	11	6	·	·
		Otterstedt	20	2.5	0.3	2.2	·	·	·	0.1	·	·	0.9	·	·	·	·	·	·	·	·	·	·	·	·	·	0.3	·	12.8	1.1	9.1	1.1	2.1	0.4	32.9	73	-12	12	7	1	·
		Hepstedt	20	3.8	0.0	2.7	·	·	·	·	·	·	0.7	0.2	·	·	·	·	·	·	·	·	·	·	·	·	·	·	13.3	6.0	7.7	0.6	1.4	0.5	36.9	82	- 8	10	6	·	·
		Osterholz	20	4.3	0.2	2.4	·	·	·	0.0	·	·	0.4	0.0	·	·	·	·	·	·	·	·	·	·	·	·	·	·	19.5	6.6	7.8	0.8	2.1	0.1	44.2	98	- 1	10	6	1	1
	Hunte	Bad Essen	59	1.8	1.0	1.2	·	·	·	1.1	·	·	0.1	0.2	·	·	·	·	·	·	0.0	·	·	·	·	·	·	·	7.5	2.9	2.7	1.4	0.3	0.1	20.3	35	-37	12	8	1	·
		Venne	57	2.2	1.6	0.0	·	·	·	1.3	0.2	·	0.0	2.3	·	0.2	·	·	·	·	·	·	·	·	·	·	·	·	11.0	6.7	1.7	1.4	0.5	0.1	29.2	56	-23	12	8	1	·
		Lemförde	43	1.4	·	·	·	·	0.1	1.4	·	·	·	2.1	·	·	·	·	·	·	0.3	·	·	·	·	·	·	·	7.1	1.7	1.6	1.2	0.3	·	17.2	35	-31	10	7	1	·
		Diepholz	39	1.6	0.5	·	·	·	·	·	·	·	0.2	·	·	0.5	·	·	·	·	·	·	·	·	·	·	·	·	13.4	3.0	4.9	0.6	0.3	·	25.0	54	-21	9	4	1	·
		~~Natenstedt~~ ×	~~40~~	0.5	0.4	0.0	·	·	·	2.7	·	·	0.0	1.2	0.0	0.2	·	·	·	·	·	·	·	·	·	·	·	·	9.8	3.3	2.8	0.6	0.0	0.0	21.5	50	-22	9	5	1	·
		Wildeshausen	20	1.6	1.2	0.1	·	·	·	3.4	·	·	0.2	·	·	0.1	·	·	·	·	·	·	·	·	·	·	·	·	17.6	2.3	3.0	0.9	0.9	0.1	31.4	61	-20	12	6	1	·
		Oldenburg	7	5.4	1.2	0.3	·	·	·	0.8	·	·	0.3	0.1	·	0.2	·	·	·	·	·	·	·	·	·	0.1	·	0.0	11.5	4.9	5.8	0.4	1.4	0.0	32.4	68	-15	13	6	1	·
		Kirchhatten	30	3.7	0.3	0.2	·	·	·	2.4	0.1	·	0.5	0.1	·	0.3	0.1	·	·	·	·	·	·	·	·	0.0	·	·	16.1	3.2	2.8	2.8	1.4	0.0	34.6	70	-15	14	7	1	·
	Weser	Elsfleth	1	5.5	0.8	1.8	0.0	·	·	·	·	·	0.5	0.3	0.1	0.0	0.1	·	·	·	·	·	·	·	·	0.1	·	·	8.7	5.1	1.2	0.5	0.5	0.1	25.3	52	-23	14	5	1	·
		Hagen i. Hann.	8	5.6	0.1	3.0	·	·	·	·	·	·	0.1	·	·	·	·	·	·	·	·	·	·	·	·	·	0.1	·	12.4	7.5	6.6	1.0	1.9	0.2	38.5	80	-10	11	7	1	·
		Volkmarst	20	6.3	0.2	3.1	·	·	·	·	·	0.0	0.8	0.0	·	·	·	·	·	·	·	·	·	·	·	·	0.5	·	11.0	3.8	4.9	0.7	0.8	1.1	33.2	69	-15	11	6	·	·
		Seefeld	1	5.0	·	0.8	·	·	·	0.0	·	·	0.0	·	·	0.1	·	·	·	·	·	·	·	·	·	·	0.3	·	8.1	5.8	5.1	0.7	1.1	0.1	27.1	59	-19	10	5	·	·
Von der Weser bis zur Ems																																									
Ostfriesische Küste	Nordsee	Ruhwarden	2	7.3	·	0.7	·	·	·	·	·	·	0.4	·	·	·	·	·	·	·	·	·	·	·	·	·	1.4	·	3.8	4.4	5.2	1.9	1.5	0.6	33.2	66	-17	10	7	1	·
		Rastede	19	6.8	0.4	1.1	·	·	·	0.9	·	·	0.5	·	·	0.6	·	·	·	·	·	·	·	·	·	·	0.0	0.0	11.3	8.3	4.1	0.8	1.0	0.2	36.0	72	-14	12	6	1	·
		Varel	10	6.2	0.1	0.7	·	·	·	0.0	·	·	0.0	·	·	0.3	·	·	·	·	·	·	·	·	·	·	0.0	0.0	8.6	4.3	3.5	0.7	(1.0)	0.0	25.4	49	-26	9	5	·	·
		Upschört	9	4.7	·	0.2	·	·	·	0.2	·	·	0.2	·	·	0.4	·	·	·	·	·	·	·	·	·	0.4	·	0.5	7.2	6.2	2.3	0.6	2.0	0.0	24.9	54	-21	12	5	1	·
		Wilhelmshaven	4	2.7	0.0	0.5	0.0	·	·	·	0.0	0.0	3.5	0.0	·	0.1	·	·	·	·	·	·	·	·	·	0.5	0.0	0.1	9.9	5.9	4.1	0.7	1.7	0.2	29.9	75	-10	12	6	1	·
		Jever	6	6.1	·	0.3	·	·	·	·	·	·	0.4	·	·	0.1	·	·	·	·	·	·	·	·	·	0.6	·	0.2	7.8	5.9	2.2	1.1	1.4	·	26.1	52	-24	11	6	1	·
		Minsen	2	5.9	·	0.1	·	·	·	0.1	0.1	0.2	0.3	·	·	0.0	·	·	·	·	·	·	·	·	·	1.1	·	0.8	6.7	4.7	3.9	1.1	0.7	0.2	25.9	60	-17	14	6	1	·
		Wangeroog	5	6.0	0.1	·	·	·	·	·	·	·	0.5	·	·	·	·	·	·	·	·	·	·	·	·	0.5	·	0.2	4.1	2.3	3.5	1.0	0.2	·	18.4	41	-26	10	5	·	·
		Langeoog	2	8.2	0.1	0.3	·	·	·	0.0	0.0	0.0	0.0	·	·	0.4	·	·	·	·	·	·	·	·	·	0.3	·	0.5	7.2	5.0	1.5	1.5	0.9	0.1	26.0	76	- 8	12	5	1	·
		Esens	3	8.0	·	0.1	·	·	·	·	·	·	0.2	·	·	0.3	·	·	·	·	·	·	·	·	·	0.8	·	1.3	8.7	3.1	1.7	1.4	0.7	·	26.3	58	-19	11	6	2	·
		Norderney (Feldhausenstr.)	7	7.5	0.0	0.1	0.0	0.0	0.0	0.2	0.1	·	0.0	0.0	·	·	·	·	·	·	·	·	·	·	·	·	·	0.4	5.7	2.7	1.4	1.6	0.4	0.2	20.3	54	-17	11	5	·	·
		Norden	6	6.9	0.1	0.2	·	·	·	0.4	0.2	0.1	0.2	·	·	0.4	·	·	·	·	·	·	·	·	·	0.1	·	1.7	6.8	0.9	1.3	1.8	0.6	0.1	21.8	49	-23	16	5	·	·
		Juist	20	10.9	·	0.3	·	·	·	0.2	·	·	·	·	·	0.4	·	·	·	·	·	·	·	·	·	·	·	1.0	7.6	1.7	1.2	1.8	0.2	0.5	25.8	60	-17	11	6	·	·

× Dörpel 38

Tägliche Niederschlagshöhen in Millimetern, gemessen um 7 Uhr morgens

März

Flußgebiet		Ort	See-höhe m	1	2	3	4	5	6	7	8	9	10	11	12	13	14	15	16	17	18	19	20	21	22	23	24	25	26	27	28	29	30	31	Monatssumme mm	% v. Norm.	Abweichung v. d. Norm.	Zahl der Tage mit Niederschl. ≥0.1	≥1.0	≥0.1	⊠
Ostfr. Küste	Nordsee	Greetsiel	1	5.1	·	·	·	·	·	0.5	·	·	0.7	·	0.0	0.1	·	·	·	·	·	·	·	·	·	0.1	·	1.8	8.0	1.9	1.7	1.4	0.7	0.1	22.1	(44)	(-23)	12	6	2	·
		Borkum	6	6.7	·	0.0	·	·	·	·	·	·	0.6	·	·	·	·	·	·	·	·	·	·	·	·	·	·	1.4	8.0	1.3	0.7	2.1	0.0	·	20.8	53	-19	7	5	·	·
		Theene	1	1.8	·	·	·	·	·	0.5	·	·	0.5	·	·	0.4	·	·	·	·	·	·	·	·	·	0.6	·	0.5	3.9	1.2	0.7	·	1.1	·	11.2	26	-31	10	4	1	·
		Emden	2	5.0	·	·	·	·	·	0.9	·	·	0.0	·	·	·	·	·	·	·	·	·	·	·	·	0.1	·	0.4	9.4	2.0	1.3	1.5	0.4	·	21.0	45	-26	9	5		·
Ems																																								
Mündung bis Quelle	Aa bis Quelle	Hövelriege	107	1.3	1.1	·	·	·	·	1.6	·	·	·	2.6	·	·	·	·	·	0.8	0.8	·	·	·	·	·	·	·	7.3	3.1	2.6	4.4	3.1	1.1	29.8	57	-23	12	10	1	·
		Rietberg	78	1.5	·	·	·	·	·	0.9	·	·	·	1.6	·	·	·	·	·	0.9	·	·	·	·	·	·	·	·	7.3	3.3	3.4	6.8	2.7	·	28.4	55	-23	9	7	1	·
		Stromberg	145	5.6	0.0	·	·	·	0.1	0.8	0.5	0.1	·	0.0	·	·	·	·	·	0.0	0.2	·	·	·	·	·	·	·	9.0	2.9	2.0	3.9	2.3	0.6	28.0	54	-24	12	6	2	·
		Senne II (Bielefeld. Pumpst. I)	126	1.1	2.9	·	·	0.4	0.0	0.4	0.9	0.0	0.0	1.5	·	·	·	·	·	·	1.2	·	·	·	·	·	·	·	6.8	3.2	1.9	2.9	3.0	1.3	27.5	47	-32	13	10	2	·
		Heerde	66	0.5	1.5	·	·	0.0	·	0.3	0.4	·	0.0	1.7	·	·	·	·	·	0.3	0.4	·	·	·	·	·	·	·	8.5	2.7	2.1	4.0	2.2	0.6	25.2	54	-21	13	7	·	·
		Warendorf	56	0.5	3.5	0.0	·	·	·	1.4	0.3	·	·	2.3	·	·	·	·	0.0	0.4	·	·	·	·	·	·	·	·	10.3	2.5	1.6	4.0	2.2	0.2	29.2	62	-18	12	8	1	·
		Hesseln	115	2.4	3.4	·	·	0.2	0.2	1.1	0.1	·	0.4	1.8	·	·	·	·	·	0.3	0.4	·	·	·	·	·	·	·	7.9	2.2	2.1	3.5	2.7	0.5	29.2	53	-26	16	9	1	·
		Rothenfelde	95	1.7	3.4	0.0	·	·	·	0.3	0.5	·	0.1	2.2	·	·	·	·	·	0.1	0.7	·	·	·	·	·	·	·	7.7	3.1	0.7	6.2	2.4	0.7	29.8	(54)	(-26)	14	7	1	·
		Iburg	115	3.3	2.7	0.1	·	·	·	0.2	1.1	·	0.1	3.2	·	·	·	·	·	0.1	0.5	·	·	·	·	·	·	·	10.1	4.6	1.3	4.0	2.8	0.7	34.8	60	-23	15	9	2	·
		Ostbevern	52	2.0	0.4	·	·	·	·	·	0.0	·	·	0.0	·	·	·	·	·	·	·	·	·	·	·	·	·	·	10.5	2.9	2.3	3.7	1.8	0.0	23.6	45	-29	7	6	3	·
		Rinkerode	62	1.5	6.7	·	·	·	·	·	1.1	·	0.5	1.5	·	·	·	·	·	·	·	·	·	·	·	·	·	·	10.8	1.8	1.8	4.2	1.9	·	31.8	65	-17	10	9	2	·
		Altenberge	105	1.5	2.7	0.2	·	0.0	·	0.2	0.5	·	·	2.0	·	·	·	·	·	0.4	0.9	·	·	·	·	·	·	·	11.5	2.8	0.8	5.9	1.1	0.2	30.7	62	-19	14	7	2	·
		Münster (Schlageterstr.)	63	1.7	3.7	0.1	·	·	·	0.3	0.5	0.1	0.1	2.6	0.0	·	·	·	·	0.3	0.8	·	·	·	·	·	·	·	9.7	2.9	0.8	4.9	2.1	0.3	30.9	54	-26	16	7	2	·
		Ladbergen	49	0.9	3.0	0.0	·	·	·	0.2	0.6	0.0	·	2.2	·	·	·	·	·	0.0	0.0	·	·	·	·	·	·	·	9.9	2.5	1.2	3.2	1.3	0.3	25.3	49	-26	11	7	1	·
		Rheine	40	1.0	·	·	·	·	·	1.4	·	·	0.2	2.4	·	·	·	·	·	·	·	·	·	·	·	·	·	·	15.1	2.7	1.1	4.0	0.7	·	28.6	54	-25	9	7	1	·
	Aa	Hopsten	39	1.6	1.6	0.2	·	·	·	0.4	0.4	·	0.3	2.9	·	0.3	·	·	·	·	0.0	·	·	·	·	·	·	·	15.0	3.3	0.9	3.2	0.9	·	31.0	68	-19	13	6	1	·
		Ibbenbüren	65	4.0	3.8	·	·	0.1	0.1	0.8	0.3	·	0.3	3.1	·	0.2	·	·	·	·	·	·	·	·	·	·	·	·	12.3	4.8	1.4	3.3	1.7	·	36.2	63	-21	14	8	1	·
		Settrup	34	3.7	0.1	0.2	·	·	·	1.4	·	·	0.5	·	·	0.3	·	·	·	0.1	·	·	·	·	·	·	·	·	19.1	4.2	2.2	4.9	0.6	·	37.3	73	-14	12	6	1	·
	E.	Lingen	23	5.6	0.9	0.1	·	·	·	1.2	0.2	·	0.0	1.3	0.1	0.3	0.1	·	·	0.0	·	·	·	·	·	0.0	·	0.1	21.3	4.1	0.9	4.8	0.3	·	41.3	80	-10	15	6	1	·
	Hase	Osnabrück-Düstrup	69	1.9	2.7	0.1	·	·	·	0.7	0.5	·	0.0	1.5	·	·	·	·	·	·	·	·	·	·	·	·	·	·	8.5	4.6	3.1	2.6	1.2	0.7	28.1	52	-26	12	8	1	·
		Bramsche	48	2.4	1.5	0.2	·	·	·	0.9	·	·	·	2.0	·	0.2	·	·	·	·	·	·	·	·	·	·	·	·	12.2	3.0	3.3	2.2	1.3	0.1	29.3	54	-25	12	8	1	·
		Bersenbrück	34	5.1	1.7	·	·	·	·	1.4	·	·	0.3	1.2	·	0.7	·	·	·	·	·	·	·	·	·	·	·	·	19.3	4.5	2.0	3.6	0.3	·	40.1	71	-16	11	8	1	·
		Dinklage	28	1.5	0.9	0.1	·	·	·	1.2	·	·	0.1	1.3	·	·	·	·	·	·	·	·	·	·	·	·	·	·	17.1	2.4	2.2	0.8	0.2	·	27.8	60	-19	11	6	1	·
		Vechta	37	3.4	·	0.1	·	·	·	1.8	·	·	·	2.0	·	·	·	·	·	·	·	·	·	·	·	·	·	·	19.0	3.3	4.9	0.6	0.4	·	35.5	73	-13	9	6	1	·
		Löningen	23	4.5	1.1	0.2	·	·	·	1.7	·	·	0.0	0.9	·	·	·	·	·	·	·	·	·	·	·	·	·	·	22.1	5.4	4.2	3.1	0.5	·	43.7	90	-5	10	7	1	·
		Berge	50	3.2	0.7	0.0	·	·	·	1.9	·	·	0.5	2.1	0.2	0.4	·	·	·	·	·	·	·	·	·	·	·	·	24.4	4.6	6.5	3.5	0.9	0.1	49.0	96	-2	13	7	1	·
		Haselünne	20	5.6	0.4	0.0	·	·	·	1.9	·	·	·	0.8	·	·	·	·	·	·	·	·	·	·	·	·	·	·	20.9	5.4	2.7	5.7	0.9	·	44.3	77	-13	9	6	1	·
		Bockholte	36	5.3	0.0	0.1	·	·	0.1	1.7	·	·	0.1	0.6	0.1	0.3	0.1	·	·	·	·	·	·	·	·	·	1.1	19.2	3.7	2.6	0.8	0.8	0.0	36.6	74	-13	15	6	1	·
		Meppen	14	7.5	·	·	·	·	·	1.7	·	·	·	·	·	·	·	·	·	·	·	·	·	·	·	·	·	·	18.1	7.4	4.1	4.7	1.0	·	44.5	94	-3	7	7	1	·
		Sögel	35	(6.0)	·	·	·	·	·	3.1	·	·	·	1.5	·	·	·	·	·	·	·	·	·	·	·	·	·	·	19.8	(4.0)	2.0	2.3	1.2	·	38.9	72	-15	8	8	(1)	·
	Leda bis Hase	Schöninghsdorf	22	8.9	0.6	·	·	·	·	1.1	·	·	·	·	·	·	·	·	·	·	·	·	·	·	·	·	0.1	15.0	5.4	2.8	4.5	1.0	·	39.4	76	-12	9	7	1	·
		Rütenbrock	14	5.7	·	0.1	·	·	·	2.1	·	·	·	·	·	·	·	·	·	·	·	·	·	·	·	·	2.0	16.4	1.8	1.3	3.2	·	·	32.6	65	-18	8	7	2	·
		Lathen	12	6.7	0.1	·	·	·	·	·	·	·	0.1	0.6	·	·	·	·	·	·	·	·	·	·	·	·	1.3	13.6	3.8	2.1	6.0	0.2	·	34.5	69	-16	10	6	2	1
		Surwold	9	5.0	·	·	·	·	·	1.6	·	·	0.7	0.2	·	·	·	·	·	·	·	·	·	·	·	·	2.4	8.6	3.8	3.6	1.1	0.5	·	27.5	(64)	(-16)	10	7	1	·
	Leda	Westerstede	8	3.4	·	0.2	·	·	·	0.6	·	·	0.3	·	0.0	0.2	0.1	·	·	·	·	·	·	·	·	·	0.0	0.0	0.2	10.4	5.2	1.9	0.6	0.5	0.0	23.6	52	-22	12	4	2	·
		Kloppenburg	38	4.8	0.5	·	·	·	·	2.0	·	·	1.1	·	·	0.2	·	·	·	·	·	·	·	·	·	·	·	·	23.3	2.8	0.7	·	0.8	·	36.2	69	-16	9	5	1	·
		Edewechterdamm	11	2.4	(1.0)	·	·	·	·	1.5	·	·	0.8	·	·	·	·	·	·	·	·	·	·	·	·	·	·	·	10.3	2.2	3.4	0.7	1.8	·	24.1	50	-24	9	7	·	·
		Potshausen	2	5.3	0.1	0.1	·	·	·	1.1	·	·	0.4	·	·	0.4	·	·	·	·	·	·	·	·	·	·	·	0.1	9.4	3.7	2.1	1.3	0.9	·	24.9	56	-20	12	6	2	·
	Ems	Leer	2	5.8	·	0.2	·	·	·	0.9	·	·	0.0	·	·	0.7	·	·	·	·	·	·	·	·	·	·	0.0	·	0.5	12.0	1.7	2.0	1.3	1.1	·	26.2	57	-20	10	6	2	·
		Strackholt	8	6.3	·	0.1	·	·	·	0.0	·	·	0.5	·	·	0.6	·	·	·	·	·	·	·	·	·	·	1.0	·	0.6	12.8	0.8	2.2	1.2	1.5	·	27.6	58	-20	11	6	2	·
		Rhederfeld	4	3.1	·	0.0	·	·	·	1.4	·	·	·	·	·	·	·	·	·	·	0.0	·	·	·	·	·	·	0.0	10.6	2.4	2.1	0.0	·	·	19.6	(44)	(-25)	5	5	2	1

Tägliche Niederschlagshöhen in Millimetern, gemessen um 7 Uhr morgens

März

Flußgebiet		Ort	Seehöhe m	1	2	3	4	5	6	7	8	9	10	11	12	13	14	15	16	17	18	19	20	21	22	23	24	25	26	27	28	29	30	31	Monatssumme mm	% d. Norm.	Abweichung v. d. Norm	Zahl der Tage mit Niederschl. ≥0.1	≥1.0	* ≥0.1	☒
Von der Ems bis zum Rhein																																								
Westfriesische Küste	Vechte	Burgsteinfurt	70	2.1	2.3	0.2	·	·	·	0.7	0.3	·	·	3.3	·	0.2	·	·	·	0.0	0.2	·	·	·	·	·	·	·	7.3.9	4.3	0.7	5.7	1.5	0.7.	35.5	66	-18	14	7	7	1
		Schüttorf	36	3.2	·	·	·	·	·	2.7	0.4	2.5	0.5	·	·	·	·	·	·	·	·	·	·	·	·	·	·	·	19.7	5.7	0.5	5.6	0.8	·	47.0	72	-16	10	6	1	·
		Nordhorn	23	5.3	0.3	0.7	·	0.2	·	0.8	0.3	·	0.3	1.6	·	0.4	0.2	·	·	0.0	0.0	·	·	·	·	0.0	·	0.5	19.2	4.4	0.6	5.2	1.1	·	47.7	80	-10	15	6	1	·
		Gronau	37	5.7	1.4	·	·	·	·	·	·	·	·	3.3	·	·	·	·	·	0.7	1.6	·	·	·	·	·	·	·	14.9	2.3	0.5	3.7	2.3	0.7	36.7	73	-13	13	8	2	·
		Scheerhorn	15	7.5	1.0	·	·	·	·	1.2	·	0.0	0.0	0.0	·	·	0.0	·	·	·	·	·	·	·	·	·	·	0.0	16.0	4.7	1.1	4.7	0.6	·	39.2	91	-4	9	8	2	·
		Laar	16	12.2	·	·	·	·	·	0.5	·	·	0.1	·	·	·	·	·	·	·	·	·	·	·	·	·	·	2.5	12.5	1.9	3.2	3.8	0.5	·	37.2	87	-6	9	6	1	·
	Aa	Ahaus	51	·	·	·	·	·	·	·	·	·	0.2	4.7	·	·	·	·	·	0.5	·	·	·	·	·	·	·	·	19.6	2.7	0.3	4.2	1.4	0.8	34.4	65	-18	9	5	1	·
	Berkel	Billerbeck	111	2.1	3.0	0.2	·	·	·	·	·	·	·	4.4	·	·	·	·	0.2	1.2	·	·	·	·	·	·	·	12.1	2.6	0.3	3.9	3.4	·	34.0	58	-25	11	8	2	·
		Stadtlohn	50	2.3	2.8	0.2	·	·	0.0	·	0.4	0.0	·	4.7	·	·	·	·	·	0.6	0.3	·	·	·	·	·	·	·	16.2	3.0	0.2	3.2	1.6	0.0	38.1	63	-18	12	7	1	·
		Wennewick	33	3.7	1.0	0.3	·	0.7	·	·	·	·	·	4.3	·	·	·	0.0	·	1.2	0.3	·	·	·	·	·	·	·	19.8	3.8	0.4	2.5	0.3	·	37.7	74	-13	12	7	1	·
	Issel	Raesfeld	60	2.2	5.2	·	·	·	0.2	·	·	·	·	2.2	·	·	·	·	·	·	0.7	·	·	·	·	·	·	·	11.9	5.6	1.8	1.6	1.5	0.7	32.4	58	-22	11	8	1	·
		Ringenberg	20	1.0	4.2	0.2	·	0.7	0.7	0.7	·	·	0.1	1.2	0.0	0.1	·	·	·	·	0.7	·	·	·	·	·	·	·	12.1	3.2	2.6	·	0.3	0.7	25.5	52	-23	15	6	1	·
		Borken	48	4.3	1.8	0.3	·	0.7	0.7	·	0.2	·	·	2.6	·	·	·	·	·	·	·	·	·	·	·	·	·	·	10.8	5.8	1.0	2.3	1.3	0.0	30.7	55	-25	12	8	1	·
		Stenern	29	1.8	2.1	0.2	·	·	0.3	·	0.1	·	·	2.3	·	·	·	·	·	0.0	0.0	·	·	·	·	·	·	·	12.3	3.1	1.2	1.8	0.0	·	26.6			10	7	1	·
Rhein																																								
Bodensee bis Basel	Rhein	Balderschwang	1044	·	5.9	·	·	·	·	·	·	·	·	(7.0)	(1.0)	·	·	·	·	·	·	·	·	·	·	·	·	·	·	3.4.3	3.0.4	3.1	1.8	(3.0)	10.2.7	6.3	-47	8	8	5	3.1
		Scheidegg (Str.-Aufs.)	750	1.0	3.5	·	·	·	·	·	·	·	·	1.0	1.5	·	·	·	·	·	·	·	·	·	·	·	·	·	·	2.7.7	1.3.5	4.0	1.0	0.5	5.9.7	5.4	-50	9	8	4	5
		Lindau i. B.	402	·	3.0	·	·	·	·	·	·	·	·	0.0	2.0	·	·	·	·	·	·	·	·	·	·	·	·	·	0.7	2.7.3	1.8.0	1.3	0.5	0.0	5.0.8	8.6	-10	7	5	3	·
	Argen	Genhofen	830	·	3.8	·	·	·	·	·	·	·	·	0.3	1.8	·	·	·	·	·	·	·	·	·	·	·	·	·	·	3.6.0	2.2.6	3.8	1.1	1.3	8.3.7	7.4	-30	8	7	3	1.1
		Röthenbach bei Lindau	663	·	1.0.3	·	·	·	·	·	·	·	·	0.3	2.3	·	·	·	·	·	·	·	·	·	·	·	·	·	·	2.7.4	1.9.7	2.2	1.1	0.0	6.4.5	6.2	-38	7	6	4	7
		Sibratshofen	780	·	1.1.9	·	0.1	·	·	·	·	·	·	0.3	3.6	·	·	·	·	·	·	·	·	·	·	0.0	·	·	·	2.9.8	2.4.5	8.1	0.6	1.6	8.0.5	7.7	-23	9	6	4	2.7
		Wangen (Realsch.)	557	0.0	5.5	·	·	·	·	·	·	·	·	1.2	2.6	·	·	·	·	·	·	·	·	·	·	·	·	·	1.2	1.3.3	1.6.6	2.1	1.2	0.0	4.5.0	5.3	-40	8	8	2	1.0
		Wengen	800	·	1.0.5	·	·	·	·	·	·	·	·	1.6	3.7	·	·	·	·	·	·	·	·	·	·	·	·	0.5	·	·	2.5.3	2.2.8	4.8	0.0	1.6	7.0.4	5.6	-55	8	7	3	2.3
		Überruh	830	·	1.4.0	·	·	·	·	·	·	·	·	1.2	6.6	·	·	·	·	·	·	·	·	·	·	·	·	1.0	·	·	2.6.0	2.7.2	2.3	2.3	0.2	8.0.8	7.9	-22	9	8	4	1.2
		Isny (Schulhaus)	721	·	1.0.5	·	·	·	·	·	·	·	·	1.0	4.2	·	·	·	·	·	·	·	·	·	·	·	·	0.0	·	0.7	2.7.7	2.5.2	3.0	0.7	·	6.6.0	7.4	-23	8	6	3	1.0
		Doberatsweiler	503	·	·	·	·	·	·	·	·	·	·	·	8.4	·	·	·	·	·	·	·	·	·	·	·	·	·	·	·	2.2.5	2.0.8	7.5	0.7	·	5.3.9	6.3	-25	5	4	2	7
	Schussen	Schussenried	569	·	2.5	0.2	·	·	·	·	·	·	·	0.5	0.5	·	·	·	·	·	·	·	·	·	·	·	·	·	·	·	4.3	0.2	2.7	1.5	·	1.9.0	4.5	-26	8	5	3	1
		Altshausen	590	·	2.7	·	·	·	·	·	·	·	·	0.7	0.2	·	·	·	·	·	·	·	·	·	·	·	·	·	0.7	5.6	5.5	7.3	0.5	0.2	7.6.2			9	4	2	·
		~~Wolfegg~~ ×	~~676~~	·	5.0	·	·	·	·	·	·	·	·	7.4	7.4	·	·	·	·	·	·	·	·	·	·	·	·	0.0	0.2	1.1.0	2.0.4	2.2	0.6	0.0	4.3.7	(6.3)	(-25)	8	6	2	4
		Ravensburg	461	·	5.0	·	·	·	·	·	·	·	·	7.7	0.6	·	·	·	·	·	·	·	·	·	·	·	·	·	0.2	7.3	9.2	0.8	0.3	·	2.4.5	4.5	-29	8	4	2	·
	Aach bis Schussen	Wilhelmsdorf	620	·	4.5	·	·	·	·	·	·	·	·	0.4	·	·	·	·	·	·	·	·	·	·	·	·	·	·	·	7.5	1.7.3	0.4	·	·	2.4.1	4.6	-28	5	3	3	·
		Friedrichshafen	400	0.7	4.0	0.7	·	·	·	·	·	·	·	0.5	7.7	·	·	·	·	·	·	·	·	·	·	·	·	·	0.7	1.3.5	1.0.4	0.6	0.7	·	3.2.5	6.2	-29	1.0	4	1	·
		Immenstaad	415	·	5.7	·	·	·	·	·	·	·	·	0.4	0.2	·	·	·	·	·	·	·	·	·	·	·	·	·	0.3	1.2.3	8.7	0.9	0.8	·	2.9.3	7.1	-12	8	3	2	·
		Meersburg	434	·	6.0	·	·	·	·	·	·	·	·	0.4	·	·	·	·	·	·	·	·	·	·	·	·	·	·	0.9	1.7.4	1.0.9	0.3	0.1	·	3.0.0	7.0	-13	7	3	1	·
		Mainau	414	0.7	6.2	·	·	·	·	·	·	·	·	0.3	·	·	·	·	·	·	·	·	·	·	·	·	·	·	0.7	3.1	1.3.6	0.1	0.2	·	2.3.7	6.3	-13	3	3	2	·
		Heiligenberg	741	0.7	·	·	·	·	·	·	·	·	·	1.3	·	·	·	·	·	·	·	·	·	·	·	·	·	·	·	5.7	3.1	0.2	0.3	·	1.7.4	3.5	-33	6	3	2	5
		Liggersdorf	652	0.1	1.5	·	0.0	·	·	·	·	·	·	·	·	·	·	·	·	·	·	·	·	·	·	·	·	·	·	1.9	4.4	0.7	0.0	0.0	8.7	1.6	-44	5	3	2	·
	Aach	Aach	520	·	0.8	·	·	·	·	·	·	·	·	·	·	·	·	·	·	·	·	·	·	·	·	·	·	·	·	1.6	4.7	·	·	·	7.1	1.3	-30	3	2	1	·
		Rielasingen	425	0.5	1.5	·	·	·	·	·	·	·	·	·	·	·	·	·	·	·	·	·	·	·	·	·	·	·	0.5	5.3	8.7	·	·	·	15.3	2.9	-31	5	3	1	·
	Rh.	Altenburg	400	·	2.2	·	·	·	·	·	·	·	·	·	·	·	·	·	·	·	·	·	·	·	·	·	·	·	1.1	7.7.7	8.5	·	·	·	2.3.6			4	4	1	·
	Wutach	Feldberg (Schwarzw.)	1493	·	5.6	·	·	·	·	·	·	·	·	1.2	7.0	·	·	·	·	·	·	·	·	·	·	·	·	0.2	2.3	2.4	1.0.9	2.2.0	1.6	·	·	4.4.0	3.2	-100	9	0	2	2.9
		Titisee	857	·	3.0	·	·	·	·	·	·	·	·	·	0.7	·	·	·	0.7	·	0.2	·	·	·	·	·	·	1.0	·	4.2	1.2.0	3.7.0	·	·	·	5.2.5	5.9	-37	8	5	2	1.6
		Bonndorf	850	·	1.3	·	·	·	·	·	·	·	·	·	·	·	·	·	·	·	·	·	·	·	·	·	·	0.4	2.6	6.7	1.5.5	0.7	·	·	2.6.6	3.8	-43	6	4	2	·
		Birkendorf	762	·	·	·	·	·	·	·	·	·	·	·	·	·	·	·	·	·	·	·	·	·	·	·	5.5	·	·	6.8	1.4.5	·	·	·	2.6.8	3.4	-57	3	3	2	·

× Grünbühl 660

1938

Tägliche Niederschlagshöhen in Millimetern, gemessen um 7 Uhr morgens

März

Flußgebiet		Ort	Seehöhe m	1	2	3	4	5	6	7	8	9	10	11	12	13	14	15	16	17	18	19	20	21	22	23	24	25	26	27	28	29	30	31	Monatssumme mm	Monatssumme % d. Norm.	Abweichung v. d. Norm.	Zahl der Tage mit Niederschl. ≥0.1	Zahl der Tage mit Niederschl. ≥1.0	Zahl der Tage mit ✳ ≥0.1	Zahl der Tage mit ☒
Basel bis Bodensee	Wut.	Schluchsee	932	.	0.0	.	.	.	.	.	.	.	.	.	.	.	.	.	.	.	.	.	.	.	.	0.0	.	.	12.2	19.3	.	.	.	37.5			2	2	2	(37)
		Höchenschwand	1004	.	.	.	.	.	.	.	.	.	.	.	.	.	.	.	.	.	.	.	.	.	.	6.7	.	5.7	2.7	25.3	.	.	.	39.2	38	-65	4	4	2	17
	Rh.	Waldshut	340	.	0.9	.	.	.	.	.	.	.	.	.	.	.	.	.	.	.	.	.	.	.	.	.	.	2.7	4.7	20.4	1.0	.	.	29.7			5	4	1	.
	Alb	Bernau	922	.	1.7	.	.	.	.	.	.	.	.	.	0.0	.	.	.	.	.	.	.	.	.	.	0.0	1.8	4.8	8.0	16.0	0.0	.	.	32.3	29	-79	6	5	2	0
		St. Blasien	825	.	0.5	.	.	.	.	.	.	.	.	.	.	.	.	.	.	.	.	.	.	.	.		3.4	4.0	15.5	20.0	1.7	.	.	44.5	39	-69	6	5	3	17
	Rhein	Segeten	879	.	.	.	.	.	.	.	.	.	.	.	.	.	.	.	.	.	.	.	.	.	.	4.4	.	7.2.8	6.7	46.9	2.7	.	.	73.7	72	-29	5	5	2	6
		Säckingen	295	4.6	.	.	.	.	.	.	.	.	.	.	.	.	.	.	.	.	.	.	.	.	.	.	.	.	0.3	7.2	8.4	.	.	.	20.5			4	3	1	.
		Todtmoos	799	.	.	.	.	.	.	.	.	.	.	.	.	.	.	.	.	.	.	.	.	.	.	.	.	6.5	7.5	16.6	33.1	3.6	.	.	67.9	42	-86	5	5	2	26
Neckar bis Basel	Wiese	Belchenhaus	1360	.	12.4																					.	0.1	4.4.3	2.0	43.8	13.8	.	.	127.6			6	5	5	37
		Schönau	534	.	.	.	.	.	.	.	.	.	.	.	.	.	.	.	.	.	.	.	.	.	.	0.0	0.5	5.8	8.5	16.2	2.8	.	.	33.8	26	-96	5	4	3	.
		Schweigmatt	733	.	0.1	.	.	.	.	.	.	.	.	.	.	.	.	.	.	.	.	.	.	.	.	0.3	0.0	0.7	9.5	17.1	1.3	.	.	29.0	32	-63	6	3	2	6
		Bürchau	680	.	2.6	.	.	.	.	.	.	.	.	.	.	.	.	.	.	.	.	.	.	.	.	0.2	.	9.1	8.4	19.5	1.4	.	.	47.2	30	-96	6	5	2	17
		Lörrach	295	.	1.7	.	0.1	.	.	.	.	.	.	.	.	.	.	.	.	.	.	.	.	.	.	0.9	.	2.4	7.5	4.0	0.9	.	.	16.6			6	4		.
	Dreisam bis Wiese	Friedrichsheim	877	.	3.4	.	.	.	.	.	.	.	.	.	.	.	.	.	.	.	.	.	.	.	.	0.8	0.8	7.4	15.3	13.2	.	.	.	34.9	27	-96	5	4	2	13
		Badenweiler	417	.	2.4	.	.	.	.	.	.	.	.	.	0.1	.	.	.	.	.	.	.	.	.	.	.	0.2	7.2	17.4	6.2	0.5	.	.	22.0	35	-40	7	4	1	.
		Obermünsterthal	539	.	3.8	.	.	.	.	.	.	.	.	.	.	.	.	.	.	.	.	.	.	.	.	.	0.1	5.0	13.2	14.2	.	.	.	36.9	47	-52	5	4	2	5
		Grezhausen	202	.	3.1	.	.	.	.	.	.	.	.	.	.	.	.	.	.	.	.	.	.	.	.	.	.	7.9	5.3	3.0	0.5	0.2	.	14.0			6	4		.
		Schelingen	313	7.5	7.1	.	.	.	.	.	.	.	.	.	0.5	.	.	.	.	.	.	.	.	.	.	0.4	.	4.9	3.4	7.9	0.1	.	.	19.7	43	-26	8	5	1	.
	Elz	Oberprechtal	461	10.1	.	.	.	.	.	.	.	.	.	.	.	.	.	.	.	.	.	.	.	.	.	.	.	.	12.0	3.5	16.6	.	.	.	42.8			4	4	1	.
		Obersimonswald	419	9.5	.	.	.	.	.	.	.	.	.	.	0.2	.	.	.	.	.	.	.	.	.	.	.	.	.	6.5	16.7	27.6	.	.	.	62.5	47	-69	5	4	1	.
		Keppenbach	275	.	3.0	.	.	.	.	.	.	.	.	.	.	.	.	.	.	.	.	.	.	.	.	0.0	.	0.2	4.0	7.0	20.3	0.2	0.2	.	35.7	55	-29	7	4	2	.
		Breitnau	1019	.	9.3	.	.	.	.	.	.	.	.	.	.	.	.	.	.	.	.	.	.	.	.	7.5	.	12.4	7.0	37.3	.	.	.	67.5	87	-9	5	5	3	12
		Hofsgrund	1056	.	7.7	.	.	.	.	.	.	.	.	.	.	.	.	.	.	.	.	.	.	.	.	.	7.4	7.9	17.6	39.0	.	.	.	71.0	53	-63	5	5	2	3
		~~Schauinsland~~ ×	~~1218~~	.	4.6	.	.	.	.	.	.	.	.	0.7	.	.	.	.	.	.	.	.	.	.	.	.	0.0	9.0	7.8	30.6	0.7	.	.	57.6	34	-100	6	4	5	17
		St. Peter	722	.	6.9	.	.	.	.	.	.	.	.	0.6	.	.	.	.	.	.	.	.	.	.	.	0.7	7.7	0.3	4.2	7.2	37.5	.	0.2	.	58.5	64	-33	9	4	2	3
		Freiburg	270	.	7.8	.	.	.	.	.	.	.	.	.	.	.	.	.	.	.	.	.	.	.	.	0.2	2.7	.	2.2	8.2	12.2	0.3	0.3	0.7	28.0	48	-30	9	5	2	.
		Rust	165	.	2.9	.	.	.	.	.	.	.	.	.	.	.	.	.	.	.	.	.	.	.	.	.	.	.	.	7.6	12.7	.	.	.	27.6			3	3		.
	Rh.	Altenheim	148	.	0.5	.	.	.	.	.	.	.	.	1.3	0.5	.	.	.	.	.	.	.	.	.	.	.	.	.	5.0	0.5	8.6	.	.	.	76.4	38	-27	6	3		.
	Kinzig	Alpirsbach	460																																				
		Schiltach	332	.	5.5	.	.	.	.	.	.	.	.	.	0.2	.	.	.	.	.	.	.	.	.	.	1.8	0.5	.	10.1	8.7	16.8	.	.	.	44.2	50	-45	7	5	2	.
		Schramberg	515	.	5.5	0.1	.	.	.	.	.	.	.	.	.	.	.	.	.	.	.	.	.	2.0	.	.	0.0	.	6.4	7.8	15.4	.	.	.	35.2	40	-53	5	4	1	.
		Bad Rippoldsau	562	.	3.0	.	.	.	.	.	.	.	.	.	0.1	.	.	.	.	.	.	.	.	.	.	.	0.8	0.1	13.0	5.9	25.4	.	0.3	.	50.0	34	-96	8	4	2	3
		Nußbach	728	.	2.1	.	.	.	.	.	.	.	.	.	.	.	.	.	.	.	.	.	.	.	.	.	.	.	11.4	6.1	19.1	.	.	.	47.5	44	-61	4	4	2	.
		Triberg	683	.	10.1	.	.	.	.	.	.	.	.	.	.	.	.	.	.	.	.	.	.	.	.	.	7.5	0.1	9.1	7.6	23.0	.	.	.	52.2	38	-84	6	5	2	4
		Oberharmersbach	321	.	2.5	.	.	.	.	.	.	.	.	0.1	1.5	.	.	.	.	.	.	.	.	.	.	0.2	0.4	.	11.2	5.1	22.2	.	.	.	44.6	47	-50	8	5	2	3
		Gengenbach	178	.	1.3	.	.	.	.	.	.	.	.	1.0	2.3	.	.	.	.	.	.	.	.	.	.	.	.	.	7.5	4.0	13.1	0.1	.	.	30.0	43	-39	7	6		.
		Seelbach	219	.	1.4	.	.	.	.	.	.	.	.	.	0.1	.	.	.	.	.	.	.	.	.	.	.	.	.	8.1	4.0	10.2	.	.	.	24.6	37	-41	5	4	1	.
	Rhein	Rheinbischofsheim	132	.	0.1	.	.	.	.	.	.	.	.	2.5	0.6	.	.	.	.	.	.	.	.	.	.	.	0.1	.	5.5	0.1	8.1	.	.	.	20.0	33	-40	1	3		.
		Löcherberg	328	.	3.1	.	.	.	.	.	.	.	.	0.1	2.8	.	.	.	.	.	.	.	.	.	.	.	.	.	10.2	5.9	23.2	.	.	.	46.5	37	-78	6	5	2	.
		Stollhofen	126	.	.	.	.	.	.	.	.	.	.	2.9	0.2	.	.	.	.	.	.	.	.	.	.	.	0.4	19.0	1.0	.	.	.	.	.	30.5			5	3	1	1
		Bühlerhöhe	760	.	4.6	.	.	.	.	.	.	.	.	3.0	2.0	.	.	.	.	.	.	.	.	.	.	0.1	0.1	.	9.1	5.8	27.4	.	0.8	.	47.5	38	-77	9	6		.
	Murg	Hornisgrinde	1160	.	3.5	.	.	.	.	.	.	.	.	7.9	2.0	.	.	.	.	.	.	.	.	.	.	0.3	.	0.2	3.8.4	2.6	23.8	.	.	.	78.7	46	-91	8	6	4	(37)
		Ruhstein	915	.	0.0	.	.	.	.	.	.	.	.	12.0	0.0	.	.	.	.	.	.	.	.	.	.	2.0	0.1	0.1	17.3	8.3	39.1	.	1.6	0.0	74.5	42	-101	8	6	3	31
		Kniebis	910	.	3.6	.	.	.	.	.	.	.	.	0.6	0.7	.	.	.	.	.	.	.	.	.	.	1.2	1.1	3.5	12.8	0.4	28.1	.	.	.	59.6	47	-66	9	6	2	17
		Baiersbronn	580	2.4	0.0	.	.	.	.	.	.	.	.	.	1.9	.	.	.	.	.	.	.	.	.	.	1.3	0.6	3.6	11.1	4.9	14.4	1.1	4.2	.	52.1	45	-64	10	9	3	1
		Schönmünzach	480	.	6.5	.	.	.	.	.	.	.	.	0.6	0.5	.	.	.	.	.	.	.	.	.	.	.	0.8	0.6	12.1	6.6	22.8	.	.	.	50.5	39	-71	8	4	3	6
		Unterstmatt	929	.	6.2	.	.	.	.	.	.	.	.	7.5	1.1	.	.	.	.	.	.	.	.	.	.	0.0	1.4	0.1	15.3	0.2	19.0	.	1.3	0.8	52.9	33	-101	10	7	3	31

× Todtnauberg

Tägliche Niederschlagshöhen in Millimetern, gemessen um 7 Uhr morgens

März

Flußgebiet		Ort	See-höhe m	1	2	3	4	5	6	7	8	9	10	11	12	13	14	15	16	17	18	19	20	21	22	23	24	25	26	27	28	29	30	31	Monatssumme mm	% d. Norm.	Abweichung v. d. Norm.	Zahl der Tage mit Niederschl. ≥ 0.1	Niederschl. ≥ 1.0	✳ ≥ 0.1	☒
Neckar bis Basel	Murg	Herrenwies	758																																				
		Schwarzenbach	680	.	0.5	.	.	.	.	.	.	.	.	1.7	1.5	.	.	.	.	.	.	.	.	.	.	0.2	1.5	.	15.6	3.6	19.5	0.1	0.5	0.2	52.9	45	-64	11	7	2	3
		Langenbrand	220	.	5.4	.	.	.	.	.	.	.	.	1.3	2.7	.	.	.	.	.	.	.	.	.	.	0.3	1.1	.	14.5	6.5	6.8	0.0	.	0.3	38.2	40	-58	9	7	2	.
		Bütthof	306	.	2.0	.	.	.	.	.	.	.	.	2.8	0.7	.	.	.	.	.	.	.	.	.	.	.	3.4	.	17.1	6.2	14.5	0.1	.	.	37.8	35	-70	8	5	2	.
		Baden-Baden (H)	214	.	0.3	.	.	.	.	.	.	.	.	2.1	1.6	.	.	.	.	.	.	.	.	.	.	0.0	1.2	.	10.8	2.0	2.8	.	0.0	.	26.8	32	-55	7	6	3	.
		Rastatt	116	0.0	0.6	.	.	.	.	.	.	.	.	1.3	0.7	.	.	.	.	.	.	.	.	.	.	0.0	0.5	.	1.7	0.7	1.2	.	0.0	0.0	7.8.7			7	3	1	.
	Rh.	Hinterweidenthal	220	0.2	.	.	.	.	.	.	.	.	.	.	.	.	.	.	.	.	.	.	.	.	.	.	.	3.2	8.9	2.4	2.8	.	0.3	.	24.4			6	4	2	.
	Alb	Herrenalb-Gaistal	428	.	3.5	.	.	.	.	.	.	.	.	1.7	0.2	.	.	.	.	.	.	.	.	.	.	1.0	2.4	.	15.0	1.0	6.1	0.1	0.1	0.2	30.7	23	-73	11	7	2	1
		Schielberg	417	.	1.1	.	.	.	.	.	.	.	.	0.5	0.4	.	.	.	.	.	.	.	.	.	.	0.0	2.3	.	15.2	2.5	6.4	.	.	.	28.4	33	-59	7	5	2	.
		Karlsruhe (Techn. Hochsch.)	128	.	.	.	.	.	.	.	.	.	.	1.4	0.7	.	.	.	.	.	.	.	.	.	.	.	0.3	.	10.0	1.1	5.7	.	.	0.0	18.6	35	-34	6	4	1	.
	Speyerbach bis Alb	Bergzabern	181	.	0.2	.	.	.	.	.	.	.	.	0.0	0.0	.	.	.	.	.	.	.	.	.	.	.	0.7	.	9.0	1.5	3.3	.	2.0	.	22.7	37	-37	6	4	2	.
		Landau (Pfalz)	150	.	.	.	.	.	.	.	.	.	.	0.7	.	.	.	.	.	.	.	.	.	.	.	.	.	.	3.5	1.3	4.2	.	.	.	9.1	20	-53	4	3		.
		Germersheim	110	.	.	.	.	.	0.7	.	.	.	.	.	.	.	.	.	.	.	.	.	.	.	.	.	.	.	5.4	0.7	4.2	.	.	0.3	10.7			5	2		.
		Knittlingen	195	0.6	0.7	.	.	.	.	.	.	.	.	1.3	.	.	.	.	.	.	.	.	.	.	.	.	0.7	.	10.9	2.4	5.0	0.0	.	.	30.4	40	-37	7	4	2	.
		Bruchsal	124	1.2	0.1	.	.	.	.	.	.	0.2	.	1.2	.	.	.	.	.	.	.	.	.	.	0.0	0.0	0.7	.	6.3	1.2	7.4	.	.	0.2	27.1	41	-37	9	5	2	.
	Speyerbach	Johanniskreuz	472	0.6	.	.	.	.	.	.	.	.	.	.	.	.	.	.	.	.	.	.	.	.	.	.	.	.	7.2	1.7	6.1	.	.	.	17.6	25	-53	4	3	3	.
		Hochspeyer	260	.	.	.	.	.	.	.	.	.	.	0.0	.	.	.	.	.	.	.	.	.	.	.	.	.	.	8.4	1.4	4.5	.	.	.	14.3	41	-77	3	3	3	.
		Kalmit	673	0.1	.	.	.	.	.	.	.	.	.	.	.	.	.	.	.	.	.	.	.	.	.	.	.	.	6.4	1.4	6.4	.	0.1	.	14.4	32	-37	5	3	3	.
		Neustadt a. H.	144	.	.	.	.	.	.	.	.	.	.	0.0	.	.	.	.	.	.	.	.	.	.	.	.	.	.	9.8	2.4	3.2	0.1	.	0.0	15.5	38	-25	4	3	.	.
		Rhodt	215	.	.	.	.	.	.	.	.	.	.	.	.	.	.	.	.	.	.	.	.	.	.	.	.	.	3.8	1.7	4.3	.	.	.	17.8	26	-33	3	3	2	2
		Speyer	98	0.0	.	.	.	.	.	.	.	.	.	.	.	.	.	.	.	.	.	.	.	.	.	.	0.0	.	6.4	0.2	4.2	.	.	.	10.8	31	-24	3	2	.	.
	Rh.	Sternenfels	318	1.0	0.8	.	.	.	.	.	.	.	.	1.4	.	.	.	.	.	.	.	.	.	.	.	.	0.7	.	10.7	3.9	5.0	.	0.3	0.4	23.0	43	-37	9	5	1	1
		Wiesloch	134	0.3	0.6	.	.	.	.	.	.	.	.	1.4	.	.	.	.	.	.	.	.	.	.	0.0	0.0	0.3	.	7.2	0.7	7.7	0.4	0.6	0.8	20.6	44	-26	10	3	2	.
Neckar	Eyach bis Quelle	Schwenningen	710	.	2.0	.	.	.	.	.	.	.	.	0.3	.	.	.	.	.	.	.	.	.	.	.	.	.	.	6.0	3.0	7.0	.	.	.	18.3	34	-36	5	4	2	.
		Mariazell	715	.	5.6	.	.	.	.	.	.	.	.	.	.	.	.	.	.	.	.	.	.	.	.	.	2.7	.	6.5	7.3	7.5	.	.	.	23.6	47	-33	5	5	3	3
		Dreifaltigkeitsberg	987	.	7.4	.	.	.	.	.	.	.	.	0.4	.	.	.	.	.	.	.	.	.	.	.	.	3.9	0.2	7.4	5.3	6.4	0.2	0.7	0.0	19.3	39	-37	9	5	2	13
		Rottweil	618	.	3.0	.	.	.	.	.	.	.	.	0.4	.	.	.	.	.	.	.	.	.	.	.	.	.	.	6.0	5.2	8.8	.	.	.	23.4	47	-27	5	4	2	5
		Dornstetten	636	.	7.8	.	.	.	.	.	.	.	.	.	.	.	.	.	.	.	.	.	.	.	.	0.7	.	0.0	10.4	2.7	9.0	.	.	.	32.6	49	-34	5	5	3	6
		Freudenstadt	667	.	2.2	.	.	.	.	.	.	.	.	.	0.7	.	.	.	.	.	.	.	.	.	.	2.3	0.3	.	3.4	4.7	18.3	.	0.0	.	37.9	29	-90	7	5	3	.
		Winzeln	645	.	4.6	.	.	.	.	.	.	.	.	.	0.7	.	.	.	.	.	.	.	.	.	.	.	0.7	.	9.1	7.5	10.5	.	.	0.1	26.0	39	-65	7	4	3	2
		Horb	393	.	7.2	.	.	.	.	.	.	.	.	0.0	.	.	.	.	.	.	.	.	.	.	.	.	0.0	10.7	0.8	7.2	6.5	0.0	0.0	.	26.4	52	-25	5	4	2	.
	Eyach	Burgfelden	911	.	6.8	.	.	.	.	.	.	.	.	2.0	.	.	.	.	.	.	.	.	.	.	.	.	.	8.6	7.6	6.4	4.5	.	.	.	29.9	57	-23	6	6	2	3
		Balingen	520	.	3.0	.	.	.	.	.	.	.	.	0.5	0.0	.	.	.	.	.	.	.	.	.	.	.	.	.	0.0	4.2	7.1	.	.	.	14.8	28	-38	4	3	2	.
		Kirchberg	577	0.7	.	.	.	.	.	.	.	.	.	.	0.0	.	.	.	.	.	.	.	.	.	.	.	.	0.0	4.4	3.1	6.1	.	.	.	13.7	28	-35	4	3	2	.
		Imnau	400	(0.4)	(4.5)	.	.	.	.	.	.	.	.	(1.2)	(0.0)	.	.	.	.	.	.	.	.	.	.	.	.	0.5	1.5	(10.2)	(1.2)	(0.4)	.	.	(26.0)	47	-21	8	5	.	.
	Fils bis Eyach	Hechingen	540	.	3.5	.	.	.	.	.	.	.	.	0.8	.	.	.	.	.	.	.	.	.	.	2.3	.	.	.	5.5	6.0	6.7	1.2	0.2	0.0	26.2	52	-24	8	5	2	.
		Nebringen	456	.	1.8	.	.	.	.	.	.	.	.	.	0.3	.	.	.	.	.	.	.	.	.	1.0	.	2.0	.	1.7	6.3	4.0	3.5	.	.	.	20.0	44	-25	8	7	2	.
		Tübingen	395	.	2.2	.	.	.	.	.	.	.	.	.	0.4	.	.	.	.	.	.	.	.	.	0.8	.	.	.	.	2.0	4.5	5.3	0.2	.	.	15.4	38	-25	7	4	3	.
		Reutlingen	393																																				
		Neuffen	410																																				
		Waldenbuch	362	.	1.1	0.2	.	.	.	.	.	.	.	0.5	0.4	.	.	.	.	.	.	.	.	.	.	0.2	.	.	3.8	3.4	10.4	0.1	0.6	.	20.1	49	-27	10	4	1	.
		Lindorf	330																																				
	Fils	Schnittlingen	650	.	1.0	.	.	.	.	.	.	.	.	0.5	1.5	.	.	.	.	.	.	.	.	.	.	.	.	.	10.4	11.1	1.1	3.2	1.3	2.0	33.3			10	3	2	.
		Hohenstaufen	605	.	2.2	.	.	.	.	.	.	.	.	3.0	0.7	.	.	.	.	.	.	.	.	.	.	.	.	0.1	1.6	4.8	1.1	0.1	0.1	1.0	27.3	33	-44	10	6	1	.
		Göppingen	320	0.1	2.0	.	0.0	.	.	.	.	.	.	1.1	0.7	.	.	.	.	.	.	.	.	.	.	.	.	.	1.1	3.5	8.8	0.3	0.3	0.3	19.1	36	-35	10	5	2	1
		Boll	425	0.2	4.5	.	.	.	.	.	.	.	.	0.1	.	.	.	.	.	.	.	.	.	.	.	.	.	.	2.5	6.3	6.4	0.5	0.4	0.5	22.0			9	4	2	1
	N.	Hohenheim	397	.	2.0	.	.	.	.	.	.	.	.	0.2	0.5	.	.	.	.	.	.	.	.	.	0.0	.	.	.	2.0	3.1	7.1	0.0	.	0.1	16.2	38	-27	7	4	2	.

1938

Tägliche Niederschlagshöhen in Millimetern, gemessen um 7 Uhr morgens

März

Flußgebiet		Ort	Seehöhe m	1	2	3	4	5	6	7	8	9	10	11	12	13	14	15	16	17	18	19	20	21	22	23	24	25	26	27	28	29	30	31	Monatssumme mm	Monatssumme % d. Norm.	Abweichung v. d. Norm.	Zahl der Tage mit Niederschl. ≧0.1	≧1.0	≧0.1	☒
Neckar	N.	Eßlingen	246	·	2.2	·	·	·	·	·	·	·	·	2.0	0.3	·	·	·	·	·	·	·	·	·	·	·	·	·	3.4	4.5	6.3	0.3	0.3	0.0	17.3	45	-23	6	5	2	·
		~~Stuttgart (B.-Str.)~~ ×	269	·	1.0	·	·	·	·	·	·	·	·	·	0.5	·	·	·	·	·	·	·	·	·	·	0.0	·	5.7	4.5	7.8	0.3	0.3	0.2	19.7	47	-22	8	4	1	·
	Rems	Lauterburg	670	·	1.7	·	·	·	·	·	·	·	·	2.4	·	·	·	·	·	·	·	·	·	·	·	·	·	6.0	1.6	0.7	6.6	0.7	0.5	0.4	28.8	40	-44	9	6	2	·
		Gmünd	320	·	1.1	·	·	·	·	·	·	·	·	1.8	0.5	·	·	·	·	·	·	·	·	·	·	·	·	7.0	0.9	4.1	8.7	0.9	0.3	0.7	23.4	33	-39	10	5	2	2
		Schorndorf	255	·	1.3	·	·	·	·	·	·	·	·	0.9	0.8	·	·	·	·	·	·	·	·	·	·	·	·	·	1.8	4.2	6.5	0.3	0.2	0.9	16.9	33	-34	9	4	1	·
		Fellbach	287	·	0.7	·	·	·	·	·	·	·	·	0.7	·	·	·	·	·	·	·	·	·	·	·	·	·	·	6.0	5.8	7.3	·	·	·	19.9	57	-19	5	3	·	·
	Murr	Murrhardt	290	·	·	·	·	·	·	·	·	·	·	0.5	·	·	·	·	·	·	·	·	·	·	·	·	·	·	3.3	5.6	7.6	1.5	0.3	0.7	19.5	30	-46	7	4	3	·
		Prevorst	479	·	·																																				
		Wilhelmsheim	439	·	0.3	·	·	·	·	·	·	·	·	7.7	·	·	·	·	·	·	·	·	·	·	·	·	·	·	6.6	4.7	11.7	0.8	0.3	1.4	26.3	42	-36	8	5	3	·
		~~Winnenden~~ ××	~~288~~	·	0.3	·	·	·	·	·	·	·	·	0.6	0.5														2.9	3.8	9.1	·	·	7.2	18.4			7	4	2	·
		Großbottwar	215																																						
	Enz	Kaltenbronn	862	·	9.1	·	·	·	·	·	·	·	·	2.2	·	·	·	·	·	·	·	·	·	·	7.2	2.7	·	·	6.8	7.3	9.7	0.2	7.3	0.8	42.9	37	-72	10	8	2	7.5
		Wildbad Sommerbg.	726	·	5.0	·	·	·	·	·	·	·	·	0.7	0.2	·	·	·	·	·	·	·	·	·	·	0.5	0.7	·	15.7	4.7	13.1	0.4	0.1	0.7	39.4	39	-62	11	4	2	7
	Enz, Nagold	Besenfeld	782	·	3.8	0.0	·	·	·	·	·	·	·	0.1	4.0	·	·	·	·	·	·	·	·	·	·	·	0.8	·	3.0	3.7	20.3	0.6	0.4	·	36.7	34	-77	9	5	2	7
		Simmersfeld	726	0.0	5.6	0.0	0.0	·	·	·	·	·	·	0.3	0.7	0.0	0.0	·	·	·	·	·	·	·	·	0.0	0.0	0.0	12.8	5.0	1.4	3.1	·	·	36.0	39	-56	7	5	2	6
		Warth	593	·	1.7	·	·	·	·	·	·	·	·	·	0.2	·	·	·	·	·	·	·	·	·	·	0.4	·	·	5.5	1.3	6.3	1.7	·	·	16.6	36	-46	7	5	3	·
		Nagold	403	·	1.7	·	·	·	·	·	·	·	·	·	0.2	·	·	·	·	·	·	·	·	·	·	1.3	·	·	6.4	2.6	5.4	·	0.2	·	17.8	34	-34	7	5	2	·
		Neuhengstett	534																																						
		Hildrizhausen	487	·	·	·	·	·	·	·	·	·	·	0.3	3.7	·	·	·	·	·	·	·	·	·	·	1.3	·	4.6	9.7	1.7	4.4	·	·	·	25.7	57	-19	7	6	2	4
		Böblingen	432	0.0	3.5	·	·	·	·	·	·	·	·	0.0	0.0	·	·	·	0.0	·	·	·	·	0.9	·	0.0	·	0.0	1.8	4.6	5.7	0.7	0.0	0.0	15.7	36	-27	5	4	3	·
		Tiefenbronn	434	0.3	2.5	·	·	·	·	·	·	·	·	0.7	0.3	·	·	·	·	·	·	·	·	·	·	·	0.0	·	1.0	5.5	4.7	0.7	·	·	20.5	47	-37	8	4	2	·
	Enz	Pforzheim	256	0.4	2.1	·	·	·	·	·	·	·	·	0.9	0.6	·	·	·	·	·	·	·	·	·	·	·	0.7	·	12.2	2.9	6.7	0.3	·	0.7	26.3	55	-22	10	4	2	1
		Mühlacker	228	0.5	1.2	·	·	·	·	·	·	·	·	1.0	0.3	·	·	·	·	·	·	·	·	·	·	·	0.3	·	8.0	3.2	4.2	·	·	·	18.7	48	-20	8	5	2	1
		Heimerdingen	312	0.4	1.5	0.7	·	·	·	·	·	·	·	0.3	·	·	·	·	·	·	·	·	·	·	·	0.0	0.2	·	6.5	3.5	6.0	0.2	·	0.0	18.7	47	-27	9	4	2	3
		Markgröningen	288	·	0.4	·	·	·	·	·	·	·	·	0.3	·	·	·	·	·	·	·	·	·	·	·	·	·	·	4.0	4.2	6.4	0.3	·	·	15.6	35	-28	6	3	2	·
	Neckar	Bönnigheim	221	0.8	·	·	·	·	·	·	·	·	·	0.4	·	·	·	·	·	·	·	·	·	·	·	0.7	·	·	6.9	1.6	·	6.7	0.0	·	15.9	35	-30	6	3	1	·
		Heilbronn	176	0.7	0.3	·	·	·	·	·	·	·	·	0.8	0.4	·	·	·	·	·	·	·	·	·	·	0.0	·	·	7.7	3.8	7.6	0.3	0.0	0.7	27.7	50	-27	9	3	2	·
		Stetten a. H.	201	0.7	0.7	·	·	·	·	·	·	·	·	7.7	·	·	·	·	·	·	·	·	·	·	·	·	0.6	·	8.4	2.7	7.1	·	0.2	0.4	27.3	47	-24	9	4	2	·
	Kocher	Elchingen	600	0.1	·	·	·	·	·	·	·	·	·	0.0	·	·	·	·	·	·	·	·	·	·	·	·	·	·	2.8	12.6	8.2	0.4	·	·	24.1			5	3	2	·
		Unterkochen	500	0.5	1.3	0.1	·	·	·	·	·	·	·	2.2	·	·	·	·	·	·	·	·	·	·	·	·	·	·	2.1	0.7	9.3	·	0.4	0.3	24.9			9	5	2	2
		Abtsgemünd	389	·	0.7	·	·	·	·	·	·	·	·	1.2	·	·	·	·	·	·	·	·	·	·	·	·	0.8	3.0	2.1	6.7	0.3	0.2	·	15.0	26	-43	8	4	2	·
		Welzheim	503	0.8	1.2	·	·	·	·	·	·	·	·	2.1	·	·	·	·	·	·	·	·	·	·	·	·	0.0	2.9	5.7	13.0	0.7	0.5	2.0	28.9			9	6	2	·
		Wüstenrot	495	2.2	1.0	·	·	·	·	·	·	·	·	0.7	·	·	·	·	·	·	·	·	·	·	·	·	·	·	0.7	3.7	12.0	0.2	0.1	2.1	31.5	42	-43	9	6	3	2
		Hall	292	·	0.5	·	·	·	·	·	·	·	·	2.1	·	·	·	·	·	·	·	·	·	·	·	·	·	·	3.5	6.3	9.2	·	·	7.2	22.8	47	-32	6	5	2	·
		Geifertshofen	405	0.4	·	·	·	·	·	·	·	·	·	0.5	·	·	·	·	·	·	·	·	·	·	·	·	·	·	2.6	4.0	5.4	0.0	0.6	0.7	13.6			7	3	2	·
		Rückertsbronn	447	1.2	0.7	0.0	·	·	·	·	·	·	·	·	·	·	·	·	·	·	·	·	·	·	·	·	·	·	0.2	2.7	11.4	0.2	0.2	·	16.4	29	-47	7	4	1	1
		Künzelsau	220	0.7	1.3	·	·	·	·	·	·	·	·	1.4	·	·	·	·	·	·	·	·	·	·	·	0.0	·	0.0	6.0	3.5	7.2	1.5	1.0	·	22.4	39	-36	8	6	2	·
		Oehringen	230	0.6	0.8	·	·	·	·	·	·	·	·	0.2	·	·	·	·	·	·	·	·	·	·	·	·	·	·	1.0	3.1	6.3	0.3	0.1	0.2	20.1	45	-25	9	3	2	·
	Jagst	Ellwangen	440	0.9	0.2	0.1	0.1	·	·	·	·	·	·	1.1	0.1	·	·	·	·	·	·	·	·	·	·	·	·	0.0	1.1	4.6	1.5	0.1	0.2	0.8	17.4	28	-45	12	4	4	1
		Gründelhardt	475	1.1	1.5	·	0.1	·	·	·	·	·	·	1.4	0.0	·	·	·	·	·	·	·	·	·	·	·	·	·	2.8	3.8	1.3	0.4	1.3	0.6	20.3	40	-37	10	1	2	1
		Schainbach	423	3.5	1.2	·	·	·	·	·	·	·	·	1.5	·	·	·	·	·	·	·	·	·	·	·	·	·	·	3.1	9.5	5.2	3.2	3.1	0.1	31.0	58	-22	9	8	3	1
		Langenburg	438	0.8	1.3	·	·	·	·	·	·	·	·	1.2	·	·	·	·	·	·	·	·	·	·	·	1.2	·	0.3	3.6	3.0	1.1	2.3	0.5	0.4	32.3	67	-21	11	8	3	3
		Dörzbach	240	·	·	·	·	·	·	·	·	·	·	·	·	·	·	·	·	·	·	·	·	·	·	3.8	·	·	5.2	4.2	8.1	0.8	·	·	22.1			5	4		·
		Eubigheim	325	0.0	·	·	·	·	·	·	·	·	·	1.4	·	·	·	·	·	·	·	·	·	·	·	3.4	0.3	·	1.1	0.5	1.3	0.5	1.1	0.5	24.8			9	5	2	·
		Adelsheim	235	·	·	·	·	·	·	·	·	·	·	1.4	·	·	·	·	·	·	·	·	·	·	·	0.2	·	·	1.6	1.5	6.5	·	0.6	·	17.8	34	-34	6	4	·	·
		Möckmühl	180	·	0.3	·	·	·	0.2	·	·	·	·	0.6	·	·	·	·	·	·	·	·	·	·	·	0.0	1.2	·	3.1	2.2	6.9	0.1	0.4	0.0	20.5	40	-30	9	4	3	·
	E. b.J.	Gundelsheim	148	·	2.3	·	·	·	·	·	·	·	·	1.1	·	·	·	·	·	·	·	·	·	·	·	·	·	0.5	·	8.0	3.5	1.5	·	·	·	22.1	44	-29	5	5	1	·

× Stuttgart, Herdweg
×× Backnang

305

Tägliche Niederschlagshöhen in Millimetern, gemessen um 7 Uhr morgens

März

Flußgebiet		Ort	See-höhe m	1	2	3	4	5	6	7	8	9	10	11	12	13	14	15	16	17	18	19	20	21	22	23	24	25	26	27	28	29	30	31	Monatssumme mm	Monatssumme % d. Norm.	Abweichung v. d. Norm.	Zahl der Tage mit Niederschl. ≥0.1	Zahl der Tage mit Niederschl. ≥1.0	Zahl der Tage mit ✳ ≥0.1	Zahl der Tage mit ⊠
Neckar	Elsenz bis Jagst	Rineck	344	·	·	·	·	·	·	·	·	·	·	6.4	·	·	·	·	·	·	·	·	·	·	·	·	·	·	6.5	1.9	5.9	0.3	0.7	0.3	22.0	35	-41	7	4	2	·
		Diedesheim	140																																						
		Oberdielbach	491	0.1	0.0	·	·	·	·	·	·	·	·	·	·	·	·	·	·	·	·	·	·	·	·	0.1	3.3	1.2	5.7	2.9	4.3	1.1	1.1	1.1	20.9	39	-32	10	8	3	·
		Itterkraftwerk	165	0.2	·	·	·	·	·	·	·	·	·	0.8	0.0	·	·	·	·	·	·	·	·	·	0.2	1.1	1.0	0.3	6.8	2.2	7.2	0.5	1.0	0.9	22.2			12	6	2	·
		Hirschhorn	125	1.6	·	·	·	·	·	·	·	·	·	0.2	·	·	·	·	·	·	·	·	·	·	·	0.2	0.5	0.1	6.2	0.6	13.4	0.5	0.7	0.4	23.4			11	2	2	·
		Tromm	523	1.5	0.1	·	·	·	·	·	·	·	·	0.8	·	·	·	·	·	·	·	·	·	·	·	·	0.0	·	8.1	1.5	7.3	1.7	3.0	1.2	25.2	40	-39	9	7	3	2
	Elsenz	Elsenz	239	·	·	·	·	·	·	·	·	·	·	1.0	·	·	·	·	·	·	·	·	·	·	·	·	·	·	5.0	1.8	1.6	0.4	·	·	21.8	44	-28	5	4	1	1
		Sinsheim	155	0.8	·	·	·	·	·	·	·	·	·	3.2	·	·	·	·	·	·	·	·	·	·	·	·	·	·	4.8	5.1	12.8	·	0.1	0.2	27.0	50	-28	7	4	3	·
		Neckarbischofsheim	186	1.6	·	·	·	·	·	·	·	·	·	1.4	·	·	·	·	·	·	·	·	·	·	·	·	·	1.7	5.8	4.1	6.6	0.4	·	·	21.6	40	-33	7	6	2	·
	Neckar	Königstuhl	561	1.5	0.1	·	·	·	·	·	·	·	·	2.0	·	·	·	·	·	·	·	·	·	·	·	0.3	0.6	·	3.0	0.7	9.8	0.2	1.6	1.8	27.6	51	-26	11	6	3	4
		Heidelberg (L. K.-Kl.)	114	0.6	0.1	·	·	·	0.1	·	·	·	·	1.9	·	·	·	·	·	·	·	·	·	·	·	0.0	0.0	·	6.8	0.5	7.4	0.2	1.0	1.4	20.0	45	-24	10	5	2	·
		Mannheim (M.-Schl.)	96	·	0.0	·	·	·	·	·	·	·	·	0.0	·	·	·	·	·	·	·	·	·	·	·	·	·	·	5.4	0.1	4.0	0.2	0.2	0.2	10.1	33	-20	6	2	1	·
Main bis Neckar	Rhein	Mutterstadt	98	·	·	·	·	·	·	·	·	0.1	·	·	·	·	·	·	·	·	·	·	·	·	·	·	·	·	5.7	0.1	2.4	0.1	0.5	0.5	9.4			7	2	·	·
		Frankenthal	94	·	·	·	·	·	·	·	·	·	·	·	·	·	·	·	·	·	·	·	·	·	·	·	·	·	3.3	·	2.6	·	·	·	5.9	16	-31	2	2	·	·
		Dirmstein	105	·	·	·	·	·	·	·	·	·	·	·	·	·	·	·	·	·	·	·	·	·	·	·	·	·	5.4	·	2.5	0.7	0.0	·	8.6	25	-25	3	2	·	·
		Worms	92	0.1	·	·	·	·	·	·	·	·	·	0.1	·	·	·	·	·	·	·	·	·	·	·	·	·	·	5.2	0.3	2.2	0.1	0.4	·	8.4	26	-24	7	2	·	·
		Kirchheimbolanden	275	·	·	·	·	·	·	·	·	·	·	0.3	·	·	·	·	·	·	·	·	·	·	·	·	·	·	8.1	1.5	1.0	·	·	·	10.9	24	-34	4	3	2	·
		Mörlenbach	176	0.7	·	·	·	·	·	·	·	·	·	0.3	·	·	·	·	·	·	·	·	·	·	0.3	·	·	·	7.3	3.2	3.9	0.6	1.2	1.3	18.8			9	5	2	2
		Auerbach	117	0.9	·	·	·	·	·	·	·	·	·	·	·	·	·	·	·	·	·	·	·	·	·	·	·	·	7.4	·	2.6	1.6	1.0	1.8	15.3			6	5	·	·
		Gernsheim	90	0.3	·	·	·	·	·	·	·	·	·	·	·	·	·	·	·	·	·	·	·	·	·	·	·	·	4.4	·	2.3	0.0	·	·	7.0	23	-23	3	2	·	·
		Neunkirchen	508																																						
		Langen	144	0.6	·	·	·	·	·	·	·	·	·	·	·	·	·	·	·	·	·	·	·	·	·	·	·	·	4.8	1.0	4.1	1.3	1.0	·	12.8	28	-33	6	5	1	·
		Darmstadt	141	1.0	0.0	·	·	·	·	·	·	·	·	0.0	·	·	·	·	·	·	·	·	·	·	·	·	·	·	5.4	0.9	4.1	1.1	0.9	0.2	13.6	33	-27	7	4	1	·
Main	Weißer Main	Karches	750	1.6	·	2.3	0.0	·	·	·	·	·	·	5.5	·	·	·	·	·	·	·	·	·	·	·	·	·	0.8	6.2	4.6	15.0	1.2	6.1	2.5	45.8	54	-39	10	9	4	13
		Lübnitz	510	2.1	0.3	0.2	·	·	·	·	0.1	·	·	5.0	·	·	·	·	·	·	·	·	·	·	·	0.1	·	0.1	1.2	4.5	9.1	1.4	3.7	5.0	32.8	55	-27	13	8	3	2
		Berneck	388	3.7	0.2	0.2	0.2	·	·	·	0.0	·	·	5.4	·	·	·	·	·	·	·	·	·	·	·	·	·	0.0	2.0	6.5	10.5	2.7	6.2	4.0	41.6	69	-18	11	8	2	2
		Marktleugast	555	2.8	·	·	0.2	·	·	·	·	·	·	5.8	·	·	·	·	·	·	·	·	·	·	·	1.8	·	1.6	0.3	5.7	7.8	2.5	3.5	3.2	37.2	62	-23	11	9	2	2
		Kupferberg	455	3.5	·	0.1	0.2	·	·	·	·	·	·	6.3	·	·	·	·	·	·	·	·	·	·	·	0.2	·	0.1	1.3	5.3	8.9	1.8	3.8	3.1	34.8	71	-14	12	8	3	2
		Kulmbach (Br.-Str.)	327	2.4	0.0	·	0.2	·	·	·	·	·	·	2.2	·	·	·	·	·	·	·	·	0.0	·	·	0.1	·	0.4	1.4	2.9	6.4	0.5	2.7	2.1	21.3	51	-21	11	7	2	·
	Roter Main	Creußen	420	1.8	0.5	0.9	0.0	0.0	·	·	0.1	·	·	1.3	·	·	·	·	·	·	·	·	·	·	·	·	·	·	0.8	5.7	5.6	0.7	1.3	2.9	21.6	44	-27	11	6	2	·
		Fleckl	760	3.8	0.3	1.9	0.7	·	·	·	0.0	0.0	·	8.1	·	·	0.0	·	·	·	·	·	0.0	·	·	·	·	1.0	3.2	5.6	8.5	2.4	8.0	4.0	47.5	62	-29	12	10	4	9
		Warmensteinach	628	3.9	0.9	2.3	0.1	·	·	·	0.0	·	·	9.9	·	·	·	·	·	·	·	·	·	·	·	·	·	0.0	1.4	8.9	14.1	4.0	7.9	7.6	61.0	76	-19	11	9	5	5
		Bayreuth	363	1.9	0.1	0.1	0.0	·	·	·	0.0	·	·	1.2	·	·	·	·	·	·	·	·	·	·	·	·	·	·	1.6	5.0	5.4	0.5	1.4	2.3	20.1	56	-16	10	7	2	·
	M.	Arnstein	460	3.5	·	·	·	·	·	·	·	·	·	1.7	·	·	·	·	·	·	·	·	·	·	·	0.4	·	0.0	4.4	2.1	7.6	1.6	2.3	1.9	25.5	50	-26	9	8	3	1
	Rodach	Rodacherbrunn	688	1.9	·	·	1.1	·	·	·	·	·	·	6.2	·	·	·	·	·	·	·	·	·	·	·	1.2	·	·	5.8	2.9	6.4	5.6	5.3	0.8	37.2	51	-36	10	9	4	9
		Steinbach b. G.	670	3.7	·	0.1	0.4	·	·	·	0.0	·	·	6.0	·	·	·	·	·	·	·	·	·	·	·	1.1	·	5.5	4.1	4.6	7.0	3.7	6.0	2.3	44.5	66	-23	12	10	4	3
		Steinwiesen	360	2.3	0.3	0.2	0.1	·	·	·	·	·	·	5.9	·	·	·	·	·	·	·	·	·	·	·	2.5	·	·	2.0	7.5	6.8	2.5	3.2	1.9	35.2	60	-24	12	9	2	2
		Presseck (Str.-Aufs.)	640	4.0	0.2	·	·	·	·	·	·	·	·	4.7	·	·	·	·	·	·	·	·	·	·	·	0.2	·	·	0.7	2.0	6.2	0.1	3.1	2.5	23.7	37	-41	10	6	4	8
		Steinbach a. Wald	620	2.2	·	·	·	·	·	·	·	·	·	3.8	·	·	·	·	·	·	·	·	·	·	·	3.4	·	2.6	4.2	2.8	4.2	2.4	2.6	1.6	29.8	49	-31	10	10	4	5
		Rothenkirchen	376	2.3	0.3	·	0.4	·	·	·	0.3	·	·	3.8	·	·	·	·	·	·	·	·	·	·	·	2.3	0.1	0.1	3.5	4.1	5.0	·	3.1	0.4	25.7	44	-33	13	7	2	·
		Kronach	310	2.9	·	·	0.2	·	·	·	·	·	·	10.3	·	·	·	·	·	·	·	·	·	·	·	1.6	·	·	0.2	2.3	8.5	0.6	3.7	0.6	36.9	75	-12	10	6	3	·
		Steinach	492	3.5	0.5	0.2	·	0.0	·	·	·	·	·	3.5	·	·	·	·	·	·	0.0	·	·	·	·	2.9	·	6.0	4.2	5.6	6.0	·	2.2	0.0	34.6	36	-60	10	8	3	1
		Rotheul	380	3.2	0.1	·	0.0	·	·	·	0.0	·	·	5.9	·	·	·	·	·	·	0.0	·	·	·	·	1.1	·	·	1.5	3.7	8.6	0.2	2.9	0.7	27.9			10	7	2	·
	Main	Vierzehnheiligen	387	3.2	·	·	·	·	0.2	·	0.0	0.0	0.0	1.2	·	·	·	·	·	·	·	·	·	0.2	·	·	·	0.8	1.0	0.6	3.1	2.0	2.3	0.1	14.5	35	-26	10	6	3	2
		Zapfendorf	250	1.3	0.0	·	·	0.2	·	0.0	0.0	0.0	·	0.5	·	·	·	·	·	·	·	·	·	·	·	1.8	·	1.9	7.2	0.2	6.7	1.7	3.8	1.2	20.5	50	-21	11	8	4	·
	Itz	Steinheid	836																																						
		Neustadt b. Koburg	345	2.7	0.1	·	0.0	·	·	·	·	0.0	·	2.7	·	·	·	·	·	·	·	·	·	·	·	1.4	·	·	1.3	4.2	6.3	0.1	2.2	0.1	21.1			10	7	2	1

1938 **Tägliche Niederschlagshöhen in Millimetern, gemessen um 7 Uhr morgens** März

Flußgebiet		Ort	Seehöhe m	1	2	3	4	5	6	7	8	9	10	11	12	13	14	15	16	17	18	19	20	21	22	23	24	25	26	27	28	29	30	31	Monatssumme mm	Monatssumme % d. Norm.	Abweichung v. d. Norm.	Zahl der Tage mit Niederschl. ≥0.1	Niederschl. ≥1.0	☼ ≥0.1	☒
Main	Itz	Tremersdorf	380	4.6	0.1	.	0.0	·	·	·	·	·	·	8.0	·	·	·	·	·	·	·	·	·	·	·	2.8	0.2	·	3.3	4.1	7.7	0.6	4.5	6.2	36.1	69	-16	11	7	3	1
		Coburg	313	4.6	·	·	·	·	·	·	·	·	·	2.2	·	·	·	·	·	·	·	·	·	·	·	1.2	·	·	1.7	3.1	8.7	1.2	2.9	1.4	27.0	61	-17	9	9	2	·
		Roßfeld	306	2.8	0.1	·	·	·	·	·	·	·	·	0.8	·	·	·	·	·	·	·	·	·	·	·	0.0	·	·	3.1	3.1	4.2	1.9	3.6	0.1	19.7	48	-21	9	6	3	1
		Hellingen	302																																					
	M.	Specke	260	0.9	0.2	·	·	·	·	·	·	·	·	0.1	·	·	·	·	·	·	·	·	·	·	·	0.1	·	·	2.9	2.9	3.1	2.1	1.9	1.1	15.3	39	-24	10	6	4	·
	Regnitz, Rednitz	Oberdachstetten	440	0.4	·	·	·	·	·	·	·	·	·	1.3	·	·	·	·	·	·	·	·	·	·	·	0.0	·	0.1	0.9	3.4	3.1	0.2	0.8	0.4	10.6	25	-32	9	3	3	2
		Ansbach-Strüth	438	0.6	0.6	·	0.4	·	·	·	·	·	·	2.7	·	·	·	·	·	·	·	·	·	·	·	0.0	·	·	1.4	5.0	2.1	0.2	1.2	1.2	15.4	39	-25	10	6	2	1
		Obererlbach	399	0.2	1.1	0.2	·	·	·	·	·	·	·	1.8	·	·	·	·	·	·	·	·	·	·	·	·	·	8.3	0.4	2.2	3.5	0.0	1.2	0.4	19.3			10	6	2	·
		Weißenburg i. B. (Realsch.)	431	0.2	1.3	0.8	0.3	·	·	·	·	·	·	2.5	·	·	·	·	·	·	·	·	·	·	·	3.9	0.1	0.8	·	6.7	1.4	0.2	0.2	1.1	25.5	64	-14	13	6	2	1
		Roth b. Nürnberg	335	0.5	1.6	0.9	0.1	·	·	·	0.0	·	·	2.6	·	·	·	·	·	·	·	·	·	·	·	9.0	0.1	6.0	0.4	3.4	2.6	1.1	0.3	1.2	23.8	72	-9	13	7	4	1
		Hilpoltstein	383	1.1	2.1	1.8	·	·	·	·	·	·	·	3.7	·	·	·	·	·	·	·	·	·	·	·	9.1	·	·	0.0	4.8	4.2	1.1	0.4	2.2	30.5	83	-4	13	9	1	·
		Pyrbaum	438	2.5	1.1	2.7	·	·	·	·	·	·	·	4.5	·	·	·	·	·	·	·	·	·	·	·	12.1	·	·	·	2.7	7.2	5.5	1.0	6.8	46.1	115	+6	10	10	2	·
		Neumarkt i. O.	423	3.2	1.2	2.2	·	·	·	·	·	·	·	3.7	·	·	0.0	·	·	·	·	·	·	·	·	·	·	0.6	·	3.4	10.4	4.4	1.1	6.0	36.2	80	-9	10	9	3	·
		Worzeldorf	339	1.5	1.6	2.6	1.4	·	·	·	·	·	·	2.7	·	·	·	·	·	·	·	·	·	·	·	12.2	·	·	·	1.9	4.1	0.9	1.2	1.1	30.0	79	-8	11	9	1	·
		Heilsbronn	410	0.7	1.0	0.0	0.0	·	·	·	·	·	·	2.0	·	·	·	·	·	·	·	·	·	·	·	3.5	·	·	0.2	1.7	3.4	0.5	0.6	1.7	15.3	44	-20	10	6	2	1
	Regnitz, Pegnitz	Auerbach	435	3.1	2.2	1.1	·	·	·	·	·	·	·	1.6	·	·	·	·	·	·	·	·	·	·	·	·	·	3.4	1.1	2.6	3.4	3.8	0.8	1.4	30.5	65	-16	11	10	2	1
		Mosenberg	392	2.1	1.7	0.1	·	·	·	·	·	·	·	2.1	·	·	·	·	·	·	·	·	·	·	·	·	·	4.1	1.0	4.0	6.3	1.7	0.4	3.3	26.9	53	-24	11	5	2	·
		Leupoldstein	550	1.7	2.0	0.4	0.1	·	·	·	·	·	·	3.0	·	·	·	·	·	·	·	·	·	·	·	0.4	·	0.6	0.4	3.8	5.5	3.4	2.3	4.1	27.7	45	-33	13	8	2	·
		Haid	479	1.5	1.1	1.3	·	·	·	·	·	·	·	2.1	·	·	·	·	·	·	·	·	·	·	·	·	·	3.0	·	2.8	7.7	4.3	0.5	4.8	28.8	67	-14	10	9	2	1
		Pommelsbrunn	373	4.6	1.3	1.2	0.1	·	·	·	·	·	·	2.4	·	·	·	·	·	·	·	·	·	·	·	·	·	0.8	0.1	3.9	15.1	2.6	2.5	9.6	44.2	88	-6	12	9	3	·
		~~Grafenbuch~~ ×	~~470~~	4.4	2.1	1.9	0.1	·	·	·	0.1	·	·	2.7	·	·	·	·	·	·	·	·	·	·	·	·	0.1	0.1	·	6.1	12.8	1.5	2.1	10.2	44.2	79	-12	13	9	2	2
		Hersbruck	345	4.2	1.2	1.0	0.0	·	·	·	·	·	·	2.6	·	·	·	·	·	·	·	·	·	·	·	0.0	·	0.0	0.5	4.8	9.2	2.1	2.2	9.9	39.7	76	-12	10	9	3	·
		Altdorf b. Nürnb.	444	3.8	1.7	2.0	·	·	·	·	·	·	·	3.8	·	·	·	·	·	·	·	·	·	·	·	1.1	·	0.1	0.3	2.8	10.9	3.8	1.3	8.3	39.9	77	-12	12	10	1	·
		Krämersweiher	350	3.9	1.9	1.6	0.1	·	·	·	·	·	·	3.1	·	·	·	·	·	·	·	·	·	·	·	3.1	·	0.1	·	2.1	10.5	4.7	1.2	7.0	39.3	82	-9	12	10	1	·
		Nürnberg (Flugpl.)	310	3.6	1.2	0.3	0.1	·	·	·	·	·	·	1.9	·	·	·	·	·	·	·	·	·	·	·	6.1	·	·	0.1	6.6	2.1	2.2	1.0	1.2	26.9	79	-7	12	9	2	·
	Regnitz	Neuhof a. Zenn	328	2.3		0.0	0.0	·	·	·	·	·	·	2.7	·	·	·	·	·	·	·	·	·	·	·	5.9	·	·	1.7	2.9	2.5	0.2	3.0	1.2	22.4	64	-13	10	9	2	·
		Bräuersdorf	362	1.3	1.1	·	0.0	·	·	·	·	·	·	1.8	·	·	·	·	·	·	·	·	·	·	·	7.0	·	0.0	0.2	8.1	7.2	3.7	0.6	2.1	33.1	92	-3	13	8	5	·
		Erlangen	281	2.8	·	0.7	·	·	·	·	·	·	·	2.0	·	·	·	·	·	·	·	·	·	·	·	0.3	·	·	0.2	5.0	4.5	1.6	1.0	0.8	18.9	49	-20	10	6	2	·
		Gräfenberg	423	7.4	0.0	1.2	0.2	·	·	·	·	·	·	5.0	·	·	·	·	·	·	·	·	·	·	·	·	·	·	·	5.2	9.5	3.2	3.0	11.0	45.5	87	-6	9	8	2	·
	Regnitz, Wiesent	Busbach	430	2.9	0.0	0.1	0.0	·	·	·	·	·	·	1.4	·	·	·	·	·	·	·	·	·	·	·	0.0	·	0.2	1.5	1.5	3.0	1.5	1.4	2.8	16.3	33	-34	10	8	3	·
		Königsfeld	448	4.6	·	·	·	·	·	·	·	·	·	2.1	·	·	·	·	·	·	·	·	·	·	·	·	·	·	2.5	2.1	4.7	2.2	2.5	3.3	24.0	47	-27	8	8	4	2
		Trockau	530	3.7	0.3	0.3	·	·	·	·	·	·	·	2.6	·	·	·	·	·	·	·	·	·	·	·	·	·	·	2.7	2.2	5.4	0.0	2.5	4.0	24.2	45	-29	9	7	2	·
		Gößweinstein	495	3.1	·	·	·	·	·	·	·	·	·	1.9	·	·	·	·	·	·	·	·	·	·	·	·	·	1.2	2.5	2.2	5.5	2.0	1.3	4.0	23.7	42	-33	9	9	1	·
		Heiligenstadt	367	5.0	·	·	·	·	·	·	·	·	·	2.4	·	·	·	·	·	·	·	·	·	·	·	·	·	·	2.4	2.5	5.0	3.5	1.7	4.8	27.3	55	-23	8	8	3	·
		Eggolsheim	230	3.5	0.0	0.1	·	·	·	·	·	·	·	2.2	·	·	·	·	·	·	·	·	·	·	·	·	·	·	2.3	3.9	3.2	2.4	2.0	1.5	21.1	48	-23	9	8	3	·
	Regnitz, Aisch	Windsheim	322	0.0	0.2	·	·	·	·	·	·	·	·	2.5	·	·	·	·	·	·	·	·	·	·	·	1.2	·	·	3.8	4.0	2.5	1.2	0.3	1.1	16.8	47	-14	9	1	3	·
		Neustadt a. Aisch	292	0.3	0.2	·	0.0	·	·	·	·	·	·	2.0	·	·	·	·	·	·	·	·	·	·	·	2.2	·	0.2	2.0	5.0	4.2	3.4	1.1	2.0	22.6	61	-14	11	8	3	·
		Marktbibart	310	0.1	0.1	·	·	·	·	·	·	·	·	2.7	·	·	·	·	·	·	·	·	·	·	·	0.8	·	·	3.1	5.2	4.0	0.8	1.2	2.5	20.5	53	-18	10	6	2	·
		Höchstadt a. Aisch	272	0.0	0.3	·	0.3	·	·	·	·	·	·	3.5	·	·	·	·	·	·	·	·	·	·	·	2.2	·	·	4.6	3.9	4.5	3.6	·	0.6	23.5	62	-14	9	6	2	·
	Regnitz	Ebrach	340	1.3	0.0	·	·	·	·	·	·	0.0	·	1.3	·	·	·	·	·	·	·	·	·	·	·	0.0	·	·	5.0	3.6	4.2	0.3	3.2	2.7	21.6	46	-25	8	7	3	·
		Burgebrach	265	·	·	·	·	·	·	·	·	·	·	1.9	·	·	·	·	·	·	·	·	·	·	·	1.3	·	0.0	4.6	1.4	4.3	1.2	1.0	0.9	16.6			8	7	2	·
		Bamberg (Sternw.)	288	1.3	0.0	·	0.0	·	·	·	·	·	·	1.5	·	·	·	·	·	·	·	·	·	·	·	0.3	·	·	3.8	2.9	2.5	2.3	0.6	0.3	15.5	40	-23	9	6	4	·
	Fränk. Saale bis Regnitz	Viereth	236	1.3	0.0	·	·	·	·	·	·	·	·	0.9	·	·	·	·	·	·	·	·	·	·	·	0.8	·	·	2.9	2.7	2.5	3.7	0.7	0.9	16.4	44	-21	9	5	2	·
		Haßfurt a. Main	230	0.6	·	·	·	·	·	·	·	·	·	0.8	·	·	·	·	·	·	·	·	·	·	·	·	·	0.2	3.0	2.2	3.1	·	2.3	0.0	12.2	30	-28	7	4	2	·
		Hofheim i. Ufr.	245	1.1	·	·	·	·	·	·	·	·	·	0.7	·	·	·	·	·	·	·	·	·	·	·	0.0	0.0	·	2.2	2.3	1.9	0.7	1.0	0.1	9.5	23	-32	8	5	2	·
		Schweinfurt	211	1.7	0.0	·	·	·	·	·	·	·	·	·	·	·	·	·	·	·	·	·	·	·	·	0.9	0.7	·	2.2	3.7	2.5	0.5	2.6	0.4	15.2	50	-13	9	5	2	·
		Prüßberg	317	1.4	·	·	·	·	·	·	·	·	·	·	·	·	·	·	·	·	·	·	·	·	·	0.0	·	·	4.3	2.8	3.2	0.7	3.4	1.6	17.4	40	-27	7	6	2	

× Traunfeld 548

Tägliche Niederschlagshöhen in Millimetern, gemessen um 7 Uhr morgens

März

Flußgebiet		Ort	See-höhe m	1	2	3	4	5	6	7	8	9	10	11	12	13	14	15	16	17	18	19	20	21	22	23	24	25	26	27	28	29	30	31	Monatssumme mm	Monatssumme % d. Norm.	Abweichung v. d. Norm.	Zahl der Tage mit Niederschl. ≥0.1	≥1.0	≥0.1	☒
Main	Fränkische Saale bis Regnitz	Volkach	195	0.0	0.0	·	·	·	·	·	·	·	·	0.0	·	·	·	·	·	·	·	·	·	·	·	0.3	·	·	3.2	2.6	0.9	0.7	1.6	0.3	9.6			7	3	2	·
		Kitzingen	191	0.3	0.0	·	0.0	·	·	·	·	·	·	0.4	·	·	·	·	·	·	·	·	·	·	·	0.4	·	·	3.3	3.5	1.5	0.4	0.7	0.8	11.8	36	-21	9	3	1	·
		Markt Einersheim	290	0.2	0.3	·	·	·	·	·	0.1	·	·	1.5	·	·	·	·	·	·	·	·	·	·	·	0.2	·	·	3.8	4.5	2.3	1.1	1.6	1.7	17.3	50	-18	11	7	3	·
		Ochsenfurt	185	·	·	·	·	·	·	·	·	·	·	0.3	·	·	·	·	·	·	·	·	·	·	·	·	·	·	2.9	2.4	0.6	0.0	0.9	0.3	7.3	20	-29	6	2	2	·
		Albertshausen	296	·	0.2	·	0.0	·	·	·	·	0.0	·	0.2	·	·	·	·	·	·	·	·	·	·	·	2.0	·	·	3.6	2.5	0.8	0.5	0.7	0.2	10.7	25	-31	9	3	3	·
		Bergtheim	267	0.1	0.1	·	0.0	·	·	·	·	·	·	0.3	·	·	·	·	·	·	·	·	·	·	·	2.5	·	·	3.5	2.0	2.4	0.6	1.0	0.3	12.8	35	-24	10	5	4	·
		Würzbg. (Phys. Inst.)	179	·	0.0	·	·	·	·	·	·	·	·	0.3	·	·	·	·	·	·	·	·	·	·	·	3.3	·	·	4.0	3.7	0.4	0.0	0.7	·	12.4	34	-24	6	3	1	·
		Unterleinach	230	0.1	0.0	·	·	·	·	·	·	·	·	·	·	·	·	·	·	·	·	·	·	·	·	0.6	·	·	4.6	3.4	1.2	0.3	1.0	·	11.2			7	4	2	·
		Sömmersdorf	280	0.3	0.0	·	0.0	·	·	·	·	·	·	1.5	·	·	·	·	·	·	·	·	·	·	·	0.1	·	1.0	3.9	4.3	2.1	0.2	0.3	1.4	15.6	35	-23	10	6	2	·
		Hundshach	200	0.1	0.2	·	·	·	·	·	0.1	·	·	1.6	·	·	·	·	·	·	·	·	·	·	·	·	·	·	5.0	1.8	1.4	0.3	0.4	1.2	12.1	30	-28	10	5	3	·
	Fränkische Saale	Königshofen i. Gr. (Bez.-A.)	278	0.3	·	·	·	·	·	·	·	·	·	·	·	·	·	·	·	·	·	·	·	·	·	·	0.0	·	3.5	2.8	0.8	0.6	2.2	0.3	10.2	33	-21	6	3	3	·
		Römhild	300																																					
		Frankenheim	754																																					
		Fladungen	415	0.0	·	·	·	·	·	·	·	·	·	1.0	·	·	·	·	·	·	·	·	·	·	·	0.0	0.3	·	5.0	0.4	2.9	1.7	1.8	·	13.1	22	-48	7	5	3	1
		Simonshof	320	0.4	·	·	·	·	·	·	·	·	·	0.4	·	·	·	·	·	·	·	·	·	·	·	·	0.3	·	1.7	4.4	4.9	1.1	0.9	0.7	14.8	34	-28	9	4	2	1
		Rhönhaus	736	1.2	0.8	0.2	·	·	·	·	0.0	·	·	6.8	·	·	·	·	·	0.1	0.0	·	·	·	·	·	0.3	·	13.5	6.1	6.3	3.3	7.2	2.9	48.7	71	-19	12	8	3	4
		Oberlauringen	315	0.8	·	·	·	·	·	·	·	·	·	0.4	·	·	·	·	·	·	·	·	·	·	·	0.0	·	0.0	3.6	2.6	1.9	0.8	1.9	0.0	12.0			7	4	2	·
		Münnerstadt	235	0.2	0.0	0.0	·	·	·	·	·	0.0	·	1.1	·	·	·	·	·	·	·	·	·	·	·	0.0	·	0.0	2.2	1.6	2.7	0.6	0.6	0.0	9.0			7	4	2	·
		Bad Kissingen	209	0.5	0.3	·	·	·	·	·	·	·	·	1.7	·	·	·	·	·	·	·	·	·	·	·	1.4	0.9	·	4.1	2.6	3.5	0.4	0.9	0.4	16.7	35	-21	11	5	2	·
		Geroda	450	0.3	0.7	·	·	·	·	·	·	·	·	0.9	·	·	·	·	·	·	·	·	·	·	·	0.5	·	·	6.2	4.6	3.4	2.1	3.9	2.9	25.5	47	-28	10	6	3	·
		Neuwirtshaus	420	0.0	0.3	·	·	·	·	·	·	·	·	1.5	·	·	·	·	·	·	0.0	·	·	·	·	0.0	·	·	9.3	6.2	3.1	0.9	1.6	1.9	24.8	46	-24	8	6	2	·
	Fränk. Saale Sinn	Kreuzberg i. Rhön	930	2.1	0.5	0.1	·	·	·	·	·	·	·	3.1	·	·	·	·	·	·	·	·	·	·	·	·	0.3	·	8.2	4.7	4.3	4.7	4.0	1.3	33.3	47	-37	11	8	4	6
		Brückenau	314	0.6	0.3	·	·	·	·	·	·	·	·	2.1	·	·	·	·	·	·	·	·	·	·	·	0.6	5.7	·	12.1	4.1	5.2	2.0	4.7	1.8	39.2	70	-16	11	8	3	·
		Altengronau	224																																					
		Mittelsinn	204	0.2	1.0	·	·	·	·	·	·	·	·	0.7	·	·	·	·	·	·	0.1	·	·	·	·	0.9	2.3	·	11.9	4.2	1.9	0.4	1.1	0.2	24.9	47	-28	12	6	2	·
		Rieneck	184	·	0.5	·	·	·	·	·	·	·	·	0.5	·	·	·	·	·	·	·	·	·	·	·	·	·	·	12.2	2.5	3.5	0.1	0.2	0.0	19.5			7	3	2	·
	Main	Heigenbrücken	268	3.3	1.7	·	·	·	·	·	·	·	·	1.0	·	·	·	·	·	·	·	·	·	·	·	3.1	·	·	16.5	12.7		0.7	2.5	2.3	43.8			10	4	2	·
		Rechtenbach	338	4.3	·	·	·	·	·	·	·	·	·	·	·	·	·	·	·	·	·	·	·	·	·	1.9	0.8	0.4	1.5	13.1	5.3	1.9	1.5	2.8	33.5	45	-41	10	8	2	2
		Rohrbrunn (Str.-A.)	456	3.5	0.4	·	·	·	·	·	·	·	·	3.2	·	·	·	·	·	·	0.0	·	·	·	·	0.0	1.8	·	13.5	4.6	10.8	0.8	2.6	3.0	44.2	65	-24	10	8	4	2
		Holzkirchen i. Ufr.	202	0.0	0.4	·	·	·	·	·	·	·	·	0.3	·	·	·	·	·	·	·	·	·	·	·	0.3	0.2	·	3.6	5.7	2.1	·	1.6	0.2	14.4	35	-27	9	4	2	·
	Tauber	Rothenburg o. T.	425	0.2	1.0	·	·	·	·	·	·	·	·	1.2	·	·	·	·	·	·	·	·	·	·	·	·	·	·	2.4	5.9	3.0	·	0.1	0.9	15.3	36	-27	8	5	3	1
		Spielbach	451	·	1.3	·	0.1	·	·	·	·	·	·	1.4	·	·	·	·	·	·	·	·	·	·	·	·	·	·	2.2	4.8	5.4	·	0.3	1.5	17.0	41	-24	8	6	3	3
		Uffenheim (Bez.-A.)	337	·	0.4	·	·	·	·	·	·	·	·	0.9	·	·	·	·	·	·	·	·	·	·	·	0.4	·	·	5.0	10.5	1.9	0.2	0.5	0.6	20.8	61	-10	9	3	2	·
		Schrozberg	460	·	1.7	·	0.0	·	·	·	·	·	·	1.6	·	·	·	·	·	·	·	·	·	·	·	0.4	·	8.1	5.2	4.1	5.6	0.1	0.7	·	27.5			9	6	3	1
		Bad Mergentheim (Stadt)	217	·	0.2	·	·	·	·	·	·	·	·	0.9	·	·	·	·	·	·	·	·	·	·	·	2.1	0.2	·	4.4	2.8	1.3	0.2	0.3	0.9	13.3	33	-27	10	4	1	·
		Gerlachsheim	192	·	·	·	·	·	·	·	·	·	·	0.1	·	·	·	·	·	·	·	·	·	·	·	4.1	0.1	·	4.5	0.8	0.9	6.5	0.6	1.9	13.3	32	-28	9	3	2	·
		Pülfringen	354	0.5	·	·	·	·	·	·	·	·	·	·	·	·	·	·	·	·	·	·	·	·	·	3.4	·	·	7.0	0.8	3.3	0.9	·	1.1	17.0	39	-27	7	4	3	3
		Wertheim	137	0.6	0.5	·	·	·	·	·	·	·	·	1.4	·	·	·	·	·	·	·	·	·	·	·	0.8	·	·	7.7	5.7	·	0.4	1.3	1.5	19.9	46	-23	9	5	1	·
	Gerspringz bis Tauber	Buchen	350	1.8	0.2	·	·	·	·	·	·	·	·	1.0	·	·	·	·	·	·	·	·	·	·	·	0.9	1.2	·	6.4	3.8	2.2	·	0.3	0.0	17.8	33	-36	9	6	3	1
		Schneeberg	169	·	0.6	·	·	·	·	·	·	·	·	0.9	·	·	·	·	·	·	·	·	·	·	·	0.0	·	·	7.0	0.7	0.9	0.7	1.9	0.1	12.8	23	-42	8	2	2	·
		Vielbrunn	411																																					
		Beerfelden	431																																					
		Hummetroth	326																																					
		Hessenthal	311	2.3	·	·	·	·	·	·	·	·	·	1.1	·	·	·	·	·	·	·	·	·	·	5.2	1.2	2.2	·	11.9	1.2	5.8	·	2.0	1.3	34.2	57	-26	10	10	2	1
		Himmelsthal	150	0.0	0.1	·	·	·	·	·	·	·	·	0.2	·	·	·	·	·	·	·	·	·	·	3.0	0.2	1.5	·	9.2	3.0	0.7	0.2	1.3	4.2	23.6	50	-23	11	6	2	1
		Aschaffenburg	140	0.5	0.0	·	·	·	·	·	·	·	·	0.0	·	·	·	·	·	·	·	·	·	·	0.0	0.0	0.2	·	9.7	1.7	2.4	0.1	1.4	1.2	17.2	40	-26	8	5	2	·
G.		Kirch-Beerfurth	193																																					

1938 **Tägliche Niederschlagshöhen in Millimetern, gemessen um 7 Uhr morgens** März

Flußgebiet		Ort	Seehöhe m	1	2	3	4	5	6	7	8	9	10	11	12	13	14	15	16	17	18	19	20	21	22	23	24	25	26	27	28	29	30	31	Monatssumme mm	Monatssumme % d. Norm.	Abweichung v. d. Norm.	Zahl der Tage mit Niederschl. ≥0.1	Zahl der Tage mit Niederschl. ≥1.0	Zahl der Tage mit ✳ ≥0.1	Zahl der Tage mit ⊠
Main	G.	Groß Umstadt	170																						07	06			97	08	24	06	14		150	33	-37	7	3	2	1
	Kinzig	Schlüchtern	208	08										04															95	23	53	08	16	07	279	39	-34	8	4	3	
		Salmünster	152	19	02									00											27	22			103	26	39	08	07	07	254	42	-36	10	6	3	
		Fischborn	343	13										02															90	35	40	07	26	08	221	34	-43	8	5	2	1
		Biebergrund	319	10									00	07											26	03	07		138	25	20	03	29	16	259	37	-44	10	6	3	1
		Gelnhausen	170	08	02																						03		95	20	25	02	30	02	187	43	-25	9	4	1	
		Niederrodenbach	125	12							07																10		90		23	11	10		147	35	-27	7	5		
	Main	Oberroden	143	04																									74	12	32	08	15	03	148	35	-30	7	4	1	
		Frankf./M. (Flughaf.)	95	05	07									00													00		22	20	39	11	09	07	114			8	4	1	
		Frankf./M. (Feldbgst.)	103	04	00																					00	00	00	11	10	29	22	11	00	107	25	-30	6	5	1	
	Nidda	Hoherodskopf	767	32	07								02	13						03									42	47	53	12	10	07	288			10	7	4	28
		Schotten	274	07										06															55	37	52	16	40	09	216	41	-37	8	5	3	
		Bad Salzhausen	148																										36	12	57		19		125	30	-28	5	4	2	
	Nidda, Wetter	Grünberg	276	09																									43	10	53	10	37	08	170	41	-24	7	5	1	
		Lich	175	03	04																								49	37	17	43	24	02	173	46	-20	8	5		
		Anspach	330	01	12																								58	45	33	24	09	04	187	35	-35	8	5	1	2
		Bad Nauheim	145																										30	20	09	37			90	24	-28	4	3	1	
	Nidda, Nidder	Herchenhain	646	34	26								07	17						06						00	00		77	57	91	17	53	30	397	53	-35	11	9	6	2
		Gedern	331											08															79	27	34	07	37		186	27	-50	4	6	2	1
		Büdingen	135	00																									36	15	03	00	38		84	17	-49	4	3	1	
		Windecken	133																										40	02		28	15		85	23	-28	4	3	1	
	Nidda	Saalburg	422	02	11																								30	32	23	16	06	04	124			8	5	3	1
		Kl. Feldberg	820	14	13								05							07	04								34	54	69	25	34	22	276	34	-52	11	8	3	3
	Main	Eppstein	185	04																									49	59	48	35	29	07	237	46	-29	7	5	2	
		Mainz-Kostheim	87																										21	09	14	03	10	00	57	17	-27	5	3	1	
Nahe bis Main	R.	Wiesbaden (Südfrdh.)	109	07	00																								30	34	39	14	05	03	126	33	-25	7	4	1	
	Selz	Wörrstadt	198	00																									42		10	02	30		54	18	-25	3	2		
		Alzey	199	02																									63	11	05	05			86	24	-27	5	2	1	
		Ober Olm	214	00										00															38	05	11	08		05	67	22	-24	5	2	2	
	R.	Geisenheim	96	00	00									07														02	63	12	18	01	06	00	103	31	-23	7	3	1	
Nahe	Glan bis Quelle	Nohfelden	362	03																									56	30	38		02	07	130	19	-57	6	3	2	
		Freisen	465	07	04																								67	19	43		04		138	18	-64	6	3	3	1
		Birkenfeld	410	10	00									07															46	26	45		02		138	19	-57	6	4	2	1
		Baumholder	450		04																								63	16	35				123	20	-48	4	3	3	
		Hüttgeswasen	660	17	18									04															78	22	50				189	24	-67	6	5	2	2
		Oberstein	249	07	05			01						04															53	10	28				102	20	-45	7	3	3	
		Bruchweiler	545		02																								82	46	02		12		144	24	-45	5	3	2	2
		Herrstein	350		01										00														50	04	18			00	87	15	-45	4	2	3	
		Brauschied	383	07	26									09															97	27	20		00		174			6	4	3	2
		Rhaunen	330		06																								96	14	39		08		153	28	-44	5	3	2	
		Kirn	190											03															50	10	28	03			94	22	-33	5	3	4	
		Neuerkirch	350		03									03															118	04	26		02		156	35	-28	6	2	3	3
	Glan	Hauptstuhl	250	04																									67	19	82		11		177	35	-35	5	4	2	
		Kusel	240	01	02																						01		52	09	55		03		123	27	-45	7	2	2	
		Grumbach	260	02										05															72	03	30				172			5	2	2	
		Kaiserslautern	242		07									03															109	06	42	07	04		165	37	-37	7	2	1	
		Wolfstein	200											02													01		60		42	04			109			5	2	2	

1938 **Tägliche Niederschlagshöhen in Millimetern, gemessen um 7 Uhr morgens** März

Flußgebiet		Ort	See-höhe m	1	2	3	4	5	6	7	8	9	10	11	12	13	14	15	16	17	18	19	20	21	22	23	24	25	26	27	28	29	30	31	Monatssumme mm	% d. Norm.	Abweichung v. d. Norm	Zahl der Tage mit Niederschl. ≧0.1	≧1.0	✳ ≧0.1	☒
Nahe	G.	Hundsbach	370	01	01	.	.	.	.	.	.	.	.	11	.	.	.	.	.	.	.	.	.	.	.	.	00	.	52	02	1.8	01	.	.	3.8	20	-31	7	3	3	1
	N.	Duchroth	240	02	00	.	.	.	.	.	.	.	.	01	.	.	.	.	.	.	.	.	.	.	.	.	00	00	33	33	3.1	.	02	.	10.2	28	-26	6	3	2	.
	Alsenz	Langmeil	226	01	04	.	.	.	.	.	.	.	.	00	.	.	.	.	.	.	.	.	.	.	.	.	.	.	6.7	1.1	3.5	.	.	.	11.8	29	-29	5	3	2	.
		Alsenz	146	03	.	.	.	.	.	.	.	.	.	.	.	.	.	.	.	.	.	.	.	.	.	.	.	.	4.9	0.9	2.1	.	.	.	8.2	20	-33	4	2	.	.
	Nahe	Kreuznach	136																																					
		Reichenbacherhof	458	02	1.0	.	.	.	.	.	.	.	.	2.0	.	.	.	.	.	.	.	.	.	.	.	.	.	0.5	.	8.6	1.0	5.3	.	0.1	.	12.7	33	-38	8	5	3	2
		Rupertsecken	489	.	03	.	.	.	.	.	.	.	.	.	.	.	.	.	.	.	.	.	.	.	.	.	.	.	4.9	0.2	3.8	.	.	.	9.2	20	-40	4	2	3	.
		Wöllstein	130	01	.	.	.	.	.	.	.	.	.	00	.	.	.	.	.	.	.	.	.	.	.	.	00	.	4.9	0.1	1.7	0.7	1.1	.	8.6	24	-24	6	3	.	.
Lahn b. Nahe	Rhein	Aßmannshausen	178	.	06	.	.	.	.	.	.	.	.	0.8	.	.	.	.	.	.	.	.	.	.	.	.	.	.	7.9	1.0	2.9	0.3	0.9	0.2	14.6			8	3	2	.
		Kammerforst	464	02	04	.	.	.	.	.	00	.	.	12	.	.	.	00	.	.	.	.	.	.	.	.	.	.	7.9	2.2	1.9	0.2	0.9	0.7	15.6	42	-21	9	4	3	1
		Steeg	110	.	05	.	.	.	.	.	.	.	.	05	.	.	.	.	.	.	.	.	.	.	.	.	02	.	11.3	3.4	0.5	0.4	0.9	.	17.7	44	-22	8	2	2	.
		St. Goarshausen	80	.	.	.	.	.	.	.	.	.	00	.	.	.	.	.	.	.	.	.	.	.	.	.	.	.	8.5	2.4	2.6	0.0	2.0	1.1	16.6	57	-12	5	5		.
Lahn	Lahn	Feudingen	410	07	12	02	.	.	.	.	00	.	.	37	.	.	.	.	.	.	01	.	.	.	.	.	.	.	7.9	7.6	2.5	2.0	4.9	1.7	29.5	32	-62	11	8	3	1
		Quotshausen	340	.	1.0	.	.	.	.	.	.	.	.	1.7	.	.	.	.	.	0.0	0.1	.	.	.	.	.	.	.	3.5	3.8	3.0	2.7	2.1	0.5	18.7	32	-39	9	7	3	.
		Amönau	224	.	03	.	.	.	.	.	.	.	.	01	.	.	.	.	.	.	.	.	.	.	.	.	.	.	1.8	2.5	0.5	0.9	1.8	0.2	8.1			8	3	2	.
	Ohm	Homberg a.d.O.	266	00	00	.	.	.	.	.	.	.	.	09	.	.	.	.	.	.	.	.	.	.	.	.	.	.	4.8	0.7	1.0	3.0	2.5	.	12.9	36	-23	6	4	2	.
		Kirchhain	208	01	00	.	.	.	.	.	.	01	.	06	00	.	.	.	.	.	.	.	.	.	.	.	.	.	3.9	3.5	0.6	1.9	3.4	0.0	14.1	40	-21	8	4	2	.
		Rosenthal	302	02	.	.	.	.	.	.	.	.	.	02	.	.	.	.	.	.	.	.	.	.	.	.	.	.	3.3	2.4	0.5	4.3	0.3	.	11.8	26	-34	7	3	1	.
	Dill bis Ohm	Marburg (Phys. Inst.)	238	00	00	.	.	.	.	.	.	.	.	.	00	.	.	.	.	.	00	.	.	.	.	.	.	.	2.4	3.3	1.8	3.6	0.9	0.0	12.0	28	-31	5	4	2	.
		Rüchenbach	245	01	00	00	.	00	.	.	.	.	.	00	.	.	.	.	.	00	.	.	.	.	.	.	.	00	3.0	5.6	1.1	2.0	1.0	.	12.8	26	-36	6	5	3	.
		Gießen (Seckenbergstraße)	158	02	01	.	.	.	.	.	.	.	.	.	.	.	.	.	.	00	00	.	.	.	.	.	.	.	2.5	5.3	2.6	2.8	3.2	0.2	16.9	47	-19	8	5	1	.
		Niederkleen	208	.	.	.	.	.	.	.	.	03	.	.	.	.	.	.	.	.	.	.	.	.	.	.	.	.	5.5	4.6	1.8	2.6	1.3	.	16.1	37	-23	6	5	1	.
	Dill	Dillbrecht	352	06	3.4	01	.	.	.	.	00	.	.	34	.	.	.	.	.	02	07	.	.	.	.	.	00	.	6.2	8.0	3.0	3.2	4.6	1.6	35.0	52	-32	12	8	3	2
		Mandeln	363	01	1.8	02	.	.	.	.	.	.	.	5.5	.	.	.	.	.	01	03	.	.	.	.	.	00	.	3.7	6.8	2.5	1.8	3.5	1.3	27.6	38	-44	12	8	2	1
		Dillenburg	227	1.8	1.2	.	0.9	.	.	.	.	.	.	3.9	.	.	.	.	0.8	0.6	1.2	.	.	.	.	.	0.8	.	4.6	5.3	2.8	4.1	3.0	0.8	31.8	62	-19	14	9	2	.
		Erda	300	02	01	03	.	.	.	.	.	.	.	1.3	.	.	.	.	.	02	.	.	.	.	.	.	02	.	(3.0)	(5.0)	2.5	8.0	2.3	0.7	18.8	39	-29	12	6	3	.
		Greifenstein	415	.	1.0	01	.	.	.	.	.	.	.	.	.	.	.	.	.	00	00	.	.	.	.	.	0.9	.	3.8	8.1	1.5	2.7	1.0	0.0	19.1	32	-40	8	6	2	2
	Aar bis Dill	Mengerskirchen	414	1.0	2.5	0.0	.	.	.	.	.	.	.	8.1	.	.	.	.	.	1.0	0.5	.	.	.	.	.	.	.	8.1	7.6	4.3	2.5	3.5	2.7	41.8	61	-27	11	10	3	2
		Weilburg	225	01	1.0	.	.	.	.	.	.	.	.	0.0	.	.	.	.	.	.	0.0	.	.	.	.	.	0.0	.	2.7	4.6	2.5	2.0	1.5	1.2	15.6	34	-30	8	7	1	.
		Gemünden	258	07	1.5	.	.	.	.	.	.	.	.	.	.	.	.	.	.	.	.	.	.	.	.	.	.	.	5.8	2.7	4.1	2.3	1.0	0.8	18.9	38	-31	8	6	3	1
		Kamberg	216	.	1.5	.	.	.	.	.	.	.	.	.	.	.	.	.	.	.	.	.	.	.	.	.	.	.	7.0	3.9	2.9	2.1	1.3	1.4	20.1	54	-17	7	7	2	2
		Limburg	110	07	1.0	.	.	.	.	.	.	.	.	0.0	.	.	.	.	.	.	.	.	.	.	.	.	.	.	3.9	5.7	1.4	2.0	3.2	0.1	18.0	49	-19	8	7	2	.
		Westerburg	330	.	0.8	.	.	.	.	.	.	.	.	5.1	.	.	.	.	.	0.5	.	.	.	.	.	.	.	.	2.3	10.2	2.5	2.0	5.1	1.0	29.5	47	-30	9	7	2	.
	Aar	Bad Schwalbach	320	1.0	0.7	.	.	.	.	.	.	.	.	0.3	.	.	.	.	.	.	.	.	.	.	.	.	.	.	7.7	5.3	3.4	0.8	0.4	0.8	20.4	40	-31	9	4	3	.
		Kemel	520	2.5	1.2	.	.	.	.	.	.	.	.	0.8	.	.	.	.	.	.	0.0	.	.	.	.	.	.	.	9.8	5.5	4.4	0.3	0.5	1.5	26.5			9	6	3	2
		Panrod	340	02	0.5	.	.	.	.	.	.	.	.	0.3	.	.	.	.	.	.	.	.	.	.	.	.	.	.	3.1	4.9	6.5	2.3	1.0	0.5	19.3	48	-21	9	5	3	2
	Lahn	Holzhausen a. d. H.	382	.	1.3	.	.	.	.	.	.	.	.	0.9	.	.	.	.	.	.	.	.	.	.	.	.	.	.	5.2	6.4	3.6	.	.	3.1	20.5	50	-21	6	5	3	.
		Montabaur	235	.	0.1	.	.	.	.	.	.	.	.	0.3	.	.	.	.	.	.	.	.	.	.	.	.	.	.	4.8	0.9	0.3	0.3	4.5	1.8	13.0	22	-14	9	8	3	.
		Bad Ems	83	1.0	1.2	.	.	.	.	.	.	.	.	1.0	.	.	.	.	.	0.1	.	.	.	.	.	.	0.1	.	10.9	4.9	3.8	0.6	4.4	2.5	30.5	70	-13	11	8	2	.
R.	R.	Koblenz	65	0.7	0.2	.	.	.	.	.	.	.	.	0.7	.	.	.	.	.	.	.	.	.	.	.	.	.	.	6.3	2.2	1.5	.	2.7	0.5	14.9	38	-24	8	4	1	.
Mosel	Mosel	Perl	230	03	.	.	.	.	.	.	.	.	.	0.2	.	.	.	.	.	.	.	.	.	.	.	.	.	.	7.8	0.5	11.6	.	1.6	.	22.0	37	-38	6	3	2	.
		Wincheringen	260	1.1	0.4	.	.	.	.	.	.	.	.	0.0	.	.	.	.	.	.	.	.	.	.	.	.	.	.	5.8	2.2	6.3	.	1.6	.	17.4			6	5	2	.
	Sauer	Winterspelt	500	.	.	.	.	.	.	.	.	.	1.5	1.6	.	.	.	.	.	.	.	.	.	.	.	.	0.4	.	2.0	8.9	2.0	1.1	2.4	.	19.9			8	7	3	2
		Daleiden	480	0.5	1.5	.	.	.	.	.	.	.	.	0.5	.	.	.	.	.	.	.	.	.	.	.	.	.	.	7.2	5.1	3.3	0.0	2.5	0.0	20.6			7	5	2	2
		Schneifelforsthaus	657	1.0	3.2	.	.	.	.	.	.	.	.	2.3	0.1	.	.	.	.	.	.	.	.	.	.	.	0.0	.	5.5	3.2	4.2	.	2.7	0.3	22.5	28	-57	9	7	3	4
		Prüm	475	2.0	2.4	.	.	.	.	.	.	.	.	2.5	.	.	.	.	.	.	.	.	.	.	.	.	0.1	.	3.6	2.8	7.5	0.0	2.6	0.0	23.5	41	-34	8	7	2	6
		Ringhuscheid	470	0.8	2.0	.	.	.	.	.	.	.	.	0.4	.	.	.	.	.	.	.	.	.	.	.	.	0.3	.	5.0	4.3	1.7	.	1.1	.	15.6	24	-49	8	5	3	2

1938 **Tägliche Niederschlagshöhen in Millimetern, gemessen um 7 Uhr morgens** März

Flußgebiet		Ort	Seehöhe m	1	2	3	4	5	6	7	8	9	10	11	12	13	14	15	16	17	18	19	20	21	22	23	24	25	26	27	28	29	30	31	Monatssumme mm	Monatssumme % d. Norm.	Abweichung v. d. Norm.	Zahl der Tage mit Niederschl. ≧0.1	≧1.0	Schnee ≧0.1	Gewitter
Mosel	Sauer	Outschied	345	1.1	1.2	·	·	·	·	·	·	·	·	·	·	·	·	·	·	·	·	·	·	·	·	·	·	1.2	4.2	3.1	·	1.5	·	17.3	35	-23	6	6	3	·
		Schankweiler	250	1.3	0.5	·	·	·	·	·	·	·	·	·	·	·	·	·	·	·	·	·	·	·	·	·	0.2	·	7.1	2.1	5.4	·	1.9	·	18.5			7	5	2	·
		Wawern	445	1.1	·	·	·	0.4	·	·	·	·	·	0.6	0.0	·	·	·	·	·	·	·	·	·	·	·	·	·	3.1	3.3	3.2	·	1.5	0.1	13.3	21	-50	8	5	3	2
	Saar, Blies	Fürth	280	0.7	·	·	·	·	·	·	·	·	0.0	·	·	·	·	·	·	·	·	·	·	·	·	·	0.0	0.0	6.7	1.4	3.5	·	·	·	17.3	47	-18	4	3	3	·
		Trippstadt	425	0.2	·	·	·	·	·	·	·	·	·	·	·	·	·	·	·	·	·	·	·	·	·	·	·	·	7.2	2.1	4.2	·	·	·	13.7	24	-44	4	3	3	·
		Zweibrücken	227	0.3	·	·	·	·	·	·	·	·	·	·	·	·	·	·	·	·	·	·	·	·	·	·	·	·	6.3	1.5	6.8	·	0.8	·	15.7	24	-49	5	3	2	·
		Pirmasens (Stadtgärt.)	350	0.3	·	·	·	·	·	·	·	·	·	·	·	·	·	·	·	·	·	·	·	·	·	·	0.0	·	10.4	0.3	10.4	·	1.1	·	22.5	38	-13	5	3	2	·
		Hornbach	230	0.3	0.1	·	·	·	·	·	·	·	·	·	·	·	·	·	·	·	·	·	·	·	·	·	·	·	3.8	2.1	3.6	·	0.5	·	10.2	19	-19	6	3	2	·
	Saar	Spieser-Mühlenthal	240	0.8	0.1	·	·	·	·	·	·	·	·	0.1	·	·	·	·	·	·	·	·	·	·	·	·	1.6	0.1	6.7	1.2	8.5	·	1.4	·	19.5	27	-51	9	4	2	·
		Saarbrücken (Fl.)	205	0.1	0.0	·	·	·	·	·	·	·	·	0.1	·	·	·	·	·	·	·	·	·	·	·	·	1.6	0.0	6.1	0.6	14.5	·	1.0	0.0	23.7			7	4	3	·
		Heusweiler	230	1.3	·	·	·	·	·	·	·	·	·	·	·	·	·	·	·	·	·	·	·	·	·	·	·	·	15.8	2.8	16.6	·	0.5	·	37.0	64	-21	5	4	1	·
		Lauterbach	220	·	0.0	·	·	·	·	·	·	·	·	·	·	·	·	·	·	·	·	·	·	·	·	·	·	·	6.9	2.8	8.8	0.1	4.5	·	17.1	27	-39	5	2	2	·
		Saarlautern	180	0.4	0.0	·	·	·	·	·	·	·	·	·	·	·	·	·	·	·	·	·	·	·	·	·	0.0	·	8.2	1.3	8.5	1.6	·	·	20.0	40	-31	5	4	·	·
		Hermeskeil	525	1.1	0.6	·	·	·	·	·	·	·	·	0.8	·	·	·	·	·	·	·	·	·	·	·	·	·	·	9.1	4.8	3.9	·	0.8	·	21.1	26	-58	7	4	3	·
		Losheim (Bez. Trier)	300	·	0.2	·	·	·	·	·	·	·	·	·	·	·	·	·	·	·	·	·	·	·	·	·	·	·	5.9	1.2	8.4	·	2.4	·	16.1	24	-50	5	3	3	·
		Limbach	275	1.5	0.2	·	·	·	·	·	·	·	·	0.0	0.0	·	·	·	·	·	·	·	·	·	·	·	0.1	·	·	1.8	4.1	·	1.1	0.0	13.8	23	-45	6	4	2	1
		Marpingen	280	1.8	0.1	·	·	·	·	·	·	·	·	0.1	·	·	·	·	·	·	·	·	·	·	·	·	·	·	6.4	1.2	8.2	·	0.3	·	18.1	30	-46	7	4	2	·
		Kerprichhemmersdf.	183	0.3	·	·	·	·	·	·	·	·	·	·	·	·	·	·	·	·	·	·	·	·	·	·	·	·	7.5	5.5	12.0	·	1.5	·	26.8	52	-22	5	4	1	·
		Merzig	175	0.4	0.1	·	·	·	·	·	0.0	0.0	·	·	·	·	·	·	0.0	·	0.0	0.0	0.0	0.0	·	0.0	0.0	0.0	8.0	1.6	9.7	0.0	2.0	0.0	21.8	37	-37	6	4	2	·
		Oberemmel	210	0.1	0.1	·	·	·	·	·	·	·	·	·	·	·	·	·	·	·	·	·	·	·	·	·	·	·	4.0	5.0	1.1	·	1.8	·	17.1			6	4	·	·
	Mündung bis Saar	Trier (Egbertstr.)	146	0.3	0.0	·	·	·	·	·	·	·	·	0.0	·	·	·	·	·	·	·	·	·	·	·	·	·	·	5.8	1.8	5.6	0.2	1.7	·	15.4	31	-35	6	4	1	·
		Newel	365	1.3	0.2	·	·	·	·	·	·	·	·	0.2	·	·	·	·	·	·	·	·	·	·	·	·	·	·	5.2	1.3	4.9	·	1.6	0.2	14.4	27	-30	8	5	3	1
		Schillingen	515	·	1.2	·	·	·	·	·	·	1.3	·	·	·	·	·	·	·	·	·	·	·	·	·	·	·	·	7.1	6.3	6.1	·	4.2	·	26.2			6	6	3	2
		Gerolstein	378	0.2	0.1	·	·	·	·	·	·	·	·	1.1	·	·	·	·	·	·	·	·	·	·	·	·	·	·	5.5	2.6	2.3	·	0.2	·	12.0	20	-49	7	4	3	·
		Wilsecker	335	0.2	·	·	·	·	·	·	·	·	·	0.6	·	·	·	·	·	·	·	·	·	·	·	·	·	·	4.7	3.7	4.7	·	2.2	·	13.1			6	3	2	·
		Meisburg	480	0.5	2.2	·	·	·	·	·	·	·	·	1.6	·	·	·	·	·	·	·	·	·	·	·	·	·	·	7.1	3.0	2.7	·	1.1	·	18.2			7	6	3	2
		~~Bruch~~ ×	~~192~~	0.4	·	·	·	·	·	·	·	·	·	0.7	·	·	·	·	·	·	·	·	·	·	·	·	·	·	5.8	3.2	3.6	·	1.2	·	14.9			6	4	2	·
		Leiwen	139	·	0.0	·	·	·	·	·	·	·	·	0.0	·	·	·	·	·	·	·	·	·	·	·	·	·	0.0	10.7	0.0	3.3	·	1.7	·	15.7	33	-31	3	3	1	·
		Gornhausen	485	0.2	1.6	·	·	·	·	·	·	·	·	1.0	·	·	·	·	·	·	·	·	·	·	·	·	·	·	13.6	0.6	3.3	·	2.3	·	22.6	34	-43	7	4	3	1
		Altburg	535	0.0	1.0	·	·	·	·	·	·	·	·	1.0	·	·	·	·	·	·	·	·	·	·	·	·	·	·	1.1	2.1	0.8	·	0.0	·	6.0			5	4	2	1
		Wittlich (Heffels)	190	0.6	2.1	·	·	·	·	·	·	·	·	0.6	·	·	·	·	·	·	·	·	·	·	·	·	·	·	4.4	2.0	3.4	·	1.1	·	14.2	30	-33	7	5	2	·
		Bernkastel-Cues	120	·	2.0	·	·	·	·	·	·	·	·	0.0	0.0	·	·	·	·	·	·	·	·	·	·	·	·	·	9.4	0.4	2.5	·	1.1	·	15.4	35	-29	5	4	·	·
		Altlay	350	0.0	2.0	·	·	·	·	·	·	·	·	0.5	·	·	·	·	·	·	·	·	·	·	·	·	·	·	10.8	3.5	0.9	·	0.3	·	18.0	35	-34	6	3	2	1
		Hontheim	390	·	·	·	·	·	·	·	·	·	·	·	·	·	·	·	·	·	·	·	·	·	·	·	·	·	3.3	2.7	2.8	·	·	·	8.8	15	-47	3	3	3	3
		Demerath	420	0.2	0.5	·	·	·	·	·	·	·	0.2	0.9	·	·	·	·	·	·	·	·	·	·	·	·	·	·	3.6	2.4	0.5	·	0.1	·	8.4	13	-55	8	2	3	·
		Blankenrath	397	·	1.1	·	·	·	·	·	·	·	·	1.1	·	·	·	·	·	·	·	·	·	·	·	·	·	·	9.2	3.6	1.6	·	0.4	·	17.0	33	-34	6	5	3	·
		Düngenheim	460	·	0.1	·	·	·	·	·	·	·	·	3.4	·	·	·	·	·	·	·	·	·	·	·	·	·	·	6.3	3.7	0.5	·	0.1	0.0	14.1	27	-39	6	3	2	2
		Treis/Mosel	96	·	0.0	·	·	·	·	·	·	·	·	1.1	0.0	·	·	·	·	·	·	·	·	·	·	·	·	0.0	6.0	0.4	1.6	0.0	0.1	·	9.2	25	-28	5	3	1	·
		Münstermaifeld	270	·	1.0	·	·	·	·	·	·	·	·	0.9	·	·	·	·	·	·	·	·	·	·	·	·	·	0.1	4.7	1.5	0.9	0.5	3.4	0.2	10.2	33	-23	9	3	2	·
		Lingerhahn	480	·	1.4	·	·	·	·	·	·	·	·	0.8	·	·	·	·	·	·	·	·	·	·	·	·	·	·	7.4	1.7	2.1	0.4	1.2	·	15.0			7	5	3	·
Ruhr bis Mosel	Rhein	Selters	242	0.6	0.3	0.1	·	0.0	·	·	·	·	·	3.2	·	·	·	·	·	0.0	·	·	·	·	·	·	0.2	·	4.0	8.0	3.5	1.2	4.9	0.8	27.6	51	-26	11	6	3	2
		Niedermendig	216	·	0.0	·	·	·	·	·	·	·	·	1.8	·	·	·	·	·	·	·	·	·	·	·	·	·	0.0	4.5	3.3	1.7	·	1.5	·	12.8	32	-27	5	5	1	·
		Neuwied	65	0.6	0.1	0.0	·	·	·	·	·	·	·	1.7	0.1	·	·	·	·	·	·	·	·	·	·	·	·	0.0	3.0	3.0	2.0	0.3	1.4	1.2	14.1	41	-20	10	6	1	·
	Wied	Hachenburg	370	1.5	2.4	0.5	·	·	·	·	·	·	·	2.1	·	·	·	·	1.1	·	·	·	·	·	·	·	·	·	5.2	6.7	2.9	1.8	4.8	1.6	30.6	50	-30	11	10	2	2
		Altenkirchen	220	0.9	1.7	0.1	·	·	·	·	·	·	·	3.8	·	·	·	·	·	·	0.5	·	·	·	·	·	3.6	·	5.0	8.5	1.6	1.4	7.4	0.6	35.1	58	-25	12	8	2	·
		Harschbach	290	0.2	1.1	·	·	·	·	·	·	·	·	1.5	·	·	·	·	·	3.0	·	·	·	·	·	·	0.7	·	4.0	6.8	2.0	0.4	5.9	·	26.2			10	7	3	·
		Asbach	264	1.3	1.8	·	·	·	·	0.1	·	·	·	6.5	·	·	·	·	·	·	·	·	·	·	·	·	·	·	8.5	6.3	5.9	3.8	1.8	·	36.0	68	-17	9	8	3	·

× Krames 220

1938 **Tägliche Niederschlagshöhen in Millimetern, gemessen um 7 Uhr morgens** März

Flußgebiet		Ort	Seehöhe m	1	2	3	4	5	6	7	8	9	10	11	12	13	14	15	16	17	18	19	20	21	22	23	24	25	26	27	28	29	30	31	Monatssumme mm	% d. Norm.	Abweichung v. d. Norm	Zahl der Tage mit Niederschl. ≥0.1	≥1.0	Schnee ≥0.1	Gewitter
Ruhr bis Mosel	R. W.	Scheuerchen	260	0.1	7.3	0.1	·	·	·	·	·	·	·	6.5	·	·	·	·	·	·	·	·	·	·	·	·	·	·	5.2	4.8	2.7	0.5	3.8	1.6	26.6			10	7	3	·
	R.	Rheinbrohl	55	0.1	0.4	0.0	·	·	·	·	·	·	·	·	·	2.4	·	·	·	·	·	·	·	·	·	·	·	2.5	3.4	2.1	0.2	3.1	0.5	14.7	42	-20	9	5	·	·
	Ahr	Ahrhütte	400	·	1.2	·	·	·	·	·	·	·	·	2.1	·	·	·	·	·	·	·	·	·	·	·	·	·	·	3.4	2.3	1.7	·	·	·	10.7			5	5	3	·
		Dreis	475	0.3	1.5	·	·	·	·	·	·	·	·	1.7	·	·	·	·	·	·	·	·	·	·	·	·	·	·	5.9	2.1	1.8	·	0.4	0.2	13.9	24	-44	8	5	3	2
		Kelberg	482	0.1	1.3	·	·	·	·	·	·	·	·	1.8	·	·	·	·	·	·	·	·	·	·	·	·	·	·	8.6	3.0	1.2	·	·	·	16.0	33	-33	6	5	3	·
		Aremberg	540	0.4	0.5	·	·	·	·	·	·	·	·	3.7	·	·	·	·	·	·	·	·	·	·	·	·	·	·	3.6	6.3	4.3	·	0.6	0.0	20.8	47	-22	7	4	3	1
		Nürburg	621	1.2	1.1	·	·	·	·	·	·	·	·	3.4	·	·	·	·	·	·	·	·	·	·	·	·	·	·	7.9	12.9	4.1	·	1.1	0.1	31.8			8	7	3	·
		Adenau	302	·	·	·	·	·	·	·	·	·	·	·	·	·	·	·	·	·	·	·	·	·	·	·	·	·	6.4	4.3	0.4	·	0.1	·	12.3	27	-33	5	2	3	·
		Kesseling	240	·	0.3	·	·	·	·	·	·	·	·	3.4	·	·	·	·	·	·	·	·	·	·	·	·	0.0	·	6.3	6.6	0.3	·	1.3	0.0	19.4			6	4	2	·
		Houverath	348	·	·	·	·	·	·	·	·	·	·	2.9	·	·	·	·	·	·	·	·	·	·	·	·	·	·	3.5	3.8	0.6	·	2.8	0.7	19.7			6	4	3	3
		Ahrweiler-Land	110	·	0.2	·	·	·	·	·	·	·	·	·	·	·	·	·	·	·	·	·	·	·	·	·	·	·	5.6	5.2	1.8	·	2.3	·	15.1	40	-23	8	4	1	·
	R.	Remagen	55	·	0.1	·	·	·	·	·	·	·	·	1.5	·	·	·	·	·	·	·	·	·	·	·	·	·	·	4.7	5.7	2.5	·	2.4	0.3	16.6	45	-20	7	5	1	·
		Bonn	60	·	·	·	·	·	·	·	·	·	·	0.6	·	·	·	·	·	·	·	0.0	·	·	·	·	·	·	3.7	4.0	1.8	0.3	1.3	·	11.1	32	-25	6	4	1	·
	Sieg	Hohenroth	635	0.9	1.1	·	3.6	·	·	·	·	·	1.3	4.2	·	·	·	·	·	·	1.9	·	·	·	·	·	·	·	8.7	12.5	5.2	1.4	9.2	3.4	44.8			12	11	2	3
		Hilchenbach	355	2.1	0.9	0.1	·	·	·	·	·	·	·	2.7	·	·	·	·	·	·	1.0	·	·	·	·	·	·	·	4.2	8.8	2.0	1.8	4.7	1.7	32.3	38	-52	11	3	2	1
		Eichen	302	1.6	1.5	·	0.1	·	·	·	·	·	0.5	5.1	·	·	·	·	·	1.5	2.5	3.0	·	·	·	·	·	·	1.6	10.2	4.5	3.8	3.8	1.2	40.3	53	-41	14	12	1	1
		Siegen (Kläranlage)	295	0.3	2.3	·	·	·	·	·	·	·	·	1.7	·	·	·	·	·	·	0.9	·	·	·	·	·	·	·	3.2	4.7	2.3	2.2	3.4	1.2	22.2	34	-43	10	8	2	·
		Niederschelden	225	1.6	1.1	0.1	·	·	·	·	·	·	·	1.5	·	·	·	·	0.2	0.2	0.7	0.0	·	·	·	·	0.0	·	4.2	5.7	4.4	2.0	3.5	·	24.6	33	-50	12	8	3	·
		Kirchen	195	1.2	0.6	·	·	·	·	·	·	·	·	4.2	·	·	·	·	·	·	0.6	·	·	·	·	·	·	·	3.4	6.9	4.2	1.3	4.7	1.0	28.7	46	-33	10	8	3	1
		Burbach	360	0.4	2.5	·	·	·	·	·	·	·	·	3.9	·	·	·	·	·	·	1.1	·	·	·	·	·	1.6	·	5.9	7.3	4.4	2.4	4.7	3.2	37.4	54	-35	11	10	3	·
		Morsbach	210	2.4	1.3	·	·	·	·	·	·	·	·	3.3	·	..	·	·	·	0.7	0.6	0.7	·	·	·	·	·	·	4.7	5.7	10.3	2.1	5.7	0.8	38.3	49	-40	12	8	3	·
		Salzburg	612	0.6	2.9	·	·	·	·	·	·	·	·	6.5	·	·	·	·	·	1.0	0.2	·	·	·	·	·	0.5	·	6.0	5.0	2.3	1.2	3.4	4.4	35.0			12	9	3	2
		Rossel	120	1.5	3.5	0.1	0.0	0.2	·	0.2	·	·	0.1	4.7	·	·	·	·	·	0.1	0.2	0.0	·	·	·	·	1.2	·	7.2	9.2	5.5	1.7	9.3	0.1	44.2	63	-20	16	9	2	1
		Blankenberg	170	0.6	1.6	·	·	·	·	·	·	·	·	5.1	0.1	·	·	·	·	·	·	·	·	·	·	·	·	·	3.1	2.5	3.1	0.9	3.8	0.3	21.7	43	-28	10	6	1	·
		Siegburg	61	0.2	0.1	·	·	·	·	·	·	·	·	4.5	·	·	·	·	·	·	0.0	0.0	·	·	·	·	·	·	4.2	5.9	2.2	0.4	1.0	0.1	18.3	39	-29	9	5	2	1
	Sieg, Agger	Bergneustadt	240	1.3	4.4	·	·	·	·	·	0.1	·	·	4.4	·	·	·	·	·	·	·	1.6	·	·	·	·	·	·	5.0	7.4	3.4	2.7	6.1	1.9	40.3	38	-45	11	10	2	1
		Rodt-Müllenbach	410	3.5	2.5	0.2	·	·	0.0	·	0.0	·	·	4.5	·	·	·	·	·	0.2	1.0	0.1	·	·	·	·	·	·	5.0	4.8	2.1	2.0	1.5	2.2	36.2	40	-54	13	10	3	1
		Dreschhausen	330	2.8	4.1	0.0	·	·	·	·	0.2	·	·	4.1	·	·	·	·	·	0.2	0.8	·	·	·	·	·	0.0	·	6.8	5.2	3.1	·	9.3	3.4	47.1	43	-43	11	8	2	1
		Hülsenbusch	308	3.6	3.7	0.0	·	·	·	·	·	·	·	3.8	·	·	·	·	·	0.6	0.8	·	·	·	·	·	·	·	2.4	4.5	4.6	·	8.1	7.2	33.3	40	-49	10	8	2	·
		Loope	118	3.5	2.8	·	·	·	·	·	·	·	·	2.5	·	·	·	·	·	0.5	·	0.3	0.0	·	·	·	·	·	5.6	7.8	2.3	1.6	5.2	2.3	34.4	51	-33	11	9	2	·
		Seelscheid	213	0.8	1.6	·	·	·	·	·	·	·	·	4.7	·	·	·	·	·	0.0	0.3	0.3	·	·	·	·	·	·	3.4	4.2	4.3	1.6	7.7	0.6	30.1	44	-38	11	7	2	·
		Unterkotten	160	4.2	3.5	·	·	1.0	0.0	·	·	·	·	3.7	0.0	·	·	·	·	0.2	0.3	0.1	·	·	·	·	·	·	6.7	3.6	3.5	1.8	7.6	0.3	35.3	45	-43	13	9	3	1
	Wupper bis Sieg	Brühl	63	·	0.0	·	·	·	·	·	·	·	·	1.0	·	·	·	·	·	·	·	0.0	·	·	·	·	·	·	4.5	3.7	2.2	0.0	0.5	0.2	12.1	28	-31	6	4	1	·
		Wahn	50	·	1.4	·	·	·	·	·	·	·	·	3.7	·	·	·	·	·	·	·	·	·	·	·	·	·	·	4.2	5.4	2.2	0.2	0.9	·	17.4	40	-27	7	5	1	·
		Köln (Flughafen)	49	0.0	1.4	0.0	·	0.0	·	·	·	·	·	1.1	·	0.0	·	·	·	0.0	0.0	0.0	·	·	·	·	·	·	4.9	4.7	1.7	0.4	0.2	0.0	14.4	31	-32	7	5	2	·
		Pulheim	46	2.4	1.3	2.3	0.4	0.7	·	·	·	·	·	7.2	·	·	·	·	0.3	0.2	·	·	·	·	·	·	·	·	5.3	3.2	3.6	·	0.2	0.5	22.2	45	-27	7.3	7	1	·
		Leverkusen	44	0.2	1.4	·	·	·	·	·	·	·	·	1.0	·	·	·	·	..	0.0	0.0	·	·	·	·	·	·	·	3.9	1.3	2.2	0.1	0.5	·	11.3	31	-26	8	5	2	·
	Wupper	Kreuzberg	373	3.4	2.3	0.2	·	·	·	·	·	·	0.3	2.7	·	·	·	·	·	0.2	0.4	·	·	·	·	·	·	·	6.5	6.5	2.5	2.3	2.1	0.1	35.7	37	-60	11	8	3	1
		Hückeswagen	258	1.8	4.5	0.2	·	0.1	·	·	·	·	·	5.8	·	·	·	·	·	0.0	0.8	·	·	·	·	·	·	·	6.8	6.5	2.1	2.6	3.7	1.3	48.8	51	-47	12	9	3	1
		Schwelm	210	3.3	3.7	0.0	·	0.0	0.0	0.0	·	·	0.0	4.3	·	·	·	·	·	·	0.4	0.2	·	·	·	·	·	·	7.8	5.3	2.1	1.8	5.2	1.0	36.3	44	-47	11	9	3	1
		Wuppertal-Elberfeld (Westätz.)	178	3.7	4.5	·	·	·	·	·	0.8	·	0.0	7.4	·	·	·	·	·	·	0.5	·	·	·	·	·	·	·	7.4	6.3	2.1	2.0	7.2	1.0	42.7	49	-44	10	9	3	·
		Remscheid (Gasw.)	303	4.2	3.0	0.0	·	·	·	·	·	·	·	7.8	·	·	·	·	·	0.0	0.7	0.1	·	·	·	·	·	·	6.5	7.8	4.5	1.8	7.7	0.8	44.1	50	-45	11	8	3	1
		Solingen (Schützenstr.)	252	2.1	4.1	0.0	·	·	0.1	·	0.0	·	·	5.7	·	·	·	·	·	0.0	0.9	·	·	·	·	·	·	·	7.0	4.0	4.1	1.3	7.3	0.5	38.6	51	-37	11	8	3	1
		Wermelskirchen	310	·	2.8	·	·	·	·	·	0.2	·	·	12.4	·	·	·	·	·	·	1.9	·	·	·	·	·	·	4.5	13.6	·	3.3	0.8	·	40.7	45	-50	8	6	2	·
	Erft	Münstereifel	290	·	4.0	·	·	·	·	·	·	·	·	2.1	·	·	·	·	·	·	·	·	·	·	·	·	·	·	5.0	6.5	0.6	·	0.8	·	20.0	44	-25	6	4	2	·
		Euskirchen	160	·	1.1	·	·	·	·	·	·	·	·	0.5	·	·	·	·	·	·	·	0.0	·	·	·	·	·	·	5.2	2.4	2.1	0.0	3.2	0.0	15.1	46	-7.8	6	5	2	·
		Rheinbach	174	·	·	·	·	·	·	·	·	·	·	1.3	·	·	·	·	·	·	·	·	·	·	·	·	·	·	6.7	·	3.5	·	2.7	0.4	14.0	38	-23	5	4	·	·

1938

Tägliche Niederschlagshöhen in Millimetern, gemessen um 7 Uhr morgens

März

Flußgebiet		Ort	Seehöhe m	1	2	3	4	5	6	7	8	9	10	11	12	13	14	15	16	17	18	19	20	21	22	23	24	25	26	27	28	29	30	31	Monatssumme mm	% d. Norm.	Abweichung v. d. Norm.	Zahl der Tage mit Niederschl. ≥0.1	≥1.0	✳ ≥0.1	🌨
Ruhr bis Mosel	Erft	Metternich	125	.	0.2	.	.	.	.	.	.	.	.	1.1	.	.	.	.	.	.	.	.	.	.	.	.	.	.	3.7	3.9	0.9	0.1	3.7	.	13.6			7	4	2	.
		Hergarten	337	.	1.2	.	.	.	.	.	.	.	.	.	.	.	.	.	.	.	.	.	.	.	.	.	.	.	1.6	10.7	3.3	.	.	.	16.8			4	4	2	.
		Erp	127	.	1.0	.	.	.	.	.	.	.	.	0.7	.	.	.	.	.	.	.	.	.	.	.	.	.	.	4.9	4.8	2.0	.	1.6	.	15.0	41	-2.2	6	5	2	.
		Oberbolheim	103	.	.	.	.	.	.	.	.	.	.	2.4	.	.	.	.	.	.	.	.	.	.	.	.	.	.	6.6	2.1	2.8	.	1.5	.	15.4			5	5	2	.
		Bergheim (Martinswerk)	74	.	4.5	.	0.5	.	.	.	.	.	.	2.0	.	.	.	.	.	.	.	.	.	.	.	.	.	.	7.8	2.7	2.1	.	0.7	.	20.3			7	5	1	.
		Neukirchen	56																																				
	Rhein	Benninghof	130	0.8	4.0	0.1	.	0.1	.	.	.	.	.	3.3	.	.	.	.	.	.	0.3	.	.	.	.	.	.	.	0.6	4.4	2.6	0.4	4.6	0.6	21.8			12	5	2	.
		Düsseldorf-Gerresh.	67	0.2	3.7	.	.	.	.	.	.	.	0.0	1.6	.	.	.	.	.	.	0.3	.	.	.	.	.	.	.	1.8	3.4	3.1	0.7	2.7	0.1	17.6	84	-3	10	6	1	1
		Krefeld	38	0.2	5.1	.	.	.	.	.	.	.	.	0.7	.	.	.	.	.	.	0.0	.	.	.	.	.	.	.	7.0	4.1	1.9	0.5	1.1	0.1	20.7	49	-21	9	5	1	.
		Duisburg (Bot.Gart.)	39	0.6	8.1	.	.	.	0.1	0.0	.	.	.	1.9	.	.	.	.	.	.	.	.	.	.	.	.	.	.	7.8	3.1	2.2	2.0	1.4	.	27.2	52	-25	9	7	2	.
Ruhr	Möhne bis Quelle	Brunskappel	410	0.7	1.1	0.4	.	.	.	.	0.1	.	.	6.7	.	.	.	.	.	0.0	0.0	.	.	.	.	.	.	.	8.1	6.2	3.1	5.3	12.5	1.1	45.3	53	-39	11	6	3	1
		Bigge	329	0.5	2.1	1.4	.	.	.	.	0.4	.	0.1	6.6	.	.	.	.	.	.	0.8	.	.	.	.	.	.	.	8.9	5.3	3.3	6.1	8.8	1.4	46.3	62	-13	13	9	2	2
		Bödefeld	475	0.7	1.8	.	.	.	.	0.2	.	.	.	10.3	.	.	.	.	.	.	.	.	.	.	.	.	.	.	10.4	9.3	2.7	5.4	7.8	2.5	51.6			10	8	3	3
		Enste	300	0.2	.	1.6	.	.	.	0.2	1.2	.	.	11.7	.	.	.	.	.	.	0.1	.	.	.	.	.	.	.	9.2	5.4	2.5	6.3	10.7	0.4	49.5	73	+5	12	8	2	2
		Eslohe	312	0.3	1.8	0.5	.	.	.	.	0.1	.	.	7.2	.	.	.	.	.	0.0	0.0	0.0	.	.	.	.	.	.	6.6	8.0	1.2	6.7	3.6	1.1	37.1	47	-32	11	8	2	2
		Arnsberg	189	0.3	2.4	0.1	.	.	0.1	0.0	1.3	0.1	.	5.9	0.1	.	0.0	0.0	.	.	0.2	0.2	.	.	.	.	.	.	7.9	5.3	0.6	5.0	4.1	0.4	34.0	73	-35	16	7	2	1
		Allendorf	310	.	3.2	.	.	.	.	.	1.0	.	.	0.0	.	.	.	.	.	.	0.1	.	.	.	.	.	.	.	6.1	5.3	1.1	5.4	2.5	1.2	31.9	41	-35	10	9	3	2
		Langscheid	335	0.4	1.6	.	.	.	.	.	0.7	.	.	0.7	.	.	.	.	.	0.0	0.0	.	.	.	.	.	.	.	8.8	7.0	0.5	0.8	5.0	0.2	35.7	50	-36	10	4	4	.
	Möhne	Brilon	450	1.0	2.5	2.0	.	.	.	0.2	0.1	.	.	8.0	.	.	.	.	.	.	0.2	.	.	.	.	.	.	.	10.1	8.3	3.4	5.1	7.4	1.1	49.4	64	-28	13	10	3	2
		Rüthen	380	0.3	1.2	1.2	.	.	.	0.8	1.4	.	.	6.5	.	.	.	.	.	.	.	0.2	.	.	.	.	.	.	9.5	7.2	3.2	3.7	7.4	0.9	43.5	75	-14	13	9	1	.
		Warstein	295	0.3	1.4	0.7	.	.	.	.	1.2	.	.	7.4	.	.	.	.	.	.	0.3	0.0	.	.	.	.	.	.	11.7	7.5	3.0	4.8	6.3	0.6	45.2			12	8	3	2
		Möhnetalsperre	185	0.2	1.5	.	0.0	.	.	.	0.7	.	.	3.0	.	.	.	.	.	.	.	0.3	.	.	.	.	.	.	7.2	2.7	1.1	1.8	4.3	1.0	25.8	40	-34	11	8	3	1
	Ruhr	Neuenrade	324	1.5	1.7	0.4	.	.	.	.	0.2	.	.	7.5	.	.	.	.	.	.	.	.	.	.	.	.	.	.	7.5	5.4	2.5	3.2	5.2	0.5	35.6			11	8	3	.
		Menden	149	0.2	.	.	.	.	.	.	.	.	2.0	5.2	.	.	.	.	.	.	.	0.3	.	.	.	.	.	.	7.0	7.0	.	3.0	4.0	.	28.7			8	6	2	.
		Langechede	116	1.2	2.4	.	.	.	.	.	0.7	.	.	4.3	.	.	.	.	.	.	.	.	.	.	.	.	.	.	9.2	5.4	0.7	3.4	2.1	0.3	29.7	62	-18	10	7	2	.
		Iserlohn	288	0.8	3.9	.	.	.	0.2	.	0.7	.	.	7.0	.	.	.	.	.	.	0.2	0.1	.	.	.	.	.	.	8.9	5.2	1.1	2.7	2.4	0.7	33.9	56	-26	13	7	3	.
	Lenne	Kahler Asten	840	3.1	3.0	2.3	.	.	.	0.0	0.0	.	0.0	11.4	.	.	.	.	.	0.2	0.6	0.6	.	.	.	.	.	.	6.5	13.4	6.1	7.3	11.9	4.6	73.3	67	-36	13	10	5	4
		Fleckenberg	352	0.5	1.5	0.8	.	.	.	.	0.0	.	.	4.6	.	.	.	.	.	0.0	0.1	0.1	.	.	.	.	.	.	2.0	7.6	1.4	3.7	4.1	1.9	34.3	45	-43	12	8	3	1
		Altenhundem	305	0.5	0.6	.	.	.	.	.	.	.	.	2.5	.	.	.	.	.	.	.	.	.	.	.	.	.	.	6.1	5.6	2.8	4.5	6.1	1.5	30.2	43	-41	9	7	3	.
		Olpe	320	2.3	1.4	0.2	.	.	.	.	.	.	.	2.9	.	.	.	.	.	.	0.9	.	.	.	.	.	.	.	4.2	7.7	2.2	2.4	4.4	2.4	31.0	36	-56	11	9	3	1
		Pütthof	440	1.6	1.0	0.6	0.0	.	0.0	.	0.3	.	.	4.4	.	0.0	.	.	.	0.0	0.2	0.0	.	.	.	.	.	.	5.5	6.7	1.5	2.5	5.5	2.5	32.3	38	-54	12	9	3	2
		Attendorn	250	2.0	1.2	0.2	.	0.1	.	.	.	.	0.1	2.0	.	.	.	.	.	.	0.1	.	.	.	.	.	.	.	5.1	6.2	2.2	3.4	3.8	1.1	28.0	39	-44	13	9	2	1
		Serkenrode	350	0.9	1.5	0.2	.	0.1	.	0.0	0.5	.	0.3	6.6	.	.	.	.	.	0.3	0.2	.	.	.	.	.	.	.	5.4	11.4	2.3	4.5	3.7	2.5	40.4	56	-38	15	8	3	1
		Herscheid	438	1.1	2.1	.	.	.	.	.	.	.	.	.	.	.	.	.	.	0.1	0.4	.	.	.	.	.	.	.	6.5	4.1	1.5	2.2	5.0	1.1	26.9	30	-63	11	9	3	.
		Lüdenscheid	447	3.0	2.4	0.8	.	0.0	0.3	.	0.0	.	.	7.2	.	.	.	.	.	0.0	0.3	0.2	.	.	.	.	.	.	7.1	2.6	2.4	2.8	8.0	2.0	42.8	46	-50	13	9	2	.
	Volme	Meinerzhagen	408	4.8	2.3	0.7	.	.	0.1	.	.	.	.	5.3	.	.	.	.	.	.	0.8	.	.	.	.	.	.	.	5.5	7.9	6.6	1.7	7.1	2.0	44.8			12	9	3	1
		Priorei	170	3.0	2.9	.	.	.	.	.	0.2	.	.	4.3	.	.	.	.	.	.	0.1	0.1	.	.	.	.	.	.	8.0	6.0	2.1	1.0	4.6	0.5	32.8			12	8	2	.
		Hagen (Bäuerl. Werksch.)	165	1.7	1.2	.	.	.	.	.	.	.	.	3.7	.	.	.	.	.	.	.	.	.	.	.	.	.	.	7.4	6.1	1.7	0.8	3.1	.	25.7	38	-41	8	8	1	.
		Halver	422	4.1	3.3	.	.	.	.	.	.	.	.	5.4	.	.	.	.	.	.	1.5	.	.	.	.	.	.	.	6.7	7.7	1.6	1.3	5.1	2.3	38.7	43	-50	10	10	3	1
		Ennepetalsperre	273	3.8	2.5	.	.	.	.	.	0.0	.	0.1	6.2	.	.	.	.	.	.	0.8	0.4	.	.	.	.	.	.	8.0	6.3	3.0	1.1	6.8	1.3	40.3	46	-48	12	9	2	1
	Ruhr	Wengern	90	1.8	3.9	.	.	.	0.0	.	0.2	.	0.0	4.9	.	.	.	.	.	.	0.4	0.0	.	.	.	.	.	.	10.2	5.6	1.3	1.4	2.3	0.1	31.8	48	-34	11	8	1	.
		Langenberg	115	2.4	5.4	.	.	.	.	.	.	.	.	3.8	.	.	.	.	.	.	0.6	.	.	.	.	.	.	.	9.8	5.8	1.3	1.8	3.6	.	34.5	44	-43	9	8	2	.
		Kettwig	76	0.9	4.9	.	.	.	.	.	.	.	.	1.9	.	.	.	.	.	.	.	.	.	.	.	.	.	.	7.6	1.4	3.2	1.4	2.1	.	23.7	40	-35	8	7	1	.
		Essen-Mülh. (Flugh.)	120	1.1	8.0	0.0	0.0	0.0	.	.	0.1	.	0.0	2.3	.	.	.	.	.	.	0.0	.	.	.	.	.	.	.	8.6	2.9	2.0	1.5	1.4	0.1	28.0			10	8	2	1
Lippe b. Kuhr	Emscher	Mörs-Asberg	28																																				
		Dortmund-Brünninghs.	110	1.2	3.2	0.0	.	.	.	.	0.2	.	0.0	2.7	.	.	.	.	.	.	0.0	0.0	.	.	.	.	.	.	8.9	3.7	1.2	1.1	0.9	0.1	23.2	45	-28	10	7	1	.
		Recklinghausen	101	1.5	7.7	0.0	.	0.0	.	.	0.0	.	0.0	2.0	.	.	.	.	.	.	0.0	.	.	.	.	.	.	.	9.2	4.1	0.7	1.3	.	0.0	27.0	48	-29	7	6	1	.

1933 **Tägliche Niederschlagshöhen in Millimetern, gemessen um 7 Uhr morgens** März

Flußgebiet		Ort	Seehöhe m	1	2	3	4	5	6	7	8	9	10	11	12	13	14	15	16	17	18	19	20	21	22	23	24	25	26	27	28	29	30	31	Monatssumme mm	% d. Norm.	Abweichung v. d. Norm.	Zahl der Tage mit Niederschl. ≥0.1	≥1.0	✳ ≥0.1	☒
Lippe bis Ruhr	E.	Buer	90	12	5.2	·	·	·	·	·	0.0	·	·	2.2	·	·	·	·	·	·	0.0	·	·	·	·	·	·	·	8.7	6.3	0.6	1.6	0.6	·	26.4	49	-54	8	6	1	·
		Bochum (Bergschule)	83	0.4	6.2	0.1				·	0.0	·	0.0	2.8						·	0.0								7.9	3.7	1.6	1.5	2.0	0.1	26.3	45	-32	10	7	1	·
	R.	Dinslaken-Hiesfeld	30	0.8	6.3	0.0	·	·	·	·	·	·	·	7.6	·	·	·	·	·	·	·	·	·	·	·	·	·	·	8.8	3.2	1.4	0.1	0.0	·	22.2	50	-34	7	5	1	·
Lippe	Lippe	Lippspringe	140	4.5		·	·	·	·	1.2	0.8	·	·	7.0	·	·	·	·	·	·	0.7	·	·	·	·	·	·	·	0.4	3.4	0.5	·	0.3	15.2	28.9	52	-27	10	5	2	·
		Paderborn	115	1.7	2.2	0.2	·	·	·	7.3	2.0	·	·	4.0						·	0.3	·	·	·	·	·	·	·	9.9	2.6	2.8	4.7	5.2	0.8	37.7	69	-17	13	10	7	·
	Alme	Wewelsburg	216	0.5	1.4	0.2	·	·	·	0.3	1.7	·	·	2.6	·	·	·	·	·	·	0.3	0.5	·	·	·	·	·	·	5.4	5.6	4.2	8.5	4.7	0.2	35.5	70	-16	14	8	2	·
		Fürstenberg	353	·	1.2	·	·	·	·	0.0	0.7	·	·	5.7	·	·	·	·	·	·	·	·	·	·	·	·	·	·	7.8	5.8	4.6	6.8	6.5	0.5	39.6			9	7	2	1
		Büren	212	0.2	0.7	·	·	·	·	0.0	0.7	·	·	4.8	·	·	·	·	·	·	0.0	0.0	·	·	·	·	·	·	11.0	6.4	3.3	4.3	4.2	0.4	35.4	59	-25	10	6	2	1
		Blankenrode	383	0.3	0.8	·	·	·	·	·	1.4	·	·	5.4	·	·	·	·	·	·	0.2	0.0	·	·	·	·	·	·	7.3	8.2	5.8	9.2	5.8	1.2	45.6	86	-6	11	8	2	3
		Dörenhagen	260	1.5	2.5	0.4	·	·	·	1.3	3.3	·	·	7.9	·	·	·	·	·	·	0.9	·	·	·	·	·	·	·	9.6	7.8	3.7	5.6	9.1	7.9	49.5			13	11	2	1
	Lippe	Lippstadt	79	0.8	1.8	·	·	·	·	·	0.6	·	·	2.8	·	·	·	·	·	·	·	·	·	·	·	·	·	·	7.3	3.8	2.4	4.2	3.3	2.3	27.3	56	-22	10	7	1	·
		Effeln	280	·	·	·	·	·	·	0.8	·	·	·	4.4	·	·	·	·	·	·	·	·	·	·	·	·	·	·	9.7	5.3	7.3	7.3	4.7	0.5	32.8	67	-16	8	6	2	2
		Hovestadt	70	1.8	2.0	·	·	·	·	·	0.5	·	·	2.6	·	·	·	·	·	·	·	·	·	·	·	·	·	·	9.4	3.4	2.0	4.7	3.5	·	29.3	77	-12	9	8	2	·
		Beckum-Unterberg	116	0.7	2.6	·	·	0.5	·	0.4	0.6	0.0	·	2.5	·	·	·	·	·	·	0.0	·	·	·	·	·	·	·	8.8	4.5	7.3	5.7	4.6	0.4	31.4			12	7	2	1
	Ahse	Soest	108	·	·	·	·	·	·	·	0.8	·	·	3.6	·	·	·	·	·	·	·	·	·	·	·	·	·	·	3.5	7.5	3.8	4.2	3.8	·	27.2	60	-18	7	6	2	·
		Werl	94	·	0.0	·	·	·	·	·	0.4	·	·							·	0.0	·	0.0	·	·	·	·	10.0	3.7	0.7	2.8	2.4	0.2	20.6	43	-27	7	4	2	·
		Hamm	56	·	1.2	·	·	·	·	·	0.7	·	·	3.7	·	·	·	·	·	·	·	·	·	·	·	·	·	·	9.8	2.4	0.2	10.0	2.4	·	29.8	60	-17	8	6	1	·
	L.	Kappenberg	100	1.6	2.6	·	·	·	·	0.3	0.4	·	0.4	2.4	·	·	·	·	·	·	0.0	·	·	·	·	·	·	·	6.9	4.2	0.3	4.5	2.6	·	26.2			11	7	2	·
	Stever	Lüdinghausen	58	0.9	2.9	·	·	·	·	·	·	·	·	2.4	·	·	·	·	·	·	·	·	·	·	·	·	·	·	9.7	2.9	0.4	3.1	2.9	·	25.2	48	-28	8	6	1	·
		Hullern	45	1.2	3.7	·	·	0.7	0.2	·	0.2	·	0.7	1.7	·	·	·	·	·	·	·	·	·	·	·	·	·	·	10.1	4.5	0.2	0.0	2.3	1.4	24.9			12	7	1	·
		Groß Reken	64	2.2	2.8	0.2	·	·	·	·	·	·	·	2.7	·	·	·	·	·	·	0.0	·	·	·	·	·	·	·	12.8	4.9	0.2	3.3	1.3	0.2	30.6			10	7	1	·
		Dülmen	67	2.0	3.4	0.2	·	·	·	·	0.3	·	·	3.3	·	·	·	·	·	·	·	·	·	·	·	·	·	·	10.5	5.0	0.2	3.8	1.5	0.3	30.5	59	-27	11	7	1	·
	L.	Hervest-Dorsten	34	1.3	5.1	·	·	·	0.2	·	0.7	·	·	7.9	·	·	·	·	·	·	·	·	·	·	·	·	·	·	9.0	2.9	2.2	1.7	0.6	·	25.0	45	-31	10	7	1	·
Grenze/Lippe	Rhein	Wesel	24	0.8	4.8	·	·	0.0	0.0	0.0	·	·	·	0.0	·	·	·	·	·	·	·	·	·	·	·	·	·	·	13.3	3.3	1.2	2.7	0.4	·	26.5			7	5	1	·
		Rees	19	1.1	2.9	·	·	·	·	·	·	·	·	2.0	·	·	·	·	·	·	·	·	·	·	·	·	·	·	12.5	3.4	1.5	2.3	1.0	0.1	26.8	60	-18	9	8	1	·
		Kleve	46	1.9	3.5	·	·	·	·	·	·	·	·	2.3	·	·	·	·	·	·	0.1	·	·	·	·	·	·	·	15.6	4.6	0.8	1.2	0.4	·	30.4	56	-22	9	6	·	·

Maas

Roer																																								
	R.	Monschau-Dreisteg.	420	5.1	5.1	·	·	·	·	·	0.0	0.0	·	0.0	5.1	·	·	·	·	·	0.2	·	·	·	·	·	·	·	7.1	5.4	4.1	·	0.1	2.6	35.4	43	-48	9	7	2	2
	Urft	Schmidtheim	568	2.2	·	·	·	·	·	0.0	0.0	·	0.0	2.6	·	·	·	·	·	·	·	·	·	·	·	·	·	1.0	4.1	3.2	2.9	·	3.6	0.4	20.0	33	-47	8	7	3	·
		Hollerath	600	·	3.1	·	·	·	·	·	·	·	·	2.9	·	·	·	·	·	·	·	·	·	·	·	·	·	·	4.3	3.4	1.8	0.0	2.3	0.0	17.8	20	-68	6	6	1	1
		Schleiden	380	0.3	3.4	·	·	·	·	·	·	·	·	2.2	·	·	·	·	·	·	·	·	·	·	0.7	·	·	·	0.4	9.8	1.3	1.7	0.3	·	18.9	33	-39	9	5	2	1
	R.	Drove	180	·	1.2	·	·	·	·	·	·	·	·	2.0	·	·	·	·	·	·	·	0.0	·	·	·	·	·	·	7.9	5.3	0.3	·	1.4	·	18.1	40	-29	6	5	2	·
	Inde	Rötgen (Greppstr.)	440	0.4	6.5	·	·	·	·	·	·	·	·	4.6	·	·	·	·	·	0.0	0.0	0.2	·	·	·	·	·	·	12.0	5.4	2.8	·	2.7	0.5	34.5	46	-40	9	6	3	2
		Eschweiler	205	·	2.2	·	·	·	·	·	·	·	·	7.6	·	·	·	·	·	·	·	·	·	·	·	·	·	·	10.5	3.0	1.2	·	1.7	·	20.2	40	-32	6	6	2	·
	R.	Erkelenz	99	·	4.7	·	·	·	·	·	·	·	·	0.6	·	·	·	·	·	·	·	·	·	·	·	·	·	·	9.9	4.1	1.0	·	·	0.5	20.2	47	-23	6	4	1	·
	Wurm	Aachen (Met. Obs.)	202	0.7	3.6	·	·	·	·	·	·	·	0.0	2.9	·	·	·	·	·	·	0.0	0.0	·	·	·	·	·	·	13.7	4.8	1.7	·	2.2	0.7	29.1	46	-32	8	6	2	·
		Herzogenrath	163	0.0	4.7	·	·	·	·	·	·	·	·	2.5	·	·	·	·	·	·	·	0.2	·	·	·	·	·	·	11.3	7.9	1.5	·	1.7	·	29.2	53	-26	7	6	2	·
		Linnich	80	0.1	2.5	·	·	·	·	·	·	·	·	1.3	·	·	·	·	·	·	·	·	·	·	·	·	·	·	10.0	3.8	4.4	·	1.0	0.3	23.4	57	-18	8	6	1	·
	R.	Waldenrath	83	0.0	3.0	·	·	·	·	·	·	·	·	0.7	·	·	·	·	·	·	·	·	·	·	·	·	·	·	12.7	5.0	0.5	·	0.4	·	22.3			6	3	1	·
Grenze bis Roer	M.	Elmpt	63	0.6	5.8	·	·	0.7	0.1	·	·	·	·	0.1	·	·	·	·	·	·	0.0	0.0	·	·	·	·	·	·	9.6	5.3	1.6	·	0.7	·	24.6	47	-27	9	4	1	·
	Niers	Jackerath	108	·	4.0	·	·	·	·	·	·	·	·	0.7	·	·	·	·	·	·	0.3	·	·	·	·	·	·	·	8.6	4.1	0.6	·	0.7	·	19.0			7	3	1	·
		München-Gladb.-H.	75	0.5	6.8	0.0	·	0.7	·	·	·	·	·	0.2	·	·	·	·	·	·	0.0	·	·	·	·	·	·	·	8.3	7.2	0.7	·	0.2	·	24.0			8	3	1	·
		Bracht	51	0.3	6.9	·	·	·	·	·	·	·	2.4	0.6	·	·	·	·	·	·	·	·	·	·	·	·	·	·	6.5	5.8	0.8	·	·	·	23.3	47	-27	7	4	·	·
		Issum	27	0.2	4.4	·	0.0	0.2	0.2	0.7	0.7	·	0.7	1.2	·	·	·	·	·	·	0.0	·	·	·	·	·	·	·	11.2	4.8	1.1	0.8	1.0	0.7	25.5	51	-24	14	6	1	·
		Walbeck	35	0.6	3.9	·	·	·	0.2	0.7	·	·	·	1.0	0.0	·	·	·	·	·	·	·	·	·	·	·	·	·	10.5	3.5	1.1	·	0.7	·	27.7	43	-28	10	5	1	·
		Kevelaer	28	1.0	3.0	0.1	·	·	·	·	·	·	0.0	0.1	·	·	·	·	·	·	·	·	·	·	·	·	·	·	13.9	1.1	0.2	0.3	0.3	·	27.3	43	-29	9	4	1	·

1938 **Tägliche Niederschlagshöhen in Millimetern, gemessen um 7 Uhr morgens** März

Flußgebiet		Ort	See-höhe m	1	2	3	4	5	6	7	8	9	10	11	12	13	14	15	16	17	18	19	20	21	22	23	24	25	26	27	28	29	30	31	Monatssumme mm	Monatssumme % d. Mittel	Abweichung v. d. Norm.	Zahl der Tage mit Niederschl. ≥0.1	Zahl der Tage mit Niederschl. ≥1.0	Zahl der Tage mit ✳ ≥0.1	Zahl der Tage mit ☒
Lech b.R.	N.	Keppeln	35	0.8	4.1	·	·	·	·	0.1	0.1	·	·	1.5	·	·	·	·	·	·	0.0	·	·	·	·	·	·	·	11.8	3.3	0.8	0.9	0.6	·	23.8	49	-25	10	4	1	·
Donau																																									
Iller bis Quelle	Brigach, Brege	Katharinenhöhe bei Furtwangen	1070	·	1.7	·	·	·	·	·	·	·	·	·	·	·	·	·	·	·	·	·	·	·	·	·	(3.6)	(10.0)	(2.9.4)	·	·	·	(44.7)	(35)	(-84)	(4)	(4)	(2)	(8)
		Furtwangen	854	·	5.2	·	·	·	·	·	·	·	·	7.3	0.4	·	·	·	·	·	·	·	·	·	·	5.0	1.8	0.2	9.8	13.0	34.6	0.2	·	0.1	77.6	52	-70	11	7	3	2.1
		Bubenbach	937	·	3.4	·	·	·	·	·	·	·	·	·	0.0	·	·	·	·	·	·	·	·	·	·	0.0	0.0	0.0	5.1	8.5	21.9	0.0	·	·	38.9	50	-39	4	4	2	2.2
		Villingen	706	·	3.4	·	·	·	·	·	·	·	·	0.1	·	·	·	·	·	·	·	·	·	0.0	·	·	0.1	·	5.8	5.6	8.0	0.4	·	·	23.4	40	-35	7	4	2	·
		Donaueschingen	693	·	0.3	·	·	·	·	·	·	·	·	·	·	·	·	·	·	·	·	·	·	·	·	·	·	·	1.9	5.9	8.7	0.2	·	·	17.0	37	-29	5	3	2	1
	Donau	Riedöschingen	715	·	2.2	·	·	·	·	·	·	·	·	·	·	·	·	·	·	·	·	·	·	·	·	·	·	·	1.7	3.8	10.8	·	·	·	18.5			4	4	2	1
		Tuttlingen	647	·	1.2	·	·	·	·	·	·	·	·	·	0.1	·	·	·	·	·	·	·	·	·	·	·	0.6	0.5	1.1	5.6	9.2	·	0.3	·	18.6	38	-30	8	4	2	·
		Friedingen	625	·	1.0	·	·	·	·	·	·	·	·	·	·	·	·	·	·	·	·	·	·	·	·	·	2.0	·	0.4	4.2	6.2	0.1	·	·	13.9	36	-25	6	4	3	·
		Böttingen	910	·	5.0	·	0.1	·	·	·	1.4	·	·	·	·	·	·	·	·	·	·	·	·	·	·	·	2.9	0.3	3.2	6.4	14.8	·	·	·	34.1	54	-29	8	6	2	12
		~~Ebingen~~ *	~~725~~	·	6.0	·	·	·	·	·	·	·	·		1.4	·	·	·	·	·	·	·	·	·	·	·	10.4	5.1	0.2	10.6	10.3	-	·	·	44.0	(75)	(-15)	7	6	2	6
		Heuberg	840																																						
		Sigmaringen(~~K. Str.~~ **)	588	·	0.8	·	·	·	·	·	·	·	·	·	·	·	·	·	·	·	·	·	·	·	·	·	·	·	0.4	4.5	7.2	·	·	·	12.9	31	-29	4	2	2	·
	Lauchert	Genkingen	773	2.7	3.9	·	·	·	·	·	·	·	·	2.0	1.4	·	·	·	·	·	·	·	·	·	·	·	·	·	·	4.2	6.4	1.4	·	·	22.0	34	-43	7	7	2	3
		Stetten u. H.	706	0.0	·	·	·	·	·	·	·	·	·	0.5	1.8	·	·	·	·	·	·	·	·	·	·	·	·	·	4.3	4.6	10.9	·	0.1	·	22.2	35	-41	6	4	2	4
		Trochtelfingen	700	0.0	4.7	·	·	·	·	·	·	·	·	0.4	1.7	·	·	·	·	·	·	·	·	·	·	·	0.0	0.9	1.8	6.8	8.6	0.9	0.0	·	25.8	50	-26	8	5	3	·
		Bitz	883	·	0.6	·	·	·	·	·	·	·	·	0.6	1.9	·	·	·	·	·	·	·	·	·	·	·	1.6	0.8	2.3	10.5	15.2	0.3	·	·	33.8	57	-25	9	5	2	5
		Harthausen	735	·	2.6	·	·	·	·	·	·	·	·	·	0.2	·	·	·	·	·	·	·	·	·	·	·	·	·	2.6	6.4	10.2	0.2	0.1	·	22.3	46	-27	7	4	2	1
	Abl.	Otterswang	610	·	·	·	·	·	·	·	·	·	·	0.6	·	·	·	·	·	·	·	·	·	·	·	·	·	·	0.4	3.1	8.2	0.9	0.2	·	13.4	28	-35	6	2	1	·
		Mengen	560	·	0.5	·	·	·	·	·	·	·	·	·	·	·	·	·	·	·	·	·	·	·	·	·	·	·	1.6	7.2	·	·	·	·	9.3	22	-33	3	2	2	·
	Don.	Saulgau	586	0.1	1.8	·	·	·	·	·	·	·	·	0.5	·	·	·	·	·	·	·	·	·	·	·	·	·	·	0.0	4.5	9.5	0.4	0.4	0.1	17.3	37	-30	8	3	2	·
		Riedlingen	540	·	2.8	·	·	·	·	·	·	·	·	0.2	·	·	·	·	·	·	·	·	·	·	·	·	·	·	0.0	5.1	13.2	0.7	0.0	·	22.0	53	-16	5	3	2	·
	Gr.Lauter	St. Johann	765																																						
		Münsingen	720	0.2	4.6	·	0.7	·	·	·	·	·	·	0.4	2.6	·	·	·	·	·	·	·	·	·	·	·	·	0.5	3.4	7.4	14.1	0.6	0.4	·	34.9	67	-17	11	5	2	6
		Frankenhofen	740	0.3	3.5	·	·	·	·	·	·	·	·	·	·	·	·	·	·	·	·	·	·	·	·	·	·	0.0	4.8	5.2	12.6	0.4	0.2	·	27.0	53	-24	7	4	2	2
	D.	Ehingen	514	·	2.2	·	·	·	·	·	·	·	·	0.1	·	·	·	·	·	·	·	·	·	·	·	·	·	·	0.0	4.8	9.2	0.0	·	·	16.3	42	-23	4	3	2	·
	Riß	Eichen	610	·	1.0	·	·	·	·	·	·	·	·	3.2	·	·	·	·	·	·	·	·	·	·	·	·	·	·	·	1.0	9.0	2.4	0.4	·	17.0	36	-30	6	5	1	·
		Biberach	540	·	2.8	·	·	·	·	·	0.0	·	·	1.1	0.1	0.0	0.0	·	·	·	·	·	·	·	·	·	·	1.9	0.0	3.5	8.2	3.5	1.0	·	22.1	47	-25	8	7	2	1
		Schemmerberg	510	·	·	·	·	·	·	·	·	·	·	0.5	·	·	·	·	·	·	·	·	·	·	·	·	·	·	·	3.0	7.3	5.1	0.0	0.0	15.9	37	-27	4	3	2	·
	Donau	Ochsenhausen	614	·	0.3	0.1	0.0	·	·	·	·	·	·	0.2	0.1	0.0	0.0	·	·	·	·	·	·	·	·	·	·	0.2	0.3	6.2	8.9	3.0	2.8	0.4	28.5	55	-23	11	4	2	·
		Maselheim	542	·	3.5	0.0	0.0	·	·	·	·	·	·	1.6	0.2	·	·	·	·	·	·	·	·	·	·	·	·	·	0.1	5.1	11.4	2.2	1.0	·	25.1	48	-27	8	6	2	1
		Rot	605	·	3.3	·	·	·	·	·	·	·	·	·	·	·	·	·	·	·	·	·	·	·	·	·	·	·	·	7.8	5.4	·	·	3.2	19.7	34	-38	4	4	2	·
Iller	Obere Iller	Nebelhorn	1920	·	10.3	·	0.5	·	·	·	·	·	·	0.2	0.2	·	·	·	·	·	·	·	·	·	·	·	·	·	·	15.7	23.4	11.4	10.5	0.3	72.5			9	5	9	3.1
		Birgsau	950	·	12.3	·	·	·	·	·	·	·	·	1.1	1.9	·	·	·	·	·	·	·	·	·	·	·	·	·	·	14.4	25.9	12.4	0.6	3.9	78.5	57	-54	8	7	6	3.1
		Oberstdorf	811	·	7.9	0.0	0.0	·	·	·	·	·	·	0.8	1.9	·	·	·	·	·	·	·	·	·	·	·	·	·	0.0	18.3	28.2	11.0	1.2	2.7	72.0	62	-45	8	7	6	2.1
		Rohrmoos	1070	·	12.7	·	0.0	·	·	·	·	·	·	0.3	0.6	·	·	·	·	·	·	·	·	·	·	·	·	·	·	23.4	41.5	14.4	0.6	3.8	97.3	61	-62	8	5	6	3.1
		Ofterschwang	864	·	7.2	·	·	·	·	·	·	·	·	·	0.0	·	·	·	·	·	·	·	·	·	·	·	·	·	0.0	24.6	17.5	12.5	1.5	0.0	63.3			5	5	3	12
		Sonthofen	735	·	9.6	·	·	·	·	·	·	·	·	0.3	2.5	·	·	·	·	·	·	·	·	·	·	0.0	·	·	·	22.6	20.6	6.2	0.9	0.4	63.1	70	-28	8	5	3	3
		Oberjoch	1136	0.2	10.4	·	0.1	·	·	·	·	·	·	1.0	4.4	·	·	·	·	·	·	·	·	·	·	·	·	·	·	15.0	21.6	9.8	2.8	4.9	70.2	65	-38	10	8	4	3.1
		Bad Oberdorf	850	·	10.0	·	·	·	·	·	·	·	·	0.2	4.3	·	·	·	·	·	·	·	·	·	·	·	·	·	·	17.8	19.4	9.0	2.0	5.3	68.0	76	-22	8	7	4	2.1
		Wärterh.a. Steigbach	935	0.5	13.1	0.1	0.0	·	·	·	·	·	·	0.0	1.4	·	·	·	·	·	·	·	·	·	·	·	0.0	·	0.3	36.5	27.3	7.3	1.2	2.1	89.8	67	-45	10	7	6	1.9
		Immenstadt	731	0.2	13.8	·	·	·	·	·	·	·	·	0.0	(1.0)	·	·	·	·	·	·	·	·	·	·	·	0.2	·	·	38.5	25.8	5.9	0.6	·	86.0	76	-28	8	5	4	3
		Unterzollhaus	892	0.3	9.0	·	·	·	·	·	·	·	·	2.0	3.5	·	·	·	·	·	·	·	·	·	·	·	0.0	·	·	14.0	8.5	4.5	1.3	2.3	45.4	51	-44	9	8	4	12
		Kranzegg	860	·	13.4	·	·	·	·	·	·	·	·	2.7	2.8	·	·	·	·	·	·	·	·	·	·	·	0.9	·	·	25.5	17.0	8.9	1.9	0.9	74.0	79	-20	9	7	3	2.1
M.L		Diepolz	1040	·	11.3	·	·	·	·	·	·	·	·	0.0	(1.0)	·	·	·	·	·	·	·	·	·	·	·	2.2	·	0.2	36.5	37.0	9.8	1.7	2.0	101.7	85	-18	9	8	4	1.8

* Meesstetten 910
** - Gorheim

1938 **Tägliche Niederschlagshöhen in Millimetern, gemessen um 7 Uhr morgens** März

Flußgebiet		Ort	See-höhe m	1	2	3	4	5	6	7	8	9	10	11	12	13	14	15	16	17	18	19	20	21	22	23	24	25	26	27	28	29	30	31	Monatssumme mm	% d. Norm.	Abweichung v. d. Norm.	Zahl der Tage mit Niederschl. ≥0.1	≥1.0	✳ ≥0.1	☒
Iller	Mittlere Iller	Martinszell	740	·	11.1	·	·	·	·	·	·	·	·	0.2	0.3	·	·	·	·	·	·	·	·	·	·	·	·	·	·	22.3	14.2	5.8	0.5	0.5	56.1	70	-24	8	4	3	7
		Buchenberg	905	·	9.2	·	·	·	·	·	·	·	·	2.5		·	·	·	·	·	·	·	·	·	·	·	·	·	·	20.0	13.5	6.0	0.5	1.0	57.7	57	-43	8	7	3	27
		Kempten (El.-Werk)	665	0.0	3.7	0.0	·	·	·	·	·	·	·	0.0	1.7	0.0	·	·	·	·	·	·	·	·	·	·	·	·	·	17.1	10.8	5.4	0.0	0.1	38.4	53	-35	6	5	3	1
		Krugzell	667	0.2	9.0	0.1	·	·	·	·	·	·	·	0.7	1.0	·	·	·	·	·	·	·	·	·	·	·	·	·	0.1	13.7	11.2	14.1	0.6	0.7	57.4	90	-7	11	5	5	3
		Frauenzell	731	·	6.0	0.0	·	·	·	·	·	·	·	0.5	1.5	·	·	·	·	·	·	·	·	·	·	·	·	·	1.2	13.5	13.7	3.5	0.4	·	48.3	61	-31	8	6	4	7
		Unterkürnach	820	·	11.1	·	0.0	·	·	·	·	·	·	2.7	0.6	·	·	·	·	·	·	·	·	·	·	·	·	·	4.3	16.1	26.6	1.4	·	1.1	73.1	66	-38	8	7	3	24
		Ittelsburg	718	·	4.7	·	·	·	·	·	·	·	·	1.5	0.3	·	·	·	·	·	·	·	·	·	·	·	·	·	4.2	13.3	4.0	1.1	0.1	0.8	36.6	65	-29	3	6	3	3
	Untere Iller	Wurzach	650																																					
		Leutkirch	660	·	0.6	0.3	0.2	0.1	0.2	0.2	0.1	0.0	·	0.7	1.5	·	·	·	·	·	·	·	·	·	·	·	·	0.1	·	8.3	12.8	4.1	0.6	0.4	30.0	50	-37	15	4	3	3
		Memmingen	600	·	3.2	·	0.1	·	·	·	·	·	·	1.5	0.0	·	·	·	·	·	·	·	·	·	·	·	·	1.2	0.2	8.8	6.9	1.3	0.1	0.5	25.0	51	-24	10	6	3	1
		Jedesheim	500	·	3.6	·	·	·	·	·	·	·	·	1.6	0.1	·	·	·	·	·	·	·	·	·	·	·	·	·	0.0	2.6	11.1	0.1	1.1	0.1	20.3			8	6	3	·
Lech bis Iller	Bilau	Westerheim	815	0.2	5.8	·	·	·	·	·	·	·	·	1.5	1.4	·	·	·	·	·	·	·	·	·	·	·	·	·	4.4	3.5	14.1	0.8	0.2	0.5	32.3	50	-22	10	6	3	6
		Seissen	707	·	3.0	·	·	·	·	·	·	·	·	·	·	·	·	·	·	·	·	·	·	·	·	·	·	3.7	5.6	7.0	6.3	·	·	·	25.6	48	-27	5	5	2	1
		Bermaringen	650	0.5	2.5	0.5	0.2	·	·	·	·	·	·	·	·	·	·	·	·	·	·	·	·	·	·	·	·	0.7	·	4.3	5.2	·	·	0.1	14.6	32	-30	8	3	·	·
		Ulm (Sattlergasse)	479	0.3	1.4	·	·	·	·	·	·	·	·	0.2	0.5	·	·	·	·	·	·	·	·	·	·	·	·	·	0.0	3.5	5.4	0.3	0.3	·	12.5	30	-23	8	3	1	·
	D.	Weißenhorn	500	0.2	3.3	·	·	·	·	·	·	·	·	2.6	·	·	·	·	·	·	·	·	·	·	·	·	·	·	0.2	2.3	6.5	0.1	1.1	0.8	18.1	46	-27	9	5	2	1
	Günz	Obergünzburg	738	·	6.7	·	·	·	·	·	·	·	·	1.8	·	·	·	·	·	·	·	·	·	·	·	·	·	0.5	0.3	12.0	1.4	9.8	0.8	0.3	39.6	56	-31	9	5	4	6
		Ottobeuren	660	·	3.1	·	·	·	·	·	·	·	·	1.9	·	·	·	·	·	·	·	·	·	·	·	·	0.2	·	0.2	11.1	8.1	3.5	1.5	0.4	37.8	55	-26	9	6	2	2
		Arlesried	650	·	2.4	·	·	·	·	·	·	·	·	2.0	·	·	·	·	·	·	·	·	·	·	·	·	·	·	0.4	1.8	5.1	2.9	0.0	1.1	22.3	44	-28	1	6	3	1
		Günzburg a. D.	450	0.9	1.5	0.6	0.2	·	·	·	·	·	·	2.0	1.0	·	·	·	·	·	·	·	·	·	·	·	·	·	·	3.2	4.1	0.6	1.4	0.1	15.6	38	-25	11	6	2	·
	Mindel	Mindelheim	607	·	2.1	0.0	·	·	·	·	·	·	·	1.9	0.1	·	·	·	·	·	·	·	·	·	·	·	·	·	·	5.6	8.1	0.6	2.6	0.6	27.6	47	-24	8	5	2	·
		Röfingen	474	0.6	3.4	1.0	·	·	·	·	·	·	·	3.1	0.4	·	·	·	·	·	·	·	·	·	·	·	·	·	0.0	2.8	4.0	0.5	1.0	0.3	17.1	33	-27	10	6	3	1
		Krumbach	514	·	5.2	·	·	·	·	·	·	·	·	4.1	0.0	·	·	·	·	·	·	·	·	·	·	·	·	·	·	7.0	8.1	0.3	2.3	0.3	27.3	53	-13	7	5	2	1
	Bronz	Ettlenschieß	656	·	2.1	·	·	·	·	·	·	·	·	1.5	1.5	·	·	·	·	·	·	·	·	·	·	·	·	2.8	2.2	5.4	5.8	·	·	0.5	23.4	46	-28	8	7	2	3
		Niederstotzingen (Wwk.)	452	·	1.2	·	·	·	·	·	·	·	·	0.3	0.6	·	·	·	·	·	·	·	·	·	·	·	·	·	0.2	2.4	3.0	0.2	0.8	·	8.7	22	-31	4	3	2	·
		Heidenheim	494	0.4	2.7	·	·	·	·	·	·	·	·	1.1	0.4	·	·	·	·	·	·	·	·	·	·	6.0	·	1.0	3.7	4.3	4.7	0.5	0.3	·	25.4	51	-24	11	7	1	·
		Gundelfingen	440	·	1.0	0.6	0.0	·	·	·	·	·	·	0.6	0.0	·	·	·	·	·	·	·	·	·	·	2.0	·	·	0.0	3.0	5.2	0.1	0.1	·	12.2	31	-27	7	4	2	1
	Donau	Blindheim(Bhf.)	416	0.1	1.3	0.1	0.6	·	·	·	·	·	·	0.2	0.0	·	·	·	·	·	·	·	·	·	·	2.4	·	·	1.·	0.3	6.0	0.3	0.2	0.0	13.3	33	-21	10	3	2	·
		Eglingen	549	·	0.7	·	·	·	·	·	·	·	·	0.3	0.5	·	·	·	·	·	·	·	·	·	·	1.5	·	·	0.3	3.4	7.4	0.3	0.1	0.2	15.3	36	-28	10	3	2	1
		Stillnau	430	1.1	2.0	0.5	·	·	·	·	·	·	·	1.5	0.2	·	·	·	·	·	·	·	·	·	·	0.0	·	·	0.4	4.0	2.0	1.8	0.3	·	13.8	37	-23	10	6	2	1
	Wörnitz	Wörnitz	488	0.4	1.5	·	·	·	·	·	·	·	·	2.2	0.0	·	·	·	·	·	·	·	·	·	·	·	·	·	0.1	3.6	3.2	0.0	0.3	0.3	14.8	35	-27	8	4	2	1
		Dinkelsbühl	440	0.0	2.2	·	·	·	·	·	·	·	·	2.3	·	·	·	·	·	·	·	·	·	·	·	·	·	·	2.3	3.8	4.5	·	0.2	1.4	16.4	35	-31	7	6	3	·
		Feuchtwangen	453	0.5	2.8	·	·	·	·	·	·	·	·	3.6	·	·	·	·	·	·	·	·	·	·	·	0.0	·	·	1.8	5.1	3.9	0.0	1.6	3.4	23.3	67	-12	8	7	2	1
		Öttingen	440	1.2	1.0	0.2	0.0	·	·	·	·	·	·	1.4	·	·	·	·	·	·	·	·	·	·	·	0.1	·	·	0.0	4.3	4.5	0.5	0.3	0.8	14.2	38	-26	10	5	2	1
		Wemding	456	2.0	1.0	1.3	0.4	·	·	·	·	·	·	3.3	·	·	·	·	·	·	·	·	·	·	·	0.0	·	·	0.0	4.5	5.0	0.5	0.3	1.3	20.2	43	-27	10	7	3	1
		Bopfingen	470	·	2.1	·	·	·	·	·	·	·	·	1.2	·	·	·	·	·	·	·	·	·	·	·	5.6	·	1.2	2.2	7.1	9.3	4.3	2.3	0.5	35.8	61	-23	10	9	3	1
		Nördlingen	436	0.2	1.2	0.2	·	·	·	·	·	·	·	0.6	·	·	·	·	·	·	·	·	·	·	·	0.8	·	·	1.3	5.6	4.8	1.7	0.2	0.2	17.9	44	-22	11	5	4	·
		Möttingen	413	0.0	0.3	0.2	·	·	·	·	·	·	·	1.2	·	·	·	·	·	·	·	·	·	·	·	1.1	·	·	1.1	3.8	5.2	2.6	0.4	0.1	17.2	48	-19	10	6	2	1
		Donauwörth (Kulturbauamt)	410	1.3	1.1	1.1	0.1	·	0.0	·	·	·	·	2.8	·	·	·	·	·	·	·	·	·	·	·	0.8	·	·	0.1	2.8	7.2	1.0	0.3	2.8	21.4	53	-15	12	8	3	1
	Donau	Buchdorf	537	1.5	1.1	1.8	·	·	·	·	·	·	·	3.4	·	·	·	·	·	·	·	·	·	·	·	0.4	·	·	0.0	5.1	5.5	2.3	·	5.1	26.2	61	-11	9	8	3	1
		~~Seyfriedsberg~~ ×	~~571~~	0.0	4.0	1.4	0.4	·	·	·	·	·	·	5.2	0.8	·	·	·	·	·	·	·	·	·	·	0.0	·	·	0.0	4.3	4.4	0.0	2.5	1.0	24.6	48	-26	9	7	2	1
		Bliensbach	437	1.2	3.1	0.5	1.0	·	·	·	·	·	·	2.3	·	·	·	·	·	·	·	·	·	·	·	0.5	0.0	·	1.0	1.3	8.2	0.2	1.0	1.0	22.1	60	-15	12	9	2	·
		Kreppen	460	0.2	4.3	0.5	0.9	·	·	·	·	·	·	5.1	0.5	·	·	·	·	·	·	·	·	·	·	1.0	·	·	0.0	1.8	4.1	0.4	1.0	2.2	27.3	58	-20	12	7	2	·
Lech	Wertach bis Quelle	Rößleuten	893	·	8.7	·	·	·	·	·	·	·	·	·	2.2	·	·	·	·	·	·	·	·	·	·	·	·	·	·	14.4	18.3	5.7	7.9	2.4	53.6	60	-34	7	7	5	9
		Fallmühle	928	·	(10.0)	·	·	·	·	·	·	·	·	·	2.0	·	·	·	·	·	·	·	·	·	·	·	·	·	·	19.6	17.5	3.0	0.5	1.5	59.0	55	-46	7	6	3	24
		Füssen a. L.-Horn	796	0.3	10.6	·	0.5	·	·	·	·	·	·	1.0	3.2	·	·	·	·	·	·	·	·	·	·	·	0.2	·	·	18.6	4.0	5.8	1.1	2.1	46.8	63	-27	11	8	3	13
		Neuschwanstein	965	·	15.3	·	0.9	·	·	·	·	·	·	1.5	2.6	·	·	·	·	·	·	·	·	·	·	·	0.2	·	·	19.7	5.2	6.4	1.8	3.3	55.3	74	-20	10	8	5	12

× Ziemetzhausen 485

Zü 49983

Deutscher Wetterdienst in der US-Zone

Deutsches Meteorologisches Jahrbuch 1938

Teil III, 2: Niederschlagsbeobachtungen

Wetterdienst-
Bibliothek

1949

G. Braun (vormals G. Braunsche Hofbuchdruckerei und Verlag) G. m. b. H., Karlsruhe

Lesesaal

Inhaltsverzeichnis

Tägliche Niederschlagshöhen: Seite

September 433
Oktober 493
November 553
Dezember 613
Januar bis April 673
Nachtrag für Österreich 673

Tägliche Schneehöhen. Wassergehalt der Schneedecke:

Januar 721
Februar 745
März 769
April und Mai 793
September, Oktober, November, Dezember 819

Monats- und Jahresergebnisse:

Monats- und Jahressummen, größte Tagesmengen 843
Monats- und Jahressummen in Prozenten der Normalwerte 939

Tagesmengen von 50 mm und mehr; Stark- und Dauerregen:

Tagesmengen von 50 mm und mehr 946
Stark- und Dauerregen 951

Die Niederschläge im September 1938.

Allgemeine Übersicht: Infolge der vorherrschend heiteren Witterung in der zweiten Monatshälfte war der Monat größtenteils zu trocken.

Die niederschlagsreiche Witterung des Vormonats, die mehrfach ein gefährliches Anschwellen der Gebirgsflüsse gezeitigt hatte, hielt zunächst weiter an; die zum Monatswechsel niedergehenden intensiven Regenfälle, die durch den Vorstoß eines Tiefs von Oberitalien nach Polen veranlaßt waren, brachten in Niederdonau, Mähren und Schlesien am 1. und 2. mehrfach Tagesmengen von mehr als 100 mm. Zum dritten Male binnen kurzer Zeit (nach den Niederschlägen des 13.—15. und 22.—27. August) wurde namentlich aus dem Gebiet der Glatzer Neiße zerstörendes Hochwasser gemeldet. Mit der Annäherung eines azorischen Hochdruckausläufers ließen die Niederschläge im Laufe des 2. nach. Da von Südwesten her neue Druckstörungen nach Mitteleuropa eindrangen, setzten vom 3. zum 4. in Süddeutschland erneut recht kräftige Regen ein und breiteten sich über das gesamte Donaugebiet, sowie nordostwärts bis an die Oder, z. T. weiter bis nach Ostpreußen hinein aus. Die Regenfälle hielten weiter an, als von der Adria her am 5. und 6. Teiltiefs nach der Ostsee wanderten; sie wirkten sich dazu bis zum 7. im westlichen und mittleren Norddeutschland aus, wo mehrere Störungsfronten feuchter Meeresluft von Großbritannien her aufzogen. Nach kurzer Wetterberuhigung, die dem Einfluß des näherrückenden Azorenhochs zu verdanken war, brachte ein am 10. von den Westalpen nach Polen sich verlagerndes flaches Tief erneut Trübung und kräftige Regenfälle, die sich vom Oberrhein bis nach Schlesien und Mähren ausbreiteten. Da das Hoch stark nach Südosten abgedrängt worden war, blieb damit Norddeutschland wieder stärker den Eingriffen einer regnerischen Westwinddrift ausgesetzt, die einem von Island nach Finnland wandernden Tiefdruckgebiete angehörte. In diese, das ganze Reich nach und nach erfüllenden milden Meeresluftmassen stieß zum 15. auf der Rückseite des nordeuropäischen Tiefs kalte Arktikluft unter z. T. ergiebigen Regenschauern bis über die Alpen hinweg vor. Der mit dem Kaltlufteinbruch verbundene Druckanstieg ließ über Mitteleuropa einen Hochdruckkern entstehen, der unvermittelt eine bis gegen Monatsende anhaltende Periode heiterer, trockener und warmer Witterung herbeiführte. Der Bestand des schönen Wetters wurde auch nach Verlagerung des Hochs am 18. nach Osteuropa wenig beeinträchtigt, am 19. und 20. durch Bewölkung und Regen im Gebiet des Rheins, der Ems und der unteren Weser, sowie am 25. durch Schauer und einzelne Gewitter im westlichen Teil der Alpen. Erst gegen Monatsschluß brach die Schönwetterperiode im Zusammenwirken flacher Depressionen über dem Mittelmeer und über Großbritannien ab, die nach dem mittleren Norddeutschland vordringend schon vom 29. zum 30. im Westen zu kräftigen Niederschlägen führten.

Die wenigen intensiven Regenfälle der ersten Monatshälfte gaben dem allgemeinen Bild der Niederschlagsverteilung ihr besonderes, vielfach zufälliges Gepräge. So nahmen die Monatsbeträge in Niederschlesien rasch auf mehr als 75 mm zu und stiegen in Mittel- und Oberschlesien teilweise auf mehr als 200 mm an. Eine ähnlich niederschlagsreiche Zone bildete das nördliche Alpenvorland mit Mengen von 75—150 mm, die an den Höhen der nördlichen Kalkalpen, selbst noch am Wienerwald und an den Höhen des nördlich der Donau gelegenen Waldviertels auf mehr als 150 mm anwuchsen. Zwischen 100—150 mm schwankende Monatsbeträge wiesen im wesentlichen noch auf: Teile des Schwarzwaldes und des Böhmerwaldes, das westfälische und hannoversche Weserbergland mit Teutoburger Wald und Eggegebirge, das Gebiet der Schwarzen Elster, der Nordostteil der Insel Rügen und die pommersche Ostseeküste zwischen Rega und Wipper. Im größten Teile des übrigen Reiches beliefen sich die Monatsmengen unter 50 mm und blieben noch unter 25 mm im linksrheinischen Bergland, in Mitteldeutschland, das etwa mit Teilen Nordfrankens die Gebiete der Werra und der ganzen thüringischen Saale umfaßte, ferner im nördlichen Schleswig-Holstein, in westlichen Teilen Mecklenburgs, dazu mehrfach in kleineren Landstrichen Ostpreußens. Auch im Leeschutz der Zentralalpen gingen die Monatsbeträge namentlich in Steiermark und im Burgenland unter 50 mm, in den Tälern der unteren Mur und der Lafnitz noch unter 25 mm herunter.

In Prozenten des langjährigen Durchschnitts umgerechnet steigerten sich die übernormalen Beträge im Hügelland und Waldviertel der Niederdonau bis auf 250 % in der Nikolsburger Umgebung, noch stärker in Schlesien, wo große Teile nordwärts bis zur Obra-Niederung auslaufend über 250 %, die sonst leegeschützte Gegend von Liegnitz und Schweidnitz etwas über 400 % verzeichneten. Etwas schwächere übernormale Steigerungen zeigten die Niederschlagsmengen im Alpenvorland des Inngebietes (bis zu 200 %), in dem Landesteil vom östlichen Münsterland und Sauerland über das westfälische und hannoversche Weserbergland bis zur südlichen Lüneburger Heide (über 200 % am Wiehen- und Wesergebirge), im Gebiet zwischen Elbe und Spree (über 200 % im Gebiet der Schwarzen Elster), an der mecklenburgischen und vorpommerschen Küste (bis 175 %), in dem Gebiet vom Stettiner Haff und der Ihna ostwärts bis zur Wipper und Küddow (bis zu 200 %), schließlich in der Weichselniederung (bis zu 150 %). Die an sich hohen Niederschläge der Alpen blieben mit rd. 65 % der Normalmenge bezeichnenderweise hinter den Erwartungen zurück. In den sonstigen etwas zu trockenen Landesteilen hatten weniger als 50 % mehrere Landstriche Ostpreußens, Mecklenburgs und Schleswig-Holsteins, das linksrheinische Bergland, das Gebiet der thüringischen Saale und der Werra mit Nordfranken, ferner Teile von Kärnten und der Steiermark.

Die Zahl der Regentage war mit 7—10 fast durchweg zu gering und nahm auf 11—13 an der Nordsee, in der Kurmark, Niederlausitz und in Schlesien zu; sie erreichte mit 15 Regentagen im Sauerland und Schwarzwald und im Nordostzipfel Pommerns die sonst übliche Häufigkeit. Mit vereinzelten Ausnahmen blieben auch die Gewittertage an Zahl recht gering und fehlten gänzlich im mittleren Norddeutschland. Schneefälle wurden in Gebirgslagen über 1000 m erstmalig am 15. und 16. beobachtet.

Erläuterungen zu den Tabellen: Es bedeutet: ein Punkt, daß kein Niederschlag gefallen ist; 0.0, daß die Menge unmeßbar (unter 0.05 mm) war; ein Strich, daß eine Messung nicht ausgeführt wurde; ein schräger Strich in der oberen rechten Ecke, daß eine Schneedecke um 7^h vorhanden war; diese Eintragung erfolgt aber nur bei Stationen, die regelmäßige Messungen der Schneedecke (⊗) durchführen und an der Eintragung eines Wertes in der letzten Spalte kenntlich sind. — Der Berechnung der Prozente des Normalwertes und der Abweichung vom Normalwert sind die Mittelwerte 1891—1930 zugrunde gelegt. — Als Tage mit Schnee (⊹) wurden alle Tage gezählt, an denen der Niederschlag von Schnee oder von Regen und Schnee herrührte und die Tagesmenge mindestens 0.1 mm betrug, als Tage mit ⊠ die Tage, an denen um 7^h eine Schneedecke lag, für Punkt und Strich gelten die vorstehenden Erklärungen entsprechend. — Eingeklammerte Werte ( ) sind ergänzt. — Eine Zahl unter einer Klammer (⌣) gibt die Gesamtmenge mehrerer Tage.

Im vorliegenden Bericht werden die täglichen und Monatsmengen des Niederschlags von nur einem Teil der im Deutschen Reich vorhandenen Stationen veröffentlicht. Die Monats- und Jahresmengen von sämtlichen Stationen können dem 1939 erscheinenden Schlußheft des Deutschen Meteorologischen Jahrbuchs 1938, Teil III, entnommen werden.

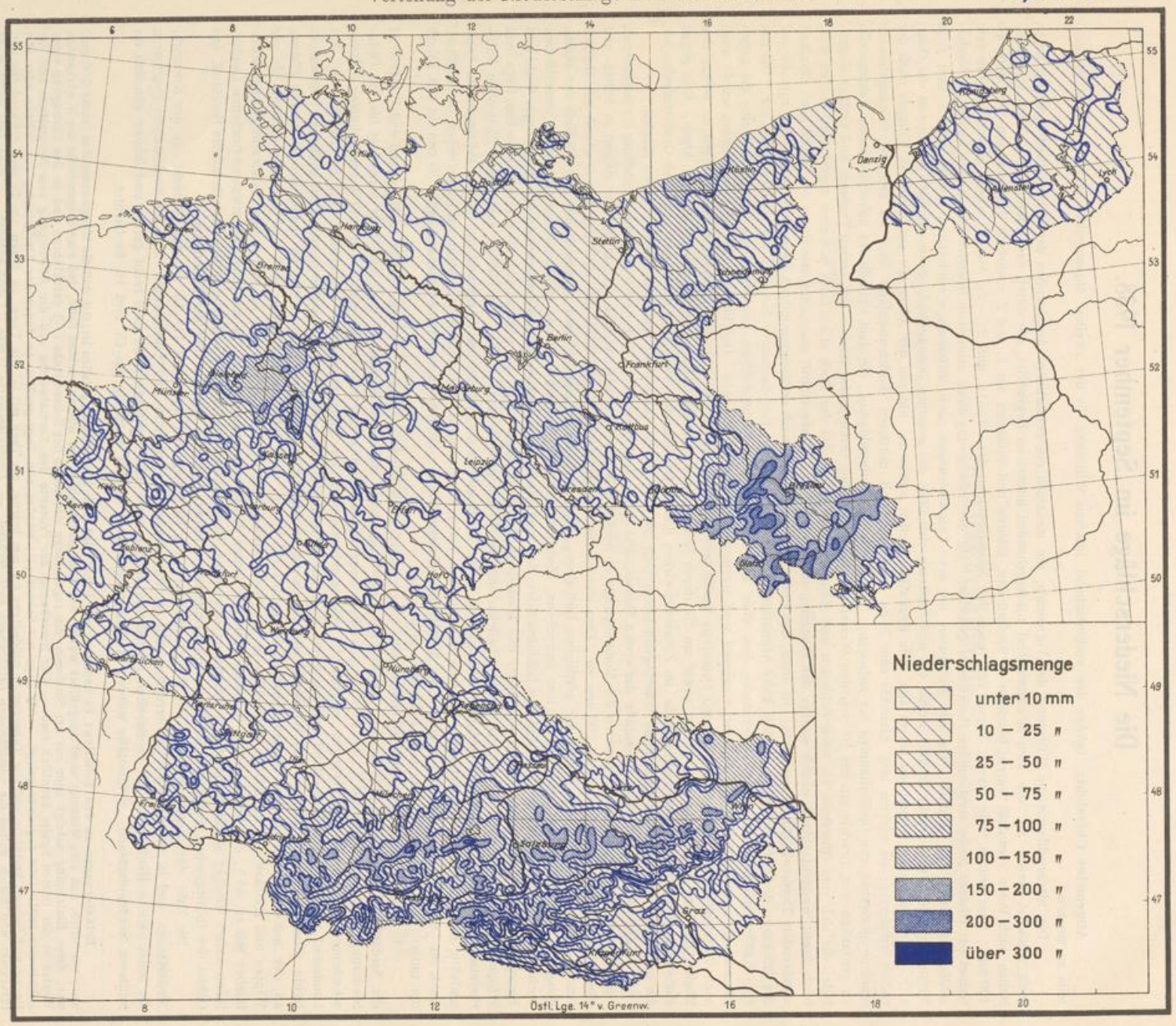
Niederschlagsmenge
unter 10 mm
10 – 25 "
25 – 50 "
50 – 75 "
75 – 100 "
100 – 150 "
150 – 200 "
200 – 300 "
über 300 "
Östl. Lge. 14° v. Greenw.
Maßstab 1:5 000 000
0 100 200 300 Km

Abweichungen der Niederschlagssummen vom Normalwert in v. H.

September

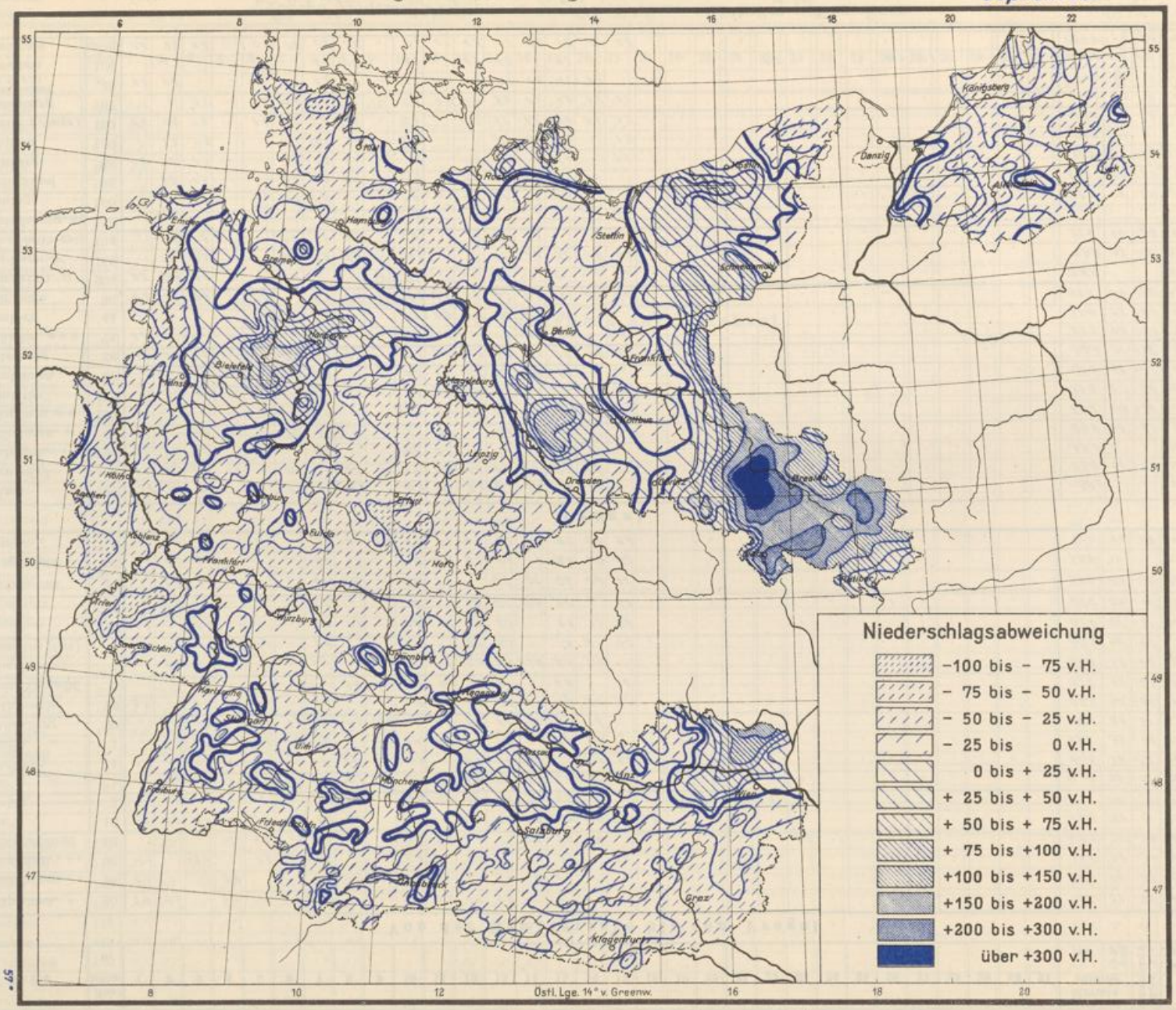

1938 — Tägliche Niederschlagshöhen in Millimetern, gemessen um 7 Uhr morgens — September

Flußgebiet		Ort	Seehöhe m	1	2	3	4	5	6	7	8	9	10	11	12	13	14	15	16	17	18	19	20	21	22	23	24	25	26	27	28	29	30	31	Monatssumme mm	% d. Norm.	Abweichung v. d. Norm.	Zahl der Tage mit Niederschl. ≧0.1	≧1.0	≧0.1	☒
Von der Memelgrenze bis zum Pregel																																								
Memel	Mündung — Grenze	Trappönen +	20	1.9	0.3	·	·	·	·	·	·	·	6.3	6.3	0.1	1.9	·	·	·	·	·	·	·	·	·	·	·	·	·	·	·	·	·	16.8	27	-45	6	4	·	·
		Stallupönen ++	66	2.0	·	·	0.0	·	·	4.2	0.2	·	2.4	4.6	0.1	2.4	4.6	5.7	·	·	·	·	·	·	·	·	·	·	·	·	·	·	·	24.2	46	-29	8	6	·	·
		Kiauschen +++	42	0.7	·	1.7	·	0.2	·	1.5	·	·	2.5	·	3.4	·	0.9	9.5	·	1.0	·	·	·	·	·	·	·	·	·	·	·	·	·	·	31.5	38	-34	9	6	·	·
		Beinigkehmen	52	·	·	·	·	4.7	·	14.3	·	·	8.6	·	2.2	·	2.3	7.5	0.4	·	·	·	·	·	·	0.7	·	·	·	·	·	·	·	·	40.7	71	-16	8	6	·	·
		Tilsit	12	0.2	0.2	1.1	·	3.2	0.1	8.2	0.0	·	11.4	·	30.4	0.4	0.3	12.1	3.2	·	·	·	·	·	·	·	·	·	·	·	·	·	·	·	69.2	100	0	11	6	·	·
		Kloken	3	·	3.5	·	·	·	·	2.6	·	·	12.8	·	5.8	0.6	1.3	6.5	·	·	·	·	·	·	·	·	·	·	·	·	·	·	·	·	33.1	46	-39	7	6	·	·
Kurisches Haff	H.	Inse	1	5.3	0.0	0.9	·	0.0	·	7.5	10.5	·	6.9	18.8	8.9	1.4	0.1	6.6	0.0	0.0	·	·	·	·	·	·	·	·	·	·	·	·	·	·	66.0	85	-12	10	8	·	·
	Gilge und Nemonien	Petricken	1	1.5	0.2	1.1	·	·	·	1.5	1.2	·	14.1	·	8.1	1.4	1.2	7.5	0.6	1.8	·	·	·	·	·	·	·	·	·	·	·	·	·	·	41.0	56	-32	12	10	·	·
		Oholin ×	1	·	·	1.0	·	0.2	0.2	0.6	·	·	8.4	0.2	4.0	1.0	0.6	6.6	0.2	·	·	·	·	·	·	·	·	·	·	·	·	·	·	·	23.2	33	-48	11	5	·	·
		Lindenberg	20	·	·	1.1	·	1.1	0.5	0.1	0.3	19.0	1.8	2.0	2.8	5.4	1.9	2.1	1.8	·	·	·	·	·	·	·	·	·	·	·	·	·	·	·	40.7	66	-21	13	10	·	·
	Deime	Rathswalde	10	2.7	·	0.0	·	·	·	2.3	·	·	6.9	1.5	1.0	0.5	0.0	10.2	0.3	1.1	·	·	·	·	·	·	·	·	·	·	·	·	·	·	26.2	40	-39	8	7	·	·
		Klein Naujoks	2	·	·	0.9	·	·	·	·	0.4	4.8	9.3	9.4	5.3	3.1	·	6.4	·	1.6	·	·	·	·	·	·	·	·	·	·	·	·	·	·	41.2	64	-23	9	7	·	·
	Haff	Schaaksvitte	1	·	6.0	·	·	·	·	2.5	1.3	·	1.2	·	5.2	2.3	3.6	2.5	1.9	·	·	·	·	·	·	·	·	·	·	·	·	·	·	·	26.5	38	-43	9	9	·	·
		Rossitten (Ort)	4	·	0.2	·	·	0.6	·	8.4	1.7	·	0.7	·	9.7	2.3	·	7.8	2.1	0.2	·	·	·	·	·	·	·	·	·	·	·	·	·	·	32.5	44	-42	9	6	·	·
Ostsee	Ostsee	Rauschen	40	4.3	·	2.8	·	·	·	0.6	0.4	·	1.8	·	8.8	2.1	·	8.9	1.3	0.9	·	·	·	·	·	·	·	·	·	·	·	·	·	·	31.9	51	-31	10	7	·	·
		Brüsterort	34	·	2.5	1.0	·	·	·	0.2	·	·	1.2	·	7.8	2.1	0.9	6.0	·	0.7	·	·	·	·	·	·	·	·	·	·	·	·	·	·	21.9	34	-42	9	6	·	·
Fr. Haff	Fr. Haff	Fischhausen	11	·	2.5	3.2	·	·	·	8.1	2.9	·	0.8	1.5	·	0.0	1.1	7.3	0.6	7.2	·	·	·	·	·	·	·	·	·	·	·	·	·	·	35.2	52	-33	10	8	·	·
		Drugthenen	85	·	0.2	2.3	·	·	·	1.9	1.2	·	1.9	13.8	2.3	0.3	1.3	8.4	0.9	0.3	·	·	·	·	·	·	·	·	·	·	·	·	·	·	34.8			12	8	·	·
		Peyse	3	·	1.2	3.0	·	0.1	·	6.0	2.0	0.2	2.4	0.3	4.7	0.2	1.3	9.7	0.1	9.6	·	·	·	·	·	·	·	·	·	·	·	·	·	·	40.4	60	-28	14	9	·	·
Pregel																																								
Angerapp	Angerapp	Lötzen	120	3.6	0.1	0.4	·	·	0.4	1.8	0.3	·	11.9	17.1	0.2	2.3	0.5	3.0	2.0	·	·	·	·	·	·	·	·	·	·	·	·	·	·	·	50.5			11	8	·	·
		Hermeshof	160	0.4	0.3	0.4	1.3	·	0.4	0.8	0.0	·	7.9	11.3	0.0	0.4	3.6	7.5	1.5	·	·	·	·	·	·	·	·	·	·	·	·	·	·	·	35.8	60	-22	12	6	·	·
		Grabowen ×××	224	1.7	2.8	1.2	·	·	·	0.8	·	·	16.5	5.2	·	5.0	1.9	8.8	1.1	·	·	·	·	·	·	·	·	·	·	·	·	·	·	·	45.0			10	9	·	·
		Darkehmen *	73	2.8	·	0.9	0.3	·	0.0	0.0	·	·	10.5	1.9	·	0.0	1.4	6.6	·	·	·	·	·	·	·	·	·	·	·	·	·	·	·	·	24.4	43	-33	7	5	·	·
	Pissa	Pillupönen **	133	·	·	·	·	·	·	4.7	·	·	11.5	12.4	15.3	20.1	·	·	·	·	·	·	·	·	·	·	·	·	·	·	·	·	·	·	64.0	119	+10	5	5	·	·
		Rominten	180	·	4.2	·	0.7	·	·	2.5	0.5	·	5.6	5.2	2.5	0.9	3.2	7.2	0.7	·	·	·	·	·	·	·	·	·	·	·	·	·	·	·	33.2	57	-26	11	7	·	·
		Gumbinnen	47	·	·	0.7	·	·	·	0.8	·	·	5.2	6.3	0.5	4.0	1.6	5.7	·	·	·	·	·	·	·	·	·	·	·	·	·	·	·	·	24.9	48	-27	8	5	·	·
	A.	Insterburg	38	0.3	0.0	0.5	·	·	0.0	2.2	0.0	·	25.1	2.4	0.0	3.7	1.1	7.0	0.0	0.0	0.0	·	·	·	·	·	·	·	·	·	·	·	·	·	42.3	76	-18	8	6	·	·
Inster	Inster	Pillkallen ***	74	0.3	·	·	·	·	·	0.9	·	·	2.3	1.6	·	7.4	7.8	9.2	·	·	·	·	·	·	·	·	·	·	·	·	·	·	·	·	23.5	42	-30	7	5	·	·
		Stimbern	44	·	·	·	·	1.8	·	2.3	·	·	6.8	2.9	3.4	2.7	12.9	0.7	·	·	·	·	·	·	·	·	·	·	·	·	·	·	·	·	31.4	56	-25	8	6	·	·
		Grünheide	50	0.0	0.1	0.6	·	1.2	·	4.1	0.5	·	16.6	3.5	1.4	2.7	0.3	11.4	0.1	0.2	·	·	·	·	·	·	·	·	·	·	·	·	·	·	41.7	74	-12	13	6	·	·
Alle	Alle	Thunowken △	204	0.7	29.4	1.1	·	·	0.5			12.4			·	3.1	·	1.1	·	·	·	·	·	·	·	·	·	·	·	·	·	·	·	·	58.9			(10)	(8)	·	·
		Neu-Ramuck	150	·	1.2	2.3	·	·	2.5	1.9	9.0	·	11.5	·	·	7.5	1.2	0.2	0.4	0.2	·	·	·	·	·	·	·	·	·	·	·	·	·	·	43.9	83	-9	11	8	·	·
		Allenstein (Flugpl.)	134	·	4.5	1.8	·	·	1.4	1.0	9.3	·	1.8	·	·	0.7	1.1	·	·	·	·	·	·	·	·	·	·	·	·	·	·	·	·	·	21.6	44	-28	8	7	·	·
	Wehlau	Bischofsburg △△	152																																					
		Fleming	160	·	·	1.5	·	·	5.0	5.8	·	·	1.0	·	2.0	2.0	·	5.0	·	·	·	·	·	·	·	·	·	·	·	·	·	·	·	·	22.3	44	-29	7	7	·	·
	Alle	Wichertshof	91	·	6.3	1.3	·	·	2.3	2.7	5.7	·	·	·	1.5	1.1	6.0	·	0.1	·	·	·	·	·	·	·	·	·	·	·	·	·	·	·	27.0	50	-27	9	8	·	·
		Heilsberg	83	0.8	7.0	0.1	·	·	1.0	1.3	8.1	·	·	·	1.4	2.4	·	5.4	·	1.5	·	·	·	·	·	·	·	·	·	·	·	·	·	·	30.7	54	-26	10	8	·	·
		Kekitten	150	·	6.3	0.8	·	·	·	13.4	5.4	·	15.2	·	·	5.3	0.5	5.9	·	1.9	·	·	·	·	·	·	·	·	·	·	·	·	·	·	54.7	100	0	9	7	·	·
		Landsberg (Ostpr.)	130	0.7	4.5	1.3	·	0.4	0.2	2.8	3.3	·	2.3	·	0.5	3.7	1.8	3.4	0.5	3.7	·	·	·	·	·	·	·	·	·	·	·	·	·	·	29.3	48	-32	14	9	·	·
	Guber	Rastenburg	107	·	·	1.3	·	0.0	0.0	2.8	1.1	·	11.2	3.5	1.1	3.0	0.4	4.8	0.0	0.2	·	·	·	·	·	·	·	·	·	·	·	·	·	·	40.2	82	-9	9	8	·	·
		Dietrichsdorf (Kr. Gerd.)	43	1.6	0.2	·	·	·	·	9.1	0.9	·	3.1	2.7.1	2.2	0.5	0.2	4.1	0.2	·	·	·	·	·	·	·	·	·	·	·	·	·	·	·	49.2	98	-1	11	6	·	·
		Loszainen	106	·	0.7	·	·	·	·	6.7	0.6	·	8.4	·	0.3	5.2	·	4.2	·	·	·	·	·	·	2.2	·	·	·	10.1	12.5	·	·	·	·	50.3	102	+9	10	7	·	·
		Glockstein	95	0.8	4.9	0.2	·	0.1	0.2	2.7	3.4	·	7.5	0.1	0.6	0.2	0.2	6.6	0.1	0.6	·	·	·	·	·	·	·	·	·	·	·	·	·	·	27.4	54	-24	14	5	·	·

\+ Trappen +++ Wetterau ×× Erlenwald * Angerapp *** Schloßberg △△ Kobulten 175

++ Ebenrode × Erlen ××× Arnswald ** Schloßbach △ Turonken

1938 — Tägliche Niederschlagshöhen in Millimetern, gemessen um 7 Uhr morgens — September

Flußgebiet		Ort	Seehöhe m	1	2	3	4	5	6	7	8	9	10	11	12	13	14	15	16	17	18	19	20	21	22	23	24	25	26	27	28	29	30	31	Monatssumme mm	% d. Norm.	Abweichung v. d. Norm.	Zahl der Tage mit Niederschl. ≥0,1	≥1,0	☼ ≥0,1	☒
Alle Mdg.—Guber		Friedland	25	0.8	·	·	·	·	4.0	3.2	0.1	0.9	·	0.6	2.5	0.1	·	6.1	0.7	0.7	·	·	·	·	·	·	·	·	·	·	·	·	·		19.2	30	-45	11	4	·	·
		Gerdauen	30	0.5	0.0	0.3	·	·	·	1.6	2.9	·	0.1	13.1	0.3	0.4	0.0	4.3	·	0.0	·	·	·	·	·	·	·	·	·	·	·	·	·		28.5	54	-25	9	4	·	·
		Engelstein	90	3.4	0.3	1.2	·	·	·	1.1	·	·	13.8	1.7	1.0	2.3	0.5	7.8	·	3.0	·	·	·	·	·	·	·	·	·	·	·	·	·		36.1	69	-20	11	9	·	·
		Bokellen	40	0.4	·	·	·	·	·	·	1.2	·	15.2	1.2	·	·	1.1	7.6	·	1.4	·	·	·	·	·	·	·	·	·	·	·	·	·		28.1	50	-30	7	6	·	·
		Allenburg	10	0.5	·	0.2	·	·	·	4.0	3.7	·	3.3	21.4	·	0.2	0.9	6.6	0.7	·	·	·	·	·	·	·	·	·	·	·	·	·	·		41.7			10	5	·	·
		Wehlau	11	0.7	·	·	·	0.2	·	2.8	2.5	·	9.0	6.2	0.6	2.1	0.3	9.1	0.1	1.5	·	·	·	·	·	·	·	·	·	·	·	·	·		35.1	65	-19	12	7	·	·
Mdg.—Alle	Pregel	Tapiau	11	1.2	·	0.3	·	·	·	1.2	5.0	·	2.0	4.4	1.0	3.3	0.7	9.7	0.2	2.2	·	·	·	·	·	·	·	·	·	·	·	·	·		37.2	57	-28	12	9	·	·
		Fuchsberg	35	·	·	0.2	·	·	·	1.1	3.4	·	3.8	·	2.8	·	0.5	9.7	·	0.3	·	·	·	·	·	·	·	·	·	·	·	·	·		27.8	56	-34	8	5	·	·
		Königsberg-Devau	20	0.0	0.0	0.3	·	·	·	1.6	4.4	·	0.3	6.7	9.5	3.8	2.5	7.2	0.1	1.1	·	·	·	·	·	·	·	·	·	·	·	·	·		37.5			11	8	·	·
		Mednicken	35	·	·	1.5	·	0.1	·	1.6	1.5	·	·	9.1	2.8	1.3	1.6	9.6	0.8	2.0	·	·	·	·	·	·	·	·	·	·	·	·	·		31.9	44	-41	11	9	·	·
Vom Pregel bis zur Weichsel																																								
Frisches Haff	H. Frisching	Mühlhausen	36	0.0	·	2.1	·	·	·	0.6	4.2	0.1	3.0	0.0	0.2	0.8	·	8.2	1.1	1.2	·	·	·	·	·	·	·	·	·	·	·	·	·		21.3	35	-40	10	6	·	·
		Zinten	100	·	0.9	1.5	0.0	·	1.5	2.1	1.7	0.3	·	20.0	0.5	1.9	0.4	11.5	0.6	3.5	·	·	·	·	·	·	·	·	·	·	·	·	·		46.6	71	-19	13	8	·	·
		Preuß. Eylau	68	1.3	·	·	·	·	·	0.2	3.8	·	1.8	0.2	·	0.2	·	5.5	0.6	0.1	·	·	·	·	·	·	·	·	·	·	·	·	·		13.7	24	-43	9	4	·	·
	H.	Heiligenbeil	17	·	12.4	7.2	·	1.3	0.0	4.7	4.0	·	3.2	·	·	0.9	0.3	15.2	3.2	·	·	·	·	·	·	·	·	·	·	·	·	·	·		52.4	80	-14	10	8	·	·
	Passarge	Hohenstein	165	0.3	3.8	2.1	·	·	1.4	0.3	11.4	·	0.3	·	0.6	1.8	1.0	·	0.0	0.4	·	·	·	·	·	·	·	·	·	·	·	·	·		31.4	64	-18	11	7	·	·
		Pulfnick	95	2.0		2.5	·	·	·	·	·	·	11.0	·	·		1.2	1.0	3.8	·	·	·	·	·	·	·	·	·	·	·	·	·	·		41.5	81	-10	(12)	(9)	·	·
		Silberbach	170	·	11.8	2.1	·	6.5	2.3	16.1	2.1	0.0	0.3	·	0.9	2.9	0.4	4.9	0.3	·	·	·	·	·	·	·	·	·	·	·	·	·	·		51.0	86	-8	12	8	·	·
		Frauendorf	118	1.6	10.3	·	·	·	·	6.2	4.6	·	3.4	·	2.4	4.3	0.4	5.4	1.1	·	·	·	·	·	·	·	·	·	·	·	·	·	·		40.7	63	-24	11	9	·	·
		Wormditt	67	0.3	6.9	1.6	·	·	1.9	4.2	·	0.2	2.6	0.2	1.8	1.6	0.4	0.8	0.3	·	·	·	·	·	·	·	·	·	·	·	·	·	·		23.0	38	-38	13	7	·	·
		Lichtenfeld	108	0.3	23.1	3.1	·	0.2	0.2	4.9	2.9	0.4	·	0.1	0.1	4.8	1.6	6.6	0.9	·	·	·	·	·	·	·	·	·	·	·	·	·	·		49.2	73	-18	14	7	·	·
		Langwalde	82	1.3	7.6	3.0	·	·	·	1.0	5.0	·	·	·	2.4	5.2	·	6.5	1.0	·	·	·	·	·	·	·	·	·	·	·	·	·	·		33.0	53	-29	9	9	·	·
		~~Braunsberg~~ +	4	·	24.0	3.6	·	5.1	0.3	2.1	·	2.7	·	·	·	3.3	·	13.7	·	0.2	·	·	·	·	·	·	·	·	·	·	·	·	·		55.6	88	-8	9	7	·	·
		Baumgart	165	0.4	7.4	4.9	·	5.1	·	5.4	2.6	1.8	0.4	·	·	2.1	0.4	8.8	1.4	·	·	·	·	·	·	·	·	·	·	·	·	·	·		97.4	131	+23	12	9	·	·
	H.	Tolkemit	3	1.2	10.5	3.4	·	3.6	1.6	·	2.8	1.8	·	·	1.6	0.6	0.0	17.6	2.0	·	·	·	·	·	·	·	·	·	·	·	·	·	·		79.9	125	+16	11	10	·	·
	Elbing	Altstadt	55	0.5	12.2	3.5	·	7.1	2.1	6.7	3.3	1.3	·	·	1.4	0.5	·	·	1.2	0.3	·	·	·	·	·	·	·	·	·	·	·	·	·		40.1	73	-15	12	9	·	·
		Ebene Buchwalde	98	·	7.3	3.4	·	5.3	3.4	9.5	4.2	1.4	1.2	0.2	0.3	0.3	·	3.3	2.1	·	·	·	·	·	·	·	·	·	·	·	·	·	·		42.9	74	-15	13	10	·	·
		Elbing (Stadt)	5	0.0	4.1	6.7	·	7.7	3.3	3.4	2.5	1.1	0.5	·	0.2	0.9	0.0	6.0	0.4	·	·	·	·	·	·	·	·	·	·	·	·	·	·		36.8	59	-26	12	8	·	·
	Nogat, Liebe	Riesenburg	98	3.1	8.5	4.6	·	6.5	7.2	3.6	4.0	3.5	3.0	·	1.0	25.0	0.9	·	·	·	·	·	·	·	·	·	·	·	·	·	·	·	·		70.9	139	+28	12	11	·	·
		Klein Nebrau	15	·	29.9	3.1	·	0.2	9.2	2.4	6.2	12.3	·	·	·	2.3	·	1.2	·	2.3	·	·	·	·	·	·	·	·	·	·	·	·	·	·		69.1	154	+23	10	9	·	·
		Marienwerder	52	1.4	9.5	4.5	·	0.4	5.6	0.5	2.1	1.8	·	·	0.4	1.4	0.2	3.8	·	·	·	·	·	·	·	·	·	·	·	·	·	·	·		37.6	84	-7	12	8	·	·
		Wolfsheide	42	3.9	16.5	2.0	·	0.2	11.3	5.1	13.7	2.5	·	·	·	0.4	0.0	1.4	1.3	·	·	·	·	·	·	·	·	·	·	·	·	·	·	·		58.3	132	+14	11	9	·	·
		Marienburg	12	1.1	23.7	2.6	·	4.6	12.2	3.7	3.0	1.9	·	·	0.3	0.3	0.1	2.3	0.6	0.3	·	·	·	·	·	·	·	·	·	·	·	·	·	·		62.6	118	+10	13	9	·	·
	Haff	Pröbbernau	2	·	13.7	4.9	·	11.1	·	5.0	2.1	2.1	·	·	·	0.3	1.1	15.1	0.4	1.3	·	·	·	·	·	·	·	·	·	·	·	·	·	·		57.1	90	-7	11	9	·	·
		Neukrug	6	·	14.5	3.9	·	6.8	1.3	1.1	3.2	2.5	·	·	0.8	1.4	0.0	15.0	0.4	·	·	·	·	·	·	·	·	·	·	·	·	·	·	·		51.6	25	-17	11	9	·	·
Weichsel																																								
Narew	Bobr mit Lyck	~~Mierunsken~~ ++	191	·	0.6	·	0.6	·	·	1.8	·	·	1.2	1.1	·	5.8	2.5	3.2	4.2	·	·	·	·	·	·	·	·	·	·	·	·	·	·		21.0	37	-36	9	7	·	·
		Rothebude	145	2.0	·	1.1	·	·	·	1.3	0.2	·	2.1.0	4.1	0.9	2.6	4.8	3.8	3.1	0.3	·	·	·	·	·	·	·	·	·	·	·	·	·	·		45.8	82	-10	12	9	·	·
		Ranten	180	0.5	0.5	·	0.5	·	0.1	4.2	·	·	12.2	6.9	·	1.9	0.8	·	5.3	·	·	·	·	·	·	·	·	·	·	·	·	·	·	·		38.9	68	-15	10	5	·	·
		Lyck	130	3.1	0.0	0.3	0.3	0.0	0.0	2.8	0.1	·	2.9	3.9	0.0	3.1	0.8	0.1	7.9	·	·	·	·	·	·	·	·	·	·	·	·	·	·	·		25.3	55	-21	11	6	·	·
		Prostken	119	1.1	·	·	0.1	·	·	1.6	3.1	·	·	·	·	2.6	0.2	·	21.5	·	·	·	·	·	·	·	·	·	·	·	·	·	·	·		30.8	70	-13	7	5	·	·
		Treuburg	155	0.6	4.5	0.0	0.3	·	0.0	1.1	0.6	·	1.6	6.2	0.3	3.1	2.0	0.9	6.0	0.2	·	·	·	·	·	·	·	·	·	·	·	·	·	·		28.0	55	-25	13	7	·	·
		Borszymnen	120	4.3	0.3	·	·	·	·	1.2	0.6	·	·	1.0	0.2	1.8	0.2	·	15.2	0.5	·	·	·	·	·	·	·	·	·	·	·	·	·	·		25.3	60	-19	10	5	·	·
	Pissseck	Cruttinnen	130	0.3	5.1	1.0	·	·	1.4	0.2	0.4	·	12.5	·	0.1	2.3	0.3	·	3.1	·	·	·	·	·	·	·	·	·	·	·	·	·	·	·		33.2	66	-17	11	6	·	·
		Nikolaiken	131	3.3	3.8	·	·	·	0.4	10.1	0.9	·	16.2	1.4	·	0.6	0.1	0.0	4.7	·	·	·	·	·	·	·	·	·	·	·	·	·	·	·		47.5	95	-2	10	6	·	·

+ Klenau
++ Merunen

Tägliche Niederschlagshöhen in Millimetern, gemessen um 7 Uhr morgens

September

Flußgebiet		Ort	Seehöhe m	1	2	3	4	5	6	7	8	9	10	11	12	13	14	15	16	17	18	19	20	21	22	23	24	25	26	27	28	29	30	31	Monatssumme mm	% d. Norm.	Abweichung v. d. Norm.	Zahl der Tage mit Niederschl. ≥0.1	≥1.0	✳ ≥0.1	☒
Narew	Fisseck	~~Schimonken~~ *	~~125~~	0.2	4.8	0.9	·	·	0.2	5.6	0.5	·	13.0	·	0.0	1.1	0.1	2.0	4.7	·	·	·	·	·	·	·	·	·	·	·	·	·	·	31.2			10	5	·	·
		Gutten	120	0.6	6.1	0.6	·	·	·	5.2	·	·	12.1	6.3	·	2.4	0.2	·	3.6	·	·	·	·	·	·	·	·	·	·	·	·	·	·	37.1	98	-5	9	6	·	·
		~~Bialla~~ +	138		0.2	0.6	·	·	2.8	0.4	0.5	·	4.4	4.0	0.1	2.6	0.1	·	6.5	·	·	·	·	·	·	·	·	·	·	·	·	·	·	22.2			11	5	·	·
		Johannisburg	116	·	2.4	2.0	·	0.2	0.2	4.3	1.0	·	3.0	5.5	·	4.6	0.5	·	12.5	·	·	·	·	·	·	·	·	·	·	·	·	·	·	36.2	80	-11	11	8	·	·
		~~Turoscheln~~ + +	120	·	·	·	·	·	8.3	0.1	4.1	·	·	2.4	·	2.8	1.3	·	10.6	·	·	·	·	·	·	·	·	·	·	·	·	·	·	23.6	62	-18	7	6	·	·
	Omulef	Mensguth	155	7.5	7.5	0.7	·	·	2.7	7.5	0.9	·	15.9	·	0.3	1.5	0.0	·	·	·	·	·	·	·	·	·	·	·	·	·	·	·	·	31.9	66	-16	9	6	·	·
		Ortelsburg	146	1.0	10.4	1.2	0.0	0.0	7.6	1.8	1.2	·	18.2	0.2	0.0	2.1	1.5	·	6.7	0.0	·	·	·	·	·	·	·	·	·	·	·	·	·	·	45.9	85	-8	11	10	·	·
		Groß Leschienen	128	0.9	19.2	0.9	0.1	0.0	3.0	10.1	7.5	·	11.4	·	·	0.6	0.1	·	9.4	·	·	·	·	·	·	·	·	·	·	·	·	·	·	·	57.2	122	+10	11	6	·	·
	N.	~~Wyckrowitz~~ ×	138	·	12.5	1.5	·	0.0	3.7	1.0	4.5	·	10.8	·	0.0	0.9	0.5	·	8.9	1.2	·	·	·	·	·	·	·	·	·	·	·	·	·	·	44.3	95	-2	10	8	·	·
		Neidenburg	173	1.3	14.3	1.3	·	·	3.6	2.0	12.9	·	5.2	·	·	2.5	0.7	·	0.3	·	·	·	·	·	·	·	·	·	·	·	·	·	·	·	44.7	91	-4	10	8	·	·
Mündung bis Narew	Drewenz	Kernsdorf	290	1.0	9.0	2.7	·	0.1	0.9	2.3	4.4	·	·	·	1.5	3.1	0.7	0.1	·	·	·	·	·	·	·	·	·	·	·	·	·	·	·	·	25.8	43	-34	11	7	·	·
		Mohrungen	115	·	18.0	1.3	·	3.1	12.0	2.5	2.0	·	5.7	·	0.7	0.6	0.5	5.8	0.4	·	·	·	·	·	·	·	·	·	·	·	·	·	·	·	50.0	93	-4	12	8	·	·
		Osterode(Ostpr.)	107	1.4	14.0	1.1	0.0	3.0	16.5	0.1	3.4	·	1.1	0.1	1.0	2.2	0.6	1.8	0.0	1.1	·	·	·	·	·	·	·	·	·	·	·	·	·	·	50.6	95	-2	14	11	·	·
		Preuß. Görlitz	102	0.3	13.4	0.9	·	0.1	3.3	2.3	2.8	·	9.0	·	0.3	1.5	0.3	0.3	0.1	·	·	·	·	·	·	·	·	·	·	·	·	·	·	·	34.6	68	-16	13	6	·	·
		Gilgenburg	181	2.0	24.5	1.4	·	·	2.2	3.3	5.0	·	0.7	·	0.7	0.3	·	·	·	·	·	·	·	·	·	·	·	·	·	·	·	·	·	·	42.8	81	-10	9	7	·	·
		~~Weepers~~ **	105	·	9.2	4.2	·	2.8	2.7	7.3	3.2	2.4	7.2	·	7.0	3.9	·	5.6	·	0.8	·	·	·	·	·	·	·	·	·	·	·	·	·	·	38.3			12	11	·	·
	Brahe	Reinwasser	185	2.5	10.0	0.1	·	1.4	28.0	0.4	0.9	11.3	0.2	·	0.4	1.5	1.6	7.3	2.7	0.3	·	·	·	·	·	·	·	·	·	·	·	·	·	·	68.6	112	+8	15	9	·	·
		Neu Röske	155	·	19.8	·	·	1.5	6.6	·	3.4	·	·	·	0.6	2.3	0.5	5.1	1.8	0.6	·	·	·	·	·	·	·	·	·	·	·	·	·	·	42.2	75	-14	10	7	·	·
		Förstenau	200	3.4	15.9	·	·	3.0	12.0	·	1.0	2.1	·	·	1.0	6.5	0.1	·	4.5	4.0	·	·	·	·	·	·	·	·	·	·	·	·	·	·	53.1	102	+1	11	10	·	·
	W.	Bischofswerder	87	2.6	13.6	2.3	·	·	5.5	0.1	5.6	3.3	1.0	·	0.3	2.9	0.5	·	·	·	·	·	·	·	·	·	·	·	·	·	·	·	·	·	37.7	77	-11	11	8	·	·

Von der Weichsel bis zum Stettiner Haff

Hinterpommersche Küste	O.	Chinow	63	8.1	11.0	0.5	·	·	0.5	1.5	0.9	5.0	·	·	0.7	2.7	0.0	14.3	8.7	·	·	·	·	·	·	·	·	·	·	·	·	·	·	·	53.9	66	-28	11	7	·	·
		Wierschutzin	17	2.7	16.0	·	·	·	·	0.2	1.2	5.9	·	·	5.1	1.9	·	13.5	4.7	·	0.1	·	·	·	·	·	·	·	·	·	·	·	·	·	57.3	64	-29	10	8	·	·
	Leba	Lauenburg	38	0.5	5.6	0.3	·	0.3	1.2	1.6	0.1	7.8	·	0.1	1.0	1.3	0.7	11.2	6.4	0.3	·	·	·	·	·	·	·	·	·	·	·	·	·	·	38.4	57	-37	15	8	·	·
		Belgard (Kr. Lauenbg.)	45	3.5	6.5	·	0.1	·	1.8	1.9	0.8	6.1	0.3	·	1.2	1.4	1.4.1	5.0	3.3	·	·	·	·	·	·	·	·	·	·	·	·	·	·	·	48.0	59	-34	13	10	·	·
		Leba	3	0.5	1.8	0.2	·	0.3	0.5	1.0	2.0	8.5	4.6	·	2.6	0.3	·	12.2	7.6	·	·	·	·	·	·	·	·	·	·	·	·	·	·	·	45.7	61	-30	13	8	·	·
	Lupow	~~Wottnoggo~~ ××	120	5.5	6.3	·	·	·	13.0	·	1.4	6.1	·	·	1.9	4.1	0.2	11.8	2.8	3.6	·	·	·	·	·	·	·	·	·	·	·	·	·	·	56.7	80	-15	11	10	·	·
		Lupow	75	1.6	2.4	0.2	·	·	6.5	1.1	1.0	4.2	·	·	1.1	1.4	·	13.4	5.0	3.8	·	·	·	·	·	·	·	·	·	·	·	·	·	·	·	41.7	60	-28	12	11	·	·
		Lojow	63	0.8	0.1	·	·	0.2	0.5	6.1	0.8	2.1	0.3	·	1.2	1.4	0.3	10.6	5.9	1.1	·	·	·	·	·	·	·	·	·	·	·	·	·	·	·	37.4	41	-45	14	7	·	·
	Stolpe	Bernsdorf	150	0.2	3.2	0.3	·	0.5	14.5	0.1	1.5	4.4	·	0.0	·	1.6	0.2	10.0	0.4	·	·	·	·	·	·	·	·	·	·	·	·	·	·	·	36.9	61	-24	12	6	·	·
		Gustkow	120	1.8	9.8	·	·	·	8.6	1.2	2.0	6.0	·	·	0.4	2.5	1.3	12.1	2.8	1.2	·	·	·	·	·	·	·	·	·	·	·	·	·	·	·	49.3	75	-17	12	11	·	·
		Stolp	20	0.3	6.4	0.0	·	·	1.2	3.6	3.5	1.7	2.9	·	1.5	2.3	0.0	8.9	5.9	0.4	·	·	·	·	·	·	·	·	·	·	·	·	·	·	·	38.6	50	-38	12	10	·	·
		Hohenstein (Kr. Stolp)	6	0.7	10.3	0.9	·	·	0.9	3.4	1.2	0.8	9.1	·	3.1	1.8	0.1	10.7	6.9	0.4	·	·	·	·	·	·	·	·	·	·	·	·	·	·	·	56.3	78	-16	14	8	·	·
	Wipper	Wocknin	160	1.5	22.4	·	·	·	20.6	0.3	0.5	4.3	·	·	0.7	2.0	0.8	10.1	4.5	1.5	·	·	·	·	·	·	·	·	·	·	·	·	·	·	·	69.2	103	+2	12	8	·	·
		Seehof b. Beßw.	60	1.1	11.2	0.2	·	0.2	15.9	0.1	0.2	3.1	0.3	·	1.2	3.6	·	9.5	1.0	·	·	·	·	·	·	·	·	·	·	·	·	·	·	·	·	48.2	66	-25	13	8	·	·
		Zuckers	113	4.0	2.8.0	·	·	·	14.2	2.4	2.5	·	·	·	·	6.6	1.0	14.0	7.8	1.2	·	·	·	·	·	·	·	·	·	·	·	·	·	·	·	73.7	100	0	10	10	·	·
		Schlawe	25	0.1	15.4	1.0	·	·	7.7	0.1	2.4	1.9	2.4	·	1.3	1.9	·	8.9	7.0	1.5	·	·	·	·	·	·	·	·	·	·	·	·	·	·	·	51.2	65	-26	13	11	·	·
		Alt Krakow	25	·	3.0.2	2.1	·	·	11.5	·	6.7	·	3.1	·	3.9	1.4	0.1	10.1	6.7	·	·	·	·	·	·	·	·	·	·	·	·	·	·	·	·	75.8			10	9	·	·
		Drenzig	58	·	25.4	·	·	·	24.9	·	0.3	4.5	·	·	·	5.9	0.5	12.9	10.9	·	·	·	·	·	·	·	·	·	·	·	·	·	·	·	·	85.3	149	+68	8	6	·	·
		Rügenwalde	15	2.0	23.0	3.8	·	·	8.2	0.9	4.3	7.0	8.0	·	2.4	0.5	0.0	9.1	7.5	·	·	·	·	·	·	·	·	·	·	·	·	·	·	·	·	76.7	111	+8	12	10	·	·
	O.	Köslin	40	1.7	33.0	8.4	·	·	21.6	·	7.7	3.7	7.8	·	0.3	2.3	0.1	10.5	9.6	1.6	·	·	·	·	·	·	·	·	·	·	·	·	·	·	·	95.8	120	+16	13	11	·	·
	Persante	Bärwalde	117	16.8	35.5	0.6	·	0.1	0.9	·	0.9	2.0	·	1.2	2.0	4.1	0.5	8.2	4.4	0.2	·	·	·	·	·	·	·	·	·	·	·	·	·	·	·	77.2	141	+23	14	8	·	·
		Naseband	105	13.2	34.8	1.4	·	·	6.1	·	6.1	7.5	6.3	·	1.3	4.1	1.2	11.1	4.9	0.2	·	·	·	·	·	·	·	0.8	0.0	0.0	·	·	·	·	·	92.2	148	+30	13	12	·	·
		Polzin	95	·	5.4.1	0.8	·	·	1.1	·	1.1	10.8	·	·	·	1.3	1.8	9.9	4.3	2.1	·	·	·	·	·	·	·	·	·	·	·	·	·	·	·	87.9	142	+26	10	9	·	·
		Woldisch Tychow	58	0.3	5.0.5	0.8	·	·	1.3	·	1.5	8.7	0.3	·	0.1	2.5	0.2	8.8	8.9	·	·	·	·	·	·	·	·	·	·	·	·	·	·	·	·	83.9	137	+20	12	7	·	·
		Belgard a.d.Pers.	24	1.5	6.0.6	3.8	·	0.8	5.3	·	0.8	8.4	2.3	·	·	2.0	0.9	8.6	5.3	6.5	·	·	·	·	·	·	·	·	·	·	·	·	·	·	·	107.0	184	+49	13	11	·	·

+ Gehlenburg
++ Mittenheide
× Hardischhausen
×× Mühlental
* Zollerndorf 12.7
** Gerswalde

Tägliche Niederschlagshöhen in Millimetern, gemessen um 7 Uhr morgens

September

Flußgebiet		Ort	See-höhe m	1	2	3	4	5	6	7	8	9	10	11	12	13	14	15	16	17	18	19	20	21	22	23	24	25	26	27	28	29	30	31	Monatssumme mm	% d. Norm	Abweichung v. d. Norm.	Zahl der Tage mit Niederschl. ≥0.1	≥1.0	✳ ≥0.1	⊠
Hinterpommersche Küste	Persante	Stolzenberg	50	.	50.7	1.7	.	0.2	1.6	.	4.3	5.9	1.4	.	.	1.0	0.2	2.3	1.5	.	.	.	.	.	.	.	.	.	.	.	.	.	.		70.8	126	+15	11	3	.	.
		Bublitz	130	12.0	26.9	0.5	.	.	4.7	.	0.8	2.3	0.8	0.2	.	2.8	.	10.0	4.4	3.5	.	.	.	.	.	.	.	.	.	.	.	.	.		68.6			12	8	.	.
		Reckow	91	5.3	31.8	2.2	.	.	14.3	0.1	0.8	3.2	0.8	.	9.7	3.2	1.0	12.7	7.9	0.8	.	.	.	.	.	.	.	.	.	.	.	.	.		85.2	118	+13	14	9	.	.
		Groß Jestin	40	8.6	57.4	3.9	.	0.4	2.6	.	3.8	3.2	2.2	.	.	0.6	1.1	6.6	10.4	1.5	.	.	.	.	.	.	.	.	.	.	.	.	.		102.9	166	+41	13	11	.	.
		Kolberg	2	3.2	44.5	1.1	.	1.4	2.6	.	2.3	3.3	2.6	.	0.9	2.5	0.6	6.8	4.7	2.0	.	.	.	.	.	.	.	.	.	.	.	.	.		78.5	135	+20	14	12	.	.
	Rega	Muhlendorf	100	1.6	49.7	1.6	.	1.5	3.6	0.0	5.3	2.4	1.0	.	1.2	1.5	0.1	7.0	3.7	0.7	.	.	.	.	.	.	.	.	.	.	.	.	.		86.3	151	+29	14	12	.	.
		Daber	80	0.1	4.5.0	6.5	.	1.2	3.0	.	4.0	7.7	3.6	0.1	0.5	0.6	0.0	5.7	4.6	0.1	.	.	.	.	.	.	.	.	.	.	.	.	.		82.7	156	+30	14	9	.	.
		Greifenberg i. P.	17	1.6	47.6	4.0	.	0.8	8.7	.	4.7	10.2	1.5	.	4.7	.	0.7	9.5	7.7	.	.	.	.	.	.	.	.	.	.	.	.	.	.		98.2	153	+33	12	10	.	.
		Treptow a. R.	10	3.4	73.1	2.1	.	5.3	5.4	.	4.1	3.7	2.1	1.2	1.0	0.9	1.2	8.5	4.4	1.3	.	.	.	.	.	.	.	.	.	.	.	.	.		117.7	197	+58	15	14	.	.
	Dievenow u. Gr. Haff	~~Morgow~~ x	~~9~~	0.8	4.1.9	4.6	.	2.7	6.4	.	3.1	4.3	0.8	.	4.3	2.8	1.4	8.0	4.0	.	.	.	.	.	.	.	.	.	.	.	.	.	.		83.9			13	11	.	.
		Naugard	55	7.3	42.5	1.4	.	2.3	2.1	.	3.4	6.8	0.4	0.3	0.3	.	0.0	7.0	4.4	.	.	.	.	.	.	.	.	.	.	.	.	.	.		71.2	147	+25	12	9	.	.
		~~Kartlow~~ xx	~~21~~	0.1	38.1	0.9	.	2.7	6.7	0.1	4.1	6.6	1.5	.	0.6	0.4	.	8.3	5.3	.	.	.	.	.	.	.	.	.	.	.	.	.	.		75.4			13	8	.	.
		Wollin	6	.	26.7	.	.	0.4	4.5	.	4.0	7.4	.	.	0.2	.	.	8.8	3.0	.	.	.	.	.	.	.	.	.	.	.	.	.	.		55.0	120	+9	8	6	.	.
		Massow	65	3.1	40.3	.	.	0.4	11.3	0.4	3.5	2.6	.	.	.	.	.	8.0	5.0	.	.	.	.	.	.	.	.	.	.	.	.	.	.		74.6	150	+25	9	7	.	.
Oder																																								
Glatzer Neiße bis Quelle	Oppa	Schönwiese	350	7.3	41.4	1.4	.	.	0.4	14.3	.	.	1.0	3.0	.	4.0	.	.	2.7	.	.	.	.	.	.	.	.	.	.	.	.	.	.		76.0			9	8	.	.
	O.	Turkau	300	1.5	53.3	4.4	.	.	4.3	18.5	.	.	4.3	4.0	.	5.5	0.4	.	1.4	.	.	.	.	.	.	.	.	.	.	.	.	.	.		97.6	181	+44	10	9	.	.
		Annaberg	200	1.4	37.8	0.8	.	.	1.2	16.7	.	.	1.0	4.0	1.3	7.1	0.0	.	4.7	.	.	.	.	.	.	.	.	.	.	.	.	.	.		136.8	221	+75	10	9	.	.
	Zinna	~~Leobschütz~~ +	~~275~~	0.4	3.4.6	5.8	.	.	0.1	11.3	.	.	5.4	2.5	.	5.8	0.1	.	10.3	.	.	.	.	.	.	.	.	.	.	.	.	.	.		79.1			10	7	.	.
		Katscher	220	0.4	34.7	7.0	.	.	.	14.4	0.0	.	5.1	5.0	0.2	8.0	0.0	.	3.0	.	.	.	.	.	.	.	.	.	.	.	.	.	.		77.8	153	+27	9	7	.	.
	Oder	Ratibor	185	0.2	32.0	5.6	.	.	0.1	12.3	.	.	5.4	2.3	3.5	11.6	0.3	.	0.3	.	.	.	.	.	.	.	.	.	.	.	.	.	.		73.6	139	+21	11	7	.	.
		Klein Rauden	200	.	29.5	5.2	.	.	0.5	15.0	.	.	6.5	7.1	0.5	11.2	.	.	1.6	.	.	.	.	.	.	.	.	.	.	.	.	.	.		77.1			9	7	.	.
	Klodnitz	Beuthen	292	0.0	12.5	5.1	.	0.0	21.1	10.1	1.4	.	1.3	9.4	6.6	7.8	0.5	.	7.8	.	.	.	.	.	.	.	.	.	.	.	.	.	.		83.6	142	+25	11	10	.	.
		Gleiwitz	235	.	21.2	5.3	.	.	11.5	17.6	0.3	.	.	8.0	.	17.0	1.0	.	1.3	.	.	.	.	.	.	.	.	.	.	.	.	.	.		83.2	160	+31	9	8	.	.
		Dramatal	255	0.2	21.9	5.4	.	.	4.4	10.6	0.4	.	0.4	26.7	1.9	9.3	0.3	.	0.7	.	.	.	.	.	.	.	.	.	.	.	.	.	.		82.2	149	+27	12	7	.	.
		Tost	256	.	19.4	6.2	.	.	3.5	10.5	.	.	0.4	4.8.0	0.2	9.1	0.5	.	2.1	.	.	.	.	.	.	.	.	.	.	.	.	.	.		99.9	181	+45	10	7	.	.
		Bischofstal	185	0.2	26.0	5.3	.	.	0.5	10.5	.	.	.	17.5	.	11.0	0.2	.	0.5	.	.	.	.	.	.	.	.	.	.	.	.	.	.		71.7	132	+25	9	5	.	.
	Oder	Gnadenfeld	237	0.0	49.7	4.1	0.1	0.0	0.2	6.7	0.0	.	2.1	4.9	0.1	10.1	0.0	.	5.2	0.1	.	.	.	.	.	.	.	.	.	.	.	.	.		83.3	152	+28	11	7	.	.
		Kosel	172	.	53.6	6.2	.	.	0.2	7.2	0.4	.	0.1	18.4	1.2	11.4	.	.	1.0	.	.	.	.	.	.	.	.	.	.	.	.	.	.		100.7	180	+45	10	7	.	.
		Hohenkirch	325	.	65.0	8.0	.	.	0.1	9.5	0.4	.	.	30.6	1.0	19.5	.	.	13.0	.	.	.	.	.	.	.	.	.	.	.	.	.	.		145.6	256	+69	9	7	.	.
	Hotzenplotz	Neustadt O.S.	265	6.6	64.4	.	.	.	0.2	9.5	.	.	2.1	36.1	0.1	7.8	.	.	6.3	.	.	.	.	.	.	.	.	.	.	.	.	.	.		133.1	234	+78	9	7	.	.
		Oberglogau	202	.	64.4	3.4	.	.	.	9.6	.	.	.	17.7	.	8.4	.	.	1.6	.	.	.	.	.	.	.	.	.	.	.	.	.	.		105.6	200	+53	6	6	.	.
		Schönowitz	207	1.8	73.5	1.6	.	.	2.0	9.3	.	.	.	26.4	0.8	7.3	.	.	1.8	.	.	.	.	.	.	.	.	.	.	.	.	.	.		124.5	236	+72	9	8	.	.
	Oder	Krappitz	170	.	9.9.1	3.6	.	.	.	8.9	.	.	.	3.5.4	0.6	7.9	.	.	1.7	.	.	.	.	.	.	.	.	.	.	.	.	.	.		107.2	211	+56	7	6	.	.
		Proskau	178	.	4.8.4	6.2	.	.	0.2	3.2	0.2	.	0.3	3.9.0	1.6	12.3	0.1	.	15.8	.	.	.	.	.	.	.	.	.	.	.	.	.	.		133.3	252	+60	11	7	.	.
		Klosterbrück	153	0.2	55.3	5.4	0.0	.	0.2	8.1	0.0	.	0.4	5.8.7	0.3	9.1	.	.	2.8.0	.	.	.	.	.	.	.	.	.	.	.	.	.	.		165.7			10	6	.	.
	Malapane	Horneck	251	.	18.0	5.7	.	.	4.5	7.8	0.9	.	.	5.6.0	4.6	9.9	0.4	.	2.3	.	.	.	.	.	.	.	.	.	.	.	.	.	.		109.8	200	+55	16	8	.	.
		Andreashütte	210	.	32.6	5.8	.	.	1.5	7.3	1.5	.	.	6.5.0	1.0	8.0	.	.	2.3.0	.	.	.	.	.	.	.	.	.	.	.	.	.	.		145.7	256	+89	9	9	.	.
		Guttentag	234	0.6	40.2	5.2	.	.	1.4	11.5	.	.	.	3.3.1	0.6	8.5	.	.	12.2	.	.	.	.	.	.	.	.	.	.	.	.	.	.		113.3	214	+60	9	7	.	.
		Groß Strehlitz	230	.	42.2	4.8	.	.	0.3	7.5	0.3	.	.	21.8	2.1	9.5	0.3	.	6.9	.	.	.	.	.	.	.	.	.	.	.	.	.	.		97.7	183	+46	10	7	.	.
		Raschau	180	.	60.5	8.3	.	.	.	9.1	0.6	.	0.1	3.3.5	2.3	12.5	0.1	.	14.2	.	.	.	.	.	.	.	.	.	.	.	.	.	.		138.2	247	+82	10	7	.	.
Glatzer Neiße	Neiße	~~Mittelwalde~~ + +	~~465~~	18.4	90.9	.	.	0.2	.	5.6	.	.	.	29.1	.	5.0	0.1	.	3.5	.	.	.	.	.	.	.	.	.	.	.	.	.	.		152.8			8	6	.	.
		Wölfelsgrund	830	4.9.7	13.7.0	.	.	.	.	6.5	.	.	.	21.9	.	14.0	0.2	.	15.9	.	.	.	.	.	.	.	.	.	.	.	.	.	.		245.2	306	+165	7	6	.	.
		Habelschwerdt	368	3.1.9	78.4	.	.	.	.	5.1	0.8	.	.	4.3.6	0.1	5.3	.	.	3.4	.	.	.	.	.	.	.	.	.	.	.	.	.	.		170.6	290	+112	8	6	.	.
		Pohldorf	514	3.0.4	53.9	.	.	.	.	.	8.0	.	0.0	8.1.2	.	0.1	.	.	3.9	.	.	.	.	.	.	.	.	.	.	.	.	.	.		178.0	270	+112	6	5	.	.
	B.	Bielendorf	690	5.5.7	11.6.1	.	.	.	2.4	5.8	0.6	.	0.7	3.4.9	.	6.8	.	.	10.3	.	.	.	.	.	.	.	.	.	.	.	.	.	.		233.3	248	+139	9	7	.	

\+ Neudorf 260 Wittenfelde 20
++ Steinbach 637 Kentreck 27

1938 **Tägliche Niederschlagshöhen in Millimetern, gemessen um 7 Uhr morgens** *September*

Flußgebiet		Ort	Seehöhe m	1	2	3	4	5	6	7	8	9	10	11	12	13	14	15	16	17	18	19	20	21	22	23	24	25	26	27	28	29	30	31	Monatssumme mm	Monatssumme % d. Norm.	Abweichung v. d. Norm.	Zahl der Tage mit Niederschl. ≧0.1	≧1.0	≧0.1	☒
Glatzer Neiße	Biele	Landeck	460	25.2	7157	0.0		0.0	0.2	6.5	0.0	·	·	26.3	0.0	7.6	·	·	74.8	·	·	·	·	·	·	·	·	·	·	·	·	·	·	196.3	255	+ 119	7	6	·	·
		Kunzendorf a. d. B.	373	44.5	142.0				0.2	3.5	·	·	·	28.9	·	7.1	·	·	3.7	·	·	·	·	·	·	·	·	·	·	·	·	·	·	229.4			9	6	·	·
	Weistritz	Grunwald	720	23.2	72.0	·	·	·	0.0	9.7	5.2	·	·	36.7	·	12.2	0.6	·	3.8	·	·	·	·	·	·	·	·	·	·	·	·	·	·	163.4	757	+ 59	8	7	·	·
		Reinerz	538	19.1	37.0	·	·	·	·	5.5	4.6	·	·	83.6	0.2	7.7	·	·	4.0	·	·	·	·	·	·	·	·	·	·	·	·	·	·	161.7	208	+ 84	8	7	·	·
	N.	Glatz	300	37.5	82.3	0.2	0.1	0.1	0.2	5.6	3.6	0.0	0.0	51.6	0.0	3.8	0.0	0.0	2.0	·	0.0	·	0.1	0.0	·	0.2	0.0	0.0	0.0	·	·	·	·	·	187.3	340	+ 132	13	7	·	·
	Steine	Friedland	510	17.7	32.7	·	·	·	2.5	4.2	0.7	·	·	39.9	0.1	7.5	0.2	·	10.0	0.0	·	·	·	·	·	·	·	·	·	·	·	·	·	·	115.5	181	+ 52	10	7	·	·
		Neurode	400	14.5	26.8	·	·	2.5	·	4.7	3.0	·	·	44.0	0.5	7.0	·	·	2.6	·	·	·	·	·	·	·	·	·	·	·	·	·	·	·	105.6	173	+ 45	9	8	·	·
		Reichenforst	438	3.1.0	43.8	·	·	0.0	0.0	4.7	4.6	·	·	58.7	0.1	4.1	·	·	3.7	·	·	·	·	·	·	·	·	·	·	·	·	·	·	·	150.7	270	+ 95	8	7	·	·
		Schlegel	400	23.5	27.0	·	·	·	0.2	5.1	2.0	·	·	46.8	0.1	6.2	·	·	4.0	·	·	·	·	·	·	·	·	·	·	·	·	·	·	·	114.9	195	+ 56	9	7	·	·
	Mündung bis Steine	Wartha	274	12.0	59.5	·	·	·	·	6.5	4.1	·	·	31.5	·	3.3	·	·	2.7	·	·	·	·	·	·	·	·	·	·	·	·	·	·	·	185.6	290	+ 122	7	7	·	·
		Maifritzdorf	285	38.5	11.1.0	·	·	·	·	4.9	0.3	·	·	46.0	·	5.4	·	·	7.8	·	·	·	·	·	·	·	·	·	·	·	·	·	·	·	207.9	335	+ 146	7	6	·	·
		Silberberg	450	6.5.0	60.0	·	·	·	6.0	·	3.0	·	·	40.0	·	3.0	·	·	3.0	·	·	·	·	·	·	·	·	·	·	·	·	·	·	·	180.0	278	+ 115	7	7	·	·
		Weigelsdorf	375	23.3	51.6	·	·	0.0	0.0	7.4	3.6	·	·	79.6	0.0	5.1	·	·	5.6	0.0	·	·	·	·	·	·	·	·	·	·	·	·	·	·	176.2	272	+ 111	7	7	·	·
		Patschkau	245	59.7	113.6	0.2	·	·	2.3	6.5	·	·	·	33.1	0.1	4.7	·	·	3.2	·	·	·	·	·	·	·	·	·	·	·	·	·	·	·	223.3	399	+ 161	9	7	·	·
		Baucke	220	35.0	75.5	0.0	·	·	0.7	7.7	·	·	·	73.6	·	4.0	·	·	5.8	·	·	·	·	·	·	·	·	·	·	·	·	·	·	·	202.3			7	6	·	·
		Ziegenhals	345	43.1	89.1	0.0	·	·	3.8	11.5	·	·	0.2	30.7	0.4	4.7	·	·	8.6	·	·	·	·	·	·	·	·	·	·	·	·	·	·	·	192.8	280	+ 124	9	7	·	·
		Neiße-Heiligkreuz	180	28.0	87.0	0.2	·	·	0.0	9.7	0.0	·	·	73.7	0.2	5.3	·	·	3.5	·	·	·	·	·	·	·	·	·	·	·	·	·	·	·	201.6	388	+ 150	8	8	·	·
		Petersheide	225	16.5	64.8	1.9	·	·	0.3	6.4	·	·	·	88.5	0.0	8.0	·	·	6.8	·	·	·	·	·	·	·	·	·	·	·	·	·	·	·	193.2	379	+ 142	8	7	·	·
		Löwen	147	0.6	53.1	·	·	·	0.0	4.4	0.0	·	·	56.8	0.3	7.5	0.0	·	22.9	·	·	·	·	·	·	·	·	·	·	·	·	·	·	·	145.6	292	+ 96	7	5	·	·
		Friedland	200	4.0	91.8	2.1	·	·	1.6	8.6	·	·	·	36.5	0.2	8.5	0.0	·	1.0	·	·	·	·	·	·	·	·	·	·	·	·	·	·	·	154.3	292	+ 101	9	8	·	·
		Seifersdorf	175	19.0	38.3	5.3	·	·	·	8.4	0.0	·	·	59.6	0.7	8.5	·	·	2.9	·	·	·	·	·	·	·	·	·	·	·	·	·	·	·	142.8	264	+ 89	8	7	·	·
Katzbach bis Glatzer Neiße	Stober	Rosenberg	240	0.6	56.0	5.0	·	0.0	3.3	8.1	1.4	·	5.9	32.8	0.4	6.3	0.1	·	22.0	0.1	0.1	·	·	·	·	·	·	·	·	·	·	·	·	·	142.1	279	+ 91	14	9	·	·
		Kreuzburg	180	4.8	67.6	5.8	·	·	13.7	6.0	·	·	·	38.5	0.2	6.0	·	·	19.8	·	·	·	·	·	·	·	·	·	·	·	·	·	·	·	162.4	338	+ 114	9	8	·	·
		Konstadt	165	7.8	80.0	5.1	·	·	·	6.7	·	·	·	36.6	1.7	5.9	·	·	28.9	·	·	·	·	·	·	·	·	·	·	·	·	·	·	·	172.9	352	+ 124	8	8	·	·
		Kupp	156	·	50.1	14.2	·	·	·	10.0	·	·	·	42.5	2.5	8.5	0.4	·	5.7	·	·	0.1	·	·	·	0.1	·	·	·	·	·	·	·	·	96.1	163	+ 37	10	7	·	·
		Sausenberg	200	1.1	79.9	·	·	·	9.1	6.5	·	·	2.0	29.6	2.3	10.5	·	·	26.6	·	·	·	·	·	·	·	·	·	·	·	·	·	·	·	167.6	329	+ 117	9	9	·	·
		Karlsruhe	160	2.3	69.3	6.0	·	·	0.1	9.8	1.1	·	·	44.2	·	5.2	·	·	4.7	·	·	·	·	·	·	·	·	·	·	·	·	·	·	·	142.7	274	+ 91	9	8	·	·
	Oder	Brieg	143	10.2	37.9	8.0	·	·	0.0	11.9	0.9	·	0.0	44.2	0.0	7.1	0.0	·	7.4	·	·	·	·	·	·	·	·	·	·	·	·	·	·	·	121.6	259	+ 75	8	7	·	·
		Neuvorwerk	135	9.0	46.0	4.6	·	·	0.0	8.0	1.7	·	·	42.4	0.8	5.2	·	·	4.0	·	·	·	·	·	·	·	·	·	·	·	·	·	·	·	121.7	283	+ 79	9	8	·	·
	Ohle	Münsterberg	205	26.3	47.1	0.2	·	·	0.3	4.9	·	·	·	48.7	0.1	4.0	·	·	1.1	·	·	·	·	·	·	·	·	·	·	·	·	·	·	·	132.7	229	+ 75	9	6	·	·
		Strehlen	163	7.9.0	61.0	7.5	·	0.1	0.5	9.5	0.5	·	·	35.6	0.8	6.6	·	·	8.1	·	·	·	·	·	·	·	·	·	·	·	·	·	·	·	143.2	270	+ 90	11	7	·	·
		Gauwald	280	50.7	85.5	0.3	·	·	1.1	6.0	·	·	·	50.4	0.1	6.7	·	·	0.6	·	·	·	·	·	·	·	·	·	·	·	·	·	·	·	201.4	367	+ 146	9	6	·	·
		Olbendorf	175	13.8	59.9	·	·	·	·	8.1	·	·	0.2	44.6	·	7.9	·	·	9.5	·	·	·	·	·	·	·	·	·	·	·	·	·	·	·	144.0	267	+ 90	7	6	·	·
		Ohlau	137	10.8	41.5	7.5	·	·	·	11.0	·	·	9.3	48.8	0.7	5.7	·	·	3.3	·	·	·	·	·	·	·	·	·	·	·	·	·	·	·	129.6	282	+ 84	9	7	·	·
	Lohe	Nimptsch	200	0.1	70.0	0.5	·	·	·	2.5	6.7	·	·	43.0	·	7.5	·	2.0	·	·	·	·	·	·	·	·	·	·	·	·	·	·	·	·	132.3	236	+ 76	8	6	·	·
		Konradserbe	147	13.3	85.0	7.2	·	·	·	7.6	1.1	·	·	29.5	·	5.5	·	·	4.0	·	·	·	·	·	·	·	·	·	·	·	·	·	·	·	147.2	264	+ 91	8	8	·	·
		~~Breslau-Krietern~~ +	124	17.5	85.6	7.0	·	·	·	7.5	1.7	1.0	·	31.5	0.5	5.0	·	·	8.2	0.3	·	·	·	·	·	·	·	·	·	·	·	·	·	·	165.2			11	9	·	·
	Weide	~~Schmograu~~ ++	162	10.7	28.0	5.8	·	·	·	9.4	·	·	3.3	18.0	·	5.6	·	·	8.8	·	·	·	·	·	·	·	·	·	·	·	·	·	·	·	89.6			8	8	·	·
		Groß Ellguth	140	17.0	38.4	·	·	·	·	12.9	7.5	·	·	16.8	0.3	5.0	·	·	3.3	·	·	·	·	·	·	·	·	·	·	·	·	·	·	·	95.2	206	+ 49	8	7	·	·
		Groß Schönwald	240	7.7	39.8	55.4	·	·	0.8	7.3	3.1	·	·	19.8	·	4.6	·	·	4.4	·	·	·	·	·	·	·	·	·	·	·	·	·	·	·	142.9			9	8	·	·
	Weistritz	Wüstegiersdorf	469	28.2	31.4	·	·	0.7	·	3.9	1.7	·	·	51.1	0.2	6.7	·	·	6.7	·	·	·	·	·	·	·	·	·	·	·	·	·	·	·	130.6	192	+ 63	9	7	·	·
		Charlottenbrunn	465	36.8	54.7	·	·	0.0	2.9	3.1	3.1	0.1	·	48.3	0.1	8.9	0.1	·	6.4	·	·	·	·	·	·	·	·	·	·	·	·	·	·	·	164.4	242	+ 90	11	8	·	·
		Schweidnitz	230	57.5	76.1	·	·	·	·	7.8	0.5	·	·	38.6	0.3	9.6	·	·	9.5	·	·	·	·	·	·	·	·	·	·	·	·	·	·	·	199.9	377	+ 147	8	6	·	·
		Reichenbach	265	27.8	66.1	0.0	·	0.1	0.1	8.2	2.0	·	·	56.4	0.5	8.2	·	0.1	4.9	0.1	·	·	·	·	·	·	·	·	·	·	·	·	·	·	175.1	292	+ 115	12	7	·	·
		Bärmersgrund	550	49.4	37.5	0.1	·	0.1	·	7.1	2.3	·	·	77.5	0.1	12.1	0.0	·	5.3	·	·	·	·	·	·	·	·	·	·	·	·	·	·	·	185.5			10	7	·	·
		Kaschbach	620	40.6	67.4	·	·	·	5.0	·	2.0	·	·	60.2	·	10.4	·	·	8.2	·	·	·	·	·	·	·	·	·	·	·	·	·	·	·	193.8	242	+ 114	7	7	·	·
		Zobten	200	7.4.9	109.8	0.0	·	·	0.0	7.9	0.7	·	·	5.3	49.0	7.4	·	·	10.4	·	·	·	·	·	·	·	·	·	·	·	·	·	·	·	205.4	373	+ 150	8	7	·	·

+ *Breslau-Rosenthal 113*
++ *Schönau 186*

1938 — Tägliche Niederschlagshöhen in Millimetern, gemessen um 7 Uhr morgens — September

Fluß-geb		Ort	See-höhe m	1	2	3	4	5	6	7	8	9	10	11	12	13	14	15	16	17	18	19	20	21	22	23	24	25	26	27	28	29	30	31	Monatssumme mm	% d. Norm.	Abweichung v. d. Norm.	Zahl der Tage mit Niederschl. ≥0.1	≥1.0	≥0.1	☒
Katzbach bis Glatzer Neiße	Weistritz	Alt Reichenau	378	30.6	38.2	·	·	·	2.6	2.0	0.1	9.7	·	30.0	1.7	6.2	·	·	21.8	·														142.9			10	9	·	·
		~~Salzbrunn~~ *	~~417~~	18.8	44.1	·	·	·	1.7	3.9	0.4	0.2	·	48.8	0.3	6.5	0.0	·	15.7	0.0														140.4			10	7	·	·
		Freiburg	300	0.0	66.6	·	·	0.0	0.1	3.6	·	5.5	·	43.2	0.6	5.6			11.9															137.1	259	+ 84	8	6	·	·
		Ingramsdorf	178	7.8.4	9.1.7	·				6.8		4.7	·	26.3	1.3	7.8			·	7.2														231.2	455	+ 180	8	5	·	·
		Bresl.-Stabelwitz	120	33.1	86.1	3.8	·	·	0.1	7.4	1.0	2.2	·	18.2	0.6	5.0			8.2	0.1														165.8	353	+ 119	12	9	·	·
	Oder	Dyhernfurth	110	47.1	112.6	2.1	·	·		5.3	1.1	11.0	·	4.0		4.7	·	·	6.9	0.3														195.1	415	+ 148	10	9	·	·
		Leubus	98	38.6	25.4	0.1	·	·		4.3	0.5	13.5	·	1.3	0.2	2.3	·	·	1.3	0.2														194.5	423	+ 149	11	8	·	·
		Simsdorf	145	45.7	119.0	·		·	0.0	6.1	0.3	12.2	·	9.1	0.1	2.4	·	·	8.3	0.5														201.7	411	+ 133	10	7	·	·
Katzbach	Katzbach	Ketschdorf	440	24.3	43.5	·	·	·	0.3	3.2	·	6.8	·	19.2	0.4	10.5	·	·	7.4															115.6	168	+ 47	9	7	·	·
		Schönau	300	52.2	54.5	·	·	·	2.1	2.3	1.4	7.1	·	6.0	·	4.6	·	·	13.5															143.7	248	+ 86	9	9	·	·
		Goldberg	240	21.3	43.1	·	·	·	0.6	2.1	1.1	8.5	·	6.4	0.2	3.6	0.2	·	9.6	0.2														96.8	140	+ 46	12	8	·	·
	Wütende Neiße	Altröhrsdorf	322	20.4	30.8	·	·	·	·	4.3	0.9	12.8	·	24.1	0.5	8.7	·	·	3.6	·														106.1	174	+ 45	9	7	·	·
		Klonitz	275	19.4	37.4	·	·	·	0.2	4.1	·	16.3	·	15.2	0.2	5.2	0.2	·	6.3	0.0														104.5	199	+ 52	10	7	·	·
		Seichau	200	18.0	44.8	·	·	0.1	·	7.8	0.2	8.4	·	11.0	0.1	3.5	0.0	·	8.5	0.0														96.4	197	+ 47	10	7	·	·
	Schwarz-wasser	Kaiserswaldau	187	48.8	38.7	·	·	·	1.1	·	1.0	3.3	·	0.3	·	5.1	3.2	·	7.9	0.6														110.0	220	+ 60	9	8	·	·
		Fuchsmühl	140	3.2	5.9.8	·	·	·	0.2	1.3	0.3	2.5	·	·	·	2.9	·	·	7.0	0.3														103.5	236	+ 60	9	6	·	·
		Harpersdorf	235	35.0	32.6	·	·	·	1.7	4.0	1.1	4.1	6.6	·	0.2	6.5		·	8.6															100.4	176	+ 43	10	9	·	·
	K.	Liegnitz	121	9.2.7	6.2.1	·	·	·	0.0	1.8	0.2	5.0	·	8.9	0.0	2.7	0.0	·	6.2	0.1														185.7	473	+ 141	9	7	·	·
		Pilgramshain	260	22.4	57.5	·	·	0.1	1.2	5.0	·	19.1	·	27.5	0.4	4.6	·	·	14.3	0.3														145.5	298	+ 97	11	7	·	·
Bober bis Katzbach	Oder	Steinau	94	35.6	83.3	0.3	·	0.0	0.0	1.8	0.4	5.6	·	·	·	7.3	0.0	·	4.3															132.6	295	+ 88	8	6	·	·
		Wohlau	116	47.2	144.1	4.1	·	0.8	0.4	3.4	·	·	10.9	3.8	0.4	3.7	·	0.0	7.5															227.0	494	+ 181	11	8	·	·
		Köben	92	30.5	84.1	0.3	·	1.4	·	2.2	0.1	2.8	·	·	·	2.9	·	·	3.4	·															128.9	263	+ 80	9	7	·	·
	Bartsch	Kreisau	156	5.6	39.8	7.3	·	0.5	0.3	9.1	2.7	7.6	·	·	·	4.3	·	·	·	6.1															77.3	168	+ 31	10	8	·	·
		Groß Wartenberg	167	6.9	38.0	5.8	·	·	1.2	11.1	1.9	·	3.0	16.6	·	4.7	·	·	1.3															90.5	193	+ 44	10	10	·	·
		Charlottenthal	119	5.0	7.7.1	4.3	·	·	7.1	6.2	2.5	0.0	·	8.2	0.0	4.1	·	·	5.9	·															108.4	241	+ 63	9	9	·	·
		Trebnitz	185	6.9	78.6	3.7	·	·	0.0	3.8	0.7	2.5	·	4.7	0.1	3.0	·	·	6.2															110.2	221	+ 60	10	8	·	·
		Trachenberg	91	7.8	11.3.3	6.2	·	·	0.0	1.1	0.8	10.5	·	1.8	0.3	2.5	0.1	·	8.3															144.7	278	+ 193	11	8	·	·
		Winzig	180	3.4.3	11.9.7	2.6	0.0	2.1	0.7	2.2	0.4	7.2	·	·	·	3.0	0.4	·	5.0	·															177.6	379	+ 131	11	8	·	·
		Groß Saul	120	21.0	11.5	4.3	·	2.2	0.4	3.8	0.3	3.4	·	·	·	4.7	0.3	·	2.2	0.0															72.0.1			11	8	·	·
		Guhrau	86	31.3	83.7	·	·	5.6	·	3.7	·	5.2	·	·	·	2.1	·	·	4.9															136.5	262	+ 85	7	7	·	·
	Faule Obra–Bartsch	Glogau	77	20.4	57.1	·	·	4.9	3.7	1.6	0.5	·	2.1	·	·	1.2	0.4	·	·															91.9	187	+ 43	9	7	·	·
		Fraustadt	102	22.8	85.7	1.5	·	4.4	0.3	2.5	1.1	2.6	·	·	0.1	3.9	1.1	·	·															126.0	242	+ 74	11	9	·	·
		Glogeiche	91	11.0	58.4	·	·	2.7	5.2	5.2	2.7	8.1	·	·	·	3.3	0.0	0.0	0.3	·															102.9			9	8	·	·
		Freystadt	103	9.1	27.6	·	·	·	4.1	1.6	4.0	6.4	·	0.1	·	2.1	·	·	·	·															55.4	113	- 6	8	7	·	·
	Faule Obra	~~Salisch~~ +	75	13.6	11.5	·	·	6.0	2.6	1.5	·	18.2	·	·	0.0	3.1	·	·	·	·															121.5	239	+ 71	7	7	·	·
		Schwenten	60	15.0	88.5	1.5	·	0.9	1.3	1.2	3.0	7.0	·	·	0.1	3.7	0.2	·	0.1	·															122.5	261	+ 76	12	8	·	·
		Schwiebus	83	5.5	44.2	0.2	·	0.5	2.1	1.1	5.9	6.2	·	·	0.6	0.7	·	·	0.1	·															67.1	156	- 24	11	6	·	·
	Bober–Faule Obra	Züllichau	85	4.5	3.1.5	·	·	0.9	1.2	1.1	4.6	1.2	·	·	0.8	1.1	·	·	·	·															47.5	105	- 3	9	7	·	·
		Grünberg	168	2.9	32.2	·	·	0.0	9.6	1.1	5.1	2.4	·	0.0	0.4	3.2	·	·	0.6	·															54.5	101	+ 1	9	7	·	·
		Rothenburg	65	1.6	37.0	·	·	·	10.1	0.5	4.4	2.4	·	·	0.1	2.1	0.0	·	0.1	·															58.3	111.7	+ 8	9	6	·	·
		~~Griesel~~ ++	~~80~~	1.2	2.1.6	·	·	·	1.1.7	0.3	5.8	5.7	·	·	1.8	1.2	·	·	0.3																39.6			9	7	·	·
Bober	Lomnitz-Quelle	Hermsdorf (Stadt.)	580	25.8	25.0	·	·	·	·	0.3	0.2	0.2	·	3.1.7	0.4	8.8	0.3	·	9.9	·	·														109.6	150	+ 37	10	6	·	·
		Neu Röhrsdorf	740	4.2.7	11.8	0.0	·	·	0.9	5.5	0.5	2.1.1	0.0	23.5	0.3	11.8	1.3	·	6.7	0.0															19.9.1			11	8	·	·
		Landeshut	442	22.8	12.6	·	·	·	0.3	3.0	0.2	12.5	0.1	29.6	0.4	8.0	0.1	0.1	3.0	0.1	0.0														93.4	158	+ 34	14	7	·	·
		Giesmannsdorf	530	4.1.2	33.4	·	·	·	0.3	5.3	·	15.5	·	30.3	0.6	9.1	0.1	·	18.2	·	·														15.4.4			10	7	·	·
		Gottesberg	600	4.1.8	45.9	·	·	·	2.9	4.1	0.5	·	·	43.6	0.2	9.5	·	·	22.8	·	·														17.7.3	254	+ 107	9	7	·	·
		Neudorf	451	6.9.9	63.1	·	·	·	0.5	3.1	·	8.5	·	11.4	0.3	9.9	0.4	·	5.4	·	·														19.9.1	287	+ 128	10	7	·	·

+ Deutsch-Eck * Weißstein 481

++ Baudach 82

1938 **Tägliche Niederschlagshöhen in Millimetern, gemessen um 7 Uhr morgens** **September**

Flußgebiet		Ort	Seehöhe m	1	2	3	4	5	6	7	8	9	10	11	12	13	14	15	16	17	18	19	20	21	22	23	24	25	26	27	28	29	30	31	Monatssumme mm	% d. Norm.	Abweichung v. d. Norm	Zahl der Tage mit Niederschl. ≥0.1	≥1.0	✳ ≥0.1	☒
Bober	Lomnitz	Hasenbaude	1077	32.0	63.2	·	·	·	9.8	8.1	7.6	3.8	·	6.8	0.2	34.0	0.4	·	18.8	·	·	·	·	·	·	·	·	·	·	·	·	·	·	178.5	159	+67	11	9	·	·
		Schneekoppe	1602	33.9	17.9	·	0.2	0.7	0.9	9.0	7.9	29.9	0.4	37.4	0.8	7.5	1.5	0.0	11.6	0.7	·	·	·	·	·	·	·	0.9	0.0	·	0.0	0.0	0.1		174.8	161	+67	11	9	·	·
		Krummhübel	650	17.2	54.6	·	·	·	0.2	3.1	0.6	27.3	·	38.8	0.2	8.8	1.2	·	16.0	·	·	·	·	·	·	·	·	·	·	·	·	·	·		168.0	193	+81	11	8	·	·
		Arnsdorf	443	29.9	5.4	·	·	·	·	3.0	0.9	11.3	·	24.1	0.1	7.0	0.5	·	12.3	·	·	·	·	·	·	·	·	·	·	·	·	·	·		140.5	201	+71	10	7	·	·
		Forstbauden	900	46.8	37.8	0.1	0.2	·	0.9	5.1	0.6	22.2	0.2	35.3	0.4	9.8	1.1	·	17.1	·	·	·	·	·	·	·	·	·	·	·	·	·	·		199.6	208	+104	14	8	·	·
	B.	Hirschberg	347	6.8	3.3	·	·	·	·	·	5.3	0.8	·	17.0	·	10.2	·	·	5.2	·	·	·	·	·	·	·	·	·	·	·	·	·	·		74.2	244	+83	7	6	·	·
	Gr. Zack.	Schreiberhau	643	17.6	22.3	·	·	0.5	2.0	4.0	2.4	9.7	·	19.0	2.0	9.1	0.3	·	11.0	0.0	·	·	·	·	·	·	·	·	·	·	·	·	·		97.9	103	+3	11	9	·	·
		Schneegrubenbde	1490	43.5	29.7	0.1	·	·	4.1	11.5	6.2	22.3	0.2	26.2	1.0	9.4	0.7	·	19.5	·	·	·	·	·	·	·	·	·	·	·	·	·	·		194.3	158	+71	13	10	·	·
		Hain	535	38.8	33.1	·	·	0.2	2.3	4.9	4.2	9.1	0.1	28.9	·	6.2	·	·	10.9	·	·	·	·	·	·	·	·	·	·	·	·	·	·		138.7	183	+69	11	9	·	·
	Sprotte—Gr. Zacken	Johnsdorf	430	28.5	41.9	·	·	0.0	2.2	5.1	1.4	8.8	·	7.3	0.4	10.4	0.1	·	12.3	·	·	·	·	·	·	·	·	·	·	·	·	·	·		128.0	173	+54	11	9	·	·
		Ludwigsdorf	440	19.6	7.0	·	·	·	3.0	·	0.3	7.0	·	·	·	·	0.5	·	37.0	·	·	·	·	·	·	·	·	·	·	·	·	·	·		138.0	195	+67	7	5	·	·
		Lähn	230	19.2	32.3	·	·	0.1	1.7	6.3	1.3	9.7	0.1	6.4	0.1	7.5	·	·	9.3	·	·	·	·	·	·	·	·	·	·	·	·	·	·		93.8			12	9	·	·
		Bunzlau	200	14.3	28.8	·	·	·	2.6	1.1	1.7	2.0	·	·	·	4.2	·	8.0	·	·	·	·	·	·	·	·	·	·	·	·	·	·	·		62.7	112	-7	8	8	·	·
		Baierhaus	144	13.2	32.3	·	·	·	1.2	3.2	3.8	1.1	·	·	·	4.6	0.4	3.1	0.1	·	·	·	·	·	·	·	·	·	·	·	·	·	·	·		63.0			10	8	·	·
	Sprotte	~~Pelkwitz~~ +	183	14.7	6.4	·	·	·	0.8	1.8	0.1	3.0	·	·	·	3.5	0.1	·	3.4	·	·	·	·	·	·	·	·	·	·	·	·	·	·		92.1	168	+43	9	6	·	·
		Kotzenau	148	2.2	4.2	·	·	·	0.8	0.9	0.8	1.5	·	·	·	2.9	·	·	4.6	0.8	·	·	·	·	·	·	·	·	·	·	·	·	·	·		88.7	167	+36	9	5	·	·
		Buchendamm	133	14.0	4.6.0	·	·	·	2.7	7.0	0.7	2.0	·	·	·	2.2	0.4	·	2.5	·	·	·	·	·	·	·	·	·	·	·	·	·	·	·		71.5	155	+28	9	8	·	·
		~~Quarita~~ + +	170	14.2	5.0.6	0.1	·	0.3	2.4	1.4	1.7	4.4	·	·	0.1	3.9	1.3	·	0.5	·	·	·	·	·	·	·	·	·	·	·	·	·	·	·		80.9	162	+31	12	8	·	·
	Queis	Flinsberg	470	28.4	4.9.9	·	·	0.2	5.7	2.7	1.6	3.5	·	5.8	0.1	15.1	0.7	·	15.7	·	·	·	·	·	·	·	·	·	·	·	·	·	·	·		129.4	144	+39	12	9	·	·
		Giehren	530	31.0	4.1.2	·	·	0.8	4.5	6.3	1.5	7.8	·	6.3	0.2	11.3	0.1	·	9.7	·	·	·	·	·	·	·	·	·	·	·	·	·	·	·		120.7	161	+46	12	9	·	·
		Greiffenberg	338	20.1	4.4.0	·	·	·	4.1	4.4	0.7	4.6	·	·	0.4	9.1	1.1	·	9.6	·	·	·	·	·	·	·	·	·	·	·	·	·	·	·		98.1	153	+34	10	8	·	·
		Beerberg	232	17.5	27.5	·	·	·	5.5	3.3	4.2	3.2	·	·	·	11.0	1.5	·	9.5	·	·	·	·	·	·	·	·	·	·	·	·	·	·	·		83.2	128	+18	9	9	·	·
		~~Lauban~~ ×	~~270~~	8.5	23.4	·	·	0.1	2.3	1.0	2.6	1.3	·	·	·	10.0	0.2	·	8.5	·	·	·	·	·	·	·	·	·	·	·	·	·	·	·		57.9			10	8	·	·
		Hagendorf	204	18.6	32.9	·	·	·	2.4	3.1	0.4	5.0	·	0.3	·	9.4	0.3	·	7.9	·	·	·	·	·	·	·	·	·	·	·	·	·	·	·		80.3			10	7	·	·
		Prinzdorf	165	9.6	29.9	·	·	·	3.7	3.7	4.5	0.6	0.1	·	·	4.7	·	·	5.7	0.1	·	·	·	·	·	·	·	·	·	·	·	·	·	·	·		62.6	112	+7	10	7	·	·
	Gr. Tschirne	Kohlfurt	193	9.5	27.2	·	·	·	3.5	2.4	4.6	2.0	·	·	·	5.3	0.5	·	4.5	·	·	·	·	·	·	·	·	·	·	·	·	·	·	·		59.5	100	0	9	8	·	·
		Rauscha	151	5.9	22.4	·	·	·	2.6	1.3	6.0	8.4	·	·	·	6.2	·	·	7.3	·	·	·	·	·	·	·	·	·	·	·	·	·	·	·		54.1	103	+3	8	8	·	·
		Groß Selten	155	3.6	17.2	·	0.0	0.0	7.8	1.2	4.7	5.2	·	·	·	6.6	·	·	3.3	·	·	·	·	·	·	·	·	·	·	·	·	·	·	·		46.0	90	-5	8	8	·	·
		Seifersdorf	165	5.7	16.2	·	·	·	5.2	0.9	5.0	3.3	·	·	1.0	3.6	·	·	·	·	·	·	·	·	·	·	·	·	·	·	·	·	·	·		40.9	84	-8	8	7	·	·
	Bob.	Ober Briesnitz	110	5.0	21.1	·	·	·	6.4	0.6	4.7	5.9	·	·	0.5	6.2	0.2	·	0.2	·	·	·	·	·	·	·	·	·	·	·	·	·	·	·		46.2	87	-7	10	6	·	·
		Buchelsdorf	125	2.4	22.9	·	·	·	8.7	0.6	5.5	0.8	·	·	0.2	3.5	0.1	·	0.5	·	·	·	·	·	·	·	·	·	·	·	·	·	·	·		46.6	75	-15	10	6	·	·
O.	O.	Crossen	45	1.5	17.8	·	·	·	3.7	0.5	5.3	7.1	·	·	1.2	2.3	·	·	0.6	·	·	·	·	·	·	·	·	·	·	·	·	·	·	·		40.0			9	7	·	·
Lausitzer Neisse	Zittau	Oybin	415	14.8	6.4	·	·	17.2	5.8	1.6	7.5	7.5	·	6.6	0.0	5.3	·	·	5.3	·	·	·	·	·	·	·	·	·	·	·	·	·	·	·		72.0	109	+6	10	10	·	·
		Walddorf	393	8.4	0.8	·	·	17.1	6.4	1.5	8.8	1.3	·	·	0.1	9.0	2.1	·	0.1	·	·	·	·	·	·	·	·	·	·	·	·	·	·	·		61.6	88	-8	11	9	·	·
		Zittau	240	17.7	4.0	·	·	1.5.1	9.1	1.2	3.5	6.6	·	0.6	0.0	3.3	0.1	·	6.5	0.2	·	·	·	·	·	·	·	·	·	·	·	·	·	·	·		69.1	108	+10	12	9	·	·
	Lausitzer Neisse	Hirschfelde	222	8.4	8.8	·	·	3.0	8.0	0.9	3.4	5.8	·	0.6	·	7.1	0.0	·	12.9	·	·	·	·	·	·	·	·	·	·	·	·	·	·	·		58.9	97	-1	10	8	·	·
		Reichenau	253	10.7	17.4	·	·	4.6	6.0	0.7	4.5	3.2	·	0.8	0.0	8.3	·	·	6.4	·	·	·	·	·	·	·	·	·	·	·	·	·	·	·	·		56.9	84	-11	10	8	·	·
		Oberstrahwalde	362	12.5	4.1	·	·	9.5	5.6	2.8	5.5	0.3	·	·	·	8.3	·	·	9.1	·	·	·	·	·	·	·	·	·	·	·	·	·	·	·	·		58.3	103	+3	9	8	·	·
		Schönberg	215	7.1	16.7	·	·	0.4	5.8	2.4	2.8	1.7	·	·	0.0	7.4	0.2	·	11.4	·	·	·	·	·	·	·	·	0.1	·	·	·	·	·	·	·		56.0	94	-4	11	8	·	·
		Görlitz	211	6.0	11.4	·	·	0.6	5.2	5.3	3.4	1.2	·	0.0	·	6.8	0.0	·	6.0	·	·	·	·	·	·	·	·	·	·	·	·	·	·	·	·		45.9	85	-10	9	8	·	·
		Lichtenberg	230	9.3	23.4	·	·	1.0	5.3	5.6	3.5	1.8	·	·	·	8.5	0.2	·	7.6	·	·	·	·	·	·	·	·	·	·	·	·	·	·	·	·		76.5			10	9	·	·
		Gelblach	160	5.7	20.0	·	·	3.2	2.0	3.0	4.5	1.1.0	·	·	·	6.0	0.0	·	2.0	·	·	·	·	·	·	·	·	·	·	·	·	·	·	·	·		56.8	107	+4	9	9	·	·
		Muskau	107	3.6	7.9	·	0.2	4.3	15.8	1.0	3.5	2.1	·	·	1.2	6.1	0.2	·	0.7	·	·	·	·	·	·	·	·	·	·	·	·	·	·	·	·		46.6	88	-6	12	9	·	·
		Forst	75	3.6	5.6	·	1.5	3.4	21.6	2.6	6.0	2.0	·	·	1.2	2.0	0.0	·	0.4	·	·	·	·	·	·	·	0.0	·	·	·	·	·	·	·		50.5	109	+4	11	10	·	·
	Lubst	Sommerfeld	85	2.7	7.3.3	·	·	0.5	2.0.0	0.8	2.9	3.7	·	0.3	0.4	1.8	·	·	0.4	·	·	·	·	·	·	·	·	·	·	·	·	·	·	·	·		46.8	83	-10	11	6	·	·
		Kanig	65	·	1.4.0	·	·	·	1.2	0.6	4.0	5.2	·	·	1.0	2.0	·	·	1.2	·	·	·	·	·	·	·	·	·	·	·	·	·	·	·	·		35.2	70	-15	8	7	·	·
		Guben	76	1.5	9.5	·	·	0.3	11.7	0.7	5.6	6.6	·	·	1.2	1.2	·	·	0.5	·	·	·	·	·	·	·	·	·	·	·	·	·	·	·	·		38.9	80	-10	10	7	·	·

\+ Heerwegen × Geibsdorf 257
++ Oberquell

++ Oberquell

1938 — Tägliche Niederschlagshöhen in Millimetern, gemessen um 7 Uhr morgens — September

Flußgebiet		Ort	Seehöhe m	1	2	3	4	5	6	7	8	9	10	11	12	13	14	15	16	17	18	19	20	21	22	23	24	25	26	27	28	29	30	31	Monatssumme mm	% d. Norm.	Abweichung v. d. Norm.	Zahl der Tage mit Niederschl. ≥0.1	≥1.0	✳ ≥0.1	🌨
Warthe bis Lausitzer Neisse	Oder	Fürstenberg	28	0.4	11.3	·	·	1.2	2.8	0.8	5.3	6.7	·	·	1.0	0.6	·	·	1.4	·	·	·	·	·	·	·	·	·	·	·	·	·		30.9	72	-12	10	7	·	·
		Ziebingen	51	·	19.4	·	·	0.9	3.2	0.7	4.9	9.9	·	1.2	0.8	0.1	·	0.2	0.1	·	·	·	·	·	·	·	·	·	·	·	·	·		41.4	90	-5	11	5	·	·
		Müllrose	42	0.9	5.9	·	6.1	9.0	3.8	0.5	1.5	5.0	·	·	1.8	0.6	·	·	1.3	·	·	·	·	·	·	·	·	·	·	·	·	·		37.9	88	-5	11	8	·	·
		Sternberg	95	1.5	24.4	·	1.1	1.8	1.0	5.6	4.8	·	·	2.4	0.9	·	·	0.4	·	·	·	·	·	·	·	·	·	·	·	·	·	·		43.9	93	-3	10	8	·	·
		Frankfurt Oder (Stadtgärt.)	76	0.7	13.3	·	·	0.4	2.7	0.4	2.0	5.8	·	·	1.6	0.6	·	·	1.7	·	·	·	·	·	·	·	·	·	·	·	·	·		31.2	68	-15	10	7	·	·
		Küstrin	21	0.2	13.1	·	·	0.7	2.1	0.3	1.4	5.8	·	·	1.1	·	·	·	1.9	·	·	·	·	·	·	·	·	·	·	·	·	·		26.6	62	-16	9	6	·	·
Warthe	Netze bis Quelle	Breitenmarkt	253	0.5	32.4	1.5	·	·	3.7	8.6	5.4	·	0.4	35.4	2.4	5.7	·	·	16.1	·	·	·	·	·	·	·	·	·	·	·	·	·		118.7			11	9	·	·
		Kirchlinden	192	·	8.6.5	9.4	·	·	6.1	4.8	1.5	·	·	39.9	0.7	5.5	·	·	8.4	·	·	·	·	·	·	·	·	·	·	·	·	·		16.2.8			9	8	·	·
		Wierzebaum	63	2.7.5	18.5	1.0	·	·	2.2	1.3	5.0	1.4	·	·	·	1.4	·	·	0.3	·	·	·	·	·	·	·	·	·	·	·	·	·		71.2.6	259	+68	9	8	·	·
		Keilchensee	43	10.2	59.9	0.5	·	·	1.7	1.2	5.4	6.3	0.5	0.1	1.2	0.6	·	·	0.5	·	·	·	·	·	·	·	·	·	·	·	·	·		88.1	183	+91	12	7	·	·
		Dürlettel	101	(5.0)	69.8	1.2	·	·	3.5	1.8	8.6	0.9	·	·	·	1.9	·	·	·	·	·	·	·	·	·	·	·	·	·	·	·	·		92.7	237	+53	8	7	·	·
		Blesen	40	4.9	37.3	·	·	0.2	4.1	1.3	3.1	3.1	·	·	0.3	0.3	·	·	0.2	·	·	·	·	·	·	·	·	·	·	·	·	·		55.6	147	+18	10	6	·	·
	Netze, Küddow u. Lobsonka	Dobrin	158	4.9	16.6	0.4	·	8.7	10.6	1.5	(1.0)	1.2	0.1	·	0.8	0.4	·	0.6	1.5	·	·	·	·	·	·	·	·	·	·	·	·	·		47.1	98	-1	13	8	·	·
		Neustettin	139	2.2.0	26.7	0.2	·	0.5	4.0	·	2.0	6.5	·	·	1.4	1.8	·	4.6	1.1	·	·	·	·	·	·	·	·	·	·	·	·	·		70.8	103	+2	11	9	·	·
		Gr. Karzenburg	162	0.5	2.2.0	·	·	·	1.7.0	·	0.3	4.0	·	0.3	1.0	2.0	2.0	9.0	6.0	·	·	·	·	·	·	·	·	·	·	·	·	·		64.1	118	+10	11	8	·	·
		Hammerstein	135	5.0	17.4	·	·	0.1	5.2	·	1.6	7.1	·	·	1.2	2.5	·	4.1	1.5	0.4	·	·	·	·	·	·	·	·	·	·	·	·		49.1	92	-4	11	9	·	·
		Ratzebuhr	128	1.5.9	16.7	·	·	0.8	11.3	·	0.7	6.1	·	·	·	3.4	·	1.0	1.3	·	·	·	·	·	·	·	·	·	·	·	·	·		57.2	114	+7	9	7	·	·
		Jastrow	107	4.0	20.7	·	·	0.6	2.3	0.0	1.2	8.7	·	·	·	·	·	·	9.3	0.7	·	·	·	·	·	·	·	·	·	·	·	·		43.1	90	-5	8	6	·	·
		Hasenfier	143	3.7	17.3	0.1	·	·	2.2	·	1.0	6.3	0.8	·	0.4	1.1	0.0	0.5	1.5	·	·	·	·	·	·	·	·	·	·	·	·	·		34.9			11	7	·	·
		Pielburg	140	1.6.1	28.4	0.9	·	0.1	6.8	·	0.9	2.2	0.1	·	0.6	1.3	0.0	4.1	1.3	1.4	·	·	·	·	·	·	·	·	·	·	·	·		64.2	128	+14	13	8	·	·
		Brotzen	143	9.3	26.0	0.5	·	0.7	1.8	·	2.3	2.3	·	0.2	0.9	1.3	·	1.7	1.8	·	·	·	·	·	·	·	·	·	·	·	·	·		48.8	98	-1	12	8	·	·
		Neuhof (Kr. Dramb.)	145	4.2	6.4.1	1.8	·	0.1	·	·	5.0	6.2	1.6	·	0.5	1.2	0.6	3.1	·	·	·	·	·	·	·	·	·	·	·	·	·	·		88.4	180	+39	11	8	·	·
		Deutsch Krone	118	1.7.5	5.0.5	0.5	·	0.4	1.4	·	5.7	7.4.6	·	·	0.1	0.4	·	0.0	1.6	·	·	·	·	·	·	·	·	·	·	·	·	·		92.7	201	+47	10	6	·	·
		Krojanke	104	3.7	26.8	·	·	0.7	2.7	·	1.5	1.7	0.1	·	0.1	0.6	·	·	0.1	·	·	·	·	·	·	·	·	·	·	·	·	·		38.0	88	-5	10	5	·	·
		Schneidemühl	57	10.6	36.0	0.4	·	0.8	3.8	0.1	4.4	1.1	0.1	·	0.1	1.0	·	0.2	0.3	0.1	·	·	·	·	·	·	·	·	·	·	·	·		59.0	144	+18	14	6	·	·
	Netze, Drage	~~Hammer~~ +	~~59~~	1.1.5	3.8.0	2.5	·	2.7	7.8	0.8	8.0	3.8	0.5	·	1.3	0.5	·	·	0.6	·	·	·	·	·	·	·	·	·	·	·	·	·		78.0	118.1	+35	12	8	·	·
		Glashütte	40	1.5.0	4.1.0	4.0	·	1.6	2.0	1.1	6.9	5.0	0.7	·	1.1	·	·	·	0.7	·	·	·	·	·	·	·	·	·	·	·	·	·		69.1	150	+23	11	9	·	·
		Wusterwitz	125	5.0	42.3	0.7	·	·	2.2	·	2.8	5.9	0.2	·	·	4.8	0.1	5.6	0.1	·	·	·	·	·	·	·	·	·	·	·	·	·		69.7			11	7	·	·
		Dramburg	123	2.5	34.7	3.8	·	0.3	1.9	·	3.8	5.1	0.4	·	1.0	1.5	0.1	3.5	2.0	·	·	·	·	·	·	·	·	·	·	·	·	·		60.6	124	+12	13	10	·	·
		Wedelsdorf	94	2.1	35.6	3.3	·	6.1	2.8	·	3.0	4.3	5.8	·	0.1	1.1	·	0.9	·	·	·	·	·	·	·	·	·	·	·	·	·	·		65.0	125	+13	11	9	·	·
		Henkendorf	120	8.4	6.1.4	3.3	·	·	1.4	·	4.1	(0.5)	·	·	·	2.7	·	·	1.6	·	·	·	·	·	·	·	·	·	·	·	·	·		83.4	166	+33	8	7	·	·
		Krumpohl	100	8.4	42.1	4.8	·	2.4	2.5	0.2	3.3	(5.0)	·	·	·	·	·	·	3.4	·	·	·	·	·	·	·	·	·	·	·	·	·		74.1	151	+25	9	9	·	·
		Klosterfelde	59	0.1	58.2	1.5	·	0.4	4.1	·	5.3	10.3	·	·	0.1	·	0.3	·	0.5	·	·	·	·	·	·	·	·	·	·	·	·	·		87.4	189	+41	13	5	·	·
	Mündung-Netze	Driesen	31	10.2	6.8.8	3.1	·	·	2.1	1.3	6.6	1.8	·	·	3.5	0.3	·	·	0.5	·	·	·	·	·	·	·	·	·	·	·	·	·		98.2	200	+49	10	6	·	·
	Netze	Friedeberg	75	10.0	46.8	0.1	·	1.8	1.6	0.8	3.7	3.0	0.5	·	0.1	0.0	·	0.0	0.6	·	·	·	·	·	·	·	·	·	·	·	·	·		69.0	153	+24	11	6	·	·
		Schmiddelbrück	65	0.8	3.0.0	·	·	2.8	6.7	·	4.4	3.3	1.7	·	0.3	·	·	·	1.9	·	·	·	·	·	·	·	·	·	·	·	·	·		51.9	106	+3	9	7	·	·
		Landsberg a. d. W.	68	2.0	2.3.1	·	·	2.0	5.1	1.0	5.0	4.9	·	·	1.5	·	·	·	1.7	·	·	·	·	·	·	·	·	·	·	·	·	·		46.2	100	0	9	9	·	·
		Zielenzig	70	1.3	24.5	·	·	2.1	3.8	0.8	5.0	10.8	·	·	2.6	0.2	·	·	1.1	·	·	·	·	·	·	·	·	·	·	·	·	·		52.2	108	+4	10	8	·	·
		Kriescht	19	1.6	21.8	·	·	2.0	2.6	0.8	3.8	3.7	·	·	1.6	·	·	·	3.0	·	·	·	·	·	·	·	·	·	·	·	·	·		40.9	100	0	9	8	·	·
		Drossen	50	1.3	15.4	·	·	1.6	1.4	0.4	4.0	2.9	·	·	3.3	·	·	·	·	·	·	·	·	·	·	·	·	·	·	·	·	·		30.3	69	-14	8	7	·	·
Mündung bis Warthe	Oder	Soldin	76	0.7	20.8	·	·	1.8	4.1	0.2	5.4	13.2	6.3	·	0.4	·	·	0.8	3.2	·	·	·	·	·	·	·	·	·	·	·	·	·		56.3	130	+13	11	7	·	·
		Berneuchen	44	0.6	20.1	·	·	1.5	5.4	0.7	6.2	9.3	0.7	0.1	1.2	·	·	0.6	3.0	·	·	·	·	·	·	·	·	·	·	·	·	·		45.3	108	+7	12	7	·	·
		Grüneberg	69	1.6	11.6	·	0.3	0.9	3.0	0.8	2.4	5.0	0.2	·	·	·	·	1.0	4.0	·	·	·	·	·	·	·	·	·	·	·	·	·		30.4	72	-12	11	7	·	·
	Alte Oder	Müncheberg	60	0.6	0.5	·	0.6	8.0	5.4	·	3.3	5.6	·	·	2.2	0.7	·	0.9	3.5	·	·	·	·	·	·	·	·	·	·	·	·	·		31.3	71	-13	11	6	·	·
		Wriezen	8	1.3	5.4	·	0.2	4.3	3.9	·	1.3	8.3	·	·	0.4	·	·	1.8	3.5	·	·	·	·	·	·	·	·	·	·	·	·	·		30.4	76	-10	10	8	·	·
		Kienitz (Amt)	9	0.2	1.3.7	·	·	2.3	2.7	0.3	7.1	7.6	·	·	1.2	·	·	0.4	4.4	·	·	·	·	·	·	·	·	·	·	·	·	·		39.9	95	-2	10	7	·	·
		Eberswalde	42	0.3	1.4	·	0.8	2.9	4.7	0.1	2.0	6.1	0.2	·	1.0	0.1	·	3.3	3.0	·	·	·	·	·	·	·	·	·	·	·	·	·		25.9	58	-19	13	8	·	·

+ Marienbusch 64

58*

1938

Tägliche Niederschlagshöhen in Millimetern, gemessen um 7 Uhr morgens

September

Flußgebiet		Ort	Seehöhe m	1	2	3	4	5	6	7	8	9	10	11	12	13	14	15	16	17	18	19	20	21	22	23	24	25	26	27	28	29	30	31	Monatssumme mm	Monatssumme % d. Norm.	Abweichung v. d. Norm.	Zahl der Tage mit Niederschl. ≧0.1	Zahl der Tage mit Niederschl. ≧1.0	Zahl der Tage mit ✳ ≧0.1	Zahl der Tage mit ⊠
Mündung bis Warthe	O.	Königsberg (Nm.)	19	1.9	15.8	·	·	·	1.4	4.0	·	6.0	5.1	·	·	·	·	1.5	3.3	·	·	·	·	·	·	·	·	·	·	·	·	·	·	·	39.0	91	-4	8	8	·	·
	Welse	Friedrichswalde	85	0.1	·	·	0.5	3.5	3.9	0.6	0.2	6.7	1.3	·	·	0.2	·	4.9	5.8	·	·	·	·	·	·	·	·	·	·	·	·	·	·	·	27.7	60	-19	11	6	·	·
		Angermünde	45	0.1	8.3	·	0.3	1.7	3.1	0.4	0.7	5.5	1.3	·	0.1	0.1	·	3.8	5.3	·	·	·	·	·	·	·	·	·	·	·	·	·	·	·	31.3	69	-14	13	7	·	·
		Gramzow	65	·	5.7	·	0.2	0.5	4.1	·	1.3	5.8	0.3	·	·	·	·	6.1	6.6	·	·	·	·	·	·	·	·	·	·	·	·	·	·	·	32.6	66	-17	9	7	·	·
	Oder	Gartz	5	4.1	10.1	·	·	1.1	1.3	0.1	2.4	4.2	0.8	·	0.6	0.1	·	3.4	3.2	·	·	·	·	·	·	·	·	·	·	·	·	·	·	·	31.9	71	-13	11	8	·	·
		Bahn	50	0.5	16.5	·	·	0.9	0.6	0.2	1.6	8.0	2.4	0.1	0.3	·	·	3.0	3.4	·	·	·	·	·	·	·	·	·	·	·	·	·	·	·	37.7	90	-4	12	6	·	·
		Stettin (Stadt)	34	·	17.5	·	·	0.6	1.6	0.2	1.8	5.1	2.2	·	0.9	0.3	·	5.1	5.0	·	·	·	·	·	·	·	·	·	·	·	·	·	·	·	40.2	87	-6	11	7	·	·
	Plöne	Berlinchen	64	6.2	38.0	·	·	4.8	3.7	0.4	4.1	2.8	1.2	·	0.3	0.2	0.7	1.4	(5.0)	·	·	·	·	·	·	·	·	·	·	·	·	·	·	·	44.1	102	+1	12	7	·	·
		Pyritz	40	0.6	26.5	·	·	2.1	2.3	0.0	3.9	4.2	0.9	0.1	0.4	0.2	0.0	1.3	2.1	·	·	·	·	·	·	·	·	·	·	·	·	·	·	·	72.3	141	+21	12	9	·	·
	Ihna	Butow	90	0.4	39.0	7.4	·	3.8	4.3	0.0	5.8	7.1	·	·	0.2	1.6	0.3	1.4	1.0	·	·	·	·	·	·	·	·	·	·	·	·	·	·	·	92.9	190	+44	10	9	·	·
		Arnswalde	55	3.2	63.9	2.5	·	3.3	8.3	0.4	4.9	3.9	·	·	1.1	·	·	·	1.4	·	·	·	·	·	·	·	·	·	·	·	·	·	·	·	87.3	147	+26	12	8	·	·
		Voßberg	85	5.0	45.3	·	·	5.1	5.6	·	4.6	5.5	0.5	0.1	0.9	1.6	·	6.7	0.4	·	·	·	·	·	·	·	·	·	·	·	·	·	·	·	54.7	145	+7	12	7	·	·
		Stargard	28	0.1	28.5	0.1	·	1.6	6.6	0.0	5.9	5.6	0.3	0.0	0.8	0.1	·	2.5	2.8	·	·	·	·	·	·	·	·	·	·	·	·	·	·	·	63.5	136	+17	11	7	·	·
		Gollnow	16	0.3	33.4	0.1	·	1.9	7.4	·	1.8	3.9	·	·	0.2	0.8	·	8.1	5.6	·	·	·	·	·	·	·	·	·	·	·	·	·	·	·							
Von der Oder bis zur dänischen Grenze																																								
Stettiner Haff	H.	Neuhaus (Kr. Randow)	18	·	15.9	·	·	0.5	3.7	·	1.6	4.2	0.6	·	0.6	·	·	8.2	6.2	·	·	·	·	·	·	·	·	·	·	·	·	·	·	·	44.5	96	-2	8	6	·	·
	Uecker	Kaakstedt	45	0.1	3.9	·	0.4	2.4	3.4	·	3.8	6.3	0.4	·	0.4	0.1	·	6.7	4.8	0.1	·	·	·	·	·	·	·	·	·	·	·	·	·	·	36.8	70	-14	13	7	·	·
		Prenzlau	33	0.0	7.3	·	·	1.1	10.7	·	4.3	0.6	·	·	·	·	·	7.9	4.9	·	·	·	·	·	·	·	·	·	·	·	·	·	·	·	36.8	86	-6	7	6	·	·
		Feldberg i. M.	90	0.5	·	·	·	5.9	6.2	·	·	4.2	·	·	0.7	·	·	13.8	·	2.4	·	·	·	·	·	·	·	·	·	·	·	·	·	·	33.7	68	-16	7	5	·	·
		Schönhausen	108	·	3.1	·	·	4.9	5.2	·	2.0	3.2	1.9	·	1.4	0.1	·	10.1	5.2	·	·	·	·	·	·	·	·	·	·	·	·	·	·	·	37.1	70	-16	10	9	·	·
		Pasewalk	14	·	7.1	·	0.4	1.4	7.4	·	1.4	9.2	0.6	·	0.2	0.3	·	9.2	6.3	·	·	·	·	·	·	·	·	·	·	·	·	·	·	·	43.4	86	-7	11	7	·	·
		Ückermünde	2	0.6	12.2	·	·	7.2	3.1	·	0.9	6.1	0.1	·	0.3	0.2	·	9.6	1.8	·	·	·	·	·	·	·	·	·	·	·	·	·	·	·	43.1	88	-6	11	6	·	·
	Haff	Schwichtenberg	10	·	4.1	·	·	3.9	5.6	·	3.1	3.8	0.3	·	0.5	·	·	7.8	2.2	·	·	·	·	·	·	·	·	·	·	·	·	·	·	·	31.3	67	-15	9	7	·	·
		Kaseburg	3	·	14.6	·	·	1.8	6.4	·	1.8	5.0	·	·	·	0.4	0.3	6.8	2.4	·	·	·	·	·	·	·	·	·	·	·	·	·	·	·	39.5	83	-8	9	7	·	·
		Misdroy	7	0.1	18.8	·	0.0	0.1	6.4	·	1.8	5.2	0.1	·	0.5	0.0	0.6	4.9	2.3	·	·	·	·	·	·	·	·	·	·	·	·	·	·	·	41.4	87	-6	11	6	·	·
		Kölpinsee	1	·	15.5	·	·	4.0	18.5	·	2.5	7.6	·	·	·	·	2.2	5.5	1.5	·	·	·	·	·	·	·	·	·	·	·	·	·	·	·	57.3	127	+12	8	8	·	·
	Peene	Vollrathsruhe	97	·	·	·	·	2.1	16.5	·	5.3	1.7	·	·	·	·	·	9.5	·	·	·	·	·	·	·	·	·	·	·	·	·	·	·	·	35.1	78	-10	5	5	·	·
		Malchin	10	0.1	·	·	·	2.9	9.7	·	10.2	4.0	0.1	0.1	0.2	0.1	·	5.2	0.2	·	·	·	·	·	·	·	·	·	·	·	·	·	·	·	32.8	77	-9	11	5	·	·
		Dargun	15	0.8	·	·	·	1.7	11.1	·	1.9	2.6	0.5	·	·	0.1	·	6.5	·	·	·	·	·	·	·	·	·	·	·	·	·	·	·	·	25.2	50	-25	8	5	·	·
		~~Karpin~~ +	~~78~~	0.0	0.0	·	·	5.6	14.7	·	0.5	5.7	2.3	·	0.1	0.3	·	5.8	6.2	·	·	·	0.0	·	·	·	·	·	·	·	·	·	·	·	47.2	80	-10	9	6	·	·
		Vorheide	112	·	0.1	·	·	2.7	6.7	0.4	5.4	(5.0)	0.0	·	·	·	·	8.6	0.1	·	·	·	·	·	·	·	·	·	·	·	·	·	·	·	29.0	59	-20	8	5	·	·
		Neubrandenburg	17	·	·	·	·	4.7	16.9	·	0.7	4.9	·	·	·	·	·	10.0	1.7	·	·	·	·	·	·	·	·	·	·	·	·	·	·	·	38.9	85	-7	6	5	·	·
		Treptow a. T.	28	·	·	·	·	8.3	14.7	·	6.1	2.4	·	·	0.3	0.4	·	6.7	0.2	·	·	·	·	·	·	·	·	·	·	·	·	·	·	·	39.1	83	-8	8	5	·	·
		Groß Rakow	22	·	·	·	·	5.2	19.2	·	1.3	4.3	0.1	·	·	0.3	·	5.2	2.1	·	·	·	·	·	·	·	·	·	·	·	·	·	·	·	36.3	69	-16	8	6	·	·
		Tribsees	5	·	·	·	·	0.7	24.8	·	1.4	4.5	2.4	·	0.1	0.5	0.3	7.6	6.8	·	·	·	·	·	·	·	·	·	·	·	·	·	·	·	49.1	92	-4	10	6	·	·
		Pensin	5	0.2	·	·	·	6.6	7.6	0.0	1.7	7.1	·	0.1	0.1	0.1	·	7.1	·	·	·	·	·	·	·	·	·	·	·	·	·	·	·	·	30.6	66	-16	9	5	·	·
		Gützkow	18	0.2	·	·	·	0.5	16.0	·	2.6	6.0	·	·	0.0	0.0	·	5.9	·	·	·	·	·	·	·	·	·	·	·	·	·	·	·	·	31.2	69	-14	6	4	·	·
		Anklam	5	0.0	3.1	·	·	2.9	14.5	·	1.0	2.1	0.8	·	·	·	·	2.5	1.5	·	·	·	·	·	·	·	·	·	·	·	·	·	·	·	28.4	62	-17	8	7	·	·
		Wolgast	8	0.7	6.2	·	·	11.6	31.1	·	3.3	3.6	·	·	·	·	1.0	6.5	·	·	·	·	·	·	·	·	·	·	·	·	·	·	·	·	64.0	142	+79	8	7	·	·
Mecklenbg.-vorpommersche Küste	Ostsee	~~Greifswald~~ ++	~~5~~	0.8	·	·	·	2.3	29.8	·	1.9	12.7	·	·	·	·	0.4	6.3	·	·	·	·	·	·	·	·	·	·	·	·	·	·	·	·	54.2			7	5	·	·
		Reinkenhagen	28	·	·	·	·	4.0	65.0	·	2.3	10.4	·	·	·	·	·	6.6	·	·	·	·	·	·	·	·	·	·	·	·	·	·	·	·	88.9	182	+40	5	5	·	·
	Stralsund, Rügen	Putbus	50	1.3	·	·	·	2.7	23.6	·	1.1	18.9	·	·	1.2	·	·	8.4	·	·	·	·	·	·	·	·	·	·	·	·	·	·	·	·	57.2	102	+1	7	7	·	·
		Altenkirchen	20	0.7	·	·	·	0.6	36.8	1.4	1.4	12.0	2.8	·	·	·	·	10.8	·	·	·	·	·	·	·	·	·	·	·	·	·	·	·	·	71.5	133	+18	8	6	·	·
		Kloster	15	·	·	·	·	0.8	41.6	6.7	·	·	·	·	·	9.9	·	·	·	·	·	·	·	·	·	·	·	·	·	·	·	·	·	·	67.2	134	+11	6	4	·	·
		Gingst	8	1.8	·	·	·	2.4	44.3	9.1	1.2	16.5	2.0	·	0.2	0.3	·	7.7	·	·	·	·	·	·	·	·	·	·	·	·	·	·	·	·	86.7	165	+34	10	8	·	·
		Stralsund	5	3.3	·	·	·	1.1	44.5	0.0	0.7	19.9	0.1	·	1.5	·	0.0	5.2	·	·	·	·	·	·	·	·	·	·	·	·	·	·	·	·	76.3	138	+27	8	6	·	·

+ Neustrelitz 64
++ Grimmen 15

++ Grimmen

1938 **Tägliche Niederschlagshöhen in Millimetern, gemessen um 7 Uhr morgens** September

Flußgebiet		Ort	Seehöhe m	1	2	3	4	5	6	7	8	9	10	11	12	13	14	15	16	17	18	19	20	21	22	23	24	25	26	27	28	29	30	31	Monatssumme mm	Monatssumme % d. Norm.	Abweichung v. d. Norm.	Zahl der Tage mit Niederschl. ≥0.1	Zahl der Tage mit Niederschl. ≥1.0	Zahl der Tage mit ✳ ≥0.1	Zahl der Tage mit ⊠
Mecklenbg.-vorpommersche Küste	Ostsee	Starkow	7	2.5	·	0.0	·	0.9	45.8	0.1	1.0	14.3	0.8	·	1.3	0.2	0.1	6.1	1.3	·	0.0	·	·	·	·	·	·	·	·	·	·	·	·	74.4	137	+20	12	7	·	·
		Laage	25	·	·	·	·	3.1	30.1	·	5.4	2.8	·	0.2	1.0	·	0.2	7.5	·	·	·	·	·	·	·	·	·	·	·	·	·	·	·	·	50.0	104	+2	8	6	·	·
		Marlow	20	2.0	0.3	·	·	3.8	44.4	·	1.6	9.2	·	·	·	2.5	2.0	10.5	7.5	·	·	·	·	·	·	·	·	·	·	·	·	·	·	·	83.8	156	+30	10	9	·	·
		Zingst	1	0.4	·	·	·	1.2	31.4	10.3	0.6	4.3	0.4	·	0.8	·	0.1	7.1	·	·	·	·	·	·	·	·	·	·	·	·	·	·	·	56.6	107	+4	10	5	·	·
		Müritz	5	1.3	0.0	·	·	0.6	37.9	0.1	0.5	4.9	0.1	0.2	2.2	0.3	·	6.9	·	·	·	0.1	·	·	·	·	·	·	·	·	·	·	·	·	55.1	104	+2	12	5	·	·
	Warnow	Barnin	38	0.5	·	·	·	·	14.3	·	5.8	·	0.1	·	1.0	1.1	·	6.7	2.5	·	·	·	·	·	·	·	·	·	·	·	·	·	·	·	32.0	70	-13	8	6	·	·
		Goldberg	50	·	·	·	·	0.3	17.0	·	15.9	0.7	0.1	0.1	0.6	0.2	·	10.5	0.2	·	·	·	·	·	·	·	·	·	·	·	·	·	·	·	45.6	100	0	10	3	·	·
		Güstrow	10	·	·	·	·	0.7	35.0	6.3	6.6	4.2	·	·	·	·	·	17.4	·	·	·	·	·	·	·	·	·	·	·	·	·	·	·	·	64.2	145	+20	6	5	·	·
		Bernitt	60	·	·	·	·	·	31.3	·	0.4	0.8	·	·	(1.0)	·	·	10.7	·	1.8	·	·	·	·	·	·	·	·	·	·	·	·	·	·	46.0	92	-4	6	4	·	·
		Rostock	45	0.2	·	·	·	·	33.8	0.4	1.3	1.4	0.1	0.1	1.3	0.2	0.1	10.0	3.2	·	·	·	·	·	·	·	·	·	·	·	·	·	·	·	52.1	104	+2	12	6	·	·
	Ostsee	~~Alt Gaarz~~ +	5	·	·	·	·	·	43.4	·	1.7	0.8	·	·	0.4	·	0.0	7.5	·	2.5	·	·	·	·	·	·	·	·	·	·	·	·	·	·	56.3	130	+13	6	4	·	·
		Kirchdorf	4	0.4	0.3	·	·	·	24.4	·	0.8	·	·	·	0.1	0.2	·	12.6	0.1	·	·	·	·	·	·	·	·	·	·	·	·	·	·	·	38.8	87	-6	8	2	·	·
		Boltenhagen	5	·	·	·	·	·	26.8	·	·	·	·	·	·	·	·	6.8	·	·	·	·	·	·	·	·	·	·	·	·	·	·	·	·	33.6	72	-13	2	2	·	·
Schleswig-holsteinische Ostküste	Trave	Segeberg	40	·	·	·	·	·	31.4	·	0.0	·	·	·	·	2.4	·	8.2	·	·	·	·	2.5	·	·	·	·	·	·	·	·	·	·	·	44.5	69	-19	4	4	·	·
		Nusse	41	·	·	·	·	22.6	16.8	0.2	0.3	·	·	·	0.2	0.9	·	9.1	·	·	·	·	17.8	·	·	0.0	·	·	·	·	·	·	·	·	67.9	105	+3	8	4	·	·
		Utecht	5																																					
		Lübeck	5	·	·	·	·	1.2	10.3	·	0.3	·	·	·	·	0.8	·	7.0	·	·	·	·	4.9	·	·	·	·	·	·	·	·	·	·	·	24.5	49	-25	6	4	·	·
		Ahrensbök	59	·	·	·	·	1.0	22.0	·	·	·	·	·	1.0	0.9	·	11.4	·	·	·	·	16.3	·	·	0.0	·	·	·	·	·	·	·	·	52.6	85	-9	6	5	·	·
		Grevesmühlen	35	·	·	·	·	0.4	20.7	·	·	·	·	·	1.2	0.6	·	9.8	·	·	·	·	·	·	·	·	·	·	·	·	·	·	·	·	32.7	65	-17	5	3	·	·
		Gadebusch	35	·	·	·	·	·	17.6	·	1.9	·	·	·	·	0.6	·	8.7	·	·	·	·	·	·	·	·	·	·	·	·	·	·	·	·	29.0	57	-22	4	3	·	·
		Travemünde	4	·	·	·	·	·	18.5	·	·	·	·	·	·	0.9	·	7.7	·	·	·	·	1.2	·	·	·	·	·	·	·	·	·	·	·	28.3	56	-23	4	3	·	·
	Ostsee	Dahmeshöved	16	·	·	·	·	9.9	33.8	·	·	·	·	·	0.5	0.2	·	9.8	0.5	·	·	·	·	·	·	·	·	·	·	·	·	·	·	·	54.7	119	+9	6	3	·	·
		Großenbrode	8	·	·	·	·	7.8	42.3	7.0	·	·	·	·	·	·	·	14.8	·	·	·	·	0.6	·	·	·	·	·	·	·	·	·	·	·	82.9	180	+37	5	4	·	·
		Marienleuchte	10																																					
		Lensahn	12	·	·	·	·	7.5	33.7	·	0.3	·	·	0.1	0.3	0.0	0.1	11.8	1.0	·	·	·	5.6	·	·	0.3	·	·	·	·	·	·	·	·	54.7			10	5	·	·
		Schönberg i. Holst.	5	0.2	·	·	·	0.2	30.4	6.4	2.1	0.1	·	·	·	0.2	1.4	8.4	·	·	·	·	0.4	·	·	·	·	·	·	·	·	·	·	·	50.0	88	-7	10	5	·	·
		Eutin	40	·	·	·	·	0.5	31.1	0.7	·	·	·	·	0.7	1.1	0.7	10.3	·	·	·	·	9.9	1.2	·	·	·	·	·	·	·	·	·	·	·	56.0	104	+2	9	5	·	·
		Bornhöved	42	0.1	·	·	0.4	·	21.6	0.3	0.6	·	·	0.1	0.4	2.3	·	7.1	·	·	·	·	1.3	·	·	·	·	·	·	·	·	·	·	·	33.8			10	4	·	·
		Sieversdorf	30	0.4	·	·	·	·	25.0	2.5	1.2	1.5	·	·	0.9	0.8	·	8.3	·	·	·	·	0.7	·	·	·	·	·	·	·	·	·	·	·	41.3	70	-18	9	5	·	·
		Kiel-Holtenau	17	·	·	·	1.3	0.0	26.6	1.9	3.8	0.0	·	·	0.7	2.3	·	8.4	0.0	·	·	·	·	·	·	·	·	·	·	·	·	·	·	·	44.4	69	-20	7	6	·	·
		Klein Waabs	35	·	·	·	·	5.5	14.1	22.2	5.7	·	·	·	0.5	1.8	0.3	5.1	0.2	·	·	·	·	·	·	·	·	·	·	·	·	·	·	·	55.4	86	-9	9	6	·	·
		Brebel	21	·	·	0.0	0.0	0.2	3.0	4.7	2.9	0.1	0.1	0.1	0.5	1.1	0.0	4.2	0.3	·	·	·	·	0.0	0.0	0.0	·	·	·	·	·	·	·	·	17.8	26	-51	11	5	·	·
		Schleswig	29	·	·	·	1.5	·	5.7	1.3	3.4	·	·	·	0.9	2.2	0.2	6.5	0.3	·	·	·	·	·	·	·	·	·	·	·	·	·	·	·	28.0	39	-45	9	6	·	·
		Norgaardholz	7	·	·	·	·	·	6.5	6.4	8.0	·	·	·	·	1.3	1.0	3.2	0.3	·	·	·	·	·	·	·	·	·	·	·	·	·	·	·	26.7	44	-34	7	6	·	·
		Flensburg	13	·	·	1.5	·	·	7.7	7.2	3.0	·	·	·	1.0	0.8	0.9	3.8	2.1	0.5	·	0.1	·	·	·	·	·	·	·	·	·	·	·	·	22.6	29	-54	11	7	·	·
Von der dänischen Grenze bis zur Elbe																																								
Schleswig-holsteinische Westküste	Nordsee	Westre	15	·	·	2.6	3.2	·	6.5	2.9	3.9	·	·	·	2.3	·	1.5	2.7	·	·	·	0.9	23.4	·	·	·	·	·	·	·	·	·	·	·	49.9	62	-31	10	9	·	·
		List	5	0.0	·	2.3	8.2	·	3.1	4.7	10.6	·	·	·	0.9	0.7	3.9	8.4	0.5	0.7	0.3	0.5	·	·	0.1	·	·	·	·	·	·	·	·	·	44.9	67	-27	14	7	·	·
		Klanxbüll	4																																					
		Westerland	6	·	·	2.3	5.0	·	2.2	5.2	11.0	0.6	·	·	0.8	0.9	1.0	2.7	2.5	0.2	0.1	0.2	·	·	0.1	·	·	·	·	·	·	·	·	·	34.8	48	-37	15	8	·	·
		Wyk (Bad)	5	·	·	1.1	3.8	·	2.9	5.3	9.4	·	0.4	·	0.5	0.9	0.5	6.2	3.0	0.0	·	0.4	0.9	·	0.0	·	·	·	·	·	·	·	·	·	35.9	93	-47	13	7	·	·
		Amrum	7	·	·	4.5	4.6	·	0.9	4.7	15.6	·	0.6	·	·	·	·	8.4	0.4	·	·	2.4	·	·	2.2	·	·	·	·	·	·	·	·	·	44.3	62	-27	10	7	·	·
		Bredstedt	10	·	·	6.5	·	·	0.9	4.5	3.6	·	·	·	0.7	0.8	2.0	3.8	0.5	0.8	·	0.7	1.2	·	0.0	·	·	·	·	·	·	·	·	·	25.5	31	-47	12	6	·	·
		Husum	14	·	·	4.5	·	1.4	4.4	4.0	3.1	·	·		0.7	0.7	·	6.2	0.6	·	·	0.2	1.7	·	0.1	·	·	·	·	·	·	·	·	·	27.6	35	-51	12	7	·	·
		Pellworm	1	·	·	6.3	0.0	·	·	2.1	3.4	0.1	·		0.0	1.0	1.4	4.4	5.5	·	·	0.7	13.4	·	·	·	·	·	·	·	·	·	·	·	38.3	52	-36	10	8	·	·
		Westerhever	1	·	·	1.4.3	·	10.9	4.4	·	2.1	·	·	·	0.8	1.8	0.0	5.6	·	·	·	·	6.7	·	·	·	·	·	·	·	·	·	·	·	46.6	64	-26	8	7	·	·

+ Rerik

Tägliche Niederschlagshöhen in Millimetern, gemessen um 7 Uhr morgens

Flußgebiet		Ort	Seehöhe m	1	2	3	4	5	6	7	8	9	10	11	12	13	14	15	16	17	18	19	20	21	22	23	24	25	26	27	28	29	30	31	Monatssumme mm	Monatssumme % d. Norm.	Abweichung v. d. Norm	Zahl der Tage mit Niederschl. ≧0.1	≧1.0	≧0.1	☒
Schleswig-holsteinische Westküste	Eider	Rendsburg	7	·	·	·	·	3.1	13.8	6.7	3.6	·	0.1	·	1.3	2.4	0.2	6.4	·	·	·	·	·	·	·	·	·	·	·	·	·	·	·	37.6	52	-34	9	7	·	·
		Erfde	14	·	·	·	0.2	·	8.0	4.1	·	·	·	·	1.6	2.2	6.0	·	1.1	·	·	·	2.5	·	·	·	·	·	·	·	·	·	·	·	25.7	36	-46	8	7	·	·
		Eggebek	16	·	·	·	·	·	1.8	5.5	0.7	·	·	·	2.6	1.8	1.6	2.6	0.4	·	·	0.2	·	·	·	·	·	·	·	·	·	·	·	·	17.2	25	-52	9	6	·	·
		Friedrichstadt	3	·	·	0.6	·	5.0	4.6	5.8	2.7	·	0.1	·	0.3	1.1	0.2	5.7	1.1	·	·	·	·	·	·	·	·	·	·	·	·	·	·	·	27.2	36	-49	11	7	·	·
	Nordsee	Büsum	7	·	·	1.8	·	5.3	21.6	3.2	1.4	·	·	·	1.4	·	1.0	9.3	5.8	·	·	·	8.1	·	·	·	·	·	·	·	·	·	·	·	58.9	78	-11	10	10	·	·
		Helse	2	·	·	·	·	1.8	23.0	2.8	2.5	·	·	·	1.4	1.9	·	8.7	3.2	·	·	·	·	·	·	·	·	·	·	·	·	·	·	·	45.3	60	-31	8	8	·	·
		Gettorf	23	0.1	·	·	2.1	6.3	24.0	12.0	2.3	·	·	·	0.5	2.0	0.0	6.4	·	·	·	·	·	·	·	·	·	·	·	·	·	·	·	·	55.7	86	-9	9	7	·	·
		Nortorf	31	0.8	·	·	·	·	11.3	10.8	3.2	·	·	·	·	2.3	0.1	7.8	0.2	·	·	·	0.1	·	·	·	·	·	·	·	·	·	·	·	·	43.1	61	-27	9	5	·	·
		Albersdorf	45	·	·	·	0.0	4.3	12.3	3.9	4.4	·	·	·	2.0	2.9	0.1	10.2	0.2	·	·	·	·	·	·	·	·	·	·	·	·	·	·	·	40.3	54	-35	9	7	·	·
Elbe																																								
Böhmische Elbe	Elbe	Albendorf	475	11.5	4.3.9	·	·	·	0.5	2.6	·	·	·	37.5	0.3	4.5	·	·	7.9	·	·	·	·	·	·	·	·	·	·	·	·	·	·	·	114.3			8	6	·	·
		Kudowa	388	2.3.3	5.5.4	·	·	0.1	2.8	5.7	2.9	·	·	9.8.5	0.3	5.1	0.0	·	4.0	·	·	·	·	·	·	·	·	·	·	·	·	·	·	·	198.1	187	+53	10	8	·	·
	Iser	Groß Iser	880	2.2.5	4.4.0	·	·	·	8.9	5.6	3.3	2.0	·	4.7	·	2.9.7	0.6	·	13.7	·	·	·	·	·	·	·	·	·	·	·	·	·	·	·	135.0	118	+21	10	9	·	·
		Hoffnungsthal	630	9.7	7.5.9	·	·	2.4	5.8	8.8	5.2	2.9.7	·	6.0	0.2	19.8	·	·	16.5	·	·	·	·	·	·	·	·	·	·	·	·	·	·	·	119.8	120	+20	11	10	·	·
	Moldau	Philippsreuth	920	2.9.5	4.0	·	5.0	5.5	0.4	2.6	2.5	·	·	1.8.0	·	1.8	·	·	0.4	·	·	·	·	·	·	·	·	·	·	·	·	·	·	·	69.7	70	-30	10	8	·	·
		Schachtenhaus	1155	4.6.4	5.7	·	2.0	3.6	2.0	3.8	0.0	·	·	1.3.0	·	10.2	·	·	17.2	·	·	·	·	·	·	·	·	·	·	·	·	·	·	·	103.9	85	-18	9	9	·	·
		Mähring	643	1.5	·	·	9.6	·	2.0	0.4	5.4	·	·	4.2	0.1	0.9	·	·	1.3	·	·	·	·	·	·	·	·	·	·	·	·	·	·	·	25.4	42	-35	9	6	·	·
	Eger	Voitsumra	635	1.6	·	·	5.0	1.5	3.5	6.0	7.0	·	·	1.2	·	0.6	·	·	0.0	·	·	·	·	·	·	·	·	·	·	·	·	·	·	·	27.0	38	-45	8	7	·	·
		Marktleuthen	555	2.0	·	·	10.0	5.0	1.5	6.5	8.2	·	·	1.8	·	2.0	·	·	1.8	·	·	·	·	·	·	·	·	·	·	·	·	·	·	·	44.8	86	- 1	9	9	·	·
		Wunsiedel	538	1.5	·	·	5.3	0.0	0.6	3.1	4.8	·	·	0.8	·	0.0	·	·	·	·	·	·	·	·	·	·	·	·	·	·	·	·	·	·	16.1	29	-40	6	4	·	·
		Kösseine	940	1.4	·	·	5.7	·	0.4	7.6	1.2	·	·	8.4	·	·	·	·	·	·	·	·	·	·	·	·	·	·	·	·	·	·	·	·	24.9	32	-48	6	5	·	·
		Schirnding	470	2.0	·	·	5.3	·	(0.0)	2.1	4.2	·	·	1.1	·	1.2	·	·	·	·	·	·	·	·	·	·	·	·	·	·	·	·	·	·	16.5	36	-29	6	4	·	·
		Pechbrunn	546	6.2	·	·	6.5	·	1.0	2.4	2.5	·	·	2.3	·	·	·	·	1.2	·	·	·	·	·	·	·	·	·	·	·	·	·	·	·	22.1	36	-40	7	7	·	·
		Maiersreuth	550	3.0	0.2	·	6.0	·	1.2	2.1	5.8	·	·	1.9	·	0.1	·	·	0.0	·	·	·	·	·	·	·	·	·	·	·	·	·	·	·	20.1	41	-29	1	6	·	·
		Aschberg	740	7.9	·	·	6.8	3.1	2.1	3.8	14.5	0.2	·	1.4	0.1	9.6	·	·	1.6	·	·	·	·	·	·	·	·	·	·	·	·	·	·	·	52.3	50	-54	11	9	·	·
Mulde bis Reichsgrenze	Elbe	Hinterhermsdorf	367	7.2	·	·	·	10.6	4.1	0.9	12.5	0.5	·	·	·	12.9	·	·	6.0	·	·	·	·	·	·	·	·	·	·	·	·	·	·	·	54.7	80	-13	8	6	·	·
		Schandau	123	5.5	·	·	0.5	9.4	2.4	2.2	6.4	4.2	·	·	0.1	0.2	·	·	3.2	0.0	·	·	·	·	·	·	·	·	·	·	·	·	·	·	40.1	70	-17	10	8	·	·
	Gottleuba	Oelsen	552	8.1	·	·	0.4	15.9	1.1	·	2.8	·	·	0.2	·	8.3	·	·	8.0	·	·	·	·	·	·	·	·	·	·	·	·	·	·	·	45.4	63	-27	8	6	·	·
		Gottleuba	337	7.1	·	·	0.5	17.9	2.2	·	1.8	0.7	·	·	·	4.9	·	·	7.0	0.0	·	·	·	·	·	·	·	·	·	·	·	·	·	·	42.1	65	-23	8	6	·	·
		Markersbach	357	6.6	·	·	0.4	15.2	1.6	·	3.6	0.1	·	0.2	0.2	6.0	·	·	7.2	0.2	·	·	·	·	·	·	·	·	·	·	·	·	·	·	41.3	63	-25	11	6	·	·
	Weiss. bis Gottleuba	Bischofswerda	284	5.6	·	·	0.5	14.6	5.9	1.4	14.5	6.2	·	·	0.1	7.5	·	·	1.0	·	·	·	·	·	·	·	·	·	·	·	·	·	·	·	57.3	78	-16	10	8	·	·
		Stolpen	255	4.9	0.2	·	0.4	14.2	3.4	0.9	11.1	3.5	·	0.1	0.4	5.4	·	·	0.6	·	·	·	·	·	·	·	·	·	·	·	·	·	·	·	45.1	61	-29	12	6	·	·
		Altenberg	735	7.9	·	·	0.7	29.3	1.7	·	5.4	0.8	·	0.2	0.1	13.9	0.1	0.1	8.8	0.2	·	·	·	·	·	·	·	·	·	·	·	·	·	·	69.2	96	- 4	13	6	·	·
	Weisseritz	Kipsdorf	544	7.3	5.4	·	3.0	33.2	2.0	4.8	2.5	·	·	2.2	0.2	10.0	·	0.0	9.0	·	·	·	·	·	·	·	·	·	·	·	·	·	·	·	79.6	106	+ 5	11	10	·	·
		Wendischcarsdorf	323	6.2	·	·	3.0	30.5	3.0	·	4.2	5.4	·	·	·	4.6	·	·	2.1	·	·	·	·	·	·	·	·	·	·	·	·	·	·	·	59.0	87	- 9	8	8	·	·
		Rabenau	251	6.0	·	·	2.0	36.0	0.5	·	3.3	1.0	·	·	·	3.0	·	·	·	·	·	·	·	·	·	·	·	·	·	·	·	·	·	·	51.8	88	- 7	7	6	·	·
	Elbe	Dresden (Flugh.)	127	5.0	·	·	2.7	31.9	4.5	0.4	8.2	2.2	·	·	0.3	5.2	0.0	·	0.8	0.0	·	·	·	·	·	·	·	·	·	·	·	·	·	·	61.2	106	+ 3	10	7	·	·
		Wahnsdorf	246	4.7	·	·	3.3	38.3	4.2	0.0	5.6	2.4	·	0.0	0.5	4.8	·	·	1.2	·	·	·	·	·	·	·	·	·	·	·	·	·	·	·	65.0	112	+ 8	12	8	·	·
	E. Triebisch	Grillenburg	377	3.5	·	·	3.1	31.7	5.7	·	5.7	1.9	·	·	0.4	4.9	·	·	2.4	·	·	·	·	·	·	·	·	·	·	·	·	·	·	·	59.3	83	-13	9	8	·	·
		Tanneberg	250	4.5	·	·	3.2	28.9	3.8	·	1.8	1.5	·	·	0.4	2.1	·	·	1.7	·	·	·	·	·	·	·	·	·	·	·	·	·	·	·	47.9	82	-10	9	8	·	·
		Meißen	105	3.7	·	·	2.5	45.1	5.9	0.0	0.1	4.0	·	·	·	2.1	·	·	1.4	·	·	·	·	·	·	·	·	·	·	·	·	·	·	·	64.8	114	+ 8	8	7	·	·
	Dölnitz	Wutzschwitz	149	2.6	·	·	5.4	20.4	4.2	·	10.0	6.5	·	·	0.3	2.9	·	·	1.5	·	·	·	·	·	·	·	·	·	·	·	·	·	·	·	53.8	98	- 1	9	8	·	·
		Riesa-Gröba	100	1.8	·	·	3.5	30.6	4.2	·	11.9	1.7	·	·	0.0	1.3	·	·	2.3	·	·	·	·	·	·	·	·	·	·	·	·	·	·	·	57.3	110	+ 5	8	8	·	·
		Hubertusburg	180	0.2	·	·	4.4	19.8	3.6	·	18.6	3.3	·	·	·	3.8	·	·	2.1	·	·	·	·	·	·	·	·	·	·	·	·	·	·	·	55.8	100	0	8	7	·	·
		Oschatz	144	2.5	0.0	·	6.1	24.9	4.7	·	10.7	3.0	·	·	·	1.7	·	·	1.8	·	·	·	·	·	·	·	·	·	·	·	·	·	·	·	55.4	103	+ 1	8	8	·	·
	E.	Reudnitz	153	2.1	·	·	4.0	28.4	5.9	0.1	9.6	2.1	·	·	1.0	1.9	·	·	1.2	·	·	·	·	·	·	·	·	·	·	·	·	·	·	·	56.3	106	+ 3	10	9	·	·

1938 **Tägliche Niederschlagshöhen in Millimetern, gemessen um 7 Uhr morgens** **September**

Flußgebiet		Ort	Seehöhe m	1	2	3	4	5	6	7	8	9	10	11	12	13	14	15	16	17	18	19	20	21	22	23	24	25	26	27	28	29	30	31	Monatssumme mm	Monatssumme % d. Norm.	Abweichung v. d. Norm.	Zahl der Tage mit Niederschl. ≥0.1	Niederschl. ≥1.0	≥0.1	☒
Mulde bis Reichsgrenze	Elbe	Torgau	86	0.3	·	·	1.9	39.2	7.9	·	7.6	2.4	·	·	0.6	7.3	·	·	0.5	·	·	·	·	·	·	·	·	·	·	·	·	·	·	61.7	140	+18	9	6	·	·
		Schmiedeberg (Bad)	92	·	·	·	·	18.7	7.7	·	7.8	·	0.5	·	0.3	7.3	·	·	1.8	·	·	·	·	·	·	·	·	·	·	·	·	·	·	·	38.1	87	- 6	7	5	·	·
	Schwarze Elster	Kamenz	182	7.5	·	·	1.8	20.0	8.3	1.0	4.6	4.2	·	0.1	0.1	6.6	0.1	·	0.5	·	·	·	·	·	·	·	·	·	·	·	·	·	·	54.8	87	- 7	12	8	·	·
		Lautawerk	121	1.7	·	·	2.5	16.5	14.3	1.5	6.7	5.8	·	·	·	5.7	·	·	0.8	·	·	·	·	·	·	·	·	·	·	·	·	·	·	55.5	123	+ 11	9	8	·	·
		Annahütte	144	2.3	·	·	5.5	39.1	20.5	·	0.9	0.2	·	0.2	9.9	3.0	·	·	·	·	·	·	·	·	·	·	·	·	·	·	·	·	·	81.6	163	+ 32	9	6	·	·
		Elsterwerda	90	2.1	·	·	1.5	51.4	24.0	0.2	12.2	4.0	·	·	·	2.7	·	·	2.8	·	·	·	·	·	·	·	·	·	·	·	·	·	·	100.9	219	+ 55	9	8	·	·
		Pulsnitz	287	0.7	·	·	1.7	24.6	4.7	0.2	7.3	5.5	·	0.2	0.4	8.9	·	·	1.3	·	·	·	·	·	·	·	·	·	·	·	·	·	·	61.5	96	- 2	11	8	·	·
		Kroppen	109	2.4	0.0	0.0	2.9	53.8	0.3	·	9.6	3.2	·	0.2	0.4	4.6	·	·	1.5	0.2	·	·	·	·	·	·	·	·	·	·	·	·	·	79.1			11	7	·	·
		Radeberg	230	6.2	·	·	1.4	16.4	7.0	0.5	8.4	5.2	·	·	0.5	8.0	·	·	1.6	0.1	·	·	·	·	·	·	·	·	·	·	·	·	·	·	55.3	83	- 12	11	8	·	·
		Radeburg	244	3.2	·	·	3.3	37.1	8.6	·	6.4	2.3	·	·	0.4	5.9	·	·	1.4	0.1	·	·	·	·	·	·	·	·	·	·	·	·	·	·	62.7	114	+ 8	10	8	·	·
		Großenhain	120	2.6	0.0	·	·	43.5	8.8	·	10.8	2.0	·	·	0.5	4.5	·	·	1.0	·	·	·	·	·	·	·	·	·	·	·	·	·	·	·	63.7	120	+ 11	(9)	(8)	·	·
		Tiefenau	94	3.0	·	·	2.0	66.9	6.9	·	12.8	1.8	·	·	0.6	3.4	·	·	2.9	·	·	·	·	·	·	·	·	·	·	·	·	·	·	·	100.3	182	+ 45	9	8	·	·
		Dobrilugk	95	1.4	·	·	1.2	50.5	20.6	·	9.2	4.2	·	·	2.0	3.0	·	·	0.2	·	·	·	·	·	·	·	·	·	·	·	·	·	·	·	92.3	178	+ 40	9	8	·	·
		Krassig	95	2.1	·	·	2.0	64.8	18.5	·	16.5	3.6	·	·	1.5	0.6	·	·	0.5	·	·	·	·	·	·	·	·	·	·	·	·	·	·	·	110.1	240	+ 64	9	7	·	·
		Glücksburg	84	1.3	·	·	3.4	44.9	14.2	·	8.6	·	·	·	·	·	·	·	·	·	·	·	·	·	·	·	·	·	·	·	·	·	·	72.4	172	+ 30	5	5	·	·
		Uebigau	84	1.3	·	·	9.8	63.3	12.4	0.0	9.2	4.2	·	·	1.7	0.0	·	·	·	·	·	·	·	·	·	·	·	·	·	·	·	·	·	·	101.9	221	+ 56	7	7	·	·
		Annaburg	76	0.5	·	·	2.1	62.0	12.7	·	8.7	2.3	0.3	·	0.4	0.9	·	·	0.3	·	·	·	·	·	·	·	·	·	·	·	·	·	·	·	90.6	196	+ 45	10	5	·	·
	Elbe	Zahna	92	·	·	·	0.6	31.4	9.8	·	9.5	0.5	·	·	1.3	1.3	0.4	0.2	1.3	·	·	·	·	·	·	·	·	·	·	·	·	·	·	·	56.2	128	+ 12	10	6	·	·
		Griebo	86	·	·	·	·	10.3	4.9	0.1	8.5	0.4	·	·	2.0	3.1	·	0.0	1.0	·	·	·	·	·	·	·	·	·	·	·	·	·	·	·	30.3	65	- 17	8	6	·	·
		Radis	97	·	·	·	·	8.5	5.2	·	9.3	0.6	·	·	0.6	0.0	·	·	1.4	·	·	·	·	·	·	·	·	·	·	·	·	·	·	·	25.6	55	- 21	6	4	·	·
Mulde	Zwickauer Mulde	Muldenberg (Talsp.)	703	6.5	·	·	6.1	6.7	3.3	2.6	11.3	·	·	0.4	0.0	7.0	·	0.2	1.2	·	·	·	·	·	·	·	·	·	·	·	·	·	·	45.3	42	- 64	10	8	·	·
		Carlsfeld	824	10.0	·	·	5.8	6.9	5.7	2.1	10.5	0.2	·	2.0	·	13.5	·	0.1	2.5	0.4	·	·	·	·	·	·	·	·	·	·	·	·	·	·	59.7	61	- 37	12	9	·	·
		Eibenstock	643	14.1	·	·	7.0	5.0	3.6	1.2	8.1	0.1	·	1.0	0.0	8.2	·	·	4.5	·	·	·	·	·	·	·	·	·	·	·	·	·	·	·	52.8	68	- 24	10	9	·	·
		Aue	349	7.1	·	·	5.3	9.0	2.2	0.4	6.5	0.1	·	0.0	0.1	7.2	·	0.3	3.0	·	·	·	·	·	·	·	·	·	·	·	·	·	·	·	41.2	57	- 31	11	7	·	·
		Johanngeorgenstadt	750	5.0	·	0.0	6.7	5.0	1.9	0.3	9.5	0.2	·	1.0	0.3	8.2	·	·	0.9	·	·	·	·	·	·	·	·	·	·	·	·	·	·	·	39.0	32	- 84	11	7	·	·
		Rittersgrün	680	11.3	·	·	6.2	10.0	1.4	0.8	6.8	0.9	·	0.3	0.1	10.0	0.3	·	2.4	·	·	·	·	·	·	·	·	·	·	·	·	·	·	·	50.5	60	- 33	12	7	·	·
		Schwarzenberg	523	14.4	·	·	6.3	11.4	2.0	0.0	8.0	0.1	·	0.4	0.1	7.9	0.1	0.0	2.6	·	·	·	·	·	·	·	·	·	·	·	·	·	·	·	53.3	61	- 34	11	7	·	·
		Neustädtel	465	7.7	·	·	7.2	7.1	1.6	0.9	7.2	0.3	·	0.2	0.5	7.4	·	0.5	2.4	·	·	·	·	·	·	·	·	·	·	·	·	·	·	·	43.0	58	- 31	12	7	·	·
		Zwickau	305	1.4	·	·	5.6	5.4	2.1	·	5.2	0.4	·	·	0.0	3.3	·	·	1.6	·	·	·	·	·	·	·	·	·	·	·	·	·	·	·	25.0	42	- 34	8	7	·	·
		Glauchau	255	1.6	·	·	5.9	10.0	0.8	·	8.1	0.5	·	·	0.5	7.0	·	·	1.5	·	·	·	·	·	·	·	·	·	·	·	·	·	·	·	35.9	64	- 20	9	6	·	·
		Penig	204	1.6	·	·	5.7	15.2	1.2	·	8.4	0.9	·	·	0.5	7.4	·	·	2.8	0.2	·	·	·	·	·	·	·	·	·	·	·	·	·	·	43.9	76	- 14	10	7	·	·
		Stollberg	420	3.6	·	·	6.8	16.8	3.6	0.4	8.4	2.9	·	0.2	0.3	12.1	0.2	·	2.2	·	·	·	·	·	·	·	·	·	·	·	·	·	·	·	57.5	79	- 15	12	8	·	·
		Chemnitz (Flugh.)	356	1.7	·	·	7.9	13.0	1.0	0.2	10.8	0.5	·	·	0.1	5.8	·	·	1.5	0.2	·	·	·	·	·	·	·	·	·	·	·	·	·	·	42.7	69	- 19	11	7	·	·
		Rochlitz	166	0.0	0.0	·	4.3	16.9	2.8	·	8.1	4.2	·	·	0.3	4.3	·	·	1.9	·	·	·	·	·	·	·	·	·	·	·	·	·	·	·	42.8	79	- 11	8	7	·	·
	Freiberger Mulde	Rechenberg	570	6.5	·	·	2.0	44.1	3.5	·	8.5	1.7	·	0.1	0.0	9.6	0.0	·	6.7	0.0	·	·	·	·	·	·	·	·	·	·	·	·	·	·	82.7	112	+ 9	9	8	·	·
		Mönchenfrei	541	3.1	·	·	3.2	27.1	5.1	·	9.0	0.4	·	·	·	11.3	·	·	7.3	·	·	·	·	·	·	·	·	·	·	·	·	·	·	·	60.5	85	- 10	8	7	·	·
		Muldenhütten	351	3.4	·	·	3.1	24.0	5.2	0.0	5.7	1.8	·	·	0.0	6.1	·	·	1.8	·	·	·	·	·	·	·	·	·	·	·	·	·	·	·	51.1	75	- 17	8	8	·	·
		Frauenstein	640	4.2	0.2	·	(2.0)	20.2	4.8	·	(5.0)	1.4	·	·	·	0.8	·	·	0.6	·	·	·	·	·	·	·	·	·	·	·	·	·	·	·	(39.2)	51	(-37)	9	6	·	·
		Roßwein	201	4.8	·	·	6.4	26.2	2.5	·	7.1	2.8	·	·	0.0	4.9	·	·	1.4	·	·	·	·	·	·	·	·	·	·	·	·	·	·	·	56.1	87	- 9	8	8	·	·
		Hainichen	319	4.0	·	·	7.2	24.0	2.8	0.0	8.7	1.1	·	·	0.3	6.8	·	·	2.1	·	·	·	·	·	·	·	·	·	·	·	·	·	·	·	57.0	86	- 9	9	8	·	·
	Zschopauer Mulde	Fichtelberg	1213	·	0.3	·	9.5	14.3	7.9	1.7	6.7	0.3	·	1.6	·	15.4	0.1	0.0	2.2	0.2	·	·	·	·	·	·	·	·	·	·	·	·	·	·	54.2	67	+ 27	12	8	1	·
		Annaberg	657	5.4	·	·	7.8	15.6	7.2	0.3	10.0	0.9	·	0.4	0.3	8.4	·	·	0.2	·	·	·	·	·	·	·	·	·	·	·	·	·	·	·	50.5	77	+ 20	11	6	·	·
		Schmalzgrube	604	6.4	·	·	6.7	15.2	3.7	·	8.5	0.7	·	·	·	9.6	·	·	1.2	·	·	·	·	·	·	·	·	·	·	·	·	·	·	·	52.0	76	- 16	8	7	·	·
		Jöhstadt	789	8.3	0.1	·	6.4	15.0	3.2	0.1	6.6	1.3	·	0.5	0.3	9.5	0.0	·	2.1	·	·	·	·	·	·	·	·	·	·	·	·	·	·	·	53.4	77	- 16	12	8	·	·
		Reitzenhain	770	0.4	·	·	5.0	8.2	4.3	·	5.9	·	·	0.3	0.8	12.2	·	·	·	·	·	·	·	·	·	·	·	·	·	·	·	·	·	·	37.1	44	- 47	8	5	·	·
		Schönbrunn	400	3.8	·	·	8.0	15.3	2.4	1.2	7.3	3.5	·	0.2	0.4	7.1	0.1	0.0	4.7	0.1	0.1	·	·	·	·	·	·	·	·	·	·	·	·	·	54.2	81	+ 13	14	9	·	·
		Thum	520	3.9	·	·	8.9	14.3	3.7	0.0	7.3	3.1	·	·	0.4	14.1	·	0.2	2.2	·	·	·	·	·	·	·	·	·	·	·	·	·	·	·	58.1	91	+ 6	10	8	·	·

1938 — Tägliche Niederschlagshöhen in Millimetern, gemessen um 7 Uhr morgens — September

Flußgebiet		Ort	Seehöhe m	1	2	3	4	5	6	7	8	9	10	11	12	13	14	15	16	17	18	19	20	21	22	23	24	25	26	27	28	29	30	31	Monatssumme mm	Monatssumme % d. Norm.	Abweichung v. d. Norm.	Zahl der Tage mit Niederschl. ≥0.1	Zahl der Tage mit ≥1.0	Zahl der Tage mit ≥0.1	Zahl der Tage mit ☒
Mulde	Zschopauer Mulde	Zschopau	380	2.8	·	·	9.4	23.6	3.8	0.1	8.0	0.9	0.2	·	0.0	6.7	·	·	2.1	·	·	·	·	·	·	·	·	·	·	·	·	·	·	57.6			10	7	·	·
		Neuhausen	538	4.3	·	·	7.9	42.3	4.0	·	6.9	0.5	·	0.0	0.0	11.1	·	·	·	·	·	·	·	·	·	·	·	·	·	·	·	·	·	77.0	91	- 8	7	6	·	·
		Deutscheinsiedel	726	4.8	·	·	0.4	46.5	0.4	·	3.6	·	·	0.9	·	10.7	·	·	0.1	·	·	·	·	·	·	·	·	·	·	·	·	·	·	67.4	88	- 10	8	4	·	·
		Kriegwald	745	7.5	·	·	2.5	20.0	3.6	6.4	2.4	0.4	·	0.0	0.0	12.5	·	·	1.2	·	·	·	·	·	·	·	·	·	·	·	·	·	·	56.5	70	- 24	9	8	·	·
		Dörnthal	580	3.8	·	·	0.9	28.1	3.0	0.0	7.2	4.7	·	·	·	7.9	0.0	·	1.6	·	·	·	·	·	·	·	·	·	·	·	·	·	·	57.2	80	- 15	8	7	·	·
		Lengefeld	606	4.6	·	·	6.0	20.1	4.6	0.1	9.9	5.1	·	·	0.2	9.0	·	·	2.5	·	·	·	·	·	·	·	·	·	·	·	·	·	·	62.1	86	- 10	10	8	·	·
		Eppendorf	432	5.6	·	·	5.5	30.0	4.2	·	6.5	1.0	·	·	·	9.0	·	·	1.0	0.2	·	·	·	·	·	·	·	·	·	·	·	·	·	63.0	86	- 10	9	8	·	·
		Flöha	272	2.1	·	·	7.4	23.0	3.5	·	7.8	1.8	·	·	·	7.4	·	·	7.1	·	·	·	·	·	·	·	·	·	·	·	·	·	·	54.1	87	- 8	8	8	·	·
		Kriebstein (Talsp.)	212	3.0	·	·	8.1	23.8	3.5	0.0	8.7	2.6	·	·	0.1	5.6	·	·	2.0	0.0	·	·	·	·	·	·	·	·	·	·	·	·	·	57.4	85	- 10	9	8	·	·
	Fr. M.	Seidewitz	175	·	·	·	3.7	17.5	4.8	·	18.3	5.4	·	·	0.8	4.0	·	·	2.8	·	·	·	·	·	·	·	·	·	·	·	·	·	·	57.3	114	+ 7	8	7	·	·
	Vereinigte Mulde	Grimma	130	0.3	·	·	2.3	2.1	2.9	·	17.2	4.9	0.0	·	0.8	0.6	·	·	2.1	·	·	·	·	·	·	·	·	·	·	·	·	·	·	33.2	59	- 23	9	6	·	·
		Wurzen	117	0.2	·	·	2.0	18.0	3.5	0.0	11.0	2.5	·	·	0.1	1.0	·	·	2.2	·	·	·	·	·	·	·	·	·	·	·	·	·	·	40.5	75	- 13	9	7	·	·
		Eilenburg	100	·	·	·	·	10.7	3.6	·	8.1	1.1	·	·	0.7	1.8	·	·	2.3	·	·	·	·	·	·	·	·	·	·	·	·	·	·	28.3	58	- 21	7	6	·	·
		Tornau	115	0.1	·	·	0.6	9.8	5.6	·	9.0	1.0	·	·	2.0	2.9	·	·	7.2	·	·	·	·	·	·	·	·	·	·	·	·	·	·	32.2	73	- 12	9	7	·	·
		Werbelin	107	0.3	·	·	0.4	10.6	0.1	·	6.4	1.5	0.1	·	0.2	1.7	·	·	2.2	·	·	·	·	·	·	·	·	·	·	·	·	·	·	22.9	54	- 19	10	5	·	·
		Jeßnitz	75	0.1	·	·	·	7.8	2.9	·	8.2	·	·	·	·	2.3	·	0.2	0.3	·	·	·	·	·	·	·	·	·	·	·	·	·	·	22.3	49	- 23	7	4	·	·
		Dessau	57	0.5	·	·	0.1	3.2	3.1	·	7.1	0.2	·	0.0	1.5	1.1	·	0.3	3.0	·	·	·	·	·	·	·	·	·	·	·	·	·	·	19.1	42	- 27	10	6	·	·
E.	E.	Aken	55	0.1	·	·	·	0.2	1.9	·	9.1	0.5	·	·	1.5	1.1	·	0.1	2.7	·	·	·	·	·	·	·	·	·	·	·	·	·	·	17.2	36	- 31	9	5	·	·
Saale	Loquitz bis Quelle	Waldstein	879	(2.0)	·	·	5.3	0.7	3.4	10.2	9.1	·	·	2.1	·	0.8	·	·	·	·	·	·	·	·	·	·	·	·	·	·	·	·	·	33.6	46	- 39	8	6	·	·
		Münchberg	536	3.6	·	·	8.6	1.0	2.9	4.2	3.0	·	·	1.5	·	1.5	·	·	1.0	·	·	·	·	·	·	·	·	·	·	·	·	·	·	27.3	41	- 40	9	9	·	·
		Schönwald	690	3.8	·	·	6.8	0.5	0.9	5.0	4.5	·	·	1.9	·	1.2	·	·	·	·	·	·	·	·	·	·	·	·	·	·	·	·	·	24.6	36	- 44	8	6	·	·
		Heinersberg	570	5.3	·	·	7.6	0.4	1.9	4.1	4.0	·	·	0.8	·	0.2	0.0	·	0.4	·	·	·	·	·	·	·	·	·	·	·	·	·	·	24.7	48	- 26	9	5	·	·
		Hof	476	0.4	·	·	4.2	0.6	1.1	4.3	2.1	·	·	0.9	0.0	0.1	·	0.0	0.0	·	·	·	·	·	·	·	·	·	·	·	·	·	·	14.3	27	- 39	8	4	·	·
		Gefell	563	1.1	·	·	0.3	2.8	2.5	3.5	3.9	0.4	·	·	0.2	1.9	·	·	1.4	·	·	·	·	·	·	·	·	·	·	·	·	·	·	18.0			10	7	·	·
		Rodeck	700	2.1	·	·	2.5	0.4	0.0	17.2	3.9	·	·	1.5	·	1.1	·	·	1.5	·	·	·	·	·	·	·	·	·	·	·	·	0.0	·	30.2	46	- 45	8	7	·	·
		Blankenberg	498	4.3	0.1	0.1	0.6	1.0	1.1	1.1	2.1	0.1	0.1	·	·	0.4	0.1	·	1.6	·	·	·	·	·	·	·	·	·	·	·	·	·	·	18.7	35	- 35	13	6	·	·
		Saaletalsperre	412	0.6	·	·	0.3	1.1	1.8	0.3	6.6	·	·	·	·	0.3	·	0.5	·	·	·	·	·	·	·	·	·	·	·	·	·	·	·	11.5			8	3	·	·
		Schleiz	440	0.4	·	·	0.1	0.9	0.0	0.2	1.8	0.1	·	·	·	4.2	·	1.2	1.5	·	·	·	·	·	·	·	·	·	·	·	·	·	·	16.4	28	- 43	9	4	·	·
		Ziegenrück	330	0.2	·	·	0.2	0.0	0.3	0.2	10.1	·	·	·	·	1.4	·	·	1.4	·	·	·	·	·	·	·	·	·	·	·	·	·	·	14.4	25	- 43	7	3	·	·
	Loquitz	Oberneuhüttendorf	500	0.4	·	·	0.4	·	0.0	0.3	6.8	·	·	0.0	·	0.0	·	·	2.8	·	·	·	·	·	·	·	·	·	·	·	·	·	·	10.7	19	- 44	5	2	·	·
		Schmiedefeld	756	0.9	·	·	·	·	·	1.3	13.2	·	·	·	·	1.2	·	·	2.4	·	·	·	·	·	·	·	·	·	·	·	·	·	·	19.0	25	- 56	5	4	·	·
		Probstzella	343	0.6	·	·	0.1	0.0	0.4	0.0	9.5	1.1	·	0.0	0.0	0.2	·	·	3.6	·	·	·	·	·	·	·	·	·	·	·	·	·	·	14.5	27	- 39	7	3	·	·
		Ruppersdorf	550	0.5	·	·	1.2	0.9	1.4	2.3	8.4	·	·	·	0.2	1.0	·	·	1.5	·	·	·	·	·	·	·	·	·	·	·	·	·	·	17.4	30	- 39	9	6	·	·
		Leutenberg	295	0.3	·	·	·	0.5	·	·	10.0	·	·	·	·	·	·	·	1.5	·	·	·	·	·	·	·	·	·	·	·	·	·	·	12.3	25	- 38	4	2	·	·
	S.	Eyba	550	·	·	·	0.1	0.0	1.2	0.0	14.7	0.3	·	·	·	1.8	·	·	3.2	·	·	·	·	·	·	·	·	·	·	·	·	·	·	21.3			6	4	·	·
	Schwarza	Großbreitenbach	648	·	·	·	·	·	·	2.4	11.3	·	·	·	·	·	·	·	5.2	·	·	·	·	·	·	·	·	·	·	·	·	·	·	18.9	24	- 59	3	3	·	·
		Neuhaus a. R.	835	1.3	0.1	·	0.5	·	0.1	2.1	12.5	0.0	0.0	·	·	0.9	0.0	·	2.7	0.0	·	·	·	·	·	·	·	·	·	·	·	·	·	20.2	23	- 69	8	4	·	·
		Pennewitz	465	0.4	·	·	0.3	·	0.5	0.0	7.2	·	·	·	·	0.4	·	·	6.0	·	·	·	·	·	·	·	·	·	·	·	·	·	·	14.8			6	2	·	·
		Blankenburg	226	0.1	·	·	·	·	0.4	0.2	12.1	0.1	·	·	·	1.1	·	·	3.9	·	·	·	·	·	·	·	·	·	·	·	·	·	·	·	18.5	39	- 28	7	3	·	·
	Ilm bis Schwarza	Remda	320	1.0	·	·	0.1	·	1.2	1.1	12.0	·	·	·	·	1.9	·	·	4.8	·	·	·	·	·	·	·	·	·	·	·	·	·	·	22.1	44	- 28	7	6	·	·
		Friedebach	300	·	·	·	·	·	1.4	0.2	15.7	·	·	·	·	1.6	·	·	2.5	·	·	·	·	·	·	·	·	·	·	·	·	·	·	27.4			5	4	·	·
		Hummelshain	310	·	·	·	·	·	2.0	·	9.1	·	·	·	·	1.0	·	·	(3.0)	·	·	·	·	·	·	·	·	·	·	·	·	·	·	(15.1)	(25)	(-46)	(4)	(4)	·	·
		Drößnitz	420	·	·	·	·	·	3.6	·	13.3	·	·	·	·	·	·	·	5.2	·	·	·	·	·	·	·	·	·	·	·	·	·	·	22.1	44	- 28	3	3	·	·
		Stadtroda	260	·	·	·	·	0.1	0.1	0.4	12.5	0.5	·	·	0.1	1.4	·	·	3.2	·	·	·	·	·	·	·	·	·	·	·	·	·	·	18.3	35	- 35	8	3	·	·
		Jena	155	0.0	·	·	·	·	·	·	17.4	0.1	0.0	·	0.7	1.4	·	·	3.4	·	·	·	·	·	·	·	·	·	·	·	·	·	·	23.0	44	- 29	5	3	·	·
		Wetzdorf	328	·	·	·	·	·	2.2	0.1	12.4	0.6	0.0	·	0.0	1.4	·	·	4.4	·	·	·	·	·	·	·	·	·	·	·	·	·	·	27.1	38	- 34	6	4	·	·
	L.	Schmücke	910	·	·	·	1.5	1.8	·	4.9	20.9	1.2	·	·	·	6.4	·	·	7.2	·	·	·	·	·	·	·	·	·	·	·	·	·	·	43.9	41	- 64	7	7	·	·

1938 — Tägliche Niederschlagshöhen in Millimetern, gemessen um 7 Uhr morgens — **September**

Saale

Flußgebiet		Ort	Seehöhe m	1	2	3	4	5	6	7	8	9	10	11	12	13	14	15	16	17	18	19	20	21	22	23	24	25	26	27	28	29	30	31	Monatssumme mm	% d. Norm.	Abweichung v. d. Norm.	Zahl der Tage mit Niederschl. ≥0.1	≥1.0	✳ ≥0.1	☒
Saale	Ilm	Ilmenau	500	·	·	·	03	00	13	·	50	01	·	·	·	01	·	·	54	·	·	·	·	·	·	·	·	·	·	·	·	·	·	127	19	-55	6	3	·	·
		Stadtilm	376	·	·	·	05	·	14	·	13.5	00	00	·	·	06	·	·	82	·	·	·	·	·	·	·	·	·	·	·	·	·	·	242	53	-22	5	3	·	·
		Tiefborn	308	·	·	·	·	·	36	·	5.6	09	·	·	·	19	·	·	·	·	·	·	·	·	·	·	·	·	·	·	·	·	·	120	21	-95	4	3	·	·
		Weimar	222	·	·	·	03	·	50	08	11.0	03	·	·	03	28	·	·	46	·	·	·	·	·	·	·	·	·	·	·	·	·	·	251	98	-27	8	4	·	·
		Apolda	200	·	·	·	·	·	29	·	9.2	30	·	·	02	·	·	·	43	·	·	·	·	·	·	·	·	·	·	·	·	·	·	196			5	4	·	·
	S.	~~Köcen~~ (Saalhäuser)	126	·	·	·	·	·	03	·	12.3	26	·	·	·	12	·	·	32	·	·	·	·	·	·	·	·	·	·	·	·	·	·	196	43	-25	5	4	·	·
	Unstrut	Dingelstädt	336	15	·	·	08	15.0	·	10.2	22.6	·	·	·	15	6.0	·	·	68	·	·	·	·	·	·	·	·	·	·	·	·	·	·	638	112	+7	8	7	·	·
		Keula	423	05	00	·	03	32	·	18	16.4	17	·	·	07	52	·	·	38	·	·	·	·	·	·	·	·	·	·	·	·	·	·	336	58	-24	9	6	·	·
		Eigenrieden	480	01	·	·	45	48	04	30	11.5	10	00	·	10	6.7	00	·	31	·	·	·	·	·	·	·	·	·	·	·	·	·	·	361	56	-28	10	8	·	·
		Mühlhausen	225	·	·	·	10	42	·	04	9.6	2.0	·	·	04	10	2.0	·	41	·	·	·	·	·	·	·	·	·	·	·	·	·	·	247	51	-23	9	7	·	·
		Langensalza	185	·	·	·	56	5.1	·	2.2	13.8	·	·	·	05	05	·	·	·	·	·	·	·	·	·	·	·	·	·	·	·	·	·	277	60	-18	6	4	·	·
		Herbsleben	157	·	·	·	07	06	07	08	10.2	02	·	·	·	17	·	·	45	·	·	·	·	·	·	·	·	·	·	·	·	·	·	194	48	-21	8	3	·	·
	Unstrut, Gera	~~Oberhof~~	~~797~~																																					
		Arnstadt	288	01	·	·	15	·	02	·	14.0	·	·	·	·	02	·	·	74	·	·	·	·	·	·	·	·	·	·	·	·	·	·	234			6	3	·	·
		Tambach	450	08	00	·	30	03	04	17	9.5	01	·	·	00	15	·	·	78	·	·	·	·	·	·	·	·	·	·	·	·	·	·	251			9	5	·	·
		Krawinkel	480	03	·	·	26	·	25	01	·	00	·	·	·	00	·	·	92	·	·	·	·	·	·	·	·	·	·	·	·	·	·	147	22	-51	5	3	·	·
		Erfurt	188	·	·	·	21	00	12	07	88	01	·	·	01	00	·	·	65	·	·	·	·	·	·	·	·	·	·	·	·	·	·	195	41	-27	7	4	·	·
	Unstrut	Schloßvippach	168	·	·	·	10	·	·	12	12.7	14	·	·	04	03	·	·	41	·	·	·	·	·	·	·	·	·	·	·	·	·	·	216	50	-21	7	5	·	·
		Buttstädt	192	·	·	·	00	·	20	04	12.0	24	·	·	07	25	·	·	18	·	·	·	·	·	·	·	·	·	·	·	·	·	·	218	50	-22	7	5	·	·
		Leubingen	130	·	·	·	·	·	05	21	12.1	31	·	·	·	·	·	·	23	·	·	·	·	·	·	·	·	·	·	·	·	·	·	201	44	-26	5	4	·	·
	Unstrut, Helbe	Großberndten	400	00	·	·	23	09	03	07	12.6	32	·	·	03	39	00	·	35	·	·	·	·	·	·	·	·	·	·	·	·	·	·	277	56	-21	9	5	·	·
		Ebeleben	285	·	·	·	00	34	·	·	14.5	21	·	·	·	30	·	·	43	·	·	·	·	·	·	·	·	·	·	·	·	·	·	273	55	-23	5	5	·	·
		Greußen	163	·	·	·	08	13	·	06	11.9	21	·	·	03	10	·	·	33	·	·	·	·	·	·	·	·	·	·	·	·	·	·	213	52	-20	8	5	·	·
	Unstrut	Worbis	330	·	·	·	·	(9.0)	·	(20)	(11.0)	(30)	·	·	00	14	4.2	2.1	41	00	·	·	·	·	·	·	·	·	·	·	·	·	·	(348)	(64)	(-19)	8	8	·	·
		Sondershausen	186	·	·	·	37	06	·	05	9.2	52	·	·	·	13	·	·	40	·	·	·	·	·	·	·	·	·	·	·	·	·	·	325	65	-16	7	5	·	·
		Heldrungen	127	·	·	·	03	·	31	03	13.3	43	00	·	01	02	·	·	29	00	·	·	·	·	·	·	·	·	·	·	·	·	·	245	56	-19	8	4	·	·
		Frankenhausen	130	·	·	·	00	03	14	03	10.3	41	·	·	·	02	·	·	36	·	·	·	·	·	·	·	·	·	·	·	·	·	·	202	46	-24	7	4	·	·
	Unstrut, Helme	Klettenberg	245	·	·	·	·	31	·	00	11.3	38	·	·	21	71	·	·	32	·	·	·	·	·	·	·	·	·	·	·	·	·	·	306	53	-27	8	6	·	·
		Sülzhayn	320	·	·	·	12	27	·	05	9.9	32	·	·	01	21	·	04	24	01	·	·	·	·	·	·	·	·	·	·	·	·	·	226	36	-40	10	6	·	·
		Sachsa	335				02	22	·	13	19.3	34	·	·	21	10.1	·	02	31	·	·	·	·	·	·	·	·	·	·	·	·	·	·	409	57	-31	9	7	·	·
		Nordhausen	246	·	·	·	10	07	·	04	9.3	39	·	·	01	11	·	·	28	00	·	·	·	·	·	·	·	·	·	·	·	·	·	193	25	-59	8	5	·	·
		Nordh. Talsp.	443	·	·	·	38	03	75	·	13.6	32	·	·	02	06	00	·	37	03	·	·	·	·	·	·	·	·	·	·	·	·	·	332			9	5	·	·
		Kelbra	155	·	·	·	08	·	·	·	9.6	39	·	·	·	·	·	·	40	·	·	·	·	·	·	·	·	·	·	·	·	·	·	183	45	-23	4	3	·	·
		Sangerhausen	182	·	·	·	·	02	·	04	11.8	09	·	·	05	·	·	·	27	·	·	·	·	·	·	·	·	·	·	·	·	·	·	165	38	-26	6	2	·	·
	Unstrut	Hohelinde	297	·	·	·	·	·	52	·	16.4	62	·	·	34	10	·	·	·	·	·	·	·	·	·	·	·	·	·	·	·	·	·	322	66	-17	5	5	·	·
		Reinsdorf	114	·	·	·	·	·	67	·	18.3	45	·	·	01	05	·	·	14	·	·	·	·	·	·	·	·	·	·	·	·	·	·	315	75	-10	6	4	·	·
		Bibra	170	·	·	·	02	·	06	03	9.0	61	·	·	02	13	·	·	24	·	·	·	·	·	·	·	·	·	·	·	·	·	·	201	52	-24	8	4	·	·
	Saale	Goseck	146	·	·	·	·	·	02	·	13.4	53	·	·	02	16	·	·	31	·	·	·	·	·	·	·	·	·	·	·	·	·	·	304	67	-15	6	4	·	·
		Teuchern	188	·	·	·	06	08	·	·	15.8	45	·	·	·	16	·	·	26	·	·	·	·	·	·	·	·	·	·	·	·	·	·	262			6	4	·	·
		Lützen	120	07	·	·	01	78	12	00	12.1	56	·	·	11	13	·	·	18	·	·	·	·	·	·	·	·	·	·	·	·	·	·	317	67	-15	9	7	·	·
		Merseburg	93	01	·	·	01	05	02	00	11.4	31	01	·	05	07	·	·	16	·	·	·	·	·	·	·	·	·	·	·	·	·	·	183	41	-27	10	3	·	·
		Schafstädt	146	·	·	·	·	·	05	·	10.4	26	·	·	06	09	·	·	16	·	·	·	·	·	·	·	·	·	·	·	·	·	·	160	40	-24	6	3	·	·
	Weiße Elster	Bad Elster	500	66	01	·	66	·	02	27	44	·	·	13	02	16	·	·	00	·	·	·	·	·	·	·	·	·	·	·	·	·	·	237	37	-40	9	6	·	·
		Raun	560	16	02	·	68	01	02	32	61	·	·	19	·	13	·	·	01	·	·	·	·	·	·	·	·	·	·	·	·	·	·	285	52	-26	10	6	·	·
		Markneukirchen	520	73	·	·	63	01	45	20	44	·	·	05	02	18	·	01	01	·	·	·	·	·	·	·	·	·	·	·	·	·	·	273	41	-39	11	5	·	·
		Oelsnitz i. V.	408	26	·	·	58	08	34	08	50	00	00	23	·	·	·	·	26	·	·	·	·	·	·	·	·	·	·	·	·	·	·	233	41	-34	8	6	·	·
		Grobau	560	13	·	·	20	15	26	15	51	·	·	00	·	19	·	·	11	00	·	·	·	·	·	·	·	·	·	·	·	·	·	·	170	35	-32	8	8	·	·

1938

Tägliche Niederschlagshöhen in Millimetern, gemessen um 7 Uhr morgens

September

Flußgebiet		Ort	Seehöhe m	1	2	3	4	5	6	7	8	9	10	11	12	13	14	15	16	17	18	19	20	21	22	23	24	25	26	27	28	29	30	31	Monatssumme mm	Monatssumme % d. Norm.	Abweichung v. d. Norm.	Zahl der Tage mit Niederschl. ≥ 0.1	Zahl der Tage mit Niederschl. ≥ 1.0	Zahl der Tage mit ✳ ≥ 0.1	Zahl der Tage mit ☒
Saale	Weiße Elster	Plauen	369	1.0	·	·	4.2	1.1	1.0	0.5	5.1	·	·	·	·	7.3	·	·	3.6	·	·	·	·	·	·	·	·	·	·	·	·	·	·	18.4	33	-37	8	7	·	·
		Falkenstein	595	6.9	·	·	6.1	4.5	2.9	0.7	6.8	0.4	·	·	·	3.6	·	·	2.3	·	·	·	·	·	·	·	·	·	·	·	·	·	·	34.1	46	-40	8	6	·	·
		Bernsgrün	480	0.8	·	·	2.1	3.5	·	0.2	6.4	·	·	·	·	2.4	·	·	1.6	·	·	·	·	·	·	·	·	·	·	·	·	·	·	16.9	37	-37	7	5	·	·
		Eich	450	8.1	·	·	6.6	5.9	2.6	1.1	7.5	0.4	·	·	·	5.2	·	0.1	2.4	·	·	·	·	·	·	·	·	·	·	·	·	·	·	47.8	68	-22	10	8	·	·
		Greiz	284	1.0	·	·	3.0	3.2	2.5	0.0	6.9	1.0	·	·	·	2.7	·	·	1.6	·	·	·	·	·	·	·	·	·	·	·	·	·	·	21.9	41	-31	8	8	·	·
	W. Elster Weida	Zeulenroda	432	·	·	·	1.1	3.5	2.3	0.0	8.1	0.4	·	·	·	3.1	·	·	2.1	·	·	·	·	·	·	·	·	·	·	·	·	·	·	21.2	38	-35	7	6	·	·
		Weida	235	1.0	·	·	·	2.0	0.0	·	8.0	0.0	·	·	·	2.0	·	·	1.5	·	·	·	·	·	·	·	·	·	·	·	·	·	·	14.5	29	-35	5	5	·	·
		Auma	405	0.3	·	·	·	1.1	1.0	0.5	9.3	0.7	0.1	·	·	3.8	·	·	1.6	·	·	·	·	·	·	·	·	·	·	·	·	·	·	18.4	33	-38	9	5	·	·
	Weiße Elster	Münchenbernsdorf	335	·	·	·	0.1	0.5	0.5	·	9.0	0.9	·	·	·	3.9	·	·	2.0	·	·	·	·	·	·	·	·	·	·	·	·	·	·	16.9	32	-36	7	3	·	·
		Zeitz	175	0.4	·	·	0.2	6.8	0.3	·	7.5	0.2	·	·	·	7.8	·	·	3.6	·	·	·	·	·	·	·	·	·	·	·	·	·	·	28.8	63	-17	8	4	·	·
		Pegau	129	0.4	·	·	0.6	5.5	0.8	·	7.5	7.2	·	·	·	3.4	·	·	7.8	·	·	·	·	·	·	·	·	·	·	·	·	·	·	35.2	66	-18	6	5	·	·
		Heuckewalde	284	·	·	·	0.9	6.4	0.5	·	13.8	·	·	·	0.2	2.1	·	0.1	2.5	·	·	·	·	·	·	·	·	·	·	·	·	·	·	27.1	56	-21	8	4	·	·
		Meuselwitz	170	0.4	·	·	1.0	7.8	0.8	·	17.4	1.4	0.0	·	0.2	4.5	·	·	3.1	0.1	·	·	·	·	·	·	·	·	·	·	·	·	·	36.7	78	-10	10	6	·	·
	Weiße Elster, Pleiße	Rußdorf	300	2.6	·	·	2.8	5.5	1.4	0.1	8.5	0.5	·	·	0.2	4.1	·	·	7.5	·	·	·	·	·	·	·	·	·	·	·	·	·	·	27.2			10	7	·	·
		Vollmershain	253	0.7	·	·	7.5	4.5	0.6	·	6.7	0.3	·	·	0.5	1.9	·	·	7.5	·	·	·	·	·	·	·	·	·	·	·	·	·	·	18.2			9	5	·	·
		Altenburg	198	·	·	·	2.1	7.2	0.4	0.0	10.6	1.2	·	·	0.0	4.9	·	·	2.3	·	·	·	·	·	·	·	·	·	·	·	·	·	·	29.3	61	-19	7	6	·	·
		Altmörbitz	198	1.0	·	·	3.5	8.7	0.5	0.1	10.0	2.7	·	·	0.2	6.4	·	·	1.3	0.0	·	·	·	·	·	·	·	·	·	·	·	·	·	34.9	61	-22	10	7	·	·
		Borna	140	0.6	·	·	0.1	16.8	0.5	·	19.6	4.4	·	·	0.4	3.3	·	·	2.4	·	·	·	·	·	·	·	·	·	·	·	·	·	·	48.7	97	-1	9	5	·	·
		Leipzig	114	0.4	·	·	0.5	6.6	0.5	0.0	15.6	4.7	·	·	0.8	3.1	·	·	1.5	·	·	·	·	·	·	·	·	·	·	·	·	·	·	33.7	69	-15	9	5	·	·
	Weiße Elster	Naunhof	132	0.6	·	·	1.1	15.0	0.9	·	14.5	4.6	·	·	·	2.2	·	·	1.8	·	·	·	·	·	·	·	·	·	·	·	·	·	·	40.7	74	-14	8	6	·	·
		Cunnersdorf	130	0.3	·	·	0.9	9.4	1.2	0.1	9.1	3.0	·	·	0.8	7.6	·	·	1.0	·	·	·	·	·	·	·	·	·	·	·	·	·	·	27.4	57	-21	10	6	·	·
	S.	Halle a. S.	102	0.1	·	·	·	0.0	0.4	·	10.3	0.1	·	·	0.8	0.1	·	·	2.0	·	·	·	·	·	·	·	·	·	·	·	·	·	·	13.8	31	-31	7	2	·	·
	Salza	Eisleben	160	·	·	·	·	·	1.3	·	5.9	0.7	·	·	0.3	7.7	·	·	3.7	·	·	·	·	·	·	·	·	·	·	·	·	·	·	17.9	28	-30	6	4	·	·
		Müllerdorf	90	·	·	·	·	·	0.1	·	8.3	0.3	·	·	·	0.7	·	·	3.4	·	·	·	·	·	·	·	·	·	·	·	·	·	·	12.8	32	-27	5	2	·	·
	S.	Rothenburg	68	·	·	·	·	·	·	·	8.9	·	·	·	·	·	·	·	2.2	·	·	·	·	·	·	·	·	·	·	·	·	·	·	11.1	25	-33	2	2	·	·
	Wipper	Hayn	435	·	·	·	2.0	·	2.9	·	5.4	1.3	·	·	1.0	0.6	·	·	3.6	·	·	·	0.0	·	·	·	·	·	·	·	·	·	·	16.8	29	-42	7	6	·	·
		Wippra	215	·	·	·	2.6	·	0.4	·	6.5	0.8	·	·	0.3	0.3	·	0.0	5.1	·	·	·	·	·	·	·	·	·	·	·	·	·	·	16.6	35	-31	7	3	·	·
		Sandersleben	185	·	·	·	·	·	·	·	7.7	0.1	·	·	0.1	0.4	·	0.8	3.5	·	·	·	·	·	·	·	·	·	·	·	·	·	·	16.6	29	-31	6	2	·	·
		Stangerode	203	·	·	·	1.6	·	2.1	·	8.1	·	·	·	·	1.2	·	2.8	2.6	·	·	·	·	·	·	·	·	·	·	·	·	·	·	18.4	40	-28	6	6	·	·
	S.	Bernburg	66	·	·	·	·	0.0	0.5	·	11.6	0.1	·	·	0.2	7.3	·	0.8	2.9	·	·	·	·	·	·	·	·	·	·	·	·	·	·	17.4	41	-25	7	3	·	·
	Fuhne	Landsberg (Bz. Halle)	103	·	·	·	0.1	2.9	0.2	·	7.5	0.9	·	·	0.3	0.4	·	·	2.0	·	·	·	·	·	·	·	·	·	·	·	·	·	·	13.8	42	-28	8	3	·	·
		Quellendorf	78	0.4	·	·	·	1.3	1.6	·	8.6	0.2	·	·	0.8	1.5	·	·	2.2	·	·	·	·	·	·	·	·	·	·	·	·	·	·	16.2			8	5	·	·
		Glauzig	80	0.4	·	·	0.6	0.8	·	·	10.6	·	·	·	0.2	1.1	·	0.0	3.0	·	·	·	·	·	·	·	·	·	·	·	·	·	·	14.4	31	-33	4	3	·	·
	Bode	Brocken	1142	1.1	0.2	·	0.1	11.9	1.1	0.2	9.5	0.4	·	0.0	1.1	6.1	0.2	5.5	2.4	0.2	·	·	·	·	·	·	·	·	·	·	·	·	·	40.2	34	-77	12	8	1	·
		Schierke	613	·	·	·	0.3	7.6	·	·	8.5	·	·	·	·	0.2	4.5	·	·	5.6	·	·	·	·	·	·	·	·	·	·	·	·	·	·	26.1	28	-68	6	4	·	·
		Königskrug	756	0.2	0.5	·	·	9.5	0.5	2.1	14.5	0.6	·	0.1	1.3	4.1	·	3.4	1.1	0.1	·	·	·	·	·	·	·	·	·	·	·	·	·	38.6	32	-82	13	7	·	·
		Rübeland	420	·	·	·	0.4	1.1	0.2	·	5.9	·	·	·	·	·	·	0.5	8.1	·	·	·	·	·	·	·	·	·	·	·	·	·	·	17.4	28	-46	6	3	·	·
		Benneckenstein	515	·	·	·	0.6	4.1	·	0.2	9.8	0.9	·	·	0.2	1.0	0.0	0.5	3.7	0.2	·	·	·	·	·	·	·	·	·	·	·	·	·	20.2	27	-56	10	4	·	·
		Allrode	431	·	·	·	2.0	0.2	·	·	5.9	0.5	·	·	0.4	0.4	·	1.1	4.1	·	·	·	·	·	·	·	·	·	·	·	·	·	·	15.2	27	-42	8	4	·	·
		Quedlinburg	124	·	·	·	3.1	1.0	0.6	·	8.1	·	·	·	·	0.3	·	1.6	3.0	·	·	·	·	·	·	·	·	·	·	·	·	·	·	18.9	41	-27	7	5	·	·
		Blankenbg. (Schiefb.)	228	·	·	·	0.1	0.4	0.1	0.0	5.9	0.2	·	·	·	0.3	·	5.8	3.4	·	·	·	·	·	·	·	·	·	·	·	·	·	·	17.4	35	-33	8	3	·	·
	Bode, Selke	Harzgerode	398	·	·	·	3.3	·	0.6	·	6.6	·	·	·	·	0.8	·	0.4	3.6	·	·	·	·	·	·	·	·	·	·	·	·	·	·	15.3	29	-37	6	3	·	·
		Reinstedt	135	·	·	·	·	1.1	1.0	·	9.1	·	·	·	0.1	·	·	2.2	0.1	·	·	·	·	·	·	·	·	·	·	·	·	·	·	14.5	31	-33	6	4	·	·
		Ballenstedt	230	·	0.0	·	2.3	1.2	5.1	·	3.5	0.2	·	·	·	1.8	·	2.3	5.2	0.0	·	·	·	·	·	·	·	·	·	·	·	·	·	28.3	63	-17	8	7	·	·
	Bode	Gröningen	94	·	·	·	·	1.4	2.1	0.5	14.8	·	·	·	·	·	·	3.0	2.6	·	·	·	·	·	·	·	·	·	·	·	·	·	·	25.0	58	-18	6	5	·	·
		Wernigerode (Schul.)	237	·	·	·	·	3.4	0.8	1.3	5.1	0.2	·	·	1.0	·	6.4	5.0	·	·	·	·	·	·	·	·	·	·	·	·	·	·	·	23.2	44	-30	8	6	·	·
	B. A.	Rohrsheim	95	·	·	·	0.2	1.5	8.6	0.3	1.9	0.3	·	·	0.0	0.5	·	7.3	2.3	·	·	·	·	·	·	·	·	·	·	·	·	·	·	22.7	47	-25	8	5	·	·

1938 **Tägliche Niederschlagshöhen in Millimetern, gemessen um 7 Uhr morgens** *September*

Flußgebiet		Ort	Seehöhe m	1	2	3	4	5	6	7	8	9	10	11	12	13	14	15	16	17	18	19	20	21	22	23	24	25	26	27	28	29	30	31	Monatssumme mm	Monatssumme % d. Norm.	Abweichung v. d. Norm	Zahl der Tage mit Niederschl. ≥0.1	Niederschl. ≥1.0	✳ ≥0.1	⊠
Saale	Bode, Aue	Hötensleben	100	·	·	·	·	1.6	9.5	·	10.3	·	0.1	·	0.7	0.9	·	5.9	0.7	·	·	·	·	·	·	·	·	·	·	·	·	·	·	29.7	67	-14	8	4	·	·
		Röderhof	200	0.4	·	·	·	1.7	5.5	·	11.3	0.2	·	·	·	0.2	·	5.0	3.6	·	·	·	·	·	·	·	·	·	·	·	·	·	·	·	27.9	50	-28	8	5	·	·
	Bode	Seehausen	135	·	·	·	·	0.5	4.9	·	8.9	·	0.0	·	·	0.2	0.1	6.9	0.3	·	·	·	·	·	·	·	·	·	·	·	·	·	·	·	21.8	50	-22	7	3	·	·
		Wolmirsleben	70	·	·	·	0.2	1.3	1.8	0.1	12.4	0.5	·	·	·	0.1	·	1.4	4.2	·	·	·	·	·	·	·	·	·	·	·	·	·	·	·	22.0	54	-19	9	5	·	·
		Leopoldshall	70	·	·	·	·	·	1.1	0.0	11.6	·	·	·	0.0	0.0	·	1.3	3.4	·	·	·	·	·	·	·	·	·	·	·	·	·	·	·	17.4	35	-28	4	4	·	·
	S.	Kalbe	60	·	·	·	·	·	0.3	·	8.3	0.3	·	·	·	0.2	·	3.8	·	·	·	·	·	·	·	·	·	·	·	·	·	·	·	·	12.9	31	-29	5	2	·	·
Havel bis Saale	Ohre bis Saale	Serno	120	·	·	·	0.6	8.5	6.8	·	13.5	1.1	·	·	1.5	2.8	·	1.3	2.1	·	·	·	·	·	·	·	·	·	·	·	·	·	·	·	38.2	83	- 8	9	8	·	·
		Zerbst	71	·	·	·	·	0.6	3.3	·	4.2	·	·	·	0.5	0.9	·	1.2	2.0	·	·	·	·	·	·	·	·	·	·	·	·	·	·	·	12.7	25	-37	7	4	·	·
		Schönebeck	52	·	·	·	·	·	1.8	·	3.0	·	·	·	·	·	·	1.8	·	·	·	·	·	·	·	·	·	·	·	·	·	·	·	·	12.6	30	-29	3	3	·	·
		Magdeburg	56	0.1	·	·	·	0.6	5.7	0.1	11.7	0.5	0.0	0.0	0.3	0.3	·	4.0	4.2	·	·	·	0.0	·	·	·	·	·	·	·	·	·	·	·	27.5	64	-15	10	4	·	·
		Loburg	75	·	·	·	·	0.6	6.5	0.4	12.8	0.3	·	·	0.3	2.2	·	2.4	2.1	·	·	·	·	·	·	·	·	·	·	·	·	·	·	·	27.6	64	-15	9	5	·	·
	Ohre	Zum Giebel	59	1.1	·	·	·	1.1	22.8	0.5	6.0	·	·	·	0.3	1.5	·	14.9	1.2	·	·	·	·	·	·	·	·	·	·	·	·	·	·	·	49.4	103	+1	9	7	·	·
		Mieste	57	0.1	·	·	·	1.4	18.9	0.2	6.9	·	·	·	1.2	0.1	·	13.3	2.4	·	·	·	·	·	·	·	·	·	·	·	·	·	·	·	44.5	97	- 1	9	6	·	·
		Kalvörde	65	1.2	·	·	·	0.1	17.2	0.5	10.4	0.2	·	·	0.4	0.5	·	8.6	1.1	·	·	·	·	·	·	·	·	·	·	·	·	·	·	·	43.2	87	- 6	10	5	·	·
		Born	66	·	·	·	·	·	20.0	0.5	11.8	0.1	·	·	1.0	1.0	·	8.1	1.3	·	·	·	·	·	·	·	·	·	·	·	·	·	·	·	43.8	91	- 4	8	6	·	·
		Alt Haldensleben	66	·	·	·	·	0.2	9.2	·	9.7	0.3	·	·	0.5	1.8	·	5.1	3.0	·	·	·	·	·	·	·	·	·	·	·	·	·	·	·	29.8	66	-15	8	5	·	·
		Mose	55	·	·	·	·	·	7.0	0.7	12.2	·	·	·	·	1.7	·	5.4	1.0	·	·	·	2.2	·	·	·	·	·	·	·	·	·	·	·	30.2	70	-13	7	6	·	·
	Elbe	Parey	37	·	·	·	·	3.4	8.9	·	10.6	·	·	·	0.7	0.3	·	5.7	1.9	·	·	·	·	·	·	·	·	·	·	·	·	·	·	·	31.5	69	-14	7	5	·	·
		Landsberg (Kr. Stendal)	110	0.8	·	·	·	·	16.6	·	11.4	0.2	·	·	0.2	0.8	·	11.2	3.0	·	·	·	2.2	·	·	·	·	·	·	·	·	·	·	·	46.4	97	- 2	9	5	·	·
		Tangermünde	50	·	·	·	·	2.4	10.2	0.1	9.0	·	·	·	0.9	0.2	·	7.5	3.0	·	·	·	·	·	·	·	·	·	·	·	·	·	·	·	33.3	72	-13	8	5	·	·
Havel	Spree bis Quelle	Mirow	59	·	·	·	·	6.7	15.4	·	0.9	0.5	·	·	0.2	·	·	11.5	1.6	·	·	·	·	·	·	·	·	·	·	·	·	·	·	·	36.8	82	- 8	7	4	·	·
		Wolfsbruch	60	·	·	·	·	7.6	17.0	·	0.9	0.3	·	·	0.1	·	·	6.5	3.5	·	·	·	·	·	·	·	·	·	·	·	·	·	·	·	35.9	80	- 9	7	4	·	·
		Bredereiche	47	1.8	·	·	·	9.4	11.4	·	1.4	2.5	·	·	0.3	0.2	·	5.7	4.4	·	·	·	·	·	·	·	·	·	·	·	·	·	·	·	37.9	84	- 7	9	7	·	·
		Knehden	71	·	·	·	·	7.8	5.6	·	0.7	·	1.0	·	0.5	·	·	7.4	4.7	·	·	·	·	·	·	·	·	·	·	·	·	·	·	·	27.7	60	-18	7	5	·	·
		Zehdenick (Stärkef.)	44	0.3	·	·	·	10.2	8.6	·	1.4	4.4	·	·	·	0.3	·	4.2	4.8	·	·	·	·	·	·	·	·	·	·	·	·	·	·	·	34.2	76	-11	8	6	·	·
		Liebenwalde	43	0.7	0.4	·	0.2	12.7	8.9	·	2.0	7.5	·	·	0.3	0.2	·	2.5	5.2	·	·	·	·	·	·	·	·	·	·	·	·	·	·	·	40.6	94	- 2	11	5	·	·
		Oranienburg	35	2.5	0.1	·	0.1	2.1.2	9.1	0.1	12.2	7.6	0.1	·	0.5	0.7	·	2.1	2.8	·	·	·	·	·	·	·	·	·	·	·	·	·	·	·	59.1	134	+15	13	7	·	·
		Kremmen	48	1.5	·	·	·	2.1.8	13.6	·	6.2	8.2	·	·	0.1	0.5	·	1.9	2.6	·	·	·	·	·	·	·	·	·	·	·	·	·	·	·	58.4	128	+12	9	7	·	·
	Spree	Sohland	306	6.9	·	·	·	9.5	4.4	1.2	6.2	9.7	·	·	2.0	6.1	0.1	·	4.5	·	·	·	·	·	·	·	·	·	·	·	·	·	·	·	48.6	90	- 5	9	8	·	·
		Bautzen	202	4.8	0.2	·	0.0	9.8	9.0	1.0	3.9	5.4	·	2.0	0.0	2.9	·	·	0.6	·	·	·	·	·	·	·	·	·	·	·	·	·	·	·	37.6	58	-27	9	7	·	·
		Löbau	249	5.7	1.6	·	·	11.9	8.4	2.2	5.1	3.7	·	·	0.0	6.5	0.0	·	3.2	0.1	·	·	·	·	·	·	·	·	·	·	·	·	·	·	48.4	81	-12	10	9	·	·
		Halbendorf	141	5.0	1.0	·	0.4	15.0	7.4	1.5	7.3	5.2	0.0	·	·	6.8	·	·	1.5	·	·	·	·	·	·	·	·	·	·	·	·	·	·	·	51.1	87	- 7	10	9	·	·
		~~Uhyst~~ +	132	5.1	0.3	·	1.2	20.1	7.2	1.5	7.1	4.5	·	0.0	·	5.3	·	·	0.3	·	·	·	·	·	·	·	·	·	·	·	·	·	·	·	52.6	101	+2	10	8	·	·
	Spree, Schöps	Königshain	220	8.8	8.2	·	·	1.4	11.2	3.9	9.3	6.9	·	·	0.0	7.3	·	·	2.9	·	·	·	·	·	·	·	·	·	0.0	·	·	·	·	·	52.9	111	+6	9	9	·	·
		Rietschen	142	4.4	7.8	·	0.1	5.4	10.2	0.8	5.6	4.3	·	·	·	6.1	·	·	0.7	·	·	·	·	·	·	·	·	·	·	·	·	·	·	·	45.9			10	7	·	·
		Niesky	180	6.4	8.6	·	·	10.8	13.4	2.5	6.0	11.8	·	0.2	·	6.5	·	·	1.8	·	·	·	·	·	·	·	·	·	·	·	·	·	·	·	68.0	119	+11	10	9	·	·
	Spree	Spremberg	125	1.3	0.2	·	2.1	22.5	24.5	1.7	6.4	4.0	·	·	0.2	7.2	·	·	0.7	·	·	·	·	·	·	·	·	·	·	·	·	·	·	·	70.8	141	+21	11	8	·	·
		Kottbus (Pumpst.)	70	0.6	1.5	·	0.2	15.8	29.6	2.0	8.1	3.0	·	·	0.6	1.1	·	·	0.3	·	·	·	·	·	·	·	·	·	·	·	·	·	·	·	62.8	131	+15	11	7	·	·
		Preilack	62	1.3	·	·	3.2	3.4	1.5	2.3	5.2	1.1	·	·	·	1.0	·	·	·	·	·	·	·	·	·	·	·	·	·	·	·	·	·	·	19.0	41	-27	8	8	·	·
		Muckwar	85	4.3	0.4	·	0.4	25.6	19.0	5.0	4.1	1.4	0.8	1.2	2.1	·	·	·	3.0	·	·	·	·	·	·	·	·	·	·	·	·	·	·	·	67.3	140	+19	12	9	·	·
		Kalau	80	0.1	0.2	·	1.4	30.6	27.7	·	6.4	4.2	·	·	1.2	·	·	·	0.2	·	·	·	·	·	·	·	·	·	·	·	·	·	·	·	72.0	153	+25	9	6	·	·
		Burg	57	0.2	·	·	0.5	31.5	26.3	1.0	5.3	3.4	0.1	·	0.7	0.6	·	·	0.2	·	·	·	·	·	·	·	·	·	·	·	·	·	·	·	69.8	155	+25	11	5	·	·
		Lübben (Mühlend.)	45	·	·	·	2.0	19.0	25.4	·	15.3	5.0	·	·	0.7	0.4	·	·	0.3	·	·	·	·	·	·	·	·	·	·	·	·	·	·	·	68.1	166	+27	8	5	·	·
		Luckau	64	0.3	·	·	6.1	41.1	27.8	10.5	3.1	·	·	0.8	4.1	0.1	·	·	0.1	·	·	·	·	·	·	·	·	·	·	·	·	·	·	·	91.0	206	+47	9	5	·	·
		Zützen	58	0.4	·	·	1.2	35.7	24.2	·	8.8	·	·	·	1.4	·	·	·	1.4	·	·	·	·	·	·	·	·	·	·	·	·	·	·	·	73.1	162	+28	7	6	·	·
		Lindenberg	108	0.2	·	·	2.1	15.3	9.0	0.3	6.6	5.3	·	0.1	2.2	1.2	·	·	1.2	·	·	·	·	·	·	·	·	·	·	·	·	·	·	·	43.5	103	+2	11	8	·	·
		Klein Liebitz	59	·	·	·	·	6.1	13.4	1.2	0.4	3.4	4.2	·	1.0	1.3	·	·	0.8	·	0.3	·	·	·	·	·	·	·	·	·	·	·	·	·	32.1	71	-14	10	7	·	·

+ Spreefurt

1938 — Tägliche Niederschlagshöhen in Millimetern, gemessen um 7 Uhr morgens — September

Flußgebiet		Ort	Seehöhe m	1	2	3	4	5	6	7	8	9	10	11	12	13	14	15	16	17	18	19	20	21	22	23	24	25	26	27	28	29	30	31	Monatssumme mm	Monatssumme % d. Norm.	Abweichung v. d. Norm.	Zahl der Tage mit Niederschl. ≥0.1	Zahl der Tage mit Niederschl. ≥1.0	Zahl der Tage mit ☀ ≥0.1	Zahl der Tage mit ☒
Havel	Spree	Friedland	45	0.2	0.1	0.1	0.8	7.2	6.1	0.5	3.5	4.9	·	·	1.1	0.9	·	·	0.8	·	·	·	·	·	·	·	·	·	·	·	·	·	·	26.2	58	-19	12	5	·	·
		Falkenberg	56	1.3	3.0	·	·	17.0	5.3	·	4.0	8.5	·	·	2.3	0.8	·	·	3.0	·	·	·	·	·	·	·	·	·	·	·	·	·	·	44.9	94	-3	9	8	·	·
		Fürstenwalde	39	·	·	·	1.1	32.5	4.7	·	2.3	5.5	·	·	1.5	·	·	·	1.9	·	·	·	·	·	·	·	·	·	·	·	·	·	·	49.5	112	+6	7	7	·	·
		Althartmannsdorf	37	·	·	·	2.9	19.1	6.1	·	4.1	7.0	·	·	1.6	·	·	·	1.7	·	·	·	·	·	·	·	·	·	·	·	·	·	·	42.5	99	-1	7	7	·	·
		Leuenberg	116	0.5	0.3	·	1.5	2.4	5.8	0.5	2.7	6.7	·	·	1.7	0.3	·	2.7	3.9	·	·	·	·	·	·	·	·	·	·	·	·	·	·	28.3	64	-16	12	8	·	·
		Klein Schönebeck	42	1.4	·	·	0.9	14.1	6.1	·	5.6	7.3	·	·	2.4	0.1	·	2.4	2.1	·	·	·	·	·	·	·	·	·	·	·	·	·	·	42.4	99	-1	10	8	·	·
		Werneuchen	76	0.1	·	·	·	3.6	11.9	·	2.0	7.2	·	·	0.5	1.4	·	1.6	2.6	·	·	·	·	·	·	·	·	·	·	·	·	·	·	32.9	77	-10	9	7	·	·
	Spr.-Dahme	Dahme	86	0.9	·	·	2.0	53.2	19.5	·	8.4	3.7	·	·	1.0	1.6	·	·	0.3	·	·	·	·	·	·	·	·	·	·	·	·	·	·	90.6	201	+46	9	7	·	·
		Wendisch-Buchholz	38	0.4	·	·	2.5	22.1	21.9	·	4.4	6.7	·	·	1.6	0.8	·	·	1.3	·	·	·	·	·	·	·	·	·	·	·	·	·	·	61.7	150	+21	9	8	·	·
		Storkow	37	·	·	·	2.5	17.0	14.8	·	4.8	5.4	·	·	0.5	2.2	·	·	1.2	·	·	·	·	·	·	·	·	·	·	·	·	·	·	48.4	110	+4	8	7	·	·
		Königswusterhausen	37	1.0	·	·	1.1	16.5	10.1	·	5.0	8.3	·	0.1	1.6	0.6	·	·	1.6	·	·	·	·	·	·	·	·	·	·	·	·	·	·	45.9	102	+1	10	8	·	·
	Spr.	Schönow b. Bernau	67	1.3	0.2	·	1.5	7.9	11.2	·	2.6	7.4	·	·	1.2	0.8	·	1.9	2.8	·	·	·	·	·	·	·	·	·	·	·	·	·	·	38.8	89	-5	11	9	·	·
		Berlin(Invalidenstr.)	35	0.4	·	·	1.7	10.7	12.1	·	4.2	8.8	·	0.1	1.4	·	·	1.3	2.3	·	·	·	·	·	·	·	·	·	·	·	·	·	·	43.0	98	-1	10	8	·	·
	H.	Berlin-Dahlem	55	1.2	0.1	·	1.6	15.4	11.0	·	6.0	7.0	·	0.1	1.6	0.8	·	1.7	2.4	·	·	·	·	·	·	·	·	·	·	·	·	·	·	48.9	102	+1	12	9	·	·
	Nuthe	Potsdam (Obs.)	80	0.8	·	·	0.5	24.4	10.1	·	8.5	6.9	·	0.1	1.8	1.0	·	1.5	2.0	·	·	·	·	·	·	·	·	·	·	·	·	·	·	57.6	120	+10	11	8	·	·
		Jüterbog (Alt. Lager)	105	1.0	·	·	1.0	36.2	18.4	·	8.7	3.4	·	·	0.4	0.6	·	0.1	1.0	·	·	·	·	·	·	·	·	·	·	·	·	·	·	70.9	151	+24	10	7	·	·
		Mückendorf	55	0.8	·	·	1.6	30.7	18.4	·	6.5	6.6	·	·	1.2	0.8	·	1.2	·	·	·	·	·	·	·	·	·	·	·	·	·	·	·	67.8	151	+23	9	7	·	·
		Trebbin	40	0.6	·	·	2.1	28.4	4.6	·	9.5	4.0	·	·	1.0	0.3	·	0.7	0.9	·	·	·	·	·	·	·	·	·	·	·	·	·	·	52.1	124	+10	10	6	·	·
		Treuenbrietzen	61	·	·	·	0.3	43.6	14.3	·	11.8	7.5	·	·	0.6	0.4	2.1	·	·	·	·	·	·	·	·	·	·	·	·	·	·	·	·	74.6	190	+35	8	5	·	·
		Brück	44	1.9	·	·	0.4	25.0	18.2	·	11.8	4.6	0.2	·	0.6	1.0	·	1.1	2.3	·	·	·	·	·	·	·	·	·	·	·	·	·	·	67.1	156	+24	11	8	·	·
	Hauptkanal bis Nuthe	Werder	33	0.1	·	·	·	28.7	13.9	·	11.8	4.9	·	·	1.9	0.3	·	2.3	3.2	·	·	·	·	·	·	·	·	·	·	·	·	·	·	67.1	145	+21	9	7	·	·
		Brandenburg	32	1.0	·	·	·	12.6	11.3	·	17.8	0.7	·	·	1.0	0.4	·	1.9	1.3	·	·	·	·	·	·	·	·	·	·	·	·	·	·	48.0	106	+3	9	7	·	·
		Schmerwitz	180	1.6	·	·	·	14.5	9.3	·	15.8	0.6	·	·	1.4	1.1	·	3.2	1.3	·	·	·	·	·	·	·	·	·	·	·	·	·	·	48.8	100	0	9	8	·	·
		Ziesar	60	0.2	·	·	·	6.1	7.2	·	13.7	0.2	0.1	0.1	0.5	0.6	·	4.0	3.3	·	·	·	·	·	·	·	·	·	·	·	·	·	·	36.0	82	-8	11	5	·	·
		Krüssau	50	·	·	·	·	1.2	5.4	·	0.1	17.7	0.9	·	0.9	0.5	·	7.2	2.6	·	·	·	·	·	·	·	·	·	·	·	·	·	·	33.5	69	-15	9	6	·	·
		Genthin	37	1.0	·	·	1.0	2.5	10.0	·	1.0	16.0	·	·	1.1	0.4	·	4.7	4.4	·	·	·	·	·	·	·	·	·	·	·	·	·	·	42.1	93	-3	10	9	·	·
		Sydow	31	·	·	·	1.5	6.0	12.1	·	10.0	0.3	·	·	1.3	0.3	·	5.2	3.2	·	·	·	·	·	·	·	·	·	·	·	·	·	·	39.9	85	-7	9	7	·	·
		Rathenow	27	1.0	·	·	·	7.6	16.0	·	11.0	0.1	·	·	1.1	0.6	·	7.6	3.0	·	·	·	·	·	·	·	·	·	·	·	·	·	·	48.0	111	+5	9	7	·	·
	Hauptkanal	Velten	35	2.2	·	·	·	22.2	10.8	·	5.2	0.1	0.1	·	0.6	0.1	0.4	·	·	·	·	·	·	·	·	·	·	·	·	·	·	·	·	41.7	91	-4	9	4	·	·
		Damme	37	0.6	·	·	·	10.2	14.2	·	17.1	2.7	0.1	·	1.4	0.3	·	3.1	2.7	·	·	·	·	·	·	·	·	·	·	·	·	·	·	52.4	125	+10	10	7	·	·
	Rhin	Neuruppin	42	1.1	0.1	·	·	9.7	2.10	·	2.2	2.8	·	·	0.2	0.9	·	4.2	5.3	·	·	·	·	·	·	·	·	·	·	·	·	·	·	47.5	105	+3	10	7	·	·
		Fehrbellin	40	0.6	·	·	·	14.1	16.7	0.4	6.9	1.9	0.4	0.6	0.4	0.3	0.5	7.2	0.5	·	·	·	·	·	·	·	·	·	·	·	·	·	·	50.5	105	+3	13	5	·	·
		Neu-Glienicke	95	·	·	·	·	8.7	16.8	·	1.5	1.5	·	·	0.7	·	1.0	9.9	0.2	·	·	·	·	·	·	·	·	·	·	·	·	·	·	40.3	98	-1	8	7	·	·
		Michaelisbruch	25	1.6	·	·	·	5.8	20.9	·	5.8	4.0	·	·	0.1	0.2	·	4.4	4.5	·	·	·	·	·	·	·	·	·	·	·	·	·	·	47.3	99	-1	9	7	·	·
		Ebereschenhof	31	0.6	·	·	·	20.2	18.4	·	5.5	11.0	·	·	0.2	0.2	·	2.0	1.5	·	·	·	·	·	·	·	·	·	·	·	·	·	·	59.6	136	+16	9	6	·	·
	Havel	Freyenstein	80	·	·	·	·	2.1	18.2	·	2.2	9.0	0.2	·	1.0	0.2	·	9.0	1.3	·	·	·	·	·	·	·	·	·	·	·	·	·	·	43.2	90	-5	9	7	·	·
		~~Wittstock~~	~~86~~	·	·	·	·	1.4	23.3	·	2.2	·	·	·	2.0	0.8	·	5.5	7.8	·	·	·	·	·	·	·	·	·	·	·	·	·	·	43.0			7	6	·	·
		Kyritz	44	0.3	·	·	·	4.7	18.1	·	10.0	1.0	·	·	1.8	·	·	12.4	·	·	·	·	·	·	·	·	·	·	·	·	·	·	·	50.8	108	+3	7	6	·	·
		Havelberg	40	·	·	·	·	12.0	11.4	·	5.4	·	·	·	1.4	·	1.6	10.1	·	·	·	·	·	·	·	·	·	·	·	·	·	·	·	·	41.9	89	-5	6	6	·	·
Mündung bis Havel	Stepenitz	Meyenburg	86	·	·	·	·	1.2	16.5	·	1.6	·	·	·	·	·	·	12.2	·	·	·	·	·	·	·	·	·	·	·	·	·	·	·	31.5	70	-14	4	4	·	·
		Gülitz	60	0.1	·	·	·	0.9	11.1	·	4.3	0.1	·	·	0.8	0.9	·	10.0	1.4	·	·	·	·	·	·	·	·	·	·	·	·	·	·	29.6	48	-20	9	4	·	·
		Pritzwalk	66	·	·	·	·	·	16.0	·	·	·	·	·	4.0	0.8	·	5.5	7.8	·	·	·	·	·	·	·	·	·	·	·	·	·	·	29.5	67	-15	5	4	·	·
		Perleberg	31	·	·	·	·	2.5	12.5	·	7.5	0.2	·	·	·	·	·	15.0	·	·	·	·	·	·	·	·	·	·	·	·	·	·	·	37.7	75	-12	5	4	·	·
		Wittenberge	23	·	·	·	·	2.1	12.5	·	6.7	·	·	·	·	1.4	·	10.4	2.5	·	·	·	·	·	·	·	·	·	·	·	·	·	·	25.6	57	-19	6	6	·	·
	Aland	Gardelegen	44	·	·	·	·	·	33.5	0.3	9.0	1.0	·	·	2.0	0.3	·	13.5	2.0	·	·	·	·	·	·	·	·	·	·	·	·	·	·	61.6	130	+12	8	6	·	·
		Güssefeld	40	3.2	·	·	·	0.2	25.1	0.2	5.5	0.2	·	·	·	1.5	·	16.2	3.1	·	·	·	·	·	·	·	·	·	·	·	·	·	·	55.2	113	+6	9	6	·	·
		Großschwechten	33	1.8	·	·	·	1.8	25.9	·	8.6	·	·	·	0.4	1.5	·	12.9	4.1	·	·	·	·	·	·	·	·	·	·	·	·	·	·	57.0	121	+10	8	7	·	·

+ Könkendorf 108

1938 — Tägliche Niederschlagshöhen in Millimetern, gemessen um 7 Uhr morgens — **September**

Flußgebiet		Ort	See-höhe m	1	2	3	4	5	6	7	8	9	10	11	12	13	14	15	16	17	18	19	20	21	22	23	24	25	26	27	28	29	30	31	Monatssumme mm	Monatssumme % d. Norm.	Abweichung v. d. Norm	Tage mit Niederschl. ≥ 0.1	Tage mit Niederschl. ≥ 1.0	Tage mit ☼ ≥ 0.1	Tage mit ☒
Mündung bis Havel	A.	Seehausen (Altm.)	21	0.0	·	·	·	2.0	22.1	·	5.4	·	·	·	1.0	1.9	·	12.5	·	·	·	·	1.0	·	·	·	·	·	·	·	·	·	·	45.9	100	0	7	7	·	·
	Elbe	Wendisch Warnow	35	·	·	·	·	·	8.2	·	10.1	·	·	·	·	0.5	·	10.0	0.6	·	·	·	0.0	·	·	·	·	·	·	·	·	·	·	29.4	59	-21	5	3	·	·
		Lenzen	17	·	·	·	·	·	8.4	·	5.6	4.5	·	·	·	3.4	·	7.4	1.3	·	·	·	·	·	·	·	·	·	·	·	·	·	·	30.6	64	-17	6	6	·	·
	Elde	Röbel	65	·	·	·	·	5.3	12.5	·	·	0.6	·	·	·	·	·	6.0	4.5	·	·	·	·	·	·	·	·	·	·	·	·	·	·	28.9	64	-16	5	4	·	·
		Waren	68	·	·	·	·	3.9	11.0	·	0.9	0.5	0.1	·	0.5	·	·	8.3	0.5	·	·	·	·	·	·	·	·	·	·	·	·	·	·	25.7	58	-18	8	3	·	·
		Plau	63	0.1	·	·	·	·	18.7	·	1.3	5.1	0.4	·	·	·	·	6.3	5.5	·	·	·	·	·	·	·	·	·	·	·	·	·	·	37.4	81	- 9	7	5	·	·
		Redlin	57	0.1	·	·	·	0.5	12.6	·	2.3	1.6	0.1	·	0.8	0.6	·	12.2	0.5	·	·	·	·	·	·	·	·	·	·	·	·	·	·	31.3	67	-16	10	4	·	·
		Hohenviecheln	50	·	·	·	·	·	16.5	·	0.6	·	0.1	·	1.1	0.2	·	9.6	·	·	·	·	·	·	·	·	·	·	·	·	·	·	·	28.1	56	-22	6	3	·	·
		Schwerin	52	·	·	·	·	4.8	5.7	·	2.2	·	·	·	·	·	·	5.7	0.2	·	·	·	·	·	·	·	·	·	·	·	·	·	·	·	18.6	38	-30	5	4	·	·
		Friedrichsmoor	40	·	·	·	·	·	8.3	·	6.6	·	·	·	0.5	0.7	·	7.7	0.9	·	·	·	·	·	·	·	·	·	·	·	·	·	·	·	24.7	49	-25	6	3	·	·
		Grabow	30	·	·	·	·	·	6.1	·	4.4	(0.5)	·	·	·	(0.5)	·	10.3	·	·	·	·	·	·	·	·	·	·	·	·	·	·	·	·	21.8	42	-30	5	3	·	·
		Dömitz	15	·	·	·	·	0.1	4.3	·	3.3	·	·	·	·	2.6	·	9.8	0.2	·	·	·	·	·	·	·	·	·	·	·	·	·	·	·	20.3	44	-26	6	4	·	·
	Jeetzel	Beetzendorf	40	·	·	·	·	4.8	24.3	·	14.8	·	·	·	0.9	·	·	16.9	·	·	·	·	·	·	·	·	·	·	·	·	·	·	·	·	61.7	140	+18	5	4	·	·
		Klötze	55	2.1	·	·	·	1.0	22.5	0.6	7.3	0.2	0.0	·	0.8	1.0	·	15.3	1.3	·	·	·	·	·	·	·	·	·	·	·	·	·	·	·	58.1	124	+11	10	7	·	·
		Salzwedel	23	1.5	·	·	·	0.1	19.2	·	3.6	0.1	·	·	·	0.1	·	13.1	·	·	·	·	·	·	·	·	·	·	·	·	·	·	·	·	37.7	80	- 9	7	4	·	·
		Arendsee	28	·	·	·	·	0.0	14.6	5.9	0.1	·	0.1	·	0.1	0.9	·	13.2	1.7	·	·	·	·	·	·	·	·	·	·	·	·	·	·	·	36.6	76	-11	8	4	·	·
		Schnega	50	1.5	·	0.1	·	0.7	14.3	0.1	3.9	0.5	·	·	0.2	1.0	·	8.6	0.4	·	·	·	·	·	·	·	·	·	·	·	·	·	·	·	31.3	70	-14	11	5	·	·
		Lüchow	18	·	·	·	0.2	0.2	13.1	0.2	2.3	0.4	·	·	·	0.6	·	7.9	0.7	·	·	·	·	·	·	·	·	·	·	·	·	·	·	·	25.6	56	-21	9	3	·	·
	Sude	Hagenow	25	2.1	·	·	·	·	10.6	·	1.5	·	·	·	0.2	0.7	·	7.3	·	·	·	·	·	·	·	·	·	·	·	·	·	·	·	·	22.4	42	-31	6	4	·	·
		Lübtheen	15	0.3	·	·	·	·	7.6	·	1.3	0.5	0.1	0.0	0.1	0.6	·	6.2	·	·	·	·	·	·	·	·	·	·	·	·	·	·	·	·	16.7	33	-44	8	3	·	·
		Kloddram	180	·	·	·	·	1.3	20.0	·	2.2	·	·	·	0.1	·	·	6.3	·	·	·	·	·	·	·	·	·	·	·	·	·	·	·	·	30.4	57	-23	5	4	·	·
		Zarrentin	40	·	·	·	·	0.5	7.9	3.2	0.5	0.0	0.0	0.0	0.0	0.7	·	4.9	0.1	0.0	·	·	0.7	·	·	·	·	·	·	·	·	·	·	·	15.5	29	-37	8	2	·	·
	Elbe	Büchen	18	·	·	·	·	4.6	8.9	0.2	0.6	0.1	·	·	0.3	1.4	·	11.4	·	·	·	·	2.9	·	·	·	·	·	·	·	·	·	·	·	30.4	55	-25	9	5	·	·
		Lauenburg	45	0.1	·	·	·	0.4	14.3	0.2	0.6	0.1	·	·	0.7	4.0	0.0	5.5	0.0	·	·	·	5.1	·	·	·	·	·	·	·	·	·	·	·	31.0	55	-24	10	4	·	·
	Ilmenau	Uelzen (Luisenstr.)	38	·	·	·	·	1.3	24.9	0.1	6.3	·	·	·	0.2	3.3	·	11.0	0.2	·	·	·	1.2	·	·	·	·	·	·	·	·	·	·	·	48.5	95	-2	9	6	·	·
		Velgen	85	0.6	·	·	·	2.3	21.9	0.2	2.3	0.1	·	·	0.0	1.9	·	9.5	·	·	·	·	5.4	·	·	0.2	·	·	·	·	·	·	·	·	44.2	87	- 7	9	6	·	·
		Lüneburg (Schildsteinweg)	38	·	·	·	·	2.2	20.1	0.6	2.4	0.3	0.1	·	0.1	0.1	·	7.2	0.1	0.0	·	·	16.8	0.1	·	0.0	·	·	·	·	·	·	·	·	50.7	99	- 1	12	5	·	·
		Hohenfier	64	4.3	·	·	·	·	15.2	·	10.5	1.9	·	·	1.3	1.6	·	4.5	2.2	·	·	·	·	·	·	·	·	·	·	·	·	·	·	·	41.5	86	- 6	8	8	·	·
		Dahlenburg	35	0.6	·	·	·	0.4	15.0	·	2.0	·	·	·	0.2	1.1	·	6.0	0.3	·	·	·	0.5	·	·	·	·	·	·	·	·	·	·	·	26.1	52	-24	9	4	·	·
	Stör bis Ilmenau	Stöckte	3	·	·	·	·	6.4	11.1	0.0	·	·	·	·	·	2.1	·	4.2	0.5	·	·	·	9.5	·	·	·	·	·	·	·	·	·	·	·	33.8	72	-13	6	6	·	·
		Sahrendorf-Schätz.	70	2.0	·	·	·	6.6	18.3	1.2	·	·	·	·	0.8	2.2	·	5.9	·	·	·	·	6.3	·	·	·	·	·	·	·	·	·	·	·	43.5	78	-12	8	7	·	·
		Reinbek	9	·	·	·	·	5.1	6.1	·	·	·	·	·	·	3.5	·	8.9	·	·	·	·	9.8	·	·	·	·	·	·	·	·	·	·	·	33.4	61	-22	5	5	·	·
		Bargteheide	43	0.0	·	·	·	15.1	8.9	0.0	0.0	0.0	0.0	0.2	0.6	1.5	·	8.1	·	·	·	·	3.3	·	·	·	·	·	·	·	·	·	·	·	37.7	63	-22	7	5	·	·
		Hamburg-Fuhlsbütt.	40	0.0	·	0.0	0.0	14.1	9.1	0.1	·	·	·	·	0.9	1.2	0.0	7.4	0.5	·	·	·	3.6	·	·	·	·	·	·	·	·	·	·	·	35.9	60	-23	8	5	·	·
		Harbg.-Wilhelmsb.	17	0.0	·	0.0	·	10.2	9.8	0.3	0.0	·	·	·	0.6	0.9	·	9.4	0.3	·	·	·	3.2	·	·	·	·	·	·	·	·	·	·	·	34.7	67	-17	8	4	·	·
		Sauensiek	40	·	·	·	0.6	9.2	7.8	1.7	0.7	·	·	·	1.0	2.6	·	10.3	0.8	·	·	·	0.5	·	·	0.3	·	·	·	·	·	·	·	·	35.2	60	-24	10	6	·	·
		Estebrügge	1	0.1	·	1.2	0.0	11.0	12.7	0.3	0.5	0.0	0.0	·	0.5	1.3	·	7.4	0.8	·	·	·	1.7	·	·	·	·	·	·	·	·	·	·	·	37.6	62	-23	11	6	·	·
		Stade	20	·	·	·	0.1	21.3	17.2	0.7	1.2	·	·	·	1.8	1.6	·	7.1	1.1	·	·	·	0.9	·	·	·	·	·	·	·	·	·	·	·	53.0	87	- 8	10	7	·	·
		Rantzau	10	·	·	0.0	0.2	13.6	21.3	0.1	2.0	·	0.0	0.0	1.3	2.8	·	8.5	1.0	·	·	·	0.1	·	·	·	·	·	·	·	·	·	·	·	50.9	74	-18	10	7	·	·
		Nindorf	1	·	·	·	·	7.4	21.8	0.9	1.3	·	·	·	1.6	1.7	·	9.1	2.3	·	·	·	0.4	·	·	·	·	·	·	·	·	·	·	·	46.5	67	-22	9	7	·	·
		Glückstadt	3	·	·	·	0.8	8.2	17.2	4.7	·	·	0.2	·	1.6	2.2	·	9.2	0.5	·	·	·	0.5	·	·	·	·	·	·	·	·	·	·	·	45.1	72	-18	10	6	·	·
	Stör	Neumünster	21	0.0	·	·	5.3	·	22.0	0.3	2.6	0.1	0.0	0.0	0.3	2.6	0.1	7.4	0.0	·	·	·	0.5	0.0	·	·	·	·	·	·	·	·	·	·	41.2	60	-28	10	5	·	·
		Seth	33	·	0.0	0.0	0.0	1.2	14.8	0.1	0.0	0.0	0.0	0.0	1.0	2.0	·	9.3	·	·	·	·	2.2	·	·	·	·	·	·	·	·	·	·	·	30.6	49	-31	7	6	·	·
		Bramstedt (Bad)	10	·	·	·	0.0	0.2	22.0	0.1	2.1	0.1	·	·	0.9	3.0	0.1	8.1	0.5	·	·	·	0.3	0.1	·	·	·	·	·	·	·	·	·	·	37.5	54	-31	12	4	·	·
		Itzehoe	14	·	·	·	·	1.2	12.7	1.7	1.9	0.1	·	·	1.4	2.3	0.0	7.9	1.0	·	·	·	0.3	·	0.0	·	·	·	·	·	·	·	·	·	30.5	42	-41	10	8	·	·
		Christinenthal	20	·	·	·	0.6	1.0	16.9	5.3	2.3	·	·	·	1.3	2.6	·	9.7	·	·	·	·	0.5	·	·	·	·	·	·	·	·	·	·	·	40.2	55	-33	9	7	·	·
	E.	Freiburg a. E.	3	·	·	·	·	0.2	14.1	1.1	2.0	·	·	·	2.3	2.7	·	9.6	0.5	·	·	·	·	·	·	·	·	·	·	·	·	·	·	·	32.5	46	-38	8	6	·	·

1938 — Tägliche Niederschlagshöhen in Millimetern, gemessen um 7 Uhr morgens — September

Flußgebiet		Ort	Seehöhe m	1	2	3	4	5	6	7	8	9	10	11	12	13	14	15	16	17	18	19	20	21	22	23	24	25	26	27	28	29	30	31	Monatssumme mm	% d. Norm.	Abweichung v. d. Norm.	Zahl der Tage mit Niederschl. ≥0,1	≥1,0	≥0,1	☒
Von der Elbe bis zur Weser																																									
Hannoversche Küste (Elbe-Weser)	Oste	Elsdorf	30	·	·	0.8	·	4.3.9	13.0	1.8	0.4	·	·	·	1.2	2.1	·	10.2	0.1				2.5												76.0	(133)	(+19)	10	7	·	·
		Selsingen	22	1.5	·	·	·	13.4	4.9	3.5	1.2	0.4	·	·	1.5	3.4	·	14.2	2.3				1.5												53.8	84	- 10	11	10	·	·
		Bremervörde	6	2.0	0.0	0.0	·	17.2	10.7	2.5	0.9	·	·	·	1.6	3.1	·	11.9	2.9				0.3		0.0										53.1	83	- 11	10	8	·	·
		Neuhaus a. Oste	2	·	·	·	1.0	4.9	3.5	1.5	2.2	·	·	·	2.5	1.7	·	11.5	2.0				·												36.8	54	- 32	9	9	·	·
	Nordsee	Steinau	1	·	·	·	0.1	5.8	12.4	7.8	1.8	0.1	0.1	·	1.7	1.4	·	14.7	4.6				·												50.5	76	- 16	11	8	·	·
		Lamstedt	25	0.1	·	·	·	16.7	15.6	9.0	2.1	·	·	·	2.0	2.1	·	9.5	1.9				·												58.0	84	- 11	9	8	·	·
		Altenbruch	4	·	·	·	·	8.1	12.0	4.4	1.3	·	·	·	2.6	2.7	·	18.8	0.1				0.1												50.1	70	- 21	9	7	·	·
		Altenwalde	8	·	·	·	·	7.8	11.3	4.3	1.7	0.1	·	·	2.3	2.1	·	14.3	0.5				·												44.4	(64)	(-25)	9	7	·	·
		Feldsating	2	·	·	·	·	9.3	10.4	4.6	1.6	0.1	0.0	·	2.2	0.7	·	15.4	3.9				0.4												54.6	80	- 14	10	7	·	·
		Köhlen	12	·	·	·	·	12.8	5.1	21.3	1.8	·	·	·	2.9	1.5	·	13.7	5.5				·												64.6	98	- 1	8	8	·	·
		Bremerhaven	4	0.8	·	·	·	4.2	4.8	10.9	1.0	0.2	0.1	·	1.9	0.7	·	13.5	3.5				0.9									0.0			42.5	(74)	(-18)	12	7	·	·
Weser																																								
Werra	Worra	Saargrund	540	1.7	·	·	·	·	·	9.5	16.0	·	·	·	·	2.7	·	·	1.4																31.3	41	- 46	5	5	·	·
		Hildburghausen	381	·	·	·	0.8	·	·	8.1	5.0	·	·	·	·	0.9	·	·	(1.0)																(15.8)	29	(-39)	(5)	(3)	·	·
	Schleuse	Unterneubrunn	460	·	·	·	0.5	0.4	3.4	9.5	2.1.1	0.1	·	·	·	4.0	3.2	·	2.1																44.3	60	- 30	9	6	·	·
		Frauenwald	745	0.4	·	·	·	·	3.4	3.9	17.7	2.0	·	·	·	2.4	0.2	·	3.9																33.9	34	- 64	8	6	·	·
		Schleusingen	414	·	·	·	0.7	·	·	4.4	17.8	·	·	·	·	3.3	·	·	2.4																28.6	46	- 33	5	4	·	·
		Schmiedefeld	720	0.1	0.2	·	0.3	·	7.6	4.1	18.5	0.4	·	·	·	4.0	0.2	·	3.7	0.2															40.0	40	- 59	11	5	·	·
	W.	Tachbach	355	0.0	0.0	·	0.4	·	0.0	4.9	15.5	0.1	·	·	·	1.4	0.1	0.0	1.2																23.6	41	- 33	7	4	·	·
	Hassel	Suhl	440	·	·	·	0.4	·	·	2.8	14.6	0.2	·	·	·	6.3	·	·	1.7																26.0	38	- 42	6	4	·	·
		Oberschönau	515	0.3	·	·	1.6	1.3	0.3	5.9	19.8	0.3	·	·	·	6.2	0.1	·	2.3																40.1	51	- 39	10	6	·	·
		Kühndorf	456	·	·	·	·	0.2	·	2.5	12.1	·	·	·	·	·	·	·	(1.5)																(15.8)	(29)	(-38)	(4)	(3)	·	·
	Hörsel bis Hassel	Henneberg	416	·	·	·	·	0.1	2.8	8.3	8.6	·	·	·	·	·	·	·	0.6																20.4	40	- 31	5	3	·	·
		Meiningen	308	0.8	·	·	·	·	0.0	2.7	9.2	·	·	·	·	0.1	·	·	1.5																14.3	27	- 39	5	3	·	·
		Geba	670	·	·	·	·	0.1	3.0	·	19.1	·	·	·	·	1.1	·	·	1.3																24.6	44	- 31	5	4	·	·
		Schmalkalden	330	0.5	·	·	·	·	0.8	4.8	11.5	0.2	·	·	·	4.5	·	·	2.2																26.5	48	- 28	7	4	·	·
		Roßdorf	400	·	·	·	0.2	·	3.7	1.8	9.9	·	·	·	·	2.4	·	·	2.8																18.8	35	- 35	6	4	·	·
		Brotterode	580	·	0.1	·	4.0	0.4	0.0	5.0	17.7	0.3	·	·	0.5	8.1	0.2	·	4.9	0.0															44.2	52	- 46	10	5	·	·
		Inselsberg	916	·	·	·	2.6	1.5	0.3	6.4	14.9	0.4	·	·	0.1	4.7	0.1	·	10.0																41.0			10	6	·	·
		Breitungen	250	·	·	·	·	0.5	0.2	1.2	10.0	·	·	·	0.0	0.0	·	·	2.3																14.2	27	- 38	5	3	·	·
		Salzungen	253	0.1	·	·	·	·	2.0	2.0	9.7	·	·	·	·	0.5	·	·	4.0																18.3	35	- 34	6	4	·	·
		Vacha	240	·	·	·	·	·	·	3.9	12.3	·	·	·	·	0.9	·	·	3.5																20.6	38	- 33	4	3	·	·
		Tann	370	·	·	·	·	·	5.4	5.6	7.9	·	·	·	·	·	·	·	2.5																21.4	32	- 44	4	4	·	·
		Rasdorf	320	·	·	·	·	1.1	6.5	7.8	7.3	0.3	·	·	·	1.1	·	·	4.1																28.0	56	- 22	7	6	·	·
		Heringen	230	·	·	·	·	0.1	·	5.5	10.5	·	·	·	·	1.3	·	·	0.5																17.9	37	- 30	5	3	·	·
		Marksuhl	246	·	·	·	·	·	·	6.0	9.4	·	·	·	·	·	·	·	3.3																18.7	37	- 31	3	3	·	·
		Frauenborn	295	·	·	·	·	2.0	1.7	3.1	15.9	1.3	·	·	0.6	1.9	·	·	7.2																27.7	55	- 23	8	7	·	·
	Hörsel	Tabarz	394	·	·	·	1.2	0.0	3.0	2.0	8.6	0.1	·	·	·	0.5	·	·	3.0																24.4	29	- 60	7	5	·	·
		Gotha	330	·	·	·	1.4	0.9	·	2.0	9.2	·	·	·	·	0.1	·	·	6.3																17.9	36	- 31	5	3	·	·
		Großenbehringen	281	·	·	·	1.4	3.9	·	1.4	12.6	0.1	·	·	·	4.7	·	·	4.9																29.0	55	- 24	7	6	·	·
		Eisenach	222	·	·	·	·	2.0	·	2.2	16.0	0.0	·	·	0.0	1.1	·	·	3.8																25.1	50	- 25	5	5	·	·
	Vereinig. b. Hörsel	Frankenroda	180	·	·	·	·	2.5	·	5.0	15.7	·	·	·	·	1.7	·	·	2.8																27.7	57	- 21	5	5	·	·
		Eschwege	186	·	·	·	·	0.5	·	5.6	15.8	0.1	·	·	0.4	0.1	·	0.4	1.2																24.1	49	- 25	8	3	·	·
		Wichmannshausen	203	·	·	·	·	0.2	·	6.4	11.1	0.1	·	·	0.7	2.0	·	0.5	1.2																22.8	44	- 29	8	4	·	·

1938 **Tägliche Niederschlagshöhen in Millimetern, gemessen um 7 Uhr morgens** *September*

Flußgebiet		Ort	See-höhe m	1	2	3	4	5	6	7	8	9	10	11	12	13	14	15	16	17	18	19	20	21	22	23	24	25	26	27	28	29	30	31	Monatssumme mm	Monatssumme % d. Norm.	Abweichung v. d. Norm.	Zahl der Tage mit Niederschl. ≧0.1	Niederschl. ≧1.0	≧0.1	☒
Werra	Vereinig. b. Hörsel	Groß Almerode	350	.	.	.	.	13.6	.	11.1	5.8	0.2	.	.	1.9	7.2	.	2.1	0.3	.	.	.	1.9	.	.	.	.	.	.	.	.	.	.	44.1	70	- 19	9	7	.	.
		Witzenhausen	136	.	0.0	.	.	17.5	.	7.4	12.6	2.0	.	.	.	0.6	.	0.6	.	.	.	.	2.4	.	.	.	.	.	.	.	.	.	.	.	43.1	84	- 8	7	5	.	.
		Hannov. Münden	125	.	.	.	0.1	9.8	1.2	16.0	7.8	3.2	.	.	.	4.3	4.9	.	0.2	.	.	.	4.4	.	.	.	.	.	.	.	.	.	.	.	51.9	84	- 10	10	8	.	.
Fulda	Schlitz bis Quelle	Wasserkuppe	923	0.1	.	.	.	1.1	0.9	25.6	15.0	.	.	.	0.1	4.6	.	.	1.6	.	.	.	1.6	.	.	.	.	.	.	.	.	.	.	.	50.6	53	- 45	9	6	.	.
		Gersfeld	512	.	.	.	.	0.3	0.7	27.7	6.7	.	.	.	.	1.9	.	.	0.2	.	.	.	2.3	.	.	.	.	.	.	.	.	.	.	.	39.8	56	- 32	7	4	.	.
		Oberkalbach	375	0.1	0.0	.	0.1	0.0	12.0	22.5	1.2	0.1	0.1	.	.	0.1	.	.	1.7	0.0	.	.	3.8	.	.	.	.	.	.	.	.	.	0.7	.	42.4	68	- 25	11	5	.	.
		Fulda	330	.	.	.	0.2	1.3	2.6	23.6	13.2	.	.	.	0.0	0.0	.	.	1.3	.	.	.	4.1	0.0	.	.	.	.	.	.	.	.	.	.	46.3	82	- 10	7	6	.	.
		Grebenhain	436	.	.	.	.	5.2	1.9	25.8	6.5	.	.	.	.	.	.	.	1.1	.	.	.	18.6	.	.	.	.	.	.	.	.	.	.	.	59.1	71	- 24	6	6	.	.
	Schlitz	Hosenfeld	380	.	.	.	.	2.1	4.9	19.8	8.7	.	.	.	0.1	.	.	.	2.1	.	.	.	7.1	.	.	.	.	.	.	.	.	.	.	.	44.8	78	- 13	7	6	.	.
		Lauterbach-Süd	295	.	.	.	0.4	3.2	2.1	19.4	6.5	.	.	.	.	.	.	.	1.3	.	.	.	12.4	.	.	.	.	.	.	.	.	.	.	.	45.3	88	- 6	7	6	.	.
		Salzschlirf	242	0.2	.	.	.	4.9	6.7	19.1	9.1	.	.	.	.	.	.	.	1.6	.	.	.	13.0	.	.	.	.	.	.	.	.	.	.	.	54.6	106	+ 3	7	6	.	.
		Schlitz	238	.	0.0	.	0.4	2.1	3.8	23.1	8.6	.	.	.	.	.	.	.	0.6	.	.	.	6.6	0.2	.	.	.	.	.	.	.	.	.	.	45.4	85	- 8	8	5	.	.
	Eder bis Schlitz	Solms	216	.	.	.	4.9	3.8	3.5	10.3	4.6	.	.	.	.	.	.	.	.	.	.	.	3.3	.	.	.	.	.	.	.	.	.	.	.	30.4	59	- 21	6	6	.	.
		Hersfeld (Kurpark)	202	0.0	0.0	.	.	2.1	0.6	12.3	9.3	.	.	.	0.0	0.3	.	0.0	1.2	0.1	.	.	1.0	0.1	.	.	.	.	.	.	.	.	.	.	27.0	49	- 28	9	5	.	.
		Neuenstein	293	.	.	.	.	2.4	1.0	19.0	8.2	.	.	.	.	.	0.0	.	0.0	.	.	.	14.8	.	.	.	.	.	.	.	.	.	.	.	45.4	75	- 15	5	5	.	.
		Elters	435	.	.	.	.	0.7	2.2	17.2	14.6	.	.	.	.	1.3	.	.	2.6	.	.	.	1.2	.	.	.	.	.	.	.	.	.	.	.	39.8	61	- 26	7	6	.	.
		Hünfeld	260	0.2	0.1	.	0.0	0.8	5.8	15.2	6.9	.	.	.	.	0.2	.	.	3.0	.	.	.	3.4	0.1	.	.	.	.	.	.	.	.	.	.	35.7	72	- 14	10	5	.	.
		Friedewald	385	.	.	.	.	.	3.5	10.8	13.5	.	.	.	.	1.6	.	.	1.7	.	.	.	0.5	.	.	.	.	.	.	.	.	.	.	.	31.6	58	- 23	6	5	.	.
		Ziebach	260	.	.	.	.	.	.	10.9	13.1	.	.	.	0.3	2.0	.	.	1.0	.	.	.	.	.	.	.	.	.	.	.	.	.	.	.	27.3	50	- 27	5	4	.	.
		Seifertshausen	280	.	.	.	.	1.0	.	6.8	9.3	3.4	.	.	.	3.1	.	.	.	.	.	.	0.1	.	.	.	.	.	.	.	.	.	.	.	23.7	45	- 29	6	5	.	.
		Rengshausen	300	.	.	.	.	10.2	1.4	2.0.7	10.8	.	.	.	0.6	1.5	.	0.5	1.3	.	.	.	5.7	.	.	.	.	.	.	.	.	.	.	.	52.7	91	- 5	9	7	.	.
		~~Spangenberg~~	~~300~~	.	.	.	.	3.4	0.3	11.7	3.3	1.5	.	.	1.0	4.7	.	0.2	.	.	.	.	1.6	.	.	.	.	.	.	.	.	.	.	.	27.7	51	- 27	9	7		
		Melsungen (A. Keßb.)	190	.	.	.	.	2.2	0.4	2.8.3	8.3	.	.	.	0.1	0.9	.	1.2	0.2	.	.	.	8.5	.	.	.	.	.	.	.	.	.	.	.	50.1	98	- 1	9	5	.	.
	Eder	Erndtebrück	495	0.1	.	.	.	.	19.9	24.3	4.1	0.1	.	.	0.5	2.3	0.2	1.3	.	.	.	.	6.7	0.6	.	.	0.1	.	.	.	.	.	.	.	60.2	70	- 26	12	6	.	.
		Girkhausen	485	.	0.2	.	.	4.7	17.2	27.7	2.6	.	.	.	2.1	1.4	.	.	1.8	.	.	.	.	.	.	.	.	.	.	.	.	.	.	.	57.7	66	- 30	8	7	.	.
		Berleburg	420	.	.	.	.	2.1	16.1	27.9	1.4	.	.	.	.	1.9	.	0.4	.	.	.	.	3.6	.	.	.	.	.	.	.	.	.	.	.	53.4	71	- 22	7	6	.	.
		Hatzfeld	350	0.2	.	3.4	.	.	1.5.0	2.3.0	2.3	.	.	.	0.7	0.6	.	1.8	0.2	.	.	.	2.5	.	.	.	.	.	.	.	.	.	.	.	49.7	86	- 8	10	6	.	.
		Osterfeld	383	.	.	.	.	.	18.7	17.9	5.2	.	.	.	.	.	.	1.5	2.1	.	.	.	.	.	.	.	.	.	.	.	.	.	.	.	45.4	70	- 19	5	5	.	.
		Winterberg	650	0.1	.	0.5	.	0.4	23.7	30.7	3.0	0.3	.	.	0.7	3.7	.	0.9	0.3	.	.	.	1.8	.	.	.	.	.	.	.	.	.	.	.	66.1	77	- 20	12	5	.	.
		Hallenberg	400	.	.	.	.	.	3.8.5	7.1	0.7	.	.	.	.	.	.	.	.	.	.	.	0.7	.	.	.	.	.	.	.	.	.	.	.	45.8	79	- 12	4	2		
		Medebach	405	.	.	.	.	7.1	27.3	11.3	.	.	.	.	.	2.6	.	0.3	.	.	.	.	.	.	.	.	.	.	.	.	.	.	.	.	48.6	94	- 3	5	4	.	.
		Fürstenberg (Kr. Eisenberg)	415	.	.	0.1	.	4.5	19.5	16.2	2.5	0.0	.	.	.	0.2	.	1.2	.	.	.	.	0.8	0.1	.	.	.	.	.	.	.	.	0.0	.	44.3	96	- 2	8	5	.	.
		Frankenau	430	.	.	.	.	2.4	13.5	19.5	2.1	.	.	.	.	0.2	.	1.9	0.9	.	.	.	2.2	.	.	.	.	.	.	.	0.1	.	.	.	42.8	80	- 11	9	6	.	.
		Korbach	368	.	.	.	.	1.5	2.3.1	11.3	6.3	2.4	.	.	.	0.2	.	1.4	0.6	.	.	.	2.0	.	.	.	.	.	.	.	.	.	.	.	48.8	100	0	9	7	.	.
		Alraft	293	.	.	0.1	.	2.5	16.7	18.9	4.3	2.7	.	.	.	0.0	.	1.8	0.0	.	.	.	2.2	.	.	.	.	.	.	.	.	.	.	.	49.2	102	+ 1	8	7	.	.
		Edersee	235	.	.	0.9	.	0.3	11.3	19.5	6.1	0.9	.	.	.	0.2	.	1.3	.	.	.	.	0.4	.	.	.	.	.	.	.	.	.	.	.	40.9	85	- 7	9	4	.	.
		Elberberg	320	.	.	0.8	.	2.8	9.5	24.6	5.4	.	.	.	.	1.6	.	2.0	.	.	.	.	.	.	.	.	.	.	.	.	.	.	.	.	46.7	96	- 2	7	6	.	.
		Fritzlar	190	.	.	.	0.0	1.5	0.4	20.1	11.3	1.1	.	.	.	0.4	.	1.2	0.1	.	.	.	.	.	.	.	.	.	.	.	.	.	.	.	36.1	77	- 11	8	5	.	.
	Eder, Schwalm	Meiches	467	.	.	.	.	1.4	3.0	29.0	5.1	0.1	.	.	.	.	.	.	2.0	.	.	.	10.8	.	.	.	.	.	.	.	.	.	.	.	51.4	71	- 21	7	6	.	.
		Alsfeld	272	.	.	.	.	0.3	0.4	29.1	4.2	.	.	.	0.2	.	.	0.2	.	.	.	.	5.9	.	.	.	.	.	.	.	.	.	.	.	40.3	73	- 15	7	3	.	.
		Lingelbach	380	.	.	.	0.1	10.4	2.4	32.1	.	.	.	.	0.5	.	.	.	.	.	.	.	7.7	.	.	.	.	.	.	.	.	.	.	.	53.2	98	- 1	6	4	.	.
		Holzburg	280	.	.	.	.	0.4	1.3	28.9	3.1	.	.	.	.	.	.	.	1.4	.	.	.	2.5	.	.	.	.	.	.	.	.	.	.	.	37.6	72	- 15	6	5	.	.
		Hauptschwenda	500	.	.	.	.	0.1	1.9	36.0	9.2	.	.	.	0.6	0.7	.	0.4	0.2	.	.	.	15.0	.	.	.	.	.	.	.	.	.	.	.	64.1	97	- 2	9	4	.	.
		Treysa	205	.	.	.	.	.	0.3	24.3	2.1	.	.	.	.	.	.	.	.	.	.	.	0.2	.	.	.	.	.	.	.	.	.	.	.	26.9	57	- 20	4	2	.	.
		Gilserberg	340	.	.	.	.	2.1	5.0	24.5	2.5	.	.	.	.	0.5	.	.	.	.	.	.	.	.	.	.	.	.	.	.	.	.	.	.	34.6	69	- 16	5	4	.	.
		Armsfeld	367	.	.	.	.	3.7	6.5	30.4	2.1	.	.	.	0.2	1.3	.	1.2	.	.	.	.	0.4	.	.	.	.	.	.	.	.	.	.	.	45.8	79	- 12	8	6	.	.
		Frielendorf	223	.	.	.	.	.	1.8	26.5	7.1	.	.	0.1	.	.	.	.	1.8	.	.	.	8.2	.	.	.	.	.	.	.	.	.	.	.	45.5	96	- 2	6	5	.	.

+ Bischofferode 321

Tägliche Niederschlagshöhen in Millimetern, gemessen um 7 Uhr morgens

September

Flußgebiet		Ort	Seehöhe m	1	2	3	4	5	6	7	8	9	10	11	12	13	14	15	16	17	18	19	20	21	22	23	24	25	26	27	28	29	30	31	Monatssumme mm	Monatssumme % d. Norm.	Abweichung v. d. Norm.	Zahl der Tage mit Niederschl. ≥ 0.1	Zahl der Tage mit Niederschl. ≥ 1.0	Zahl der Tage mit ✳ ≥ 0.1	Zahl der Tage mit ⊠
Fulda	Vereinigung bis Eder	Wilhelmshöhe	523	·	·	·	02	58	56	258	81	38	·	·	08	17	01	10	24	·	01	01	28	·	·	·	·	·	·	·	·	·	·	583	88	− 8	14	9	·	·
		Kassel (Wilh. All.)	198					06	16	255	65	22			02	02		32	13				32											505	98	− 1	10	7	·	·
		Rottebreite	290	·	·	·	·	73	·	255	50	08	·	·	19	53	·	27	·	·	·	·	56	·	·	·	·	·	·	·	·	·	·	541	86	− 9	8	7	·	·
		Mönchehof	241	·	06	·	·	100	35	260	52	19	·	·	25	33	·	·	02	·	·	·	52	·	01	·	·	·	·	·	·	·	·	585	105	+ 3	11	8	·	·
Aller bis zur Vereinigung	Weser	Bursfelde	115	·	00	01	·	45	76	135	133	36	·	·	02	21	·	38	14	·	·	·	77	·	·	·	·	·	·	·	·	·	·	578	98	− 1	11	9	·	·
		Torfhaus i. Soll.	491	10	03	·	·	131	150	349	298	07	·	·	16	49	·	63	12	·	·	·	16	·	·	·	·	·	·	·	·	·	·	1104			12	10	·	·
		Uslar	170	·	·	·	·	64	70	210	211	09	·	·	11	14	·	12	·	·	·	·	39	·	·	·	·	·	·	·	·	·	·	640	107	+ 4	9	8	·	·
	Diemel	Eimelrod	490	·	·	·	·	·	316	192	82	16	·	·	05	19	·	18	06	·	·	·	35	·	·	·	·	·	·	·	·	·	·	689	111	+ 7	9	7	·	·
		Beringhausen	315	·	·	·	·	·	225	165	21	37	·	·	03	22	·	25	·	·	·	·	45	·	·	·	·	·	·	·	·	·	·	543	78	− 15	8	7	·	·
		Mengeringhausen	290	94	·	01	·	21	232	163	49	23	02	·	02	17	·	16	11	·	·	·	23	·	·	·	·	·	·	·	·	·	·	654	127	+ 14	13	10	·	·
		Leckringhausen	305	·	·	04	·	37	93	194	40	08	·	·	·	03	·	07	02	·	·	·	·	·	·	·	·	·	·	·	·	·	·	388	74	− 14	9	4	·	·
		Warburg	204	·	·	03	·	15	116	158	38	37	·	·	02	02	·	30	25	·	·	·	·	·	·	·	·	·	·	·	·	·	·	406	82	− 9	10	6	·	·
		Escheberg	270	01	00	03	·	20	100	356	80	38	·	·	00	20	·	07	18	·	·	·	00	·	·	·	·	·	·	·	·	·	·	637	112	+ 7	10	7	·	·
		Hofgeismar	160	·	·	08	·	56	76	281	69	46	·	·	·	15	·	44	05	·	·	·	·	·	·	·	·	·	·	·	·	·	·	600	113	+ 7	9	7	·	·
		Langenthal	265	01	·	·	·	91	127	392	113	36	·	·	04	09	·	46	12	·	·	·	07	·	·	·	·	·	·	·	·	·	·	838	140	+ 24	11	7	·	·
		Beberbeck	240	·	02	10	·	22	70	270	160	60	·	·	·	20	·	20	22	·	·	·	34	·	·	·	·	·	·	·	·	·	·	690	121	+ 12	11	10	·	·
	W.	Winnefeld	276	·	·	·	·	113	108	405	295	18	·	·	03	20	·	44	·	·	·	·	09	·	·	·	·	·	·	·	·	·	·	1015	157	+ 37	9	7	·	·
	Nethe	Borlinghausen	260	02	·	·	·	51	220	155	38	41	·	·	21	25	·	36	03	·	·	·	01	·	·	·	·	·	·	·	·	·	·	593	94	− 4	11	8	·	·
		Driburg	230	·	·	04	·	103	225	295	128	25	·	·	34	80	·	30	·	·	·	·	18	·	·	·	·	·	·	·	·	·	·	942	127	+ 20	10	9	·	·
		Brakel	163	·	·	·	·	107	187	146	157	·	·	·	·	38	·	43	·	·	·	·	·	·	·	·	·	·	·	·	·	·	·	677	126	+ 14	7	6	·	·
	Holzh.	Schießhaus a. Soll.	390	·	20	20	·	126	202	450	385	20	·	·	70	20	02	113	09	·	·	·	28	·	·	·	·	·	·	·	·	02	·	1407	185	+ 65	14	11	·	·
		Holzminden	186	·	·	·	·	230	178	253	285	14	·	·	06	70	·	56	07	·	·	·	75	·	·	·	·	·	·	·	·	·	·	1054	167	+ 42	10	8	·	·
	Weser	Stadtoldendorf	228	·	·	·	·	35	132	246	264	41	·	·	28	34	01	70	·	·	·	·	15	·	·	·	·	·	·	·	·	·	·	866	140	+ 25	10	9	·	·
		Ottenstein	300	·				61	263	163	345	18	·	·	·	29	·	101	25	·	·	·	·	·	·	·	·	·	·	·	·	·	·	1005	150	+ 33	8	8	·	·
		Scharfoldendorf	154	·	01	·	·	53	206	153	253	13	·	·	08	26	·	34	·	·	·	·	01	·	·	·	·	·	·	·	·	·	·	748	112	+ 8	10	7	·	·
	Emmer	Veldrom	350	00	·	09	·	103	217	603	248	27	·	·	48	131	·	58	17	·	·	·	181	·	·	·	·	·	·	·	·	·	·	1622	180	+ 72	11	10	·	·
		Nassengrund	192	01	·	15	·	118	216	272	368	16	·	11	23	70	·	141	47	·	·	·	39	·	·	·	·	·	·	·	·	·	·	1397	215	+ 75	13	12	·	·
		~~Biesterfeld~~ +	~~242~~	·	·	14	·	42	184	237	297	04	·	·	23	36	·	·	03	·	·	·	12	·	·	·	·	·	·	·	·	·	·	852	144	+ 26	10	8	·	·
	Weser	Reher	124	·	·	09	·	35	266	80	265	12	·	·	08	12	·	151	·	·	·	·	145	·	·	·	·	·	·	·	·	·	·	983	154	+ 36	10	8	·	·
		Hameln	68	·	·	·	·	74	216	152	219	24	01	·	09	06	·	154	01	00	·	·	64	·	·	·	·	·	·	·	·	·	·	986	186	+ 46	11	7	·	·
		Rinteln	56	01	·	·	·	42	353	300	327	22	·	02	11	09	01	184	06	·	·	·	40	00	02	·	·	·	·	·	·	·	·	1300	245	+ 77	14	8	·	·
	Werre	~~Braunenbruch~~ ++	~~195~~	·	·	15	·	02	242	500	273	06	00	00	12	04	·	138	14	·	·	·	65	·	·	·	·	·	·	·	·	·	·	1287	(195)	(+62)	11	8	·	·
		~~Fuchsberg~~ ×	~~190~~	·	·	·	·	61	146	423	280	03	·	·	24	33	·	123	16	·	·	·	76	·	·	·	·	·	·	·	·	·	·	1175	(182)	(+53)	10	9	·	·
		Herford (Ortsteckerstr.)	77	·	·	02	·	·	278	298	139	34	·	·	23	09	·	212	13	·	·	·	65	·	·	·	·	·	·	·	·	·	·	1073	173	+ 42	10	8	·	·
		Bielefeld	176	00	·	·	00	·	293	336	151	11	·	01	12	14	01	140	08	·	·	·	18	·	·	·	·	·	·	·	·	·	·	985	145	+ 31	11	8	·	·
		Mello	81	·	01	01	·	15	196	405	92	·	·	05	17	14	·	194	·	·	·	·	51	·	·	·	·	·	·	·	01	·	·	992	163	+ 38	12	8	·	·
		Oeynhausen	71	·	·	·	·	35	293	221	256	26	·	·	14	04	·	216	·	·	·	·	26	·	·	·	·	·	·	·	·	·	·	1091	202	+ 55	9	8	·	·
	Weser	Minden	46	·	·	·	·	155	323	185	241	21	·	·	00	03	·	254	00	·	·	·	18	·	·	00	·	·	·	·	·	·	·	1200	231	+ 68	8	7	·	·
		Bückeburg	67	·	·	·	·	42	327	287	191	26	·	·	16	·	·	256	11	·	·	·	100	·	·	·	·	·	·	·	·	·	·	1256	233	+ 72	9	9	·	·
		Schlüsselburg	27	·	·	·	·	73	263	143	113	07	01	01	06	05	·	160	·	·	·	·	12	·	·	·	·	·	·	·	·	·	·	784	157	+ 28	11	6	·	·
	Aue	Lübbecke (Stadt)	86	·	·	01	·	10	270	247	309	11	01	01	15	05	·	226	01	·	·	·	08	·	·	·	·	·	·	·	·	·	·	1105	201	+ 56	13	7	·	·
		Essern	46	·	·	·	·	64	154	105	116	·	02	·	09	04	·	143	·	·	·	·	54	·	·	·	·	·	·	·	·	·	·	651	116	+ 9	9	6	·	·
		Holzhausen	45	·	·	·	·	246	140	213	75	17	00	·	05	14	·	94	·	·	·	·	242	·	·	·	·	·	·	·	·	·	·	1046	205	+ 54	9	8	·	·
		Freistatt	40	01	·	·	·	15	195	163	59	23	01	·	03	14	·	105	04	·	·	·	12	·	·	·	·	·	·	·	·	·	·	595	108	+ 5	12	8	·	·
	Weser	Rehburg (Stadt)	37	·	·	·	·	23	341	147	124	·	·	·	·	19	·	224	08	·	·	·	74	·	·	·	·	·	·	·	·	·	·	1012	187	+ 47	7	7	·	·
		Nienburg	25	·	·	·	·	26	238	107	88	01	·	02	·	16	·	96	·	·	·	·	07	·	·	00	·	·	·	·	·	·	·	581	116	+ 8	9	6	·	·
		Brebber	52	·	·	·	·	146	143	101	72	02	01	·	03	08	·	148	·	·	·	·	85	·	·	·	·	·	·	·	·	·	·	709	134	+ 18	10	6	·	·

\+ Am Moehrt 260 × Brake 102

++ Hörste 195

Tägliche Niederschlagshöhen in Millimetern, gemessen um 7 Uhr morgens

September

Flußgebiet		Ort	Seehöhe m	1	2	3	4	5	6	7	8	9	10	11	12	13	14	15	16	17	18	19	20	21	22	23	24	25	26	27	28	29	30	31	Monatssumme mm	Monatssumme % d. Norm.	Abweichung v. d. Norm.	Zahl der Tage mit Niederschl. ≧0.1	Zahl der Tage mit ≧1.0	Zahl der Tage mit ✳ ≧0.1	Zahl der Tage mit ▦
Aller		Weferlingen	89	0.2				0.6	8.4		6.3				0.8	1.7		13.9	0.9															32.8	69	-15	8	4		
		Danndorf	72	0.3				1.4	20.8		4.2		0.1		0.6	2.1		17.1	1.3															41.9	97	-4	9	6		
		Wittingen	85	9.5		0.2		4.3	22.1	0.3	17.3	0.2			0.5	1.7		14.5															70.6	148	+23	10	6		
		Triangel	54	0.0	0.0	0.3		6.9	22.4	0.7	10.0	0.2			7.2	7.8		15.2	0.6				0.2										59.5	120	+10	11	6		
Oker		Goslar (Friedhof)	255					4.2	1.9	0.1	12.5				0.5	2.2		10.5	1.2														33.1	46	-39	8	6		
		Harzburg	278					8.1	0.5	0.4	8.4	0.3			0.1	0.9		10.5	3.3														32.5	50	-33	9	4		
		Ilsenburg	270	0.4				6.1	0.5	0.4	6.9				0.5	1.4		8.9	3.8														28.9	43	-38	9	5		
		Schmatzfeld	192	0.4				3.8	0.9	2.9	4.3				0.0	1.4		6.4	3.1														23.2	43	-30	8	6		
		Hornburg	102					6.4	7.1	2.7	3.7				0.1	0.9		11.0	1.5														33.4	66	-17	8	6		
		Groß Rode	290	2.4				7.4	5.1	7.1	22.8	1.0			3.9	6.5	0.5	9.2	3.1														69.0	117	+7	11	10		
		Braunschweig	75	0.3	0.0	0.0	0.0	6.9	19.8	1.3	6.2	0.0			0.9	3.8		10.0	0.8														50.0	91	-5	9	6		
		Helmstedt	137	0.0				0.9	8.6	0.1	10.5	0.2			0.7	2.3		9.3	0.9				0.0										33.3	65	-18	9	4		
		Kampen	85	0.2			0.0	3.5	18.0	1.1	5.7	0.4	0.1	0.1	0.5	2.2		9.4	0.6														41.8	91	-4	12	6		
Aller		Groß Ösingen	76					7.4	29.6	1.9	11.8	0.8				1.4		16.3	0.0				3.1										71.4	154	+25	8	7		
		Unterlüß	105	0.2				9.5	29.2	2.4	3.0				0.6	2.2		11.8	0.1				4.8										63.8	128	+14	10	7		
		Celle	43					4.5	37.1	1.1	35.0				0.7	2.8		13.9	0.4				12.9										108.4	200	+54	9	7		
Fuse		Lichtenberg	185					1.5	20.0	1.3	6.8				0.6	3.3		16.3					0.3										50.1	86	-8	8	6		
		Groß Bülten	75	0.4				2.3	23.8	1.6	15.1				0.4	1.3		10.6	1.4				1.6										59.0	113	+7	10	8		
		Uetze	50	0.4				4.8	27.8	2.0	5.6				0.3	3.1		15.9	0.8				11.8										72.5	149	+24	10	7		
		Lehrte	62			0.6		0.6	38.4	4.3	13.0					3.2		16.0					5.4										81.5	161	+31	8	6		
Aller		Munster (Lager)	80	4.8				8.5	28.0	2.0	1.8				0.6	2.0	0.2	10.0	0.2				3.0										67.1	120	+10	11	8		
		Lohne	67					1.3	34.1	2.3	4.5	0.0				3.6		22.3					7.0				7.0						75.1	147	+24	7	7		
		Berkhof	35					2.1	36.7	4.6	1.2	0.1			0.4	1.8		12.5	0.3				18.6										78.3	(153)	(+27)	10	7		
Leine		Uder	235		0.0			9.9	0.4	4.8	17.3	2.0			0.8	1.8			3.7														40.7	77	-12	8	6		
		Friedland	177	0.1				8.3	0.9	4.0	16.5	2.6			0.2			3.1	1.0														36.7	(66)	(-19)	9	6		
		Göttingen (Sternw.)	160					6.5	0.7	4.7	20.3	2.7			0.0	0.3		2.4	1.5														39.1	75	-13	8	6		
		Marienstein	130			0.0		4.2	4.6	9.4	15.8	3.3				0.0		0.9	2.3				2.4										42.9	90	-5	8	7		
Leine, Rhume		Wehnde	286	1.0	0.0		0.2	7.2		8.7	11.0	4.8			0.5	2.2		2.7	3.6														47.9	86	-8	10	8		
		Etzenborn	220		0.3			8.5	1.5	3.6	12.8	2.9			0.2	2.3	1.3	3.5															36.9	64	-21	10	8		
		Gieboldehausen	155	0.1				3.6	0.7	7.0	14.7	6.0			1.2	1.5		0.2	3.7														38.7	80	-10	10	7		
		Oderhaus	430	0.4				7.7	0.3	2.0	12.2	1.4			1.1	5.2	0.1	0.6	0.2														31.2	32	-65	11	6		
		Lauterberg	300					3.2		6.8	25.7	9.3																					45.0	57	-34	4	4		
		Schluft	580	0.3			0.7	5.4		5.7	16.5				2.3	9.6		3.6															44.1	37	-75	8	6		
		Sieber (Forsth.)	340	0.6				7.0	0.2	9.8	28.2	2.2			4.0	10.8			3.6														66.4	62	-47	9	7		
		Riefensbeek	337	0.3				5.4	0.7	9.2	24.4	0.3			3.3	12.4		3.6	1.1														60.1	57	-45	10	7		
		Osterode (Dreilinden)	275	1.0				1.4	0.6	5.7	37.8	2.1			2.4	4.0	0.1	2.4	0.9														58.4	88	-8	11	8		
		Grund (Osterod. Str.)	360				0.5	0.6	2.7	2.8.0	12.4	1.0			0.4	6.0		5.3															56.9	70	-24	9	6		
Leine		Fredelsloh	260	0.0	0.1	0.3		4.5	6.5	7.8	11.7	3.1				0.0		8.2	0.8				3.0										46.0	77	-14	10	7		
		Wrescherode	150	0.1	0.1	0.3		1.6	5.1	3.0	17.6	0.9			0.6	2.1		5.8	0.4	0.0			7.6										45.2	76	-14	13	7		
		Salzhemmendorf	118			0.8		1.5	25.6	1.4.5	29.1	0.6			0.5	4.1		15.0	1.9				1.9										95.5	150	+32	11	8		
		Springe	116			0.3		3.1	26.4	10.0	24.4				2.4	2.9		12.6					1.7										83.8	140	+24	9	8		
Leine, Innerste		Klausthal (Bergak.)	572					2.9	1.9	12.5	18.7	0.6			4.5	11.1		3.0	2.0														57.2	55	-47	9	8		
		Hahnenklee	565	1.1				2.1	11.1	6.9	19.3	0.3			4.1	8.9		8.7	1.2	0.0													63.7	53	-56	10	9		
		Lutter a. Barenberge	150				0.0	0.6	5.0	1.6	15.0				1.1	2.4		12.3	0.5				0.2										38.7	64	-22	9	6		
		Seesen	220				0.2		4.5	3.0	14.3				0.1	1.8		6.4	0.4				0.4										31.1	44	-39	9	5		
		Adenstedt	205					0.7	10.9	2.0	16.5	0.4			0.6	1.4		10.9	0.1				6.1										49.6	82	-11	10	6		
		Hildesheim	87			0.0		0.2	20.2	3.4	4.2				0.9	1.5		16.8	1.2				0.9										49.3	96	-2	9	6		

1938 — Tägliche Niederschlagshöhen in Millimetern, gemessen um 7 Uhr morgens — September

Flußgebiet		Ort	Seehöhe m	1	2	3	4	5	6	7	8	9	10	11	12	13	14	15	16	17	18	19	20	21	22	23	24	25	26	27	28	29	30	31	Monatssumme mm	Monatssumme % d. Norm.	Abweichung v. d. Norm.	Zahl der Tage mit Niederschl. ≧0,1	Zahl der Tage mit Niederschl. ≧1,0	Zahl der Tage mit ✳ ≧0,1	Zahl der Tage mit ☒
Aller	Leine	Hannover-Herrenh.	52	·	·	·	·	0.7	47.2	3.0	7.5	·	·	·	0.4	2.6	·	22.6	0.3	·	·	·	12.6	·	·	·	·	·	·	·	·	·	·	96.9	194	+47	9	6	·	·
		Stadthagen	68	·	·	·	·	2.7	47.5	18.3	18.4	·	·	·	·	·	·	11.1	·	·	·	·	4.1	·	·	·	·	·	·	·	·	·	·	·	96.1	185	+44	6	6	·	·
		Nienstedt	175	·	0.3	·	·	9.1	44.8	9.4	26.4	·	·	·	1.3	2.1	·	22.6	0.1	·	·	·	7.6	·	·	·	·	·	·	·	·	·	·	123.7	197	+61	10	8	·	·
		Mandelsloh	30	·	·	·	·	3.3	37.5	5.6	6.4	0.3	·	·	0.3	1.0	0.1	10.0	·	·	·	·	10.3	0.2	·	·	·	·	·	·	·	·	·	·	75.0	153	+26	10	6	·	·
	Aller	Bergen	70	·	·	·	·	2.8	32.4	6.7	1.7	·	·	·	·	4.3	·	8.2	·	·	·	·	5.7	·	·	·	·	·	·	·	·	·	·	·	61.8	111	+ 6	7	7	·	·
		Soltau	61	0.7	·	·	·	2.1	18.5	2.1	0.4	·	0.0	·	0.8	2.4	·	9.0	0.2	·	·	·	10.0	·	·	0.1	·	·	·	·	·	·	·	·	46.4	82	−10	11	6	·	·
		Walsrode	35	0.1	·	·	·	9.8	24.4	6.4	0.3	0.0	0.0	0.0	·	2.4	·	15.4	0.0	·	·	·	12.4	0.2	·	·	·	·	·	·	·	·	·	·	71.4	131	+19	9	6	·	·
		Hedern	20	·	·	·	·	18.0	27.0	·	·	·	·	·	0.4	0.9	·	10.0	·	·	·	·	5.0	·	·	·	·	·	·	·	·	·	·	·	61.3	(122)	(+71)	6	4	·	·
		Verden	25	·	·	·	·	12.6	9.4	3.9	0.4	0.0	·	·	0.9	0.4	·	8.9	·	·	·	·	0.0	·	·	·	·	·	·	·	·	·	·	·	36.5	70	−16	7	4	·	·
Mündung bis Aller	Weser	Achim	18	·	·	1.7	0.7	13.9	12.0	1.6	·	0.5	·	·	2.5	1.4	·	9.2	·	·	·	·	1.6	·	·	·	·	·	·	·	·	·	·	·	45.1	87	− 7	10	8	·	·
		Bremen (Flugh.)	4	·	·	0.0	1.7	7.3	11.2	6.9	0.6	0.5	·	·	1.8	0.7	·	8.3	1.5	·	·	·	0.6	·	·	·	·	·	·	·	·	·	·	·	41.1	75	−14	11	7	·	·
		Bassum	34	·	·	0.6	·	13.7	15.0	12.6	4.7	2.6	·	·	0.6	1.2	·	11.8	·	·	·	·	7.3	·	·	·	·	·	·	·	·	·	·	·	64.1	112	+7	10	8	·	·
		Delmenhorst (Stadt)	7	0.1	·	0.1	0.4	1.8	5.0	17.5	2.2	2.0	·	·	1.3	0.7	·	11.3	0.2	·	·	·	0.0	·	·	·	·	·	·	·	·	·	·	·	42.6	75	−14	12	7	·	·
	Wümme	Königsmoor	40	0.4	·	·	·	5.8	12.7	1.3	0.1	0.0	0.1	0.1	1.6	4.0	0.1	6.9	1.2	·	·	·	2.0	·	·	·	·	·	·	·	·	·	·	·	36.3	69	−16	13	8	·	·
		Schneverdingen	88	1.5	·	·	·	9.6	17.8	2.9	0.3			·	1.1	2.3	·	6.8	0.1	·	·	·	7.9	·	·	0.9	·	·	·	·	·	·	·	·	50.3	88	− 7	10	8	·	·
		Rotenburg i. H.	22	0.4	·	·	0.0	7.9	11.4	2.9	0.4		·	·	1.4	1.7	0.0	7.4	·	·	·	·	0.0	·	·	·	·	·	·	·	·	·	·	·	33.5	63	−20	8	6	·	·
		Visselhövede	60	·	·	·	·	5.0	22.0	0.1	0.1	0.5	·	1.2	1.5	2.1	·	10.3	·	·	·	·	5.1	·	·	·	·	·	·	·	·	·	·	·	47.9	84	− 9	10	7	·	·
		Otterstedt	20	0.1	·	0.7	·	16.4	9.6	5.1	1.2		·	·	1.5	1.6	·	·	·	·	·	·	3.9	·	·	·	·	·	·	·	·	·	·	·	40.1	71	−16	9	7	·	·
		Hepstedt	20	1.1	·	0.0	0.2	9.8	7.2	6.4	0.8	0.1	·	0.1	1.1	2.5	·	11.0	0.2	·	·	·	1.2	0.0	·	·	·	·	·	·	·	·	·	·	41.8	74	−15	13	8	·	·
		Osterholz	20	0.8	·	0.1	0.1	2.0	4.8	9.2	0.5	0.2	0.0	·	2.0	1.7	·	10.7	0.2	0.0	·	·	·	·	·	·	·	·	·	·	·	·	·	·	32.3	60	−21	12	6	·	·
	Hunte	Bad Essen	59	·	·	0.2	·	0.1	26.0	38.1	11.9	0.9	·	·	1.1	0.1	·	18.1	0.1	·	·	·	7.0	·	·	·	·	·	·	·	·	0.1	·	·	103.7	168	+42	12	6	·	·
		Venne	57	·	·	1.4	·	·	19.9	34.1	5.4	0.6	0.1	0.0	1.4	0.3	·	17.2	·	·	·	·	1.7	·	·	·	·	·	·	·	·	0.0	·	·	82.1	134	+21	10	7	·	·
		Lemförde	43	0.1	·	0.6	·	·	24.5	25.3	11.4	0.9	·	·	1.2	0.6	·	10.1	1.3	·	·	·	0.7	·	·	·	·	·	·	·	·	·	·	·	76.7	138	+21	11	6	·	·
		Diepholz	39	·	·	2.1	·	·	16.2	20.4	3.4	1.4	·	·	1.1	0.4	·	12.6	1.1	·	·	·	1.0	·	·	·	·	·	·	·	·	·	·	·	59.7	105	+ 3	10	9	·	·
		~~Natenstedt~~ +	~~40~~	0.0	·	1.5	·	0.4	16.2	18.5	7.2	6.8	0.1	0.1	·	1.3	·	12.6	0.0	·	·	·	3.2	·	·	·	·	·	·	·	·	·	·	·	67.9	133	+17	11	8	·	·
		Wildeshausen	20	·	·	0.1	·	0.1	7.6	16.1	5.6	2.3	0.0	·	1.4	0.5	·	11.2	·	·	·	·	2.6	·	·	·	·	·	·	·	·	·	·	·	45.5	77	−14	10	6	·	·
		Oldenburg	7	·	·	·	·	0.0	8.7	41.6	2.9	1.7	·	·	1.1	0.0	·	11.6	1.3	·	·	·	0.0	·	·	·	·	·	·	·	·	0.2	·	·	76.1	131	+18	8	7	·	·
		Kirchhatten	30	0.6	0.1	·	0.3	1.4	6.1	25.5	1.7	4.2	0.2	0.1	1.5	0.5	0.1	13.5	1.2	0.1	·	·	·	·	·	·	·	·	·	·	·	0.1	·	·	57.2	98	− 1	17	8	·	·
	Weser	Elsfleth	1	0.3	·	·	0.1	0.7	6.0	15.0	2.5	2.0	0.1	·	0.8	0.5	·	15.0	1.7	·	·	·	0.0	·	·	·	·	·	·	·	·	·	·	·	45.3	75	−15	12	6	·	·
		Hagen i. Hann.	8	·	·	·	0.3	4.6	10.4	17.5	1.5	0.2	·	·	2.0	1.6	·	15.6	2.7	·	·	·	·	·	·	·	·	·	·	·	·	·	·	·	56.4	92	− 5	10	8	·	·
		Volkmarst	20	1.7	·	·	·	11.5	18.1	4.8	0.9	·	·	0.1	2.0	3.5	·	11.0	1.9	·	·	·	0.1	·	·	·	·	·	·	·	·	·	·	·	55.6	86	− 9	11	8	·	·
		Seefeld	1	0.5	0.0	·	0.0	2.4	6.0	20.9	3.7	0.8	0.2	0.2	1.3	0.4	0.0	19.2	1.4	·	·	·	·	·	·	·	·	·	·	·	·	·	·	·	57.0	93	− 4	12	7	·	·
Von der Weser bis zur Ems																																									
Ostfriesische Küste	Nordsee	Ruhwarden	2	0.7	·	·	·	8.9	19.8	15.8	7.1	·	·	·	2.0	0.5	·	12.2	7.4	·	·	·	·	·	·	·	·	·	·	·	·	·	·	·	74.4	110	+7	9	7	·	·
		Rastede	19	·	·	·	·	0.2	6.2	51.2	2.1	2.4	·	·	1.0	0.0	·	15.8	2.4	·	·	·	·	·	·	·	·	·	·	·	·	·	·	·	81.3	140	+23	8	7	·	·
		Varel	10	0.2	·	·	·	4.0	9.0	38.7	4.3	1.0	·	·	1.9	0.1	·	13.9	2.5	·	·	·	·	·	·	·	·	·	·	·	·	0.0	·	·	75.6	119	+12	10	8	·	·
		Upschört	9	·	·	·	·	1.9	13.2	12.6	4.3	2.9	1.3	·	1.6	·	·	15.5	0.4	·	·	·	3.2	·	·	·	·	·	·	·	·	3.5	·	·	60.4	94	− 4	11	10	·	·
		Wilhelmshaven	4	0.0	·	0.0	0.0	7.2	12.3	37.9	6.2	0.5	·	·	2.4	0.0	0.0	16.6	2.1	·	·	·	·	·	·	·	·	·	·	·	0.0	0.4	·	·	85.6	136	+23	9	7	·	·
		Jever	6	·	·	·	·	4.3	18.3	12.7	5.1	0.3	0.6	·	1.7	0.2	·	13.5	3.9	·	·	·	2.2	·	·	·	·	·	·	·	·	2.4	·	·	65.2	90	− 7	12	9	·	·
		Minsen	2	·	·	·	·	1.7	18.9	3.9	6.7	·	·	·	1.8	·	·	10.4	3.9	·	·	·	1.7	·	·	·	·	·	·	·	·	1.2	·	·	46.2	69	−21	9	9	·	·
		Wangeroog	5	·	·	0.4	·	9.3	3.8	7.6	2.5	1.2	·	·	0.9	·	·	10.3	1.1	·	·	·	2.2	·	·	·	·	·	·	·	·	1.7	·	·	41.0	64	−23	11	9	·	·
		Langeoog	2	·	·	·	0.4	2.1	29.2	21.8	4.4	5.6	0.1	·	0.6	0.0	0.0	9.2	0.4	·	·	1.3	1.8	·	0.0	·	·	·	·	·	3.5	·	·	80.4	119	+13	13	9	·	·
		Esens	3	·	·	0.3	·	3.3	8.3	13.2	3.6	1.6	·	·	2.2	·	0.5	12.5	1.0	·	·	·	1.8	·	·	·	·	·	·	·	·	1.2	·	·	49.5	71	−20	12	10	·	·
		Norderney (Feldhausenstr.)	7	·	·	0.5	0.0	0.0	13.1	8.5	3.1	2.1	0.0	·	0.3	0.0	·	7.9	0.3	·	·	2.0	0.1	·	0.0	·	·	·	·	·	14.0	0.9	·	52.8	84	−10	12	7	·	·
		Norden	6	0.0	0.0	1.8	0.0	0.9	14.3	7.5	2.1	1.4	0.0	·	1.4	0.1	·	10.2	3.4	0.1	·	2.1	0.6	0.0	·	·	·	·	·	·	0.8	0.6	·	·	47.3	68	−22	15	9	·	·
		Juist	20	·	·	0.5	·	0.4	7.5	5.4	2.1	2.3	0.9	·	0.2	·	·	9.2	3.1	·	·	·	·	·	·	·	·	·	·	·	7.7	1.9	·	·	41.2	64	−23	12	8	·	·

+ Dörpel 38

1938 — Tägliche Niederschlagshöhen in Millimetern, gemessen um 7 Uhr morgens — September

Flußgebiet		Ort	Seehöhe m	1	2	3	4	5	6	7	8	9	10	11	12	13	14	15	16	17	18	19	20	21	22	23	24	25	26	27	28	29	30	31	Monatssumme mm	% v. Norm.	Abweichung v. d. Norm.	Zahl der Tage mit Niederschl. ≧0.1	≧1.0	≧0.1	☒
Ostfr. Küste	Nordsee	Greetsiel	1	2.4	·	0.2	·	·	8.8	4.4	10.1	2.4	2.2	·	1.5	0.2	·	12.2	0.3	·	·	2.4	0.3	·	·	·	·	·	·	·	0.0	4.8	1.9		54.1	(81)	(-13)	15	11	·	·
		Borkum	6	·	·	0.4	0.0	11.4	5.2	6.2	7.1	0.3	·	·	0.0	0.4	·	7.2	0.8	·	·	1.2	·	·	0.0	·	·	·	·	0.0	·	0.0	10.0		50.2	79	-13	11	7	·	·
		Theene	1	·	·	0.8	·	1.2	9.1	5.0	5.1	7.2	·	·	0.7	0.1	·	6.6	2.6	0.1	·	0.1	1.2	·	·	·	·	·	·	·	·	0.1	0.2		40.1	67	-26	15	8	·	·
		Emden	2	·	·	·	0.1	0.4	7.3	5.1	3.6	3.0	0.6	·	1.4	·	·	12.6	2.0	·	·	·	0.9	·	·	·	·	·	·	·	·	·	0.3		37.3	59	-26	12	7	·	·
Ems																																								
Mündung bis Quelle	Ems	Leer	2	·	·	·	·	0.3	3.3	19.1	4.5	5.5	0.4	·	7.3	1.5	·	7.7	1.4	·	·	·	12.9	·	·	·	·	·	·	·	·	1.4	0.9		60.2	97	-2	13	10	·	·
		Strackholt	8	·	·	·	·	1.6	17.4	8.9	16.5	4.1	·	·	1.7	·	·	12.9	1.4	·	·	·	7.1	·	·	·	·	·	·	·	·	3.1	0.5		75.8	119	+12	11	10	·	·
		Rhederfeld	4	·	·	·	·	0.1	6.1	7.8	1.0	2.1	2.1	·	0.7	0.0	0.1	12.1	0.8	·	·	·	4.0	·	·	·	·	·	·	·	·	0.4	0.0		37.3	(65)	(-20)	12	7	·	·
	Leda bis Hase	Schöninghsdorf	22	·	·	·	·	·	0.6	10.9	0.7	5.2	·	·	0.5	·	·	12.2	·	·	·	·	5.8	·	·	·	·	·	·	·	·	·	1.7		37.6	62	-23	8	5	·	·
		Rütenbrock	14	·	·	0.1	·	0.0	1.0	2.2	1.2	4.1	·	·	·	0.2	·	6.5	·	·	·	·	11.3	·	·	·	·	·	·	·	·	0.0	1.3		27.9	50	-28	9	7	·	·
		Lathen	12	·	·	1.3	·	0.1	4.0	9.0	0.1	3.8	·	0.2	1.3	0.2	·	9.9	·	·	·	·	2.7	·	·	·	·	·	·	·	·	2.0	1.1		35.7	59	-25	13	9	·	·
		Surwold	9	·	·	·	·	0.3	1.1	15.4	0.0	3.9	·	·	1.5	·	·	10.5	·	·	·	·	6.6	·	·	·	·	·	·	·	·	3.0	0.6		42.9	(77)	(-13)	9	7	·	·
	Leda	Westerstede	8	·	·	·	0.0	1.2	8.4	36.8	7.8	0.9	0.4	·	0.8	0.2	·	9.0	1.7	·	·	·	·	·	·	·	·	·	·	·	·	0.2	0.2		67.6	119	+11	12	6	·	·
		Kloppenburg	38	·	·	·	0.1	0.1	14.0	33.5	0.9	2.6	·	·	0.9	0.5	·	10.5	0.9	·	·	·	0.3	·	·	·	·	·	·	·	·	0.0	0.0		64.3	107	+4	11	4	·	·
		Edewechterdamm	11	·	·	·	0.2	·	13.1	40.2	2.9	7.8	·	·	7.1	0.2	·	9.8	7.2	·	·	·	·	·	·	·	·	·	·	·	·	·	·		76.5	128	+17	9	7	·	·
		Potshausen	2	·	·	·	·	0.3	5.8	14.3	2.5	4.4	0.3	·	1.2	0.1	·	14.7	1.5	·	·	·	1.8	·	·	·	·	·	·	·	·	15.3	0.4		62.6	102	+1	13	9	·	·
	Aa bis Quelle	Hövelriege	107	·	·	1.2	·	0.3	28.7	35.0	7.0	1.7	·	·	0.6	0.3	·	5.5	0.6	·	·	·	4.0	·	·	0.1	·	·	·	·	·	·	·		85.0	131	+20	12	7	·	·
		Rietberg	78	·	·	1.8	·	·	28.9	35.2	2.7	2.3	·	0.2	0.7	0.5	·	8.9	1.3	·	·	·	5.1	·	·	·	·	·	·	·	0.4	·	·		88.0	144	+27	12	8	·	·
		Stromberg	145	·	·	0.0	·	0.2	30.2	38.4	2.4	9.2	·	·	0.8	0.6	·	12.0	0.8	·	·	·	2.0	·	·	·	·	·	·	·	0.0	0.0			96.6	159	+36	10	6	·	·
		Senne II (Bielefeld, Pumpst. I)	126	0.3	·	1.4	0.0	1.3	26.8	46.1	7.3	1.6	·	0.2	7.3	1.3	·	8.5	1.2	·	·	·	5.2	0.2	·	·	·	·	·	·	·	·		109.7	172	+46	14	11	·	·
		Heerde	66	·	·	·	0.0	0.0	28.1	37.3	3.3	1.6	·	·	0.4	0.0	·	8.9	·	·	·	·	0.4	·	·	·	·	·	·	0.0	·	0.0	·		80.0	140	+23	7	5	·	·
		Warendorf	56	·	·	·	·	0.2	27.5	33.1	4.0	4.2	·	·	2.0	3.2	·	12.3	0.4	·	·	·	15.5	·	·	·	·	·	·	·	·	0.1	·		102.5	169	+42	11	8	·	·
		Hesseln	115	·	·	0.1	·	0.1	22.8	44.4	13.7	1.6	0.1	0.1	2.6	0.1	0.1	16.4	0.7	·	·	·	0.7	·	·	·	·	·	·	·	·	·	0.0		103.5	163	+40	14	6	·	·
		Rothenfelde	95	·	·	0.0	·	·	18.3	37.9	7.4	1.6	·	·	2.9	0.4	·	15.2	0.2	·	·	·	12.2	·	·	·	·	·	·	·	·	·	0.0		96.6	(152)	(+33)	9	7	·	·
		Iburg	115	·	·	0.6	·	·	23.6	42.5	4.1	1.7	·	·	1.5	0.5	·	16.2	0.5	·	·	·	5.8	·	0.1	·	·	·	·	·	·	·	0.1		97.2	149	+32	12	7	·	·
		Ostbevern	52	·	·	0.8	·	·	14.7	33.6	3.6	0.8	·	·	1.0	·	·	15.1	·	·	·	·	3.6	·	·	·	·	·	·	·	·	·	2.1		75.3	125	+15	9	7	·	·
		Rinkerode	62	·	·	·	·	·	11.2	11.2	1.2	1.4	·	·	0.7	·	·	12.3	·	·	·	·	12.1	·	·	·	·	·	·	·	·	·	0.4		56.5	90	- 6	8	6	·	·
		Altenberge	105	·	·	1.3	·	0.0	(15.0)	13.3	1.5	1.9	·	·	0.7	·	·	13.9	·	·	·	·	1.4	·	·	·	·	·	·	·	0.3	·			49.3	86	- 8	9	7	·	·
		Münster (Schlageterstr.)	63	·	·	0.5	·	·	17.3	10.8	2.2	0.6	·	·	0.9	0.0	·	16.3	0.0	·	·	·	2.5	0.0	·	·	·	·	·	·	0.0	0.0			51.1	80	-13	8	5	·	·
		Ladbergen	49	0.0	·	2.7	·	0.0	29.1	17.9	2.3	7.8	0.1	0.0	0.9	0.3	·	16.6	0.0	·	·	·	3.7	·	·	·	·	0.0	·	0.0	·	·	0.3		75.7	127	+ 16	11	7	·	·
		Rheine	40	·	·	1.0	·	·	3.6	12.5	1.2	1.7	·	·	0.9	0.0	·	14.2	·	·	·	·	·	·	·	·	·	·	·	·	1.2	0.2			36.5	59	-26	9	7	·	·
	Aa	Hopsten	39	·	·	2.0	·	0.1	6.1	12.4	2.8	·	·	·	1.7	0.1	·	11.6	·	·	·	·	·	·	·	·	·	·	·	·	0.3	0.0			37.1	57	-18	9	6	·	·
		Ibbenbüren	65	·	·	·	·	·	23.2	17.3	1.2	1.5	·	·	1.2	0.8	·	11.5	·	·	·	·	3.0	·	·	·	·	·	·	·	·	·	·			59.7	92	- 5	8	7	·	·
		Settrup	34	0.0	·	0.3	·	0.7	7.8	17.9	1.4	3.0	0.1	0.0	1.8	·	·	14.0	·	·	·	·	0.0	·	·	·	·	·	·	·	·	0.3	0.8			48.1	83	-10	11	6	·	·
	E.	Lingen	23	0.0	·	0.0	0.0	0.9	5.3	6.1	6.1	1.3	0.2	0.0	1.5	0.1	·	14.3	0.1	·	·	·	0.5	·	0.0	·	·	·	·	·	·	0.8	2.7			39.9	69	-18	13	7	·	·
	Hase	Osnabrück-Düstrup	69	·	·	0.4	·	·	25.2	37.4	4.4	0.7	·	·	1.6	0.4	·	16.0	0.3	·	·	·	3.5	·	·	·	·	·	·	·	·	·	0.0			89.9	141	+26	10	6	·	·
		Bramsche	48	·	·	0.8	·	2.1	15.9	30.6	3.9	0.9	·	·	1.4	0.6	·	10.6	0.7	·	·	·	0.1	·	·	·	·	·	·	·	·	0.0	2.0			69.6	119	+11	12	7	·	·
		Bersenbrück	34	·	·	·	·	4.0	20.0	24.2	2.6	1.0	·	·	1.0	0.3	·	15.5	·	·	·	·	0.3	·	·	·	·	·	·	·	·	·	0.5			69.4	115	+ 9	10	7	·	·
		Dinklage	28	·	·	1.1	·	0.2	13.7	12.9	1.4	1.3	·	·	0.8	0.2	·	12.2	·	·	·	·	0.3	·	·	·	·	·	·	·	·	·	·			44.1	76	-14	10	6	·	·
		Vechta	37	0.1	·	1.1	·	·	13.5	24.2	4.2	1.6	·	·	0.5	1.0	·	10.6	0.9	·	·	·	0.3	·	·	·	·	·	·	·	·	·	·			58.0	100	0	11	7	·	·
		Löningen	23	·	·	0.0	0.0	2.8	17.9	24.3	0.5	2.6	0.0	·	0.5	0.4	·	11.8	0.0	·	·	·	0.0	·	·	·	·	·	·	·	·	0.0	·			60.8	111	+6	8	5	·	·
		Berge	50	·	·	0.0	0.0	1.9	18.2	19.3	3.6	1.7	0.0	·	1.6	0.4	0.2	13.3	0.6	·	·	·	0.1	·	·	·	·	·	·	·	·	·	0.0			60.9	105	+3	11	7	·	·
		Haselünne	20	·	·	·	·	1.4	4.9	10.2	1.8	4.7	0.0	·	·	1.1	·	10.5	·	·	·	·	·	·	·	·	·	·	·	·	·	·	·			34.6	58	-25	7	7	·	·
		Bockholte	36	0.1	0.0	0.0	0.0	1.9	20.5	20.0	0.3	4.3	0.2	0.0	0.8	0.1	·	12.2	0.7	·	·	·	0.0	·	·	·	·	·	·	·	1.5	0.4			63.0	109	+5	13	6	·	·
		Meppen	14	0.2	0.3	0.6	·	0.6	6.5	5.7	4.2	4.5	·	·	0.5	0.2	·	13.6	·	·	·	·	1.1	0.3	0.4	0.2	0.3	0.3	0.3	0.2	0.5	1.0	3.1			45.2	74	-16	22	8	·	·
		Sögel	35	·	·	·	·	·	8.8	10.1	0.3	3.2	·	·	1.5	·	0.2	11.9	1.6	·	·	·	·	·	·	·	·	·	·	·	·	0.0	0.2			37.8	67	-19	9	6	·	·

1938 — Tägliche Niederschlagshöhen in Millimetern, gemessen um 7 Uhr morgens — September

Flußgebiet		Ort	Seehöhe m	1	2	3	4	5	6	7	8	9	10	11	12	13	14	15	16	17	18	19	20	21	22	23	24	25	26	27	28	29	30	31	Monatssumme mm	% d. Norm.	Abweichung v. d. Norm	Zahl der Tage mit Niederschl. ≥0.1	≥1.0	≥0.1	⊠
Von der Ems bis zum Rhein																																									
Westfriesische Küste	Vechte	Burgsteinfurt	70	·	·	0.3	·	·	4.1	10.8	0.5	8.5	·	0.0	0.5	0.9	·	12.4	0.0	·	·	·	0.0	·	·	·	·	·	·	·	1.5	0.1		38.7	65	-21	9	5	·	·
		Schüttorf	36	·	·	1.1	·	0.6	5.2	7.8	0.5	2.9	·	·	0.7	·	·	12.8	·	·	·	·	0.2	·	·	·	·	·	·	·	1.1	2.4		35.3	56	-28	11	7	·	·
		Nordhorn	23	·	·	0.3	·	0.2	1.0	5.3	0.2	4.7	0.2	·	0.7	·	·	11.2	·	·	·	·	0.6	·	·	·	·	·	·	·	4.7	3.4		32.4	53	-28	12	6	·	·
		Gronau	37	·	·	1.7	·	0.5	10.3	5.7	6.0	6.7	·	·	0.4	·	·	14.1	·	·	·	·	3.9	·	·	·	·	·	·	·	3.2	7.8		60.3	103	+ 2	11	9	·	·
		Scheerhorn	15	·	·	7.6	·	·	0.0	7.7	0.8	8.0	·	·	7.1	0.2	·	11.3	·	·	·	·	8.2	·	·	·	·	·	·	·	2.8	2.6		44.3	85	- 8	10	8	·	·
		Laar	16	·	·	2.9	·	·	1.9	1.5	1.3	5.2	0.1	·	0.3	·	·	8.9	0.1	·	·	·	3.1	·	·	·	·	·	·	·	0.4	0.4		26.1	43	-35	12	7	·	·
	Aa	Ahaus	51	·	·	0.3	0.0	0.7	0.5	7.3	0.2	8.8	·	·	0.8	0.1	·	14.2	2.3	·	·	·	3.1	·	·	·	·	·	·	·	1.7	0.5		40.5	66	-21	13	6	·	·
	Berkel	Billerbeck	111	·	·	0.6	·	·	4.3	8.3	0.6	4.6	·	·	1.5	·	·	10.0	·	·	·	·	·	·	·	·	·	·	·	·	0.4	·		30.3	45	-36	8	5	·	·
		Stadtlohn	50	·	·	0.1	·	0.8	0.6	3.5	0.1	7.5	0.0	0.0	0.6	0.0	·	13.8	·	·	·	·	8.6	·	·	·	·	·	·	·	4.3	4.5		44.4	68	-21	11	6	·	·
		Wennewick	33	·	·	0.0	0.1	0.2	0.2	2.8	0.4	3.7	0.5	·	·	·	·	14.5	0.1	·	·	·	·	·	·	·	·	·	·	·	5.9	0.3		28.7	45	-36	11	4	·	·
	Ijssel	Raesfeld	60	·	·	0.1	·	4.9	1.2	4.9	·	4.9	·	·	1.0	0.2	·	8.6	·	·	·	·	1.9	·	·	·	·	·	·	·	13.2	4.1		45.0	66	-23	11	9	·	·
		Ringenberg	20	·	·	1.3	·	0.1	1.6	0.2	0.0	1.5	0.0	·	·	·	·	8.1	·	·	·	·	·	0.2	·	·	·	·	·	·	·	4.1	·		17.1	27	-45	8	5	·	·
		Borken	48	·	·	0.7	·	1.3	1.8	4.1	·	8.7	·	·	0.6	0.5	·	9.0	·	·	·	·	2.3	0.0	·	·	·	·	·	·	1.4.8	3.8		47.6	74	- 17	11	8	·	·
		Stenern	29	·	·	0.9	·	0.5	2.3	0.5	0.2	7.1	0.1	·	0.2	0.0	·	7.6	·	·	·	·	0.0	·	0.0	·	·	·	·	0.0	·	2.9	8.8		37.1			11	5	·	·
Rhein																																									
Bodensee bis Basel	Rhein	Balderschwang	1044	19.5	15.8	·	19.8	16.4	14.7	8.1	·	·	0.7	3.1	·	·	·	3.9	19.2	·	·	·	·	·	·	·	·	0.2	8.5	·	·	·	(2.0)		131.9	64	-74	13	11	·	·
		Scheidegg (~~Str.-Aufs.~~)	~~750~~	3.7.0	0.5	·	20.6	3.7.1	13.8	8.8	0.2	·	7.3	0.5	·	·	·	7.1	27.6	·	·	·	·	·	·	·	·	·	·	·	·	·	40		151.7	97	- 4	12	9	·	·
		Lindau i. B.	402	2.6.6	·	·	19.2	4.7.5	14.2	7.2	0.5	0.4	2.0	1.3	·	0.0	·	0.1	32.6	·	·	·	·	·	·	·	·	·	·	·	·	·	0.1		145.7	113	+ 11	12	8	·	·
	Argen	Genhofen	830	12.2	7.1	·	24.4	22.3	10.2	12.6	0.2	·	1.4	·	·	·	·	2.7	30.6	·	·	·	·	·	·	·	·	·	·	·	·	·	4.8		122.5	74	- 43	11	10	·	·
		Röthenbach bei Lindau	663	25.7	0.5	·	17.9	27.5	9.5	20.5	·	0.0	0.9	0.9	·	·	·	·	25.7	·	·	·	·	·	·	·	·	·	·	·	·	·	2.5		137.6	88	- 18	10	7	·	·
		Sibratshofen	780	32.5	0.6	·	26.8	19.2	24.6	2.1.5	0.0	·	0.9	1.4	·	·	·	0.0	28.0	·	·	·	·	·	·	·	·	·	·	·	·	·	7.4		156.9	104	+ 6	10	8	·	·
		Wangen (Realsch.)	557	28.7	0.6	·	22.1	11.4	20.3	4.4	0.3	0.0	1.4	0.6	·	0.0	·	·	16.9	·	·	·	·	·	·	·	·	·	·	·	·	·	2.3		108.4	94	- 7	11	8	·	·
		Wengen	800	35.2	·	·	22.0	15.7	19.1	10.3	·	·	0.5	1.5	·	0.3	·	·	14.7	·	·	·	·	·	·	·	·	·	·	·	·	·	2.5		121.8	70	- 53	10	8	·	·
		Überruh	830	39.2	·	·	24.0	16.5	21.1	9.8	·	·	2.3	2.1	·	·	·	·	17.2	·	·	·	·	·	·	·	·	·	·	·	·	·	7.2		133.4	93	- 10	9	9	·	·
		Isny (Schulhaus)	721	49.1	0.0	·	24.3	17.7	16.0	10.8	1.0	·	1.0	2.2	·	0.5	·	·	17.9	·	·	·	·	·	·	·	·	·	·	·	·	·	2.1		142.6	111	+ 15	11	10	·	·
		Doberatsweiler	503	21.9	0.3	·	18.1	7.4.5	5.0	4.2	0.5	·	1.7	0.5	·	·	·	·	25.4	·	·	·	·	·	·	·	·	·	·	·	·	·	5.4		97.4	81	- 23	11	8	·	·
	Schussen	Schussenried	569	12.5	0.5	·	17.2	8.0	7.1	0.6	1.6	·	2.2	0.6	·	·	·	·	7.4	·	·	·	·	·	·	·	·	1.4.0	·	·	·	·	7.0		72.7	101	+ 1	12	9	·	·
		Altshausen	590	9.5	0.0	·	8.7	12.7	0.7	9.6	0.6	·	3.2	·	·	·	·	·	10	·	·	·	·	·	·	·	·	0.6	·	·	·	·	33.2		79.8	112	+ 9	11	7	·	·
		Wolfegg	676	16.7	7.0	·	14.3	6.7	4.7	2.7	1.0	·	7.5	2.0	·	0.8	·	·	9.5	·	·	·	·	·	·	·	·	·	·	·	·	·	2.8		69.1	68	- 32	12	11	·	·
		Ravensburg	461	19.4	·	·	18.1	7.4	4.4	0.5	·	0.4	2.1	0.4	·	·	·	·	4.4	·	·	·	·	·	·	·	·	·	·	·	·	·	7.2		64.3	73	- 24	10	7	·	·
	Aach bis Schussen	Wilhelmsdorf	620	13.2	·	·	10.2	6.5	3.8	1.0	·	·	4.0	·	·	·	·	·	7.5	·	·	·	·	·	·	·	·	0.5	·	·	·	·	6.3		47.0	61	- 30	9	8	·	·
		Friedrichshafen	400	13.5	·	·	16.7	11.2	7.8	1.6	0.4	·	1.7	0.3	·	·	·	·	7.1	·	·	·	·	·	·	·	·	·	·	·	·	·	0.9		54.6	59	- 37	10	7	·	·
		Immenstaad	415	16.0	0.3	·	7.3.4	6.0	3.5	0.2	0.7	·	2.3	0.2	·	·	·	·	10.6	·	·	·	3.8	·	·	·	·	·	·	·	·	·	7.2		58.2	67	- 29	12	8	·	·
		Meersburg	434	16.1	0.2	·	9.6	8.6	2.8	0.1	0.4	·	2.9	·	·	0.3	·	·	5.3	·	·	·	5.4	·	·	·	·	0.0	·	·	·	·	7.4		52.5	64	- 29	12	8	·	·
		Mainau	414	10.9	·	·	12.4	9.2	2.0	·	1.1	·	3.2	0.0	·	0.3	·	·	4.3	·	·	·	2.5	·	·	·	·	0.7	·	·	·	·	1.9		48.5	62	- 29	11	9	·	·
		Heiligenberg	741	11.7	·	0.3	11.2	9.6	7.8	0.4	·	·	2.8	0.1	·	·	·	·	2.0	·	·	·	3.7	·	·	·	·	4.7	·	·	·	·	16.1		64.4	71	- 21	11	9	·	·
		Liggersdorf	652	10.9	0.3	0.2	15.6	4.4	7.9	3.9	0.9	·	2.8	0.8	·	0.2	·	·	10	0.1	·	·	6.3	0.3	·	·	·	·	·	·	·	·	4.9		54.5	70	- 24	16	9	·	·
	Aach	Aach	520	5.8	·	·	13.6	7.9	6.8	4.3	0.6	·	2.0	1.6	·	·	·	·	0.0	·	·	·	2.3	·	·	·	·	·	·	·	·	·	1.6		36.5	50	- 36	10	7	·	·
		Rielasingen	425	6.9	·	·	11.5	5.1	11.7	0.5	·	·	2.5	0.6	·	·	·	·	0.6	·	·	·	0.5	·	·	·	·	1.1	·	·	·	·	3.8		44.2	51	- 43	11	7	·	·
	Rit.	Altenburg	400	7.5	·	·	12.3	3.8	·	0.4	·	·	2.7	0.6	·	·	·	·	3.7	·	·	·	0.7	·	·	·	·	4.2	·	·	·	·	1.4		36.7			10	7	·	·
	Wutach	Feldberg (Schwarzw.)	1493	13.3	·	0.6	13.9	4.0	2.2	3.5	0.0	·	2.8	11.5	0.1	·	·	·	2.0	·	·	·	2.7	·	·	·	·	7.3	·	·	·	·	7.4		65.3	41	- 95	13	11	·	·
		Titisee	857	6.7	·	1.0	13.3	1.4	4.6	2.6	0.6	·	2.2	3.0	·	·	·	·	7.0	·	·	·	2.0	·	·	·	·	7.6	0.1	·	·	·	2.0		48.0	49	- 50	14	12	·	·
		Bonndorf	850	12.8	·	0.9	10.3	0.1	0.3	0.4	0.3	·	3.4	1.9	·	·	·	·	·	·	·	·	0.4	·	·	·	·	7.3	·	·	·	·	1.1		39.2	49	- 40	12	6	·	·
		Birkendorf	762	8.6	·	0.6	15.9	·	1.0	·	0.3	0.3	2.2	3.2	·	·	·	·	·	·	·	·	0.8	·	·	·	·	5.8	·	·	·	·	0.0		38.7	46	- 44	10	6	·	·

\+ (W Warte) 830

Tägliche Niederschlagshöhen in Millimetern, gemessen um 7 Uhr morgens

September

Flußgebiet		Ort	Seehöhe m	1	2	3	4	5	6	7	8	9	10	11	12	13	14	15	16	17	18	19	20	21	22	23	24	25	26	27	28	29	30	31	Monatssumme mm	Monatssumme % d. Norm.	Abweichung v. d. Norm.	Zahl der Tage mit Niederschl. ≥0.1	Niederschl. ≥1.0	≥0.1	☒
Basel bis Bodensee	Wut.	Schluchsee	932	12.1	0.1	0.7	11.7	0.1	1.1	1.1	0.4	0.0	2.0	4.4	·	·	·	·	·	·	·	·	1.9	·	·	·	·	2.2	·	·	·	·	6.5		44.3			13	9	·	·
		Höchenschwand	1004	8.3	·	0.7	18.7	·	1.0	2.2	0.5	·	2.8	4.4	·	·	·	·	1.5	·	·	·	2.7	·	·	·	·	9.6	·	·	·	·	3.9		56.3	50	-57	12	10	·	·
	Alb.	Waldshut	340	6.6	·	0.6	10.1	1.0	0.7	0.4	·	·	1.7	3.3	·	·	·	·	2.7	·	·	·	2.0	·	·	·	·	·	·	·	·	·	·		29.1			10	7	·	·
		Bernau	922	2.0	·	1.0	11.3	0.1	1.6	1.4	0.8	0.2	1.3	5.6	·	·	·	·	·	·	·	·	3.3	·	·	·	12.5	12.9	·	·	·	·	·		59.0	50	-58	13	10	·	·
		St. Blasien	825	9.1	·	2.1	11.5	·	1.1	1.6	·	·	2.0	6.5	·	·	·	·	0.0	·	·	·	3.0	·	·	·	·	11.3	·	·	·	·	3.2		57.4	45	-63	10	10	·	·
	Rhein	Segeten	879	2.9	·	1.1	10.7	1.0	1.5	2.4	0.5	0.1	1.4	7.4	·	·	·	·	2.3	·	·	·	5.6	·	·	·	·	1.3	·	0.2	·	·	3.8		42.2	33	-86	15	12	·	·
		Säckingen	295	4.9	·	1.2	13.4	0.9	·	1.1	·	·	0.9	7.5	·	·	·	·	13.3	·	·	·	3.0	·	·	·	·	·	·	0.0	0.2	·	8.3		54.7			11	8	·	·
		Todtmoos	799	4.3	·	·	14.3	·	3.3	·	0.1	0.3	0.1	11.8	·	·	·	·	2.1	·	·	·	9.3	·	·	·	·	4.9	·	·	·	·	0.0		50.5	37	-84	10	7	·	·
Neckar bis Basel	Wiese	Belchenhaus	1360	7.1	·	0.7	13.9	12.0	52.0	15.0	0.3	·	1.7	22.7	·	·	·	·	0.9	·	·	·	9.6	·	·	·	·	0.2	·	·	·	·	0.0		136.1			12	8	·	·
		Schönau	534	2.3	·	0.3	12.3	3.5	1.0	1.9	·	1.2	0.0	13.4	·	·	·	·	0.0	·	·	·	4.6	·	·	·	·	·	·	·	·	·	6.8		47.3	40	-70	10	9	·	·
		Schweigmatt	733	2.4	·	0.4	10.2	0.9	1.6	1.2	0.1	0.0	0.9	16.0	·	·	·	·	5.3	·	·	·	5.0	·	·	·	·	·	·	·	·	·	0.2		44.9	40	-67	12	7	·	·
		Bürchau	680	2.1	·	0.7	12.1	2.8	2.6	2.4	0.2	·	0.9	19.1	·	·	·	·	0.5	·	·	·	5.4	·	·	·	·	·	·	·	·	·	8.1		56.9	43	-75	12	8	·	·
		Lörrach	295	1.1	·	0.4	11.2	0.7	0.0	0.6	·	0.1	0.7	7.8	·	·	·	·	14.6	·	·	·	27.6	·	·	·	·	·	·	0.1	·	0.1	2.9		68.5			13	6	·	·
	Dreisam bis Wiese	Friedrichsheim	877	4.5	·	0.7	12.4	16.4	6.3	3.2	·	·	0.8	25.9	·	·	·	·	1.8	·	·	·	11.6	·	·	·	·	·	·	·	·	·	0.0		84.1	66	-43	10	8	·	·
		Badenweiler	417	2.6	·	0.6	12.4	18.2	7.4	0.6	0.2	·	0.2	13.8	·	·	·	·	2.3	·	·	·	9.0	·	·	·	·	·	·	·	·	·	8.6		75.9	93	- 5	12	8	·	·
		Obermünsterthal	539	6.1	·	0.7	13.2	2.5	4.8	1.3	0.1	·	0.7	11.5	·	·	·	·	0.0	·	·	·	7.5	·	·	·	·	·	·	·	·	·	0.0		54.4	50	-54	10	7	·	·
		Grezhausen	202	2.5	·	1.3	11.9	0.7	1.0	1.2	0.2	·	0.2	19.1	·	·	·	·	0.1	·	·	·	5.1	·	·	·	·	10.2	·	·	·	·	15.4		68.8			13	9	·	·
		Schelingen	313	5.3	·	1.0	12.2	5.6	3.5	1.4	0.3	0.0	0.5	0.8	·	·	·	·	1.8	·	·	·	5.5	·	·	·	·	·	·	·	·	·	9.0		46.1	69	-21	11	9	·	·
	Elz	Oberprechtal	461	0.0	·	1.5	16.5	2.3	2.5	7.8	0.8	·	3.8	7.0	·	·	·	·	5.4	·	·	·	3.9	·	·	·	·	·	·	·	·	·	0.2		57.7	49	-53	11	9	·	·
		Obersimonswald	419	9.4	·	0.6	14.1	·	·	8.7	3.5	·	·	5.2	·	·	·	·	4.6	·	·	·	·	·	·	·	·	4.8	6.2	·	·	·	·		57.1	44	-72	9	8	·	·
		Keppenbach	275	4.8	·	2.4	16.5	·	4.2	4.6	2.9	0.8	0.6	9.6	·	·	·	·	7.4	·	·	·	7.3	·	·	·	·	·	3.5	·	·	·	0.0		58.6	62	-35	12	9	·	·
		Breitnau	1019	11.9	·	0.8	14.8	1.2	2.4	4.3	0.6	0.1	2.0	4.3	·	·	·	·	2.5	·	·	·	0.9	·	·	·	·	1.1	1.3	·	·	·	4.9		57.1	52	-52	15	11	·	·
		Hofsgrund	1056	14.7	·	1.0	14.8	4.0	4.5	5.4	1.3	·	1.8	24.2	·	·	·	·	·	·	·	·	7.3	·	·	·	·	·	·	·	·	·	·		79.0	51	-77	10	10	·	·
		~~Schauinsland~~ +	~~1218~~	3.2	·	0.6	13.0	3.6	2.7	3.2	0.2	·	1.0	13.0	·	·	·	·	0.2	·	·	·	4.1	·	·	·	·	4.1	·	·	·	·	3.4		52.3	37	-91	13	10	·	·
		St. Peter	722	6.8	·	·	16.7	·	9.3	9.1	·	·	·	5.8	·	·	·	·	0.4	·	·	·	·	·	·	·	·	2.2	·	·	·	·	8.8		59.1	48	-54	8	7	·	·
		Freiburg	270	6.7	·	0.4	0.0	0.1	4.4	4.0	0.5	·	1.7	8.3	·	·	·	·	1.1	·	·	·	5.6	·	·	·	·	5.3	·	0.0	·	·	14.7		52.8	64	-30	12	9	·	·
		~~Rust~~ ++	~~165~~	3.5	·	2.3	11.8	4.6	0.9	4.9	1.7	·	0.8	14.4	·	·	·	·	2.5	·	·	·	6.5	·	·	·	·	·	19.7	·	·	·	0.7		14.5			13	10	·	·
	Ehn.	Altenheim	148	4.7	·	1.0	7.6	·	0.8	3.1	2.7	·	·	8.7	·	·	·	·	2.2	·	·	·	6.8	·	·	·	·	·	24.6	7.8	·	·	·		64.0	93	- 5	11	10	·	·
	Kinzig	~~Alpirsbach~~ x	~~460~~	10.7	0.0	1.2	16.4	0.5	2.1	9.6	2.2	0.3	0.5	8.7	·	·	·	·	1.8	·	·	·	3.0	·	·	·	·	·	0.8	0.7	·	·	7.2		59.8			15	10	·	·
		Schiltach	332	8.3	5.9	1.6	16.2	5.9	5.2	6.9	2.7	0.4	3.3	5.9	·	·	·	·	2.7	·	·	·	2.8	·	·	·	·	·	0.4	·	·	·	7.7		75.9	85	-13	15	13	·	·
		Schramberg	515	6.3	·	1.3	16.1	2.3	2.6	3.7	1.7	0.3	3.5	8.1	·	·	·	·	7.9	·	·	·	25.6	·	·	·	·	10.7	7.8	0.4	·	·	7.6		105.9	131	+25	16	14	·	·
		Bad Rippoldsau	562	3.9	·	·	21.3	0.0	7.8	9.5	6.3	·	2.2	14.9	·	·	·	·	2.0	·	·	·	4.8	·	·	·	4.8	·	·	·	·	·	3.7		81.4	61	-52	11	11	·	·
		Nußbach	728	10.5	·	·	19.0	1.9	2.0	7.8	·	·	3.6	5.1	·	·	·	·	1.4	·	·	·	2.8	·	·	·	·	·	2.6	1.7	·	·	0.0		58.4	56	-47	11	11	·	·
		Triberg	683	9.5	·	1.0	18.3	3.7	1.5	9.4	1.4	·	2.3	7.3	·	·	·	·	1.8	·	·	·	4.2	·	·	·	·	5.1	0.1	1.7	·	·	3.0		70.3	55	-57	15	14	·	·
		Oberharmersbach	321	6.3	·	2.5	12.5	2.2	4.3	4.4	4.9	·	2.5	7.6	·	·	·	·	3.0	·	·	·	16.4	·	·	·	·	·	2.5	·	·	·	10.0		79.1	65	-43	13	13	·	·
		Gengenbach	178	6.6	·	2.9	7.0	3.0	0.3	1.6	3.4	·	1.4	12.3	·	·	·	·	0.5	·	·	·	15.6	·	·	·	·	·	3.1	·	·	·	2.8		60.5	68	-28	13	11	·	·
		Seelbach	219	5.8	·	1.9	8.2	0.4	6.3	7.1	2.7	·	0.2	15.2	·	·	·	·	2.5	·	·	·	7.7	·	·	·	·	·	1.7	·	·	·	0.1		59.8	71	-24	13	10	·	·
	Rhein	~~Rheinbischofsheim~~ **	~~132~~	6.2	·	0.9	2.6	0.1	1.9	5.0	0.8	·	0.6	22.8	·	·	·	0.3	0.6	·	·	·	7.7	·	·	·	·	·	10.0	·	·	·	1.0		60.5			14	8	·	·
		Löcherberg	328	8.5	·	2.5	14.3	7.8	6.2	7.4	2.3	·	1.2	7.0	·	·	·	·	5.2	·	·	·	12.8	·	·	·	·	·	1.2	17.8	·	·	3.2		97.6	76	-31	14	14	·	·
		Stollhofen	126	18.9	·	·	0.5	·	4.5	7.1	1.9	·	26.9	0.2	·	·	·	·	1.4	·	·	·	9.6	·	·	·	·	·	·	1.4	·	·	·		72.4			10	8	·	·
		Bühlerhöhe	760	16.6	·	1.0	2.3	0.1	8.7	17.2	2.6	·	0.7	10.7	1.9	·	·	1.0	2.9	·	·	·	4.0	·	·	·	·	·	7.1	2.0	·	·	4.0		82.8	55	-68	16	14	·	·
	Murg	Hornisgrinde	1160	2.2	·	1.3	4.0	·	0.5	14.6	6.2	·	·	18.3	·	·	·	1.8	4.2	·	·	·	6.7	·	·	·	·	·	·	3.9	·	·	3.8		68.1	40	-102	12	11	·	·
		Ruhstein	915	9.7	0.0	1.9	13.5	0.9	14.5	18.5	4.1	0.0	0.9	20.1	0.0	·	·	·	3.5	·	·	·	5.8	·	·	·	·	·	·	3.3	·	·	3.4		100.1	60	-68	13	11	·	·
		Kniebis	910	4.7	0.2	1.9	12.1	1.2	6.7	11.1	3.8	·	2.2	16.3	·	·	·	·	2.1	·	·	·	4.8	·	·	·	1.2	·	·	·	·	·	2.8		77.1	53	-68	14	13	·	·
		Baiersbronn	580	0.4	·	2.4	13.2	0.2	12.3	8.6	2.1	·	1.5	12.1	·	·	·	0.1	3.0	·	·	·	0.0	·	0.8	·	·	·	·	·	2.5	6.8		66.0	61	-42	14	10	·	·
		Schönmünzach	480	4.7	·	1.1	9.1	1.0	11.9	10.1	3.0	0.0	0.3	10.2	0.1	·	·	0.0	1.0	·	·	·	5.1	·	0.0	·	0.2	·	0.0	·	·	·	0.9		59.3	53	-53	14	10	·	·
		Unterstmatt	929	16.5	·	·	3.0	2.1	17.6	22.5	3.2	·	2.5	20.4	·	·	·	3.5	6.3	·	·	·	6.7	·	·	·	·	·	·	2.7	·	·	2.8		109.8	67	-70	13	13	·	·

+ Todtnauberg 1040 m
++ Nordweil 210 m
x Hornberg 410 m
xx Legelshurst 138 m

1938 **Tägliche Niederschlagshöhen in Millimetern, gemessen um 7 Uhr morgens** *September*

Flußgebiet		Ort	Seehöhe m	1	2	3	4	5	6	7	8	9	10	11	12	13	14	15	16	17	18	19	20	21	22	23	24	25	26	27	28	29	30	31	Monatssumme mm	% d. Norm.	Abweichung v. d. Norm.	Zahl der Tage mit Niederschl. ≧0.1	≧1.0	≧0.1	☒
Neckar bis Basel	Murg	Herrenwies	758	9.9	·	1.0	2.0	·	16.2	0.0	2.0	·	1.0	9.7	1.0	·	·	4.6	6.5	·	·	·	5.5	·	·	·	·	·	·	0.4	·	1.0	3.5		64,3	40	-96	14	13	·	·
		~~Schwarzenbach~~	~~680~~																																					
		Langenbrand	220	3.0	·	0.5	2.2	1.4	7.5	11.0	1.6	·	0.2	6.6	0.3	·	·	·	4.6	·	·	·	5.6	·	·	·	0.0	·	·	·	·	0.0	1.4		45.9	45	-56	13	11	·	·
		Bütthof	306	8.9	·	0.5	3.7	0.7	12.2	15.5	2.9	·	0.4	12.7	0.2	·	·	0.2	6.2	·	·	·	6.4	·	·	·	·	·	1.7	·	·	·	0.4		72.0	67	-55	15	9	·	·
		Baden-Baden (H)	214	6.8	·	0.5	5.7	0.9	3.3	19.0	1.4	0.0	0.8	11.1	0.4	·	·	0.0	4.2	·	·	·	7.7	·	·	·	·	·	0.0	0.3	·	0.0	0.8		62.9	60	-42	14	8	·	·
		Rastatt	116	3.7	·	0.2	0.2	8.3	0.4	6.9	0.6	·	0.6	21.8	·	·	·	·	2.5	·	·	·	8.6	·	·	·	·	·	·	0.7	·	0.0	0.3		53.6			13	6	·	·
	Eb.	Hinterweidenthal	220	0.8	·	·	·	1.1	1.3	4.3	0.6	·	·	15.8	·	·	·	·	1.2	·	·	·	1.5	·	·	·	·	·	1.3	·	·	·	0.1		28.0			10	7	·	·
	Alb	Herrenalb-Gaistal	428	5.4	·	0.4	0.8	5.3	4.5	37.3	3.0	·	0.1	13.6	0.4	·	·	0.4	11.9	·	·	·	2.1	·	·	·	·	·	0.2	·	·	·	0.9		86.3	70	-37	15	8	·	·
		Schielberg	417	4.0	·	·	0.4	1.1	6.2	16.4	1.3	·	0.2	14.1	0.1	·	·	0.1	10.4	·	·	·	4.3	·	·	·	·	·	·	·	·	·	0.0		58.6	60	-39	12	8	·	·
		Karlsruhe (Techn. Hochsch.)	128	7.0	·	·	·	4.4	4.7	9.9	0.6	·	·	23.6	·	·	·	·	3.4	·	·	·	6.4	·	·	·	·	·	·	·	·	·	2.3		56.3	75	-19	9	8	·	·
	Speyerbach bis Alb	Bergzabern	181	0.2	·	·	·	11.5	0.4	6.9	0.6	·	0.2	27.4	·	·	·	·	0.8	·	·	·	4.3	·	·	·	·	·	0.1	·	·	0.1	·		52.5	76	-16	11	4	·	·
		Landau (Pfalz)	150	·	·	·	·	1.8	0.2	1.4	0.9	·	0.1	25.0	·	·	·	·	·	·	·	·	2.2	·	·	·	·	·	·	·	·	0.1	0.6		32.3	52	-30	9	4	·	·
		Germersheim	110	0.1	0.1	·	·	9.7	0.5	9.6	1.3	0.1	·	28.1	0.0	0.0	0.2	0.0	3.2	0.1	0.1	·	2.1	·	·	·	·	·	·	·	·	·	2.1		57.3			14	7	·	·
		Knittlingen	195	0.8	·	0.5	6.7	0.9	3.8	5.5	1.9	0.3	0.0	27.8	·	·	·	0.0	7.4	·	·	·	9.0	·	·	·	·	·	·	·	·	0.0	0.3		58.9			12	7	·	·
		Bruchsal	124	0.2	·	·	0.2	5.1	3.0	6.5	1.4	·	0.0	27.8	·	·	·	·	4.8	·	·	·	3.8	·	·	·	·	·	·	·	·	0.0	1.2		54.0	72	-21	10	8	·	·
	Speyerbach	~~Johanniskreuz~~ ++	~~472~~	0.2	·	·	·	4.5	4.1	7.5	3.4	·	0.1	25.7	·	·	·	·	1.4	·	·	·	3.1	·	·	·	·	·	·	·	·	·	0.3		50.1	66	-26	10	7	·	·
		Hochspeyer	260	·	·	·	·	29.2	3.3	1.8	5.2	·	·	11.1	·	·	·	2.0	·	·	·	·	1.7	·	·	·	·	·	·	·	·	·	·		60.3			7	7	·	·
		Kalmit	673	0.1	·	·	·	21.1	1.9	3.6	1.7	·	0.0	33.3	·	·	·	0.0	0.9	·	·	·	1.5	·	·	·	·	·	·	·	·	0.2	0.0		63.7	110	+14	9	6	·	·
		Neustadt a. H.	144	0.0	·	·	·	2.5	2.5	3.2	1.7	·	0.0	22.4	·	·	·	·	0.2	·	·	·	·	·	·	·	·	·	·	·	·	0.2	0.0		32.7	62	-20	5	5	·	·
		Rhodt	215	·	·	·	·	10.3	1.3	1.7	2.5	·	·	28.8	·	·	·	·	0.8	·	·	·	0.9	·	·	·	·	·	·	·	·	0.2	9.7		56.2	93	- 4	9	6	·	·
		Speyer	98	·	·	·	2.7	7.5	18.2	16.1	3.8	·	·	35.4	·	·	·	·	1.3	·	·	·	1.1	·	·	·	·	·	·	·	·	·	·		86.1	154	+30	8	8	·	·
	Rh.	Sternenfels	318	·	·	0.9	2.6	1.2	5.4	7.4	1.4	·	0.6	41.6	·	·	·	·	1.7	·	·	·	8.2	·	·	·	·	·	·	·	·	·	0.7		77.7	91	-7	11	8	·	·
		Wiesloch	134	0.0	·	·	0.6	6.3	6.9	11.3	5.1	·	·	27.9	·	·	·	·	1.7	·	·	·	2.9	0.0	·	·	·	·	·	·	·	0.1	0.2		63.0	90	- 7	10	7	·	·
Neckar	Eyach bis Quelle	Schwenningen	710	8.9	·	·	17.0	·	4.8	0.8	·	·	8.5	0.6	·	·	·	·	·	·	·	·	3.1	·	·	·	·	·	2.5	·	·	·	1.2		47.4	68	-23	8	7	·	·
		Mariazell	715	6.5	·	1.2	15.4	0.8	1.3	1.8	0.4	0.2	1.1	10.1	·	·	·	·	5.4	·	·	·	6.5	·	·	·	11.7	1.4	·	·	·	·	11.4		75.2	107	+ 5	14	11	·	·
		Dreifaltigkeitsberg	987	18.5	0.0	0.2	14.4	0.1	1.5	1.1	·	0.0	4.3	1.9	·	·	·	·	3.9	·	·	·	0.5	·	·	·	25.8	1.0	·	·	·	·	16.6		89.8	119	+15	13	10	·	·
		Rottweil	618	8.0	·	1.2	15.2	0.0	7.2	1.6	0.0	0.0	0.0	6.4	3.3	·	·	·	2.6	·	·	·	·	·	·	·	·	3.1	5.1	·	·	·	13.6		67.3	94	- 4	11	11	·	·
		Dornstetten	636	2.8	·	2.0	14.9	3.0	8.0	2.0	0.1	0.0	3.5	6.0	1.1	·	·	·	·	·	·	·	5.4	·	·	·	·	22.0	·	·	·	·	4.5		75.3	111	+ 7	13	12	·	·
		Freudenstadt	667	2.7	·	1.6	14.1	1.2	6.8	5.6	0.6	·	3.0	8.1	·	·	·	·	1.7	·	·	·	10.4	·	·	·	0.1	2.4	0.2	·	·	·	4.4		63.5	60	-41	15	12	·	·
		Winzeln	645	3.7	·	1.5	15.2	5.1	4.4	5.3	1.0	·	7.5	7.1	0.0	·	·	·	·	·	·	·	3.6	·	·	·	·	0.5	0.3	·	·	·	10.0		65.2	75	-22	13	11	·	·
		Horb	393	3.4	·	2.2	12.8	4.9	4.0	2.2	0.0	0.0	2.9	4.5	0.4	·	·	·	0.3	·	·	·	0.7	·	·	·	·	3.6	·	·	·	·	3.2		45.1	73	-17	13	10	·	·
	Eyach	Burgfelden	911	16.5	·	0.8	21.4	1.6	2.7	1.5	·	·	3.1	4.6	·	·	·	·	·	·	·	·	3.9	·	·	·	·	4.7	·	·	·	·	13.9		74.7	94	- 4	11	10	·	·
		Balingen	520	10.6	·	1.5	18.2	5.2	1.2	·	·	·	3.4	0.0	·	·	·	·	1.6	·	·	·	1.2	·	·	·	·	1.4	0.6	·	·	·	5.1		50.0	73	-18	11	10	·	·
		Kirchberg	577	9.1	·	0.2	22.1	2.0	1.9	5.1	0.5	·	2.8	7.6	·	·	·	·	0.9	·	·	·	1.8	·	·	·	·	·	·	·	·	·	1.5		56.3	89	- 7	12	9	·	·
		Imnau	400	8.0	·	2.0	25.3	5.8	6.8	6.0	·	·	4.3	5.2	·	·	·	·	1.7	·	·	·	·	·	·	·	·	1.8	·	·	·	·	10.5		76.8	124	+17	11	11	·	·
	Fils bis Eyach	Hechingen	540	14.3	·	3.5	21.0	2.6	4.1	6.6	0.6	·	3.4	4.1	0.4	·	·	·	4.4	·	·	·	1.0	·	·	·	·	·	·	·	·	·	14.0		80.0	110	+ 7	13	11	·	·
		Nebringen	456	3.4	·	2.8	13.5	4.0	2.5	3.3	1.9	·	3.3	4.6	·	·	·	·	1.1	·	·	·	0.5	·	·	·	·	·	·	·	·	·	4.9		45.8	75	-15	12	11	·	·
		Tübingen	395	4.1	·	1.1	23.1	6.2	5.9	8.2	2.6	·	1.8	5.5	0.8	·	·	·	1.2	·	·	·	2.1	·	·	·	·	1.4	·	·	·	·	9.5		73.5	106	+ 5	14	13	·	·
		Reutlingen	393	9.6	0.2	1.1	17.6	11.3	3.3	6.7	1.3	·	1.7	4.9	·	·	·	·	3.3	0.1	·	·	1.9	·	·	·	·	·	·	·	·	·	8.4		72.0	104	+ 3	14	12	·	·
		Neuffen	410	3.9	·	·	21.1	5.4	9.6	5.0	2.1	·	1.4	6.7	0.0	·	·	·	3.7	·	·	·	0.1	·	·	·	·	·	·	·	·	·	3.8		62.8	80	-16	11	10	·	·
		Waldenbuch	362	1.2	·	2.2	16.0	3.2	1.0	2.7	0.3	·	1.8	2.2	·	·	·	·	1.8	·	·	·	1.3	·	·	·	·	·	·	·	·	·	3.4		43.1	71	-18	12	11	·	·
		~~Lindorf~~ +	330	0.5	0.1	0.4	21.4	10.4	8.1	5.5	7.5	0.0	0.8	4.1	0.1	·	0.1	0.1	2.2	·	·	·	·	·	·	·	·	·	·	·	·	·	7.2		62.5			15	8	·	·
	Fils	~~Schnittlingen~~	~~650~~																																					
		Hohenstaufen	605	9.2	0.1	0.7	11.4	10.6	4.7	6.1	2.5	·	·	10.8	0.1	·	·	·	7.1	·	·	·	·	·	·	·	·	·	·	·	·	·	·		54.3	63	-32	11	8	·	·
		Göppingen	320	8.7	·	0.7	16.4	7.9	4.2	1.7	1.2	·	0.4	7.5	·	·	·	·	3.6	·	·	·	1.0	·	·	·	·	·	·	·	·	·	0.8		54.1	67	-27	12	9	·	·
		Boll	425	7.1	·	0.8	16.6	13.4	9.8	12.1	1.0	·	0.8	6.2	0.5	·	·	·	4.2	·	·	·	18.0	·	·	·	·	·	·	·	·	·	1.2		91.7			13	10	·	·
	N.	Hohenheim	397	0.8	·	2.4	20.8	1.3	3.4	3.3	0.6	·	0.8	5.4	·	·	·	·	1.2	·	·	·	3.4	·	·	·	·	·	·	·	·	·	0.8		44.2	67	-19	12	8	·	·

+ Kirchheim R-A.B.

++ Schwarzsohl 430

Tägliche Niederschlagshöhen in Millimetern, gemessen um 7 Uhr morgens

September

Flußgebiet		Ort	Seehöhe m	1	2	3	4	5	6	7	8	9	10	11	12	13	14	15	16	17	18	19	20	21	22	23	24	25	26	27	28	29	30	31	Monatssumme mm	Monatssumme % d. Mittel	Abweichung v. d. Normal.	Zahl der Tage mit Niederschl. ≥0.1	Niederschl. ≥1.0	☼ ≥0.1	☒
Neckar	N.	Eßlingen	246	3.5	·	2.2	22.0	7.8	3.0	4.5	1.0	·	0.8	6.4	·	·	·	·	2.0	·	·	·	9.5	·	·	·	·	·	·	·	·	0.7		63.4	95	- 4	12	10	·	·
		Stuttgart (B.-Str.)	269	2.0	0.0	2.1	17.1	0.8	0.5	4.2	0.3	·	0.9	10.1	0.1	·	·	·	4.1	·	·	·	7.8	·	·	·	·	·	·	·	·	1.4		57.4	75	- 13	13	8	·	·
	Rems	Lauterburg	670	15.1	0.5	0.3	8.2	6.5	7.8	5.4	3.2	·	0.1	19.1	0.2	·	·	·	4.3	·	·	·	·	·	·	·	·	·	·	·	·	·		71.0	78	- 20	12	8	·	·
		Gmünd	320	1.0	·	0.9	11.8	2.5	8.6	3.7	1.5	·	·	15.3	0.2	·	·	·	2.2	·	·	·	·	·	·	·	·	·	·	·	·	·		54.7	67	- 27	10	8	·	·
		Schorndorf	255	3.5	·	2.4	18.1	3.2	3.7	5.2	2.2	·	0.3	9.0	·	·	·	·	4.4	·	·	·	0.2	·	·	·	·	·	·	·	·	0.5		52.7	71	- 21	12	9	·	·
		Fellbach	287	7.8	0.3	1.7	33.2	14.1	7.2	3.7	0.5	·	·	10.5	0.2	·	·	·	3.9	·	·	·	1.5	0.1	·	·	·	·	·	·	·	1.0		73.7	121	+ 13	14	10	·	·
	Murr	Murrhardt	290	2.7	·	·	12.2	1.9	1.5	6.2	3.0	·	0.5	29.0	·	·	·	·	7.7	·	·	·	·	·	·	·	·	·	·	·	·	·		58.7	67	- 28	9	8	·	·
		Prevorst	479	0.1	·	3.2	6.4	7.8	4.3	8.6	·	·	0.4	33.4	0.2	·	·	·	1.9	·	·	·	3.1	·	·	·	·	·	·	·	·	·		69.4	79	- 18	11	8	·	·
		Wilhelmsheim	439	1.4	·	3.1	10.0	3.0	0.6	10.0	3.3	·	1.0	30.9	·	·	·	·	1.2	·	·	·	2.8	·	·	·	·	·	·	·	·	·		67.3	76	- 22	11	10	·	·
		~~Winnenden~~ +	~~288~~	2.3	·	2.6	13.6	4.6	0.2	10.1	4.4	·	0.5	31.1	·	·	·	·	1.4	·	·	·	4.2	·	·	·	·	·	·	·	·	·		75.0			11	9	·	·
		Großbottwar	215	0.6	·	0.8	8.2	4.2	0.2	8.9	2.6	·	0.3	35.6	·	·	·	·	1.4	·	·	·	4.4	·	·	·	·	·	·	·	·	0.2		67.4	99	- 1	12	8	·	·
	Enz	Kaltenbronn	862	7.8	·	0.8	2.4	1.0	9.3	19.8	1.8	·	0.7	8.4	0.8	·	·	·	·	·	·	·	11.5	·	·	·	0.2	·	0.9	·	0.1	1.5		67.0	52	-61	15	9	·	·
		Wildbad Sommerbg.	726	3.8	·	0.6	1.8	5.6	1.1	26.9	1.9	·	0.5	11.5	0.4	·	·	0.3	6.3	·	·	·	14.2	·	·	·	·	5.3	·	·	·	0.8		87.6	86	- 14	15	10	·	·
	Enz, Nagold	Besenfeld	782	3.4	·	2.4	10.2	0.2	14.2	5.4	1.6	0.0	1.4	7.5	·	·	·	0.2	2.7	·	·	·	8.1	·	·	·	·	0.3	0.0	·	·	0.0		58.3	57	- 45	13	10	·	·
		Simmersfeld	726	1.6	0.0	1.9	6.4	3.2	1.6	8.0	0.0	0.0	1.6	7.3	·	·	·	0.0	1.9	0.0	·	0.0	3.8	·	·	0.0	0.4	28.6	0.0	·	·	1.4		72.7	85	- 13	13	12	·	·
		Warth	593	2.8	·	2.0	11.8	6.0	3.9	5.4	3.2	·	2.1	7.3	·	·	·	·	1.0	·	·	·	26.5	·	·	·	·	6.0	·	·	·	0.0		78.0	116	+ 11	12	12	·	·
		Nagold	403	2.7	·	2.2	10.5	2.2	2.7	5.1	0.5	·	2.3	5.3	·	·	·	·	0.0	·	·	·	3.4	·	·	·	·	1.0	·	·	·	3.7		41.6	82	- 9	12	11	·	·
		Neuhengstett	534	0.7	0.1	1.9	9.0	1.6	7.1	10.0	0.6	·	1.6	7.7	0.3	·	·	0.2	1.4	·	·	·	32.7	0.1	·	·	·	·	·	·	·	10.2		85.2	135	+ 22	16	10	·	·
		Hildrizhausen	487	1.2	·	2.9	14.8	4.8	5.6	4.4	0.9	·	0.1	8.6	2.8	·	·	·	2.2	·	·	·	3.5	·	·	·	·	·	·	·	·	1.4		59.2	92	- 5	13	12	·	·
		Böblingen	482	1.7	·	2.5	11.9	2.7	4.9	7.9	0.7	·	1.0	7.7	0.1	·	0.1	·	0.4	·	·	·	1.0	·	·	·	·	·	·	·	·	2.9		41.6	68	- 19	14	10	·	·
		Tiefenbronn	434	3.0	·	0.7	3.6	1.8	1.8	4.6	0.7	·	0.6	14.2	·	·	·	·	3.7	·	·	·	7.0	·	·	·	·	·	·	·	·	·		41.7	63	- 24	11	8	·	·
	Enz	Pforzheim	256	2.0	·	0.3	2.1	5.3	3.6	6.9	0.7	·	1.0	21.0	·	·	·	·	6.9	·	·	·	6.7	·	·	·	·	·	·	·	·	1.2		57.7	77	- 17	12	10	·	·
		Mühlacker	228	0.6	0.0	1.2	1.6	3.2	0.7	4.5	1.0	·	0.7	29.0	·	·	·	·	4.3	·	·	0.0	5.1	0.0	·	·	·	·	·	·	·	0.0		51.9	76	- 16	11	8	·	·
		Heimerdingen	312	1.9	0.0	1.2	4.9	1.8	0.9	2.1	0.2	·	1.1	19.6	·	·	·	·	3.6	·	·	·	1.0	·	·	·	·	·	·	·	·	2.3		40.6	63	- 23	12	10	·	·
		Markgröningen	288	2.2	·	3.0	3.2	3.0	2.9	2.2	·	·	1.4	22.0	·	·	·	·	2.7	·	·	·	0.6	·	·	·	·	·	·	·	·	1.1		45.3	69	- 21	11	10	·	·
	Neckar	Bönnigheim	221	0.2	·	2.4	4.0	7.1	1.2	9.2	0.6	·	·	36.3	·	·	·	·	1.1	·	·	·	·	·	·	·	·	·	·	·	0.0	0.9		63.0	92	- 5	10	7	·	·
		Heilbronn	176	0.7	0.2	2.5	3.0	3.0	0.9	6.0	2.5	·	0.2	27.8	·	·	0.1	0.0	2.2	·	·	0.1	3.2	·	·	·	·	·	·	·	0.1	0.0		52.6	80	- 13	16	8	·	·
		Stetten a. H.	201	0.4	·	0.7	1.9	11.3	2.8	8.2	0.8	·	·	33.3	·	·	·	·	1.9	·	·	·	2.6	·	·	·	·	·	·	·	·	·		63.9	95	- 3	10	7	·	·
	Kocher	Elchingen	600	6.8	·	·	3.2	2.4	·	1.8	0.2	·	1.8			10.2				·	·	·	·	·	·	·	·	·	·	·	·		26.4			8	7	·	·
		Unterkochen	500	10.3	0.5	1.3	5.1	4.6	2.7	3.9	1.1	·	·	13.8	·	·	·	·	7.6	·	·	·	·	·	·	·	·	·	·	·	·	·		50.9			10	9	·	·
		Abtsgemünd	389	0.7	·	1.2	8.9	0.7	1.6	6.0	1.1	·	·	21.0	·	·	·	·	1.8	·	·	·	·	·	·	·	·	·	·	·	·	·		43.0	61	- 27	9	7	·	·
		Welzheim	503	6.8	·	3.2	13.6	6.0	3.2	6.8	6.4	·	0.1	23.4	·	·	·	·	3.0	·	·	·	·	·	·	·	·	·	·	·	·	·		72.5			10	9	·	·
		Wüstenrot	495	1.2	·	4.2	7.3	5.1	2.6	10.6	2.8	·	0.3	28.7	·	·	·	·	3.7	·	·	·	2.3	·	·	·	·	·	·	·	·	·		68.8	71	- 28	11	10	·	·
		Hall	292	4.2	·	3.4	10.2	4.8	1.0	7.0	6.8	·	·	22.8	·	·	·	·	2.3	·	·	·	·	·	·	·	·	·	·	·	·	·		62.5	84	- 11	9	9	·	·
		Geifertshofen	405	6.1	·	2.7	10.3	2.1	1.2	7.7	0.4	·	·	25.2	·	·	·	·	1.8	·	·	·	·	·	·	·	·	·	·	·	·	·		57.5			9	8	·	·
		Rückertsbronn	447	2.1	·	3.2	7.1	5.2	4.8	4.7	2.8	·	4.5	11.7	·	0.2	·	·	4.5	·	·	·	·	·	·	·	·	·	·	·	·	·		50.8	69	- 23	11	10	·	·
		Künzelsau	220	2.7	0.0	2.0	3.6	1.6	2.3	10.0	7.2	·	0.0	17.2	·	·	·	·	1.9	·	·	·	0.3	·	·	·	·	·	·	·	0.0	0.0		48.8	66	- 25	10	9	·	·
		Oehringen	230	2.2	0.1	4.6	4.4	2.4	1.2	9.8	2.8	0.3	0.3	18.7	·	·	·	·	2.5	·	·	·	1.7	·	·	·	·	·	·	·	·	·		51.0	71	- 21	13	10	·	·
	Jagst	Ellwangen	440	6.5	0.1	1.8	7.6	1.8	1.7	6.4	0.9	·	0.1	20.7	0.0	·	·	·	1.6	·	·	·	·	·	·	·	·	·	·	·	·	·		49.2	66	- 25	11	8	·	·
		Gründelhardt	475	5.3	0.0	2.4	10.3	2.3	4.4	8.6	1.6	·	0.7	22.1	·	·	·	·	1.8	·	·	·	·	·	·	·	·	·	·	·	·	·		59.5	86	- 9	10	9	·	·
		Schainbach	423	(4.6)	·	2.7	8.0	0.7	0.8	5.5	5.3	·	·	23.1	0.6	·	·	·	·	·	·	·	·	·	·	·	·	·	·	·	·	·		50.7	77	- 15	9	6	·	·
		Langenburg	438	3.9	0.1	3.1	6.5	1.2	0.5	9.1	10.8	0.0	·	22.9	·	·	·	·	2.4	·	·	·	·	·	·	·	·	·	·	·	·	0.0		60.5			10	8	·	·
		Dörzbach	240	3.5	·	1.2	1.3	7.1	4.7	11.1	4.8	·	·	17.6	·	·	·	·	0.2	·	·	·	0.5	·	·	·	·	·	·	·	·	·		46.0			10	8	·	·
		Eubigheim	325	7.1	·	1.6	0.4	1.2	10.5	14.5	2.4	·	·	18.9	·	0.1	0.0	0.0	0.9	·	·	·	2.5	·	·	·	·	·	·	·	·	0.1		53.6			12	8	·	·
		Adelsheim	235	0.7	·	1.7	0.4	7.5	4.1	8.0	5.5	·	·	13.5	·	·	·	·	0.9	·	·	·	4.5	·	·	·	·	·	·	·	·	·		46.8	78	- 11	10	7	·	·
		Möckmühl	180	1.3	·	2.3	0.9	6.6	3.7	8.0	7.2	0.4	·	15.4	0.0	0.1	0.1	·	0.0	·	·	0.2	9.5	0.1	0.2	·	·	·	·	·	·	·		56.0	87	- 8	15	8	·	·
E. d. J.		Gundelsheim	148	0.2	·	2.6	4.4	·	6.3	9.0	7.3	·	·	18.0	·	·	·	·	·	·	·	·	6.2	·	·	·	·	·	·	·	·	·		53.4	83	- 11	8	7	·	·

+ Backnang 305

1938 — Tägliche Niederschlagshöhen in Millimetern, gemessen um 7 Uhr morgens — September

Flußgebiet		Ort	Seehöhe m	1	2	3	4	5	6	7	8	9	10	11	12	13	14	15	16	17	18	19	20	21	22	23	24	25	26	27	28	29	30	31	Monatssumme mm	% d. Norm.	Abweichung v. d. Norm.	Zahl der Tage mit Niederschl. ≥0.1	≥1.0	✳ ≥0.1	▦
Neckar	Elsenz bis Jagst	Rineck	344					6.2	7.6	7.4	4.0	7.2		10.5					1.1																44.0	62	-27	7	7		
		~~Diedesheim~~ *	~~140~~					5.6	3.4	2.05	4.8			18.4					2.2				2.9												57.8	89	-7	7	7		
		Oberdielbach	491			0.3		11.8	5.5	20.4	3.7			16.6			0.4		2.6																61.3	84	-12	8	7		
		Itterkraftwerk	165			0.1		12.0	4.6	18.4	2.9			18.0		0.2			2.0				2.6												60.8			9	7		
		Hirschhorn	125					1.4	5.2	18.2	8.0			19.0					0.9				2.5										0.0		55.2			7	6		
		Tromm	523					4.3	6.9	22.3	5.9			13.9					4.4				0.7										0.0		57.2	64	-32	7	6		
	Elsenz	Elsenz	239			0.7	0.8	7.4	4.2	13.2	1.5	0.0		31.5	0.1				0.2	0.2			6.2								0.1	0.4		60.5	85	-10	13	6		
		Sinsheim	155				3.8	3.1	5.9	7.8	5.1			26.1									18.6								0.1	0.6		77.1	103	+2	9	7		
		Neckarbischofsheim	186	0.6		0.6		3.0	2.4	4.2	2.6			16.6									3.1												33.1	49	-35	8	6		
	Neckar	Königstuhl	561	0.3			0.1	3.8	6.9	19.8	8.2			20.7		0.0			1.4				2.8								0.2	0.1		64.3	75	-21	11	7		
		Heidelberg (L. K.-Kl.)	114	0.3				4.7	6.9	14.3	5.9			17.9					0.9				1.9								0.1	0.3		53.2	78	-15	10	6		
		Mannheim (M.-Schl.)	96	0.1				10.9	6.8	12.6	4.5			21.7					1.1				0.4								0.0	0.2		58.3	105	+3	9	6		
Main bis Neckar	Rhein	Mutterstadt	98	0.1				9.1	7.5	11.8	5.3			33.7					0.3	0.0			0.5								0.1	0.0		68.4	113	+8	9	5		
		Frankenthal	94				0.9	1.3	5.9	13.7	6.8			18.7					1.7				0.6												49.6	109	+4	8	6		
		Dirmstein	105					3.3	8.7	15.4	3.8			25.9					1.8				1.2									0.8		60.9	109	+5	8	7		
		Worms	92					0.3	6.1	25.1	7.3			16.8					0.9				0.4									0.0		56.9	121	+10	7	4		
		Kirchheimbolanden	275					0.9	15.2	12.3	0.2			12.0					0.0				5.6									0.0		46.2	96	-2	6	4		
		Mörlenbach	176					5.9	6.0	20.4	5.4			10.8									0.3												48.8			6	5		
		Auerbach	117						5.2	20.6	6.3			6.9					3.0																42.0			5	5		
		Gernsheim	90					1.4	2.8	23.6	2.3			6.7					1.2				0.2									0.2		37.8	88	-5	8	6		
		Neunkirchen	508					0.3	3.0	31.7	6.7			8.8		0.0			3.7				0.0									0.0		53.6			6	5		
		Langen	144					0.7	5.6	20.8	10.8			0.9					1.7				0.4												40.9	75	-14	7	4		
		Darmstadt	141					0.1	6.4	27.5	11.9			3.5					1.7				0.4									0.0		51.5	88	-7	7	5		
Main	Weißer Main	Karches	750	0.8			4.7	0.5	3.5	10.7	14.2			(7.0)		(2.0)			0.0																37.4	44	-49	8	6		
		Lübnitz	510	1.9			3.4	0.6	0.4	8.5	9.5	0.3	0.1	0.4		0.9			0.2																26.2	42	-34	11	4		
		Berneck	388	2.8			3.6	0.3	2.3	8.3	8.2			1.5		1.3			0.0																28.3	46	-34	8	7		
		Marktleugast	555	0.3			2.7	0.3	1.0	13.6	9.6			0.9		0.2			0.6																29.2	40	-45	9	4		
		Kupferberg	455	2.4			3.1	0.2	1.5	10.1	7.1			0.4		0.7																			25.5	42	-34	8	5		
		Kulmbach (B.-Str.)	327	1.4			2.3		2.8	9.1	3.2			1.1		0.0			0.0																19.9	36	-36	6	6		
	Roter Main	Creußen	420	1.2	0.0		5.9	0.2	1.1	2.8	8.2			5.0					3.3	0.0															27.7	48	-30	8	7		
		Fleckl	760	0.8			4.4	0.6	0.2	11.5	15.3			1.2		2.3			0.0																36.3	46	-41	8	5		
		Warmensteinach*	628	(0.5)			(4.0)	(0.5)	0.0	10.6	5.5			0.2					0.0																21.3	39	-34	6	3		
		Bayreuth	363	0.3			5.2	0.1	0.3	3.0	5.7			4.1					0.3																19.0	41	-27	8	4		
	M.	Arnstein	460	0.3			3.8		1.0	8.0	3.4			5.1		0.0			0.3																21.9	37	-37	7	5		
	Rodach	Rodacherbrunn	688	3.4		0.8	2.4	0.3	7.1	4.2	17.4	0.3		0.0		0.6			3.5																25.6	33	-53	10	5		
		Steinbach b. G.	670	2.7			1.4	2.0	3.2	5.2	5.0			0.6		1.5			0.9																21.9	29	-54	9	7		
		Steinwiesen	360	1.3			1.5		1.3	9.7	8.4			1.2		0.2			0.7																24.3	34	-48	8	6		
		Presseck (Str.-Aufs.)	640	(0.5)			2.0		1.8	13.2	8.6			0.5		0.5		0.2	0.1																27.4	39	-44	9	4		
		Steinbach a. Wald	620	2.9			0.7		0.7	3.1	7.7			0.5		0.2		0.2	2.2																18.2	28	-46	9	4		
		Rothenkirchen	376	1.0			0.6		0.7	5.6	5.3			0.2		0.2			0.2																13.8	22	-48	8	3		
		Kronach	310	0.6			0.0		3.7	13.5	2.5			0.4		0.0			0.6																21.3	37	-36	6	3		
		Steinach	492	1.4			0.5		4.5	11.1	0.0			0.5		0.2			2.6																21.5			8	5		
		Rotheul	380	1.3			1.5		1.6	14.4	1.8			0.5		0.1			0.3																18.3	32	-39	6	5		
	Main	Vierzehnheiligen	387	1.1	0.0		2.0	0.0	0.1	8.0	2.1			5.0					0.7																20.9	38	-37	7	4		
		Zapfendorf	250	0.0			2.2	0.4	0.2	4.4	4.9			8.1																											
	Ilz	Steinheid	836	1.4			0.5		1.2	3.2	16.1	0.2		0.2	0.0	0.7	0.1		3.1																28.1			10	5		
		~~Neustadt b. Koburg~~ ++	~~345~~	2.8			0.5	0.1	5.0	9.1	5.2			0.0	0.0	0.5	0.1		1.0	0.0																24.9	48	-33	9	5		

+ Weidenberg 437 * Eberbach 129

++ Sonneberg 640

Flußgebiet	Ort	Seehöhe m	1	2	3	4	5	6	7	8	9	10	11	12	13	14	15	16	17	18	19	20	21	22	23	24	25	26	27	28	29	30	31	Monatssumme mm	% d. Norm.	Abweichung v. d. Norm.	Zahl der Tage mit Niederschl. ≥0.1	Niederschl. ≥1.0	✳ ≥0.1	⊠
Main, Itz	Tremersdorf	380	1.2	0.1	.	0.3	.	0.0	12.3	3.4	.	.	0.6	.	1.7	.	.	0.9	.	.	.	.	.	.	.	.	.	.	.	.	.	.		27.7	35	-40	8	4	.	.
Main, Itz	Coburg	313	1.1	.	.	0.8	.	0.2	15.1	1.1	.	.	0.7	.	0.2	.	.	0.6	.	.	.	.	.	.	.	.	.	.	.	.	.	.		20.5	38	-34	8	3	.	.
Main, Itz	Roßfeld	306	(1.0)	.	.	0.5	0.0	0.4	13.4	2.7	.	.	0.2	.	0.4	.	.	0.8	.	.	.	.	.	.	.	.	.	.	.	.	.	.		19.2	38	-32	8	3	.	.
Main, Itz	Hellingen	302	0.6	.	.	0.8	4.9	0.1	15.6	1.1	.	.	7.6	.	2.0	.	.	0.5	.	.	.	.	.	.	.	.	.	.	.	.	.	.		24.6	47	-28	7	4	.	.
Main, M.	Specke	260	0.1	.	.	2.4	1.6	0.8	5.3	1.1	.	.	3.3	0.3	.	0.1	.	0.5	.	.	.	.	.	.	.	.	.	.	.	.	.	.		22.8	50	-24	10	5	.	.
Main, Regnitz, Rednitz	Oberdachstetten	440	16.1	1.1	.	5.6	0.2	.	8.2	3.2	.	.	11.1	.	.	.	.	2.3	.	.	.	.	.	.	.	.	.	.	.	.	.	.		53.8	94	-3	8	7	.	.
Main, Regnitz, Rednitz	Ansbach-Strüth	438	6.1	0.5	1.3	6.9	1.1	.	3.9	3.4	.	.	11.6	.	.	.	.	0.0	.	.	.	.	.	.	.	.	.	.	.	.	.	.		40.2	65	-21	8	7	.	.
Main, Regnitz, Rednitz	Obererlbach	399	11.5	1.2	0.5	6.4	0.2	.	3.6	1.8	.	.	24.3	.	.	.	.	0.0	.	.	.	.	.	.	.	.	.	.	.	.	.	.		57.3			8	6	.	.
Main, Regnitz, Rednitz	Weißenburg i. B. (Realsch.)	431	19.6	0.2	0.0	4.7	0.6	.	0.1	0.8	.	0.0	16.0	.	.	.	.	1.3	.	.	.	.	.	.	.	.	.	.	.	.	.	.		49.3	73	-16	8	4	.	.
Main, Regnitz, Rednitz	Roth b. Nürnberg	335	1.8	0.3	.	6.3	0.2	1.5	1.5	0.9	.	.	18.1	.	0.1	.	.	1.5	.	.	.	.	.	.	.	.	.	.	.	.	.	.		38.2	74	-14	10	5	.	.
Main, Regnitz, Rednitz	Hilpoltstein	383	22.8	0.0	.	5.9	2.2	1.8	0.0	0.9	.	.	14.2	.	.	.	.	0.0	.	.	.	.	.	.	.	.	.	.	.	.	.	.		47.8	87	-6	6	5	.	.
Main, Regnitz, Rednitz	Pyrbaum	438	26.0	0.2	.	1.1	0.2	6.5	2.5	1.0	.	.	16.3	.	2.0	.	.	6.5	.	.	.	.	.	.	.	.	.	.	.	.	.	.		68.7	108	+5	9	7	.	.
Main, Regnitz, Rednitz	Neumarkt i. O.	423	19.8	0.4	.	2.9	.	7.2	1.7	1.9	.	.	19.8	.	0.0	.	.	7.4	.	.	.	.	.	.	.	.	.	.	.	.	.	.		55.1	76	-18	8	7	.	.
Main, Regnitz, Rednitz	Worzeldorf	339	15.5	0.6	.	5.8	0.3	1.2	1.5	5.1	.	.	11.1	.	.	.	.	1.6	.	.	.	.	.	.	.	.	.	.	.	.	.	.		43.8	74	-15	9	6	.	.
Main, Regnitz, Rednitz	Heilsbronn	410	17.2	0.1	.	6.3	0.0	0.0	2.7	3.5	.	.	58.0	.	.	.	.	0.3	.	.	.	.	.	.	.	.	.	.	.	.	.	.		84.1	156	+30	7	5	.	.
Main, Regnitz, Pegnitz	Auerbach	435	2.4	.	.	5.2	.	2.1	0.1	3.4	.	.	18.6	.	.	.	.	0.0	.	.	.	.	.	.	.	.	.	.	.	.	.	.		37.8	56	-25	6	5	.	.
Main, Regnitz, Pegnitz	Mosenberg	392	0.7	0.1	.	4.4	.	0.1	1.3	2.2	.	.	20.1	.	.	.	.	0.7	.	.	.	.	.	.	.	.	.	.	.	.	.	.		29.0	48	-31	8	4	.	.
Main, Regnitz, Pegnitz	Leupoldstein	550	3.8	.	0.3	4.–	.	7.4	1.6	6.0	.	.	17.7	.	.	.	.	0.4	.	.	.	.	.	.	.	.	.	.	.	.	.	.		35.6	48	-38	8	6	.	.
Main, Regnitz, Pegnitz	Haid	479	10.5	.	0.0	4.4	.	.	2.3	2.1	.	.	29.5	.	.	.	.	.	.	.	.	.	.	.	.	.	.	.	.	.	.	.		48.8	84	-9	5	5	.	.
Main, Regnitz, Pegnitz	Pommelsbrunn	373	12.6	1.0	0.0	4.6	0.0	0.6	3.2	4.6	.	.	15.0	.	.	.	.	0.0	.	.	.	.	.	.	.	.	.	.	.	.	.	.		47.6	67	-26	7	6	.	.
Main, Regnitz, Pegnitz	~~Gräfenbuch~~ +	~~470~~	27.7	0.1	.	0.2	1.1	6.2	3.5	2.8	.	0.2	14.3	.	.	.	.	0.7	.	.	.	.	.	.	.	.	.	.	.	.	.	.		52.2	69	-24	10	6	.	.
Main, Regnitz, Pegnitz	Hersbruck	345	1.8	0.0	0.2	3.9	.	1.4	1.5	3.9	.	.	16.0	1.1	0.0	.	.	0.0	.	.	.	.	.	.	.	.	.	.	.	.	.	.		34.8	50	-34	8	6	.	.
Main, Regnitz, Pegnitz	Altdorf b. Nürnb.	444	14.5	.	.	4.5	1.0	1.7	3.4	2.1	.	.	16.4	.	.	.	.	1.5	.	.	.	.	.	.	.	.	.	.	.	.	.	.		45.7	66	-23	8	6	.	.
Main, Regnitz, Pegnitz	Krämersweiher	350	10.5	0.2	0.1	4.0	0.2	7.5	2.9	4.0	.	.	13.4	.	.	.	.	0.0	.	.	.	.	.	.	.	.	.	.	.	.	.	.		42.8	68	-22	9	6	.	.
Main, Regnitz, Pegnitz	Nürnberg (Flugpl.)	310	5.4	0.0	0.0	5.3	0.0	0.3	0.3	3.2	.	.	11.2	.	0.0	.	0.0	0.2	.	.	.	.	0.0	.	.	.	.	.	.	.	.	0.0		27.5	54	-23	7	4	.	.
Main, Regnitz	~~Neuhof a. Zenn~~ ++	~~328~~	1.3	0.3	0.3	8.0	.	8.0	0.5	1.0	.	.	20.6	.	.	.	.	0.4	.	.	.	.	.	.	.	.	.	.	.	.	.	.		45.4			8	4	.	.
Main, Regnitz	Bräuersdorf	362	4.5	1.2	.	1.1	.	0.0	2.7	0.4	.	.	16.5	.	.	.	.	0.6	.	.	.	.	.	.	.	.	.	.	.	.	.	.		33.0	60	-22	7	5	.	.
Main, Regnitz	Erlangen	281	6.5	0.8	.	5.7	.	0.0	1.4	1.2	.	.	11.8	.	.	.	.	0.0	.	.	.	.	.	.	.	.	.	.	.	.	.	.		29.4	57	-23	6	5	.	.
Main, Regnitz	Gräfenberg	423	14.4	.	.	4.5	.	4.3	3.2	5.9	.	.	11.1	.	0.2	.	.	0.0	.	.	.	.	.	.	.	.	.	.	.	.	.	.		49.5	74	-17	7	6	.	.
Main, Regnitz, Wiesent	Busbach	430	0.0	.	.	4.8	.	1.0	4.5	8.0	.	.	3.4	.	0.0	.	.	0.5	.	.	.	.	.	.	.	.	.	.	.	.	.	.		22.2	40	-34	6	5	.	.
Main, Regnitz, Wiesent	Königsfeld	448	0.3	.	.	3.3	.	0.5	3.3	3.5	.	.	6.4	.	0.3	.	.	7.9	.	.	.	.	.	.	.	.	.	.	.	.	.	.		30.5	50	-30	8	5	.	.
Main, Regnitz, Wiesent	Trockau	530	5.9	.	.	3.9	0.2	1.3	3.0	8.1	.	.	6.7	.	.	.	.	0.0	.	.	.	.	.	.	.	.	.	.	.	.	.	.		28.3	44	-35	7	6	.	.
Main, Regnitz, Wiesent	Gößweinstein	495	7.8	.	.	4.9	.	0.3	4.7	8.°	.	.	12.8	.	.	.	.	0.7	.	.	.	.	.	.	.	.	.	.	.	.	.	.		39.3	68	-27	7	5	.	.
Main, Regnitz, Wiesent	Heiligenstadt	367	7.5	.	.	4.8	.	.	4.4	19.6	.	.	6.5	.	0.3	.	.	1.2	.	.	.	.	.	.	.	.	.	.	.	.	.	.		38.3	58	-23	7	6	.	.
Main, Regnitz, Wiesent	Eggolsheim	230	6.7	0.2	.	5.9	.	1.1	4.7	1.1	.	.	14.6	.	.	.	.	0.2	.	.	.	.	.	.	.	.	.	.	.	.	.	.		39.3	67	-21	8	6	.	.
Main, Regnitz, Aisch	Windsheim	322	1.0	1.0	.	3.0	0.2	3.0	5.0	2.0	.	.	17.8	.	.	.	.	0.8	.	.	.	.	.	.	.	.	.	.	.	.	.	.		39.0	78	-7	9	7	.	.
Main, Regnitz, Aisch	Neustadt a. Aisch	292	3.7	.	.	6.7	0.0	0.0	2.2	0.9	.	.	14.3	.	.	.	.	0.7	.	.	.	.	.	.	.	.	.	.	.	.	.	.		28.0	55	-23	6	4	.	.
Main, Regnitz, Aisch	Marktbibart	310	3.0	.	.	2.8	.	.	1.0	1.1	.	.	12.0	.	.	.	.	1.0	.	.	.	.	.	.	.	.	.	.	.	.	.	.		27.5	47	-31	6	6	.	.
Main, Regnitz, Aisch	Höchstadt a. Aisch	272	1.1	.	.	4.3	.	.	0.3	1.9	.	.	12.1	.	.	.	.	0.4	.	.	.	.	.	.	.	.	.	.	.	.	.	.		27.9	40	-33	6	4	.	.
Main, Regnitz	Ebrach	340	2.0	.	.	0.9	.	0.3	4.5	11.4	.	.	15.4	.	0.0	.	.	2.4	.	.	.	.	.	.	.	.	.	.	.	.	.	.		42.9	79	-18	7	5	.	.
Main, Regnitz	Burgebrach	265	0.4	.	.	2.8	.	0.0	2.4	10.0	.	.	12.2	.	.	.	.	1.8	.	.	.	.	.	.	.	.	.	.	.	.	.	.		30.2			6	5	.	.
Main, Regnitz	Bamberg (Sternw.)	288	0.8	.	.	3.8	0.0	0.7	2.2	15.7	.	.	12.4	.	.	.	.	2.3	.	.	.	.	.	.	.	.	.	.	.	.	.	.		38.3	70	-16	7	5	.	.
Main, Fränk. Saale bis Regnitz	Viereth	236	0.1	.	.	2.0	0.5	2.8	1.7	13.0	.	.	7.9	.	.	.	.	3.2	.	.	.	.	.	.	.	.	.	.	.	.	.	.		37.2	68	-15	8	6	.	.
Main, Fränk. Saale bis Regnitz	Haßfurt a. Main	230	.	.	.	7.6	1.0	6.8	8.8	4.0	.	.	5.8	.	.	.	.	0.0	.	.	.	.	.	.	.	.	.	.	.	.	.	.		29.0	58	-27	6	6	.	.
Main, Fränk. Saale bis Regnitz	Hofheim i. Ufr.	245	.	.	.	0.4	4.3	3.7	9.4	7.0		.	2.6	.	.	.	.	0.0	.	.	.	.	.	.	.	.	.	.	.	.	.	.		27.4	40	-33	6	5	.	.
Main, Fränk. Saale bis Regnitz	Schweinfurt	211	.	.	.	.	.	.	10.1	4.2	.	.	0.2	.	.	.	.	1.9	.	.	.	.	.	.	.	.	.	.	.	.	.	.		27.9	57	-27	4	4	.	.
Main, Fränk. Saale bis Regnitz	Prüßberg	317	2.1	.	.	0.4	.	3.4	8.5	11.0	.	.	13.8	.	0.0	.	.	.	.	.	.	.	.	.	.	.	.	.	.	.	.	0.0		42.2	79	-22	6	5	.	.

\+ Traunfeld 548

\++ Götteldorf 387

Tägliche Niederschlagshöhen in Millimetern, gemessen um 7 Uhr morgens

September

Flußgebiet		Ort	Seehöhe m	1	2	3	4	5	6	7	8	9	10	11	12	13	14	15	16	17	18	19	20	21	22	23	24	25	26	27	28	29	30	31	Monatssumme mm	% d. Norm.	Abweichung v. d. Norm.	Zahl der Tage mit Niederschl. ≥0.1	≥1.0	≥0.1	⊠
Main	Fränkische Saale bis Regnitz	Volkach	195	0.1	·	·	0.1	·	7.0	4.6	17.7	·	·	15.1	·	0.8	·	·	3.5	·	·	·	·	·	·	·	·	·	·	·	·	0.0		42.1			7	5	·	·
		Kitzingen	191	1.0	·	·	·	·	7.0	2.7	2.1	·	·	15.6	·	·	·	·	0.5	·	·	·	·	·	·	·	·	·	·	·	·	·		23.6	55	-19	6	6	·	·
		Markt Einersheim	290	2.6	·	·	0.2	0.7	·	2.7	2.4	·	·	11.2	·	0.3	·	·	2.0	·	·	·	·	·	·	·	·	·	·	·	·	·		19.5	43	-25	7	5	·	·
		Ochsenfurt	185	0.3	·	·	0.1	0.1	0.1	2.4	7.2	·	·	7.3	·	·	·	·	0.3	·	·	·	·	·	·	·	·	·	·	·	·	·		26.1	63	-14	8	4	·	·
		~~Albertshausen~~ +	~~290~~	3.6	·	0.4	·	0.3	1.1	2.2	1.4	·	·	17.5	·	·	·	·	1.4	·	·	·	·	·	·	·	·	·	·	·	·	·		27.3	49	-29	8	6	·	·
		Bergtheim	267	0.2	·	·	·	·	1.4	5.4	10.1	·	·	15.0	·	·	·	·	0.3	·	·	·	·	·	·	·	·	·	·	·	·	·		33.0	67	-16	6	4	·	·
		Würzbg. (Phys. Inst.)	179	3.4	·	·	0.0	0.0	2.5	3.3	6.3	·	·	13.2	·	·	·	·	0.1	·	·	·	0.3	·	·	·	·	·	·	·	·	0.0		35.2	74	-13	7	5	·	·
		Unterleinach	230	1.6	·	·	·	0.2	3.1	6.7	17.1	·	·	7.3	·	·	·	·	0.3	·	·	·	1.0	·	·	·	·	·	·	·	·	·		50.0			8	6	·	·
		Sömmersdorf	280	·	·	·	0.3	·	1.8	3.7	5.8	·	·	6.7	·	·	·	·	1.1	·	·	·	·	·	·	·	·	·	·	·	·	·		24.8	39	-39	6	5	·	·
		Hundsbach	200	0.5	·	·	·	·	1.0	4.6	7.5	·	·	5.9	·	·	·	·	0.6	·	·	·	0.2	·	·	·	·	·	·	·	·	·		27.3	42	-30	7	4	·	·
	Fränkische Saale	Königshofen i. Gr. (Bez.-A.)	278	·	·	·	·	·	0.3	7.4	0.3	·	·	0.6	·	·	·	·	1.3	·	·	·	·	·	·	·	·	·	·	·	·	·		18.5	39	-28	5	2	·	·
		Römhild	300	·	·	·	·	·	2.5	12.4	4.5	·	·	0.1	·	0.2	·	·	0.9	·	·	·	·	·	·	·	·	·	·	·	·	·		20.7	43	-27	5	3	·	·
		Frankenheim	754	·	·	·	·	·	6.5	7.0	13.5	0.5	·	·	·	3.5	·	·	2.2	·	·	·	7.0	·	·	·	·	·	·	·	·	·	·		38.7	48	-42	7	5	·	·
		Fladungen	415	0.0	·	·	·	·	1.2	11.7	7.7	·	·	·	·	·	·	·	·	·	·	·	·	·	·	·	·	·	·	·	·	·		20.6	36	-37	3	3	·	·
		Simonshof	320	·	·	·	·	3.3	2.3	12.6	4.8	·	·	·	·	·	·	·	0.3	·	·	·	0.7	·	·	·	·	·	·	·	·	·		23.4	48	-26	6	4	·	·
		Rhönhaus	736	0.3	·	·	·	1.2	0.3	24.1	5.8	0.1	·	·	·	6.7	·	·	0.1	·	·	·	1.9	·	·	·	·	·	·	·	·	·		40.4	55	-34	3	5	·	·
		Oberlauringen	315	·	·	·	·	0.0	4.7	9.8	0.7	·	·	2.1	·	·	·	·	1.1	·	·	·	·	·	·	·	·	·	·	·	·	·		17.0			5	4	·	·
		Münnerstadt	235	·	·	·	0.0	3.2	2.9	11.0	0.6	·	·	2.0	·	·	·	·	1.0	·	·	·	·	·	·	·	·	·	·	·	·	·		26.7			6	5	·	·
		Bad Kissingen	209	0.1	·	·	·	2.7	4.2	9.1	0.1	·	·	2.7	·	0.1	·	·	2.0	·	·	·	·	·	·	·	·	·	·	·	·	·		22.3	38	-36	7	5	·	·
		Geroda	450	0.3	·	·	·	3.1	7.3	18.3	0.3	·	·	0.6	·	2.1	·	·	·	·	·	·	7.6	·	·	·	·	·	·	·	·	·		32.2	49	-34	8	5	·	·
		Neuwirtshaus	420	0.4	·	·	·	1.1	1.3	12.2	2.2	·	·	2.8	·	0.4	·	·	0.1	·	·	·	12.2	·	·	·	·	·	·	·	·	·		33.4	49	-35	9	6	·	·
	Fränk. Saale Sinn	Kreuzberg i. Rhön	930	0.0	·	·	·	0.3	0.5	15.3	2.4	·	·	7.0	·	2.4	·	·	·	·	·	·	7.7	·	·	·	·	·	·	·	·	·		24.3	32	-47	7	5	·	·
		Brückenau	314	0.0	·	·	·	3.1	0.6	18.2	0.5	·	·	0.8	·	0.5	·	·	·	·	·	·	6.7	·	·	·	·	·	·	·	·	·		30.3	43	-32	7	3	·	·
		Altengronau	224	·	·	·	·	0.7	1.5	11.5	2.1	·	·	1.6	·	·	·	·	2.5	·	·	·	2.1	·	·	·	·	·	·	·	·	·		22.0	34	-42	7	6	·	·
		Mittelsinn	204	·	·	·	2.6	1.6	2.0	8.3	3.1	·	·	2.7	·	0.7	·	·	2.3	·	·	·	2.6	0.1	·	·	·	·	·	·	·	0.1		26.7	44	-35	11	8	·	·
		Rieneck	184	0.6	·	·	0.7	0.2	1.0	5.6	5.6	·	·	5.6	·	·	·	·	·	·	·	·	2.2	·	·	·	·	·	·	·	·	0.0		27.5			4	5	·	·
	Main	Heigenbrücken	268	·	·	·	·	5.0	3.1	12.0	11.2	·	·	6.0	·	1.0	·	·	0.7	·	·	·	7.5	·	·	·	·	·	·	·	·	1.0		44.6			3	1	·	·
		Rechtenbach	338	·	·	·	·	3.2	2.1	5.9	5.7	·	·	6.3	·	·	·	·	7.3	0.7	·	·	4.5	·	·	·	·	·	·	·	·	0.4		36.5	46	-37	3	7	·	·
		Rohrbrunn (Str.-A.)	456	·	·	·	·	2.2	6.2	13.1	22.0	·	·	0.1	·	2.1	·	·	7.6	·	·	·	·	·	·	·	·	·	·	·	·	·		56.7	72	-22	7	7	·	·
		Holzkirchen i. Ufr.	202	3.7	·	·	·	1.0	3.0	6.0	4.9	·	·	26.2	·	·	·	·	0.6	·	·	·	7.0	·	·	·	·	·	·	·	·	0.7		57.5	95	-2	3	7	·	·
	Tauber	Rothenburg o. T.	425	3.8	·	0.4	4.3	0.3	0.4	7.4	3.8	·	·	24.4	·	·	·	·	0.4	·	·	·	·	·	·	·	·	·	·	·	·	·		53.9	11	-7	3	6	·	·
		Spielbach	451	4.0	·	0.3	4.3	7.1	7.5	10.6	6.8	·	·	35.6	·	·	·	·	0.7	·	·	·	·	·	·	·	·	·	·	·	·	·		60.3	38	-7	3	7	·	·
		Uffenheim (Bez.-A.)	337	0.3	·	0.0	3.6	0.3	0.0	4.1	0.7	·	·	17.8	·	·	·	·	2.4	·	·	·	·	·	·	·	·	·	·	·	·	·		37.2	69	-17	7	5	·	·
		Schrozberg	460	7.8	·	0.6	4.3	3.0	0.3	4.8	7.2	·	·	36.3	·	0.7	·	·	0.2	·	·	·	·	·	·	·	·	·	·	·	·	·		69.8			10	6	·	·
		Bad Mergentheim (Stadt)	217	3.5	·	0.1	0.6	0.5	7.7	14.4	0.1	·	·	27.2	·	·	·	·	0.0	·	·	·	0.3	·	·	·	·	·	·	·	·	·		45.1	82	-10	3	4	·	·
		Gerlachsheim	192	5.8	·	0.5	·	4.1	0.4	6.3	7.2	·	·	24.7	·	·	·	·	7.7	·	·	·	0.2	0.1	·	·	·	·	·	·	·	·		46.7	87	-7	10	6	·	·
		Pülfringen	354	0.6	·	2.6	0.1	2.0	6.7	7.4	2.5	·	·	28.3	·	·	·	·	7.3	·	·	·	3.5	·	·	·	·	·	·	·	·	·		55.0	93	-4	10	8	·	·
		Wertheim	137	6.5	·	3.5	·	0.5	4.1	6.8	4.4	·	·	19.0	·	·	·	·	2.0	·	·	·	2.0	·	·	·	·	·	·	·	·	·		48.8	90	-5	9	8	·	·
	Gerspriz bis Tauber	Buchen	350	0.8	·	·	0.5	7.3	7.6	11.1	2.5	·	·	16.4	·	·	·	·	7.0	·	·	·	2.1	·	·	·	·	·	·	·	·	0.0		49.3	87	-7.2	9	7	·	·
		Schneeberg	169	·	·	·	·	7.5	8.7	15.8	7.7	·	·	20.8	·	0.5	·	·	0.6	·	·	·	0.6	·	·	·	·	·	·	·	4.0	·		55.0	86	-9	8	5	·	·
		Vielbrunn	411	·	·	·	·	4.7	7.5	20.4	5.1	·	·	12.2	·	0.3	·	·	1.4	·	·	·	0.3	·	·	·	·	·	·	·	·	·		55.9	86	-9	8	6	·	·
		Beerfelden	431	·	0.8	·	·	5.5	6.3	17.3	5.5	·	0.8	17.2	·	0.3	·	·	2.7	·	·	0.0	1.4	·	·	·	·	·	·	·	0.8	0.1		56.9	68	-27	9	7	·	·
		Hummetroth	326	·	0.0	·	·	2.6	6.3	22.1	4.9	·	0.0	10.1	·	0.2	·	·	1.7	·	·	·	1.3	·	·	·	·	·	·	·	·	0.0		50.6			8	7	·	·
		Hessenthal	311	·	·	·	·	1.0	1.9	13.4	15.5	·	·	6.9	·	0.3	·	·	2.5	·	·	·	·	1.2	·	·	·	·	·	·	·	0.0		50.8	72	-20	8	7	·	·
		Himmelsthal	150	·	·	·	·	0.7	3.2	7.6	3.3	·	·	3.8	·	0.3	·	·	0.7	·	·	·	0.6	·	·	·	·	·	·	·	·	·		39.2	78	-11	8	4	·	·
		Aschaffenburg	140	·	·	·	·	1.3	5.0	8.1	12.5	·	·	4.7	·	0.2	·	·	1.0	·	·	·	0.4	·	·	·	·	·	·	·	·	0.3		33.5	62	-21	9	6	·	·
G.		Kirch-Beerfurth	193	·	·	·	·	1.5	6.1	23.3	4.2	·	·	10.6	·	·	·	·	1.6	·	·	·	1.7	·	·	·	·	·	·	·	·	0.0		55.6			7	7	·	·

+ Giebelstadt 300

1938 — Tägliche Niederschlagshöhen in Millimetern, gemessen um 7 Uhr morgens — September

Flußgebiet		Ort	Seehöhe m	1	2	3	4	5	6	7	8	9	10	11	12	13	14	15	16	17	18	19	20	21	22	23	24	25	26	27	28	29	30	31	Monatssumme mm	Monatssumme % d. Norm.	Abweichung v. d. Norm.	Zahl der Tage mit Niederschl. ≥0.1	Niederschl. ≥1.0	⚹ ≥0.1	☒
Main	G.	Groß Umstadt	170	·	·	·	·	5.8	5.3	20.7	16.3	·	·	9.2	·	·	·	·	7.4	·	·	·	0.3	·	·	·	·	·	·	·	·	·	·	99.5	103	+2	7	6	·	·
	Kinzig	Schlüchtern	208	·	·	·	0.2	1.3	1.1	16.2	0.7	·	·	·	·	·	·	·	1.8	·	·	·	2.5	·	·	·	·	·	·	·	·	·	·	23.8	95	-4.4	7	5	·	·
		Salmünster	152	·	·	·	1.5	4.7	2.3	3.7	2.3	·	·	·	·	·	·	·	3.4	·	·	·	7.4	·	·	·	·	·	·	·	v	10.2	·	·	37.9	46	-5.7	8	7	·	·
		Fischborn	343	·	·	·	·	0.7	1.7	21.2	2.4	·	·	·	·	0.3	·	·	1.5	·	·	·	14.7	·	·	·	·	·	·	·	·	·	·	·	42.5	57	-3.2	7	5	·	·
		Biebergrund	319	·	·	·	·	0.2	3.5	10.0	5.2	·	·	1.3	0.5	·	·	0.3	1.7	·	·	·	8.7	·	·	·	·	·	·	·	·	·	·	·	37.8	49	-4.3	9	6	·	·
		Gelnhausen	170	·	·	·	·	·	3.3	13.5	7.2	·	·	0.7	0.7	0.4	·	·	·	·	·	·	3.0	·	·	·	·	·	·	·	·	·	·	·	27.3	47	-3.7	7	4	·	·
		Niederrodenbach	125	·	0.1	·	·	0.1	4.1	15.6	10.4	0.2	·	0.4	·	0.7	·	·	0.8	·	·	·	6.1	0.2	·	·	·	·	·	·	·	2.4	·	38.5	77	-1.6	7.2	4	·	·
	Main	Oberroden	143	·	·	·	·	3.7	4.2	14.1	4.0	·	·	·	·	·	·	·	7.3	·	·	·	·	·	·	·	·	·	·	·	·	·	·	35.3	63	-1.6	5	5	·	·
		Frankf./M. (Flughaf.)	95	0.2	·	·	·	0.2	5.8	22.4	9.1	·	·	0.0	0.0	0.0	·	·	2.3	·	·	·	0.7	·	·	·	·	·	·	·	·	0.2	·	40.7	80	-1.0	8	4	·	·
		Frankf./M. (Feldbgst.)	103	·	·	·	·	0.0	5.8	15.3	6.5	·	·	0.0	·	0.0	·	·	1.3	·	·	·	0.4	·	·	·	·	·	·	·	·	0.0	·	23.9	59	-2.7	5	4	·	·
	Nidda	Hoherodskopf	767	·	·	·	·	1.4	3.5	33.2	15.7	·	·	·	0.7	0.7	·	0.2	0.8	·	·	·	7.6	·	·	·	·	·	·	·	·	·	·	67.2			9	5	·	·
		Schotten	274	·	·	·	·	·	6.0	27.2	7.3	·	·	·	·	·	·	·	·	·	·	·	5.5	·	·	·	·	·	·	·	·	·	·	54.0	67	-1.3	4	4	·	·
		Bad Salzhausen	148	·	·	·	·	·	3.1	17.7	2.5	0.1	·	·	·	·	·	·	·	·	1.3	·	·	·	10.7	·	·	·	·	·	·	·	·	·	·	36.0	67	-2.3	6	5	·	·
	Nidda, Wetter	Grünberg	276	·	·	·	·	·	5.8	25.8	6.0	·	·	·	·	·	·	·	·	·	·	·	2.0	·	·	·	·	·	·	·	·	·	·	39.6	73	-1.5	4	4	·	·
		Lich	175	·	·	·	·	·	7.2	18.8	16.0	·	·	·	·	·	·	·	7.6	·	·	·	0.8	·	·	·	·	·	·	·	·	·	·	44.4	85	-0.8	5	4	·	·
		Anspach	330	·	·	·	·	·	6.0	19.5	6.4	·	·	·	·	·	·	·	·	·	·	·	2.1	·	·	·	·	·	·	·	·	·	·	34.1	58	-2.5	4	4	·	·
		Bad Nauheim	145	·	·	·	·	·	6.1	20.1	5.3	·	·	·	·	·	·	·	7.4	·	·	·	0.7	·	·	·	·	·	·	·	·	·	·	33.6	76	-7.7	5	4	·	·
	Nidda, Nidder	Herchenhain	646	·	·	·	·	·	3.0	30.5	9.7	·	·	·	0.0	7.5	0.7	·	3.2	·	·	·	5.0	·	·	·	·	·	·	·	·	·	·	52.4	58	-3.8	7	6	·	·
		Gedern	331	·	·	·	·	·	1.8	24.4	2.5	·	·	·	0.4	0.3	·	·	0.3	·	·	·	3.5	·	·	·	·	·	·	·	·	·	·	33.2	40	-5.0	7	4	·	·
		Büdingen	135	·	·	·	·	·	2.7	12.0	2.4	·	·	·	·	0.3	·	·	7.6	·	·	·	7.6	·	·	·	·	·	·	·	·	·	·	20.0	33	-4.0	6	5	·	·
		Windecken	133	·	·	·	2.7	·	4.5	16.3	10.3	·	·	·	·	·	·	·	0.9	·	·	·	0.2	·	·	·	·	·	·	·	·	·	·	34.3	74	-7.2	6	4	·	·
	Nidda	Saalburg	422	·	·	·	·	·	6.8	18.5	7.8	·	·	·	·	·	·	·	7.4	·	·	·	·	·	·	·	·	·	·	·	·	·	0.1	·	34.7			5	4	·	·
		Kl. Feldberg	820	·	·	·	·	0.1	7.6	24.2	13.0	·	·	·	0.0	7.5	·	·	2.5	·	·	·	0.0	·	·	·	·	·	·	·	·	·	0.7	·	49.6	62	-3.7	7	5	·	·
	Main	Eppstein	185	·	·	·	·	·	11.0	20.5	4.7	·	·	·	·	0.8	·	·	0.4	·	·	·	0.1	·	·	·	·	·	·	·	·	·	0.3	·	47.8	72	-7.6	7	3	·	·
		~~Mainz-Kostheim~~ +	~~87~~	0.0	·	·	·	·	8.2	16.8	2.9	0.0	·	0.0	·	·	·	·	0.0	·	·	·	0.3	·	·	·	·	·	·	·	·	·	0.0	·	28.2	58	-2.0	4	3	·	·
Nahe bis Main	R.	Wiesbaden (Südfrdh.)	109	2.0	·	·	·	0.7	7.4	13.3	5.8	·	·	0.1	0.0	0.0	·	·	0.8	·	·	·	7.0	·	·	·	·	·	·	·	·	·	0.0	·	28.5	56	-2.3	7	4	·	·
	Selz	Wörrstadt	198	·	·	·	·	·	13.5	7.4	·	·	·	0.6	·	·	·	·	·	·	·	·	3.3	·	·	·	·	·	·	·	·	·	·	32.4	67	-7.6	4	3	·	·
		Alzey	199	·	·	·	·	·	6.9	15.2	7.9	·	·	5.3	·	·	·	·	·	·	·	·	2.8	0.1	·	·	·	·	·	·	·	·	0.0	·	30.1	67	-7.9	6	4	·	·
		Ober Olm	214	·	·	·	·	·	7.2	16.3	3.3	·	·	0.2	·	·	·	·	0.1	·	·	·	·	·	·	·	·	·	·	·	·	·	0.0	·	27.7	58	-2.0	5	3	·	·
	R.	Geisenheim	96	·	·	·	·	0.0	11.1	16.8	2.0	·	·	0.0	·	·	·	·	0.0	·	·	·	7.5	·	·	·	·	·	·	·	·	·	0.0	·	37.4	69	-7.4	4	4	·	·
Nahe	Glan bis Quelle	Nohfelden	362	0.5	·	·	·	0.3	5.6	2.0	3.8	·	·	4.6	·	·	·	·	7.7	·	·	·	0.4	·	·	·	·	·	·	·	·	·	3.5	·	22.4	38	-5.7	9	6	·	·
		Freisen	465	·	·	·	·	0.1	4.3	2.6	2.4	·	·	4.3	·	·	·	·	0.2	·	·	·	0.2	·	·	·	·	·	·	·	·	·	1.0	·	16.4	27	-5.5	8	5	·	·
		Birkenfeld	410	·	·	·	·	·	0.3	7.3	7.3	·	·	3.3	·	·	·	·	·	·	·	·	0.3	·	·	·	·	·	0.7	·	·	0.2	0.7	·	9.3	73	-5.8	8	3	·	·
		Baumholder	450	·	·	·	·	·	·	7.0	2.0	·	·	4.0	·	·	·	·	0.5	·	·	·	0.2	·	·	·	·	·	·	·	·	·	0.7	·	8.5	75	-5.2	6	3	·	·
		Hüttgeswasen	660	·	·	·	·	·	·	3.7	2.2	·	·	2.4	·	·	·	·	3.8	·	·	·	·	·	·	·	·	·	7.2	·	·	·	·	·	12.7	76	-6.7	5	5	·	·
		Oberstein	249	0.2	·	0.2	·	0.7	0.1	8.6	3.0	·	·	4.2	·	0.1	·	·	0.2	·	·	·	0.6	·	·	·	·	·	·	0.2	0.7	·	0.3	·	9.3	79	-4.4	7.3	2	·	·
		Bruchweiler	545	·	·	·	·	·	4.0	8.4	0.5	0.2	·	2.6	·	0.1	·	0.2	·	·	·	·	0.2	·	0.7	·	·	·	0.3	·	·	0.4	0.8	·	18.4	30	-4.2	7.2	3	·	·
		Herrstein	350	·	·	·	·	0.5	0.3	2.3	3.2	·	·	3.3	·	·	·	·	0.0	·	·	·	7.0	·	·	·	·	·	·	·	0.0	·	0.3	·	12.8	25	-4.0	7	4	·	·
		Brauschied	383	·	·	·	·	3.6	4.3	3.4	7.8	·	·	·	·	·	·	·	·	·	·	·	3.3	·	·	·	·	·	0.7	·	·	·	0.7	·	24.6			7	5	·	·
		Rhaunen	330	·	·	·	·	4.8	2.5	3.8	7.9	·	·	·	·	·	·	·	·	·	·	·	10.3	·	·	·	·	·	·	·	·	·	·	·	29.3	47	-2.8	5	5	·	·
		Kirn	190	·	·	·	·	1.0	7.8	5.2	0.3	·	·	7.3	·	·	·	·	0.0	·	·	·	0.3	·	·	·	·	·	·	·	·	·	0.9	·	17.4	23	-3.6	7	4	·	·
		Neuerkirch	350	·	·	·	·	5.4	6.6	14.0	7.6	·	·	·	0.1	·	·	·	·	·	·	·	9.6	·	·	·	·	·	0.7	·	·	0.5	·	·	38.1	65	-2.0	8	5	·	·
	Glan	Hauptstuhl	250	·	·	·	·	3.1	·	4.3	3.4	·	0.2	7.6	·	·	·	·	2.2	·	·	·	0.1	·	·	·	·	·	0.5	·	·	0.2	0.7	·	35.3	64	-2.0	10	5	·	·
		Kusel	240	·	·	·	·	0.6	2.5	1.0	2.8	·	·	5.8	·	·	·	·	0.7	·	·	·	0.4	·	·	·	·	·	0.4	·	·	0.3	·	·	15.5	26	-4.6	9	4	·	·
		Grumbach	260	·	0.8	·	·	1.2	4.0	0.4	4.0	0.2	·	2.2	·	·	·	·	0.1	·	·	·	0.0	·	·	·	·	·	·	·	·	·	·	12.3			8	4	·	·
		Kaiserslautern	242	·	·	·	·	2.1	5.2	2.6	5.5	·	·	13.8	·	·	·	·	1.0	·	·	·	3.3	·	·	·	·	·	·	·	·	·	0.1	·	39.2	68	-1.8	8	7	·	·
		Wolfstein	200	·	·	·	·	0.2	2.0	1.6	2.9	·	·	7.3	·	·	·	·	0.8	·	·	·	0.3	·	·	·	·	·	·	·	·	·	0.1	·	15.2			8	4	·	·

+ Mainz-Weisenau 130

1938 — Tägliche Niederschlagshöhen in Millimetern, gemessen um 7 Uhr morgens — September

Flußgebiet		Ort	See-höhe m	1	2	3	4	5	6	7	8	9	10	11	12	13	14	15	16	17	18	19	20	21	22	23	24	25	26	27	28	29	30	31	Monatssumme mm	% d. Norm.	Abweichung v. d. Norm	Zahl der Tage mit Niederschl. ≥0.1	≥1.0	☃ ≥0.1	▨
Nahe	G.	Hundsbach	370	0.7	·	·	·	0.0	7.8	3.6	2.3	·	·	0.5	·	·	·	·	·	·	·	·	0.0	·	·	·	·	·	·	·	·	0.0	·	35	73	-39	5	3	·	·
	N.	Duchroth	240	·	·	·	·	·	3.6	3.3	7.2	·	·	0.7	·	0.0	·	·	·	·	·	·	·	·	·	·	·	·	·	·	0.0	·	0.0	·	74.2	29	-35	4	3	·	·
	Alsenz	Langmeil	226	·	·	·	·	7.1	10.8	5.5	·	·	·	16.0	·	·	·	·	0.3	·	·	·	3.0	·	·	·	·	·	·	·	·	·	·	37.5	73	-70	6	5	·	·
		Alsenz	146	·	·	·	·	0.2	5.7	15.1	2.2	·	·	2.7	·	·	·	·	·	·	·	·	0.2	·	·	·	·	·	·	·	·	0.2	·	25.1	46	-29	7	4	·	·
	Nahe	Kreuznach	136	·	·	·	·	0.0	3.3	0.3	0.8	·	·	0.4	·	·	·	·	·	·	·	·	·	·	·	·	·	·	·	·	·	·	·	7.3.4	23	-32	4	2	·	·
		Reichenbacherhof	458	·	·	·	·	2.6	5.2	11.3	1.7	·	·	·	·	·	·	·	·	·	·	·	0.4	·	·	·	·	·	·	·	·	0.4	·	27.2	32	-43	6	4	·	·
		Rupertsecken	489	·	·	·	·	1.3	7.5	11.1	3.5	·	·	0.3	·	·	·	·	·	·	·	·	0.5	·	·	·	·	·	·	·	·	·	·	38.8	68	-18	6	5	·	·
		Wöllstein	130	·	·	·	·	·	4.6	13.3	1.0	·	·	0.3	·	0.0	·	·	·	·	·	·	0.8	·	·	·	·	·	·	·	·	0.0	·	27.2	48	-23	5	3	·	·
Lahn b. Nahe	Rhein	Aßmannshausen	178	·	·	·	·	0.3	10.5	15.3	1.9	·	·	·	·	·	·	·	0.0	·	·	·	0.7	·	·	·	·	·	·	·	·	0.2	·	28.7			6	3	·	·
		Kammerforst	464	·	·	·	·	0.2	10.3	11.2	3.7	·	·	·	·	·	·	·	0.5	·	·	·	0.2	·	·	·	·	·	·	·	·	1.7	·	34.4	69	-15	7	4	·	·
		Steeg	110	·	·	·	·	0.6	10.3	11.4	4.5	·	·	·	·	·	·	·	0.2	·	·	·	2.2	·	·	·	·	·	·	·	·	0.0	·	29.8	57	-23	6	4	·	·
		St. Goarshausen	80	·	·	·	·	0.0	9.0	15.4	5.3	·	·	·	·	·	·	·	·	·	·	·	7.2	·	·	·	·	·	·	·	0.0	0.1	·	37.0	87	-9	5	4	·	·
Lahn	Lahn	Feudingen	410	·	·	·	·	·	13.0	15.1	4.8	·	·	·	·	1.4	·	0.3	0.4	·	·	·	0.0	1.3	·	·	·	·	·	·	0.0	1.3	·	38.2	49	-48	6	6	·	·
		Quotshausen	340	·	·	1.0	·	·	26.3	7.8	4.7	·	·	·	0.0	·	·	0.7	·	·	·	·	0.8	·	·	·	·	·	·	·	·	·	·	51.7	87	-12	6	4	·	·
		Amönau	224	·	·	0.6	·	·	17.0	11.7	3.7	·	·	·	·	·	·	0.3	0.6	·	·	·	0.7	2.7	·	·	·	·	·	·	·	·	·	42.3			8	4	·	·
	Ohm	Homberg a.d.O.	266	·	·	·	·	·	5.0	28.8	5.0	·	·	·	0.7	·	·	0.0	7.6	·	·	·	0.3	0.3	·	·	·	·	·	·	·	·	·	47.1	80	-10	7	4	·	·
		Kirchhain	208	·	·	·	·	1.1	9.0	35.1	4.3	0.0	·	·	·	·	·	0.2	0.3	·	·	·	0.8	·	·	·	·	·	·	·	·	·	·	50.9	116	+7	7	4	·	·
		Rosenthal	302	·	·	0.3	·	·	10.3	25.6	2.4	·	·	·	·	·	·	1.1	0.2	·	·	·	·	·	·	·	·	·	·	·	·	0.0	·	49.5	96	-2	6	4	·	·
	Dill bis Ohm	Marburg (Phys. Inst.)	238	·	·	·	·	0.0	13.5	27.9	4.5	·	·	·	·	·	·	0.0	0.2	·	·	·	0.0	·	·	·	·	·	·	·	·	0.0	·	46.1	96	-2	4	3	·	·
		Rüchenbach	245	0.2	·	·	·	·	11.3	20.3	6.8	·	·	·	·	·	0.2	0.4	·	·	·	·	0.5	2.0	·	·	·	·	·	·	·	0.0	·	47.7	87	-10	8	4	·	·
		Gießen (Senckenbergstraße)	158	·	·	·	·	·	6.8	15.1	0.3	·	·	·	·	·	·	0.0	2.2	·	·	·	·	0.0	·	·	·	·	·	·	·	0.0	·	35.5	75	-12	4	4	·	·
		Niederkleen	208	·	·	·	·	·	7.4	23.3	0.3	·	·	·	0.1	·	·	·	2.7	·	·	·	·	·	·	·	·	·	·	·	·	·	·	47.8	82	-9	5	4	·	·
	Dill	Dillbrecht	352	0.0	·	0.3	·	0.3	15.3	32.1	3.7	0.1	·	·	0.3	2.7	0.1	0.3	0.1	0.0	·	·	1.5	0.1	·	·	·	·	·	·	0.1	0.0	·	64.2	93	-5	14	5	·	·
		Mandeln	363	·	·	0.4	·	·	13.5	16.1	6.3	0.0	·	·	·	3.1	0.1	0.2	·	·	·	·	0.3	0.2	·	·	·	·	·	·	·	·	·	47.4	57	-37	9	4	·	·
		Dillenburg	227	1.6	·	·	·	·	22.0	21.3	3.1	·	·	·	0.3	1.4	·	2.6	0.4	·	·	·	1.8	2.3	·	·	·	·	·	·	·	·	·	62.8	111	+9	10	8	·	·
		Erda	300	·	·	·	·	·	10.2	15.3	10.7	·	·	·	·	1.0	·	2.7	·	·	·	·	1.1	1.0	·	·	·	·	·	·	·	·	·	42.0	73	-17	7	7	·	·
		Greifenstein	415	·	·	·	·	·	13.0	21.0	5.9	·	·	·	0.6	·	·	0.0	·	·	·	·	0.7	·	·	·	·	·	·	·	·	·	·	46.6	77	-14	4	3	·	·
	Aar bis Dill	Mengerskirchen	414	0.7	·	·	·	·	14.0	28.0	12.0	·	·	·	·	0.1	·	0.1	·	·	·	·	3.1	·	·	·	·	·	·	·	0.0	0.0	·	57.4	73	-15	7	4	·	·
		Weilburg	225	·	·	·	·	·	12.1	21.1	10.0	·	·	·	·	·	·	·	1.2	·	·	·	2.3	·	·	·	·	·	·	·	·	·	·	47.3	79	-9	5	5	·	·
		Gemünden	258	·	·	·	·	·	7.7	25.9	8.2	·	·	·	0.2	0.1	·	·	2.4	·	·	·	0.5	·	·	·	·	·	·	·	·	0.0	·	44.3	75	-15	7	4	·	·
		Kamberg	216	·	·	·	·	·	13.9	14.0	8.8	·	·	·	·	·	·	·	7.7	·	·	·	·	·	·	·	·	·	·	·	·	0.3	·	58.7	113	+7	5	4	·	·
		Limburg	110	·	·	·	·	·	13.3	27.2	3.6	·	0.0	·	0.2	·	·	0.6	0.3	·	·	·	7.3	·	·	·	·	·	·	0.0	·	·	·	46.5	94	-3	7	4	·	·
		Westerburg	330	·	·	·	·	·	20.3	25.9	16.7	·	·	·	·	7.4	·	·	·	·	·	·	2.1	·	·	·	·	·	·	·	·	·	·	66.4	96	-3	5	5	·	·
	Aar	Bad Schwalbach	320	·	·	·	·	·	9.0	23.7	6.6	·	·	0.0	·	0.2	·	·	7.8	·	·	·	0.8	·	·	·	·	·	·	·	·	0.0	·	42.7	71	-17	6	4	·	·
		Kemel	520	0.1	·	·	·	·	9.3	23.7	6.3	·	·	·	0.0	0.4	·	1.0	7.5	·	·	·	7.4	·	·	·	·	·	·	·	·	0.0	·	44.3			7	5	·	·
		Panrod	340	0.0	·	·	·	·	10.0	27.5	7.8	7.2	·	·	·	0.3	·	0.0	·	·	·	0.0	4.6	·	0.0	0.0	0.0	0.0	·	0.0	·	·	·	45.4	87	-7	6	5	·	·
	Lahn	Holzhausen a. d. H.	382	·	·	·	·	·	2.1	24.2	3.2	·	·	·	·	0.5	·	·	0.2	·	·	·	3.7	·	·	·	·	·	·	·	0.0	0.1	·	40.5	72	-16	6	4	·	·
		Montabaur	235	·	·	·	·	·	6.4	15.4	5.4	·	·	·	·	0.0	·	0.0	·	·	·	·	2.7	·	·	·	·	·	·	·	·	5.3	0.9	·	35.2	55	-23	5	5	·	·
		Bad Ems	83	·	·	·	·	·	11.6	10.1	7.8	·	·	·	0.0	0.3	·	3.0	0.1	·	·	·	5.4	·	·	·	·	·	·	·	0.2	0.1	·	47.2	80	-12	9	5	·	·
R.	R.	Koblenz	65	·	·	·	·	·	2.0	21.0	5.1	·	·	·	·	·	·	·	0.2	·	·	·	3.7	·	·	·	·	·	·	·	0.5	0.3	·	33.5	58	-24	7	4	·	·
Mosel	Mosel	Perl	230	0.5	·	·	·	0.2	4.7	3.5	2.3	·	·	4.2	·	·	·	·	1.0	·	·	·	0.2	·	·	·	·	·	·	·	1.0	7.2	·	24.2	33	-38	10	7	·	·
		Wincheringen	260	·	·	·	·	·	4.6	0.2	0.3	·	·	5.0	·	·	·	1.0	·	·	·	·	2.5	·	·	·	·	·	0.4	·	·	10.6	·	32.6			8	5	·	·
	Sauer	Winterspelt	500	·	·	·	·	·	0.2	10.4	4.6	·	·	·	·	·	·	·	·	·	·	·	7.1	·	0.4	·	·	·	·	0.4	·	12.1	·	35.2			6	4	·	·
		Daleiden	480	·	·	·	·	·	3.2	5.2	0.8	·	·	·	·	0.7	·	0.3	·	·	·	·	3.5	·	·	·	·	·	·	·	0.7	7.4.7	·	29.2			8	4	·	·
		Schneifelforsthaus	657	0.4	·	0.1	·	·	2.5	2.0	1.8	·	·	·	0.0	0.4	·	0.1	0.2	·	·	·	4.4	·	·	·	·	·	·	0.0	0.0	1.8	·	14.3	18	-67	10	5	·	·
		Prüm	475	·	·	·	·	·	1.1	3.2	0.1	·	·	·	·	·	·	·	·	·	·	·	11.0	·	·	·	·	·	0.2	·	·	·	·	16.2	24	-57	5	3	·	·
		Ringhuscheid	470	·	·	·	·	·	5.9	5.7	0.6	·	·	·	·	·	·	1.4	·	·	·	·	1.1	·	·	·	·	·	·	·	·	2.3	·	23.6	33	-47	6	5	·	·

Tägliche Niederschlagshöhen in Millimetern, gemessen um 7 Uhr morgens

September

Flußgebiet		Ort	Seehöhe m	1	2	3	4	5	6	7	8	9	10	11	12	13	14	15	16	17	18	19	20	21	22	23	24	25	26	27	28	29	30	31	Monatssumme mm	Monatssumme % d. Norm.	Abweichung v. d. Norm.	Zahl der Tage mit Niederschl. ≥0.1	≥1.0	≥0.1	☒
Mosel	Sauer	Outschied	345	·	·	·	·	·	2.7	6.8	7.2	·	·	·	·	·	·	·	7.9	·	·	·	1.5	·	·	·	·	·	·	·	·	7.7	·	76.7			6	5	·	·
		Schankweiler	250	·	·	·	·	0.4	6.5	4.0	0.7	·	·	·	·	·	·	·	1.5	·	·	·	7.7	·	·	·	·	·	·	·	·	2.0	·	75.6	27	-3.5	7	5	·	·
		Wawern	445	·	·	·	·	·	0.5	7.2	3.7	·	·	·	·	·	·	0.7	·	·	·	·	9.1	·	·	·	·	·	·	·	·	0.7	·	75.7	25	-4.4	6	3	·	·
	Saar, Blies	Fürth	280	·	·	·	·	2.5	4.0	3.3	7.3	·	·	8.4	·	·	·	·	·	·	·	·	7.3	·	·	·	·	·	·	·	·	7.8	·	28.6	55	-2.2	7	7	·	·
		Trippstadt	425	0.7	·	·	·	1.6	2.6	3.7	4.7	0.7	0.7	20.0	·	·	·	·	7.2	·	·	·	0.5	·	·	·	·	·	·	·	·	0.7	·	34.1	54	-2.9	11	5	·	·
		Zweibrücken	227	0.5	·	·	·	·	7.2	8.1	2.3	·	0.2	14.3	·	·	·	·	7.1	·	·	·	0.3	·	·	·	·	·	0.3	7.4	0.2	0.1	0.5	·	30.5	46	-3.5	13	6	·	·
		Pirmasens (Stadtgärt.)	350	1.4	·	0.0	·	·	7.4	8.5	4.2	·	·	14.7	·	·	·	·	7.7	·	·	·	0.3	·	·	·	·	·	0.0	·	·	0.0	0.0	·	32.0	53	-2.8	7	6	·	·
		Hornbach	230	0.3	·	·	·	0.6	0.2	6.3	3.2	·	·	17.0	·	·	·	·	2.2	·	·	·	·	·	·	·	·	·	·	·	·	·	·	36.4	60	-2.5	7	4	·	·
	Saar	Spieser-Mühlenthal	240	0.1	·	·	·	·	0.3	5.6	7.0	·	0.0	3.0	·	·	·	·	0.5	·	·	·	0.5	·	·	·	·	·	0.2	2.3	0.2	0.1	2.0	·	22.3	37	-5.0	12	5	·	·
		Saarbrücken (Fl.)	205	0.2	·	·	·	·	0.1	4.0	7.8	0.0	0.0	10.1	·	·	·	·	7.6	·	·	·	0.0	·	·	·	·	·	0.3	0.3	·	0.6	0.4	·	20.5	32	-4.2	10	4	·	·
		Heusweiler	230	·	·	·	·	·	2.3	5.9	7.1	·	·	5.0	·	·	·	·	7.8	·	·	·	7.2	·	·	·	·	·	·	·	·	2.5	·	33.3	27	-5.1	7	7	·	·
		Lauterbach	220	7.2	·	·	·	·	0.4	6.3	0.3	·	·	15.5	·	·	·	·	0.7	·	·	·	1.0	·	·	·	·	·	·	·	·	0.4	7.3	·	33.4	55	-2.7	9	5	·	·
		Saarlautern	180	·	·	·	·	·	7.2	4.3	7.0	·	0.0	6.1	·	·	·	·	0.3	·	·	·	0.0	·	·	·	·	·	·	0.0	·	·	3.7	·	27.8	37	-4.0	6	5	·	·
		Hermeskeil	525	·	·	·	·	·	0.4	6.8	4.2	·	·	3.2	·	·	·	0.5	0.3	·	·	0.1	0.5	·	·	·	·	·	·	·	·	2.1	·	24.7	34	-4.3	9	5	·	·
		Losheim (Bez. Trier)	300	·	·	·	·	·	2.7	2.9	2.4	·	·	4.9	·	·	·	·	7.1	·	·	·	0.2	·	·	·	·	·	·	·	·	3.1	·	27.4	25	-5.0	8	6	·	·
		Limbach	275	0.0	·	·	·	·	3.0	0.3	7.3	·	·	4.3	·	·	·	·	0.6	·	·	·	0.3	·	·	·	·	·	·	0.0	·	0.6	2.4	·	22.4	20	-5.3	8	4	·	·
		Marpingen	280	·	·	·	·	0.0	4.0	5.4	6.4	·	0.1	6.4	0.0	0.1	·	·	5.8	·	·	·	7.8	·	·	·	·	·	·	0.0	·	·	6.4	·	37.6	53	-2.8	9	6	·	·
		Kerprichhemmersdf.	183	·	·	·	·	7.9	0.6	2.0	·	·	·	7.8	·	·	·	·	·	·	·	·	2.2	·	·	·	·	·	·	·	·	4.5	·	25.0	43	-3.3	5	5	·	·
		Merzig	175	0.2	·	·	·	·	3.6	5.3	0.4	·	·	7.2	·	·	·	·	7.7	·	·	·	0.8	·	·	·	·	·	·	0.0	·	7.4	4.2	·	24.2	39	-3.8	9	6	·	·
		Oberemmel	210	0.1	·	·	·	·	2.3	7.8	6.6	·	·	2.2	·	·	·	·	2.6	·	·	·	7.5	·	·	·	·	·	·	·	·	2.6	2.3	·	33.4			9	8	·	·
	Mündung bis Saar	Trier (Egbertstr.)	146	·	·	·	·	0.0	12.4	3.6	3.3	·	·	7.4	·	·	·	0.9	7.5	·	·	·	5.1	·	·	·	·	·	·	0.0	·	7.5	2.3	·	30.5	54	-2.6	8	8	·	·
		Newel	365	·	·	·	·	0.4	6.6	6.3	2.7	·	·	0.1	·	·	·	·	0.4	·	·	·	0.8	·	·	·	·	·	·	·	·	0.3	2.3	·	19.3	33	-4.0	9	4	·	·
		Schillingen	515	2.3	·	·	·	·	11.2	5.4	3.1	·	·	3.4	·	4.1	·	·	2.3	·	·	·	10.4	·	·	·	·	·	·	·	·	4.1	6.2	·	49.5			10	10	·	·
		Gerolstein	378	·	·	·	·	0.5	0.1	0.8	2.0	·	·	·	·	·	·	0.8	0.0	0.8	·	·	2.1	·	0.0	·	·	·	·	·	·	0.8	7.4	·	9.1	15	-5.2	8	3	·	·
		Wilsecker	335	·	·	·	·	·	0.1	2.8	3.1	·	·	·	·	·	·	7.2	·	·	·	·	7.4	·	·	·	·	·	·	0.2	·	2.3	7.5	·	12.8			8	6	·	·
		Meisburg	480	·	·	·	·	0.7	1.1	1.1	2.5	·	·	·	·	·	·	0.3	·	·	·	·	0.8	·	·	·	·	·	·	·	·	0.2	0.9	·	7.8			8	3	·	·
		Bruch	192	0.2	·	·	·	·	0.2	1.8	2.4	·	·	·	·	0.0	·	1.2	·	·	·	·	1.3	·	·	·	·	·	·	0.1	·	0.5	1.5	·	15.1			8	5	·	·
		Leiwen	139	·	·	·	·	·	0.6	2.3	5.3	·	·	0.0	·	·	·	·	1.3	·	·	·	7.3	·	·	·	·	·	·	0.1	·	·	2.1	·	27.6	39	-3.3	11	5	·	·
		Gornhausen	485	·	·	·	·	5.0	1.1	5.5	4.1	·	·	0.2	·	·	·	·	1.8	·	·	·	4.0	·	·	·	·	·	0.3	0.0	·	·	7.0	·	28.2	37	-4.4	3	1	·	·
		Altburg	535	0.2	·	·	·	1.6	3.3	0.1	1.4	·	·	·	·	2.0	·	0.0	·	·	·	·	0.5	·	·	·	·	·	·	·	·	6.6	0.5	·	14.3			8	4	·	·
		Wittlich (Heffels)	190	·	·	·	·	4.1	0.1	2.8	2.8	·	·	·	·	·	·	·	·	·	·	·	3.0	·	·	·	·	·	·	1.0	·	3.1	1.1	·	19.0	36	-3.4	8	7	·	·
		Bernkastel-Cues	120	·	·	·	·	1.3	1.3	6.1	3.0	·	·	·	·	·	·	·	0.1	·	·	·	2.6	·	·	·	·	·	·	0.4	·	·	1.2	·	22.2	33	-3.5	8	6	·	·
		Altlay	350	0.1	·	·	·	1.9	3.0	1.4	0.9	·	·	·	·	·	·	·	0.6	·	·	·	2.5	·	·	·	·	·	0.2	0.3	·	·	0.7	·	16.8	28	-4.3	9	4	·	·
		Hontheim	390	·	·	·	·	0.3	2.1	1.3	2.4	·	·	·	·	·	·	·	·	·	·	·	1.3	·	·	·	0.1	·	·	0.4	·	·	0.1	·	22.4	38	-3.7	8	5	·	·
		Demerath	420	·	·	·	·	5.5	3.8	0.6	2.1	·	·	·	·	·	·	·	0.3	·	·	·	1.2	·	·	·	·	·	·	0.3	·	1.1	0.5	·	15.5	23	-3.8	9	5	·	·
		Blankenrath	397	·	·	·	·	1.1	1.3	1.3	2.2	·	·	·	·	·	·	·	0.3	·	·	·	1.2	·	·	·	·	·	·	0.1	·	·	0.5	·	32.6	53	-2.8	8	5	·	·
		Düngenheim	460	·	·	·	·	3.2	0.0	·	·	·	·	·	·	·	·	·	2.3	·	·	·	4.3	·	·	·	·	·	·	·	·	·	0.8	·	11.2	18	-5.0	4	3	·	·
		Treis/Mosel	96	·	·	·	·	2.1	0.3	4.2	1.3	0.1	·	·	0.2	·	·	·	0.1	·	·	·	0.1	·	·	·	·	·	·	0.0	·	·	2.1	·	20.3	47	-2.9	9	5	·	·
		Münstermaifeld	270	·	·	·	·	1.5	11.4	4.5	2.1	·	·	·	·	·	·	·	1.1	·	·	·	0.6	·	·	·	·	·	·	·	·	·	1.5	·	22.3	46	-2.7	7	6	·	·
		Lingerhahn	480	·	·	·	·	0.6	13.2	7.3	3.5	·	·	·	·	·	·	·	·	·	·	·	6.5	·	·	·	·	·	·	0.9	·	·	·	·	38.5			8	4	·	·
Ruhr bis Mosel	Rhein	Selters	242	0.0	·	·	·	·	10.6	21.1	12.1	0.0	·	0.1	0.2	1.2	·	0.2	0.3	·	·	·	1.1	·	·	·	·	·	·	·	·	4.3	0.4	·	53.0	82	-1.2	11	6	·	·
		Niedermendig	216	·	·	·	·	0.0	3.3	4.8	1.5	·	·	·	·	·	·	·	0.3	·	·	·	3.1	·	·	·	·	·	·	·	·	·	·	·	32.1	73	-1.2	4	4	·	·
		Neuwied	65	·	·	·	·	0.3	1.0.3	1.1.5	6.0	0.0	·	·	·	·	·	·	0.1	·	·	·	1.0	·	·	·	·	·	·	·	·	0.4	0.1	·	33.3	65	-1.8	8	4	·	·
	Wied	Hachenburg	370	·	·	·	·	·	1.0.1	3.2.6	1.2.1	·	·	·	·	2.0	·	2.3	·	·	·	·	1.8	·	·	·	·	·	·	·	·	0.2	·	·	5.1.7	8.2	-1.3	7	5	·	·
		Altenkirchen	220	·	·	·	·	0.3	1.2.5	2.1.5	1.3	·	·	·	·	1.1	·	·	·	·	·	·	3.1	·	·	·	·	·	·	0.1	·	5.0	0.4	·	5.8.6	9.5	-0.9	3	6	·	·
		Harschbach	290	·	·	·	·	·	1.1.1	1.1.1	8.3	·	·	·	·	·	·	0.1	·	·	·	·	2.3	·	·	·	·	·	·	·	·	2.9	0.2	·	4.1.1			7	5	·	·
		Asbach	264	·	·	·	·	1.0	1.6.6	1.3.1	1.1.2	0.1	0.1	·	0.1	2.0	·	·	·	4.1	·	·	·	1.1	·	·	·	·	·	·	·	·	·	0.5	·	5.0.3	7.5	-1.7	10	7	·	·

Tägliche Niederschlagshöhen in Millimetern, gemessen um 7 Uhr morgens

September

Flußgebiet		Ort	See-höhe m	1	2	3	4	5	6	7	8	9	10	11	12	13	14	15	16	17	18	19	20	21	22	23	24	25	26	27	28	29	30	31	Monatssumme mm	Monatssumme % d. Norm.	Abweichung v. d. Norm	Zahl der Tage mit Niederschl. ≥0.1	Zahl der Tage mit Niederschl. ≥1.0	Zahl der Tage mit ☼ ≥0.1	Zahl der Tage mit ☒
Ruhr bis Mosel	R. W	Scheuerchen	260	·	·	·	·	0.3	3.9	4.5	10.7	·	·	·	·	0.3	·	·	·	·	·	·	2.2	·	·	·	·	·	·	·	·	·	·		38.5	45	-35	6	5	·	·
	R.	Rheinbrohl	55	·	·	·	·	0.1	3.4	16.2	5.3	·	·	·	·	·	·	·	0.2	·	·	·	3.4	·	·	·	·	·	·	·	·	1.0	·		36.8	71	-15	7	5	·	·
	Ahr	Ahrhütte	400	·	·	·	·	0.3	4.0	2.8	·	0.3	·	·	·	·	·	0.3	·	·	·	·	2.8	·	·	·	·	·	·	·	·	1.0	·		11.5			7	4	·	·
		Dreis	475	0.0	·	·	·	2.2	4.5	7.6	7.7	·	·	·	·	·	·	0.8	·	·	·	·	·	·	·	·	·	·	·	·	0.0	1.4		12.2	19	-52	6	5	·	·
		Kelberg	482	0.3	0.1	·	·	2.3	4.7	7.0	2.5	0.5	0.2	0.2	·	·	·	·	·	·	·	·	7.8	·	·	·	·	·	·	·	6.1	0.6		20.0	33	-47	12	6	·	·
		Aremberg	540	·	·	·	·	3.4	2.3	3.7	7.8	0.3	·	·	·	0.0	·	7.5	·	·	·	·	5.8	·	·	·	·	·	·	·	·	0.9		13.7	34	-37	8	8	·	·
		Nürburg	621	·	·	·	·	4.7	3.2	3.3	2.4	0.5	·	0.1	0.2	·	·	0.9	·	·	·	·	0.9	·	·	·	·	·	·	·	2.1	0.3		24.0			11	5	·	·
		Adenau	302	0.1	·	·	·	5.6	8.6	3.8	0.0	3.1	0.2	·	·	0.1	·	0.9	0.2	·	·	·	0.2	·	·	·	·	·	0.2	·	0.1	0.8		24.4	42	-34	13	4	·	·
		Kesseling	240	·	·	·	·	3.5	10.3	8.5	5.1	0.5	·	·	·	·	·	2.2	·	·	·	·	0.1	·	·	·	·	·	·	·	0.4	0.4		32.3			3	5	·	·
		Houverath	348	·	·	·	·	3.5	6.3	8.5	6.2	0.6	·	·	·	·	·	·	·	·	·	·	6.3	·	·	·	·	·	·	·	·	·		37.4			6	5	·	·
		Ahrweiler-Land	110	·	·	·	·	1.3	11.8	4.7	7.4	·	·	·	·	·	·	1.0	·	·	·	·	·	·	·	·	·	·	·	·	0.1	0.4		26.7	51	-25	7	5	·	·
	R.	Remagen	55	0.1	·	·	·	0.4	3.5	3.1	3.3	0.1	·	·	·	·	·	0.7	0.1	·	·	·	·	·	·	·	·	·	·	·	·	·		30.6	60	-20	6	3	·	·
		Bonn	60	·	·	·	·	3.2	11.6	2.5	·	·	·	·	·	0.3	·	7.2	·	·	·	·	3.4	·	·	·	·	·	·	·	·	0.1		22.3	44	-29	7	5	·	·
	Sieg	Hohenroth	635	·	·	·	·	·	10.4	33.8	13.8	·	·	·	0.4	·	·	·	·	·	·	·	70.8	·	·	·	·	·	·	·	·	·		75.2			5	4	·	·
		Hilchenbach	355	0.1	·	0.1	·	0.3	7.7	38.1	4.2	·	·	·	0.4	1.4	0.4	7.1	·	·	·	·	7.5	0.3	·	·	·	·	·	·	0.1	·		55.7	66	-37	13	6	·	·
		Eichen	302	0.3	0.5	·	·	0.2	23.4	47.2	3.0	0.1	·	·	0.1	1.0	0.0	7.5	·	·	·	·	5.4	0.1	·	·	·	·	·	·	7.5	·		78.3	98	-2	12	7	·	·
		Siegen (Kläranlage)	295	·	·	·	·	·	20.7	37.9	7.3	·	·	·	0.1	1.0	·	1.4	0.1	·	·	·	7.1	·	·	·	·	·	·	·	0.5	2.9		67.7	99	-1	10	7	·	·
		Niederschelden	225	·	·	·	·	·	18.4	36.5	5.2	·	·	·	0.1	0.1	·	2.5	·	·	·	·	2.7	·	·	·	·	·	·	·	0.3	0.1		66.6	89	-8	9	5	·	·
		Kirchen	195	·	·	·	·	0.1	5.4	44.0	6.7	·	·	·	0.3	1.6	0.2	2.9	·	·	·	·	8.2	·	·	·	·	·	·	·	0.3	·		118.7	174	+51	10	6	·	·
		Burbach	360	·	·	·	·	·	20.6	35.0	7.7	·	·	·	·	0.1	·	3.0	·	·	·	·	8.1	·	·	·	·	·	·	·	·	0.2		74.8	95	-4	7	5	·	·
		Morsbach	210	·	·	·	·	0.3	12.9	33.9	8.2	0.1	·	·	0.4	2.3	0.2	3.3	·	·	·	·	2.4	·	·	·	·	·	0.0	·	0.5	0.6		65.5	89	-13	12	6	·	·
		Salzburg	612	·	·	·	·	·	21.7	37.7	6.7	·	·	·	·	2.0	·	7.6	·	·	·	·	3.9	·	·	·	·	·	0.0	·	0.2	0.2		69.3			9	6	·	·
		Rossel	120	·	·	·	·	0.4	11.1	36.5	5.0	·	·	·	0.1	1.9	·	3.4	·	·	·	·	7.7	0.0	·	·	·	·	·	·	1.3	0.5		67.2	85	-11	10	7	·	·
		Blankenberg	170	·	·	·	·	1.4	12.0	19.2	4.4	0.2	0.0	0.0	0.1	2.4	0.1	2.3	·	·	·	·	0.1	·	·	·	·	·	0.0	·	·	0.2		42.4	84	-24	11	6	·	·
		Siegburg	61	·	·	0.5	·	0.4	11.1	18.8	3.5	0.5	·	·	1.0	1.3	·	1.9	0.0	·	·	·	0.1	0.1	·	·	·	·	·	·	·	0.2		33.4	68	-13	12	6	·	·
	Sieg, Agger	Bergneustadt	240	·	·	·	·	0.8	11.9	21.0	1.6	·	·	·	0.8	1.6	·	2.2	·	·	·	·	1.3	·	·	·	·	·	·	·	0.5	·		47.1	50	-42	9	6	·	·
		Rodt-Müllenbach	410	·	·	·	·	0.0	15.1	25.5	1.1	·	·	·	0.6	1.6	·	1.4	·	·	·	·	0.0	·	·	·	·	·	·	0.0	4.5	0.0		55.8	58	-40	8	7	·	·
		~~Dreschhausen~~ +	330	·	·	·	·	0.5	10.8	24.2	1.3	·	·	·	0.5	·	·	2.1	2.1	0.1	·	·	1.3	·	·	·	·	·	·	·	0.9	0.4		44.8	52	-46	11	6	·	·
		Hülsenbusch	308	·	·	1.1	·	·	15.3	23.1	2.0	·	·	·	1.5	2.4	·	3.0	·	·	·	·	5.3	·	·	·	·	·	·	·	2.0	0.2		82.6	72	-24	13	9	·	·
		Loope	118	·	·	1.6	·	·	13.5	23.7	3.1	·	·	·	0.0	1.4	·	3.1	0.1	·	·	·	4.3	·	·	·	·	·	·	·	0.0	11.9		74.7	89	-9	10	8	·	·
		Seelscheid	213	·	·	·	·	·	14.2	19.1	6.2	·	·	·	1.4	2.7	·	5.2	·	·	·	·	0.7	0.3	·	·	·	·	·	·	·	0.5		52.5	68	-27	9	6	·	·
		Unterkotten	160	0.1	·	1.3	·	·	13.2	25.0	1.8	1.0	·	·	0.5	1.2	·	2.1	·	0.1	·	·	1.6	·	·	·	·	·	·	·	·	0.6		50.2	67	-32	11	8	·	·
	Wupper bis Sieg	Brühl	63	·	·	1.3	·	0.0	0.1	3.1	6.0	·	·	·	·	·	·	0.7	·	·	·	·	1.1	0.1	0.0	·	·	·	1.3	0.1	·	1.3	0.1		27.2	47	-37	11	7	·	·
		Wahn	50	·	·	1.3	·	·	0.5	15.3	5.3	·	·	·	2.1	0.4	·	2.0	·	·	·	·	0.3	0.2	·	·	·	·	·	·	·	·		36.0	62	-21	9	6	·	·
		Köln (Flughafen)	49	0.0	0.0	3.3	0.0	0.2	2.2	8.0	7.4	·	0.0	0.0	1.7	0.5	0.0	2.8	0.1	·	·	·	0.5	0.0	0.0	·	·	·	0.0	0.0	·	1.5	1.1		23.3	43	-31	12	8	·	·
		Pulheim	46	0.2	·	3.5	·	0.1	3.4	7.1	2.9	0.8	·	·	1.9	·	·	2.4	·	·	·	·	·	0.7	·	·	·	·	0.1	0.3	1.9	1.2		28.5	50	-28	14	8	·	·
		Leverkusen	44	·	·	2.2	·	0.0	4.2	10.3	1.5	·	·	·	1.2	0.3	·	1.5	0.0	·	·	·	0.2	0.1	·	·	·	·	·	·	0.7	1.8		24.1	46	-28	11	7	·	·
	Wupper	Kreuzberg	373	·	·	3.1	·	·	12.0	28.3	0.4	·	·	·	1.0	3.2	·	3.0	0.1	·	·	·	7.3	·	·	·	·	·	·	·	0.1	2.0		53.7	58	-39	10	7	·	·
		Hückeswagen	258	0.1	·	3.3	·	0.1	11.4	27.8	0.6	·	·	·	0.4	1.6	·	2.6	·	·	·	·	0.5	·	·	·	·	·	·	·	·	0.0		48.0	52	-45	10	5	·	·
		Schwelm	210	·	·	2.5	·	0.3	13.3	13.3	0.0	0.0	·	·	0.6	1.0	·	5.3	0.1	·	·	·	1.1	·	·	·	·	·	0.0	0.0	·	0.1		53.1	69	-33	9	6	·	·
		Wuppertal-Elberfeld (Westatz.)	178	·	·	2.1	·	0.6	11.8	14.3	·	·	·	·	0.6	1.2	·	4.0	0.2	·	·	·	1.4	·	·	·	·	·	0.0	·	1.7	1.2		46.1	54	-40	11	8	·	·
		Remscheid (Gasw.)	303	·	·	0.8	·	·	22.6	23.2	0.3	·	·	·	1.3	1.6	·	3.0	·	·	·	·	0.9	·	·	·	·	·	·	·	·	0.4		54.3	87	-15	9	5	·	·
		Solingen (Schützenstr.)	252	·	·	1.5	·	·	7.0	12.9	0.3	0.1	·	·	1.4	1.6	·	1.6	·	·	·	·	0.2	0.0	·	·	·	·	·	·	0.0	1.6		28.8	35	-57	10	7	·	·
		Wermelskirchen	310	·	·	0.8	·	·	11.9	21.6	0.8	·	·	·	0.2	·	·	3.4	·	·	·	·	0.4	·	·	·	·	·	·	·	·	0.8		59.3	74	-25	8	3	·	·
	Erft	Münstereifel	290	0.6	·	·	·	4.6	7.5	6.2	0.2	·	·	·	·	0.2	·	2.3	0.4	·	·	·	4.2	0.1	0.2	·	·	·	·	·	·	0.5		29.0	50	-29	12	5	·	·
		Euskirchen	160	·	·	·	·	1.9	7.4	5.2	7.4	·	·	·	·	0.0	·	7.6	0.4	·	·	·	7.1	0.0	0.3	·	·	·	0.1	·	0.0	0.5		35.7	53	-23	10	6	·	·
		Rheinbach	174	·	·	·	·	2.2	10.5	2.0	6.5	0.3	·	·	·	·	·	0.3	·	·	·	·	2.1	·	·	·	·	·	·	·	·	1.1		25.8	47	-28	8	6	·	·

+ Wiehl 298

Tägliche Niederschlagshöhen in Millimetern, gemessen um 7 Uhr morgens

September

Flußgebiet		Ort	Seehöhe m	1	2	3	4	5	6	7	8	9	10	11	12	13	14	15	16	17	18	19	20	21	22	23	24	25	26	27	28	29	30	31	Monatssumme mm	Monatssumme % d. Norm.	Abweichung v. d. Norm.	Zahl der Tage mit Niederschl. ≥ 0.1	Zahl der Tage mit Niederschl. ≥ 1.0	Zahl der Tage mit ✳ ≥ 0.1	Zahl der Tage mit ☒
Ruhr bis Mosel	Erft	Metternich	125	·	·	7.3	·	1.4	8.8	·	6.2	0.4	·	·	·	·	·	0.3	·	·	·	·	0.4	·	·	·	·	·	·	0.7	·	·	0.3		28.4	47	-30	9	4	·	
		Hergarten	337	·	·	·	·	3.2	8.7	1.7	4.3	0.2	0.1	·	·	·	·	·	3.2	·	·	·	·	·	·	·	·	·	·	·	·	·	0.8		27.6	39	-33	8	5	·	
		Erp	127	·	·	2.5	·	0.8	7.1	4.8	3.4	·	·	·	·	·	·	0.3	0.3	·	·	·	0.7	0.0	·	·	·	·	0.5	0.4	·	0.7	·		27.8	44	-28	12	4	·	·
		Oberbolheim	103	·	·	5.5	·	1.0	5.5	·	5.6	·	·	·	·	·	·	·	·	·	·	·	0.1	0.5	·	·	·	·	·	0.7	·	0.2	·		29.1	42	-27	8	4	·	
		Bergheim (Martinswerk)	74	·	·	4.5	·	0.5	6.7	0.3	4.5	·	·	·	0.4	0.1	·	1.8	·	·	·	·	·	1.0	·	·	·	·	·	·	·	1.4	·		27.2			10	6	·	
		Neukirchen	56	·	·	2.0	·	2.1	5.5	3.7	2.3	·	·	·	1.5	·	·	1.3	·	·	·	·	0.1	0.1	·	1.2	·	·	·	·	·	3.3	0.3		22.6			12	3	·	
	Rhein	Benninghof	130	·	·	2.0	·	0.8	6.4	7.7	1.3	·	·	·	2.1	0.9	2.3	·	·	·	·	·	·	·	·	·	·	·	·	·	·	4.2	0.9		33.6			10	7	·	
		Düsseldorf-Gerresh.	67	·	·	1.7	·	0.4	4.0	8.0	1.5	0.2	·	·	1.5	·	·	1.1	·	·	·	·	·	·	·	·	·	·	·	·	·	0.7	·		19.1	30	-45	9	5	·	
		Krefeld	38	·	·	0.1	·	1.2	1.1	1.4	2.3	·	·	·	1.0	0.1	·	4.2	0.0	·	·	·	5.3	0.1	0.0	·	·	·	2	·	·	10.2	11.3		36.1	11	-15	12	8	·	
		Duisburg (Bot.Gart.)	39	·	·	·	·	4.1	1.9	2.6	0.3	0.3	·	·	0.5	0.1	·	5.0	0.1	·	·	·	4.2	·	0.0	·	·	·	·	1.1	·	1.1	0.3		22.2	35	-41	11	6	·	
Ruhr	Möhne bis Quelle	Brunskappel	410	0.3	·	·	·	1.1	25.4	32.4	3.2	0.6	·	·	0.6	2.3	·	1.3	0.2	·	·	·	1.0	·	·	·	·	·	·	·	·	·	0.0		68.4	81	-16	11	7	·	
		Bigge	329	·	·	0.1	·	·	27.0	44.0	4.1	0.4	·	·	1.2	3.4	0.0	2.1	0.8	·	·	·	1.1	·	·	·	·	·	·	·	·	·	·		87.8	110	+2	10	7	·	
		Bödefeld	475	·	·	·	·	·	31.2	32.8	3.2	·	·	·	0.5	5.3	·	1.9	·	·	·	·	·	·	·	·	·	·	·	·	·	·	·		74.9			6	5	·	
		Enste	300	·	·	1.4	·	·	31.2	33.6	4.1	·	·	·	0.6	5.2	·	2.2	0.1	·	·	·	1.8	·	·	·	·	·	·	·	·	·	·		80.2	104	+3	9	7	·	
		Eslohe	312	0.8	·	0.8	·	0.0	39.8	28.0	3.6	0.5	·	0.1	4.2	2.0	·	3.3	0.4	·	·	·	3.0	·	·	·	·	·	·	·	·	·	0.0		87.9	102	+2	11	6	·	
		Arnsberg	189	0.1	0.0	3.6	0.1	0.1	33.0	32.1	2.7	0.1	·	0.0	0.4	1.1	0.1	3.2	0.6	0.0	0.0	·	0.3	0.1	0.0	·	·	·	·	·	·	·	0.1		79.0	101	+1	16	6	·	
		Allendorf	310	·	·	1.4	·	·	29.4	38.1	1.0	1.2	·	·	·	0.3	·	5.6	0.1	·	·	·	1.1	·	·	·	·	·	·	·	·	0.3	·		79.1	104	+3	10	7	·	
		Langscheid	335	·	·	3.0	·	·	32.0	35.5	0.4	0.1	·	·	0.0	1.6	·	·	·	·	·	·	1.0	·	·	·	·	·	·	·	·	0.2	0.3		68.1	103	+1	9	6	·	
	Möhne	Brilon	450	0.1	·	·	·	·	28.8	37.1	3.1	2.7	·	·	0.0	3.1	·	2.6	0.5	·	·	·	0.6	·	·	·	·	·	·	·	·	·	·		76.2	96	-3	10	6	·	
		Rüthen	380	·	·	0.9	·	·	32.4	44.2	2.4	5.9	·	0.2	0.6	2.7	·	4.5	1.6	·	·	·	1.3.7	·	·	·	·	·	·	·	·	·	0.1		103.3	136	+33	12	8	·	
		Warstein	295	·	·	0.9	·	·	31.8	32.8	4.1	0.6	·	·	0.4	2.1	·	5.1	0.6	·	·	·	4.1	·	·	·	·	·	·	·	·	·	·		82.5			10	6	·	
		Möhnetalsperre	185	·	·	4.7	·	·	29.7	26.0	2.2	·	·	·	0.2	·	·	5.0	0.8	·	·	·	2.4	·	·	·	·	·	·	·	·	·	·		71.0	93	-7	8	6	·	
	Ruhr	Neuenrade	324	·	0.2	3.2	·	·	26.9	30.7	0.6	·	·	·	0.2	2.0	·	4.5	0.5	·	·	·	3.2	·	·	·	·	·	·	·	·	0.2	0.2		72.4			12	6	·	
		Menden	149	·	·	5.0	·	·	23.5	38.5	0.3	·	·	·	·	1.0	·	6.6	0.7	·	·	·	3.7	·	·	·	·	·	·	·	·	·	0.3		73.7			9	6	·	
		Langschede	116	·	·	2.0	·	·	23.4	25.8	0.2	·	·	·	0.1	·	·	6.0	0.1	·	·	·	2.4	·	·	·	·	·	·	·	·	0.4	·		60.5	96	-2	9	5	·	
		Iserlohn	288	·	·	4.6	·	·	23.2	27.0	·	·	·	·	0.7	0.5	·	6.3	0.7	·	·	·	3.7	·	·	·	·	·	·	·	·	0.3	·		67.2	97	-7	9	5	·	
	Lenne	Kahler Asten	840	0.7	0.1	0.4	·	1.1	24.7	32.1	4.6	0.7	0.0	0.2	1.1	5.8	0.0	0.0	0.5	·	·	·	4.6	0.2	·	·	·	·	·	·	·	·	0.0		76.4	95	-26	15	7	·	
		Fleckenberg	352	·	·	0.4	·	0.4	24.8	24.4	3.3	0.3	·	·	·	1.0	·	0.9	0.0	·	·	·	0.6	1.3	·	·	·	·	·	·	·	·	0.1		57.5	72	-22	11	5	·	
		Altenhundem	305	·	·	0.3	·	0.4	32.6	34.8	3.6	0.1	·	·	0.5	1.5	0.1	0.9	0.2	·	·	·	2.0	0.0	·	·	·	·	·	·	·	·	0.1		77.3	110	+7	13	5	·	
		Olpe	320	·	·	·	·	0.3	22.8	43.6	0.7	·	·	·	0.5	2.6	·	3.2	·	·	·	·	2.0	·	·	·	·	·	·	·	·	·	0.5		78.2	91	-8	9	6	·	
		Pütthof	440	0.1	·	0.0	·	1.1	21.9	27.4	1.2	0.0	·	0.0	0.3	2.3	0.0	0.4	0.0	·	·	·	1.2	·	·	·	·	·	·	·	·	0.1	0.1		56.9	63	-33	11	6	·	
		Attendorn	250	0.1	0.1	0.5	·	0.1	22.2	33.5	2.2	·	·	·	·	0.6	·	2.2	0.1	·	·	·	0.8	·	·	·	·	·	·	·	·	0.2	0.3		63.0	92	-6	13	4	·	
		Serkenrode	350	0.1	·	3.4	·	0.1	33.5	35.5	3.3	0.5	·	·	0.3	2.7	·	7.6	0.1	·	·	·	4.2	·	·	·	·	·	·	·	·	·	·		86.1	108	+6	12	7	·	
		Herscheid	438	·	·	0.9	·	·	20.1	29.6	0.7	·	·	·	0.4	1.1	·	2.8	·	·	·	·	3.5	·	·	·	·	·	·	·	·	·	·		65.8	76	-27	8	5	·	
		Lüdenscheid	447	0.0	·	3.0	·	0.3	16.2	21.4	13.6	0.0	·	0.0	0.1	2.3	0.0	4.0	0.4	·	·	·	9.2	·	·	·	·	·	·	·	·	0.5	0.1		71.1	81	-17	12	7	·	
	Volme	Meinerzhagen	408	·	·	1.9	·	·	15.0	34.3	1.5	·	·	·	0.3	2.1	0.1	1.1	0.1	·	·	·	5.1	·	·	·	·	·	·	·	·	1.4	·		62.5			11	8	·	
		Priorei	170	·	·	2.0	·	0.1	18.0	24.4	0.2	·	·	0.1	·	0.2	·	6.5	0.6	·	·	·	6.2	·	·	·	·	·	·	·	·	6.0	0.1		64.4			12	6	·	
		Hagen (Bäuerl. Werksech.)	165	·	·	1.4	·	·	12.8	23.3			·	·	·	0.0	·	8.9	·	·	·	·	2.8	·	·	·	·	·	·	·	·	5.5	·		53.5	79	-14	6	6	·	
		Halver	422	·	·	2.9	·	·	14.2	26.5	0.2	·	·	·	1.0	6.1	·	4.1	·	·	·	·	12.2	·	·	·	·	·	·	·	·	20.2	0.2		87.6	97	-8	10	7	·	
		Ennepetalsperre	273	·	0.2	1.4	0.2	0.5	18.0	27.5	0.0	0.5	·	0.2	0.6	1.2	·	3.6	·	·	·	·	0.6	·	·	·	·	·	·	·	·	0.2	·		48.7	57	-34	13	5	·	
	Ruhr	Wengern	90	·	·	1.8	·	0.0	16.5	17.6	·	0.7	·	·	0.0	0.3	·	3.2	·	·	·	·	2.7	·	·	·	·	·	·	·	·	0.0	0.4		43.2	77	-20	8	5	·	
		Langenberg	115	·	·	·	·	3.1	7.5	·	·	0.3	·	·	0.3	·	·	1.8	·	·	·	·	4.3	·	·	·	·	·	·	·	·	·	1.0		25.6	32	-53	7	5	·	
		Kettwig	76	·	·	1.6	·	1.0	5.9	4.3	·	·	·	·	·	1.0	·	4.6	0.7	·	·	·	1.7	·	·	·	·	·	·	·	·	·	·		26.8	41	-38	8	7	·	
		Essen-Mülh. (Flugh.)	120	0.0	·	2.7	·	2.3	5.7	6.1	0.7	0.0	0.0	·	0.6	0.5	·	6.7	0.2	·	·	·	3.3	·	0.0	·	·	·	0.0	·	0.0	0.0	·		28.4			10	6	·	
Lippe b.Fähr	Emscher	Mörs-Asberg	28	·	·	·	0.4	1.8	0.5	·	·	0.2	·	·	·	·	0.7	5.6	·	·	·	·	4.7	·	·	·	·	·	·	·	21.9	5.1		39.1	64	-22	9	5	·	
		Dortmund-Brünninghs.	110	·	·	0.0	·	0.0	12.0	15.5	0.0	0.3	·	·	·	0.0	·	7.5	0.4	·	·	·	7.1	·	·	·	·	·	·	·	·	0.7	0.0		42.5	68	-20	7	4	·	
		Recklinghausen	101	·	·	·	·	0.1	17.1	17.7	0.2	2.7	·	·	1.1	0.3	·	7.5	0.3	·	·	·	3.7	·	·	·	·	·	0.0	·	0.1	0.1			34.3	53	-37	12	6	·	

Tägliche Niederschlagshöhen in Millimetern, gemessen um 7 Uhr morgens

September

Fluß-gebiet		Ort	See-höhe m	1	2	3	4	5	6	7	8	9	10	11	12	13	14	15	16	17	18	19	20	21	22	23	24	25	26	27	28	29	30	31	Monatssumme mm	% d. Norm.	Abweichung v. d. Norm.	Zahl der Tage mit Niederschl. ≥0.1	≥1.0	≥0.1	⊠
Lippe bis Ruhr	E.	Buer	90	0.9	·	1.0	·	0.3	5.5	5.2	0.0	4.8	·	·	1.0	0.0	·	7.0	0.5	·	·	·	3.8	·	0.0	·	·	·	·	0.0	0.8	2.8	0.0		30.8	51	-29	9	6	·	·
		Bochum (Bergschule)	83	·	·	2.7	7.6	0.7	17.2	10.1	0.0	3.2	·	·	0.2	0.2	·	5.4	0.8	·	·	·	0.6	·	·	·	·	·	0.7	·	·	0.2		42.4	64	-24	13	6	·	·
	R.	Dinslaken-Hiesfeld	30	·	·	·	·	7.6	2.8	2.6	·	0.1	·	·	0.8	0.2	·	0.6	·	·	·	·	7.5.3	·	·	·	·	·	·	·	10.7	2.5		43.9	71	-18	10	7	·	·
Lippe		~~Lippspringe~~ +	~~140~~	·	·	1.2	·	17.3	26.1	32.5	10.4	3.4	·	0.1	4.5	10.3	0.0	9.3	0.5	0.0	·	·	2.9	0.0	·	·	·	·	·	·	·	·	·		112.6	176	+49	12	10	·	·
		Paderborn	115	0.1	·	2.3	0.1	·	30.6	42.2	3.6	2.6	0.1	·	7.2	7.4	·	3.9	7.4	·	·	·	0.1	·	·	·	·	·	·	·	·	·	·		88.7	139	+25	13	9	·	·
Lippe	Ahse	~~Wewelsburg~~ + +	~~216~~	·	·	·	·	0.3	27.5	25.2	3.1	7.7	·	0.7	0.2	3.2	·	3.2	7.7	·	·	·	·	·	·	·	·	·	·	·	·	·	·		66.8	103	+2	10	7	·	·
		Fürstenberg	353	·	·	·	·	·	25.3	11.2	4.3	4.3	·	·	7.5	3.2	·	3.0	·	·	·	·	·	·	·	·	·	·	·	·	·	·	·		60.8			9	7	·	·
		Büren	212	·	·	0.3	·	·	26.1	23.3	4.0	7.9	·	·	7.2	7.7	·	5.1	0.9	·	·	·	0.6	·	·	·	·	·	·	·	·	·	·		77.7	104	+3	10	7	·	·
		Blankenrode	383	0.4	0.1	·	·	14.1	34.6	14.7	6.4	3.6	·	·	0.1	0.7	·	·	3.8	·	·	·	7.3	·	·	·	·	·	·	·	·	·	·		70.5	107	+5	11	7	·	·
		Dörenhagen	260	·	·	0.3	·	0.1	34.4	47.2	5.0	4.3	·	·	2.3	3.7	·	5.8	7.3	·	·	·	0.6	·	·	·	·	·	·	·	·	·	·		105.6			11	8	·	·
	Lippe	Lippstadt	79	·	·	2.5	0.1	·	23.8	30.1	3.3	7.9	·	·	0.8	0.6	·	6.1	·	·	·	0.4	6.5	·	·	·	·	·	·	·	·	·	·		82.7	138	+23	11	7	·	·
		Effeln	280	·	·	2.7	·	·	9.2	4.5	2.0	7.4	·	·	0.8	7.0	·	5.7	·	·	·	·	·	·	·	·	·	·	·	·	·	·	·		77.2	77.3	+11	8	7	·	·
		Hovestadt	70	·	·	·	·	·	23.1	24.1	5.3	·	·	·	7.0	0.5	·	9.0	·	·	·	·	4.7	·	·	·	·	·	·	·	·	·	·		73.6	123	+24	7	6	·	·
		Beckum-Unterberg	116	·	·	2.6	·	0.0	32.7	28.3	7.5	0.2	·	·	7.8	0.8	·	9.2	·	·	·	·	7.8	·	·	·	·	·	·	·	·	0.2	0.0		87.4			9	6	·	·
	Ahse	Soest	103	·	·	·	·	7.0	32.2	28.3	5.1	0.7	·	·	0.5	·	·	5.8	0.4	·	·	·	3.2	·	·	·	·	·	·	·	·	·	·		77.2	133	+19	9	6	·	·
		Werl	94	·	·	2.2	·	·	39.2	22.9	4.2	0.8	0.2	·	0.5	·	·	7.7	0.2	·	·	·	2.7	·	·	·	·	·	·	·	·	0.0	0.1		80.0	137	+20	11	6	·	·
		Hamm	56	·	·	0.2	·	·	31.0	7.4.0	2.8	7.0	·	·	0.4	·	·	4.3	·	·	·	·	7.2	·	·	·	·	·	·	·	·	·	0.1		53.1	93	-7	9	6	·	·
	L.	Kappenberg	100	·	·	7.8	·	·	7.1.0	7.3.7	·	0.8	·	·	0.8	0.2	·	5.4	0.2	·	·	·	12.5	·	·	·	·	·	·	·	·	7.2	0.2		46.4			11	6	·	·
	Stever	Lüdinghausen	58	·	·	·	·	·	10.0	8.6	·	7.2	·	·	0.6	0.3	·	15.0	·	·	·	·	8.3	·	·	·	·	·	·	·	·	·	·		44.6	76	-14	7	5	·	·
		Hullern	45	·	·	·	·	·	6.2	8.5	1.2	·	·	·	·	17.2	·	·	·	·	·	·	2.3	·	·	·	·	·	·	·	·	2.8	·		32.2			6	6	·	·
		Groß Reken	64	·	·	·	·	2.6	3.4	4.2	0.8	0.7	·	·	0.4	0.0	·	10.1	0.6	·	·	·	2.7	·	·	·	·	·	·	·	·	5.6	0.3		37.4			11	6	·	·
		Dülmen	67	·	·	1.4	·	·	3.8	7.9	·	2.9	·	·	1.2	0.4	·	10.1	·	·	·	·	·	·	·	·	·	·	·	·	·	·	·		27.7	43	-36	7	6	·	·
	L.	Hervest-Dorsten	34	·	·	·	·	2.6	2.4	5.5	0.2	0.7	·	·	0.7	0.2	·	9.7	·	·	·	·	4.8	·	·	·	·	·	·	·	·	0.7	1.8		36.5	56	-28	11	7	·	·
Grenze/Lippe	Rhein	Wesel	24	·	·	·	·	·	0.6	0.1	0.4	7.3	·	·	·	·	·	9.8	·	·	·	·	0.4	·	·	·	·	·	·	·	·	15.0	6.6		34.2			8	4	·	·
		Rees	19	·	·	2.7	·	0.3	0.6	0.5	·	0.7	·	·	0.3	0.1	·	6.5	·	·	·	·	0.7	·	0.2	·	·	·	·	·	·	5.7	3.4.5		57.6	85	-8	12	4	·	·
		Kleve	46	·	·	1.4	·	2.8	2.3	0.1	·	0.5	·	·	0.7	·	·	12.4	·	·	·	·	·	·	·	·	·	0.2	·	·	0.8	7.7.7		39.3	64	-22	10	5	·	·

Maas

Roer	R.	Monschau-Dreisteg.	420	0.7	·	·	·	3.3	7.3	0.1	5.1	0.2	·	·	·	0.6	·	7.3	0.6	·	·	·	2.2	·	·	·	·	·	·	0.3	·	0.3	0.1		77.6	20	-70	13	4	·	·
	Urft	Schmidtheim	568	0.7	·	·	·	0.7	6.8	7.8	1.4	7.0	0.0	·	·	0.0	0.0	7.2	7.0	·	·	·	7.3	·	·	·	·	·	·	0.7	0.1	0.7	0.4		20.4	32	-44	13	6	·	·
		Hollerath	600	·	·	·	·	0.2	3.2	7.1	·	0.3	·	·	0.3	·	·	7.4	·	·	·	·	3.7	·	·	·	·	·	·	·	·	·	4.2		73.8	78	-62	8	5	·	·
		Schleiden	380	·	·	·	·	7.5	3.7	7.1	7.3	0.4	0.2	·	·	·	·	0.0	2.4	·	·	·	7.2	·	·	·	·	·	·	·	·	0.4	7.3		73.7	32	-47	11	7	·	·
	R.	Drove	180	·	·	1.2	·	7.1	4.4	4.1	5.7	0.3	·	·	·	·	·	3.5	0.1	·	·	·	0.7	0.0	0.0	·	·	·	0.2	0.7	·	0.2	0.8		23.2	45	-29	12	6	·	·
	Inde	Rötgen (Greppstr.)	440	0.3	0.0	2.4	·	2.5	3.6	·	10.3	0.2	·	·	0.3	0.4	·	3.0	0.9	·	·	·	0.7	·	0.0	·	·	·	·	0.7	1.8	2.8	13.2		42.7	57	-47	15	7	·	·
		Eschweiler	205	·	·	7.5	·	0.8	7.7	0.3	2.4	·	·	·	0.2	0.4	·	2.9	·	·	·	·	·	·	·	·	·	·	0.7	0.5	0.2	3.0	11.7		32.8	54	-28	13	6	·	·
	R.	Erkelenz	99	·	·	1.0	0.3	4.4	3.4	0.1	7.2	0.0	·	0.7	0.2	0.1	·	2.4	·	·	·	·	0.3	0.3	·	·	·	·	·	0.3	·	2.4	7.7		23.3	42	-30	14	7	·	·
	Warm	Aachen (Met. Obs.)	202	0.0	·	2.0	0.1	7.9	4.7	0.5	5.2	0.1	·	·	0.0	0.2	·	3.8	0.4	·	·	·	0.5	·	0.0	·	·	·	0.5	0.6	0.7	2.0	12.2		36.5	52	-32	15	7	·	·
		~~Herzogenrath~~ ×	~~168~~	·	·	1.1	·	7.3	7.7	2.4	4.2	·	·	·	0.2	0.7	·	2.7	0.4	·	·	·	0.1	·	·	·	·	·	0.1	0.4	0.6	3.8	16.3		42.0	67	-21	15	8	·	·
		Linnich	80	·	·	7.6	·	0.3	2.7	4.3	6.5	2.1	·	·	0.2	0.1	·	5.3	·	·	·	·	0.7	0.1	·	·	·	·	0.4	0.2	·	2.1	15.5		39.0	71	-17	15	7	·	·
	R.	Waldenrath	83	·	·	3.0	·	3.7	2.5	1.7	7.0	·	·	·	·	·	·	2.0	·	·	·	·	3.7	·	·	·	·	·	·	·	·	6.5	20.7		50.2			9	9	·	·
Grenze bis Roer	M.	Elmpt	63	·	·	0.3	·	5.5	3.0	0.3	2.5	·	·	·	7.2	7.0	·	2.3	·	·	·	·	5.5	0.2	0.0	·	·	·	0.6	0.0	4.5	5.4.7		87.0	135	+27	11	9	·	·
	Niers	Jackerath	108	·	·	3.7	·	7.0	2.3	·	4.5	·	·	·	·	0.4	·	2.7	0.2	·	·	·	·	·	0.5	0.4	·	·	·	·	2.4	7.6.5		34.2			11	9	·	·
		München-Gladb.-H.	75	·	·	0.7	·	0.7	3.1	3.3	0.3	·	·	·	2.3	0.1	·	2.1	·	·	·	·	7.2	·	0.2	·	·	·	·	·	0.0	2.4	2.6.4		44.2			12	7	·	·
		Bracht	51	·	·	·	·	2.1	7.6	3.4	·	·	·	·	·	·	·	·	·	·	·	·	6.5	·	·	·	·	·	·	·	·	5.6	4.0.8		67.7	110	+6	6	6	·	·
		Issum	27	0.7	·	·	·	0.4	·	0.2	0.1	·	·	·	0.7	0.2	·	6.4	·	·	·	·	0.5	0.7	0.2	·	·	·	·	0.0	·	10.5	3.0.2		43.3	85	-9	12	3	·	·
		Walbeck	35	·	·	0.7	·	0.6	3.5	0.3	·	0.7	·	·	1.0	0.7	·	7.2	0.1	·	·	·	2.4	0.8	0.3	·	·	·	·	·	·	7.7	3.6.7		54.9	86	-9	14	6	·	·
		Kevelaer	28	0.7	·	1.5	0.1	1.3	2.8	1.4	0.1	0.8	·	·	0.3	0.7	·	10.3	0.1	·	·	·	0.3	0.3	·	·	·	·	·	·	·	3.4	3.5.2		56.3	97	-2	15	6	·	·

+ Altenbecken 255 × Weiden 170
++ Bleiwasche 446

Tägliche Niederschlagshöhen in Millimetern, gemessen um 7 Uhr morgens

September

Flußgebiet		Ort	Seehöhe m	1	2	3	4	5	6	7	8	9	10	11	12	13	14	15	16	17	18	19	20	21	22	23	24	25	26	27	28	29	30	31	Monatssumme mm	Monatssumme % d. Norm.	Abweichung v. d. Norm.	Zahl der Tage mit Niederschl. ≥0.1	Niederschl. ≥1.0	✳ ≥0.1	🌨
Ge. b.R.	N.	Keppeln	35																																					
Donau																																								
Iller bis Quelle	Brigach, Brege	Katharinenhöhe bei Furtwangen	1070	11.8	·	1.4	16.1	0.3	2.3	5.3	0.3	0.2	2.6	12.3	·	·	·	·	8.4	·	·	·	3.7	·	·	·	·	7.1	0.5	·	·	·	3.1		62.0	48	- 68	15	10	·	·
		Furtwangen	854	9.1	·	0.3	15.6	0.1	5.6	3.5	0.8	0.1	1.1	7.7	·	·	·	·	8.3	·	·	·	3.1	·	·	·	·	0.6	0.3	·	·	·	2.3		51.1	37	- 83	15	8	·	·
		Bubenbach	937	11.3	·	1.2	14.0	0.1	6.7	2.7	0.3	·	2.2	5.1	0.1	·	·	·	8.4	·	·	·	3.1	·	·	·	·	0.5	1.5	·	·	·	5.4		52.7	53	- 36	15	10	·	·
		Villingen	706	4.8	·	2.0	16.3	0.8	1.0	0.4	0.2	0.1	2.8	6.8	·	·	·	·	8.4	·	·	0.0	6.4	·	·	·	·	0.4	1.8.9	0.0	·	·	3.6		64.1	98	- 1	14	9	·	·
		Donaueschingen	693	3.8	·	1.6	13.4	0.4	6.0	0.4	0.1	0.1	2.0	3.3	·	·	·	·	·	·	·	·	·	·	·	·	·	0.0	·	·	·	·	5.6		42.3	63	- 25	11	6	·	·
	Donau	Riedöschingen	715	3.0	0.8	0.8	17.6	0.5	4.4	0.3	0.3	0.1	1.5	2.1	·	·	·	·	·	·	·	·	0.8	·	·	·	·	2.6	·	·	·	·	2.1		42.7			13	7	·	·
		Tuttlingen	647	8.2	·	0.7	17.2	0.2	1.6	2.4	0.4	·	4.9	0.5	·	·	·	·	0.7	·	·	·	5.2	·	·	·	·	3.5	·	·	·	·	7.1		51.6	66	- 26	13	7	·	·
		Friedingen	625	2.7	·	0.5	13.0	0.3	2.1	1.3	0.8	·	3.8	2.0	·	·	·	·	2.7	·	·	·	1.3	·	·	·	·	0.9	·	·	·	·	3.0		40.4	82	- 25	13	9	·	·
		Böttingen	910	9.5	·	0.1	14.3	0.3	2.6	3.0	0.3	0.1	4.0	3.0	·	·	·	·	7.6	·	·	·	0.9	·	·	·	17.0	2.3	·	·	·	·	6.7		65.7	72	- 25	15	10	·	·
		~~Ebingen~~ +	~~735~~	9.8	·	·	18.9	1.8	(2.1)	5.7	0.4	·	4.7	1.7	·	·	·	·	4.1	·	·	·	1.3	·	·	·	·	40.1	·	·	·	·	2.1		92.7			12	11	·	·
		~~Houberg~~	~~840~~																																					
		Sigmaringen(K.-Str.)	588	5.7	·	1.1	9.6	0.7	2.1	1.2	1.3	·	3.7	1.2	·	·	·	·	0.9	·	·	·	·	·	·	·	·	4.3	·	·	·	·	7.3		40.2	60	- 27	12	10	·	·
	Lauchert	Genkingen	773	(3.1)	·	1.1	17.5	0.9	6.9	14.3	2.6	0.3	1.1	4.5	0.4	·	·	·	5.9	·	·	·	1.9	·	·	·	0.7	2.0	·	·	·	·	8.8		77.4	89	- 10	16	12	·	·
		Stetten u. H.	706	6.2	·	0.3	15.0	0.7	4.5	3.4	2.0	·	3.5	·	·	·	·	·	3.4	·	·	·	1.3	·	·	·	2.0	·	·	·	·	·	9.7		48.0	57	- 36	10	8	·	·
		Trochtelfingen	700	3.7	·	0.2	14.9	2.0	3.7	1.1	1.0	·	1.5	1.2	2.0	·	0.2	0.1	0.8	·	·	·	1.2	·	·	·	0.3	1.2	·	·	·	·	12.8		43.9	60	- 29	15	10	·	·
		Bitz	883	3.9	·	·	2.1.1	0.9	2.1	1.2	·	·	·	0.4	·	·	·	·	3.0	·	·	·	5.5	·	·	·	·	8.7	·	·	·	·	12.5		58.8	72	- 23	10	8	·	·
		Harthausen	735	4.4	·	·	10.3	1.3	2.1	2.1	0.1	·	4.3	·	·	·	·	·	5.0	·	·	·	3.6	·	·	·	·	6.8	·	·	·	·	19.1		63.8	90	- 7	11	10	·	·
	Abl.	Otterswang	610	11.5	·	0.2	13.3	2.3	0.3	0.7	1.2	0.2	4.6	1.3	·	·	·	·	6.8	·	·	·	4.3	·	·	·	·	6.7	·	·	·	·	5.5		58.9	76	- 13	14	10	·	·
		Mengen	560	4.8	·	·	14.1	1.6	3.8	2.2	0.4	·	3.6	0.8	·	·	·	·	8.8	·	·	·	·	·	·	·	·	3.4	·	·	·	·	8.9		56.4	82	- 13	11	10	·	·
	Don.	Saulgau	586	10.6	·	0.1	10.5	13.5	2.7	2.9	0.7	·	2.6	0.3	·	·	·	·	7.1	·	·	·	0.2	·	·	0.2	·	2.3	·	·	·	·	8.3		68.8	100	0	14	9	·	·
		Riedlingen	540	12.1	·	·	14.1	0.6	3.1	0.6	·	·	2.0	1.5	·	·	·	·	0.3	·	·	·	·	·	·	·	·	2.0	·	·	·	·	8.3		121.6	181	+ 55	10	7	·	·
	Gr.Lauter	~~St. Johann~~ ×	~~765~~	5.4	·	0.8	18.1	0.8	3.1	1.8	0.9	·	1.3	3.0	0.2	·	·	·	4.2	·	·	·	0.8	·	·	·	·	0.2	·	·	·	·	23.1		63.7			14	8	·	·
		Münsingen	720	5.7	·	0.4	2.8.4	1.0	3.8	3.8	2.5	·	2.8	2.8	0.3	·	·	·	7.2	·	·	·	·	·	·	·	·	4.1	·	·	·	·	15.7		62.5	79	- 16	13	10	·	·
		Frankenhofen	740	6.2	·	·	0.3		0.8	2.2	2.5	·	1.0	2.8	·	·	·	·	8.8	·	·	·	·	·	·	·	·	2.5	·	·	·	·	35.7		52.8	75	- 17	10	6	·	·
	D.	Ehingen	514	0.4	0.1	·	0.6	0.6	2.7	0.2	0.4	·	0.3	2.8	·	·	·	·	0.7	·	·	·	·	·	·	·	·	1.2	·	·	·	·	0.6		35.2	52	- 33	12	6	·	·
	Riß	Eichen	610	11.6	·	·	10.1	4.0	4.0	1.7	1.1	·	2.0	1.0	·	·	·	·	3.8.0	·	·	·	·	·	·	·	·	0.8	·	·	·	·	10.0		85.0	113	+ 10	11	10	·	·
		Biberach	540	15.1	0.3	·	12.7	11.1	2.7	0.6	0.9	·	1.9	2.1	·	·	·	0.0	3.8.1	·	·	·	·	·	·	·	·	·	·	·	·	·	17.0		91.9	130	+ 23	11	7	·	·
		Schemmerberg	510	13.3	·	·	10.6	5.1	2.1	2.5	0.3	·	1.6	1.1	·	·	·	·	7.6	·	·	·	·	·	·	·	·	·	·	·	·	·	(9.6)		47.8	73	- 18	10	9	·	·
	Donau	Ochsenhausen	614	12.8	1.4	·	9.5	6.3	3.6	3.2	1.2	·	·	1.7	·	·	·	·	16.4	·	·	·	·	·	·	0.1	2.0	2.0	·	·	·	·	11.0		71.2	92	- 8	11	10	·	·
		Maselheim	542	14.3	·	·	11.8	3.1	4.1	1.8	1.0	·	1.2	1.4	0.4	·	·	·	17.6	·	·	·	·	·	·	·	0.1	·	·	·	0.2	·	13.0		70.6	91	- 16	13	10	·	·
		Rot	605	11.7	0.7	·	12.3	11.3	3.8	1.7	0.7	·	·	1.7	·	·	·	·	10.5	·	·	·	·	·	·	·	·	·	·	·	·	·	12.8		73.8	87	- 14	10	8	·	·
Iller	Obere Iller	Nebelhorn	1920	20.3	0.6	0.0	2.0.5	3.9.0	12.5	3.8	0.2	·	0.2	2.4	·	·	·	0.0	2.7.2	0.0	0.0	0.0	0.0	0.0	0.0	0.8	5.0	0.6	5.2	0.0	0.0	2.0	4.6		144.6			15	11	3	3
		Birgsau	950	2.0.4	0.1	·	11.3	2.4.3	3.6	2.7	·	0.0	0.5	4.2	·	·	·	·	2.1.6	·	·	·	·	·	·	·	2.1	6.5	1.8	·	·	·	3.8		101.7	63	- 53	13	11	·	·
		Oberstdorf	811	4.3.7	0.1	·	7.8.0	2.8.7	11.7	4.5	0.0	0.2	0.5	1.2	·	·	·	·	17.9	0.1	·	·	·	·	·	·	0.0	7.9.1	·	·	·	·	7.2		75.2.7	99	- 1	12	9	·	·
		Rohrmoos	1070	2.2.1	0.3	·	13.9	2.2.8	17.5	4.9	0.1	0.6	0.6	4.1	·	·	·	·	2.4.6	·	·	·	·	·	·	·	2.4.0	2.8	5.2	·	·	·	1.2		142.7	66	- 74	15	10	·	·
		Ofterschwang	864	7.6.6	·	·	15.7	2.4.0	2.1		·	0.1	4.8	1.1	·	·	·	·	2.3.4	·	·	·	·	·	·	·	·	13.4	·	·	·	·	4.6		105.8			10	9	·	·
		Sonthofen	735	2.6.4	0.5	·	2.1.2	1.6.6	2.9	0.5	0.2	·	1.2	0.9	·	·	·	·	3.1.8	·	·	·	·	·	·	·	·	3.3.7	·	·	·	·	4.7		146.6	104	+ 6	12	9	·	·
		Oberjoch	1136	2.6.0	1.3	·	16.4	17.4	5.3	6.2	0.0	·	0.2	2.6	·	·	·	·	2.7.1	·	·	·	·	·	·	·	0.9	3.4	0.0	·	·	·	2.3		109.1	55	- 89	12	10	·	·
		Bad Oberdorf	850	3.8.2	0.9	·	13.9	13.0	5.5	6.0	·	·	0.9	2.0	·	·	·	·	2.9.0	·	·	·	·	·	·	·	0.0	3.5	·	·	·	·	3.8		122.5	80	- 32	11	9	·	·
		Wärterh.a. Steigbach	935	3.1.8	1.4	·	2.1.7	2.2.7	6.4	1.6.0	·	0.2	1.3	2.2	·	·	·	·	4.8.3	·	·	·	·	·	·	·	·	8.8	·	·	·	·	2.7		161.8	86	- 26	12	11	·	·
		Immenstadt	731	2.2.0	0.7	·	2.8.2	14.7	5.2	7.1.2	·	·	1.4	1.5	·	·	·	·	3.1.9	·	·	·	·	·	·	·	·	4.0	·	·	·	·	2.4		109.6	83	- 26	11	10	·	·
		~~Unterstellhaus~~ ++	~~892~~	3.5.4	2.6	·	4.5.9	10.8	12.6	6.8	·	·	0.5	2.3	·	·	·	·	2.3.5	·	·	·	·	·	·	·	·	7.1	·	·	·	·	7.6		143.1	106	+ 9	14	10	·	·
		Kranzegg	860	3.8.2	·	·	2.9.2	16.6	9.5	5.3	·	·	·	6.8	·	·	·	·	3.4.9	·	·	·	·	·	·	·	·	9.3	·	·	·	·	5.8		155.4	109	+ 12	9	9	·	·
	M. L.	Diepolz	1040	2.4.5	0.0	·	3.8.1	13.3	10.2	2.0	·	·	2.0	0.2	·	·	·	5.5	2.8.0	·	·	·	·	·	·	·	·	·	·	·	·	·	10.2		138.0	78	- 40	9	8	·	·

+ Meßstetten 910 × Burladingen 725
++ Bodelsberg 896

1938

Tägliche Niederschlagshöhen in Millimetern, gemessen um 7 Uhr morgens

September

Flußgebiet		Ort	Seehöhe m	1	2	3	4	5	6	7	8	9	10	11	12	13	14	15	16	17	18	19	20	21	22	23	24	25	26	27	28	29	30	31	Monatssumme mm	Monatssumme % d. Norm.	Monatssumme Abweichung v. d. Norm.	Zahl der Tage mit Niederschl. ≥0.1	Zahl der Tage mit ≥1.0	Zahl der Tage mit ≥0.1	Zahl der Tage mit ☒
Lech bis Iller	Iller Mittlere Iller	Martinszell	740	35.8	0.5	·	20.1	19.1	10.2	6.5	0.1	·	1.1	1.4	0.1	·	·	·	2.54	·	·	·	·	·	·	·	·	·	·	·	·	3.4		123.7	101	+ 2	12	9		
		Buchenberg	905	28.5	0.8	·	25.5	11.4	11.2	8.3	0.8	·	0.7	1.4	0.5	·	·	·	76.2	·	·	·	·	·	·	·	·	·	·	·	·	8.5		114.4	78	- 32	12	8		
		Kempten (El. Werk)	665	29.2	1.2	0.2	19.5	6.7	7.6	6.8	0.0	·	0.4	2.1	0.2	·	·	·	73.1	0.1	·	·	·	·	·	·	·	3.8	0.0	·	·	·	7.4		97.7	91	- 9	11	10	·	·
		Krugzell	667	29.9	0.3	·	12.4	10.3	6.4	12.3	0.1	·	0.6	1.4	·	·	·	0.1	6.8	2.0	·	·	·	·	·	·	·	0.1	·	·	·	·	9.3		91.2	92	- 8	13	8	·	·
		Frauenzell	731	32.1	·	·	26.8	5.6	3.8	15.3	·	·	0.8	1.5	·	·	·	·	15.3	·	·	·	·	·	·	·	·	·	·	·	·	·	3.6		105.4	84	- 21	9	8	·	·
		~~Unterkürnach~~ +	~~820~~																																					
		Ittelsburg	718	31.4	1.2	·	10.1	9.8	3.3	15.2	0.2	·	·	2.2	·	·	·	·	12.2	·	·	·	·	·	·	·	·	2.1	·	·	·	·	7.9		100.6	101	+ 1	10	10	·	·
	Iller Untere Iller	Wurzach	650	28.0	2.0	·	25.0	8.0	4.0	14.0	·	·	1.7	·	·	·	·	·	15.0	·	·	·	·	·	·	·	·	4.8	·	·	·	·	14.6		113.1			10	10	·	·
		Leutkirch	660	17.2	2.1	0.0	21.0	10.1	4.4	15.2	0.7	·	2.2	1.9	·	·	·	0.2	7.4	·	0.0	·	0.0	·	·	·	·	0.1	·	·	·	·	12.3		91.8	89	- 11	13	10	·	·
		Memmingen St.A	600	24.3	0.6	0.0	11.4	6.8	2.8	7.2	0.2	·	0.8	0.6	0.0	·	·	·	12.7	·	·	·	·	·	·	·	·	2.8	·	·	·	·	11.9		75.3	91	- 8	12	8	·	·
		Jedesheim	500	15.2	0.7	·	7.7	0.4	0.1	3.0	0.3	·	0.1	1.5	1.3	·	·	·	1.2	·	·	·	·	·	·	·	·	·	·	·	·	·	7.1		38.6			12	7	·	·
	Donau Blau	Westerheim	815	10.0	·	0.6	17.2	3.5	4.8	6.7	3.4	·	2.8	3.7	0.2	·	·	·	2.0	·	·	·	·	·	·	·	·	·	·	·	·	·	5.3		60.2	80	- 15	12	10	·	·
		Seissen	707	8.7	·	·	3.4	·	1.9	1.7	0.8	·	0.3	3.5	·	·	·	·	0.1	·	·	·	·	·	·	·	·	·	·	·	·	·	6.7		32.5	50	- 32	9	6	·	·
		Bermaringen	650	7.2	3.8	·	7.8	1.2	1.4	1.6	1.1	·	·	4.6	0.4	·	·	·	·	·	·	·	·	·	·	·	·	·	·	·	·	·	2.9		31.2	49	- 33	10	6	·	·
		Ulm (Sattlergasse) S.85	~~470~~	12.2	·	·	7.8	·	1.9	0.4	0.5	·	0.4	3.3	0.4	·	·	·	0.0	·	·	·	·	·	·	·	·	·	·	·	·	·	5.4		32.3	50	- 33	9	5	·	·
		Weißenhorn	500	16.2	0.6	·	7.1	0.3	4.0	1.0	0.2	·	·	7.6	0.9	·	·	·	0.3	·	·	·	·	·	0.0	0.0	·	·	·	·	·	·	4.3		37.1	55	- 31	11	6	·	·
		Obergünzburg	738	20.8	1.7	·	14.1	6.2	6.8	22.5	0.4	·	0.4	3.4	0.1	·	·	·	7.5	·	·	·	·	·	·	·	·	3.7	·	·	·	·	9.6		97.2	90	- 11	13	10	·	·
		Ottobeuren	660	27.9	2.8	·	10.6	4.6	2.8	9.1	·	0.0	0.8	2.0	·	·	·	·	6.5	·	·	·	·	·	·	·	·	0.2	·	·	·	·	13.4		80.7	86	- 13	11	9	·	·
		Arlesried	650	23.1	0.3	·	8.4	12.6	3.3	15.6	0.3	·	0.5	0.8	·	·	·	·	4.8	·	·	·	·	·	·	·	·	·	·	·	·	·	15.0		84.7	110	+ 8	11	7	·	·
		Günzburg a. D.	450	14.3	0.2	·	6.8	12.2	4.3	2.4	0.1	·	·	3.2	·	·	·	·	3.5	·	·	·	·	·	0.1	·	·	·	·	·	·	·	·		42.7	78	- 13	10	7	·	·
		Mindelheim	607	24.5	1.5	·	8.3	13.2	17.3	23.5	0.1	·	0.3	2.7	·	·	·	·	18.7	·	·	·	·	·	·	·	·	2.1	·	·	·	·	9.5		122.3	147	+ 39	12	10	·	·
		Röfingen	474	15.0	0.3	·	5.5	3.5	5.0	1.4	·	·	·	3.2	·	·	·	·	0.8	·	·	·	·	·	·	·	·	·	·	·	·	·	·		35.3	53	- 32	8	6	·	·
		Krumbach	514	18.5	2.2	·	6.7	0.7	2.3	2.1	0.3	·	·	2.1	0.3	·	·	·	10.6	·	·	·	·	·	·	·	·	·	·	·	·	·	0.5		47.5	67	- 23	11	7	·	·
		Ettlenschieß	656	15.2	·	·	9.8	4.2	2.8	6.4	·	·	·	4.6	·	·	·	·	2.0	·	·	·	·	·	·	·	·	·	·	·	·	·	·		45.0	67	- 22	7	7	·	·
		Niederstotzingen (Wwk.)	452	9.2	0.4	·	5.3	1.9	·	2.3	0.1	·	0.3	3.2	0.5	·	·	·	0.9	·	·	·	·	·	·	·	·	·	·	·	·	·	·		24.7	41	- 35	10	5	·	·
		Heidenheim	494	9.1	·	0.4	9.0	2.3	0.2	1.8	0.2	·	·	6.5	·	·	·	·	1.8	·	·	·	·	·	·	·	·	·	·	·	·	·	·		32.1	49	- 34	9	6	·	·
		Gundelfingen	440	12.0	0.3	·	5.1	1.8	0.1	2.2	·	·	·	4.5	0.4	·	·	·	2.5	·	·	·	·	·	·	·	·	·	·	·	·	·	·		26.9	43	- 36	9	5	·	·
		Blindheim(Bhf.)	416	9.2	0.4	·	3.3	3.0	0.1	0.9	0.2	·	·	5.6	·	·	0.0	0.4	3.6	·	·	0.0	·	0.1	0.0	·	·	·	·	·	·	·	·		26.8	45	- 32	11	5	·	·
		Eglingen	549	8.4	·	·	5.3	1.2	0.5	1.5	1.1	·	·	10.3	·	·	·	·	3.2	·	·	·	·	·	·	·	·	·	·	·	·	·	·		31.1	43	- 34	8	7	·	·
		Stillnau	480	15.3	·	·	6.0	3.6	1.3	0.5	·	·	·	7.0	·	·	·	·	2.5	·	·	·	·	·	·	·	·	·	·	·	·	·	·		36.2	58	- 26	7	6	·	·
		Wörnitz	488	10.7	0.1	1.5	7.8	7.2	0.0	3.0	6.9	·	·	17.6	·	·	·	·	0.6	·	·	·	·	·	·	·	·	·	·	·	·	·	·		49.4	82	- 11	9	7	·	·
		Dinkelsbühl	440	6.8	0.4	1.9	6.4	·	·	3.3	0.9	·	0.3	3.3.6	·	·	·	·	1.6	·	·	·	·	·	·	·	·	·	·	·	·	·	·		55.2	89	- 7	9	6	·	·
		Feuchtwangen	453	8.5	0.7	2.5	9.4	3.0	·	3.6	2.3	·	·	27.8	·	·	·	·	3.4	·	·	·	·	·	·	·	·	·	·	·	·	·	·		61.8			9	8	·	·
		Öttingen	440	11.6	0.7	·	5.8	2.7	0.1	0.8	0.6	·	·	21.5	·	·	·	·	0.3	·	·	·	·	·	·	·	·	·	·	·	·	·	·		44.0	73	- 16	9	4	·	·
		Wemding	456	13.0	0.4	·	5.6	5.3	0.3	0.3	1.6	·	·	9.1	0.1	·	·	·	1.1	·	·	·	·	·	·	·	·	·	·	·	·	·	·		42.8	65	- 23	10	6	·	·
		Bopfingen	470	8.3	·	·	3.4	7.2	1.8	4.9	0.5	·	·	13.1	·	·	·	·	3.7	·	·	·	·	·	·	·	·	·	·	·	·	·	·		42.9	64	- 24	8	7	·	·
		Nördlingen	436	9.8	0.3	2.1	4.1	4.2	2.2	0.8	0.5	·	·	12.0	·	·	·	·	1.7	·	·	·	·	·	·	·	·	·	·	·	·	·	·		35.7	62	- 22	10	6	·	·
		Möttingen	413	13.1	0.6	·	6.3	6.4	4.6	0.6	1.4	·	·	5.9	·	·	·	·	2.0	·	·	·	·	·	·	·	·	·	·	·	·	·	·		40.7	77	- 12	9	7	·	·
		Donauwörth (Kulturbauamt)	410	16.3	0.9	·	3.8	3.0	0.1	0.8	0.5	·	·	6.3	·	·	·	·	0.6	·	·	·	·	·	·	·	·	·	·	·	·	·	·		32.3	55	- 28	9	4	·	·
		~~Buchdorf~~ ++	~~587~~	18.9	·	·	5.4	5.2	2.0	1.0	1.9	·	·	6.7	·	·	·	·	0.5	·	·	·	·	·	·	·	·	·	·	·	·	·	·		41.6	61	- 24	8	7	·	·
		~~Seyfriedsberg~~ ×	~~571~~	17.0	0.2	·	6.3	2.1	1.0	0.7	·	·	0.2	2.5	0.4	·	·	·	2.6	·	·	·	·	·	·	·	·	·	·	·	·	·	·		33.6	42	- 46	10	6	·	·
		Bliensbach	437	12.9	1.6	·	4.9	2.8	0.1	3.2	·	·	·	5.4	1.0	·	·	·	9.1	·	·	·	·	·	·	·	·	·	·	·	·	·	·		41.0	64	- 23	9	8	·	·
		Kreppen	460	17.4	0.6	·	5.8	1.7	1.3	1.0	0.1	·	·	3.9	0.1	·	·	·	1.5	·	·	·	·	·	·	·	·	·	·	·	·	·	·		34.0	48	- 37	10	7	·	·
	Lech Wertach bis Quelle	~~Röflenten~~ ××	~~893~~	38.1	1.8	·	17.3	10.3	3.3	6.3	·	·	·	0.7	·	·	·	·	30.7	·	·	·	·	·	·	1.2	17.3	·	·	·	·	5.2		132.8			11	10	·	·
		Fallmühle	928	28.1	2.8	·	14.5	11.5	4.0	8.8	·	·	0.0	0.3	·	·	·	·	32.0	·	·	·	·	·	·	13.0	·	·	·	·	·	4.0		111.0	66	- 58	10	3	·	·
		~~Füssen a. L.~~ *	~~796~~	42.8	1.4	·	17.3	15.3	2.8	3.0	·	·	0.4	1.5	·	·	·	·	37.6	·	·	·	·	·	·	1.2	·	·	·	·	·	1.3		124.6	90	- 13	11	10	·	·
		Neuschwanstein	965	12.4	1.6	·	19.5	17.8	2.7	3.8	·	·	·	4.3	·	·	·	·	47.3	·	·	·	·	·	·	·	·	1.6	·	·	·	·	0.8		117.8	111	+ 18	10	9	·	·

+ Wiggensbach 857 × Ziemetshausen 485 * Horn b. Füssen 796
++ Kaisheim 479 ×× Pfronten - St. 848

1938 — Tägliche Niederschlagshöhen in Millimetern, gemessen um 7 Uhr morgens — September

Flußgebiet		Ort	Seehöhe m	1	2	3	4	5	6	7	8	9	10	11	12	13	14	15	16	17	18	19	20	21	22	23	24	25	26	27	28	29	30	31	Monatssumme mm	Monatssumme % d. Norm.	Abweichung v. d. Norm.	Zahl der Tage mit Niederschl. ≥0.1	Zahl der Tage mit Niederschl. ≥1.0	Zahl der Tage mit ✳ ≥0.1	Zahl der Tage mit ⊠
Lech	Wertach bis Quelle	Buching	810	53.5	3.2	·	19.2	15.8	2.5	2.7	·	·	0.1	1.3	·	·	·	·	30.2	·	·	·	·	·	·	·	·	7.1	·	·	·	·	0.4		130.0	94	- 9	11	9	·	·
		Lechbruck	736	38.0	2.5	·	25.5	12.1	3.4	0.5	·	·	0.1	1.4	·	0.1	·	·	20.5	·	·	·	·	·	·	·	·	6.0	·	·	·	·	2.0		112.1	94	- 7	12	9	·	·
		Steingaden	774	41.3	2.4	·	22.6	16.6	4.8	0.8	·	·	·	1.7	·	·	·	·	20.3	·	·	·	·	·	·	·	·	3.8.1	·	·	·	·	1.1		148.7	120	+ 25	10	9	·	·
		~~Peiting~~ +	~~710~~	45.5	3.0	·	7.2	13.4	1.3	5.1	·	·	0.1	1.1	0.1	·	·	·	4.8	·	·	·	·	·	·	·	·	3.1	·	·	·	·	10.6		93.3			12	10	·	·
		Denklingen	700	31.9	1.6	·	4.1	10.8	5.4	6.3	0.1	·	·	1.4	·	·	·	·	3.1	·	·	·	·	·	·	·	·	·	·	·	·	·	7.6		72.1	63	- 32	10	9	·	·
		Landsberg a. L.	587	33.5	2.5	·	6.3	21.8	4.4	15.6	·	·	·	2.5	·	·	·	·	9.2	·	·	·	·	·	·	·	·	3.3	·	·	·	·	1.5		101.2	118	+ 15	10	10	·	·
		Lager Lechfeld	550	22.5	1.9	·	6.5	4.7	0.1	7.6	0.0	·	0.2	2.9	0.2	·	·	·	4.5	·	·	·	·	·	·	·	·	·	·	·	·	·	0.0		51.7	70	- 22	10	9	·	·
		Issing	720	32.1	2.7	·	4.3	13.0	7.7	6.8	·	·	0.2	1.1	·	·	·	·	5.5	0.1	·	·	·	·	·	·	·	1.5	·	·	·	·	0.3		76.5	86	- 13	12	9	·	·
		Augsburg-St. Stefan	500	19.6	2.1	·	5.3	1.8	3.0	0.3	0.1	·	0.1	6.4	1.2	·	·	·	0.6	·	·	·	·	·	·	·	·	·	·	·	·	·	·		41.7	53	- 29	11	7	·	·
	Wertach	Wertach	915	42.2	1.2	·	21.2	11.5	4.3	10.7	·	·	0.9	1.2	·	·	·	·	31.5	·	·	·	·	·	·	·	·	26.2	·	·	·	·	3.1		160.0	94	- 10	11	10	·	·
		Mittelberg	1000	49.6	1.7	·	4.8.5	16.0	5.4	12.1	·	·	0.3	3.1	·	0.2	·	0.0	34.2	·	·	·	·	·	·	·	·	21.0	·	·	·	·	5.0		197.7			12	10	·	·
		Nesselwang	868	33.4	5.3	·	30.9	14.1	1.2	6.8	0.1	·	0.6	2.0	·	·	·	·	13.8	·	·	·	·	·	·	·	·	21.8	·	·	·	·	12.6		146.6	107	+ 11	12	10	·	·
		Mittersulzberg	909	52.2	3.2	·	40.6	15.2	3.3	4.2	·	·	1.2	4.2	·	·	·	0.8	28.7	·	·	·	·	·	·	·	·	1.5	·	·	·	·	7.4		162.5	123	+ 31	12	11	·	·
		Markt-Oberdorf	757	41.6	0.8	·	18.6	7.4	2.7	6.8	0.1	·	·	4.0	·	·	·	·	9.6	·	·	·	·	·	·	·	·	0.0	·	·	·	·	10.5		102.8	98	- 2	11	8	·	·
		Unterthingau	772	26.7	1.2	·	13.9	2.8	7.8	10.3	·	·	·	4.1	·	·	·	·	12.7	·	·	·	·	·	·	·	·	4.6	·	·	·	·	7.2		95.3	79	- 25	10	10	·	·
		Kaufbeuren	674	22.1	2.2	·	10.7	8.9	9.3	11.1	0.0	·	0.4	2.2	·	·	·	·	6.2	·	·	·	·	·	·	·	·	2.2	·	·	·	·	9.2		84.5	89	- 10	11	10	·	·
		Ingenried	660	26.3	2.3	·	12.6	3.2	6.9	2.7	·	·	0.2	2.1	·	·	·	·	3.8	·	·	·	·	·	·	·	·	13.1	·	·	·	·	8.6		92.8	113	+ 11	11	10	·	·
		Türkheim	599	27.1	1.0	·	7.9	5.5	0.2	9.0	0.5	·	0.3	3.8	0.2	·	·	·	8.2	·	·	·	·	·	·	·	·	0.0	·	·	·	·	5.7		70.1	78	- 20	12	8	·	·
		Auerberg	1055	38.7	1.7	·	20.0	13.5	2.0	5.0	·	·	·	2.5	·	·	·	·	15.4	·	·	·	·	·	·	·	·	10.8	·	·	·	·	7.9		110.9	92	- 10	10	10	·	·
		Krottenhill	885	35.6	1.6	·	8.1	15.1	4.5	9.4	·	·	·	2.3	·	·	·	·	23.5	·	·	·	·	·	·	·	·	0.4	·	·	·	·	22.1		122.6	103	+ 4	10	9	·	·
		Stocken	750	37.4	1.9	·	8.2	12.5	5.3	9.3	0.0	·	0.0	2.8	0.0	·	·	·	4.3	·	·	·	·	·	·	·	·	0.2	·	·	·	·	7.5		84.0	65	- 45	10	3	·	·
		Hiltenfingen	558	19.9	1.0	·	6.8	7.9	0.4	4.3	·	·	·	3.1	0.0	·	·	·	4.1	·	·	·	·	·	·	·	·	·	·	·	·	·	7.5		43.0	63	- 22	3	3	·	·
		Holzhausen	610	28.2	1.2	·	6.1	17.2	4.9	19.0	0.3	·	·	2.7	·	·	·	·	4.9	·	·	·	·	·	·	·	·	·	·	·	·	·	1.6		86.1	98	- 2	10	9	·	·
	Lech	~~Ellgau~~ ++	~~421~~	16.2	0.6	·	4.6	5.5	0.0	7.1	0.3	·	·	6.9	0.3	·	·	·	3.9	·	·	·	·	·	·	·	·	·	·	·	·	0.0	·		39.4			3	6	·	·
		Rain a. L.	402	13.4	·	·	5.1	3.2	·	0.8	0.6	·	·	5.2	·	·	·	·	0.7	·	·	·	·	·	·	·	·	·	·	·	·	·	·		35.0	67	- 17	7	4	·	·
Naab bis Lech	Paar bis Lech	Gundelsdorf	436	25.6	1.4	·	6.6	2.2	·	1.8	·	·	·	6.3	0.4	·	·	·	4.3	·	·	·	·	·	·	·	·	·	·	·	·	·	·		49.2	81	- 12	8	7	·	·
		Neuburg a. D.	388	20.7	0.8	·	3.2	0.3	·	1.1	0.3	·	·	6.7	·	·	·	·	(7.5)	·	·	·	·	·	·	·	·	·	·	·	·	·	·		34.6			8	5	·	·
		Ingolstadt (Stadtgärt.)	371	26.6	6.0	·	3.5	0.3	·	0.0	0.9	·	·	1.4.0	·	·	·	·	0.6	·	·	·	·	·	·	·	·	·	·	·	·	·	·		51.9	96	- 2	7	4	·	·
		Ammerfeld	544	11.0	·	·	4.1	1.1	·	0.8	0.5	·	·	10.0	·	·	·	·	0.2	·	·	·	·	·	·	·	·	·	·	·	·	·	·		34.7	56	- 27	7	4	·	·
	Paar	~~Eurasburg~~ ×	~~515~~	22.5	0.2	·	5.9	3.8	5.0	1.4	0.8	·	·	5.0	0.3	·	·	·	0.2	·	·	·	·	·	·	·	·	·	·	·	·	·	·		43.5			9	6	·	·
		Aichach	400	0.9.6	1.5	·	6.2	1.4	0.3	4.1	·	·	0.6	9.2	0.7	·	·	·	1.6	·	·	·	·	·	·	·	·	·	·	·	·	·	·		56.2			10	7	·	·
		Pörnbach	400	41.2	0.3	·	4.6	0.2	·	·	·	·	·	8.4	·	·	·	·	2.3	·	·	·	·	·	·	·	·	·	·	·	·	·	·		57.4	92	- 5	6	5	·	·
		Ludwigsmoos	380	35.0	1.3	·	5.1	4.2	·	0.2	·	·	·	5.2	0.7	·	·	·	1.4	·	·	·	·	·	·	·	·	·	·	·	·	·	·		53.1	100	0	8	6	·	·
	Ilm	Scheyern	481	28.4	2.4	·	4.4	1.4	·	1.0	·	·	·	9.2	·	·	·	·	10.5	·	·	·	·	·	·	·	·	·	·	·	·	·	·		52.3	73	- 13	9	9	·	·
		Hüll	488	33.3	1.1	·	4.7	·	·	1.2	0.1	·	·	10.6	·	·	·	·	2.2	·	·	·	·	·	·	·	·	·	·	·	·	·	·		53.8			7	6	·	·
		Geisenfeld	384	36.4	1.6	·	4.3	0.3	·	0.4	0.0	·	·	16.7	·	·	·	·	2.3	·	·	·	·	·	·	·	·	·	·	·	·	·	·		61.6	98	- 1	7	5	·	·
	Don.	Siegenburg	397	26.5	2.0	·	5.0	·	·	0.2	0.1	·	·	12.4	0.1	·	·	·	1.3	·	·	·	·	·	·	·	·	·	·	·	·	·	·		48.8	82	- 7	8	6	·	·
		Neustadt a. D.	350	25.7	1.8	·	3.1	·	·	0.0	1.1	·	·	13.5	·	·	·	·	1.3	·	·	·	·	·	·	·	·	·	·	·	·	·	·		46.5	81	- 8	6	6	·	·
	Altmühl	Elbersroth	450	5.8	0.5	1.2	7.3	1.8	·	4.0	3.4	·	0.1	27.9	·	·	·	·	1.1	·	·	·	·	·	·	·	·	·	·	·	·	·	·		53.1	83	- 9	10	8	·	·
		Burk	470	0.1	·	1.7	5.2	2.0	·	1.8	·	·	·	31.1	·	·	·	·	0.7	·	·	·	·	·	·	·	·	·	·	·	·	·	·		43.2	74	- 15	7	5	·	·
		Gunzenhausen	420	15.4	1.1	0.3	4.2	0.4	·	·	1.0	·	·	22.2	·	·	·	·	0.5	·	·	·	·	·	·	·	·	·	·	·	·	·	·		45.7	73	- 13	8	5	·	·
		~~Degersheim~~ ××	~~597~~	16.4	0.4	·	6.4	2.5	0.0	0.3	1.1	·	·	15.3	·	·	·	·	0.3	·	·	·	·	·	·	·	·	·	·	·	·	·	·		43.9	66	- 23	6	5	·	·
		Rehlingen	457	19.7	0.7	0.2	5.6	0.8	·	0.6	0.3	·	·	16.2	·	·	·	·	0.2	·	·	·	·	·	·	·	·	·	·	·	·	·	·		44.3	68	- 21	3	3	·	·
		Eichstätt	388	16.8	0.3	·	3.2	0.3	·	0.1	0.2	·	·	13.4	·	·	·	·	0.3	·	·	·	·	·	·	·	·	·	·	·	·	·	·		34.6	61	- 28	8	3	·	·
		Denkendorf	483	18.0	·	·	2.7	·	0.2	0.5	0.6	·	·	16.1	·	·	·	·	0.1	·	·	·	·	·	·	·	·	·	·	·	·	·	·		38.2	67	- 19	9	3	·	·
		Thalmässing	410	18.7	·	·	4.5	2.4	0.2	0.5	0.1	·	·	21.9	·	·	·	·	0.1	·	·	·	·	·	·	·	·	·	·	·	·	·	·		48.4	72	- 19	8	4	·	·
		Mühlhausen	400	32.0	0.6	·	2.0	0.3	5.2	0.1	·	·	·	23.4	·	·	·	·	1.3	·	·	·	·	·	·	·	·	·	·	·	·	·	·		65.8	116	- 9	8	5	·	·

+ Herzogsägmühle 704 — × Freienried 527
++ Druisheim 413 — ×× Auernheim 607

29

125

Tägliche Niederschlagshöhen in Millimetern, gemessen um 7 Uhr morgens

Flußgebiet		Ort	Seehöhe m	1	2	3	4	5	6	7	8	9	10	11	12	13	14	15	16
Naab bis Lech	Altmühl	Daßwang	521	92	23	·	37	·	70	04	22	·	·	240	·	·	·	·	04
		Dietfurt a. A.	364	119	07	·	30	·	04	19	05	·	·	185	·	·	·	·	03
		Schlott	460	142	02	·	19	·	00	07	20	·	·	78	·	·	·	·	78
	Naab bis Altmühl	~~Saal a. D.~~ +	~~340~~	161	14	·	45	·	20	24	02	·	·	126	·	·	·	·	95
		Laaber	520	150	04	·	48	·	63	20		·	·	172	·	·	·	·	35
		Velburg (Str.-Aufs.)	510	118	12	·	39	·	26	07	06	·	·	274	·	·	·	·	(10)
		Painten	498	170	74	·	62	·	04	20	07	·	·	334	·	·	·	·	66
Naab	Waldnaab	Bärnau	600	54	00	·	103	·	75	00	28	·	·	95	·	06	·	·	
		Tirschenreuth	500	29	01	·	77	·	22	03	50	·	·	49	·	03	·	·	18
		Steinwald-Waldhaus	822	25		·	67	·	78	48	147	·	·	40	·		·	·	79
		Brand i. Opf.	576	70		·	55	·	08	63	166	·	·	21	·	09	·	·	
		Erbendorf	510	08	00	·	68	·	09	10	36	·	·	27	·	00	·	·	08
		Flossenbürg	620	5.5	0.0	·	11.1	·	2.2	2.3	2.9	·	·	18.0	·		·	·	0.6
		Weiden	398	36		·	65	·	28		20	·	·	30	·		·	·	01
	Heidenaab	Kemnath	456	06		·	62	02	03	27	85	·	·	74	·	12	·	·	09
		Pressath	425	19		·	58	·	14	19	00	·	·	157	·	01	·	·	01
		Heinersreuth	515	28		·	64	04	11	26	58	·	·	164	·		·	·	00
		Weiherhammer	390	53	00	·	72	·	07	05	00	·	·	167	·		·	·	00
	Pfreimd	Oberfahrenberg	802	29	01	·	88	04	30	21	22	·	·	82	·	07	·	·	01
		~~Waidhaus~~ ++	~~510~~	77		·	144	01	11	11	23	·	·	186	·	12	·	·	04
		Lohma	500	103	02	·	115	·	43	19	21	·	·	230	·	07	·	·	00
		~~Pfreimd~~ ×	~~370~~	24		·	74	·	03	10	18	·	·	217	·		·	·	00
	Schwarzach	Waldmünchen (Forstamt)	492	159		·	110	·		40	101	·	·	175	·		·	·	41
		Grafenkirchen	510	162	00	·	159	·	05	35	03	·	·	147	·	03	·	·	06
		Schönsee	655	146		·	128	·	04	23	18	·	·	238	·		·	·	13
		Dieterskirchen	500	174	04	·	131	·	03	21	23	·	·	170	·	03	·	·	23
	Naab	Schwarzenfeld	363	122	11	·	93	·	00	21	00	·	·	168	·		·	·	06
		Weiher	513	100	09	·	74	·	20	21	09	·	·	130	·		·	·	00
	Vils	Großschönbrunn	450	72	30	·	56	·	21	09	03	·	·	240	·		·	·	
		Edelsfeld	521	51	02	·	43	·		10	35	·	·	241	·		·	·	
		Sulzbach	427	44	05	·	46	·	03	15	10	·	·	226	·		·	·	00
		Amberg (Maria-Hilf-Berg)	519	63	05	·	64	·	05	22	04	·	·	276	00		·	·	00
		Ursensollen	540	64	07	·	39	·	04	43	23	·	·	205	·		·	·	05
		Schmidmühlen	355	10	15	·	63	·	(01)	(05)	10	·	·	(240)	·		·	·	13
Regen	Schwarzer Regen	Eisenstein	794	365	11	·	54	15	04	12	11	·	·	104	·	34	03	·	85
		Schachtenbach	900	472		·	61	20	08	29	00	·	·	102	·	39	·	·	89
		Zwiesler-Waldhaus	700	673	02	·	54	13	03	00	09	·	·	98	·	37	·	·	57
		Rabenstein	676	453	09	·	45	26	22	42	05	·	·	62	·	41	·	·	58
		Zwiesel	590	425	04	·	63	20	04	39	00	·	·	97	·	26	·	·	27
		Buchenau	750	422	05	·	61	10	08	31	·	·	·	226	·	52	·	·	68
		Regen	522	375	00	·	60	14	13	30	·	·	·	137	·	16	·	·	04
		Rusel-~~Forsthaus~~ ××	~~778~~	779	06	·	78	07	13	57	01	·	·	185	·	13	·	·	00
		~~Zechenhaus a. Silberberg~~ *	~~755~~	375	04	·	85	10	32	20	02	·	·	104	·	20	·	·	52
		Gotteszell	568	222	05	·	180	09	22	14	15	·	·	143	·		·	·	18
		Ödwies	1029	228	19	·	125	03	06	15	11	·	·	224	·	23	·	·	24
		Oberried	580	202	00	·	107	04	06	10	10	·	·	121	·	13	·	·	114
		Viechtach	432	162		·	80	·		06	29	·	·	134	·	06	·	·	52

Ort	17	18	19	20	21	22	23	24	25	26	27	28	29	30	31	Monatssumme mm	% d. Norm.	Abweichung v. d. Norm.	Niederschl. ≥0,1	Niederschl. ≥1,0	✳ ≥0,1	⊠
Daßwang	·	·	·	·	·	·	·	·	·	·	·	·	·	·	·	386	66	−20	8	4	·	·
Dietfurt a. A.	·	·	·	·	·	·	·	·	·	·	·	·	·	·	·	36.2	67	−18	8	3	·	·
Schlott	·	·	·	·	·	·	·	·	·	·	·	·	·	·	·	296	51	−28	7	5	·	·
~~Saal a. D.~~	·	·	·	·	·	·	·	·	·	·	·	·	·	·	·	447	71	−14	8	6	·	·
Laaber	·	·	·	·	·	·	·	·	·	·	·	·	·	·	·	492	79	−17	(8)	(6)	·	·
Velburg (Str.-Aufs.)	·	·	·	·	·	·	·	·	·	·	·	·	·	·	·	492	79	−13	8	6	·	·
Painten	·	·	·	·	·	·	·	·	·	·	·	·	·	·	·	659	108	+5	8	6	·	·
Bärnau	·	·	·	·	·	·	·	·	·	·	·	·	·	·	·	366	55	−30	6	5	·	·
Tirschenreuth	·	·	·	·	·	·	·	·	·	·	·	·	·	·	·	246	52	−23	9	6	·	·
Steinwald-Waldhaus	·	·	·	·	·	·	·	·	·	·	·	·	·	·	·	348			7	7	·	·
Brand i. Opf.	·	·	·	·	·	·	·	·	·	·	·	·	·	·	·	338	46	−39	7	5	·	·
Erbendorf	·	·	·	·	·	·	·	·	·	·	·	·	·	·	·	226	33	−46	7	4	·	·
Flossenbürg	·	·	·	·	·	·	·	·	·	·	·	·	·	·	·	40.6			7	6	·	·
Weiden	·	·	·	·	·	·	·	·	·	·	·	·	·	·	·	240	41	−34	(7)	(6)	·	·
Kemnath	·	·	·	·	·	·	·	·	·	·	·	·	·	·	·	220	40	−33	9	5	·	·
Pressath	·	·	·	·	·	·	·	·	·	·	·	·	·	·	·	287	49	−30	9	5	·	·
Heinersreuth	·	·	·	·	·	·	·	·	·	·	·	·	·	·	·	375	56	−25	9	5	·	·
Weiherhammer	·	·	·	·	·	·	·	·	·	·	·	·	·	·	·	302	52	−28	5	3	·	·
Oberfahrenberg	·	·	·	·	·	·	·	·	·	·	·	·	·	·	·	343	53	−30	10	6	·	·
~~Waidhaus~~	·	·	·	·	·	·	·	·	·	·	·	·	·	·	·	463	79	−14	9	9	·	·
Lohma	·	·	·	·	·	·	·	·	·	·	·	·	·	·	·	540	·		8	6	·	·
~~Pfreimd~~	·	·	·	·	·	·	·	·	·	·	·	·	·	·	·	346	66	−18	6	5	·	·
Waldmünchen (Forstamt)	·	·	·	·	·	·	·	·	·	·	·	·	·	·	·	626	119	+9	6	6	·	·
Grafenkirchen	·	·	·	·	·	·	·	·	·	·	·	·	·	·	·	520	87	−12	8	4	·	·
Schönsee	·	·	·	·	·	·	·	·	·	·	·	·	·	·	·	578	88	−8	9	6	·	·
Dieterskirchen	·	·	·	·	·	·	·	·	·	·	·	·	·	·	·	552	85	−10	9	6	·	·
Schwarzenfeld	·	·	·	·	·	·	·	·	·	·	·	·	·	·	·	416	79	−11	6	5	·	·
Weiher	·	·	·	·	·	·	·	·	·	·	·	·	·	·	·	423	79	−11	9	5	·	·
Großschönbrunn	·	·	·	·	·	·	·	·	·	·	·	·	·	·	·	377	60	−25	7	5	·	·
Edelsfeld	·	·	·	·	·	·	·	·	·	·	·	·	·	·	·	382	58	−27	6	5	·	·
Sulzbach	·	·	·	·	·	·	·	·	·	·	·	·	·	·	·	349	64	−20	9	5	·	·
Amberg (Maria-Hilf-Berg)	·	·	·	·	·	·	·	·	·	·	·	·	·	·	·	379	68	−18	9	4	·	·
Ursensollen	·	·	·	·	·	·	·	·	·	·	·	·	·	·	·	390	78	−11	8	5	·	·
Schmidmühlen	·	·	·	·	·	·	·	·	·	·	·	·	·	·	·	439	77	−12	9	5	·	·
Eisenstein	·	·	·	·	·	·	·	·	·	·	·	·	·	·	·	698	72	−27	11	9	·	·
Schachtenbach	·	·	·	·	·	·	·	·	·	·	·	·	·	·	·	760	65	−41	8	9	·	·
Zwiesler-Waldhaus	·	·	·	·	·	·	·	·	·	·	·	·	·	·	·	880	106	+5	9	6	·	·
Rabenstein	·	·	·	·	·	·	·	·	·	·	·	·	·	·	·	763	83	−16	10	8	·	·
Zwiesel	·	·	·	·	·	·	·	·	·	·	·	·	·	·	·	785	97	−2	9	9	·	·
Buchenau	·	·	·	·	·	·	·	·	·	·	·	·	·	·	·	883	86	−14	9	9	·	·
Regen	·	·	·	·	·	·	·	·	·	·	·	·	·	·	·	589	80	−15	8	7	·	·
Rusel-~~Forsthaus~~	·	·	·	·	·	·	·	·	·	·	·	·	·	·	·	539	57	−41	9	6	·	·
~~Zechenhaus a. Silberberg~~	·	·	·	·	·	·	·	·	·	·	·	·	·	·	·	644	67	−32	10	8	·	·
Gotteszell	·	·	·	·	·	·	·	·	·	·	·	·	·	·	·	628	69	−28	9	9	·	·
Ödwies	·	·	·	·	·	·	·	·	·	·	·	·	·	·	·	658	62	−41	10	8	·	·
Oberried	·	·	·	·	·	·	·	·	·	·	·	·	·	·	·	589	72	−23	9	9	·	·
Viechtach	·	·	·	·	·	·	·	·	·	·	·	·	·	·	·	463	71	−19	9	5	·	·

\+ Kehlheim 350 × Nabburg 370 * Bodenmais 680
\++ Reichenau 550 ×× – Irlmoos 840

1938 — Tägliche Niederschlagshöhen in Millimetern, gemessen um 7 Uhr morgens — September

Flußgebiet		Ort	Seehöhe m	1	2	3	4	5	6	7	8	9	10	11	12	13	14	15	16	17	18	19	20	21	22	23	24	25	26	27	28	29	30	31	Monatssumme mm	Monatssumme % d. Norm.	Abweichung v. d. Norm.	Zahl der Tage mit Niederschl. ≥0.1	Zahl der Tage mit Niederschl. ≥1.0	Zahl der Tage mit ☀ ≤0.1	Zahl der Tage mit ☒
Regen	s.fl.	Höllenstein	400	22.4	0.2	·	8.1	0.3	·	0.2	0.5	·	·	13.6	·	·	·	·	3.0	·	·	·	·	·	·	·	·	·	·	·	·	·	·	49.3	86	- 8	8	4	·	·
Regen	Mündung bis Schwarzer Regen	Kleiner Arbersee	920	36.5	0.2	·	9.7	1.6	·	2.2	0.2	·	·	14.3	·	2.6	·	·	5.8	·	·	·	·	·	·	·	·	·	·	·	·	·	·	73.1	65	- 40	9	7	·	·
Regen	Mündung bis Schwarzer Regen	Osserschutzhaus	1285	46.9	·	·	12.9	·	3.1	3.0	0.7	·	·	17.6	·	4.2	·	·	4.8	·	·	·	·	·	·	·	·	·	·	·	·	·	·	93.2			8	7	·	·
Regen	Mündung bis Schwarzer Regen	Lam	575	25.3	·	·	11.9	·	1.5	1.8	0.4	·	·	16.2	·	0.3	·	·	3.2	·	·	·	·	·	·	·	·	·	·	·	·	·	·	59.4	87	- 9	8	6	·	·
Regen	Mündung bis Schwarzer Regen	Hohenbogen	903	28.5	0.2	·	2.3	2.8	·	3.2	5.7	·	·	22.8	·	2.4	·	·	3.8	·	·	·	·	·	·	·	·	·	·	·	·	·	·	71.9	96	- 2	9	8	·	·
Regen	Mündung bis Schwarzer Regen	Kötzting	408	26.2	·	·	9.8	0.3	·	1.2	0.2	·	·	14.1	·	·	·	·	2.8	·	·	·	·	·	·	·	·	·	·	·	·	·	·	54.6	89	- 7	7	5	·	·
Regen	Mündung bis Schwarzer Regen	Furth i. W.	400	11.0	·	·	14.0	0.0	·	1.4	0.0	·	·	19.5	·	·	·	·	7.9	·	·	·	·	·	·	·	·	·	·	·	·	·	·	60.8	124	+ 12	5	5	·	·
Regen	Mündung bis Schwarzer Regen	Cham	400	18.5	0.1	·	12.3	·	3.4	2.8	0.2	·	·	13.9	·	0.0	·	·	1.0	·	·	·	·	·	·	·	·	·	·	·	·	·	·	49.2	88	- 7	8	5	·	·
Regen	Mündung bis Schwarzer Regen	Traitsching	418	29.1	·	·	12.2	·	2.0	2.3	0.0	·	·	12.3	·	0.0	·	·	4.1	·	·	·	·	·	·	·	·	·	·	·	·	·	·	59.0	95	- 3	5	5	·	·
Regen	Mündung bis Schwarzer Regen	Roding	370	21.2	·	·	13.6	·	0.7	2.3	0.0	·	·	13.7	·	·	·	·	8.2	·	·	·	·	·	·	·	·	·	·	·	·	·	·	59.4	99	- 1	6	5	·	·
Regen	Mündung bis Schwarzer Regen	Falkenstein i. O.	560	20.1	·	·	11.8	0.4	3.3	1.4	0.7	·	·	36.1	·	·	·	·	4.0	·	·	·	·	·	·	·	·	·	·	·	·	·	·	78.7	123	+ 18	8	6	·	·
Regen	Mündung bis Schwarzer Regen	Bruck bei Nittenau	368	16.1	1.5	·	9.9	·	1.1	1.0	2.2	·	·	12.6	·	·	·	·	(10)	·	·	·	·	·	·	·	·	·	·	·	·	·	·	96.3	89	- 6	8	8	·	·
Regen	Mündung bis Schwarzer Regen	Regenstauf	339	12.5	·	·	10.0	·	0.8	1.0	0.7	·	·	20.0	·	·	·	·	9.0	·	·	·	·	·	·	·	·	·	·	·	·	·	·	95.8	90	- 5	6	4	·	·
Isar bis Regen	Donau	Regensburg	344	13.2	2.2	·	3.1	·	2.1	1.6	·	·	·	23.4	0.2	·	·	·	1.9	·	·	·	·	·	·	·	·	·	·	·	·	·	·	51.7	116	+ 8	8	6	·	·
Isar bis Regen	Donau	Altenthann	490	17.3	0.9	·	19.3	·	5.2	3.2	1.9	·	·	28.9	·	·	·	·	0.9	·	·	·	·	·	·	·	·	·	·	·	·	·	·	77.6			8	6	·	·
Isar bis Regen	Donau	Wörth a. D.	340	19.4	·	·	11.9	·	1.3	3.6	2.5	·	·	19.5	·	·	·	·	0.8	·	·	·	·	·	·	·	·	·	·	·	·	·	·	59.0	102	+ 1	7	6	·	·
Isar bis Regen	Donau	Ludmannsdorf	470	29.2	3.8	·	5.1	·	·	0.7	·	·	·	16.8	·	·	·	·	1.1	·	·	·	·	·	·	·	·	·	·	·	·	·	·	57.4	100	0	6	5	·	·
Isar bis Regen	Donau	Eggmühl	365	27.3	0.3	·	12.9	·	0.7	2.1	0.8	·	·	15.1	·	·	·	·	5.9	·	·	·	·	·	·	·	·	·	·	·	·	·	·	64.9	116	+ 9	8	5	·	·
Isar bis Regen	Donau	Ergoldsbach	417	30.5	0.3	·	8.6	·	1.9	1.7	2.4	·	·	30.0	·	·	·	·	3.9	·	·	·	·	·	·	·	·	·	·	·	·	·	·	87.1	153	+ 30	8	7	·	·
Isar bis Regen	Donau	Straubing	329	9.5	·	·	12.3	·	0.6	5.0	3.6	·	·	12.0	·	0.3	·	·	4.3	·	·	·	·	·	·	·	·	·	·	·	·	·	·	44.2	79	- 13	8	6	·	·
Isar bis Regen	Donau	Puchhausen	370	21.3	0.2	·	16.2	·	0.0	0.0	0.0	·	·	13.6	·	0.4	·	·	9.6	·	·	·	·	·	·	·	·	·	·	·	·	·	·	52.3			6	3	·	·
Isar bis Regen	Donau	Stallwang	351	24.0	·	·	11.0	·	0.4	2.8	0.8	·	·	20.0	·	0.8	·	·	17.3	·	·	·	·	·	·	·	·	·	·	·	·	·	·	74.7	112	+ 8	6	5	·	·
Isar bis Regen	Donau	Steinach	350	16.2	·	·	11.2	·	0.1	0.1	1.6	·	·	14.5	·	·	·	·	2.8	·	·	·	·	·	·	·	·	·	·	·	·	·	·	44.3	64	- 25	7	4	·	·
Isar bis Regen	Donau	Englmar	881	15.4	3.4	·	8.2	0.4	2.6	2.3	6.8	·	·	20.6	·	0.9	·	·	4.5	·	·	·	·	·	·	·	·	·	·	·	·	·	·	63.1	65	- 34	10	7	·	·
Isar bis Regen	Donau	Pfelling	320	17.2	·	·	12.3	·	3.7	6.3	0.4	·	·	8.9	·	·	·	·	0.0	·	·	·	·	·	·	·	·	·	·	·	·	·	·	49.3	79	- 13	6	5	·	·
Isar bis Regen	Donau	Metten	328	20.6	0.5	·	11.8	0.9	0.9	8.2	0.2	·	·	12.1	·	0.4	·	·	8.1	·	·	·	·	·	·	·	·	·	·	·	·	·	·	55.7	79	- 15	10	4	·	·
Isar bis Regen	Donau	Deggendorf	320	15.2	0.2	·	11.4	0.9	0.7	5.4	3.3	·	·	15.7	·	0.3	·	·	0.0	·	·	·	·	·	·	·	·	·	·	·	·	·	·	53.1	80	- 13	9	5	·	·
Isar	Lolasch bis Quelle	Mittenwald	918	31.6	0.2	·	20.3	18.4	1.7	0.1	·	·	·	0.6	·	·	·	·	11.1	0.2	·	·	·	·	·	·	·	24.4	·	·	·	0.3	·	114.9	90	- 12	11	6	·	·
Isar	Lolasch bis Quelle	Vereinsalpe	1406	51.8	0.0	·	22.6	30.6	3.2	0.6	·	·	·	7.2	·	·	·	·	33.2	0.3	·	·	·	·	·	·	·	15.2	·	·	·	0.6	·	139.9			10	7	·	·
Isar	Lolasch bis Quelle	Vorderriß	783	38.2	4.3	·	17.0	26.0	3.0	1.7	·	·	·	1.0	·	·	·	2.1	22.0	·	·	·	·	·	·	·	·	12.0	·	·	·	·	·	127.3	85	- 23	10	10	·	·
Isar	Lolasch bis Quelle	Fall a. d. Isar	741	38.8	2.0	·	12.6	38.2	2.2	0.1	·	·	·	0.4	·	·	·	·	18.2	·	·	·	·	·	·	·	·	13.8	·	·	·	·	·	118.3	79	- 32	9	7	·	·
Isar	Lolasch bis Quelle	Obernach	830	29.5	0.5	·	21.5	15.2	5.0	0.5	·	·	·	1.3	·	·	·	·	20.7	·	·	·	·	·	·	·	·	12.5	·	·	·	·	·	106.7			9	7	·	·
Isar	Lolasch bis Quelle	Herzogstandhaus	1575	60.1	6.4	·	27.6	23.1	9.6	0.0	·	·	·	·	·	·	·	·	34.6	·	·	·	·	·	·	·	·	2.3	·	·	·	0.3	·	162.5	90	- 18	8	7	·	·
Isar	Lolasch bis Quelle	Urfeld	844	84.0	4.8	·	38.1	28.2	6.5	1.8	·	·	·	1.8	·	·	·	0.4	45.2	·	·	·	·	·	·	·	·	0.0	·	·	·	·	·	210.0	115	+ 28	9	8	·	·
Isar	Lolasch bis Quelle	Jachenau	791	22.9	3.0	·	27.3	16.7	5.8	3.5	·	·	·	3.9	·	·	·	0.9	15.1	·	·	·	·	·	·	·	·	2.8	·	·	·	·	·	104.5	65	- 56	10	10	·	·
Isar	Lolasch bis Quelle	Lenggries	682	4.3.2	3.0	·	23.1	33.4	5.1	3.9	·	·	·	6.3	·	·	·	·	21.2	·	·	·	·	·	·	·	·	0.0	·	·	·	·	·	139.2			8	8	·	·
Isar	Lolasch bis Quelle	Marienstein	800	57.5	2.3	·	17.5	23.8	1.7	3.5	·	·	·	5.1	·	·	·	·	31.5	·	·	·	·	·	·	·	·	1.4	·	·	·	1.5	·	145.0	101	+ 2	10	10	·	·
Isar	Lolasch bis Quelle	Bad-Tölz (Realschul.)	690	50.3	6.6	·	28.0	25.8	4.2	6.6	·	0.3	·	2.8	·	·	·	·	39.5	·	·	·	·	·	·	·	·	0.2	·	·	·	0.5	·	164.2	122	+ 29	11	8	·	·
Isar	Lolasch	Griesen	822	16.5	2.8	·	14.9	10.7	1.1	1.0	·	·	·	0.1	·	·	·	·	15.0	·	·	·	·	·	·	·	5.6	10.4	·	·	·	0.0	·	84.7	62	- 51	10	8	·	·
Isar	Lolasch	Untergrainau +	747	23.7	0.9	·	17.0	13.2	1.4	0.0	·	·	·	0.6	·	·	·	·	29.0	·	·	·	·	·	·	·	6.5	3.7	·	·	·	0.4	·	95.7	75	- 31	9	7	·	·
Isar	Lolasch	Zugspitze	2962	38.5	0.3	·	11.8	24.0	10.0	6.6	0.1	·	0.0	1.5	·	0.2	·	0.3	27.6	·	·	·	·	·	·	·	2.5	4.5	·	·	·	1.1	·	129.0	53	- 113	14	10	11	17
Isar	Lolasch	Raintalerhof	964	32.2	·	·	11.5	16.6	3.0	0.3	·	·	·	1.2	·	·	·	5.5	25.6	·	·	·	·	·	·	·	4.4	13.1	·	·	·	1.1	·	114.5	76	- 35	11	10	·	·
Isar	Lolasch	Kaltenbrunn	861	26.0	0.5	·	12.8	13.0	2.5	0.5	·	·	·	2.0	·	·	·	·	14.0	·	·	·	·	·	·	·	·	24.8	·	·	·	0.1	·	96.2	72	- 37	10	7	·	·
Isar	Lolasch	Partenkirchen (Gymn.)	717	16.0	0.7	·	22.3	11.7	3.5	0.2	·	·	·	0.3	·	·	·	0.1	11.4	·	·	·	·	·	·	·	1.2	9.2	·	·	·	0.1	·	77.3	63	- 46	12	7	·	·
Isar	Lolasch	Oberau	655	31.8	1.8	·	29.6	20.2	2.6	0.5	·	·	·	1.8	·	·	·	·	12.1	0.1	·	·	·	·	·	·	·	10.0	·	·	·	·	·	116.5	73	- 43	10	8	·	·
Isar	Lolasch	Eschenlohe	639	48.6	2.2	·	42.2	17.8	2.2	0.1	·	·	·	1.5	·	·	·	·	32.0	·	·	·	·	·	·	·	·	7.5	·	·	·	0.1	·	154.2	109	+ 13	10	8	·	·
Isar	Lolasch	Murnau	696	39.6	4.4	·	26.7	14.0	5.8	0.1	·	·	0.1	3.9	·	0.0	·	·	23.2	·	·	·	·	·	·	·	·	1.1	·	·	·	0.0	·	118.9	94	- 8	10	8	·	·

+ Grainau 760

1938 — Tägliche Niederschlagshöhen in Millimetern, gemessen um 7 Uhr morgens — September

Flußgebiet		Ort	Seehöhe m	1	2	3	4	5	6	7	8	9	10	11	12	13	14	15	16	17	18	19	20	21	22	23	24	25	26	27	28	29	30	31	Monatssumme mm	Monatssumme % d. Norm.	Abweichung v. d. Norm	Zahl der Tage mit Niederschl. ≥0.1	≥1.0	≥0.1	☒
Isar	Loisach	Kochel	605	78.2	4.8	·	34.9	28.9	2.4	3.6	·	·	·	2.8	·	·	·	·	35.9	·	·	·	·	·	·	·	·	·	·	·	·	·	·	·	191.5	123	+36	8	8	·	·
		Sindelsdorf	601	47.6	3.1	·	13.7	20.2	6.5	2.3	0.1	·	·	3.2	·	·	·	·	20.1	0.2	·	·	·	·	·	·	·	·	·	·	·	·	0.1	·	123.6	99	− 1	11	8	·	·
		Blomberghaus	1250	72.1	4.3	0.1	26.3	23.8	7.4	3.6	0.6	·	·	3.5	·	·	·	0.2	33.0	·	·	·	·	·	·	·	0.1	·	·	·	·	0.7	·	·	181.7	102	+ 4	13	8	·	·
		Königsdorf	626	45.3	6.0	1.5	7.1.0	1.7	6.3	0.2	·	·	·	2.2	·	·	·	·	17.5	·	·	·	·	·	·	·	0.8	·	·	·	·	0.3	·	·	108.2	91	− 11	11	8	·	·
		~~Wolfratshausen~~ +	~~577~~	32.6	2.1	·	3.0	6.4	2.7	2.6	·	·	·	2.5	0.2	·	·	·	17.8	·	·	·	·	·	·	·	0.1	·	·	·	·	0.9	·	·	82.9	78	− 23	11	8	·	·
	Amper bis Loisach	~~Hohenschäftlarn~~ ++	~~670~~	43.4	2.7	·	3.9	13.6	2.1	15.4	·	·	·	3.8	·	·	·	·	12.5	·	·	·	·	·	·	·	·	·	·	·	·	0.4	·	·	103.8	101	+ 1	9	8	·	·
		München-Sternwarte	529	43.0	2.6	0.1	3.9	9.9	·	10.0	·	·	·	6.3	4.0	0.1	·	·	10.0	·	·	·	·	·	·	·	2.4	·	·	·	·	·	·	·	98.3	108	+ 7	11	9	·	·
		Otterfing	669	47.6	0.4	·	10.3	12.4	1.1	8.6	·	·	·	2.7	0.4	·	·	·	12.5	·	·	·	·	·	·	·	1.3	·	·	·	·	·	·	·	95.5	82	− 20	10	8	·	·
		Sauerlach	620	46.3	2.2	·	12.0	11.3	0.2	12.5	0.1	·	·	4.2	0.4	·	·	·	15.3	·	·	·	·	·	0.8	·	13.7	·	·	·	·	0.2	·	·	125.2	113	+ 20	13	8	·	·
		Eglfing	537	45.1	3.1	·	6.2	11.1	6.6	5.7	·	·	·	9.2	5.0	·	·	·	9.1	·	·	·	·	·	·	·	2.0	·	·	·	·	·	·	·	101.1	116	+ 15	9	9	·	·
		Welhenstephan (T. H.)	497	34.1	2.0	·	5.4	0.4	0.0	2.1	·	·	0.0	6.4	0.3	·	·	·	1.9	·	·	·	·	·	·	·	·	·	·	·	·	·	·	·	57.6	87	− 8	8	6	·	·
		Finsing	495	45.6	3.0	·	5.3	7.2	1.2	2.1	·	·	0.0	7.4	3.0	·	·	·	2.3	·	·	·	·	·	·	·	·	·	·	·	·	·	·	·	77.1	95	− 4	9	9	·	·
	Ammer	Linderhof	937	29.5	1.3	·	4.0.2	12.5	4.0	2.5	0.1	·	0.2	0.3	·	·	·	0.2	23.5	·	·	·	·	·	·	·	2.2	8.8	·	·	·	0.2	0.2	·	123.7	75	− 44	15	8	·	·
		Kloster Ettal	878	30.7	1.9	·	30.3	44.7	3.1	0.9	·	·	0.0	1.8	·	·	·	0.1	26.1	·	·	·	·	·	·	·	0.5	15.5	·	·	·	0.0	0.0	·	163.1	98	− 4	11	8	·	·
		Unterammergau	830	45.5	4.0	0.0	23.2	16.5	4.5	0.6	·	·	0.0	0.7	·	·	·	·	26.7	0.1	·	·	·	·	·	·	·	2.2.1	·	·	·	·	0.1	·	·	149.9			11	7	·	·
		Böbing	744	35.4	3.5	·	8.4	13.7	2.9	3.8	·	·	0.2	1.1	·	·	·	·	10.1	·	·	·	·	·	·	·	7.1	·	·	·	·	1.0	·	·	87.2	88	− 20	11	10	·	·
		Hohenpeissenberg	994	35.8	5.4	·	5.6	11.1	0.5	5.5	0.0	·	0.0	0.6	·	·	·	0.0	13.5	·	·	·	·	·	·	·	0.5	·	·	·	·	11.4	·	·	83.9	73	− 24	10	9	·	·
		Weilheim	566	37.4	2.1	·	7.5	8.3	5.4	3.9	·	·	0.0	1.9	·	·	·	·	18.1	·	·	·	·	·	·	·	1.7	·	·	·	·	4.8	·	·	83.1	90	− 9	10	10	·	·
		Zellsee	600	25.0	3.5	·	4.0	9.5	6.5	7.5	·	·	·	0.1	·	·	·	·	5.3	·	·	·	·	·	·	·	5.5	·	·	·	·	1.5	·	·	68.4	65	− 37	10	9	·	·
		Diessen	630	30.6	0.3	·	4.6	10.5	3.6	4.7	0.0	·	0.0	0.6	·	·	·	·	12.5	·	·	·	·	·	·	·	7.9.5	·	·	·	·	0.1	·	·	82.0	90	− 9	10	7	·	·
	Amper	Seefeld	565	36.2	1.2	·	5.9	12.6	0.9	9.8	0.3	·	·	0.1	·	·	·	·	4.7	·	·	·	·	·	·	·	0.8	·	·	·	·	·	·	·	72.6	79	− 19	10	6	·	·
		St. Ottilien	590	24.2	0.8	·	7.9	17.8	0.8	11.0	·	0.2	·	1.8	0.2	·	·	·	3.1	·	·	·	·	·	·	·	1.7	·	·	·	·	·	·	·	69.3	85	− 13	11	7	·	·
		Achselschwang	587	26.0	0.5	·	4.0	12.4	0.3	10.4	·	0.2	·	0.7	0.0	·	·	·	7.3	·	·	·	·	·	·	·	1.5	·	·	·	·	·	·	·	70.3	82	− 16	10	6	·	·
		Fürstenfeldbruck	522	30.6	1.4	·	5.3	6.7	3.4	2.8	·	·	·	4.5	0.4	·	·	·	1.9	·	·	·	·	·	·	·	0.0	·	·	·	·	·	·	·	57.0	70	− 25	9	8	·	·
		Haspelmoor	529	22.5	1.3	·	5.8	2.3	1.7	2.5	·	·	·	2.6	2.2	·	·	·	2.0	·	·	·	·	·	·	·	·	·	·	·	·	·	·	·	43.4			9	9	·	·
		Seeshaupt	597	34.0	2.5	·	9.9	15.8	1.4	6.9	·	·	·	2.8	·	·	·	·	13.8	·	·	·	·	·	·	·	1.8	·	·	·	·	·	·	·	86.9	76	− 27	9	8	·	·
		Münsing	666	56.0	2.8	·	6.4	11.0	2.1	7.4	·	·	·	3.1	·	·	·	·	24.2	·	·	·	·	·	·	·	·	·	·	·	·	1.0	·	·	113.2	104	+ 4	9	9	·	·
		Traubing	670	33.5	3.5	·	9.5	11.7	3.0	10.7	·	1.0	·	2.5	2.6	·	·	·	14.0	·	·	·	·	·	·	·	3.5	·	·	·	·	6.5	·	·	87.0	84	− 19	12	9	·	·
		Pasing	526	42.5	3.1	·	5.0	3.2	0.1	10.8	·	·	·	3.2	3.5	·	·	·	3.1	·	·	·	·	·	·	·	·	·	·	·	·	·	·	·	80.4	87	− 12	9	8	·	·
		Dachau	477	26.0	5.0	·	3.4	8.4	5.5	5.7	·	·	·	6.3	1.0	·	·	·	8.6	·	·	·	·	·	·	·	·	·	·	·	·	·	·	·	67.3	81	− 15	9	8	·	·
		München-Oberwiesenfeld	507	41.2	2.2	·	4.5	13.3	0.5	4.6	0.0	·	0.0	5.0	5.0	·	·	·	2.3	·	·	·	·	0.0	0.0	·	2.0	·	·	·	·	·	·	·	78.6	95	− 4	9	8	·	·
		Erdweg	475	34.9	1.2	·	7.3	4.6	6.5	4.1	·	·	·	6.5	0.6	·	·	·	·	·	·	·	·	·	·	·	·	·	·	·	·	·	·	·	72.3	105	+ 3	8	7	·	·
		Nandlstadt	464	18.1	1.3	·	·	·	3.8	1.8	·	·	·	6.3	2.7	·	·	·	4.1	·	·	·	·	·	·	·	·	·	·	·	·	·	·	·	38.1	53	− 28	7	7	·	·
	Mdg. bis Amper	Erding	460	41.6	2.1	·	5.1	0.2	2.0	3.1	0.2	·	0.1	8.0	0.2	·	·	·	1.5	·	·	·	0.1	·	·	·	·	·	·	·	·	·	·	·	64.9	91	− 6	12	7	·	·
		Moosburg	410	24.0	7.2	·	8.3	0.2	0.1	0.6	·	·	·	3.4	1.9	·	·	·	1.7	·	·	·	·	·	·	·	·	·	·	·	·	·	·	·	98.4	79	− 13	9	6	·	·
		Landshut (Bauamt)	398	32.0	2.4	·	3.4	0.1	1.0	0.3	·	·	·	14.5	·	·	·	·	2.9	·	·	·	·	·	·	·	·	·	·	·	·	·	·	·	62.6	103	+ 2	8	6	·	·
		Dingelfing	360	21.9	0.2	·	25.2	1.0	1.0	2.8	·	·	·	24.4	·	·	·	·	4.2	·	·	·	·	·	·	·	·	·	·	·	·	·	·	·	78.7	129	+ 18	8	6	·	·
		Landau a. Isar	339	24.9	0.4	·	15.1	0.1	1.0	1.5	0.1	·	·	12.2	·	0.2	·	·	2.5	·	·	·	·	·	·	·	·	·	·	·	·	·	·	·	58.0	95	− 3	10	6	·	·
Isar bis Inn	Vils bis Isar	Rohrstetten	450	25.6	·	·	6.0	3.1	4.2	3.0	·	·	·	17.2	·	·	·	·	6.1	·	·	·	·	·	·	·	·	·	·	·	·	·	·	·	53.2	74	−21	7	6	·	·
		Osterhofen	310	27.3	·	·	10.3	1.5	0.6	3.0	0.2	·	·	6.8	·	0.3	·	·	5.1	·	·	·	·	·	·	·	·	·	·	·	·	·	·	·	54.5	84	− 10	8	6	·	·
		Schöllnach	370	25.4	0.8	·	7.5	1.6	·	3.5	·	·	·	16.6	·	·	·	·	8.5	·	·	·	·	·	·	·	·	·	·	·	·	·	·	·	55.9	70	−24	7	5	·	·
	Vils	Ratzing b. Taufkirch.	464	32.8	2.1	·	9.8	0.0	0.2	1.8	0.3	·	·	9.6	0.2	·	0.1	0.1	2.3	·	·	0.1	·	0.2	·	·	2.1	·	·	·	·	·	·	·	53.7	88	− 8	14	6	·	·
		Vilsbiburg [a. V.]	449	26.2	0.8	·	16.4	·	1.3	2.3	·	·	·	19.6	·	·	·	·	3.0	·	·	·	·	·	·	·	·	·	·	·	·	·	·	·	74.8	111	+ 8	6	6	·	·
		Oberhausen	400	20.6	0.8	·	17.2	·	0.5	0.0	·	·	·	13.8	·	·	·	·	6.7	·	·	·	·	·	·	·	·	·	·	·	·	·	·	·	52.8	89	− 7	5	4	·	·
		Schönau i. Ndb.	435	18.0	0.2	·	17.5	1.1	3.5	3.1	5.2	·	·	40.1	·	·	·	·	11.2	·	·	·	·	·	·	·	·	·	·	·	·	·	·	·	99.3	145	+ 31	9	8	·	·
		Haidenburg	350	18.8	0.6	·	12.2	0.8	4.7	2.8	2.6	·	·	40.3	·	·	·	·	8.0	·	·	·	·	·	·	·	·	·	·	·	·	·	·	·	90.0	148	+ 29	8	8	·	·
		Schweicklberg	378	18.3	0.8	·	7.7	2.5	0.3	2.4	1.9	·	·	25.3	·	0.9	·	·	25.4	·	·	·	·	·	·	·	·	·	·	·	·	·	·	·	86.1	116	+ 12	10	7	·	·

+ Puppling 590
++ Ebenhausen 663

Tägliche Niederschlagshöhen in Millimetern, gemessen um 7 Uhr morgens

September

Flußgebiet		Ort	Seehöhe m	1	2	3	4	5	6	7	8	9	10	11	12	13	14	15	16	17	18	19	20	21	22	23	24	25	26	27	28	29	30	31	Monatssumme mm	Monatssumme % d. Norm.	Abweichung v. d. Norm.	Zahl der Tage mit Niederschl. ≧0.1	Zahl der Tage mit Niederschl. ≧1.0	Zahl der Tage mit ✳ ≧0.1	Zahl der Tage mit ⊠
Inn bis Isar	Ils b. Vils	Ortenburg	348	22.4	0.0	·	7.3	3.3	1.2	6.8	0.0	·	·	26.5	·	·	·	·	5.5	·	·	·	·	·	·	·	·	·	·	·	·	·	·	73.0	112	+ 8	7	7	·	·
		Ruderting	440	23.0	2.0	·	6.7	3.0	0.0	11.0	5.0	·	·	28.0	·	·	·	·	7.5	·	·	·	·	·	·	·	·	·	·	·	·	·	·	86.2	121	+ 13	8	8	·	·
		Passau-Kachlet	305	21.2	1.2	·	4.0	5.1	0.1	3.7	0.3	0.0	·	11.6	·	0.0	0.0	·	11.3	·	·	·	0.0	0.2	0.1	·	·	·	·	·	·	·	·	·	58.8	78	- 16	11	7	·	·
	Ils	Diensthütte bei Rachelsee	875	29.0	3.0	·	11.7	2.3	0.0	1.3	0.4	·	·	23.1	·	11.1	·	·	·	·	·	·	·	·	·	·	·	·	·	·	·	·	·	82.7	65	- 45	8	7	·	·
		Kirchdorf	690	28.3	2.3	·	6.9	1.1	0.4	2.4	·	·	·	16.8	·	3.4	·	·	·	·	·	·	·	·	·	·	·	·	·	·	·	·	·	62.2	82	- 13	8	7	·	·
		Klingenbrunn	820	34.3	0.0	·	6.6	7.8	8.2	0.9	·	·	·	21.9	·	3.1	·	·	7.8	·	·	·	·	·	·	·	·	·	·	·	·	·	·	·	71.6	87	- 10	8	6	·	·
		Schönberg	564	31.5	3.0	·	3.2	3.5	0.9	6.1	0.2	·	·	14.2	·	·	·	·	0.4	·	·	·	·	·	·	·	·	·	·	·	·	·	·	·	68.0	93	- 5	9	6	·	·
		Waldhäuser	1000	(30.0)	0.0	·	(10.0)	(3.0)	0.0	(2.0)	0.8	·	·	16.8	·	9.5	·	·	0.1	·	·	·	·	·	·	·	·	·	·	·	·	·	·	·	(72.2)	(68)	(-34)	(8)	(6)	·	·
		St. Oswald	830	39.5	0.4	·	11.3	3.9	0.5	0.3	·	·	·	16.2	·	12.3	·	·	0.6	·	·	·	·	·	·	·	·	·	·	·	·	·	·	·	85.0	84	- 16	9	5	·	·
		Finsterau (Post)	1000	32.0	2.4	·	8.1	4.6	0.8	0.1	0.0	·	·	14.4	·	4.5	0.0	·	0.2	·	·	·	·	·	·	·	·	·	·	·	·	·	·	·	62.3	67	- 40	8	5	·	·
		Linden +	~~670~~	42.2	0.3	·	5.0	5.4	0.3	2.9	0.5	·	·	13.0	·	5.3	0.3	·	0.1	·	·	·	·	·	·	·	·	·	·	·	·	·	·	·	75.9	97	- 2	11	6	·	·
		Mauth	820	33.4	1.0	·	7.6	4.7	0.7	2.6	0.3	·	·	14.8	·	7.9	·	·	0.8	·	·	·	·	·	·	·	·	·	·	·	·	·	·	·	66.4	73	- 25	9	7	·	·
		Duschlberg	900	32.2	2.8	·	2.8	8.2	4.5	0.7	0.1	·	·	22.0	·	2.8	0.2	·	0.7	·	·	·	·	·	·	·	·	·	·	·	·	·	·	·	77.0	79	- 21	11	7	·	·
		Röhrnbach	430	41.5	2.9	·	6.3	7.3	3.8	1.7	·	·	·	31.5	·	0.7	·	·	9.3	·	·	·	·	·	·	·	·	·	·	·	·	·	·	·	105.0	135	+ 27	9	8	·	·
		Kringell	460	35.9	0.3	·	2.6	6.3	3.2	2.4	·	·	·	26.5	·	·	·	·	5.3	·	·	·	·	·	·	·	·	·	·	·	·	·	·	·	83.7	121	+ 15	8	7	·	·
		Roitham	500	23.7	1.6	·	6.2	4.1	0.1	2.6	1.0	·	·	15.8	·	0.6	·	·	3.0	·	·	·	·	·	·	·	·	·	·	·	·	·	·	·	57.1	71	- 24	10	7	·	·
Inn	Inn	Schwarzenkopfhütte	1340	56.8	3.2	·	9.3	34.2	3.8	1.7	·	·	·	0.6	·	5.0	3.0	·	25.3	·	·	·	·	·	·	·	·	0.0	·	·	·	·	·	·	142.9			10	9	·	·
		Valepp	885	37.8	1.1	·	7.9	13.1	2.6	2.6	·	·	·	0.2	·	0.2	1.3	·	19.7	·	·	·	·	·	·	·	·	6.2	·	·	·	·	·	·	93.7	59	- 66	11	9	·	·
		Brünnsteinhaus	1360	26.6	1.6	·	15.5	16.6	1.9	0.8	·	·	·	0.2	·	·	·	·	20.4	·	·	·	·	·	·	·	1.1	4.3	·	·	·	·	0.7	·	88.7			11	7	·	·
		~~Niederaudorf~~ ++	485	44.3	0.3	·	14.1	10.2	·	·	·	·	·	4.2	·	·	·	·	11.0	·	·	·	·	·	·	·	·	2.4	·	·	·	·	·	·	81.1	64	- 50	7	6	·	·
		Törwang	700	10.24	1.8	·	15.2	22.4	1.9	1.0	·	·	·	6.4	0.8	·	·	·	36.6	·	·	·	·	·	·	·	·	(8.0)	·	·	·	·	·	·	132.5	128	+ 43	10	9	·	·
		Degerndorf	470	56.5	2.7	·	23.3	14.2	1.0	0.6	·	·	·	3.5	0.0	·	·	0.1	22.4	·	·	·	·	·	·	·	·	9.6	·	·	·	·	0.1	·	164.7	132	+ 40	11	7	·	·
		~~Endorf~~ ×	~~529~~	6.1.8	3.3	·	9.7	11.4	0.5	2.3	·	·	0.2	3.9	1.0	·	·	·	16.9	·	·	·	·	·	·	·	·	·	·	·	·	·	·	·	112.2			10	8	·	·
	Mangfall	Stuben	874	53.1	2.2	·	10.0	20.1	6.3	2.5	·	·	·	1.8	0.6	·	·	·	22.6	·	·	·	·	·	·	·	·	9.5	·	·	·	·	·	·	128.7	75	- 43	10	9	·	·
		Dorf Kreuth	790	34.6	3.2	·	9.6	16.1	3.4	3.5	·	·	·	1.3	·	·	·	·	23.6	·	·	·	·	·	·	·	·	·	·	·	·	·	·	·	95.3	57	- 72	8	8	·	·
		Bauer in der Au	905	24.3	2.3	·	11.0	7.5	7.0	2.5	·	·	·	3.6	·	·	·	·	19.3	·	·	·	·	·	·	·	·	·	·	·	·	·	0.5	·	78.6	43	-116	9	8	·	·
		Tegernsee	727	19.7	2.3	·	10.5	18.0	1.4	2.0	·	·	0.1	2.9	·	·	·	·	28.8	·	·	·	·	·	·	·	·	0.3	·	·	·	·	0.2	·	86.2	56	- 67	11	8	·	·
		Reisach	637	42.5	4.3	0.0	21.9	13.0	1.2	5.2	·	·	0.2	1.6	0.2	·	·	·	21.5	·	·	·	·	·	·	·	·	0.0	·	·	·	·	1.3	·	112.9	34	- 7	11	9	·	·
		Miesbach	760	41.8	2.1	·	18.7	16.3	0.3	2.5	·	·	·	1.5	·	·	·	·	30.4	·	·	·	·	·	·	·	·	4.9	·	·	·	·	0.8	·	119.1	99	- 1	9	8	·	·
		Taubenberg	880	51.9	2.4	·	22.4	17.0	1.7	6.1	·	·	·	3.0	·	·	·	·	27.5	·	·	·	·	·	·	·	·	0.6	·	·	·	·	1.0	·	127.7	98	- 2	10	9	·	·
		Neuhelfendorf	629	41.7	2.3	·	14.3	7.3	0.4	3.8	·	·	·	2.1	1.2	·	·	·	18.1	·	·	·	·	·	·	·	·	0.1	·	·	·	·	·	-	97.3	36	- 4	10	8	·	·
		Bäckeralpe	850	32.9	2.5	·	13.8	11.4	2.4	1.5	·	·	·	(1.0)	·	·	·	2.2	13.7	·	·	·	·	·	·	·	·	3.5	·	·	·	·	·	·	89.9	53	- 80	10	9	·	·
		Bayrischzell	800	7.3.1	1.1	·	19.1	15.9	3.0	1.3	·	·	·	0.3	·	·	·	0.9	28.7	0.1	·	·	·	·	·	·	·	2.5	·	·	·	·	·	·	146.6	93	- 11	11	8	·	·
		Wendelsteinhaus	1728	12.36	6.3	·	26.5	24.8	3.2	1.2	·	·	·	1.9	0.3	1.6	·	·	45.6	·	·	·	·	·	·	·	1.6	6.1	·	·	·	·	1.4	·	247.3	107	+ 17	13	12	3	3
		Neuhaus b. Schliersee	792	3.3.8	1.3	·	8.0	11.0	1.2	1.7	·	·	·	3.0	·	·	·	·	26.7	·	·	·	·	·	·	·	·	8.0	·	·	·	·	·	·	104.7	63	- 67	8	8	·	·
		Sandbichl-Winkl	782	33.0	0.3	·	15.6	11.0	1.3	1.8	·	·	0.2	3.2	0.1	·	·	·	25.3	·	·	·	·	·	·	·	·	6.1	·	·	·	·	0.2	·	111.3	75	- 38	12	8	·	·
		Groß Seeham	652	43.7	2.8	·	39.3	8.3	1.2	5.5	·	·	0.4	1.5	·	·	·	·	13.6	·	·	·	·	·	·	·	·	·	·	·	·	·	·	·	116.3	113	+ 13	9	8	·	·
		Irschenberg	733	58.2	4.1	·	24.3	11.5	0.3	3.8	·	·	·	5.3	0.3	·	·	·	17.5	·	·	·	·	·	·	·	·	·	·	·	·	·	0.1	·	125.0	117	+ 18	10	7	·	·
		Rosenheim	446	59.2	2.5	·	5.3	7.4	1.0	3.2	·	·	0.3	2.2	0.3	·	·	·	15.2	·	·	·	·	·	·	·	·	·	·	·	·	·	·	·	92.8	86	- 15	10	8	·	·
	Alz bis Mangfall	Ebersberg	528	57.7	8.0	·	11.3	7.1	1.5	12.2	·	·	·	5.9	4.9	·	·	·	4.6	·	·	·	·	·	·	·	·	·	·	·	·	·	·	·	104.2	113	+ 12	8	7	·	·
		Ostermünchen	505	39.2	2.8	·	7.0	3.7	1.5	5.2	·	·	·	5.2	·	·	·	·	11.1	·	·	·	·	·	·	·	·	·	·	·	·	·	·	·	74.7			8	7	·	·
		~~Attl~~ ××	~~475~~	48.2	3.6	·	10.6	1.1	0.0	12.1	·	·	0.0	3.9	4.9	·	0.1	·	6.4	·	·	·	·	0.1	0.1	·	·	·	·	·	·	·	·	·	97.1			11	8	·	·
		Haag i. Obb.	564	40.0	3.7	·	10.0	0.6	0.2	3.2	0.0	·	·	5.9	3.5	·	·	·	7.0	·	·	·	·	·	·	·	·	·	·	·	·	·	·	·	73.5	85	- 12	9	7	·	·
		Schnaitsee	600	58.2	1.2	·	3.1	1.6	0.4	14.1	·	·	0.2	13.8	12.1	·	·	·	12.0	·	·	·	·	·	·	·	·	·	·	·	·	·	·	·	136.2	118	+ 21	10	8	·	·
		Mühldorf	382	34.8	0.3	·	13.4	1.6	2.9	1.0	·	·	·	2.6.6	0.1	·	0.1	·	17.1	·	·	·	·	·	·	·	·	·	·	·	·	·	0.1	·	98.0	127	+ 21	11	7	·	·
		Isen	500	46.4	4.2	·	11.2	0.3	5.6	4.1	·	·	·	12.6	·	·	·	·	9.7	·	·	·	·	·	·	·	·	·	·	·	·	·	·	·	94.1	125	+ 19	8	7	·	·
		Dorfen	460	35.1	2.9	·	13.8	0.4	4.0	2.0	0.5	·	·	9.3	0.4	·	·	·	3.4	·	·	·	·	·	·	·	·	·	·	·	·	·	·	·	71.8	89	- 9	10	7	·	·

\+ Kreuzberg i BW 819 × Riedering 493
++ Oberaudorf ×× Gabersee 500

1938 **Tägliche Niederschlagshöhen in Millimetern, gemessen um 7 Uhr morgens** September

Flußgebiet		Ort	Seehöhe m	1	2	3	4	5	6	7	8	9	10	11	12	13	14	15	16	17	18	19	20	21	22	23	24	25	26	27	28	29	30	31	Monatssumme mm	Monatssumme % d. Norm.	Abweichung v. d. Norm.	Zahl der Tage mit Niederschl. ≧0.1	Zahl der Tage mit Niederschl. ≧1.0	Zahl der Tage mit ✳ ≧0.1	Zahl der Tage mit ⊠
Inn	Alz	Seegatterl	715	58.8	2.3	·	6.5	28.3	1.3	2.1	·	·	0.7	0.5	0.1	·	·	2.0	19.0	·	·	·	·	·	·	·	0.3	·	·	·	·	0.1	·	106.6			13	8	·	·
		Reit i. W.	695	9.8	1.8	0.3	10.7	21.3	2.1	1.1	0.0	0.0	0.0	3.2	·	·	·	0.3	12.1	0.3	0.1	·	·	0.1	0.1	·	1.2	0.9	·	·	·	0.0	·	93.4	63	- 58	16	9	·	·
		Schleching	570	(9.5)	1.8	0.0	6.0	15.1	0.4	2.5	0.0	0.0	0.0	1.5	0.5	0.0	·	0.0	(12.0)	0.0	·	·	·	0.0	0.0	·	2.0	10.2	·	·	·	0.2	·	97.7	55	- 78	11	8	·	·
		~~Hochgernhaus~~ ✳	~~1565~~	14.2	12.0	·	4.4	34.9	0.6	3.7	·	·	0.5	6.9	·	0.2	·	0.0	45.2	·	·	·	·	·	·	·	·	·	·	·	·	·	·	252.6	144	+ 77	10	7	·	·
		Staudach	540	5.4	3.2	·	3.6	16.0	2.6	1.9	0.1	·	·	0.2	·	0.1	·	·	30.1	·	·	·	·	·	·	·	·	·	·	·	·	·	·	110.3	78	- 32	10	6	·	·
		Maria Eck	892	8.3	2.1	·	5.1	17.2	2.3	2.5	·	·	·	8.2	·	0.0	·	·	33.1	·	·	·	·	·	·	·	·	·	·	·	·	·	·	152.4	95	- 8	8	8	·	·
		Sachrang-Ort	740	12.2	2.1	·	11.3	12.6	17.5	2.3	·	·	·	2.6	0.2	·	·	5.0	16.2	0.0	·	·	·	·	·	·	·	15.5	·	·	·	·	·	148.1	83	- 30	11	10	·	·
		Grattenbach	700	3.1.0	4.0	0.3	18.0	14.1	0.5	0.3	·	·	0.1	2.1	0.2	·	·	·	21.0	·	·	·	·	·	·	·	0.1	8.7	·	·	·	·	·	153.6	75	- 51	13	7	·	·
		Prien a. Ch.	530	5.1.4	3.8	·	11.3	3.0	0.2	7.1	·	·	0.1	6.5	1.1	·	·	·	28.6	·	·	·	·	·	·	·	·	·	·	·	·	·	·	118.9	93	- 9	9	8	·	·
		Bernau	545	4.7.5	3.5	0.1	10.4	10.0	2.0	4.7	·	·	0.3	8.8	0.6	·	·	·	32.2	·	·	·	·	0.1	0.1	·	·	·	·	·	·	·	·	118.3	95	- 7	12	7	·	·
		Herrenchiemsee	539	4.4.6	5.0	·	12.5	9.6	2.1	6.0	·	·	0.1	8.8	0.7	·	·	·	33.5	·	·	·	·	0.0	0.1	·	·	·	·	·	·	·	·	121.0	103	+ 4	11	7	·	·
		Seebruck	528	4.8.6	1.9	·	10.4	6.5	1.4	5.2	·	·	0.0	3.4	2.2	·	·	·	24.1	·	·	·	·	·	·	·	·	·	·	·	·	·	·	109.7	95	- 5	9	9	·	·
		Ruhpolding	664	5.2.8	3.7	·	3.4	13.4	3.2	3.1	·	·	·	3.3	·	·	·	·	20.3	·	·	·	·	·	·	·	·	·	·	·	·	·	·	102.6	61	- 61	8	8	·	·
		Inzell	695	4.2.3	3.1	·	2.7	14.8	4.3	2.6	·	·	0.2	1.8	1.5	·	·	·	33.2	1.3	·	·	·	·	·	·	·	·	·	·	·	·	·	109.8	66	- 74	11	10	·	·
		Traunstein (Realsch.)	597	5.7.5	1.3	·	5.7	10.5	2.9	6.8	·	·	0.5	7.1	1.8	·	·	·	38.4	·	·	·	·	·	·	·	·	·	·	·	·	·	·	132.5	91	- 13	10	9	·	·
		Trostberg	491	4.4.8	1.2	·	3.2	2.6	3.3	2.9	0.2	·	0.0	1.1.2	5.2	·	·	·	8.4	·	·	·	·	·	·	·	·	·	·	·	·	·	·	95.0	97	- 3	10	3	·	·
		~~Garching a. Alz~~ +	~~450~~	4.1.8	0.2	·	11.7	1.4	0.6	6.6	0.1	·	0.1	23.0	2.6	0.0	·	·	7.2	·	·	·	·	·	·	·	·	·	·	·	·	·	·	95.3	111	+ 9	11	7	·	·
	Salzach	Hintersee	805	3.1.5	1.3	·	2.3	13.1	2.7	3.5	·	·	0.4	1.2	2.4	0.3	·	·	0.9	21.3	0.8	·	·	·	·	·	·	·	·	·	·	·	·	·	87.7	51	- 84	13	9	·	·
		Wimbachgrieshütte	1330	3.1.0	3.2	·	2.3	26.3	3.6	4.2	·	·	·	1.2	0.9	0.0	·	1.2	27.8	0.0	·	·	·	·	·	·	·	·	·	·	·	·	0.0	·	100.8			9	9	·	·
		Zipfhäusl	996	2.5.3	2.1	·	1.8	24.3	1.4	2.7	·	·	·	0.0	0.0	·	·	0.0	26.2	0.9	·	·	·	·	·	·	·	·	·	·	·	·	0.5	·	80.3	98	- 88	8	7	·	·
		Loipl-Rothenleben	830	3.0.9	6.1	·	1.5	21.8	1.4	1.4	0.0	·	0.0	0.7	0.5	0.0	·	0.2	26.5	3.1	·	·	·	·	·	·	·	·	·	·	·	·	1.1	·	101.2	61	- 66	12	9	·	·
		Berchtesgaden	600	4.7.2	2.8	·	1.0	20.0	5.6	4.6	·	·	0.4	1.0	0.5	·	·	2.0	31.3	1.0	·	·	·	·	·	·	·	·	·	·	·	·	·	·	117.4	85	- 21	12	10	·	·
		Königssee	605	4.0.2	1.5	0.1	0.6	22.5	2.1	3.0	·	·	0.4	0.6	0.0	0.2	·	1.3	33.8	0.5	·	·	·	·	·	·	·	·	·	·	·	·	·	·	106.6			13	7	·	·
		Schellenberg	540	2.4.5	1.4	·	1.4	16.4	3.6	·	·	·	·	2.9	3.0	0.5	·	0.8	26.6	0.9	·	·	·	·	·	·	·	·	·	·	·	·	·	·	89.5	52	- 82	11	8	·	·
	Salzach, Saalach	Falleck	1150	4.6.4	0.6	·	4.7	14.2	6.1	7.4	·	·	0.1	0.1	·	0.6	·	2.1	20.8	0.0	·	·	·	·	·	·	·	·	·	·	·	0.2	·	103.3	58	- 74	12	7	·	·
		Traunsteinerhütte	1580	5.7.5	2.1.8	·	8.1	42.0	3.7.0	18.0	·	·	·	0.6	·	0.4	·	1.1.4	22.3	·	·	·	·	·	·	·	·	·	·	·	·	2.9	·	216.0			11	9	·	·
		Weißbach	611	5.2.5	2.0	·	2.3	18.0	3.2	2.2	·	·	0.5	0.4	0.2	0.1	·	0.2	33.9	·	·	·	·	·	·	·	·	·	·	·	·	·	·	103.5	61	- 66	12	7	·	·
		Schwarzbachwacht	868	4.3.9	3.6	·	6.8	21.7	3.3	4.5	0.2	·	0.1	2.0	0.5	·	·	·	25.3	·	·	·	·	·	·	·	·	·	·	·	·	0.4	·	110.3	58	- 79	11	7	·	·
		Jettenberg	510	3.2.6	1.5	·	3.4	16.8	2.1	5.1	·	·	0.2	0.0	·	·	·	0.1	15.3	0.3	·	·	·	·	·	·	·	·	·	·	·	·	0.0	·	77.4	46	- 91	10	7	·	·
		Predigtstuhl	1575	5.5.5	7.0	·	3.7	27.8	7.5	5.9	·	·	0.1	0.2	0.2	·	·	0.2	24.4	5.3	·	·	·	·	·	·	·	·	·	·	·	·	·	·	137.8			12	8	·	·
		Bad Reichenhall	465	3.3.1	2.3	·	3.7	18.2	3.6	3.4	·	·	0.3	0.2	0.1	·	·	·	24.8	1.2	·	·	·	·	·	·	·	·	·	·	·	·	·	·	91.9	64	- 58	11	8	·	·
		Hallthurm	693	5.5.6	0.9	·	2.0	23.7	6.6	4.0	·	·	·	0.0	0.0	·	·	0.4	36.4	1.9	·	·	·	·	·	·	3.1	·	·	·	·	·	3.2	·	136.6	89	- 17	11	9	·	·
	Salzach	~~Freilassing~~ ++	~~420~~	3.8.7	2.2	·	2.2	12.4	1.6	5.2	·	·	0.0	2.1	0.2	·	·	·	41.2	·	·	·	·	·	·	·	·	·	·	·	·	·	·	98.0	84	- 19	9	8	·	·
		Oberteisendorf	522	3.4.1	3.7	·	2.0	8.5	1.2	5.1	·	·	0.5	4.6	0.5	·	·	·	35.2	·	·	·	·	·	·	·	·	·	·	·	·	·	·	95.4	68	- 44	10	8	·	·
		Laufen	400																																					
		Waging	465	4.7.1	0.4	·	3.4	5.9	7.5	6.4	·	·	·	9.8	0.3	1.5	·	·	25.7	·	·	·	·	·	·	·	·	·	·	·	·	·	·	102.4	87	- 15	10	8	·	·
		Burghausen	400	4.4.7	0.4	·	4.9	4.2	1.1	1.3	0.9	·	·	2.2.3	0.2	0.1	0.1	·	15.4	·	·	0.1	0.1	0.1	·	·	·	·	·	·	·	·	·	·	95.7	115	+ 13	15	7	·	·
	Inn	Simbach a. I.	340	3.7.9	0.3	·	5.5	4.4	2.3	4.0	0.0	·	·	3.2.2	0.5	0.3	·	·	28.9	·	·	·	·	0.0	·	·	·	·	·	·	·	·	·	·	116.1	149	- 33	10	7	·	·
		Würding	321	2.4.8	1.0	·	2.4	5.8	2.4	2.9	0.1	·	·	3.0.3	0.1	·	·	·	27.6	·	·	·	·	·	·	·	·	·	·	·	·	·	·	·	98.2	128	+ 21	10	8	·	·
	Rott	Oberbergkirchen	490	3.6.7	1.1	·	11.9	0.4	0.0	3.5	3.5	·	·	6.1.2	1.6	·	·	·	9.8	·	·	·	·	·	·	·	·	·	·	·	·	·	·	·	135.7	194	+ 66	9	8	·	·
		Gangkofen	440	1.8.5	0.4	·	1.8.6	0.4	1.3	1.6	1.4	·	·	1.8.2	0.4	·	·	·	14.2	·	·	·	·	·	·	·	·	·	·	·	·	·	·	·	75.0	109	+ 6	10	7	·	·
		Eggenfelden	417	2.5.3	0.9	·	1.5.8	1.1	2.8	4.9	5.4	·	·	2.3.5	·	·	·	·	15.5	·	·	·	·	·	·	·	·	·	·	·	·	·	·	·	95.2	130	+ 22	9	8	·	·
		Wurmannsquick	509	2.6.1	0.0	·	1.6.4	2.2	5.1	2.2	0.4	·	·	2.2.0	0.0	·	·	·	(10.6)	·	·	·	·	·	·	·	·	·	·	·	·	·	·	·	85.6	102	+ 2	8	7	·	·
		Pfarrkirchen	381	1.9.9	1.3	·	1.6.2	1.6	3.8	3.4	1.5	0.1	·	3.2.0	·	·	·	·	3.0	·	·	·	·	·	·	·	·	·	·	·	·	·	·	·	92.6	130	+ 22	10	9	·	·
Donau	Donau	Oberfrauenwald	800	4.8.0	6.5	·	(2.0)	11.1	0.2	4.2	1.0	·	·	3.4.2	·	4.1	·	·	11.4	·	·	·	·	·	·	·	·	·	·	·	·	·	·	·	122.7	148	+ 40	10	9	·	·
		Obernzell	290	13.5.4	13.6	·	0.0	1.3.9	4.6	5.6	·	·	·	1.9.6	·	7.2	·	·	2.7	·	·	·	·	·	·	·	·	·	·	·	·	·	·	·	84.6	113	+ 16	(8)	(8)	·	·
		Wegscheid	721	4.2.5	4.3	·	·	6.8	·	5.7	·	·	·	2.6.8	·	2.6	·	·	35	·	·	·	·	·	·	·	·	·	·	·	·	·	·	·	92.8	98	- 8	7	7	·	·

+ Engelsburg 517 ✳ Hochgern-Südhang 1395
++ Ainring 430

1938 — Tägliche Niederschlagshöhen in Millimetern, gemessen um 7 Uhr morgens — September

Flußgebiet		Ort	Seehöhe m	1	2	3	4	5	6	7	8	9	10	11	12	13	14	15	16	17	18	19	20	21	22	23	24	25	26	27	28	29	30	31	Monatssumme mm	% d. Norm.	Abweichung v. d. Norm.	Zahl der Tage mit Niederschl. ≥0.1	≥1.0	≥0.1	☒
Elbe																																									
Moldau	Lainsitz	Weitra	599	16.2	9.1	·	·	9.3	·	·	·	·	·	5.4	·	2.6	·	·	15.0	·	·	·	·	·	·	·	·	·	·	·	·	·	·	·	57.5			6	6	·	·
		Gmünd	490	13.8	2.7	·	·	10.7	·	·	·	·	·	7.0	·	7.2	·	·	3.5	·	·	·	·	·	·	·	·	·	·	·	·	·	·	·	38.3			6	6	·	·
		Heidenreichstein	560	4.1	1.3	4.7	·	6.7	7.2	6.7	0.6	·	·	13.5	·	7.7	·	·	7.2	·	·	·	·	·	·	·	·	·	·	·	·	·	·	·	35.5			10	8	·	·
		Litschau	530	11.3	4.3	·	·	3.1	3.0	·	·	·	·	26.1	·	2.4	·	·	2.6	·	·	·	·	·	·	·	·	·	·	·	·	·	·	·	59.2	87	-9	7	7	·	·
Rhein																																									
Ill	Mündung bis Quelle	Vermunt	1750	21.3	3.4	·	29.3	41.5	5.4	8.3	·	·	7.7	8.0	·	·	·	7.6	17.3	·	·	·	·	·	·	·	2.3	9.0	4.6	·	·	·	0.4	·	154.7			14	12	2	·
		Gaschurn	964	7.3	·	·	12.3	10.2	0.4	0.6	·	·	·	5.4	·	·	·	·	7.2	·	·	·	·	·	·	·	·	6.8	·	·	·	·	0.4	·	56.7	58	-41	9	6	·	·
		Gargellen	1580	0.3	·	·	10.2	9.4	8.2	2.7	·	·	2.4	5.6	·	·	·	0.7	14.4	·	·	·	·	·	·	·	·	5.8	·	·	·	·	·	·	67.7	50	-67	10	9	·	·
		Silbertal	889	3.5	·	·	5.0	10.0	2.5	0.6	·	·	0.5	4.4	·	·	·	·	7.6.6	·	·	·	·	·	·	·	·	·	·	·	·	·	·	·	49.1	42	-63	8	6	·	·
		Tschagguns	684	0.4	0.2	·	5.0	6.5	1.0	1.1	·	·	0.5	2.7	·	·	·	3.0	10.4	·	·	·	·	·	·	·	·	0.9	·	·	·	·	6.0	·	33.4	35	-73	11	7	·	·
		Langen a. Arlberg	1220	3.6.7	·	·	30.1	·	3.3	5.0	·	·	·	5.0	·	·	·	·	29.5	·	·	·	·	·	·	·	0.2	22.8	·	·	·	·	·	·	74.2.3	90	-16	9	8	·	·
		Bludenz (Büns)	590	11.0	·	·	5.1	7.3	2.6	0.6	·	·	·	·	·	·	·	·	13.6	·	·	·	·	·	·	·	·	·	·	·	·	·	·	·	46.2	32	-84	6	5	·	·
		Lünersee	1969	14.3	·	·	8.3	13.3	4.3	2.3	0.8	1.2	2.5	4.3	·	·	·	0.1	10.2	·	·	·	·	·	·	·	·	7.4	·	·	·	·	0.4	·	70.1	·		13	10	3	2
		Fontanella	1100	11.5	0.1	·	·	13.6	6.3	3.1	·	0.5	·	1.2	·	·	·	·	7.9.2	·	·	·	·	·	·	·	·	24.1	·	·	·	·	·	·	85.6			9	7	1	·
		Thüringen	550	1.5.7	0.2	·	4.2	8.3	1.2	2.6	·	0.2	0.7	0.1	·	·	·	·	17.4	·	·	·	·	·	·	·	·	·	·	·	·	·	0.7	·	46.1	40	-68	11	5	·	·
		Feldkirch	479	0.4	0.8	·	12.0	1.6	2.7	0.3	·	0.5	0.7	1.4	·	·	·	·	23.4	·	·	·	·	·	·	·	·	4.7	·	·	·	·	·	·	53.3	53	-54	10	7	·	·
Rhein	Rhein	Meiningen	410	1.2.2	·	·	3.7	11.4	5.9	1.6	·	1.0	0.5	1.4	·	·	·	·	28.8	·	·	·	·	·	·	·	·	7.3	·	·	·	·	·	·	74.0	53	-52	10	9	·	·
		Laterns	912	1.6.0	·	·	6.7	12.0	3.1	3.1	0.1	0.6	0.1	2.3	·	·	·	·	16.5	·	·	·	·	·	·	·	·	3.6	·	·	·	·	0.1	·	64.2	39	-101	12	8	·	·
		Mäder	416	1.5.2	·	·	12.4	11.7	5.3	3.2	·	0.3	0.7	1.4	·	·	·	·	33.6	·	·	·	·	·	·	·	·	5.3	·	·	·	·	·	·	36.7	83	-20	10	8	·	·
Bodensee	Bodensee	Hohenems	430	2.3.1	·	·	13.5	11.0	5.1	3.0	1.1	0.3	0.5	1.0	·	·	·	·	40.2	·	·	·	·	·	·	·	·	5.1	·	·	·	·	·	·	111.3	81	-26	11	9	·	·
		Gütle	520	6.2.5	·	·	12.3	11.5	7.2	2.0	0.3	0.5	1.1	1.6	·	·	·	·	34.1	·	·	·	·	·	·	·	·	·	·	·	·	·	0.3	·	74.7.4	79	-38	11	8	·	·
		Bildstein	650	1.9.7	0.3	·	6.7	12.4	4.6	5.5	·	3.9	0.1	4.8	0.3	·	1.6	·	(2.5.0)	·	·	·	·	·	·	·	·	·	·	·	·	·	2.1	·	3.4.4	58	-69	13	11	·	·
	Bregenzer Ache	Schröcken	1260	2.0.1	1.0	·	7.5	11.0	6.0	5.0	·	·	·	6.0	·	·	·	·	25.0	·	·	·	·	·	·	·	5.5	16.0	·	·	·	·	0.5	·	109.5	78	-47	11	10	·	·
		Au	800	3.6.2	0.3	·	9.3	22.0	4.5	2.3	·	0.4	0.1	7.2	·	·	·	·	27.4	·	·	·	·	·	·	·	·	2.5	·	·	·	·	0.1	·	107.9	65	-59	12	8	·	·
		Damüls	1428	14.9	0.5	·	6.4	6.4	6.7	6.2	0.3	0.9	0.1	6.7	0.1	·	·	·	27.7	·	·	·	·	·	·	·	·	3.0	·	·	·	·	0.7	·	73.4	45	-91	14	7	·	·
		Bizau	700	2.6.7	0.3	·	12.0	21.8	4.5	1.6	·	0.5	0.5	2.4	·	·	·	·	38.2	·	·	·	·	·	·	·	·	9.6	·	·	·	·	0.2	·	112.7	69	-50	12	8	·	·
		Andelsbuch	601	2.8.5	0.8	·	11.0	16.5	6.7	4.0	1.3	·	1.1	2.5	·	·	·	·	22.5	·	·	·	·	·	·	·	·	0.1	·	·	·	·	·	·	95.6			11	9	·	·
		Sibratsgfäll	931	2.6.0	1.0	·	16.5	22.0	16.4	5.6	·	·	1.4	3.1	·	·	·	·	21.5	·	·	·	·	·	·	·	·	0.3	·	·	·	·	1.4	·	121.2	74	-42	14	10	·	·
		Sulzberg	1007	2.6.5	0.4	·	11.2	22.0	21.2	2.3	0.2	·	1.2	1.0	·	·	·	0.5	20.0	·	·	·	·	·	·	·	·	·	·	·	·	·	·	·	118.5	67	-57	11	8	·	·
	R.	Bregenz	412	3.1.4	·	·	16.0	13.4	7.0	3.1	·	·	1.2	1.1	·	·	·	·	16.0	·	·	·	·	·	·	·	·	·	·	·	·	·	·	·	101.6	61	-48	8	8	·	·
Donau																																									
Donau oberhalb des Inn	L.	Mittelberg	1270	2.2.1	·	·	11.1	20.6	4.1	3.6	·	·	0.3	2.7	·	·	·	·	13.2	·	·	·	·	·	·	·	·	10.3	0.3	·	·	·	·	·	36.6	59	-68	10	8	·	·
	Lech	Zürs	1720	16.3	0.4	·	11.3	11.2	5.1	4.1	0.3	·	0.3	7.0	·	·	·	·	17.5	·	·	·	·	·	·	·	3.3	15.0	7.6	·	·	·	0.1	·	34.1	79	-27	14	10	3	·
		Lech	1454	10.5	·	·	6.3	8.8	3.0	1.4	·	·	0.6	4.6	·	·	·	·	16.7	·	·	·	·	·	·	·	4.0	12.9	5.0	·	·	·	0.2	·	74.0	67	-37	12	10	·	·
		Holzgau	1103	7.5	0.2	·	3.0	10.9	1.9	1.4	0.1	·	0.4	3.3	·	·	·	·	11.6	·	·	·	·	·	·	·	·	5.4	1.6	·	·	·	·	·	54.3	49	-56	12	9	·	·
		Gramais	1318	12.9	2.8	·	12.4	12.6	7.5	3.5	·	·	·	3.8	·	·	·	·	12.1	·	·	·	·	·	·	·	6.1	5.1	2.5	·	·	·	6.5	·	33.3			12	12	·	·
		Hinterhornbach	1101	11.5	0.9	·	6.5	12.3	3.2	·	·	·	0.5	4.0	·	·	·	·	14.3	·	·	·	·	·	·	·	·	6.3	1.0	·	·	·	·	·	61.7	53	-72	10	8	·	·
		Namlos	1263	2.7.2	·	·	12.0	16.3	7.7	2.5	3.1	·	·	0.7	·	·	·	·	16.2	·	·	·	·	·	·	·	·	9.4	2.7	·	·	·	7.3	·	39.1	77	-30	11	10	·	·
		Forchach	905	11.5	1.1	·	7.4.0	8.5	5.5	2.4	·	·	0.2	0.8	·	·	·	·	15.1	·	·	·	·	·	·	·	3.4	5.5	·	·	·	·	7.2	·	76.3	64	-43	12	10	·	·
		Höfen	869	3.0.3	·	·	7.4.6	12.8	1.8	2.3	·	·	·	·	·	·	·	·	17.6	·	·	·	·	·	·	·	·	6.3	·	·	·	·	·	·	75.1	59	-52	7	7	·	·
		Berwang	1336	7.6.4	5.1	·	7.3	6.6	10.4	6.8	3.2	·	·	4.0	·	·	·	·	13.2	·	·	·	·	·	·	·	2.4	6.7	·	·	·	·	·	·	88.7	65	-47	11	11	·	·
		Plansee	976	2.4.3	0.6	·	2.8.1	7.6.4	3.2	2.3	·	·	·	0.7	·	·	·	·	7.6.0	·	·	·	·	·	·	·	0.4	2.3	·	·	·	·	1.7	·	98.1			11	8	·	·
		Tannheim	1094	2.2.5	1.8.6	·	10.7	14.1	2.0	3.6	2.0	·	0.3	2.1	·	·	·	·	23.3	·	·	·	·	·	·	·	·	5.4	·	·	·	·	7.0	·	111.1	72	-43	12	11	·	·
	L.	Scharnitz	963	2.4.6	·	·	6.0	22.2	2.7	·	2.7	·	·	·	·	·	·	1.8.6	14.2	·	·	·	·	·	·	·	·	12.6	·	·	·	·	2.1	·	93.2	82	-22	9	9	·	·

Tägliche Niederschlagshöhen in Millimetern, gemessen um 7 Uhr morgens

September

Flußgebiet		Ort	Seehöhe m	1	2	3	4	5	6	7	8	9	10	11	12	13	14	15	16	17	18	19	20	21	22	23	24	25	26	27	28	29	30	31	Monatssumme mm	Monatssumme % d. Norm.	Abweichung v. d. Norm.	Zahl der Tage mit Niederschl. ≥0.1	≥1.0	≤0.1	☒
Donau o. d. Inn	Isar	Seefeld	1176	7.4	2	·	16.4	6.2	7.1	0.8	·	·	·	·	·	·	·	46.4	0.8	·	·	·	·	·	·	·	·	7.4	·	·	·	·	15.6		103.6	97	-3	9	9		
		Oberleutasch	1126	25.6	0.6	·	7.4.2	13.6	2.2	0.4	·	·	·	1.6	·	·	·	3.0	14.8	·	·	·	·	·	·	0.7	3.0	·	·	·	·	0.8		96.3	89	-11	12	8		
		Hinterriß	930	23.3	0.1	·	10.5	17.6	2.7	3.3	·	·	0.9	·	·	·	·	·	25.3	·	·	·	·	·	·	·	14.5	·	·	·	·	2.6		106.7	77	-44	13	9	·	·
		Pertisau	950	30.1	·	·	5.4	15.1	1.7	2.0	·	·	·	·	·	·	·	4.5	9.4	·	·	·	·	·	·	0.5	0.8	·	·	·	·	0.7		77.0	52	-65	10	7	·	·
		Achenkirch	922	20.4	·	·	·	7.7.2	7.4	10.2	·	·	·	0.0	·	·	·	4.3	11.4	3.2	2.7	·	·	·	·	5.2	14.7	·	·	·	·	7.2		97.3	61	-46	11	11	·	·
		Ehrwald	993	11.8	0.5	·	0.8	5.8	2.8	0.6	·	·	·	0.8	·	·	·	·	5.1	·	·	·	·	·	·	·	2.4	·	·	·	·	0.7		33.1	36	-70	10	6	·	·
Inn	Sanna bis Grenze	Nauders	1362	4.8	·	·	3.2	3.7	·	·	·	·	7.5	8.5	·	·	·	7.0	2.5	·	·	·	·	·	·	2.7	7.7	·	·	·	·	·		34.4	58	-27	9	9	·	·
		Spiß	1628	4.6	·	·	2.5	2.3	0.8	·	·	0.7	7.2	10.0	·	·	·	7.8	8.0	·	·	·	·	·	·	4.5	10.6	0.5	·	·	·	0.0		48.2	59	-34	12	9	·	·
		Riedl. Oberinntal	877	0.7	·	·	0.7	2.0	·	·	·	·	·	·	·	·	·	10.7	4.2	·	·	·	·	·	·	5.6	13.0	·	·	·	·	·		50.3	86	-8	7	7	·	·
		Obladis	1386	2.1	0.3	·	1.8	3.7	7.8	·	·	·	0.5	3.4	·	·	·	3.5	10.5	·	·	·	·	·	·	14.8	15.1	·	·	·	·	5.8		82.3			12	10	·	·
		Feuchten	1285	14.8	·	·	6.8	·	7.3	·	·	·	·	·	·	·	·	·	·	·	·	·	·	·	·	6.5	10.0	·	·	·	·	7.0		46.2	86	-24	6	6	·	·
		Landeck	813	0.6	·	·	5.2	5.4	7.5	·	·	·	·	2.5	·	·	·	7.4	4.4	·	·	·	·	·	·	4.2	7.4	·	·	·	·	3.8		50.4	65	-27	10	10	·	·
	Sanna	Waldhäusl	1627	11.0	·	·	12.2	10.0	3.3	3.2	4.6	0.2	4.0	10.3	20.0	·	·	3.3	32.4	·	·	·	·	·	·	3.3	12.2	0.3	·	·	·	7.7		125.4	170	+71	15	12	·	·
		St. Anton a. Arlb.	1307	5.7	·	·	6.5	6.3	0.7	7.4	0.4	·	·	1.0	·	·	·	1.7	12.8	·	·	·	·	·	·	5.3	17.5	1.7	·	·	·	7.0		67.4	63	-36	13	11	·	·
		Galltür	1590	12.4	2.4	·	11.4	15.4	0.8	0.0	·	·	1.2	7.0	·	·	·	0.8	11.5	·	·	·	·	·	·	11.5	10.4	0.0	·	·	·	·		85.6	94	-5	12	9	·	·
		See	1073	0.7	·	·	5.3	7.3	2.2	·	·	·	·	3.7	·	·	·	2.9	8.7	·	·	·	·	·	·	·	11.1	·	·	·	·	·		56.6	79	-15	8	8	·	·
	Inn	Fernpass	1209																																					
		Imst	826	7.5	·	·	6.7	3.5	7.3	·	·	·	·	1.7	·	·	·	6.1	3.0	·	·	·	·	·	·	0.9	9.3	·	·	·	·	7.4		42.6	65	-23	10	9	·	·
		Plangeroß	1616	11.6	·	·	5.5	7.3	2.5	·	·	·	0.5	4.6	·	·	·	2.3	7.2	·	·	·	·	·	·	1.7	7.5	·	·	·	·	5.6		62.8	68	-29	11	10	·	·
		St. Leonhard	1371	16.1	7.3	·	4.6	8.1	2.3	1.1	·	·	·	4.1	·	·	·	6.4	7.0	·	·	·	·	·	·	4.6	8.3	·	·	·	·	5.1		77.1	97	-2	12	12	·	·
		Rietzenried	1080	22.0	0.1	·	5.6	9.5	2.2	·	·	·	·	4.8	·	·	·	6.2	6.9	·	·	·	·	·	·	7.4	7.1	·	·	·	·	3.1		74.2			11	10	·	·
	Ötz	Vent	1892	2.3	8.5	·	3.9	5.5	2.0	·	·	·	·	4.5	·	·	·	·	7.2	·	·	·	·	·	·	·	5.2	·	·	·	·	·		40.7	48	-44	8	8	·	·
		Obergurgl	1927	11.4	14.3	·	4.2	3.7	5.1	·	·	·	12.2	19.3	·	·	·	2.3	8.1	·	·	·	·	·	·	7.2	15.3	·	·	·	·	·		36.5	114	+72	11	11	·	·
		Sölden	1377	6.8	·	·	2.5	3.3	7.4	·	·	·	4.3	8.3	·	·	·	7.5	4.7	·	·	·	·	·	·	2.5	10.1	·	·	·	·	5.5		46.3	67	-23	11	10	·	·
		Längenfeld	1179	3.7	·	·	6.0	4.6	2.7	·	·	·	·	·	·	·	·	8.8	5.3	·	·	·	·	·	·	2.5	5.5	·	·	·	·	5.3		50.4	72	-20	9	9	·	·
		Ötz	775	13.9	·	·	8.0	4.7	7.3	·	·	·	·	7.9	·	·	·	4.8	6.2	·	·	·	·	·	·	7.0	4.8	·	·	·	·	4.3		57.5	86	-9	10	10	·	·
		Marlstein	1789	2.4.0	·	·	·	12.0	8.8	·	·	·	·	17.0	·	·	·	·	5.6	·	·	·	·	·	·	·	·	·	·	·	·	·		66.0	73	-25	5	5	·	·
	Inn	Obsteig	950	2.5	·	·	·	3.6	2.3	·	·	·	·	3.0	·	·	·	6.6	4.3	·	·	·	·	·	·	·	3.4	·	·	·	·	·		22.2	27	-54	9	6	·	·
		Roßkogelhütte	1780	22.3	6.4	·	·	10.8	12.4	3.2	·	·	·	·	·	·	·	4.2	8.1	4.2	·	·	·	·	·	·	6.3	·	·	·	·	3.2		80.3			16	10	·	·
		Gries im Sellrain	1238	20.0	·	·	6.2	15.0	2.3	·	·	·	·	·	·	·	·	5.0	4.0	·	·	·	·	·	·	·	4.8	·	·	·	·	·		56.2	66	-23	7	7	·	·
		Innsbruck	582	0.7	·	·	7.3	10.7	7.7	0.2	·	·	·	0.4	·	·	·	7.9	3.2	·	·	·	·	·	·	0.3	3.1	·	·	·	·	7.4		38.9	43	-40	11	8	·	·
	Sill	Brenner	1358	10.7	·	·	4.7	16.2	0.6	·	·	·	6.7	7.3	·	·	·	7.2	6.7	·	·	·	·	·	·	1.6	14.8	·	·	·	·	4.0		70.5	66	-36	11	10	·	·
		Trins	1214	9.3	·	·	6.5	12.2	·	·	·	·	2.0	9.5	·	·	·	6.3	6.4	·	·	·	·	·	·	·	10.0	·	·	·	·	4.4		76.0	78	-22	9	9	·	·
		Matrei a. Brenner	993	10.9	·	·	7.2	16.4	1.4	0.5	·	·	·	3.8	·	·	·	6.3	3.6	·	·	·	·	·	·	0.3	4.7	·	·	·	·	3.7		57.6	67	-28	11	9	·	·
		Schönberg	1014	12.7	·	·	7.0	13.2	5.7	·	·	·	·	3.2	·	·	·	4.4	3.7	·	·	·	·	·	·	0.2	2.6	·	·	·	·	7.9		48.6	61	-37	10	8	·	·
	Inn	Hafelekar	2260	16.6	·	·	8.3	13.1	1.2	1.0	·	·	·	·	·	·	·	17.5	8.7	·	·	·	·	·	·	23.4	14.0	·	·	·	·	2.2		100.7			10	10	+	·
		Hall in Tirol	560	10.5	·	·	4.4	20.0	2.4	·	·	·	·	2.0	·	·	·	5.0	5.7	·	·	·	·	·	·	·	5.3	·	·	·	·	·		53.3	67	-21	8	8	·	·
		St. Michael i. Gnadenw.	875	4.7.7	1.7	·	3.3	13.5	1.2	0.7	·	·	·	·	·	·	·	5.0	10.4	·	·	·	·	·	·	1.2	2.0	·	·	·	·	·		37.6	42	-79	10	3	·	·
		Schwaz	535	2.7.7	1.6	·	14.4	9.1	1.6	0.4	·	·	·	7.5	·	·	·	4.6	5.8	·	·	·	·	·	·	·	2.0	·	·	·	·	·		57.8	68	-27	11	3	·	·
		Rotholz	536	2.7.1	·	·	13.2	6.2	1.5.2	2.0	·	·	·	·	·	·	·	38.4	17.3	·	·	·	·	·	·	·	·	·	·	·	·	·		108.1	106	+5	7	7	·	·
	Ziller	Ginzling	999	3.3.5	·	·	2.4	16.4	7.5	·	·	·	3.2	4.1	·	·	·	7.8	·	·	·	·	·	·	·	·	4.3	·	·	·	·	·		73.3			8	8	·	·
		Vord. Tux (Lanersb.)	1290	7.5.2	·	·	7.3	27.4	8.0	0.4	·	·	·	3.3	·	·	·	4.5	21.4	·	·	·	·	·	·	0.5	3.8	·	·	·	·	7.6		93.7	112	+16	11	3	·	·
		In der Au	1276	2.8.4	·	·	5.6	23.2	7.2	·	·	·	3.5	7.3	·	·	·	2.4	12.3	·	·	·	·	·	·	·	3.4	·	·	·	·	7.8		86.1			10	10	·	·
		Brandberg	1092	2.8.2	·	·	3.7	18.3	4.4	0.0	·	·	·	2.2	·	·	·	11.4	7.7	·	·	·	·	·	·	·	3.2	·	·	·	·	0.3		69.3	66	-36	9	7	·	·
		Gerlos	1241	3.7.0	0.1	·	·	26.9	5.6	·	·	·	·	7.4	·	·	·	4.2	7.5	·	·	·	·	·	·	·	·	·	·	·	·	·		70.6	66	-36	7	6	·	·
		Ried i. Zillertal	572	7.1.6	·	·	6.3	12.2	2.7	7.2	·	·	·	0.3	0.0	·	·	2.6	10.7	·	·	·	·	·	·	4.5	0.7	·	·	·	·	0.9		53.4	57	-47	11	8	·	·
Großache bis Ziller		Erzh. Johann-Klause	822	2.3.3	1.0	·	9.0	7.4.3	·	·	7.2	·	·	·	7.3	·	·	7.5	15.5	·	·	·	·	·	·	·	2.5	·	·	·	·	·		70.8	48	-73	3	3	·	·
		Pinegg	710	10.2	2.2	·	·	10.1	10.0	7.2	·	·	·	·	·	·	·	5.7	7.4	·	·	·	·	·	·	2.0	3.5	·	·	·	·	·		57.7			9	9	·	·

Tägliche Niederschlagshöhen in Millimetern, gemessen um 7 Uhr morgens

September

Flußgebiet		Ort	Seehöhe m	1	2	3	4	5	6	7	8	9	10	11	12	13	14	15	16	17	18	19	20	21	22	23	24	25	26	27	28	29	30	31	Monatssumme mm	% d. Norm.	Abweichung v. d. Norm.	Zahl der Tage mit Niederschl. ≥0.1	≥1.0	≥0.1	☒
Inn	Großache bis Ziller	Steinberg	1000	26.5	·	·	·	28.2	12.4	4.2	·	·	·	3.7	11.4	·	·	·	15.9	·	·	·	·	·	·	·	11.8	·	·	·	·	·	·	111.5	77	-32	8	1	·	·
		Oberau	936	36.1	0.2	·	8.9	18.9	7.4	11	·	·	·	7.4	·	·	·	9.2	11.1	·	·	·	·	·	·	·	·	·	·	·	·	·	·	90.0			9	1	·	·
		Kelchsau	820	27.8	·	·	9.3	11.4	2.9	6.1	·	·	·	7.6	·	·	·	9.9	10.9	·	·	·	·	·	·	·	·	0.5	·	·	·	·	·	·	87.8	68	-43	9	7	·	·
		Kirchbichl	490	25.8	7.4	·	11.2	10.2	2.5	·	·	·	·	2.0	·	·	·	7.0	5.5	·	·	·	·	·	·	·	·	3.4	·	·	·	·	·	·	75.8	69	-34	9	9	·	·
		Ellmau	810	27.1	0.2	·	6.4	11.2	2.9	1.6	·	·	·	7.5	·	·	·	2.8	6.7	·	·	·	·	·	·	·	5.8	1.1	·	·	·	·	·	·	69.4	54	-56	11	10	·	·
		Kufstein	505	53.0	7.2	·	14.2	16.2	2.5	0.8	·	·	·	3.2	·	·	·	7.2	11.1	·	·	·	·	·	·	·	·	3.1	·	·	·	·	0.1	·	106.1			11	9	·	·
	Großache	Jochberg	980	46.2	2.2	·	2.8	21.4	6.2	3.8	·	·	·	0.8	·	·	·	·	4.0	15.8	·	·	·	·	·	·	·	·	9.0	·	·	·	·	·	·	112.3	87	-27	10	9	·	·
		Kitzbühel	763	44.2	·	·	7.3	15.4	5.6	4.1	·	·	·	·	·	·	·	14.0	5.8	·	·	·	·	·	·	·	3.4	3.2	·	·	·	·	·	·	103.0	81	-24	9	9	·	·
		Hahnenkamm	1655	19.4	2.0	·	6.8	14.5	4.3	1.8	·	·	·	1.0	·	·	·	7.8	8.4	·	·	·	·	·	·	·	·	3.9	·	·	·	·	·	·	69.3			10	10	·	·
		Kirchberg i. Tir.	823	37.6	1.5	·	6.4	13.4	2.7	3.0	·	·	·	0.4	·	·	·	4.0	6.7	·	·	·	·	·	·	·	0.5	1.5	·	·	·	·	0.7	·	71.9	61	-45	12	9	·	·
		St. Johann i. Tir.	663	48.2	2.1	·	6.3	11.5	3.6	1.6	·	·	·	2.6	·	·	·	7.1	14.1	·	·	·	·	·	·	·	·	4.8	·	·	·	·	·	·	98.9	79	-26	10	10	·	·
		Hochfilzen	952	35.2	9.1	·	14.2	15.9	8.2	6.7	·	·	·	5.8	·	·	·	·	19.1	·	·	·	·	·	·	·	·	8.2	·	·	·	·	·	·	123.0	83	-25	9	9	·	·
		Fieberbrunn	788	45.1	·	·	4.6	10.3	4.3	2.7	·	·	·	·	·	·	·	0.7	11.3	·	·	·	·	·	·	·	·	·	·	·	·	·	·	·	80.4	61	-52	7	6	·	·
		Kössen	588	19.5	0.9	·	7.2	13.7	·	2.5	·	·	·	1.7	·	·	·	·	6.2	·	·	·	·	·	·	·	·	3.6	·	·	·	·	·	·	55.3	35	-105	8	7	·	·
		Walchsee	660	36.3	28.7	·	8.4	12.9	12.7	·	·	·	·	·	·	·	·	2.2	34.5	·	·	·	·	·	·	·	·	6.7	·	·	·	·	·	·	148.4	96	- 6	9	8	·	·
	Salzach	~~Krimmler Tauernh.~~	~~1621~~	8.6	7.9	·	12.7	6.8	13.7	16.4	·	·	·	·	·	·	·	·	5.9	·	·	·	·	·	·	·	·	7.8	·	·	·	·	·	·	73.6	69	-33	8	8	1	·
		Krimml	1050	23.3	7.1	·	5.5	27.0	9.7	5.1	·	·	2.5	7.5	·	·	·	8.4	13.6	·	·	·	·	·	·	·	·	3.5	·	·	·	·	7.2	·	98.2	67	-75	12	12	·	·
		Paß Thurn	1207	17.2	·	·	3.2	15.3	8.3	5.9	·	·	·	·	·	·	·	7.4	11.9	·	·	·	·	·	·	·	·	3.2	·	·	·	·	·	·	90.4	·		8	8	·	·
		Stuhlfelden	773	20.3	0.4	·	3.0	16.5	5.6	3.1	·	·	·	·	·	·	·	2.5	5.4	·	·	·	·	·	·	·	·	6.6	·	·	·	·	·	·	64.7	65	-35	9	8	·	·
		Moserboden	1960	29.4	2.1	·	2.8	37.9	11.4	3.6	·	·	·	7.3	·	·	·	4.0	11.9	0.8	·	·	·	·	·	·	·	3.0	·	·	·	·	·	·	107.4	66	-56	10	10	2	·
		Kaprun	750	27.6	·	·	2.7	19.2	2.8	2.2	·	·	·	·	·	·	·	3.3	8.9	·	·	·	·	·	·	·	·	7.6	·	·	·	·	·	·	61.7	57	-47	8	8	·	·
		Zell am See	755	22.8	·	·	2.1	16.0	4.2	2.2	·	·	·	0.2	·	·	·	2.7	7.8	·	·	·	·	·	·	·	·	0.3	·	·	·	·	·	·	60.0	57	-39	9	7	·	·
		Schmittenhöhe	1935	27.4	0.8	·	3.6	27.8	5.2	4.0	·	·	·	1.8	·	·	·	5.8	12.6	·	·	·	·	·	·	·	·	1.0	1.0	·	·	·	·	·	78.4	66	-40	10	9	2	2
		Ferleiten	1147	26.0	·	·	3.1	25.3	5.5	4.2	·	·	·	1.6	·	·	·	4.3	10.8	·	·	·	·	·	·	·	·	7.2	·	·	·	·	·	·	87.0			9	9	·	·
		~~Taxenbach~~ +	~~685~~	42.5	3.3	·	6.8	19.7	7.9	3.5	·	·	·	2.1	·	·	·	2.9	19.1	·	·	·	·	·	·	·	·	3.9	·	·	·	·	1.8	·	119.3			11	11	3	·
		Sonnblick	3106	15.0	0.3	·	4.7	12.3	5.4	2.7	6.4	·	5.0	4.4	·	·	·	7.3	17.5	·	·	·	·	·	·	·	·	2.9	·	·	·	·	0.3	·	78.2			13	11	12	25
		Bucheben	1140	22.4	0.5	·	7.3	23.4	4.1	2.9	·	·	·	1.6	·	·	·	0.8	7.4	·	·	·	·	·	·	·	·	0.0	·	·	·	·	·	·	64.6	57	-98	5	7	·	·
		Rauris	914	25.1	0.2	·	3.0	16.6	4.1	2.5	0.7	·	·	7.5	·	·	·	·	9.0	·	·	·	·	·	·	·	·	·	·	·	·	·	7.1	·	65.2	65	-34	10	8	·	·
		Dienten	1071	7.2	0.7	·	7.6	15.7	2.6	3.7	·	·	·	0.7	·	0.4	·	2.7	12.4	·	·	·	·	·	·	·	·	·	·	·	·	·	·	·	59.1	40	-88	10	7	·	·
		Naßfeld	1625	3.0.1	·	·	5.5	28.0	5.4	7.5	·	·	4.5	9.5	·	·	·	·	23.0	0.0	·	·	·	·	·	·	·	·	·	·	·	·	·	·	119.5	75	-40	8	8	·	·
		Böckstein	1120	24.3	7.8	·	3.0	19.7	2.4	4.4	·	·	3.1	3.9	·	·	·	7.3	14.4	·	·	·	·	·	·	·	·	·	·	·	·	·	·	·	111.1	57	-59	10	10	·	·
		Bad-Gastein	1023	24.6	·	·	2.6	25.0	5.8	3.6	·	·	0.4	3.3	·	·	·	0.4	8.3	·	·	·	·	·	·	·	·	·	·	·	·	·	·	·	74.2	67	-47	9	7	·	·
		Dorf-Gastein	836	29.8	·	·	0.2	26.4	4.8	7.6	·	·	·	7.5	·	·	·	0.3	6.5	·	·	·	·	·	·	·	·	·	·	·	·	·	·	·	111.1	77	-29	8	6	·	·
		Hüttschlag	1020	33.4	·	·	2.5	26.7	12.3	7.6	·	·	·	2.2	·	·	·	7.3	10.5	·	·	·	·	·	·	·	·	·	·	·	·	·	·	·	90.5	74	-31	8	8	·	·
		Großarl	920	27.9	0.1	·	0.9	26.0	10.3	7.5	·	·	·	7.0	·	·	·	7.2	8.7	·	·	·	·	·	·	·	·	·	·	·	·	·	0.6	·	72.2	63	-43	10	7	·	·
		Tappenkarsee	1762	6.9.8	·	·	3.3	34.0	13.7	4.4	·	·	·	7.6	·	·	·	2.7	36.7	·	·	·	·	·	·	·	·	·	·	·	·	·	·	·	166.8			4	4	3	1
		Mitterkleinarl	1040	24.3	2.3	·	3.3	32.4	21.5	4.2	·	·	·	3.4	·	·	·	0.3	21.2	3.2	·	·	·	·	·	·	·	·	·	·	·	·	·	·	176.8	93	-1	10	9	·	·
		Wagrain	898	24.2	·	·	·	20.9	4.9	2.5	·	·	·	1.0	·	·	·	0.2	8.7	0.7	·	·	·	·	·	·	·	·	·	·	·	·	·	·	62.3			8	6	·	·
		St. Johann i. Pongau	606	18.8	0.2	·	0.2	23.1	8.8	7.5	0.3	·	·	0.7	·	·	·	0.7	17.8	7.1	·	·	·	·	·	·	·	·	·	·	·	·	0.8	·	72.0	65	-38	11	6	·	·
		Hochkönig	2900	1.8.8	·	·	·	13.6	7.7.9	·	·	·	·	·	·	·	·	5.5	9.5	·	·	·	·	·	·	·	·	·	·	·	·	·	·	·	59.3			5	5	4	5
		Mitterberg ++	~~1850~~	34.2	2.6	·	2.1	30.0	9.2	6.4	·	·	·	·	·	·	·	0.0	18.2	1.1	·	·	·	·	·	·	·	·	·	·	·	·	·	·	103.8	79	-26	8	8	·	·
		Bischofshofen	550	15.4	·	·	·	12.4	2.9	7.5	·	·	0.2	0.1	·	·	·	1.1	7.3	·	·	·	·	·	·	·	·	·	·	·	·	·	·	·	47.5	43	-54	8	5	·	·
		Eben im Pongau	857	24.2	0.1	·	·	23.8	7.9	2.2	0.1	·	·	·	·	·	·	0.1	5.2	·	·	·	·	·	·	·	·	·	·	·	·	·	·	·	62.5	58	-45	8	5	·	·
		Hüttau	708	27.1	0.2	·	0.3	22.8	5.0	7.2	0.1	·	1.2	2.2	0.2	·	·	0.6	4.8	0.2	·	·	·	·	·	·	·	·	·	·	·	·	·	·	59.9	57	-45	13	7	·	·
		Werfenweng	1000	27.5	·	·	·	15.7	6.0	7.2	·	·	·	·	0.4	·	·	2.1	7.7	·	·	·	·	·	·	·	·	·	·	·	·	·	·	·	53.4	46	-63	7	5	·	·
		St. Martin i. L.	969	24.3	1.3	·	·	17.7	4.3	3.7	1.5	·	0.6	0.8	·	0.5	·	7.0	10.5	·	·	·	·	·	·	·	·	·	·	·	·	·	·	·	66.6	54	-56	11	8	·	·
		Annaberg	777																																					
		Rußbachsag	811	23.6	1.4	·	1.1	26.9	5.1	9.2	0.7	·	·	0.7	0.1	0.9	·	1.1	18.8	0.3	·	·	·	·	·	·	·	·	·	·	·	·	·	·	90.7	52	-85	13	8	·	·

+ Wildkogelhaus 2007
++ 1503

1938 — Tägliche Niederschlagshöhen in Millimetern, gemessen um 7 Uhr morgens — September

Flußgebiet		Ort	Seehöhe m	1	2	3	4	5	6	7	8	9	10	11	12	13	14	15	16	17	18	19	20	21	22	23	24	25	26	27	28	29	30	31	Monatssumme mm	% d. Norm.	Abweichung v. d. Norm.	Zahl der Tage mit Niederschl. ≧0.1	≧1.0	✳ ≧0.1	☒
Inn	Salzach	Abtenau	712	27.2	2.4	·	2.2	20.5	6.5	7.6	·	·	·	·	·	7.5	·	·	(75.0)	·	·	·	·	·	·	·	·	·	·	·	·	·	·	82.5	57	-62	9	9	·	·
		Golling	476	(25.0)	7.2	·	7.8	11.6	8.2	3.3	·	·	·	·	·	·	·	7.5	25.2	·	·	·	·	·	·	·	·	·	·	·	·	·	·	84.8	58	-60	8	8	·	·
		Hallein	450	32.4	4.6	·	0.5	12.7	3.9	7.3	·	·	·	7.6	0.3	·	·	0.3	26.9	0.1	·	·	·	·	·	·	·	·	·	·	·	·	0.0	·	30.0	70	-31	11	7	·	·
		Hintersee	685	44.0	7.2	·	7.2	22.0	10.7	·	·	·	·	2.7	2.0	·	·	·	50.5	·	·	·	·	·	·	·	·	·	·	·	·	·	·	·	140.3	80	-36	8	8	·	·
		Untersberg	1663	17.3	29.4	·	4.8	24.3	6.3	8.2	·	·	·	7.4	12.5	8.4	·	·	54.6	·	·	·	·	·	·	·	·	·	·	·	·	·	·	·	237.3			10	10	1	·
		Salzburg	415	46.0	3.0	·	0.7	15.8	3.8	8.7	·	·	·	3.7	3.6	·	·	0.2	33.2	·	·	·	·	·	·	·	·	·	·	·	·	·	·	·	122.7	91	-12	10	8	·	·
		Seekirchen	510	39.6	6.6	·	0.6	12.6	7.2	12.3	·	·	·	8.6	5.1	·	·	·	38.2	·	·	·	·	·	·	·	·	·	·	·	·	·	·	·	124.2	91	-12	9	8	·	·
		Saalbach	1006	23.6	·	·	6.4	6.8	2.2	·	·	·	·	·	·	·	·	4.9	74.3	·	·	·	·	·	·	·	·	7.4	·	·	·	·	·	·	53.8	54	-58	7	7	·	·
		Saalfelden	744	16.6	7.0	·	2.6	12.3	2.8	7.4	·	·	·	·	·	·	·	6.2	7.5	·	·	·	·	·	·	·	·	·	·	·	·	·	0.5	·	46.5	43	-57	9	8	·	·
		Hütten	820	37.6	2.3	·	3.7	18.2	2.7	3.6	·	·	·	·	·	·	·	7.0	70.4	·	·	·	·	·	·	·	·	·	·	·	·	·	4.2	·	73.3	62	-49	9	8	·	·
		Oberweißbach	653	19.6	2.7	·	3.4	16.8	7.6	2.7	·	·	·	·	·	·	·	·	74.0	·	·	·	·	·	·	·	·	·	·	·	·	·	·	·	53.8	38	-97	7	7	·	·
		Lofer	639	34.0	0.3	·	·	19.7	8.2	2.7	·	·	0.8	0.3	·	·	·	0.5	13.3	·	·	·	·	·	·	·	·	·	·	·	·	·	·	·	73.4	57	-77	9	5	·	·
		Waidring	775	34.4	·	·	5.2	16.7	2.6	3.0	·	·	·	·	·	·	·	·	74.0	·	·	·	·	·	·	·	7.0	·	·	·	·	·	·	·	76.3			7	7	·	·
		Nußdorf	430	44.0	3.4	·	2.3	5.7	7.1	12.8	·	·	·	12.2	10.6	·	0.2	·	48.2	·	0.2	0.2	0.2	0.3	0.2	0.2	·	·	·	·	·	·	·	·	141.8	129	+38	16	9	·	·
		Geretsberg	500	42.6	7.6	·	5.8	5.8	0.3	6.8	·	·	·	13.8	7.4	·	·	·	76.4	·	·	·	·	·	·	·	·	·	·	·	·	·	·	·	106.5	118	+17	9	8	·	·
		Ostermiething	400	38.4	7.8	·	6.7	5.4	2.2	5.4	·	·	·	10.2	5.3	·	·	·	75.0	·	·	·	·	·	·	·	·	·	·	·	·	·	·	·	83.8	102	+2	9	9	·	·
	Mündung bis Salzach	Neukirchen	413	65.2	0.7	·	4.6	7.0	·	5.7	·	·	·	19.7	·	·	·	·	25.7	·	·	·	·	·	·	·	·	·	·	·	·	·	·	·	130.4			(8)	(7)	·	·
		Braunau	352	39.8	·	·	·	10.0	2.8	4.2	·	·	·	13.6	·	0.7	·	·	27.3	·	·	·	·	·	·	·	·	·	·	·	·	·	·	·	176.8	152	+40	7	6	·	·
		Straßwalchen	541	47.0	6.5	·	0.4	23.6	2.6	3.8	·	·	·	17.3	14.8	·	·	·	33.3	·	·	·	·	·	·	·	·	·	·	·	·	·	·	·	148.7	127	+26	9	8	·	·
		Mattighofen	451	64.8	7.0	·	2.3	7.1	2.3	7.9	·	·	·	28.3	2.4	·	·	·	75.4	·	·	·	·	·	·	·	·	·	·	·	·	·	·	·	126.7	142	+37	9	9	·	·
		St. Johann am Walde	696	45.3	7.4	·	7.9	6.0	7.0	6.2	·	·	·	36.6	3.5	0.3	·	·	79.5	·	·	·	·	·	·	·	·	·	·	·	·	·	·	·	167.7	165	+63	10	9	·	·
		Waldzell	522	6.0	·	·	·	2.5	8.0	11.0	·	·	·	23.4	7.7	·	·	·	72.6	·	·	·	·	·	·	·	·	·	·	·	·	·	·	·	113.3	128	+20	7	7	·	·
		Altheim	368	46.4	2.4	·	2.7	5.4	2.6	2.5	·	·	·	27.3	2.7	·	·	·	76.6	·	·	·	·	·	·	·	·	·	·	·	·	·	·	·	107.2			9	9	·	·
		Reichersberg	346	26.7	7.0	·	2.3	5.9	2.1	7.9	·	·	·	36.3	·	·	·	·	78.8	·	·	·	·	·	·	·	·	·	·	·	·	·	·	·	95.0			8	6	·	·
		Ried i. Innkreis	429	42.4	·	·	7.7	0.7	12.4	2.0	·	·	·	29.7	0.6	·	·	·	76.3	·	·	·	·	·	·	·	·	·	·	·	·	·	·	·	108.8	115	+14	8	6	·	·
		St. Marienkirchen	336	27.6	2.4	·	0.3	5.3	7.4	3.3	·	·	·	23.7	·	·	·	·	77.4	·	·	·	·	·	·	·	·	·	·	·	·	·	·	·	80.4	103	+2	8	7	·	·
		Lambrechten	404	30.3	2.8	·	·	10.2	·	·	·	·	·	27.8	·	·	·	·	78.1	·	·	·	·	·	·	·	·	·	·	·	·	·	·	·	93.2	110	+8	(7)	(7)	·	·
		Sigharting	341	14.8	2.7	·	·	2.5	7.2	5.0	·	·	·	27.7	·	·	·	·	6.2	·	·	·	·	·	·	·	·	·	·	·	·	·	·	·	64.3	80	-16	7	7	·	·
		Schärding	318	20.7	7.4	·	4.6	7.8	7.5	12.6	0.2	·	·	25.4	·	·	·	·	2.5	·	·	·	·	·	·	·	·	·	·	·	·	·	·	·	82.7	103	+2	9	8	·	·
Traun bis Inn	Gr. Mühl bis Inn	Schardenberg	541	30.6	7.1	·	·	6.0	0.4	3.7	·	·	·	13.2	·	0.2	·	0.0	7.5	·	·	·	·	·	·	·	·	·	·	·	·	·	·	·	76.7	93	-5	8	6	·	·
		Münzkirchen	484	28.7	2.4	·	·	7.6	·	3.7	·	·	·	26.6	·	·	·	·	7.4	·	·	·	·	·	·	·	·	·	·	·	·	·	·	·	76.4	90	-9	6	6	·	·
		Vichtenstein	544	43.4	4.7	·	2.0	6.8	·	13.8	·	·	·	20.4	·	2.8	·	·	3.3	·	·	·	·	·	·	·	·	·	·	·	·	·	·	·	97.6	121	+16	8	7	·	·
		Oberkappel	500	47.0	7.7	·	·	5.0	·	5.0	·	·	·	19.6	·	3.2	·	·	2.7	·	·	·	·	·	·	·	·	·	·	·	·	·	·	·	84.2			7	7	·	·
		Kollerschlag	725	26.2	·	·	·	6.0	·	5.0	·	·	·	22.5	·	2.3	·	·	3.8	·	·	·	·	·	·	·	·	·	·	·	·	·	·	·	65.8	85	-11	6	6	·	·
		Pfarrkirchen	817	47.5	·	·	·	9.0	·	13.4	·	·	·	27.3	·	4.0	·	·	7.3	·	·	·	·	·	·	·	·	·	·	·	·	·	·	·	30.5			6	6	·	·
		Kirchberg a.d.D.	600	18.0	8.5	·	·	7.5	·	7.8	·	·	·	10.7	·	·	·	·	·	·	·	·	·	·	·	·	·	·	·	·	·	·	·	·	52.9	75	-18	5	5	·	·
	Gr. Mühl	Schwarzenberg	756	23.4	·	·	·	10.0	·	7.2	·	·	·	19.5	·	·	·	·	2.3	·	·	·	·	·	·	·	·	·	·	·	·	·	·	·	76.4	102	+7	5	5	·	·
		Schlägl	530	20.0	3.8	·	·	4.8	·	7.1	·	·	·	26.0	·	·	·	·	7.0	·	·	·	·	·	·	·	·	·	·	·	·	·	·	·	67.8	92	-5	6	6	·	·
		Haslach	500	24.3	3.2	·	0.7	6.2	·	7.0	·	·	·	11.0	·	0.3	·	·	7.7	·	·	·	·	·	·	·	·	·	·	·	·	·	·	·	49.8	84	-9	8	6	·	·
		St. Peter a. Wimb.	668	23.2	3.3	·	·	5.9	·	2.3	·	·	·	16.5	·	·	·	·	7.5	·	·	·	·	·	·	·	·	·	·	·	·	·	·	·	52.8	69	-23	6	6	·	·
	Rodl bis Gr. Mühl	Aschach	270	7.6	·	·	·	11.0	·	5.5	·	·	·	10.5	·	0.7	·	·	·	·	·	·	·	·	·	·	·	·	·	·	·	·	·	·	43.7	64	-24	5	4	·	·
		Peuerbach	388	23.6	2.3	·	3.1	4.9	·	2.8	·	·	·	18.8	·	1.3	·	·	·	·	·	·	·	·	·	·	·	·	·	·	·	·	·	·	54.6	60	-36	7	7	·	·
		Neukirchen a. Walde	555	15.4	7.2	·	1.4	8.8	0.7	7.7	·	·	·	17.2	·	7.5	·	·	4.9	·	·	·	·	·	·	·	·	·	·	·	·	·	·	·	57.4	80	-33	3	8	·	·
		Goldwörth	260	13.0	6.6	·	·	6.3	·	6.5	·	·	·	13.0	·	0.3	·	·	2.2	·	·	·	·	·	·	·	·	·	·	·	·	·	·	·	47.3	67	-22	7	6	·	·
		Kematen b. Wels	365	13.5	0.1	·	·	10.5	0.4	·	·	·	·	9.8	·	·	·	0.1	23.7	·	·	·	·	·	·	·	·	·	·	·	·	·	·	·	58.1	82	-13	7	4	·	·
		Grieskirchen	335	22.1	7.4	·	0.2	9.0	0.6	·	·	·	·	17.4	0.2	·	·	·	22.6	·	·	·	·	·	·	·	·	·	·	·	·	·	·	·	73.5	86	-11	8	5	·	·
		Scharten	395	11.4	·	·	·	7.8	·	7.7	·	·	·	13.3	·	·	·	·	6.6	·	·	·	·	·	·	·	·	·	·	·	·	·	·	·	55.8	79	-15	5	5	·	·
	R.	Guglwald	760	29.7	2.3	·	0.3	9.8	·	7.2	·	·	·	20.7	·	·	·	·	4.3	·	·	·	·	·	·	·	·	·	·	·	·	·	·	·	68.3	116	+3	7	6	·	·

Flußgebiet		Ort	Seehöhe m	1	2	3	4	5	6	7	8	9	10	11	12	13	14	15	16	17	18	19	20	21	22	23	24	25	26	27	28	29	30	31	Monatssumme mm	% d. Norm.	Abweichung v. d. Norm.	Zahl der Tage mit Niederschl. ≥0.1	≥1.0	✱ ≥0.1	⊠
Traun bis Inn	Rodl	Waxenberg	760	27.0	.	.	.	5.4	.	2.6	.	.	.	3.2	.	1.7	.	.	2.7	.	.	.	.	.	.	.	.	.	.	.	.	.	.		40.4			6	5	.	.
	Rodl	Gramastetten	544	19.4	3.7	.	.	6.2	.	8.8	.	.	.	11.0	.	1.0	.	.	.	.	.	.	.	.	.	.	.	.	.	.	.	.	.		49.3	60	-33	6	6	.	.
	Donau	Linz (Stadt)	260	10.8	6.3	.	.	5.9	.	3.3	.	.	.	14.9	.	0.3	.	.	2.2	.	.	.	.	.	.	.	.	.	.	.	.	.	.		43.5	57	-32	7	6	.	.
	Donau	Hellmonsödt	824	33.0	10.8	.	.	8.0	.	1.2	.	.	.	12.5	.	.	.	.	5.2	.	.	.	.	.	.	.	.	.	.	.	.	.	.		63.3	84	-13	6	6	.	.
Traun	Ager bis Quelle	Gößl	710	11.0	5.3	.	.	12.3	11.1	25.1	0.5	.	.	3.5	5.3	12.3	.	5.3	30.2	11.3	.	.	.	.	.	.	.	.	.	.	.	.	.		145.2	97	-5	12	11	.	.
	Ager bis Quelle	Altaussee - Salzberg	717	33.0	6.0	.	10.5	38.5	3.0	14.0	2.6	.	.	1.9	.	4.8	.	.	44.0	7.2	.	.	.	.	.	.	.	.	.	.	.	.	.		156.3	72	-60	11	11	.	.
	Ager bis Quelle	Bad-Aussee	644	15.5	0.3	.	3.0	23.4	4.0	8.8	7.4	.	.	2.0	1.1	7.2	0.2	0.6	11.0	.	.	.	.	.	.	.	.	.	.	.	.	.	.		119.3	57	-87	13	10	.	.
	Ager bis Quelle	Simonyhütte	2202	23.6	5.4	.	4.7	72.2	10.3	18.0	4.0	.	.	4.8	.	7.5	.	5.0	70.0	.	.	.	.	.	.	.	.	.	.	.	.	.	.		283.3			11	11	5	.
	Ager bis Quelle	Lahn	497	35.5	6.4	.	4.3	25.8	5.6	8.4	7.4	.	.	.	.	7.5	.	.	36.2	0.3	.	.	.	.	.	.	.	.	.	.	.	.	.		137.4			10	8	.	.
	Ager bis Quelle	Gosau	744	23.6	0.6	.	4.6	27.7	4.5	6.5	2.0	.	.	0.5	.	0.7	.	.	17.8	7.6	.	.	.	.	.	.	.	.	.	.	.	.	.		90.7	57	-68	11	8	.	.
	Ager bis Quelle	Goisern	500	23.2	2.0	.	3.3	22.0	5.5	8.6	.	.	.	0.3	.	2.4	0.3	4.9	27.8	0.6	.	.	.	.	.	.	.	.	.	.	.	.	.		97.5	65	-57	12	8	.	.
	Ager bis Quelle	Ischl	492	32.3	2.9	.	2.9	26.4	5.3	8.4	.	.	.	2.7	1.3	2.7	.	0.4	35.6	0.3	.	.	.	.	.	.	.	.	.	.	.	.	.		119.6	68	-57	12	10	.	.
	Ager bis Quelle	St. Gilgen	539	28.0	3.0	.	8.4	18.0	4.5	12.7	.	.	.	3.7	2.2	.	.	0.7	38.0	.	.	.	.	.	.	.	.	.	.	.	.	.	.		110.6	70	-46	10	8	.	.
	Ager bis Quelle	Offensee	651	(38.0)		.	6.5	25.6	4.2	4.3	.	.	.	3.3	4.1	.	.	3.0	(37.0)	.	.	.	.	.	.	.	.	.	.	.	.	.	.		118.0	66	-67	(10)	(10)	.	.
	Ager bis Quelle	Vord. Langbathsee	675	20.7	18.7		8.5	11.2		15.3		.	.	5.1	13.4				44.1		.	.	.	.	.	.	.	.	.	.	.	.	.		137.1	75	-47	(14)	(10)	.	.
	Ager bis Quelle	Feuerkogl	1591	40.8	7.5	.	2.4	25.3	4.8	6.6	0.9	.	.	27.3	5.7	2.8	.	.	47.7	.	.	.	.	.	.	.	.	.	.	.	.	.	.		158.2			11	10	1	1
	Ager bis Quelle	Ebensee	425	27.1	2.8	.	2.3	23.3	3.5	4.0	0.2	.	.	7.0	2.1	0.3	.	.	29.1	.	.	.	.	.	.	.	.	.	.	.	.	.	.		100.7	57	-76	11	9	.	.
	Ager bis Quelle	Ort	422	27.2	0.8	.	7.4	11.8	1.3	3.0	.	.	.	13.2	.	.	.	.	42.0	.	.	.	.	.	.	.	.	.	.	.	.	.	.		107.3	83	-22	8	7	.	.
	Ager bis Quelle	Laakirchen	440	36.7	7.5	0.1	1.1	11.4	3.4	2.0	.	.	.	8.8	1.1	.	0.8	.	27.4	0.8	.	.	.	.	.	.	.	.	.	.	.	.	.		93.2			9	9	.	.
	Ager	Fuschl	669	42.2	4.4	.	0.4	17.4	3.7	11.0	.	.	.	4.7	0.4	.	.	0.7	49.3	.	.	.	.	.	.	.	.	.	.	.	.	.	.		133.8	79	-35	10	7	.	.
	Ager	Mondsee	481	27.6	4.6	.	.	3.4	15.6	9.8	.	.	.	7.5	8.6	.	.	.	37.0	.	.	.	.	.	.	.	.	.	.	.	.	.	.		108.2	76	-35	8	8	.	.
	Ager	Weißenbach	467	55.6	.	.	2.6	27.2	2.5	3.2	.	.	.	5.4	1.2	.	.	0.0	74.5	.	0.6	.	.	.	.	.	.	.	.	.	.	.	.		166.3	112	+17	9	8	.	.
	Ager	Attersee	480	43.7	0.3	.	1.3	23.9	1.1	2.2	.	.	0.2	10.1	1.2	.	.	0.2	37.2	.	.	.	.	.	.	.	.	.	.	.	.	.	.		122.2			11	8	.	.
	Ager	Frankenmarkt	536	44.4	0.4	.	0.7	16.4	2.2	3.5	.	.	.	27.6	5.6	.	.	.	24.4	.	.	.	.	.	.	.	.	.	.	.	.	.	.		127.3	129	+28	9	8	.	.
	Ager	Frankenburg	515	41.5	4.1	.	0.8	9.1	3.5	3.3	.	.	.	11.5	1.8	.	.	.	27.5	.	.	.	.	.	.	.	.	.	.	.	.	.	.		118.9	108	+8	9	8	.	.
	Ager	Vöcklabruck	433	33.4	0.3	.	12.0	0.4	2.5	2.3	.	.	.	11.1	1.0	3.7	.	.	32.4	.	.	.	.	.	.	.	.	.	.	.	.	.	.		104.5	106	+6	10	8	.	.
	Ager	Hochleckenhaus	1572	78.2	108.1	.	5.5	36.0	3.4	10.9	.	.	.	3.4	8.5	1.3	.	.	82.2	.	.	.	.	.	.	.	.	.	.	.	.	.	.		333.9			10	10	.	.
	T.	Lambach	400	37.5	5.4	.	0.5	17.7	2.6	2.4	.	.	.	14.2	5.3	0.2	.	.	22.9	.	.	.	.	.	.	.	.	.	.	.	.	.	.		101.7	127	+22	10	8	.	.
	Alm	Almsee	593	32.0	.	.	9.8	18.3	2.9	5.0	5.9	.	.	8.5	2.3	2.5	.	1.0	24.6	.	.	.	.	.	.	.	.	.	.	.	.	.	.		112.6			11	11	.	.
	Alm	Grünau	527	18.5	3.3	.	7.8	19.8	8.2	4.7	5.3	.	.	12.7	2.5	1.1	.	1.4	28.7	.	.	.	.	.	.	.	.	.	.	.	.	.	.		108.0	69	-48	12	12	.	.
	Alm	Scharnstein	475	34.7	.	.	4.2	14.7	2.6	11.9	.	.	0.9	3.4	.	.	.	.	7.8	.	.	.	.	.	.	.	.	.	.	.	.	.	.		86.0	73	-32	8	7	.	.
	Alm	Vorchdorf	414	58.4	5.0	.	.	14.0	8.2	4.0	.	.	.	16.2	9.4	.	.	.	24.4	.	.	.	.	.	.	.	.	.	.	.	.	.	.		139.6	133	+35	8	8	.	.
	T.	Wels	317	18.3	1.7	.	.	1.8	2.4	0.2	.	.	.	19.1	2.5	.	.	.	26.9	.	.	.	.	.	.	.	.	.	.	.	.	.	.		77.7	104	+3	8	5	.	.
	Krems	Kirchdorf	431	57.5	7.6	.	4.2	12.7	1.1	3.7	.	.	.	9.0	4.0	.	.	.	37.0	.	.	.	.	.	.	.	.	.	.	.	.	.	.		117.8	97	-3	9	9	.	.
	Krems	Kremsmünster	374	33.0	5.3	.	1.0	10.0	.	.	.	.	.	23.0	5.2	.	.	.	37.0	.	.	.	.	.	.	.	.	.	.	.	.	.	.		127.3	128	+26	7	7	.	.
	Krems	Neuhofen	302	47.2	3.4	.	.	5.4	.	0.2	.	.	.	24.5	.	.	.	.	17.6	.	.	.	.	.	.	.	.	.	.	.	.	.	.		98.3	118	+15	6	5	.	.
	T.	Ebelsberg	266	14.1	5.6	.	.	7.2	.	4.9	.	.	.	9.9	1.1	.	.	.	2.4	.	.	.	.	.	.	.	.	.	.	.	.	.	.		45.3	60	-30	7	7	.	.
Donau	Donau	Schenkenfelden	735	34.2	2.7	.	.	16.4	.	7.4	.	.	.	7.9	0.6	.	.	.	0.9	.	.	.	.	.	.	.	.	.	.	.	.	.	.		56.9	84	-11	7	5	.	.
	Donau	Neumarkt b. Freistadt	629	30.2	4.6	.	.	19.8	.	7.4	.	.	.	4.8	.	.	0.4	.	0.8	.	.	.	.	.	.	.	.	.	.	.	.	.	.		67.4	92	-7	7	5	.	.
	Donau	Hargelsberg	323	8.7	.	.	.	11.8	.	.	.	.	.	17.4	2.6	.	.	.	9.6	.	.	.	.	.	.	.	.	.	.	.	.	.	.		50.7			5	5	.	.
	Donau	Mauthausen	244	27.2	7.5	.	0.2	12.0	.	4.7	.	.	.	18.3	.	0.9	.	.	3.8	.	.	.	.	.	.	.	.	.	.	.	.	.	.		85.0	87	-10	8	6	.	.
Enns	Salza bis Quelle	Flachau	925	27.8	.	.	4.8	25.8	5.7	2.7	.	.	.	.	.	.	.	.	18.9	.	.	.	.	.	.	.	.	.	.	.	.	.	.		79.7	74	-27	6	6	.	.
	Salza bis Quelle	Radstadt	856	20.4	0.2	.	.	24.8	5.3	3.7	.	.	.	.	.	.	.	0.4	6.0	0.3	.	.	.	.	.	.	.	.	.	.	.	.	.		60.5	53	-54	8	5	.	.
	Salza bis Quelle	Roßbrand	1769	16.4	28.2	.	12.5	24.0	1.5	0.8	.	.	.	.	.	6.4	.	.	3.5	.	.	.	.	.	.	.	.	.	.	.	.	.	.		93.5			7	6	.	.
	Salza bis Quelle	Obertauern	1658	40.4	7.7	.	0.4	34.7	11.1	7.8	.	.	.	4.6	.	1.0	.	7.8	14.1	2.1	.	.	.	.	.	.	.	.	.	.	.	.	.		123.7	75	-41	11	10	2	.
	Salza bis Quelle	Untertauern	1004	22.7	7.5	.	2.3	31.3	9.2	3.8	.	.	.	2.7	.	0.4	.	8.4	12.6	.	.	.	.	.	.	.	.	.	.	.	.	.	.		93.5	64	-51	10	9	.	.
	Salza bis Quelle	Filzmoos	1060	26.0	.	.	9.4	24.0	3.1	3.3	0.9	.	.	1.0	.	.	.	.	15.4	.	.	.	.	.	.	.	.	.	.	.	.	.	.		83.7	55	-67	8	7	.	.
	Salza bis Quelle	Schladming	782	3.5	.	.	.	15.8	3.2	1.7	.	.	.	0.5	.	.	.	7.5	3.2	.	.	.	.	.	.	.	.	.	.	.	.	.	.		29.5	25	-87	7	6	.	.

Tägliche Niederschlagshöhen in Millimetern, gemessen um 7 Uhr morgens

Flußgebiet		Ort	Seehöhe m	1	2	3	4	5	6	7	8	9	10	11	12	13	14	15	16	17	18	19	20	21	22	23	24	25	26	27	28	29	30	31	Monatssumme mm	% d. Norm.	Abweichung v. d. Norm.	Zahl der Tage mit Niederschl. ≥0.1	≥1.0	≥0.1	☒
Enns	Salza bis Quelle	Ramsau	1105	15.4	0.7	·	1.9	22.5	4.6	2.7	0.7	·	·	·	0.4	7.8	·	7.1	8.5	·	·	·	·	·	·	·	·	·	·	·	·	·	·	64.3	50	-65	17	8	·	·
		St. Nikolai	1126	19.2	·	·	·	28.1	6.7	3.8	·	·	·	4.2	·	·	·	·	26.0	·	·	·	·	·	·	·	·	·	·	·	·	·	·	88.7	62	-55	6	6	·	·
		Gröbming	776	26.1	3.9	·	·	15.9	5.3	6.4	·	·	·	3.7	·	2.5	·	4.7	16.2	·	·	·	·	·	·	·	·	·	·	·	·	·	·	·	84.3	75	-28	9	9	·	·
		Hollhaus	1640	30.8	7.6	·	7.3	26.6	6.5	8.5	·	·	·	3.7	0.7	3.7	0.2	7.5	16.5	0.9	·	·	·	·	·	·	·	·	·	·	·	·	·	·	100.7			13	10	4	·
		Brünnerhütte	1747	24.3	·	·	·	14.5	4.5	·	·	·	·	·	·	3.9	·	7.5	13.4	·	·	·	·	·	·	·	·	·	·	·	·	·	·	·	52.1			6	8	7	·
		Donnersbach +	~~690~~	23.2	·	·	·	13.3	3.2	2.0	·	·	·	7.7	·	·	·	7.3	11.2	·	·	·	·	·	·	·	·	·	·	·	·	·	·	·	67.9			7	7	·	·
		Pürgg	786	·	·	·	7.4	15.5	3.0	5.6	·	·	·	·	·	·	·	·	3.0	·	·	·	·	·	·	·	·	·	·	·	·	·	·	·	34.5			5	5	·	·
		Oppenberg	1159	19.3	0.7	·	0.5	27.4	8.4	6.2	·	·	·	2.9	0.7	0.7	·	0.5	21.5	3.5	·	·	·	·	·	·	·	·	·	·	·	·	·	·	90.6	48	-99	12	7	·	·
		Liezen	659																																					
		Hohentauern	1265	·	·	·	·	26.4	6.9	3.4	·	·	·	7.7	·	·	·	1.0	11.3	3.4	·	·	·	·	·	·	·	·	·	·	·	·	·	·	54.7	43	-72	7	7	·	·
		Trieben	708	10.3	·	·	·	20.1	4.7	2.7	·	·	·	0.0	0.7	0.7	·	·	8.0	·	·	·	·	·	·	·	·	·	·	·	·	·	·	·	46.0	31	-75	7	5	·	·
		Rottenmann	674	13.1	·	0.7	0.2	19.2	5.0	2.8	·	·	·	0.6	·	0.7	·	0.2	9.5	0.2	·	·	·	·	·	·	·	·	·	·	·	·	·	·	50.1			11	5	·	·
		Admont	641																																					
		Gstatterboden	564	14.3	0.3	·	·	13.4	4.9	4.0	·	·	·	·	0.2	3.2	·	·	20.7	3.1	·	·	·	·	·	·	·	·	·	·	·	·	·	·	64.5			9	7	·	·
		Hieflau	517	16.8	5.7	·	·	27.6	6.3	3.5	·	·	·	0.4	1.6	6.0	·	·	22.5	5.0	·	·	·	·	·	·	·	·	·	·	·	·	·	·	95.2	50	-37	10	9	·	·
		Eisenerz	745	11.4	2.3	·	·	12.8	1.7	2.0	·	·	·	0.3	1.0	4.2	·	·	8.6	1.2	·	·	·	·	·	·	·	·	·	·	·	·	·	·	46.3	34	-37	10	9	·	·
		Radmer	702	9.0	0.5	·	·	10.1	3.2	2.6	·	·	·	1.2	·	3.7	·	·	14.4	0.2	·	·	·	·	·	·	·	·	·	·	·	·	·	·	50.7	34	-99	9	8	·	·
	Salza	Mariazell	862	14.3	1.3	·	·	11.2	3.2	5.6	0.2	0.1	·	3.6	0.3	4.9	0.5	0.2	18.1	·	·	·	0.2	·	·	·	·	·	·	·	·	·	·	·	70.7	52	-64	14	8	·	·
		Gollrad	961	2.2	·	·	·	4.8	2.6	·	·	·	·	·	·	0.5	·	·	25.0	·	·	·	·	·	·	·	·	·	·	·	·	·	·	·	43.1	28	-111	5	5	·	·
		Weichselboden	677	0.8	3.2	·	·	20.8	1.6	1.1	·	·	·	·	1.9	9.3	0.2	·	27.9	·	·	·	·	·	·	·	·	·	·	·	·	·	·	·	74.0	49	-77	9	8	·	·
	Steyr bis Salza	Groß-Reifling	428	13.4	1.1	·	·	21.5	3.0	4.1	·	·	·	1.3	0.3	4.1	0.1	·	23.0	0.2	·	·	·	·	·	·	·	·	·	·	·	·	·	·	72.1			11	8	·	·
		Unterlaussa	535	30.4	1.8	·	5.4	19.5	3.4	4.8	·	·	·	·	·	4.9	1.2	·	16.1	·	·	·	·	·	·	·	·	·	·	·	·	·	·	·	88.2	57	-66	9	9	·	·
		Klein-Reifling	390	18.1	·	·	0.1	16.3	10.2	4.6	0.3	·	·	0.4	3.3	·	·	·	6.4	3.1	·	·	·	·	·	·	·	·	·	·	·	·	·	·	74.6	57	-60	10	8	·	·
		Neustift	607	19.2	5.2	·	2.6	16.2	2.4	11.6	·	·	·	7.5.3	·	3.6	0.3	·	35.0	·	·	0.3	0.1	0.2	·	·	·	·	·	·	·	·	·	·	138.0	103	+4	(14)	(10)	·	·
		Reichraming	349	17.4	5.4	·	1.5	15.0	1.5	3.0	1.0	·	·	5.2	4.2	3.3	0.5	·	34.2	0.7	·	·	·	·	·	·	·	·	·	·	·	·	·	·	122.3	93	-25	13	11	·	·
		Laussa	440	40.1	4.4	·	5.1	14.5	2.8	2.8	·	·	·	20.5	·	2.3	·	0.4	35.2	·	·	·	·	·	·	·	·	·	·	·	·	·	·	·	127.2			10	8	·	·
	Steyr	Hinterstoder	590	35.7	0.2	·	5.0	10.8	0.9	4.5	0.9	·	·	4.8	0.3	2.0	0.2	0.1	16.4	·	·	·	·	·	·	·	·	·	·	·	·	·	·	·	83.1	63	-52	13	7	·	·
		Pyhrnpaß	945	27.2	0.6	·	·	27.4	1.3	5.2	1.4	·	·	·	·	5.1	·	6.3	12.4	0.4	·	·	·	·	·	·	·	·	·	·	·	·	·	·	89.1	61	-47	11	6	·	·
		Linzerhaus	1385	32.2	0.2	·	·	24.0	3.8	7.0	1.9	·	·	2.8	0.3	3.5	·	2.0	10.0	16.0	·	·	·	·	·	·	·	·	·	·	·	·	·	·	103.6			12	10	2	·
		Puglalm	900	33.5	0.3	·	5.1	27.3	4.4	4.3	0.2	·	·	4.7	0.3	4.9	·	0.4	12.4	1.3	·	·	·	·	·	·	·	·	·	·	·	·	·	·	113.1			13	9	·	·
		Windischgarsten	601	13.2	0.2	·	0.3	24.4	7.4	3.6	1.1	·	·	3.2	0.2	5.0	·	0.3	15.2	·	·	·	·	·	·	·	·	·	·	·	·	·	·	·	84.1	65	-45	12	8	·	·
		St. Pankraz	400	37.3	·	·	6.3	25.1	2.4	4.5	3.1	·	·	4.3	1.2	2.2	·	·	32.4	·	·	·	·	·	·	·	·	·	·	·	·	·	·	·	120.5	77	-35	10	10	·	·
		Klaus	470	38.3	0.4	·	5.4	15.3	2.1	3.4	1.1	·	·	12.0	1.3	2.1	1.5	1.2	23.1	1.4	·	·	·	·	·	·	·	·	·	·	·	·	·	·	111.2	65	-62	14	13	·	·
		Jäger a. Sattel ++	——	14.4	1.6	·	3.0	16.0	3.5	3.8	1.1	·	·	12.6	4.5	3.0	0.6	0.5	17.0	·	·	·	·	·	·	·	·	·	·	·	·	·	·	·	79.0			13	11	·	·
	E.	Steyr	397	11.3	3.1	·	3.1	11.6	·	0.2	·	·	·	11.6	1.2	0.3	·	0.3	23.5	·	·	·	·	·	·	·	·	·	·	·	·	·	·	·	78.1	91	-8	10	7	·	·
March bis Enns	Ybbs bis Alst	Windhag	721	21.8	1.5	·	·	11.0	0.2	1.1	·	·	·	10.2	·	1.8	·	·	7.2	·	·	·	·	·	·	·	·	·	·	·	·	·	·	·	67.8			8	7	·	·
		Freistadt	556	25.4	1.1	·	·	15.2	·	·	·	·	·	3.3	·	0.8	·	0.1	0.0	·	·	·	·	·	·	·	·	·	·	·	·	·	·	·	45.3	70	-19	6	4	·	·
		Karlstift	896	14.4	2.1	·	·	7.5	1.1	2.5	·	·	·	10.6	·	4.8	·	·	5.2	·	·	·	·	·	·	·	·	·	·	·	·	·	·	·	·	50.1	53	-45	8	8	·	·
		Schöneben	900	21.5	2.5	·	·	8.0	3.1	·	·	·	·	13.2	·	·	·	·	11.5	·	·	·	·	·	·	·	·	·	·	·	·	·	·	·	·	60.5			5	5	·	·
		Weitersfelden	726	11.5	·	·	·	11.1	0.4	0.2	0.0	·	·	15.6	·	3.2	·	·	4.1	·	·	·	·	·	·	·	·	·	·	·	·	·	·	·	·	60.1			7	5	·	·
		Gutau	584	16.1	6.2	·	·	15.8	·	18.1	·	·	·	6.4	·	5.3	·	·	·	·	·	·	·	·	·	·	·	·	·	·	·	·	·	·	97.2	109	+7	6	6	·	·
		Tragwein	489	21.2	11.1	·	0.4	20.1	0.2	1.1	·	·	·	10.1	·	5.4	·	·	2.5	·	·	·	·	·	·	·	·	·	·	·	·	·	·	·	79.6	105	+4	3	7	·	·
	Alst	Haag ×	~~306~~	14.2	1.5	·	0.1	3.5	·	7.3	·	·	·	0.3	2.8	0.5	·	·	7.3	·	·	·	·	·	·	·	·	·	·	·	·	·	·	·	45.5	53	-48	9	6	·	·
		Königswiesen	600	21.2	1.1	·	·	11.0	1.1	4.8	·	·	·	10.5	·	2.4	·	·	·	·	·	·	·	·	·	·	·	·	·	·	·	·	·	·	59.7	72	-23	7	7	·	·
		St. Thomas a. Blasenst.	722	21.1	1.2	·	0.4	11.5	0.6	3.5	·	·	·	10.1	·	6.2	·	·	7.2	·	·	·	·	·	·	·	·	·	·	·	·	·	·	·	77.4			9	11	·	·
		Oed	390	15.4	·	·	·	9.4	·	3.4	·	·	·	1.1	·	1.1	·	0.3	8.6	·	·	·	·	·	·	·	·	·	·	·	·	·	·	·	66.8	11	-18	7	6	·	·
		Grein	235	25.3	1.1	·	·	16.1	0.6	5.4	·	·	·	7.4	0.4	4.0	·	·	3.4	·	·	·	·	·	·	·	·	·	·	·	·	·	·	·	111.3	11	-11	3	7	·	·
		Rorregg	535	18.1	6.0	·	·	10.1	1.1	1.6	0.1	·	·	10.1	0.1	1.1	0.1	0.5	3.5	·	·	0.1	·	·	·	·	·	·	·	·	·	·	·	·	82.1	11	-11	13	8	·	·

+ 960 ++ 690 × 320

Tägliche Niederschlagshöhen in Millimetern, gemessen um 7 Uhr morgens

September

Flußgebiet		Ort	Seehöhe m	1	2	3	4	5	6	7	8	9	10	11	12	13	14	15	16	17	18	19	20	21	22	23	24	25	26	27	28	29	30	31	Monatssumme mm	Monatssumme % d. Norm.	Abweichung v. d. Norm.	Zahl der Tage mit Niederschl. ≥0.1	≥1.0	≥0.1	
March bis Enns		~~Neuhaus a. Zellerrain~~	~~390~~	12.0	3.8	·	·	19.0	3.0	8.4	·	·	·	3.8	3.7	6.4	3.6	·	25.5	·	·	·	·	·	·	·	·	·	·	·	·	·	·	·	92.0			10	10	·	·
	Ybbs	Lackenhof	807	3.8.8	7.5.6	·	0.2	3.5.8	4.7	10.9	·	·	·	4.8	7.7.5	7.3.7	0.9	0.2	2.8.9	0.3	·	·	·	·	·	0.3	·	·	·	·	·	·	·	·	16.5.4	9.5	-10	14	9	·	·
		Seehof b. Lunz	~~416~~	2.7.8	7.9	·	·	2.3.2	3.0	9.9	·	·	·	3.2	6.6	6.8	0.9	·	2.7.8	0.2	·	·	·	·	·	·	·	·	·	·	·	·	·	·	17.3.7			11	9	·	·
		Göstling	532	2.2.9	10.7	·	·	2.6.7	2.5	6.0	·	·	·	2.5	6.6	7.6.3	0.5	·	2.7.3	0.9	·	·	·	·	·	·	·	·	·	·	·	·	·	·	·	17.2.9			11	9	·	·
		Groß-Hollenstein	487	13.7	4.5	·	·	2.0.2	2.0	3.4	0.1	·	·	3.0	2.7	9.5	3.5	·	24.7	0.5	·	·	·	·	·	·	·	·	·	·	·	·	·	·	·	8.3.8	5.8	-6.5	12	9	·	·
		Opponitz	422	7.7.0	5.5	·	·	2.6.0	2.8	4.8	·	·	·	5.3	6.0	6.2	·	·	22.0	2.8	·	·	·	·	·	·	·	·	·	·	·	·	·	·	·	9.7.6			10	10	·	·
		Waldhofen a. d. Ybbs	358	3.4.2	6.0	·	7.0	18.9	7.9	2.2	·	·	·	10.1	7.8	4.5	7.0	·	27.7	·	·	·	·	·	·	·	·	·	·	·	·	·	·	·	10.3.3	9.6	-5	10	10	·	·
		St. Leonhard a. Walde	721	4.6.5	7.5.4	·	0.2	2.8.5	3.7	4.6	0.2	·	·	2.0.7	7.0	6.5	·	·	19.8	·	·	·	·	·	·	·	·	·	·	·	·	·	·	·	15.7.9			11	9	·	·
		Seitenstetten	305	2.5.4	4.4	·	2.4	17.7	·	·	·	·	·	17.5	2.5	·	·	·	14.5	·	·	·	·	·	·	·	·	·	·	·	·	·	·	·	7.7.8			7	7	·	·
		Amstetten	275	2.0.8	7.9	·	7.2	7.3.8	0.8	2.9	·	·	0.7	3.2	0.1	5.5	0.7	·	4.4	·	·	·	·	·	·	·	·	·	·	·	·	·	·	·	6.6.0	7.3	-2.4	12	8	·	·
	Erlauf	Mitterbach	787	7.2.4	0.5	·	·	16.2	7.4	5.5	·	·	·	0.7	0.8	5.7	0.3	·	27.5	0.9	·	·	·	·	·	·	·	·	·	·	·	·	·	·	·	16.3			11	5	·	·
		Annaberg	969	3.4.7	7.2	·	·	24.5	·	·	·	·	2.2	3.0	7.7	23.2	7.1	·	26.2	·	·	·	·	·	·	·	·	·	·	·	·	·	·	·	·	12.3.4			9	9	·	·
		Kienbg.-Gaming	391	4.7.2	8.9	·	0.2	3.6.5	1.9	6.6	·	·	·	7.8	5.7	4.6	0.1	·	19.3	·	·	·	·	·	·	·	·	·	·	·	·	·	·	·	·	13.3.7	8.6	-2.2	11	9	·	·
		Scheibbs	330	2.2.8	11.2	·	·	2.6.6	2.7	4.5	·	·	·	10.7	1.6	3.5	0.6	·	19.3	·	·	·	·	·	·	·	·	·	·	·	·	·	·	·	·	10.2.3	9.6	-4	10	9	·	·
		Wieselburg	250	2.6.6	7.3.8	·	·	2.7.4	7.7	2.8	·	·	·	4.9	0.3	2.3	·	·	10.1	·	0.1	0.1	0.1	0.1	0.1	·	·	·	·	·	·	·	·	·	·	8.4.9	7.0.4	+3	14	8	·	·
	Krems bis Erlauf	Gutenbrunn	824	2.3.2	3.7	·	·	8.7	4.6	5.1	·	·	0.1	6.4	·	1.8	·	·	7.8	·	·	·	·	·	·	·	0.8	·	·	·	·	·	·	·	6.0.2	8.5	-7.2	10	8	·	·
		St. Leonhard am Forst	250	2.7.2	7.8.4	·	·	2.7.0	2.4	7.3	·	·	·	7.6	0.2	0.7	·	·	8.5	·	·	·	·	·	·	·	·	·	·	·	·	·	·	·	·	8.7.9	7.7.1	+9	9	7	·	·
		Melk	245	4.5.4	7.6.0	·	·	7.7.6	8.7	2.0	·	·	·	7.7	·	·	·	·	10.0	·	·	·	·	·	·	·	·	·	·	·	·	·	·	·	·	9.3.0	7.4.5	+2.9	7	7	·	·
		Frankenfels	458	2.6.7	2.5.1	·	·	3.4.0	3.3	6.3	·	·	·	3.0	5.7	7.1.2	·	·	17.2	·	·	·	·	·	·	·	·	·	·	·	·	·	·	·	·	14.0.5	9.8	-3	9	9	·	·
		Hofstetten	330	4.0.8	7.7.4	·	·	3.5.5	7.0	3.7	·	·	·	7.7	0.1	0.3	·	·	17.9	·	·	·	·	·	·	·	·	·	·	·	·	·	·	·	·	12.3.0			9	7	·	·
		~~Maria-Lanch a. Jauerl.~~	~~585~~	4.8.8	7.5	·	·	7.3.0	3.8	12.0	·	·	·	·	·	·	·	·	13.0	·	·	·	·	·	·	·	·	·	·	·	·	·	·	·	·	10.9.3	7.7.7	+4.5	6	6	·	·
		Spitz	230	7.2.8	4.2	·	·	7.3.8	3.0	2.8	·	·	·	·	·	·	·	·	4.6	·	·	·	·	·	·	·	7.4	·	·	·	·	·	·	·	·	4.7.6	7.7	-7.2	7	7	·	·
		Egelsee 400	~~470~~	6.6	4.3	·	·	7.7.5		4.4	·	·	·	(3.0)	·	(7.0)	·	·	(2.0)	·	·	·	·	·	·	·	(5.0)	·	·	·	·	·	·	·	·	4.0.3	7.0.0	0	8	8	·	·
	Krems	Ottenschlag	842	7.8.0	8.8	·	·	3.8	7.8	3.2	·	·	·	3.8	·	7.5	·	·	3.0	·	·	·	·	·	·	·	7.2	·	·	·	·	·	·	·	·	5.5.6	6.6	-2.1	9	9	·	·
		Lichtenau	650	4.8	5.4	·	·	6.3		4.1	·	·	·	0.2	·	·	·	·	7.4	·	·	·	·	·	·	·	0.3	·	·	·	·	·	·	·	·	2.3.8			7	5	·	·
		Heinrichschlag	690	8.5	4.3	·	·	7.7.0	3.2	2.7	·	·	·	3.0	·	7.2	·	·	3.1	·	·	·	·	·	·	·	7.0	·	·	·	·	·	·	·	·	4.4.0			9	9	·	·
		Gföhl	570	2.2.6	7.0.1	·	·	7.1.5		3.0	·	·	·	3.6	·	·	·	·	7.6.3	·	·	·	·	·	·	·	·	·	·	·	·	·	·	·	·	6.7.7	10.2	+.7	6	6	·	·
	Traisen	Gscheid	947	7.3.4	2.0	·	·	2.1.0	7.3	5.4	·	·	·	·	2.2	8.3	0.3	·	19.7	0.1	·	·	·	·	·	·	·	·	·	·	·	·	·	·	·	7.4.3			10	8	·	·
		St. Ägyd a. N.	582	7.9.3	8.1	·	·	2.3.8	2.5	3.8	·	·	0.2	2.6	7.3	12.2.5	·	·	2.4.0	0.4	·	·	·	·	·	·	·	·	·	·	·	·	·	·	·	10.2.3	7.3	-2.8	11	1	·	·
		Türnitz	461	7.3.8	7.3.3	·	·	2.8.2		7.8	·	·	·	2.4	·	7.7	·	·	7.5.6	·	·	·	·	·	·	·	·	·	·	·	·	·	·	·	·	8.3.2	6.7	-4.1	7	7	·	·
		Lilienfeld	376	2.5.7	4.7.2	·	·	3.0.7	5.5	4.8	·	·	·	·	·	5.6	·	·	(2.0.0)	·	·	·	·	·	·	·	·	·	·	·	·	·	·	·	·	7.4.2.3			7	7	·	·
		Kleinzell	470	7.3.5	3.6.4	·	·	2.4.7	3.4	4.8	·	·	·	3.7	7.6	7.7	·	·	2.2.6	·	·	·	·	·	·	·	·	·	·	·	·	·	·	·	·	12.7.2	7.4.3	+3.1	9	9	·	·
		Hainfeld	404	3.5.4	2.7.8	·	0.1	2.3.5	2.2	5.3	·	·	·	3.3	0.2	7.5	·	·	7.5.1	·	·	·	·	·	·	·	·	7.8	·	·	·	·	·	·	·	7.1.6.3	10.8	+.6	11	8	·	·
		St. Pölten	283	3.7.6	2.0.8	·	·	2.3.2	7.4.0	7.4.8	·	·	·	7.0	·	·	·	·	7.3.7	·	·	·	·	·	·	·	·	·	·	·	·	·	·	·	·	7.7.8.5	7.5.8	+4.4	7	7	·	·
		Herzogenburg	240	7.2.3	2.5.3	·	·	2.4.9	5.1	3.9	·	·	·	2.7	·	0.3	·	·	11.7	·	·	·	·	·	·	·	·	·	·	·	·	·	·	·	·	6.8.0			8	7	·	·
	Kamp	Rappottenstein	670	7.7.0	4.8	·	·	8.5	7.0	7.1	·	·	·	·	·	0.4	·	·	7.4	·	·	·	·	·	·	·	0.4	·	·	·	·	·	·	·	·	3.5.2	4.3	-3.7	8	6	·	·
		Groß-Gerungs 660	~~690~~	7.2.8	4.4	·	·	10.3	·	·	·	·	·	3.6	·	·	·	·	·	·	·	·	·	·	·	·	·	1.0	·	·	·	·	0.2	·	3.2.7	4.8	-3.5	5	5	·	·
		Zwettl (Stadt)	540	4.9	6.0	·	·	10.9	3.0	1.2	0.4	0.7	0.5	2.8	·	0.4	·	0.5	4.5	·	·	·	·	·	·	·	0.7	·	·	·	·	·	·	·	3.3.9	5.9	-2.8	13	8	·	·
		Rastenberg	580	4.3	10.2	·	·	10.5	3.7	2.2	·	·	·	4.5	·	2.7	·	·	4.8	·	·	·	·	·	·	·	·	·	·	·	·	·	·	·	·	4.3.6			9	6	·	·
		Krumau	390	6.2	3.4	·	·	2.1	·	·	·	·	·	·	·	1.4	·	·	·	·	·	·	·	·	·	·	·	·	·	·	·	·	·	·	7.3.1	2.3	-4.4	4	4	·	·
		Wappoltenreith	540	7.8.5	7.7	·	·	2.6.4	7.6	7.3	×	·	·	7.8	·	7.2	·	·	8.4	·	·	·	·	·	·	·	·	·	·	·	·	·	·	·	·	7.3.3	12.3	+1.4	8	8	·	·
		Horn	309	2.3.0	4.5	·	·	13.9	7.8	4.7	·	·	·	2.3	·	7.7	·	·	25.3	·	·	·	·	·	·	·	·	·	·	·	·	·	·	·	·	7.6.5	14.5	+2.4	8	8	·	·
		Freischling	300	2.9.8	14.4	·	·	13.5	7.7	5.7	·	·	·	7.6	0.2	7.0	·	·	14.0	·	·	·	·	·	·	·	·	·	·	·	·	·	·	·	·	7.6.3			9	8	·	·
		Langenlois	217	13.7	5.5	·	·	12.5	2.5	3.0	·	·	·	0.5	·	0.3	·	·	7.1	·	·	·	·	·	·	·	·	·	·	·	·	·	·	·	·	4.4.5			8	6	·	·
		Mühlbach 345	~~316~~	2.7.4	16.5	·	·	7.5.9	2.5	4.5	·	·	·	7.8	·	7.3	·	·	13.6	·	·	·	·	·	·	·	0.7	·	·	·	·	·	·	·	·	8.3.5	14.6	+2.7	9	8	·	·
	Wien bis Kamp	Kasten	270	3.2.8	3.0.5	·	·	3.5.5	2.0	5.5	·	·	·	5.9	0.2	0.1	·	·	22.5	·	·	·	·	·	·	·	·	·	·	·	·	·	·	·	·	13.5.0	7.5.0	+4.5	9	7	·	·
		Saladorf	196	7.3.5	2.3.2	·	·	3.7.8	2.5	9.2	3.4	·	·	·	·	·	·	·	7.5.2	·	·	·	·	·	·	·	·	·	·	·	·	·	·	·	·	17.0.1	7.6.3	+4.4	7	7	·	·
		Tulln	178	7.3.7	3.3.3	·	·	2.4.5	7.7	2.3	·	·	·	3.6	7.6	7.6	·	·	7.8.2	·	·	·	·	·	·	·	·	·	·	·	·	·	·	·	·	17.7.9	7.8.3	+5.7	9	9	·	·

× Gransbach 493 + 1002 ++ 617

Flußgebiet	Ort	Seehöhe m	1	2	3	4	5	6	7	8	9	10	11	12	13	14	15	16	17	18	19	20	21	22	23	24	25	26	27	28	29	30	31	Monatssumme mm	% d. Norm.	Abweichung v. d. Norm.	Niederschl. ≥0.1	Niederschl. ≥1.0	✳ ≥0.1	⊠
March bis Enns – Wien bis Kamp	~~Eggenburg~~ +	~~325~~	23.3	18.2			17.2	5.0	8.0				3.1		7.2			17.3																99.2	138	+41	8	8		
	Fahndorf	330	24.3	34.6			13.6	12.0							13.1												7.0							105.3	182	+47	(7)	(7)		
	Absdorf-Hippersdorf	183	33.0	38.5			37.2	3.5	2.8				5.8					18.2								0.4								138.6			8	7		
	Enzersdorf i. Tale	265	46.3	46.5			8.0	7.4	4.8				1.8		2.7			18.7								0.4								124.1	210	+65	9	8		
	Ober-Mallebern	195	44.2	42.8			9.8	10.0	2.4				2.2		2.7			13.2								0.2								126.9			9	8		
	Stockerau	175	32.5	57.0			11.8	8.7	3.7				3.7	0.5	3.0			13.2																133.5			9	8		
	Weidling	190	32.4	26.0			20.8	6.3	3.1				5.3	3.7	5.0			(15.0)																117.6	141	+39	9	9		
	Wien XIX., Hh. Warte	203	24.7	24.2			8.7	7.7	2.7				0.8	7.4	3.3			14.3																82.4	123	+15	9	8		
March bis Enns – Wien	Rekawinkel	363	29.0	37.6	0.5		42.0	4.4	3.0				3.5		2.7			39.3																162.0	180	+72	9	8		
	Mariabrunn	224	23.6	37.8	0.7		14.3	3.8	2.2			0.7	2.8	1.3	2.1			11.9		0.7	0.7	0.7	0.7		0.7				0.7					99.9	116	+14	11	9		
	Wien XV., Westbahnh.	208	19.2	17.6			11.4	8.4	7.5				1.4	0.1	7.5			7.2																54.3			9	7		
March bis Enns – D.	Gr.-Enzersdorf (Lobau)	155	17.8	32.2			5.6	6.4	3.5						0.7			5.8																66.0			7	6		
March bis Enns – Schwechat	Hochstraß	570	25.3	22.4			29.7	6.1	3.3			0.1	2.3	0.3	0.6			26.7																116.8			10	7		
	Baden (Stadtpk.)	229	26.0	4.6			15.2	0.4	7.5				0.8	0.0	0.5			14.5																62.7	76	−20	7	5		
	Gaaden	300	37.3	6.8			19.0	5.3					1.8		1.0			19.7																89.4			7	7		
	Achau	170	22.7	17.2			3.8	2.3	7.5									14.2																67.7	95	−3	6	6		
	Furth	508	27.8	15.1			23.4	2.7	4.7				2.6	0.3	2.2			27.6									1.7							105.9			10	9		
	Berndorf	306	26.7	2.8			11.8		1.1									15.8																58.2	75	−20	5	5		
March bis Enns – Schwechat bis March	Breitenfurt	323	28.3	33.1			26.9	3.2	7.6				3.2		7.4			27.9																109.6	122	+20	8	8		
	Gutenstein	482	18.3	3.2			16.9	3.4	0.4				0.5	0.2	9.3	0.2		9.5									12.9							74.7	68	−35	11	7		
	Dreistetten	520	20.7	2.5			8.8								7.6			16.0																49.4	56	−40	5	5		
	Mitterndorf	183	32.2	13.4			20.4	7.2	2.4						0.5			11.8																87.9			7	6		
	Fischamend	154	18.4	29.5			5.8	8.3	3.9						1.3			16.2																82.6			7	7		
	Orth a. d. Donau	145	18.4	27.0			0.3	7.8	5.2						0.6			11.1																64.4	104	+2	7	5		
	Hainburg	198	30.5	20.8			2.7						5.7	6.4	7.5			4.6																72.2			7	7		
	Wolkersdorf	176	59.2	22.0			2.2	2.6	4.2				2.4		3.0			4.7								2.4								101.7			9	9		
	Königsbrunn	210																																						
March – Thaya	Vitis	520	7.3	4.4			10.5	2.3	2.8				4.9	1.1	2.2			2.9																38.8	62	−24	9	9		
	Allentsteig	530	16.1	10.7			8.0	3.0	3.7				4.6		3.5			2.0																57.0	84	−10	8	8		
	Waldhofen a. d. Thaya	510	7.6	10.3			9.3	2.9	7.2				4.2		2.8			3.0																47.3			8	8		
	Dobersberg	465	9.3	6.6			11.6	2.1	0.3	7.4			10.7		0.8			20.0																68.8	110	+6	9	7		
	Weikertschlag	480	25.7	11.1			13.8						(10.0)													2.4								62.4			5	5		
	Groß-Siegharts	530	14.5	5.8			9.2	1.0	0.7	0.4		0.2	26.3		2.0			3.3																63.5	102	+2	10	7		
	Hardegg	290	34.6	25.2			15.8		3.2				2.6					20.7																101.3			(7)	(7)		
	Sallapulka	465	56.4	47.5			52.7	0.5	5.0				4.0					48.2								2.0								215.9	319	+152	8	7		
	Zellerndorf	232	18.1	9.5			18.1	6.7	2.7				1.9		1.1			25.6																103.1			8	8		
	Retz	264	46.3	13.4			9.3	3.3	2.7				5.1		2.1			11.6								2.5	0.1							96.4	137	+47	10	9		
	Mailberg	217	57.8	38.5			9.2	2.4	3.2				7.7		4.1			20.2								4.5								135.5	288	+89	9	9		
	Alt-Ruppersdorf	285	39.7	42.8				62.5					0.6		2.8			10.0																158.5	260	+98	(8)	(7)		
March – Mündung bis Thaya	Hohenau (Hauptsch.)	155	38.3	24.4					3.4						3.0			8.2																77.3			5	5		
	Eichenbrunn 390	~~268~~	48.7	50.6			3.7		5.6				1.2		3.7			18.8								5.5								137.6			8	8		
	Ernstbrunn	293	56.5	34.0			4.4	6.5	5.7				1.5		2.5			15.1								1.8								127.4	209	+66	9	9		
	Mistelbach	228	58.8	35.4					3.7				0.4		2.7			13.1								2.7								117.0	276	+64	7	6		
	Poysdorf	210	38.5	23.7					5.8						3.7			13.4																84.5			5	5		
	Dürnkrut	163	30.2	26.8					4.2						5.8			9.6																76.6	134	+20	5	5		
	Neubau-Kreuzstetten	255	19.8	32.1			2.7	0.6	5.8				0.8		1.8			12.5								0.2								76.4	132	+18	9	6		
	Matzen	186	37.0	25.5					3.3				0.5		1.5			13.3																80.5	154	+32	6	5		
	Marchegg	141	32.0	26.7			1.3		4.5				0.2		2.1			7.9																74.8			7	6		

\+ Sigmundsherberg 438

Flußgebiet	Ort	Seehöhe m	1	2	3	4	5	6	7	8	9	10	11	12	13	14	15	16	17	18	19	20	21	22	23	24	25	26	27	28	29	30	31	Monatssumme mm	% d. Norm.	Abweichung v. d. Norm.	Zahl der Tage mit Niederschl. ≥0.1	Niederschl. ≥1.0	* ≥0.1	⊠
Leitha – Schwarza	Rohr i. Gebirge	692	22.3	9.2	.	.	26.8	7.9	.	.	.	.	3.2	2.8	20.8	.	.	22.0	.	.	.	.	.	.	.	.	1.9	.	.	.	.	.		116.9	96	-5	9	9	.	.
Leitha – Schwarza	Schwarzau	618	26.5	1.1	.	.	19.8	0.9	9.2	.	.	.	.	0.6	10.0	.	.	14.7	.	.	.	.	.	.	.	.	1.6	.	.	.	.	.		84.4			9	7	.	.
Leitha – Schwarza	Naßwald	710	11.4	1.8	.	.	17.7	2.7	5.3	.	.	.	.	0.5	9.9	0.2	.	13.5	0.2	.	.	.	.	.	.	0.3	0.4	.	.	.	.	.		63.9	47	-71	12	7	.	.
Leitha – Schwarza	Reichenau	487	18.4	0.4	.	.	12.4	0.4	2.4	.	.	.	.	.	6.3	.	.	9.3	.	.	.	.	.	.	.	0.8	7.5	.	.	.	.	.		57.9	55	-47	9	6	.	.
Leitha – Schwarza	Semmering, Südb. Hot.	1000	20.0	.	.	.	14.3	.	3.5	.	.	.	.	.	1.2	.	.	1.2	1.1	.	.	.	.	.	.	.	4.6	.	.	.	.	.		45.9	47	-51	7	7	.	.
Leitha – Schwarza	Pottschach	402	24.5	.	.	.	13.6	.	2.5	.	.	.	.	.	.	.	.	12.7	.	.	.	.	.	.	.	.	5.2	.	.	.	.	0.7		59.2	63	-35	6	5	.	.
Leitha – Schwarza	Puchberg	582	19.0	1.7	.	.	9.0	2.5	4.0	.	.	.	.	0.4	7.5	0.6	.	5.5	0.8	.	.	.	.	.	.	.	7.5	.	.	.	.	.		58.5			11	8	.	.
Leitha – Schwarza	Neunkirchen	368	27.0	0.7	.	.	10.0	0.4	1.3	.	.	.	.	.	.	.	.	20.5	.	.	.	.	.	.	.	.	.	.	.	.	.	.		59.9	71	-25	6	4	.	.
Leitha – Pitten	Mariensee	772	23.2	0.6	.	.	13.6	0.2	2.4	.	.	.	.	.	0.5	.	.	24.4	.	.	.	.	.	.	.	.	18.5	.	.	.	.	.		83.4	64	-48	8	5	.	.
Leitha – Pitten	Kirchberg a. Wechsel +	~~577~~	22.1	4.3	.	.	9.9	.	7.5	.	.	.	.	0.0	0.0	.	.	23.5	.	.	.	.	.	.	.	.	9.5	.	.	.	.	.		70.8			6	6	.	.
Leitha – Pitten	Bromberg	420	40.5	11.5	.	.	12.4	.	1.8	.	.	.	.	1.5	0.0	.	.	32.5	.	.	.	.	.	.	.	.	0.0	.	.	.	.	.		100.2	111	+10	6	6	.	.
Leitha – Leitha	Wiener Neustadt	263	25.7	5.8	.	.	10.0	0.3	1.3	.	.	.	.	.	.	.	.	23.6	.	.	.	.	.	.	.	.	.	.	.	.	.	.		66.7	81	-15	6	5	.	.
Leitha – Leitha	Deutsch-Brodersdorf	191	33.5	12.9	.	.	11.0	.	2.7	.	.	.	.	0.9	.	.	.	11.5	.	.	.	.	.	.	.	.	.	.	.	.	.	.		72.5	91	-7	6	5	.	.
Leitha – Leitha	Sommerein	190	12.3	22.2	.	.	5.4	.	13.3	.	.	.	.	.	.	.	.	13.4	.	.	.	.	.	.	.	.	.	.	.	.	.	.		66.6			5	5	.	.
Leitha – Leitha	Bruck a. d. Leitha	157	16.5	16.2	.	.	.	.	5.5	.	.	.	.	.	.	.	.	5.9	.	.	.	.	.	.	.	.	2.1	.	.	.	.	.		46.2			5	5	.	.
Leitha – Leitha	Zurndorf	144	19.5	8.9	.	.	0.6	.	5.8	.	.	.	.	1.6	.	0.5	.	8.9	.	.	.	.	.	.	.	.	.	.	.	.	.	.		45.8			7	5	.	.
Neusiedler See – Wulka	Forchtenau	357	13.7	14.9	.	.	14.7	.	.	.	.	.	.	2.4	.	.	.	(30.0)	.	.	.	.	.	.	.	.	.	.	.	.	.	.		75.7			5	5	.	.
Neusiedler See – Wulka	Zillingtal	229	35.5	14.3	.	.	12.9	.	.	.	.	.	.	0.7	.	.	.	10.2	.	.	.	.	.	.	.	.	.	.	.	.	.	.		73.6			5	4	.	.
Neusiedler See – Wulka	~~Eisenstadt~~ ++	~~200~~	36.2	8.6	.	.	9.6	.	1.4	.	.	.	.	.	.	.	.	10.6	.	.	.	.	.	.	.	.	.	.	.	.	.	.		66.4			5	5	.	.
Neusiedler See – Neusiedler See	~~Donnerskirchen-Schh.~~	~~119~~	8.2	4.2	.	.	6.9	.	2.8	.	.	.	.	2.6	0.5	.	0.7	9.6	.	.	.	.	.	.	.	.	3.4	.	.	.	.	.		38.9			9	7	.	.
Neusiedler See – Neusiedler See	Neusiedl a. See	133	8.0	18.0	.	.	9.0	0.5	5.6	.	.	.	0.3	1.4	0.2	.	.	4.8	.	.	.	.	.	.	.	.	0.1	.	.	.	.	.		47.9			10	6	.	.
Neusiedler See – Neusiedler See	~~Podersdorf~~ xx	~~122~~	9.2	8.8	.	.	2.1	.	5.0	.	.	.	.	1.2	0.3	.	.	7.0	.	.	.	.	.	.	.	.	.	.	.	.	.	.		33.6			7	6	.	.
Neusiedler See – Neusiedler See	Mörbisch	118	17.5	13.3	.	.	7.2	.	2.4	.	.	.	.	.	1.5	.	.	0.0	.	.	.	.	.	.	.	.	.	.	.	.	.	.		41.9			5	5	.	.
Neusiedler See – Neusiedler See	Apetlon	121	8.4	9.5	.	.	6.1	2.2	4.5	.	.	.	.	.	.	.	.	16.3	.	.	.	.	.	.	.	.	.	.	.	.	.	.		47.0	68	-22	6	6	.	.
Raab – Raab	Weiz	477	18.2	0.7	.	.	6.8	2.1	1.8	.	.	.	0.0	0.2	.	.	.	4.7	.	.	.	.	.	.	.	0.2	3.8	.	.	.	.	.		38.5	37	-65	9	6	.	.
Raab – Raab	Schöckel (Stubenb. Hs.)	1446	12.4	7.1	0.3	0.1	8.2	3.8	5.7	.	.	.	.	.	.	.	.	10.4	.	.	.	.	.	.	.	0.0	3.6	.	.	.	.	.		45.6			9	7	.	.
Raab – Raab	Laßnitzhöhe	555	16.2	0.5	.	.	5.8	1.7	1.8	.	.	.	.	0.8	.	0.3	.	2.3	.	.	.	.	.	.	.	.	5.4	.	.	.	.	.		34.8			9	6	.	.
Raab – Raab	Riegersburg	370	16.1	12.6	.	.	3.6	.	2.6	.	.	.	1.6	0.0	.	.	.	2.6	.	.	.	.	.	.	.	.	.	.	.	.	.	.		39.1	39	-62	6	6	.	.
Raab – Raab	Doiber	250	27.9	0.1	.	.	3.0	0.8	1.2	.	.	.	3.9	0.5	.	.	.	3.5	.	.	.	.	.	.	.	.	.	.	.	.	.	.		40.9			8	5	.	.
Raab – Lafnitz	St. Jakob	915	22.6	0.4	.	.	9.5	.	3.0	.	.	.	.	.	.	.	.	41.4	.	.	.	.	.	.	.	.	2.4	.	.	.	.	.		79.3			6	5	.	.
Raab – Lafnitz	Vorau	660	25.4	.	.	.	18.0	.	3.0	.	.	.	.	.	.	.	.	13.0	.	.	.	.	.	.	.	.	2.6	.	.	.	.	.		62.0	65	-34	5	5	.	.
Raab – Lafnitz	Masenberg	1272	22.3	2.9	.	.	19.0	0.3	3.3	.	.	.	.	.	.	.	.	22.0	.	.	.	.	.	.	.	.	5.9	.	.	.	.	.		75.7			7	6	.	.
Raab – Lafnitz	Wörtherberg	409	30.0	1.0	.	.	5.6	0.0	1.8	.	.	.	.	.	.	.	.	0.0	.	.	.	.	.	.	.	.	0.0	.	.	.	.	.		38.4			4	4	.	.
Raab – Lafnitz	Waltersdorf	289	21.9	1.6	0.1	.	9.9	0.4	1.9	.	.	.	0.4	0.1	.	.	.	7.8	.	.	.	.	.	.	.	.	12.2	.	.	.	.	0.1		50.4	54	-44	11	6	.	.
Raab – Lafnitz	Stuhleck	1750	17.0	3.1	.	.	18.5	.	2.7	.	.	.	0.4	.	4.2	.	.	6.8	.	.	.	.	.	.	.	.	12.1	.	.	.	.	.		64.8			8	7	1	.
Raab – Lafnitz	Birkfeld	623	21.8	.	.	.	8.5	1.1	1.0	.	.	.	.	.	.	.	.	15.6	.	.	.	.	.	.	.	.	1.4	.	.	.	.	.		49.4	51	-48	6	6	.	.
Raab – Lafnitz	St. Johann b. Herberst.	450	21.1	2.7	.	.	11.8	0.4	2.1	.	.	.	0.6	.	.	.	.	4.6	.	.	.	.	.	.	.	.	2.4	.	.	.	.	.		45.7	49	-48	8	6	.	.
Raab – Lafnitz	Sinabelkirchen	327	17.0	2.0	.	.	11.0	0.3	3.0	.	.	.	0.9	0.6	.	.	.	1.3	.	.	.	.	.	.	.	0.4	5.5	.	.	.	.	.		42.0	45	-52	10	6	.	.
Raab – Lafnitz	Fürstenfeld	276	20.4	1.0	.	.	3.6	.	1.2	.	.	.	1.0	0.0	0.0	.	.	0.8	.	.	.	.	.	.	.	.	0.0	.	.	.	.	0.0		28.0			6	5	.	.
Raab – Pinka	Thalbergerschwaig	1300	20.7	1.7	.	.	11.6	.	1.3	.	.	.	.	.	.	.	.	11.3	.	.	.	.	.	.	.	.	14.0	.	.	.	.	.		60.6			6	6	.	.
Raab – Pinka	Pinkafeld	400	26.4	1.2	.	.	9.6	.	1.4	.	.	.	.	1.2	0.1	.	.	5.8	.	.	.	.	.	.	.	.	.	.	.	.	.	.		45.7			7	6	.	.
Raab – Pinka	Tatzmannsdorf	350	3.5	3.5	.	.	6.5	.	1.3	.	.	.	0.0	.	0.0	.	.	0.0	.	.	.	.	.	.	.	.	.	.	.	.	.	.		14.8	17	-71	4	4	.	.
Raab – Pinka	~~Bernstein~~ *	~~619~~	24.1	1.3	.	.	5.6	.	.	.	.	.	.	.	.	.	.	.	.	.	.	.	.	.	.	.	.	.	.	.	.	.		31.0			3	3	.	.
Raab – Pinka	Gr. Petersdorf	315	34.0	2.0	.	.	.	.	.	.	.	.	.	.	.	.	.	.	.	.	.	.	.	.	.	.	.	.	.	.	.	.		36.0			2	2	.	.
Raab – Pinka	Kohfidisch	260	27.0	1.3	.	.	.	.	2.5	.	.	.	.	0.6	.	.	.	5.1	.	.	.	.	.	.	.	.	.	.	.	.	.	.		36.5			5	4	.	.
Raab – Pinka	Eberau	215	26.3	1.4	.	.	1.1	.	.	.	.	.	.	2.1	.	.	.	3.6	.	.	.	.	.	.	.	.	.	.	.	.	.	.		34.5			5	5	.	.
Raab – R.	Güssing	225	17.8	0.8	.	.	1.8	.	.	.	.	.	.	.	.	.	.	.	.	.	.	.	.	.	.	.	.	.	.	.	.	.		20.4			3	2	.	.
Raab – G.	Krumbach	516	33.1	0.5	.	.	17.1	.	1.1	.	.	.	.	1.5	.	.	.	15.3	.	.	.	.	.	.	.	.	.	.	.	.	.	.		68.6	65	-37	6	5	.	.

+ 530 × Purbach 124 * Rotenturm 309
++ Müllendorf 230 ×× Mönchhof 128

1938 **Tägliche Niederschlagshöhen in Millimetern, gemessen um 7 Uhr morgens** **September**

Flußgebiet		Ort	Seehöhe m	1	2	3	4	5	6	7	8	9	10	11	12	13	14	15	16	17	18	19	20	21	22	23	24	25	26	27	28	29	30	31	Monatssumme mm	% d. Norm.	Abweichung v. d. Norm.	Zahl der Tage mit Niederschl. ≧0.1	≧1.0	✳ ≧0.1	⊠
Raab	Gfins	Hochstraß	420	3.6.0	7.3.2	·	·	7.3.7	·	7.9	·	·	·	·	·	·	·	·	3.2.7	·	·	·	·	·	·	·	·	·	·	·	·	·	·	3.6.0			5	5	·	·
		Geschriebenstein	—	2.2	2.4	·	·	9.2	·	·	·	·	·	·	7.2	·	·	·	·	·	·	·	·	·	·	·	·	·	·	·	·	·	·	1.5.0.2			4	4	·	·
		Rechnitz	354	2.3.4	3.4	·	·	3.2	·	3.7	·	·	·	0.2	0.7	0.7	·	·	·	·	·	·	·	·	·	·	·	·	·	·	·	·	·	·	3.4.7			7	4	·	·
	Rabnitz	Kobersdorf	240	4.4.3		·	·	·	·	6.0	·	·	·	·	7.7	2.4	·	·	·	·	·	·	·	·	·	·	·	·	·	·	·	·	·	·	5.4.4			4	4	·	·
		Lutzmannsdorf ++	—	1.3.6	7.2.8	·	·	8.8	·	2.5	·	·	·	·	2.3	·	·	·	6.8	·	·	·	·	·	·	·	·	·	·	·	·	·	·	·	5.7.8			5	6	·	·
		Draßmarkt	341	4.2.0	4.0	·	·	7.4.0	·	7.0	·	·	·	·	7.0	·	·	·	·	·	·	·	·	·	·	·	·	·	·	·	·	·	·	·	6.8.0			5	5	·	·
		Nikisch ×	228	2.4.5	·	·	·	·	·	·	·	·	·	·	2.0	·	·	·	5.8	·	·	·	·	·	·	·	·	0.7	·	·	·	·	·	·	3.2.4			4	3	·	·
		Schattendorf	245	3.0.5	3.7	·	·	9.5	·	·	·	·	·	·	3.7	·	·	·	2.4.7	·	·	·	·	·	·	·	·	·	·	·	·	·	·	·	7.0.3			5	5	·	·
Drau	Mur	Muhr	1107	7.4.6	·	·	0.7	7.5.4	3.2	7.2	·	·	3.0	7.9	·	·	·	9.6	1.0.5	·	·	·	·	·	·	·	·	·	·	·	·	·	·	·	6.6.7			9	8	·	·
		Rieding-Wald	1336	2.7.0	·	·	4.2	2.5.0	9.6	4.5	·	·	·	1.0.8	·	·	·	3.5	2.4.0	7.0	·	·	·	·	·	·	·	·	·	·	·	·	·	·	·	1.0.8.9			9	9	·	·
		St. Michael i. L.	1040	7.3.0	·	·	·	7.2.0	7.0	·	·	·	·	2.0	·	·	·	2.4.0	9.0	·	·	·	·	·	·	·	·	·	·	·	·	·	·	·	6.7.9	6.3	-3.0	6	6	·	·
		Tweng	1235	3.0.3	·	·	·	2.0.6	5.4	2.0	·	·	7.7	4.5	·	·	·	7.3.5	1.0.1	·	·	·	·	·	·	·	·	·	·	·	·	·	·	·	7.7.4			8	8	·	·
		Göriach	1210	7.8.3	·	·	·	7.8.4	0.5	·	·	·	0.4	5.4	·	·	·	7.7.8	7.5	·	·	·	·	·	·	·	·	·	·	·	·	·	·	·	6.2.3	5.8	-2.9	7	5	·	·
		Tamsweg	1021	7.4.4	·	·	·	2.2.6	2.2	·	·	·	7.0	3.5	·	·	·	7.0.6	6.4	·	·	·	·	·	·	·	·	·	·	·	·	·	·	·	·	6.2.7	7.0	-2.6	7	7	·	·
		Thomathal	1090	7.5.3	2.4	4.6	5.7	7.7.2	7.4.8	·	·	·	·	2.3	·	·	·	7.2	9.8	·	·	·	·	·	·	·	·	·	·	·	·	·	·	·	7.2.7	7.6	-2.3	9	9	·	·
		Paal	925	4.7	·	·	·	2.3.0	2.3	·	·	·	·	4.2	·	·	·	·	8.7	·	·	·	·	·	·	·	·	·	·	·	·	·	·	·	·	4.7.4	5.1	-4.6	5	5	·	·
		Murau	825	7.4.6	·	·	·	7.0.3	7.4	·	·	·	·	6.3	·	·	·	·	7.6.4	·	·	·	·	·	·	·	·	·	·	·	·	·	·	·	·	5.7.5	6.2	-3.5	5	5	·	·
		Seethal	1210	7.2.0	·	·	·	7.4.2	4.7	·	·	·	·	2.2	·	·	·	0.1	0.7	·	·	·	·	·	·	·	·	·	·	·	·	·	·	·	·	4.7.3	4.3	-5.0	6	6	·	·
		Schöder	898	7.4.0	·	·	·	7.0	3.0	2.3	2.0	5.0	2.0	4.0	1.0	·	6.0	5.0	6.0	·	2.0	·	·	·	·	·	·	·	·	·	·	·	·	·	·	5.3.0			13	13	·	·
		Katsch	750	7.7.0	·	·	·						3.4.1																						4.5.1			(7)	(6)	·	·
		St. Lambrecht	1072	7.2.2	·	·	·	1.3.4	7.5	1.3	·	·	0.6	6.4	·	·	·	·	5.4	·	·	·	·	·	·	·	·	·	·	·	·	·	·	·	·	4.6.8	9.5	-5.8	7	6	·	·
		St. Johann a. Tauern	1053	7.6.2	·	·	·	7.6.2	4.0	7.0	0.3	·	·	7.4	0.7	·	·	0.0	7.2.1	·	·	·	·	·	·	·	·	·	4.0	·	·	·	·	·	·	5.0.5	5.6	-3.9	8	6	·	·
		Mahralpe	1200	7.7.2	·	·	·	3.2.0	3.8	3.0	0.2	·	·	6.2	0.3	0.2	·	0.7	7.4.5	0.1	·	·	·	·	·	·	·	0.4	·	·	·	·	·	·	·	7.2.0			12	6	·	·
		Pusterwald	1072	7.7.6	·	·	·	7.7.2	3.4	0.5	·	·	7.7	4.0	·	·	·	·	1.3.3	·	·	·	·	·	·	·	·	0.4	·	·	·	·	·	·	·	5.3.5			8	6	·	·
		Seetaler Hütte ××	801	3.7	·	·	·	7.3.7	2.0	7.5	·	·	0.2	0.5	·	·	·	·	5.3	·	·	·	·	·	·	·	·	·	·	·	·	·	·	·	·	3.3.7	3.7	-5.7	7	5	·	·
		Obdach 874	1752	2.0.4	·	·	·	2.7.0	·	4.7	·	·	0.2	2.3	·	·	·	·	5.3	·	·	·	·	·	·	·	·	·	·	·	·	·	·	·	·	5.7.9	6.0	-3.8	6	5	·	·
		Ingering	1149	(2.0.0)	·	·	·	6.2	·	·	7.4.7	·	·	·	·	·	·	·	7.2	·	·	·	·	·	·	·	·	·	·	·	·	·	·	·	·	4.8.7			(7)	(5)	·	·
		Knittelfeld	635	7.5	·	·	·	7.2.0	3.2	5.4	·	·	·	2.6	·	·	·	·	·	·	·	·	·	·	·	·	·	·	·	·	·	·	·	·	·	3.0.7	3.3	-5.3	5	5	·	·
		Kraubath	588	3.0	·	·	·	1.0.1	2.5	2.0	·	·	·	·	0.7	·	·	·	2.0	·	·	·	·	·	·	·	·	·	7.5	·	·	·	·	·	·	2.7.7			7	4	·	·
		Wald	849	7.0.7	·	·	·	7.4.5	3.3	3.1	·	·	·	0.6	0.3	0.4	·	·	5.8	·	·	·	·	·	·	·	·	·	0.2	·	·	·	·	·	·	4.3.5			9	5	·	·
		Mautern	713	7.0.1	·	·	·	7.6.7	3.0	7.3	·	·	7.0	·	0.5	·	·	·	7.0	7.0	·	·	·	·	·	·	·	·	0.6	·	·	·	·	·	·	3.7.3	3.4	-7.4	9	7	·	·
		Hochalpe	1178	7.7.8	·	·	·	7.2.2	7.6	5.3	0.4	·	·	·	·	·	·	·	·	·	·	·	·	·	·	·	7.2	6.0	·	·	·	·	·	·	3.9.7	2.6	-7.2	7	6	·	·
		Präbichl	1227	7.0.9	0.3	·	0.2	2.4.8	2.3	6.3	·	·	·	·	2.4	7.4	0.6	·	7.7.2	7.4	·	·	·	·	·	·	0.2	5.7	·	·	·	·	·	·	8.7.5	6.0	-5.3	13	9	·	·
		Trofaiach	659	7.0.7	0.3	·	·	2.3	4.2	7.3	·	·	·	·	·	·	·	·	6.2	·	·	·	·	·	·	·	0.2	3.7	·	·	·	·	·	·	2.2.3			8	5	·	·
		Leoben	532	7.0.0	0.2	·	·	2.0.5	0.7	4.0	·	·	0.0	·	·	·	·	·	7.4	·	·	·	·	·	·	·	0.3	4.4	·	·	·	·	·	·	4.6.3	5.3	-4.1	8	5	·	·
		Bruck a. d. Mur	487	6.8	0.2	·	·	7.3.7	7.7	5.8	·	·	·	0.4	·	·	·	·	6.7	·	·	·	·	·	·	·	·	7.5	·	·	·	·	·	·	3.5.6	4.2	-4.7	8	6	·	·
	Mur, Mürz	Mürzsteg	783	7.7.0	0.5	·	·	7.4.5	3.2	·	5.3	·	·	·	·	·	8.5	·	7.2.0	0.4	·	·	·	·	·	·	·	2.4	·	·	·	·	·	·	5.0.2	4.2	-7.6	3	6	·	·
		Mürzzuschlag	672	7.4.5	·	·	·	7.2.7	2.7	4.4	·	·	·	·	0.2	·	·	·	4.7	·	·	·	·	·	·	·	·	0.3	·	·	·	·	·	·	·	3.8.3	4.5	-4.4	7	5	·	·
		Hohe Veitsch	1860	7.8.3	2.6	·	·	2.4.3	6.2	8.7	2.4	·	·	·	7.3	7.7.5	·	·	2.7.3	0.9	·	·	·	·	·	·	·	·	·	·	·	·	·	·	·	3.7.1			12	3	4	1
		Großveitsch	700	7.2.5	·	·	·	7.0.5	0.8	4.0	·	·	·	·	·	7.0	·	·	7.5	·	·	·	·	·	·	·	·	2.0	·	·	·	·	·	·	·	3.3.3			7	6	·	·
		Aflenz ×	765	7.3.6	0.4	·	12.8	7.3.3	3.6	7.8	0.3	·	·	0.6	4.5	7.3.4	·	·	4.0.3	3.6	·	·	·	·	·	·	·	3.2	0.7	·	·	·	·	·	·	7.2.4.7			14	10	3	·
		Buchberg	877	3.4	2.7	·	·	2.4	3.2	2.4	0.2	·	·	0.3	2.4	5.2	0.4	·	6.2	4.7	·	·	·	·	·	·	·	4.1	0.4	·	·	·	·	·	·	3.6.4			14	10	·	·
		Stanz	668	4.8	0.2	·	·	3.8	4.5	4.1	·	·	·	0.3	·	·	·	·	4.0	·	·	·	·	·	·	·	·	2.0	·	·	·	·	·	·	·	3.3.7	3.7	-5.6	8	6	·	·
		Tragöß-Oberort	780	5.8	·	·	0.3	1.8	0.3	7.8	·	0.8	·	·	·	7.4	·	7.8	4.6	0.3	·	·	·	·	·	·	·	5.0	·	·	·	·	·	·	·	3.1.9			11	7	·	·
	Mur	Teichalpe	1200	7.3.2	0.7	·	·	8.2	3.7	4.8	5.7	·	·	·	·	·	·	·	7.6.4	·	·	·	·	·	·	·	·	7.3	·	·	·	·	·	·	·	5.4.0			4	7	·	·
		Frohnleiten	434	1.7	·	·	·	9.3	7.2	4.0	6.6	·	·	·	·	·	·	·	4.5	·	·	·	·	·	·	·	·	3.7	·	·	·	·	·	·	·	3.6.8			7	7	·	·
		Gleinalm	1589	5.3	4.6	·	·	3.7	2.8.3	5.3	·	·	·	·	·	·	·	·	6.9	·	·	·	·	·	·	·	·	6.7	·	·	·	·	·	·	·	6.9.1			7	7	·	·
		Pleschkogel	1017	7.5	0.7	·	-	7.1	7.4	5.2	·	·	·	·	0.8	·	·	·	4.2.7	·	·	·	·	·	·	·	2.1	4.7	·	·	·	·	·	·	·	5.0.8			9	7	·	·

\+ 680 × Gr. Waroadorf 242 * Voisthalerhütte 7685

++ Lutzmannsburg 204 ×× Seckau 842

1938 **Tägliche Niederschlagshöhen in Millimetern, gemessen um 7 Uhr morgens** September

Flußgebiet		Ort	Seehöhe m	1	2	3	4	5	6	7	8	9	10	11	12	13	14	15	16	17	18	19	20	21	22	23	24	25	26	27	28	29	30	31	Monatssumme mm	Monatssumme % d. Norm.	Abweichung v. d. Norm.	Zahl der Tage mit Niederschl. ≥0.1	≥1.0	≥0.1	⊠
Drau	Mur	Graz	365	1.6	0.5	·	·	6.2	1.4	4.3	·	·	·	·	3.7	·	·	·	5.0	·	·	·	·	·	·	·	·	0.6	·	·	·	·	·	·	30.3	30	-72	8	5	·	·
		Voitsberg +	394	10.5	0.8	·	·	1.2	7.3	2.4	0.1	·	·	·	1.1	·	·	·	·	·	·	·	·	·	·	·	3.5	·	·	·	·	·	·	26.9			8	6	·	·
		Salzstiegel	1553	10.2	·	·	·	13.0	·	·	·	·	·	·	·	·	·	·	10.4	·	·	3.0	·	·	·	·	·	2.5	·	·	·	·	·	·	39.7			5	5	·	·
		Pack	1115	16.8	·	·	·	13.3	2.0	3.1	·	·	·	6.7	·	·	·	·	11.7	·	·	·	·	·	·	·	0.1	0.0	·	·	·	·	1.1	·	54.8			8	7	·	·
		Lankowitz	525	14.6	·	·	0.5	8.6	1.0	3.9	·	·	·	0.9	·	·	·	·	6.9	·	·	·	·	·	·	·	·	1.9	·	·	·	·	0.2	·	38.5	37	-64	9	6	·	·
		Ligist	392	15.8	·	·	·	3.7	·	12.3	·	·	0.6	0.9	·	·	·	·	29.8	·	·	·	·	·	·	·	·	·	·	·	·	·	·	·	63.1			6	4	·	·
		Dobl	350	8.0	7.2	·	·	9.0	·	8.0	·	·	·	·	·	·	·	·	10.0	·	·	·	·	·	·	·	·	·	·	·	·	·	·	·	42.2			5	5	·	·
	Mur, Sulm	Hebalm	1439	19.1	·	·	·	10.3	5.3	2.7	·	·	·	2.1	·	·	·	·	40.9	·	·	·	·	·	·	·	·	2.2	·	·	·	·	2.4	·	85.6			8	8	·	·
		Deutschlandsberg	372	14.1	·	·	·	6.6	8.6	1.4	·	·	·	2.2	·	·	·	·	39.5	·	·	·	·	·	·	·	0.1	0.3	·	·	·	·	1.2	·	74.0	60	-50	9	7	·	·
		St. Nikolai im Sausal	344	14.0	0.3	·	·	6.5	0.4	5.9	·	·	·	0.2	·	·	·	·	7.6	·	·	·	·	·	·	·	·	·	·	·	·	·	0.3	·	35.1			8	4	·	·
		Stainz	340	9.7	0.7	·	·	7.8	0.7	7.8	·	·	·	0.3	·	·	·	·	24.9	·	·	·	·	·	·	·	0.6	·	·	·	·	·	·	·	51.9	46	-60	8	4	·	·
		Brendhütte ++	1562	20.7	7.5	·	·	12.7	7.3	5.0	3.8	·	·	5.7	·	·	·	4.8	6.9	·	·	·	·	·	·	·	2.2	·	·	·	·	7.5	·	·	84.1			11	11	·	·
		Leutschach	352	14.6	·	·	·	5.2	1.5	5.5	·	·	·	4.3	·	·	·	·	6.8	·	·	·	·	·	·	·	2.8	0.2	·	·	·	·	1.1	·	42.0			9	8	·	·
	Mur	St. Peter	277	9.9	·	·	·	4.3	0.2	·	·	·	·	·	·	·	·	·	10.2	·	·	·	·	·	·	·	·	·	·	·	·	·	·	·	24.6			4	3	·	·
		Kirchbach	346	19.1	·	·	·	5.2	1.0	3.1	·	·	·	2.3	·	·	·	·	·	·	·	·	·	·	·	·	·	6.0	·	·	·	·	·	·	35.3	34	-70	6	5	·	·
		Gleichenberg	317	24.0	0.2	·	·	2.8	·	3.5	·	·	·	5.8	0.4	0.8	·	·	3.7	·	·	·	·	·	·	·	·	2.7	·	·	·	·	0.1	·	43.2	43	-59	9	6	·	·
		Radkersburg	206	2.5	·	·	·	1.1	0.9	2.9	·	·	·	·	·	·	·	·	7.9	·	·	·	·	·	·	·	·	·	·	·	·	·	·	·	38.3	29	-71	5	4	·	·
	Drau	Sillian	1095	6.4	·	·	4.7	12.3	4.0	·	1.5	·	4.3	11.7	·	·	·	3.7	·	·	·	·	·	·	·	·	3.6	·	·	·	·	8.0	·	59.6			10	10	·	·
		Innervillgraten	1375	3.1	·	·	8.6	11.5	4.1	·	5.9	·	4.3	11.0	·	·	·	3.6	4.9	·	·	·	·	·	·	·	6.9	·	·	·	·	9.6	·	73.5	83	-15	11	11	·	·
		Anras	1261	7.5	·	·	3.8	12.0	3.8	0.5	1.0	·	4.5	11.0	0.5	·	·	9.8	6.5	·	·	·	·	·	·	·	1.9	·	·	·	·	9.7	·	72.5			13	11	·	·
	Isel	Prägraten	1303	4.8	·	·	15.2	7.7	0.3	·	·	·	3.1	4.6	·	·	·	·	3.8	·	·	·	·	·	·	·	·	2.2	·	·	·	·	3.0	·	44.7	59	-30	9	8	·	·
		Matrei in Osttirol	973	3.6	·	·	13.6	5.2	·	·	1.2	·	3.5	5.4	·	·	·	7.2	0.8	·	·	·	·	·	·	·	2.5	·	·	·	·	3.9	·	40.9	71	-16	10	9	·	·
		St. Jakob i. Defereggt.	1379	7.0	·	·	21.7	17.7	2.3	·	2.7	·	4.1	7.7	·	·	·	7.2	2.9	·	·	·	·	·	·	·	5.1	·	·	·	·	7.0	·	79.4			11	11	·	·
		Kals	1321	4.2	·	·	10.5	7.9	·	·	2.0	·	3.5	6.4	·	·	·	7.3	7.5	·	·	·	·	·	·	·	1.4	·	·	·	·	12.2	·	46.9			10	9	·	·
		St. Johann im Walde	732	4.4	·	·	4.0	13.0	·	·	2.4	·	3.0	8.6	·	·	·	7.2	3.8	·	·	·	·	·	·	·	0.3	0.8	·	·	·	7.0	·	·	42.5	60	-32	11	9	·	·
	Drau	Lienz	667	7.8	·	·	2.0	3.8	2.0	0.3	·	·	2.3	4.7	·	·	·	2.2	0.3	·	·	·	·	·	·	·	3.1	·	·	·	·	4.3	·	37.8			11	9	·	·
		Iselsberg x	1010	12.0	·	·	·	15.9	·	·	·	·	0.6	7.0	·	·	·	1.5	13.0	·	·	·	·	·	·	·	4.2	·	·	·	·	·	·	·	59.2	62	-36	11	6	·	·
		Oberdrauburg	610	10.2	·	·	·	14.2	4.5	7.2	·	·	3.5	11.9	·	·	·	·	3.5	·	·	·	·	·	·	·	·	1.2	·	·	·	·	·	·	52.2	45	-63	8	8	·	·
		Greifenburg	626	11.3	·	·	·	13.9	7.2	1.0	1.0	·	8.9	11.6	·	·	·	2.1	16.0	·	·	·	·	·	·	·	2.0	·	·	·	·	·	·	·	75.0			10	10	·	·
		Sachsenburg	561	12.1	·	·	·	11.9	5.2	1.4	·	·	2.1	9.5	·	·	·	0.9	6.2	·	·	·	·	·	·	·	·	·	·	·	·	·	·	·	49.9			8	7	·	·
	Möll	Heiligenblut	1275	6.8	·	·	3.8	7.6	11.4	·	·	·	4.0	5.2	·	·	·	·	·	·	·	·	·	·	·	·	0.5	·	·	·	·	·	·	39.3	53	-35	7	6	·	·
		Döllach	1004	6.2	·	·	1.4	8.1	0.7	·	0.3	·	3.8	4.2	·	·	·	12.7	3.8	·	·	·	·	·	·	·	1.9	1.1	·	·	·	0.9	·	37.1	60	-34	12	9	·	·
		Stall xx	866	4.2	·	·	0.5	10.7	3.5	0.5	0.2	·	7.2	7.7	·	·	·	4.6	6.5	·	·	·	·	·	·	·	1.6	·	·	·	·	2.0	·	47.2			12	9	·	·
		Groß-Fragant	1750	10.2	·	·	10.0	5.6	·	2.4	1.3	·	4.5	16.7	·	·	·	4.4	9.5	·	·	·	·	·	·	·	4.0	·	·	·	·	1.7	·	70.3			11	11	·	·
		Mallnitz	1193	6.2	·	·	·	8.6	0.8	0.4	0.2	·	2.2	8.8	·	·	·	10.7	7.1	·	·	·	·	·	·	·	·	·	·	·	·	1.9	·	46.9	53	-41	10	7	·	·
		Obervellach	686	8.5	·	·	0.1	10.4	0.8	·	·	·	3.8	10.8	·	·	·	9.0	7.5	·	·	·	·	·	·	·	1.3	·	·	·	·	0.5	·	52.7	60	-34	10	7	·	·
		Teuchl	1260	12.2	·	·	·	12.4	8.9	2.2	·	·	6.4	25.2	·	·	·	8.0	16.2	·	·	·	·	·	·	·	·	·	·	·	·	2.0	·	93.0			9	9	·	·
	Lieser	St. Peter i. Katschtale	1219	1.0	·	·	·	16.2	3.7	·	·	·	4.5	8.8	·	·	·	9.5	6.7	·	·	·	·	·	·	·	·	·	·	·	·	·	·	62.4			7	7	·	·
		Kremsalpe	1518	6.9	·	·	·	18.3	3.8	3.4	·	·	0.5	10.1	·	·	·	3.1	5.2	·	·	·	·	·	·	·	·	·	·	·	·	·	·	·	51.3			8	7	2	·
		Gmünd	732	4.3	·	·	·	14.5	2.0	0.2	·	·	3.6	7.6	·	·	·	7.0	2.4	·	·	·	·	·	·	·	·	3.0	·	·	0.3	·	·	·	53.9			10	8	·	·
		Millstätter Alpe	1446	2.2.0	·	·	·	16.2	6.3	3.6	·	·	4.8	9.0	·	·	·	0.9	15.1	·	·	·	·	·	·	·	·	0.1	·	·	·	·	·	·	78.0			9	7	·	·
		Radenthein	700	7.1.2	·	·	·	7.0	3.0	2.8	·	·	2.5	5.5	·	·	·	0.1	9.2	·	·	·	·	·	·	·	·	1.0	·	·	·	0.5	·	·	48.1			10	8	·	·
		Millstatt	610	3.4	·	·	·	8.6	2.3	1.1	·	·	3.3	6.4	·	·	·	0.4	0.3	·	·	·	·	·	·	·	0.9	2.3	·	·	·	1.6	·	·	41.1	43	-55	11	8	·	·
	Drau	Paternion	520	7.3.7	·	·	·	12.1	3.7	0.3	·	·	·	4.1	·	·	·	0.6	23.1	·	·	·	·	·	·	·	0.0	·	·	·	·	1.9	·	·	58.8			8	6	·	·
		Techendorf	936	19.7	·	·	·	18.0	7.0	2.3	·	·	2.4	13.5	·	·	·	7.0	14.1	·	·	·	·	·	·	·	·	·	·	·	·	·	·	·	75.4	56	-60	8	7	·	·
		Villach-Vassach	535	15.6	·	·	·	12.5	3.0	2.8	·	·	1.1	5.4	·	·	·	·	10.6	·	·	·	·	·	·	·	·	0.1	·	·	·	2.6	·	·	53.7	39	-82	9	8	·	·
		Bleiberg	927	22.8	·	·	·	17.6	6.4	2.6	·	·	2.4	4.5	·	·	·	·	23.4	·	·	·	·	·	·	·	0.0	0.0	·	·	·	2.2	·	·	81.9	49	-86	8	8	·	·
		Afritz-Gassen	740	13.6	·	·	·	12.4	2.2	2.1	·	·	1.8	4.7	·	·	·	·	21.6	·	·	·	·	·	·	·	·	·	·	·	·	0.8	·	·	59.2			8	7	·	·

+ Eidexberg 535 x 1200

++ Brendlhütte xx 820

Tägliche Niederschlagshöhen in Millimetern, gemessen um 7 Uhr morgens

September

Flußgebiet	Ort	Seehöhe m	1	2	3	4	5	6	7	8	9	10	11	12	13	14	15	16	17	18	19	20	21	22	23	24	25	26	27	28	29	30	31	Monatssumme mm	% d. Norm.	Abweichung v. d. Norm.	Zahl der Tage mit Niederschl. ≥0.1	≥1.0	≥0.1	✳	⊠
Drau	Ossiach	518	4.6	.	.	.	13.4	3.5	2.6	.	.	2.4	4.8	.	.	.	.	10.5	.	.	.	.	.	.	.	.	.	.	.	.	2.7		44.5			8	8	.	.
Gail	Obertilliach	1446	12.8	.	.	.	16.0	5.8	.	.	.	7.5	11.6	.	.	.	7.5	4.4	.	.	.	.	.	.	.	.	2.6	.	.	.	9.6		77.8	93	-28	9	9	.	.
	Luggau	1179	11.7	.	.	1.6	10.5	5.4	1.2	.	.	6.5	11.4	.	.	.	2.6		.	.	.	.	.	.	.	.	1.4	.	.	.	5.2		57.5	47	-64	10	10	.	.
	Kornat	1055	11.7	.	.	.	12.0	4.3	3.4	1.4	.	3.5	13.5	.	.	.	4.9	0.7	.	.	.	.	.	.	.	.	1.8	.	.	.	4.5		61.7			11	10	.	.
	Kötschach	708	10.4	.	.	.	15.6	6.2	3.3	1.2	.	6.3	11.0	.	.	.	4.1	.	.	.	.	.	.	.	.	.	0.8	.	.	.	4.9		69.8	50	-71	10	9	.	.
	Waidegg	620	9.1	.	.	.	15.4	6.8	3.6	.	.		19.2	.	.	.	6.9	.	.	.	.	.	.	.	.	.	0.7	.	.	.	5.8		67.5	44	-87	8	7	.	.
	Naßfeldhütte	1513	11.6	.	.	.	26.8	11.0	2.1	.	.	6.4	18.8	.	.	.	.	19.3	.	.	.	.	.	.	.	.	.	.	.	.	7.2		109.2			8	8	.	.
	Presseggen	575	20.0	.	.	.	13.7	5.4	4.5	.	.	2.6	6.4	.	.	.	3.6	3.8	.	.	.	.	.	.	.	.	.	.	.	.	4.3		64.3			9	9	.	.
	Feistritz a.d. Gail	620	11.5	.	.	.	18.8	5.9	3.6	.	.	2.8	6.3	.	.	.	0.7	5.5	.	.	.	.	.	.	.	.	.	.	.	.	3.6		58.1	43	-72	9	8	.	.
	Arnoldstein	579	14.6	.	.	.	19.3	6.0	4.2	.	.	4.1	7.3	.	.	.	.	6.7	.	.	.	.	.	.	.	.	.	.	.	.	2.4		64.6	44	-83	8	8	.	.
	Latschach	615	11.1	.	.	.	26.3	5.1	2.6	.	.	2.6	11.1	.	.	.	.	35.5	.	.	.	.	.	.	.	0.2	1.7	.	.	.	4.2		100.4			10	9	.	.
Gurk bis Gail	Klagenfurterhütte	1663	20.4	.	.	.	37.4	12.3	8.4	.	.	.	11.2	.	.	.	.	30.8	.	.	.	.	.	.	.	.	2.5	.	.	.	7.0		130.0			8	8	1	1
	Kirschentheuer (Kapp.)	441	18.4	.	.	.	20.2	1.0	9.0	.	.	2.0	5.5	.	.	.	.	16.6	.	.	.	.	.	.	.	.	.	.	.	.	9.2		81.9	62	-50	8	8	.	.
	Neu-St. Leonhard	700	13.1	.	.	.	34.2	3.4	5.2	.	.	2.8	7.1	.	.	.	.	20.7	.	.	.	.	.	.	.	.	.	.	.	.	7.8		99.5			8	8	.	.
	Seeberg +	1216	7.2	.	.	.	21.8	5.8	9.6	.	.	.	10.7	.	.	.	.	19.1	.	.	.	.	.	.	.	.	.	.	.	.	10.1		84.3			7	7	.	.
	Hoch-Obir	2044	24.9	.	.	.	43.9	32.1	13.9	.	.	.	18.9	.	.	.	.	52.2	.	.	.	.	.	.	.	1.9	.	.	.	.	(4.0)		197.6	120	+32	8	8	2	.
	Eisenkappel	558	7.2	.	.	.	13.6	7.4	5.8	.	.	1.6	6.8	.	.	.	.	43.3	.	.	.	.	.	.	.	.	.	.	.	.	.		91.7	63	-53	7	7	.	.
Gurk	Ebene-Reichenau	1059	17.3	.	.	.	10.8	1.4	1.2	.	.	1.5	5.5	.	.	.	.	5.5	.	.	.	.	.	.	.	.	0.7	.	.	.	0.5		44.4	37	-76	9	7	.	.
	Sirnitz	833	14.3	.	.	.	25.2	1.4	1.0	.	.	1.1	(6.0)	.	.	.	.	2.9	.	.	.	.	.	.	.	.	.	.	.	.	2.7		54.6			8	8	.	.
	Weitensfeld	705	5.2	.	.	.	13.2	1.5	1.0	.	.	1.4	5.6	.	.	.	.	4.1	.	.	.	.	.	.	.	.	.	.	.	.	2.8		34.8	32	-73	8	8	.	.
	Grades	863	12.8	.	.	.	36.0	0.5	0.4	.	.	1.0	.	.	.	.	.	8.9	.	.	.	.	.	.	.	.	.	.	.	.	.		59.6	57	-45	6	4	.	.
	Neumarkt i. St.	886	15.4	.	.	.	21.7	1.6	1.4	.	.	0.6	4.6	0.0	.	.	.	9.3	.	.	.	.	.	.	.	0.0	0.7	.	.	.	.		55.3	67	-36	8	6	.	.
	Friesach	620	13.0	.	.	.	34.0	1.0	1.0	.	.	.	7.0	5.0	.	.	.	14.0	.	.	.	.	.	.	.	0.5	.	.	.	.	1.0		76.5			9	8	.	.
	Althofen	728	13.7	.	.	.	15.9	1.9	3.1	.	.	.	2.2	.	.	.	.	4.5	.	.	.	.	.	.	.	.	3.6	.	.	.	1.0		45.9	53	-41	8	8	.	.
	St. Margarethen	1080	13.5	.	.	.	21.0	0.7	2.6	.	.	.	4.3	.	.	.	.	12.1	.	.	.	.	.	.	.	.	.	.	.	.		54.2	52	-50	6	5	.	.
	Knappenberg ++	1086	16.7	.	.	.	31.6	4.1	.	.	.	.	4.2	.	.	.	.	6.5	.	.	.	.	.	.	.	.	.	.	.	.		63.1			5	5	.	.
	Eberstein	570	18.8	.	.	.	19.9	3.3	3.8	.	.	.	3.7	.	.	.	.	(6.0)	.	.	.	.	.	.	.	.	.	.	.	.	4.6		60.1			7	7	.	.
	Freudenberg	480	10.0	.	.	.	15.1	4.3	3.7	.	.	0.6	4.6	.	.	.	.	14.0	.	.	.	.	.	.	.	.	.	.	.	.	3.5		55.8			8	7	.	.
	Radweg	634	7.4	.	.	.	12.2	3.3	.	.	.	2.4	3.0	.	.	.	.	6.6	.	.	.	.	.	.	.	.	.	.	.	.	1.4		36.3	32	-79	7	7	.	.
	St. Veit a.d. Glan	480	11.8	.	.	.	10.8	2.0	2.7	.	.	0.2	2.2	.	.	.	.	6.5	.	.	.	.	.	.	.	.	.	.	.	.	1.3		37.5	36	-67	8	7	.	.
	Dreifaltigkeit x	1180																																							
	Ulrichsberg	1015	6.8	.	.	.	11.2	2.8	3.7	.	.	1.2	2.4	.	.	.	.	21.2	.	.	.	.	.	.	.	0.1	.	.	.	.	3.2		52.6			9	8	.	.
	Pörtschach	464	11.6	.	.	.	14.2	2.3	2.1	0.1	.	1.1	3.1	.	.	.	.	8.9	.	.	.	.	.	.	.	.	.	.	.	.	5.8		49.2	42	-69	9	8	.	.
	Klagenfurt	448	12.4	.	.	.	12.1	1.9	4.6	.	.	.	3.2	.	.	.	.	9.7	.	.	.	.	.	.	.	.	.	.	.	.	5.0		46.9	42	-66	7	7	.	.
	Keutschach	530	16.3	.	.	.	11.9	4.2	1.8	.	.	1.2	4.3	.	.	.	.	(8.9)	.	.	.	.	.	.	.	.	.	.	.	.	6.5		55.1			8	8	.	.
	Radsberg	777	12.0	.	.	.	16.6	5.1	3.3	.	.	1.4	7.5	.	.	.	.	20.5	.	.	.	.	.	.	.	.	.	.	.	.	10.4		70.8			8	8	.	.
Drau	Klopein	452	8.0	.	.	.	16.5	7.0	2.5	.	.	1.0	0.5	.	.	.	.	28.0	.	.	.	.	.	.	.	.	.	.	.	.	.		63.5			8	7	.	.
	Völkermarkt	461	8.9	.	.	.	20.4	4.8	4.6	.	.	.	5.3	.	.	.	.	9.8	.	.	.	.	.	.	.	4.0	.	.	.	.	2.4		60.2	57	-46	8	8	.	.
	Petzen (Bleiburg. Hf.)	1375	16.1	.	.	.	18.5	7.2	4.1	.	.	.	9.6	.	.	.	.	18.8	.	.	.	.	.	.	.	3.5	.	.	.	.	9.5		87.3			8	8	2	1
	St. Michael o. Bleiberg	500	19.0	.	.	.	17.2	4.7	5.5	.	.	.	3.0	.	.	.	.	18.3	.	.	.	.	.	.	.	.	.	.	.	.	4.0		65.7			7	7	.	.
Lavant	Reichenfels *	844	19.4	.	.	.	17.5	2.2	2.1	.	.	0.2	2.1	.	.	.	.	16.2	.	.	.	.	.	.	.	.	.	.	.	.	.		53.7			7	6	.	.
	Preblau	792	13.6	.	.	.	8.7	1.2	0.0	.	.	.	1.5	.	.	.	.	12.5	.	.	.	.	.	.	.	.	.	.	.	.	2.1		39.6			6	6	.	.
	Preitenegg	1074	19.3	.	.	.	10.4	2.4	4.7	.	.	.	2.6	.	.	.	.	7.6	.	.	.	.	.	.	.	.	.	.	.	.	1.3		48.3			7	7	.	.
	Wolfsberg	447	10.0	.	.	.	13.7	0.2		.	.	.	4.5	.	.	.	.	14.5	.	.	.	.	.	.	.	.	.	.	.	.	.		51.9	60	-35	(6)	(6)	.	.
	St. Ulrich	560	9.6	.	.	.	19.0	1.5	2.3	.	.	.	1.7	.	.	.	.	16.2	.	.	.	.	.	.	.	0.0	.	.	.	.	.		50.3			6	6	.	.
	Pustritz	788	12.1	.	.	.	7.2	5.3	4.9	.	.	.	(5.0)	.	.	.	.	(10.0)	.	.	.	.	.	.	.	5.9	.	.	.	.	3.1		53.5			8	8	.	.
	St. Paul	416	7.8	.	.	.	8.8	7.7	5.4	.	.	.	1.7	.	.	.	.	14.3	.	.	.	.	.	.	.	.	.	.	.	.	1.8		41.5	44	-53	7	7	.	.

\+ 1075 × 1060 * 800

++ 1054 ×× 2000

Die Niederschläge im Oktober 1938.

Allgemeine Übersicht: Der Oktober war in der Südhälfte des Reiches zu trocken und vornehmlich in nordwestlichen und nordöstlichen Landesteilen zu naß.

Zu Monatsbeginn vollzog sich nach der vorangegangenen und von Ostwinden unterhaltenen Schönwetterperiode mit dem Vorstoß regenbringender Westwinde ein Witterungsumschwung, der sich bis zum 3. über das ganze Reich durchsetzte und namentlich im Süden stärkere Niederschläge teilweise mit Tagesmengen bis zu 30 und 40 mm hinterließ. Eine weitere Störungsfront, die nach kurzer Aufheiterung unter dem Einfluß eines schottischen Sturmwirbels in der Nacht vom 2. zum 3. an der Westgrenze erschien, ging bei stark auffrischenden Winden mit gewittrigen Regenfällen über das Reich hinweg und brachte dabei an den Gebirgszügen Tagesniederschläge bis zu 20 mm, am Schwarzwald bis zu 25 mm; noch am 4. und 5. kam sie südlich der Zentralalpen in der Steiermark zur Auswirkung. Während mit dem 5. bei Nordwärtsverlagerung des Sturmwirbels eine für den Osten stärkere Aufheiterung eintrat, gingen am 6. im Stau der Nordalpen geringere Niederschläge, hingegen in den westlichen Landesteilen, namentlich im Nordseegebiet, recht ergiebige Schauer nieder. Die Regenfälle wiederholten sich unter vereinzelten Gewittererscheinungen und in stärkerer Auswirkung an der Nordsee, als eine von einem nordatlantischen Tief erzeugte Staffel feuchter Meeresluft am 7. und 8. über das Reichsgebiet nördlich des Hauptalpenkammes hinweglief und dabei in Gebirgslagen zu vereinzelten Schneefällen Anlaß gab. Die vom nordatlantischen Depressionsgebiet angesogene Warmluft führte am 9. in Norddeutschland zu weitverbreiteten Aufgleitregen; sie gingen am 10. in Schauer über, als aus nördlichen Breiten stammende Kaltluft südostwärts bis zur Linie Bodensee—Prag vorstieß. Gegenüber den in Norddeutschland gemessenen Tagesmengen, die sich vielfach auf 20 mm, an den Mittelgebirgen auf 30 mm beliefen, fielen südlich der Zentralalpen nur strichweise geringe Mengen. Ein am 12. über dem Alpengebiet entstehendes Hoch leitete nunmehr im Süden des Reiches zu anhaltend heiterer und trockener Witterung über, die mit schwachen Störungen am 19.—21. im allgemeinen bis zum 27. vorherrschte. Norddeutschland dagegen, besonders sein Küstenland blieb weiterhin der wechselnden Witterung der Westwinddrift ausgesetzt. Als nach subtropischer Luftzufuhr kältere böige Westwinde einsetzten, erhielt das Küstengebiet am 13. stärkeren Regen, der sich bis zum 14. über Norddeutschland ausbreitete; am 17. beschränkte sich eine von Westen aufziehende Störung mit ihren Regenfällen nur auf das nordwestliche Deutschland; desgleichen brachte am 18. und 19. die mit südwestlichen Winden vorstoßenden Warmluftmassen in Norddeutschland weitverbreitete gewittrige Schauerregen. Erst mit dem 20. unterband ein über Frankreich entstandenes Hoch die bisher störenden Eingriffe der Westwinddrift. Mit seiner Verlagerung nach Mitteleuropa fielen zwar bei Nordwestwinden meist noch geringe Niederschläge, an den Ostalpen sogar mäßig starke Stauregen, jedoch nahm die Witterung allgemein und damit auch für Norddeutschland trockenen und vielfach herbstlich-heiteren Charakte an. Erst nachdem das Hoch über Finnland sich langsam nach dem osteuropäischen Kontinent verlagert hatte und damit Mitteleuropa den Eingriffen von Süden kommender Depressionen preisgab, setzte Wetterverschlechterung ein. So verursachte am 25. ein vom Schwarzen Meer nordwärts ziehendes Tief in Ostpreußen Trübung und Niederschläge; ebenso kam es am 26. mit Annäherung einer Mittelmeerdepression südlich des Hauptalpenkammes zu anhaltenden und ergiebigen Regenfällen, die am 27. auf das nördliche Alpenland übergriffen und am 28. sich bis zum Main und den Sudeten, am 29. und 30. über ganz Norddeutschland verbreiteten. Die Niederschläge, die oberhalb 600 m teilweise als Schnee fielen, waren namentlich in Kärnten am 27. recht ergiebig und lieferten Tagesmengen von 35—45 mm. Die Annäherung eines Azorenhochs führte im Süden des Reiches schon am 30., in Norddeutschland erst am 31. Aufheiterung und Wetterbesserung herbei.

Im Bilde der Niederschlagsverteilung traten der Nordwesten des Reiches, ferner die Mittelgebirge des Westens und die Alpen mit ihren Erhebungen mit mehr als 75 mm Niederschlag hervor, ebenso im Osten neben den Sudeten der ostpommersche Höhenrücken und das nordöstliche Ostpreußen. Insbesondere stiegen die Monatsbeträge im nördlichen Schleswig-Holstein, im Oberharz, Bergischen Land, im Schwarzwald und in den Tauern noch über 150 mm an. Unter 50 mm Monatsniederschlag hatten das Gebiet der Oder und der unteren Weichsel, ferner das gesamte Donaugebiet in seinen flacheren Teilen, das in Bayern teilweise, in der Niederdonau dagegen in umfassender Weise weniger als 25 mm Niederschlag aufwies; in den Alpen waren wie in den großen Talzügen auch in Steiermark und in dem Kärntner Unterland die Mengen unter 50 mm geblieben.

Im Vergleich zu den langjährigen Durchschnittswerten war fast das gesamte Flachland mit Ausnahme Schlesiens und der Neumark und gewisser pommerscher und ostpreußischer Küstengebiete zu naß gewesen; namentlich im Nordwesten und Nordosten des Reiches waren teilweise mehr als das Doppelte gefallen. Während in dem südwärts sich anschließenden mitteldeutschen Berglande nur die Gebirge noch übernormale Beträge bis zu 150% verzeichneten, hatte der weitere Süden des Reiches durchweg unternormale Mengen erhalten, so daß Teile Bayerns und des Niederdonaugebietes, z. T. auch Kärnten und die Steiermark weniger als die Hälfte der normalen Menge verzeichneten.

Die Niederschlagshäufigkeit entsprach in großen Zügen der Mengenverteilung; sie schwankte im Nordwesten und Nordosten des Reiches zwischen 18 und 22 Regentagen und nahm schon im Bereich der thüringischen Saale, sonst erst in Süddeutschland auf 12, im Donaugebiet strichweise sogar bis auf 8 solcher Tage ab. Gewittertage waren in Norddeutschland vielfach mit 2 bis 3 merklich häufiger als im Süden des Reiches. Schneefall wurde im allgemeinen erst oberhalb 600 m beobachtet, im Thüringerwald und in den Sudeten schon in etwas tieferen Lagen. Eine vorübergehende Schneedecke bildete sich vereinzelt im Thüringerwald und in der Rhön, in größerer Ausdehnung im Schwarzwald; ebenso kam in den Alpen vornehmlich in den westlichen Teilen eine Schneelage zustande, meist erst in Höhen oberhalb 1000 m.

Erläuterungen zu den Tabellen: Es bedeutet: ein Punkt, daß kein Niederschlag gefallen ist; 0.0, daß die Menge unmeßbar (unter 0.05 mm) war; ein Strich, daß eine Messung nicht ausgeführt wurde; ein schräger Strich in der oberen rechten Ecke, daß eine Schneedecke um 7^h vorhanden war; diese Eintragung erfolgt aber nur bei Stationen, die regelmäßige Messungen der Schneedecke (⊠) durchführen und an der Eintragung eines Wertes in der letzten Spalte kenntlich sind. — Der Berechnung der Prozente des Normalwertes und der Abweichung vom Normalwert sind die Mittelwerte 1891—1930 zugrunde gelegt. — Als Tage mit Schnee (⊗) wurden alle Tage gezählt, an denen der Niederschlag von Schnee oder von Regen und Schnee herrührte und die Tagesmenge mindestens 0.1 mm betrug, als Tage mit ⊠ die Tage, an denen um 7^h eine Schneedecke lag, für Punkt und Strich gelten die vorstehenden Erklärungen entsprechend. — Eingeklammerte Werte ( ) sind ergänzt. — Eine Zahl unter einer Klammer (⌣) gibt die Gesamtmenge mehrerer Tage.

Im vorliegenden Bericht werden die täglichen und Monatsmengen des Niederschlags von nur einem Teil der im Deutschen Reich vorhandenen Stationen veröffentlicht. Die Monats- und Jahresmengen von sämtlichen Stationen können dem 1939 erscheinenden Schlußheft des Deutschen Meteorologischen Jahrbuchs 1938, Teil III, entnommen werden.

Verteilung der Niederschläge im Deutschen Reiche

Oktober

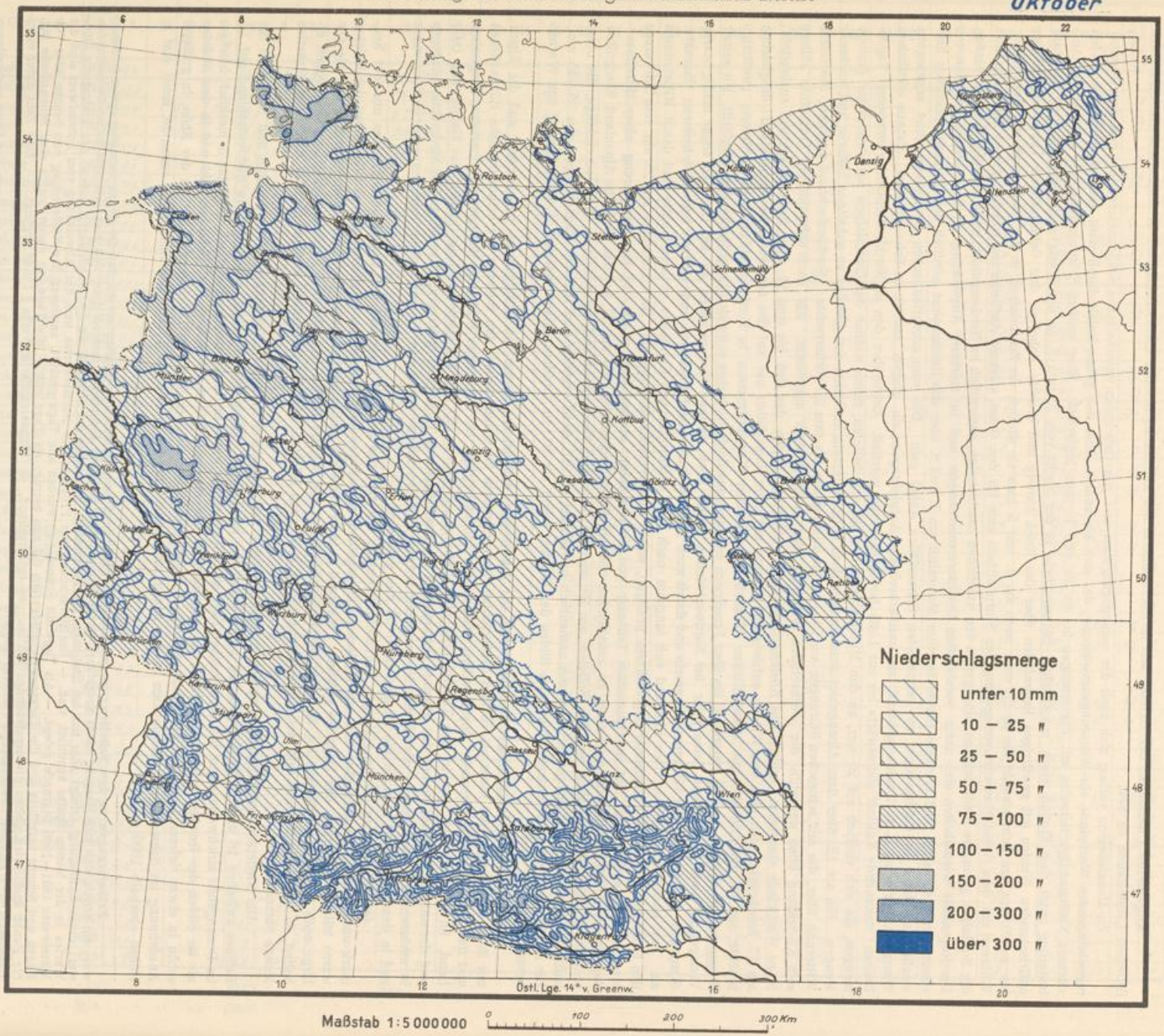

Abweichungen der Niederschlagsmengen vom Normalwert in v. H.

Oktober

Abweichungen der Niederschlagssummen vom Normalwert in v. H. Oktober

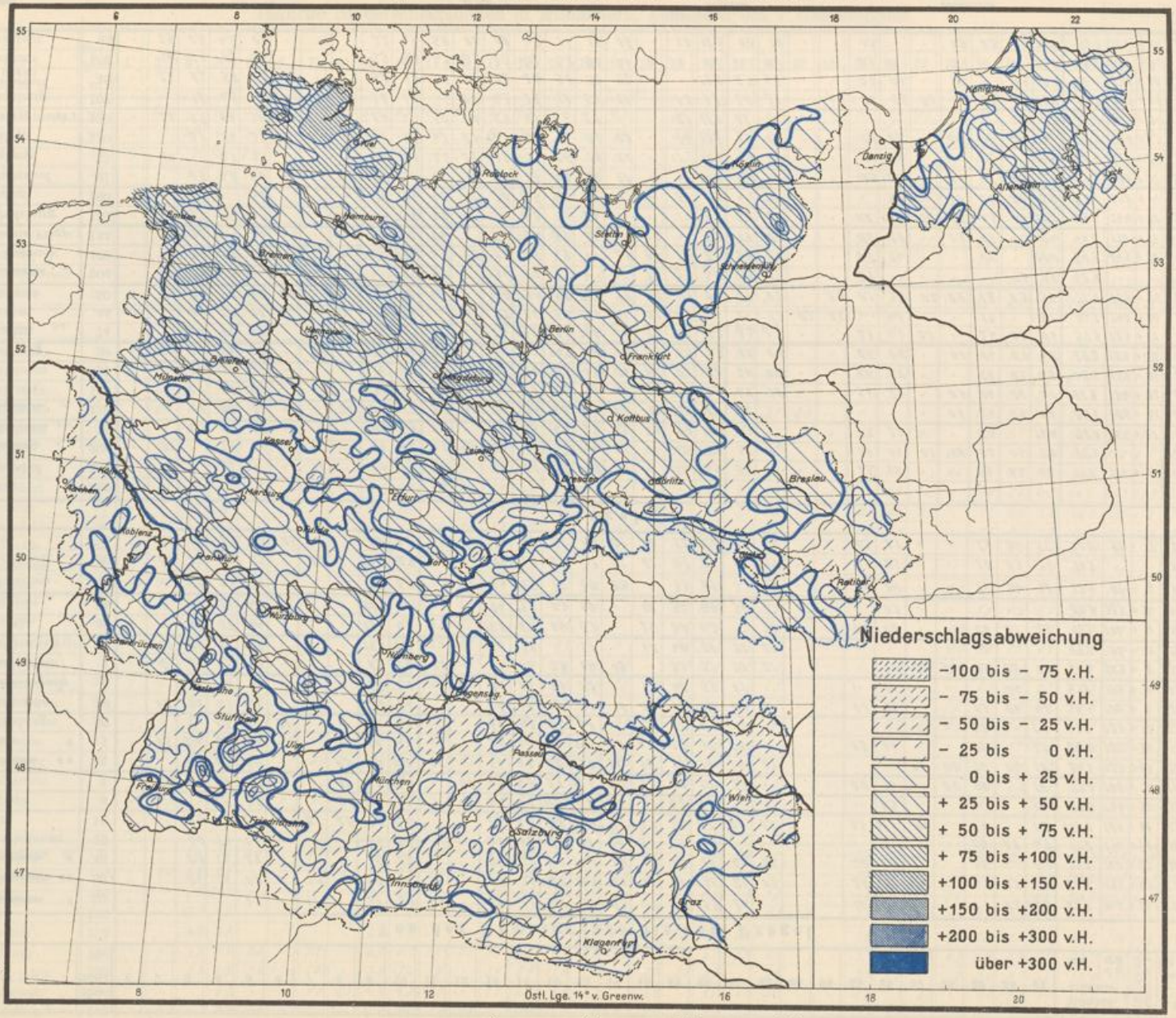

Tägliche Niederschlagshöhen in Millimetern, gemessen um 7 Uhr morgens

Oktober

Flußgebiet	Ort	Seehöhe m	1	2	3	4	5	6	7	8	9	10	11	12	13	14	15	16	17	18	19	20	21	22	23	24	25	26	27	28	29	30	31	Monatssumme mm	% d. Norm.	Abweichung v. d. Norm.	Zahl der Tage mit Niederschl. ≥0.1	≥1.0	✳ ≥0.1	☒
Von der Memelgrenze bis zum Pregel																																								
Memel	Mündung – Grenze	~~Trappönen~~ x 20	·	·	·	·	2.7	·	1.7	·	2.8	8.3	3.2	·	5.3	4.7	10.0	9.7	5.3	0.7	5.7	5.7	2.5	·	·	·	1.6	0.9	·	·	0.3	0.2	10.4	81.7	146	+ 26	19	15	·	·
		~~Stallupönen~~ xx 66	·	·	0.4	1.5	0.8	·	0.5	·	2.0	9.1	0.9	·	0.8	2.6	18.7	15.9	4.1	0.5	0.0	9.6	2.2	0.5	·	·	2.8	4.8	0.0	·	4.3	0.7	1.4	83.5	195	+ 47	21	13	·	·
		~~Kiauschen~~ + 42	·	·	0.1	1.2	0.9	·	·	·	2.0	8.6	·	·	0.4	4.0	10.5	14.0	3.9	·	1.9	6.4	2.4	0.2	·	·	4.0	2.9	·	·	3.5	·	5.2	72.1	160	+ 29	18	14	·	·
		Beinigkehmen 52	·	·	0.0	7.3	1.3	·	·	·	2.5	9.7	·	·	3.2	4.6	7.9	11.5	1.0	3.4	2.3	5.6	·	·	·	·	·	4.4	·	·	1.5	0.1	4.7	71.0	134	+ 18	16	15	·	·
		Tilsit 12	·	·	0.3	7.9	2.9	·	0.1	2.5	10.8	12.4	·	·	2.5	9.6	9.8	24.8	1.8	4.0	2.6	8.1	0.4	0.1	·	·	0.5	41.6	0.1	·	1.4	·	1.2	108.0	180	+ 48	22	16	·	·
		Kloken 3	·	·	·	7.5	5.0	·	·	5.0	8.3	11.3	·	·	5.4	5.8	11.5	8.1	8.0	4.3	6.2	3.2	·	·	·	·	·	6.5	·	·	·	·	3.4	99.5	156	+ 36	15	15	·	·
Kurisches Haff	H.	Inse 1	·	0.1	0.1	3.6	5.1	·	·	0.7	6.4	16.6	·	0.0	4.9	4.5	3.1	10.6	2.2	2.3	3.8	1.1	7.7	·	·	·	0.0	1.6	·	0.0	0.8	·	1.8	77.0	104	+ 3	19	15	·	·
	Gilge und Nemonien	~~Petricken~~ ++ 1	·	·	·	6.1	5.0	·	·	0.5	6.0	14.2	0.1	·	7.6	5.9	3.5	13.9	3.4	3.9	1.6	3.4	3.6	1.7	·	·	·	·	0.1	0.3	1.4	0.4	1.5	84.1	129	+ 19	21	16	·	·
		~~Obelin~~ * 1	·	0.5	1.4	4.6	5.4	·	·	·	1.8	13.4	·	·	3.9	4.3	5.4	15.5	1.5	4.0	1.7	6.5	0.9	·	·	·	0.5	6.6	·	·	1.3	·	2.8	82.0	132	+ 20	19	16	·	·
		Lindenberg 20	·	·	·	8.2	1.7	0.8	·	·	1.6	9.0	·	·	3.8	4.1	6.2	6.0	·	1.5	2.8	6.1	4.0	·	·	·	·	·	·	·	0.2	·	7.1	63.9	123	+ 12	15	13	·	·
	Deime	Rathswalde 10	·	0.5	0.5	4.3	4.3	·	·	·	2.0	8.0	·	·	1.2	4.2	4.8	8.8	1.0	1.6	0.8	5.5	6.0	·	·	·	0.3	0.4	·	·	0.1	0.6	4.2	58.3	105	+ 3	20	13	·	·
		~~Klein-Naujock~~ ** 2	·	·	1.1	4.0	5.3	·	·	·	3.0	10.6	·	·	3.3	2.8	2.5	5.5	·	1.7	4.8	5.6	6.1	·	·	·	·	1.1	·	·	·	0.4	·	57.8	105	+ 3	15	14	·	·
	Haff	Schaaksvitte 1	·	4.3	3.5	3.3	2.2	·	·	·	8.5	11.6	0.2	·	2.5	3.8	2.9	2.4	1.3	·	3.1	3.7	1.3	2.7	·	·	·	·	0.3	0.6	2.6	0.3	0.2	66.3	103	+ 2	21	16	·	·
		Rossitten (Ort) 4	·	1.7	0.2	2.2	3.7	·	·	·	15.3	8.0	·	·	6.3	7.0	·	5.1	·	6.8	4.0	1.6	3.1	2.4	·	·	·	·	·	·	0.1	·	·	67.5	96	– 3	15	13	·	·
Ostsee	Ostsee	Rauschen 40	·	·	1.2	3.7	4.4	·	·	·	13.1	4.6	·	·	10.5	8.1	6.4	5.1	·	2.4	2.0	4.2	·	3.2	·	·	0.6	0.2	·	·	0.6	0.1	2.1	72.5	106	+ 4	18	14	·	·
		Brüsterort 34	·	·	2.7	1.6	4.4	·	·	·	20.9	6.0	·	·	7.4	13.2	0.3	9.9	·	0.8	3.4	4.4	3.6	1.3	·	·	·	0.1	·	·	·	·	·	80.0	121	+ 14	15	12	·	·
Fr. Haff	Fr. Haff	Fischhausen 11	·	·	0.2	2.1	2.9	·	·	·	11.3	8.8	·	·	5.4	7.5	1.2	4.7	0.5	·	1.3	8.7	·	3.3	·	·	0.1	0.1	·	·	1.6	0.4	1.2	61.3	91	– 6	18	13	·	·
		Drugthenen 85	·	0.0	0.6	3.4	3.5	·	0.8	·	12.2	12.7	·	·	9.6	6.3	2.6	4.3	1.1	0.1	4.1	6.9	1.1	1.9	·	·	0.3	0.3	·	·	1.0	0.3	1.6	74.5			20	15	·	·
		Peyse 3	·	0.4	0.1	2.7	4.9	0.3	·	·	0.8	6.1	·	0.0	3.2	5.3	5.1	5.4	0.9	0.2	1.2	4.6	0.2	6.4	·	·	0.3	0.1	·	·	1.1	0.4	1.7	60.0	90	– 7	22	13	·	·
Pregel																																								
Angerapp	Angerapp	Lötzen 120																																						
		Hermeshof 160	·	·	·	2.6	·	·	1.6	·	3.9	5.1	3.6	·	2.3	5.0	15.2	4.7	3.8	·	1.4	13.9	3.0	·	·	·	2.3	1.1	·	·	1.5	0.2	6.6	77.8	166	+ 31	18	17	·	·
		Grahowen . 224	·	0.1	·	2.9	0.5	·	·	·	3.9	6.2	4.3	0.1	0.3	6.8	5.2	14.4	4.7	·	0.1	13.3	3.1	0.2	·	·	1.5	0.2	0.3	0.6	0.2	0.3	7.9	77.1			23	12	·	·
		Darkehmen .. 73	·	·	0.5	7.4	0.0	·	·	·	0.9	5.8	1.8	·	1.2	4.5	14.6	2.9	1.2	0.3	0.0	11.0	3.3	·	·	·	0.7	2.1	·	·	0.0	·	12.6	70.8	167	+ 27	16	12	·	·
	Pissa	Pillupönen ° 133	·	·	0.8	9.6	2.7	·	·	·	1.8	3.7	2.5	5.4	1.2	3.5	15.8	10.7	10.2	1.1	1.3	8.5	1.2	·	·	·	·	·	·	0.6	2.4	0.9	0.8	84.1	195	+ 41	20	16	·	·
		Rominten 180	·	·	0.7	0.8	2.2	·	·	·	3.2	6.0	4.2	·	3.9	0.8	11.2	7.7	5.7	0.9	·	12.6	6.7	0.8	·	·	5.6	2.5	·	0.3	0.4	0.8	4.1	81.9	164	+ 32	21	13	·	·
		Gumbinnen 47	·	·	0.3	3.0	1.0	·	·	·	1.6	6.6	2.8	·	1.5	3.7	16.8	6.8	0.6	0.3	0.5	8.8	2.0	0.4	·	·	0.8	3.7	·	·	1.1	0.1	6.9	69.3	157	+ 25	21	14	·	·
	A.	Insterburg 38	·	0.0	0.7	9.6	1.0	·	0.0	·	1.6	7.4	1.0	·	0.3	3.4	14.9	8.8	1.4	0.2	1.5	6.3	3.1	0.0	·	·	0.2	0.7	·	0.0	0.4	0.0	6.7	69.2	133	+ 17	19	13	·	·
Inster	Inster	Pillkallen °° 74	·	·	0.3	1.3	0.7	·	·	·	1.6	8.1	·	·	1.6	3.7	5.8	11.8	1.8	1.2	1.3	5.2	3.3	·	·	·	2.6	4.3	0.1	·	2.4	0.2	0.6	57.9	123	+ 11	20	15	·	·
		Stimbern 44	·	·	0.6	1.1	1.1	·	·	·	3.2	8.6	·	0.1	1.7	3.6	5.6	18.6	0.4	1.1	0.1	4.6	2.1	1.2	0.2	0.1	·	4.1	·	·	1.9	·	8.1	74.1	148	+ 24	21	15	·	·
		Grünheide 50	·	0.0	0.5	9.9	3.0	0.2	·	·	3.1	8.3	0.3	·	0.0	5.5	5.8	12.4	1.0	1.1	0.9	8.4	1.9	0.2	·	0.3	0.1	3.6	0.2	0.0	1.2	0.3	3.6	71.8	153	+ 25	23	14	·	·
Alle	Alle	~~Thurowken~~ △ 204	·	·	1.1	2.6	·	·	·	·	·	10.7	5.1	·	3.4	5.1	7.1	·	·	1.6	2.2	4.8	2.5	1.2	·	·	2.3	·	·	·	·	1.6	9.0	60.9			15	15	·	·
		Neu-Ramuck 150	·	·	1.5	2.7	1.8	·	·	·	·	12.4	4.5	0.2	1.5	3.5	6.8	·	2.5	0.8	1.4	2.5	2.8	1.7	·	·	0.8	1.4	·	·	0.1	·	10.0	59.5	143	+ 18	19	15	·	·
		Allenstein (Flugpl.) 134	·	·	3.2	·	2.4	·	·	·	1.9	1.0	2.5	·	2.1	2.5	5.1	0.6	·	2.2	·	6.2	1.0	1.2	·	·	0.4	0.9	·	0.3	0.3	·	9.4	49.2	116	+ 7	18	13	·	·
	Wehlau	Bischofsburg 152	·	·	1.7	7.4	2.7	·	·	·	1.9	5.8	3.0	·	·	3.2	·	8.6	·	·	·	5.2	3.0	2.1	·	·	0.8	0.5	1.4	0.1	0.3	0.5	11.1	59.3	144	+ 18	17	13	·	·
		Fleming 160	·	·	5.0	·	3.0	·	·	·	2.0	7.0	4.0	1.0	2.0	6.5	4.0	1.0	·	·	1.8	7.5	·	·	·	·	·	3.0	·	1.0	1.0	1.0	2.0	52.0	108	+ 4	17	17	·	·
	Allo	Wichertshof 91	·	·	0.5	4.0	1.0	·	·	·	4.5	5.0	4.1	1.4	1.0	6.5	4.8	2.0	1.0	·	·	10.0	2.1	·	·	·	0.5	1.0	·	0.1	0.7	0.5	9.0	59.7	139	+ 17	20	15	·	·
		Heilsberg 83	·	1.4	·	6.1	1.3	·	·	·	1.8	4.3	2.2	0.2	1.1	3.9	1.5	1.9	1.0	·	·	14.6	4.6	1.0	·	·	·	2.4	·	·	0.3	·	10.4	60.0	136	+ 16	18	16	·	·
		Kekitten 150	·	·	2.1	7.4	2.7	·	·	·	2.1	7.3	6.1	0.3	0.5	6.7	3.5	0.4	0.8	·	0.4	13.6	1.6	1.6	·	·	0.9	0.8	·	0.4	0.0	0.4	14.5	79.5	170	+ 35	21	12	·	·
		Landsberg (Ostpr.) 130	·	2.6	0.7	6.4	1.6	·	·	·	8.4	4.7	1.0	0.0	5.7	4.1	6.6	7.7	·	·	0.1	18.0	1.1	1.8	·	·	·	·	·	·	1.4	5.9	77.8	162	+ 30	17	15	·	·
	Guber	Rastenburg 107	·	·	1.0	4.5	·	·	0.4	·	3.2	3.9	·	0.0	4.3	3.4	1.8	5.4	1.1	·	0.2	9.9	2.0	3.9	·	·	0.2	0.6	0.1	·	0.1	0.2	13.7	59.3	177	+ 25	20	13	·	·
		Dietrichsdorf (Kr. Gerd.) 43	·	2.6	0.2	5.0	3.0	·	·	·	3.0	6.2	2.5	0.4	1.2	2.4	5.0	5.9	1.2	·	·	12.5	2.7	4.6	·	·	0.2	0.4	·	0.4	·	0.5	10.4	70.3	175	+ 30	21	15	·	·
		Loszainen 106	·	1.8	0.4	4.2	1.1	·	·	·	1.5	5.8	6.7	0.2	1.0	4.9	6.7	0.6	0.8	·	·	9.2	3.2	4.7	·	·	0.1	·	·	2.9	·	·	14.1	69.7	171	+ 30	19	14	·	·
		Glockstein 95	·	1.5	0.2	4.5	0.4	·	·	·	2.3	4.9	5.9	0.3	0.8	4.2	1.6	1.5	0.6	·	1.0	10.3	9.0	1.8	·	·	0.3	·	·	0.8	0.2	0.2	11.5	56.8	154	+ 20	22	13	·	·

x Trappen
xx Ebenrode
+ Wetterau
++ Welmdeich
* Erlen
** Erlenwald
• Aranswald
•• Angerapp
° Schlossbach
°° Schlossberg
△ Turauken

Tägliche Niederschlagshöhen in Millimetern, gemessen um 7 Uhr morgens

Oktober

Flußgebiet		Ort	See-höhe m	1	2	3	4	5	6	7	8	9	10	11	12	13	14	15	16	17	18	19	20	21	22	23	24	25	26	27	28	29	30	31	Monatssumme mm	Monatssumme % d. Norm.	Abweichung v. d. Norm.	Zahl der Tage mit Niederschl. ≥0,1	≥1,0	Schnee ≥0,1	Gewitter
Alle	Mdg.—Gaber	Friedland	25	·	0.7	·	4.8	0.3	·	·	·	2.3	6.7	0.4	0.3	1.3	2.5	9.9	6.1	0.3	·	1.0	6.8	2.0	5.3	·	·	0.1	0.9	0.2	·	0.2	·	4.2	58.3	111	+ 6	21	12	·	·
		Gerdauen	30	·	·	2.1	4.1	2.0	·	·	·	3.2	5.5	1.6	·	0.5	2.7	7.6	4.6	0.7	·	0.0	11.9	2.5	2.2	·	·	0.7	0.0	·	0.1	0.0	·	12.1	64.1	156	+23	17	13	·	·
		Engelstein	90	·	·	·	10.2	0.9	·	·	·	3.7	6.4	5.9	·	1.4	4.9	5.4	3.3	0.7	·	0.2	14.7	6.3	·	·	·	1.2	4.4	·	0.3	0.2	·	15.0	85.1	177	+37	18	13	·	·
		Bokellen	40	·	·	·	2.1	2.8	·	·	·	5.9	4.5	0.8	0.7	·	4.7	15.3	9.5	·	·	·	11.5	3.5	·	·	·	3.4	2.5	·	·	·	·	17.0	84.2	187	+39	14	12	·	·
		Allenburg	10	·	·	1.4	5.5	1.8	·	·	·	7.6	6.2	·	·	1.0	3.2	8.9	10.6	0.2	1.4	·	7.2	3.1	3.4	·	·	·	·	0.1	·	·	0.4	9.7	71.7			17	14	·	·
		Wehlau	11	·	1.1	0.0	4.9	3.4	·	·	·	5.9	6.7	·	·	0.9	3.6	7.8	12.5	0.4	·	1.3	6.1	4.3	1.6	·	·	0.2	0.2	0.1	0.1	·	·	5.7	66.8	131	+16	18	13	·	·
Mdg.—Alle	Pregel	Tapiau	11	·	1.7	0.5	4.4	4.0	·	·	·	8.0	7.2	0.3	·	1.2	4.0	10.0	11.7	1.6	0.3	1.3	5.6	5.9	4.8	·	·	0.0	1.0	0.1	·	0.4	0.5	7.8	82.3	152	+28	22	16	·	·
		Fuchsberg	35	·	2.0	0.4	8.2	1.2	·	·	·	15.5	12.0	·	·	1.4	4.1	6.0	2.6	·	1.0	1.2	6.0	1.9	1.8	·	·	0.2	3.1	·	·	0.3	·	3.5	72.4	128	+16	19	16	·	·
		Königsberg-Devau	20	·	4.4	1.4	17.3	3.5	·	·	0.0	14.2	9.8	·	·	1.9	5.5	8.5	7.7	1.5	0.6	1.8	5.3	0.7	2.0	·	·	0.0	1.8	·	0.0	0.8	0.4	1.4	90.5	132	+22	20	16		
		Mednicken	35	·	2.6	1.2	11.8	3.2	·	·	·	13.9	13.8	·	·	6.1	8.9	10.0	6.4	1.6	1.0	1.4	13.3	0.3	4.3	·	·	·	0.6	·	·	2.7	0.4	1.4	104.3	142	+31	20	17	·	·
Vom Pregel bis zur Weichsel																																								
Frisches Haff	Frisching	Mühlhausen	36	·	2.1	·	12.1	1.8	·	·	·	5.5	5.7	·	·	4.1	2.7	10.7	6.3	4.6	0.4	0.2	7.9	0.7	·	·	·	0.3	1.8	·	·	0.4	0.2	4.7	72.2	144	+23	19	13	·	·
		Zinten	100	·	1.5	1.8	2.9	·	·	·	·	12.2	5.2	·	0.3	3.7	2.9	18.1	14.2	1.5	·	1.4	12.7	1.1	4.0	·	·	0.0	0.3	·	·	0.6	0.2	3.2	87.2	150	+29	19	15	·	·
		Preuß. Eylau	68	·	2.7	·	7.2	4.0	·	·	·	3.6	·	1.2	3.1	2.0	2.1	9.5	7.3	·	0.1	0.5	·	0.7	1.1	·	·	·	1.1	·	·	·	0.9	5.4	60.5	130	+14	17	14	·	·
	H.	Heiligenbeil	17	·	0.0	0.0	1.1	0.9	·	·	0.3	15.0	6.2	·	·	2.4	1.6	12.4	5.3	0.6	0.0	2.3	4.6	1.8	2.1	0.0	·	·	·	·	·	0.0	0.0	0.6	57.2	97	- 2	15	11	·	·
	Passarge	Hohenstein	165	·	·	2.5	·	3.0	·	·	·	4.1	7.1	·	·	3.4	3.4	2.0	0.2	1.1	1.2	1.6	1.6	0.1	2.4	·	·	0.1	·	0.5	·	5.0	5.1	6.0	50.2	128	+11	19	15	·	·
		Pulfnick	95	·	4.0	·	·	·	·	·	·	0.9	3.1	·	6.8	9.0	6.1	2.2	·	·	1.4	7.0	2.8	·	·	·	·	·	·	·	0.3	·	·	2.4	45.2	118	+ 7	12	10	·	·
		Silberbach	170	·	·	·	1.4	1.6	·	·	·	1.4	7.3	2.8	0.4	4.9	5.8	13.2	0.0	·	·	0.0	13.1	3.2	3.3	·	·	·	0.1	·	0.4	1.8	0.1	3.4	64.8			17	13	·	·
		Frauendorf	118	·	0.9	1.3	4.4	1.2	·	·	·	3.4	6.1	1.7	0.1	2.3	4.6	5.1	0.5	1.3	·	·	16.8	5.3	1.0	·	·	·	0.5	·	·	1.0	1.1	4.3	64.1	123	+12	20	16	·	·
		Wormditt	67	·	·	0.5	0.8	·	·	·	·	1.6	7.5	·	3.2	4.5	5.0	1.3	0.1	1.2	0.0	·	9.0	1.1	1.3	·	·	0.3	0.2	0.1	·	1.2	1.3	5.8	46.0	105	+ 2	19	13	·	·
		Lichtenfeld	108	·	0.2	1.2	2.8	3.1	·	·	·	1.8	5.0	0.4	0.5	2.1	4.1	6.0	4.0	1.2	0.1	3.6	24.3	2.3	6.5	·	·	0.2	0.1	·	·	0.6	0.2	2.9	74.4	134	+19	23	15	·	·
		Langwalde	82	·	·	1.2	·	3.2	·	·	·	·	8.2	0.2	1.0	1.5	4.8	2.0	0.3	1.1	·	·	9.4	·	5.2	·	·	·	·	·	·	·	0.6	4.0	42.7	92	- 5	14	11	·	·
		~~Braunsberg~~ x	4	·	·	0.2	1.4	·	·	·	·	1.9	6.0	·	·	3.8	3.5	4.4	0.4	·	·	0.7	13.0	·	2.7	·	·	·	·	·	·	·	·	2.0	40.0	70	-17	12	9	·	·
		Baumgart	165	2.1	0.3	4.6	·	4.4	·	·	·	3.8	7.1	·	0.5	3.9	7.5	2.1	0.7	0.4	·	2.5	12.0	2.8	5.2	·	·	·	0.3	·	0.0	0.3	3.1	0.7	64.3	102	+ 1	20	13	·	·
	H.	Tolkemit	3		1.2	1.8	2.3	3.0	1.8	·	·	2.1	6.0	·	1.5	6.8	1.2	2.3	0.4	·	·	1.7	10.2	1.4	10.7	·	·	·	·	·	·	1.3	0.5	2.7	58.9	113	+ 7	19	17	·	·
	Elbing	Altstadt	55	·	·	4.6	0.9	2.8	·	·	·	·	7.7	0.7	0.1	·	0.2	6.8	1.4	·	·	0.1	5.6	1.6	2.0	·	·	·	·	·	0.3	·	·	3.0	37.7	91	- 4	15	9	·	·
		Ebene Buchwalde	98	·	·	1.8	1.1	3.7	·	·	·	2.1	9.2	1.9	0.8	3.4	4.8	5.9	·	·	·	0.8	12.2	3.2	4.8	·	·	·	·	·	0.1	0.8	1.1	0.9	58.6	131	+14	18	13	·	·
		Elbing (Stadt)	5	·	0.0	1.5	3.1	1.9	·	·	·	0.7	6.8	·	0.0	3.8	4.9	1.9	0.0	0.2	·	2.0	10.6	3.2	11.0	·	·	·	0.0	0.0	0.2	0.2	2.0	2.1	55.3	108	+ 4	17	13	·	·
	Nogat, Liebe	Riesenburg	98	·	·	·	0.8	3.5	·	·	·	1.4	9.0	2.8	3.8	3.5	3.5	2.0	0.5	1.1	3.0	0.2	7.5	2.2	7.5	·	·	·	·	·	·	1.2	6.5	1.2	61.2	165	+24	19	16	·	·
		Klein Nebrau	15	·	·	5.2	·	2.3	·	·	·	0.9	6.1	·	·	2.3	1.3	0.2	·	·	0.3	0.4	2.4	1.5	3.1	·	·	·	0.4	·	0.6	0.7	2.8	0.2	30.7	91	- 3	17	9	·	·
		Marienwerder	52	·	·	5.2	0.7	2.7	·	·	·	1.6	4.1	0.9	·	1.1	2.3	2.2	·	0.9	3.3	0.5	2.0	6.6	3.8	·	·	·	0.7	0.1	0.5	1.0	3.0	0.3	43.5	126	+ 9	21	13	·	·
		Wolfsheide	42	·	·	11.9	·	3.1	2.8	·	·	3.9	·	0.0	·	0.0	6.1	0.0	·	·	·	1.6	9.3	3.5	·	·	·	·	·	0.0	·	0.3	1.3	2.9	46.7	147	+15	11	10	·	·
		Marienburg	12	·	·	6.5	0.5	3.1	·	0.0	0.2	0.8	4.2	·	0.2	2.3	1.4	5.0	0.2	0.3	0.2	1.1	8.5	1.9	4.3	·	·	·	0.0	·	0.2	1.2	2.5	1.8	46.4	112	+ 5	21	13	·	·
	Haff	Pröbbernau	2	·	1.0	0.1	3.1	2.0	·	·	·	3.7	7.2	·	·	7.3	4.4	·	·	0.6	·	0.8	9.4	0.2	6.8	·	·	·	·	·	·	1.0	2.0	5.1	54.7	110	+ 5	16	12	·	·
		Neukrug	6	·	0.3	2.6	1.2	2.5	·	·	·	0.9	5.8	·	0.0	4.8	2.7	12.6	·	·	·	1.0	9.4	1.7	4.8	·	·	·	·	·	·	0.1	·	1.6	52.2	84	-10	15	12	·	·
Weichsel																																								
Narew	Bohr mit Lyck	~~Mierunsken~~ xx	191	·	·	1.4	1.2	1.0	·	0.1	·	2.6	4.9	2.0	·	4.1	0.0	5.9	6.0	2.0	0.0	·	8.6	8.6	0.3	·	·	2.2	1.4	·	·	0.3	0.4	3.9	64.9	138	+ 18	20	16	·	·
		Rothebude	145	·	0.0	0.0	8.6	·	·	0.0	·	7.5	7.9	4.0	·	4.3	5.0	6.4	7.1	0.3	·	·	12.5	2.3	·	·	·	0.8	3.0	·	·	·	·	9.1	78.8	161	+30	14	12	·	·
		Ranten	180	·	·	2.0	11.8	·	·	·	·	4.0	6.0	3.1	·	0.4	3.2	9.5	3.7	0.5	·	·	8.5	6.3	1.6	·	·	3.0	·	·	2.0	·	·	8.2	73.8	168	+30	16	14	·	·
		Lyck	130	·	·	2.3	0.7	·	·	0.7	·	2.5	6.7	2.6	0.1	0.2	5.4	7.7	2.1	·	0.0	1.6	4.0	2.8	0.0	0.0	·	2.6	1.9	0.0	0.1	0.2	0.2	5.0	49.4	116	+ 7	20	13	·	·
		Prostken	119	·	·	4.7	0.8	·	·	·	·	2.1	5.9	·	·	4.7	4.8	3.7	3.2	0.3	·	1.3	3.7	1.3	·	·	·	3.8	0.3	1.3	1.1	0.1	0.1	5.3	48.5	136	+13	19	14	·	·
		Treuburg	155	·	·	3.8	2.6	0.6	·	0.7	·	6.7	1.1	2.4	0.1	1.3	6.9	2.7	6.9	1.6	·	1.4	6.7	3.7	0.3	·	·	5.1	2.7	0.1	0.2	0.4	0.3	5.4	70.7	151	+24	24	16	·	·
		Borszymnen	120	·	·	2.0	1.5	1.0	·	1.0	·	3.0	7.4	3.0	·	1.0	8.0	11.6	1.3	·	0.4	1.1	0.8	·	0.9	·	·	5.7	0.4	·	1.2	0.4	0.1	4.2	56.0	133	+14	21	15	·	·
	Pissec	Cruttinnen	130	·	·	·	6.3	·	·	0.0	0.1	4.1	6.2	3.0	·	1.7	2.0	6.9	0.1	·	2.5	·	3.6	0.5	4.5	·	·	0.2	1.3	0.7	·	7.0	3.7	7.1	61.5	159	+23	19	14	·	·
		Nikolaiken	131	·	·	·	8.2	0.2	·	·	·	2.6	4.8	1.7	0.1	·	3.4	12.0	1.0	0.3	0.4	0.9	7.3	3.7	7.3	0.1	·	0.0	1.4	·	0.9	0.6	0.5	11.4	62.8	166	+25	21	12	·	·

x Klenau
xx Merunen

Tägliche Niederschlagshöhen in Millimetern, gemessen um 7 Uhr morgens

Oktober

Flußgebiet		Ort	Seehöhe m	1	2	3	4	5	6	7	8	9	10	11	12	13	14	15	16	17	18	19	20	21	22	23	24	25	26	27	28	29	30	31	Monatssumme mm	Monatssumme % d. Norm.	Abweichung v. d. Norm.	Zahl der Tage mit Niederschl.	≥0.1	≥1.0	✳ ≥0.1	⊠
Narew	Fisseck	~~Schimonken~~ ×	~~125~~	·	·	0.0	18.0	·	·	0.1	·	2.2	6.0	0.0	·	0.2	1.5	13.9	0.9	0.2	0.3	1.5	5.7	3.0	0.0	·	·	0.4	0.9	·	0.8	1.9	0.0	9.9	67.4	176	+29	18	10	·	·
		Gutten	120	·	·	11.4	0.2	·	·	·	·	3.2	5.4	3.1	0.8	0.7	0.3	11.4	0.8	·	0.3	·	4.1	4.3	·	·	·	3.1	0.3	·	·	·	·	10.5	59.9	171	+25	16	9	·	·
		Bialla	138	·	·	(4.8)	(2.1)	(0.5)	·	·	·	(2.0)	(4.8)	(0.5)	·	(2.1)	8.8	6.1	0.3	0.3	1.3	0.4	1.1	6.5	2.1	·	·	3.5	3.7	·	·	·	·	5.9	56.8	142	+17	19	14	·	·
		Johannisburg	116	·	·	0.3	13.0	0.3	·	·	·	3.0	6.0	4.0	·	0.7	3.4	7.3	·	0.7	0.4	1.2	4.5	4.6	0.5	·	·	2.0	1.5	·	0.9	1.0	·	8.3	63.6	168	+26	20	13	·	·
		~~Turoscheln~~ ××	120	·	·	7.2	3.6	·	·	·	·	·	·	12.6	·	0.9	4.4	4.2	1.2	0.7	0.2	0.8	2.6	1.2	3.2	·	·	1.7	·	·	1.6	0.3	0.9	10.1	57.4	158	+21	18	12	·	·
	Omulef	Mensguth	155	·	1.6	·	7.9	·	·	·	·	·	7.0	5.4	·	2.1	2.4	2.6	·	0.7	·	2.1	4.1	2.4	·	·	·	0.8	0.3	·	0.7	·	0.4	12.4	52.9	140	+15	16	11	·	·
		Ortelsburg	146	·	0.0	0.7	6.5	1.5	·	·	·	3.3	7.6	3.5	·	1.9	2.5	4.8	0.4	0.6	0.8	0.7	1.1	0.7	1.2	·	·	0.5	0.2	0.1	0.6	0.3	0.1	9.3	48.9	117	+7	23	11	·	·
		Groß Leschienen	128	·	·	1.2	6.3	·	·	0.0	·	1.6	10.8	5.8	·	0.2	3.5	3.2	·	3.7	0.6	·	4.2	0.8	0.2	·	0.8	0.1	2.2	·	0.3	0.4	0.1	9.6	55.6	151	+19	20	11	·	·
	N.	~~Wyhlerowitz~~ +	138	·	0.2	3.1	·	0.3	·	·	·	7.2	5.2	5.4	·	0.3	3.9	4.3	0.8	·	0.1	2.3	1.1	0.9	1.6	·	·	0.2	0.7	0.0	1.2	2.4	4.5	4.6	50.3	139	+14	21	13	·	·
		Neidenburg	173	·	·	5.6	1.6	0.8	·	·	·	2.6	8.3	4.8	·	0.7	4.7	6.3	0.0	0.5	·	0.5	1.5	0.8	0.8	·	·	0.5	0.8	·	·	0.1	0.9	10.3	52.1	141	+15	19	9	·	·
Mündung bis Narew	Drewenz	Kernsdorf	290	·	0.7	1.9	2.7	2.9	·	·	·	3.3	10.5	3.1	·	3.8	4.9	7.8	·	0.9	·	1.0	2.8	1.8	0.5	·	0.0	0.1	0.4	·	0.3	0.3	2.2	4.0	49.9	109	+4	21	14	·	·
		Mohrungen	115	·	·	0.0	1.8	1.2	·	·	·	1.2	7.9	3.6	·	2.0	4.9	6.2	0.5	0.5	·	·	7.3	2.8	·	·	·	·	0.1	·	0.0	0.7	1.0	3.8	45.8	107	+3	16	12	·	·
		Osterode(Ostpr.)	107	·	0.0	0.6	2.6	1.7	·	·	·	3.4	5.5	1.9	·	0.7	4.2	3.8	0.3	0.7	0.4	0.0	3.4	2.9	1.1	·	·	0.0	0.0	·	·	1.1	0.8	5.2	40.3	100	0	18	12	·	·
		Preuß. Görlitz	102	·	·	1.9	1.0	2.0	·	·	·	2.6	7.4	1.8	·	0.0	7.0	1.1	0.9	·	0.5	·	2.8	2.9	2.5	·	·	0.0	0.0	·	·	0.4	0.4	4.6	39.8	100	0	16	12	·	·
		Gilgenburg	181	·	0.1	3.2	0.9	1.7	·	·	·	2.3	7.7	4.5	·	2.5	4.8	6.6	·	·	1.2	1.3	3.2	2.4	·	·	·	2.2	·	·	·	·	1.2	6.3	52.1	130	+12	17	15	·	·
		Weepers	105	·	·	1.5	0.8	·	·	·	·	1.4	5.6	0.4	2.6	10.1	4.2	3.1	0.4	0.2	1.2	0.9	7.0	2.9	·	·	·	·	1.9	·	·	0.6	0.3	0.3	45.4	110	+4	19	11	·	·
	Brahe	Reinwasser	185	·	·	5.3	1.5	1.3	·	·	2.1	12.7	6.3	·	4.6	4.4	4.2	7.1	0.4	0.7	0.4	1.2	13.6	1.9	0.5	·	·	·	·	·	·	0.5	1.6	70.3	146	+22	19	14	·	·
		Neu Röske	155	·	·	7.5	0.6	1.4	·	·	2.0	6.0	5.2	·	0.2	5.3	0.8	3.1	·	·	2.4	8.3	1.7	2.0	0.4	·	·	0.2	·	·	·	·	4.1	1.9	53.1	123	+10	18	13	·	·
		Förstenau	200	·	·	8.0	·	·	·	·	1.5	3.8	4.2	·	3.0	4.1	4.5	3.1	·	·	·	·	16.5	7.5	·	·	·	·	·	·	·	·	0.2	4.5	60.9	149	+20	12	11	·	·
	W.	Bischofswerder	87	·	·	4.6	2.6	·	·	·	·	1.9	7.1	1.5	0.1	0.3	4.5	·	·	7.0	0.5	0.1	4.5	2.4	5.5	0.0	·	·	0.1	0.1	0.3	·	2.9	1.7	47.1	128	+8	19	12	·	·
Von der Weichsel bis zum Stettiner Haff																																									
Hinterpommersche Küste	O.	Chinow	63	·	·	5.2	8.2	1.5	·	0.5	1.6	6.0	6.8	·	4.0	6.3	7.2	6.3	0.3	·	·	1.0	7.0	·	·	·	·	·	·	·	0.1	0.5	0.3	62.8	93	-5	17	12	·	·
		Wierschutzin	17	·	·	8.4	5.3	·	·	·	6.7	12.8	1.2	·	7.1	9.4	6.0	5.1	0.3	·	·	2.0	5.4	·	1.7	·	·	·	·	·	·	0.4	·	1.0	72.2	107	+4	15	13	·	·
	Leba	Lauenburg	38	·	0.0	5.0	6.8	1.5	·	·	0.8	8.1	3.0	·	7.9	6.1	4.6	12.6	·	0.1	0.1	0.2	7.1	1.1	1.0	·	·	·	0.2	·	·	·	0.3	3.8	64.3	110	+6	19	13	·	·
		Belgard (Kr. Lauenbg.)	45	·	·	7.7	7.0	1.8	·	1.5	1.4	6.4	2.9	·	6.6	4.9	5.0	2.9	·	0.4		5.7	6.0	1.9	1.3	0.1	·	·	·	·	·	·	·	2.3	67.8	93	-5	18	16	·	·
		Leba	3	·	·	0.6	5.6	2.3	·	1.0	9.6	8.8	6.4	·	4.6	5.9	4.9	4.9	·	0.5	0.4	1.2	7.4	1.8	2.2	·	·	·	·	·	·	0.2	1.4	69.7	109	+6	19	15	·	·
	Lupow	~~Wottnogge~~ ++	120	·	·	5.1	4.2	1.8	·	·	·	6.8	5.5	·	2.3	0.6	11.2	9.5	0.7	0.1	3.1	·	8.3	0.6	0.7	·	·	·	·	·	·	·	·	4.3	64.8	116	+9	16	11	·	·
		Lupow	75	·	·	8.4	0.7	1.8	·	·	2.0	9.5	5.1	2.7	6.1	7.3	4.1	10.5	0.3	0.4	0.8	1.5	7.8	0.2	·	·	·	·	·	·	·	·	1.5	2.0	72.7	118	+11	19	14	·	·
		Lojow	63	·	·	0.7	6.9	1.9	·	0.0	0.7	11.1	2.7	·	4.2	8.1	8.0	12.4	·	·	0.5	1.3	5.6	·	1.5	·	·	·	0.0	·	·	·	0.2	1.8	73.6	112	+8	16	12	·	·
	Stolpe	Bernsdorf	150	·	0.0	6.2	1.0	1.6	·	·	1.6	10.0	5.6	·	5.8	1.5	4.4	9.8	·	·	0.3	4.6	8.5	1.0	0.7	·	·	·	0.1	·	·	3.0	·	·	65.7	124	+13	17	14	·	·
		~~Gustkow~~ *	~~120~~	·	·	0.9	7.2	2.1	·	·	0.8	11.3	5.2	0.8	6.1	·	6.8	8.9	1.1	·	0.8	0.3	7.8	·	·	·	·	·	0.3	·	·	0.4	0.8	1.6	63.7	121	+11	18	10	·	·
		Stolp	20	·	0.6	2.0	4.6	1.9	·	·	1.6	16.8	4.2	·	3.1	4.8	7.2	3.9	0.0	0.0	0.5	0.2	9.3	1.5	2.5	·	·	·	·	·	·	0.0	0.0	2.0	66.7	96	-3	17	14	·	·
		Hohenstein (Kr. Stolp)	6	·	·	0.4	7.4	1.9	·	·	2.6	2.7	2.8	·	9.7	5.9	4.8	8.1	·	0.2	0.4	1.7	12.4	3.4	2.0	·	·	0.1	·	·	·	·	·	1.2	67.7	103	+2	18	14	·	·
	Wipper	Wocknin	160	·	·	5.7	2.4	1.7	·	·	1.4	14.7	7.4	·	4.6	7.6	5.3	7.8	·	0.5	0.7	1.0	20.7	5.3	0.1	·	·	·	·	·	·	·	·	3.4	90.3	180	+40	17	14	·	·
		Seehof b. Beßw.	60	·	·	3.9	0.8	·	·	·	1.7	25.5	1.7	·	10.4	8.1	5.1	9.4	2.3	0.1	3.2	1.1	14.9	4.5	0.4	·	·	·	·	·	·	·	·	·	93.1	166	+37	16	13	·	·
		Zuckers	113	·	·	2.0	6.0	·	·	·	2.6	20.0	10.6	·	6.0	4.6	5.6	5.4	0.8	·	·	2.2	8.8	6.0	·	·	·	·	·	·	·	·	·	4.0	84.6	129	+19	14	13	·	·
		Schlawe	25	·	1.1	1.0	3.6	1.7	·	0.0	1.9	22.1	7.2	·	6.2	6.6	5.1	1.4	0.8	0.5	0.7	0.5	7.5	1.1	·	·	·	·	·	·	0.0	·	·	1.9	70.9	101	+1	18	14	·	·
		Alt Krakow	25	·	·	2.1	4.9	1.4	·	·	1.3	21.6	5.6	·	2.3	7.0	5.0	2.9	·	·	1.0	1.2	9.1	·	2.0	·	·	·	·	·	·	·	·	2.0	69.4			15	15	·	·
		Drenzig	58	·	1.8	4.0	·	4.1	·	·	1.6	23.4	5.6	·	6.9	9.6	6.2	4.6	2.2	·	3.6	0.6	14.2	·	·	·	·	·	·	·	·	·	3.6	92.0	141	+27	15	14	·	·
		Rügenwalde	15	·	2.0	2.4	2.8	3.3	·	·	1.6	16.0	7.9	·	0.7	6.9	4.8	0.9	0.0	0.0	1.4	0.1	6.5	0.0	0.6	·	·	·	·	·	0.1	·	·	2.4	60.4	94	-3	17	12	·	·
	O.	Köslin	40	·	0.2	0.1	0.5	2.4	·	·	2.6	10.7	6.1	·	3.7	5.6	5.3	4.2	·	0.4	2.2	0.2	10.7	0.4	0.5	·	·	·	·	·	·	·	·	1.2	57.0	93	-4	18	11	·	·
	Persante	Bärwalde	117	·	0.6	4.0	·	2.0	·	·	2.1	5.8	6.8	·	0.6	2.4	6.7	3.7	·	0.3	0.6	·	15.5	0.3	·	·	·	·	·	·	0.8	·	2.1	0.6	54.9	117	+8	17	10	·	·
		Naseband	105	·	0.8	4.4	·	1.8	·	·	1.3	7.7	9.2	·	·	2.7	9.0	1.5	0.1	0.3	2.0	0.9	23.6	1.3	0.2	·	·	·	·	·	0.0	0.0	0.0	2.0	68.8	135	+18	18	13		
		Polzin	95	·	0.3	2.0	·	2.5	·	·	2.5	5.4	8.1	·	0.8	3.4	9.7	2.4	·	·	1.1	·	18.0	·	·	·	·	·	·	·	0.7	0.8	1.5	59.2	130	+6	15	11	·	·
		Woldisch Tychow	58	·	1.5	1.0	·	1.8	·	·	·	3.1	5.7	·	0.9	2.7	8.7	1.6	·	0.3	1.3	1.1	14.8	·	0.6	·	·	·	·	·	0.1	·	0.0	3.1	48.3	94	-3	16	12	·	·
		Belgard a.d.Pers.	24	·	0.7	·	·	2.5	·	·	2.8	8.5	7.0	·	1.1	3.2	6.0	4.3	·	0.7	0.7	0.2	28.5	·	0.5	·	·	·	·	·	·	·	·	2.3	69.3	144	+21	15	10		

× Zollerndorf 127 + Hardichhausen * Gr. Nossin 120

×× Mittenheide ++ Mühlental

1938 — Tägliche Niederschlagshöhen in Millimetern, gemessen um 7 Uhr morgens — Oktober

Flußgebiet		Ort	Seehöhe m	1	2	3	4	5	6	7	8	9	10	11	12	13	14	15	16	17	18	19	20	21	22	23	24	25	26	27	28	29	30	31	Monatssumme mm	Monatssumme % d. Norm	Abweichung v. d. Norm.	Zahl der Tage mit Niederschl. ≥0.1	Niederschl. ≥1.0	≥0.1	⊠
Hinterpommersche Küste	Persante	Stolzenberg	50	·	0.3	0.2	·	3.5	·	·	2.2	0.4	2.2	·	1.8	3.6	8.2	0.4		·	1.4	1.8	10.4	·	·	·	·	·	·	·	·	·	3.6	40.0	78	-11	14	10	·	·
		Bublitz	130																																					
		Reckow	91	·	·	6.8	0.4	1.9	·	·	2.1	·	8.0	·	5.3	6.5	8.9	4.8	·	0.7	0.5	0.2	17.9	0.6	0.8	·	·	·	·	·	0.2	·	·	2.8	68.4	124	+13	17	10	·	·
		Groß Jestin	40	·	1.0	·	·	3.5	·	1.9	2.4	2.1	7.9	·	1.9	5.5	7.7	5.7	·	0.5	2.5	0.3	12.1	0.3	·	0.1	·	·	·	·	0.2	·	·		55.6	102	+1	17	12	·	·
		Kolberg	2	·	0.8	·	·	2.9	·	·	2.4	10.3	3.4	·	6.4	4.0	4.2	3.9	·	0.5	1.0	0.6	13.7	·	·	0.0	·	·	·	·	0.5	·	·	1.4	56.0	106	+3	15	11	·	·
	Rega	Muhlendorf	100	·	0.4	0.0	·	3.4	·	0.1	2.1	2.7	11.5	·	0.0	4.7	5.4	6.6	·	0.5	0.5	0.6	10.4	0.8	·	0.0	·	·	·	·	0.8	·	0.3	0.7	51.5	106	+3	17	8	·	·
		Daber	80	·	0.6	0.2	·	4.8	·	0.7	3.0	4.0	14.0	0.1	·	4.6	10.5	1.0	0.1	0.2	0.4	0.1	7.4	0.1	·	·	·	·	·	·	0.5	0.0	1.9	2.0	56.2	117	+8	20	10	·	·
		Greifenberg i. P.	17	·	2.0	·	·	5.2	·	0.9	3.3	2.9	8.8	·	0.2	4.1	9.7	·	0.1	0.2	1.1	0.5	18.6	0.5	·	·	·	·	·	·	·	·	0.1	3.7	61.9	117	+9	17	10	·	·
		Treptow a. R.	10	·	2.5	1.0	·	3.4	·	0.9	2.8	·	8.4	·	1.5	5.2	6.4	1.7	·	·	0.4	1.3	10.6	·	·	·	·	·	·	·	·	·	·	3.7	49.8	89	-6	14	12	·	
	Dievenow u. Gr. Haff	~~Morgow~~ ×	~~9~~	·	·	·	·	4.3	·	1.5	2.2	3.8	10.1	·	·	6.4	10.0	0.6	·	0.6	0.9	0.5	10.2	·	·	·	·	·	·	·	0.4	·	0.9	3.9	56.3			15	9	·	
		Naugard	55	·	0.8	·	·	4.4	·	·	3.9	1.7	9.7	·	·	7.8	8.4	3.0	0.0		0.6	0.3	12.7	·	·	·	·	·	·	·	·	·	·	2.0	55.3	120	+9	12	9	·	·
		Kartlow	21	·	1.0	·	·	5.0	·	2.0	3.0	2.0	13.1	·	·	8.6	9.9	2.1		0.6	·	0.4	8.1	·	·	0.2	·	·	0.2	0.6		0.2	0.4	1.8	59.2	123	+11	18	11	·	·
		Wollin	6	·	0.0	0.6	·	5.3	·	0.2	4.4	·	11.2			6.3	0.0	1.5		0.0	1.1	0.1	9.5	·	·	·								4.1	44.3	80	-17	17	8	·	·
		~~Massow~~ ××	~~65~~	·	0.9	0.0	·	5.8	·	0.9	3.5	1.8	13.4			8.2	8.6	0.2				1.7	11.9	·	·	·	·	·	·	·	·	·	0.6	1.7	59.2			13	9	·	·
Oder																																								
Glatzer Neiße bis Quelle	Oppa	Schönwiese	350	3.6	2.1	1.2	·	4.1	·	·	·	3.2	3.3	·	4.7	·	·			·		0.1	0.6	1.1	4.2	0.6	1.0	0.9	0.1	0.1	6.6	0.4	3.1	·	41.0			19	12	·	·
		Turkau	300	4.2	7.9	0.5	0.8	0.0	·	·	·	2.1	2.9	·	7.4	·	·			·		·	0.1	1.5	·	0.8	1.2	0.8	0.3	0.4	7.3	1.1	4.1	·	42.6	80	-10	16	10	·	·
	O.	~~Annaberg~~ +	~~200~~	0.6	4.4	1.1	·	2.3	·	0.2	·	4.0	0.8	·	15.9	·	·			·		·	1.4	1.2	1.4	·	1.7	1.3	·	·	5.9	0.5	6.8	·	43.3			16	12	·	·
	Zinna	~~Leubschütz~~ ++	~~275~~	0.2	8.0	2.0	·	·	·	·	·	6.0	2.4	·	2.7	·	·			·		·	·	0.4	1.1	1.0	0.6	1.4	0.3	·	5.8	1.6	3.1	·	43.3			15	11	·	·
		Katscher	220	0.2	6.9	2.3	0.0	0.0	·	·	·	3.1	2.1	0.0	7.9	·	·			·		·	0.4	1.8	3.6	0.6	0.3	0.3	0.2	0.0	7.1	1.6	4.2	0.1	43.3	76	-14	17	10	·	·
	Oder	Ratibor	185	·	3.9	2.3	·	1.4	·	0.4	·	6.8	1.8	·	5.5	·	0.7	·	·	·	·	·	0.9	1.2	1.0	0.3	0.7	0.8	·	0.1	6.2	0.1	5.5	·	39.0	68	-18	18	10	·	·
		Klein Rauden	200	0.1	1.6	0.8	·	3.8	0.3	·	·	10.1	1.4	·	6.0	·	·	·	·	·	·	·	3.7	1.5	1.2	0.7	1.5	0.9	0.7	·	·	0.1	8.2	0.3	42.9			18	10	·	·
	Klodnitz	Beuthen	292	·	0.7	3.0	·	2.6	·	0.1	·	10.1	3.6	·	7.2	·	·	·	·	·	·	2.2	2.4	0.2	0.0	0.0	0.4	2.9	0.7	·	3.0	1.2	4.0	7.4	50.7	86	- 8	17	16	·	·
		Gleiwitz	235	·	0.7	7.9	·	3.4	·	·	·	9.1	2.7	·	7.0	·	·	·	·	·	·	·	4.7	1.0	0.5	·	0.5	2.5	·	·	3.1	0.5	6.5	1.0	44.5	81	-10	15	11	·	·
		Dramatal	255	·	0.7	2.0	·	1.9	·	0.2	·	10.5	3.5	·	7.1	·	·	·	·	·	·	1.0	2.4	0.7	0.2	0.1	1.1	1.4	0.1	·	2.1	0.5	8.3	0.7	44.5	78	-12	19	11	·	·
		Tost	256	·	1.0	0.9	·	3.4	·	4.0	0.0	7.5	3.1	·	7.0	·	·	·	·	·	·	0.2	4.1	2.3	0.7	·	0.7	1.6	0.1	·	3.6	0.6	7.8	1.6	50.2	87	- 8	18	12	·	·
		Bischofstal	185	0.0	0.2	1.6	·	3.8	·	0.7	·	5.0	5.9	·	5.4	·	·	·	·	·	·	1.2	3.3	1.7	1.1	0.2	0.4	1.4	0.1	0.2	2.8	0.6	7.0	0.3	42.9	82	- 9	20	12	·	·
	Oder	Gnadenfeld	237	0.0	2.9	3.6	0.0	4.5	·	0.3	·	4.7	2.1	0.0	12.3	0.0	·	·	·	·	·	0.2	1.6	0.2	2.5	0.3	1.2	2.1	0.1	·	6.9	1.1	7.2	0.1	53.9	93	- 4	19	13	·	·
		Kosel	172	·	3.3	2.3	·	2.5	·	1.0	·	4.5	1.6	·	4.2	·	0.1	·	·	·	·	0.7	2.1	1.0	0.5	0.0	0.7	1.6	·	·	4.7	0.5	9.1	·	40.4	67	-20	17	12	·	·
		Hohenkirch	325	·	3.0	2.8	·	4.8	·	1.2	·	8.8	5.1	·	9.5	·	·	·	·	·	·	0.9	3.3	0.9	2.3	0.5	0.5	2.2	·	·	4.9	0.6	9.0	·	60.4	102	+ 1	16	12	·	·
	Hotzenplotz	Neustadt O.S.	265	3.8	1.7	2.3	·	0.3	·	·	·	2.7	3.9	·	6.1	·	·	·	·	·	·	0.4	0.1	4.2	6.4	·	1.5	1.7	·	·	5.0	1.8	3.1	0.7	50.7	86	- 8	17	13	·	·
		Oberglogau	202	·	6.2	3.6	·	1.5	·	0.0	0.1	3.7	1.7	·	6.7	·	0.0	·	·	·	·	0.7	2.4	1.2	2.7	0.0	1.2	2.9	·	·	5.0	·	3.2	·	42.8	79	-17	15	13	·	·
		Schönowitz	207	0.0	3.8	5.6	·	0.2	·	·	·	3.4	2.1	·	6.1	·	·	·	·	·	·	1.4	·	1.3	4.6	·	1.0	3.0	·	·	4.8	·	·	3.4	41.3	78	-12	13	12	·	·
	Oder	Krappitz	170		2.4	2.2	·	2.0	·	1.1	1.0	3.1	4.9	·	6.2	·	·	·	·	·	·	1.7	2.1	1.5	·	·	1.1	2.4	·	·	5.1	1.0	5.1	0.1	43.0	81	-10	17	16	·	·
		~~Proskau~~ *	~~178~~	0.3	3.1	1.2	·	2.1	·	0.1	0.9	3.2	5.3	2.8	11.5	·	·	·	·	·	·	2.1	2.2	0.9	0.2	·	0.7	2.8	0.1	·	4.1	0.8	3.9	·	49.0			20	12	·	·
		Klosterbrück	153	·	1.4	3.1	·	3.4	·	0.1	0.3	11.6	5.7	4.5	7.9	·	·	·	·	·	·	1.9	7.1	1.0	0.2	0.1	0.3	4.1	·	·	4.2	1.5	3.9	·	62.3			19	14	·	·
	Malapane	Horneck	251	·	·	2.5	·	·	2.2	2.4	·	10.2	3.6	1.1	7.3	·	·	·	·	·	·	·	1.1	0.9	0.6	0.2	0.8	2.5	·	0.3	1.8	0.6	5.3	3.4	46.8	82	-10	18	12	·	·
		Andreashütte	210	·	·	1.4	·	1.5	·	·	1.9	3.0	2.2	3.1	5.0	·	·	·	·	·	·	4.9	5.4	1.2	0.6	0.4	·	0.3	·	·	2.4	5.1	2.3	·	40.9	72	- 16	16	13	·	·
		Guttentag	234	·	0.2	1.9	·	2.9	·	1.3	·	12.3	5.3	6.7	8.2	·	·	0.0	·	·	·	2.0	6.3	·	0.8	0.2	0.9	0.3	0.2	·	2.1	0.5	5.5	0.3	57.9	103	+ 2	19	11	·	·
		Groß Strehlitz	230	·	1.1	1.2	·	3.6	·	2.1	·	6.9	3.7	0.0	8.4	·	·	·	·	·	·	0.9	4.8	1.1	1.7	·	0.6	1.9	·	·	3.6	0.2	7.1	0.2	43.1	83	-10	17	13	·	·
		Raschau	180	·	0.9	3.0	·	4.1	·	2.7	·	4.8	5.5	1.0	9.3	·	·	·	·	·	·	1.1	3.4	2.7	1.4	0.1	1.4	·	·	·	4.5	0.5	·	·	47.0	78	-13	16	13	·	·
Glatzer Neiße	Neiße	Mittelwalde	465	3.4	4.6	0.6	1.8	3.5	·	·	6.7	9.9	6.3	·	5.8	·	·	·	·	·	·	1.7	2.2	1.4	5.7	0.3	·	0.6	·	0.3	7.9	1.4	1.4	·	77.4	98	- 2	19	15	·	·
		Wölfelsgrund	830	2.0	7.5	1.3	4.8	0.7	·	0.3	1.6	4.0	2.8	·	12.6	·	·	·	·	·	·	0.4	1.3	2.0	7.8	1.4	0.8	0.3	·	·	4.4	0.3	2.3	·	58.6	80	-14	20	14	·	·
		Habelschwerdt	368	3.2	3.2	2.5	3.5	1.6	·	·	4.7	4.6	2.7	0.7	12.1	·	·	·	·	·	·	·	2.0	1.3	5.6	0.5	0.3	1.3	·	·	5.7	1.5	1.2	0.2	61.9	106	+ 6	18	16	·	·
		Pohldorf	514	0.3	3.7	·	·	11.0	·	0.0	4.9	13.0	4.3	·	12.4	·	·	·	·	·	·	10.3	3.4	1.0	2.6	0.2	0.8	0.7	·	1.0	7.4	2.2	1.4	·	79.4	116	+11	17	14	·	·
	B.	Bielendorf	690	1.4	2.3	0.4	1.5	·	·	·	4.7	8.3	5.2	·	8.4	·	·	·	·	·	·	0.4	7.8	5.9	7.2	·	1.4	2.8	·	1.7	3.1	1.4	2.3	·	66.8	87	-15	19	16	·	·

× Gültzow
×× Petzow
+ Tunskirch 273
++ Neudorf 255
* Groschowitz 155

Flußgebiet		Ort	Seehöhe m	1	2	3	4	5	6	7	8	9	10	11	12	13	14	15	16	17	18	19	20	21	22	23	24	25	26	27	28	29	30	31	Monatssumme mm	Monatssumme % d. Norm.	Abweichung v. d. Norm.	Zahl der Tage mit Niederschl ≥0.1	Niederschl ≥1.0	* ≥0.1	⊠
Glatzer Neiße	Biele	Landeck	460	6.1	5.5	1.6	3.2	0.0	·	·	1.3	4.4	5.2	·	10.3	·	·	·	·	·	·	1.2	4.8	4.0	8.1	1.0	0.4	1.2	·	·	2.4	0.9	1.6	·	63.2	92	-6	18	16	1	·
		~~Kunzendorf a. d. B.~~ ×	~~373~~	2.1	2.4	3.3	5.1	0.1	·	·	1.0	6.3	4.7	0.9	11.3	·	·	·	·	·	·	4.0	3.0	1.3	0.5	1.1	·	1.3	·	·	4.6	0.8	0.7	·	54.5			19	14	·	·
	Weistritz	Grunwald	720	1.4	5.0	2.8	8.3	8.1	·	·	10.2	8.7	15.9	1.9	13.4	0.4	2.4	0.9	·	·	·	6.2	7.6	1.5	5.1	0.9	0.8	0.6	0.0	1.5	6.4	2.5	2.5	1.2	116.2	102	+3	25	20	3	·
		Reinerz	538	1.7	4.0	4.8	4.3	4.1	·	·	6.3	8.1	4.2	0.7	12.0	0.2	1.5	0.1	·	·	·	11.0	3.7	1.0	2.8	0.4	·	0.4	·	·	4.9	2.0	0.8	0.7	79.7	95	-4	23	16	·	·
	N.	Glatz	300	2.6	3.1	2.9	4.6	0.4	·	0.0	0.4	5.6	7.1	1.2	13.8	·	0.0	·	·	·	·	5.6	4.6	1.2	1.6	0.3	0.1	0.9	0.4	0.0	4.2	0.9	0.8	0.1	62.4	127	+13	22	13	·	·
	Steine	Friedland	510	0.6	1.8	2.1	0.2	2.6	·	·	3.3	6.4	12.0	7.2	5.9	·	1.3	·	·	·	·	2.6	7.6	0.3	2.9	0.5	·	·	·	·	4.5	6.5	1.5	·	68.8	111	+7	19	14	·	·
		Neurode	400	·	6.8	2.0	3.8	0.1	·	·	0.1	2.0	7.0	9.8	8.0	·	0.6	·	·	·	·	4.5	6.1	2.8	4.6	0.5	·	·	·	·	0.2	1.2	1.0	·	61.1	120	+10	18	13	·	·
		Reichenforst	438	1.0	3.3	4.2	4.3	0.8	·	0.0	5.0	5.0	2.8	8.3	8.9	·	·	·	·	·	·	4.7	5.9	0.6	0.8	0.0	·	0.0	·	0.0	3.1	1.5	1.7	·	61.9	127	+13	17	14	·	·
		Schlegel	400	3.2	3.9	·	·	3.4	·	·	0.9	2.5	8.0	8.2	9.3	·	1.0	·	·	·	·	1.8	6.9	0.9	2.5	0.4	·	·	·	·	2.4	1.0	1.2	0.1	57.6	113	+7	18	14	·	·
	Mündung bis Steine	Wartha	274	2.6	3.4	·	2.1		·	·	0.4	1.2	4.3	2.1	4.7	·	·	·	·	·	·	3.3	1.2	2.2	2.5	·	·	·	·	·	6.2	0.6	·	·	36.9	60	-25	19	12	·	·
		Maifritzdorf	285	9.8	4.8	1.6	3.0	0.1	·	·	·	4.3	2.0	1.3	12.3	·	·	·	·	·	·	3.8	0.6	1.8	4.2	0.4	0.2	1.7	·	·	4.3	1.4	3.1	·	60.7	101	+1	19	15	·	·
		Silberberg	450	1.1	2.1	4.1	5.1	0.2	·	·	1.2	1.8	6.3	8.4	11.8	0.0	·	·	·	·	·	2.1	3.8	1.1	1.3	·	·	1.3	0.1	0.0	5.1	1.8	1.8	0.5	61.0	99	-1	20	17	·	·
		Weigelsdorf	375	1.0	1.4	2.7	2.6	0.3	·	·	0.6	6.0	5.8	9.4	11.3	·	·	·	·	·	·	3.1	2.5	1.2	1.7	1.4	0.0	1.9	0.1	·	3.3	2.6	2.0	0.5	61.4	102	+2	21	17	2	·
		Patschkau	245	1.0	2.8	2.0	1.0	·	·	·	·	1.5	3.1	0.7	11.1	·	0.1	·	·	·	·	1.2	0.7	1.0	4.8	0.3	0.3	2.0	0.1	0.1	3.0	1.5	4.0	0.3	42.6	84	-8	22	14	·	·
		Baucke	220	·	0.7	0.9	·	·	·	·	·	5.0	4.5	·	11.5	·	0.2	·	·	·	·	2.5	0.0	1.3	2.4	·	0.7	2.0	·	·	3.5	4.2	5.1	0.1	44.6			15	10	·	·
		Ziegenhals	345	4.5	7.5	7.1	·	·	·	0.0	0.0	3.5	5.3	·	9.4	·	·	·	·	·	·	·	2.4	1.4	4.2	2.0	0.7	2.3	·	·	1.4	4.2	7.2	1.3	64.4	99	-1	16	15	·	·
		Neiße-Heiligkreuz	180	0.3	3.2	0.5	·	·	·	·	·	1.5	4.7	0.5	10.2	·	·	·	·	·	·	1.9	2.3	0.8	2.9	0.1	0.6	2.3	·	·	3.4	5.6	3.7	0.6	45.4	87	-7	18	11	·	·
		Petersheide	225	·	2.1	2.2	·	0.5	·	·	·	2.6	3.3	3.2	10.3	·	0.1	·	·	·	·	1.9	0.6	1.5	3.0	·	5.8	3.1	0.1	0.0	3.4	1.6	4.5	0.2	50.0	97	-2	19	14	·	·
		Löwen	147	0.0	2.6	2.9	·	3.5	·	0.3	1.6	3.3	5.8	6.6	11.8	·	0.1	·	·	·	·	2.2	3.8	0.8	4.9	0.1	1.1	3.8	·	0.1	2.7	1.7	2.8	0.1	62.6			22	16	·	·
		Friedland	200	·	5.0	4.1	·	0.7	·	·	·	1.4	4.0	1.1	11.6	·	0.0	·	·	·	·	1.7	2.0	0.4	1.1	·	·	2.9	·	·	4.0	1.0	3.6	0.1	50.7	92	-4	16	13	·	·
		Seifersdorf	175	0.2	2.7	2.1	·	0.1	·	·	0.1	3.5	2.5	4.0	10.6	·	·	·	·	·	·	1.8	0.6	1.3	4.7	0.2	0.4	·	·	·	3.4	2.7	4.3	·	44.6	88	-6	18	12	·	·
Katzbach bis Glatzer Neiße	Stober	Rosenberg	240	·	0.3	1.7	·	1.8	·	0.4	·	10.8	5.5	2.8	7.2	0.2	·	·	·	·	·	3.7	6.4	0.2	0.3	0.6	0.5	1.7	0.2	·	1.9	1.0	3.0	4.1	54.3	97	-2	21	13	·	·
		Kreuzburg	180	·	0.2	2.4	·	2.9	·	0.3	1.0	5.9	5.6	1.1	7.4	·	·	·	·	·	·	4.2	1.6	·	0.1	0.0	0.5	3.9	0.0	·	0.9	1.0	5.5	·	44.5	93	-3	17	12	·	·
		Konstadt	165	·	1.8	1.4	0.1	·	·	·	1.6	6.1	3.8	1.2	7.1	·	·	·	·	·	·	3.0	3.2	·	0.1	·	0.5	·	·	·	1.4	0.8	3.7	·	35.2	73	-13	15	11	·	·
		~~Kupp~~ ××	156	·	2.1	2.3	·	·	·	0.4		7.4	6.3	7.1	8.0	·	·	·	·	·	·	2.4	7.5	1.9	3.2	·	1.5	2.9	·	·	2.1	1.5	4.3	·	60.9			16	15	·	·
		Sausenberg	200	·	·	2.1	·	2.5	·	·	·	11.2	1.2	·	8.5	·	·	·	·	·	·	3.4	4.7	1.2	1.5	·	1.8	1.2	·	·	·	·	2.7	·	41.4	73	-16	12	12	·	·
		Karlsruhe	160	·	2.1	3.6	3.2	·	·	0.2	·	4.3	6.6	·	4.2	5.1	·	0.2	·	·	·	1.8	1.5	3.8	1.2	·	1.6	3.3	0.3	·	1.9	2.1	3.4	·	50.4	100	0	19	16	·	·
	Oder	Brieg	143	·	2.3	1.9	2.7	3.6	·	0.3	2.0	1.8	5.9	3.6	8.1	·	·	·	·	·	·	1.6	3.5	1.3	1.2	0.1	0.4	1.6	0.1	·	2.1	1.6	4.1	·	49.8	106	+3	21	17	·	·
		Neuvorwerk	135	·	0.4	4.0	2.1	3.7	·	0.1	0.6	3.2	5.9	2.0	6.2	·	·	·	·	·	·	3.0	2.8	2.2	5.6	·	·	0.4	·	·	3.7	1.2	5.4	·	52.5	119	+9	18	14	·	·
	Ohle	Münsterberg	205	0.2	3.4	5.5	2.0	0.1	·	·	·	2.2	5.8	8.6	12.1	·	0.7	·	·	·	·	0.7	1.3	0.4	4.7	0.0	0.1	1.5	·	·	2.7	2.4	3.8	·	57.5	110	+6	19	13	·	·
		Strehlen	163	·	7.6	0.0	2.1	3.4	·	1.3	1.4	1.6	7.0	5.4	9.2	·	0.5	·	·	·	·	1.3	1.7	0.2	·	·	0.1	1.0	0.1	·	1.7	2.5	5.0	·	46.5	101	+1	19	15	·	·
		Gauwald	280	1.3	3.7	3.0	0.2	0.1	·	·	·	4.5	2.6	1.1	10.0	·	0.2	·	·	·	·	2.1	1.6	1.1	2.7	0.2	0.4	2.6	0.2	0.1	3.8	3.1	5.5	0.1	50.2	93	-4	23	15	·	·
		Olbendorf	175	·	1.1	0.8	5.1	·	·	·	1.8	4.8	4.3	·	6.9	·	0.2	·	·	·	·	2.8	4.1	1.7	4.0	·	0.6	1.9	·	·	2.1	2.0	4.2	·	48.4	93	-4	17	14	·	·
		Ohlau	137	·	0.8	3.5	3.0	3.7	·	0.4	1.8	1.2	7.6	2.2	10.0	·	0.3	·	·	·	·	10.1	3.9	1.2	3.0	0.3	1.5	·	·	·	1.1	2.2	6.1	·	63.9	139	+18	20	16	·	·
	Lohe	Nimptsch	200	·	2.5	12.5	7.0	·	·	0.7	·	5.1	12.2	·	8.8	·	1.5	·	·	·	·	1.0	·	·	·	·	·	4.4	·	·	2.2	1.5	3.5	·	62.9	131	+15	13	12	·	·
		Konradserbe	147	·	3.8	5.5	2.1	·	6.2	·	2.0	0.5	6.9	0.6	7.0	·	1.1	·	·	·	·	4.1	3.3	0.6	0.6	·	·	1.3	0.1	·	1.0	2.7	3.9	·	53.3	113	+6	19	14	·	·
		~~Breslau-Krietern~~ +	~~124~~	·	1.9	7.1	1.4	4.1	·	·	0.7	3.1	10.2	0.1	6.6	·	0.7	0.1	·	·	·	0.6	2.3	0.1	2.8		0.1	0.9	0.1	·	1.0	1.1	6.1	·	51.1			21	12	·	·
	Weide	Schmograu	162	·	0.4	3.9	2.6	2.7	·	0.0	1.4	2.1	7.5	0.3	6.6	0.1	0.3	0.5	·	·	·	1.5	4.8	·	1.4	0.3	0.7	4.9	0.2	·	0.7	2.3	3.8	·	49.0			22	13	·	·
		Groß Ellguth	140	·	0.6	2.9	3.3	4.5	·	·	·	4.8	7.0	·	7.0	·	0.0	0.7	0.1	·	·	2.1	4.0	0.2	3.9	·	0.2	2.8	0.1	·	0.9	1.5	4.3	·	50.9	121	+9	19	12	·	·
		Groß Schönwald	240	·	1.8	4.1	1.6	2.7	·	·	3.0	0.6	11.0	·	7.5	·	0.6	1.5	·	·	·	0.3	3.5	·	3.3	·	0.3	1.5	0.2	·	1.1	1.3	5.0	0.1	51.0			20	14	·	·
	Weistritz	Wüstegiersdorf	469	0.3	1.6	4.6	3.5	1.0	·	·	1.2	2.9	7.8	6.5	6.7	0.1	0.7	·	·	·	·	3.0	5.1	0.6	0.7	1.5	·	1.2	·	·	3.7	2.5	2.1	0.4	57.7	99	-1	22	16	·	·
		Charlottenbrunn	465	0.0	2.0	2.2	1.6	0.3	·	·	0.6	4.8	6.7	6.2	7.2	·	·	·	·	·	·	1.2	5.4	0.9	1.4	0.6	·	1.0	·	·	3.5	3.4	2.0	·	51.0	76	-16	18	14	·	·
		Schweidnitz	230	·	2.4	2.8	0.9	1.1	·	0.4	1.1	5.1	4.9	4.1	5.5	·	·	·	·	·	·	0.9	3.1	2.0	0.3	0.6	·	1.1	·	·	3.1	3.1	1.6	0.3	44.4	93	-4	20	14	·	·
		Reichenbach	265	1.4	3.3	3.0	1.7	0.0	·	0.4	0.2	2.5	2.2	4.9	7.4	·	·	·	·	·	·	0.8	2.2	1.7	1.4	0.4	0.0	1.1	0.1	·	2.1	2.3	1.7	0.0	40.8	87	-6	20	15	·	·
		Bärmersgrund	560	0.4	2.5	2.5	5.0	0.3	·	·	0.2	7.7	8.3	7.7	7.5	·	0.6	·	·	·	·	3.0	5.8	1.5	5.2	0.4	0.0	1.3	0.1	·	3.0	3.8	1.1	0.1	68.0			22	15	1	·
		Kaschbach	620	0.7	5.0	1.2	2.1	0.2	·	0.2	0.6	6.1	5.2	6.8	8.8	·	0.5	·	·	·	·	1.5	4.2	3.7	5.1	0.9	·	1.3	·	·	3.5	3.7	1.0	·	67.7	79	-16	21	15	·	·
		Zobten	200	0.4	2.5	3.5	0.9	6.9	·	·	1.5	7.7	8.5	7.6	7.7	·	0.8	0.0	·	·	·	6.4	3.9	0.2	0.5	0.0	0.0	1.1	0.1	·	1.6	2.4	2.9	·	55.1	101	+1	20	14	·	·

× Niederhannsdorf 320
×× Königshuld
+ Breslau (Augusta-Schule)

Tägliche Niederschlagshöhen in Millimetern, gemessen um 7 Uhr morgens

Oktober

Fluß-geb		Ort	See-höhe m	1	2	3	4	5	6	7	8	9	10	11	12	13	14	15	16	17	18	19	20	21	22	23	24	25	26	27	28	29	30	31	Monatssumme mm	% d. Norm.	Abweichung v. d. Norm.	Zahl der Tage mit Niederschl. ≥0.1	≥1.0	☃ ≥0.1	🌫
Katzbach	Katzbach bis Glatzer Neiße Weistritz	Alt Reichenau	378	·	1.4	0.9	0.8	7.8	·	0.4	1.9	1.8	10.7	1.5	4.0	·	·	·	·	·	·	8.8	3.7	0.9	0.5	0.6	·	0.2	0.6	0.1	4.1	2.0	3.6	·	51.3			21	12	·	·
		~~Salzbrunn~~ ×	~~417~~	0.0	1.3	1.8	0.9	1.2	·	·	1.2	5.1	9.3	4.6	5.2	·	·	0.0	·	·	·	1.7	4.9	0.8	2.7	0.4	0.3	1.3	0.2	·	5.1	2.5	3.5	1.0	54.5			21	16	·	·
		Freiburg	300	0.2	0.0	1.3	0.6	0.9	·	·	7.6	3.6	6.5	1.4	5.5	·	·	·	·	·	·	8.1	4.0	1.6	0.5	0.8	·	0.7	0.2	0.0	4.3	3.1	3.1	·	48.0	99	-1	19	12	·	·
		Ingramsdorf	178	0.9	4.6	0.6	1.1	5.8	·	·	3.1	1.9	7.3	1.4	6.6	·	·	·	·	·	2.2	·	3.4	0.3	7.1	·	0.3	·	0.7	·	3.8	1.7	3.8	·	57.7	131	+14	19	14	·	·
		Bresl.-Stabelwitz	120	·	0.3	10.6	0.8	4.8	·	·	1.2	2.3	12.6	0.2	5.8	·	1.0	0.3	·	·	·	0.3	3.2	0.4	0.6	·	0.2	0.4	0.2	·	1.0	2.4	5.2	0.0	53.8	122	+10	21	11	·	·
	Oder	Dyhernfurth	110	·	0.1	2.9	0.0	3.0	·	·	1.3	2.0	13.1	·	4.7	·	1.6	0.0	·	·	·	2.2	2.0	0.0	0.2	0.0	·	0.0	·	·	2.0	0.9	4.7	·	40.7	99	-1	14	11	·	·
		Leubus	98	·	·	0.9	·	5.4	·	·	·	3.1	12.3	·	4.4	0.2	1.5	·	·	·	·	·	2.9	·	·	·	·	·	·	·	1.9	0.7	5.6	0.2	39.1	99	-1	12	8	·	·
		Simsdorf	145	·	0.6	1.7	0.1	3.7	·	0.0	1.2	2.9	8.9	·	5.6	·	1.3	0.2	·	·	·	0.3	3.9	·	0.2	0.4	·	0.0	·	·	2.0	1.8	3.7	·	38.5	88	-5	17	11	·	·
	Katzbach	Ketschdorf	440	0.3	·	0.4	·	1.8	·	·	1.5	2.7	16.0	1.7	4.1	·	·	·	·	·	·	2.4	3.8	0.4	0.2	0.4	·	0.4	0.0	·	2.8	2.7	2.4	·	44.0	66	-23	17	11	·	·
		Schönau	300	0.5	0.4	0.1	0.2	4.5	·	·	2.9	3.0	11.0	·	3.9	·	·	·	·	·	·	0.7	2.5	0.3	0.1	0.4	·	·	0.0	·	2.6	3.3	4.5	·	40.7	73	-15	17	7	·	·
		Goldberg	240	1.2	0.2	0.3	0.2	2.1	·	·	1.8	5.6	11.2	1.1	4.9	·	·	·	·	·	·	1.1	7.8	0.8	·	0.3	·	0.2	·	·	2.9	3.6	4.1	0.2	49.6	108	+4	19	12	·	·
	Wütende Neiße	Altröhrsdorf	322	·	·	·	·	4.3	·	0.4	3.4	1.9	6.4	1.6	·	·	·	4.6	·	·	·	·	5.9	0.9	·	1.6	·	0.6	·	·	3.4	6.0	2.7	·	43.7	72	-17	14	11	·	·
		Klonitz	275	·	0.1	1.3	·	3.3	·	·	1.5	3.7	10.0	0.5	3.4	·	1.2	·	·	·	·	1.8	1.7	·	0.5	0.7	·	0.4	·	0.1	3.1	2.3	4.0	·	39.6	76	-12	18	12	·	·
		Seichau	200	·	0.8	0.1	·	1.3	·	·	1.7	5.9	10.4	0.7	4.6	·	·	·	·	·	0.5	6.3	1.6	·	0.5	0.1	·	·	0.1	·	2.7	2.3	3.6	·	42.6	95	-2	17	10	·	·
	Schwarzwasser	Kaiserswaldau	187	0.1	·	·	·	·	·	3.8	3.2	2.5	12.3	·	·	·	·	·	·	·	·	5.6	5.4	·	·	0.3	·	·	·	2.6	2.7	2.2	4.3	·	45.0	94	-3	12	10	·	·
		Fuchsmühl	140	·	0.2	0.1	0.2	2.1	·	·	1.4	0.3	14.0	0.9	2.1	0.2	0.3	0.1	·	·	·	0.7	3.5	0.1	·	·	·	·	·	·	1.6	0.8	3.0	·	31.6	70	-13	18	7	·	·
		Harpersdorf	235	0.5	0.2	·	·	2.6	·	·	2.5	3.6	10.6	1.4	4.4	·	0.7	·	·	·	·	1.6	6.1	·	·	0.2	·	0.1	0.1	0.0	2.1	2.9	4.2	·	43.2	83	-9	17	11	·	·
	K.	Liegnitz	121	·	0.2	0.0	·	1.7	·	0.0	1.1	1.9	12.6	0.2	4.0	·	0.6	·	·	·	·	2.4	3.1	0.5	·	0.5	·	·	·	·	2.0	1.3	4.2	·	36.3	89	-5	15	10	·	·
		Pilgramshain	260	·	0.8	2.0	·	2.6	·	0.4	0.6	1.0	7.9	0.5	4.8	·	1.3	·	·	·	·	0.3	1.9	1.4	2.3	0.2	·	0.5	·	·	4.5	2.4	2.4	·	38.0	79	-10	19	12	·	·
Bober bis Katzbach	Oder	Steinau	94	·	0.5	1.3	·	2.5	·	0.2	1.8	3.0	12.3	1.1	2.4	0.2	0.8	0.1	·	·	·	0.4	1.1	0.0	0.0	0.0	·	·	·	·	0.9	0.4	4.6	0.1	34.3	88	-4	18	9	·	·
		Wohlau	116	·	0.0	2.1	0.0	4.0	·	·	2.1	1.3	14.1	0.0	5.5	0.1	0.0	·	·	·	0.0	1.2	1.1	·	0.1	0.4	·	0.1	·	0.0	2.2	0.4	5.0	0.1	40.4	99	-1	16	10	·	·
		Köben	92	·	0.1	0.4	·	1.7	·	·	1.6	2.3	15.4	6.3	1.9	0.9	·	·	·	·	·	0.4	2.2	·	·	0.2	·	·	·	·	0.7	0.6	5.4	·	40.1	96	-2	15	8	·	·
	Bartsch	Kreisau	156	·	0.4	4.4	·	·	2.1	·	·	6.2	23.3	2.1	3.1	·	·	·	0.8	·	·	1.4	0.5	·	6.5	·	·	0.2	·	·	7.1	7.2	8.4	·	51.7	123	+10	15	11	·	·
		Groß Wartenberg	167	·	0.4	2.9	1.6	2.2	·	·	·	4.4	9.2	0.4	6.9	·	·	·	·	·	·	3.5	3.9	·	2.2	·	0.8	2.9	·	·	1.1	·	0.2	·	42.6	91	-4	15	11	·	·
		Charlottenthal	119	·	0.9	3.7	0.8	3.0	·	·	2.2	4.3	11.4	·	4.2	·	·	1.8	·	·	1.0	3.1	·	5.9	·	·	·	·	·	1.0	1.1	6.5	·	·	50.9	113	+6	15	13	·	·
		Trebnitz	185	·	0.2	6.1	0.8	3.0	·	·	3.9	2.5	11.8	·	6.9	0.2	1.1	0.5	·	·	·	0.4	2.9	·	0.0	·	·	0.2	0.2	·	0.7	1.8	5.0	0.1	48.1	105	+2	19	11	1	·
		Trachenberg	91	·	0.1	6.8	0.1	2.3	·	·	1.5	3.0	15.8	0.6	3.4	·	1.4	0.4	·	·	·	0.5	2.1	0.0	0.2	·	0.0	0.0	0.0	·	1.6	1.1	4.8	0.0	45.7	109	+4	17	11	·	·
		~~Winzig~~ ××	~~180~~	·	·	10.2	1.4	3.6	·	·	·	10.1	6.0	·	5.7	·	1.0	0.1	·	·	·	0.0	1.8	0.2	·	·	·	0.1	·	·	1.0	0.9	5.9	·	48.0			14	10	·	·
		Groß Saul	120	·	0.0	2.2	0.2	2.7	·	0.2	3.9	4.3	14.6	7.5	2.3	·	1.1	0.1	·	·	·	0.5	2.9	0.2	·	0.2	0.0	·	0.0	·	0.8	1.2	3.6	·	48.5			18	11	·	·
		Guhrau	86	·	·	1.2	·	0.0	2.1	·	·	2.8	22.0	10.5	1.8	1.2	·	·	·	·	·	1.5	·	1.6	0.8	1.3	·	·	0.4	0.3	3.4	·	4.1	·	55.0	138	+15	15	12	·	·
	Faule Obra–Bartsch	Glogau	77	·	0.0	·	·	1.4	·	·	2.5	1.7	15.0	11.8	0.3	·	0.3	·	0.1	·	·	·	0.0	·	·	0.0	·	0.0	·	0.5	0.5	1.5	0.2	35.8	92	-3	12	6	·	·
		Fraustadt	102	·	0.0	0.9	·	2.9	·	0.1	4.5	3.5	11.2	9.6	0.2	0.1	0.9	0.3	·	·	·	·	0.4	0.1	·	0.0	·	·	·	·	0.8	0.2	4.2	0.2	46.1	110	+4	17	6	·	·
		Glogeiche	91	·	0.0	0.0	·	2.6	·	0.3	5.6	3.3	20.6	6.9	0.2	0.2	0.7	0.3	·	·	·	0.0	0.5	·	·	0.2	·	0.3	0.1	0.1	1.1	0.8	2.2	0.1	48.1			19	7	·	·
		Freystadt	103	·	·	·	·	1.9	·	·	5.3	7.6	23.3	5.9	·	·	1.1	0.3	·	·	·	0.5	0.6	·	·	·	·	0.3	·	·	0.7	4.2	4.8	·	56.5	134	+15	13	8	·	·
	Faule Obra	~~Salisch~~ +	75	·	·	·	·	2.6	·	·	3.0	3.4	11.1	8.6	0.3	·	0.8	0.1	·	·	·	1.0	0.2	·	·	0.3	·	0.3	·	·	0.9	0.8	2.0	·	42.0	108	+3	15	7	·	·
		Schwenten	60	·	0.0	0.1	·	2.3	·	0.1	4.8	4.0	24.4	5.6	0.1	0.8	1.2	0.1	·	·	0.1	·	0.8	·	·	·	·	0.0	·	·	1.2	0.7	3.8	·	50.1	132	+12	16	8	·	·
		Schwiebus	83	·	·	·	·	3.8	·	0.7	3.2	1.4	21.8	3.2	·	0.5	1.8	1.8	·	·	·	1.9	2.2	·	·	·	·	·	·	·	0.6	0.8	7.7	·	51.5			14	10	·	·
	Bober–Faule Obra	Züllichau	85	·	0.0	0.0	·	3.2	·	0.4	4.5	2.0	22.6	5.5	·	·	2.0	0.0	·	·	·	0.5	2.6	·	·	·	·	0.0	·	0.0	0.3	3.1	4.2	·	50.9	134	+13	12	9	·	·
		Grünberg	168	·	0.0	0.0	·	4.3	·	0.3	5.6	1.9	8.3	0.5	0.0	·	0.5	0.0	·	·	·	·	2.0	0.0	·	·	0.0	·	0.0	·	0.8	4.3	5.6	0.1	33.4	70	-15	11	7	·	·
		Rothenburg	65	·	0.0	0.1	·	4.6	·	0.5	7.2	2.6	24.0	9.2	·	0.9	1.9	0.0	·	·	0.3	0.6	1.6	·	·	·	·	·	·	·	0.6	3.9	5.9	·	63.9	142	+19	15	9	·	·
		~~Griesel~~ ++	~~90~~	·	·	·	·	5.6	·	0.4	3.4	4.3	24.4	4.3	·	0.8	3.6	·	·	·	·	1.3	1.9	·	·	·	·	·	·	·	0.2	·	3.1	·	53.3			12	9	·	·
Bober	Lomnitz-Quelle	Hermsdorf (städt.)	580	0.1	0.2	0.9	·	8.0	·	0.3	4.6	6.1	4.8	4.4	4.1	·	0.2	·	·	·	·	2.6	5.9	3.2	1.7	0.7	·	·	·	0.2	4.0	8.3	5.4	·	65.9	100	0	20	13	·	·
		Neu Röhrsdorf	740	0.1	0.1	1.5	·	2.3	·	·	0.3	4.1	11.1	1.9	5.2	·	0.2	0.0	·	·	·	10.3	9.5	0.5	0.9	0.1	0.0	0.0	·	·	4.4	3.5	3.7	0.1	67.0			19	11	1	·
		Landeshut	442	0.9	0.1	1.1	0.1	2.3	·	·	1.4	2.5	14.2	3.0	3.9	0.1	0.1	·	0.0	·	·	0.8	1.4	0.6	0.3	·	0.1	0.2	0.1	·	5.6	2.1	4.2	0.1	52.4	91	-2	23	11	·	·
		~~Giesmannsdorf~~ *	~~580~~	2.6	4.2	1.1	3.6	0.5	·	·	3.5	4.1	4.9	2.9	11.2	·	·	·	·	·	·	9.9	4.2	1.2	2.4	0.3	·	0.5	·	·	4.5	2.3	1.6	·	66.1			19	16	·	·
		Gottesberg	600	·	1.0	2.3	·	0.5	·	·	1.1	3.1	11.4	3.5	5.8	·	·	·	·	·	·	0.1	5.0	0.2	0.4	1.3	·	1.1	·	·	5.3	3.4	2.3	1.1	50.1	83	-10	18	14	1	·
		Neudorf	451	·	0.3	1.1	·	0.5	·	·	·	2.5	11.5	2.3	4.2	0.1	0.1	·	·	·	·	4.6	7.8	0.3	0.2	0.3	·	1.4	·	0.0	3.5	2.6	2.3	0.1	45.1	75	-15	19	11	·	·

× Weißstein
×× Hünern
+ Deutsch-Eck
++ Zeutnitz
* Reichenau

R. f. W. Deutsch. Meteorol. Jahrb. 1938. III.

Tägliche Niederschlagshöhen in Millimetern, gemessen um 7 Uhr morgens

Oktober

Flußgebiet		Ort	Seehöhe m	1	2	3	4	5	6	7	8	9	10	11	12	13	14	15	16	17	18	19	20	21	22	23	24	25	26	27	28	29	30	31	Monatssumme mm	Monatssumme % d. Norm.	Abweichung v. d. Norm	Zahl der Tage mit Niederschl. ≥0.1	Zahl der Tage mit ≥1.0	Zahl der Tage mit ☀ ≥0.1	Zahl der Tage mit ☒
Bober	Lomnitz	Hasenbaude	1077	0.0	0.0	1.5	0.1	5.5	·	0.7	9.4	7.6	7.9	5.5	4.8	0.0	0.2	0.1	·	·	·	8.8	13.2	1.4	1.2	0.6	0.0	0.4	0.0	0.1	2.7	6.0	5.6	0.1	83.4	79	-22	22	14	·	·
		Schneekoppe	1602	2.8	4.4	1.4	1.1	4.3	1.1	1.0	2.6	1.5	1.8	7.0	4.3	0.3	0.6	1.6	·	·	0.0	6.6	4.0	3.4	5.8	3.6	1.3	5.3	·	0.9	2.0	5.7	6.6	0.3	81.3	84	-16	27	23	·	·
		Krummhübel	650	·	·	2.0	·	6.0	·	0.5	9.9	8.7	3.2	4.6	5.5	·	·	·	·	·	·	7.0	11.5	1.3	1.6	0.8	·	0.2	·	·	2.5	8.9	4.4	0.7	79.2	98	-2	18	14	·	·
		Arnsdorf	443	·	·	1.6	·	1.5	·	·	1.9	3.0	2.2	3.1	5.0	·	·	·	·	·	·	4.9	5.4	1.2	0.6	0.4	·	0.3	·	·	2.4	5.1	2.3	·	40.9	69	-38	16	13	·	·
		Forstbauden	900	0.3	2.3	2.2	·	8.8	·	·	6.8	5.2	3.0	5.8	5.9	·	·	·	·	·	·	5.2	8.8	2.5	2.3	0.8	·	0.5	·	0.2	3.0	9.1	6.0	0.6	79.3	89	-10	20	15	·	·
	B.	Hirschberg	347	·	0.3	0.3	·	·	·	·	0.9	2.0	6.8	1.8	3.4	·	·	·	·	·	·	0.2	5.5	3.2	·	·	·	·	·	3.2	5.7	2.3	2.4	·	38.0	76	-12	14	10	·	·
	Gr. Zack.	Schreiberhau	643	0.1	0.0	2.7	·	6.8		1.0	6.0	6.1	21.8	2.7	4.5	1.1	·	·	·	·	·	7.2	14.9	0.1	0.5	0.6	·	0.2	·	0.1	3.7	4.3	3.1	0.1	87.6	90	-10	21	14	·	·
		Schneegrubenbde	1490	0.9	4.0	2.8	0.6	11.3	0.5	0.4	10.4	7.2	33.0	·	4.9	0.3	3.2	0.7	·	0.2	0.2	13.8	18.6	1.6	2.5	1.6	·	0.3	·	0.3	0.8	5.3	9.8	0.8	136.0	179	+22	27	15	·	·
		Hain	535	0.2	0.0	2.2	0.0	6.6	·	0.4	6.1	5.0	4.2	3.6	3.6	·	·	0.0	·	·	·	5.6	8.5	0.5	0.3	0.1	·	0.3	0.2	·	3.1	3.0	2.4	0.1	56.0	80	-14	20	12	·	·
	Sprotte—Gr. Zacken	Johnsdorf	430	·	2.2	1.6	0.8	1.2	·	·	2.6	4.4	8.7	0.7	4.7	·	·	·	·	·	·	1.4	6.6	0.5	·	·	·	·	0.4	1.1	2.9	4.6	4.0	·	48.4	82	-11	17	13	·	·
		Ludwigsdorf	440	·	·	·	1.2	·	·	·	·	2.6	3.5	·	·	·	·	·	·	·	·	·	·	·	·	·	·	·	·	·	2.6	5.5	·	15.4	25	-47	5	5	·	·
		Lähn	230	1.7	0.4	0.9	0.1	4.6	·	0.1	2.7	3.2	11.7	0.7	3.8	·	·	·	·	·	·	2.8	4.5	·	0.1	0.1	·	·	·	·	3.0	2.9	3.6	·	46.9			18	11	·	·
		Bunzlau	200	0.7	0.1	·	·	2.2	·	1.0	3.0	2.4	13.7	4.2	2.7	·	·	0.0	·	·	·	3.7	3.5	·	0.6	·	·	·	·	·	1.8	4.6	3.6	·	47.8	100	0	15	12	·	·
		Baierhaus	144	·	0.4	0.4	1.6	·	·	1.2	2.5	2.4	11.5	0.5	1.0	0.2	·	·	·	·	·	2.5	6.6	·	·	2.7	·	·	·	·	1.2	·	2.6	·	51.3			15	12	·	·
	Sprotte	~~Polkwitz~~ ×	~~133~~	·	0.2	·	0.0	2.0	·	·	2.3	2.9	18.1	8.4	2.4	0.2	0.8	0.5	·	·	·	0.1	4.5	·	·	·	·	·	·	·	1.0	0.0	3.2	0.1	46.7	100	0	14	9	·	·
		Kotzenau	148	·	·	·		2.8	·	0.2	2.5	3.0	15.8	4.0	2.5	0.2	0.4	0.3	·	·	·	7.4	3.0	·	·	·	·	·	·	·	2.7	0.9	2.5	·	42.2	97	-2	15	10	·	·
		Buchendamm	133	·	0.3	·	2.2	·	·	0.4	2.8	1.9	17.5	8.1	0.5	·	0.8	0.7	·	·	·	7.9	5.1	·	·	·	·	·	·	·	1.2	1.0	4.0	·	48.4	121	+8	15	10	·	·
		~~Quaritz~~ ××	~~170~~	·	·	0.0	0.0	2.3	·	0.8	3.7	2.8	2.3	8.3	0.1	0.0	0.7	0.2	·	·	0.0	0.2	0.1	·	·	0.4	0.1	·	0.1		0.5	1.4	3.3	0.0	27.9			17	7	·	·
	Queis	Flinsberg	470	2.8	·	2.7	·	2.2	·	0.7	6.7	13.6	2.0	2.0	2.8	·	1.5	0.1	·	·	·	4.8	12.3	0.1		0.8	·	·	·	0.8	3.0	2.9	4.3	0.2	66.3	75	-22	20	14	·	·
		~~Giehren~~ +	~~330~~	3.0	2.1	2.7	·	1.0	·	0.4	8.0	2.7	8.6	0.4	3.9	·	0.2	·	·	·	·	4.3	7.1	0.0	0.1	0.3	·	·	0.2	1.7	3.7	2.3	4.7	0.0	57.4			20	14	·	·
		Greiffenberg	338	2.3	0.4	2.2	·	1.2	·	1.9	2.6	4.0	10.0	1.7	3.8	·	·	0.2	·	·	·	3.8	12.0	0.2	·	0.4	·	·	·	·	2.5	3.9	5.9	·	58.4	104	+2	18	14	·	·
		Beerberg	232	2.8	0.9	1.4	·	1.5	2.0	·	4.2	2.6	12.0	1.5	3.0	1.0	·	0.3	·	·	·	6.5	6.5	·	0.2	0.5	·	·	·	·	3.8	5.3	5.8	·	67.0	103	+2	19	14	·	·
		Lauban	270	0.9	0.8	2.5	0.7	3.5	·	2.4	4.2	2.4	15.4	2.0	0.9	·	·	0.5	1.2	·	·	6.5	3.4	·	·	·	·	·	·	0.3	3.2	8.4	5.2	0.1	64.5	106	+4	20	13	·	·
		Hagendorf	204	1.3	·	1.4	0.1	2.6	·	1.1	4.3	0.7	14.9	5.1	2.4	0.1	·	·	·	·	4.1	·	3.0	0.0	·	0.0	·	·	·	·	2.1	4.1	4.4	·	51.7			16	13	·	·
		~~Prinzdorf~~ ++	~~165~~	·	·	2.5	·	2.9	·	·	·	·	1.5	·	·	·		2.5	·	·	0.7	2.2	5.7	·	·	·	·	·	·	1.9	5.5	3.0	·	28.4			10	9	·	·
	Gr. Tschirne	Kohlfurt	193	0.3	1.7	1.2	·	2.9	·	2.4	4.8	2.7	20.5	5.7	1.1	·	1.5	2.1	·	·	·	4.1	5.0	·	·	0.4	·	·	·	·	2.4	5.0	6.7	·	70.5	130	+17	18	16	·	·
		Rauscha	151	0.2	·	1.8	·	2.5	·	3.1	4.9	3.3	20.8	9.9	0.5	·	1.0	·	·	·	1.4	0.9	3.1	·	·	·	·	·	·	·	2.4	3.2	4.1	·	63.1	128	+14	16	13	·	·
		Groß Selten	155	·	·	0.6	0.0	3.1	·	3.4	5.2	3.2	25.2	4.5	0.5	·	2.4	0.4	·	·	·	0.0	7.8	·	·	·	·	·	0.0	·	1.2	3.5	3.1	0.0	63.6	130	+15	14	11	·	·
		Seifersdorf	165	·	0.2	·	·	3.3	·	0.5	5.6	3.6	30.2	5.6	0.2	·	1.6	1.1	·	·	·	0.8	2.2	·	·	·	·	·	·	·	1.3	3.0	3.6	·	62.8	134	+16	15	11	·	·
	Bob.	Ober Briesnitz	110	·	·	0.4	·	·	·	·	3.7	21.0	24.6	·	·	·	·	1.3	·	·	·	0.6	0.6	·	·	·	·	·	·	·	1.0	4.2	2.0	·	59.4	121	+10	10	7	·	·
		Buchelsdorf	125	·	·	0.2	·	5.1	·	0.3	6.6	4.7	28.3	9.1	·	0.1	1.9	·	·	·	·	0.2	1.0	·	·	·	·	·	·	·	0.4	3.9	6.3	·	68.7	132	+17	14	9	·	·
O.	O.	Crossen	45	·	·	·	·	4.2	·	0.8	3.9	2.7	22.2	7.1	·	·	8.4	·	·	·	·	2.1	2.2	·	·	·	·	·	·	·	0.3	2.5	7.8	·	64.3			12	11	·	·
Lausitzer Neisse	Zittau	Oybin	415	7.3	1.7	7.5	·	3.7	·	1.4	10.3	4.2	5.1	2.4	1.4	0.3	0.5	0.3	·	·	·	6.5	11.5	0.4	·	·	·	0.0	·	0.0	2.1	6.7	8.1	0.2	70.2	101	+1	20	15	·	·
		Walddorf	393	0.2	1.4	1.2	·	0.8	·	0.6	6.4	4.1	7.9	0.1	·	·	2.0	0.2	·	·	0.5	5.7	1.1	0.3	·	·	·	0.1	·		2.7	4.8	8.8	·	54.3	77	-17	19	11	2	·
		Zittau	240	0.3	0.0	1.6	·	3.1	·	0.5	3.9	3.0	4.4	0.2	2.5	·	0.6	0.1	·	·	·	6.6	4.5	0.1	·	·	·	0.0	·	0.1	0.8	5.0	8.8	0.1	46.2	89	-6	19	10	·	·
	Lausitzer Neisse	Hirschfelde	222	0.8	0.6	1.8	·	1.7	·	0.3	3.6	3.0	8.6	0.3	2.2	·	0.5	0.0	·	·	·	5.2	5.1	0.4	·	·	·	0.3	·	0.2	2.7	2.9	6.1	·	46.3	81	-11	19	11	·	·
		Reichenau	253	0.5	0.8	0.9	·	0.8	·	0.0	5.1	0.7	4.9	0.0	3.5	·	0.3	·	·	·	·	6.4	3.4	·	·	0.0	·	0.3	·	0.2	2.3	2.6	7.1	·	39.8	69	-18	16	8	·	·
		Oberstrahwalde	362	0.3	1.2	1.4	·	3.4	·	0.9	3.1	3.3	14.6	0.3	1.7	·	0.8	·	·	·	0.5	3.3	5.4	0.8	·	·	·	0.2	·	0.0	0.9	4.5	5.6	0.2	52.4	95	-3	20	11	·	·
		Schönberg	215	1.0	1.0	1.6	·	1.5	·	0.8	3.3	3.3	11.2	0.9	2.6	·	2.4	·	·	·	·	3.3	3.7	·	·	0.3	·	·	·	·	2.0	5.5	6.2	·	57.6	111	+6	17	14	·	·
		Görlitz	211	0.0	0.6	2.2	·	1.3	·	2.8	4.4	4.2	20.5	3.7	2.3	·	2.5	0.3	·	·	·	3.6	4.5	·	·	0.0	·	·	·	·	2.2	5.8	8.2	·	69.1	133	+17	16	14	·	·
		Lichtenberg	230	0.4	1.0	1.2	·	1.8	·	1.1	5.0	4.1	11.6	4.2	1.5	·	1.3	0.8	·	·	1.0	6.4	4.3	0.2	0.0	0.3	·	0.2	0.0	0.1	2.4	4.6	4.9	0.1	66.5			23	16	·	·
		Gelblach	160	0.3	·	·	·	3.2	·	·	8.0	4.0	21.3	7.2	·	·	·	·	·	·	4.0	6.0	4.0	·	·	·	·	·	·	·	4.0	7.0	3.2	·	72.2	136	+19	12	11	·	·
		Muskau	107	0.3	0.4	1.2	·	4.6	·	1.0	5.1	3.9	28.2	6.0			2.9	·	0.0	·	·	0.8	8.1	·	·	·	·	·	·	·	0.7	4.3	4.7	·	72.2	144	+22	15	11	·	·
		Forst	75	·	0.4	0.3	·	6.2	·	1.8	6.0	6.7	25.5	6.3	·	·	1.6	0.4	·	·	0.0	·	2.2	·	·	0.0	·	·	·	·	0.1	1.9	2.6	·	61.4			13	9	·	·
	Lubst	Sommerfeld	85	·	0.5	·	·	4.8		0.3	6.0	6.8	23.9	7.4	·	·	1.8	0.3	·	·	·	·	1.5	·	·	·	·	·	·	·	0.6	4.0	2.0	·	59.9	125	+12	12	8	·	·
		Kanig	65	·	·	·	·	5.6	·	1.6	5.6	6.1	19.0	8.6	·	1.0	1.8	·	·	·	·	·	0.8	·	·	·	·	·	·	·	0.5	4.0	3.4	·	57.0	133	+14	11	9	·	·
		Guben	76	·	0.2	0.4	·	6.6	·	0.9	3.8	6.5	20.8	8.7	·	·	2.0	·	·	·	·	0.2	1.0	·	·	·	·	·	·	·	·	1.8	3.4	0.1	56.4	124	+11	14	9	·	·

× Heerwegen
×× Dalkau

+ Egelsdorf
++ Klitschdorf

1938 — Tägliche Niederschlagshöhen in Millimetern, gemessen um 7 Uhr morgens — Oktober

Flußgebiet		Ort	Seehöhe m	1	2	3	4	5	6	7	8	9	10	11	12	13	14	15	16	17	18	19	20	21	22	23	24	25	26	27	28	29	30	31	Monatssumme mm	Monatssumme % d. Norm.	Abweichung v. d. Norm.	Zahl der Tage mit Niederschl. ≥0.1	Niederschl. ≥1.0	✳ ≥0.1	⊠
Warthe bis Landsberg Neisse	Oder	Fürstenberg	28	.	0.2	0.1	.	5.4	.	0.2	4.3	3.8	15.5	7.4	3.2	0.6	2.8	.	.	.	.	3.4	2.9	.	.	.	.	.	.	.	0.9	0.0	6.9	.	57.6	157	+21	15	10	.	.
		Ziebingen	51	.	1.2	0.2	.	4.4	.	0.5	3.2	2.4	17.0	3.8	.	1.0	3.2	.	.	.	.	2.4	2.8	.	.	.	.	.	.	.	0.4	.	12.0	0.1	55.4	137	+13	15	11	.	.
		Müllrose	42	.	.	.	.	3.8	.	.	3.0	4.1	17.0	3.2	.	0.6	2.0	.	.	.	.	2.8	1.6	.	.	.	.	.	.	.	0.2	0.3	9.1	.	47.7	112	+ 5	12	9	.	.
		Sternberg	95	.	.	.	.	5.5	.	0.8	3.2	2.0	23.5	3.3	.	.	4.7	1.8	.	.	.	2.9	2.4	.	.	.	.	.	.	.	0.1	1.1	1.1	1.9	53.4	127	+ 9	14	12	.	.
		Frankfurt Oder (Stadtgart.)	76	.	.	.	.	4.0	.	1.0	2.8	2.3	18.2	3.0	.	1.8	0.2	.	.	.	0.2	1.3	3.5	.	.	.	.	.	.	.	0.1	1.2	13.6	0.1	53.3	128	+12	15	11	.	.
		Küstrin	21	.	.	.	.	3.1	.	.	2.4	0.4	16.3	3.3	.	.	3.5	.	.	.	0.1	1.7	1.2	.	.	.	.	.	.	.	0.1	0.5	10.9	.	43.3	113	+ 5	12	8	.	.
Warthe	Netze bis Quelle	Breitenmarkt	253	.	1.3	0.3	.	0.7	.	2.0	0.4	10.4	5.8	4.0	7.5	.	.	.	.	.	.	1.9	7.0	1.9	0.4			1.5	0.2	.	0.3	2.3	7.8	2.0	57.7			19	13	.	.
		Kirchlinden	192	.	0.4	2.7	.	1.7	.	0.7	0.7	2.9	7.7	0.3	5.9	.	0.2	1.1	.	.	.	3.7	9.7	2.3	0.1	0.7	0.1	3.9	.	.	0.8	1.6	4.4	0.7	52.3			22	12	.	.
		Wierzebaum	63	.	.	.	.	1.4	4.7	.	1.0	2.4	18.1	6.0	2.1	.	0.8	.	.	.	.	2.1	1.0	.	.	.	.	.	.	.	0.8	1.7	2.3	.	44.4	122	+ 8	13	11	.	.
		Keilchensee	43	.	.	.	.	3.4	.	.	2.7	0.2	18.1	4.1	2.3	.	2.2	1.4	.	.	.	3.6	2.1	.	.	.	.	.	.	.	0.4	4.1	2.3	.	47.9	126	+10	13	12	.	.
		Dürlettel	101	.	.	.	.	2.9	.	.	4.0	.	22.2	3.1	.	1.0	1.4	.	.	.	.	1.0	2.5	.	.	.	.	.	.	.	0.6	1.8	3.5	.	44.0	128	+10	11	10	.	.
		Blesen	40	.	.	.	.	1.9	.	0.5	1.8	1.2	15.4	3.6	.	0.6	1.3	.	.	.	0.0	1.7	0.5	.	.	.	.	.	.	.	0.5	1.2	5.0	0.9	36.1	100	0	14	9	.	.
	Netze, Kuddow u. Lobsenka	~~Dobrin~~ +	~~158~~	.	0.3	7.6	.	1.2	.	.	2.8	0.6	7.0	.	0.0	2.3	5.2	1.5	.	.	0.4	.	12.7	2.6	0.1	.	.	.	5.2	0.0	0.4	.	1.9	0.0	46.0			16	10	.	.
		Neustettin	139	.	0.7	5.0	0.3	1.7	.	.	2.0	3.4	6.1	.	.	2.6	7.0	2.8	.	.	0.6	.	25.5	13.8	.	.	.	.	.	.	.	.	0.5	3.6	75.6	172	+32	15	11	.	.
		Gr. Karzenburg	162	.	.	3.0	0.2	0.5	.	.	1.8	10.0	7.0	.	0.6	2.5	9.0	4.0	.	.	3.0	1.4	19.0	12.0	.	.	.	.	.	.	.	.	.	4.0	78.0	139	+22	15	12	.	.
		Hammerstein	135	.	0.1	7.1	0.9	1.8	.	.	1.6	3.6	6.2	.	0.3	2.1	7.0	2.7	.	0.2	1.4	2.8	18.3	6.1	0.1	.	.	.	.	.	0.5	.	4.1	3.9	70.8	165	+28	20	14	.	.
		Ratzebuhr	128	.	.	6.7	0.4	1.3	.	.	2.0	3.0	10.6	.	.	2.6	5.4	6.8	.	.	0.6	1.2	20.1	13.0	.	.	.	.	.	.	.	.	2.9	1.6	78.8	204	+40	15	13	.	.
		Jastrow	107	.	0.9	7.2	0.2	1.9	.	.	2.4	0.3	10.5	.	0.1	1.8	4.6	0.1	.	0.1	1.1	0.4	5.6	3.7	.	.	.	.	.	.	0.3	.	2.3	1.2	44.7	115	+ 6	19	11	.	.
		Hasenfier	143	.	0.1	7.9	.	1.5	.	.	3.0	0.2	10.2	.	.	4.2	3.8	2.6	.	0.3	0.1	1.5	6.5	3.0	.	.	0.1	.	0.0	.	0.2	.	1.5	1.3	49.2			18	12	.	.
		Pielburg	140	.	0.9	4.5	.	1.9	.	.	2.0	.	7.9	0.1	0.8	2.6	6.3	0.1	.	0.2	0.5	.	13.1	1.4	.	.	.	.	.	.	0.4	.	1.9	0.4	42.2	102	+ 1	16	10	.	.
		Brotzen	143	.	1.1	3.4	.	2.6	.	.	2.3	0.5	11.3		0.4	3.0	8.5	2.7	.	0.3	0.1	0.0	7.4	0.3	.	.	.	.	0.0	.	0.3	.	1.4	0.5	46.1	107	+ 3	17	10	.	.
		Neuhof (Kr. Dramb.)	145	.	0.2	1.3	.	3.1	.	.	2.4	3.5	12.1	0.0	0.2	2.5	6.4	0.2	0.1	.	0.1	.	6.5	0.3	.	.	.	.	.	.	0.5	0.2	1.7	0.3	41.6	93	- 3	18	9	.	.
		Deutsch Krone	118	.	0.0	5.3	.	3.6	0.0	.	2.8	1.1	26.4	0.5	0.0	2.4	6.5	2.1	0.0	.	1.5	0.0	4.4	1.1	.	.	.	.	.	.	0.5	0.8	2.4	0.4	59.9	154	+21	15	12	.	.
		Krojanke	104	.	0.5	7.6	.	1.7	.	.	2.0	1.6	11.7	.	.	2.1	4.7	.	.	.	0.6	.	4.1	2.3	.	.	.	.	.	.	0.1	0.3	1.4	1.1	41.8	120	+ 7	15	11	.	.
		Schneidemühl	57	.	0.6	1.7	.	2.8	.	.	3.5	3.4	5.8	1.6	0.8	2.6	4.0	4.3	0.6	.	2.3	3.9	4.7	.	.	.	.	.	.	0.4	.	.	.	0.4	43.4	123	+ 8	17	12	.	.
	Netze, Drage	~~Hammer~~ x	~~60~~	.	0.0	3.8	.	3.2	.	1.1	3.6	2.4	17.9	1.6	.	2.4	5.3	0.8	.	.	0.1	0.7	3.6	1.1	0.3	.	.	.	0.2	.	0.6	0.4	1.3	2.0	52.4	133	+13	20	13	.	
		Glashütte	40	.	.	2.0	.	2.2	.	.	3.2	2.4	17.4	2.0	.	.	5.5	.	.	.	0.2	0.4	.	.	.	.	.	.	.	.	.	.	.	4.1	46.4	128	+10	10	8	.	
		Wusterwitz	125	.	0.2	2.3	.	2.6	.	.	3.1	1.2	15.3	.	.	3.7	10.9	5.6	0.1	0.4	0.4	.	17.1	0.4	0.1	.	.	.	.	.	0.4	.	2.0	0.6	66.4			18	10	.	
		Dramburg	123	.	0.5	.	.	2.6	.	.	2.4	0.1	11.2	.	0.1	2.1	4.5	1.1	.	.	0.2	.	6.6	0.4	.	.	.	.	.	.	0.6	0.1	1.0	1.1	34.2	77	-10	14	8	.	
		~~Wedelsdorf~~ ++	~~94~~	.	0.0	0.3	.	3.8	.	.	3.2	.	18.2	.	.	4.1	8.5	.	.	.	1.1	.	4.7	.	.	.	.	.	0.0	.	0.9	.	0.5	2.1	47.4			11	8	.	.
		Henkendorf	120	.	.	1.2	.	2.2	.	.	2.7	0.3	14.2	.	.	2.0	5.1	0.1	.	.	.	1.7	4.4	.	.	.	.	.	.	.	.	.	.	(2.0)	(1.0)	36.9	88	- 5	12	10	.	.
		Krumpohl	100	.	.	0.8	.	2.0	.	.	4.1	.	18.7	0.9	.	4.1	4.9	5.0	.	.	.	.	1.8	1.4	.	.	.	.	.	.	.	.	0.8	0.7	45.2	115	+ 6	12	8	.	
		Klosterfelde	59	.	.	.	.	2.4	.	1.6	1.8	3.8	10.5	.	.	3.2	6.0	.	.	.	.	1.5	.	.	.	.	.	.	.	.	.	.	.	4.0	34.8	92	- 3	9	9	.	
	Mündung - Netze	Driesen	31	.	.	.	.	2.9	.	.	3.0	3.3	17.9	3.5	.	1.3	2.3	.	.	.	.	3.6	1.6	.	.	.	.	.		.	0.9	.	1.3	2.6	35.4	92	- 3	11	10	.	
		Friedeberg	75	.	0.2	0.0	.	3.8	.	0.4	3.1	3.0	16.0	2.1	0.1	1.1	2.5	.	0.0	.	.	0.1	2.7	.	.	.	.	.	.	.	0.0	0.3	2.8	2.5	48.7	102	+ 1	15	10	.	
		Schmiddelbrück	65	.	0.1	.	.	3.4	.	.	3.5	1.8	15.5	1.3	.	0.7	3.2	.	.	.	.	0.2	3.2	.	.	.	.	.	.	.	.	.	.	2.6	5.5	47.0	98	- 1	12	9	.	
		Landsberg a. d. W.	68	.	.	.	.	4.5	.	0.3	2.7	.	15.0	2.5	.	1.6	3.2	0.7	.	.	.	5.3	2.5	.	.	.	.	.	.	.	.	.	.	2.0	43.3	113	+ 5	12	10	.	.
		Zielenzig	70	.	.	.	.	5.3	.	1.1	3.5	1.9	20.0	6.1	.	1.1	4.1	.	.	.	0.3	2.0	2.9	.	.	.	.	.	.	.	0.8	0.9	5.4	0.2	55.6	127	+12	15	11	.	.
		Kriescht	19	.	0.2	.	.	3.7	.	1.5	3.0	0.6	13.7	4.1	0.2	0.4	3.3	.	.	.	0.1	1.8	2.1	.	.	.	.	.	.	.	0.2	0.3	6.5	0.5	42.2	114	+ 5	17	9	.	.
		Drossen	50	.	.	.	.	.	.	0.5	0.0	1.5	18.0	4.0	0.4	.	4.0	.	.	.	0.3	1.0	2.7	.	.	.	.	.	.	.	0.3	.	6.0	.	56.6	139	+16	10	6		.
Mündung bis Warthe	Oder	Soldin	76	.	0.1	.	.	4.5	.	.	3.1	1.3	15.1	0.1	0.1	0.9	4.0	.	.	.	.	.	2.0	.	.	.	.	.	.	.	0.2	.	6.8	4.0	42.2	102	+ 1	13	8		.
		Berneuchen	44	.	0.1	.	.	4.3	.	0.6	4.2	4.3	15.8	2.4	0.4	0.9	2.9	1.2	0.2	0.1	.	0.5	2.6	.	.	.	.	0.2	.	0.3	.	7.2	0.4	48.6	129	+11	19	9	.	.
		Grüneberg	69	.	.	.	.	4.6	.	0.3	3.9	0.1	16.7	0.4	0.3	0.8	1.6	0.8	.	.	0.7	.	1.8	.	.	.	.	.	.	.	0.5	.	10.8	.	42.7	110	+ 4	14	7	.	.
	Alte Oder	Müncheberg	60	.	.	.	.	4.5	1.4	3.7	2.1	.	15.0	3.2	0.1	.	2.0	.	.	.	0.2	3.8	3.5	.	.	.	.	.	.	.	0.2	.	14.7	0.3	54.8	141	+16	14	10	.	
		Wriezen	8	.	0.3	.	.	5.2	.	0.1	4.1	.	10.8	1.9	0.4	1.7	1.5	1.1	.	.	0.1	0.3	3.7	.	.	.	.	.	.	.	0.5	.	12.9	0.2	44.9	122	+ 8	16	9		
		Kienitz (Amt)	9	.		.	.	3.8	.	1.2	8.2	.	15.2	3.6	0.7	0.9	2.2	1.2	.	.	.	1.5	4.7	.	.	.	.	.	.	.	0.4	.	11.3	0.2	55.1	141	+16	14	10	.	.
		Eberswalde	42	.	0.4	.	0.1	7.2	.	.	4.0	0.4	16.1	0.2	0.4	0.6	2.0	1.0	.	.	0.3	.	3.0	.	.	.	.	.	0.4	.	0.1	0.1	12.7	0.3	49.0	117	+ 7	18	7	.	.

x Schönlanke 80 ++ Gabbert 770

+ Seedorf 114

1938 — Tägliche Niederschlagshöhen in Millimetern, gemessen um 7 Uhr morgens — Oktober

Flußgebiet		Ort	Seehöhe m	1	2	3	4	5	6	7	8	9	10	11	12	13	14	15	16	17	18	19	20	21	22	23	24	25	26	27	28	29	30	31	Monatssumme mm	Monatssumme % d. Norm.	Abweichung v. d. Norm.	Zahl der Tage mit Niederschl. ≧0.1	Niederschl. ≧1.0	≧0.1	⊠
Mündung bis Warthe	O.	Königsberg (Nm.)	19	·	·	·	·	5.1	·	·	2.7	1.5	13.5	·	·	1.5	2.7	·	·	·	·	1.9	·	·	·	·	·	·	·	·	·	·	12.5		41.4	108	+ 3	8	8	·	·
	Weise	Friedrichswalde	85	·	0.2	·	·	3.7	·	0.3	4.9	0.6	12.7	·	·	0.9	2.1	·	·	·	·	0.1	2.3	·	0.1	0.1	·	·	·	·	0.6	·	11.5	0.8	40.9	89	- 5	15	6	·	·
		Angermünde	45	·	0.8	0.2	0.2	5.9	·	2.0	3.2	0.4	9.7	0.1	·	1.1	1.8	·	·	·	0.1	·	2.2	·	·	·	·	·	·	·	0.2	·	10.5	0.7	39.1	93	- 3	16	6	·	·
		Gramzow	65	0.7	·	·	·	4.0	·	1.6	3.0	1.1	11.1	·	·	0.8	1.7	0.5	·	·	·	0.2	2.2	·	·	·	·	·	·	·	0.6	·	7.0	1.2	36.5	86	- 6	14	9	·	·
	Oder	Gartz	5	·	·	·	·	4.6	·	0.8	3.0	1.4	14.9	·	·	2.3	1.6	0.7	0.2	·	0.1	·	2.0	·	·	·	·	·	·	·	0.8	·	5.7	2.9	40.2	111	+ 12	13	9	·	·
		Bahn	50	·	·	·	·	3.6	·	0.3	2.5	0.5	14.8	·	·	2.4	4.2	·	·	·	·	·	3.4	·	·	·	·	·	·	·	0.5	·	4.1	1.6	37.9	93	- 3	11	8	·	·
		Stettin (Stadt)	34	·	0.3	·	·	4.1	·	0.6	2.2	1.4	12.7	·	·	7.5	3.7	1.0	·	·	·	0.4	3.8	·	·	·	·	·	·	·	0.1	·	3.9	2.1	43.8	102	+ 1	14	10	·	·
	Plöne	Berlinchen	64	·	0.1	·	·	4.8	·	·	2.8	5.3	14.9	·	0.1	1.4	3.4	1.4	·	·	·	·	2.4	·	·	·	·	·	·	·	0.2	0.1	3.9	5.3	46.1	115	+ 6	14	10	·	·
		Pyritz	40	·	·	·	0.0	3.4	·	·	2.1	0.7	10.4	·	·	2.0	4.6	0.3	0.0	·	0.5	·	1.9	0.0	·	·	·	·	·	·	0.4	·	3.4	2.0	31.7	84	- 6	12	8	·	·
	Ihna	Butow	90	·	·	·	·	3.0	·	·	2.5	0.8	18.5	·	·	3.9	3.6	1.0	·	·	·	0.0	5.8	·	·	·	·	·	·	·	2.0	0.1	1.0	0.8	42.2	98	- 1	11	9	·	·
		Arnswalde	55	·	·	·	·	3.4	·	·	2.6	1.5	13.7	·	·	5.3	6.6	3.5	·	·	2.4	0.4	2.7	·	·	·	·	·	·	·	0.3	·	0.4	0.8	49.6	122	+ 9	13	9	·	·
		Voßberg	85	·	0.2	·	·	4.7	·	0.1	3.6	0.9	17.3	·	·	7.8	6.5	1.2	·	·	·	·	5.9	·	0.1	·	·	·	·	·	0.6	·	2.6	1.5	53.0	110	+ 5	14	9	·	·
		Stargard	28	·	·	·	·	3.9	·	0.1	2.6	1.3	10.4	0.0	·	5.1	5.2	0.7	·	·	0.0	0.0	3.6	·	·	0.0	·	·	·	·	0.2	·	1.5	1.8	44.4	105	+ 2	12	9	·	·
		Gollnow	16	·	0.1	·	·	4.4	·	0.3	1.7	0.8	15.1	·	·	5.8	6.0	1.5	·	·	·	0.1	5.9	·	·	·	·	·	·	·	·	·	1.2	1.4	45.1	98	- 1	13	9	·	·
Von der Oder bis zur dänischen Grenze																																									
Stettiner Haff	H.	Neuhaus (Kr. Randow)	18	·	·	·	·	4.5	·	2.3	3.4	·	15.0	·	·	7.7	4.9	0.8	·	·	0.3	0.8	12.7	·	·	·	·	·	·	·	0.4	·	4.6	4.1	67.5	141	+ 18	13	9	·	·
	Uecker	Kaakstedt	45	·	0.7	·	·	2.3	·	3.6	3.7	2.2	10.8	·	·	5.0	3.0	0.8	·	·	0.4	0.3	2.6	·	·	·	·	·	·	0.1	0.9	0.2	10.0	1.2	47.8	114	+ 6	17	10	·	·
		Prenzlau	33	·	0.6	·	·	4.6	·	1.2	2.5	0.2	11.4	·	·	2.4	2.0	0.8	·	·	·	·	2.6	·	·	·	·	·	·	·	0.3	·	5.1	5.0	39.5	105	+ 2	13	9	·	·
		Feldberg i. M.	90	·	0.8	·	·	4.0	·	2.0	3.0	2.5	13.6	·	·	7.0	2.6	3.5	·	·	·	·	4.7	·	·	·	·	·	·	·	·	0.3	9.0	1.9	54.9	117	+ 6	13	11	·	·
		Schönhausen	108	·	1.0	·	·	2.0	·	2.0	2.8	2.0	8.2	·	·	6.4	2.8	2.6	0.1	·	0.6	0.4	3.0	·	·	·	·	·	·	·	·	·	7.0	2.0	44.9	100	0	14	12	·	·
		Pasewalk	14	·	0.4	0.0	·	3.2	·	1.0	3.3	1.1	14.3	·	·	8.8	1.9	1.6	·	0.1	0.1	0.2	5.1	·	·	0.0	·	·	·	0.0	0.1	·	4.0	1.1	46.3	110	+ 4	16	11	·	·
		Ückermünde	2	·	·	·	·	3.2	·	0.6	3.0	2.0	12.7	·	·	8.0	3.9	3.0	·	·	1.2	0.8	5.7	·	·	·	·	·	·	·	·	·	3.0	2.8	50.9	106	+ 3	13	11	·	·
	Haff	Schwichtenberg	10	·	0.8	·	·	2.2	·	0.1	2.6	1.4	10.2	·	·	6.3	3.8	2.6	·	·	1.5	2.9	3.8	·	·	·	·	·	·	·	·	·	0.3	4.2	42.7	98	- 1	14	11	·	·
		Kaseburg	3	·	0.2	·	·	3.7	·	0.5	2.6	1.3	7.4	·	·	5.9	4.7	0.6	·	1.3	0.2	0.5	9.0	·	·	·	·	·	·	·	·	·	·	6.6	44.5	85	- 8	14	9	·	·
		Misdroy	7	·	1.3	·	·	2.8	·	1.1	2.5	1.6	8.4	·	·	5.6	5.7	0.1	·	0.3	·	1.1	13.2	·	·	0.1	·	·	·	0.0	·	0.1	0.3	4.1	48.3	96	- 2	16	11	·	·
		Kölpinsee	1	·	2.0	·	·	3.6	·	0.7	2.5	1.2	7.4	·	2.4	6.5	3.0	3.6	·	1.1	1.6	3.8	10.2	·	·	1.2	·	·	·	·	0.3	·	·	2.8	53.9	108	+ 4	17	15	·	·
	Peene	Vollrathsruhe	97	·	·	·	0.3	8.1	·	5.4	4.6	6.7	10.9	·	·	4.8	6.7	4.6	·	·	2.1	3.5	6.6	·	·	·	·	·	·	·	0.6	·	0.5	1.3	66.7	131	+ 17	15	12	·	·
		Malchin	10	·	2.5	·	0.2	6.5	·	1.7	4.9	3.0	10.3	·	·	5.9	4.9	0.7	·	·	0.6	5.6	5.9	·	·	0.1	·	·	·	·	·	·	4.5	1.5	58.8	128	+ 13	16	12	·	·
		Dargun	15	·	0.1	·	·	7.1	·	2.0	5.2	3.3	9.1	·	0.7	7.0	4.8	·	·	0.2	0.6	2.2	2.8	·	·	·	·	·	·	0.1	0.4	·	1.0	5.4	64.0	128	+ 14	17	11	·	·
		~~Karpin~~ ×	78	·	1.9	·	0.3	6.1	·	1.5	3.8	1.1	13.9	·	·	3.8	4.8	0.5	·	0.0	0.8	0.7	4.7	·	·	·	·	·	0.0	·	·	·	4.8	4.5	53.2	106	+ 3	15	11	·	·
		Vorheide	112	·	0.1	·	·	1.2	·	1.2	(4.0)	2.8	11.5	·	·	3.9	(4.0)	0.2	·	·	2.2	·	8.2	·	·	·	·	·	·	·	0.5	·	8.8	1.3	49.6	114	+ 6	13	11	·	·
		Neubrandenburg	17	·	0.3	·	0.3	2.9	·	0.6	3.1	2.4	10.2	·	·	7.4	6.2	1.2	·	·	1.5	1.1	3.1	·	·	·	·	·	·	·	0.4	·	5.9	2.7	48.7	111	+ 5	16	12	·	·
		Treptow a. T.	28	·	0.4	·	·	3.7	·	1.5	4.3	2.0	11.7	·	·	6.0	4.8	2.9	·	·	0.6	1.7	4.2	·	·	·	·	·	·	·	·	0.4	·	1.8	4.0	50.0	111	+ 5	15	12	·	·
		Groß Rakow	22	·	·	·	·	3.8	·	·	4.6	0.1	7.9	·	5.8	7.1	3.7	1.7	0.1	·	0.2	3.8	10.2	·	·	·	·	0.1	·	·	·	·	0.4	5.6	55.1	104	+ 2	15	10	·	·
		Tribsees	5	·	·	·	0.0	7.1	·	0.7	4.8	0.3	8.4	·	1.8	7.2	4.0	0.4	·	0.1	0.1	14.2	7.9	·	·	0.8	·	·	·	0.1	0.1	·	1.0	7.1	65.5	122	+ 12	17	10	·	·
		Pensin	5	·	0.7	·	·	3.3	·	0.3	4.9	·	9.5	·	1.1	7.7	4.0	2.0	·	0.3	0.7	1.5	12.0	0.8	0.1	0.2	·	0.9	0.8	0.7	·	·	3.2	7.2	52.8	106	+ 3	18	11	·	·
		Gützkow	18	·	·	·	·	3.5	1.6	0.4	5.6	1.1	6.0	·	1.2	8.6	5.0	2.1	·	0.4	0.7	1.7	20.0	·	·	·	·	·	·	0.0	·	·	1.4	2.0	61.3	122	+ 11	16	13	·	·
		Anklam	5	·	1.4	·	·	3.4	·	2.4	2.6	1.3	6.6	·	·	6.5	3.0	0.0	0.0	0.1	0.5	1.1	7.2	·	·	0.8	·	·	·	·	·	·	·	4.5	40.6	84	- 8	13	11	·	·
		Wolgast	8	·	1.3	·	·	5.3	·	1.5	3.6	0.9	9.2	2.8	·	7.5	2.7	1.0	·	·	1.4	2.5	7.9	·	·	0.3	·	·	·	·	·	·	1.2	4.5	53.6	98	- 1	16	14	·	·
Mecklenbg.-vorpommersche Küste	Ostsee	Greifswald	5	·	0.0	·	0.0	3.5	·	0.9	4.8	1.5	7.7	·	1.3	8.2	2.9	2.2	·	0.1	0.7	4.3	6.3	·	·	1.0	·	·	0.0	·	·	0.0	0.5	2.1	47.8	87	- 7	16	12	·	·
		Reinkenhagen	28	·	·	·	·	4.2	·	·	5.2	6.0	7.5	·	2.1	6.4	5.5	0.0	·	·	2.0	10.7	8.5	·	·	1.4	·	·	·	·	·	·	·	4.9	64.4	114	+ 8	12	11	·	·
	Strelasund, Rügen	Putbus	50	·	0.6	·	·	4.5	·	0.4	4.8	2.2	4.5	·	1.6	7.8	4.4	·	·	0.7	2.6	9.2	5.1	·	·	·	·	·	·	·	·	·	1.5	4.7	53.8	98	- 1	15	12	·	·
		Altenkirchen	20	·	0.4	·	·	4.5	·	·	4.9	0.6	4.0	·	0.1	9.5	4.8		·	0.6	1.6	4.6	16.1	·	·	0.4	·	·	·	·	·	·	2.1	4.7	67.9	117	+ 10	15	11	·	·
		Kloster	15	·	·	·	·	4.3	·	·	5.5	·	2.8	·	3.4	7.3	3.0	0.6	·	0.7	1.3	8.1	14.7	·	·	·	·	·	·	·	·	·	1.2	5.9	58.8	109	+ 5	13	11	·	·
		Gingst	8	·	0.2	·	·	4.6	·	0.4	5.9	1.1	0.0	·	10.2	7.3	5.0	1.9	·	0.4	1.4	10.0	6.3	·	·	·	·	·	·	0.0	·	·	0.8	5.5	67.0	105	+ 3	15	11	·	·
		Stralsund	5	·	0.3	·	0.0	3.4	·	0.2	4.7	1.1	3.6	·	1.0	7.2	2.5	0.1	·	0.0	2.5	6.9	4.5	·	·	·	·	·	·	0.1	·	·	1.1	3.5	42.7	71	- 18	16	12	·	·

× Neustrelitz

1938 **Tägliche Niederschlagshöhen in Millimetern, gemessen um 7 Uhr morgens** Oktober

Flußgebiet		Ort	Seehöhe m	1	2	3	4	5	6	7	8	9	10	11	12	13	14	15	16	17	18	19	20	21	22	23	24	25	26	27	28	29	30	31	Monatssumme mm	Monatssumme % d. Norm	Abweichung v. d. Norm.	Zahl der Tage mit Niederschl. ≧0.1	≧1.0	≧0.1	☒
Mecklenbg.-vorpommersche Küste	Ostsee	Starkow	7	·	0.4	0.0	0.1	6.7	·	1.6	5.6	2.9	6.0	·	1.2	8.5	5.1	0.8	·	·	1.3	6.2	5.1	·	·	0.0	·	·	·	0.1	0.0	·	0.9	7.5	52.0	87	-8	17	12	·	·
		Laage	25	·	1.0	·	2.8	3.9	·	1.7	5.0	5.7	5.9	·	1.3	7.5	6.1	0.0	·	0.2	0.0	12.0	11.1	·	·	·	·	·	0.0	0.2	0.0	·	1.0	3.9	69.3	128	+15	16	14	·	·
		Marlow	20	·	0.5	·	0.8	8.5	·	0.4	5.0	2.0	8.9	·	1.3	9.3	6.6	·	·	0.4	1.2	11.7	7.0	·	·	·	·	·	·	0.2	·	·	·	7.3	77.1	120	+12	16	11	·	·
		Zingst	1	·	0.2	·	0.0	8.1	·	·	6.1	1.0	3.5	·	9.6	8.7	5.9	2.6	·	0.1	0.9	7.9	7.5	·	·	·	·	·	·	0.2	·	·	·	8.0	70.3	113	+8	15	12	·	·
		Müritz	5	·	1.1	·	0.5	8.5	0.2	0.2	5.9	0.6	8.0	·	1.2	9.5	6.3	0.2	·	0.2	3.1	10.2	8.9	·	·	·	·	·	·	·	·	·	1.2	3.9	69.7	123	+13	18	12	·	·
	Warnow	Barnin	38	0.0	2.8	0.0	1.6	6.8	0.1	0.0	8.5	4.4	15.1	0.0	0.0	3.7	5.5	2.6	0.0	0.3	0.5	5.8	8.8	·	·	·	·	·	·	·	·	0.0	4.0	70.5	151	+24	15	12	·	·
		Goldberg	50	·	2.6	·	4.6	2.4	·	·	1.2	2.0	8.1	·	·	6.0	8.0	3.1	·	·	0.0	4.2	6.3	·	·	·	·	·	·	·	·	0.1	3.0	4.1	55.7	104	+2	14	13	·	·
		Güstrow	10	·	1.1	·	1.3	7.8	0.1	1.9	7.9	6.0	10.3	3.5	1.2	5.3	5.6	1.7	0.1	0.1	0.3	4.1	5.0	·	·	·	·	·	·	0.1	0.6	0.2	1.8	5.1	71.1	151	+24	23	16	·	·
		Bernitt	60	·	1.2	·	·	10.0	0.4	2.0	4.2	7.8	11.4	0.4	1.5	3.7	7.8	0.8	·	·	·	12.0	6.6	·	·	·	·	·	·	·	·	1.1	2.4	4.0	77.3	135	+20	17	14	·	·
		Rostock	45	·	0.4	·	0.7	8.7	0.4	1.0	7.1	2.6	13.4	·	2.5	8.8	8.0	0.9	0.0	0.1	0.1	12.3	7.2	·	0.2	0.0	0.2	0.1	0.3	0.2	0.0	0.0	0.5	6.2	81.9	149	+27	23	17	·	·
	Ostsee	~~Alt Gaarz~~ ×	5	·	2.5	·	4.6	5.5	·	2.7	7.5	7.0	4.3	0.1	2.0	6.0	5.4	0.9	·	0.2	3.0	15.2	8.6	·	·	·	·	·	0.1	0.2	·	·	0.4	3.5	79.7	151	+27	20	14	·	·
		Kirchdorf	4	·	4.5	0.1	3.4	9.0	0.6	1.0	8.8	4.8	7.3	·	2.7	4.6	3.0	·	·	·	0.2	12.2	10.4	·	·	·	·	·	·	·	·	·	0.7	2.2	74.9	153	+26	17	13	·	·
		Boltenhagen	5	·	3.8	·	1.5	14.7	0.4	1.9	7.8	4.2	9.2	·	2.3	5.0	3.6	·	·	0.6	1.6	9.6	10.2	·	·	·	·	0.6	·	·	·	1.3	·	4.2	82.5	163	+32	18	15	·	·
Schleswig-holsteinische Ostküste	Trave	Segeberg	40	·	·	6.2	9.6	4.2	1.2	0.3	18.2	15.0	6.3	·	6.5	5.7	11.4	·	·	0.0	0.5	14.5	6.5	·	·	·	·	·	·	0.2	·	·	·	2.0	108.3	154	+38	16	13	·	·
		Nusse	41	·	17.5	1.7	6.3	5.4	·	3.8	9.1	12.6	10.1	·	·	·	10.4	0.3	0.2	0.3	1.1	9.1	·	·	·	·	·	·	·	0.8	·	·	3.1	4.0	95.8	145	+30	17	13	·	·
		Utecht	5																																						
		Lübeck	5	·	5.3	1.1	3.9	5.7	0.5	1.8	7.1	8.5	8.4	·	2.6	3.5	5.5	0.1	·	0.0	1.2	8.4	11.0	·	·	·	·	·	0.1	0.4	·	·	0.3	4.1	79.5	140	+23	20	15	·	·
		Ahrensbök	59	·	7.0	2.0	8.8	9.6	1.2	0.3	16.6	14.8	7.9	·	3.4	6.7	10.0	2.0	0.2	0.3	2.2	9.5	10.9	0.0	0.0	·	·	·	0.3	0.7	·	·	1.4	3.6	119.4	168	+48	22	17	·	·
		Grevesmühlen	35	·	7.8	0.9	3.2	8.8	1.5	0.6	8.7	8.9	7.1	·	·	4.2	6.1	·	·	·	·	16.5	8.5	·	·	·	·	·	·	0.3	·	·	2.0	2.2	86.7	155	+31	16	13	·	·
		Gadebusch	35	·	7.2	1.1	3.5	2.0	·	·	10.0	11.8	4.1	0.5	0.7	4.0	4.0	·	·	·	·	23.9	7.4	·	·	·	·	·	·	·	·	·	4.0	1.5	91.7	156	+33	14	13	·	·
		Travemünde	4	·	4.8	0.6	1.7	2.3	1.4	3.7	8.4	11.8	3.4	·	2.8	4.6	3.8	3.9	·	·	2.8	9.8	6.5	·	·	·	·	·	·	0.2	·	·	1.3	2.9	76.7	138	+27	19	17	·	·
	Ostsee	Dahmeshöved	16	·	9.1	2.7	0.4	2.4	5.1	0.3	6.1	5.0	5.1	·	0.2	2.5	4.5	·	·	·	·	13.6	7.5	·	·	·	·	·	·	·	·	0.1	1.1	5.3	69.0	121	+12	17	13	·	·
		Großenbrode	8	·	9.5	0.5	4.5	2.9	·	0.6	6.0	5.8	5.7	·	10.0	6.0	·	1.5	·	1.2	·	8.1	·	·	·	·	·	·	·	·	·	·	·	4.0	66.9	114	+8	14	12	·	·
		Marienleuchte	10	·	6.0	0.7	4.0	3.0	1.5	0.4	6.4	7.2	8.1	·	8.2	4.0	5.2	1.0	0.0	1.4	1.4	7.3	7.4	·	·	·	·	·	·	0.3	·	·	0.3	3.2	68.0	124	+13	20	16	·	·
		Lensahn	12	·	8.5	2.1	7.2	4.1	1.8	0.3	9.5	7.9	9.9	·	1.4	6.1	2.8	3.8	·	0.8	1.9	9.7	7.8	·	·	·	·	·	·	·	·	·	0.3	3.4	89.3	131	+27	19	16	·	·
		Schönberg i. Holst.	5	·	8.6	2.5	8.0	3.7	2.5	3.1	9.3	11.4	3.8	·	15.9	4.8	5.1	0.3	·	1.4	1.5	5.2	5.5	0.1	·	·	·	·	·	·	0.4	·	·	2.3	98.0	148	+32	20	17	·	·
		Eutin	40	·	8.5	1.9	6.9	5.4	2.1	1.8	10.1	10.9	8.2	·	2.3	7.8	8.7	1.8	0.1	1.4	2.6	18.5	11.5	·	·	·	·	·	0.1	0.8	·	·	0.5	3.3	115.0	180	+51	22	18	·	·
		Bornhöved	42	·	7.7	2.4	12.2	4.4	4.1	1.2	20.4	24.2	6.2	0.1	3.8	8.1	12.7	3.6	0.2	0.4	1.3	8.9	13.0	0.1	0.1	·	·	·	0.1	0.4	0.1	0.1	1.7	1.8	139.3	201	+70	27	18	·	·
		Sieversdorf	30	·	3.7	2.8	4.6	1.8	4.0	2.8	9.5	15.0	9.7	·	3.7	9.5	8.4	·	·	0.8	0.7	6.9	3.6	·	·	·	·	·	·	·	·	0.1	0.3	2.3	90.2	141	+26	19	15	·	·
		Kiel-Holtenau	17	0.0	4.5	2.8	9.0	8.5	2.0	5.2	9.8	10.9	8.7	0.0	18.0	8.5	9.7	0.3	0.0	3.0	1.8	3.5	6.7	·	·	·	·	·	0.0	0.0	·	·	0.3	2.5	115.9	173	+49	19	17	·	·
		Klein Waabs	35	·	4.1	3.1	9.3	18.2	4.4	13.6	13.7	7.5	3.6	7.3	20.0	6.6	8.4	1.3	0.1	2.4	1.4	7.0	3.1	·	0.1	·	·	·	·	0.3	·	·	·	2.7	138.2	189	+65	22	19	·	·
		Brebel	21	·	0.9	3.7	8.3	25.9	12.6	18.3	14.1	10.0	4.0	2.5	8.6	10.0	11.9	2.2	0.1	2.5	0.5	7.3	1.0	·	0.1	·	·	·	·	0.1	0.1	0.0	0.0	2.5	147.2	(199)	(+73)	23	17	·	·
		Schleswig	29	·	0.7	4.5	12.7	38.8	7.1	21.4	21.1	23.4	8.6	11.2	24.5	10.4	11.6	0.3	·	3.4	0.3	10.8	2.9	·	·	·	·	·	·	·	·	·	·	2.5	222.2	274	+141	19	16	·	·
		Norgaardholz	7	·	2.5	3.1	9.2	24.4	15.5	15.3	16.5	6.8	3.8	0.4	5.9	8.9	8.5	6.4	0.0	0.9	0.4	6.9	1.6	·	·	·	·	·	·	·	·	·	·	2.7	139.7	215	+75	19	16	·	·
		Flensburg	13	·	1.8	3.6	9.7	11.0	20.5	6.1	20.3	14.0	4.7	0.1	7.7	12.3	9.6	6.1	·	0.5	0.1	6.7	3.1	0.1	·	·	·	·	·	·	·	·	·	0.3	149.3	197	+71	20	15	·	·
Von der dänischen Grenze bis zur Elbe																																								
Schleswig-holsteinische Westküste	Nordsee	Westre	15	·	0.9	2.8	3.6	11.8	9.7	37.1	15.8	14.2	2.3	0.7	1.7	9.6	11.5	6.2	2.2	·	6.3	5.9	·	·	·	·	·	·	·	·	·	·	0.5	143.4	174	+61	18	15	·	·
		List	5	7.2	8.8	5.4	3.1	15.2	24.3	11.6	13.4	5.8	3.7	2.9	10.2	8.8	4.5	1.5	·	4.6	0.0	4.5	2.7	·	·	·	·	·	·	11.7	0.6	·	0.1	2.3	152.8	207	+79	22	20	·	·
		Klanxbüll	4	(1.5)	(6.0)	(5.0)	(13.7)	(17.3)	(24.9)	(8.2)	(11.0)	6.1	0.7	0.7	4.3	6.7	4.4	0.4	0.1	0.7	0.0	16.6	2.6	·	·	·	·	·	·	·	·	·	·	0.9	(132.8)	173	+56	20	14	·	·
		Westerland	6	1.6	20.4	4.6	12.5	9.4	20.4	5.0	17.4	4.8	3.6	3.3	6.6	4.1	2.5	0.6	·	1.1	·	7.1	4.2	·	0.1	·	·	·	·	1.1	·	0.2	0.1	1.4	132.1	153	+46	23	19	·	·
		Wyk (Bad)	5	·	10.1	2.4	7.8	9.5	14.0	8.7	13.9	8.4	2.6	·	6.9	5.4	3.6	1.5	·	0.3	·	6.0	3.7	·	·	·	·	·	·	·	·	·	·	0.7	105.5	126	+22	17	15	·	·
		Amrum	7	0.3	25.3	2.4	7.2	15.2	15.6	14.7	13.4	12.9	0.8	·	8.9	8.8	6.7	0.3	·	0.6	·	8.0	8.7	·	·	·	·	·	·	·	·	·	0.1	1.0	155.3	191	+74	19	14	·	·
		Bredstedt	10	0.2	3.5	3.4	9.5	15.5	23.0	7.7	17.5	10.6	2.0	3.1	9.6	5.5	4.3	0.4	·	0.6	·	5.5	1.8	·	·	·	·	·	·	·	·	·	·	1.1	124.8	149	+41	19	16	·	·
		Husum	14	·	2.1	1.3	12.8	17.1	17.2	17.1	14.1	22.8	7.3	14.3	8.2	5.3	11.0	·	·	0.3	·	8.9	5.9	·	·	·	·	·	·	·	·	·	1.9	1.0	162.6	194	+79	18	17	·	·
		Pellworm	1	0.3	7.8	5.3	10.1	17.3	30.4	15.6	29.9	11.4	12.3	3.4	11.2	6.3	7.5	0.9	0.0	3.5	·	5.9	8.9	0.2	0.1	·	·	·	·	·	·	·	·	(0.5)	188.8	241	+110	21	16	·	·
		Westerhever	1	0.2	8.1	7.8	10.2	14.2	17.6	21.6	15.4	10.1	3.1	9.8	·	5.2	6.7	·	·	1.0	·	16.2	4.7	·	·	·	·	·	·	·	·	·	·	0.8	146.7	188	+69	17	15	·	·

× Rerik

Flußgebiet		Ort	Seehöhe m	1	2	3	4	5	6	7	8	9	10	11	12	13	14	15	16	17	18	19	20	21	22	23	24	25	26	27	28	29	30	31	Monatssumme mm	Monatssumme % d. Norm.	Abweichung v. d. Norm.	Zahl der Tage mit Niederschl. ≥0.1	Niederschl. ≥1.0	✳ ≥0.1	⊠
Schleswig-holsteinische Westküste	Eider	Rendsburg	7	·	0.9	3.2	10.8	11.6	4.8	15.7	16.5	12.6	5.9	0.3	17.2	8.7	7.5	·	0.2	3.5	0.5	6.6	5.4	0.1	0.1	·	·	0.1	0.2	·	0.1	0.1	0.3	3.8	136.7	178	+60	26	15	·	·
	Eider	Erfde	14	·	1.6	4.4	14.5	27.4	12.6	15.4	17.2	12.2	11.8	2.4	24.0	11.7	9.3	·	·	1.2	1.0	4.8	7.7	·	·	·	·	·	·	·	·	·	·	1.4	174.6	214	+93	18	18	·	·
	Eider	Eggebek	16	·	1.1	3.0	13.1	18.3	16.6	23.0	19.3	12.2	3.8	3.4	7.5	9.7	9.0	3.1	·	3.1	0.3	6.8	0.8	·	·	·	·	·	·	·	·	·	·	0.8	154.9	210	+81	19	16	·	·
	Eider	Friedrichstadt	3	·	4.0	4.2	9.8	27.3	10.8	22.3	17.3	11.1	4.5	11.0	13.4	5.2	7.3	·	0.1	1.9	0.4	9.8	3.4	·	0.2	·	·	·	·	·	0.1	·	0.1	0.6	164.8	204	+84	22	16	·	·
	Nordsee	Büsum	7	0.1	9.1	3.6	10.7	4.6	2.8	24.1	19.3	16.2	2.2	·	5.9	6.4	7.2	0.4	0.8	0.8	0.2	6.6	6.5	0.2	·	·	·	·	·	·	·	·	·	0.6	128.3	158	+47	21	14	·	·
	Nordsee	Helse	2	·	3.4	2.3	11.7	4.9	2.8	6.3	29.8	11.7	8.7	·	8.8	5.7	8.4	·	·	1.8	0.1	2.9	11.9	0.2	·	·	·	·	·	·	·	·	·	4.8	135.5	200	+68	18	15	·	·
	Nordsee	Gettorf	23	·	7.5	3.7	7.8	15.3	2.6	11.4	12.9	10.5	8.4	0.9	25.1	9.1	9.4	0.9	0.1	2.8	1.3	3.7	6.8	·	·	·	·	·	·	0.1	·	·	·	3.0	143.3	199	+71	21	17	·	·
	Nordsee	Nortorf	31	·	1.2	3.7	7.7	5.9	4.5	2.3	18.9	14.8	9.2	·	4.9	11.3	9.4	0.3	·	1.4	0.3	3.8	5.8	·	·	·	·	·	0.1	0.2	0.1	0.1	·	3.0	108.3	148	+35	22	16	·	·
	Nordsee	Albersdorf	45	·	4.2	3.6	13.6	5.3	6.8	9.6	22.2	17.0	6.8	·	5.1	12.0	9.3	1.3	0.2	1.5	0.8	4.2	6.6	0.1	·	·	·	·	0.3	0.1	·	·	·	1.8	132.4	(163)	(+51)	22	17	·	·
Elbe																																									
Böhmische Elbe	Elbe	Albendorf	475	0.1	1.2	·	·	4.7	·	·	6.0	4.0	5.5	8.7	5.0	·	·	·	·	·	·	5.5	5.6	0.5	0.9	·	·	0.1	·	·	4.5	2.0	4.5	0.1	58.9			17	12	·	·
	Elbe	Kudowa	388	1.3	1.4	3.3	11.2	4.1	·	0.0	6.2	5.5	4.5	3.9	8.1	0.0	0.7	0.3	·	·	·	6.2	1.9	0.3	0.4	0.2	·	·	·	0.0	4.6	0.8	1.2	0.3	66.4	107	+4	21	14	·	·
	Iser	Groß Iser	880	0.9	0.5	3.8	·	·	·	·	11.0	5.5	24.5	4.2	·	1.2	·	·	·	·	·	6.5	17.4	6.1	·	0.1	·	0.3	·	0.5	2.7	3.4	6.5	0.3	95.4	92	-9	18	12	·	·
	Iser	Hoffnungsthal	630	0.5	3.1	2.6	·	9.4	·	0.5	12.6	5.2	32.5	2.4	2.7	·	4.6	0.6	·	·	·	10.6	11.0	0.8	·	·	·	·	·	0.5	3.0	7.0	8.5	1.3	119.4	119	+19	20	15	·	·
	Moldau	Philippsreuth	920	9.8	8.0	0.3	3.5	5.3	·	4.0	22.2	4.9	·	·	·	·	·	·	·	·	·	·	1.0	1.0	·	·	·	·	·	5.0	0.5	0.7	3.4	1.0	70.6	80	-17	15	12	·	·
	Moldau	Schachtenhaus	1155	5.8	5.1	0.0	6.7	9.7	0.0	5.8	20.0	10.2	0.0	·	3.2	·	0.0	1.2	·	·	·	0.8	0.1	·	·	·	·	·	·	4.9	2.3	2.1	4.5	0.3	82.7	77	-33	16	13	·	·
	Moldau	Mähring	643	2.5	5.7	·	·	4.7	·	5.7	9.2	7.1	0.0	4.7	4.3	·	·	0.0			0.2	3.2	5.9	·	·	·	·	·	·	1.2	1.8	2.5	9.0	·	67.2	109	+5	15	14	·	·
	Eger	~~Veitsumra~~ ×	~~635~~	·	4.6	0.3	·	9.6	·	6.8	11.5	3.1	0.0	7.6	0.8	·	0.0	1.6	·	·	·	4.6	6.7	1.5	·	·	·	·	·	·	1.8	1.2	8.2	·	69.9	92	-6	15	13	·	·
	Eger	Marktleuthen	555	1.2	3.8	·	1.3	10.2	·	4.0	3.6	5.1	1.8	6.0	5.3	·	1.3	1.6	·	·	·	6.3	3.2	2.6	·	·	·	·	·	·	1.0	1.8	10.6	·	70.7	126	+15	18	18	·	·
	Eger	Wunsiedel	538	·	4.3	·	0.1	12.5	·	4.0	12.5	5.2	0.0	8.4	1.7	·	0.1	0.8	·	·	·	4.0	2.6	0.6	·	·	·	·	·	·	1.3	0.5	7.2	·	65.8	106	+4	16	11	·	·
	Eger	Kösseine	940	·	9.7	·	8.7	4.5	·	4.0	13.4	7.4	0.6	4.0	2.3	·	0.9	1.2	·	·	·	5.0	5.5	1.5	·	·	·	·	·	·	2.6	1.4	8.2	0.9	81.6	96	-3	18	15	·	·
	Eger	Schirnding	470	·	9.9	·	·	4.8	·	1.7	5.8	2.5	0.0	7.9	1.4	·	·	0.0	·	·	·	3.5	2.8	1.3	·	·	·	·	·	·	1.6	0.8	9.3	·	53.3	124	+10	13	12	·	·
	Eger	Pechbrunn	546	1.2	3.5	·	·	7.0	·	3.8	10.2	6.2	0.3	1.2	3.8	·	0.2	·	·	·	·	4.2	2.4	2.2	·	·	·	·	·	0.3	0.4	11.2	1.4	·	59.5	90	-6	17	13	·	·
	Eger	Maiersreuth	550	·	7.3	·	·	5.0	·	1.0	5.5	3.4	0.0	0.0	3.4	·	0.0	0.4	·	·	·	4.8	2.1	0.0	·	·	·	·	0.0	0.1	1.7	1.7	9.6	·	45.4	99	-1	13	11	·	·
	Eger	Aschberg	740	0.5	10.2	·	·	5.4	·	4.0	3.7	5.7	1.6	3.1	1.5	·	1.4	0.2	·	·	·	3.2	6.4	1.6	·	·	·	·	·	0.5	1.0	2.2	10.5	0.2	62.9	97	-2	19	5	·	·
Mulde bis Reichsgrenze	Elbe	Hinterhermsdorf	367	1.7	3.0	2.7	0.3	6.5	·	1.5	6.5	2.5	12.8	·	2.6	0.2	2.5	1.1	·	·	·	3.7	7.4	1.0	·	·	·	·	·	0.5	1.3	3.1	7.8	·	68.7	104	+3	20	17	·	·
	Elbe	Schandau	123	1.4	2.7	2.0	0.1	5.0	·	0.3	2.8	1.9	14.6	0.3	2.2	·	5.8	0.2	·	·	·	2.6	3.7	·	·	·	·	·	·	0.3	0.9	5.3	8.3	·	60.4	114	+7	19	13	·	·
	Gottleuba	Oelsen	552	4.5	9.8	1.5	·	8.1	·	1.1	2.6	1.6	1.8	0.2	2.1	·	0.7	·	·	·	·	1.2	4.2	·	·	·	·	·	·	1.1	1.2	7.0	20.8	·	69.5	148	+23	17	15	·	·
	Gottleuba	Gottleuba	337	4.5	6.9	2.4	0.1	2.2	·	0.6	1.5	2.4	2.1	·	2.1	0.1	0.7	·	·	·	·	8.3	2.6	·	·	·	·	·	·	0.5	0.9	9.5	14.1	·	67.5	100	0	18	12	·	·
	Gottleuba	Markersbach	357	1.5	3.6	0.5	·	2.7	·	0.7	2.7	1.9	2.9	·	2.5	0.3	2.7	·	·	·	·	6.1	2.9	0.4	·	·	·	·	·	0.6	1.2	10.3	14.0	·	63.5	105	+4	18	13	·	·
	Weiss. bis Gottleuba	Bischofswerda	284	0.1	1.0	1.1	0.3	7.6	·	3.1	6.7	5.3	22.3	3.4	1.2	·	3.0	·	·	·	0.1	3.2	4.9	1.0	·	·	·	·	·	·	0.9	6.2	10.8	0.1	82.3	121	+14	20	15	·	·
	Weiss. bis Gottleuba	Stolpen	255	1.2	0.8	2.9	0.4	9.3	·	0.8	6.6	2.6	14.5	1.3	2.2	0.2	4.1	·	·	·	·	3.1	3.9	·	·	·	·	·	·	·	0.4	4.3	8.2	·	66.8	100	0	18	13	·	·
	Weiss. bis Gottleuba	Altenberg	735	3.0	7.8	0.5	0.1	6.1	·	2.9	6.1	5.5	1.6	1.0	2.4	0.5	1.2	0.2	·	·	·	2.0	11.8	0.1	·	·	·	·	0.0	0.2	0.7	5.9	20.7	·	80.3	104	+3	21	16	·	·
	Weisseritz	Kipsdorf	544	2.5	4.6	0.0	0.3	5.2	1.6	0.3	4.5	3.6	1.5	0.2	0.0	3.4	1.1	·	·	·	·	6.3	8.5	·	·	·	·	·	·	0.0	1.1	6.0	15.1	·	65.8	91	-6	17	14	·	·
	Weisseritz	Wendischcarsdorf	323	2.1	6.5	2.0	·	3.3	·	0.6	2.0	2.1	3.6	0.2	2.2	0.4	1.2	·	·	·	·	4.0	5.0	·	·	·	·	·	·	·	0.0	16.1	16.5	·	67.8	113	+8	16	13	·	·
	Weisseritz	Rabenau	251	2.5	1.5	3.5	·	(3.0)	·	2.8	(4.0)	(2.0)	(4.0)	(1.0)	(0.5)	·	(2.0)	·	·	·	·	4.5	5.0	·	·	·	·	·	·	·	·	7.0	13.6	·	(56.9)	(74)	(-20)	(15)	(14)	·	·
	Elbe	Dresden (Flugh.)	127	1.6	1.6	1.2	·	6.4	·	0.6	3.2	2.6	12.8	4.5	0.5	·	4.5	0.0	·	·	1.0	1.7	2.2	0.0	·	·	·	·	·	0.0	0.5	4.6	9.3	0.0	58.8	125	+12	17	14	·	·
	Elbe	Wahnsdorf	246	1.7	2.3	0.6	·	5.8	·	0.6	3.5	3.8	7.2	4.8	0.5	·	2.9	·	·	·	1.0	2.0	1.2	0.8	0.1	·	·	·	·	0.0	0.1	4.4	9.3	·	52.6	92	-4	19	13	·	·
	E. Triebisch	Grillenburg	377	2.9	3.5	1.5	·	3.8	·	1.7	4.0	3.0	3.3	0.7	1.1	·	1.6	·	·	·	0.0	4.2	6.5	·	·	·	·	·	·	0.2	0.6	5.5	13.0	·	57.1	91	-6	17	14	·	·
	E. Triebisch	Tanneberg	250	3.0	5.3	0.9	·	4.7	·	1.6	5.0	2.5	5.0	3.6	0.2	·	1.5	·	·	·	1.9	2.5	5.8	·	·	·	·	·	·	·	0.0	4.8	14.6	·	63.1	131	+15	16	14	·	·
	E. Triebisch	Meißen	105	1.4	4.7	1.8	·	5.5	·	0.4	4.8	1.8	5.6	9.3	0.1	·	1.8	·	·	·	0.0	0.6	1.2	·	·	·	·	·	·	·	·	4.4	14.0	·	57.4	119	+9	15	12	·	·
	E.	Wutzschwitz	149	0.8	5.2	1.0	·	6.1	·	0.3	5.2	2.3	4.6	8.1	·	·	1.5	·	·	·	·	0.5	4.9	·	·	·	·	·	·	·	·	3.7	17.1	·	61.3	102	+7	14	11	·	·
	Döllnitz	Riesa-Gröba	100	1.4	3.6	2.1	·	4.7	·	4.4	3.4	3.5	6.7	7.9	0.0	0.0	0.5	·	·	·	·	0.0	1.3	0.0	·	·	·	·	·	·	0.1	2.8	10.3	·	52.7	112	+6	14	12	·	·
	Döllnitz	Hubertusburg	180	0.9	5.5	0.3	·	7.2	·	9.2	2.8	7.2	7.3	7.5	0.1	·	2.9	·	·	·	·	0.3	5.2	·	·	·	·	·	·	·	·	3.3	17.7	·	77.4	143	+23	15	11	·	·
	Döllnitz	Oschatz	144	1.4	2.6	0.9	·	5.6	·	5.9	3.8	6.7	7.0	7.4	·	·	1.5	·	·	·	·	·	1.8	·	·	·	·	·	·	·	·	2.2	17.7	·	63.9	128	+14	13	12	·	·
	E.	Reudnitz	153	0.5	2.8	2.2	·	5.5	·	2.5	4.5	4.2	12.3	5.6	0.1	0.1	0.9	0.3	·	·	·	·	1.5	·	·	·	·	·	·	·	·	3.6	10.7	·	57.3	112	+6	16	11	·	·

× Weissenstadt 630

Tägliche Niederschlagshöhen in Millimetern, gemessen um 7 Uhr morgens

Oktober

Flußgebiet		Ort	Seehöhe m	1	2	3	4	5	6	7	8	9	10	11	12	13	14	15	16	17	18	19	20	21	22	23	24	25	26	27	28	29	30	31	Monatssumme mm	Monatssumme % d. Norm.	Abweichung v. d. Norm.	Zahl der Tage mit Niederschl. ≥0.1	≥1.0	≥0.1	☒
Mulde bis Reichsgrenze	Elbe	Torgau	86	·	2.6	1.4	·	6.9	·	2.3	5.5	4.1	16.4	8.0	·	·	0.6	0.6	·	·	0.4	·	6.6	·	·	·	·	·	·	·	·	1.7	8.7	0.1	65.9	156	+24	15	11	·	·
		Schmiedeberg (Bad)	92	·	1.1	0.3	·	8.4	·	2.3	6.9	3.4	21.2	6.9	·	·	2.4	·	·	·	0.4	·	10.2	·	·	·	·	·	·	·	·	0.9	3.4	0.3	68.1	142	+20	14	10	·	·
	Schwarze Elster	Kamenz	182	0.1	0.9	2.7	0.5	4.0	·	4.8	4.9	4.5	16.7	11.4	0.5	·	2.8	0.1	·	·	·	0.6	3.9	·	·	·	·	·	·	·	0.7	6.3	9.7	0.3	75.4	127	+16	19	11	·	·
		Lautawerk	121	·	0.3	1.7	·	4.9	·	1.2	6.1	3.2	20.5	6.7	·	·	1.5	0.1	·	·	·	·	4.9	0.0	·	·	·	·	·	·	0.9	5.7	5.1	0.0	62.8	153	+22	14	11	·	·
		Annahütte	144	·	·	0.3	·	5.7	·	2.8	·	8.7	31.0	6.8	·	·	·	·	·	·	1.0	0.6	·	·	·	·	·	·	·	·	1.9	0.8	5.0	·	64.6	129	+15	11	8	·	·
		Elsterwerda	90	0.2	0.8	0.7	·	(4.0)	·	8.0	5.1	1.4	19.6	8.5	·	·	(3.5)	·	·	·	·	0.0	7.5	·	·	·	·	·	·	·	0.3	2.2	5.7	·	(67.5)	(161)	(+28)	14	10	·	·
		Pulsnitz	287	·	2.5	3.1	0.8	8.1	·	3.2	7.8	1.8	23.5	6.8	1.1	0.2	4.2	0.2	·	·	0.4	2.3	4.4	0.0	·	·	·	·	·	0.1	0.5	6.1	8.2	·	85.3	155	+30	20	14	·	·
		Kroppen	109	0.2	1.8	0.5	·	5.1	·	2.3	6.1	1.9	17.3	5.5	·	2.0	2.1	0.0	·	·	·	0.5	2.8	0.1	·	·	·	·	·	·	0.6	4.1	7.2	0.2	60.3			18	12	·	·
		Radeberg	230	0.5	3.8	1.7	0.4	9.4	·	1.4	6.6	2.3	15.0	4.4	0.9	·	5.6	·	·	·	0.2	2.6	3.3	·	·	·	·	·	·	·	0.6	6.2	7.3	·	72.8	125	+15	18	13	·	·
		Radeburg	244	0.4	1.8	1.0	0.0	6.9	·	3.9	5.6	2.1	10.2	9.8	0.1	0.0	3.2	0.0	·	·	·	0.5	2.2	·	·	·	·	·	·	0.1	0.8	3.6	10.7	0.0	62.9	128	+13	17	12	·	·
		Großenhain	120	0.4	2.5	0.7	·	4.8	·	1.7	5.3	3.8	8.3	7.5	0.2	0.1	1.8	0.0	·	·	·	0.3	2.3	·	·	·	·	·	·	·	0.3	2.1	(8.0)	·	(50.1)	(96)	(-2)	(17)	(11)	·	·
		Tiefenau	94	0.2	1.4	1.5	·	4.1	·	1.1	4.7	4.4	7.9	6.7	0.1	0.0	1.9	·	·	·	·	0.0	1.6	·	·	·	·	·	·	·	0.5	2.2	7.2	·	51.5	100	0	15	12	·	·
		Dobrilugk	95	0.0	1.8	0.8	·	6.6	·	3.3	5.9	3.2	23.4	7.1	·	·	3.2	0.4	·	·	0.5	·	8.1	·	·	·	·	·	·	·	0.4	2.6	6.4	0.1	73.8	147	+24	16	11	·	·
		Krassig	95	·	4.2	1.0	·	6.5	·	1.4	4.2	10.5	14.5	4.1	·	·	2.2	·	·	·	·	·	4.4	0.2	·	·	·	·	·	·	·	1.6	6.2	·	67.0	135	+16	13	12	·	·
		Glücksburg	84	·	·	0.5	·	11.1	·	3.1	3.9	17.4	10.0	4.7	·	·	2.3	·	·	·	·	·	2.3	0.1	·	·	·	·	·	·	·	·	8.3	·	63.7	159	+24	11	9	·	·
		Uebigau	84	·	4.3	0.2	·	·	·	4.3	2.5	6.4	16.2	8.3	·	·	1.3	0.1	·	·	0.1	0.0	6.1	0.0	·	·	·	·	·	·	0.0	2.4	6.4	·	58.6	136	+16	13	10	·	·
		Annaburg	76	·	2.6	1.0	0.1	6.3	·	0.9	4.1	1.7	20.9	5.7	·	·	2.1	·	·	·	0.1	·	6.2	0.3	·	·	·	·	·	·	·	1.3	9.9	0.2	63.4	150	+21	16	11	·	·
	Elbe	Zahna	92	·	0.9	1.0	0.7	9.4	·	5.8	5.4	8.0	17.0	5.1	·	·	3.0	..	·	·	0.5	1.1	4.5	0.1	·	·	·	·	·	·	0.3	9.4	3.5	75.7	164	+30	17	12	·	·
		Griebo	86	·	·	1.0	0.5	8.4	·	4.7	5.7	9.3	21.2	·	·	·	5.7	·	·	·	0.2	2.5	5.4	0.1	·	·	·	·	·	·	0.2	9.5	0.9	75.3	160	+28	15	10	·	·
		Radis	97	·	2.4	·	0.4	6.9	·	4.8	5.8	2.2	17.5	7.0	·	·	2.8	·	·	·	·	·	6.5	·	·	·	·	·	·	·	·	·	14.8	·	77.1	157	+24	11	10	·	·
Mulde	Zwickauer Mulde	Muldenberg (Talsp.)	703	0.2	3.6	·	0.2	5.4	·	7.2	3.7	7.6	1.1	2.8	2.3	·	2.0	0.0	0.1	·	·	2.4	2.6	1.2	·	·	·	·	·	0.1	0.6	1.8	9.4	·	54.3	53	-49	19	14	·	·
		Carlsfeld	824	1.5	9.0	·	0.1	5.2	·	6.0	5.8	5.4	1.5	3.9	1.9	·	1.5	0.2	·	·	·	1.7	2.3	5.7	·	·	·	·	·	·	0.8	3.8	10.0	·	66.3	112	+7	18	15	·	·
		Eibenstock	643	0.0	9.6	·	0.0	1.9	·	2.0	4.5	5.3	·	4.4	2.3	·	1.4	0.0	·	·	·	1.3	3.8	2.2	·	·	·	·	·	·	0.8	7.4	12.1	·	59.0	115	+8	14	13	·	·
		Aue	349	0.4	10.3	·	·	0.6	·	5.7	3.1	5.0	·	3.9	2.2	·	2.0		·	·	·	0.5	4.0	2.7	·	..	·	·	·	·	0.9	6.6	12.3	·	60.2	96	-3	15	11	·	·
		Johanngeorgenstadt	750	0.1	6.3	0.1	·	3.9	·	4.9	6.0	10.4	1.0	2.2	1.6	0.0	1.1	0.2	·	·	·	1.9	3.1	2.5	·	·	·	·	·	0.1	1.6	5.9	14.7	·	67.6	94	-4	19	15	·	·
		Rittersgrün	680	·	6.9	0.8	·	2.7	·	2.2	3.3	8.7	1.0	2.2	1.7	·	0.7		·	·	·	2.8	3.6	0.8	·	·	·	·	·	0.6	3.1	5.2	13.2	·	59.5	95	-3	17	13	·	·
		Schwarzenberg	523	·	6.8	0.5	0.0	0.9	·	3.1	2.5	4.8	0.7	3.5	2.8	·	1.3	0.1	·	·	·	1.3	2.7	2.4	·	·	·	·	·	0.1	1.0	3.4	13.8	0.1	57.8	109	+5	19	13	·	·
		Neustädtel	465	0.7	8.7	0.1	·	0.7	·	4.4	3.7	3.7	0.5	3.3	3.4	·	1.4	0.1	·	·	·	0.7	4.4	1.5	·	·	·	·	·	·	0.1	9.5	12.7	·	59.6	89	-7	18	11	·	·
		Zwickau	305	·	7.7	·	0.1	0.2	·	1.9	3.7	0.7	0.2	0.0	0.4	·	1.5	·	·	·	·	3.0	3.7	0.6	·	·	·	·	·	·	0.0	8.2	14.0	·	45.9	88	-6	14	8	·	·
		Glauchau	255	·	6.4	·	·	·	·	1.1	4.4	1.4	1.4	1.6	0.2	·	2.5	·	·	·	·	0.4	2.0	0.4	·	·	·	·	·	·	·	5.6	16.8	·	44.2	87	-7	13	10	·	·
		Penig	204	·	6.1	·	0.4	3.8	·	3.0	4.7	1.6	0.1	2.2	0.3	·	4.1	·	·	·	·	4.5	3.8	·	·	·	·	·	·	·	0.0	5.4	15.3	·	55.3	106	+3	14	11	·	·
		Stollberg	420	0.5	8.5	0.5	·	1.6	·	2.7	4.3	2.4	0.5	0.9	2.1	·	2.4	·	·	·	·	5.9	10.9	0.4	·	·	·	·	·	·	·	5.2	10.5	·	59.3	85	-11	16	11	·	·
		Chemnitz (Flugh.)	356	0.5	8.4	·	·	2.8	·	0.8	1.8	1.1	0.5	0.0	0.5	0.0	2.4	·	·	·	·	1.5	5.4	·	·	·	·	·	·	0.2	0.0	4.7	8.6	·	39.2	91	-16	14	9	·	·
		Rochlitz	166	0.9	6.5	2.4	0.3	6.3	·	1.5	5.4	2.3	7.4	7.3	0.1	·	2.1	·	·	·	·	2.2	1.8	·	·	·	·	·	·		0.0	1.4	15.9	0.1	57.9	111	+6	17	13	·	·
	Freiberger Mulde	Rechenberg	570	·	8.9	0.2	0.0	7.1	·	3.4	5.4	4.5	5.4	1.5	2.5	·	0.2	·	·	·	·	1.7	11.2	0.6	·	·	·	·	·	·	0.0	3.8	16.5	·	72.9	101	+1	15	12	·	·
		Mönchenfrei	541	1.8	3.3	0.2	·	6.1	·	1.2	4.5	4.1	1.9	0.4	2.9	0.0	1.7	·	·	·	·	1.2	10.3	1.0	·	·	·	·	·	·	0.3	3.6	11.6	·	56.7	85	-10	17	14	·	·
		Muldenhütten	351	3.0	4.2	1.4	·	4.6	0.0	1.3	4.3	1.8	1.4	0.2	1.0	·	1.2	·	·	·	·	3.8	5.8	0.5	·	·	·	·	·	·	0.3	4.1	14.7	·	53.6	84	-10	17	14	·	·
		Frauenstein	640	·	(5.9)	0.7	·	16.6	·	0.6	(7.0)	4.2	2.9	(1.0)	0.2	·	(1.0)	·	·	·	·	(3.0)	0.6	0.8	·	·	·	·	·	·	0.6	0.2	(10.9)	·	(50.7)	(70)	(-21)	(16)	(9)	·	·
		Roßwein	201	3.0	5.0	0.3	·	6.5	·	1.8	6.1	3.4	3.8	4.1	0.0	·	1.8	·	·	·	0.8	2.6	3.9	0.0	·	·	·	·	·	·	0.0	4.3	15.9	·	63.3	111	+6	15	13	·	·
		Hainichen	319	3.0	5.8	0.4	·	6.6	·	3.4	5.8	2.1	2.0	2.7	0.4	0.1	2.2	·	·	·	0.7	5.3	7.6	1.2	·	·	·	·	·	·	0.2	4.4	14.3	·	68.2	110	+6	19	14	·	·
	Zschopauer Mulde	Fichtelberg	1213	0.2	9.7	0.4	·	4.2	·	0.3	4.3	6.6	1.3	1.5	2.2	·	0.7	0.2	·	·	·	1.3	4.1	4.5	·	·	·	·	0.1	·	2.0	4.7	17.5	·	66.0	77	-20	19	13	3	·
		Annaberg	657	2.2	5.8	0.4	·	0.5	·	3.4	3.5	4.7	1.4	2.5	1.9	·	1.6	·	·	·	·	0.7	3.7	1.2	·	·	·	·	·	0.4	1.1	6.0	12.8	·	53.8	88	-7	18	14	·	·
		Schmalzgrube	604	1.0	3.6	0.4	·	0.6	·	4.1	2.9	8.2	0.8	1.8	3.1	·	·	·	·	·	·	1.8	7.5	1.4	·	·	·	·	·	2.1	1.1	8.2	23.5	·	72.1	118	+11	17	14	·	·
		Jöhstadt	789	1.6	6.2	0.3	·	0.6	·	3.7	2.4	8.5	0.8	1.9	2.0	·	0.1	·	·	·	·	1.3	2.6	1.5	·	·	·	·	0.0	1.5	1.8	4.4	17.2	·	58.4	93	-5	18	14	·	·
		Reitzenhain	770	·	(3.0)	·	·	·	·	(5.0)	(3.0)	(4.0)	(1.0	(2.0)	(2.0)	·	0.2	0.0	·	·	·	1.5	8.2	2.0	·	·	·	·	·	0.2	1.4	3.0	19.5	·	(56.0)	(96)	(-18)	(15)	(13)	·	·
		Schönbrunn	400	1.1	4.0	0.0	·	3.8	·	3.9	2.7	4.2	1.5	2.0	2.4	·	1.1	0.1	·	·	·	0.6	11.4	1.7	·	·	·	·	·	0.3	0.8	4.2	11.9	·	57.7	101	+1	18	14	·	·
		Thum	520	0.8	9.3	0.5	·	1.9	·	4.4	1.8	3.1	1.3	1.2	3.1	·	1.6	·	·	·	·	0.6	17.3	2.0	·	·	·	·	·	0.2	0.3	4.8	12.8	·	67.0	137	+18	18	13	·	·

1938 — Tägliche Niederschlagshöhen in Millimetern, gemessen um 7 Uhr morgens — Oktober

Flußgebiet		Ort	Seehöhe m	1	2	3	4	5	6	7	8	9	10	11	12	13	14	15	16	17	18	19	20	21	22	23	24	25	26	27	28	29	30	31	Monatssumme mm	% d. Norm.	Abweichung v. d. Norm.	Zahl der Tage mit Niederschl. ≥0.1	≥1.0	≥0.1	☒
Mulde	Zschopauer Mulde	Zschopau	380	1.3	5.1	0.1	·	1.4	·	1.4	2.7	2.8	0.5	0.2	3.6	0.2	0.1	·	·	·	·	3.6	6.2	1.0	0.1	·	·	·	·	0.1	0.5	5.9	12.0	·	48.8			20	12	·	·
		Neuhausen	538	4.0	5.3	0.0	·	3.8	0.0	3.0	2.7	1.8	1.1	1.1	1.9	0.6	1.5	·	·	·	·	0.7	13.0	1.6	0.0	·	·	·	·	0.5	0.6	0.4	25.9	·	69.5	83	- 14	18	13	·	·
		Deutscheinsiedel	726	1.6	8.0	0.3	·	6.0	·	0.3	0.4	5.0	3.0	1.0	2.2	0.5	0.9	·	·	·	·	1.8	8.9	0.3	·	·	·	·	·	2.2	1.1	3.0	29.8	·	76.3	107	+ 5	19	13	·	·
		~~Kriegwald~~ +	~~745~~	·	·	·	·	·	·	·	8.4	2.9	1.9	1.6	1.7	·	0.1	·	·	·	·	0.7	4.2	·	·	·	·	3.0	·	2.7	3.8	19.2	·	61.9			13	11	·	·
		Dörnthal	580	1.4	3.2	·	·	3.6	·	0.2	0.9	0.9	1.1	3.8	2.4	0.0	2.4	0.0	·	·	·	0.7	6.7	1.2	·	·	·	0.0	0.0	0.3	0.9	(18.4)	·	(48.1)	(74)	(- 13)	16	10	·	·
		Lengefeld	606	1.4	5.7	·	·	3.8	·	0.2	4.5	3.0	1.2	0.5	5.2	·	·	·	·	·	·	2.8	7.7	1.8		·	·	·	·	·	1.3	5.8	11.9	·	56.8	90	- 5	15	13	·	·
		Eppendorf	432	1.4	4.0	0.0	·	4.6	·	1.6	3.8	1.0	·	0.6	2.2	0.6	0.0	·	·	·	·	0.6	6.0	0.1	·	·	·	·	·	·	0.2	2.8	15.6	·	45.8	64	-26	15	10	·	
		Flöha	272	0.9	5.9	·	·	4.5	·	0.9	4.7	4.2	0.9	0.1	0.6	·	1.1	·	·	·	·	3.8	4.1	0.8	·	·	·	·	·	·	·	3.1	12.9	·	48.5	82	-10	15	9		
		Kriebstein (Talsp.)	212	2.6	7.4	0.7	0.0	7.6	·	1.6	5.7	3.6	2.3	5.2	0.2	·	1.4	·	·	·	0.3	3.4	7.1	0.9	·	·	·	·	·	·	0.3	3.0	15.5	·	68.8	107	+ 5	18	13		·
	Fr. M.	Seidewitz	175	4.7	5.3	1.7	·	8.0	·	1.5	5.5	1.2	6.0	10.2	·	·	2.3	·	·	·	·	0.7	4.2	·	·	·	·	·	·	·	·	3.5	17.8	·	72.6	130	+77	14	13	·	·
	Vereinigte Mulde	Grimma	130	3.0	5.2	0.2	·	6.7	·	6.5	4.6	3.6	6.1	7.2	·	·	2.9	·	·	·	·	·	3.9	0.1	·	·	·	·	·	0.1	1.9	18.0	·	70.0	127	+ 15	15	12	·	·
		Wurzen	117	1.1	3.5	1.5	0.6	5.4	·	1.9	3.8	4.5	10.0	6.5	·	·	5.2	·	·	·	·	·	2.8	0.0	·	·	·	·	·	0.0	1.3	19.8	·	67.9	108	+ 4	14	13	·	·
		Eilenburg	100	0.1	2.1	1.1	·	5.1	·	3.1	3.5	2.2	10.7	12.2	·	·	4.2	0.1	·	·	·	·	3.2	·	·	·	·	·	·	·	0.8	21.7	·	72.1	147	+23	14	11	·	·
		Tornau	115	·	1.6	0.6	·	5.0	·	2.3	6.4	6.0	21.7	7.5	·	·	5.0	0.2	·	·	·	·	5.6	·	·	·	·	·	·	·	0.4	15.6	0.2	78.1	178	+34	14	10		·
		Werbelin	107	·	1.2	·	·	2.2	·	3.3	(2.0)	2.1	6.5	9.5	·	·	4.5	·	·	·	·	·	3.0	0.2	·	·	·	·	·	·	·	26.7	·	(61.2)	(153)	(+21)	11	9		·
		Jeßnitz	75	·	0.2	0.3	·	1.1	·	4.2	5.3	4.6	9.9	6.5	0.1	·	4.2	·	·	·	·	0.0	3.9	0.3	·	·	·	·	·	·	·	0.2	24.3	·	65.1	151	+22	14	9		·
		Dessau	57	·	0.2	0.6	0.7	3.3	·	2.2	3.9	1.9	14.1	6.1	·	0.0	3.9	·	·	·	0.5	0.1	5.4	0.0	·	·	·	·	·	·	·	0.1	19.7	0.6	63.3	147	+20	16	9	·	·
E.	E.	Aken	55	·	0.5	0.4	0.2	2.2	·	1.9	4.0	3.7	12.2	6.1	0.1	·	4.5	·	·	·	0.2	1.8	5.5	0.2	·	·	·	·	·	·	·	0.2	23.1	0.4	67.2	164	+26	18	10	·	·
Saale	Loquitz bis Quelle	Waldstein	879	1.1	8.4	·	0.6	9.8	·	4.7	12.4	4.8	0.0	8.4	5.2	·	·	2.4	·	·	·	8.1	3.6	0.0	·	·	·	·	·	2.6	0.9	10.4	·	83.4	100	0	15	13	·	·
		Münchberg	536	0.8	7.9	·	1.1	16.8	·	5.4	12.3	2.2	0.1	6.3	0.7	·	0.7	0.8	·	·	·	4.7	2.6	1.7	·	·	·	·	·	3.0		10.0	·	77.1	103	+ 2	18	12	·	·
		Schönwald	690	0.9	3.3	·	·	7.2	·	2.8	4.3	3.6	·	4.5	1.7	·	0.1	·	·	·	·	4.0	4.1	0.6	·	·	·	·	·	0.8	0.8	10.8	0.1	49.6	89	- 6	16	10	·	·
		Heinersberg	570	·	3.7	·	0.0	3.8	·	2.4	4.0	0.7	·	2.1	1.3	·	0.2	0.0	·	·	0.1	2.4	4.5	0.0	·	·	·	·	·	0.6	0.7	11.8	0.1	38.4	89	- 5	15	9	·	·
		Hof	476	·	6.6	·	0.1	7.9	·	3.5	4.9	2.9	0.3	0.8	2.5	·	0.5	·	·	·	0.0	2.0	2.6	0.8	·	·	·	0.0	·	0.3	1.4	12.1	·	49.2	105	+ 2	16	10	·	·
		Gefell	563	·	9.8	·	·	4.6	·	8.4	3.2	2.1	·	2.9	·	·	3.6	·	·	·	1.1	·	5.8	·	·	·	·	·	·	0.2	2.3	12.8	0.2	57.0			13	11	·	·
		Rodeck	700	1.4	12.1	·	·	18.3	1.5	4.6	13.7	6.6	0.5	1.2	3.8	·	·	0.6	·	·	·	4.6	8.2	1.0	·	·	·	·	·	·	·	4.1	8.8	0.2	91.2	114	+11	17	14	·	·
		Blankenberg	498	·	11.9	2.3	0.1	9.1	0.9	4.2	7.5	1.3	0.2	2.4	2.3	·	1.6	0.1	·	·	·	2.2	1.6	0.2	·	·	·	·	0.1	0.2	2.1	13.1	0.2	63.6	127	+ 14	21	13	·	·
		Saaletalsperre	412	·	12.7	·	·	3.0	0.0	3.2	2.4	3.2	·	0.6	1.3	·	1.3	·	·	·	·	2.5	3.3	0.2	·	·	·	·	·	0.0	3.4	14.6	0.0	51.7			13	11	·	·
		Schleiz	440	0.0	3.8	0.0	·	0.6	·	1.9	1.9	2.8	2.4	0.7	0.8	·	2.3	0.0	·	·	·	2.4	3.1	0.1	·	·	·	·	·	1.0	4.5	15.1	0.1	43.5	95	- 2	16	11	·	·
		Ziegenrück	330	·	8.9	0.1	·	1.0	0.0	2.1	2.3	1.7	0.0	1.9	0.2	·	2.0	0.1	·	·	·	0.4	3.9	0.1	·	·	·	·	·	0.3	3.3	16.4	0.1	44.8	102	+ 1	17	10	·	·
	Loquitz	~~Oberneubüttendorf~~ x	500	0.0	16.9	0.6	0.1	11.6	0.8	6.4	9.6	1.7	0.4	2.0	1.2	·	1.8	0.1	·	·	0.9	5.4	2.9	0.4	·	·	·	·	·	0.5	5.8	15.1	0.8	87.0	145	+27	21	12	·	·
		Schmiedefeld	756	0.8	12.7	0.3	0.5	11.7	1.1	7.3	9.0	4.2	0.4	4.6	0.2	·	0.6	·	·	·	0.6	1.3	2.2	1.2	·	·	·	·	·	·	3.2	12.7	1.1	75.7	108	+ 6	20	13	·	·
		Probstzella	343	0.0	13.8	0.3	0.0	7.7	0.5	3.2	6.1	2.4	0.0	0.8	0.7	·	1.4	0.0	·	·	0.3	1.0	2.9	0.5	·	·	·	·	·	0.1	5.3	15.0	0.1	62.7	118	+10	18	10	·	·
		Ruppersdorf	550	·	10.0	·	1.4	6.6	·	6.5	5.5	1.4	·	1.2	1.4	·	3.7	·	·	·	0.3	4.2	1.0	1.2	·	·	·	·	·	·	·	24.1	·	68.5	116	+ 10	14	13	·	·
		Leutenberg	295	·	12.8	·	·	4.2	·	3.2	3.0	2.0	·	1.9	·	·	4.1	·	·	·	·	·	0.9	·	·	·	·	·	·	·	·	5.7	18.1	·	55.9	127	+ 12	10	9	·	·
	S.	Eyba	550	0.0	7.8	0.1	·	3.5	0.1	3.5	2.8	2.4	0.0	2.1	0.1	·	2.9	·	·	·	·	0.3	4.3	0.3	·	·	·	·	·	0.6	6.9	15.7	0.1	53.5			17	10	1	·
	Schwarza	Großbreitenbach	648	·	12.3	·	·	11.1	·	15.4	7.1	5.9	7.2	4.0	0.6	·	·	·	·	·	·	2.7	6.7	·	·	·	·	·	·	·	·	4.5	12.2	0.6	84.3	108	+ 6	13	11	1	·
		Neuhaus a. R.	835	0.8	2.8	5.4	3.1	9.7	4.2	4.7	12.3	11.1	3.1	1.6	0.0	·	2.7	·	·	·	1.2	1.3	3.8	0.1	0.1	·	·	·	·	0.2	2.4	8.3	5.6	84.5	96	- 3	21	17	·	·
		Pennewitz	465	0.3	10.4	0.4	·	4.1	·	3.3	6.9	1.4	0.2	4.2	·	·	0.1	0.0	·	·	·	4.0	2.8	0.1	·	·	·	·	·	0.3	5.8	14.6	·	58.9			16	10	·	·
		Blankenburg	226	·	6.5	0.1	·	1.4	·	2.1	1.6	0.7	·	3.2	0.1	·	3.0	·	·	·	·	5.3	2.3	0.2	·	·	·	·	·	0.3	3.7	15.4	·	45.9	115	+ 6	15	10	·	·
	Ilm bis Schwarza	Remda	320	·	7.2	·	0.0	2.1	·	0.0	3.4	1.6	·	4.3	·	·	2.6	·	·	·	·	13.3	3.7	0.1	·	·	·	·	·	·	·	2.0	13.4	·	53.7	122	+10	11	10	·	·
		Friedebach	300	·	5.2	·	·	0.6	·	1.5	2.5	0.1	0.1	3.5	·	·	1.6	·	·	·	·	3.6	3.6	·	·	·	·	·	·	·	·	4.0	19.1	·	46.9			13	10	·	·
		Hummelshain	310	·	10.7			·	·	7.1	4.7	0.5	0.2	4.5	·	·	1.1	·	·	·	·	4.4	2.0	·	·	·	·	·	·	·	·	5.7	13.0	·	53.9	117	+ 8	11	9	·	
		Drößnitz	420	·	5.3	·	·	1.3	·	1.6	5.7	1.6		2.3	·	·	3.1	·	·	·	·	5.6	1.3	·	·	·	·	·	·	·	·	6.7	18.3	·	52.8	117	+ 8	11	11	·	·
		Stadtroda	260	·	6.8	·	·	1.8	·	1.5	4.8	1.6	0.2	5.2	·	·	1.1	·	·	·	·	8.2	0.9	1.3	·	·	·	·	·	·	·	3.9	13.4	·	50.7	118	+ 8	13	11	·	·
		Jena	155	·	4.9	·	·	1.3	·	1.3	4.8	1.8	·	6.2	·	·	0.6	0.0	·	·	·	0.1	0.4	0.0	·	·	·	·	·	·	·	4.3	15.8	·	41.5	100	0	11	8	·	·
		~~Wetzdorf~~ ++	~~328~~	·	6.3	·	·	2.5	·	2.0	5.5	2.8	·	8.1	·	·	0.1	0.0	·	·	·	0.0	10.6	0.2	·	·	·	·	·	·	·	2.8	14.7	·	47.6			11	9	·	·
L	L	Schmücke	910	·	10.6	2.2	3.8	6.2	·	·	18.4	5.3	2.7	9.6	·	·	9.8	·	·	·	·	21.7	11.5	1.2	·	·	·	·	·	·	·	7.4	15.7	0.9	127.0	114	+16	15	14	1	·

× Ludwigstadt ++ Danburg 270

+ Kühnheide 723

Tägliche Niederschlagshöhen in Millimetern, gemessen um 7 Uhr morgens

Oktober

R. f. W. Deutsch. Meteorol. Jahrb. 1938. III.

Flußgebiet		Ort	Seehöhe m	1	2	3	4	5	6	7	8	9	10	11	12	13	14	15	16	17	18	19	20	21	22	23	24	25	26	27	28	29	30	31	Monatssumme mm	Monatssumme % d. Mittel	Abweichung v. d. Norm.	Zahl der Tage mit Niederschl. ≧0.1	Niederschl. ≧1.0	✳ ≧0.1	☒
Saale	Ilm	Ilmenau	500	·	9.0	0.7	0.1	9.3	·	10.4	13.0	4.1	1.4	7.2	·	·	0.0	0.4	·	·	·	17.4	3.2	0.0	·	·	·	·	·	·	5.0	13.9	0.0	95.1	136	+25	14	11	1	·
		Stadtilm	376	0.0	7.1	·	0.4	2.5	·	2.2	2.0	0.6	·	4.3	·	·	1.4	·	·	·	·	3.2	1.8	·	·	·	·	·	·	0.0	4.4	15.0	·	44.9	115	+6	12	10	·	·
		Tiefborn	308	·	11.2	·	·	1.5	·	1.8	7.1	0.5	0.4	8.8	0.1	·	1.9	·	·	·	·	·	·	·	·	·	·	·	·	·	5.1	4.2	·	42.6	91	-4	11	8	·	·
		Weimar	222	·	10.6	·	0.2	1.1	·	1.5	3.4	9.3	·	12.2	·	·	2.0	0.1	·	·	·	·	1.5	·	·	·	·	·	·	·	3.5	14.4	·	59.8	139	+17	12	10	·	·
		Apolda	200	·	8.2	·	4.0	·	·	3.5	(4.5)	(2.0)	·	11.5	·	·	·	0.5	·	·	·	·	2.2	1.5	·	·	·	·	·	·	2.3	16.2	·	(56.4)			(11)	(10)	·	·
	S.	~~Kösen~~ (Saalhäuser)	126	·	18.6	·	·	6.2	·	1.8	5.8	2.1	0.6	9.0	0.5	·	·	3.8	·	·	·	·	0.6	·	·	·	·	·	·	·	1.8	16.8	·	67.6	153	+24	12	9	·	·
	Unstrut	Dingelstädt	336	·	3.7	·	3.7	4.3	·	8.8	·	4.8	9.8	9.3	2.0	·	2.7	0.1	·	·	·	2.5	2.7	0.1	·	·	·	·	·	·	0.1	14.3	·	68.9	104	+3	15	12	·	·
		Keula	423	·	0.6	0.1	0.8	3.7	0.1	3.0	5.6	2.9	6.8	7.6	1.8	·	1.5	0.6	·	·	·	0.1	4.2	1.4	·	·	·	·	·	·	0.0	12.7	·	53.5	89	-6	17	11	·	·
		Eigenrieden	480	·	3.1	0.5	2.2	2.4	·	5.2	5.7	5.6	7.6	11.0	0.1	·	2.9	0.9	·	·	0.4	0.1	5.1	0.3	0.1	0.1	0.1	0.0	·	·	·	1.3	11.7	0.4	66.7	95	-3	21	12	·	·
		Mühlhausen	225	·	1.0	0.5	1.4	2.5	·	4.4	7.3	6.4	3.3	9.5	·	·	1.4	0.3	0.2	0.0	0.2	0.0	3.4	1.8	0.1	·	·	·	·	·	·	0.3	11.7	·	55.7	109	+5	18	12	·	·
		Langensalza	185	·	7.4	0.3	·	3.7	·	2.2	4.6	3.2	7.2	19.3	·	·	·	·	·	·	·	·	3.5	·	·	·	·	·	·	·	0.5	14.9	0.3	60.5	131	+15	12	9	·	·
		Herbsleben	157	·	2.3	·	·	1.0	·	(5.0)	2.3	3.4	7.2	14.4	·	·	2.0	·	·	·	0.0	0.0	0.7	·	·	·	·	·	·	·	0.4	14.4	0.2	(47.3)	(112)	(+5)	(12)	(9)	·	·
	Unstrut, Gera	Oberhof	797																																					
		Arnstadt	288	·	12.1	0.4	·	3.1	·	2.1	1.7	0.2	·	10.2	·	·	0.6	·	·	·	·	0.7	·	·	·	·	·	·	·	·	3.4	16.3	·	50.8			11	7	·	·
		Tambach	450	0.2	6.0	1.1	2.9	9.0	·	6.5	17.5	5.6	2.4	15.8	0.2	·	3.8	0.2	·	·	0.0	1.5	5.6	0.3	·	·	·	·	0.3	0.4	3.3	15.2	·	97.8			20	14	1	·
		Krawinkel	480	·	8.2	1.4	0.6	9.1	·	4.6	11.8	1.8	1.4	11.1	·	·	0.2	0.4	·	·	·	1.0	2.0	·	·	·	·	·	·	·	4.3	16.6	·	74.5	124	+15	15	12	1	·
		Erfurt	183	·	3.0	0.0	0.0	0.5	0.9	·	2.2	3.6	0.0	13.8	0.1	·	1.3	0.5	·	·	·	·	0.0	0.0	·	·	·	·	0.0	·	1.4	15.3	·	42.6	104	+2	11	7	·	·
	Unstrut	Schloßvippach	168	·	5.5	·	·	0.8	·	1.0	3.9	0.9	0.7	15.6	·	·	1.1	0.5	·	·	·	·	0.3	·	·	·	·	·	0.5	·	1.0	17.0	·	48.8	111	+5	13	7	·	·
		Buttstädt	192	·	16.6	·	0.0	2.9	·	1.4	4.5	5.2	0.7	10.6	0.2	·	0.7	0.0	·	·	·	0.0	1.8	0.6	·	·	·	·	0.3	0.0	2.3	14.4	·	62.2	148	+20	14	9	·	·
		Leubingen	130	1.5	7.6	·	·	3.3	·	0.2	4.0	3.6	0.2	17.1	1.6	·	·	·	·	·	·	·	3.0	·	·	·	·	·	·	·	14.0	·	·	56.1	133	+14	11	9	·	·
	Unstrut, Helbe	Großberndten	400	·	0.7	0.0	1.8	3.9	·	4.5	5.6	4.0	6.1	6.0	0.4	·	3.3	0.0	·	·	·	0.0	3.9	·	·	·	·	·	·	0.4	12.3	0.0	·	52.9	100	0	13	10	·	·
		Ebeleben	285	·	0.2	0.1	0.2	4.8	·	4.9	1.6	8.4	4.1	8.1	3.1	·	2.0	·	·	·	·	0.0	5.4	1.4	·	·	·	·	·	·	0.6	9.8	·	54.7	103	+2	15	11	·	·
		Greußen	163	0.0	2.8	·	3.0	0.8	·	1.5	3.6	4.2	3.4	9.2	2.6	·	1.0	0.2	·	·	·	0.0	2.5	0.1	·	·	·	·	·	·	0.3	12.5	·	47.7	119	+8	15	11	·	·
	Unstrut	Worbis	330	0.5	3.2	0.4	5.2	4.1	1.3	6.8	5.9	3.0	5.8	7.9	0.6	·	2.8	·	·	·	0.1	0.3	6.2	3.5	·	·	·	·	·	·	0.0	13.8	·	77.4	121	+12	18	13	·	·
		Sondershausen	186	·	1.3	·	0.5	4.9	·	4.1	5.9	3.2	3.9	5.4	0.6	·	2.4	0.0	·	·	·	·	1.8	0.0	·	·	·	·	·	·	·	10.9	·	44.9	109	+4	12	10	·	·
		Heldrungen	127	·	12.2	·	·	13.4	·	10.9	14.0	2.4	2.3	9.8	0.2	·	1.3	·	·	·	·	·	2.4	0.3	·	·	·	·	·	·	1.0	13.2	·	83.4	190	+39	13	11	·	·
		Frankenhausen	130	·	3.6	2.1	0.4	0.6	·	3.4	(3.0)	1.7	3.6	4.1	0.6	·	0.8	·	·	·	·	·	3.6	0.4	·	·	·	·	·	·	·	9.3	·	(37.2)	85	-7	(14)	(9)	·	·
	Unstrut, Helme	Klettenberg	245	·	1.4	1.2	·	4.1	1.2	7.1	6.6	12.0	3.2	10.3	·	1.3	6.3	0.0	·	·	0.0	1.3	11.8	·	·	·	·	·	·	·	·	10.4	2.1	80.3	143	+24	15	15	·	·
		Sülzhayn	320	·	2.6	0.5	7.0	7.3	0.1	5.0	8.7	13.0	7.2	6.5	0.6	·	7.2	0.1	·	·	·	1.2	14.1	0.2	·	·	·	·	·	·	·	10.9	0.5	92.7	125	+19	18	12	·	·
		Sachsa	335	·	1.6	·	5.3	6.2	0.9	7.1	5.9	13.2	7.2	5.8	·	·	10.3	·	·	·	·	1.1	17.4	0.1	·	·	·	·	·	·	·	11.2	0.9	94.2	112	+10	15	12	·	·
		Nordhausen	246	0.0	1.5	0.1	2.2	2.1	·	3.7	4.0	11.4	4.1	6.9	0.5	0.0	3.3	0.0	·	·	·	0.3	10.2	0.3	·	·	·	·	·	·	0.0	10.3	0.3	61.2	122	+11	16	11	·	·
		Nordh. Talsp.	443	·	1.9	0.0	7.0	10.0	·	4.2	9.9	12.0	9.8	7.9	0.9	·	4.0	0.4	·	·	·	0.4	7.9	·	·	·	·	·	·	·	0.5	12.0	0.3	89.1			16	11	·	·
		Kelbra	155	·	3.0	·	·	0.2	·	4.6	3.0	5.3	5.0	9.7	·	·	1.7	·	·	·	·	·	4.0	·	·	·	·	·	·	·	·	11.0	·	47.5	108	+6	10	9	·	·
		Sangerhausen	182	·	3.6	·	·	1.7	·	5.7	4.4	8.8	1.9	3.8	0.6	0.0	0.3	·	·	·	·	0.0	1.8	·	·	·	·	·	·	·	·	8.8	0.1	41.5	90	-4	12	9	·	·
	Unstrut	Hohelinde	297	·	20.0	·	·	3.6	·	4.0	·	1.2	7.7	9.7	·	·	·	·	·	·	·	·	·	·	·	·	·	·	·	2.0	·	1.1	14.8	·	64.1	118	+18	9	9	·	·
		Reinsdorf	114	·	1.0	·	·	2.7	·	1.5	1.9	3.6	2.0	6.7	·	·	0.5	0.7	·	·	·	·	0.5	·	·	·	·	·	·	·	·	0.7	17.9	·	45.7	106	+3	12	8	·	·
		Bibra	170	·	16.1	·	0.0	6.7	·	3.5	5.7	1.7	3.8	8.3	0.2	·	·	0.2	·	·	·	·	0.7	0.2	·	·	·	·	·	·	·	1.4	14.2	·	62.7	142	+19	13	9	·	·
	Saale	Goseck	146	·	5.6	·	·	4.4	·	1.6	·	3.7	1.5	8.1	0.5	·	1.2	·	·	·	·	·	·	0.1	·	·	·	·	·	·	1.2	21.4	·	49.3	112	+5	11	9	·	·
		Teuchern	188	·	7.8	·	·		·	7.2	4.5	3.5	0.8	7.3	1.1	·	2.1	·	·	·	·	·	·	·	·	·	·	·	·	·	4.7	18.6	·	57.6			10	9	·	·
		Lützen	120	·	3.9	·	0.0	2.6	·	2.7	2.4	1.1	0.1	9.1	0.0	·	4.0	·	·	·	·	0.0	0.9	·	·	·	·	·	·	0.0	2.8	18.5	·	48.1	114	+6	11	9	·	·
		Merseburg	93	·	2.4	·	·	2.1	·	2.5	2.5	5.9	0.5	8.4	·	·	3.8	·	·	·	·	·	7.3	·	·	·	·	·	·	·	·	0.7	21.2	0.2	57.6	126	+11	13	9	·	·
		Schafstädt	146	·	2.1	·	0.0	2.5	·	2.1	3.0	6.7	1.0	6.4	0.3	·	2.5	0.1	·	·	·	·	0.5	0.2	·	·	·	·	·	·	·	1.1	16.2	0.2	44.9	118	+7	15	10	·	·
	Weiße Elster	Bad Elster	500	0.2	2.4	·	0.0	5.1	·	4.2	3.8	4.3	0.3	2.2	1.3	·	0.3	0.0	·	·	0.0	3.5	4.6	0.6	·	·	·	·	0.0	1.4	0.9	12.2	·	47.3	76	-15	16	11	·	·
		Raun	560	·	7.4	·	·	5.9	·	2.1	4.2	1.9	0.3	4.2	1.4	·	0.2	·	·	·	·	2.6	5.4	2.5	·	·	·	·	0.2	1.2	0.4	11.1	·	57.0	108	+4	16	14	·	·
		Markneukirchen	520	0.1	6.3	·	0.3	4.5	·	4.2	3.2	3.3	·	2.4	1.4	·	0.0	·	·	·	0.8	3.2	5.2	2.5	·	·	·	·	0.2	2.7	0.4	12.3	·	53.0	80	-13	17	12	·	·
		Oelsnitz i. V.	408	·	8.2	·	0.0	4.3	·	5.4	2.5	7.7	0.8	1.5	2.0	·	·	·	·	·	·	1.6	1.9	1.3	·	·	·	·	·	2.1	3.7	15.6	·	52.6	105	+3	14	13	·	·
		Grobau	560	·	13.6	·	·	3.6	0.3	6.3	5.0	1.7	0.3	4.7	2.1	·	2.5	·	·	·	·	0.8	4.0	1.1	·	·	·	·	·	1.0	4.0	16.0	·	67.0	149	+22	16	13	·	·

Tägliche Niederschlagshöhen in Millimetern, gemessen um 7 Uhr morgens

Oktober

Flußgebiet		Ort	Seehöhe m	1	2	3	4	5	6	7	8	9	10	11	12	13	14	15	16	17	18	19	20	21	22	23	24	25	26	27	28	29	30	31	Monatssumme mm	Monatssumme % d. Norm.	Abweichung v. d. Norm.	Zahl der Tage mit Niederschl. ≧0.1	Zahl der Tage mit Niederschl. ≧1.0	Zahl der Tage mit ✳ ≧0.1	Zahl der Tage mit ☒
Saale	Weiße Elster	Plauen	369	·	10.1	·	0.0	1.8	·	6.1	2.2	3.0	0.7	2.6	1.8	·	0.2	·	·	·	·	0.0	2.6	1.8	·	·	·	·	·	·	1.7	3.0	12.1	·	49.7	101	+1	14	12	·	·
		Falkenstein	595	0.0	4.8	·	0.0	2.8	0.1	4.6	4.4	2.9	1.2	2.1	3.1	·	1.2	·	·	·	·	1.2	3.1	1.2	0.0	·	·	·	·	·	1.2	2.1	10.0	0.0	46.0	71	-19	16	15	·	·
		Bernsgrün	480	0.2	9.5	·	·	0.5	·	2.0	2.5	1.5	0.7	0.7	1.5	·	0.5	·	·	·	·	1.5	2.4	1.5	·	·	·	·	·	·	1.0	3.1	12.0	·	41.1	82	-9	16	11	·	·
		Eich	450	0.0	9.0	·	0.0	1.4	·	4.6	4.0	1.6	1.0	2.8	2.5	·	2.8	·	·	·	·	0.0	3.5	1.8	·	·	·	·	·	0.1	0.7	10.8	16.5	·	63.1	102	+1	15	13	·	·
		Greiz	284	0.0	8.7	·	0.3	0.5	·	4.2	4.2	1.3	0.5	0.3	0.6	·	1.2	·	·	·	·	3.8	4.8	0.6	·	·	·	·	·	·	0.0	3.3	13.4	·	41.7	106	+3	15	9	·	·
	W. Elster Weida	Zeulenroda	432	·	17.5	·	0.2	0.1	·	3.3	5.4	1.2	0.3	1.1	0.2	·	0.5	·	·	·	·	0.3	5.6	1.7	·	·	·	·	·	·	0.2	5.6	14.9	·	58.1	124	+11	16	9	·	·
		Weida	235	·	15.0	·	·	·	·	·	6.5	2.4	·	1.7	1.0	·	·	·	·	·	·	3.5	1.2	·	·	·	·	·	·	·	·	4.5	15.0	·	50.8	113	+6	9	9	·	·
		Auma	405	·	10.2	·	0.0	·	·	3.3	6.3	1.1	·	1.5	0.1	·	·	0.1	·	·	·	0.0	4.7	1.5	·	·	·	·	·	·	0.6	4.8	12.9	·	41.1	102	+1	12	9	·	·
	Weiße Elster	Münchenbernsdorf	335	·	6.3	·	·	·	·	3.4	4.0	1.0	0.3	3.3	·	·	0.5	·	·	·	·	7.2	2.1	·	·	·	·	·	·	·	6.1	15.6	·	49.8	106	+3	11	9	·	·
		Zeitz	175	·	6.2	·	0.2	4.7	·	2.6	5.2	2.7	1.2	9.7	0.8	·	1.3	·	·	·	·	0.6	0.5	·	·	·	·	·	·	·	5.2	18.6	·	59.5	132	+15	14	10	·	·
		Pegau	129	·	3.4	0.2	·	4.6	·	2.0	3.2	2.5	0.2	9.4	0.3	·	3.5	·	·	·	·	·	3.4	·	·	·	·	·	·	0.2	3.5	18.3	·	54.7	121	+10	14	10	·	·
		Heuckewalde	284	·	11.2	·	·	2.9	·	0.9	3.9	0.4	·	8.3	·	·	·	·	·	·	·	0.9	6.3	·	·	·	·	·	·	·	8.6	21.4	0.2	65.0	154	+22	11	7	·	·
		Meuselwitz	170	·	8.7	·	·	5.4	·	0.8	3.8	2.6	0.2	11.2	0.3	·	3.9	·	·	·	·	0.3	0.9	·	·	·	·	·	·	·	5.1	17.5	0.1	60.8	135	+16	18	14	·	·
	Pleiße	Rußdorf	300	·	9.4	·	0.3	2.2	·	1.4	5.0	2.1	·	0.4	1.1	·	1.5	·	·	·	·	5.3	1.6	0.6	·	·	·	·	·	·	0.0	6.1	16.7	·	53.7			14	11	·	·
		Vollmershain	253	·	8.8	·	·	0.9	·	2.3	4.1	2.7	·	2.3	·	·	0.5	·	·	·	·	(5.0)	(2.0)	·	·	·	·	·	·	·	·	7.6	17.2	·	52.8			11	9	·	·
	Weiße Elster	Altenburg	198	·	8.1	0.1	0.0	4.7	·	0.8	4.0	1.7	0.0	6.4	0.4	·	3.9	0.0	·	·	·	1.6	5.0	0.2	·	·	·	·	·	0.0	0.0	4.2	17.7	·	58.8	151	+20	14	10	·	·
		Altmörbitz	198	·	8.4	0.2	·	3.3	·	·	3.2	3.8	1.4	5.4	0.2	·	4.3	·	·	·	·	8.4	5.5	0.1	·	·	·	·	·	·	0.0	4.0	16.4	0.1	64.7	120	+11	15	11	·	·
		Borna	140	·	6.6	·	0.2	5.7	·	1.4	3.1	2.0	1.4	3.6	0.2	·	3.5	·	·	·	·	0.1	3.3	·	·	·	·	·	·	·	3.1	19.6	·	53.7	107	+4	14	11	·	·
		Leipzig	114	0.0	4.9	0.0	0.2	3.4	·	3.0	2.8	4.4	4.0	7.5	0.0	·	4.2	·	·	·	·	0.0	0.7	·	·	·	·	·	·	·	0.0	1.3	21.0	0.0	57.4	115	+7	12	10	·	·
		Naunhof	132	1.6	6.9	·	0.3	5.7	·	3.9	2.0	6.5	8.6	6.9	0.8	·	4.3	·	·	·	·	0.2	4.0	·	·	·	·	·	·	·	0.2	1.9	21.0	·	74.8	141	+22	16	12	·	·
		Cunnersdorf	130	0.4	3.9	0.3	0.4	4.0	·	2.4	3.4	4.7	8.9	6.2	·	·	6.0	·	·	·	·	·	3.3	0.3	·	·	·	·	·	·	·	1.1	20.3	·	55.6	126	+14	15	11	·	·
	S.	Halle a. S.	102	·	1.6	·	·	2.5	·	3.8	0.1	2.5	6.1	6.9	·	·	8.2	·	·	·	·	·	2.0	0.0	·	·	·	·	·	·	·	0.3	25.4	0.2	59.6	150	+20	12	9	·	·
	Salza	Eisleben	160	·	2.4	·	0.2	3.9	·	6.2	3.3	4.5	1.6	4.7	·	·	2.6	·	·	·	·	·	1.4	·	·	·	·	·	·	0.1	·	0.1	14.0	·	45.0	107	+3	13	10	·	·
		Müllerdorf	90	·	3.8	·	0.0	3.2	·	4.8	1.0	3.3	1.9	5.3	·	·	4.0	·	·	·	·	·	0.6	·	·	·	·	·	·	0.0	0.3	18.2	·	46.4	(115)	(+8)	11	9	·	·
	S.	Rothenburg	68	·	1.2	·	0.8	·	·	2.3	·	1.2	8.2	6.2	·	0.6	4.6	·	·	·	·	·	1.9	·	·	·	·	·	·	·	·	·	25.8	·	52.8	129	+12	10	8	·	·
	Wipper	Hayn	435	·	1.6	0.6	2.9	10.0	·	5.5	9.2	10.0	14.1	6.1	0.3	0.2	0.7	0.8	·	·	·	0.1	5.5	0.0	·	·	·	·	·	·	0.3	11.6	·	79.5	133	+20	17	10	·	·
		Wippra	215	·	2.9	0.6	2.2	7.2	·	4.0	5.3	4.0	5.9	5.0	·	·	0.5	0.0	·	·	·	0.2	0.5	·	·	·	·	·	·	·	0.4	15.5	·	54.2	115	+7	14	9	·	·
		Sandersleben	185	·	1.4	·	0.1	1.3	·	0.8	0.6	2.4	9.5	6.0	0.2	·	5.6	·	·	·	·	·	1.3	·	·	·	·	·	·	·	0.1	22.9	·	52.2	(124)	(+10)	13	8	·	·
		Stangerode	203	·	3.5	·	·	4.8	·	2.3	2.0	3.4	3.0	5.4	0.1	·	2.5	·	·	·	·	·	2.4	0.7	·	·	·	·	·	·	·	19.7	·	49.8	111	+5	12	10	·	·
	S.	Bernburg	66	·	1.0	0.3	·	0.2	·	1.1	2.9	2.9	10.8	4.7	0.2	0.2	3.9	·	·	·	0.0	0.3	4.8	0.1	·	·	·	·	·	·	0.0	19.8	0.1	53.3	143	+16	16	9	·	·
	Fuhne	Landsberg (Bz. Halle)	103	·	0.8	·	·	·	·	2.6	1.3	0.5	11.1	6.6	·	·	4.6	·	·	·	·	·	4.8	0.3	·	·	0.3	·	·	·	0.3	25.1	0.3	58.6	148	+19	13	7	·	·
		Quellendorf	78	·	0.2	0.1	·	0.1	·	4.2	5.0	3.2	15.0	6.0	·	0.1	3.3	·	·	·	0.1	0.2	4.6	0.4	·	0.2	·	·	·	·	0.2	27.8	0.4	65.1	167	+26	18	8	·	·
		Glauzig	80	·	0.5	·	·	0.0	·	4.5	·	8.3	3.8	4.9	·	·	4.8	·	·	·	·	·	4.2	0.9	·	·	·	·	·	·	0.0	22.0	·	53.9	129	+12	9	7	·	·
	Bode	Brocken	1142	0.5	3.0	2.1	8.5	20.5	4.1	2.6	7.8	12.1	19.4	4.1	3.5	·	5.0	1.5	·	·	0.0	7.6	14.1	1.5	·	·	·	·	0.0	·	0.6	11.6	0.9	131.8	101	+9	20	17	5	·
		Schierke	613	0.8	0.6	0.7	6.0	6.6	3.6	4.8	16.8	18.4	32.0	4.5	1.5	·	5.7	·	·	·	1.9	5.4	12.7	0.4	·	·	·	·	·	·	·	13.9	·	136.3	(117)	(+29)	18	14	·	·
		Königskrug	756	0.1	2.1	1.5	13.6	12.3	3.8	4.7	21.9	14.9	34.2	5.8	1.4	0.1	11.1	1.4	·	·	1.3	4.7	14.6	0.2	·	·	·	·	1.2	·	·	·	9.9	0.4	161.2	124	+31	22	18	·	·
		Rübeland	420	·	0.1	·	1.7	11.6	·	2.2	0.8	8.5	18.5	1.6	0.4	·	0.3	0.1	·	·	·	7.5	7.2	·	·	·	·	·	·	·	4.7	16.8	·	70.0	113	+8	15	10	·	·
		Benneckenstein	515	·	1.4	0.3	28.7	13.9	2.1	4.7	23.4	14.2	9.4	3.6	0.3	·	2.8	·	·	·	0.9	2.8	14.8	0.1	0.0	·	·	·	·	·	0.5	14.3	0.9	139.1	156	+50	19	13	·	·
		Allrode	431	·	0.8	0.5	5.3	12.0	0.2	3.5	9.2	4.9	10.6	3.0	0.1	·	0.2	0.1	·	·	·	0.5	3.8	0.2	·	·	0.0	·	0.2	·	0.1	0.5	14.1	0.1	69.9	121	+12	21	9	·	·
		Quedlinburg	124	·	1.0	·	·	2.4	·	2.2	0.5	3.5	5.6	4.4	0.4	·	6.1	·	·	·	·	3.0	1.5	0.6	·	·	·	·	·	·	·	·	19.1	·	50.3	119	+8	13	10	·	·
		Blankenbg. (Schiefb.)	228	·	1.9	0.1	0.9	4.0	0.0	3.7	1.7	4.0	6.2	2.3	1.0	·	0.3	·	·	·	·	2.6	0.9	0.1	·	·	·	·	·	·	0.9	16.4	·	47.0	89	-6	16	10	·	·
	Bode, Selke	Harzgerode	398	·	2.1	·	3.7	7.4	·	·	5.9	4.9	8.1	4.6	·	·	0.1	·	·	·	·	0.2	2.8	0.1	·	·	·	·	·	·	·	15.1	·	55.0	102	+1	12	9	·	·
		Reinstedt	135	·	5.6	·	·	0.9	·	·	2.3	5.2	9.8	4.6	·	·	5.0	·	·	·	·	·	4.0	0.3	·	·	·	·	·	·	·	16.4	·	54.1	(123)	(+10)	10	8	·	·
		Ballenstedt	230	·	4.7	0.0	0.1	4.1	·	2.1	2.2	3.7	3.5	4.0	0.3	·	1.8	·	·	·	·	0.3	1.1	0.7	·	·	·	·	·	·	0.0	24.1	·	52.7	104	+2	14	10	·	·
	Bode	Gröningen	94	·	1.5	·	·	0.0	·	1.4	2.0	1.0	14.5	3.6	1.1	·	3.1	·	·	·	0.0	2.5	3.5	·	·	·	·	·	·	·	0.0	18.0	3.0	55.2	141	+16	12	12	·	·
		Wernigerode (Schul.)	237	·	1.2	0.0	2.0	5.8	·	1.7	3.0	4.5	3.2	1.3	0.9	·	·	·	·	·	·	0.8	2.6	0.2	·	·	·	·	0.1	·	1.6	17.8	·	46.7	84	-9	15	11	·	·
	B., A.	Rohrsheim	95	·	0.4	·	0.2	0.8	·	0.4	1.2	9.1	6.7	0.6	2.6	·	1.6	·	·	·	·	6.5	13.6	1.0	·	·	·	·	0.0	·	0.5	12.9	0.4	58.5	123	+11	16	9	·	·

1938 **Tägliche Niederschlagshöhen in Millimetern, gemessen um 7 Uhr morgens** *Oktober*

Flußgebiet		Ort	Seehöhe m	1	2	3	4	5	6	7	8	9	10	11	12	13	14	15	16	17	18	19	20	21	22	23	24	25	26	27	28	29	30	31	Monatssumme mm	% d. Norm.	Abweichung v. d. Norm	Zahl der Tage mit Niederschl. ≥0.1	≥1.0	✳ ≥0.1	☒
Saale	Bode, Alte	Hötensleben	100	·	2.8	0.6	0.2	4.6	·	0.2	3.3	9.9	15.5	0.5	·	·	3.7	·	·	·	0.0	4.5	12.2	0.5	·	·	·	·	0.5	·	·	0.2	13.5	0.3	72.2	(157)	+26	17	19	·	·
		Röderhof	200	·	2.2	·	·	1.4	·	0.1	1.9	7.3	8.7	1.2	2.7	·	2.7	0.1	·	·	0.2	5.8	13.2	0.5	·	·	0.9	·	·	·	·	·	16.7	·	65.4	141	+19	16	17	·	·
	Bode	Seehausen	135	·	4.5	0.2	5.8	1.5	·	·	6.1	20.5	3.8	0.6	·	·	1.6	·	·	·	·	6.1	14.7	0.7	0.1	·	·	·	·	·	·	16.8	0.2	82.7	184	+38	15	10	·	·
		Wolmirsleben	70	·	5.7	0.4	0.7	4.0	·	3.0	2.1	5.6	19.2	3.7	0.4	·	2.3	·	·	·	·	6.3	11.3	0.2	·	·	·	·	·	·	·	19.0	0.8	84.7	224	+47	16	11	·	·
		Leopoldshall	70	·	2.8	0.0	·	0.5	·	2.7	2.3	4.4	12.5	4.9	0.1	·	4.1	·	·	·	0.0	0.3	7.9	0.6	·	·	·	·	·	·	0.0	17.2	0.2	60.5	153	+27	14	9	·	·
	S.	Kalbe	60	·	2.3	0.2	0.8	0.7	·	2.0	3.7	8.2	10.1	3.8	0.1	0.0	2.5	·	·	·	0.0	3.3	6.5	0.7	0.1	·	·	·	·	·	·	21.5	0.2	65.9	183	+30	17	10	·	·
Havel bis Saale	Ohre bis Saale	Serno	120	·	1.7	1.4	4.3	5.1	1.7	0.2	5.3	7.5	27.5	7.4	·	·	4.9	·	·	·	·	3.4	2.5	·	·	·	·	·	·	·	1.8	9.4	1.2	86.1	(191)	+41	16	15	·	·
		Zerbst	71	·	0.4	1.0	0.1	6.0	·	2.4	2.1	7.2	16.1	5.1	·	·	4.1	·	·	·	·	4.5	5.9	0.1	·	·	·	·	·	·	0.2	·	20.6	0.1	77.1	175	+33	16	11	·	·
		Schönebeck	52	·	4.3	0.4	1.4	5.3	·	2.5	4.4	5.5	15.5	2.9	·	·	2.3	·	·	·	·	·	6.5	9.5	·	·	·	·	·	·	·	·	24.2	0.3	85.0	236	+49	14	12	·	·
		Magdeburg	56	·	3.4	0.1	1.9	4.8	0.0	0.0	5.1	4.4	21.4	1.8	·	0.0	2.9	·	·	·	0.2	7.4	3.8	0.5	·	·	·	·	0.0	·	0.0	·	22.4	0.6	81.3	193	+39	15	11	·	·
		Loburg	75	·	1.1	2.1	·	7.8	·	2.7	4.6	8.1	26.6	3.5	·	·	6.3	·	·	·	0.5	10.5	5.4	·	·	·	·	·	·	·	·	·	10.6	0.5	90.9	(217)	+49	14	12	·	·
	Ohre	Zum Giebel	59	·	8.8	0.2	6.0	8.8	·	0.5	6.4	7.4	25.6	·	·	·	3.5	·	·	·	0.9	6.7	6.0	1.4	·	·	·	·	0.4	·	·	0.3	16.5	2.0	101.4	210	+53	17	12	·	·
		Mieste	57	·	6.6	·	2.0	8.5	·	·	4.6	4.8	19.6	·	·	·	3.4	·	·	·	0.2	4.7	3.5	0.6	·	·	·	·	·	·	·	·	15.1	0.7	74.5	179	+33	13	10	·	·
		Kalvörde	65	·	5.7	0.5	2.2	4.5	·	4.0	5.3	11.4	14.2	0.6	·	0.2	3.2	0.1	·	·	0.0	5.6	4.0	0.3	·	·	·	·	0.1	·	·	0.5	16.4	0.2	79.0	172	+33	19	11	·	·
		Born	66	·	9.8	0.3	2.1	5.2	·	4.2	5.9	8.6	27.1	0.4	·	0.2	4.8	0.1	·	·	·	5.4	3.7	0.7	·	·	·	·	·	0.1	·	·	18.7	0.3	91.8	200	+46	18	11	·	·
		Alt Haldensleben	66	·	3.3	0.2	2.8	0.0	·	·	6.6	13.1	11.2	1.1	·	·	4.1	·	·	·	·	4.6	7.7	1.5	·	·	·	·	·	·	·	·	20.2	·	82.4	186	+38	12	11	·	·
		Mose	55	·	4.1	0.6	2.3	2.5	·	·	3.9	15.4	11.4	0.8	·	·	6.2	·	·	·	0.1	2.5	4.3	·	·	·	·	·	·	·	·	·	16.6	0.4	77.1	178	+31	14	10	·	·
	Elbe	Parey	37	·	0.7	0.6	0.3	3.5	·	2.1	1.8	4.8	17.0	1.4	·	0.3	5.2	·	·	·	0.0	2.5	1.8	·	·	·	·	0.0	·	·	·	8.2	0.0	50.4	122	+ 9	14	10	·	·
		Landsberg (Kr. Stendal)	110	·	4.8	1.4	2.8	6.8	·	5.1	5.4	3.4	19.4	0.7	·	0.9	3.9	·	·	·	·	4.2	3.7	·	·	·	·	·	·	·	·	12.0	2.6	76.5	(179)	(+34)	15	13	·	·
		Tangermünde	50	·	·	0.5	0.2	6.2	·	6.5	3.6	3.7	19.0	0.2	·	·	0.2	5.6	·	·	0.2	2.2	4.0	·	·	·	·	·	·	·	·	·	13.0	0.5	65.4	171	+27	15	9	·	·
Havel	Spree bis Quelle	Mirow	59	·	0.2	·	0.4	7.5	·	0.9	5.5	7.2	11.2	·	·	1.0	4.1	·	·	·	0.4	0.3	3.2	·	·	·	·	·	·	·	·	4.4	2.6	42.9	96	- 2	14	9	·	·
		Wolfsbruch	60	·	0.1	·	0.3	9.3	·	5.7	3.7	3.5	12.7	·	·	0.6	4.4	·	·	·	·	0.9	1.7	·	·	·	·	·	·	·	·	·	4.5	1.5	48.9	104	+ 2	13	9	·	·
		Bredereiche	47	·	2.5	·	0.4	8.3	·	3.9	5.0	3.6	15.1	·	·	·	6.7	·	·	0.2	0.8	·	3.0	·	·	·	·	·	·	·	·	·	8.7	1.1	58.9	120	+10	13	10	·	·
		Knehden	71	·	2.1	·	2.1	7.9	·	3.8	·	1.8	15.5	·	·	1.4	4.0	·	·	0.8	0.2	·	2.1	·	·	·	·	·	·	0.5	·	12.3	·	53.5	135	(+14)	13	10	·	·
		Zehdenick (Stärkef.)	44	·	2.3	0.7	·	8.0	·	1.3	4.2	1.2	12.0	0.7	0.1	0.3	2.3	0.5	·	0.2	0.5	·	1.7	·	·	·	·	·	·	·	·	7.9	1.0	44.9	107	+ 3	17	10	·	·
		Liebenwalde	43	·	0.7	·	2.2	6.7	4.6	1.3	4.5	4.2	12.6	·	·	3.4	1.6	·	·	·	·	0.2	2.3	1.7	·	·	·	·	·	·	·	·	6.0	1.3	53.3	133	+ 7	14	12	·	·
		Oranienburg	35	·	1.3	0.1	·	8.2	·	·	4.1	0.2	18.0	0.4	·	1.4	3.0	·	·	·	0.6	0.5	6.3	·	·	·	·	·	·	·	·	6.3	1.2	51.6	127	+ 11	14	9	·	·
		Kremmen	48	·	0.7	·	0.7	7.9	·	0.9	3.9	4.0	12.0	·	·	·	4.3	0.3	·	·	·	1.0	6.0	·	·	·	·	·	·	·	·	5.5	1.6	48.8	120	+ 3	13	9	·	·
	Spree	Sohland	306	0.2	7.3	1.2	0.0	6.1		1.1	4.8	3.9	14.1	0.5	2.0	·	0.1	·	·	·	0.5	2.7	6.0	0.0	·	·	·	·	0.1	1.3	3.7	8.1	·	59.7	119	+10	18	13	·	·
		Bautzen	202	·	0.2	2.8	·	3.7	·	2.4	2.6	4.6	15.1	6.3	2.1	0.0	1.7	0.5	·	·	0.0	1.7	1.7	·	·	0.2	·	0.0	·	·	0.8	4.0	7.3	·	51.1	98	- 7	17	13	·	·
		Löbau	249	0.0	0.3	1.4	·	2.9	·	0.9	3.1	1.8	20.3	1.2	1.5	0.1	1.5	0.0	·	·	0.5	2.2	2.6	0.5	·	·	·	0.2	·	·	0.8	5.9	4.7	·	52.4	83	-11	19	12	·	·
		Halbendorf	141	·	2.5	0.2	·	3.1	·	2.0	0.1	7.5	20.1	13.0	2.0	·	12	·	·	·	7.3	0.5	4.0	·	·	·	·	·	·	·	1.4	3.1	4.1	·	66.1	116	+ 9	16	13	·	·
		~~Uhyst~~ ×	132	·	0.2	2.3	·	5.1	·	2.7	4.3	5.6	22.8	7.5	·	0.6	0.5	·	·	·	1.5	0.1	3.8	·	·	·	·	·	·	·	0.4	2.6	4.6	·	64.6	129	+15	16	11	·	·
	Spree, Schöps	Königshain	220	·	1.0	0.9	·	1.4	·	3.1	3.8	1.5	20.6	3.5	1.5	·	2.0	0.8	·	·	1.1	3.2	3.1	·	·	·	·	·	·	·	0.6	4.9	5.3	·	58.3	112	+ 6	17	14	·	·
		Rietschen	142	0.2	0.0	1.9	·	3.9	0.1	3.0	4.1	2.9	23.3	6.0	1.0	·	1.3	·	·	·	0.9	·	3.4	0.2	·	·	·	·	·	·	0.3	4.0	4.8	·	51.3			17	12	·	·
		Niesky	180	·	1.7	1.8	·	5.1	·	3.7	5.0	7.1	19.0	6.9	0.7	·	2.7	0.0	0.0	·	0.8	1.4	6.1	·	·	·	·	·	·	0.3	0.6	3.6	4.5	·	71.0	136	+ 19	17	13	·	·
	Spree	Spremberg	125	·	·	2.0	·	6.5	·	1.3	5.7	4.0	25.8	7.7	·	·	1.6	0.2	·	·	0.3	·	8.1	·	·	·	·	·	·	·	·	5.5	4.0	·	72.7	159	+ 27	13	11	·	·
		Kottbus (Pumpst.)	70	·	0.2	1.0	·	4.7	·	1.9	4.1	3.5	23.5	6.6	·	·	1.9	·	·	·	·	·	3.4	·	·	·	·	·	·	·	0.7	2.8	3.6	0.2	58.1	129	+ 13	14	11	·	·
		Preilack	62	·	0.3	·	·	·	·	1.0	6.2	·	23.1	7.0	·	·	2.0	·	·	·	·	·	·	·	·	·	·	·	·	·	1.1	1.0	2.1	·	43.8	107	+ 3	9	8	·	·
		Muckwar	85	·	1.0	2.0	1.9	5.1	·	·	4.9	3.6	17.0	6.0	1.5	·	2.2	·	·	·	0.2	·	4.6	·	·	·	·	·	·	·	·	3.6	5.4	0.8	53.8	128	+13	12	11	·	·
		Kalau	80	·	·	1.3	·	4.3	·	1.6	3.9	3.5	22.2	6.2	·	·	1.7	·	·	·	·	·	2.8	·	·	·	·	·	·	·	0.1	2.4	5.4	0.1	55.5	122	+10	13	11	·	·
		Burg	57	·	0.9	0.4	·	4.2	·	1.6	3.4	2.7	23.6	7.4	·	·	1.4	·	·	·	·	·	1.6	·	·	·	·	·	·	·	0.5	0.8	2.1	0.1	50.7	116	+ 7	14	9	·	·
		Lübben (Mühlend.)	45	·	0.1	0.6	·	4.9	·	0.8	3.3	4.0	22.9	4.9	·	·	2.6	·	·	·	0.4	0.9	2.1	·	·	·	·	·	·	·	0.7	1.2	7.6	1.3	57.6	135	+15	16	10	·	·
		Luckau	64	·	·	·	·	1.3	·	·	3.7	5.2	27.5	4.9	·	·	3.9	·	·	·	·	·	·	·	·	·	·	·	·	·	2.5	2.1	5.7	1.1	58.2	135	+15	10	10	·	·
		Zützen	58	·	·	·	·	6.3	·	·	3.5	5.0	24.6	·	1.4	·	4.1	·	·	·	·	2.3	2.9	·	·	·	·	·	·	·	2.0	2.0	5.0	1.0	60.6	136	+16	12	12	·	·
		Lindenberg	108	·	·	·	·	5.1	·	2.5	3.1	0.9	20.1	3.8	·	1.1	3.8	0.1	·	·	·	3.0	3.1	·	·	·	·	·	·	·	0.1	0.2	3.9	1.1	52.5	123	+10	15	11	·	·
		Klein Liebitz	59	·	·	0.7	·	5.6	·	4.6	9.8	·	19.4	5.5	·	·	1.9	·	·	·	·	0.3	1.1	·	·	·	·	·	·	·	0.4	1.3	2.9	0.3	53.8	115	+ 7	13	9	·	·

× Spreefurt

Tägliche Niederschlagshöhen in Millimetern, gemessen um 7 Uhr morgens

Oktober

Flußgebiet		Ort	Seehöhe m	1	2	3	4	5	6	7	8	9	10	11	12	13	14	15	16	17	18	19	20	21	22	23	24	25	26	27	28	29	30	31	Monatssumme mm	% d. Norm.	Abweichung v. d. Norm.	Zahl der Tage mit Niederschl. ≥0.1	≥1.0	≥0.1	☒
Mündung bis Havel	Aland	Gardelegen	44	.	9.5	0.5	3.0	7.5	.	2.0	6.0	7.2	20.5	0.2	.	.	4.5	.	.	.	0.8	1.7	2.6	.	.	.	.	.	.	.	.	.	.	17.5	0.2	87.6	200	+44	14	11	.	.
		Güssefeld	40	.	12.7	0.6	1.8	6.0	.	0.4	4.8	6.7	22.1	.	0.6	1.2	2.9	.	.	.	0.8	1.7	2.6	.	.	.	.	.	.	.	.	.	.	17.7	0.8	77.4	167	+31	16	11	.	.
		Großschwechten	33	.	2.2	.	2.5	5.9	.	1.2	5.1	6.7	20.1	.	0.4	1.1	4.7	.	.	.	0.5	0.7	2.4	.	.	.	.	.	.	.	.	.	.	9.5	0.5	63.5	149	+27	15	11	.	.
	Stepenitz	Meyenburg	86	.	0.7	0.3	1.0	12.9	.	2.8	5.9	4.0	21.1	.	0.9	0.8	5.8	.	.	.	1.0	2.0	3.0	.	.	.	.	.	.	.	.	.	.	7.0	0.7	69.9	149	+23	16	11	.	.
		Gülitz	60		7.7	0.5	2.5	7.2	.	3.5	7.9	.	44.9	0.7	.	.	6.8	.	.	.	.	.	.	.	.	.	6.7	.	.	.	.	.	.	.	97.6		+34	10	8	.	.
		Pritzwalk	66	.	3.5	.	3.4	8.4	.	.	9.1	5.2	15.7	.	.	0.0	6.9	.	.	.	.	2.0	3.1	.	.	.	.	.	.	.	.	.	.	5.0	3.0	70.3	149	+23	17	11	.	.
		Perleberg	31	.	4.5	.	.	7.3	.	6.6	7.7	4.5	21.8	0.1	.	.	6.5	.	.	.	.	6.2	0.3	.	.	.	.	.	.	.	.	.	.	6.0	1.2	72.7	155	+26	12	10	.	.
		Wittenberge	23	.	5.2	.	0.5	4.9	.	3.5	4.7	3.2	16.0	.	0.2	.	4.7	1.3	.	.	1.5	0.4	5.0	.	.	.	.	.	.	.	.	.	.	5.4	0.8	60.3	130	+14	15	11	.	.
Havel	Havel	Freyenstein	80	.	0.6	.	.	11.2	.	3.8	8.6	6.7	12.3	.	.	.	6.2	.	.	.	1.4	.	10.3	.	.	.	.	.	.	.	.	.	.	4.9	2.6	60.6	133	+17	11	10	.	.
		Wittstock	66	.	0.4	.	.	11.5	.	4.3	9.6	2.9	18.3	.	0.1	0.5	5.2	.	.	.	0.8	.	2.5	.	.	.	.	.	.	.	.	.	.	3.7	2.1	67.9	132	+15	13	9	.	.
		Kyritz	44	.	0.7	0.2	1.2	12.4	.	2.2	5.8	2.4	21.6	.	0.9	0.6	5.6	1.6	.	.	0.9	2.5	3.4	.	.	.	.	.	.	.	.	0.1	4.9	2.3	69.3	153	+24	18	12	.	.
		Havelberg	40	.	0.7	0.3	1.7	9.8	.	3.9	6.7	2.0	23.8	.	1.0	1.5	6.5	.	.	.	0.7	3.0	5.0	0.1	0.7	0.1	.	.	0.7	.	.	.	1.7	1.4	75.9		+ 2	20	13	.	.
	Rhin	Neuruppin	42	.	0.1	.	0.9	9.4	.	1.5	4.5	3.8	15.6	.	1.0	0.4	3.6	0.6	0.1	.	0.3	1.5	3.2	.	.	.	.	.	.	.	.	.	.	5.5	1.3	53.3	121	+ 9	17	11	.	.
		Fehrbellin	40	.	.	0.4	4.2	8.1	0.1	.	0.2	0.8	18.2	0.2	1.9	0.9	.	.	.	0.9	0.8	0.7	5.4	.	.	.	.	0.1	0.2	.	0.1	0.2	4.5	2.3	60.2	140	+17	20	7	.	.
		Neu-Glienicke	95	.	0.4	.	1.1	12.1	.	6.3	4.7	4.2	17.3	.	.	0.7	7.0	.	.	.	0.3	0.9	4.1	.	.	.	.	.	.	.	.	.	.	5.4	1.1	65.6	165	+26	14	10	.	.
		Michaelisbruch	25	.	0.3	.	0.9	11.6	.	1.7	3.5	2.7	19.2	.	.	1.0	3.6	.	.	.	1.1	1.5	.	.	.	.	.	.	.	.	.	.	.	6.0	0.5	53.6	135	+14	13	10	.	.
		Ebereschenhof	31	.	0.7	.	.	8.4	.	0.8	3.7	1.3	17.4	0.7	.	.	4.3	.	.	.	0.5	0.1	3.0	.	.	.	.	.	.	.	.	.	.	5.9	1.0	47.8	120	+ 8	13	8	.	.
	Hauptkanal	Velten	35	.	0.8	.	.	8.2	.	0.2	.	0.6	23.0	0.4	.	1.2	3.4	.	.	.	0.2	1.2	4.8	.	.	.	.	.	.	.	.	.	.	7.6	1.1	52.7	123	+13	13	8	.	.
		Damme	37	.	.		1.7	5.7	.	3.1	4.9	3.7	18.7	1.5	.	1.1	5.6	.	.	.	0.2	2.9	2.7	.	.	.	.	.	.	.	.	.	.	6.3	1.3	59.4	146	+18	14	13	.	.
	Hauptkanal bis Nuthe	Werder	33	.	.	0.5	.	7.4	.	0.8	5.1	1.4	21.9	2.9	.	.	4.7	.	.	.	0.8	5.8	2.1	.	.	.	.	.	.	.	.	.	.	10.0	0.4	63.8	152	+22	13	9	.	.
		Brandenburg	32	.	1.5	0.0	0.2	0.8	.	0.4	4.1	5.1	15.3	2.0	.	.	4.6	.	.	.	.	1.9	2.3	.	.	.	.	.	.	.	.	.	.	9.6	.	54.8	137	+13	12	10	.	.
		Schmerwitz	180	.	0.6	0.5	2.0	10.0	.	2.6	4.9	9.0	25.1	3.3	.	.	3.6	.	.	.	.	0.5	3.8	.	.	.	.	0.1	.	.	.	.	9.2	0.5	83.7	187	+39	15	11	.	.
		Ziesar	60	.	0.2	0.2	1.5	5.8	.	.	4.2	9.5	23.7	2.2	.	0.6	5.0		.	.	0.8	8.2	5.0	.	.	.	.	0.1	.	.	.	.	11.9	0.9	79.8	191	+38	16	10	.	.
		Krüssau	50	.	1.3	0.5	1.7	6.1	.	0.5	5.0	9.7	24.6	2.1	.	0.6	5.8	.	.	.	0.1	5.8	4.9	0.1	.	.	0.2	.	.	0.1	.	10.0	0.3	79.4	175	+34	19	11	.	.
		Genthin	37	.	2.2	0.7	.	7.3	.	7.2	5.7	2.2	22.3	7.4	0.2	.	5.8	.	.	.	.	.	7.9	2.0	.	.	.	.	.	.	.	.	13.2	.	65.5		+34	12	10	.	.
		Sydow	31	.	0.5	0.6	.	5.2	.	2.0	5.0	.	20.5	.	.	.	7.2	.	.	.	.	2.5	5.0	.	.	.	.	.	.	.	.	.	8.7	.	64.5		+23	10	8	.	.
		Rathenow	27	.	1.4	0.1	0.9	6.6	.	6.2	3.9	3.8	21.9	0.3	.	.	5.2	0.4	.	.	0.1	1.7	3.0	.	.	.	.	.	.	.	.	.	.	9.0	0.5	67.0	163	+26	16	10	.	.
	Nuthe	Potsdam (Obs.)	80	.	0.3	0.4	0.3	8.5	.	2.1	5.0	0.8	20.9	3.3	.	.	4.2	.	.	.	1.0	5.7	2.3	.	.	.	.	.	.	.	.	.	.	7.3	0.5	62.6	146	+20	15	10	.	.
		Jüterbog (Alt. Lager)	105	.	0.9	0.8	0.2	8.2	.	2.9	3.7	2.6	18.4	4.1	.	.	2.5	.	.	.	0.1	1.4	4.2	.	.	.	.	.	.	.	.	0.3	8.0	0.4	58.1	149	+19	15	10	.	.
		Mückendorf	55	.	2.2	0.1	0.2	6.5	.	4.5	5.3	7.7	20.7	4.0	.	.	2.6	.	.	.	.	5.9	3.1	.	.	.	.	.	.	0.1	1.1	6.9	0.0	71.5	174	+31	15	12	.	.
		Trebbin	40	.	3.1	2.1	0.6	7.6	.	0.7	3.4	4.9	18.1	3.4	.	0.7	2.7	.	.	.	0.6	5.4	4.5	.	.	.	.	.	.	.	0.4	4.6	0.4	62.4	166	+25	17	11	.	.
		Treuenbrietzen	61	.	0.3	.	2.3	6.5	.	1.5	3.8	5.0	14.6	3.1	.	.	2.1	.	.	.	.	4.2	2.0	.	.	.	.	.	.	.	.	.	10.4	0.3	46.7	122	+ 8	13	11	.	.
		Brück	44	.	0.2	0.3	0.3	7.3	.	2.0	3.6	7.4	17.7	3.0	.	0.8	2.2	.	.	.	.	5.2	4.1	.	.	.	.	.	.	.	0.2	9.3	0.1	63.5	149	+27	12	9	.	.
	Spree	Friedland	45	.	.	0.3	.	4.5	.	1.1	5.1	1.9	21.1	5.6	0.1	0.3	4.5	.	.	.	.	3.8	3.7	.	.	.	.	.	.	0.2	0.7	4.4	0.2	57.5	135	+15	16	10	.	.
		Falkenberg	56	.	.	.	.	5.0	.	1.9	3.5	3.7	18.5	3.2	.	.	2.8	0.2	.	.	0.7	1.5	5.2	.	.	.	.	.	.	.	.	.	.	11.4	0.3	57.8	135	+15	13	10	.	.
		Fürstenwalde	39	.	.	.	.	5.6	.	2.0	3.4	5.0	20.4	3.0	.	.	2.6	.	.	.	0.9	2.2	.	.	.	.	.	.	.	.	.	.	.	5.2	0.3	50.6	119	+ 8	11	9	.	.
		Althartmannsdorf	37	.	.	.	.	3.0	.	1.1	3.5	8.3	17.5	3.6	.	.	2.9	0.2	.	.	1.0	2.7	1.4	.	.	.	.	.	.	.	0.1	4.3	1.2	55.8	133	+14	14	12	.	.
		Leuenberg	116	.	1.2	.	0.1	6.7	.	0.3	5.8	1.6	13.1	1.4	1.0	1.4	2.9	.	.	.	0.1	2.5	5.0	.	.	.	.	.	.	.	.	16.8	.	50.5	157	+21	15	11	.	.
		Klein Schönebeck	42	.	0.4	.	.	8.2	.	1.5	5.4	2.4	18.7	3.2	.	.	2.8	.	.	.	1.0	2.4	5.3	.	.	.	.	.	.	.	0.3	5.4	0.4	57.4	139	+16	14	11	.	.
		Werneuchen	76	.	.	.	.	7.2	.	1.2	5.7	0.2	17.6	2.8	.	.	3.5	0.2	.	.	0.3	0.7	4.6	.	.	.	.	.	.	.	.	.	.	8.6	0.6	53.2	133	+13	13	8	.	.
	Spr.-Dahme	Dahme	86	.	3.8	.	.	3.5	.	1.7	3.2	4.4	26.3	5.1	.	.	4.2	.	.	.	.	.	3.0	.	.	.	.	.	6.5	.	.	0.5	4.9	0.1	72.7	159	+27	13	11	.	.
		Wendisch-Buchholz	38	.	.	0.2	.	5.0	.	2.2	3.5	2.6	21.3	4.6	.	0.4	4.1	.	.	.	.	3.3	1.8	.	.	.	.	.	.	.	1.3	3.9	0.9	55.1	128	+12	14	11	.	.
		Storkow	37	.	.	0.1	.	6.7	.	1.3	2.8	0.8	18.5	3.5	.	0.9	3.2	0.1	.	.	0.4	3.0	2.8	.	.	.	.	.	.	.	0.4	3.6	0.6	49.2	111	+ 5	16	9	.	.
		Königswusterhausen	37	.	1.1	0.1	.	8.1	.	1.7	3.5	1.6	19.0	3.6	0.1	0.2	3.1	0.2	.	.	1.3	2.8	2.2	.	.	.	.	.	.	.	0.7	6.3	0.7	56.3	133	+14	18	12	.	.
	Spr.	Schönow b. Bernau	67	.	0.6	.	.	7.2	.	1.5	4.6	0.3	18.7	1.0	.	.	3.9	.	.	.	0.2	1.9	5.1	.	.	.	.	.	.	.	.	.	.	6.3	0.8	52.1	127	+17	13	9	.	.
		Berlin (Invalidenstr.)	35	.	3.1	.	.	7.3	.	0.4	5.4	2.7	19.4	2.3	.	0.3	3.1	.	.	.	0.1	1.0	3.4	.	.	.	.	.	.	.	.	.	.	6.6	0.5	56.0	144	+17	14	10	.	.
	H.	Berlin-Dahlem	55	.	0.1	0.2	0.3	8.4	.	.	5.7	1.7	19.4	1.5	.	0.6	3.6	.	.	.	0.2	1.8	3.8	.	.	.	.	.	.	.	.	.	.	5.6	0.5	53.4	123	+10	15	9	.	.

1938 Tägliche Niederschlagshöhen in Millimetern, gemessen um 7 Uhr morgens **Oktober**

Flußgebiet		Ort	Seehöhe m	1	2	3	4	5	6	7	8	9	10	11	12	13	14	15	16	17	18	19	20	21	22	23	24	25	26	27	28	29	30	31	Monatssumme mm	Monatssumme % d. Mittels	Abweichung v. d. Norm	Zahl der Tage mit Niederschl. ≥0.1	Niederschl. ≥1.0	✳ ≥0.1	⊠
Mündung bis Havel	A.	Seehausen (Altm.)	21	·	6.1	·	2.1	7.4	·	2.6	4.4	1.8	23.8	·	2.1	1.9	1.6	0.3	·	·	·	0.8	3.1	0.7	·	·	·	·	·	·	·	·	0.1	1.4	76.2	173	+32	16	14	·	·
	Elbe	Wendisch Warnow	35	·	3.8	0.6	1.0	4.4	·	1.0	7.1	1.1	19.0	·	0.3		6.4	·	·	·	2.6	2.0	3.5	·	·	·	·	·	0.0	·	·	·	4.4	0.3	57.5	127	+10	15	12	·	·
		Lenzen	17	·	9.8	1.4	2.3	4.7	·	3.7	5.3	6.7	15.8	·	·	0.2	6.4	·	·	·	1.3	2.3	3.7	·	·	·	·	·	·	·	·	·	4.2	6.3	74.1	151	+25	15	14	·	·
	Elde	Röbel	65	·	1.8	·	·	11.5	·	2.3	7.6	2.8	15.3	·	0.1	2.3	5.3	·	·	·	1.6	0.8	4.7	·	·	·	·	·	·	·	·	·	3.5	2.1	61.7	138	+17	14	12	·	·
		Waren	68	·	0.5	·	0.1	6.4	·	1.3	5.1	2.9	13.0	·	·	5.0	6.5	·	·	·	1.6	1.2	4.1	·	·	·	·	·	·	·	·	·	2.3	3.4	53.4	110	+ 5	14	12	·	·
		Plau	63	·	1.5	·	·	8.6	·	1.6	6.2	1.3	13.5	·	·	2.7	5.9	·	·	·	2.3	2.1	·	·	·	·	·	·	·	·	·	·	3.7	4.2	53.6	110	+ 5	12	12	·	·
		Redlin	57	·	0.5	0.1	2.0	9.0	0.1	1.0	7.4	4.0	17.4	·	·	1.7	7.0	·	·	·	2.3	2.5	4.8	·	·	·	·	·	0.1	·	·	·	3.2	3.7	66.8	143	+20	17	13	·	·
		Hohenviecheln	50	·	8.0	0.6	2.9	5.5	·	1.1	8.2	4.1	12.4	·	·	3.5	4.2	·	·	·	·	12.4	4.7	·	·	·	·	·	·	0.4	·	·	1.8	3.6	72.5	140	+27	15	13	·	·
		Schwerin	52	·	10.1	0.8	2.3	7.7	·	2.0	8.1	5.3	14.4	·	0.1	4.0	5.2	0.3	·	·	1.0	5.7	9.8	·	·	·	·	·	0.1	0.3	·	·	2.8	3.0	83.8	158	+37	19	14	·	·
		Friedrichsmoor	40	·	6.0	·	3.0	6.4	·	2.0	8.0	3.0	18.8	·	·	2.9	5.8	·	·	·	·	6.8	3.0	·	·	·	·	·	·	0.8	·	·	4.8	1.5	72.8	149	+24	14	13	·	·
		Grabow	30	·	8.6	·	2.1	5.0	·	4.6	7.9	9.1	13.3	·	·	·	7.2	·	·	·	2.3	4.1	3.2	·	·	·	·	·	·	·	·	·	4.4	1.0	72.8	146	+23	13	13	·	·
		Dömitz	15	·	12.8	0.6	7.2	3.0	·	1.9	6.4	6.8	20.5	·	0.6	·	5.3	·	·	·	2.6	3.1	4.8	·	·	·	·	·	·	·	·	·	6.0	1.5	77.6	153	+27	15	13	·	·
	Jeetzel	Beetzendorf	40	·	10.3	0.2	6.9	6.4	·	0.7	6.5	7.0	14.2	1.3	·	7.6	2.4	·	·	·	1.4	7.9	7.8	·	·	·	·	·	·	·	·	·	10.7	3.7	82.4	186	+38	16	14	·	·
		Klötze	55	·	6.4	0.6	2.9	6.6	·	0.1	5.2	3.2	18.5	·	0.6	0.2	1.7	0.1	·	·	0.9	2.4	8.6	0.1	0.0	·	·	·	·	·	·	·	11.9	1.1	70.9	161	+27	18	11	·	·
		Salzwedel	23	·	9.3	2.4	0.5	2.6	·	3.0	5.0	10.5	17.1	·	·	·	·	·	·	·	·	1.2	6.8	·	·	·	·	·	·	·	·	·	·	11.5	0.7	70.7	154	+25	12	10	·	·
		Arendsee	28	·	9.4	·	3.2	2.7	·	0.8	4.9	5.0	18.0	1.5	1.0	0.3	4.5	·	·	·	·	5.3	4.9	·	·	·	·	·	0.2	·	·	·	7.8	0.6	69.5	152	+24	16	12	·	·
		Schnega	50	·	12.1	0.1	1.5	4.2	0.1	6.3	4.6	13.8	11.3	·	1.5	·	2.4	·	·	·	1.1	1.7	4.9	·	·	·	·	·	0.2	0.3	0.1	0.1	13.4	1.4	81.1	176	+35	20	14	·	·
		Lüchow	18	·	9.8	0.5	·	3.5	·	0.2	5.3	11.3	11.0	·	·	·	4.2	·	·	·	0.9	1.5	4.6	·	·	·	·	·	·	·	·	·	10.3	0.9	72.0	160	+27	13	10	·	·
	Sude	Hagenow	25	·	13.1	1.2	1.9	5.8	·	1.3	12.2	5.1	19.4	·	·	1.7	6.0	·	·	·	1.0	4.1	7.1	·	·	·	·	·	·	1.0	·	·	2.7	2.8	85.4	160	+32	16	16	·	·
		Lübtheen	15	·	15.4	0.5	1.0	4.4	·	·	6.2	7.9	16.8	0.0	0.1	0.4	4.4	0.1	·	·	0.1	4.2	4.0	0.0	·	·	·	·	0.1	0.6	0.3	·	4.5	1.8	72.8	146	+23	19	11	·	·
		Kloddram	180	·	11.9	1.3	2.8	·	·	5.8	9.8	5.6	20.3	·	·	·	8.0	·	·	1.5	7.5	1.2	2.5	·	·	·	·	·	·	·	·	·	7.0	·	84.4	(153)	(+29)	13	13	·	·
		Zarrentin	40	·	7.6	1.5	3.7	6.6	0.5	1.0	9.1	7.1	12.7	0.0	·	3.3	6.7	1.6	0.0	0.0	1.8	18.5	6.7	0.0	0.0	·	·	·	0.2	0.3	·	·	1.4	4.0	93.7	159	+35	19	16	·	·
	Elbe	Büchen	18	·	30.3	1.4	5.4	5.3	·	1.6	12.1	15.7	12.7	·	0.3	3.2	7.6	0.4	0.1	0.1	3.4	15.3	5.5	·	·	·	·	·	0.3	0.4	·	·	3.8	2.4	127.3	219	+69	21	15	·	·
		Lauenburg	45	·	10.2	1.0	6.2	1.1	0.2	0.4	7.5	18.1	5.0	·	·	2.9	6.3	0.1	0.0	0.2	1.2	13.1	2.9	0.1	·	·	·	·	0.4	0.3	0.0	·	6.1	2.4	85.7	151	+29	21	14	·	·
	Jlmenau	Uelzen (Luisenstr.)	38	·	4.4	0.1	3.1	3.5	·	1.7	4.1	8.9	14.2	·	0.1	·	4.3	·	·	·	1.9	2.5	3.0	·	·	·	·	·	0.2	0.1	·	·	12.1	3.3	67.5	131	+16	17	13	·	·
		Velgen	85	·	3.0	0.4	7.8	2.2	·	3.1	5.8	12.2	15.0	·	1.0	0.1	4.8	·	·	0.1	2.3	5.5	0.8	·	·	·	·	·	·	·	·	·	3.8	6.8	74.7	142	+22	17	13	·	·
		Lüneburg (Schildsteinweg)	38	·	4.3	0.4	4.1	3.7	1.0	1.5	6.0	12.5	16.4	0.2	1.5	0.1	4.2	·	·	·	2.5	11.6	6.3	0.8	·	·	·	·	0.0	0.3	0.1	0.2	6.0	3.6	86.5	167	+35	21	15	·	·
		Hohenfier	64	·	9.1	4.3	0.9	8.3	·	0.8	2.3	5.0	14.0	·	1.0	·	7.2	0.3	·	·	0.3	1.6	9.1	·	·	·	·	·	·	1.3	·	·	3.4	5.8	74.7	136	+20	17	13	·	·
		Dahlenburg	35	·	13.0	·	4.9	4.2	·	3.0	6.8	8.0	21.3	·	·	·	7.0	·	·	·	1.5	4.1	4.7	·	·	·	·	·	0.3	·	·	·	9.0	·	87.8	169	+36	13	12	·	·
	Stör bis Jlmenau	Stöckte	3	·	3.6	0.2	7.5	2.7	0.2	1.4	8.4	12.7	6.3	·	0.3	1.6	3.5	·	·	·	3.8	12.2	3.6	·	·	·	·	·	·	0.0	·	·	4.3	1.7	72.0	144	+22	17	14	·	·
		Sahrendorf-Schätz.	70	·	3.1	0.8	9.3	4.8	1.5	0.2	9.0	14.3	20.2	·	2.9	·	6.8	·	·	3.6	3.5	8.7	2.2	0.9	0.1	·	·	·	0.0	0.0	·	·	3.8	3.2	98.1	158	+36	19	15	·	·
		Reinbek	9	·	2.4	2.1	9.1	5.1	·	·	11.2	18.3	6.2	·	·	4.3	8.5	·	·	3.8	0.3	15.8	5.3	·	·	·	·	·	·	·	·	·	2.9	3.3	98.6	150	+33	15	14	·	·
		Bargteheide	43	·	4.9	2.7	9.1	5.7	1.0	0.5	12.1	9.9	11.7	·	1.2	4.0	10.8	0.5	·	0.3	0.6	10.9	10.7	0.0	0.0	0.1	·	0.0	0.0	0.5	0.0	0.1	2.0	3.5	102.8	158	+38	22	15	·	·
		Hamburg-Fuhlsbütt.	40	·	0.8	1.6	9.3	2.6	0.7	0.1	10.4	15.3	9.1	·	0.2	2.8	8.2	0.0	0.0	0.0	1.0	10.9	7.8	·	·	·	·	·	0.1	0.8	0.0	·	1.9	2.8	86.4	132	+21	19	13	·	
		Harbg.-Wilhelmsb.	17	·	2.4	0.9	9.7	6.0	1.8	2.1	10.4	14.9	10.6	0.2	0.7	4.8	7.2	1.0	·	0.8	0.9	10.9	10.1	·	·	·	·	·	·	0.1	·	·	3.1	3.4	101.2	168	+41	21	15	·	
		Sauensiek	40	0.1	3.9	1.3	10.9	4.2	1.3	·	11.6	14.5	9.5	0.1	1.0	2.0	7.9	·	·	0.4	0.6	12.3	3.5	0.1	·	·	·	·	·	0.4	0.1	0.2	1.2	1.5	88.7	139	+25	23	15		
		Estebrügge	1	·	4.2	1.0	11.7	1.0	1.5	·	11.3	19.2	4.6	·	0.2	4.1	7.4	0.2	·	0.2	0.4	10.5	4.0	0.4	·	·	·	·	·	0.2	0.1	0.1	2.0	2.2	86.5	143	+26	22	14		
		Stade	20	·	3.7	1.3	10.0	8.9	3.0	3.4	13.5	10.8	8.7	·	0.1	4.3	9.6	·	·	·	2.4	11.7	4.8	0.2	·	·	·	·	0.2	0.5	·	0.4	0.5	1.4	107.4	165	+42	21	15	·	·
		Rantzau	10	·	1.8	1.6	10.8	2.2	3.3	1.6	16.6	14.6	9.5	0.2	2.2	3.9	11.4	·	·	·	2.2	12.3	4.2	·	·	·	·	·	·	2.0	0.1	0.0	2.0	2.2	104.7	152	+36	20	18	·	·
		Nindorf	1	0.5	5.1	2.3	10.5	0.3	3.1	1.9	17.0	18.2	9.1	0.1	3.2	2.4	10.6	0.4	·	·	1.3	12.2	10.4	·	·	·	·	·	·	·	·	·	2.0	0.4	111.0	156	+40	20	15	·	·
		Glückstadt	3	·	4.8	2.0	10.8	2.2	3.2	1.9	17.9	22.0	7.6	·	3.4	2.6	9.2	·	·	0.3	0.9	8.0	8.1	0.2	·	·	·	·	·	·	·	·	0.3	1.3	106.7	173	+45	19	15	·	·
	Stör	Neumünster	21	·	3.0	3.4	10.0	4.2	4.6	2.1	17.4	29.2	11.2	0.8	3.8	8.8	12.2	2.9	0.0	1.0	1.6	8.3	11.0	0.0	0.0	0.0	·	·	0.1	0.4	0.0	0.0	0.3	3.6	138.3	197	+68	21	18	·	·
		Seth	33	0.1	3.4	2.3	12.0	2.1	1.8	1.6	15.1	19.5	7.5	·	5.2	5.0	9.6	0.1	0.0	0.0	2.8	9.2	10.2	·	0.0	·	0.0	·	0.1	0.2	0.0	0.0	2.0	2.2	117.9	182	+53	21	17	·	·
		Bramstedt (Bad)	10	·	1.0	3.0	9.0	3.6	3.6	2.0	19.4	13.8	10.6	·	6.1	6.8	10.5	0.0	·	0.7	1.0	7.3	13.0	·	·	·	·	·	0.1	0.1	0.0	0.1	0.5	3.3	115.5	166	+46	21	16	·	·
		Itzehoe	14	0.0	2.3	2.3	9.8	1.5	2.4	6.5	27.7	14.9	8.2	·	5.6	6.2	11.1	0.0	0.0	0.8	2.0	3.7	15.0	0.0	·	·	·	·	0.0	0.3	0.1	·	0.1	2.2	122.7	166	+49	20	16	·	·
		Christinenthal	20	·	0.8	3.3	11.5	4.2	6.6	5.8	25.8	16.5	11.7	·	7.6	7.6	11.5	0.0	·	1.1	0.8	4.8	11.6	·	·	·	·	·	0.4	·	·	·	0.3	2.5	134.4	179	+59	19	15	·	·
	E.	Freiburg a. E.	3	0.4	6.7	2.2	10.7	0.4	3.5	3.2	21.1	18.8	6.5	·	5.6	5.1	10.9	0.0	·	·	1.3	7.3	5.5	0.2	·	·	0.2	·	·	0.7	·	0.1	0.8	1.1	111.7	154	+39	22	15	·	·

Flußgebiet	Ort	Seehöhe m	1	2	3	4	5	6	7	8	9	10	11	12	13	14	15	16	17	18	19	20	21	22	23	24	25	26	27	28	29	30	31	Monatssumme mm	% d. Norm.	Abweichung v. d. Norm.	Zahl der Tage mit Niederschl. ≥0.1	≥1.0	* ≥0.1	⊠
Von der Elbe bis zur Weser																																								
Hannoversche Küste (Elbe-Weser), Oste	Elsdorf	30	0.2	13.0	1.0	10.0	6.0	2.6	0.6	10.1	18.0	14.5	·	2.6	0.3	8.2	·	·	0.1	7.5	10.6	4.0	0.5	·	·	0.2	·	0.1	0.1	·	0.0	2.2	0.1	106.5			23	14	·	·
	Selsingen	22	·	7.0	2.0	9.0	6.6	2.5	·	12.5	16.6	10.7	·	2.3	1.3	8.8	·	·	0.2	1.1	7.8	3.5	·	·	·	·	·	·	·	·	0.6	0.2	2.5	95.2	138	+26	18	15	·	·
	Bremervörde	6	0.0	10.5	2.1	9.3	4.9	2.8	0.0	15.0	18.2	6.1	·	1.2	3.9	9.2	·	·	0.0	1.5	10.0	3.8	0.5	0.1	·	·	·	0.2	·	·	0.1	0.7	2.2	102.3	146	+32	20	15	·	·
	Neuhaus a. Oste	2	·	3.8	2.8	9.7	1.7	2.9	0.8	21.2	23.5	9.2	·	6.0	3.5	10.3	·	·	0.6	0.2	4.7	10.2	·	·	·	·	·	·	·	0.3	·	·	7.5	112.9	144	+34	18	14	·	·
Hannoversche Küste (Elbe-Weser), Nordsee	Steinau	1	·	3.4	1.9	10.6	0.3	2.4	3.4	13.1	19.6	3.9	·	2.2	3.1	8.1	0.7	·	0.5	0.0	6.1	6.0	0.1	·	·	·	·	0.1	·	·	0.1	·	1.4	84.4	119	+13	20	14	·	·
	Lamstedt	25	·	9.5	1.0	11.1	0.6	3.1	3.5	11.5	20.5	6.1	·	2.0	3.5	7.6	·	·	0.3	1.7	8.4	3.8	·	·	·	·	·	·	·	·	·	0.6	3.0	97.8	142	+29	18	15	·	·
	Altenbruch	4	0.1	5.6	1.1	12.7	0.7	3.6	3.5	25.6	28.4	7.3	·	7.1	3.2	8.5	·	0.3	1.1	0.7	3.9	13.9	·	·	·	·	·	0.1	·	·	·	·	0.4	127.8	168	+52	20	14	·	·
	Altenwalde	8	·	12.9	0.7	14.0	0.1	5.2	3.5	23.8	30.8	6.5	·	8.9	3.5	10.5	·	·	0.9	0.9	5.4	8.5	0.1	·	·	·	·	·	·	·	·	·	1.0	137.2			18	13	·	·
	Feldsating	2	·	16.7	0.5	13.4	0.8	4.0	0.9	17.4	24.7	5.4	·	1.0	3.6	9.0	·	·	0.5	0.1	5.6	7.2	0.0	·	·	·	·	0.2	·	0.7	·	0.2	0.5	111.2	152	+38	20	11	·	·
	Köhlen	12	·	3.5	2.2	11.0	3.5	3.6	5.7	14.8	18.6	8.3	·	1.0	3.7	9.2	·	·	0.9	3.1	8.4	6.6	·	·	·	·	·	·	·	·	·	·	2.3	106.4	154	+37	17	16	·	·
	Bremerhaven	4	0.0	10.8	0.4	6.8	1.1	3.6	5.1	12.9	17.0	5.1	·	1.1	2.0	7.0	·	0.0	0.1	0.6	5.6	3.3	0.1	·	·	·	·	·	·	·	·	0.1	0.6	83.3	148	+27	19	13	·	·
Weser																																								
Werra, Werra	Saargrund	540	0.7	18.4	1.1	·	16.4	1.4	3.9	16.0	4.8	·	2.3	0.3	·	1.1	0.2	·	·	0.3	7.6	3.2	0.7	·	·	·	·	·	·	0.9	0.5	8.6	0.7	82.5	90	-9	20	12	·	·
	Hildburghausen	381	0.3	25.0	1.1	·	9.1	·	4.7	9.1	1.7	·	1.2	·	·	0.7	·	·	·	·	1.0	1.7	·	·	·	·	·	·	·	·	·	(10.0)	·	(65.6)	(111)	(+7)	(12)	(10)	·	·
Werra, Schleuse	Unterneubrunn	460	0.3	15.9	2.1	2.4	2.1	0.7	10.3	8.2	2.7	0.1	2.1	1.1	0.2	1.0	0.1	·	·	·	0.9	3.5	0.1	·	·	·	·	·	0.0	0.6	0.1	10.1	0.2	64.8	89	-12	22	12	·	·
	Frauenwald	745	·	13.8	1.6	0.2	16.1	·	7.5	25.7	5.3	0.4	5.3	·	·	1.8	1.2	·	·	·	12.1	14.3	6.4	·	·	·	·	·	0.0	0.8	0.4	20.7	1.5	135.1	127	+29	18	14	1	·
	Schleusingen	414	0.7	15.5	1.2	0.5	6.5	0.2	3.6	6.6	2.6	0.1	7.5	0.1	·	1.9	0.1	·	·	·	1.2	2.0	0.7	·	·	·	·	·	·	1.1	0.1	13.0	0.1	58.7	95	-3	21	12	·	·
	Schmiedefeld	720	·	9.1	1.7	1.0	12.0	0.3	8.5	14.7	6.2	0.8	5.3	0.6	·	2.4	0.5	0.3	·	0.1	13.4	16.1	0.9	0.2	0.1	·	·	·	0.2	1.0	2.3	11.7	0.9	110.3	106	+6	25	14	2	1
Werra, W.	Tachbach	355	1.3	14.9	1.2	1.6	5.4	·	3.7	6.6	1.1	·	0.6	·	·	0.8	·	·	·	·	1.3	1.4	·	0.1	0.1	·	·	·	0.0	0.8	0.2	10.6	·	51.7	88	-7	17	11	·	·
Werra, Hassel	Suhl	440	0.8	9.3	1.5	0.3	6.6	·	5.7	8.0	1.8	0.1	3.1	·	·	1.5	·	·	·	·	10.3	8.5	·	·	·	·	·	·	0.1	0.4	·	9.6	0.2	67.2	96	-3	17	11	·	·
	Oberschönau	515	0.0	7.6	5.0	3.9	3.9	·	5.9	11.1	2.3	3.1	9.9	0.3	·	4.2	0.1	·	·	·	2.3	9.3	0.2	·	·	·	·	·	·	0.2	1.7	10.6	·	81.6	99	-1	18	14	1	·
	Kühndorf	456	1.1	4.3	·	·	2.3	0.3	4.0	10.0	2.8	·	5.1	·	·	·	·	·	·	·	17.8	9.6	0.3	·	·	·	·	·	·	·	0.4	14.7	3.2	75.9	124	+15	14	11	·	·
Werra, Hörsel bis Hassel	Henneberg	416	·	16.0	11.0	5.3	2.1	·	3.6	6.8	2.9	0.7	1.7	·	·	·	·	·	·	·	3.2	1.1	·	·	·	·	·	·	·	2.0	·	9.4	·	65.8	126	+14	13	11	1	·
	Meiningen	308	1.0	8.9	0.8	0.8	6.4	·	5.0	7.3	3.0	0.2	3.0	0.5	·	0.3	·	·	·	·	8.0	7.8	0.2	·	·	·	·	·	0.3	0.5	0.3	10.1	0.0	64.4	121	+11	19	10	·	·
	Geba	670	·	10.7	·	6.5	3.6	·	8.3	6.4	4.7	0.4	·	·	·	·	·	·	·	·	4.8	2.2	·	·	·	·	·	·	1.1	0.8	·	10.6	·	60.1	102	+7	12	10	1	1
	Schmalkalden	330	·	3.6	0.7	0.6	5.4	0.0	2.0	6.4	3.3	0.0	5.6	·	0.1	2.9	·	·	·	·	0.3	5.3	0.4	·	·	·	·	0.1	0.2	·	0.4	9.3	0.0	46.6	83	-9	17	9	·	·
	Roßdorf	400	0.5	9.1	·	2.1	2.3	·	7.2	8.9	·	·	13.3	·	·	·	·	·	·	·	·	2.1	·	·	·	·	·	·	·	·	0.6	12.9	·	59.0	105	+3	10	8	·	·
	Brotterode	580	·	3.1	0.6	0.7	8.1	·	2.9	9.0	3.4	1.8	21.0	0.0	·	4.5	0.1	·	·	·	0.1	3.3	·	·	·	·	·	·	0.4	·	1.1	11.8	1.2	73.1	80	-14	17	12	1	·
	Inselsberg	916	0.0	5.4	2.0	2.6	9.5	0.0	6.0	19.1	6.7	9.4	40.0	·	·	6.8	0.8	·	·	0.1	0.8	5.7	0.1	·	·	·	·	·	0.6	·	1.7	12.7	1.6	131.6	122	+24	19	17	1	1
	Breitungen	250	0.0	3.4	0.3	0.5	7.5	·	0.7	5.5	3.0	0.3	9.0	0.0	·	2.0	0.0	·	·	·	0.2	3.2	0.4	·	·	·	·	·	0.4	·	0.7	14.3	0.1	51.5	100	0	17	8	·	·
	Salzungen	253	·	2.1	·	·	8.8	·	4.4	4.5	1.5	0.6	13.1	0.2	·	1.2	·	·	·	0.2	0.5	7.5	0.1	·	·	·	·	·	0.5	·	0.6	10.0	·	55.8	103	+2	16	9	·	·
	Vacha	240	·	4.3	0.8	0.1	4.2	·	2.8	6.8	2.4	0.3	10.3	·	·	·	·	·	·	·	0.4	1.5	·	·	·	·	·	·	·	·	·	11.1	0.4	45.4	80	-12	13	8	·	·
	Tann	370	·	6.2	1.1	1.5	3.8	·	5.8	12.1	4.1	1.0	11.2	·	·	·	·	·	·	·	1.0	5.0	·	·	·	·	·	·	·	·	0.0	7.9	0.5	67.2	90	-7	13	12	·	·
	Rasdorf	320	1.0	3.0	1.0	4.0	·	·	5.7	6.1	1.6	·	8.9	·	·	0.8	·	·	·	·	0.3	4.2	·	·	·	·	·	·	·	·	·	11.8	·	48.4	87	-7	9	7	·	·
	Heringen	230	·	2.7	1.3	0.1	3.6	·	2.5	5.3	2.1	·	11.4	0.0	·	2.4	·	·	·	·	·	6.9	1.8	·	·	·	·	·	·	·	0.7	9.8	0.5	57.7	102	+1	14	11	·	·
	Marksuhl	246	·	2.2	0.3	6.4	1.2	·	3.7	3.0	0.6	2.0	17.0	·	·	2.0	·	·	·	·	·	·	·	·	·	·	·	·	·	0.4	·	11.1	·	49.9	96	-2	12	9	·	·
	Frauenborn	295	·	3.5	1.1	2.7	4.4	·	2.9	6.0	3.1	·	21.9	·		2.2	1.3	0.1	·	·	·	5.3	0.7	·	·	·	·	·	·	·	1.6	8.8	0.8	66.4	120	+11	16	13	·	·
Werra, Hörsel	Tabarz	394	·	3.8	1.5	3.7	9.2	0.3	6.5	18.0	5.2	6.0	32.5	·	·	2.2	0.5	·	·	·	0.9	5.2	0.2	·	·	·	·	·	0.2	·	3.0	16.4	0.2	114.9	132	+28	19	13	1	·
	Gotha	330	·	3.2	0.4	0.3	2.4	·	7.2	2.3	3.3	0.2	15.7	·	·	0.3	·	·	·	·	0.0	2.3	·	·	·	·	·	·	·	·	0.8	13.1	·	45.5	95	-2	13	8	·	·
	Großenbehringen	281	·	1.9	1.0	·	3.9	0.3	3.1	4.6	1.0	3.7	16.9	·	·	1.3	·	0.1	·	·	0.1	4.1	0.3	·	·	·	·	·	·	·	2.0	11.1	0.2	55.6	103	+2	17	12	·	·
	Eisenach	222	0.0	2.1	0.8	1.4	6.2	·	0.8	6.0	2.6	2.4	17.6	·	·	1.6	0.2	·	·	·	0.3	3.7	0.2	·	·	·	·	·	·	·	1.0	11.0	0.3	58.2	114	+7	17	11	·	·
Werra, Vereinig. b. Hörsel	Frankenroda	180	·	1.8	0.8	·	6.8	·	6.7	·	0.4	3.7	12.2	0.3	·	1.7	·	·	·	·	·	0.5	0.5	·	·	·	·	·	·	·	2.4	12.2	0.3	49.7	92	-4	14	8	·	·
	Eschwege	186	·	3.6	0.2	0.9	2.4	·	1.1	5.9	1.6	4.7	9.7	0.1	·	1.4	0.1	·	·	0.0	·	2.1	0.9	·	·	·	·	·	·	·	0.9	11.3	0.2	47.7	93	-3	17	10	·	·
	Wichmannshausen	203	·	3.2	0.4	1.1	2.9	·	5.1	7.6	1.1	1.0	9.8	·	·	2.5	0.2	·	·	0.1	0.3	4.4	·	·	·	·	·	·	·	·	1.5	11.3	0.9	53.4	90	-6	17	12	·	·

Tägliche Niederschlagshöhen in Millimetern, gemessen um 7 Uhr morgens

Oktober

Flußgebiet		Ort	See-höhe m	1	2	3	4	5	6	7	8	9	10	11	12	13	14	15	16	17	18	19	20	21	22	23	24	25	26	27	28	29	30	31	Monatssumme mm	% d. Norm.	Abweichung v. d. Norm.	Zahl der Tage mit Niederschl. ≧0.1	≧1.0	☀ ≦0.1	⊠
Werra	Vereinig. b. Hörsel	Groß Almerode	350	·	3.8	1.2	4.0	3.5	0.9	2.0	11.7	1.2	7.8	9.2	·	·	3.9	·	·	·	0.1	3.4	5.9	·	·	·	·	·	·	·	·	·	11.4	·	69.4	93	- 5	15	13	·	·
		Witzenhausen	136	·	3.5	·	0.9	1.1	·	0.9	13.9	1.4	5.1	6.6	0.1	0.1	0.9	·	·	·	0.1	0.4	3.9	0.7	·	·	·	·	·	·	0.9	11.6	0.2	51.4	95	- 4	18	8	·	·
		Hannov. Münden	125	0.1	7.4	·	1.4	4.0	1.0	2.9	5.0	7.7	4.0	10.3	1.7	·	4.7	·	·	·	1.0	3.1	2.0	·	·	·	·	·	·	0.4	18.2	0.5	75.4	113	+ 9	18	15	·	·
Fulda	Schlitz bis Quelle	Wasserkuppe	923	·	14.2	1.1	1.2	4.0	0.1	11.2	6.6	1.2	0.5	4.9	0.2	·	0.8	0.1	·	0.3	·	10.8	3.7	0.5	·	·	0.0	·	·	0.0	2.5	·	8.9	0.5	73.3	79	-19	20	12	1	·
		Gersfeld	512	·	16.0	1.2	2.5	7.5	0.8	8.7	8.8	2.0	0.2	4.1	0.0	·	0.5	·	·	·	·	21.3	4.7	0.3	·	·	·	·	·	·	0.8	1.1	8.4	0.0	88.9	120	+15	17	12	2	·
		Oberkalbach	375	0.3	12.3	1.5	4.4	10.3	1.2	3.8	13.0	2.7	0.5	2.9	·	·	·	0.0	·	·	·	7.4	0.8	·	·	·	·	·	·	·	7.6	1.3	11.5	0.8	76.9	111	+ 8	17	13	1	·
		Fulda	330	1.7	8.4	0.8	3.3	7.2	0.4	5.6	5.7	0.8	·	3.6	0.2	·	0.2	·	·	0.1	·	0.4	4.8	0.2	0.2	0.1	·	·	·	·	0.9	1.0	11.1	0.0	57.5	105	+ 3	21	10	·	·
		Grebenhain	436	0.2	9.0	3.3	9.8	19.5	1.4	4.5	19.7	4.5	1.3	13.2	0.3	·	·	·	·	·	1.8	2.5	6.0	·	·	·	·	·	·	~	1.4	0.8	17.1	0.3	116.2	116	+16	19	15	·	·
	Schlitz	Hosenfeld	380	3.3	6.2	1.6	4.6	3.1	·	2.8	7.7	1.1	0.3	4.7	0.4	·	0.0	·	·	·	·	2.9	2.6	·	·	·	·	·	·	1.8	0.9	18.5	0.3	62.8	107	+ 4	17	13	·	·
		Lauterbach-Süd	295	·	6.1	0.7	5.3	14.8	1.2	8.4	7.6	2.6	0.5	6.5	·	·	0.3	·	·	·	·	1.2	3.0	·	·	·	·	·	·	·	7.2	1.9	17.0	0.3	78.6	132	+19	17	13	·	·
		Salzschlirf	242	1.3	6.7	1.5	5.2	8.5	·	7.7	5.8	2.5	·	3.9	·	·	·	·	·	·	·	1.0	2.7	·	·	·	·	·	·	·	3.2	0.9	15.1	0.3	66.3	118	+10	15	13	·	·
		Schlitz	238	1.3	6.5	1.0	2.9	6.2	0.0	5.5	3.5	5.8	·	5.3	·	·	·	·	0.0	·	·	0.4	0.8	0.2	0.1	0.0	·	·	·	0.0	0.5	1.6	12.9	0.3	54.8	97	- 2	17	11	·	·
	Eder bis Schlitz	Solms	216	0.8	1.0	0.8	2.2	4.1	·	1.5	7.0	1.8	2.9	8.9	·	·	0.9	·	·	·	·	0.9	3.7	·	·	·	·	·	·	·	·	2.6	11.7	0.4	51.2	93	- 4	16	11	·	·
		Hersfeld (Kurpark)	202	0.3	5.8	0.9	3.4	4.5	0.3	4.0	8.0	4.0	3.6	13.2	0.3	·	1.8	0.0	0.0	·	·	1.2	1.5	0.3	·	·	·	·	·	·	0.3	0.8	12.2	0.6	67.0	110	+ 6	20	12	·	·
		Neuenstein	293	·	5.2	1.0	4.7	6.0	·	4.0	7.8	4.1	2.0	15.7	·	·	1.3	·	·	·	·	·	·	·	·	·	·	·	·	·	·	9.8	·	62.2	100	0	17	17	·	·
		Elters	435	2.5	5.7	1.5	0.6	5.3	·	7.8	7.6	3.2	0.1	7.2	·	·	0.3	·	·	·	·	1.9	5.6	·	·	·	·	·	·	·	·	1.3	10.3	3.2	64.7	105	+ 3	16	13	1	·
		Hünfeld	260	1.5	5.0	1.5	1.2	9.4	·	4.8	7.1	3.1	·	6.1	·	·	0.2	·	·	·	0.2	0.5	1.8	0.5	·	·	·	·	·	·	2.0	0.5	10.4	0.2	56.7	109	+ 5	18	12	·	·
		Friedewald	385	·	5.7	·	1.6	2.6	·	2.3	5.5	·	4.2	15.0	·	·	2.0	1.2	·	·	·	·	2.6	0.1	0.1	·	·	·	·	·	1.2	8.9	4.4	56.8	97	- 4	15	13	·	·
		Ziebach	260	·	2.2	0.5	·	5.9	·	2.5	5.0	·	1.6	17.9	·	·	2.7	·	·	·	·	0.4	4.8	·	·	·	·	·	·	·	1.2	11.3	0.5	56.5	105	+ 3	13	10	·	·
		Seifertshausen	280	0.2	3.8	·	0.6	1.8	·	0.4	0.2	3.7	0.4	6.2	·	·	7.4	·	·	·	·	·	3.8	0.1	·	·	·	·	·	·	1.1	6.3	3.7	39.7	70	-17	15	9	·	·
		Rengshausen	300	0.0	4.1	·	8.6	2.2	·	5.1	2.6	1.2	4.3	9.7	0.1	·	4.0	·	·	·	·	0.6	3.8	0.1	·	·	·	·	·	·	1.0	9.4	·	56.8	84	-11	15	12	·	·
		Spangenberg	300	0.5	4.5	·	4.7	1.0	·	(3.0)	4.0	(2.0)	(2.0)	7.5	·	·	3.3	·	·	·	·	·	1.4	·	·	·	·	·	·	·	1.0	9.0	4.2	48.1	84	- 9	14	14	·	·
		Melsungen (A. Keßb.)	190	0.3	2.9	·	3.5	1.5	·	3.2	4.0	0.5	4.4	9.5	·	·	2.9	0.1	·	·	0.2	0.2	1.4	·	·	·	·	·	·	·	0.1	11.8	0.5	47.0	84	- 9	17	10	·	·
	Eder	Erndtebrück	495	2.5	7.1	6.4	22.2	5.2	6.1	11.7	17.1	·	12.9	8.4	0.3	3.5	·	·	·	1.5	0.7	6.3	7.9	0.1	·	·	·	·	·	0.1	·	0.1	10.7	·	131.4	122	+24	20	15	·	·
		Girkhausen	485	2.2	6.8	2.8	17.5	8.3	6.1	7.7	11.9	6.0	3.8	8.7	1.8	0.7	·	3.3	·	·	0.9	5.1	8.1	·	·	·	·	·	·	·	1.7	8.9	0.8	119.1	114	+15	20	17	·	·
		Berleburg	420	1.1	7.5	2.8	21.8	8.2	2.8	9.0	13.5	1.6	11.2	7.6	2.3	·	2.3	1.5	·	·	0.1	8.2	12.5	·	·	·	·	·	·	0.3	·	16.0	·	130.3	131	+31	19	17	·	·
		~~Hatzfeld~~ ×	~~350~~	·	1.0	1.1	16.2	5.2	2.2	6.0	2.4	1.1	2.2	4.7	0.4	0.0	·	·	0.0	1.3	2.0	1.3	2.0	·	·	·	·	·	·	·	·	14.8	1.2	65.1	93	- 5	17	16	·	·
		Osterfeld	383	·	·	·	18.5	4.9	5.1	6.3	9.1	7.8	3.2	7.6	2.1	·	3.2	·	·	·	(1.0)	(2.5)	(2.5)	·	·	·	·	·	·	·	2.1	17.2	1.2	96.3	120	+16	16	16	·	·
		Winterberg	650	1.6	4.0	3.8	8.7	3.3	6.6	8.0	11.0	0.1	0.1	6.0	0.5	·	5.8	2.5	·	·	1.0	3.0	13.8	·	·	·	·	·	·	·	·	9.4	0.5	89.7	83	-18	19	15	·	·
		Hallenberg	400	·	5.9	5.0	20.9	7.3	0.7	10.2	8.3	2.3	7.4	4.1	1.5	·	2.7	0.5	·	·	0.7	5.9	7.0	·	·	·	·	·	·	·	·	14.2	1.4	106.0	129	+24	18	15	·	·
		Medebach	405	·	7.9	0.2	7.9	4.0	10.7	6.1	2.0	2.4	7.0	·	·	·	6.1	1.4	·	·	·	2.8	2.2	·	·	·	·	·	·	·	·	8.9	3.4	73.0	107	+ 5	15	14	·	·
		Fürstenberg (Kr. Eisenberg)	415	·	5.9	3.0	9.2	4.9	2.9	3.8	8.0	2.2	5.6	4.5	0.6	·	1.6	·	0.0	0.0	0.2	1.2	1.4	0.1	·	0.0	·	·	0.0	·	·	10.4	2.4	67.9	115	+ 9	18	16	·	·
		Frankenau	430	·	6.4	2.0	7.8	4.2	2.0	3.8	7.6	2.9	0.7	7.2	0.4	·	·	·	·	·	1.3	3.6	1.3	·	·	·	·	·	·	·	·	1.5	11.9	0.6	65.2	110	+ 6	17	14	·	·
		Korbach	368	0.1	5.9	2.4	4.9	5.4	5.3	4.3	9.0	1.0	5.4	3.7	0.2	·	1.2	0.3	0.1	·	0.0	1.9	1.7	·	·	·	·	·	·	·	·	13.4	1.0	67.2	115	+ 9	19	15	·	·
		Alraft	293	·	6.2	1.3	4.8	3.2	5.1	3.2	6.4	0.6	6.2	4.7	·	·	1.2	0.1	·	·	0.9	1.4	1.8	·	·	·	·	·	·	·	·	14.4	0.9	62.4	124	+12	17	13	·	·
		Edersee	235	0.3	3.5	1.4	5.2	1.7	1.4	4.0	6.1	0.1	4.5	5.9	0.2	·	0.4	·	·	·	0.4	1.9	2.9	·	0.2	·	·	·	·	·	·	14.7	0.7	54.9	110	+ 5	19	12	·	·
		Elberberg	320	·	6.5	·	4.0	1.0	0.9	2.1	3.8	·	3.8	7.5	·	·	3.1	·	·	·	·	1.1	4.2	·	·	·	·	·	·	·	·	16.5	1.2	55.7	114	+ 7	13	12	·	·
		Fritzlar	190	·	5.3	0.9	5.6	3.2	1.9	0.9	4.3	3.9	0.3	7.0	·	·	1.2	0.1	·	·	0.1	0.7	4.3	·	·	·	·	·	·	·	·	14.1	0.7	54.5	106	+ 3	17	10	·	·
	Eder, Schwalm	Meiches	467	·	8.3	2.0	8.8	13.2	1.3	10.0	12.2	2.0	2.9	18.0	0.0	·	0.3	0.5	0.0	0.0	0.1	1.9	3.3	0.0	·	·	·	·	0.1	·	1.0	2.2	21.0	0.9	110.0	136	+29	20	15	·	·
		Alsfeld	272	·	1.2	·	6.9	·	1.2	4.0	5.8	5.2	2.5	15.6	·	·	0.3	·	·	·	·	2.0	4.3	·	·	·	·	·	·	·	1.1	0.9	14.8	·	66.8	113	+ 8	14	12	·	·
		Lingelbach	380	·	4.0	1.0	3.5	4.0	·	3.0	6.7	4.5	2.9	14.5	·	·	·	·	·	·	·	1.5	2.0	·	·	·	·	·	·	·	1.2	7.5	3.0	59.3	102	+ 1	14	14	·	·
		Holzburg	280	·	5.9	0.5	3.5	0.8	0.2	3.5	6.4	3.5	3.2	13.0	·	·	0.4	0.5	·	·	0.5	1.1	2.3	·	·	·	·	·	·	·	0.4	1.2	9.4	3.4	59.7	98	- 1	19	12	·	·
		Hauptschwenda	500	0.1	7.7	0.7	5.3	3.8	·	4.2	4.8	1.8	5.0	17.5	0.2	·	1.4	0.2	·	·	0.0	1.2	2.2	0.7	·	·	·	·	·	·	0.3	1.3	12.0	1.3	71.7	97	- 2	20	14	·	·
		Treysa	205	0.5	4.4	0.4	2.5	3.5	0.1	3.1	7.6	1.3	2.3	10.2	·	·	0.8	·	·	·	0.2	0.9	1.5	0.2	0.2	·	·	·	·	·	·	1.4	12.6	1.0	54.7	104	+ 2	20	12	·	·
		Gilserberg	340	·	6.5	·	12.3	2.0	1.5	4.8	9.0	1.0	2.0	8.3	·	·	0.6	·	·	·	·	2.0	2.2	·	·	·	·	·	·	·	·	16.0	0.2	68.4	117	+10	14	12	·	·
		Armsfeld	367	·	5.8	2.1	15.2	2.1	1.2	10.2	9.3	2.3	3.5	9.1	·	·	1.5	·	·	0.1	0.2	1.7	0.9	·	·	·	·	·	·	·	2.2	·	13.2	1.7	82.8	134	+21	18	15	·	·
		Frielendorf	223	·	5.3	·	5.6	0.8	·	6.8	4.9	0.3	3.4	12.2	·	·	0.2	·	·	·	0.6	0.1	3.6	·	·	·	·	·	·	·	·	1.7	14.8	1.1	61.4	117	+ 9	15	10	·	·

× Berghofen 326

Tägliche Niederschlagshöhen in Millimetern, gemessen um 7 Uhr morgens

Oktober

Flußgebiet		Ort	Seehöhe m	1	2	3	4	5	6	7	8	9	10	11	12	13	14	15	16	17	18	19	20	21	22	23	24	25	26	27	28	29	30	31	Monatssumme mm	Monatssumme % d. Norm.	Abweichung v. d. Norm.	Zahl der Tage mit Niederschl. ≥0.1	Zahl der Tage mit Niederschl. ≥1.0	Zahl der Tage mit ≥0.1	Zahl der Tage mit ☒
Fulda	Vereinigung bis Eder	Wilhelmshöhe	523	0.2	6.3	1.5	2.8	3.0	0.2	2.9	3.0	0.1	8.5	0.3	·	·	3.8	0.1	·	·	0.4	0.6	4.1	·	0.0	0.0	0.0	·	·	·	·	·	77.0	0.9	63.7	97	- 2	18	11	·	·
		Kassel (Wilh. All.)	198	0.2	5.8	1.5	1.9	1.8	0.8	1.0	5.5	1.4	4.5	9.2	0.0	0.8	2.1	·	·	·	0.0	0.5	4.2	0.0	·	·	·	·	·	·	·	0.0	14.3	0.8	55.5	105	+ 3	16	12	·	·
		Rottebreite	290	·	8.6	1.2	1.5	1.1	·	1.9	4.3	2.2	7.3	1.45	·	·	2.6	0.4	·	·	·	0.8	1.7	·	·	·	·	·	·	·	·	0.4	12.7	0.4	62.2	94	- 4	16	12	·	·
		Mönchehof	241	0.1	6.5	·	2.0	0.0	2.7	3.4	5.0	2.3	3.7	9.4	·	·	3.2	0.0	·	·	0.3	2.0	2.3	0.2	·	0.1	·	·	·	·	·	·	9.2	5.0	57.4	100	0	17	13	·	·
Aller bis zur Vereinigung	Weser	Bursfelde	115	0.1	7.3	·	1.3	3.0	2.0	5.9	10.1	4.0	3.2	6.6	1.9	·	1.8	2.2	·	·	·	3.8	2.1	0.1	·	·	·	·	·	·	·	·	13.0	0.5	68.9	101	+ 1	18	15	·	·
		Torfhaus i. Soll.	491	0.7	6.4	1.7	12.2	4.6	1.0	5.1	11.8	7.2	21.5	0.8	1.8	·	7.4	2.3	·	0.1	0.6	8.7	3.8	2.5	·	·	·	·	·	·	·	·	10.5	1.8	112.5			21	17	·	·
		Uslar	170	·	6.0	·	7.7	7.2	1.5	7.5	8.8	7.7	8.4	1.8	3.0	·	5.3	·	1.6	·	·	7.0	2.8	0.5	·	·	·	·	·	·	·	·	10.0	1.0	87.8	129	+ 20	17	16	·	·
	Diemel	Eimelrod	490	·	3.3	2.0	9.7	3.1	5.4	3.2	11.1	1.4	6.7	3.0	0.9	·	·	0.4	·	·	·	1.3	10.2	·	·	·	·	·	·	·	·	·	14.2	0.3	76.2	108	+ 6	14	13	·	·
		Beringhausen	315	·	5.2	·	5.7	1.3	3.5	1.0	10.3	2.5	6.0	1.1	·	·	1.3	·	·	·	·	2.2	5.9	0.2	·	·	·	·	·	·	·	·	13.7	0.3	60.2	78	- 17	15	16	·	·
		Mengeringhausen	290	·	5.4	1.6	2.4	2.8	4.1	1.9	7.7	2.3	4.6	4.7	1.1	·	1.4	·	·	·	·	2.8	4.0	1.1	·	·	·	·	·	·	·	·	13.5	0.8	62.2	109	+ 5	17	16	·	·
		~~Lockringhausen~~ x	~~305~~	·	7.5	·	3.0	4.0	3.0	·	5.0	3.0	5.0	6.0	1.5	·	·	·	·	·	·	1.5	1.5	·	·	·	·	·	·	·	·	·	10.0	·	51.0	102	+ 1	12	12	·	·
		Warburg	204	·	6.2	·	0.4	3.3	1.7	2.2	5.7	8.0	1.5	2.2	2.1	·	3.2	·	·	·	0.3	1.5	1.5	·	·	·	·	·	·	·	·	·	10.8	0.6	51.2	98	- 7	16	13	·	·
		Escheberg	270	0.0	6.8	·	1.1	2.0	1.9	2.1	5.2	2.2	5.8	6.2	0.3	·	2.9	0.2	·	·	·	1.8	2.6	0.2	·	·	·	·	·	·	·	·	13.3	0.5	55.1	90	- 6	17	13	·	·
		~~Hofgeismar~~ xx	~~160~~	0.8	7.2	·	·	1.8	·	6.0	2.4	5.2	4.8	5.4	1.9	·	2.7	·	·	·	·	1.5	1.3	·	·	·	·	·	·	·	·	·	14.8	·	55.8	112	+ 6	13	12	·	·
		Langenthal	265	0.2	6.7	0.8	1.5	6.2	1.0	3.4	6.8	7.7	6.2	1.7	2.0	·	3.9	1.2	·	0.1	0.5	3.4	1.3	·	·	·	·	·	·	·	·	·	11.2	7.1	66.9	105	+ 3	20	16	·	·
		Beberbeck	240	·	8.4	·	·	5.3	·	4.3	7.1	·	6.1	4.3	1.3	·	4.1	·	·	·	·	4.3	·	·	·	·	·	·	·	·	·	·	16.5	·	67.7	107	+ 4	10	10	·	·
	W.	Winnefeld	276	0.3	5.0	0.6	6.7	2.2	0.8	6.5	7.3	10.5	9.1	0.9	2.4	·	2.4	1.3	·	·	1.0	12.7	1.6	0.4	·	·	·	·	·	·	·	·	10.6	1.4	83.7	125	+ 17	20	15	·	·
	Nethe	Borlinghausen	260	0.0	4.8	1.7	1.4	6.3	1.1	4.2	9.0	6.4	7.5	·	5.3	·	8.9	0.8	·	·	1.9	5.9	2.2	·	·	·	·	·	·	·	·	0.3	12.0	0.5	79.6	116	+ 11	18	15	·	·
		Driburg	230	0.1	6.2	2.5	6.7	2.7	2.7	5.6	11.0	10.0	21.3	1.4	5.5	·	11.8	2.2	·	·	0.9	6.0	9.5	0.0	·	·	·	·	0.3	·	0.1	9.3	0.9	116.7	133	+ 29	21	16	·	·
		Brakel	163	·	2.8	3.8	4.3	2.1	·	12.8	10.2	4.8	5.3	·	·	·	1.8	2.2	·	·	3.7	7.2	1.4	·	·	·	0.4	·	·	·	0.9	1.3	·	65.0	106	+ 4	16	14	·	·
	Holzh.	Schießhaus a. Soll.	390	·	·	·	·	1.0	·	3.1	8.6	20.0	12.0	0.4	·	·	9.0	·	·	·	3.0	15.0	8.0	1.8	·	·	·	·	3.4	2.5	·	2.0	·	89.8	117	+ 13	14	13	·	·
		Holzminden	186	·	3.3	0.9	11.5	3.1	1.0	2.6	9.3	8.6	18.4	0.2	0.7	·	12.2	1.1	·	·	·	14.1	4.1	·	·	·	·	·	·	·	·	·	12.7	2.0	105.8	(76)	(+42)	17	14	·	·
	Weser	Stadtoldendorf	228	·	3.5	0.7	5.9	2.0	1.7	2.7	6.5	9.1	19.3	1.2	1.0	·	4.1	1.6	·	·	0.2	11.2	6.7	0.3	·	·	·	·	·	·	·	·	12.3	2.0	92.0	146	+ 29	19	16	·	·
		Ottenstein	300	·	2.3	2.1	7.0	6.2	2.4	2.0	4.9	10.8	21.7	0.5	1.0	·	7.1	0.3	·	·	0.7	8.2	7.0	0.5	·	·	·	·	·	·	·	·	11.4	1.0	97.1	133	+ 24	19	15	·	·
		Scharfoldendorf	154	0.1	6.4	·	9.3	9.4	·	3.6	0.8	10.7	20.3	2.3	·	·	5.4	0.6	·	·	2.6	13.4	·	·	·	·	·	·	·	·	·	·	1.8	6.8	93.5	(149)	(+31)	15	12	·	·
	Emmer	Veldrom	350	1.1	8.5	4.0	11.0	5.3	0.9	7.1	6.9	10.9	28.7	1.2	1.1	·	14.5	2.1	·	0.1	1.4	12.4	5.5	·	·	·	·	·	·	·	0.1	8.9	2.2	133.9	141	+ 39	21	18	·	·
		Nassengrund	192	2.0	3.3	2.0	4.2	5.5	3.9	2.6	5.0	13.9	18.6	2.1	0.7	0.8	4.0	·	·	·	0.7	5.6	13.1	0.4	·	·	·	·	·	·	·	·	10.1	7.5	106.0	163	+ 41	20	16	·	·
		Biesterfeld	242	0.7	2.5	4.0	8.0	6.5	3.0	4.6	7.0	7.3	24.0	0.8	·	4.6	·	4.5	·	·	·	16.4	4.6	·	·	·	·	·	·	·	0.6	12.3	1.0	112.4	(170)	(+46)	18	15	·	·
	Weser	Reher	124	·	2.1	2.0	2.8	5.2	·	2.8	5.2	5.5	21.2	·	·	·	9.1	·	·	·	·	7.5	11.8	·	·	·	·	·	·	·	·	·	8.1	2.1	85.4	127	+ 18	13	13	·	·
		Hameln	68	·	1.5	1.4	4.1	1.3	1.9	2.5	1.7	5.4	16.4	2.1	0.9	·	4.1	·	·	0.2	0.9	5.3	2.8	·	·	·	·	·	·	·	0.4	9.0	1.2	69.1	119	+ 11	19	15	·	·
		Rinteln	56	0.1	1.8	·	5.9	4.5	1.2	1.3	6.5	2.1	13.8	0.1	0.1	·	4.3	·	·	·	2.6	3.4	8.6	0.9	0.1	·	·	·	·	·	·	·	6.4	1.2	64.9	125	+ 13	19	14	·	·
	Werre	~~Braunenbruch~~ +	~~125~~	1.0	7.5	1.5	11.3	3.3	1.4	4.0	7.7	8.5	24.3	1.4	2.4	·	14.8	·	·	0.1	0.9	9.4	4.5	·	·	·	·	·	·	·	·	·	8.4	0.5	112.9	(166)	(+45)	19	16	·	·
		~~Fuchsberg~~ ++	~~190~~	0.1	4.9	1.0	8.0	3.0	2.3	6.2	6.8	8.4	16.8	2.1	·	·	7.1	·	·	·	1.6	4.3	13.6	·	·	·	·	·	·	·	·	·	9.5	1.6	97.3	(145)	(+30)	17	16	·	·
		Herford (Ortslekerstr.)	77	0.6	7.9	1.5	9.8	7.8	1.7	4.3	8.3	11.1	16.1	·	0.8	·	7.0	·	·	0.5	4.4	4.5	3.6	·	·	·	·	·	·	·	·	·	7.0	1.3	98.2	163	+ 38	18	15	·	·
		Bielefeld	176	·	7.4	2.1	8.3	0.3	0.2	5.9	6.9	10.2	13.9	0.1	·	·	11.5	·	·	0.1	6.9	5.5	4.8	·	·	·	·	·	·	·	·	·	5.8	1.5	92.6	131	+ 22	17	13	·	·
		Melle	81	1.1	7.6	2.3	1.3	14.6	1.6	3.5	10.4	11.0	24.1	·	0.7	0.1	6.4	·	·	0.3	1.6	11.6	3.6	·	·	·	·	·	·	·	·	·	4.1	0.3	106.8	155	+ 38	19	15	·	·
		Oeynhausen	71	·	6.1	2.0	9.7	10.9	0.8	3.0	6.5	7.0	12.6	·	0.2	·	8.6	·	·	0.1	4.0	7.4	9.8	·	·	·	·	·	·	·	·	·	2.0	6.1	96.8	173	+ 41	17	14	·	·
	Weser	Minden	46	0.4	3.5	0.6	4.1	12.0	0.2	0.9	4.3	4.3	11.9	·	4.9	·	2.8	·	·	·	·	8.1	4.3	·	·	·	·	·	·	·	·	·	9.5	1.1	72.9	133	+ 18	16	12	·	·
		Bückeburg	67	·	3.5	·	4.7	14.7	0.7	1.9	6.6	6.2	15.4	·	3.6	·	5.5	·	·	·	3.9	6.4	2.5	·	·	·	·	·	·	·	·	·	10.3	1.4	87.3	147	+ 28	15	14	·	·
		Schlüsselburg	27	0.2	1.7	3.5	1.9	(3.5)	(0.5)	4.0	3.4	9.3	11.0	·	·	·	5.1	·	·	·	·	3.4	13.3	·	0.1	·	·	·	·	·	·	·	5.8	2.1	68.8	147	+ 28	16	13	·	·
	Aue	Lübbecke (Stadt)	86	·	10.9	1.3	9.2	10.1	1.7	1.8	8.1	3.7	15.2	·	3.7	·	5.3	·	·	0.5	1.6	11.7	5.9	·	0.1	·	·	·	·	·	·	·	4.0	0.5	95.3	167	+ 38	18	15	·	·
		Essern	46	·	4.2	0.5	4.9	2.6	3.1	2.3	6.0	4.6	8.1	·	·	·	·	·	·	·	6.7	5.5	8.5	·	·	·	·	·	·	·	·	·	4.2	0.3	61.5	111	+ 6	14	12	·	·
		Holzhausen	45	0.4	2.5	·	3.4	3.7	0.0	4.9	8.4	6.2	7.8	·	·	·	4.3	·	·	·	1.1	5.5	18.6	·	·	·	·	·	·	·	·	·	3.0	·	70.6	137	+ 19	13	12	·	·
		Freistatt	40	0.3	4.8	0.9	4.8	0.6	0.6	5.9	7.5	8.3	9.4	·	0.4	·	5.8	·	·	·	1.7	12.2	12.8	·	·	·	·	·	·	·	·	·	·	0.4	76.4	133	+ 19	16	10	·	·
	Weser	Rehburg (Stadt)	37	·	4.2	·	·	2.3	4.6	·	6.2	7.3	13.9	·	·	·	7.4	·	·	·	1.0	8.7	14.8	·	·	·	·	·	·	·	·	·	4.0	3.3	77.7	(144)	(+24)	12	12	·	·
		Nienburg	25	0.2	5.9	0.8	3.8	3.7	0.4	4.4	5.0	13.6	17.4	·	1.4	0.1	6.1	·	·	0.0	2.3	5.5	12.3	·	·	·	·	·	·	·	·	·	2.5	0.7	85.5	162	+ 33	18	13	·	·
		Brebber	52	·	4.4	1.6	6.4	0.7	2.2	2.1	7.2	12.8	10.9	·	3.7	·	7.3	·	·	·	2.3	9.8	13.6	·	·	·	·	·	0.3	·	·	·	2.1	0.6	88.0	169	+ 36	17	14	·	·

x Wolfhagen 260 + Hörste 195
xx Grebenstein 186 ++ Brake 102

Tägliche Niederschlagshöhen in Millimetern, gemessen um 7 Uhr morgens

Oktober

Flußgebiet	Ort	Seehöhe m	1	2	3	4	5	6	7	8	9	10	11	12	13	14	15	16	17	18	19	20	21	22	23	24	25	26	27	28	29	30	31	Monatssumme mm	Monatssumme % d. Norm.	Abweichung v. d. Norm.	Zahl der Tage mit Niederschl. ≥0.1	Zahl der Tage mit Niederschl. ≥1.0	Zahl der Tage mit ✳ ≥0.1	Zahl der Tage mit ⊠
Aller	Weferlingen	89	·	3.1	0.4	0.7	4.0	·	5.0	4.9	15.4	12.5	0.7	0.2	0.3	2.7	·	·	·	0.0	0.5	8.2	0.5	·	·	·	·	·	·	·	0.1	15.2	0.8	75.2	153	+ 26	18	9	·	·
Aller	Danndorf	72	·	3.8	0.1	4.3	9.8	·	·	5.8	10.5	19.8	0.1	·	0.2	3.5	·	·	·	·	4.8	5.4	1.4	·	·	·	·	·	·	·	0.3	15.5	0.9	86.2	197	+ 47	16	11	·	·
Aller	Wittingen	85	·	15.9	·	3.5	6.6	0.2	0.4	5.2	5.4	25.6	·	0.1	0.9	3.5	·	·	·	0.7	6.5	8.6	3.5	·	·	·	·	0.4	0.5	·	·	16.4	2.7	106.6	218	+ 58	19	12	·	·
Aller	Triangel	54	·	2.2	0.0	6.4	5.5	·	0.1	5.0	11.8	22.0	0.0	·	·	3.8	·	·	·	2.1	7.7	4.9	1.9	·	·	·	·	0.1	·	·	·	12.1	1.9	87.5	180	+ 39	15	13	·	·
Oker	Goslar (Friedhof)	255	·	5.1	0.2	2.5	5.3	1.5	1.2	6.4	6.3	13.6	1.2	1.3	·	1.7	·	·	·	·	9.7	6.9	0.5	·	·	·	·	·	·	·	0.6	16.4	0.3	80.7	99	- 1	18	14	·	·
Oker	Harzburg	278	·	4.9	0.2	3.1	9.4	2.4	2.7	5.4	6.5	11.0	1.9	1.2	·	0.6	·	·	·	·	4.6	6.7	0.4	·	·	·	·	·	·	·	·	0.8	21.6	83.4	111	+ 8	17	13	·	·
Oker	Ilsenburg	270	·	2.5	·	1.4	6.3	2.3	2.1	4.9	5.4	5.5	2.1	1.4	·	·	·	·	·	·	3.2	5.9	0.5	·	·	·	·	0.1	·	·	0.1	18.5	0.3	62.2	82	-14	17	13	·	·
Oker	Schmatzfeld	192	·	1.5	·	0.4	4.0	·	1.5	0.5	6.4	3.0	1.5	0.3	·	·	·	·	·	·	2.6	2.0	·	·	·	·	·	·	·	·	0.5	15.2	·	33.4	76	- 12	13	9	·	·
Oker	Hornburg	102	·	2.7	·	·	0.2	·	·	·	13.5	7.6	0.8	3.0	·	0.9	·	·	·	·	7.3	6.8	·	·	·	·	·	·	·	·	·	17.5	0.7	60.8	127	+13	11	7	·	·
Oker	Groß Rode	290	·	2.7	0.5	0.4	2.0	·	1.7	3.6	10.0	19.8	1.0	0.5	·	5.5	0.3	·	·	·	1.9	15.2	·	·	·	·	·	0.5	·	·	·	10.1	13.2	88.9	137	+ 24	17	12	·	·
Oker	Braunschweig	75	·	3.2	·	1.1	2.0	0.0	0.0	3.9	11.9	22.1	0.7	1.8	0.2	6.3	·	0.6	·	0.0	5.1	15.4	0.0	0.0	0.0	·	·	0.0	·	·	0.3	15.6	1.8	91.4	165	+ 36	15	12	·	·
Oker	Helmstedt	137	0.0	3.6	·	0.5	5.1	·	1.5	3.0	10.6	14.3	0.6	0.3	0.3	2.1	·	·	0.0	0.0	1.4	11.2	0.1	0.0	·	0.0	·	0.0	·	·	0.3	13.6	1.0	70.1	135	+ 18	17	11	·	·
Oker	Kampen	85	·	2.0	·	6.7	4.0	·	0.3	6.1	14.1	15.6	·	0.1	0.2	4.5	·	·	·	0.2	4.7	9.8	0.3	·	·	·	·	0.5	·	·	0.2	15.0	2.0	86.8	161	+ 33	18	11	·	·
Aller	Groß Ösingen	76	·	3.3	·	7.4	4.3	0.9	0.3	5.0	11.8	21.5	·	·	1.0	5.0	·	·	·	2.5	5.8	7.7	0.3	·	·	·	·	0.1	0.7	·	·	12.0	1.8	97.4	169	+ 37	18	13	·	·
Aller	Unterlüß	105	·	3.7	0.6	5.0	2.6	·	5.6	6.8	11.5	16.8	·	2.5	·	6.1	·	·	·	3.4	4.0	10.0	0.3	·	·	·	·	·	·	·	·	10.9	2.4	92.2	180	+ 41	16	14	·	·
Aller	Celle	43	0.0	5.3	0.2	5.6	2.7	0.4	0.1	4.7	9.1	22.1	·	1.8	·	6.6	·	·	·	0.3	3.3	5.7	0.5	·	·	·	·	0.2	0.5	0.1	0.2	13.0	4.7	87.1	161	+ 33	21	12	·	·
Fuse	Lichtenberg	185	·	7.5	·	1.4	3.1	·	1.5	5.3	6.2	24.3	0.6	3.0	·	11.0	·	·	·	·	3.8	0.1	·	·	·	·	·	·	·	·	·	18.5	1.6	87.9	152	+ 30	14	12	·	·
Fuse	Groß Bülten	75	·	2.3	·	1.9	0.3	·	1.7	3.5	9.2	24.2	·	2.1	·	6.7	·	·	·	0.2	1.2	13.8	1.6	·	·	·	·	·	·	·	·	6.2	9.2	84.6	173	+ 36	15	13	·	·
Fuse	Uetze	50	·	4.6	·	2.5	7.2	·	·	4.3	11.4	24.2	·	·	·	4.5	·	·	·	1.7	8.0	6.8	0.4	·	·	·	·	·	·	·	·	18.5	2.5	96.6	194	+ 47	13	12	·	·
Fuse	Lehrte	62	0.5	6.2	·	4.1	5.3	·	1.3	4.5	3.8	21.8	0.0	·	·	6.4	0.0	·	0.5	1.5	13.5	23.0	0.8	·	·	·	·	·	·	·	·	20.2	3.7	123.1	228	+ 69	16	13	·	·
Aller	Munster (Lager)	80	·	4.3	0.4	4.0	5.0	0.5	3.0	4.5	17.5	14.0	·	·	·	6.5	·	·	·	4.0	7.5	8.0	0.5	·	·	·	·	1.4	·	·	·	8.5	(2.0)	91.6	144	+28	17	14	·	·
Aller	Lohne	67	·	6.9	3.5	1.2	4.5	·	0.4	5.0	17.0	14.5	·	·	·	6.2	·	·	·	0.7	11.1	9.1	0.4	·	0.1	·	·	·	·	·	0.4	16.0	3.0	100.0	192	+ 48	17	12	·	·
Aller	Berkhof	35	0.0	4.8	0.5	5.9	1.5	0.2	1.3	4.7	14.7	16.4	·	1.9	0.2	6.7	·	·	·	0.3	6.8	10.6	0.0	·	·	·	·	0.0	0.3	·	0.0	12.6	3.1	92.2	(174)	(+ 39)	17	13	·	·
Leine	Ueder	235	·	4.0	0.3	1.0	2.3	0.6	2.8	6.3	3.2	6.6	6.0	1.7	0.0	1.3	0.2	·	·	·	0.6	4.1	2.4	·	·	·	·	·	·	·	0.2	11.6	0.0	55.2	95	- 3	18	13	·	·
Leine	Friedland	177	0.1	4.4	0.3	0.9	1.4	1.5	2.8	5.0	4.1	2.6	4.7	1.8	·	1.3	·	·	·	0.1	0.2	3.2	0.1	·	·	·	·	·	·	·	0.9	13.8	·	47.5	(46)	(- 8)	18	12	·	·
Leine	Göttingen (Sternw.)	160	0.0	4.0	0.3	1.9	3.3	0.9	6.3	6.9	2.6	2.3	4.2	1.0	·	1.0	0.1	·	·	0.0	1.6	3.7	3.2	·	·	·	·	·	·	·	·	16.0	0.6	60.5	117	+ 9	18	14	·	·
Leine	Marienstein	130	0.0	2.8	·	3.2	2.7	1.2	9.3	7.2	9.2	2.2	4.6	2.1	·	0.3	·	·	·	·	3.1	1.8	1.2	·	·	·	·	·	·	·	·	18.2	0.5	69.6	132	+ 17	16	14	·	·
Leine, Rhume	Wehnde	286	·	1.7	0.4	1.7	1.4	0.8	4.0	4.3	4.4	4.1	5.4	0.5	0.0	1.7	0.0	·	·	·	0.6	4.5	0.4	·	·	·	·	·	·	·	0.2	15.3	·	51.7	85	- 9	17	11	·	·
Leine, Rhume	Etzenborn	220	·	2.1	·	1.9	·	·	7.3	7.6	3.1	5.1	4.6	0.4	·	2.5	0.0	·	·	·	0.6	5.6	2.3	·	·	·	·	·	·	·	0.3	12.6	0.0	56.0	97	- 2	14	11	·	·
Leine, Rhume	Gieboldehausen	155	·	2.7	·	5.8	3.7	1.8	5.7	5.5	9.6	2.2	4.7	1.3	0.0	2.2	·	·	·	0.1	2.4	2.3	0.4	·	·	·	·	·	·	·	0.1	12.5	0.1	68.1	124	+13	18	14	·	·
Leine, Rhume	Oderhaus	430	·	2.1	1.3	8.0	22.3	3.0	6.5	18.0	(10.0)	(20.3)	6.0	0.6	·	10.7	7.6	·	·	0.7	0.3	13.0	0.8	·	·	·	·	0.1	0.1	·	·	10.3	2.8	138.5	122	+25	21	15	·	·
Leine, Rhume	Lauterberg	300	·	3.9	·	·	15.1	·	7.5	(1.0)	(9.0)	(15.4)	8.7	·	·	4.5	·	·	·	·	1.4	19.4	·	·	·	·	·	·	·	·	·	6.3	2.5	94.3	110	+ 9	12	12	·	·
Leine, Rhume	Schluft	580	·	7.5	0.8	14.8	13.1	2.7	4.0	14.8	14.7	23.9	7.2	0.8	·	12.1	2.1	·	·	0.3	11.1	11.8	0.8	·	·	·	·	·	·	·	·	10.5	0.6	147.6	112	+ 16	19	14	·	·
Leine, Rhume	Sieber (Forsth.)	340	·	1.2	0.9	9.6	14.4	2.4	5.0	12.8	11.2	12.7	8.4	0.3	·	15.2	2.1	·	·	0.8	5.2	8.6	4.6	·	·	·	·	·	·	·	·	9.4	2.0	126.8	104	+ 5	19	6	·	·
Leine, Rhume	Riefensbeek	337	·	2.0	0.3	7.5	12.6	2.0	1.9	9.3	9.0	15.6	6.7	1.5	·	11.0	2.0	·	·	0.2	9.2	7.7	0.7	·	·	·	·	·	·	·	0.2	15.3	2.3	111.0	104	+ 5	20	16	·	·
Leine, Rhume	Osterode (Drei Linden)	275	·	3.4	·	8.9	7.4	1.8	2.6	6.4	6.5	7.2	5.4	0.2	·	7.4	0.6	·	·	0.7	8.6	6.6	·	·	·	·	·	·	·	·	·	17.4	1.3	91.8	135	+ 24	17	14	·	·
Leine, Rhume	Grund (Osterod. Str.)	360	·	4.3	·	6.5	10.0	2.3	6.8	4.2	7.0	10.1	10.0	2.0	·	4.0	1.8	·	·	1.4	4.8	10.4	·	·	·	·	·	·	·	·	2.0	10.2	9.1	106.6	123	+20	18	18	·	·
Leine	Fredelsloh	260	·	3.1	·	13.7	4.9	2.1	4.3	12.6	6.7	11.7	1.1	1.2	0.0	2.6	2.3	0.0	·	0.0	12.1	7.5	0.9	·	·	·	·	·	·	·	0.0	13.6	1.1	101.5	138	+28	17	14	·	·
Leine	Wrescherode	150	0.0	4.1	0.4	4.3	1.8	0.1	1.0	6.6	6.7	16.5	0.9	4.1	0.1	2.7	2.5	·	·	0.6	13.2	4.7	·	·	·	·	·	·	·	·	0.8	20.6	0.8	92.3	156	+ 33	20	13	·	·
Leine	Salzhemmendorf	118	0.3	1.4	2.2	1.8	2.6	0.8	1.1	3.6	7.8	22.8	1.1	·	·	6.8	·	·	·	0.7	4.9	6.9	·	·	·	·	·	·	·	·	·	13.3	1.0	79.1	130	+ 18	17	14	·	·
Leine	Springe	116	·	1.9	1.2	4.1	3.6	0.3	2.3	6.9	5.4	32.9	0.5	2.7	·	8.6	·	·	·	2.9	4.3	3.7	·	·	·	·	·	·	·	·	·	9.4	2.2	93.4	148	+ 30	17	15	·	·
Leine, Innerste	Klausthal (Bergak.)	572	·	2.6	·	12.1	12.3	·	5.6	13.6	7.3	22.0	4.4	1.3	·	8.3	2.7	·	·	·	8.4	6.7	2.0	·	·	·	·	·	·	·	·	16.3	1.7	127.3	141	+ 13	16	16	·	·
Leine, Innerste	Hahnenklee	565	·	(3.0)	·	(9.0)	(10.0)	·	(7.0)	(10.0)	(9.2)	(22.3)	2.6	3.8	0.3	6.3	4.6	0.1	·	0.1	14.2	6.3	0.9	·	·	·	·	·	·	·	0.6	22.9	0.8	134.8	107	+ 9	20	14	·	·
Leine, Innerste	Lutter a. Barenberge	150	·	4.2	0.2	3.1	3.0	·	0.3	4.5	9.1	9.3	0.7	·	·	2.7	0.7	·	·	·	13.2	6.4	0.1	·	·	·	·	·	·	·	0.8	15.1	1.5	74.6	123	+ 14	17	11	·	·
Leine, Innerste	Seesen	220	·	6.4	·	5.7	5.7	·	0.6	7.5	5.5	16.1	1.3	2.7	·	3.1	3.3	·	·	·	13.6	3.8	·	·	·	·	·	·	·	·	·	18.3	1.1	95.3	140	+ 27	15	14	·	·
Leine, Innerste	Adenstedt	205	·	1.1	1.3	4.5	5.1	1.4	0.2	5.0	3.9	16.4	0.3	·	·	3.7	·	·	·	0.1	5.5	3.9	·	·	·	·	·	·	·	·	·	13.3	0.5	66.2	118	+ 10	16	12	·	·
Leine, Innerste	Hildesheim	87	·	4.0	0.4	2.5	1.3	0.9	1.9	3.7	4.6	19.9	0.5	2.6	·	3.1	·	·	·	0.0	4.0	2.8	0.0	·	·	·	·	·	·	·	0.1	16.3	1.9	70.5	137	+ 19	17	13	·	·

Aller

R. f. W. Deutsch. Meteorol. Jahrb. 1938. III.

1938 **Tägliche Niederschlagshöhen in Millimetern, gemessen um 7 Uhr morgens** Oktober

Flußgebiet		Ort	Seehöhe m	1	2	3	4	5	6	7	8	9	10	11	12	13	14	15	16	17	18	19	20	21	22	23	24	25	26	27	28	29	30	31	Monatssumme mm	Monatssumme % d. Norm.	Abweichung v. d. Norm.	Zahl der Tage mit Niederschl. ≥0,1	Niederschl. ≥1,0	≥0,1	⊠
Aller	Leine	Hannover-Herrenh.	52	0.3	4.7	·	1.5	7.6	·	0.4	3.2	7.2	16.0	0.1	·	·	4.1	·	·	·	2.3	7.6	19.8	0.2	·	·	·	·	·	·	0.1	9.6	3.7	88.4	173	+37	17	12	·	·
		Stadthagen	68	0.3	·	2.0	4.8	6.5	1.4	0.7	8.2	3.7	15.2	·	7.5	·	8.3	·	·	·	2.8	9.9	4.7	·	·	·	·	·	·	·	0.2	(9.0)	(7.0)	80.2	140	+23	17	14	·	·
		Nienstedt	175	1.3	0.7	·	6.5	7.4	0.3	4.1	7.0	12.0	22.9	·	3.8	·	6.6	·	·	·	3.1	4.7	3.8	·	·	·	·	·	0.0	·	0.2	6.4	5.2	95.4	142	+28	17	14	·	·
		Mandelsloh	30	0.7	6.0	0.4	4.9	0.9	0.3	7.3	4.2	14.2	15.0	·	·	·	5.2	·	·	·	·	4.1	8.5	0.2	0.7	·	·	·	·	·	0.0	10.0	1.5	76.9	151	+26	17	11	·	·
	Aller	Bergen	70	0.7	5.5	0.2	7.8	1.3	0.3	2.8	6.2	12.6	27.3	·	3.5	0.3	8.5	·	·	·	3.5	2.3	19.2	0.5	·	·	·	·	·	0.6	·	·	10.7	1.4	114.6	202	+58	20	14	·	·
		Soltau	61	·	5.7	0.4	9.8	4.0	0.9	0.7	7.5	19.7	15.0	·	0.4	0.1	8.5	·	·	·	3.7	9.6	7.1	1.2	·	·	·	·	0.1	0.1	·	·	5.1	2.8	102.4	176	+44	20	12	·	·
		Walsrode	35	0.1	7.9	1.0	5.4	1.8	0.4	2.5	4.7	5.2	27.1	1.3	4.3	·	9.3	0.2	·	·	5.2	7.7	6.7	·	·	·	·	·	·	0.1	·	0.0	7.4	0.6	98.9	180	+44	20	15	·	·
		Hedern	20	·	4.6	(0.7)	5.3	1.6	0.5	(1.8)	8.0	15.7	15.6	·	0.3	·	7.8	·	·	·	1.0	7.8	5.0	·	·	·	·	·	·	·	0.3	8.0	2.0	86.6	(17.8)	(+38)	17	13	·	·
		Verden	25	·	2.6	1.6	6.8	1.8	2.1	0.9	7.9	14.9	14.6	·	3.0	0.2	6.5	0.3	·	·	3.7	13.6	6.3	0.2	·	·	·	·	0.0	·	·	4.5	0.5	92.2	170	+39	19	14	·	·
Mündung bis Aller	Weser	Achim	18	·	3.7	2.0	6.9	2.0	1.8	·	9.7	16.7	14.5	0.0	1.2	·	5.7	·	·	·	2.7	9.8	9.3	·	·	·	·	·	·	·	·	3.0	1.2	89.6	170	+37	16	16	·	·
		Bremen (Flugh.)	4	0.0	4.6	1.0	5.9	2.9	1.1	0.6	11.7	17.8	16.0	·	1.1	0.1	5.7	0.0	·	0.0	2.6	20.5	3.2	0.0	0.0	·	·	·	·	·	0.1	0.5	0.7	95.5	185	+44	17	13	·	·
		Bassum	34	·	2.7	1.1	9.2	4.6	3.4	3.3	10.0	13.5	16.5	·	4.0	·	6.8	0.8	·	0.4	0.8	13.6	5.7	·	·	·	·	·	·	·	·	1.0	·	97.2	167	+39	17	14	·	·
		Delmenhorst (Stadt)	7	0.0	5.0	1.0	8.7	4.5	1.3	0.8	14.6	16.6	14.6	·	1.8	0.0	6.5	0.0	·	0.0	1.4	13.9	3.9	·	·	·	·	·	·	·	0.2	0.5	0.3	95.8	163	+37	16	13	·	·
	Wümme	Königsmoor	40	0.3	3.8	1.1	8.3	4.5	1.7	0.1	9.0	16.2	13.4	0.1	2.6	0.2	6.9	0.1	0.2	·	3.9	19.2	4.7	0.4	·	·	·	·	0.1	0.1	0.3	3.9	2.8	103.3	191	+49	25	15	·	·
		Schneverdingen	88	0.0	4.3	0.8	9.4	1.4	1.3	1.2	7.8	14.4	16.5	0.0	1.9	0.0	7.0	0.0	0.0	·	3.6	9.7	6.6	0.2	0.0	0.0	·	0.8	0.0	0.0	0.0	0.0	2.1	3.9	92.1	148	+30	17	15	·	·
		Rotenburg i. H.	22	0.4	4.6	1.3	8.5	4.8	1.6	0.0	10.1	18.0	18.5	·	0.8	0.0	7.9	·	·	0.0	2.3	13.9	7.5	0.4	·	·	·	·	·	·	·	2.7	1.1	103.8	182	+47	17	14	·	·
		Visselhövede	60	1.0	0.1	0.2	9.7	2.7	·	1.7	8.5	23.2	15.6	·	2.1	0.5	9.0	0.2	1.0	·	3.5	10.5	10.2	1.5	0.5	·	·	·	·	·	·	5.6	3.7	118.4	207	+61	21	17	·	·
		Otterstedt	20	·	14.8	2.3	8.3	2.3	1.5	·	14.1	28.3	16.4	·	1.0	·	7.6	·	·	0.2	2.6	20.5	5.4	·	·	·	·	·	·	·	·	0.9	3.2	121.8	210	+64	16	14	·	·
		Hepstedt	20	·	9.5	1.7	9.8	7.3	1.9	1.0	14.0	16.6	11.0	0.0	3.0	0.2	7.6	·	·	0.2	0.5	8.9	2.3	0.0	0.0	0.0	·	·	0.0	·	0.1	1.3	1.5	98.4	163	+38	19	15	·	·
		Osterholz	20	·	9.4	1.4	11.5	6.1	2.2	0.1	15.2	20.1	12.7	·	1.8	0.1	7.6	·	·	0.3	1.9	9.8	3.4	0.5	0.1	·	·	·	0.1	0.0	·	0.1	0.5	0.7	105.6	186	+49	22	13	·	·
	Hunte	Bad Essen	59	0.3	6.4	2.0	9.5	4.6	2.8	1.6	11.9	4.0	18.9	0.0	3.0	0.0	8.7	·	·	·	1.3	8.4	5.8	·	·	·	·	·	·	·	·	2.6	0.4	92.2	142	+27	17	15	·	·
		Venne	57	1.6	7.5	2.0	8.5	6.1	3.4	11.3	12.0	2.9	21.2	·	2.6	0.2	8.4	·	·	·	2.0	8.8	3.4	·	0.0	0.0	·	·	0.1	0.0	·	0.1	1.2	0.6	104.0	168	+42	20	16	·	·
		Lemförde	43	0.4	4.9	1.2	7.3	6.5	5.3	6.4	7.9	5.1	9.9	·	0.8	·	5.7	·	·	·	0.8	10.8	6.7	·	·	·	·	·	·	·	·	·	7.9	·	81.6	146	+26	16	13	·	·
		Diepholz	39	·	4.8	1.0	7.8	1.5	1.8	4.8	9.8	12.0	12.8	·	1.6	·	6.6	·	·	0.4	4.5	8.4	5.9	·	·	·	·	·	·	·	·	·	0.2	0.3	84.2	142	+25	17	14	·	·
		Natenstedt	40	0.0	4.5	1.0	8.6	2.7	2.2	1.6	11.5	11.2	11.3	·	0.6	·	6.1	0.0	·	·	2.8	9.2	(10.0)	0.0	·	·	·	0.0	·	·	·	·	·	0.0	82.7	(14.6)	(+26)	14	13	·	·
		Wildeshausen	20	0.1	6.7	1.4	10.2	2.7	2.8	2.7	16.3	16.1	11.7	0.1	1.4	0.4	6.5	0.0	0.0	1.0	0.9	8.7	(11.0)	·	·	·	·	·	·	·	·	·	·	·	100.7	177	+44	18	14	·	·
		Oldenburg	7	0.5	5.5	·	12.5	4.1	3.2	0.0	17.4	21.0	10.3	·	2.0	0.0	8.5	0.0	0.0	0.2	2.2	8.5	3.0	·	·	·	·	·	·	·	·	·	0.1	0.1	99.0	162	+38	15	12	·	·
		Kirchhatten	30	0.3	5.9	0.8	11.6	4.9	2.7	0.2	13.5	18.1	12.9	0.1	(2.8)	0.3	8.0	0.1	·	0.6	1.5	15.9	11.0	0.2	0.1	·	·	·	0.1	·	·	·	0.3	0.3	111.4	182	+50	24	12	·	·
	Weser	Elsfleth	1	0.0	8.9	0.9	13.2	5.1	3.1	0.2	15.2	18.5	10.5	·	2.0	0.2	6.6	0.0	·	0.2	1.3	6.9	2.2	·	·	·	0.1	0.1	0.0	·	0.1	0.1	0.2	0.3	95.9	145	+30	22	12	·	·
		Hagen i. Hann.	8	·	11.1	1.5	14.0	3.7	2.5	0.2	9.5	19.0	6.2	2.4.0	·	0.8	3.5	3.0	2.1	0.6	2.4	5.6	2.4	0.1	·	·	·	·	0.1	·	·	·	·	1.5	113.8	170	+47	20	16	·	·
		Volkmarst	20	·	4.3	2.3	13.5	1.5	1.3	0.2	16.6	21.1	11.0	·	1.2	2.6	0.0	·	·	0.2	2.0	10.8	2.5	0.8	·	·	·	·	·	·	0.1	·	2.4	96.2	139	+27	18	14	·	·
		Seefeld	1	0.0	11.0	·	12.5	0.4	4.6	6.3	15.6	21.5	6.4	0.1	0.7	1.2	7.4	·	·	0.4	1.2	5.5	1.1	0.0	0.1	·	·	·	·	·	0.1	0.1	0.4	96.6	149	+32	20	12	·	·
Von der Weser bis zur Ems																																								
Ostfriesische Küste	Nordsee	Ruhwarden	2	·	10.5	·	14.5	·	5.8	6.2	15.8	24.2	7.9	·	7.9	2.3	8.2	·	·	·	1.1	4.3	5.2	·	·	·	0.2	·	·	·	·	·	0.5	108.6	154	+31	15	13	·	·
		Rastede	19	0.9	9.8	0.6	13.5	9.8	4.6	0.6	19.2	21.3	12.3	·	2.1	0.5	7.5	·	·	0.3	2.4	5.4	6.0	·	·	·	·	·	·	·	·	0.5	0.8	117.3	192	+56	18	12	·	·
		Varel	10	1.0	7.8	0.3	15.3	4.5	4.3	7.1	15.9	27.9	2.3	·	1.5	0.7	8.2	0.1	·	1.8	0.4	8.2	3.6	0.3	·	·	·	·	·	·	·	0.3	0.7	111.6	149	+37	21	14	·	·
		Upschört	9	1.2	4.6	0.3	9.5	0.9	11.7	8.0	16.7	20.8	4.0	·	1.2	2.9	7.2	0.0	·	1.8	0.6	6.1	3.2	·	·	·	·	·	·	·	·	·	0.6	101.3	135	+26	18	14	·	·
		Wilhelmshaven	4	0.4	5.7	0.3	14.5	0.7	6.4	2.6	16.4	22.9	10.3	·	1.4	3.2	7.8	0.0	·	0.0	0.3	6.2	2.5	0.8	·	·	·	·	·	·	·	·	0.0	0.4	102.0	146	+32	17	12	·	·
		Jever	6	1.6	3.6	0.4	16.3	1.9	10.7	3.3	21.1	26.8	5.6	0.4	1.3	4.0	8.3	·	·	2.0	1.1	5.2	3.2	0.4	·	·	·	·	·	·	·	·	·	0.2	117.4	152	+40	20	16	·	·
		Minsen	2	(1.0)	4.7	0.9	14.4	1.7	11.8	1.3	23.6	27.7	3.2	·	2.1	3.2	8.7	·	·	1.9	1.2	4.5	4.7	·	·	·	·	·	·	·	·	·	·	·	116.8	154	+41	17	16	·	·
		Wangeroog	5	1.0	4.2	0.3	10.7	4.6	10.2	10.5	29.5	24.8	4.3	0.4	3.1	3.6	9.2	0.0	0.4	1.2	0.2	8.2	4.0	·	·	·	·	·	·	·	0.1	·	·	·	129.7	176	+56	20	15	·	·
		Langeoog	2	1.7	3.8	0.9	18.4	9.9	14.2	12.2	39.1	21.7	5.9	·	4.7	5.1	9.8	0.0	·	2.3	1.1	10.0	2.4	·	·	·	·	·	·	0.1	·	0.6	·	0.1	164.0	234	+34	20	16	·	·
		Esens	3	1.2	3.9	0.4	14.6	3.4	15.2	3.8	29.3	30.2	4.2	·	1.2	3.8	9.0	·	·	1.4	0.5	3.2	2.0	0.1	·	·	·	·	·	0.2	·	·	·	·	127.6	164	+50	19	15	·	·
		Norderney (Feldhausenstr.)	7	2.8	6.9	2.3	20.2	6.9	14.7	6.8	24.0	21.9	4.6	0.0	3.3	3.8	8.5	0.0	·	1.2	3.6	10.1	0.8	·	·	·	·	·	0.5	·	(0.4)	0.8	2.8	146.1	206	+75	20	17	·	·
		Norden	6	3.4	7.5	2.4	17.8	9.3	17.5	9.9	28.7	18.1	3.9	0.1	1.2	3.7	8.3	0.4	·	1.3	0.8	5.1	4.2	·	·	·	·	·	0.3	·	·	·	1.4	145.3	186	+87	21	17	·	·
		Juist	20	1.9	4.9	1.5	14.1	8.3	14.6	10.6	17.4	22.0	4.7	·	4.1	4.4	7.8	·	·	1.6	·	10.7	2.6	·	·	·	·	·	·	·	1.5	·	0.4	133.7	168	+54	18	17	·	·

1938 **Tägliche Niederschlagshöhen in Millimetern, gemessen um 7 Uhr morgens** Oktober

Flußgebiet		Ort	See-höhe m	1	2	3	4	5	6	7	8	9	10	11	12	13	14	15	16	17	18	19	20	21	22	23	24	25	26	27	28	29	30	31	Monatssumme mm	Monatssumme % d. Norm.	Abweichung v. d. Norm.	Zahl der Tage mit Niederschl. ≥0.1	Niederschl. ≥1.0	✳ ≥0.1	☒
Ostfr. Küste	Nordsee	Greetsiel	1	3.1	5.6	4.9	17.1	11.9	12.9	5.7	24.7	17.1	0.2	1.9	1.3	2.7	3.7	·	0.0	1.7	·	3.8	10.2	·	·	·	·	·	·	·	·	0.4	·	·	128.9	(168)	(+52)	18	16	·	·
		Borkum	6	4.0	0.6	3.3	20.1	12.6	58.3	18.4	53.0	30.3	6.6	·	2.8	7.3	17.7	·	·	1.7	·	11.9	11.5	·	·	·	·	·	·	·	·	0.2	0.5	2.6	263.4	360	+190	19	16	·	·
		Theene	1	3.4	5.6	0.9	9.0	0.8	11.6	1.8	19.6	11.6	1.3	0.1	0.4	2.1	5.6	·	·	2.1	0.1	2.5	7.5	0.1	·	·	·	·	·	·	·	·	·	·	91.5	130	+ 27	19	13	·	·
		Emden	2	3.9	6.7	2.8	12.1	3.1	11.5	12.7	20.2	22.0	2.5	·	3.0	1.2	8.2	·	·	2.6	0.8	3.1	6.4	0.1	·	·	·	·	·	·	·	0.7	·	0.7	123.1	178	+ 54	20	16	·	·
Ems																																								
Mündung bis Quelle	Aa bis Quelle	Hövelriege	107	0.8	7.8	1.5	8.3	3.1	7.1	8.0	5.2	9.9	10.4	1.8	0.6	·	8.6	0.2	·	·	0.4	7.7	4.5	·	·	·	·	·	·	·	·	7.5	1.4	88.8	133	+22	19	15	·	·
		Rietberg	78	·	6.3	1.4	6.8	2.6	1.8	2.9	6.7	5.4	10.4	2.3	1.7	·	5.1	·	·	·	1.7	8.9	1.4	·	·	·	·	·	·	·	·	0.6	0.9	74.9	123	+15	17	16	·	·
		Stromberg	145	2.7	3.9	1.4	6.2	4.0	1.5	2.5	8.3	1.3	14.6	1.6	2.4	·	6.6	0.2	·	·	2.2	7.4	2.4	·	·	·	·	·	·	0.0	·	·	5.0	1.0	75.2	115	+10	19	18	·	·
		Senne II (Bielefeld, Pumpst. I)	126	0.4	7.9	1.8	7.3	2.7	1.1	6.5	7.5	10.8	18.8	0.9	2.0	·	12.2	0.1	·	0.1	1.9	7.0	5.6	·	·	·	·	·	·	·	·	5.5	7.8	107.9	146	+32	20	16	·	·
		Heerde	66	1.9	5.9	0.2	5.4	2.5	1.6	9.7	6.3	7.4	16.2	·	1.8	·	5.0	0.0	·	0.7	5.1	3.0	3.2	·	·	·	·	·	·	·	·	4.1	0.4	80.4	136	+27	18	15	·	·
		Warendorf	56	5.1	5.3	2.7	5.0	1.4	4.3	12.2	7.1	5.0	17.7	·	1.6	·	5.5	·	·	5.6	4.1	3.6	1.5	·	·	·	·	·	·	·	·	3.1	·	90.8	142	+27	17	17	·	·
		Hesseln	115	2.3	4.4	2.0	7.3	3.5	1.0	5.2	10.9	2.8	17.2	·	1.0	·	11.7	·	·	1.3	6.0	6.7	7.5	0.1	·	·	·	·	·	·	·	5.7	0.2	96.8	133	+24	19	17	·	·
		Rothenfelde	95	1.2	6.8	1.9	8.1	10.3	1.0	4.3	9.1	2.6	18.0	·	0.3	0.0	11.9	·	·	0.3	2.6	5.0	3.2	0.1	·	·	·	·	·	·	·	3.4	0.6	91.3	(128)	(+20)	19	15	·	·
		Iburg	115	2.3	8.8	1.7	10.1	12.8	1.4	4.9	10.6	3.0	23.8	·	0.2	0.2	13.9	·	·	1.9	2.7	9.0	4.1	·	·	·	·	·	·	·	·	1.3	0.4	113.1	159	+42	19	16	·	·
		Ostbevern	52	·	4.4	·	6.6	10.2	1.5	4.9	9.7	0.5	17.6	1.5	·	·	5.9	·	·	0.3	2.9	3.6	10.6	·	·	·	·	·	·	·	0.0	0.3	·	·	83.1	132	+20	15	13	·	·
		Rinkerode	62	7.9	3.6	1.4	6.9	4.3	2.1	4.4	7.7	3.8	9.2	1.2	2.8	·	6.7	·	·	4.6	5.1	2.5	·	3.1	·	·	·	·	·	·	·	2.2	0.7	80.2	129	+18	19	18	·	·
		Altenberge	105	5.1	4.4	0.4	15.5	6.6	2.2	3.5	6.4	15.8	21.8	·	0.8	·	6.0	·	·	1.5	5.5	8.5	7.0	·	·	·	·	·	·	·	·	0.5	0.2	111.7	178	+69	18	14	·	·
		Münster (Schlageterstr.)	63	5.1	4.9	1.0	8.8	4.3	2.9	6.9	8.2	5.8	15.2	·	1.9	1.0	4.7	·	·	1.6	5.2	5.9	1.8	·	·	·	·	·	·	0.1	·	·	0.5	0.7	86.5	128	+19	20	17	·	·
		Ladbergen	49	6.0	4.5	0.8	9.6	14.1	1.4	4.3	11.0	7.9	20.6	·	·	0.2	5.5	·	·	0.4	3.9	8.0	4.3	0.1	·	·	·	·	·	0.2	·	·	0.6	0.3	103.7	160	+39	20	13	·	·
		Rheine	40	4.6	6.7	0.7	22.8	5.7	6.7	12.9	13.5	2.9	24.1	0.1	0.1	0.9	13.9	·	·	0.2	3.0	12.6	7.4	0.1	·	·	·	·	·	·	·	·	0.0	0.1	139.0	211	+73	20	13	·	·
	Aa	Hopsten	39	4.4	5.0	0.2	10.3	2.8	5.2	6.3	16.0	9.3	19.7	·	·	1.1	7.7	·	·	0.3	1.4	16.6	·	·	·	·	·	·	·	·	·	·	2.8	109.7	167	+44	16	14	·	·
		Ibbenbüren	65	4.1	6.8	·	8.7	9.8	2.3	9.3	14.2	11.5	17.2	·	·	1.2	8.2	·	·	0.5	5.2	20.4	11.5	·	·	·	·	·	·	·	·	·	1.2	132.1	194	+64	16	15	·	·
		Settrup	34	3.8	8.4	·	9.7	4.8	3.4	1.8	17.4	5.3	17.3	·	5.3	0.5	9.4	·	·	2.1	4.9	10.0	4.5	·	·	·	·	·	·	·	·	·	0.9	109.5	172	+46	17	15	·	·
	E.	Lingen	23	7.8	6.9	0.1	3.2	2.4	5.3	5.5	20.8	6.1	19.8	·	5.2	0.9	9.5	0.1	0.0	3.0	3.4	5.5	3.7	0.1	0.1	·	·	0.7	·	·	·	0.1	0.0	0.3	115.9	171	+48	23	15	·	·
	Hase	Osnabrück-Düstrup	69	1.7	8.6	1.6	12.1	10.8	2.2	3.0	12.5	14.5	25.7	·	0.2	0.1	6.8	0.2	·	0.0	0.8	10.8	5.1	·	·	·	·	·	·	·	·	1.9	·	116.6	186	+54	18	14	·	·
		Bramsche	48	2.0	9.4	·	8.6	4.9	5.3	6.5	13.3	5.2	17.3	·	2.0	0.1	7.5	·	·	·	2.0	13.3	3.5	·	·	·	·	·	·	·	·	0.4	·	101.3	160	+38	16	14	·	·
		Bersenbrück	34	2.5	10.3	0.9	8.6	3.8	3.6	1.8	16.2	4.4	17.9	·	2.9	0.4	8.8	·	·	1.5	2.1	11.5	3.3	·	·	·	·	·	·	·	·	0.4	0.2	101.1	158	+37	19	15	·	·
		Dinklage	28	1.5	8.3	0.3	7.1	2.1	1.7	0.7	14.1	14.7	14.8	·	0.6	0.2	6.6	·	·	1.9	4.3	8.9	6.7	·	·	·	·	·	·	·	·	·	0.2	94.7	158	+35	18	13	·	·
		Vechta	37	0.6	5.2	0.8	6.6	3.3	4.2	2.2	13.2	8.8	12.8	·	0.6	0.2	7.4	·	·	7.6	2.0	12.5	17.7	·	·	·	·	·	·	·	·	0.7	0.3	100.7	171	+42	19	13	·	·
		Löningen	23	5.2	9.5	·	10.0	2.4	4.6	1.0	20.1	6.1	14.1	·	·	0.8	8.8	·	·	·	2.6	5.8	4.5	·	·	·	·	·	·	·	·	·	0.0	95.5	157	+35	14	13	·	·
		Berge	50	5.3	9.1	0.2	11.9	1.7	4.7	3.7	21.4	6.7	17.2	0.0	1.4	0.4	9.6	2.0	0.1	3.7	3.7	6.3	4.5	·	·	·	0.0	0.0	0.0	0.0	·	0.0	0.0	111.6	175	+48	18	15	·	·
		Haselünne	20	3.7	5.4	·	9.9	1.4	7.5	3.7	19.3	6.6	11.4	·	0.6	1.3	8.2	·	·	1.1	0.2	6.4	4.7	·	·	·	·	·	·	·	·	·	·	91.4	132	+22	16	14	·	·
		Bockholte	36	5.6	15.8	·	11.9	2.7	8.2	6.5	17.4	17.3	3.3	·	·	0.4	9.4	·	·	0.4	0.9	15.6	19.7	·	·	·	·	·	0.5	0.0	0.0	0.0	0.3	0.2	136.1	209	+71	18	12	·	·
		Meppen	14	6.0	3.7	·	9.3	3.8	8.3	2.8	21.1	6.7	19.8	0.2	1.2	1.6	9.3	·	·	0.4	1.5	9.0	4.3	0.7	0.3	0.7	0.3	0.6	0.2	·	·	·	0.4	112.2	175	+48	24	15	·	·
		Sögel	35	4.2	7.6	·	14.3	5.7	12.1	4.1	18.4	13.6	10.3	·	0.1	0.4	9.8	·	·	0.8	8.4	11.6	13.2	·	·	·	·	·	·	·	·	·	·	135.6	206	+70	16	13	·	·
	Leda bis Hase	Schöninghsdorf	22	9.7	7.3	·	8.9	4.5	19.8	4.3	24.4	7.3	10.3	·	7.0	0.9	11.3	·	·	0.5	0.6	10.2	1.9	·	·	·	·	·	·	·	·	·	1.0	117.9	169	+48	17	14	·	·
		Rütenbrock	14	8.1	0.2	1.7	11.8	11.1	10.3	8.4	14.8	9.7	4.6	·	0.0	4.2	3.6	·	·	0.0	4.3	9.8	4.1	0.0	0.0	·	·	·	0.0	·	0.0	0.3	·	·	107.6	161	+41	16	14	·	·
		Lathen	12	4.4	4.0	2.0	11.3	10.8	11.4	12.1	17.6	7.2	14.0	0.4	0.4	0.8	7.8	·	·	0.3	5.0	9.3	11.0	·	·	·	·	·	·	·	·	·	·	129.8	197	+64	18	14	·	·
		Surwold	9	3.2	5.3	4.6	6.3	6.3	12.5	8.9	12.7	18.8	7.6	·	0.3	0.8	7.0	·	0.3	3.5	0.2	7.0	11.5	·	·	·	·	·	·	·	0.3	0.1	·	117.8	(193)	(+57)	20	14	·	·
	Leda	Westerstede	8	2.3	4.8	0.3	13.1	5.6	4.4	1.6	18.6	19.2	4.5	0.0	1.9	0.4	5.6	·	·	0.6	3.4	6.2	9.8	·	·	·	·	·	·	·	0.0	0.2	0.2	0.1	102.8	156	+37	20	14	·	·
		Kloppenburg	38	3.1	8.1	·	11.9	3.1	4.6	5.1	18.9	12.1	14.9	·	0.6	0.6	7.5	·	·	2.4	1.4	7.4	17.7	·	·	·	·	·	·	·	·	0.6	0.2	119.6	188	+56	18	14	·	·
		Edewechterdamm	11	2.9	8.9	·	11.8	5.1	4.6	1.2	17.1	23.1	11.5	·	1.2	1.2	10.1	0.2	·	·	2.0	8.1	7.5	·	·	·	·	·	·	·	·	·	·	116.5	186	+54	16	15	·	·
		Potshausen	2	3.6	6.7	0.2	11.0	7.7	6.2	3.7	21.0	17.6	13.8	·	3.4	0.2	7.8	·	·	0.8	2.3	5.3	3.1	·	·	·	·	·	·	·	0.1	·	0.2	114.7	172	+48	19	14	·	·
	Ems	Leer	2	3.5	5.5	0.1	11.0	6.5	9.1	2.6	20.3	18.5	7.7	·	2.5	0.3	·	·	·	1.0	0.3	5.5	0.4	·	·	·	·	·	·	·	·	·	0.5	95.3	140	+27	17	12	·	·
		Strackholt	8	3.8	2.8	0.1	9.0	2.9	7.5	17.4	16.9	21.0	5.4	·	2.4	1.2	8.3	·	·	1.0	0.4	5.5	9.2	·	·	·	·	·	·	·	0.1	·	0.2	115.9	159	+43	19	15	·	·
		Rhederfeld	4	7.9	3.3	0.0	7.9	3.3	9.1	4.7	23.3	17.6	3.2	0.0	4.2	0.2	5.8	·	0.0	0.0	1.2	4.4	7.9	·	·	·	·	·	·	·	·	·	·	104.0	(165)	(+41)	15	14	·	·

619

1938

Tägliche Niederschlagshöhen in Millimetern, gemessen um 7 Uhr morgens

Oktober

Flußgebiet		Ort	Seehöhe m	1	2	3	4	5	6	7	8	9	10	11	12	13	14	15	16	17	18	19	20	21	22	23	24	25	26	27	28	29	30	31	Monatssumme mm	% d. Norm.	Abweichung v. d. Norm	Zahl der Tage mit Niederschl. ≧0.1	≧1.0	≧0.1	⊠
Von der Ems bis zum Rhein																																									
Westfriesische Küste	Vechte	Burgsteinfurt	70	7.4	5.8	0.2	10.6	1.12	2.3	3.7	13.8	4.0	21.6	·	0.2	0.2	5.8	·	·	0.0	3.6	8.5	3.0	·	·	·	·	·	·	·	0.0	·	0.0	0.7	102.6	161	+39	17	13	·	·
		Schüttorf	36	11.2	2.1	0.2	10.5	3.0	5.4	10.9	18.2	5.5	17.7	·	·	1.6	7.8	·	·	0.1	5.1	11.1	2.7	·	·	·	·	·	·	·	·	·	·	·	112.1	158	+41	16	14	·	·
		Nordhorn	23	14.8	1.8	0.3	9.5	4.7	4.4	7.2	21.2	7.6	20.6	·	0.4	0.8	13.3	·	·	2.3	1.8	7.2	2.1	·	·	·	·	·	·	·	0.0	0.1	·	0.3	120.4	174	+51	19	14	·	·
		Gronau	37	·	14.7	0.8	13.2	7.3	3.2	·	16.7	3.2	16.4	·	0.3	2.4	·	·	·	0.3	5.4	12.7	3.2	·	·	·	·	·	·	·	·	·	·	·	99.9	149	+33	14	11	·	·
		Scheerhorn	15	10.2	4.7	0.1	7.6	3.8	7.8	4.9	24.0	8.0	13.8	1.0	1.3	·	8.0	·	·	4.1	2.8	4.8	1.7	·	·	·	·	·	·	·	·	·	·	2.8	115.6	161	+44	18	17	·	·
		Laar	16	8.1	1.5	0.1	9.5	1.9	13.8	5.7	20.9	12.5	9.7	·	2.5	1.3	11.6	·	·	1.3	2.7	6.5	0.4	0.1	·	·	·	·	·	0.1	·	·	·	0.1	110.3	172	+46	20	15	·	·
	Aa	Ahaus	51	17.4	·	1.7	13.4	10.6	4.6	3.6	17.5	7.4	25.7	·	0.4	0.6	8.4	·	·	·	3.4	12.0	3.4	·	·	·	·	·	·	·	·	0.1	·	135.2	196	+66	16	13	·	
	Berkel	Billerbeck	111	13.1	3.4	·	11.7	4.1	2.2	6.7	12.5	6.4	20.6	·	2.3	·	6.9	·	·	0.8	4.5	6.3	5.8	·	·	·	·	·	·	0.1	·	·	·	107.4	145	+33	16	14	·	·
		Stadtlohn	50	15.1	0.8	0.5	14.8	5.2	4.2	6.6	15.4	3.6	28.6	0.0	2.9	0.0	6.9	·	·	·	4.0	5.3	3.6	0.0	0.0	·	·	·	·	0.0	0.1	·	·	117.6	161	+45	16	13	·	·
		Wennewick	33	5.9	1.0	1.8	14.7	7.4	3.4	4.3	14.9	8.9	17.2	·	0.1	0.6	7.4	·	·	0.3	4.1	12.8	4.8	·	·	·	·	·	·	·	0.7	0.1	0.1	0.3	111.4	163	+43	21	14	·	·
	Issel	Raesfeld	60	8.9	·	1.3	14.9	3.7	3.7	4.5	9.2	0.3	13.3	·	0.8	0.1	·	·	·	·	12.0	1.8	2.2	·	·	·	·	·	·	0.2	·	·	·	76.9	108	+ 6	15	11	·	·
		Ringenberg	20	3.5	·	0.1	18.2	3.1	3.2	3.2	7.0	0.1	11.2	0.5	·	·	6.2	3.0	·	0.9	11.1	2.1	0.2	·	·	·	·	·	·	·	2.1	·	·	0.2	75.9	113	+ 9	18	12	·	·
		Borken	48	9.7	0.4	0.9	15.4	6.6	3.0	11.1	7.1	0.0	16.9	·	0.2	0.0	7.3	·	·	0.7	9.8	1.2	2.3	0.0	·	·	·	·	·	·	0.3	·	·	0.0	97.9	131	+22	16	11	·	·
		Stenern	29	4.0	0.6	0.9	15.8	1.0	3.3	7.4	10.6	0.1	15.5	0.0	0.0	0.9	6.6	0.0	0.0	0.0	5.5	2.1	0.9	·	·	·	·	·	0.1	·	1.6	·	·	·	76.9			17	11	·	·
Rhein																																									
Bodensee bis Basel	Rhein	Balderschwang	1044	10.2	13.7	2.1	11.3	18.3	8.2	5.9	18.7	0.0	·	·	6.4	·	·	·	·	·	·	·	4.8	·	·	·	·	·	·	2.7	4.1	5.0	·	·	111.4	71	-46	13	13	2	·
		Scheidegg (Str.-Aufs.)	750	4.0.0	24.8	·	12.5	19.6	8.5	14.0	12.1	·	·	·	3.3	·	·	·	·	·	·	7.2	·	·	·	·	·	·	3.7	5.0	2.0	0.1	·	146.8	125	+30	13	12	·	·
		Lindau i. B.	402	15.5	14.3	0.1	15.2	12.2	3.9	5.8	5.6	·	·	·	1.4	·	·	·	·	·	·	1.7	·	·	·	·	·	·	4.0	2.5	1.0	0.0	·	82.6	92	-11	13	12	·	·
	Argen	Genhofen	830	19.6	28.0	0.2	13.4	13.8	8.7	8.9	12.4	·	·	·	5.0	·	·	·	·	·	·	1.1	·	·	·	·	·	·	2.7	6.3	1.9	·	·	122.0	98	-3	13	12	·	·
		Rötbenbach bei Lindau	663	23.5	18.2	0.8	10.8	13.7	7.3	8.9	13.1	·	·	·	3.5	·	·	·	·	·	·	0.3	·	·	·	·	·	·	2.8	5.0	2.4	·	·	110.3	97	-4	13	11	·	·
		Sibratshofen	780	16.2	23.2	·	10.0	15.0	5.9	7.1	11.9	0.4	·	·	4.5	·	·	·	·	·	·	0.0	·	·	·	·	·	·	2.6	4.9	1.8	0.2	·	103.7	89	-12	13	11	·	·
		Wangen (Realsch.)	557	8.6	13.7	0.0	8.7	16.9	4.8	3.1	11.6	·	0.0	·	1.0	·	·	·	·	·	·	·	·	·	·	·	·	·	3.4	3.3	1.4	·	·	76.5	87	-11	11	11	·	·
		Wengen	800	16.2	18.1	·	11.3	17.9	16.3	10.3	15.9	·	·	·	4.1	·	·	·	·	·	·	·	·	·	·	·	·	·	4.5	5.1	1.8	·	0.1	121.6	89	-14	12	11	·	·
		Überruh	830	19.6	20.9	·	9.0	18.1	5.1	9.0	14.0	·	·	·	·	·	·	·	·	·	·	·	·	·	·	·	·	·	·	8.2	2.0	·	·	105.9	94	-6	9	9	·	·
		Isny (Schulhaus)	721	13.2	24.8	0.0	11.6	17.7	7.0	7.3	13.3	·	0.0	·	3.1	·	·	·	·	·	·	·	·	·	·	·	·	·	3.5	7.5	2.5	·	·	111.5	115	+15	11	11	·	·
		Doberatsweiler	503	34.4	16.4	·	11.2	13.4	5.8	3.4	6.8	·	·	·	0.9	·	·	·	·	·	·	·	·	·	·	·	·	·	3.5	2.7	0.9	·	·	99.4	112	+10	11	9	·	·
	Schussen	Schussenried	569	10.0	7.0	0.5	3.2	5.0	2.7	2.5	6.5	·	·	4.5	5.1	·	·	·	·	·	·	·	·	·	·	·	·	·	1.4	3.1	2.9	·	·	54.4	96	-3	13	12	·	·
		Altshausen	590	8.9	8.3	·	7.8	4.2	2.7	2.1	·	·	·	3.7	5.2	0.2	·	·	·	0.1	·	1.8	·	·	·	·	·	·	1.0	3.4	3.6	·	·	53.0	91	-5	12	10	·	·
		Wolfegg	676	11.3	11.0	·	6.7	10.3	1.5	7.3	9.0	0.3	·	0.0	0.1	·	·	·	·	·	·	·	·	·	·	·	·	·	2.7	3.6	3.0	·	·	66.8	86	-11	12	10	·	·
		Ravensburg	461	22.2	11.6	0.8	3.6	9.5	1.6	5.8	7.8	·	·	·	0.6	·	·	·	·	·	·	0.5	·	·	·	·	·	·	2.6	2.8	2.8	·	·	72.2	108	+5	13	10	·	·
	Aach bis Schussen	Wilhelmsdorf	620	21.3	7.3	0.5	7.8	7.9	1.2	·	6.9	·	·	4.6	2.3	·	·	·	·	·	·	1.3	·	·	·	·	·	·	0.6	5.2	4.2	·	·	65.1	102	+1	13	11	·	·
		Friedrichshafen	400	17.5	10.9	0.1	4.6	10.0	1.9	2.3	3.1	·	·	·	0.8	·	·	·	·	0.1	0.0	0.1	·	·	·	·	·	·	2.8	2.6	1.7	·	·	58.5	85	-10	14	10	·	·
		Immenstaad	415	14.4	12.1	0.2	1.8	·	3.4	3.1	3.4	·	·	0.2	1.2	·	·	·	·	·	·	1.4	·	·	·	·	·	·	2.5	3.7	3.2	·	·	50.6	70	-21	13	11	·	·
		Meersburg	434	34.6	8.6	0.3	2.2	6.3	0.8	·	3.8	·	·	0.0	1.6	·	·	·	·	·	·	0.1	·	·	·	·	·	·	1.7	1.7	4.0	·	·	65.7	108	+5	12	9	·	·
		Mainau	414	32.4	10.1	·	2.1	6.4	0.1	0.5	4.5	·	·	0.3	2.0	·	·	·	·	·	·	0.4	·	·	·	·	·	1.5	1.3	1.2	3.7	·	·	66.5	113	+8	14	10	·	·
		Heiligenberg	741	23.2	17.1	0.4	1.8	7.0	0.8	0.2	5.5	0.1	·	3.9	1.6	·	·	·	·	·	·	1.4	·	·	·	·	·	·	1.2	4.2	4.7	·	·	73.1	114	+9	15	11	·	·
		Liggersdorf	652	35.6	12.4	2.2	2.4	10.0	3.3	0.4	4.2	·	·	9.2	12.5	·	·	·	·	·	·	0.4	·	·	·	·	·	·	0.3	3.4	4.5	0.0	·	100.8	164	+35	14	11	2	·
	Aach	Aach	520	7.2	5.8	0.6	2.8	4.3	0.8	0.7	2.0	·	·	9.6	10.3	·	·	·	·	·	·	0.6	·	·	·	·	·	·	·	2.8	10.4	·	·	58.1	99	-1	13	9	2	·
		Rielasingen	425	11.2	17.3	0.5	1.2	7.0	0.7	·	4.5	·	·	4.3	6.5	·	·	·	·	·	·	1.2	·	·	·	·	·	·	1.2	1.3	7.6	·	·	64.5	88	-8	13	11	·	·
	Rh.	Altenburg	400	11.3	7.3	·	7.1	7.6	0.6	·	5.3	·	·	4.9	9.1	·	·	·	·	·	·	0.7	·	·	·	·	·	·	0.6	2.0	7.6	·	·	58.1			12	9	1	·
	Wutach	Feldberg (Schwarzw.)	1493	47.2	8.4	1.8	0.9	21.6	8.1	·	13.9	·	·	11.9	7.3	·	·	0.0	·	·	·	0.6	·	·	·	·	·	·	·	4.6	3.9	·	·	130.2	76	-42	12	10	2	4
		Titisee	857	36.7	5.4	1.9	0.5	14.0	5.4	·	17.1	·	·	10.6	5.7	·	·	·	·	·	·	1.8	·	·	·	·	·	·	·	4.5	11.9	·	·	115.5	119	+19	12	11	2	3
		Bonndorf	850	35.2	4.0	0.3	·	10.0	2.3	·	6.0	·	·	5.3	4.9	·	·	·	·	·	·	·	·	·	·	·	·	·	·	3.9	12.6	·	·	83.9	109	+7	10	9	1	1
		Birkendorf	762	36.4	9.7	·	0.4	11.6	2.2	·	6.6	·	·	5.4	8.6	·	·	·	·	·	·	·	·	·	·	·	·	·	·	·	4.2	5.3	·	80.4	91	-8	10	9	2	1

1938

Tägliche Niederschlagshöhen in Millimetern, gemessen um 7 Uhr morgens

Oktober

Flußgebiet		Ort	Seehöhe m	1	2	3	4	5	6	7	8	9	10	11	12	13	14	15	16	17	18	19	20	21	22	23	24	25	26	27	28	29	30	31	Monatssumme mm	Monatssumme % d. Norm.	Abweichung v. d. Norm.	Zahl der Tage mit Niederschl. ≥0.1	Niederschl. ≥1.0	✳ ≥0.1	⊠
Basel bis Bodensee	Wut.	Schluchsee	932	25.8	12.3	0.1	·	19.7	5.1	0.2	14.9	0.5	·	7.5	4.4	·	·	·	·	·	·	0.7	·	·	·	·	·	·	·	0.0	4.1	11.2	0.2	·	106.8			14	9	2	3
		Höchenschwand	1004	37.1	2.5	·	1.3	19.5	4.4	·	10.8	·	·	13.0	1.7	·	·	·	·	·	·	0.6	·	·	·	·	·	·	·	0.5	5.8	9.2	·	·	106.4	93	-8	12	10	2	2
	Rh.	Waldshut	340	18.7	2.2	1.0	·	15.6	1.9	·	13.5	·	·	2.7	7.1	·	·	·	·	·	·	3.5	·	·	·	·	·	·	·	0.4	3.9	9.9	·	·	80.4			12	11	1	·
	Alb	Bernau	922	26.5	4.7	3.2	0.2	19.1	8.9	0.2	17.0	0.5	·	14.9	5.6	·	·	·	·	·	·	1.0	·	·	·	·	·	·	·	·	5.2	6.4	0.3	·	113.7	92	-10	15	11	2	2
		St. Blasien	825	23.5	4.3	0.9	·	24.4	6.2	·	14.8	·	·	5.7	3.7	·	·	·	·	·	·	0.2	·	·	·	·	·	·	·	0.3	4.8	6.4	0.8	·	96.0	85	-17	13	9	3	1
	Rhein	Segeten	879	44.5	7.0	4.5	0.2	26.1	17.1	·	29.2	·	·	15.0	10.4	·	·	·	·	·	·	5.5	·	·	·	·	·	·	·	0.7	8.5	9.1	·	·	177.8	143	+54	13	11	2	2
		Säckingen	295	33.6	5.7	0.8	0.8	8.3	8.3	0.1	11.3	·	·	5.7	6.2	·	·	·	·	·	·	2.7	0.4	·	·	·	·	·	·	1.2	6.0	5.6	1.6	·	98.3			16	12	1	·
		Todtmoos	799	43.2	8.3	·	·	27.7	9.3	2.2	21.1	·	·	10.2	2.1	·	·	·	·	·	·	3.2	·	·	·	·	·	·	0.5	3.2	6.7	6.4	·	·	146.1	97	-5	13	12	3	4
Neckar bis Basel	Wiese	Belchenhaus	1360	50.2	12.0	4.0	0.6	23.5	10.9	·	13.7	1.3	·	7.7	5.6	·	·	·	·	·	·	0.7	·	·	·	·	·	·	·	·	0.2	12.3	·	·	136.7			13	10	2	3
		Schönau	534	21.5	3.9	1.6	2.7	21.5	6.3	0.2	0.0	·	·	(12.0)	(8.0)	·	·	·	·	·	·	0.0	·	·	·	·	·	·	·	0.4	6.3	6.7	·	·	91.1	66	-48	12	10	2	2
		Schweigmatt	733	44.0	9.9	1.6	·	17.0	6.4	·	12.3	0.0	·	12.6	10.6	·	·	·	·	·	·	0.8	·	·	·	·	·	·	·	0.5	6.6	10.2	0.8	·	132.5	114	+17	12	10	2	3
		Bürchau	680	25.3	7.1	1.9	·	19.2	7.6	·	12.1	·	·	15.3	7.5	·	·	·	·	·	·	0.7	0.0	·	·	·	·	·	·	·	5.0	4.2	·	·	105.9	71	-43	11	10	1	1
		Lörrach	295	24.7	4.5	1.4	·	7.3	1.4	0.1	3.2	·	·	14.2	4.6	·	·	·	0.1	·	·	2.3	0.1	·	·	·	·	·	·	·	4.9	5.6	0.2	·	74.0			15	11	·	·
	Dreisam bis Wiese	Friedrichsheim	877	47.3	10.6	2.6	·	16.5	5.9	·	4.3	0.4	·	12.1	8.2	·	·	·	·	·	·	0.4	·	·	·	·	·	·	·	·	3.7	9.2	1.0	·	122.2	85	-21	13	11	2	2
		Badenweiler	417	31.8	12.1	0.8	·	9.0	2.4	·	1.2	1.0	·	7.4	7.9	·	·	·	0.1	·	·	0.1	·	·	·	·	·	·	·	·	4.4	9.6	0.6	·	88.4	105	+4	14	10	1	1
		Obermünsterthal	539	30.5	9.6	2.4	·	9.7	5.6	·	2.5	·	·	9.7	7.0	·	·	·	·	·	·	·	·	·	·	·	·	·	·	·	3.8	8.0	·	·	86.8	86	-14	10	10	1	1
		Grezhausen	202	22.1	4.1	0.5	·	2.1	0.2	·	0.5	·	·	14.9	6.9	·	·	·	·	·	·	0.2	·	·	·	·	·	·	·	·	4.9	10.4	·	·	67.4			11	7	·	·
		Schelingen	313	21.0	3.6	0.4	·	0.0	4.6	0.1	0.9	0.0	·	8.9	5.3	·	·	·	·	·	·	·	0.3	·	·	·	·	·	·	·	4.0	15.0	·	·	64.1	38	-102	11	7	·	·
	Elz	Oberprechtal	461	15.9	6.5	2.0	2.7	12.8	4.5	·	8.0	·	·	16.8	3.0	·	·	0.2	·	·	·	·	·	·	·	·	·	·	·	·	2.0	10.5	·	·	84.3	73	-32	12	11	1	·
		Obersimonswald	419	26.7	18.1	0.2	·	12.0	12.6	·	10.1	2.0	·	5.2	·	·	·	·	·	·	·	·	0.4	·	·	·	·	·	·	·	1.2	10.2	·	·	98.5	74	-34	11	9	1	·
		Keppenbach	275	19.4	(8.6)	0.3	·	3.6	6.5	·	3.0	·	·	9.2	0.6	·	·	·	·	·	·	·	0.2	·	·	·	·	·	·	·	3.2	0.3	·	·	54.9	64	-37	11	7		·
		Breitnau	1019	93.0	12.2	3.1	·	14.5	7.9	·	13.2	0.9	·	6.7	0.4	·	·	6.7	·	·	·	0.1	·	·	·	·	·	·	·	·	12.0	26.3	·	·	197.0	197	+96	13	10	2	3
		Hofsgrund	1056	43.3	16.1	4.8	·	16.4	12.0	·	12.6	·	·	12.3	6.2	·	·	·	·	·	·	3.0	·	·	·	·	·	·	·	·	4.8	(10.3)	·	·	152.5	95	-7	11	11	2	2
		~~Schauinsland~~ x	~~1218~~	32.5	3.7	1.8	·	21.9	8.5	·	11.5	·	·	10.1	2.0	·	·	·	·	·	·	0.5	·	·	·	·	·	·	·	·	5.4	5.6	·	·	113.5	64	-63	11	10	2	4
		St. Peter	722	24.0	6.1	4.0	·	10.6	6.3	·	2.3	·	·	23.8	7.3	·	·	·	·	·	·	·	7.5	·	·	·	·	·	·	·	·	14.4	·	·	94.3	86	-15	10	10	1	·
		Freiburg	270	41.4	7.4	1.2	·	5.4	2.2	·	0.8	·	·	9.5	8.0	·	·	·	·	·	·	0.0	1.2	·	·	·	·	·	·	·	2.4	9.8	0.0	·	89.3	114	+11	11	10	2	·
		~~Rust~~ xx	~~185~~	22.6	6.0	0.3	·	2.2	1.9	·	3.1	·	·	10.9	5.8	·	·	0.2	·	·	·	·	0.7	·	·	·	·	·	·	·	·	10.9	·	·	64.6			11	5	·	·
	Rh.	Altenheim	148	7.7	3.8	·	·	2.0	·	·	2.9	0.7	·	2.8	3.8	·	·	·	·	·	·	·	·	·	·	·	·	·	·	·	1.0	17.1	2.0	·	49.2	86	-9	10	9	·	·
	Kinzig	~~Alpirsbach~~ +	~~460~~	23.6	4.3	·	10.0	1.3	·	·	24.5	0.1	·	18.0	4.8	·	·	0.7	·	·	·	0.1	0.5	·	·	·	·	·	·	·	2.3	11.0	·	·	101.2			13	9	1	·
		Schiltach	332	30.6	3.3	2.2	1.1	9.8	·	4.4	9.4	0.3	·	9.7	2.1	·	·	·	·	·	·	·	1.1	·	·	·	·	·	·	·	·	8.8	0.4	·	83.2	94	-6	13	11	·	·
		Schramberg	515	63.1	4.6	1.8	0.6	7.1	5.6	0.0	7.4	0.0	·	16.6	4.4	·	·	0.5	·	·	·	·	1.0	·	·	·	·	·	·	·	2.9	6.8	1.2	·	123.6	151	+42	14	12	1	1
		Bad Rippoldsau	562	40.2	9.4	1.9	2.3	24.6	4.2	0.4	19.7	3.6	·	5.2	3.7	·	·	2.0	·	·	·	·	1.0	·	·	·	·	·	·	·	1.5	10.0	0.0	·	129.7	91	-12	15	14	1	1
		Nußbach	728	19.5	4.0	3.2	1.1	16.8	6.8	·	15.0	1.2	·	9.5	4.4	·	·	·	·	·	·	0.4	0.1	·	·	·	·	·	·	·	2.2	11.6	0.1	·	95.9	87	-14	15	12	2	2
		Triberg	683	10.9	4.8	3.5	0.8	13.1	8.0	0.5	16.3	0.8	·	17.2	4.3	·	·	0.1	·	·	·	·	0.4	·	·	·	·	·	·	·	1.2	11.9		·	93.8	63	-54	15	10	1	·
		Oberharmersbach	321	18.8	5.5	1.0	0.6	13.2	2.3	·	14.2	1.5	·	5.6	3.7	·	·	2.5	·	·	·	·	0.3	·	·	·	·	·	·	·	2.2	9.7	1.4	·	82.5	80	-20	15	13	1	·
		Gengenbach	178	16.6	5.8	1.2	·	7.4	1.7	·	10.0	0.5	·	2.5	4.5	·	·	0.8	·	·	·	·	·	·	·	·	·	·	·	·	2.6	9.7	0.5	·	63.8	76	-20	13	10	·	·
		Seelbach	219	5.1	4.9	0.3	·	7.3	2.4	·	4.9	0.0	·	4.7	3.3	·	·	0.6	·	·	·	·	0.2	·	·	·	·	·	·	·	3.0	9.1	0.0	·	45.9	57	-35	12	9	·	·
	Rhein	Rheinbischofsheim	132	(11.7)	(2.0)	0.7	·	5.2	1.0	·	5.6	·	·	6.0	1.7	·	·	·	·	·	·	·	1.0	·	·	·	·	·	·	·	1.1	12.5	0.9	·	49.4	80	-13	12	10	·	·
		Löcherberg	328	20.6	4.7	1.8	·	14.6	4.8	0.8	13.5	3.4	·	2.2	4.5	·	·	1.3	·	·	·	·	0.8	·	·	·	·	·	·	·	1.8	8.6	0.3	·	83.7	69	-38	15	12	·	·
		Stollhofen	126	18.6	4.8	1.5	·	8.9	·	·	12.2	·	·	11.6	2.7	·	·	·	·	·	·	2.8	1.4	·	·	·	·	·	·	·	·	10.2	3.4	·	78.1			11	11	·	·
		Bühlerhöhe	760	4.0.2	8.9	2.0	·	9.9	·	·	6.9	·	·	4.4	2.7	·	·	3.9	·	·	·	0.4	2.6	·	·	·	·	·	·	·	·	10.3	0.2	·	91.6	65	-48	12	10	1	·
	Murg	Hornisgrinde	1160	6.2.4	10.7	3.0	·	(9.0)	5.2	·	6.1	1.2	·	2.6	3.0	·	·	2.6	·	·	·	·	3.6	·	·	·	·	·	·	·	1.4	9.6	0.4	·	120.8	75	-39	14	13	2	4
		Ruhstein	915	5.5.4	11.1	3.8	0.8	21.8	10.5	0.0	16.1	3.2	0.0	2.2	4.0	·	·	3.8	·	·	0.2	2.3	0.1	·	·	·	·	·	·	·	2.3	11.6	0.3	·	149.5	90	-16	17	13	3	3
		Kniebis	910	22.4	6.2	2.6	1.3	25.4	5.6	0.6	18.2	1.9	0.1	2.4	4.9	·	·	2.2	·	·	·	·	1.3	·	·	·	·	·	·	·	1.7	12.3	0.0	·	109.6	80	-26	16	14	2	2
		Baiersbronn	580	14.3	3.8	3.4	0.0	21.6	5.4	0.5	13.7	2.1	·	1.8	3.6	·	·	0.6	·	·	·	·	·	·	·	·	·	·	·	·	1.2	10.6	0.0	·	82.6	73	-30	13	11	1	·
		Schönmünzach	480	18.4	3.5	2.5	1.9	27.3	3.4	0.2	17.9	1.2	·	1.5	0.0	·	·	2.7	·	·	·	0.9	1.3	·	·	·	·	·	·	·	1.1	11.2	1.3	·	125.4	94	-8	15	4	·	·
		Unterstmatt	929	68.1	21.4	3.2	1.0	23.9	5.9	·	17.3	1.3	·	7.2	2.6	·	·	3.2	·	·	·	0.3	2.2	·	·	·	·	·	·	·	1.1	9.2	0.5	·	168.3	103	+5	16	4	2	2

x Todtnauberg 1040 + Hornberg 410

xx Nordweil 210

1938

Tägliche Niederschlagshöhen in Millimetern, gemessen um 7 Uhr morgens

Oktober

Flußgebiet		Ort	Seehöhe m	1	2	3	4	5	6	7	8	9	10	11	12	13	14	15	16	17	18	19	20	21	22	23	24	25	26	27	28	29	30	31	Monatssumme mm	% d. Norm.	Abweichung v. d. Norm.	Zahl der Tage mit Niederschl. ≧0.1	≧1.0	≧0.1	☒
Neckar bis Basel	Murg	Herrenwies	758	45.0	15.0	3.8	1.7	26.1	4.5	1.0	19.4	1.0	·	7.0	2.6	·	·	4.5	·	·	·	·	2.8	·	·	·	·	·	·	·	0.8	9.2	0.4	·	144.8	92	-12	16	14	2	·
		Schwarzenbach	680																																					
		Langenbrand	220	20.9	3.5	1.9	0.0	18.2	1.5	0.9	14.4	1.7	·	6.7	2.3	·	·	2.2	·	·	·	0.4	2.8	·	·	·	·	·	·	·	0.4	7.2	0.8	·	85.8	88	-11	16	12	·	·
		Bütthof	306	28.4	11.5	2.9	·	17.1	3.6	·	15.6	0.9	·	10.3	3.0	·	·	2.6	·	·	·	0.8	5.0	·	·	·	·	·	·	0.3	0.5	12.3	0.8	·	115.6	101	+2	16	11	·	·
		Baden-Baden (H)	214	25.4	4.7	1.5	·	14.1	1.5	0.5	12.8	0.6	·	6.4	1.6	·	·	0.0	·	·	·	0.7	0.9	·	·	·	·	·	·	0.3	0.0	11.0	1.0	·	83.0	88	-11	15	10	·	·
		Rastatt	116	22.8	3.1	1.2	0.1	10.3	0.9	1.1	15.1	0.9	·	10.1	2.1	·	·	0.0	·	·	·	2.4	0.1	·	·	·	·	·	·	·	·	11.8	0.4	·	82.4			15	10	·	·
	Elb	Hinterweidenthal	220	25.5	·	2.4	4.2	9.2	3.4	7.1	9.1	8.4	·	0.9	·	·	·	1.4	0.2	·	·	6.9	·	·	·	·	·	·	·	·	0.8	13.4	2.2	0.2	95.3			16	12	·	·
	Alb	Herrenalb-Gaistal	428	16.6	8.0	·	0.2	14.2	1.1	1.8	14.2	1.1	·	6.5	2.0	·	·	2.7	·	·	·	0.6	2.2	·	·	·	·	·	·	·	0.6	11.3	0.9	·	84.0	78	-23	17	12	·	·
		Schielberg	417	24.9	2.4	1.5	·	15.3	0.2	1.8	16.3	2.0	·	8.9	2.0	·	·	0.7	·	·	·	0.3	1.0	·	·	·	·	·	·	·	0.3	12.9	0.9	·	91.4	98	-2	16	11	·	·
		Karlsruhe (Techn. Hochsch.)	128	26.8	1.4	2.4	0.2	8.0	0.2	3.4	10.9	4.4	·	4.0	1.0	·	·	·	·	·	·	0.4	·	·	·	·	·	·	·	·	·	12.6	1.0	·	76.5	118	+12	14	11	·	·
	Speyerbach bis Alb	Bergzabern x	181	19.1	1.2	1.0	0.5	9.4	1.3	3.2	10.4	0.7	·	2.3	0.7	·	·	·	·	·	·	7.6	·	·	·	·	·	·	·	·	·	15.5	·	·	72.9	107	+ 7	13	10	·	·
		Landau (Pfalz)	150	15.0	0.8	0.1	0.3	8.0	1.2	6.2	8.3	2.8	·	2.6	·	·	·	0.1	·	·	·	8.4	·	·	·	·	·	·	·	·	·	16.4	0.6	·	70.8	118	+11	14	8	·	·
		Germersheim	110	18.6	2.4	0.1	0.0	5.0	0.3	1.5	7.5	2.1	·	1.0	·	·	·	0.0	·	·	·	5.0	·	·	·	·	·	·	·	·	·	19.0	1.9	·	64.4			12	10	·	·
		Knittlingen	195	11.8	0.3	·	0.0	4.3	0.2	4.4	8.6	3.1	·	4.1	1.0	·	·	·	·	·	·	3.0	·	·	·	·	·	·	·	·	·	10.1	1.0	·	51.9	82	-11	12	10	·	·
		Bruchsal	124	21.2	1.8	0.3	0.0	4.9	·	9.5	5.4	4.9	·	4.7	1.1	·	·	0.0	·	·	·	5.8	0.8	·	·	··	·	·	·	·	·	13.3	1.3	·	75.0	114	+ 9	13	11	·	·
	Speyerbach	Johanniskreuz xx	472	15.9	1.3	2.6	2.1	9.6	6.6	12.0	13.0	2.8	·	2.7	·	·	·	0.4	·	·	·	3.0	0.2	·	·	·	·	·	·	·	·	12.8	2.4	0.8	88.2	103	+ 3	16	13	·	·
		Hochspeyer	260	17.7	1.4	2.3	2.3	6.3	6.1	10.8	8.9	3.5	·	9.7	·	·	·	0.4	·	·	0.5	1.0	1.2	·	·	·	·	·	·	·	0.5	12.6	2.9	0.2	88.3			18	14	·	·
		Kalmit	673	12.6	1.2	1.0	0.9	12.6	3.0	12.1	12.4	3.9	0.4	1.9	0.0	·	0.0	0.2	·	·	0.0	2.4	0.5	·	·	·	·	·	·	·	·	11.9	1.4	0.2	84.6	157	+31	17	12	1	·
		Neustadt a. H.	144	13.5	0.9	0.5	1.6	0.7	2.5	14.2	8.6	2.0	0.1	1.0	·	·	·	·	·	·	·	2.5	·	·	·	·	·	·	·	0.0	18.3	1.0	0.1	67.5	139	+19	15	10	·	·
		Rhodt +	215	10.1	5.3	·	2.3	15.8	4.3	7.5	9.8	1.2	2.2	1.9	·	·	0.1	0.2	·	6.2	·	3.8	·	0.0	0.1	·	·	·	·	·	·	9.5	1.2	·	81.5	149	+27	17	14	·	·
		Speyer	98	23.3	1.2	1.4	·	14.2	·	7.8	9.8	1.2	·	1.7	·	·	·	·	·	·	·	10.2	·	·	·	·	·	·	·	·	·	14.5	0.8	0.6	86.7	185	+40	12	10	·	·
	Rh.	Sternenfels	318	9.5	0.5	·	·	6.0	0.4	4.4	6.2	7.0	·	5.3	·	·	·	0.2	·	·	·	4.0	·	·	·	·	·	·	·	·	·	10.2	2.2	·	55.9	82	-12	12	9	·	·
		Wiesloch	194	6.2	0.9	1.5	·	5.1	0.7	9.0	8.6	·	·	6.0	0.6	·	·	0.0	·	·	·	5.6	0.1	·	·	·	·	·	·	·	·	10.2	1.9	0.4	56.8	89	-7	14	9	·	·
Neckar	Eyach bis Quelle	Schwenningen	710	20.7	4.5	·	·	10.6	4.0	·	4.5	·	·	8.3	·	·	·	·	·	·	·	·	·	·	·	·	·	·	·	·	2.4	10.6	4.0	·	68.4	112	+7	9	9	1	1
		Mariazell	715	20.7	4.9	0.7	1.1	5.0	2.8	1.3	3.5	·	·	9.4	6.7	·	·	·	·	·	·	·	·	·	·	·	·	·	·	·	3.5	9.1	·	·	128.7	186	+60	12	11	1	·
		Dreifaltigkeitsberg	987	18.3	7.1	0.7	·	2.6	3.3	0.8	2.2	0.0	·	5.6	7.6	·	·	·	·	·	·	·	0.3	·	·	·	·	·	·	0.0	2.4	5.9	0.3	·	57.7	95	-3	13	9	2	2
		Rottweil	618	16.5	5.2	·	·	4.9	2.5	·	4.0	0.0	·	6.6	7.0	·	·	0.0	·	·	·	·	1.5	·	·	·	·	·	·	·	·	2.8	6.1	1.0	·	58.1	95	-3	11	11	1	·
		Dornstetten	636	10.2	2.3	1.6	3.0	12.0	1.7	·	13.2	0.6	·	3.0	2.4	·	·	0.2	·	·	·	·	0.6	·	·	·	·	·	·	·	·	7.6	10.5	·	·	62.9	80	-16	14	11	2	·
		Freudenstadt	667	23.4	4.7	1.7	1.0	20.3	3.6	0.2	18.0	2.1	0.0	2.9	3.6	·	·	0.4	·	·	·	·	0.9	·	·	·	·	·	·	·	·	1.4	7.7	0.1	·	92.0	79	-24	16	12	1	·
		Winzeln	645	23.0	3.6	0.5	0.4	7.2	4.4	·	6.5	0.6	·	18.7	6.1	·	·	0.3	·	·	·	·	0.5	·	·	·	·	·	·	·	·	2.6	9.3	·	·	83.7	95	-3	14	9	1	·
		Horb	393	13.2	1.6	·	·	8.8	0.2	·	7.6	0.6	·	4.3	2.7	·	·	·	·	·	·	·	0.6	·	·	·	·	·	·	·	·	1.6	8.2	0.2	·	49.6	84	-9	12	8	·	·
	Eyach	Burgfelden	911	39.0	8.5	0.8	·	0.4	9.7	·	12.0	·	·	9.3	5.9	·	·	·	·	·	·	·	·	·	·	·	·	·	·	·	4.8	(10.0)	·	·	100.4	152	+34	10	8	1	1
		Balingen	520	34.1			6.2		3.1	·	6.1	0.1	·	6.0	4.4	·	·	·	·	·	·	·	2.2	·	·	·	·	·	·	·	·	5.8	7.1	·	·	75.1	119	+12	(11)	(9)	(1)	·
		Kirchberg	577	24.3	7.6	4.1	·	(5.5)	3.0	·	4.3	2.1	·	7.6	5.7	·	·	·	·	·	·	·	1.9	·	·	·	·	·	·	·	·	3.0	8.3	·	·	77.4	136	+20	12	12	1	·
		Imnau	400	17.2	2.7	·	·	10.0	2.4	·	8.0	·	·	14.0	0.5	·	·	·	·	·	·	·	·	·	·	·	·	·	·	·	5.8	12.1	2.1	·	74.8	125	+15	10	9	·	·
	Fils bis Eyach	Hechingen	540	46.5	3.2	0.2	·	1.5	2.3	·	4.6	1.3	·	6.4	4.8	·	·	·	·	·	·	0.1	0.4	·	·	·	·	·	·	·	2.5	7.8	·	·	81.6	136	+22	13	10	·	·
		Nebringen	456	22.1	3.0	0.2	·	6.4	0.6	·	3.1	·	·	3.4	2.1	·	·	·	·	·	·	·	0.1	·	·	·	·	·	·	·	·	7.3	6.4	·	·	48.7	92	-4	11	8	·	·
		Tübingen	395	34.2	5.7	0.3	·	4.4	0.3	·	3.7	·	·	4.2	3.7	·	·	·	·	·	·	·	0.2	·	·	·	·	·	·	·	·	2.3	7.1	·	·	71.1	139	+20	11	8	·	·
		Reutlingen	393	45.3	4.1	1.4	0.2	3.5	1.7	·	6.2	0.5	·	10.4	3.1	·	·	·	·	·	·	·	0.8	·	·	·	·	·	·	·	·	2.6	7.1	·	·	85.9	161	+33	13	10	·	·
		Neuffen	410	44.2	5.2	1.7	0.5	3.0	2.6	·	7.1	0.3	·	5.7	2.0	·	·	·	·	·	·	·	·	·	·	·	·	·	·	·	·	7.5	7.3	0.4	·	80.9	133	+20	13	10	·	·
		Waldenbuch	362	16.3	2.1	0.1	·	3.4	0.5	·	3.6	0.0	·	2.1	3.4	·	·	0.0	·	·	·	·	·	·	·	·	·	·	·	·	·	7.2	6.4	0.2	·	39.3	78	-11	11	8	·	·
		~~Lindorf~~ ++	~~330~~	11.0	4.3	1.4	0.7	2.7	2.7	0.1	4.2	0.7	·	7.6	7.8	·	·	·	·	·	·	·	·	·	·	·	·	·	·	·	·	0.9	4.1	0.5	·	36.1			14	9	·	·
	Fils	~~Schnittlingen~~ *	~~650~~	11.4	9.6	1.3	·	1.2	·	·	·	·	·	3.4	3.8	·	·	·	·	·	·	·	·	·	·	·	·	·	·	·	·	·	4.9	4.6	·	40.2			8	8	·	·
		~~Hohenstaufen~~ **	~~605~~	16.1	7.1	0.6	0.4	4.1	4.2	·	5.5	0.9	·	5.7	2.8	·	·	0.3	·	·	·	·	0.9	·	·	·	·	·	·	·	0.2	5.3	0.5	·	54.6			15	8	1	·
		Göppingen	320	17.9	6.3	1.2	1.4	2.0	4.6	0.5	3.7	0.5	·	2.3	2.5	·	·	·	·	·	·	·	0.8	·	·	·	·	·	·	·	·	2.2	0.7	·	46.6	71	-14	14	10	·	·
		Boll	425	23.2	5.0	0.7	0.7	2.1	4.2	0.3	3.9	0.2	·	3.6	2.2	·	·	0.1	·	·	·	·	0.6	·	·	·	·	·	·	·	·	·	5.0	0.7	·	53.5			15	8	·	·
	N.	Hohenheim	397	10.4	1.7	·	·	2.8	1.6	·	4.8	·	·	7.5	2.0	·	·	·	·	·	·	·	0.3	·	·	·	·	·	·	·	0.8	5.4	·	·	31.3	63	-19	10	8	·	·

x Kandel 125 + Geinsheim 113 * Geislingen 460
xx Schwarzwald 430 ++ Plochingen 270 * * Schopfloch 790

Tägliche Niederschlagshöhen in Millimetern, gemessen um 7 Uhr morgens

Oktober

Flußgebiet	Ort	Seehöhe m	1	2	3	4	5	6	7	8	9	10	11	12	13	14	15	16	17	18	19	20	21	22	23	24	25	26	27	28	29	30	31	Monatssumme mm	Monatssumme % d. Norm.	Abweichung v. d. Norm.	Zahl der Tage mit Niederschl. ≥0.1	Niederschl. ≥1.0	✱ ≥0.1	⊠
Neckar – N.	Eßlingen	246	15.8	3.9	0.4	0.5	5.5	2.2	·	6.5	1.0	·	1.5	2.0	·	·	0.4	·	·	·	·	0.4	·	·	·	·	·	·	·	0.3	4.2	0.4	·	44.8	88	-6	15	9	·	·
Neckar – N.	Stuttgart ~~(B.-Str.)~~	~~266~~ 284	14.8	1.6	·	·	3.2	2.3	0.3	5.6	0.3	·	1.2	2.7	·	·	0.4	·	·	·	·	2.0	·	·	·	·	·	·	·	0.6	6.3	0.1		41.4	85	-8	14	9	·	·
Rems	Lauterburg	670	12.9	8.0	0.9	6.7	4.5	0.9	8.6	4.6	·	·	1.7	2.9	·	·	0.4	·	·	·	·	·	·	·	·	·	·	·	·	·	4.8	1.4	·	57.7	78	-16	13	10	·	·
Rems	Gmünd	320	48.5	3.3	·	2.5	5.0	3.4	1.0	4.6	2.3	·	4.6	·	·	·	·	·	·	·	·	1.6	·	·	·	·	·	·	·	3.0	2.0	·	·	81.8	124	+16	12	12	·	·
Rems	Schorndorf	255	38.6	1.7	1.3	1.9	2.4	4.5	0.8	4.0	·	·	1.4	1.0	·	·	2.1	·	·	·	·	·	·	·	·	·	·	·	·	·	3.2	0.9	·	63.8	114	+8	13	11	·	·
Rems	Fellbach	287	18.7	2.2	0.6	·	3.9	1.8	0.9	3.8	0.3	·	2.1	1.8	·	·	0.3	·	·	·	·	1.3	·	·	·	·	·	·	·	0.6	4.2	0.3	·	42.8	93	-3	15	9	·	·
Murr	Murrhardt	290	23.3	1.0	·	1.5	10.0	3.0	4.6	17.9	5.5	·	5.3	2.0	·	·	0.0	·	·	·	0.2	·	·	·	·	·	·	·	·	·	2.7	2.2	·	79.2	113	+9	13	12	·	·
Murr	Prevorst	479	26.0	2.0	0.0	0.6	6.2	2.2	7.0	9.2	2.1	·	3.9	3.6	·	·	0.8	·	·	·	0.8	·	·	·	·	·	·	·	·	·	6.2	1.0	·	77.6	104	+3	14	11	·	·
Murr	Wilhelmsheim	439	19.0	1.4	0.4	0.7	6.8	1.8	5.5	13.8	3.6	·	3.3	2.5	·	·	0.3	·	·	·	1.3	0.3	·	·	·	·	·	·	·	·	4.6	1.1	·	66.4	95	-4	16	12	·	·
Murr	~~Winnenden~~ ×	~~288~~	14.8	2.1	0.3	0.0	·	1.0	7.6	10.5	·	·	7.8	1.2	·	·	0.3	·	·	·	0.7	·	·	·	·	·	·	·	·	·	3.8	0.3	·	49.8			12	8	·	·
Murr	Großbottwar	215	22.2	0.7	·	0.3	4.7	0.8	4.7	8.1	2.6	·	3.2	2.4	·	·	0.3	·	·	·	0.9	0.7	·	·	·	·	·	·	·	0.0	4.6	0.8	·	56.4	99	-7	15	8	·	·
Enz	Kaltenbronn	862	35.1	7.0	2.1	·	22.2	7.0	0.6	19.4	1.9	·	6.1	2.3	·	·	4.3	·	·	·	0.2	3.3	·	·	·	·	·	·	·	1.0	9.0	0.1	·	115.6	96	-4	16	13	1	1
Enz	Wildbad Sommerbg.	726	24.9	4.4	1.2	0.3	15.6	·	3.3	20.1	1.5	·	4.0	3.2	·	·	1.7	·	·	·	1.0	2.8	·	·	·	·	·	·	·	0.5	8.7	0.5	·	93.7	95	-5	16	13	1	·
Enz, Nagold	Besenfeld	782							62.8						·	·	·	·	·	·	0.1	1.4	·	·	·	·	·	·	·	1.1	9.3	0.0	·	74.7	67	-36	(14)	(10)	(1)	·
Enz, Nagold	Simmersfeld	726	15.8	3.5	0.0	2.0	15.4	0.0	0.0	14.4	0.7	·	1.6	2.0	·	·	·	·	·	·	·	·	·	·	·	·	·	·	·	0.5	8.0	0.0	·	69.9	74	-25	10	8	1	·
Enz, Nagold	Warth	593	20.0	4.3	1.4	2.1	8.4	0.1	·	9.7	0.2	·	3.0	0.6	·	·	·	·	·	·	·	·	·	·	·	·	·	·	·	1.1	8.0	·	·	59.5	89	-7	12	9	1	·
Enz, Nagold	Nagold	403	17.5	3.4	0.5	·	6.3	0.2	·	4.8	0.2	·	2.6	2.4	·	·	·	·	·	·	·	·	·	·	·	·	·	·	·	1.2	8.2	0.2	·	47.5	79	-12	12	8	·	·
Enz, Nagold	Neuhengstett	534	20.0	(3.4)	·	·	1.0	0.1	·	7.7	·	·	2.5	1.1	·	·	·	·	·	·	·	1.6	·	·	·	·	·	·	·	·	8.7	0.2	·	52.3	93	-4	10	8	·	·
Enz, Nagold	Hildrizhausen	487	39.0	4.6	·	·	4.8	0.5	·	3.3	·	·	2.1	2.8	·	·	·	·	·	·	·	0.3	·	·	·	·	·	·	·	0.2	9.6	0.4	·	67.6	127	+15	11	7	·	·
Enz, Nagold	Böblingen	432	20.0	1.6	0.0	0.0	3.5	1.6	·	4.2	·	·	1.3	2.3	·	·	0.5	·	·	·	·	0.2	·	·	·	·	·	·	0.0	1.4	6.9	0.2	·	43.7	86	-7	12	9	1	·
Enz, Nagold	Tiefenbronn	434	19.0	3.7	0.2	·	5.7	0.3	·	9.3	1.2	·	3.0	2.5	·	·	0.2	·	·	·	·	1.2	·	·	·	·	·	·	·	0.5	8.7	·	·	54.9	98	-7	13	9	1	·
Enz	Pforzheim	256	16.4	2.3	·	·	6.7	0.2	3.1	9.0	2.2	·	3.8	1.5	·	·	0.4	·	·	·	1.9	0.7	·	·	·	·	·	·	·	0.7	10.3	0.4	·	59.0	98	-7	15	10	·	·
Enz	Mühlacker	228	9.6	1.2	0.0	·	4.5	0.3	3.4	8.4	2.5	·	4.9	1.3	·	0.0	0.2	·	·	·	0.4	0.2	·	·	·	·	·	·	·	·	10.2	0.5	·	47.6	88	-6	14	9	·	·
Enz	Heimerdingen	312	9.2	2.5	0.2	0.1	3.5	0.3	1.5	8.9	0.3	·	3.0	2.0	·	·	0.2	·	·	·	0.7	0.5	·	·	·	·	·	·	·	0.6	7.8	0.1	·	41.4	80	-11	17	8	·	·
Enz	Markgröningen	288	6.9	1.1	·	0.4	3.3	·	1.8	8.1	0.8	·	5.2	1.9	·	·	0.7	·	·	·	0.8	·	·	·	·	·	·	·	·	0.2	7.1	0.4	·	38.7	72	-15	14	8	·	·
Neckar	Bönnigheim	221	7.1	0.8	·	·	5.3	0.2	5.1	9.2	2.5	·	4.8	1.0	0.1		1.2	·	·	·	0.6	0.2	0.1	·	·	·	·	·	·	·	8.2	1.1	·	47.5	85	-8	16	10	·	·
Neckar	Heilbronn	176	33.3	0.9	·	0.7	4.9	0.5	10.6	7.3	4.7	·	3.3	1.9	·	0.0	3.3	·	·	·	0.1	0.2	·	·	·	·	·	·	·	·	6.2	1.1	·	79.0	146	+25	15	10	·	·
Neckar	Stetten a. H.	201	7.3	1.5	·	0.2	6.5	·	6.8	12.5	4.3	·	4.1	2.3	·	·	1.3	·	·	·	1.2	·	·	·	·	·	·	·	·	·	10.3	1.8	·	60.7	98	-7	13	12	·	·
Kocher	~~Elchingen~~ ××	~~600~~	21.0	1.7	1.4	0.8	3.6	1.5	2.0	14.5	7.2	·	4.5	0.3	·	·	2.1	·	·	·	3.1	1.1	·	·	·	·	·	·	·	2.1	8.7	4.2	·	73.8	101	+1	17	15	·	·
Kocher	~~Unterkochen~~ +	~~500~~	50.0	3.0	1.1	1.3	7.4	3.4	4.3	12.2	5.1	·	1.0	2.1	·	·	0.2	·	·	·	0.2	·	·	·	·	·	·	·	·	·	3.8	3.8	·	88.9			15	13	·	·
Kocher	Abtsgemünd	389	47.0	3.2	1.0	0.7	6.0	3.1	3.0	8.8	2.2	·	2.0	1.4	·	·	·	·	·	·	·	0.0	·	·	·	·	·	·	·	·	4.5	3.4	·	86.3	144	+26	13	12	·	·
Kocher	Welzheim	503	25.6	3.6	1.3	2.1	4.9	4.0	2.3	11.7	1.2	·	1.8	·	·	·	1.7	·	·	·	·	0.8	·	·	·	·	·	·	·	·	5.3	0.5	·	66.8			14	12	·	·
Kocher	Wüstenrot	495	32.0	3.2	0.3	1.3	8.2	1.3	9.9	16.3	4.5	·	1.1	2.7	·	·	1.6	·	·	·	0.1	1.2	·	·	·	·	·	·	·	·	5.9	3.5	·	99.1	127	+21	16	14	1	·
Kocher	Hall	292	18.9	2.1	0.7	1.6	5.4	1.9	12.9	20.9	4.3	·	3.7	2.8	·	·	0.2	0.5	·	·	0.3	0.4	·	·	·	·	·	·	·	·	10.5	2.5	·	89.6	149	+30	17	12	·	·
Kocher	Geifertshofen	405	20.0	1.2	2.7	1.0	9.8	2.2	9.3	12.6	3.6	·	3.9	1.4	·	·	·	·	·	·	0.4	·	·	·	·	·	·	·	·	·	4.2	2.5	·	74.8			14	13	·	·
Kocher	Rückertsbronn	447	23.5	2.7	1.9	1.8	2.2	2.3	12.4	12.0	6.5	·	4.7	1.8	·	·	2.1	·	·	·	1.8	·	·	·	·	·	·	·	·	·	5.4	·	·	80.5	130	+19	14	14	·	·
Kocher	Künzelsau	220	25.7	3.4	0.4	0.9	7.9	1.4	9.1	19.1	5.9	·	3.5	1.8	·	·	1.0	·	·	·	2.7	1.3	·	·	·	·	·	·	·	·	5.0	1.3	·	90.4	147	+26	16	14	·	·
Kocher	Oehringen	230	27.6	2.9	0.3	1.1	5.5	1.5	10.5	12.6	2.2	·	3.9	2.4	·	·	1.3	·	·	·	0.5	0.9	·	·	·	·	·	·	·	0.1	6.9	4.6	·	84.8	146	+27	17	13	·	·
Jagst	Ellwangen	440	25.4	1.5	1.0	0.5	4.8	4.2	7.5	10.1	3.7	·	1.1	1.4	·	·	0.0	·	·	·	0.2	0.2	·	·	·	·	·	·	·	·	6.1	0.7	·	68.4	110	+6	15	11	·	·
Jagst	Gründelhardt	475	36.6	3.0	1.1	1.0	4.7	2.4	10.2	21.8	3.3	·	3.7	2.7	·	0.1	0.2	·	·	·	1.0	0.2	·	·	·	·	·	·	·	0.0	6.4	2.4	·	100.8	183	+42	17	14	·	·
Jagst	Schainbach	423	7.1	3.8	0.4	1.1	5.2	6.3	8.6	11.2	7.8	0.1	1.6	3.2	·	·	1.0	·	·	·	3.2	·	·	·	·	·	·	·	·	·	5.2	1.3	·	67.1	114	+8	16	14	1	·
Jagst	Langenburg	438	33.7	3.7	0.5	0.7	7.1	1.5	9.8	16.3	5.8	·	3.3	2.9	·	·	·	·	·	·	1.2	1.8	·	·	·	·	·	·	·	·	4.8	1.7	·	94.8			15	13	1	·
Jagst	Dörzbach	240	33.8	3.2	·	·	3.7	1.2	4.7	12.4	0.6	·	0.5	4.4	·	·	0.8	·	·	·	4.8	2.6	·	·	·	·	·	·	·	·	3.4	1.8	·	77.2			14	11	·	·
Jagst	Eubigheim	325	38.2	2.7	0.6	0.3	6.4	1.4	7.3	15.3	2.5	·	3.4	1.1	·	0.2	0.3	·	·	·	6.4	0.7	·	·	·	·	·	·	0.2	·	7.4	1.6	·	96.0			18	12	1	·
Jagst	Adelsheim	235	20.0	2.7	0.5	1.0	6.6	2.6	6.7	17.4	0.9	·	3.0	0.7	·	·	0.6	·	·	·	7.6	1.4	·	·	·	·	·	·	·	·	7.5	1.4	·	80.6	128	+18	16	12	·	·
Jagst	Möckmühl	180	19.5	2.7	0.2	1.3	8.4	1.7	7.5	13.0	5.2	·	4.8	0.7	·	·	0.7	·	·	·	5.9	1.0	·	·	·	·	·	·	·	·	8.0	3.0	·	83.6	143	+26	16	13	·	·
E. b. J.	Gundelsheim	148	26.0	2.0	·	1.6	6.1	1.5	15.0	10.0	5.5	·	4.0	1.0	·	·	·	·	·	·	6.8	·	·	·	·	·	·	·	·	·	7.0	3.8	·	90.3	148	+29	13	13	·	·

× Backnang 305
×× Kaisersbach 566
\+ Untergröningen 360

1938 **Tägliche Niederschlagshöhen in Millimetern, gemessen um 7 Uhr morgens** Oktober

Flußgebiet		Ort	Seehöhe m	1	2	3	4	5	6	7	8	9	10	11	12	13	14	15	16	17	18	19	20	21	22	23	24	25	26	27	28	29	30	31	Monatssumme mm	Monatssumme % d. Mittels	Abweichung v. d. Norm.	Zahl der Tage mit Niederschl. ≥0.1	Niederschl. ≥1.0	✳ ≥0.1	▦
Neckar	Eisenz bis Jagst	Rineck	344	23.4	·	1.2	1.9	14.6	2.4	6.8	15.6	·	·	·	·	·	·	·	·	·	·	10.2	1.5	·	·	·	·	·	·	·	7.5	1.0	·	86.1	118	+13	11	11	·	·
		Diedesheim	140	20.8	·	·	1.0	14.0	·	9.5	13.5	3.1	·	2.1	0.3	·	·	·	·	·	·	6.7	·	·	·	·	·	·	·	·	1.1	4.6	·	76.7	124	+15	11	10	·	·
		Oberdielbach	491	25.0	0.1	1.0	1.1	15.4	1.5	12.5	15.4	2.0	0.1	5.0	0.9	·	·	0.9	·	·	0.2	7.5	·	·	·	·	·	·	·	0.0	10.7	1.7	0.0	101.0	133	+25	17	12	1	·
		Itterkraftwerk	165	24.5	6.7	1.6	1.4	15.5	1.3	12.1	16.0	3.4	·	1.6	0.5	·	·	0.6	·	·	0.6	7.0	0.4	·	·	·	·	·	·	·	7.8	2.9	0.1	104.0			18	13	·	·
		Hirschhorn	125	19.1	3.8	1.9	1.3	12.1	1.5	10.5	16.4	1.4	·	1.2	·	·	·	0.8	·	·	0.0	6.8	0.8	·	·	·	·	·	·	·	12.7	4.0	0.3	94.6			16	13	·	·
		Tromm	523	19.1	7.6	2.4	2.3	12.5	5.1	10.8	11.2	2.8	·	3.6	1.0	·	·	1.7	·	·	·	3.6	3.6	·	·	·	·	·	·	·	6.6	4.3	2.9	101.1	123	+19	17	17	·	·
	Elsenz	Elsenz	239	0.5	4.3	0.3	2.1	3.2	·	11.7	13.4	2.6	1.7	4.4	0.1	·	·	0.4	·	·	·	4.7	3.3	0.1	·	·	·	·	·	0.1	14.5	3.5	0.1	70.4	101	+1	19	12	·	·
		Sinsheim	155	1.8	5.9	0.8	2.1	3.5	0.6	12.9	9.1	3.2	·	4.1	0.2	·	·	·	·	·	·	6.1	·	·	·	·	·	·	·	·	9.4	3.5	·	63.2	99	−1	13	11	·	·
		Neckarbischofsheim	186	14.3	0.6	·	2.4	6.0	0.6	14.4	10.0	6.3	·	4.0	·	·	·	·	·	·	·	4.7	2.1	·	·	·	·	·	·	·	7.6	3.7	·	76.7	122	+14	13	11	·	·
	Neckar	Königstuhl	561	14.1	2.8	1.7	0.8	6.6	0.5	6.1	11.0	1.6	·	2.0	0.5	·	0.0	0.7	·	·	·	7.8	0.6	·	·	·	·	·	·	·	11.3	7.1	1.7	76.9	103	+2	17	12	1	·
		Heidelberg (L. K.-Kl.)	114	12.6	2.1	1.7	0.5	5.0	0.2	5.6	8.5	1.0	·	1.7	0.4	·	·	0.2	·	·	0.0	6.0	0.7	·	·	·	·	·	·	·	10.4	3.5	0.9	67.0	100	0	17	11	·	·
		Mannheim (M.-Schl.)	96	12.4	1.6	0.6	0.5	2.1	2.0	4.2	6.3	0.2	·	0.8	0.1	·	·	·	·	·	·	2.7	0.4	·	·	·	·	·	·	·	15.5	2.9	0.3	52.0	110	+5	16	9	·	·
Main bis Neckar	Rhein	Mutterstadt	98	22.7	1.9	0.9	0.6	3.9	0.3	6.0	7.7	0.9	·	0.9	0.3	0.0	·	0.0	0.0	0.2	·	2.5	0.7	0.0	0.0	·	·	·	·	·	18.3	7.9	0.5	69.0	135	+18	17	8	·	·
		Frankenthal	94	17.4	1.6	0.5	1.7	2.4	1.5	6.4	4.4	·	·	3.7	1.2	·	·	·	·	·	·	1.2	0.2	·	·	·	·	·	·	·	10.8	9.2	·	62.2	144	+19	14	12	·	·
		Dirmstein	105	22.2	2.0	0.5	0.3	2.7	2.5	11.8	3.6	·	·	7.7	·	·	·	·	·	·	0.4	1.9	0.6	·	·	·	·	·	·	·	23.2	6.9	·	86.3	179	+38	14	10	·	·
		Worms	92	19.0	1.9	0.5	0.8	2.3	2.1	6.0	3.0	0.8	·	3.7	0.6	·	·	·	·	·	·	0.8	0.2	·	·	·	·	·	·	·	12.3	10.3	0.2	64.5	127	+13	16	9	·	·
		Kirchheimbolanden	275	15.0	·	3.0	1.3	3.6	2.9	16.0	6.2	1.9	·	2.6	0.0	·	0.0	·	·	·	0.5	1.9	2.0	·	·	·	·	·	·	·	16.6	8.6	·	82.1	155	+29	14	13	·	·
		Mörlenbach	176	25.4	5.7	2.0	1.9	7.2	4.3	2.2	6.1	4.3	0.4	7.9	0.8	·	·	1.0	·	·	·	2.7	1.5	·	·	·	·	·	·	·	4.6	6.3	1.2	79.5			18	15	·	·
		Auerbach	117	21.0	7.0	1.5	·	4.0	2.8	4.8	6.0	0.6	·	4.0	·	·	·	·	·	·	·	·	·	·	·	·	·	·	·	·	6.0	10.0	·	67.7			11	10	·	·
		Gernsheim	90	30.6	6.1	0.6	0.2	1.0	0.5	6.1	2.3	·	·	2.0	0.1	·	·	·	·	·	·	0.9	·	·	·	·	·	·	·	·	4.0	11.0	·	65.4	145	+20	13	8	·	·
		Neunkirchen	508	20.8	7.8	2.9	7.8	8.3	5.2	2.2	13.8	0.2	0.7	6.8	0.6	·	··	2.0	·	·	·	3.2	0.6	·	·	·	·	·	·	0.0	3.5	7.4	0.6	88.4			18	13	2	·
		Langen	144	25.5	12.7	1.1	2.0	6.5	7.2	3.0	8.8	1.0	·	2.5	·	·	·	·	·	·	0.1	1.5	2.0	·	·	·	·	·	·	0.7	4.8	11.7	0.7	85.2	137	+23	17	14	·	·
		Darmstadt	141	14.0	7.7	1.4	0.8	3.3	·	1.7	6.7	1.9	·	2.7	0.5	·	·	0.0	·	·	0.1	1.5	1.5	·	·	·	·	·	·	0.8	3.7	9.5	0.3	58.1	116	+8	17	12	·	·
Main	Weiher Main	Karches	750	(0.5)	6.4	·	(0.5)	10.1	0.6	12.4	18.3	7.3	(1.0)	10.1	4.9	·	1.9	1.2	·	·	·	7.7	4.3	2.1	·	·	·	·	·	2.1	·	9.4	·	10.10	106	+6	18	15	·	·
		Lübnitz	510	1.3	11.2	·	0.3	12.3	0.9	5.4	10.0	8.3	0.6	6.3	3.4	·	·	1.5	·	·	·	10.1	2.5	2.1	·	·	·	·	·	0.4	1.3	9.1	0.1	87.1	130	+20	19	14	·	·
		Berneck	388	0.8	32.0	·	0.5	11.2	·	6.3	8.8	10.7	0.3	9.8	3.4	·	·	0.6	·	·	·	4.5	5.8	2.0	·	·	·	·	·	0.0	0.3	10.2	0.3	107.5	165	+43	17	11	·	·
		Marktleugast	555	2.8	13.7	·	0.2	17.3	0.2	4.7	11.2	7.0	2.8	2.6	0.2	·	0.1	4.2	·	·	·	6.5	2.3	2.1	·	·	·	·	·	0.8	0.6	8.9	0.2	88.4	121	+12	20	13	·	·
		Kupferberg	455	0.8	26.3	·	·	13.1	0.6	4.7	11.0	9.1	0.9	2.3	2.4	·	·	0.5	·	·	·	5.0	2.2	·	·	·	·	·	·	0.7	0.1	8.5	·	87.6	146	+28	16	10	·	·
		Kulmbach (B.-Str.)	327	0.2	9.2	·	0.2	10.1	·	5.5	5.8	4.7		4.7	1.9	·	0.0	0.0	·	·	·	4.1	1.4	0.0	·	·	·	·	·	0.2	0.0	11.2	·	59.2	108	+4	14	11	·	·
	Roter Main	Creußen	420	0.1	4.9	·	0.4	12.9	0.3	5.8	8.5	2.8	0.0	1.7	2.3	·	·	0.3	·	·	·	2.4	2.6	0.2	0.0	·	0.0	·	·	·	·	6.1	·	50.7	91	-5	15	10	·	·
		Fleckl	760	0.8	4.8	·	0.4	14.4	0.0	5.2	11.7	8.5	1.3	7.0	2.8	·	0.0	2.8	·	·	·	5.0	5.4	2.9	·	·	·	·	·	0.1	0.2	8.4	0.0	81.7	94	-4	17	13	·	·
		~~Warmensteinach~~ *	~~628~~	0.6	10.1	·	0.2	13.3	·	12.3		4.9	·	4.5	3.4	·	0.4	0.2	·	·	·	8.4	3.8	·	·	·	·	·	·	·	·	8.5	0.6	71.2	132	+17	15	10	·	·
		Bayreuth	363	0.3	4.5	0.0	0.7	12.2	0.4	3.1	10.8	5.0	·	4.7	3.4	·	0.0	0.1	·	·	·	5.2	3.6	·	·	·	·	·	·	0.1	·	6.8	·	60.9	135	+16	15	10	·	·
	M.	Arnstein	460	0.0	4.1	0.3	0.3	12.1	·	3.8	10.0	4.1	·	4.1	1.4	·	·	0.0	·	·	0.0	4.6	4.5	·	·	·	·	·	·	0.0	·	9.0	0.1	66.8	109	+6	13	10		
	Rodach	Rodacherbrunn	688	·	8.9	0.4	·	11.2	2.4	5.6	10.6	1.8	·	5.3	0.5	·	2.4	·	·	·	0.7	4.7	·	6.2	·	·	·	·	·	·	4.8	13.1	0.5	79.1	99	-1	16	12	·	·
		Steinbach b. G.	670	0.0	16.1	·	4.3	10.1	1.9	3.8	12.3	2.6	4.6	3.5	2.7	·	3.2	0.6	·	·	0.1	3.7	4.5	0.4	·	·	·	·	0.6	0.7	2.1	7.2	0.2	85.6	108	+7	21	15	·	·
		Steinwiesen	360	0.6	9.5	·	0.6	13.8	2.0	6.3	9.7	6.3	1.1	1.2	2.4	·	·	0.4	·	·	0.5	4.1	5.3	·	·	·	·	·	·	·	0.1	8.6	·	72.5	97	-2	17	12	·	·
		Presseck (Str.-Aufs.)	640	0.4	10.4	0.3	·	27.2	1.3	5.8	9.9	4.0	1.2	2.2	2.5	·	·	2.0	·	·	0.2	4.6	3.5	0.0	·	·	·	·	·	4.0	2.4	8.3	0.0	90.2	111	+9	18	15	·	·
		Steinbach a. Wald	620	0.0	8.7	0.3	·	8.3	0.9	3.3	3.7	1.2	0.9	3.4	1.6	·	1.4	·	·	·	·	5.2	3.1	0.0	·	·	·	·	·	0.4	0.8	14.4	0.8	59.0	82	-13	17	11	·	·
		Rothenkirchen	376	0.1	20.0	0.3	·	14.9	0.0	2.6	16.2	2.7	1.9	1.6	1.3	·	0.5	·	·	·	·	5.3	2.7	0.2	·	·	·	·	·	0.0	0.0	(9.0)	·	79.3	115	+10	15	11	·	·
		Kronach	310	0.5	13.8	0.2	·	12.9	0.5	5.6	9.5	3.2	0.2	1.0	4.5	·	·	·	·	·	0.4	3.2	1.9	·	·	·	·	·	·	·	·	8.1	·	65.5	107	+5	15	10	·	·
		Steinach	492	1.6	10.0	1.2	0.0	19.6	0.0	5.1	18.9	6.4	0.1	6.2	0.1	·	0.6	0.8	·	·	2.3	4.5	4.3	·	·	·	·	·	0.0	0.0	0.0	12.4	1.8	95.9	90	-11	17	13	·	·
		Rotheul	380	1.2	21.4	0.1	·	14.1	0.5	7.8	11.4	3.3	0.0	2.7	1.5	·	0.0	0.0	·	·	0.5	3.0	1.0	0.1	·	·	·	·	0.0	1.1	·	10.5	·	80.2			16	12	·	·
	Main	Vierzehnheiligen	387	2.1	12.0	0.0	·	12.0	0.1	2.1	8.0	8.7	1.1	2.0	(1.0)	·	0.0	0.0	·	·	0.0	3.1	1.0	·	·	·	·	·	0.1	0.0	0.0	10.0	0.0	62.7	114	+8	14	12	·	·
		Zapfendorf	250	0.2	5.9	0.2	0.1	2.7	0.2	11.9	9.1	1.3	2.2	1.4	1.9	0.0	0.2	0.0	·	·	·	6.9	2.5	·	·	·	·	·	·	1.2	0.0	7.4	0.2	55.5	107	+4	18	12	·	·
	Itz	Steinheid	836	0.2	19.4	1.1	0.1	16.1	1.8	4.8	21.0	7.3	1.1	7.4	0.4	0.1	1.5	0.4	0.3	·	1.3	2.0	5.3	0.4	·	·	·	·	0.0	0.8	2.4	12.5	1.9	110.2			24	16	1	1
		~~Neustadt b. Koburg~~ **	~~345~~	0.5	23.2	0.5	0.3	15.1	0.5	3.9	12.9	3.2	0.4	2.6	1.6	·	1.1	2.0	0.0		1.5	4.7	4.5	0.3	·	·	·	·	·	0.0	0.2	10.5	0.5	92.0	141	+27	21	13	·	·

* Weideneberg 431
** Sonneberg 640

Tägliche Niederschlagshöhen in Millimetern, gemessen um 7 Uhr morgens

Oktober

R. f. W. Deutsch. Meteorol. Jahrb. 1938. III.

Flußgebiet		Ort	See-höhe m	1	2	3	4	5	6	7	8	9	10	11	12	13	14	15	16	17	18	19	20	21	22	23	24	25	26	27	28	29	30	31	Monatssumme mm	Monatssumme % d. Norm.	Abweichung v. d. Norm.	Zahl der Tage mit Niederschl. ≥ 0.1	Zahl der Tage mit Niederschl. ≥ 1.0	Zahl der Tage mit ☼ ≥ 0.1	Zahl der Tage mit ☒
Main	Ilz	Tremersdorf	380	3.0	23.8	0.7	.	10.4	0.9	4.2	11.3	4.8	0.1	3.2	1.1	.	0.9	0.5	.	.	0.5	3.4	3.5	.	.	.	.	.	.	0.3	.	11.1	0.3	84.0	127	+18	19	11	.	.
		Coburg	313	2.2	16.4	0.4	0.1	8.3	0.8	6.2	9.7	5.4	.	1.4	0.1	.	2.1	.	.	.	1.8	3.3	2.9	.	.	.	.	.	.	0.3	.	11.5	.	72.3	129	+16	17	12	.	.
		Roßfeld	306	6.0	45.0	1.6	0.8	8.0	0.0	3.2	6.5	1.3	0.0	1.2	0.1	.	0.7	0.0	.	.	.	2.0	1.0	.	.	.	.	.	0.0	0.7	0.0	10.0	0.0	88.1	166	+35	15	11	.	.
		Hellingen	302	7.2	16.3	1.1	0.5	8.4	0.9	7.4	7.0	3.0	.	3.0	0.6	.	0.2	.	.	.	.	2.7	2.2	.	.	.	.	.	.	1.3	.	8.4	.	70.2	133	+17	16	12	.	.
	M.	Specke	260	1.3	7.7	0.4	0.3	4.5	1.7	3.4	8.6	4.1	0.0	1.2	1.0	.	0.0	0.0	.	.	0.1	4.1	3.8	.	.	.	.	.	.	2.6	0.0	9.6	.	53.2	97	-2	16	13	.	.
	Regnitz, Rednitz	Oberdachstetten	440	(7.0)	2.3	.	6.4		2.1	5.7	7.2	3.7	.	(2.0)	1.2	.	.	.	.	.	.	(1.0)	0.2	.	.	.	.	.	.	.	(1.0)	8.2	(1.0)	49.0	102	+1	15	13	.	.
		Ansbach-Strüth	438	9.9	2.8	0.3	0.1	3.1	0.5	4.9	9.2	1.1	.	1.6	4.4	.	0.1	.	.	.	.	7.0	0.7	.	.	.	.	0.2	.	0.0	1.8	2.1	0.1	49.9	100	0	18	11	.	.
		Obererlbach	399	28.6	2.2	0.2	0.0	4.2	1.0	4.2	9.2	2.0	.	0.9	1.8	.	.	.	.	.	.	2.0	2.6	0.2	.	.	.	.	.	.	1.0	0.6	.	60.7			15	11	.	.
		Weißenburg i. B. (Realsch.)	431	5.5	1.0	0.2	0.2	6.8	0.2	2.9	6.4	4.4	.	0.8	2.3	.	.	0.1	.	.	.	.	1.3	.	.	.	.	.	0.1	0.1	1.6	0.8	.	34.7	77	-10	17	9	.	.
		Roth b. Nürnberg	335	2.6	1.8	0.1	0.5	4.8	0.5	3.5	7.4	1.9	.	0.5	2.0	.	.	0.2	.	.	.	11.5	1.2	.	.	.	.	.	0.1	0.1	0.6	0.4	.	39.7	97	-1	18	9	.	.
		Hilpoltstein	383	0.5	2.7	.	0.3	6.5	1.1	3.7	6.7	3.8	.	.	2.8	.	.	0.2	.	.	.	1.1	1.6	.	.	.	.	.	.	0.0	1.4	0.6	.	33.0	79	-9	14	10	.	.
		Pyrbaum	438	.	4.2	.	0.9	5.7	1.0	4.0	6.8	3.2	.	.	2.9	.	0.0	0.0	.	.	.	22.7	1.5	.	.	.	.	.	.	.	0.5	1.4	0.0	54.8	114	+7	12	10	.	.
		Neumarkt i. O.	423	.	5.5	.	0.3	10.3	2.2	4.0	7.8	6.8	.	.	1.4	.	.	.	.	.	.	6.8	1.4	.	.	.	.	.	0.5	.	0.5	2.8	0.2	50.5	86	+8	14	10	.	.
		Worzeldorf	339	0.5	6.8	0.6	0.5	3.9	0.6	2.3	7.1	2.5	.	2.1	3.5	.	0.6	.	.	.	.	2.2	1.4	.	.	.	.	.	.	.	0.2	1.4	.	36.0	78	-10	16	10	.	.
		Heilsbronn	410	5.5	1.7	0.2	0.4	2.7	0.3	3.7	9.3	0.1	.	1.5	3.8	.	.	.	.	.	.	2.7	0.4	.	.	.	.	.	.	0.5	0.5	2.4	.	35.7	83	-7	16	9	.	.
	Regnitz, Pegnitz	Auerbach	435	.	10.4	.	0.0	14.3	.	4.6	11.2	3.1	0.2	9.2	3.4	.	.	0.7	.	.	.	.	3.2	.	.	.	.	.	.	.	.	3.2	0.2	63.7	112	+7	12	9	.	.
		Mosenberg	392	0.4	4.9	.	0.4	15.8	0.2	4.9	12.5	9.3	0.5	1.9	3.5	.	.	0.4	.	.	.	0.4	1.4	.	.	.	.	.	.	.	.	2.0	.	58.5	100	0	15	9	.	.
		Leupoldstein	550	.	16.0	.	0.8	15.2	.	6.2	7.2	20.0	2.0	3.1	2.1	.	0.1	2.0	.	.	.	1.4	3.2	.	.	.	.	.	.	1.0	.	2.8	.	83.1	134	+21	15	13	.	.
		Haid	479	.	3.3	.	0.8	8.1	0.4	7.8	8.9	2.7	.	1.0	4.5	.	.	0.4	.	.	.	1.3	0.7	.	.	.	.	.	0.0	0.0	0.3	2.2	.	47.6	79	-11	13	9	.	.
		Pommelsbrunn	373	.	12.5	0.7	4.6	11.2	0.6	6.2	9.5	2.5	.	2.5	4.9	.	0.0	0.9	.	.	.	1.5	1.1	.	.	.	.	.	.	.	.	3.3	0.0	62.0	105	+3	14	11	.	.
		~~Gräfenbuch~~ ×	~~470~~	.	13.5	0.2	0.5	9.2	0.2	5.2	9.5	7.2	0.4	1.2	0.4	0.2	1.1	0.3	.	.	.	5.2	2.8	0.1	0.1	.	.	.	.	0.1	0.1	5.2	0.1	62.8	100	0	22	10	.	.
		Hersbruck	345	0.1	6.3	0.1	0.5	12.5	0.4	5.4	10.5	2.6	.	1.4	5.0	.	0.1	0.5	.	.	.	0.9	1.3	.	.	.	.	.	.	1.0	0.2	3.5	0.0	52.3	93	-4	18	10	.	.
		Altdorf b. Nürnb.	444	.	9.6	0.2	0.5	6.6	0.7	4.6	12.2	9.9	0.1	2.0	3.2	.	0.0	0.0	.	.	.	6.6	3.2	0.4	.	.	.	.	.	.	.	2.8	0.0	62.6	118	+10	15	10	.	.
		Krämersweiher	350	.	9.8	0.6	0.2	7.3	0.4	4.9	7.0	6.8	.	0.6	4.4	.	0.2	.	.	.	.	0.5	2.7	0.5	.	.	.	.	.	.	.	2.5	.	47.8	96	-1	15	8	.	.
		Nürnberg (Flugpl.)	310	0.0	10.1	0.1	0.5	4.8	0.2	4.4	7.0	2.4	.	2.1	3.6	.	0.1	0.0	0.0	.	.	1.3	1.8	0.0	.	.	.	.	.	0.2	0.1	0.4	.	39.1	95	-2	16	9	.	.
	Regnitz, Wiesent	~~Neuhof a. Zenn~~ ××	~~328~~	1.7	5.6	0.5	0.3	3.3	.	5.8	8.4	2.8	.	5.0	3.5	.	.	.	.	.	.	2.2	0.4	.	.	.	.	.	.	.	0.9	4.5	.	44.9			14	10	.	.
		Bräuersdorf	362	0.5	6.6		0.4	3.7	0.2	6.7	9.4	3.3	.	2.2	3.5	.	.	0.0	.	.	.	0.5	0.3	.	.	.	.	.	.	1.5	0.4	2.9	.	42.1	96	-2	16	9	.	.
		Erlangen	281	.	5.5	.	0.7	7.0	0.2	5.8	7.3	2.0	.	1.1	2.0	.	.	.	.	.	.	0.9	2.0	.	.	.	.	.	.	1.8	0.8	2.0	.	39.1	83	-8	14	10	.	.
		Gräfenberg	423	.	1.8	.	1.2	14.8	.	5.7	11.8	9.4	.	1.6	2.6	.	0.0	0.8	.	.	.	0.3	1.1	.	.	.	.	.	.	0.4	0.2	4.8	.	62.5	92	-4	14	10	.	.
		Busbach	430	.	15.5	0.0	0.6	10.6	0.3	1.8	9.4	5.8	.	4.6	2.3	.	0.0	0.2	.	.	.	4.5	1.5	.	.	.	.	.	.	.	.	8.0	.	65.1	112	+7	13	10	.	.
		Königsfeld	448	.	2.4	.	0.3	9.5	0.0	2.8	9.5	1.7	0.2	9.9	1.3	.	.	0.4	.	.	.	4.6	2.9	.	.	.	.	.	.	0.5	.	5.9	.	51.9	91	-5	14	10	.	.
		Trockau	530	.	9.3	.	1.9	14.5	.	3.9	12.1	3.5	0.3	1.3	2.1	.	.	0.0	.	.	.	2.0	1.8	.	.	.	.	.	.	.	.	2.5	.	55.2	88	-8	12	11	.	.
		Gößweinstein	495	0.3	5.3	1.6	.	13.3	.	1.2	14.0	6.8	.	1.0	2.1	.	.	0.7	.	.	.	2.0	3.7	.	.	.	.	.	.	0.3	.	2.5	.	60.8	92	-5	14	11	.	.
		Heiligenstadt	367	0.3	2.3	0.1	.	13.2	0.8	4.1	12.4	3.1	.	4.2	1.8	.	0.0	0.3	.	.	.	5.2	2.3	.	.	.	.	.	.	0.1	.	3.4	.	54.8	103	+2	15	10	.	.
		Eggolsheim	230	0.2	4.5	0.4	0.0	11.0	0.5	6.5	9.2	5.3	.	1.6	2.2	.	.	0.1	.	0.0	.	3.4	0.4	.	.	.	.	.	.	2.2	.	4.3	.	51.8	93	-4	15	10	.	.
	Regnitz, Aisch	Windsheim	322	8.4	4.4	3.2	.	2.6	0.3	6.7	6.5	3.4	.	2.9	2.8	.	0.0	1.2	.	.	.	1.5	1.1	.	.	.	.	.	.	.	1.9	4.9	.	51.2	116	+7	15	14	1	.
		Neustadt a. Aisch	292	4.2	14.0	0.1	0.0	3.7	0.3	7.0	7.2	1.8	.	3.0	1.6	.	.	0.0	.	.	.	1.7	0.0	.	.	.	.	.	.	0.9	0.2	2.6	.	48.3	110	+4	14	10	.	.
		Marktbibart	310	3.5	13.6	0.1	0.1	4.5	1.1	7.4	7.5	1.2	.	4.0	2.0	.	0.1	.	.	.	.	4.0	1.0	.	.	.	.	.	.	0.5	0.7	3.7	.	55.0	112	+6	17	12	.	.
		Höchstadt a. Aisch	272	.	5.1	.	.	9.5	0.9	8.0	5.6	11.4	.	1.7	0.7	.	.	.	.	.	.	3.2	0.2	.	.	.	.	.	.	2.0	0.2	5.0	.	53.5	119	+9	13	9	.	.
	Regnitz	Ebrach	340	1.0	13.3	0.3	0.2	7.8	0.1	4.0	8.4	4.0	.	4.3	1.2	.	0.0	0.1	.	.	.	6.3	1.9	.	.	.	.	.	.	1.3	0.4	5.7	.	60.3	123	+11	17	12	2	.
		Burgebrach	265	0.3	3.8	0.5	.	10.8	0.0	7.4	9.0	4.4	.	7.2	2.4	.	.	.	.	.	.	5.4	0.8	.	.	.	.	0.0	.	1.6	0.6	4.0	.	58.2			14	10	.	.
		Bamberg (Sternw.)	288	0.0	13.1	0.1	.	11.7	.	2.8	7.7	0.9	.	8.1	2.5	.	.	.	.	.	0.3	6.6	1.0	.	.	.	.	.	.	4.3	0.0	8.1	.	68.6	140	+20	13	10	.	.
	Fränk. Saale bis Regnitz	Viereth	236	.	4.3	0.2	0.1	10.7	0.2	3.4	8.9	1.3	0.0	8.3	2.1	.	.	.	.	.	.	5.6	1.6	.	.	.	.	.	.	3.7	0.0	7.3	.	57.7	125	+12	14	11	.	.
		Haßfurt a. Main	230	3.0	10.9	1.2	3.1	8.0		3.3	11.3	2.7	0.2	1.7	0.6	.	0.4	.	.	.	0.6	6.0	3.9	.	.	.	.	.	.	0.9	1.5	5.7	.	65.0	133	+16	18	13	.	.
		Hofheim i. Ufr.	245	3.5	7.9	3.1	0.3	9.7	0.4	3.8	8.7	2.7	.	0.6	1.3	.	.	.	.	.	.	2.6	1.9	.	.	.	.	.	.	1.9	.	7.9	.	53.3	100	0	15	12	.	.
		Schweinfurt	211	.	18.1	0.6		9.7	2.3	3.6	4.1	1.1	.	0.7	1.0	.	0.3	.	.	.	.	2.1	2.0	.	.	.	.	.	.	2.9		5.3	.	51.2	119	+8	16	12	7	.
		Prüßberg	317	.	12.5	1.0	1.9	6.8	.	3.1	8.9	1.0	.	1.8	(1.0)	.	.	.	.	.	.	8.2	2.7	.	.	.	.	.	.	1.8	0.7	4.2	.	55.6	101	+1	14	13	.	.

× Traunfeld 548
×× Gotteldorf 381

1938 — Tägliche Niederschlagshöhen in Millimetern, gemessen um 7 Uhr morgens — Oktober

Flußgebiet		Ort	Seehöhe m	1	2	3	4	5	6	7	8	9	10	11	12	13	14	15	16	17	18	19	20	21	22	23	24	25	26	27	28	29	30	31	Monatssumme mm	% d. Mittel	Abweichung v. d. Norm.	Zahl der Tage mit Niederschl. ≥0.1	≥1,0	✳ ≥0.1	▨
Main	Fränkische Saale bis Regnitz	Volkach	195	4.6	17.3	0.7	0.8	5.8	·	4.3	7.8	2.5	·	3.4	1.0	·	0.1	0.0	·	·	·	7.1	1.8	·	·	·	·	·	0.0	0.0	1.1	1.7	5.7	0.0	65.7			16	13	·	·
		Kitzingen	191	0.6	12.9	0.3	1.1	2.7	0.3	8.6	7.9	7.7	·	5.0	1.1	·	0.1	0.0	·	·	0.9	5.3	0.8	·	·	·	·	·	0.0	·	0.7	3.4	3.3	·	60.7	141	+18	18	11	·	·
		Markt Einersheim	290	0.5	16.7	0.1	0.2	3.9	0.2	8.8	8.4	4.4	·	4.1	2.3	·	0.2	0.0	·	·	·	3.3	0.8	·	·	·	·	·	·	·	1.2	2.1	3.3	0.2	60.8	135	+16	18	11	·	·
		Ochsenfurt	185	0.0	12.0	·	·	(2.0)	0.6	7.2	8.2	0.9	·	2.1	1.9	·	0.1	0.0	·	·	·	4.5	0.1	·	·	·	·	·	·	·	·	0.4	6.5	·	46.5	113	+6	13	8	·	·
		Albertshausen x	296	8.6	6.4	0.5	0.4	2.4	1.0	8.8	10.9	0.5	·	4.2	0.8	·	0.0	0.1	0.1	·	·	5.2	0.1	·	·	·	·	·	·	0.1	0.0	2.0	5.8	·	57.9	120	+10	18	10	2	·
		Bergtheim	267	1.2	11.7	1.1	0.6	5.2	1.1	4.0	7.0	2.1	0.1	2.4	1.3	·	·	·	·	·	·	5.5	2.7	·	·	·	·	·	·	·	1.1	3.3	6.0	·	56.4	125	+11	17	15	·	
		Würzbg. (Phys. Inst.)	179	4.5	6.7	0.4	0.5	4.9	0.7	7.5	7.6	5.0	·	2.1	0.7	·	·	·	·	·	·	6.0	2.1	·	·	·	·	·	·	·	0.1	1.4	6.8	·	57.0	130	+13	16	11	·	·
		Unterleinach	230	1.5	27.1	1.9	0.6	5.4	1.3	4.3	7.8	2.8	·	1.2	5.1	·	·	0.0	·	·	0.1	3.1	3.6	·	·	·	·	·	·	·	0.0	2.3	6.9	·	75.6			16	14	·	
		Sömmersdorf	280	·	15.0	1.2	0.7	9.7	0.8	3.6	10.6	2.8	0.2	1.5	0.9	·	0.2	·	·	·	·	1.3	2.5	·	·	·	·	·	·	·	3.5	2.3	9.1	·	65.9	103	+5	17	12	1	·
		Hundsbach	200	4.5	15.7	1.0	0.3	6.7	0.6	1.1	5.5	1.3	·	2.5	0.4	·	0.0	·	·	·	·	1.1	0.3	·	·	·	·	·	·	·	1.2	1.6	6.1	·	50.5	103	+2	16	12	·	·
	Fränkische Saale	Königshofen i. Gr. (Bez.-A.)	278	1.8	2.3.2	0.9	1.7	4.8	·	4.9	5.6	1.7	0.8	1.2	0.3	·	0.0	·	·	·	·	0.9	2.6	·	·	·	·	·	·	·	2.6	0.0	7.1	·	66.1	150	+22	15	11	·	·
		Römhild	300	·	2.3.6	1.2	0.6	6.1	0.1	3.9	5.0	1.5	0.5	0.9	0.1	·	0.4	·	·	·	·	1.0	0.6	·	·	·	·	·	·	·	0.4	0.8	9.0	0.0	54.9	119	+7	16	8	·	·
		Frankenheim	754		9.2	0.5	1.0	7.1	·	8.3	12.5	10.6	4.2	3.6	·	·	0.8	·	·	·	·	11.8	11.6	0.2	·	·	·	·	·	·	6.2	1.4	11.9	0.4	101.3	170	+16	17	13	2	1
		Fladungen	415	·	11.0	·	3.0	8.0		6.8		11.4	3.8	0.8	1.4	·	·	·	·	·	·	9.0	3.8	·	·	·	·	·	·	·	3.4	0.0	12.0	·	75.6	118	+7	12	12	·	·
		Simonshof	320	·	15.2	0.6	2.1	9.2	0.4	2.8	7.5	3.3	0.8	1.9	2.4	·	·	·	·	·	·	0.9	1.8	·	·	·	·	·	·	·	·	1.2	8.7	0.6	59.4	110	+5	16	11	·	·
		Rhönhaus	736	0.5	17.0	0.8	3.2	8.0	0.9	5.9	11.0	2.6	0.3	4.8	0.1	·	0.3	0.1	·	·	·	2.2	4.5	0.3	·	·	·	·	·	·	1.8	0.8	9.5	0.5	75.1	87	-9	21	11	2	1
		Oberlauringen	315	6.2	14.9	0.7	0.4	7.9	0.7	4.1	7.0	5.4	0.3	2.0	0.2	·	·	·	·	·	·	1.3	0.4	·	·	·	·	·	·	·	1.3	·	7.1	·	59.9			16	10	·	
		Münnerstadt	235	9.0	27.5	1.0	1.1	7.2	0.4	1.5	8.4	6.1	0.5	1.4	0.2	·	0.0	0.0	·	·	·	1.3	1.0	0.2	·	·	·	·	·	·	1.5	0.5	7.6	0.7	76.5			19	13	·	·
		Bad Kissingen	209	0.6	24.9	0.6	0.7	4.3	0.3	1.8	7.4	3.9	0.5	2.0	0.3	·	0.2	·	·	·	·	3.7	1.3	·	·	·	·	·	·	·	2.6	1.4	6.5	·	63.2	103	+2	18	11	·	·
		Geroda	450	0.1	17.9	1.2	2.6	8.1	·	2.2	10.5	4.9	0.9	4.3	0.1	·	0.3	0.5	·	·	0.2	7.2	1.8	·	·	·	·	·	·	·	1.9	2.1	7.2	0.7	68.7	98	-7	20	13	·	·
		Neuwirtshaus	420	3.2	26.4	1.8	1.0	8.7	·	1.3	8.9	5.9	1.0	3.8	0.1	·	0.2	0.4	·	·	·	1.5	0.9	·	·	·	·	·	0.0	·	1.5	1.7	6.5	0.1	74.9	115	+10	19	14	1	
	Frank. Saale Sinn	Kreuzberg i. Rhön	930	·	24.0	1.4	4.5	10.9	1.1	4.5	14.4	4.3	2.0	6.8	0.3	·	0.3	0.1	·	·	·	1.9	4.1	0.2	·	·	·	·	·	·	3.1	0.1	7.9	0.4	91.3	106	+5	20	14	2	1
		Brückenau	314	·	14.6	1.2	2.3	10.6	0.2	3.1	12.3	4.3	0.3	4.4	0.0	·	0.0	0.0	·	·	·	2.0	0.0	·	·	·	·	·	·	·	0.3	4.2	10.3	0.0	70.0	101	+1	14	11	2	·
		Altengronau	224	·	44.5	1.0	3.6	5.4	1.4	0.8	6.2	12.0	1.2	2.2	·	·	·	·	·	·	·	1.9	1.6	·	·	·	·	·	·	·	1.8	0.2	7.5	·	91.3	147	+29	15	13	·	·
		Mittelsinn	204	2.3.1	20.2	1.0	3.0	9.1	1.4	3.9	8.9	5.1	0.8	2.0	0.4	·	·	·	·	·	0.1	2.4	1.0	·	·	·	·	0.1	·	2.3	0.5	6.5	·	91.8	144	+28	19	14	·	·
		Rieneck	184	5.2	27.6	2.8	0.8	13.1	1.5	3.8	10.2	3.3	0.5	2.7	0.3	·	·	·	·	·	·	2.2	1.8	·	·	·	·	·	·	·	0.9	1.7	6.1	·	84.5			17	12	·	
	Main	Heigenbrücken	268	16.0	14.2	3.0	7.2	10.0	2.0	3.0	14.0	2.0	·	5.3	0.4	·	·	0.4	·	·	·	2.0	1.2	·	·	·	·	·	·	·	1.6	1.5	9.6	1.3	94.7			18	16	·	·
		Rechtenbach	338	16.5	10.0	0.3	2.7	12.2	2.3	5.4	9.8	3.4	·	5.9	1.7	·	·	4.7	·	·	1.9	3.1	3.0	·	·	·	·	·	·	·	0.2	4.9	2.7	3.2	93.3	119	+75	19	17	·	·
		Rohrbrunn (Str.-A.)	456	12.5	12.4	1.8	1.8	10.0	2.1	3.9	12.0	3.5	·	6.5	0.6	·	0.2	3.2	·	·	0.9	4.2	3.3	·	·	·	·	·	·	·	·	3.1	11.5	·	93.5	110	+9	18	15	1	·
		Holzkirchen i. Ufr.	202	5.1	9.1	0.1	0.3	3.7	1.1	6.3	8.2	7.5	·	4.7	1.1	·	·	0.1	·	·	·	5.6	1.2	·	·	·	·	·	·	·	0.3	2.1	8.3	·	67.2	132	+16	17	13	·	·
	Tauber	Rothenburg o. T.	425	11.9	3.8	0.2	0.1	4.7	1.0	7.5	7.7	1.3	·	3.3	1.9	·	·	0.4	·	·	·	1.3	2.4	·	·	·	·	·	·	·	·	1.5	2.7	·	51.7	105	+3	16	13	·	·
		Spielbach	451	9.9	3.1	0.2	0.1	4.6	1.5	7.4	8.2	1.4	·	2.0	1.1	·	·	1.2	·	·	·	2.1	1.7	·	·	·	·	·	·	·	·	1.9	3.5	·	49.9	34	-3	16	14	·	·
		Uffenheim (Bez.-A.)	337	5.9	8.2	0.2	0.0	2.5	0.6	9.0	6.1	5.3	·	7.7	2.8	·	·	0.0	0.0	·	·	3.4	0.6	·	·	·	·	·	0.0	·	0.0	2.8	4.9	·	54.0	120	+9	14	11	1	·
		Schrozberg	460	5.0	3.2	·	·	7.3	·	7.1	10.8	1.2	·	3.2	2.1	·	·	0.4	·	·	·	2.5	1.5	·	·	·	·	·	·	·	·	3.5	0.2	·	48.0			13	11	1	·
		Bad Mergentheim (Stadt)	217	2.9	3.0	·	0.2	4.5	1.0	6.7	12.0	3.2	·	4.2	1.7	·	·	0.0	·	·	·	6.6	0.3	·	·	·	·	·	·	·	·	2.7	3.2	·	59.2	123	+11	14	12	·	·
		Gerlachsheim	192	6.7	3.9	·	·	3.0	1.2	7.6	9.5	1.3	·	4.5	3.1	·	·	·	·	·	·	4.9	·	·	·	·	·	·	·	0.4	·	5.1	4.3	·	54.9	117	+8	13	12	·	·
		Pülfringen	354	9.0	2.1	0.7	0.4	4.0	1.0	7.5	12.3	1.2	·	2.9	0.8	·	·	·	·	·	0.2	6.4	0.5	·	·	·	·	·	·	·	·	5.5	3.9	0.6	59.0	113	+7	17	11	1	·
		Wertheim	137	4.8	9.8	0.8	0.4	8.4	2.1	7.5	9.7		·	3.0	1.2	·	·	·	·	·	·	5.6	·	·	·	·	·	·	·	·	·	2.0	7.6	·	62.9	123	+12	13	11	·	·
	Gerspringz bis Tauber	Buchen	350	22.8	2.4	0.8	0.8	8.5	1.5	7.9	15.4	4.3	·	3.4	1.1	·	0.0	0.0	·	·	·	6.4	0.8	·	·	·	·	·	·	·	0.2	5.1	3.9	·	85.3	142	+25	16	12	1	·
		Schneeberg	169	2.2.0	4.1	1.1	1.0	9.1	3.1	12.2	11.1	4.1	·	0.1	0.2	·	·	0.1	·	·	0.0	7.5	1.1	·	·	·	·	·	·	·	0.0	6.9	5.2	·	95.9	163	+37	16	13	·	·
		Vielbrunn	411	14.2	5.8	1.0	1.3	8.5	2.7	7.5	10.6	0.6	·	6.3	0.8	·	·	1.2	·	·	·	4.3	0.2	·	·	·	·	·	·	·	0.1	4.7	6.2	·	76.0	127	+16	17	13	1	·
		Beerfelden	431	17.2	6.3	1.0	0.6	18.6	1.3	13.9	18.2	3.4	0.3	3.2	0.8	0.0	0.0	3.0	0.0	0.0	0.0	9.9	1.3	·	·	·	·	·	·	·	0.0	6.0	6.6	0.8	112.4			18	14	1	·
		Hummetroth	326	14.0	9.2	1.1	1.4	8.1	3.3	13.9	9.1	1.5	·	5.0	0.6	·	0.0	1.9	·	·	0.0	2.9	0.4	·	·	·	·	·	·	·	0.7	4.2	6.5	0.4	84.2			18	14	·	·
		Hessenthal	311	13.4	17.0	2.2	1.4	10.5	·	3.2	6.5	3.9	·	2.0	0.9	·	0.0	0.5	·	·	·	2.0	3.5	·	·	·	·	·	·	0.0	0.3	1.9	9.7	·	78.9	107	+ 5	16	13	·	·
		Himmelsthal	150	13.8	6.3	1.4	0.9	6.1	2.2	7.1	8.8	4.3	·	12.1	·	·	·	2.4	·	·	1.1	1.8	0.7	·	·	·	·	·	·	·	0.5	6.5	5.2	0.3	81.5	141	+24	18	14	·	·
		Aschaffenburg	140	15.9	16.9	1.4	1.6	8.9	1.2	2.1	5.8	1.0	1.9	0.3	·	·	0.0	0.1	·	·	0.0	1.3	4.8	·	·	·	·	·	·	·	0.5	1.3	7.4	0.2	72.6	126	+15	18	14	·	·
G.		Kirch-Beerfurth	193	6.6	5.5	1.5	1.2	12.2	4.2	13.0	4.2	0.5	0.3	5.6	0.5	·	·	0.8	·	·	0.3	4.2	0.4	·	·	·	·	·	·	·	0.0	3.4	4.2	0.2	68.8			19	12	·	·

× Giebelstadt 300

1938 **Tägliche Niederschlagshöhen in Millimetern, gemessen um 7 Uhr morgens** *Oktober*

Flußgebiet		Ort	Seehöhe m	1	2	3	4	5	6	7	8	9	10	11	12	13	14	15	16	17	18	19	20	21	22	23	24	25	26	27	28	29	30	31	Monatssumme mm	% d. Mittel	Abweichung v. d. Norm.	Zahl der Tage mit Niederschl. ≥0.1	Niederschl. ≥1.0	≥0.1	☒
Main	G.	Groß Umstadt	170	19.9	16.1	1.0	0.9	5.1	1.3	2.1	6.3	5.7	·	2.2	0.5	·	·	0.2	·	·	·	1.3	1.3	·	·	·	·	·	·	·	·	6.8	7.2	0.3	78.0	122	+ 14	17	13	·	·
	Kinzig	Schlüchtern	208	0.3	25.5	1.7	1.6	8.5	0.1	2.9	9.8	5.0	·	2.1	0.2	·	·	·	·	·	·	1.9	·	·	·	·	·	·	·	·	1.7	0.2	8.9	0.8	71.5	100	0	16	11	·	·
		Salmünster	152	0.6	32.8	7.8	2.2	12.4	·	0.2	19.5	10.3	·	3.9	·	·	·	·	·	·	·	2.6	2.9	·	·	·	·	·	·	·	1.5	0.5	9.7	0.7	101.6	142	+ 30	15	11	·	·
		Fischborn	343	·	16.9	2.4	3.0	9.6	2.4	8.1	12.8	5.2	·	4.8	·	·	0.5	0.1	·	·	·	2.03	1.3	·	·	·	·	·	·	·	1.3	0.5	9.4	1.3	93.9	122	+ 18	17	14	·	·
		Biebergrund	319	12.1	19.3	2.5	2.1	10.0	0.8	·	13.5	5.2	·	4.7	1.2	·	·	0.0	·	·	1.9	0.6	4.6	·	·	·	·	·	·	·	0.5	1.3	7.8	3.1	91.2	109	+ 8	17	14	·	·
		Gelnhausen	170	17.1	3.14	1.1	1.3	9.1	0.2	0.2	6.9	2.2	·	2.2	·	·	·	·	·	·	·	1.1	1.3	·	·	·	·	·	·	·	2.3	1.5	12.2	0.5	90.6	144	+ 28	16	13	·	·
		Niederrodenbach	125	17.7	29.8	·	4.2	6.8	0.3	0.2	6.8	1.7	·	1.5	·	·	·	·	·	·	0.6	0.6	2.1	0.1	·	·	·	·	·	·	2.8	5.6	9.5	·	89.3	151	+ 24	16	11	·	·
	Main	Oberroden	143	16.1	8.9	1.4	1.8	4.2	·	3.6	5.2	2.8	·	·	·	·	·	·	·	·	·	2.7	·	·	·	·	·	·	·	·	1.4	9.1	1.8	0.1	65.1	112	+ 7	13	12	·	·
		Frankf./M. (Flughaf.)	95	15.4	3.14	1.0	3.0	3.3	1.2	0.3	8.6	1.2	·	2.5	0.0	·	·	·	·	·	0.1	1.0	2.1	·	·	·	·	·	·	·	0.7	3.4	13.2	0.2	88.6	155	+ 30	17	13	·	·
		Frankf./M. (Feldbgst.)	103	15.3	11.5	0.7	4.3	7.6	3.0	0.2	6.8	0.6	·	1.4	0.0	·	0.0	·	·	·	0.0	0.5	1.0	·	·	·	·	·	·	·	1.4	3.4	13.7	0.0	77.4	130	+ 16	15	11	·	·
	Nidda	Hoherodskopf	767	·	8.4	3.0	18.0	4.2	0.4	5.5	19.0	3.8	3.4	14.9	1.0	·	0.7	·	1.5	0.2	1.0	1.7	6.9	·	·	·	·	·	·	·	·	2.2	14.4	0.3	111.1			20	16	·	·
		Schotten	274	·	8.5	1.3	9.1	10.2	·	3.6	13.7	3.3	0.3	11.6	0.8	·	·	0.5	·	·	1.0	1.3	3.6	·	·	·	·	·	·	·	0.7	0.1	11.3	0.3	81.2	107	+ 5	18	12	·	·
		Bad Salzhausen	148	·	17.5	0.9	2.5	3.6	·	1.6	6.9	3.0	·	6.5	·	0.1	·	·	·	·	0.1	·	1.9	·	·	·	·	·	·	·	·	1.4	13.5	·	59.5	96	- 2	13	10	·	·
	Nidda, Wetter	Grünberg	276	·	10.0	·	7.7	10.8	·	3.9	10.0	7.2	·	16.8	·	7.2	·	·	·	·	·	2.9	3.4	·	·	·	·	·	·	·	·	7.6	18.2	·	8.7			7.2	7.2	·	·
		Lich	175	0.4	12.5	·	6.7	4.6	0.5	2.1	6.4	2.5	·	13.8	·	·	·	0.5	·	·	·	15	4.7	·	·	·	·	·	·	·	·	2.2	18.1	0.2	76.7	139	+ 22	15	11	·	·
		Anspach	330	17.6	19.4	1.2	1.9	3.6	1.1	2.5	6.7	2.6	0.0	9.1	0.1	·	·	·	·	0.1	·	1.1	0.5	·	·	·	·	·	·	·	1.1	3.0	20.2	0.1	93.3	153	+ 32	18	14	·	·
		Bad Nauheim	145	3.5	14.8	1.0	2.6	3.1	0.4	0.7	5.9	3.7	·	8.5	·	·	·	·	·	·	0.4	0.8	0.2	·	·	·	·	·	·	·	0.3	2.5	16.6	0.1	64.1	128	+ 14	17	10	·	·
	Nidda, Nidder	Herchenhain	646	0.0	9.6	3.0	6.8	14.7	1.1	5.3	18.3	4.6	1.2	13.9	0.4	·	1.3	1.5	·	0.1	0.2	2.8	6.9	·	·	·	·	·	·	·	3.8	0.4	13.7	1.6	113.2	108	+ 8	21	17	·	·
		Gedern	331	0.2	14.9	3.1	3.1	7.8	1.1	2.0	16.7	5.0	·	6.2	0.4	0.3	0.3	0.4	0.1	·	0.2	1.2	1.2	·	·	·	·	·	·	·	0.5	0.5	10.1	0.5	75.8	83	- 15	22	12	·	·
		Büdingen	185	3.0	3.4.4	2.2	1.6	5.6	1.1	0.9	7.4	9.1	·	1.1	·	·	·	·	·	·	·	3.0	2.1	·	·	·	·	·	·	·	1.3	0.9	10.2	·	83.9	129	+ 18	15	13	·	·
		Windecken	133	14.3	12.2	4.2	1.4	6.2	1.1	1.6	6.5	1.7	·	1.7	0.1	·	·	·	·	·	·	1.8	·	·	·	·	·	·	·	·	2.1	3.3	13.2	·	71.4	137	+ 19	15	14	·	·
	Nidda	Saalburg	422	12.1	1.8.9	·	4.1	7.0	1.8	1.9	8.8	·	·	8.1	·	·	·	·	·	·	0.2	1.1	0.3	·	·	·	·	·	·	·	1.1	2.2	21.0	0.4	89.0			15	12	2	·
		Kl. Feldberg	820	16.4	13.5	1.4	4.0	7.4	1.9	0.9	6.5	3.0	·	10.5	·	·	0.0	0.0	·	·	0.0	2.2	1.9	·	·	·	·	·	0.0	·	0.3	3.9	18.9	0.6	93.3	93	- 7	16	13	2	·
	Main	Eppstein	185	2.0.6	7.2	1.5	8.0	4.8	·	4.0	8.1	1.5	·	4.5	·	·	·	·	·	0.1	0.6	1.3	1.4	·	·	·	·	·	·	·	·	7.5	17.9	0.3	88.7	130	+ 21	16	13	·	·
		Mainz-~~Kostheim~~	87	22.7	6.8	0.6	4.8	1.7	1.3	0.8	4.7	0.6	·	2.7	0.0	·	·	·	·	0.7	0.2	1.0	0.2	·	·	·	·	·	·	·	0.5	6.1	20.4	0.3	64.3	127	+ 17	18	10	·	·
Nahe bis Main	R.	Wiesbaden (Südfrdh.)	109	2.0.8	10.3	1.1	3.4	4.2	2.1	1.2	5.2	1.0	·	2.5	0.2	·	·	0.0	·	0.2	0.0	0.5	3.2	·	·	·	·	·	·	·	0.5	5.6	16.8	0.5	78.5	133	+ 20	18	13	·	·
	Selz	Wörrstadt	198	2.4.7	3.0	·	1.6	0.3	·	1.8	2.6	0.2	·	1.6	·	·	·	·	·	·	·	1.8	1.5	·	·	·	·	·	·	·	0.0	7.1	12.5	·	58.7	120	+ 10	12	10	·	·
		Alzey	199	2.7.5	2.0	1.9	0.4	1.1	2.3	9.4	2.6	0.4	·	3.2	0.2	·	·	·	·	·	·	1.2	0.2	·	·	·	·	·	·	·	·	16.1	8.4	0.0	76.9	167	+ 31	15	11	2	·
		Ober Olm	214	18.6	4.6	0.8	2.5	1.3	1.3	1.1	5.1	1.1	·	2.6	0.0	·	·	·	·	·	·	0.8	0.0	·	·	·	·	·	·	·	0.3	7.3	8.6	·	56.0	114	+ 7	14	11	·	·
	R.	Geisenheim	96	19.2	3.5	0.5	2.2	2.8	1.1	0.1	4.9	0.1	·	1.4	·	·	0.0	·	·	0.0	0.1	0.8	0.4	·	·	·	·	·	·	·	0.3	4.1	14.0	0.0	55.5	109	+ 5	16	9	·	·
Nahe	Glan bis Quelle	Nohfelden	362	6.5	1.8	5.8	9.5	11.4	6.9	9.0	15.5	4.0	1.5	1.7	·	·	·	1.1	·	0.3	1.7	0.5	1.6	·	·	·	·	·	·	·	0.9	6.7	5.1	2.5	94.0	109	+ 8	20	17	1	·
		Freisen	465	8.0	·	1.9	10.8	10.9	4.3	8.5	15.7	3.1	0.6	1.9	·	·	·	1.3	·	·	3.7	2.4	0.5	·	·	·	·	·	·	·	1.5	9.2	5.0	0.7	90.0	106	+ 5	18	15	·	·
		Birkenfeld	410	7.7	·	3.0	11.0	13.3	4.4	14.4	12.3	3.2	0.6	3.7	·	·	0.0	0.9	·	·	2.0	1.6	0.5	·	·	·	·	·	·	·	1.4	5.8	8.6	0.3	94.1	111	+ 9	18	14	1	·
		Baumholder	450	13.3	·	1.8	10.6	7.8	3.6	12.0	9.9	2.0	0.2	2.5	·	·	·	·	·	·	·	3.4	·	·	·	·	·	·	·	·	1.5	9.5	8.4	0.6	87.1	119	+ 14	15	13	·	·
		Hüttgeswasen	660	(10.0)	7.2	4.6	12.6	10.2	8.1	15.9	13.2	3.4	2.2	1.3	0.4	·	·	·	·	·	2.1	3.8	·	·	·	·	·	·	·	·	2.1	3.9	(10.9)	2.2	107.2	114	+ 13	18	17	2	1
		Oberstein	249	16.5	1.0	1.0	10.0	5.9	3.7	6.7	7.8	0.7	0.5	3.8	·	·	·	·	·	·	1.7	1.4	1.6	·	·	·	·	·	·	·	0.2	6.8	11.0	0.6	81.1	118	+ 12	18	14		
		Bruchweiler	545	12.1	1.0	1.9	7.1	0.2	3.8	7.5	10.6	0.2	1.5	1.2	0.2	·	0.1	1.5	0.2	·	1.0	0.9	·	0.3	0.1	·	·	·	0.1	·	·	9.6	8.6	·	69.7	93	- 5	22	13		
		Herrstein	350	12.8	0.2	2.1	4.5	4.2	2.1	3.8	6.7	2.4	·	3.4	·	·	·	0.3	·	·	2.0	0.8	0.1	·	·	·	·	·	·	·	·	10.8	9.9	·	66.1	107	+ 4	16	12		
		Brauschied	383	17.6	0.6	1.4	3.9	6.3	2.9	3.3	9.8	0.8	0.1	6.0	0.4	·	0.1	0.2	·	·	0.4	1.1	1.3	·	·	·	·	·	0.0	0.0	·	3.2	7.0	·	66.4			19	12		
		Rhaunen	330	2.0.3	·	1.5	5.2	4.0	4.0	3.2	12.8	·	1.8	2.4	·	·	·	·	·	·	1.1	2.9	·	·	·	·	·	·	·	·	·	6.4	10.3	·	75.9	115	+ 10	13	13		
		Kirn	190	9.2	·	·	5.7	2.5	1.5	2.7	6.6	·	·	3.0	·	·	·	·	0.0	·	·	1.9	·	·	·	·	·	·	·	·	·	9.1	9.2	·	51.4	95	- 3	10	10	·	·
		Neuerkirch	350	15.0	0.1	1.6	2.8	3.1	2.8	0.5	13.3	0.5	3.5	7.6	·	·	·	0.1	·	·	·	0.1	·	·	·	·	·	·	·	·	·	3.0	8.3	·	63.7	103	+ 2	15	10	·	·
	Glan	Hauptstuhl	250	12.6	4.8	1.4	5.9	4.4	1.4	11.6	9.6	3.4	1.1	3.2	·	·	·	0.2	·	·	0.1	3.2	1.2	·	·	·	·	·	·	·	0.8	14.2	1.6	0.4	81.1	123	+ 15	19	15	·	·
		Kusel	240	15.8	0.3	0.5	7.5	7.3	4.6	7.9	11.5	2.6	2.6	1.9	1.5	·	·	·	·	·	·	·	0.5	·	·	·	·	·	·	·	0.2	0.7	4.7	0.3	70.2	105	+ 3	17	11	·	·
		Grumbach	260	12.6	0.1	·	3.7	5.1	2.1	12.0	5.5	4.0	·	2.7	·	·	0.0	·	·	·	·	3.8	0.6	·	0.1	·	·	·	·	·	·	9.6	7.7	0.1	69.7			15	11	·	·
		Kaiserslautern	242	14.6	0.6	1.6	3.9	7.1	5.4	11.1	8.3	2.2	·	6.5	·	·	·	0.2	·	·	·	1.3	0.2	·	·	·	·	·	·	·	0.3	13.2	2.6	0.5	79.6	126	+ 17	17	12	·	·
		Wolfstein	200	11.5	0.3	0.8	6.6	4.7	3.6	8.3	9.2	1.6	·	3.2	·	·	·	·	·	·	2.5	0.9	·	·	·	·	·	·	·	·	0.4	11.4	18.2	·	83.2			15	11	·	·

527

1938 — Tägliche Niederschlagshöhen in Millimetern, gemessen um 7 Uhr morgens — Oktober

Flußgebiet		Ort	See-höhe m	1	2	3	4	5	6	7	8	9	10	11	12	13	14	15	16	17	18	19	20	21	22	23	24	25	26	27	28	29	30	31	Monatssumme mm	% d. Norm.	Abweichung v. d. Norm	Zahl der Tage mit Niederschl. ≥0.1	≥1.0	≥0.1	☒
Nahe	N.G.	Hundsbach	370	12.2	0.3	1.2	2.3	4.0	2.9	4.9	4.0	1.7	0.0	2.0	·	·	0.0	·	·	·	·	2.3	0.2	·	·	·	·	·	·	0.0	6.5	8.6	0.3	53.4	92	- 5	15	12	·	·
	N.	Duchroth	240	14.9	0.3	·	2.7	1.4	1.5	2.8	4.5	0.2	·	2.6	·	·	·	0.2	0.0	0.0	0.2	2.0	0.2	·	·	·	·	·	·	·	8.4	8.5	0.0	50.4	100	0	15	10	·	·
	Alsenz	Langmeil	226	12.5	2.1	·	2.5	0.4	6.2	7.5	5.0	0.7	·	3.1	·	·	·	·	·	·	0.2	1.6	0.0	·	·	·	·	·	·	·	12.4	5.1	0.4	59.7	115	+ 8	14	10	·	·
		Alsenz	146	15.6	0.5	·	2.1	2.9	2.2	2.3	3.9	1.6	·	2.1	·	·	·	·	·	·	·	3.1	·	·	·	·	·	·	·	·	16.2	3.3	0.1	55.9	106	+ 3	13	11	·	·
	Nahe	Kreuznach	136	14.4	1.0	0.3	2.9	1.4	2.1	2.0	5.0	·	·	2.3	·	·	·	·	·	·	·	1.5	0.5	·	·	·	·	·	·	·	7.6	7.7	·	48.7	95	- 1	13	11	·	·
		Reichenbacherhof	458	14.7	·	2.0	1.6	5.0	2.6	2.4	5.4	4.0	0.3	3.4	·	·	·	0.1	·	·	·	3.1	0.7	·	·	·	·	·	·	·	2.5	8.3	0.2	56.1	79	- 15	16	12	·	·
		Rupertsecken	489	17.6	0.6	1.5	4.6	2.4	3.7	11.1	7.5	2.1	0.1	4.1	·	·	·	·	·	·	·	3.1	0.7	·	·	·	·	·	·	·	15.7	9.6	·	84.3	138	+ 23	15	12	·	·
		Wöllstein	130	14.8	1.5	0.6	1.0	1.4	1.3	3.1	4.0	0.0	·	1.7	·	·	·	·	·	·	·	2.0	0.2	·	·	·	·	·	·	·	7.7	7.9	·	47.2	91	- 5	13	11	·	·
Lahn b. Nahe	Rhein	Aßmannshausen	178	16.8	1.8	0.9	1.3	3.4	1.3	0.7	4.4	0.2	·	1.8	0.1	0.0	·	·	·	·	·	1.3	0.7	·	·	·	·	·	·	0.3	5.8	12.7	10.1	53.6			17	10	·	·
		Kammerforst	464	24.0	1.7	1.1	2.8	3.1	1.5	0.8	5.3	0.3	·	2.8	·	·	·	·	·	0.1	·	2.9	1.2	·	·	·	·	·	·	0.3	5.8	15.7	1.7	71.1	127	+ 15	17	13	1	·
		Steeg	110	19.4	1.1	1.4	3.6	2.5	1.8	0.9	9.0	0.2	0.3	6.4	·	·	·	·	·	·	0.8	2.1	0.9	·	·	·	·	·	·	·	2.8	6.6	0.3	62.1	104	+ 2	17	11	·	·
		St. Goarshausen	80	15.2	·	1.9	·	·	2.5	5.9	·	·	·	7.8	·	·	·	·	·	·	·	0.4	·	·	·	·	·	·	·	0.2	4.2	4.1	·	42.2	88	- 6	9	7	·	·
Lahn	Lahn	Feudingen	410	1.3	9.9	3.5	25.3	9.3	3.1	7.0	16.6	3.5	8.4	5.0	0.8	0.0	0.3	2.6	·	0.2	0.2	2.8	10.2	·	·	·	·	·	·	·	·	12.8	·	122.6	126	+26	19	15	·	·
		Quotshausen	340	·	6.5	5.0	16.5	8.0	1.8	10.7	14.3	7.4	6.4	5.5	0.2	·	0.2	0.9	·	0.3	1.2	2.0	5.5	0.2	0.4	·	·	·	·	·	0.2	16.8	·	112.0	156	+40	21	14	·	·
		Amönau	224	0.2	8.8	2.2	13.0	5.3	·	6.6	10.8	2.4	2.3	5.4	0.2	·	0.6	·	·	·	0.7	3.3	2.4	·	·	·	·	·	·	·	2.0	18.7	0.2	85.7			18	13	·	·
	Ohm	Homberg a.d.O.	266																																				
		Kirchhain	208	·	9.2	1.1	5.2	3.2	0.6	2.4	·	12.6	4.4	9.6	0.8	·	0.5	·	0.0	0.0	0.2	1.4	1.0	0.0	0.0	·	0.0	·	0.0	·	1.5	18.3	0.3	71.5	130	+17	16	12	·	·
		Rosenthal	302	·	8.4	9.7	10.4	4.5	1.4	4.5	11.3	1.8	2.3	0.8	0.2	0.1	·	0.1	·	·	·	0.2	2.3	·	·	·	·	·	·	·	1.6	15.7	0.5	75.8	126	+16	18	12	·	·
	Dill bis Ohm	Marburg (Phys. Inst.)	238	0.9	12.0	1.8	10.5	4.3	0.9	4.6	9.1	2.2	2.2	7.5	·	·	0.4	·	·	·	0.9	1.3	1.5	·	·	·	·	·	·	·	1.4	16.1	0.1	77.7	130	+18	18	13	·	·
		Rüchenbach	245	1.0	18.3	2.8	12.0	3.1	1.4	6.7	10.0	1.5	2.5	7.2	0.1	·	0.3	0.3	0.3	·	1.7	1.3	4.2	·	·	·	·	·	·	·	·	17.4	0.3	92.4	147	+29	20	15	·	·
		Gießen (Sencken-bergstraße)	158	0.5	19.0	0.6	6.8	5.3	0.4	2.8	6.1	1.6	0.0	9.8	0.1	0.0	0.0	0.0	0.1	0.0	0.3	0.4	0.6	0.0	0.0	·	·	·	·	·	0.9	15.6	0.8	70.9	124	+14	17	8	·	·
		Niederkleen	208	1.4	2.2	·	·	2.4	1.8	10.3	14.2	2.3	7.2	10.8	·	·	·	1.2	·	·	0.1	1.3	3.7	·	·	·	·	·	·	·	1.4	17.2	0.6	78.1	137	+21	16	14	·	·
	Dill	Dillbrecht	352	8.5	14.0	2.4	13.8	2.0	3.4	12.3	9.1	1.6	7.4	7.7	0.1	0.0	0.2	0.9	0.0	0.1	1.4	3.6	6.5	·	·	0.7	·	·	·	·	0.4	14.2	0.4	110.1	136	+29	22	15	·	·
		Mandeln	363	0.9	7.5	2.7	17.5	3.7	3.6	11.2	10.7	4.8	·	5.4	·	·	0.9	·	·	1.2	1.6	2.4	4.3	0.0	·	·	·	·	·	·	0.8	8.9	0.3	88.4	106	+ 5	18	14	·	·
		Dillenburg	227	3.7	4.2	10.8	11.5	3.4	5.3	1.8	8.4	3.0	3.7	7.5	·	·	1.3	·	·	·	2.4	1.7	·	·	·	·	·	·	·	·	5.2	10.5	6.0	90.4	137	+24	17	17	·	·
		Erda	300																																				
		Greifenstein	415	7.1	14.0	3.0	13.0	3.7	7.4	5.0	13.5	4.6	6.0	8.0	0.2	·	·	1.0	·	·	·	2.0	0.8	·	·	·	·	·	0.5	·	·	1.7	17.3	·	102.8	130	+24	18	15	·	·
	Aar bis Dill	Mengerskirchen	414	38.7	9.5	4.0	15.0	3.5	3.0	0.8	12.8	4.6	5.0	8.0	0.1	·	0.2	0.5	·	0.2	1.6	1.5	1.6	·	·	·	·	0.1	0.2	0.3	0.1	1.1	12.2	1.8	126.4	150	+42	25	16	·	·
		Weilburg	225	31.7	14.1	1.8	3.5	6.1	0.8	1.4	9.6	2.1	·	11.3	0.3	·	·	·	·	·	0.3	0.1	2.7	·	·	·	·	·	0.6	·	·	1.4	18.1	0.2	106.1	163	+41	18	12	·	·
		Gemünden	258	17.2	17.3	1.1	1.2	3.3	0.2	2.3	6.3	3.2	0.1	15.4	·	·	·	·	·	·	0.3	1.0	0.5	·	·	·	·	·	·	·	0.1	0.9	17.8	0.4	88.6	145	+28	18	11	·	·
		Kamberg	216	26.7	11.1	0.9	2.0	1.2	·	0.5	4.1	1.5	·	12.8	·	·	·	·	·	·	·	0.6	1.7	·	·	·	·	·	·	·	0.7	12.9	0.4	77.1	143	+23	14	9	·	·
		Limburg	110	26.1	7.5	1.7	2.0	0.9	1.7	2.5	7.5	1.6	0.0	27.2	0.1	0.0	·	·	·	·	0.3	·	1.6	·	·	·	0.0	·	·	·	·	15.7	0.0	90.4	164	+35	14	11	·	·
		Westerburg	330	30.5	15.0	3.8	5.1	4.5	7.8	6.2	3.7	4.1	2.6	10.1	·	·	0.2	·	·	·	·	3.4	·	·	·	·	·	·	0.4	·	6.6	12.0	·	115.4	136	+30	16	14	·	·
	Aar	Bad Schwalbach	320	25.3	9.1	0.9	5.3	3.4	0.9	1.3	6.3	0.8	0.0	8.8	·	·	·	·	·	·	·	2.0	1.4	·	·	·	·	·	·	0.4	4.2	12.3	·	82.4	127	+17	15	11	·	·
		Kemel	520	27.2	7.6	1.1	3.0	4.5	0.5	0.4	5.8	0.8	0.0	10.2	0.0	·	0.0	0.0	·	·	0.2	1.9	0.8	·	·	·	·	·	·	·	0.0	3.6	14.2	0.2	82.0			16	10	1	·
		Panrod	340	10.2	10.5	5.0	4.2	·	·	·	5.4	·	·	9.6	0.1	·	·	·	·	0.1	0.2	·	·	·	·	·	·	·	·	0.4	2.4	13.6	2.9	64.6	112	+ 7	13	9	·	·
	Lahn	Holzhausen a. d. H.	382	30.5	5.6	1.5	1.6	1.4	·	1.0	5.5	0.6	·	17.4	·	·	·	·	·	·	·	0.3	0.9	·	·	·	·	·	·	·	3.1	13.7	0.1	76.6	122	+13	14	10	·	·
		Montabaur	235	24.2	5.4	·	1.4	0.2	·	3.9	8.5	3.2	2.0	13.7	0.0	·	·	0.0	·	·	1.4	0.2	1.7	·	·	·	·	·	0.0	0.0	0.0	0.4	9.0	8.4	75.6	100	+ 1	15	11	·	·
		Bad Ems	83	15.7	2.5	1.2	0.7	0.7	0.5	0.0	2.5	1.1	·	14.8	0.1	·	0.1	·	·	·	0.2	2.2	0.4	·	·	·	·	·	·	·	·	0.4	10.2	0.5	53.2	82	- 12	17	8	·	·
R.	R.	Koblenz	65	17.5	1.1	·	1.4	·	1.5	0.5	3.3	0.6	·	18.0	·	·	0.3	·	·	·	0.6	1.2	·	·	·	·	·	·	·	·	·	0.3	8.0	1.1	55.4	99	- 1	14	9	·	·
Mosel	Mosel	Perl	230	·	0.2	3.7	13.2	5.6	6.4	8.2	13.2	1.0	1.2	3.2	·	·	·	·	·	·	2.8	0.5	·	·	·	·	·	·	·	2.4	8.6	6.5	0.6	77.3	99	- 1	16	13	1	·
		Wincheringen	260	·	0.7	3.0	8.5	6.4	4.6	11.0	11.1	2.0	1.2	5.6	·	·	0.2	0.6	·	·	2.0	1.3	·	·	·	·	·	·	·	2.1	2.9	9.1	0.6	72.9			18	14	·	·
	Sauer	Winterspelt	500	·	0.2	·	0.7	·	3.5	5.3	4.1	9.2	4.7	17.5	·	·	·	·	·	·	1.9	2.1	·	·	·	·	·	·	1.4	3.1	1.0	0.4	3.8	66.9			15	13	1	·
		Daleiden ×	480	·	0.2	3.0	6.7	1.6	2.8	1.8	6.7	1.8	4.9	3.4	0.6	·	0.3	0.2	·	·	1.9	0.3	·	·	·	·	·	·	·	3.2	0.4	9.3	0.3	49.6			19	12	1	·
		Schneifelforsthaus	657	0.5	·	3.8	16.2	7.3	2.6	3.8	11.8	2.0	9.1	13.5	0.5	·	1.6	0.9	·	·	3.2	1.2	1.3	·	·	·	·	·	·	0.1	2.9	·	8.5	·	84.8	86	- 13	19	15	1	·
		Prüm	475	·	·	3.7	12.3	3.0	2.8	5.0	11.3	0.3	3.1	14.5	0.5	·	0.8	·	·	·	1.2	1.3	0.5	0.1	0.1	·	·	·	·	·	3.2	·	7.6	0.2	77.5	90	- 7	19	12	1	·
		Ringhuscheid	470	·	·	3.5	13.6	6.2	4.0	7.3	11.0	0.8	1.2	5.6	·	·	1.6	0.9	·	·	1.1	1.0	0.3	·	·	·	·	·	·	·	4.9	·	8.4	·	65.4	71	-27	16	13	1	·

× Rodershausen 501

1938 **Tägliche Niederschlagshöhen in Millimetern, gemessen um 7 Uhr morgens** Oktober

Flußgebiet		Ort	Seehöhe m	1	2	3	4	5	6	7	8	9	10	11	12	13	14	15	16	17	18	19	20	21	22	23	24	25	26	27	28	29	30	31	Monatssumme mm	% d. Norm.	Abweichung v. d. Norm.	Zahl der Tage mit Niederschl. ≧0.1	≧1.0	✳ ≧0.1	⊠
Mosel	Saner	Outschied	345		·	·	13.7	2.2	3.8	1.6	3.5	4.2	4.1	7.7	·	·	·	0.8	·	·	1.7	0.9	·	·	·	·	·	·	·	·	9.7	·	4.3	·	57.7			13	11	1	·
		Schankweiler	250	·	·	2.5	14.2	1.7	4.8	3.0	11.0	2.1	5.6	8.6	·	·	0.1	0.7	·	0.3	0.5	0.7	·	·	·	·	·	·	·	·	2.9	·	7.1	·	65.8	98	-1	16	11	1	·
		Wawern	445	0.5	·	0.8	1.6	4.7	3.2	4.2	10.3	0.7	2.8	5.6	0.1		1.1	0.4	·	·	1.2	0.9	0.2	·	·	·	·	·	·	·	3.2		10.7	0.6	52.8	66	-27	18	11	1	·
	Saar, Blies	Fürth	280	9.1	·		8.7	6.8	·	16.8	10.5	1.5	·	6.7	·	·	0.0	0.3	·	0.0	2.5	1.5	·	·	·	·	·	·	·	·	1.5	14.4	1.8	·	82.1	200	+41	13	12	·	·
		Trippstadt	425	14.4	1.3	·	4.8	11.9	7.8	11.6	12.8	2.1	3.6	3.8	·	·	·	0.3	·		1.9	2.7	·	·	·	·	·	·	·	·	0.3	16.3	·	2.1	97.7	144	+30	16	14	·	·
		Zweibrücken	227	15.2	0.8	1.7	3.8	7.3	6.6	8.2	9.1	6.1	·	2.3	0.3	·	·	0.4	·	0.1	2.1	3.6	0.1	·	·	·	·	·	·	·	1.0	15.4	1.3	0.7	86.1	116	+12	20	14	·	·
		Pirmasens (Stadtgärt.)	350	19.1	1.7	2.7	3.1	10.8	4.1	9.4	12.7	7.7	·	0.7	·	·	·	1.4	·	·	0.1	5.0	·	·	·	·	·	·	·	·	0.9	18.7	2.1	0.4	100.6	126	+21	17	13	·	·
		Hornbach	280	18.2	·	2.6	3.5	5.2	8.6	5.8	9.2	4.0	·	·	·	·	·	2.2	·	·	·	2.1	·	·	·	·	·	·	·	·	6.1	15.7	9.7	4.9	97.8	140	+28	14	14	·	·
	Saar	Spieser-Mühlenthal	240	17.3	0.9	0.6	6.4	5.5	4.5	10.2	11.2	1.5	0.0	3.3	·	·	·	0.3	0.1	·	1.3	0.9	·	·	·	·	·	·	·	·	1.5	11.9	3.0	0.4	82.8	101	+1	18	12	·	·
		Saarbrücken (Fl.)	205	9.6	0.2	1.0	4.6	6.0	7.1	6.6	7.1	3.4	0.0	1.9	·	·	·	0.5	·	·	3.6	0.5	·	·	·	·	·	·	·	·	2.6	17.3	1.7	0.3	74.0	103	+2	17	13	·	·
		Heusweiler	230	1.8	·	·	8.4	6.4	2.0	8.9	7.9	0.7	2.8	0.3	·	·	·	·	·	4.1	·	·	·	·	·	·	·	·	·	2.8	16.3	1.1	·	63.5	85	-11	13	11	·	·
		Lauterbach	220	·	0.0	1.1	5.0	7.2	6.9	4.3	7.3	1.6	0.2	1.5	0.1	·	·	0.1	·	·	1.9	·	·	·	·	·	·	·	·	·	1.7	21.4	1.5	0.4	62.2	90	-7	16	12	·	·
		Saarlautern	180	0.2	0.0	2.1	7.5	7.8	1.3	7.4	8.0	1.8	3.1	1.0	·	·	·	·	·	·	3.8	0.5	·	·	·	·	·	·	·	·	0.1	15.8	3.0	0.2	60.6	83	-12	16	11	·	·
		Hermeskeil	525	6.4	·	3.7	16.0	6.4	3.9	12.4	12.6	4.5	1.9	4.2	0.2	·	1.6	1.7	·	·	3.2	1.5	0.9	·	·	·	·	·	·	·	·	12.5	11.1	·	104.7	113	+12	18	16	1	·
		Losheim (Bez. Trier)	300	0.2	0.5	1.9	7.8	12.6	2.9	7.6	12.1	2.9	0.4	2.1	·	·	·	1.5	0.1	0.3	1.0	2.6	0.1	·	·	·	·	·	·	·	1.5	7.6	3.5	1.7	70.9	83	-14	21	15	1	·
		Limbach	275	1.4	0.2	3.1	10.9	7.6	4.4	10.0	12.4	2.6	0.6	1.5	·	·	0.0	1.3	·	·	3.8	0.7	·	·	·	·	·	·	·	·	2.0	14.6	3.9	0.5	81.5	98	-1	18	14	·	·
		Marpingen	280	13.4	4.2	3.4	17.6	3.5	2.5	5.4	4.5	15.4	4.3	3.5	·	·	·	1.8	·	0.8	3.5	0.8	·	·	·	·	·	·	·	·	3.2	8.4	4.5	0.4	101.3	132	+24	19	16	·	·
		Kerprichhemmersdf.	183	·	·	2.1	8.7	8.2	2.0	7.0	9.2	4.0	·	1.0	·	·	·	0.6	·	·	3.1	0.9	·	·	·	·	·	·	·	·	2.0	13.2	5.9	·	67.9	95	-4	14	12	·	·
		Merzig	175	0.7	0.0	1.8	9.7	8.5	2.2	9.9	14.6	1.2	0.5	1.4	0.1	0.0	0.0	0.3	0.1	0.1	3.6	0.5	0.1	0.1	·	·	·	·	·	·	1.7	13.4	6.5	0.6	77.6	101	+1	22	12	·	·
		Oberemmel	210	0.6	0.3	1.5	8.0	6.8	4.0	9.2	8.4	3.0	1.5	2.0	·	·	·	3.1			1.1	1.4	0.2	·	·	·	·	·	·	·	0.5	4.0	9.3	·	61.9			18	13	·	·
	Mündung bis Saar	Trier (Egbertstr.)	146	0.5	0.8	1.2	8.7	7.5	3.7	5.1	11.7	0.5	1.2	3.1	0.3	·	0.0	0.3	0.0	·	1.9	1.8	1.2	·	·	·	·	·	·	·	2.2	2.4	12.4	0.0	68.5	98	-1	19	14	·	·
		Newel	365	1.2	·	3.3	10.5	2.3	2.9	3.2	10.5	1.2	1.6	6.4	·	·	0.9	1.4	0.1	·	1.1	1.0		·	·	·	·	·	·	·	3.2	1.2	13.1	·	65.1	88	-9	18	16	1	·
		Schillingen	515	1.1	·	·	17.1	2.3	3.4	15.4	13.5	6.4	7.3	3.2	·	·	1.5	1.2	2.4	·	1.3	·	·	1.1		·	1.2	·	·	·	2.5	1.6	8.9	·	91.4			18	18	1	·
		Gerolstein	378	2.6	·	4.1	11.9	3.4	6.7	7.3	11.9	1.2	2.7	10.8	0.3	·	1.2	0.8	·	·	1.5	1.5	0.4	·	·	·	·	·	·	·	2.7	·	12.5	·	83.3	107	+5	18	15	·	·
		Wilsecker	335	1.3	0.2	3.7	8.2	5.2	4.1	1.1	12.1	1.3	1.7	5.2	0.2	0.1	0.2	0.3	0.2	0.1	4.7	0.7	0.2	·	·	·	·	·	·	·	3.4	·	10.1	0.3	64.6			23	13	1	·
		Meisburg	480	2.5	·	1.9	14.9	11.1	3.2	5.2	13.2	3.0	4.1	6.2	0.1	·	1.0	0.5	0.1	·	1.7	0.3	0.2			·	·	·	·	·	1.8	·	11.6	0.0	81.6			19	14	1	·
		~~Bruch~~ x	~~192~~	2.6	·	2.3	6.9	6.0	3.7	3.1	9.0	2.6	1.2	4.7	·	·	·	0.5	·	·	1.0	·	1.0		·	·	·	·	·	·	2.1	·	9.3	0.3	56.3			16	14	1	·
		Leiwen	139	3.6	·	0.3	7.5	5.6	2.2	2.1	8.8	3.6	0.0	2.8	·	·	·	0.0	·	·	·	3.6	0.0	·	·	·	·	·	·	·	1.7	3.7	14.1	·	59.8	95	-3	13	12	·	·
		Gornhausen	485	1.8	·	2.7	10.5	5.1	3.5	2.4	10.8	0.3	0.6	4.4	·	·	0.4	0.3	·	·	1.0	4.1	1.7	·	·	·	·	·	·	·	0.9	8.0	14.1	0.2	78.8	99	-1	19	13	·	·
		Altburg	535	8.7	·	2.5	7.6	6.5	3.9	2.5	11.0	1.4	3.9	6.3	·	·	0.4	0.5	·	0.0	1.4	1.1	0.9	·	·	·	·	0.0	·	·	1.4	·	6.7	0.0	66.7			17	14	1	·
		Wittlich (Heffels)	190	8.3	·	2.3	5.2	3.8	5.9	2.5	10.0	·	1.6	4.6	·	·	0.2	0.2	·	4.0	·	·	0.7	·	·	·	·	·	·	·	1.7	·	11.6	·	62.6	102	+2	15	12	·	·
		Bernkastel-Cues	120	6.2	0.3	1.5	2.4	7.3	2.4	2.9	9.8	0.4	0.1	4.6	·	·	0.1	·	·	·	1.0	0.9	0.5	·	·	·	·	·	·	·	0.8	3.9	12.7	0.3	58.1	97	-2	19	11	·	·
		Altlay	350	11.6	0.3	1.5	1.7	3.5	3.0	8.6	11.6	·	2.6	7.5	0.5	·	0.2	0.2	·	·	0.5	·	0.5	·	·	·	·	·	·	·	0.0	3.4	9.2	·	66.4	93	-5	17	11	·	·
		Hontheim	390	9.3	·	2.7	9.8	4.9	5.1	3.4	10.1	·	3.1	7.5	·	·	0.7	·	·	·	1.6	1.9	0.7	·	·	·	·	·	·	·	·	2.3	·	·	63.1	89	-8	14	12	·	·
		Demerath	420	6.9	·	2.2	13.2	2.1	5.2	2.4	12.3	0.2	3.2	5.7	·	·	0.4	·	·	·	1.6	1.1	0.6	·	·	·	·	·	·	·	·	·	0.2	0.1	57.4	81	-14	16	11	·	·
		Blankenrath	397	9.5	0.2	1.8	3.2	3.5	2.4	2.6	14.0	·	1.6	13.4	0.1	·	0.1	·	·	·	0.7	0.3	0.8	·	·	·	·	·	·	·	·	4.9	9.7	·	68.8	97	-2	17	11	·	·
		Düngenheim	460	3.2	0.0	·	4.2	3.2	0.0	3.8	6.2	·	2.3	5.3	0.2	·	0.0	0.0	·	0.2	1.3	1.6	1.8	·	·	·	·	·	·	·	0.0	0.0	8.5	2.0	43.8	65	-23	14	12	·	·
		Treis/Mosel	96	8.1	·	1.1	2.2	5.5	1.9	1.4	8.0	0.0	0.4	8.9	0.1	·	0.1	0.0	·	·	0.0	0.6	·	·	·	·	·	·	·	·	0.0	2.3	6.8	0.1	47.5	90	-5	15	10	·	·
		Münstermaifeld	270	11.5	0.5	0.9	0.8	2.6	1.8	0.8	4.4	·	·	9.5	·	·	·	·	·	·	0.6	1.4	0.1	·	0.6	·	·	·	·	·	·	·	7.8	·	43.9	84	-8	15	8	·	·
		Lingerhahn	480	4.3	·	0.5	5.4	2.1	1.3	·	9.4	·	2.1	12.2	·	·	·	·	·	·	·	·	·	·	·	·	·	·	·	·	2.8	10.6	·	61.4			10	9	·	·
Ruhr bis Mosel	Rhein	Selters	242	23.1	7.9	1.4	2.1	3.2	5.2	2.2	9.3	2.3	3.6	15.3	·	·	0.1	·	·	·	0.9	0.8	3.8	·	·	·	·	·	0.2	0.0	·	0.3	13.7	0.1	95.5	132	+24	19	13	·	·
		Niedermendig	216	10.2	0.6	1.1	0.6	2.2	3.4	·	5.0	0.0	·	15.2	·	·	0.2	·	·	·	·	·	·	·	·	·	·	·	·	·	·	·	8.1	0.5	47.1	87	-7	11	7	·	·
		Neuwied	65	16.2	0.5	0.6	0.3	0.5	1.4	0.1	3.7	1.4	0.6	16.3	·	·	0.5	·	·	·	0.2	0.1	·	·	·	·	·	·	·	·	·	·	10.4	0.4	53.2	99	-1	16	6	·	·
	Wied	Hachenburg	370	26.7	15.6	·	·	3.1	3.8	5.1	0.4	·	7.6	15.8	·	·	0.5	·	·	·	2.2	1.9	6.2	·	·	·	·	·	·	·	0.4	17.4	·	105.7	123	+20	14	10	·	·
		Altenkirchen	220	25.7	2.8	3.1	8.5	1.7	7.0	9.0	3.5	·	8.6	9.1	·	·	1.0	0.1	·	·	3.7	1.9	2.8	·	·	·	·	·	·	·	0.4	12.5	·	109.5	142	+33	18	16	·	·
		Harschbach	290	19.1	2.8	0.6	1.3	0.9	2.6	1.8	9.5	3.9	7.4	12.2	·	·	0.2	1.8	·	·	1.4	0.6	2.2	·	·	·	·	·	·	·	0.1	13.1	·	91.5			18	13	·	·
		Asbach	264	21.0	2.5	1.5	0.4	2.6	1.8	1.7	7.3	6.9	7.1	10.2	·	·	1.1	·	·	·	4.1	0.7	·	·	·	·	·	·	·	·	·	·	12.3	1.2	82.4	114	+10	16	14	·	·

x Spang-Dahlem 327

529

1938 **Tägliche Niederschlagshöhen in Millimetern, gemessen um 7 Uhr morgens** Oktober

Fluß-gebiet		Ort	See-höhe m	1	2	3	4	5	6	7	8	9	10	11	12	13	14	15	16	17	18	19	20	21	22	23	24	25	26	27	28	29	30	31	Monats-summe mm	% d. Norm.	Abweichung v. d. Norm	Zahl der Tage mit Niederschl. ≥0.1	≥1.0	≥0.1	⊠
Ruhr bis Mosel	R. W	Scheuerchen	260	18.0	2.0	1.6	·	·	0.6	3.8	9.6	2.0	12.3	13.1	·	·	0.4	·	·	·	1.0	0.1	1.9	·	·	·	·	·	·	·	·	·	13.7	·	82.1	117	+12	14	11	·	·
	R.	Rheinbrohl	55	13.5	1.6	1.5	0.4	0.9	0.0	3.4	1.9	1.4	·	11.3	·	·	·	·	·	·	·	·	0.0	·	·	·	·	·	·	·	·	14.8	0.3	51.0	99	-1	11	8	·	·
	Ahr	Ahrhütte	400	7.3	·	1.9	9.4	2.5	3.3	1.7	10.3	·	3.0	13.2	·	·	·	·	·	·	0.9	0.3	0.9	·	·	·	·	·	·	1.1	·	9.3		65.1			14	11	·	·
		Dreis	475	8.4	·	2.9	5.6	5.2	6.4	3.0	6.8	0.0	4.3	11.4	0.4	0.4	0.5	·	·	·	0.9	0.8	1.1	·	·	·	·	·	·	0.8	·	9.8	0.5	69.2	89	-8	18	11	1	·
		Kelberg	482	5.2	·	2.8	7.5	1.3	6.7	2.2	6.0	0.4	5.2	9.6	·	·	0.4	·	·	·	0.9	0.9	0.6	0.2	·	·	0.6	0.3	0.3	·	0.8	·	10.4	0.3	62.6	90	-7	21	10	·	·
		Aremberg	540	4.7	0.0	·	5.9	3.3	1.6	1.4	1.3	0.2	3.0	13.2	0.0	·	0.0	0.0	·	·	0.8	0.9	0.3	·	·	·	·	·	·	0.4	·	12.0	0.0	49.0	78	-14	14	9	·	·
		Nürburg	621	7.8	·	2.2	3.2	2.7	6.9	2.2	5.4	0.1	4.0	14.8	·	·	0.1	0.3	·	·	0.7	1.4	0.7	·	·	·	·	·	0.1	0.1	0.9	0.2	8.9	0.6	63.3			21	11	·	·
		Adenau	302	10.0	0.3	1.8	2.9	3.6	2.3	3.6	6.3	0.0	2.6	15.4	0.5	·	·	0.0	·	·	0.7	0.4	0.3	·	·	·	·	·	0.0	·	0.5	0.3	10.2	0.0	61.7	100	0	17	10	·	·
		Kesseling	240	9.5	·	1.5	1.3	2.7	1.2	0.5	5.0	0.2	5.2	15.4	0.0	·	·	·	·	·	0.5	1.7	·	·	·	·	·	·	·	0.1	·	13.9	0.2	58.9			15	10	·	·
		Houverath	348	11.7	·	0.9	3.7	·	3.0	1.1	3.7	2.8	5.2	14.4	0.1	·	0.3	·	0.8	·	0.3	0.6	·	·	·	·	·	·	·	·	·	13.7	·	62.3			15	9	·	·
		Ahrweiler-Land	110	9.8	0.9	1.3	0.7	2.2	1.0	2.8	3.9	0.4	10.3	15.5	·	·	0.4	·	·	·	0.2	0.1	·	·	·	·	·	·	·	·	·	·	13.4	0.2	63.1	126	+13	16	9	·	·
	R.	Remagen	55	10.3	1.9	1.1	0.5	0.9	2.1	1.8	2.5	2.0		11.4	·	0.6	·	·	·	·	0.3	·	·	·	·	·	·	·	·	·	·	0.0	8.5	4.6	48.5	93	-3	14	10	·	·
		Bonn	60	8.5	0.5	·	0.7	1.3	2.0	0.1	4.9	1.3	8.2	10.1	·	·	0.3	·	·	·	2.1	1.0	·	·	·	·	·	·	·	·	·	·	10.4	0.1	51.5	95	-2	15	10	·	·
	Sieg	Hohenroth	635	22.0	·	3.2	33.1	2.4	8.4	·	1.3	12.6	16.5	7.2	·	·	4.3	12.5	·	·	·	1.2	2.3	·	·	·	·	·	·	6.5	1.1	0.8	2.6	138.0			17	16	·	·
		Hilchenbach	355	23.4	14.6	3.2	21.3	9.0	2.0	8.0	13.1	2.4	9.4	8.5	0.8	·	2.8	3.1	·	·	1.4	11.1	4.5	·	·	·	·	·	0.1	·	·	10.3	0.1	149.1	152	+51	20	17	·	·
		Eichen	302	28.0	9.3	3.5	18.8	10.0	4.5	8.4	11.4	3.0	8.6	8.7	0.4	·	·	5.3	·	·	3.0	4.3	6.2	·	·	·	·	·	·	·	·	11.9	·	145.3	153	+50	17	16	·	·
		Siegen (Kläranlage)	295	24.5	12.8	2.9	18.2	4.3	3.1	14.1	14.3	1.6	6.9	8.6	·	·	·	7.6	·	·	3.1	1.1	4.5	·	·	·	·	·	·	·	·	13.3	0.5	135.4	172	+56	17	16	·	·
		Niederschelden	225	26.8	6.9	3.8	20.5	2.7	2.7	11.2	14.5	1.8	8.7	7.2	·	·	0.0	0.7	·	·	4.1	1.4	6.3	·	·	·	·	·	·	·	0.3	11.0	0.2	130.8	149	+43	18	15	·	·
		Kirchen	195	22.1	8.1	2.9	14.1	3.3	1.7	7.1	11.5	1.9	6.3	9.8	·	·	0.4	1.9	·	·	4.1	0.9	3.5	·	·	·	·	·	·	·	·	10.8	·	110.4	142	+32	17	15	·	·
		Burbach	360	40.3	14.2	·	15.6	1.0	7.1	7.0	14.0	2.2	12.6	8.4	·	·	·	2.0	·	·	3.5	2.7	4.3	·	·	·	·	·	·	·	0.8	17.5	0.1	153.3	172	+64	17	15	·	·
		Morsbach	210	24.1	4.7	3.2	24.2	1.0	10.0	11.0	17.2	2.7	10.0	8.4	·	·	3.6	1.9	·	·	5.0	1.7	3.8	·	·	·	·	·	·	·	·	11.0	0.1	143.6	165	+51	18	17	·	·
		Salzburg	612	46.0	10.8	2.4	8.8	0.3	3.3	6.8	11.3	3.3	6.5	10.3	·	·	0.7	1.0	·	·	2.7	1.1	4.9	·	·	·	·	·	0.1	·	1.2	16.0	0.1	137.6			20	16	·	·
		Rossel	120	26.1	3.3	3.4	7.7	7.8	5.1	6.9	16.2	3.1	14.1	11.2	·	·	1.0	2.8	·	0.0	4.7	1.9	4.0	·	·	·	·	·	·	·	·	14.1	0.0	133.4	163	+51	17	17	·	·
		Blankenberg	170	17.3	3.3	1.5	7.5	1.7	2.7	6.4	8.0	2.3	14.6	10.8	·	0.1	0.5	0.7	·	·	4.2	1.5	3.6	0.1	·	·	·	·	·	·	·	11.3	0.3	90.0	127	+19	16	15	·	·
		Siegburg	61	13.3	2.4	1.3	8.6	2.9	1.6	2.2	7.0	1.1	14.3	10.8	·	·	0.6	0.2	·	·	3.6	1.6	1.6	0.1	·	·	·	·	·	·	·	10.5	0.2	84.5	130	+20	19	15	·	·
	Sieg, Agger	Bergneustadt	240	16.5	6.1	3.6	25.5	3.7	2.5	11.4	15.6	3.1	18.4	7.6	0.8	0.2	7.6	3.0	·	·	5.5	2.8	6.1	·	·	·	·	·	·	·	·	9.8	0.2	157.0	157	+57	20	17	·	·
		Rodt-Müllenbach	410	20.3	5.4	3.9	30.4	5.9	9.7	12.0	19.7	3.6	22.3	6.5	1.5	·	10.5	4.5	·	0.2	5.9	3.4	4.8	·	·	·	·	·	·	0.3	0.1	·	12.6	·	183.5	157	+67	21	18	·	·
		~~Dreschhausen~~ ×	~~330~~	24.9	1.1	3.2	21.6	4.8	3.6	8.3	15.6	15.4	16.4	1.1	·	·	3.2	6.6	0.1	·	0.6	5.1	2.2	·	·	·	·	·	·	0.3	2.8	7.5	2.8	157.2	157	+57	21	18	·	·
		Hülsenbusch	308	24.0	3.3	3.4	24.3	1.9	11.6	15.0	15.2	2.9	28.5	9.8	2.0	·	10.9	4.7	·	·	5.8	2.0	8.3	·	·	·	·	·	·	·	·	11.7	·	185.3	182	+83	18	18	·	·
		Loope	118	17.0	3.6	3.4	26.8	0.5	0.3	5.3	13.1	1.6	24.4	7.1	·	·	10.2	1.7	·	·	5.5	3.2	2.5	·	·	·	·	·	0.5	·	·	8.8	0.1	135.6	149	+45	19	15	·	·
		Seelscheid	213	21.8	1.7	3.2	7.4	4.2	2.8	5.9	12.4	1.9	19.6	10.5	·	·	3.0	1.8	·	·	5.2	2.3	3.9	·	·	·	·	·	·	·	·	10.6	0.5	118.5	143	+36	18	17	·	·
		Unterkotten	160	18.8	1.9	4.0	22.6	8.9	5.5	10.7	12.5	7.6	21.8	7.3	0.5	·	12.8	1.2	0.0	·	4.8	2.7	2.2	0.1	·	·	·	·	0.4	·	·	7.3	0.2	153.2	160	+37	21	17	·	·
	Wupper bis Sieg	Brühl	63	7.1	·	0.7	1.1	2.2	1.9	3.7	5.0	1.3	8.4	8.3	·	·	0.6	0.7	·	·	1.1	0.0	·	·	·	·	·	·	·	·	·	8.1	0.1	50.3	83	-17	15	17	·	·
		Wahn	50	10.3	0.6	1.0	6.4	2.0	2.3	1.6	7.0	9.0	14.2	9.9	·	·	1.7	0.6	·	·	3.7	0.6	1.4	·	·	·	·	·	·	·	·	9.3	0.1	73.6	123	+14	18	13	·	·
		Köln (Flughafen)	49	7.1	0.2	1.0	8.6	2.7	2.3	0.7	6.7	0.3	10.0	6.7	0.0	0.0	1.9	0.5	·	·	1.9	0.3	1.7	·	·	·	·	·	0.1	0.0	·	5.7	0.0	56.4	88	-8	18	11	·	·
		Pulheim	46	5.7	·	1.3	7.8	1.2	1.4	0.7	6.7	·	12.1	0.3	·	·	7.2	·	·	·	12.1	0.2	2.5	·	·	·	·	·	·	·	·	7.8	·	67.0	110	+6	14	11	·	·
		Leverkusen	44	8.3	0.2	1.1	9.7	0.9	1.4	3.9	6.2	0.2	14.3	7.4	0.1	·	1.4	0.3	·	·	3.0	·	2.9	·	·	·	·	·	0.0	·	·	5.2	·	66.5	119	+11	17	12	·	·
	Wupper	Kreuzberg	373	21.8	3.6	6.9	29.0	4.1	4.6	6.0	18.4	9.3	9.2	6.1	·	·	11.0	2.8	·	·	6.8	1.7	10.3	·	·	·	·	·	·	·	·	8.9	0.0	160.5	144	+49	17	17	·	·
		~~Hückeswagen~~ ××	~~258~~	23.8	2.5	6.3	30.2	6.5	5.4	5.8	18.3	1.0	17.8	6.2	0.4	·	15.4	2.4	·	0.2	7.3	1.2	4.8	·	·	·	·	·	0.8	0.2	·	9.3	0.2	165.0	146	+52	22	17	·	·
		Schwelm	210	23.4	3.0	4.1	26.2	14.4	3.1	1.5	12.8	0.8	15.3	3.9	·	·	9.2	2.2	·	0.3	5.5	7.2	5.1	·	0.0	·	·	·	0.4	0.3	·	5.2	0.2	144.1	143	+43	21	16	·	·
		Wuppertal-Elberfeld (Westatr.)	178	16.3	2.6	3.4	31.5	9.6	3.3	1.9	14.5	0.4	16.2	4.4	0.0	·	7.9	1.3	·	0.2	4.5	8.5	6.1	·	·	·	·	·	0.3	0.0	·	3.8	0.0	136.7	137	+37	19	16	·	·
		Remscheid (Gasw.)	303	17.5	2.4	5.0	32.3	2.2	4.3	2.6	17.0	0.8	20.1	5.9	·	·	15.1	1.2	·	·	8.0	3.1	5.6	0.0	·	·	·	·	1.2	0.1	·	5.4	0.1	149.9	147	+48	20	17	·	·
		Solingen (Schützenstr.)	252	15.7	0.6	3.3	24.1	2.0	2.0	2.9	14.6	0.4	16.3	6.8	0.2	·	11.8	1.0	·	·	6.5	2.7	4.8	·	·	·	·	·	1.5	0.1	·	5.8	0.3	124.6	136	+33	21	16	·	·
		Wermelskirchen	310	16.4	2.4	5.4	43.9	3.5	4.2	5.6	22.9	8.9	19.8	6.6	·	4.8	20.9	0.3	·	2.4	5.1	1.6	5.2	·	·	·	·	·	0.3	·	·	5.8	0.8	186.2	179	+82	21	18	·	·
	Erft	Münstereifel	290	4.3	0.0	1.6	5.8	0.1	4.6	1.5	4.6	0.4	5.2	7.5	0.1	·	·	·	·	·	·	0.5	0.2	·	·	·	·	·	·	0.4	0.8	14.2	0.0	51.8	90	-6	16	9	·	·
		Euskirchen	160	5.5	0.3	0.9	1.0	1.6	3.6	1.6	3.1	0.1	4.8	10.1	·	·	0.1	·	·	·	0.7	·	0.0	·	·	·	·	·	·	0.1	·	11.8	0.1	45.4	97	-5	16	9	·	·
		Rheinbach	174	8.2	0.0	0.9	0.7	1.0	2.9	0.7	2.3	·	6.7	13.2	·	·	·	0.3	·	·	·	0.7	·	·	·	·	·	·	·	·	·	14.7	·	52.3	95	-3	13	7	·	·

× Wiehl 298
×× Kleineichen 270

1938 **Tägliche Niederschlagshöhen in Millimetern, gemessen um 7 Uhr morgens** Oktober

Flußgebiet		Ort	Seehöhe m	1	2	3	4	5	6	7	8	9	10	11	12	13	14	15	16	17	18	19	20	21	22	23	24	25	26	27	28	29	30	31	Monatssumme mm	Monatssumme % d. Norm.	Abweichung v. d. Norm.	Zahl der Tage mit Niederschl. ≧0.1	Niederschl. ≧1.0	≧0.1	⊠
Ruhr bis Mosel	Erft	Metternich	125	6.1	.	7.1	1.2	1.3	2.1	0.4	4.5	1.2	8.7	9.6	.	.	.	.	.	.	1.4	.	.	.	.	.	.	.	.	.	.	.	0.8	.	52.4	85	-10	12	11	.	.
		Hergarten	337	2.6	.	.	2.7	1.4	3.7	3.4	4.8	1.3	2.9	4.2	.	.	.	.	.	0.4	0.2	.	.	.	.	.	.	.	.	.	1.2	.	11.9	.	41.1	69	-19	13	11	.	.
		Erp	127	4.0	.	.	0.8	2.0	2.5	0.1	2.6	0.6	5.4	6.2	.	.	0.5	.	.	.	0.4	0.5	.	.	.	.	.	.	.	0.3	.	7.1	.	33.0	66	-17	14	7	.	.
		Oberbolheim	103	0.8	.	.	5.9	.	3.6	.	5.0	3.0	8.0	3.9	.	.	.	.	.	.	.	0.8	.	.	.	.	.	.	.	.	.	.	6.5	.	37.5			9	7	.	.
		Bergheim (Martinswerk)	74	3.5	.	0.4	2.5	1.8	1.2	2.4	3.8	0.2	13.0	2.7	.	.	1.0	0.7	.	.	3.8	0.7	.	.	.	.	.	.	.	0.3	0.8	.	4.0	0.2	43.0			18	11	.	.
		Neukirchen	56	0.2	.	10.5	1.2	2.4	3.2	4.5	0.4	10.2	5.6	0.1	0.4	2.8	.	.	.	5.2	.	7.6	.	.	.	.	.	.	1.5	0.6	.	.	1.8	.	58.2			17	12	.	.
	Rhein	Benninghof	130	13.0	.	1.2	27.1	8.6	2.4	2.7	13.4	.	13.6	4.8	.	.	4.9	0.1	.	6.0	7.0	6.3	3.7	.	.	.	.	.	.	0.8	.	.	3.7	0.1	113.4			17	14	.	.
		Düsseldorf-Gerresh.	67	6.1	.	0.3	18.2	4.7	2.8	1.4	7.7	.	10.4	4.6	.	.	2.7	0.3	.	.	4.6	4.8	2.0	.	.	.	.	.	.	1.4	0.2	1.2	0.2	0.1	73.7	105	+4	19	14	.	.
		Krefeld	38	2.5	.	0.0	8.0	1.9	2.4	1.3	4.5	0.3	7.4	2.7	.	.	2.1	0.2	.	3.7	11.8	8.9	2.8	.	.	.	.	.	.	1.7	2.5	.	0.9	.	65.7	110	+6	18	15	.	.
		Duisburg (Bot.Gart.)	39	6.3	.	1.3	19.3	6.0	2.6	1.5	8.6	.	9.9	2.4	0.0	.	3.3	0.2	.	2.6	12.4	3.7	2.6	.	.	.	.	0.1	.	1.0	1.2	.	0.4	0.1	85.5	127	+19	20	16	.	.
Ruhr	Möhne bis Quelle	Brunskappel	410	1.5	4.0	2.6	5.2	1.8	2.4	3.9	7.7	0.2	8.7	3.9	0.1	.	2.3	2.3	.	.	0.5	5.3	8.5	.	.	.	.	.	.	.	.	.	9.9	0.5	71.3	74	-25	19	15	.	.
		Bigge	329	1.6	3.2	2.4	4.6	3.8	3.2	3.3	9.6	0.6	11.9	4.9	0.8	.	6.1	2.6	.	.	0.1	3.7	7.4	.	.	.	.	.	.	.	.	.	9.3	0.6	79.7	94	-5	19	15	.	.
		Bödefeld	475	6.9	3.4	1.8	6.6	2.2	3.5	4.9	12.3	0.4	21.1	3.9	0.6	.	6.2	.	.	.	3.7	5.1	6.1	.	.	.	.	.	.	.	.	.	14.0	2.7	105.4			18	16	.	.
		Enste	300	0.6	7.5	2.7	4.8	2.1	3.4	2.1	6.3	4.3	4.9	3.1	0.6	.	5.2	2.1	.	.	0.8	1.9	8.1	.	.	.	.	.	.	.	.	.	9.7	0.6	70.8	88	-9	19	15	.	.
		Eslohe	312	3.6	3.0	4.6	10.3	4.9	3.4	5.0	10.9	0.2	10.5	3.7	0.0	0.0	3.3	1.7	.	.	1.8	8.3	8.8	.	.	.	.	.	.	.	.	.	10.6	0.5	95.1	104	+4	18	16	.	.
		Arnsberg	189	4.9	2.9	3.0	4.2	7.2	3.6	2.1	9.6	0.5	7.3	2.3	0.9	.	4.0	2.3	0.0	0.1	7.6	5.3	7.2	0.1	.	.	.	.	.	0.0	0.3	.	7.9	0.7	78.0	99	-1	22	16	.	.
		Allendorf	310	12.6	-	3.2	9.4	4.1	3.6	2.2	9.2	0.3	8.7	4.1		.	3.9	2.1	.	.	5.4	1.9	8.8	.	.	.	.	.	.	0.4	.	.	9.3	0.8	90.6	107	+6	18	15	.	.
		Langscheid	335	8.2	1.9	2.3	7.7	7.0	3.4	2.6	.	.	9.7	3.2	.	.	5.0	1.2	.	.	2.6	3.6	7.8	.	.	.	.	.	0.2	.	0.8	.	7.8	1.4	76.4	76	-4	18	16	.	.
	Möhne	Brilon	450	0.4	4.4	1.7	2.9	3.8	3.5	2.4	12.1	0.6	11.1	3.8	0.9	.	3.2	3.0	.	.	.	2.4	7.6	.	.	.	.	.	.	.	.	.	12.3	0.8	76.9	88	-10	18	14	.	.
		Rüthen	380	1.5	4.2	2.2	18.9	10.5	3.4	2.2	6.8	1.1	8.2	2.4	.	.	3.2	2.1	.	.	0.9	6.5	4.5	.	.	.	.	.	.	.	.	0.0	12.4	1.1	93.1	129	+21	18	17	.	.
		Warstein	295	2.3	2.9	2.2	3.1	7.3	3.1	1.6	10.4	0.5	8.8	1.8	0.7	.	3.9	1.2	.	0.0	0.7	2.6	4.4	.	.	.	.	.	.	.	.	.	11.3	1.3	70.1			19	16	.	.
		Möhnetalsperre	185	4.0	2.8	1.6	2.6	6.6	2.3	1.9	4.3	0.3	4.7	1.8	.	.	2.5	0.8	.	0.1	1.7	0.7	3.5	.	.	.	.	.	.	.	.	.	7.1	0.5	57.8	77	-17	19	15	.	.
	Ruhr	Neuenrade	324	15.2	6.2	0.7	16.8	3.8	4.6	0.6	9.9	0.1	9.6	3.1	.	.	3.6	2.3	.	0.1	3.0	2.2	9.0	0.1	.	.	.	.	.	0.7	0.1	.	8.0	0.5	100.2			22	14	.	.
		Menden	149	13.1	4.0	1.6	4.0	9.6	5.1	1.1	3.6	0.5	7.0	1.6	0.1	.	3.5	0.5	.	.	2.6	16.0	5.6	0.1	.	.	.	.	.	0.2	0.1	.	6.5	0.3	86.7			22	15	.	.
		Langscheide	116	10.1	4.9	1.7	3.9	5.5	3.3	3.4	6.7	.	7.5	2.4	.	.	3.7	.	.	0.6	3.1	6.4	6.8	.	.	.	.	.	.	.	.	.	5.6	.	75.6	122	+14	16	15	.	.
		Iserlohn - Westig	288	12.7	5.2	1.8	8.4	10.4	4.0	1.3	5.7	0.2	9.8	1.9	.	.	6.5	1.3	.	0.1	2.3	4.8	5.0	.	.	.	.	.	.	0.3	.	.	8.6	0.4	90.5	124	+18	20	16	.	.
	Lenne	Kahler Asten	840	1.1	4.9	4.2	10.6	5.5	7.0	7.6	12.0	4.4	14.3	9.5	0.7	0.1	8.6	5.4	.	0.4	0.9	4.6	11.7	0.2	0.2	0.1	0.1	0.0	0.0	.	0.0	0.1	13.3	1.0	129.1	101	+1	26	17	2	.
		Fleckenberg	352	3.0	5.6	3.0	13.9	5.1	5.8	9.7	9.6	0.4	12.4	8.2	1.0	.	2.1	2.5	.	.	0.4	3.0	9.0	.	.	.	.	.	.	0.1	.	.	13.8	0.9	109.5	119	+18	20	16	.	.
		Altenhundem	305	13.6	8.6	3.3	23.4	3.6	8.2	8.3	11.3	0.6	13.3	5.6	1.4	.	2.9	0.1	.	.	1.8	3.8	7.0	.	.	.	.	.	.	.	.	.	13.6	0.2	137.2	154	+46	19	14	.	.
		Olpe	320	2.9	6.5	4.5	28.6	2.7	8.8	6.6	14.4	1.5	14.9	5.6	1.8	.	7.3	1.7	.	.	4.8	1.9	5.8	.	.	.	.	.	.	0.2	.	.	10.8	0.3	158.5	159	+59	20	18	.	.
		Pütthof	440	21.3	6.0	2.8	15.3	3.1	7.0	10.5	12.2	0.6	14.4	4.8	1.1	0.0	6.5	0.9	0.0	0.4	4.2	3.4	10.0	.	.	.	.	.	.	.	0.0	.	8.8	0.1	133.4	127	+23	20	16	.	.
		Attendorn	250	19.3	9.2	2.5	20.7	5.3	7.6	9.7	14.1	0.9	12.5	4.6	0.5	.	4.4	2.6	0.2	.	3.3	4.3	6.7	0.2	.	.	.	.	.	0.3	0.3	.	10.0	0.6	139.8	157	+51	23	16	.	.
		Serkenrode	350	3.2	9.1	.	16.3	2.6	5.2	0.2	7.6	4.2	8.6	10.0	.	.	3.4	.	.	.	7.8	8.8	8.6	.	.	.	.	.	.	.	.	.	11.1	0.2	106.9	120	+18	16	14	.	.
		Herscheid	438	17.1	9.2	.	21.1	5.4	7.9	4.2	12.6	2.3	10.4	4.7	0.6	.	2.7	1.9	.	.	4.1	1.7	6.2	.	.	.	.	.	.	.	.	0.2	9.2	.	121.7	117	+16	18	16	.	.
		Lüdenscheid	447	12.6	6.9	4.2	17.1	10.3	5.0	2.2	16.4	0.6	14.5	4.2	0.0	.	5.1	2.4	.	0.4	3.9	2.5	8.1	.	.	.	.	.	.	.	0.6	0.0	10.3	0.0	127.5	118	+21	19	16	.	.
	Volme	Meinerzhagen	408	15.0	6.0	5.5	37.1	8.6	7.3	11.5	21.0	2.8	21.2	3.3	.	.	10.5	1.9	0.1	0.4	6.5	3.4	7.0	.	.	.	.	.	0.1	0.4	0.5	.	11.5	0.2	175.8			23	17	.	.
		Priorei	170	15.0	3.0	3.3	25.8	3.1	5.3	0.8	12.1	0.2	11.2	2.2	.	.	6.3	3.0	.	0.1	4.6	7.2	9.4	.	.	.	.	.	.	0.3	0.4	.	7.4	.	120.7			20	15	.	.
		Hagen (Bäuerl. Werksch.)	165	12.5	2.6	.	15.2	8.7	4.1	0.8	7.6	0.2	9.7	2.1	.	.	2.7	1.1	.	.	2.6	7.7	11.2	.	.	.	.	.	.	.	0.3	.	5.4	.	104.6	129	+24	17	14	.	.
		Halver	422	21.1	2.4	.	33.2	2.7	4.7	4.8	18.5	1.2	15.4	4.1	.	.	9.3	.	.	3.7	5.6	2.5	9.2	.	.	.	.	.	.	0.8	0.4	.	8.4	0.2	148.2	134	+37	19	16	.	.
		Ennepetalsperre	273	18.2	3.6	4.4	26.0	6.2	4.5	3.0	16.5	1.2	15.0	3.6	.	0.0	11.0	2.4	.	0.4	7.4	6.6	7.2	.	.	.	.	.	.	0.6	1.1	.	6.5	0.0	145.4	139	+40	20	18	.	.
	Ruhr	Wengern	90	17.8	4.1	2.3	16.0	5.2	2.1	2.8	8.1	0.0	10.9	3.1	.	.	4.2	.	.	.	5.7	5.4	8.2	.	.	.	.	.	.	.	0.3	.	2.8	0.0	89.0	113	+10	17	12	.	.
		Langenberg	115	0.3	.	2.9	31.3	5.1	4.3	2.5	12.9	4.9	7.0	4.2	.	.	4.7	.	.	1.3	6.7	8.2	5.6	.	.	.	.	.	.	.	.	.	1.4	.	103.3	114	+12	16	15	.	.
		Kettwig	76	8.5	1.2	1.0	20.1	2.8	3.1	.	11.1	.	10.8	3.8	.	.	2.3	1.2	.	.	6.9	9.3	6.2	.	.	.	.	.	.	.	0.6	.	0.8	.	89.7	115	+12	16	14	.	.
		Essen-Mülh. (Flugh.)	120	10.4	0.2	1.0	19.7	1.6	2.7	2.7	11.6	0.0	8.1	3.0	0.0	.	4.1	0.2	.	2.6	8.2	0.5	4.8	.	.	.	.	.	.	0.3	0.8	.	0.4	0.0	91.9			19	14	.	.
Lippe b.Ruhr	Emscher	Mörs-Asberg	28	4.7	0.1	0.2	9.0	3.1	2.2	0.7	3.8	.	6.5	1.5	0.7	.	.	.	.	1.2	7.1	1.5	1.3	.	.	.	.	.	.	1.0	3.2	0.2	1.2	0.6	54.1	79	-15	20	14	.	.
		Dortmund-Brünninghs.	110	11.9	2.4	1.5	7.6	5.7	2.8	4.0	5.9	0.1	6.8	2.9	.	.	1.9	0.3	.	0.2	4.3	7.1	4.5	.	.	.	.	.	.	0.0	0.3	.	3.3	0.0	73.5	113	+9	19	15	.	.
		Recklinghausen	101	20.2	2.2	1.1	11.6	2.4	2.8	1.6	8.6	0.2	9.4	0.5	1.1	.	7.1	0.1	.	1.4	10.4	3.3	2.5	0.1	.	.	.	.	.	0.3	0.3	.	.	0.1	87.3	121	+15	22	15	.	.

1938 **Tägliche Niederschlagshöhen in Millimetern, gemessen um 7 Uhr morgens** *Oktober*

Flußgebiet		Ort	Seehöhe m	1	2	3	4	5	6	7	8	9	10	11	12	13	14	15	16	17	18	19	20	21	22	23	24	25	26	27	28	29	30	31	Monatssumme mm	% d. Mittel	Abweichung v. d. Norm.	Zahl der Tage mit Niederschl. ≧0.1	≧1.0	≧0.1	☒
Lippe bis Ruhr	E.	Buer	90	16.2	2.3	1.4	14.0	3.9	3.2	0.0	9.2	·	11.5	0.8	2.1	·	7.5	0.2	0.0	0.9	12.0	3.8	4.3	·	·	·	·	·	·	0.5	1.3	·	·	0.1	95.2			19	14	·	·
		Bochum (Bergschule)	83	18.3	3.2	1.0	12.3	3.8	2.9	1.3	6.4	0.3	5.5	1.5	0.0	·	2.8	2.2	·	1.5	5.8	6.2	3.6	0.0	0.0	·	·	·	·	0.6	0.3	·	1.0	0.1	78.6	113	+10	21	16	·	·
	R.	Dinslaken-Hiesfeld	30	6.7	0.2	·	21.3	1.4	2.5	·	8.0	0.3	7.3	0.1	0.7	·	4.6	·	·	0.5	10.3	2.6	4.7	·	·	·	·	·	·	0.3	2.3	0.2	·	0.2	74.2	108	+5	19	11	·	·
Lippe		~~Lippspringe~~ ×	~~140~~	0.2	7.4	·	12.3	4.0	0.7	7.3	9.9	7.2	23.8	2.8	0.4	·	11.9	2.7	·	·	2.3	13.7	10.1	0.5	·	·	·	·	·	·	·	0.2	1.5	7.5	126.4	167	+51	20	15	·	·
		Paderborn	115	2.6	7.1	2.6	4.0	1.2	1.8	2.0	6.6	1.9	10.8	1.6	0.4	·	4.6	0.9	·	·	0.3	7.2	2.9	0.1	·	·	·	·	·	·	·	0.1	11.0	1.1	70.8	103	+2	21	16	·	·
Alme		Wewelsburg	216	2.5	6.2	1.2	1.5	3.0	1.6	7.2	6.3	9.2	7.3	2.8	2.2	·	3.6	0.6	·	0.0	0.9	3.6	6.0	0.4	·	·	·	·	·	·	·	0.4	9.9	1.6	78.0	105	+4	21	17	·	·
		Fürstenberg	353	1.5	5.0	1.4	0.9	9.3	2.3	6.8	4.6	1.0	8.5	1.2	·	·	3.5	1.5	·	·	1.0	6.0	4.0	·	·	·	·	·	·	·	·	·	12.0	2.3	72.8			18	17	·	·
		Büren	212	0.7	5.1	·	2.8	4.4	2.1	8.3	4.3	0.8	7.7	1.3	2.4	·	3.4	1.4	·	·	0.4	11.2	6.9	·	·	·	·	·	·	·	·	0.0	11.3	1.2	75.7	107	+5	18	15	·	·
		Blankenrode	383	1.6	0.6	2.1	1.7	8.7	1.4	6.1	4.8	11.7	9.1	0.9	6.8	·	2.9	4.1	·	0.2	·	4.2	5.1	0.9	·	·	·	·	·	·	·	·	15.4	1.2	87.5	127	+19	20	15	·	·
		Dörenhagen	260	2.8	8.2	1.1	2.0	2.1	0.0	2.9	6.6	5.6	10.1	3.3	0.6	·	4.8	1.3	·	·	0.1	2.9	1.6	·	·	·	·	·	·	·	·	0.3	1.5	1.9	65.3			19	16	·	·
Lippe		Lippstadt	79	1.2	3.5	1.9	2.7	2.2	1.3	3.7	6.9	7.6	8.7	1.8	0.3	·	4.7	0.2	·	·	2.7	10.0	5.8	·	·	·	0.1	·	·	·	0.1	·	9.1	0.8	75.3	120	+12	21	16	·	·
		Effeln	280	2.0	2.9	2.3	5.5	4.6	8.5	9.3	·	1.2	10.3	0.8	·	·	7.3	3.4	·	·	1.3	7.8	4.2	·	·	·	·	·	·	·	·	·	8.8	2.4	82.6	133	+21	17	16	·	·
		Hovestadt	70	1.3	6.1	1.2	2.4	1.9	2.8	5.3	5.4	3.4	4.6	3.1	1.2	·	4.7	·	·	·	1.2	7.3	·	·	·	·	·	·	·	·	·	·	13.5	0.2	65.6	107	+5	17	16	·	·
		Beckum-Unterberg	116	3.5	3.3	1.5	4.3	4.7	·	3.1	7.5	10.3	8.0	1.4	0.5	·	6.6	·	·	0.4	3.4	11.2	7.8	·	·	·	·	·	·	·	·	·	6.1	0.5	84.1			18	15	·	·
Ahse		Soest	103	3.0	3.7	·	3.0	3.5	2.1	9.5	5.3	·	8.4	1.3	1.1	·	3.2	·	·	·	1.1	3.4	3.4	·	·	·	·	·	·	·	·	·	7.5	3.1	62.6	109	+5	16	16	·	·
		Werl	94	0.7	2.8	2.4	4.8	5.4	3.2	4.4	5.5	0.2	7.7	2.4	0.1	·	3.8	·	·	·	2.6	7.8	4.6	·	·	·	·	·	·	·	·	·	7.5	0.7	65.8	110	+6	18	14	·	·
		Hamm	56	6.7	3.3	0.8	6.5	2.7	2.0	4.6	6.0	0.3	2.5	5.4	0.8	·	3.8	·	·	1.0	2.8	11.0	2.6	·	·	·	·	·	·	·	·	·	4.8	·	67.6	106	+4	18	15	·	·
L.		Kappenberg	100	8.5	4.5	1.5	7.6	4.7	4.4	3.8	9.1	3.6	7.6	0.8	1.0	·	7.1	0.4	·	1.4	5.1	7.7	3.4	·	·	·	·	·	·	0.2	0.1	·	3.0	0.3	85.8			22	17	·	·
Stever		Lüdinghausen	58	·	4.4	·	6.8	0.7	1.8	5.5	5.8	2.4	3.6	·	0.5	·	4.1	0.4	·	2.4	1.8	1.4	5.1	·	·	·	·	·	·	·	·	·	1.6	·	54.9	84	-10	16	13	·	·
		Hullern	45	10.2	9.4	0.6	10.3	2.0	2.3	3.2	9.4	0.0	9.8	·	·	4.1	6.2	·	·	1.0	5.5	4.2	3.1	·	·	·	0.2	·	·	0.3	0.1	0.4	·	·	82.3			19	14	·	·
		Groß Reken	64	15.0	1.8	·	9.8	3.9	·	8.9	7.9	0.5	11.8	·	·	·	4.9	·	·	0.7	7.9	5.2	2.1	·	·	·	·	·	·	·	·	·	0.5	·	80.9			14	11	·	·
		Dülmen	67	15.6	1.5	0.6	11.7	4.5	2.3	4.5	8.1	3.2	10.2	·	·	·	5.7	·	·	0.5	8.7	1.9	4.3	·	·	·	·	·	·	·	·	·	0.1	·	85.4	129	+19	16	13	·	·
L.		Hervest-Dorsten	34	12.2	·	1.5	16.1	1.7	3.0	1.0	10.3	0.3	10.4	0.1	1.5	·	10.0	·	·	0.9	8.2	2.4	1.2	·	·	·	·	·	·	·	·	·	·	1.1	81.9	114	+10	17	14	·	·
Grenze/Lippe	Rhein	~~Wesel~~ ××	~~24~~	3.6	·	4.6	14.5	1.0	3.2	0.4	6.5	·	9.0	·	1.0	2.0	2.6	0.6	·	0.3	12.6	0.5	5.4	·	·	·	·	·	·	0.6	2.1	·	·	·	77.1			18	13	·	·
		Rees	19	7.3	·	0.6	11.1	7.0	1.9	5.6	7.2	0.3	8.4	·	0.5	·	5.1	·	·	0.7	5.7	0.7	6.8	·	·	·	·	·	·	0.2	1.5	·	·	0.1	64.1	97	-2	18	11	·	·
		Kleve	46	·	·	0.8	9.9	3.3	3.3	6.1	11.8	1.4	11.5	·	1.0	0.1	5.9	·	·	·	6.0	1.6	4.6	0.1	·	·	·	·	·	·	1.5	0.1	0.1	0.1	69.3	98	-1	19	13	·	·
Maas																																								
Roer	R.	Monschau-Dreisteg.	420	·	1.0	1.2	24.9	1.5	8.4	4.1	15.8	4.2	9.2	7.8	0.2	0.7	1.1	·	·	·	2.9	1.9	·	·	·	·	·	·	·	3.2	0.2	4.5	·	92.8	93	-6	18	15	1	·
	Urft	Schmidtheim	568	·	·	2.9	15.2	7.2	3.7	6.3	15.0	4.0	5.7	9.4	0.3	·	0.4	0.8	·	·	1.4	2.0	2.1	·	·	·	·	·	0.1	0.1	2.1	0.1	8.2	·	86.4	99	-1	20	14	1	·
		Hollerath	600	0.2	·	0.4	16.4	0.7	5.7	5.8	15.4	1.4	7.3	0.9	1.4	·	1.3	·	·	·	1.9	1.2	·	·	·	·	·	·	·	3.5	0.1	5.6	·	69.2	77	-27	17	12	1	·
		Schleiden	380	1.2	·	0.7	12.1	2.2	7.9	2.1	11.7	1.2	6.1	5.8	·	·	·	0.4	·	·	1.8	0.6	1.5	·	·	·	·	·	·	2.4	0.2	7.3	·	65.0	97	-2	17	13	1	·
	R.	Drove	180	1.5	0.0	0.3	4.1	3.9	3.4	2.4	6.7	·	3.8	3.1	·	·	0.1	0.0	·	·	0.5	0.3	·	·	·	·	·	·	·	0.0	1.0	0.1	10.2	0.2	40.6	84	-8	16	10	·	·
	Inde	Rötgen (Greppstr.)	440	0.0	0.0	1.8	8.5	2.4	4.2	9.4	11.3	0.7	14.9	8.0	·	·	2.7	1.1	·	·	0.6	1.0	·	·	·	·	·	·	·	0.2	3.6	0.1	5.0	·	74.9	86	-12	17	13	·	·
		Eschweiler	205	·	·	0.5	4.2	3.2	3.4	0.9	4.4	0.6	6.4	4.6	·	·	0.8	·	·	·	0.1	0.4	·	·	·	·	·	·	·	0.1	2.8	0.1	4.9	·	37.4	56	-28	16	8	·	·
	R.	Erkelens	99	0.2	·	0.5	6.4	1.0	3.3	·	3.8	0.4	11.0	5.9	0.3	·	2.3	0.1	·	·	4.1	6.5	0.2	·	·	·	·	·	·	3.5	4.2	0.1	1.5	·	55.3	89	-7	19	12	·	·
	Wurm	Aachen (Met. Obs.)	202	0.0	0.0	0.8	4.8	4.8	5.3	2.3	9.3	0.8	8.9	6.2	·	·	1.9	0.4	·	·	0.9	1.3	1.2	0.1	·	·	·	·	·	0.8	5.3	0.2	3.6	0.0	58.9	78	-16	19	12	·	·
		~~Herzogenrath~~ +	~~165~~	·	·	0.7	5.2	3.9	4.5	1.5	7.4	1.1	7.6	5.9	·	·	2.2	0.9	·	·	1.0	0.8	·	·	·	·	·	·	·	0.9	4.3	0.2	4.2	·	52.3	78	-15	17	12	·	·
		Linnich	80	0.2	·		7.2	0.4	3.1	4.1	6.5	·	7.5	5.1	·	·	1.7	·	·	·	3.4	0.3	·	·	·	·	·	·	·	·	5.0	·	2.6	·	47.1	79	-13	13	10	·	·
	R.	Waldenrath	83	1.5	·	1.4	7.5	2.8	3.1	3.3	7.7	·	7.2	5.7	·	·	2.0	·	·	·	4.7	2.8	·	·	·	·	·	·	·	5.3	5.1	0.8	2.5	·	62.6			15	15	·	·
Grenze bis Roer	M.	Elmpt	63	·	·	0.3	5.8	4.0	4.2	5.0	5.2	0.2	11.2	3.8	0.0	·	3.5	·	·	3.5	14.7	2.2	0.2	·	·	·	·	·	·	2.8	3.3	0.1	1.2	0.1	71.3	99	-1	19	14	·	·
	Niers	Jackerath	108	1.4	·	0.1	4.7	1.3	3.0	4.2	5.1	0.0	11.3	5.5	1.1	·	2.6	0.3	·	·	3.1	0.7	·	·	·	·	·	·	·	2.3	3.4	·	2.3	·	52.4			17	14	·	·
		München-Gladb.-H.	75	0.5	0.0	0.2	5.7	5.8	3.2	5.7	4.9	·	9.6	4.6	·	·	2.8	0.2	·	2.4	10.7	5.3	4.2	·	·	·	·	·	·	3.4	4.1	·	0.9	·	74.2			18	14	·	·
		Bracht	51	·	·	·	3.6	5.3	4.2	3.8	6.7	1.8	2.9	2.7	·	·	2.4	·	·	6.2	10.9	5.3	2.4	·	·	·	·	·	·	2.8	4.6	·	·	·	65.6	92	-5	15	15	·	·
		Issum	27	1.6	0.0	0.3	8.0	1.6	3.0	1.8	5.5	0.1	7.3	·	0.5	·	2.8	0.1	·	0.5	12.7	1.7	3.8	0.1	·	·	·	·	·	0.9	1.2	·	0.3	0.2	54.0	81	-13	21	12	·	·
		Walbeck	35	0.7	·	1.0	6.6	1.5	4.3	1.0	5.3	0.1	7.8	0.1	0.2	·	1.6	·	·	·	12.0	2.2	3.0	·	·	·	·	·	·	0.2	1.2	·	0.8	0.2	49.8	74	-17	19	12	·	·
		Kevelaer	23	0.3	0.1	0.3	9.0	0.3	2.1	0.7	8.0	0.2	9.8	·	1.6	0.1	5.4	0.1	·	0.3	12.2	3.9	2.2	0.1	·	·	·	·	·	·	0.3	·	0.2	0.1	57.3	86	-10	22	9	·	·

× Altenbeken 255 + Weiden 170

×× Menzelen 21

1938 **Tägliche Niederschlagshöhen in Millimetern, gemessen um 7 Uhr morgens** Oktober

Fluß-gebiet		Ort	See-höhe m	1	2	3	4	5	6	7	8	9	10	11	12	13	14	15	16	17	18	19	20	21	22	23	24	25	26	27	28	29	30	31	Monatssumme mm	Monatssumme % d. Norm.	Abweichung v. d. Norm.	Zahl der Tage mit Niederschl. ≥0.1	Niederschl. ≥1.0	✳ ≥0.1	⊠
Gz. b.R.	N.	Keppeln	35	11	·	0.5	11.3	5.3	2.6	3.2	8.2	·	9.2	·	7.8	·	7.3	·	0.0	0.4	7.6	7.0	6.7	·	·	·	·	·	·	·	0.8	·	2.7	0.7	66.6	100	·	17	12	·	·
		Donau																																							
Iller bis Quelle	Brigach, Bregg	Katharinenhöhe bei Furtwangen	1070	20.0	10.3	4.5	1.0	17.1	9.4	0.2	10.0	·	·	17.7	(3.8)	·	·	0.5	·	·	·	·	·	·	·	·	·	·	·	2.5	12.5	2.1	·	111.6	94	-11	14	12	2	2
		Furtwangen	854	13.5	6.5	4.0	0.6	16.1	8.5	0.3	13.8	·	·	20.8	3.5	0.1	·	0.2	0.2	·	·	·	1.6	·	·	·	·	·	·	1.8	10.3	·	·	101.8	72	-39	16	11	2	1
		Bubenbach	937	2.9	3.3	0.7	·	13.2	4.4	·	11.3	·	·	9.3	3.7	·	·	·	·	·	·	0.0	0.3	·	·	·	·	·	0.8	3.2	13.7	0.0	·	93.0	107	+6	12	9	2	3
		Villingen	706	19.3	5.6	0.1	·	8.2	4.4	0.4	6.5	0.0	·	5.8	4.4	·	·	·	·	·	·	0.2	0.1	·	·	·	·	·	·	3.1	5.3	·	·	63.4	99	-1	13	9	1	1
		Donaueschingen	693	10.4	6.4	·	·	5.3	·	·	3.9	·	·	4.0	8.2	·	·	·	·	·	·	·	·	·	·	·	·	·	·	4.5	7.9	0.1	·	50.7	87	-7	9	6	1	·
	Donau	Riedöschingen	715	23.0	7.2	0.8	·	4.9	7.9	·	2.9	·	·	83	10.0	·	·	0.3	·	·	·	0.1	·	·	·	·	·	·	0.5	2.8	14.5	2.2	·	79.4			14	10	1	1
		Tuttlingen	647	17.1	5.9	·	6.4	5.8	2.5	0.5	6.6	·	·	7.2	5.8	·	·	·	·	·	·	·	0.1	·	·	·	·	·	0.4	4.7	9.2	·	·	72.2	113	+8	13	10	1	·
		Friedingen	625	11.5	5.9	0.9	0.3	3.9	1.5	·	5.8	·	·	4.4	5.7	·	·	·	·	·	·	0.2	0.1	·	·	·	·	·	0.1	2.8	5.7	·	·	48.8	96	-2	14	9	1	·
		Böttingen	910	12.3	7.5	0.9	0.7	4.1	6.5	·	4.4	·	·	6.6	6.7	·	·	·	·	·	·	0.1	0.8	·	·	·	·	·	·	2.6	6.3	0.4	·	58.9	80	-15	14	9	1	1
		~~Ebingen~~ ×	~~725~~	21.1	10.0	0.8	·	3.9	2.3	·	11.7	0.0	·	5.7	5.5	·	·	·	·	·	·	·	·	·	·	·	·	·	·	5.2	11.2	·	·	77.4			11	11	2	1
		~~Heuberg~~	~~840~~																																					
		Sigmaringen(~~K.-Str.~~)	588	28.7	7.0	·	1.3	3.4	·	·	3.7	·	·	3.1	7.1	·	·	·	·	·	·	·	0.5	·	·	·	·	·	0.1	3.4	4.7	·	·	63.0	119	+10	11	9	1	·
	Lauchert	Genkingen	773	32.2	7.7	1.5	·	3.3	4.6	·	7.9	1.5	·	7.2	2.2	·	·	·	·	·	·	·	·	·	·	·	·	·	·	3.3	5.6	0.2	·	77.2	115	+10	12	11	1	·
		Stetten u. H.	706	30.6	2.8	·	·	3.1	5.6	·	7.5	1.0	·	7.0	2.9	·	·	0.1	·	·	·	·	·	·	·	·	·	·	·	3.1	4.0	·	·	67.7	100	0	11	10	1	·
		Trochtelfingen	700	19.4	3.8	0.0	0.0	2.8	4.7	·	6.5	0.9	·	4.3	3.0	·	·	0.1	·	·	·	·	0.9	·	·	·	·	·	·	2.7	3.2	·	·	52.3	92	-5	12	9	1	1
		Bitz	883	33.7	3.2	·	·	4.4	4.4	·	7.7	·	·	4.9	3.7	·	·	·	·	·	·	·	2.7	·	·	·	·	·	·	2.1	8.1	·	·	74.9	108	+6	10	10	2	·
		Harthausen	735	20.9	4.4	0.4	0.7	2.8	2.1	0.5	3.6	·	·	4.0	4.2	·	·	·	·	·	·	·	·	·	·	·	·	·	1.1	3.4	4.1	·	·	51.6	92	-4	13	10	1	·
	Abl.	Otterswang	610	47.8	9.4	0.6	3.9	10.3	·	0.3	7.1	·	·	8.5	·	·	·	·	·	·	·	0.4	6.4	·	·	·	·	·	·	1.2	5.9	·	·	101.8	161	+39	12	9	·	·
		Mengen	560	30.7	4.5	1.2	0.8	6.0	2.4	1.6	3.0	·	·	10.5	5.3	·	·	·	·	·	·	·	·	·	·	·	·	·	2.1	4.7	4.5	·	·	76.7	142	+23	13	12	·	·
	Don.	Saulgau	586	19.1	7.8	0.7	1.7	4.8	3.3	0.4	6.8	·	·	5.8	8.1	·	·	·	·	·	·	·	·	·	·	·	·	·	·	0.5	3.0	5.6	·	67.6	135	+18	13	10	·	·
		Riedlingen	540	60.5	7.2	0.9	0.8	3.0	2.8	·	5.2	·	·	5.8	5.2	·	·	·	·	·	·	·	0.1	·	·	·	·	·	·	2.5	3.3	·	·	97.3	221	+53	12	9	·	·
	Gr.Lauter	St. Johann	765	64.2	8.8	1.8	0.3	4.3	3.9	·	7.6	0.4	·	9.6	2.9	·	·	·	·	·	·	·	2.4	·	·	·	·	·	·	1.8	5.9	0.6	·	174.5	164	+45	14	11	1	·
		Münsingen	720	33.5	3.5	0.7	0.9	2.9	2.5	·	5.1	0.5	·	4.4	2.9	·	·	0.2	·	·	·	·	0.2	·	·	·	·	·	·	1.2	3.0	·	·	61.5	104	+3	14	9	·	
		Frankenhofen	740	8.8	8.7	1.5	·	3.5	·	·	7.2	·	·	2.6	4.3	·	·	·	·	·	·	·	0.4	·	·	·	·	·	·	1.4	3.7	·	·	42.1	80	-11	10	9	1	·
	D.	Ehingen	514	20.0	2.6	·	5.4	8.7	1.4	·	4.6	0.3	·	3.6	3.2	·	·	·	·	0.0	·	·	·	·	·	·	·	·	·	0.4	0.1	3.6	·	·	53.9	112	+6	12	9	·	·
	Riß	Eichen	610	8.7	7.5	·	4.5	2.0	5.0	·	1.0	·	·	11.0	7.0	·	·	·	·	·	·	·	·	·	·	·	·	·	·	1.4	2.1	3.7	·	·	53.9	106	+3	11	11	·	·
		Biberach	540	14.1	7.1	0.0	2.1	3.8	3.8	0.4	5.6	·	·	6.2	5.2	·	·	·	·	·	·	0.1	·	·	·	·	·	·	·	1.1	0.4	3.9	·	·	53.8	94	-3	13	10	·	·
		Schemmerberg	510	20.6	6.0	2.2	0.0	(3.0)	(2.0)	·	2.3	·	·	4.4	4.0	·	·	·	·	0.0	·	0.1	·	·	·	·	·	·	·	0.1	0.1	0.3	·	·	40.1	83	-8	10	6	·	·
	Donau	Ochsenhausen	614	7.0	11.1	·	3.5	6.3	3.3	·	7.5	·	·	3.5	8.3	·	·	·	0.2	0.1	·	·	·	·	·	·	·	·	·	16.7	2.0	1.5	·	·	71.0	129	+16	13	11	·	·
		Maselheim	542	13.3	6.6	0.8	2.6	5.7	7.0	·	7.1	·	·	5.2	4.5	·	·	·	·	·	·	·	·	·	·	·	·	·	·	1.3	1.1	4.8	·	·	60.0	97	-2	12	11	·	·
		Rot	605	5.1	9.2	·	3.3	6.2	4.8	·	7.6	·	·	1.5	·	·	·	·	·	·	·	·	·	·	·	·	·	·	·	5.6	4.0	2.2	·	·	49.5	77	-14	10	10	·	·
Iller	Obere Iller	Nebelhorn	1920	11.2	13.2	·	15.4	5.4	2.2	·	·	6.2	·	·	5.4	·	·	·	·	·	·	2.1	2.0	0.0	·	0.0	·	·	·	4.0	9.6	·	·	·	76.7			11	11	2	2
		Birgsau	950	7.4	12.4	0.1	16.1	7.6	0.1	3.7	6.4	5.0	0.0	·	3.4	0.0	·	·	·	·	·	7.2	5.7	·	·	·	·	·	·	2.6	11.7	3.2	·	0.1	86.7	74	-30	16	13	1	1
		Oberstdorf	811	6.2	8.3	0.0	13.1	6.5	7.9	0.8	8.9	2.3	0.0	·	5.7	0.0	·	·	·	·	·	7.3	7.4	0.1	·	·	·	·	·	2.0	10.3	2.3	·	0.0	77.1	66	-37	15	13	·	·
		Rohrmoos	1070	10.2	12.7	0.5	14.9	14.2	4.7	4.3	17.5	2.6	·	·	5.0	·	·	·	·	·	·	2.7	1.9	·	·	·	·	·	·	3.8	10.1	1.4	·	·	106.5	66	-54	15	14	2	1
		Ofterschwang	864	4.6	4.8	0.2	13.9	9.7	2.6	(1.0)	13.9	1.9	·	·	6.4	·	·	·	·	·	·	1.4	1.7	·	·	·	·	·	·	2.7	9.3	1.1	·	·	74.6			15	14	1	·
		Sonthofen	735	5.2	9.9	·	12.6	4.3	2.4	0.9	10.6	0.0	0.0	·	4.5	·	·	·	·	·	·	1.4	0.3	·	·	·	·	·	·	2.4	9.2	0.6	·	·	64.3	60	-44	13	10	·	·
		Oberjoch	1136	6.6	14.1	·	15.0	5.2	4.7	2.0	4.3	1.8	·	·	9.3	·	·	·	·	·	·	0.6	0.8	0.4	·	·	·	·	·	2.7	11.8	0.2	·	0.7	80.2	61	-52	16	11	2	1
		Bad Oberdorf	850	5.6	14.0	·	14.2	4.8	5.2	1.3	4.2	2.1	·	·	8.3	·	·	·	·	·	·	0.8	·	1.3	·	·	·	·	·	2.8	10.7	0.5	·	·	75.8	71	-31	14	12	·	·
		Wärterh. a. Steigbach	935	7.6	9.1	·	13.6	10.2	6.5	4.5	13.6	2.3	0.2	·	6.5	·	·	·	·	·	·	3.4	0.3	0.0	·	·	0.1	·	·	2.6	7.0	1.5	·	·	89.0	58	-65	16	13	1	·
		Immenstadt	731	7.4	7.0	·	11.0	9.8	7.1	3.3	0.1	0.0	0.1	·	6.7	·	·	·	·	·	·	4.0	·	·	·	·	·	·	·	2.6	6.6	1.0	·	·	66.7	53	-58	13	11	·	·
		~~Unterzollhaus~~ ××	~~892~~	9.8	21.8	·	12.4	5.3	7.1	5.3	6.0	2.1	·	·	4.8	·	·	·	·	·	·	0.7	·	·	·	·	·	·	·	2.3	10.9	0.9	·	·	83.4	88	-12	13	11	·	·
		Kranzegg	860	8.3	13.7	·	9.1	3.3	(3.0)	3.5	(9.0)	1.8	·	·	15.8	·	·	·	·	·	·	3.0	·	·	·	·	·	·	·	2.3	10.8	·	·	·	83.6	80	-21	12	12	·	·
	W. L.	Diepolz	1040	19.3	18.9	·	21.3	12.5	3.5	12.1	13.2	5.7	·	·	10.0	·	·	·	·	·	·	0.6	·	·	·	·	·	·	·	2.1	6.3	0.0	·	·	125.5	93	-7	12	11	·	·

× Meßstetten 510
×× Bedelsberg 896

1938 — Tägliche Niederschlagshöhen in Millimetern, gemessen um 7 Uhr morgens — Oktober

Flußgebiet		Ort	Seehöhe m	1	2	3	4	5	6	7	8	9	10	11	12	13	14	15	16	17	18	19	20	21	22	23	24	25	26	27	28	29	30	31	Monatssumme mm	Monatssumme % d. Norm.	Abweichung v. d. Norm.	Zahl der Tage mit Niederschl. ≥0.1	≥1.0	≥0.1	⊠
Lech bis Iller	Iller Mittlere Iller	Martinszell	740	10.2	9.6	0.9	7.2	7.0	3.5	4.8	9.1	0.5	·	·	6.6	·	·	·	·	·	·	0.6	·	·	·	·	·	·	·	8.5	8.6	0.9	0.0	·	78.0	88	-11	14	10	·	·
		Buchenberg	905	10.3	8.4	·	7.0	11.4	3.8	8.5	11.7	3.4	·	·	4.5	·	·	·	·	·	·	·	·	·	·	·	·	·	·	1.8	7.2	1.4	·	·	79.4	72	-32	12	12	·	·
		Kempten (El.Werk)	665	6.2	9.4	·	4.2	7.7	2.2	4.8	9.2	3.4	·	·	3.6	·	·	·	·	·	·	·	·	·	·	·	·	·	·	2.5	7.6	0.5	·	·	61.3	77	-19	12	11	·	·
		Krugzell	667	6.9	8.3	0.1	4.9	10.3	2.5	5.8	7.5	1.8	0.1	·	1.6	·	·	·	·	·	·	·	·	·	·	·	·	·	·	2.7	7.6	0.2	0.9	·	61.2	83	-13	15	11	·	·
		Frauenzell	731	7.5	15.5	·	8.6	14.7	4.2	4.6	12.0	·	·	·	1.8	·	·	·	·	·	·	·	·	·	·	·	·	·	·	2.5	5.3	2.3	·	·	79.0	81	-18	11	11	·	·
		~~Unterkürnach~~ ×	~~820~~																																						
		Ittelsburg	718	6.7	12.5	·	10.2	9.8	2.4	4.0	7.9	·	·	·	0.4	·	·	·	·	·	·	·	·	·	·	·	·	·	·	2.0	7.7	1.6	·	·	65.2	88	-9	11	10	·	·
	Untere Iller	Wurzach	650	12.8	19.0	2.0	6.1	10.0	1.0	·	10.4	·	·	0.0	7.4	·	·	·	·	·	·	·	·	·	·	·	·	·	·	0.0	2.0	5.8	·	·	70.5			10	10	·	·
		Leutkirch	660	11.7	9.2	0.0	8.2	11.2	2.9	4.9	7.6	0.3	·	2.4	0.0	·	·	·	·	·	·	0.1	·	·	·	·	·	·	·	2.5	6.9	2.2	·	·	70.1	92	-6	13	11	·	·
		Memmingen	600	4.3	10.0	·	5.7	8.4	1.2	·	0.0	·	·	0.0	0.6	·	·	·	·	·	·	0.0	·	·	·	·	·	·	·	3.1	5.5	2.4	·	·	41.2	71	-17	9	8	·	·
		Jedesheim	500	13.9	7.6	·	1.9	3.8	2.9	1.3	4.0	·	·	3.6	4.5	·	·	·	·	·	·	·	·	·	·	·	·	·	·	0.2	5.2	3.2	·	·	52.1			12	12	·	·
	Günz	Westerheim	815	14.0	4.2	1.0	0.5	2.8	2.5	·	6.7	0.5	·	4.7	1.7	·	·	0.2	·	·	·	·	1.0	·	·	·	·	·	·	·	·	3.8	0.5	·	44.1	69	-20	14	10	·	·
		Seissen	707	8.8	2.8	1.6	0.9	2.5	1.7	·	5.9	·	·	3.0	3.7	·	·	·	·	·	·	·	·	·	·	·	·	·	·	·	·	2.0	·	·	32.9	67	-21	10	9	·	·
		Bermaringen	650	13.7	3.1	0.7	0.8	2.7	1.2	·	4.3	·	·	2.2	2.3	·	·	·	·	·	·	·	·	·	·	·	·	·	·	·	·	3.1	·	·	34.1	70	-15	10	7	·	·
		Ulm (Sattlergasse)	~~425~~ 479	7.2	4.6	0.6	3.8	3.6	0.9	·	5.0	0.3	·	1.8	3.3	·	·	·	·	·	·	·	·	·	·	·	·	·	·	0.5	0.8	4.2	0.2	·	36.8	78	-10	14	8	·	·
	D.	Weißenhorn	500	8.7	6.3	·	3.2	3.5	2.7	·	3.8	0.3	·	4.5	3.0	·	·	·	·	·	·	·	·	·	·	·	·	·	·	0.6	5.9	4.8	·	·	47.3	97	-2	12	10	·	·
	Günz	Obergünzburg	738	10.3	11.4	·	8.1	7.9	2.8	4.4	8.5	0.6	·	·	1.3	·	·	·	·	·	·	·	·	·	·	·	·	·	·	7.4	4.9	1.0	·	·	62.6	78	-17	12	11	·	·
		Ottobeuren	660	5.0	11.1	0.0	14.2	5.4	1.4	4.2	8.6	·	·	·	0.8	·	·	·	·	·	·	·	·	·	·	·	·	·	·	2.0	6.7	1.8	·	·	61.2	91	-6	11	10	·	·
		Arlesried	650	18.1	11.9	·	4.9	7.3	1.1	2.0	7.6	·	·	0.0	5.8	·	·	·	·	·	·	·	·	·	·	·	·	·	·	2.5	5.0	3.4	·	·	69.6	124	+14	11	11	·	·
		~~Günzburg a. D.~~ ××	~~450~~	14.2	5.0	0.7	5.7	3.0	1.4	·	3.9	·	·	3.5	3.2	·	·	·	·	·	·	·	·	·	0.3	·	·	·	·	0.4	2.9	2.8	·	·	47.0	102	+1	13	10	·	·
	Mindel	Mindelheim	607	18.5	10.6	·	6.2	8.2	1.3	3.8	12.2	·	·	·	0.2	·	·	·	·	·	·	·	·	·	·	·	·	·	·	3.3	4.4	2.1	·	·	70.8	120	+12	11	10	·	·
		Röfingen	474	11.2	5.4	·	9.0	2.5	1.8	·	4.5	0.3	·	4.5	1.4	·	·	·	·	·	·	·	·	·	·	·	·	·	·	0.3	1.6	2.8	·	·	45.3	87	-7	12	10	·	·
		Krumbach	514	11.2	8.3	·	1.2	5.6	3.0	2.3	5.6	0.3	·	3.1	4.2	·	·	·	·	·	·	·	·	·	·	·	·	·	·	1.1	4.9	3.8	·	·	54.6	99	-1	13	12	·	·
	Brenz	Ettlenschieß	656	14.1	4.0	0.5	0.5	3.1	2.0	·	4.6	·	·	1.0	1.2	·	·	·	·	·	·	·	·	·	·	·	·	·	·	·	·	3.3	·	·	34.3	67	-17	10	8	·	·
		Niederstotzingen (Wwk.)	452	17.0	3.8	0.3	0.9	2.6	1.0	·	4.7	·	·	2.5	3.1	·	·	·	·	·	·	·	·	·	·	·	·	·	·	·	0.1	2.4	1.6	·	40.0	91	-4	12	9	·	·
		Heidenheim	494	10.6	4.2	0.6	1.1	5.5	1.1	0.1	4.6	1.0	·	3.1	1.8	·	·	0.1	·	·	·	·	2.0	·	·	·	·	·	·	·	0.2	2.0	1.0	·	39.0	70	-13	16	12	·	·
		Gundelfingen	440	16.5	4.5	0.3	0.7	3.5	0.6	0.0	6.4	·	·	1.6	2.3	·	·	·	·	·	·	·	0.0	·	·	·	·	·	0.0	0.3	0.9	2.0	0.5	·	40.1	89	-5	13	7	·	·
	Donau	Blindheim(Bhf.)	416	25.7	3.5	·	0.1	6.5	0.9	·	3.1	0.4	·	1.0	1.4	·	·	·	·	·	·	·	·	·	·	·	·	·	·	0.2	0.1	1.2	·	·	44.1	108	+3	12	7	·	·
		Eglingen	549	28.8	4.5	0.5	0.3	10.5	0.8	·	5.2	2.3	·	3.4	3.2	·	·	·	·	·	·	·	0.4	·	·	·	·	·	·	0.5	0.9	2.6	0.4	·	64.3	143	+19	15	8	·	·
		Stillnau	430	28.9	6.1	0.3	0.4	8.3	0.9	·	2.2	1.6	·	3.4	2.1	·	0.1	·	·	·	·	·	·	·	·	·	·	·	·	0.3	0.0	3.4	0.1	·	58.1	135	+15	14	8	·	·
	Wörnitz	Wörnitz	488	12.4	4.8	0.5	0.3	5.3	0.9	6.0	12.6	5.6	·	2.3	3.3	·	0.1	0.4	·	·	·	4.5	1.3	·	·	·	·	·	·	·	·	2.3	0.7	·	63.3	127	+13	17	11	1	·
		Dinkelsbühl	440	13.6	5.5	0.6	0.8	3.8	3.1	8.7	16.3	2.1	·	2.5	1.4	·	·	·	·	·	·	0.3	·	·	·	·	·	·	·	·	·	4.6	0.0	·	63.3	129	+14	13	10	·	·
		Feuchtwangen	453	13.6	6.4	1.4	0.6	4.8	2.9	8.7	10.0	5.7	·	0.0	7.4	·	0.7	0.5	·	·	·	5.3	3.4	·	·	·	·	·	·	·	·	3.9	1.8	·	77.1	161	+29	16	13	·	·
		Öttingen	440	42.1	2.7	0.5	0.1	5.8	0.5	3.9	7.8	2.7	·	0.8	1.3	·	0.0	0.2	·	·	·	0.2	0.0	·	·	·	·	·	·	·	·	3.1	0.4	·	72.1	157	+26	15	8	·	·
		Wemding	456	30.9	2.1	0.4	0.2	0.4	1.0	1.4	6.5	2.5	·	0.8	2.2	·	·	·	·	·	·	·	0.1	·	·	·	·	·	·	0.2	·	2.8	0.6	·	52.1	116	+7	15	8	·	·
		Bopfingen	470	14.7	7.3	2.5	0.3	8.5	0.8	12.3	·	3.2	·	1.8	1.0	·	·	·	·	·	·	·	·	·	·	·	·	·	·	·	·	6.0	·	·	58.4	102	+1	17	9	·	·
		Nördlingen	436	18.4	3.7	0.3	0.3	7.5	0.7	1.9	6.4	2.4	·	1.4	1.5	·	·	0.3	·	·	·	·	·	·	·	·	·	·	·	0.1	0.6	2.5	0.0	·	48.0	112	+5	15	9	·	·
		Möttingen	413	26.2	2.9	0.3	0.5	5.2	1.1	0.5	4.2	1.5	·	1.5	·	·	·	·	·	·	·	·	·	0.2	·	·	·	·	·	·	0.8	2.5	0.7	·	48.1	120	+8	14	8	·	·
		Donauwörth (Kulturbauamt)	410	38.0	3.0	0.1	0.4	5.9	0.6	0.1	3.3	1.5	·	2.2	1.3	0.1	0.0	·	0.0	·	0.1	·	0.0	0.0	·	·	·	·	·	0.2	0.2	2.6	0.1	·	59.7	139	+17	17	8	·	·
	Donau	~~Buchdorf~~ Kaishm.	~~387~~ 479	48.1	3.0	0.3	0.4	8.2	0.0	·	0.5	2.5	·	2.3	1.2	·	·	·	·	·	·	·	·	·	·	·	·	·	·	0.5	0.0	2.5	0.9	·	75.3	153	+26	13	8	·	·
		~~Seyfriedsberg~~ +	~~671~~	12.8	7.4	·	1.8	4.0	3.2	2.2	3.1	0.0	·	2.8	3.1	0.1	·	·	0.1	·	·	·	·	·	·	·	·	·	·	1.6	3.2	5.2	·	·	50.6	84	-9	14	12	·	·
		Bliensbach	437	18.2	5.5	·	(6.0)	6.7	2.4	0.3	6.6	0.2	·	2.9	2.0	2.9	·	·	·	·	·	·	·	·	·	·	·	·	·	(2.0)	7.2	2.6	(1.0)	·	60.5	129	+14	15	13	·	·
		Kreppen	460	6.2	5.0	·	6.8	3.7	5.3	1.8	5.7	0.2	·	3.6	2.4	·	·	·	·	·	·	·	·	·	·	·	·	·	·	2.3	4.0	3.4	0.3	·	50.7	97	-1	14	12	·	·
Lech	Wertach bis Quelle	~~Höfleuten~~ ++	~~893~~	5.4	10.3	·	10.4	4.8	2.7	1.8	10.3	(1.0)	·	·	2.3	·	·	·	·	·	·	·	2.5	0.3	·	·	·	·	1.9	3.5	3.9	·	·	·	61.1			14	13	·	·
		Fallmühle	928	7.7	10.5	·	15.0	6.0	4.0	3.2	6.7	2.7	·	·	4.1	·	·	·	·	·	·	0.9	0.2	0.3	·	·	·	·	·	4.5	12.0	·	·	·	77.8	66	-40	14	11	·	·
		Füssen a. ~~B~~ Horn	796	7.3	17.4	0.2	12.9	1.0	0.5	0.8	3.4	1.6	·	·	3.0	·	·	·	·	·	·	1.3	1.6	0.1	·	·	·	·	·	4.5	9.2	1.7	0.0	·	65.9	78	-18	16	12	·	·
		Neuschwanstein	965	5.9	17.8	·	16.5	1.9	0.7	1.0	2.6	1.4	·	·	3.0	·	·	·	·	·	·	0.8	2.4	·	·	·	·	·	·	4.4	12.3	1.5	·	·	71.7	80	-18	14	12	·	·

× Wiggensbach 857 + Ziemetshausen 485
×× Leipheim 475 ++ Pfronten-Steinach 848

Tägliche Niederschlagshöhen in Millimetern, gemessen um 7 Uhr morgens

Oktober

Flußgebiet		Ort	Seehöhe m	1	2	3	4	5	6	7	8	9	10	11	12	13	14	15	16	17	18	19	20	21	22	23	24	25	26	27	28	29	30	31	Monatssumme mm	Monatssumme % d. Norm.	Abweichung v. d. Norm.	Zahl der Tage mit Niederschl. ≥0.1	Niederschl. ≥1.0	✳ ≥0.1	⊠
Lech	Wertach bis Quelle	Buching	810	9.9	18.5	·	15.3	1.0	·	1.9	2.1	0.9	·	·	3.2	·	·	·	·	·	·	0.6	0.5	·	·	·	·	·	·	3.4	9.6	0.5	·	·	67.4	84	-13	13	9	·	·
		Lechbruck	786	8.0	14.2	·	10.8	0.8	0.5	2.8	3.2	4.5	·	·	4.2	·	·	·	·	·	·	0.6	0.7	·	·	·	·	·	·	2.3	9.2	0.5	·	·	62.3	86	-10	14	9	·	·
		Steingaden	774	8.4	17.3	·	9.2	1.1	0.2	1.7	3.3	5.4	·	·	4.2	·	·	·	·	·	·	0.0	0.2	·	·	·	·	·	·	2.5	11.8	0.9	·	·	66.2	86	-11	13	10	·	·
		~~Peiting~~ x	~~710~~	7.7	13.5	·	14.6	2.1	1.0	2.8	6.7	4.6	·	·	2.5	·	·	·	0.3	·	·	·	·	·	·	·	·	·	·	2.4	13.9	1.8	·	·	73.9	112	+8	13	12	·	·
		Denklingen	700	10.5	11.6	·	11.6	3.7	1.7	4.4	7.1	0.0	·	·	1.8	·	·	·	·	·	·	·	·	·	·	·	·	·	·	2.0	8.5	1.8	·	·	64.9	103	+2	11	11	·	·
		Landsberg a. L.	587	4.5	11.2	·	7.6	4.2	1.2	3.3	6.7	0.0	·	·	0.0	·	·	·	·	·	·	·	·	·	·	·	·	·	·	1.6	3.8	1.3	·	·	45.4	78	-13	10	10	·	·
		Lager Lechfeld	550	1.8	9.0	·	5.0	4.7	1.8	2.7	6.3	0.0	·	·	3.8	·	·	·	·	·	·	0.0	·	·	·	·	·	0.0	0.0	2.2	3.5	3.1	·	·	43.9	90	-5	11	11	·	·
		Issing	720	1.5	14.2	·	12.2	2.4	1.5	3.9	9.3	1.1	·	·	1.4	·	·	·	·	·	·	·	·	·	·	·	·	·	·	1.9	6.8	2.4	0.1	·	58.7	90	-6	13	12	·	·
		Augsburg-St. Stefan	500	6.8	4.5	·	6.2	4.3	3.1	2.8	6.4	·	·	1.3	3.3	·	·	·	·	·	·	·	·	·	·	·	·	·	·	2.2	4.2	3.5	0.1	·	48.7	99	0	13	12	·	·
	Wertach	Wertach	915	8.9	14.9	·	12.4	8.2	2.6	5.6	8.5	1.2	·	·	4.9	·	·	·	·	·	·	2.8	0.3	·	·	·	·	·	·	3.5	12.2	0.5	·	·	86.5	75	-29	14	13	·	·
		Mittelberg	1000	11.5	23.7	·	13.2	7.5	3.4	5.2	9.2	0.0	·	·	6.5	·	·	·	·	·	·	2.1	·	·	·	·	·	·	·	4.5	14.4	2.5	0.2	·	103.9			13	12	·	·
		Nesselwang	868	6.7	15.4	·	9.3	4.8	0.9	5.0	5.8	2.9	·	·	4.1	·	·	·	·	·	·	1.3	·	0.0	·	·	·	·	·	2.5	11.3	0.8	·	·	70.8	75	-24	13	11	·	·
		Mittersulzberg	909	9.5	16.2	·	15.2	2.5	2.3	4.8	4.2	1.3	·	·	4.6	·	·	·	·	·	·	1.4	1.8	·	·	·	·	·	·	4.5	12.5	2.8	·	·	83.6	95	-4	14	14	·	·
		Markt-Oberdorf	757	6.7	17.0	·	11.0	3.5	1.3	3.3	6.7	3.6	·	·	3.8	·	·	·	·	·	·	0.1	·	·	·	·	·	·	·	2.6	7.2	1.1	·	·	67.9	96	-3	13	12	·	·
		Unterthingau	772	6.5	13.5	·	8.4	6.5	2.4	5.4	5.2	4.5	·	·	3.2	·	·	·	·	·	·	·	·	·	·	·	·	·	·	1.3	8.0	1.1	·	·	66.0	80	-17	12	12	·	·
		Kaufbeuren	674	10.8	12.5	·	9.7	5.9	1.6	5.0	6.3	0.9	·	·	1.3	·	·	·	·	·	·	·	·	·	·	·	·	·	·	1.7	5.7	1.3	·	·	62.7	91	-6	12	11	·	·
		Ingenried	660	7.1	10.4	·	8.5	6.7	0.9	4.2	7.1	0.0	·	·	0.2	·	·	·	·	·	·	·	·	·	·	·	·	·	·	1.4	5.9	1.5	·	·	53.9	93	-4	11	9	·	·
		Türkheim	599	11.5	13.6	0.2	18.7	8.2	1.8	5.3	2.0	0.2	·	·	1.9	·	·	·	0.0	0.0	·	·	·	·	·	·	·	·	·	3.0	6.1	3.1	·	·	81.6	134	+21	13	11	·	·
		Auerberg	1055	5.4	5.6	·	11.6	3.8	(1.0)	(4.0)	(6.0)	(1.0)	·	·	(2.0)	·	·	·	·	·	·	·	·	·	·	·	·	·	·	0.8	6.9	1.8	·	·	49.9	67	-24	12	11	·	·
		Krottenhill	885	10.2	21.2	·	14.3	3.2	1.2	3.9	6.7	3.1	·	·	2.8	·	·	·	·	·	·	·	·	·	0.0	·	·	·	·	3.7	8.0	1.9	0.0	·	79.6	105	+4	12	12	·	·
		Stocken	750	14.7	18.0	·	14.9	3.5	1.2	4.3	4.7	0.3	·	·	2.8	·	·	·	·	·	·	0.0	·	·	·	·	·	·	·	0.2	9.5	2.2	·	·	76.3	97	-8	12	10	·	·
		Hiltenfingen	558	11.7	8.5	0.0	4.5	4.5	0.6	3.1	6.4	·	·	·	3.9	·	·	·	·	·	·	·	·	·	·	·	·	·	·	2.1	4.1	3.5	0.0	·	52.9	106	+3	11	10	·	·
		Holzhausen	610	19.2	14.1	·	6.7	3.4	1.6	3.8	7.9	0.2	·	·	0.3	·	·	·	·	·	·	·	·	·	·	·	·	·	·	2.3	5.1	2.7	·	·	67.3	110	+6	12	10	·	·
	Lech	~~Ellgau~~ xx	~~421~~	22.3	4.1	0.0	0.8	5.2	1.4	0.0	2.9	1.4	·	1.3	1.0	·	0.1	·	·	·	·	·	0.0	·	·	·	·	0.0	0.5	1.1	2.0	0.5	·	44.6			14	10	·	·
		Rain a. L.	402	18.6	11.4	·	0.5	3.9	0.7	·	3.3	1.5	·	1.5	1.3	·	·	·	·	·	·	·	·	·	·	·	·	·	·	0.5	0.0	(2.0)	·	·	45.2	113	+5	11	8	·	·
Naab bis Lech	Paar bis Lech	Gundelsdorf	436	12.6	8.8	·	1.7	4.8	1.2	6.1	5.8	3.3	·	·	1.8	·	·	·	·	·	·	·	·	·	·	·	·	·	·	·	0.4	·	·	·	46.5	80	-11	10	9	·	·
		Neuburg a. D.	388	4.0	3.6	·	0.7	4.6	0.6	0.0	4.0	1.3	0.0	1.3	0.2	·	·	·	·	·	·	·	·	·	·	·	·	·	·	1.4	0.6	0.8	0.0	·	23.1	50	-23	12	7	·	·
		Ingolstadt (Stadtgärt.)	371	3.4	1.2	·	2.0	5.3	·	·	4.7	1.5	·	1.2	1.0	·	·	·	·	·	·	·	·	·	·	·	·	·	·	1.3	·	1.0	·	·	22.6	48	-24	10	10	·	·
		Ammerfeld	544	7.2	3.8	·	·	7.8	0.7	·	4.8	3.0	·	1.0	·	·	·	·	·	·	·	·	·	·	·	·	·	·	·	0.6	·	1.6	0.2	·	30.7	68	-14	10	7	·	·
	Paar	~~Eurasburg~~ +	~~515~~	4.7	5.9	·	4.8	2.6	0.8	2.8	4.7	0.1	·	·	1.0	·	·	·	·	·	·	·	·	·	·	·	·	·	·	1.6	1.4	2.1	·	·	32.5			12	10	·	·
		Aichach	400	8.7	5.8	·	5.4	4.7	2.8	2.7	7.5	·	·	2.4	3.2	·	·	·	·	·	·	·	·	·	·	·	·	·	0.3	1.6	0.8	5.2	·	·	51.7			13	11	·	·
		Pörnbach	400	6.7	2.0	·	2.9	3.0	0.4	0.0	4.5	1.4	·	1.3	1.4	·	·	·	·	·	·	·	0.0	·	·	·	·	·	·	1.5	1.0	0.0	·	·	26.1	50	-26	11	10	·	·
		Ludwigsmoos	380	12.3	4.1	·	1.5	4.0	·	0.5	4.5	1.6	·	2.0	1.1	·	·	·	·	·	·	·	·	2.0	1.1	·	·	·	·	1.8	1.1	1.2	0.1		35.8	76	-11	13	11	·	·
	Ilm	Scheyern	481	6.3	3.0	·	4.0	3.0	0.0	2.0	6.4	1.6	·	·	3.6	·	·	·	·	·	·	·	0.1	·	·	·	·	·	·	1.0	·	2.0	·	·	33.0	58	-24	11	10	·	·
		Hüll	438	5.0	2.1	·	3.7	3.0	0.4	1.8	3.7	0.7	·	0.1	4.2	·	·	·	·	·	·	·	·	·	·	·	·	·	·	2.0	·	0.4	·	·	27.1			12	8	·	·
		Geisenfeld	384	4.5	1.4	·	2.4	3.2	0.5	0.6	3.1	0.4	·	1.2	2.4	·	·	·	·	·	·	·	0.0	·	·	·	·	·	·	1.8	·	0.5	0.2	·	22.2	43	-30	13	8	·	·
	Don.	Siegenburg	397	1.5	1.5	·	2.6	3.3	·	2.9	3.0	1.2	·	0.5	1.6	·	·	·	·	·	·	·	·	·	·	·	·	·	·	0.1	·	0.0	0.0	·	18.2	40	-27	10	8	·	·
		Neustadt a. D.	350	1.3	1.6	·	2.1	4.5	1.4	·	6.4	3.1	·	1.7	·	·	·	·	·	·	·	·	·	·	·	·	·	·	·	3.1	·	0.5	0.0	·	25.7	56	-20	10	9	·	·
	Altmühl	Elbersroth	450	9.1	4.3	0.5	0.0	2.9	1.6	6.9	7.1	5.1	·	1.8	2.8	0.8	0.2	0.3	·	·	·	7.0	0.7	·	·	·	·	·	·	·	·	3.2	1.2	0.1	55.6	118	+9	16	12	·	·
		Burk	470	11.8	4.0	0.1	0.8	·	4.5	7.1	11.4	8.3	·	0.1	1.9	·	·	·	·	·	·	0.2	2.7	·	·	·	·	·	·	·	0.1	2.2	2.3	·	57.5	115	+8	15	10	·	·
		Gunzenhausen	420	34.5	4.9	0.8	0.3	4.6	1.4	5.8	10.1	5.3	·	0.2	3.4	·	·	·	·	·	·	·	0.5	·	·	·	·	·	·	·	·	1.3	1.2	·	74.3	158	+27	14	10	·	·
		~~Degersheim~~ ++	~~597~~	2.8	0.5	·	·	8.0	1.3	2.3	8.5	2.4	·	0.9	·	·	1.8	·	·	·	·	0.5	·	·	·	·	·	·	·	·	·	3.0	·	·	32.0	63	-19	11	8	·	·
		Rehlingen	457	11.2	1.7	·	1.0	9.0	0.8	2.8	8.2	4.4	·	·	0.4	·	·	0.3	·	·	·	·	0.2	·	·	·	·	·	·	0.1	·	4.6	0.6	·	45.3			14	8	·	·
		Eichstätt	388	2.6	2.9	·	0.3	(8.0)	0.7	1.0	7.3	3.7	·	0.8	1.1	·	0.1	·	·	·	·	·	0.2	·	·	·	·	·	·	0.8	0.3	1.1	0.3	·	31.2	71	-13	16	8	·	·
		Denkendorf	483	2.1	2.4	·	0.8	4.7	0.3	0.9	8.0	3.3	·	0.7	1.0	·	·	·	·	·	·	·	0.6	·	·	·	·	·	·	1.1	·	0.8	0.5	·	27.2	62	-17	14	7	·	·
		Thalmässing	410	0.1	2.2	·	·	7.2	0.7	3.5	6.5	4.2	·	0.1	1.7	·	·	·	·	·	·	·	2.3	·	·	·	·	·	·	0.5	0.3	1.3	0.3	·	30.9	62	-19	14	8	·	·
		Mühlhausen	400	0.4	13.0	·	0.6	8.1	0.5	6.3	5.4	3.2	·	·	2.0	·	·	·	·	·	·	·	1.1	0.2	·	·	·	·	·	1.2	·	0.5	1.7	·	44.2	94	-3	14	9	·	·

x Herzogsägmühle 704 + Freienried 527
xx Druisheim 413 ++ Auernheim 607

1938 — Tägliche Niederschlagshöhen in Millimetern, gemessen um 7 Uhr morgens — Oktober

Flußgebiet		Ort	Seehöhe m	1	2	3	4	5	6	7	8	9	10	11	12	13	14	15	16	17	18	19	20	21	22	23	24	25	26	27	28	29	30	31	Monatssumme mm	Monatssumme % d. Mittl.	Abweichung v. d. Norm.	Zahl der Tage mit Niederschl. ≥0,1	Niederschl. ≥1,0	≥0,1	▦
Naab bis Leoh	Altmühl	Daßwang	521	0.0	1.2	·	0.7	5.6	0.4	2.5	2.8	(4.0	·	·	1.4	·	·	·	·	·	·	·	1.3	0.4	·	·	·	·	·	1.3	0.2	0.4	0.9	·	23.1	45	-28	14	8	·	·
		Dietfurt a. A.	364	0.8	1.5	·	1.0	4.2	0.3	1.1	6.5	3.6	·	·	0.2	1.9	·	·	·	·	·	·	·	0.3	·	·	·	·	·	1.3	·	0.3	0.5	·	23.6	54	-20	14	8	·	·
		Schlott	460	3.0	3.9	·	2.2	3.5	0.5	0.5	9.0	4.0	·	1.8	1.0	·	·	·	·	·	·	·	·	·	·	·	·	·	·	(1.0)	·	(0.5)	0.0	·	30.1	67	-15	12	9	·	·
	Naab bis Altmühl	~~Saal a. D.~~ ×	~~340~~	3.0	4.5	0.2	2.1	3.3	0.3	0.4	9.2	3.8	0.5	2.0	1.0	·	·	·	·	·	·	·	·	·	·	·	·	·	1.5	·	0.3	·	·	32.1	75	-11	14	9	·	·
		Laaber	520	0.2	7.0	·	·	12.0	3.5	4.6	10.8	6.7	1.4	0.1	3.2	·	0.1	0.3	·	·	·	13.2	3.6	·	·	·	·	·	·	0.1	1.8	3.5	·	72.1	124	+14	17	12	·	·
		Velburg (Str.-Aufs.)	510	0.0	6.8	·	0.8	14.3	(1.0)	3.0	11.9	3.4	·	·	1.8	·	·	·	·	·	·	·	1.2	·	·	·	·	·	1.1	0.6	0.4	2.7	·	49.0	89	-6	13	10	·	·
		Painten	498	3.0	0.9	·	1.5	5.1	0.0	0.7	8.8	4.0	·	1.1	1.0	·	·	·	·	·	·	·	·	0.6	·	·	·	·	·	1.4	0.0	0.2	0.5	·	28.8	61	-18	13	8	·	·
Naab	Waldnaab	Bärnau	600	0.5	5.3	0.3	·	5.3	·	5.3	11.2	2.5	0.5	4.8	5.7	·	0.3	0.6	0.0	·	·	1.2	4.0	1.0	·	·	·	·	·	0.6	5.0	1.6	9.9	0.1	65.7	110	+6	20	13	·	·
		Tirschenreuth	500	0.2	6.2	·	·	1.2	·	5.5	11.8	6.2	·	2.2	3.1	·	0.3	0.4	·	·	·	1.4	3.1	0.1	·	·	·	·	·	0.3	2.5	0.7	8.2	·	53.4	127	+11	17	11	·	·
		Steinwald-Waldhaus	822	0.0	6.6	·	·	12.7	·	4.0	13.2	9.8	1.2	1.4	3.3	·	·	3.1	·	·	·	2.9	6.5	4.4	·	·	·	·	·	·	2.2	·	8.5	0.3	80.1			15	14	·	·
		Brand i. Opf.	576	0.5	6.3	·	0.4	14.8	0.6	4.3	18.2	7.7	5.2	3.0	1.4	·	·	1.5	·	·	·	5.9	2.1	1.5	0.0	·	·	·	·	·	0.7	·	9.8	0.0	84.4	105	+4	17	13	·	
		Erbendorf	510	0.0	3.5	·	·	9.4	·	5.7	9.7	4.5	0.0	1.4	2.0	·	·	1.1	·	·	·	2.6	4.2	1.5	·	·	·	·	·	·	0.9	0.0	7.2	·	53.7	81	-12	13	12	·	·
		Flossenbürg	620																																						
		Weiden	398	3.0	0.2	·	0.2	6.5	0.1	5.8	9.3	5.0	0.9	2.8	2.5	·	·	·	·	·	·	1.3	4.4	0.8	·	·	·	·	·	0.6	1.8	0.4	8.4	·	54.6	111	+6	18	11		·
	Heidenaab	Kemnath	456	0.3	3.1	0.0	0.2	2.9	·	4.5	5.5	2.5	1.6	1.3	2.4	·	0.2	0.9	·	·	·	2.5	2.8	1.1	·	·	·	·	·	·	0.2	·	5.5	·	38.3	71	-16	17	12	·	·
		Pressath	425	4.7	1.6	·	·	10.7	·	5.1	9.5	3.9	0.1	2.1	2.9	0.0	0.2	0.7	0.1	0.0	·	0.9	4.0	0.7	0.2	0.1	·	·	·	·	0.4	0.1	5.3	0.0	53.3	107	+3	20	10		·
		Heinersreuth	515	0.6	5.0	·	·	14.6		6.7	11.9	2.8	0.9	1.2	2.3	·	·	0.5	·	·	·	·	2.3	·	·	·	·	·	·	·	·	0.2	4.0	0.2	53.8	94	-3	14	9	·	·
		Weiherhammer	390	0.7	4.4	·	0.1	6.4	·	4.7	9.6	6.2	0.9	1.2	2.3	·	·	·	·	·	·	0.9	3.8	0.3	·	·	·	·	·	·	1.4		7.5	·	50.4	105	+2	15	10	·	·
	Pfreimd	Oberfahrenberg	802	2.2	0.7	0.2	0.2	7.8	0.1	5.0	8.7	10.3	1.4	1.2	4.0	·	0.0	0.2	·	·	·	·	4.2	0.1	·	·	·	·	·	0.8	2.0	1.0	8.3	0.0	58.4	101	0	19	12	·	·
		~~Weidhaus~~ ××	~~510~~	0.1	5.5	·	0.0	8.5	0.1	7.6	13.8	9.1	1.0	1.1	3.5	·	0.5	0.5	·	·	·	0.6	6.3	1.4	·	·	·	·	·	1.4	2.3	0.8	8.4	·	72.5	123	+14	19	13	·	·
		Lohma	500	0.9	4.6	·	·	6.5	0.2	4.7	10.3	6.1	1.0	0.4	3.4	·	·	0.0	·	·	·	4.2	4.6	0.0	·	·	·	·	·	1.2	1.7	0.5	7.9	·	58.2			16	12	·	·
		~~Pfreimd~~ +	370	·	4.8	·	0.8	8.2	·	4.6	12.7	0.9	·	·	2.1	·	·	·	·	·	·	5.4	0.9	1.2	·	·	·	·	·	·	·	2.8	3.9	·	48.3	112	+5	12	9	·	·
	Schwarzach	Waldmünchen (Forstamt)	492	3.1	6.8	·	·	5.3	·	6.0	12.0	3.3	1.7	1.5	2.5	·	·	·	·	·	·	6.5	1.2	0.7	·	·	·	·	·	2.1	2.2	4.3	8.1	·	67.3	129	+15	16	15	·	·
		Grafenkirchen	510	0.6	3.7	·	1.3	6.6	0.0	4.4	11.0	7.6	0.2	0.4	1.4	·	·	·	·	·	·	0.1	0.8	2.1	·	·	·	·	·	1.7	1.1	1.3	5.6	·	49.9	86	-8	17	12	·	·
		Schönsee	655	·	4.5	·	·	5.1	·	3.7	11.2	2.2	1.6	·	2.4	·	·	·	·	·	·	8.5	2.1	0.3	·	·	·	·	·	1.9	1.5	1.7	6.4	·	53.1	86	-9	14	13	·	·
		Dieterskirchen	500	3.1	5.4	·	0.2	4.9	0.3	6.6	16.0	2.6	0.0	0.7	2.4	·	0.0	·	·	·	·	3.5	0.3	0.0	·	·	·	·	·	2.1	2.3	0.4	4.8	·	55.6	96	-2	16	11	·	·
	Naab	Schwarzenfeld	363	·	10.4	·	·	8.6	·	4.6	11.8	4.1	2.1	·	4.8	·	0.9	0.6	·	·	·	0.9	1.4	0.7	·	·	·	·	·	0.8	0.9	0.8	3.2	·	56.6	135	+15	16	9	·	·
		Weiher	513	·	2.8	·	·	5.6	·	2.9	9.6	4.7	·	·	3.4	·	·	0.1	·	·	0.1	0.0	0.0		·	·	·	·	·	2.3	·	·	6.6	·	38.1	91	-4	10	8	·	·
	Vils	Großschönbrunn	450	0.3	3.4	·	·	9.9	·	3.9	8.5	6.0	·	0.6	7.0	·	·	·	·	·	·	1.7	2.9	·	·	·	·	·	·	0.7	0.1	0.0	4.9	0.2	44.1	86	-7	14	9	·	·
		Edelsfeld	521	0.3	2.6	·	3.0	12.5	·	6.5	10.3	9.1	·	1.5	2.8	·	·	1.2	·	·	·	1.3	2.6	·	·	·	·	·	·	·	1.1	1.2	2.8	·	58.8	105	+3	15	14	·	·
		Sulzbach	427	·	2.7	·	0.2	9.1	·	6.9	8.2	3.3	·	1.0	1.7	·	·	0.0	·	·	·	0.7	0.4	·	·	·	·	·	·	0.8	0.2	0.6	3.0	0.1	38.9	83	-8	15	8	·	·
		Amberg (Maria-Hilf-Berg)	519	·	1.3	0.1	0.0	8.9	0.3	5.3	7.7	2.2	·	0.0	2.7	·	0.0	0.0	·	·	·	2.8	1.1	·	·	·	·	·	·	1.5	0.2	0.6	8.2	0.0	43.5	93	-3	14	10	·	·
		Ursensollen	540	0.1	2.5	·	0.1	10.1	0.9	4.5	10.5	4.7	0.2	0.0	0.3	·	0.4	·	·	·	0.1	5.8	2.7	·	·	·	·	·	·	1.3	0.2	0.9	3.4	·	48.7	104	+2	18	9	·	·
		Schmidmühlen	355	·	1.3	0.5	0.5	7.2	0.5	3.3	7.8	3.8	·	·	2.8	·	·	·	·	·	·	2.3	2.9	·	·	·	·	·	·	(1.0)	·	(1.0)	3.0	·	37.9	81	-9	14	11	·	·
Regen	Schwarzer Regen	Eisenstein	794	4.5	7.0	·	1.6	8.7	0.0	5.0	20.0	10.9	0.4	·	0.9	·	·	0.7	·	·	0.0	·	2.8	1.4	·	·	·	·	·	1.2	2.3	0.3	6.9	0.0	74.0	76	-24	16	12	·	·
		Schachtenbach	900																																						
		Zwiesler-Waldhaus	700	4.9	3.5	·	4.8	11.0	0.9	5.6	25.2	8.6	·	0.1	0.3	·	·	·	·	·	·	·	3.5	1.2	·	·	·	·	·	2.6	1.0	0.9	6.2	0.2	80.5	91	-7	17	12	·	·
		Rabenstein	676	3.1	5.3	·	3.1	8.2	1.0	5.8	10.0	5.2	·	·	·	·	·	1.5	·	·	·	·	5.1	2.4	·	·	·	·	·	1.1	2.1	·	4.2	2.1	67.3	69	-28	15	15	·	·
		Zwiesel	590	4.2	3.6	·	1.9	5.0	0.5	3.8	8.0	3.3	2.0	·	0.4	·	·	0.3	·	·	·	·	1.9	0.8	·	·	·	·	·	1.8	0.9	0.4	4.1	0.5	43.4	61	-28	18	11	·	·
		Buchenau	750	7.1	5.6	0.0	4.7	6.0	0.0	4.6	17.3	6.8	0.1	·	0.8	·	·	0.6	·	·	0.0	·	1.6	1.0	·	·	·	·	·	2.0	1.8	0.5	2.6	3.3	67.0	69	-30	17	13	·	·
		Regen	522	3.4	5.6	·	2.0	4.1	·	2.7	10.7	2.6	·	·	0.6	·	·	·	·	·	·	·	0.7	3.2	·	·	·	·	·	0.9	·	1.0	0.8	·	38.3	58	-28	13	9	·	·
		~~Rusel-Forsthaus~~ ++	~~778~~	6.5	7.6	·	3.9	6.9	1.3	3.1	19.1	6.2	·	·	0.3	·	·	0.9	·	·	0.0	·	0.0	·	·	·	·	·	·	2.0	0.3	0.6	3.3	0.8	62.8	70	-27	15	10	·	·
		~~Zechenhaus a. Silber-~~ ~~berg~~ °	~~753~~	11.4	3.1	·	2.4	7.2	0.8	8.3	7.9	3.7	·	·	0.6	·	·	·	·	·	·	·	2.8	1.2	·	·	·	·	·	2.0	0.3	0.6	6.1	0.3	58.7	71	-24	16	11	·	·
		Gotteszell	568	4.4	8.0	·	2.2	6.9	0.9	3.0	18.5	4.2	·	·	0.4	·	·	0.3	·	·	·	·	·	·	·	·	·	·	·	0.0	2.0	0.6	2.3	0.1	53.8	63	-32	14	9	·	·
		Ödwies	1029	6.3	10.3	·	4.3	8.5	1.2	4.2	12.3	5.5	·	·	0.8	·	·	·	·	·	·	·	·	·	·	·	·	·	·	0.3	1.8	1.6	2.2	1.3	60.6	60	-40	14	12	·	·
		Oberried	580	9.6	9.1	·	1.6	8.0	1.3	3.4	6.3	4.3	·	·	1.1	·	·	0.2	·	·	·	·	1.8	1.7	·	·	·	·	·	1.2	0.9	0.6	5.4	1.7	58.2	82	-13	17	14	·	·
		Viechtach	432	8.4	10.3	·	3.8	10.8	0.5	2.3	8.8	2.0	·	·	0.8	·	·	·	·	·	·	·	1.2	·	·	·	·	·	·	1.6	0.7	0.0	4.1	·	54.5	86	-8	13	10	·	·

× Kehlheim 350 + Nabburg * Bodenmais 680
×× Reichenau 510 ++ Irlmoos 840

1938 — Tägliche Niederschlagshöhen in Millimetern, gemessen um 7 Uhr morgens — Oktober

Flußgebiet		Ort	Seehöhe m	1	2	3	4	5	6	7	8	9	10	11	12	13	14	15	16	17	18	19	20	21	22	23	24	25	26	27	28	29	30	31	Monatssumme mm	% d. Norm.	Abweichung v. d. Norm.	Zahl der Tage mit Niederschl. ≧0.1	≧1.0	✳ ≧0.1	☒
Regen	s.p.	Höllenstein	400	4.7	9.2	·	1.9	4.3	0.4	1.6	7.4	3.7	·	0.3	1.7	·	·	·	·	·	·	·	7.3	0.7	·	·	·	·	·	1.5	1.0	0.8	3.4	0.6	44.5	82	-9	17	12	·	·
	Mündung bis Schwarzer Regen	Kleiner Arbersee	920	6.4	9.0	·	3.0	12.2	0.0	5.5	13.3	9.4	0.0	·	1.5	·	·	7.4	·	0.0	0.0	·	5.1	1.9	·	·	·	·	·	1.5	0.3	0.9	11.3	·	82.7			15	13	·	·
		Osserschutzhaus	1285	5.2	3.2	·	0.0	7.1	·	3.1	9.4	6.3	·	·	0.3	·	·	1.9	·	·	·	·	1.2	·	·	·	·	·	·	2.3	2.0	3.7	12.1	·	57.8	47	-64	13	12	·	·
		Lam	575	3.2	10.0	·	3.6	2.8	·	4.1	8.4	11.2	·	·	3.1	·	·	0.0	·	·	·	·	0.6	2.1	·	·	·	·	·	(2.0)	0.2	0.0	7.3	·	58.6	89	-7	13	11	·	·
		Hohenbogen	903	8.5	9.2	·	0.0	6.2	·	4.2	24	12.2	·	·	4.7	·	·	·	·	·	·	·	4.2	2.2	·	·	·	·	·	4.2	2.1	4.2	8.2	1.8	74.3	106	+4	14	14	·	·
		Kötzting	408	4.8	8.9	·	0.4	3.7	0.1	2.3	7.3	8.2	·	1.8	2.1	·	·	·	·	·	·	·	4.1	0.8	·	·	·	·	·	2.8	0.2	1.1	3.5	0.1	52.2	87	-8	17	12	·	·
		Furth i. W.	400	3.8	9.7	·	·	5.1	·	7.4	16.3	5.2	·	0.2	1.8	·	·	·	·	·	·	0.0	1.8	0.0	·	·	·	·	·	4.1	0.2	0.1	3.8	·	59.5	135	+16	13	10	·	·
		Cham	400	2.0	4.5	·	0.2	2.9	0.0	2.0	6.4	7.3	0.2	0.2	1.6	·	0.0	0.0	·	·	·	·	1.6	1.5	·	·	·	·	·	1.6	1.0	0.8	3.6	·	37.4	80	-10	16	12	·	·
		Traitsching	418	3.9	6.9	0.1	0.0	2.9	0.1	2.4	8.9	3.5	0.1	1.6	1.7	·	·	·	·	·	·	·	1.2	0.7	·	·	·	·	·	2.3	1.5	2.1	(2.0)	·	40.9	74	-14	17	12	·	·
		Roding	370	2.6	2.9	·	2.0	2.4	·	2.9	8.7	2.3	·	·	2.0	·	·	·	·	·	·	·	1.8	1.6	·	·	·	·	·	0.3	4.2	0.8	1.4	·	35.9	72	-14	14	12	·	·
		Falkenstein i. O.	560	1.8	5.0	·	5	4.3	0.4	1.0	9.8	3.2	·	1.0	1.8	·	·	·	·	·	·	·	0.0	0.6	·	·	·	·	·	2.2	1.6	0.7	1.4	·	34.3	64	-20	15	11	·	·
		Bruck bei Nittenau	368	4.8	3.7	·	·	4.6	0.3	4.5	3.4	9.1	·	·	0.8	1.5	·	·	·	·	·	·	4.8	1.3	·	·	·	·	·	2.8	1.2	0.6	1.9	·	45.3	101	+0	15	12	·	·
		Regenstauf	339	21.7	3.4	·	0.0	3.7	0.9	0.5	6.0	2.0	·	0.6	0.4	·	0.3	·	·	·	·	0.1	0.0	0.0	·	·	·	·	·	2.4	0.4	0.3	2.2	·	44.9	112	+5	15	7	·	·
Isar bis Regen	Donau	Regensburg	344	5.0	3.5	·	1.0	4.1	0.1	0.4	7.3	3.6	0.0	1.2	1.3	0.1	·	·	·	·	·	·	·	0.2	·	·	·	·	·	2.0	0.2	0.1			30.1	72	-9	14	8	·	·
		Altenthann	490	2.0	5.0	·	1.0	4.0	0.0	1.0	8.0	1.0	·	2.0	1.3		·	·	·	·	·	0.5	2.0	0.0	·	·	·	·	·	1.9	0.5	1.0	1.8		33.0			15	13	·	·
		Wörth a. D.	340	1.2	3.8	·	1.3	4.5	0.8	0.7	7.9	2.1	·	·	0.6	·	·	·	·	·	·	·	·	·	·	·	·	·	·	1.2	0.6	·	1.8		26.5	56	-20	12	8	·	·
		Ludmannsdorf	470	1.4	1.7	·	2.9	3.1	·	0.4	5.2	2.3	·	0.0	1.4	·	·	·	·	·	·	·	·	·	·	·	·	·	·	2.1	0.5	0.2	0.3	0.0	21.5	47	+24	12	8	·	·
		Eggmühl	365	1.3	4.1	·	2.2	4.0	0.1	0.3	6.5	2.9	·	0.3	1.9	·	·	·	·	·	·	·	0.2	·	·	·	·	·	·	1.8	0.2	0.1	0.1	0.1	26.1	59	-18	16	8	·	·
		Ergoldsbach	417	3.7	2.5	·	3.8	2.8	0.3	3.7	4.5	1.5	0.2	·	1.5	·	·	·	·	·	·	·	0.0	·	·	·	·	·	·	2.7	0.5	0.3	0.0	·	28.0	61	-18	13	9	·	·
		Straubing	329	3.0	4.6	·	2.1	4.3	0.8	1.3	7.2	2.9	·	·	1.3	·	·	·	·	·	·	·	·	·	·	·	·	·	·	2.5	1.2	0.2	1.2	·	32.6	68	-15	13	11	·	·
		Puchhausen	370	3.5	4.4	·	3.1	3.0	0.8	2.2	3.5	1.5	0.2	·	1.3	·	·	·	·	·	·	·	0.0	·	·	·	·	·	·	3.0	0.9	·	0.1	·	27.5			13	9	·	·
		Stallwang	351	3.5	7.4	·	0.7	5.3	0.7	3.1	14.1	4.2	·	·	1.5	0.0	·	0.0	·	0.0	·	·	0.0	0.4	·	·	·	·	·	2.6	1.1	0.5	1.8	0.5	47.4	78	-24	15	10	·	·
		Steinach	350	3.0	5.0	·	1.5	5.6	0.8	0.8	11.6	1.0	0.1	·	1.0	·	·	·	·	·	·	·	·	0.4	·	·	·	·	·	2.5	1.5	0.7	2.2	·	37.7	70	-16	15	7	·	·
		Englmar	881	6.3	13.9	·	3.4	8.1	1.3	2.4	15.2	3.2	·	·	1.2	·	·	0.0	·	·	0.4	·	·	·	·	·	·	·	·	2.5	0.2	1.4	4.3	2.4	66.2	75	-22	15	13	·	·
		Pfelling	320	3.1	10.0	·	2.2	4.4	1.3	1.3	7.4	7.0	0.4	·	0.4	·	·	0.1	·	·	·	·	0.0	0.0	·	·	·	·	·	2.3	0.6	0.3	2.3	0.5	43.6	85	-7	16	10	·	·
		Metten	328	3.0	10.2	·	3.1	4.6	0.8	1.8	13.0	4.8	0.4	·	0.2	·	·	0.7	·	·	·	·	0.0	0.0	·	·	·	·	·	1.5	0.3	0.3	3.6	0.5	48.2	77	-15	16	9	·	·
		Deggendorf	320	3.7	7.8	0.2	1.9	3.4	0.3	1.7	10.6	3.3	·	·	·	·	·	·	·	·	·	·	1.2	·	·	·	·	·	·	1.7	·	0.3	3.9	0.1	40.1	70	-17	14	10	·	·
Isar	Loisach bis Quelle	Mittenwald	918	5.4	16.3	·	20.3	4.6	·	0.8	0.9	0.2	·	·	4.2	·	·	·	·	·	·	·	8.6	1.0	·	·	·	·	·	2.9	7.3	1.8	·	·	74.3	94	-5	13	10	·	·
		Vereinsalpe	1406	6.3	18.8	·	18.2	6.6	·	1.6	·	3.6	·	·	3.8	·	·	·	·	·	·	·	8.4	·	·	·	·	·	·	6.3	7.8	0.5	0.7	1.2	83.8			13	11	4	1
		Vorderriß	783	9.3	13.3	·	10.8	4.3	·	2.0	3.6	1.0	·	·	1.9	·	·	·	·	·	·	·	9.6	·	·	·	·	·	·	4.1	6.7	·	·	·	67.2	69	-30	11	11	·	
		Fall a. d. Isar	741	2.9	14.7	·	15.7	3.5	·	3.2	5.6	1.4	·	·	7.5	·	·	·	·	·	·	·	11.1	·	·	·	·	·	·	3.4	4.3	·	·	·	73.3	73	-27	11	11	·	·
		Obernach	830	6.0	14.4	·	16.2	2.8	·	2.7	3.9	4.6	·	·	0.9	·	·	·	·	·	·	·	13.0	·	·	·	·	·	·	6.0	6.2	0.6	·	·	77.3			12	10	·	·
		Herzogstandhaus	1575	6.6	13.1	·	10.1	6.1	·	0.0	4.5	5.2	·	·	0.0	·	·	·	·	·	·	2.0	15.1	·	·	·	·	·	·	10.2	8.1	·	·	·	81.0	71	-33	10	10	2	·
		Urfeld	844	4.5	13.2	·	16.0	4.3	·	2.5	2.3	6.5	·	·	9.0	·	·	·	·	·	·	0.5	6.0	·	·	·	·	·	·	4.5	16.2	3.0	·	·	88.5	79	-23	13	12	·	·
		Jachenau	791	15.7	18.6	·	10.1	2.9	·	1.8	(5.0)	3.4	·	·	7.2	2.2	·	·	·	·	·	0.4	5.6	·	·	·	·	·	·	4.5	5.2	2.8	·	·	85.4	89	-11	14	13	·	·
		Lenggries	682	7.8	8.0	·	11.2	5.3	·	2.2	4.0	8.7	·	·	1.5	·	·	·	·	·	·	0.7	4.0	·	·	·	·	·	·	3.6	4.5	0.7	·	·	62.2			13	11	·	·
		Marienstein	800	2.7	15.5	0.5	14.0	4.5	·	2.5	12.3	8.9	·	·	2.1	·	·	·	·	·	·	·	2.3	·	·	·	·	·	·	2.2	9.5	2.5	·	·	80.3	83	-17	13	12	·	·
		Bad-Tölz (~~Reisch.~~)[x]	690	7.9	5.4	·	13.1	5.9	·	5.2	4.2	10.0	·	·	1.7	·	·	·	·	·	·	1.1	1.1	·	·	·	·	·	·	0.8	3.1	3.7	·	·	63.2	77	-26	13	12	·	·
	Loisach	Griesen	822	6.4	6.9	0.0	14.7	3.0	·	·	3.3	4.3	0.0	·	1.1	·	·	·	·	·	·	0.1	3.5	1.0	·	·	·	·	·	7.9	7.8	0.5	·	·	60.5	73	-22	13	11		·
		~~Untergrainau~~ [xx]	747	4.5	11.0	·	15.0	3.0	·	·	3.5	2.0	·	·	1.5	·	·	·	·	·	·	·	4.0	1.0	·	·	·	·	·	17.0	11.0	·	·	·	73.5	96	-3	11	11	·	·
		Zugspitze	2962	3.4	16.0	·	12.3	8.9	·	3.3	7.0	6.8	·	·	1.3	·	·	·	·	·	0.0	1.4	17.2	3.7	·	·	·	·	·	2.2	1.8	0.7	·	·	86.0	64	-49	14	13	12	15
		Raintalerhof	964	7.2	13.4	·	15.7	13.4	2.0	0.7	5.4	1.1	·	·	1.2	·	·	·	·	·	·	·	17.1	0.4	·	·	·	·	·	6.8	6.3	1.8	0.5	0.2	93.2	100	0	16	12	·	·
		Kaltenbrunn	861	6.4	32.4	·	15.8	3.6	·	0.1	3.0	1.4	·	·	2.0	·	·	·	·	·	·	·	3.8	0.8	·	·	·	·	·	5.0	7.6	1.0	0.5	·	83.4	98	-2	14	11	·	·
		Partenkirchen (Gymn.)	717	3.7	22.1	·	12.6	3.8	·	0.3	3.6	·	·	·	3.0	·	·	·	·	·	·	·	0.1	2.8	·	·	·	·	·	5.8	6.9	0.8	·	·	65.5	86	-10	12	9	·	·
		Oberau	655	4.1	11.7	·	13.8	1.4	·	0.8	2.5	3.8	·	·	0.8	·	·	·	·	·	·	0.1	6.3	0.3	·	·	·	·	·	5.4	12.6	0.6	0.0	·	64.2	76	-20	14	9	·	·
		Eschenlohe	639	5.2	13.8	·	13.3	1.6	·	0.7	3.7	1.9	·	·	3.2	·	·	·	·	·	·	·	6.0	0.1	·	·	·	·	·	6.8	21.5	1.2	·	·	79.0	104	+3	13	11	·	·
		Murnau	696	10.4	6.4	·	14.6	1.1	·	0.6	2.7	4.8	·	·	1.8	·	·	·	·	·	·	·	1.3	·	·	·	·	·	·	3.9	17.4	1.2	·	·	66.2	87	-10	12	11	·	·

x Bad Tölz Kl. Kr.St.
xx Grainau-Werkst.

537

1938 — Tägliche Niederschlagshöhen in Millimetern, gemessen um 7 Uhr morgens — Oktober

Flußgebiet		Ort	Seehöhe m	1	2	3	4	5	6	7	8	9	10	11	12	13	14	15	16	17	18	19	20	21	22	23	24	25	26	27	28	29	30	31	Monatssumme mm	Monatssumme % d. Norm.	Abweichung v. d. Norm	Zahl der Tage mit Niederschl. ≧0.1	≧1.0	≧0.1	☒
Isar	Loisach	Kochel	605	9.6	6.8	·	17.2	2.6	·	2.4	2.2	2.4	·	·	3.1	·	·	·	·	·	·	0.9	1.0	·	·	·	·	·	·	3.3	13.9	1.0	·	·	66.4	75	-23	13	12	·	·
		Sindelsdorf	601	9.5	5.6	·	17.9	2.1	0.2	2.3	2.8	6.5	·	·	1.8	·	·	·	·	·	·	1.3	0.5	·	·	·	·	·	·	4.3	11.9	1.7	·	·	68.4	94	-5	14	12	·	·
		Blomberghaus	1250	5.1	14.5	·	17.2	4.3	·	5.7	3.1	8.9	·	·	4.9	·	·	·	·	·	·	1.6	1.3	·	·	·	·	·	·	4.9	8.1	0.7	0.1	·	80.4	77	-24	14	12	1	·
		Königsdorf	626	5.4	3.6	3.3	10.4	4.4	·	1.3	8.1	0.8	0.1	·	1.3	·	·	·	·	·	·	·	0.2	0.1	·	·	·	·	·	3.4	1.7	6.6	0.2	0.1	51.0	67	-25	17	11	·	·
		Wolfratshausen×	577	12.4	2.3	·	11.6	3.6	0.0	2.0	5.7	1.5	·	·	0.6	·	·	·	·	·	·	·	·	·	·	·	·	·	·	2.5	5.7	1.7	·	·	49.6			11	10	·	·
	Amper bis Loisach	Hohenschäftlarn××	670	6.8	5.6	·	7.9	4.5	0.1	(3.0)	(6.0)	1.2	·	·	0.1	·	·	0.3	·	·	·	·	·	·	·	·	·	·	·	2.9	8.1	2.2	·	·	48.7	73	-19	13	10	·	·
		München-Sternwarte	529	3.9	3.7	·	6.8	3.5	2.0	0.4	6.7	·	·	·	3.3	·	·	·	·	·	·	·	0.5	·	·	·	·	·	·	3.0	5.9	2.8	·	·	42.5	72	-16	12	10	·	·
		Otterfing	669	24.1	3.9	·	9.9	5.6	(1.0)	3.4	7.1	3.5	·	·	0.3	·	·	·	·	·	·	·	·	·	·	·	·	·	·	4.1	4.8	1.8	·	·	69.5	91	-6	12	11	·	·
		Sauerlach	620	10.1	1.6	0.3	9.4	4.1	·	3.1	6.8	1.4	·	·	0.4	·	·	0.1	·	·	·	·	·	·	·	·	·	·	·	3.1	4.7	1.6	·	·	46.7	65	-25	13	10	·	·
		Eglfing	537	12.3	4.2	·	5.2	2.9	4.1	0.9	7.5	1.2	·	·	0.7	·	·	·	·	·	·	·	·	·	·	·	·	·	·	2.9	5.2	1.1	·	·	48.2	85	-9	12	10	·	·
		Weihenstephan (T. H.) Gartenb. Ausz.	497	3.9	2.2	·	6.3	2.2	0.3	1.2	3.1	0.4	0.1	·	0.2	·	·	·	·	·	·	·	·	·	·	·	·	·	·	2.2	1.9	0.3	·	·	24.3	51	-24	13	8	·	·
		Finsing	495	3.6	1.9	·	14.1	3.2	0.5	1.5	5.6	0.7	·	·	1.6	·	·	·	·	·	·	·	1.1	·	·	·	·	·	·	2.5	3.4	2.4	·	·	42.1	84	-8	13	11	·	·
	Ammer	Linderhof	937	6.9	6.0	·	17.2	5.2	0.3	1.5	10.0	0.3	·	·	1.0	·	·	·	·	·	·	0.8	9.5	·	·	·	·	·	·	5.5	8.6	0.8	0.5	·	74.1	81	-17	15	10	·	·
		Kloster Ettal	878	4.2	14.9	·	15.2	2.7	0.0	0.5	4.6	3.1	·	·	1.1	·	·	·	·	·	·	0.3	7.2	1.3	·	·	·	·	·	6.2	8.9	0.9	0.0	·	71.2	75	-23	14	11	·	·
		Unterammergau	830	14.6	2.8	·	16.0	1.1	·	1.4	2.1	4.8	·	·	1.2	·	·	·	·	·	·	0.5	3.8	0.3	·	·	·	·	·	4.1	11.6	0.4	·	·	64.7			14	11	·	·
		Böbing	744	11.7	5.9	·	14.1	2.3	0.8	3.3	5.6	3.7	·	·	3.1	·	·	·	·	·	·	0.0	0.0	·	·	·	·	·	·	3.3	12.5	1.0	·	·	67.3	95	-4	12	11	·	·
		Hohenpeissenberg	994	11.2	3.7	·	12.8	2.7	0.0	2.3	5.6	3.4	·	·	3.9	·	·	·	·	·	·	·	·	·	·	·	·	·	·	3.0	16.7	4.1	·	·	69.2	105	+3	11	11	·	·
		Weilheim	566	6.5	7.2	·	11.5	2.1	·	2.3	5.2	3.1	·	·	7.9	·	·	·	·	·	·	·	·	·	·	·	·	·	·	3.1	10.2	3.1	·	·	56.2	102	+1	11	11	·	·
		Zellsee	600	5.5	8.5	·	12.5	1.5	·	4.5	2.5	4.5	·	·	1.5	·	·	·	·	·	·	·	·	·	·	·	·	·	·	2.0	9.0	1.7	·	·	53.7	85	-9	11	11	·	·
		Diessen	630	13.5	8.4	·	11.8	1.5	0.0	3.5	7.8	·	·	·	0.4	·	·	·	·	·	·	·	·	·	·	·	·	·	·	1.9	6.9	1.8	·	·	57.5	105	+3	10	9	·	·
	Amper	Seefeld	565	8.8	8.3	·	12.3	1.2	0.1	0.4	8.2	·	·	·	1.1	·	·	·	·	·	·	·	·	·	·	·	·	·	·	2.0	6.1	1.6	·	·	50.1	89	-6	11	9	·	·
		St. Ottilien	590	7.9	7.9	0.2	7.8	2.4	1.5	2.8	8.5	0.2	·	·	0.5	·	·	·	·	·	·	·	·	0.1	·	·	·	·	·	2.0	3.9	1.8	·	·	47.5	85	-8	14	10	·	·
		Achselschwang	587	18.5	4.8	·	10.3	1.5	1.1	3.1	5.7	0.3	·	·	0.5	·	·	·	·	·	·	·	·	·	·	·	·	·	·	7.5	5.5	·	·	·	52.8	89	-6	11	9	·	·
		Fürstenfeldbruck	522	4.9	9.8	0.1	5.8	1.9	1.0	0.5	4.2	3.2	·	·	0.0	·	·	·	·	·	·	·	·	·	·	·	·	·	·	7.6	3.1	2.4	·	·	38.5	74	-13	12	10	·	·
		Haspelmoor	529	4.2	5.6	·	4.9	3.8	1.9	1.7	1.4	·	·	·	4.7	·	·	·	·	·	·	·	·	·	·	·	·	·	·	0.9	2.8	2.0	0.9	·	34.8			12	10	·	·
		Seeshaupt	597	2.5	3.9	·	13.0	2.2	·	0.9	3.8	3.3	·	·	1.9	·	·	·	·	·	·	·	·	·	·	·	·	·	·	2.2	8.3	0.6	·	·	42.6	66	-22	11	9	·	·
		Münsing	666	9.4	7.6	·	18.1	3.5	0.1	2.0	7.5	0.6	·	·	1.1	·	·	·	·	·	·	·	·	·	·	·	·	·	·	3.0	9.3	2.4	·	·	64.6	96	-2	12	10	·	·
		Traubing	670	8.0	9.1	·	11.8	2.0	0.8	2.8	6.5	3.7	·	·	0.8	·	·	·	·	·	·	·	·	·	·	·	·	·	·	2.3	9.5	2.0	·	·	59.3	94	-4	12	10	·	·
		Pasing	526	5.9	5.8	·	4.5	2.2	0.2	2.2	5.6	·	·	·	0.9	·	·	·	·	·	·	·	·	·	·	·	·	·	·	1.2	5.7	3.9	·	·	38.1	64	-22	11	9	·	·
		Dachau	477	5.4	5.5	·	7.2	2.0	0.3	0.9	2.1	2.3	·	·	0.0	·	·	·	·	·	·	·	·	·	·	·	·	·	·	1.5	3.3	2.6	·	·	33.1	68	-16	11	9	·	·
		München-Oberwiesenfeld	507	2.9	3.6	·	6.0	2.4	0.2	1.0	5.9	0.7	0.0	·	0.5	·	·	0.0	0.0	0.0	·	0.0	0.4	·	0.0	·	·	0.0	0.0	2.3	5.4	2.6	0.0	·	33.9	65	-18	13	9	·	·
		Erdweg	475	4.5	7.5	·	8.8	·	3.2	·	4.5	·	·	·	1.9	·	·	·	·	·	·	·	·	·	·	·	·	·	·	1.6	1.7	(1.0)	·	·	37.7	84	-7	9	9	·	·
		Nandlstadt	464	0.2	4.1	·	3.4	6.7	·	·	3.1	1.1	·	2.7	3.4	·	·	·	·	·	·	·	·	·	·	·	·	·	·	0.1	0.2	0.4	·	·	25.4	51	-25	11	7	·	·
	Mdg. bis Amper	Erding	460	1.9	4.6	·	6.3	2.8	0.5	1.2	5.1	0.5	·	·	0.2	·	·	·	·	·	·	·	·	·	·	·	·	·	·	3.1	2.0	0.9	·	·	29.1	61	-19	12	8	·	·
		Moosburg	410	3.7	3.8	·	4.9	1.8	0.2	0.6	2.7	0.1	·	·	0.4	·	·	·	·	·	·	·	·	·	·	·	·	·	·	2.5	0.6	0.9	0.4	·	22.6	49	-19	13	6	·	·
		Landshut (Bonsmt.)	398	3.9	2.9	·	6.4	2.7	0.8	1.0	3.6	1.1	·	·	0.2	·	·	·	·	·	·	·	·	·	·	·	·	·	·	2.4	1.7	0.4	0.7	0.3	28.1	61	-18	14	9	·	·
		Dingolfing	360	2.7	5.5	·	4.8	3.2	0.7	4.2	4.7	2.8	·	·	0.1	·	·	·	·	·	·	·	0.2	·	·	·	·	·	·	3.3	0.7	·	·	·	32.9	75	-11	12	8	·	·
		Landau a. Isar	339	2.5	6.8	·	3.2	2.5	0.6	1.8	3.8	1.4	·	·	·	·	·	·	·	·	·	·	0.1	·	·	·	·	·	·	1.9	0.6	0.2	0.2	0.1	25.7	57	-19	14	8	·	·
Isar bis Inn	Vils bis Isar	Rohrstetten	450	6.0	5.7	·	2.8	3.2	0.2	·	19.0	0.8	·	·	0.0	·	·	·	·	·	·	·	4.1	0.8	·	·	·	·	·	2.0	0.5	0.3	0.2	0.3	45.9	63	-27	14	7	·	·
		Osterhofen	310	3.9	4.4	·	1.8	2.6	·	2.2	3.1	0.5	0.6	·	·	·	·	·	·	·	·	·	·	0.0	·	·	·	·	·	1.5	·	0.2	1.7	0.2	22.7	44	-28	12	8	·	·
		Schöllnach	370	5.4	4.5	·	3.2	3.8	0.3	2.1	10.3	3.4	·	·	·	·	·	·	·	·	·	·	·	·	·	·	·	·	·	1.8	·	·	3.4	·	38.2	62	-24	10	9	·	·
	Vils	Ratzing b. Taufkirch. [a. V.]	464	4.0	4.0	·	6.1	3.2	0.2	1.7	2.3	1.9	0.0	·	0.2	·	·	·	·	·	·	0.1	0.0	·	·	·	·	·	·	3.1	1.9	·	·	·	28.7	59	-20	12	9	·	·
		Vilsbiburg	449	2.6	3.4	·	7.0	3.3	·	1.4	4.6	0.8	·	·	·	·	·	·	·	·	·	·	·	·	·	·	·	·	·	2.8	1.6	0.7	0.1	·	28.2	58	-21	11	8	·	·
		Oberhausen	400	1.8	6.2	·	4.7	2.5	0.5	2.4	3.3	1.8	·	·	·	·	·	·	·	·	·	·	0.1	·	·	·	·	·	·	2.1	0.5	·	0.6	·	26.5	54	-22	12	8	·	·
		Schönau i. Ndb.	435	0.4	12.0	·	4.9	4.3	0.2	1.8	4.8	3.0	·	·	·	·	·	·	·	·	·	·	0.0	·	·	·	·	·	·	2.8	1.1	0.2	0.1	·	35.6	70	-15	12	8	·	·
		Haidenburg	350	4.3	3.4	·	2.2	3.0	·	2.8	3.0	2.7	·	·	·	·	·	·	·	·	·	·	0.0	·	·	·	·	·	·	2.2	0.8	0.6	0.6	·	25.6	56	-20	11	8	·	·
		Schweicklberg	378	8.2	5.1	·	3.1	3.6	0.1	3.0	4.6	0.2	1.4	·	0.0	·	·	·	·	·	·	·	0.0	·	·	·	·	·	·	2.4	0.5	0.9	3.1	0.6	36.8	65	-20	14	9	·	·

× Puppling 590
×× Ebenhausen 663

1938 **Tägliche Niederschlagshöhen in Millimetern, gemessen um 7 Uhr morgens** **Oktober**

Flußgebiet		Ort	Seehöhe m	1	2	3	4	5	6	7	8	9	10	11	12	13	14	15	16	17	18	19	20	21	22	23	24	25	26	27	28	29	30	31	Monatssumme mm	% d. Norm.	Abweichung v. d. Norm.	Zahl der Tage mit Niederschl. ≥0.1	≥1.0	≥0.1	☒
Inn bis Isar	Ils b. Vils	Ortenburg	348	7.3	3.5	·	2.4	3.9	·	2.1	3.2	4.0	·	·	·	·	·	·	·	·	·	·	·	·	·	·	·	·	·	1.5	1.5	·	1.2	·	30.6	61	-19	10	10	·	·
		Ruderting	440	13.9	10.0	·	3.2	4.5	·	2.2	9.0	0.9	0.7	·	·	·	·	·	·	·	·	·	·	0.7	·	·	·	·	·	1.5	0.7	0.6	3.9	0.2	52.0	91	-5	14	8	·	·
		Passau-Kachlet	305	13.3	5.5	·	2.7	4.5	0.4	1.0	4.5	3.5	0.1	0.1	0.1	·	·	·	0.0	0.0	·	·	0.0	0.0	0.0	·	·	·	·	1.0	0.2	0.2	0.1	0.0	37.2	64	-21	15	8	·	·
	Ilz	Diensthütte bei Rachelsee	875	12.7	10.3	·	3.6	5.7	·	5.1	18.0	4.8	·	·	·	·	·	1.2	·	·	·	·	5.3	1.6	·	·	·	·	·	3.4	1.0	0.3	8.7	0.4	82.1	70	-35	15	13	·	·
		Kirchdorf	690	3.7	3.9	·	3.0	3.3	0.4	2.6	13.0	28.2	·	·	0.1	·	·	0.3	·	·	·	0.1	0.5	·	·	·	·	·	0.2	0.1	3.2	1.3	2.8	·	66.7	106	+4	17	10	·	·
		Klingenbrunn	820	5.5	3.1	·	3.4	4.1	·	3.7	12.1	2.6	0.1	·	·	·	·	·	·	·	·	·	·	7.9	·	·	·	·	·	·	2.1	1.8	5.2	0.2	45.8	64	-26	13	11	·	·
		Schönberg	564	(5.0)	4.2	·	4.5	4.2	·	2.9	9.2	18.0	0.3	·	·	·	·	0.3	·	·	·	·	0.8	7.8	·	·	·	·	·	0.9	1.5	0.4	2.0	·	51.0	80	-13	15	10	·	·
		Waldhäuser	1000	(10.0)	12.0	·	9.0	9.0	5.0	11.0	15.0	2.0	·	·	·	·	·	0.0	·	·	·	·	(1.0)	5.0	·	·	·	·	·	(3.0)	0.0	(1.0)	15.0	2.0	100.0	106	+6	14	14	·	·
		St. Oswald	880	(7.2.0)	16.3	·	7.5.8	2.7	0.7	10.6	11.3	0.7	·	0.6	·	·	·	·	·	·	·	·	(1.0)	0.0	·	·	·	·	·	0.9	0.7	0.2	0.1	0.1	73.7	84	-14	15	7	·	·
		Finsterau (Post)	1000	7.2	5.0	·	7.0	7.0	·	4.3	26.4	5.0	·	·	·	·	·	·	·	·	·	·	1.5	1.0	0.1	·	·	·	·	2.5	0.6	0.5	4.8	·	72.9	73	-27	14	11	·	·
		~~Linden~~ ×	~~670~~	5.3	6.7	·	3.3	6.5	0.5	4.1	19.7	7.1	0.2	·	·	·	·	0.1	·	·	·	·	1.6	0.5	·	·	·	·	·	2.6	0.1	2.3	4.5	1.0	66.1			17	12	·	·
		Mauth	820	(10.0)	(7.0)	·	(5.0)	(3.0)	·	(4.0)	(15.0)	4.8	·	·	·	·	·	0.0	·	·	·	·	1.5	0.8	·	·	·	·	·	1.9	0.0	0.7	4.7	0.8	59.2	73	-22	13	(10)	·	·
		Duschlberg	900	21.2	7.7	·	4.8	4.0	·	4.9	16.4	3.6	·	·	·	·	·	·	·	·	·	·	1.5	3.8	·	·	·	·	·	2.6	0.3	0.3	4.6	0.4	76.1	89	-10	14	11	·	·
		Röhrnbach	430	10.0	12.7	·	4.3	4.8	0.8	1.7	17.0	3.5	0.0	·	·	·	·	0.1	·	·	·	·	0.1	0.0	·	·	·	·	·	2.5	0.5	0.2	3.7	0.3	62.2	96	-3	15	9	·	·
		Kringell	460	8.7	17.3	·	2.1	5.3	·	4.2	(13.7)	6.9	·	·	·	·	·	·	·	·	·	·	1.3	·	·	·	·	·	·	1.1	0.0	·	(4.0)	0.0	64.6	110	+6	10	10	·	·
		Roitham	500	6.7	6.6	·	3.1	3.6	0.4	1.7	10.1	2.7	0.1	·	·	·	·	·	·	·	·	·	·	0.0	·	·	·	·	·	1.7	0.1	0.2	2.1	0.2	39.3	55	-32	14	9	·	·
Inn	Inn	Schwarzenkopfhütte	1340	9.3	9.7	·	18.1	2.0	·	(1.0)	8.5	5.4	·	·	0.9	·	·	·	·	·	·	0.4	7.8	0.7	·	·	·	·	·	4.3	1.3	0.1	0.2	0.1	69.8			16	10	·	·
		Valepp	885	21.9	11.2	·	14.5	4.4	·	5.0	11.8	7.7	·	·	0.3	·	·	·	·	·	·	0.3	6.3	·	·	·	·	·	·	3.8	0.8	·	·	0.1	88.1	83	-18	13	9	·	·
		Brünnsteinhaus	1360	(7.0)	15.2	·	15.4	2.2	·	3.3	7.7	0.3	·	·	0.4	·	·	·	·	·	·	·	6.1	·	·	·	·	·	·	3.2	0.4	·	·	·	61.2			11	8	·	·
		~~Niederaudorf~~ ××	485	3.8	8.3	·	18.2	·	·	6.9	7.9	·	·	·	1.0	·	·	·	·	·	·	·	3.2	6.3	2.0	·	·	·	·	0.7	·	·	·	·	58.3	66	-30	10	8	·	·
		Törwang	700	2.2	14.0	·	19.2	2.5	·	5.4	0.8	12.6	·	·	1.4	·	·	·	·	·	·	0.3	1.3	0.2	·	·	·	·	·	2.6	1.8	3.0	·	·	67.3	68	-32	14	11	·	·
		Degerndorf	470	5.7	9.6	·	21.9	3.4	·	1.2	2.6	16.8	·	·	1.2	·	·	·	·	·	·	0.5	3.4	0.2	·	·	·	·	·	5.8	3.2	1.2	·	·	76.7	95	-4	14	12	·	·
		~~Endorf~~ +	~~529~~	7.4	8.3	·	16.2	2.8	·	1.2	2.4	4.7	·	·	0.1	·	·	·	·	·	·	0.3	·	·	·	·	·	·	·	3.9	2.5	1.6	·	·	45.4			12	10	·	·
	Mangfall	Stuben	874	8.8	10.4	·	18.4	3.7	·	4.9	1.6	5.6	·	·	2.4	·	·	·	·	·	·	·	4.8	·	·	·	·	·	·	4.4	1.6	·	·	·	66.6	61	-43	11	11	·	·
		Dorf Kreuth	790	12.0	9.8	·	14.1	6.4	·	0.0	2.6	6.8	·	·	1.1	·	·	·	·	·	·	0.2	5.0	·	·	·	·	·	·	3.2	0.5	·	·	·	61.7	58	-45	11	9	·	·
		Bauer in der Au	905	6.4	6.5	0.0	16.2	4.4	·	6.2	3.0	9.1	·	·	0.0	·	·	·	·	·	·	·	5.3	·	·	·	·	·	·	4.0	1.5	0.6	·	·	63.2	57	-47	11	10	·	·
		Tegernsee	727	2.3	6.6	·	13.0	4.3	·	2.7	4.9	7.3	·	·	0.3	·	·	·	·	·	·	0.2	1.5	·	·	·	·	·	·	3.6	1.0	0.2	·	·	47.9	53	-42	13	10	·	·
		Reisach	687	1.1	8.1	0.1	12.9	4.0	·	2.9	6.7	7.5	·	·	0.3	·	·	·	·	·	·	0.6	0.1	0.4	·	·	·	·	·	3.7	5.2	1.4	·	·	55.0	72	-21	15	10	·	·
		Miesbach	760	0.0	11.5	·	13.2	0.1	·	1.9	11.4	4.8	·	·	0.0	·	·	·	·	·	·	0.4	1.1	0.0	·	·	·	·	·	3.6	2.8	1.1	·	·	51.9	62	-22	11	9	·	·
		Taubenberg	880	1.6	6.7	·	16.4	5.2	·	2.6	16.7	1.6	·	·	0.5	·	·	·	·	·	·	0.2	0.2	0.3	·	·	·	·	·	3.7	6.3	2.0	·	·	64.0	77	-19	14	10	·	·
		Neuhelfendorf	629	10.2	10.3	·	7.3	4.3	·	2.5	3.4	1.8	·	·	0.0	·	·	·	·	·	·	·	·	·	·	·	·	·	·	3.7	4.5	1.7	·	·	49.7	69	-22	10	10	·	·
		Bäckeralpe	850	8.6	23.7	·	14.8	3.0	·	3.6	2.9	5.8	·	·	·	·	·	·	·	·	·	·	4.0	·	·	·	·	·	·	3.6	0.0	0.4	·	·	70.4	64	-40	10	9	·	·
		Bayrischzell	800	9.9	21.8	·	9.4	2.6	·	3.5	3.6	9.1	·	·	1.0	·	·	·	·	·	·	0.3	4.5	0.4	·	·	·	·	·	12.7	1.7	0.4	0.0	·	80.9	90	-9	14	11	·	·
		Wendelsteinhaus	1728	8.0	28.7	·	20.5	4.3	·	5.4	8.2	10.0	·	·	2.0	·	·	·	·	·	·	1.9	6.3	·	·	·	·	·	·	4.8	2.6	·	·	·	102.7	63	-59	12	12	3	1
		Neuhaus b. Schliersee	792	8.5	8.0	·	19.5	2.9	·	6.2	3.7	9.0	·	·	1.2	·	·	·	·	·	·	0.2	2.5	0.1	·	·	·	·	·	3.6	2.7	0.7	·	·	68.8	64	-39	14	11	·	·
		Sandbichl-Winkl	782	7.6	8.7	·	20.1	3.5	·	3.4	4.7	10.7	·	·	0.6	·	·	·	·	·	·	0.7	0.5	1.7	·	·	·	·	·	4.2	2.0	0.4	·	·	68.8	72	-26	14	10	·	·
		Groß Seeham	652	1.4	6.2	·	13.2	3.2	·	1.4	2.4	7.6	·	·	·	·	·	·	·	·	·	0.5	·	0.2	·	·	·	·	·	3.8	4.0	1.9	·	·	45.8	63	-27	12	10	·	·
		Irschenberg	733	3.4	4.5	·	14.2	2.5	·	1.5	3.2	7.5	·	·	·	·	·	·	·	·	·	·	·	1.7	·	·	·	·	·	4.8	5.3	1.7	·	·	49.7	73	-18	11	11	·	·
		Rosenheim	446	5.2	7.5	·	12.8	3.1	·	0.8	2.5	3.7	·	·	·	·	·	·	·	·	·	1.0	·	·	·	·	·	·	·	4.5	3.0	1.1	·	·	45.2	66	-24	11	10	·	·
	Alz bis Mangfall	Ebersberg	528	9.8	15.7	·	8.0	4.2	0.2	4.0	7.1	·	·	·	2.2	·	·	·	·	·	·	·	·	·	·	·	·	·	0.0	4.2	3.7	1.1	·	·	59.6	99	0	11	10	·	·
		Ostermünchen	505	2.5.5	4.9	·	9.2	1.9	·	·	1.9	3.2	·	·	·	·	·	·	·	·	·	·	·	·	·	·	·	·	·	3.8	3.2	0.9	·	·	54.5			9	8	·	·
		~~Attl~~ ++	~~475~~	8.6	7.7	·	7.9	4.4	·	0.9	4.5	2.3	·	·	0.2	·	·	·	·	·	·	0.0	0.0	·	·	·	·	·	·	0.0	2.0	0.2	·	·	38.7			10	7	·	·
		Haag i. Obb.	564	8.6	6.8	·	6.3	4.2	0.9	1.5	8.5	0.5	·	·	0.0	·	·	·	·	·	·	·	·	·	·	·	·	·	·	4.0	1.6	1.2	·	·	44.1	73	-16	11	9	·	·
		Schnaitsee	600	3.5	7.3	·	7.1	3.2	·	1.1	1.4	8.1	·	·	0.0	·	·	·	·	·	·	·	0.0	·	·	·	·	·	·	3.0	0.0	1.8	·	·	36.5	49	-28	9	9	·	·
		Mühldorf	382	1.2	8.1	·	5.6	4.6	·	2.0	4.6	3.0	·	·	·	·	·	·	·	·	·	·	·	·	·	·	·	·	·	2.0	1.8	0.8	·	·	33.7	62	-20	10	9	·	·
		Isen	500	8.1	9.2	·	7.7	4.1	·	4.5	5.0	4.1	·	·	·	·	·	·	·	·	·	·	·	·	·	·	·	·	·	3.2	3.9	1.9	·	·	51.7	98	-1	10	10	·	·
		Dorfen	460	4.9	5.7	·	6.4	3.4	·	2.6	7.6	2.0	·	·	0.8	·	·	·	·	·	·	0.8	0.2	·	·	·	·	·	·	3.0	2.7	1.1	·	·	41.2	72	-16	13	10	·	·

× Kreuzberg i. BW. 819 + Riedering 493
×× Oberaudorf ++ Gabersee 500

1938 **Tägliche Niederschlagshöhen in Millimetern, gemessen um 7 Uhr morgens** Oktober

Flußgebiet		Ort	Seehöhe m	1	2	3	4	5	6	7	8	9	10	11	12	13	14	15	16	17	18	19	20	21	22	23	24	25	26	27	28	29	30	31	Monatssumme mm	Monatssumme % d. Mittl.	Abweichung v. d. Norm.	Zahl der Tage mit Niederschl. ≥0.1	≥1.0	≥10.0	Schnee ≥0.1	Gewitter
Inn	Alz	Seegatterl	715	2.5	20.7	·	11.4	5.6	·	3.0	0.4	10.1	·	·	1.2	·	·	·	·	·	·	·	6.8	1.7	·	·	·	·	·	1.6	1.0	·	·	·	66.0			12	11	·	·
		Reit i. W.	695	2.3	26.4	0.5	14.9	5.7	0.0	1.7	2.8	7.3	0.1	0.0	0.2	0.0	0.1	0.0	·	0.0	0.0	0.0	3.1	0.0	·	·	·	·	·	2.1	0.2	0.0	·	·	67.4	69	-21	14	9	·	·
		Schleching	570	19.0	15.6	·	7.2	2.4	·	1.4	2.3	·	·	·	·	·	·	·	·	·	·	1.0	4.0	·	·	·	·	·	·	1.2	1.0	1.1	·	·	56.2	51	-54	11	11	·	·
		Hochgernhaus	1565	2.0	22.6	·	17.5	2.6	·	10.3	6.1	3.8	·	·	2.9	·	·	·	·	·	·	·	8.1	·	·	·	·	·	·	6.0	4.0	1.2	·	·	87.1	69	-39	12	12	3	·
		Staudach	540	1.5	14.3	·	16.4	4.3	·	0.2	0.7	11.9	·	·	0.6	·	·	·	·	·	·	·	1.6	·	·	·	·	·	·	2.6	1.7	0.8	·	·	56.6	59	-39	12	8	·	·
		Maria Eck	892	3.2	16.3	·	6.7	13.9	·	5.6	10.2	3.2	·	·	1.7	·	·	·	·	·	·	·	2.8	0.1	·	·	·	·	·	1.7	1.6	1.0	·	·	67.4	61	-44	13	12	·	·
		Sachrang-Ort	740	2.6	9.6	·	16.4	3.3	·	5.9	2.2	7.5	·	·	1.1	·	·	·	·	·	·	·	4.9	0.3	·	·	·	·	·	2.9	0.4	0.1	·	·	57.2	51	-55	13	10	·	·
		Grattenbach	700	1.7	7.7	·	16.7	7.0	·	6.9	6.9	9.5	·	·	0.5	·	·	·	·	·	·	·	5.1	0.0	·	·	·	·	·	2.7	1.1	0.3	·	·	66.1	47	-75	12	10	·	·
		~~Prien a. Chi.~~ x	~~530~~	1.6	13.5	·	12.1	6.3	·	3.4	3.5	5.2	0.0	·	0.0	·	·	·	·	·	·	1.1	0.0	·	·	·	·	·	2.6	1.9	2.0	·	·	53.2	61	-34	11	11	·	·
		Bernau	545	1.6	13.0	·	11.4	7.0	·	5.2	4.2	7.6	·	·	0.3	·	·	·	·	·	·	0.5	0.7	0.1	·	·	·	·	2.7	1.8	0.7	·	·	56.8	67	-28	14	9	·	·
		Herrenchiemsee	539	2.8	14.0	·	11.1	6.7	·	3.6	2.5	8.5	0.1	·	0.1	·	·	·	·	·	·	1.5	0.3	0.1	·	·	·	·	2.7	1.6	1.4	·	·	57.0	72	-22	15	11	·	·
		Seebruck	528	2.4	18.3	·	9.9	4.5	·	1.0	3.1	7.3	·	·	0.0	·	·	·	·	·	·	0.3	0.0	·	·	·	·	·	3.3	0.5	0.7	·	·	51.3	68	-25	11	8	·	·
		Ruhpolding	664	1.8	9.8	·	13.2	6.4	·	2.1	1.2	18.1	·	·	·	·	·	·	·	·	·	·	5.3	·	·	·	·	·	·	1.6	0.4	·	·	·	59.9	56	-48	10	9	·	·
		Inzell	695	2.6	15.7	0.3	9.7	4.5	·	3.9	2.4	12.5	·	·	0.8	·	·	·	·	·	·	0.0	2.8	1.9	·	·	·	·	1.8	0.5	0.1	·	·	59.5	54	-51	14	10	·	·
		Traunstein (Realsch.)	597	1.5	14.6	·	9.9	7.5	·	3.0	4.1	6.0	·	·	0.6	·	·	·	·	·	·	1.2	·	·	·	·	·	·	2.9	1.8	2.0	·	·	54.3	55	-45	12	11	·	·
		Trostberg	491	1.6	20.5	·	7.9	3.8	·	0.2	6.5	2.8	·	·	0.0	·	·	·	·	·	·	0.0	0.2	·	·	·	·	·	2.9	0.5	1.0	·	·	47.9	73	-18	11	8	·	·
		~~Garching a. Alz~~ xx	~~450~~	1.3	13.1	·	5.8	4.5	·	1.1	8.3	0.8	·	·	0.1	·	·	·	·	·	·	·	0.1	·	·	·	·	·	·	3.2	0.3	0.6	·	·	39.2	63	-22	12	7	·	·
	Salzach	Hintersee	805	5.3	22.4	·	8.5	12.8	·	0.6	0.8	9.8	·	·	3.5	·	·	·	·	·	·	·	5.8	0.5	·	·	·	·	·	0.4	1.2	0.5	1.5	1.3	74.9	70	-32	15	10	·	·
		Wimbachgrieshütte	1330	4.2	31.5	·	6.3	20.9	·	0.0	2.3	8.7	·	·	5.5	·	·	·	·	·	·	·	13.7	·	·	·	·	·	·	·	1.3	0.9	0.7	1.5	97.5			12	10	1	·
		Zipfhäusl	996	3.8	38.6	·	7.4	10.6	·	0.9	0.0	7.4	·	·	4.6	·	·	·	·	·	·	·	4.0	·	·	·	·	·	·	·	0.8	0.4	2.4	0.2	82.1	79	-22	12	8	·	·
		Loipl-Rothenlehen	830	4.2	16.7	·	6.3	7.3	·	0.5	0.1	16.8	·	·	3.2	·	·	·	·	·	·	·	9.5	0.4	·	·	·	·	·	0.4	0.6	0.4	1.4	0.3	68.1	67	-34	15	8	·	·
		Berchtesgaden	600	4.2	33.3	0.4	8.7	11.7	·	1.5	1.5	7.3	·	·	3.7	·	·	·	·	·	·	·	3.9	0.3	·	·	·	·	·	0.2	0.1	·	0.6	0.3	77.7	88	-10	15	9	·	·
		Königssee	605	3.4	26.3	1.5	9.3	9.2	·	0.7	0.3	5.2	·	·	4.6	·	·	·	·	·	·	·	5.4	0.3	·	·	·	·	·	0.2	0.1	0.2	1.6	0.2	68.5			16	9	·	·
		Schellenberg	540	3.0	19.8	·	9.5	8.4	·	0.4	0.0	7.1	·	·	1.9	·	·	·	·	·	·	·	9.2	0.4	·	·	·	·	·	0.5	0.0	·	0.2	·	60.4	59	-42	11	7	·	·
	Salzach, Saalach	Falleck	1150	3.5	9.5	·	13.5	6.9	·	0.0	0.5	6.2	·	·	2.6	·	·	·	·	·	·	·	8.0	·	·	·	·	·	·	0.3	0.0	·	0.6	·	51.6	43	-67	10	7	·	·
		Traunsteinerhütte	1580	3.9	36.2	·	14.1	7.0	·	1.1	0.0	9.9	·	·	2.0	·	·	·	·	·	·	·	7.9	0.4	·	·	·	·	·	·	·	0.4	1.0	·	83.9			11	9	2	1
		Weißbach	611	3.2	11.5	·	8.4	6.0	·	1.5	2.0	10.8	0.2	·	0.6	·	·	·	·	·	·	0.0	7.5	0.3	·	·	·	·	0.7	0.3	0.6	0.1	0.3	54.0	50	-54	16	8	·	·
		Schwarzbachwacht	868	4.6	25.5	·	9.6	9.7	·	0.5	3.0	11.6	0.3	·	2.5	·	·	·	·	·	·	·	6.0	0.4	·	·	·	·	·	0.0	1.0	0.4	0.8	0.5	76.4	66	-39	15	9	·	·
		Jettenberg	510	3.5	24.5	·	8.3	5.8	·	0.8	0.7	8.6	·	·	1.5	·	·	·	·	·	·	·	6.0	0.0	·	·	·	·	·	·	0.1	·	(1.0)	(0.0)	60.8	57	-46	12	8	·	·
		Predigtstuhl	1575	5.0	30.0	0.1	9.6	4.4	·	1.1	·	10.0	·	·	3.1	·	·	·	·	·	·	·	7.7	0.5	·	·	·	·	·	·	0.1	·	1.1	0.2	72.9			13	9	2	·
		Bad Reichenhall	465	4.0	16.4	·	6.2	4.5	·	0.9	0.6	10.6	·	·	1.3	·	·	·	·	·	·	0.0	5.5	0.4	·	·	·	·	0.5	0.2	0.1	0.8	·	52.0	60	-35	14	7	·	·
		Hallthurm	693	(4.0)	18.2	·	8.5	6.8	·	3.5	·	7.6	·	·	1.6	·	·	·	·	·	·	·	(9.0)	0.5	·	·	·	·	·	0.6	0.5	0.8	0.3	·	61.9	66	-32	13	8	·	·
	Salzach	~~Freilassing~~ +	~~420~~	6.9	18.4	·	8.3	2.4	·	0.6	5.7	5.5	·	·	0.4	·	·	·	·	·	·	·	0.2	1.3	·	·	·	·	·	0.7	0.3	0.3	·	·	51.0	70	-22	13	7	·	·
		Oberteisendorf	522	1.1	12.0	·	10.2	4.6	·	2.6	1.1	10.7	·	·	0.5	·	·	·	·	·	·	1.2	0.5	·	·	·	·	·	1.5	0.5	0.5	·	·	47.0	49	-49	13	9	·	·
		Laufen	400	4.3	7.4	·	9.2	9.1	·	4.8	(1.0)	(6.0)	·	·	0.0	·	·	·	·	·	·	(1.0)	·	·	·	·	·	·	·	1.3	0.0	0.0	·	·	44.1	67	-22	9	9	·	·
		Waging	465	0.9	12.2	·	7.1	4.7	·	0.0	8.7	3.4	·	·	0.2	·	·	·	·	·	·	1.1	·	·	·	·	·	·	·	2.7	0.3	0.1	·	·	41.4	53	-37	11	7	·	·
		Burghausen	400	1.8	15.5	·	5.3	4.0	·	1.2	7.8	0.3	·	·	·	·	·	·	·	·	·	·	·	·	·	·	·	·	·	2.9	0.0	0.0	·	·	38.8	66	-20	8	7	·	·
	Inn	Simbach a. I.	340	1.2	5.4	0.0	3.1	3.7	0.0	0.6	3.9	3.6	·	·	0.0	·	·	·	·	·	·	·	·	·	·	·	·	·	·	2.0	0.0	0.0	·	·	23.5	41	-24	8	7	·	·
		Würding	321	9.3	9.4	0.2	2.1	3.1	·	0.9	2.6	2.4	·	·	·	·	·	·	·	·	·	·	·	·	·	·	·	·	·	1.1	1.1	0.1	·	·	32.3	59	-23	11	8	·	·
	Rott	Oberbergkirchen	490	2.6	6.5	·	6.2	3.2	·	1.6	3.0	4.0	·	·	0.0	·	·	·	·	·	·	0.2	0.2	·	·	·	·	·	2.6	1.8	1.1	·	·	33.0	66	-18	12	10	·	·
		Gangkofen	440	1.5	7.0	·	5.4	3.5	0.3	0.9	3.0	1.8	·	·	0.0	·	·	·	·	·	·	·	·	0.0	·	·	·	·	2.4	0.9	1.0	·	·	27.7	53	-24	11	8	·	·
		Eggenfelden	417	1.3	13.0	·	5.7	3.6	·	1.3	2.9	0.0	·	·	·	·	·	·	·	·	·	0.0	·	·	·	·	·	·	2.9	0.5	0.6	·	·	31.8	62	-19	9	7	·	·
		Wurmannsquick	509	0.1	13.0	·	4.9	3.9	·	0.1	3.5	0.2	·	·	·	·	·	·	·	·	·	0.5	·	·	·	·	·	·	2.7	0.3	0.7	0.0	·	29.9	57	-22	11	5	·	·
		Pfarrkirchen	381	0.0	7.0	·	4.1	3.9	·	·	3.9	4.0	·	·	0.1	·	·	·	·	·	·	·	·	·	·	·	·	·	·	2.0	0.5	0.4		·	25.9	56	-20	9	6	·	·
Donau	Donau	Oberfrauenwald	800	15.5	13.4	·	4.9	4.5	·	1.6	12.6	2.6	·	·	·	·	·	·	·	·	·	·	·	·	·	·	·	·	·	2.4	0.0	0.0	2.0	·	59.5	89	-7	9	9	·	·
		Obernzell	290	5.6	9.4	·	2.8	4.3	·	0.0	7.3	0.0	·	·	·	·	·	·	·	·	·	·	·	·	·	·	·	·	·	1.4	0.0	0.0	·	·	30.8	48	-33	6	6	·	·
		Wegscheid	721	3.2	9.2	0.2	3.6	5.2	·	3.7	8.1	4.6	0.2	·	·	·	·	·	·	·	·	·	0.5	·	·	·	·	·	·	2.3	0.4	·	2.0	0.2	43.4	54	-28	14	9	·	·

× Stock 520 + Ainring 430
×× Engelsberg 517

Tägliche Niederschlagshöhen in Millimetern, gemessen um 7 Uhr morgens

Oktober

R. f. W. Deutsch. Meteorol. Jahrb. 1938. III.

Flußgebiet		Ort	Seehöhe m	1	2	3	4	5	6	7	8	9	10	11	12	13	14	15	16	17	18	19	20	21	22	23	24	25	26	27	28	29	30	31	Monatssumme mm	% d. Norm.	Abweichung v. d. Norm.	Zahl der Tage mit Niederschl. ≥0.1	≥1.0	✳ ≥0.1	🌨
Elbe																																									
Moldau	Lainsitz	Weitra	599	.	0.8	.	10.2	1.9	.	2.0	3.0	3.0	.	.	.	.	.	.	.	.	.	.	3.0	7.0	.	.	.	.	.	.	3.2	6.5	.	.	34.1			10	9	.	.
		Gmünd	490	.	12.6	.	4.7	3.1	.	.	.	1.2	.	.	.	.	.	.	.	.	.	.	.	0.0	.	.	.	.	.	.	2.0	0.5	5.9	6.0	36.0			8	7	.	.
		Heidenreichstein	560	.	17.1	1.3	13.1	4.0	1.3	1.9	.	5.5	0.5	.	0.2	.	.	.	.	.	.	.	1.1	.	.	.	.	.	2.9	1.3	0.4	4.0	3.9	38.5			15	12	.	.
		Litschau	530	.	14.5	.	5.0	5.0	.	1.8	3.7	7.0	.	.	0.6	.	.	.	.	.	.	.	2.7	0.6	.	.	.	.	0.7	2.2	1.0	6.4	4.0	55.2	97	-2	14	11	.	.
Rhein																																									
Ill	Mündung bis Quelle	Vermunt	1750	8.0	21.2	.	17.6	14.6	.	.	2.3	3.4	.	.	2.3	0.0	.	.	.	.	.	.	.	.	.	.	.	.	2.9	10.8	8.9	.	.	91.8			10	10	3	3
		Gaschurn	964	3.8	14.5	.	10.2	4.6	.	0.5	0.8	.	.	.	3.2	.	.	.	.	.	.	.	0.7	.	.	.	.	.	2.0	9.6	7.8	.	.	59.7	90	-6	11	8	1	1
		Gargellen	1580	.	18.6	.	15.3	8.2	.	1.4	2.4	0.9	.	.	4.5	.	.	.	.	.	.	.	2.2	.	.	.	.	.	3.1	9.2	8.3	.	.	74.7	82	-16	11	10	2	.
		Silbertal	889	1.5	16.0	.	19.2	5.6	.	2.0	2.6	7.0	.	.	3.2	.	.	.	.	.	.	.	.	.	.	.	.	.	4.0	10.6	4.6	.	.	70.5	83	-14	11	11	1	.
		Tschagguns	684	1.9	7.7	.	16.5	2.6	.	3.2	1.2	2.7	.	.	2.5	.	.	.	.	.	.	.	1.3	.	.	.	.	.	3.4	9.4	4.3	.	.	56.2	72	-22	12	12	.	.
		Langen a. Arlberg	1220	1.2	27.5	2.2	19.9	12.4	.	4.3	.	.	.	.	7.8	.	.	.	.	.	.	.	.	.	.	.	.	.	.	15.2	6.4	3.2	.	100.1	84	-19	10	10	2	.
		Bludenz (Bürs)	590	.	12.3	0.5	16.5	.	4.5	.	2.7	4.8	.	.	4.5	.	.	.	.	.	.	.	1.2	.	.	.	.	.	2.3	10.0	.	.	3.8	63.7	73	-24	11	10	.	.
		Lünersee	1969	8.7	7.3		18.8	8.7	0.5	1.3	8.6	2.5	.	.	3.9	.	.	.	.	.	.	.	4.8	.	.	.	.	0.2	5.0	6.9	4.0	.	.	88.2			15	13	6	6
		Fontanella	1100	7.3	12.3	0.6	25.5		1.1	0.2	7.1	2.6	.	.	2.9	.	.	.	.	.	.	.	4.5	.	.	.	.	.	2.7	9.0	4.2	0.8	.	77.2			15	12	4	2
		Thüringen	550	3.5	9.4	0.7	13.6	4.4	0.6	0.2	4.9	0.1	.	.	2.1	.	.	.	.	.	.	.	1.8	.	.	.	.	.	2.9	8.2	4.2	0.3	.	58.9	77	-23	15	10	.	.
		Feldkirch	479	6.6	15.0	.	14.3	8.3	0.4	.	1.7	.	.	.	.	.	.	.	.	.	.	0.6	4.0	.	.	.	.	.	2.7	6.0	2.5	.	.	67.5	82	-13	11	9	.	.
Rhein	Rhein	Meiningen	410	7.8	10.4	.	10.8	9.4	2.2	.	5.5	1.1	.	.	0.6	.	.	.	.	.	.	1.2	0.5	.	.	.	.	.	2.1	5.8	2.4	.	.	59.8	71	-24	13	11	.	.
		Laterns	912	3.5	13.5	0.1	14.3	7.6	2.8	0.2	.	13.4	.	.	4.1	.	.	.	.	.	.	0.5	2.4	.	.	.	.	.	3.1	4.9	2.2	3.6	.	76.7	69	-34	15	12	.	.
		Mäder	416	8.4	9.2	1.1	10.5	8.3	4.3	.	5.0	0.4	.	.	0.9	.	.	.	.	.	.	0.7	.	.	.	.	.	.	2.9	5.4	2.1	.	.	59.2	74	-27	13	10	.	.
Bodensee	Bodensee	Hohenems	430	5.3	22.3	.	14.6	8.4	2.5	.	5.6	7.3	.	.	3.6	.	.	.	.	.	.	.	.	.	.	.	.	.	1.8	5.6	2.1	.	.	73.7	79	-20	11	11	.	.
		Gütle	520	20.1	23.0	.	23.2	11.6	4.2	0.5	7.5	0.4	.	.	4.4	.	.	.	.	.	.	0.6	0.1	.	.	.	.	.	2.5	9.3	1.7	0.3	.	104.4	83	-22	15	10	.	.
		Bildstein	650	8.6	9.7	.	13.4	7.2	.	8.0	.	.	.	.	6.9	.	.	.	.	.	.	0.6	1.2	.	.	.	.	.	.	4.6	.	1.6	.	67.8	62	-38	10	9	.	.
	Bregenzer Ache	Schröcken	1260	8.0	11.5	.	15.0	12.1	.	3.0	6.0	10.5	.	.	5.0	.	.	.	.	.	.	1.5	6.2	.	.	.	.	.	2.5	9.5	3.4	0.5	.	94.7	78	-27	14	13	3	1
		Au	800	5.5	11.6	0.2	15.1	5.9	3.6	2.2	.	12.0	.	.	4.0	.	.	.	.	.	.	0.9	0.9	.	.	.	.	.	1.5	6.8	1.7	.	.	77.3	58	-51	14	11	1	.
		Damüls	1428	9.8	9.3	0.7	15.1	9.5	1.3	1.1	5.2	6.1	.	.	4.9	.	.	.	.	.	.	1.4	1.6	.	.	.	.	.	2.2	10.3	1.6	.	0.1	80.2	66	-42	16	14	2	.
		Bizau	700	6.5	15.5	0.1	17.8	11.2	1.8	0.8	9.0	10.0	.	.	5.3	.	.	.	.	.	.	0.6	0.8	.	.	.	.	.	1.8	8.8	2.0	0.1	.	94.1	80	-24	16	12	.	.
		Andelsbuch	601	12.5	13.1	.	21.0	13.0	5.0	1.5	5.0	16.5	.	.	6.2	.	.	.	.	.	.	.	1.7	.	.	.	.	.	2.0	7.0	1.5	.	.	105.9			13	13	.	.
		Sibratsgfäll	931	8.0	15.4	0.5	16.1	13.8	5.1	2.2	18.2	5.1	.	.	5.7	.	.	.	.	.	.	2.4	2.0	.	.	.	.	.	2.6	8.0	2.2	0.2	0.2	107.1	90	-12	17	14	.	.
		Sulzberg	1007	19.3	23.4	.	17.0	.	.	22.3	.	20.0	.	.	4.0	.	.	.	.	.	.	3.0	0.4	.	.	.	.	.	.	5.8	1.2	.	.	116.6	91	-11	10	9	.	.
	B.	Bregenz	412	15.5	16.0	.	18.0	11.3	4.0	1.0	4.0	.	.	.	.	.	.	.	.	.	.	2.8	.	.	.	.	.	.	2.5	3.2	1.3	.	.	79.6	83	-16	11	11	.	.
Donau																																									
Donau oberhalb des Inn	L.	Mittelberg	1270	8.3	10.6	1.5	12.3	10.1	0.6	3.9	13.7	4.1	.	.	4.7	.	.	.	.	.	.	1.4	4.2	.	.	.	.	.	4.1	9.3	2.4	.	.	97.8	74	-32	15	14	2	2
	Lech	Zürs	1720	3.1	16.4	.	13.1	13.0	.	2.0	3.0	4.0	.	.	.	.	.	.	.	.	.	3.1	4.9	.	.	.	.	.	6.4	5.1	1.7	.	.	82.6	105	+9	12	12	3	1
		Lech	1454	5.0	12.4	.	14.2	7.5	.	2.0	4.5	.	.	.	2.0	.	.	.	.	.	.	0.9	6.0	.	.	.	.	.	4.1	6.3	3.0	.	.	68.1	92	-6	12	11	2	2
		Holzgau	1103	6.5	9.2	.	8.6	6.4	.	1.6	4.6	.	.	.	1.8	.	.	.	.	.	.	.	1.9	.	.	.	.	.	4.4	10.5	4.7	.	.	60.2	75	-20	11	11	1	.
		Gramais	1318	14.1	6.5	.	8.1	5.0	.	5.0	2.1	.	.	.	5.1	.	.	.	.	.	.	.	4.7	.	.	.	.	.	11.9	7.1	2.7	3.1	.	70.0			12	12	2	2
		Hinterhornbach	1101	6.1	5.6	.	13.9		.	1.7	8.3	10.0	.	.	0.5	.	.	.	.	.	.	.	4.8	.	.	.	.	.	4.5	8.6	2.3	.	.	66.3	68	-31	12	11	1	.
		Namlos	1263	4.0	18.1	.	11.9	5.5	.	2.0	.	.	.	.	0.4	.	.	.	.	.	.	1.0	3.2	.	.	.	.	.	7.6	6.5	3.5	.	.	63.7	73	-23	11	10	.	.
		Forchach	905	4.3	17.2	.	13.4	7.9	.	1.5	7.6	7.1	.	.	0.7	.	.	.	.	.	.	0.8	1.4	0.3	.	.	.	.	4.1	7.1	0.4	.	.	67.8	76	-19	14	10	.	.
		Höfen	869	5.2	18.1	.	12.3	2.6	.	.	5.7	.	.	.	4.0	.	.	.	.	.	.	1.2	3.1	.	.	.	.	.	5.7	7.5	.	.	.	66.0	77	-20	10	10	.	.
		Berwang	1336	5.2	16.8	.	.	.	7.6	4.4	.	.	.	.	.	.	.	.	.	.	.	.	.	.	.	.	.	.	6.4	2.6	.	2.4	.	45.4	55	-37	7	7	.	.
		Plansee	976	4.9	18.1	.	15.0	6.2	.	2.5	6.4	2.0	.	.	0.7	.	.	.	.	.	.	1.5	8.0	0.3	.	.	.	.	6.5	10.8	.	.	0.4	83.3			14	11	.	.
		Tannheim	1094	5.0	7.4	.	12.4	9.7	1.0	2.1	9.2	6.4	.	.	3.0	.	.	.	.	.	.	.	3.0	.	.	.	.	.	4.7	6.8	.	.	.	70.7	69	-37	12	12	.	.
	L.	Scharnitz	963	3.5	12.6	.	10.1	4.5	2.3	.	2.9	.	.	.	2.4	.	.	.	.	.	.	.	2.4	.	.	.	.	.	9.3	2.3	3.2	.	.	55.5	67	-27	11	11	.	.

Tägliche Niederschlagshöhen in Millimetern, gemessen um 7 Uhr morgens

Oktober

Flußgebiet		Ort	Seehöhe m	1	2	3	4	5	6	7	8	9	10	11	12	13	14	15	16	17	18	19	20	21	22	23	24	25	26	27	28	29	30	31	Monatssumme mm	% d. Norm.	Abweichung v. d. Norm.	Zahl der Tage mit Niederschl. ≥0.1	≥1.0	≥0.1	⊠
Donau o. d. Inn	Isar	Seefeld	1176	8.4	14.2	·	16.4	4.6	·	·	·	3.4	·	·	4.3	·	·	·	·	·	·	·	·	·	·	·	·	·	·	4.3	1.8	0.6	·	·	58.3	70	-25	9	8	·	·
		Oberleutasch	1126	7.1	29.2	·	11.8	2.7	·	·	1.7	2.0	·	·	0.8	·	·	·	·	·	·	·	·	7.8	·	·	·	·	·	6.2	0.9	1.0	·	·	64.6	96	-2	11	9	·	·
		Hinterriß	930	3.8	16.2	·	17.7	5.3	1.2	·	4.5	·	·	·	2.8	·	·	·	·	·	·	·	5.2	·	·	·	·	·	·	·	7.3	3.2	·	·	67.2	71	-27	10	10	·	·
		Pertisau	950	1.8	7.1	·	5.0	15.8	3.6	·	1.2	1.1	·	·	1.2	·	·	·	·	·	·	·	·	7.8	·	·	·	·	·	·	1.1	·	0.5	·	46.2	54	-40	11	10	·	·
		Achenkirch	922	2.63	14.2	·	6.3	11.2	·	·	2.2	5.8	·	·	·	·	·	·	·	·	·	·	·	·	4.2	·	·	·	·	·	5.2	3.0	·	·	78.4	94	-5	9	9	·	·
		Ehrwald	993	5.5	7.6	·	1.0	8.4	·	1.2	0.5	0.8	·	·	·	·	·	·	·	·	·	·	1.1	2.3	·	·	·	·	·	1.3	2.5	0.7	·	·	46.5	68	-21	12	9	·	·
Inn	Sanna bis Grenze	Nauders	1362	5.4	6.7	·	8.3	9.0	·	·	·	·	·	·	·	·	·	·	·	·	·	·	·	·	·	·	·	·	·	2.6	3.0	10.6	·	·	45.6	104	+2	7	7	·	·
		Spiß	1628	10.1	9.1	·	16.9	3.9	·	·	0.4	·	·	·	0.5	·	·	·	·	·	·	·	·	·	·	·	·	·	·	2.0	5.0	10.0	·	·	60.5	106	+4	9	7	2	2
		Ried i. Oberinntal	877	9.8	13.2	·	11.3	2.0	·	·	·	·	·	·	·	·	·	·	·	·	·	·	·	·	·	·	·	·	·	·	·	3.5	10.7	·	50.5	126	+11	6	6	·	·
		Obladis	1386	5.7	15.4	·	14.5	5.7	·	·	·	·	·	·	0.7	·	·	·	·	·	·	·	·	·	·	·	·	·	·	5.3	7.3	8.2	·	·	56.2			8	7	1	·
		Feuchten	1285	9.5	3.5	5.0	6.4	4.5	·	·	·	·	·	·	·	·	·	·	·	·	·	·	·	·	·	·	·	·	·	3.9	1.9	17.0	·	·	52.7	101	+1	8	8	1	·
		Landeck	813	6.0	12.0	·	12.5	3.0	·	·	·	1.2	·	·	·	·	·	·	·	·	·	·	·	·	·	·	·	·	·	4.0	3.0	6.1	·	·	47.8	104	+2	8	8	·	·
	Sanna	Waldhäusl	1627	4.1	10.4	·	12.9	12.2	·	3.3	6.9	0.3	·	·	1.0	·	·	·	·	·	·	·	·	·	·	·	·	·	·	·	9.0	16.1	0.2	·	76.4	75	-26	11	9	5	1
		St. Anton a. Arlb.	1307	3.4	15.2	·	11.4	10.3	·	·	5.3	1.1	·	·	·	·	·	·	·	·	·	·	5.0	·	·	·	·	4.5	7.2	6.3	·	·	·	70.3	82	-16	10	10	1	1
		Galltür	1590	4.4	8.0	·	12.4	1.8	·	·	·	·	·	·	·	·	·	·	·	·	·	·	0.2	·	·	·	·	·	4.0	4.2	4.4	·	·	47.4	81	-10	8	8	2	2
		See	1073	6.3	10.3	·	8.5	4.3	·	·	1.8	2.4	·	·	·	·	·	·	·	·	·	·	·	·	·	·	·	·	·	6.7	4.8	8.9	·	·	54.0	100	0	9	9	·	·
	Inn	Fernpass	1209	16.2	18.2	·	8.6	8.1	·	·	·	8.6	·	·	·	·	·	·	·	·	·	·	2.3	·	·	·	·	·	·	3.6	16.1	·	·	·	86.7			8	8	·	·
		Imst	826	3.8	19.1	·	8.1	3.6	·	·	0.1	·	·	·	1.1	·	·	·	·	·	·	·	0.9	·	·	·	·	·	·	5.0	4.2	0.3	·	·	47.4	100	0	10	7	·	·
		Plangeroß	1616	2.3	8.3	·	6.7	3.0	·	·	·	·	·	·	0.6	·	·	·	·	·	·	·	·	·	·	·	·	·	·	0.9	12.0	·	·	·	33.8	54	-28	7	5	1	1
		St. Leonhard	1371	2.1	7.1	0.2	10.0	4.6	·	·	0.2	1.1	·	·	7.3	0.2	·	·	·	·	·	·	·	·	·	·	·	·	·	2.3	3.4	10.5	·	·	43.0	73	-16	12	9	1	1
		Rietzenried	1080	3.3	6.6	·	10.5	4.5	·	·	·	0.5	·	·	·	·	·	·	·	·	·	·	·	·	·	·	·	·	·	2.5	2.0	7.0	·	·	36.9			8	7	·	·
	Ötz	Vent	1892	2.9	6.2	5.3	7.5	2.3	·	·	·	·	·	·	·	·	·	·	·	·	·	·	·	·	·	·	·	·	·	·	21.3	·	·	·	45.5	81	-10	8	8	3	·
		Obergurgl	1927	9.3	7.2	·	8.4	19.2	·	·	·	·	·	·	·	4.3	·	·	·	·	·	·	·	·	·	·	·	·	·	2.3	4.2	12.3	·	·	67.2	105	+3	8	8	3	1
		Sölden	1377	6.1	5.1	·	12.2	·	·	·	·	·	·	·	0.1	·	·	·	·	·	·	·	·	·	·	·	·	·	·	0.2	2.9	18.2	·	·	44.8	89	-8	7	5	·	·
		Längenfeld	1179	7.8	5.8	·	9.6	4.5	·	·	·	·	·	·	5.1	·	·	·	·	·	·	·	·	·	·	·	·	·	·	·	6.0	12.1	·	·	44.9	77	-13	7	7	·	·
		Ötz	775	2.1	12.1	·	13.9	3.7	·	·	·	·	·	·	1.2	·	·	·	·	·	·	·	·	·	·	·	·	·	·	3.3	5.8	6.1	·	·	47.6	101	+1	8	8	·	·
		Marlstein	1789	9.0	·	·	·	·	·	·	·	5.0	·	·	·	·	·	·	·	·	·	·	·	·	·	·	·	·	·	10.0	8.0	4.0	·	·	36.0	56	-28	5	5	·	·
	Inn	Obsteig	950	2.8	3.2	4.6	7.9	4.0	·	·	1.0	·	1.0	·	·	·	·	·	·	·	·	·	·	·	·	·	·	4.0	3.8	7.0	·	·	·	33.3	68	-16	10	10	·	·
		Roßkogelhütte	1780	7.1	8.8	·	20.2	10.2	·	·	·	7.5	·	·	2.1	·	·	·	·	·	·	·	·	·	·	·	·	·	·	·	13.1	·	·	·	63.0			7	7	1	·
		Gries im Sellrain	1238	7.0	7.0	·	14.2	4.0	·	·	·	·	·	·	3.5	·	·	·	·	·	·	·	·	·	·	·	·	·	·	·	10.0	5.5	·	·	51.2	79	-14	7	7	·	·
		Innsbruck	582	1.6	6.5	0.0	11.6	2.1	·	·	0.0	0.5	·	·	0.7	·	·	·	·	·	·	·	0.0	0.0	·	·	·	·	·	0.3	5.6	3.4	·	·	32.3	53	-29	9	6	·	·
	Sill	Brenner	1358	·	15.6	·	15.8	3.2	·	·	·	·	·	·	·	·	·	·	·	·	·	·	·	·	·	·	·	·	·	4.1	6.5	12.4	·	·	57.6	73	-21	6	6	2	·
		Trins	1214	1.5	9.5	·	15.2	3.5	·	·	·	·	·	·	2.5	·	·	·	·	·	·	·	·	1.8	·	·	·	·	·	·	1.7	6.6	·	·	48.3	64	-28	8	8	·	·
		Matrei a. Brenner	993	2.0	9.2	·	14.1	3.4	·	·	·	·	·	·	0.6	·	·	·	·	·	·	·	0.1	·	·	·	·	·	·	0.1	6.2	5.7	0.6	·	42.6	69	-19	10	6	·	·
		Schönberg	1014	0.5	8.4	·	9.9	3.6	·	·	·	·	·	·	1.1	·	·	·	·	·	·	·	·	·	·	·	·	·	·	·	8.1	4.9	0.1	·	37.2	68	-18	8	6	·	·
	Inn	Hafelekar	2260	2.6	6.1	0.4	8.5	4.2	0.2	·	·	1.8	·	·	3.0	·	·	·	·	·	·	·	2.4	·	·	·	·	·	·	0.8	3.2	1.3	·	·	34.5			12	9	1	·
		Hall in Tirol	560	1.5	8.0	·	16.6	3.0	·	·	·	0.3	·	·	0.4	·	·	·	·	·	·	·	·	·	·	·	·	·	·	0.3	1.1	1.8	·	·	33.6	59	-23	9	6	·	·
		St. Michael i. Gnadenw.	875	·	14.0	·	·	·	·	·	·	·	·	·	·	·	·	·	·	·	·	·	·	·	·	·	·	·	·	·	·	·	·	·	14.0	11	-68	1	1	·	·
		Schwaz	535	1.0	10.4	8.2	3.0	·	·	·	·	1.2	·	·	5.0	·	·	·	·	·	·	·	2.6	·	·	·	·	·	·	1.0	·	1.5	·	·	33.9	61	-22	9	9	·	·
		Rotholz	536	·	14.0	·	15.4	6.4	·	2.4	·	·	·	·	4.3	·	·	·	·	·	·	·	1.4	·	·	·	·	·	·	3.1	·	3.4	·	·	51.0	76	-16	8	8	·	·
	Ziller	Ginzling	999	1.2	11.0	·	12.0	2.8	·	·	·	·	·	·	3.4	·	·	·	·	·	·	·	·	·	·	·	·	·	·	1.5	·	8.1	·	·	46.0			7	7	·	·
		Vord. Tux (Lannersb.)	1290	·	16.9	·	7.5	3.8	1.0	·	·	·	·	·	4.8	·	·	·	·	·	·	·	·	·	·	·	·	·	·	0.5	·	3.7	6.8	·	45.0	68	-6	8	7	·	·
		In der Au	1276	·	13.4	·	8.3	10.6	·	·	·	·	·	·	5.0	·	·	·	·	·	·	·	·	·	·	·	·	·	·	4.7	11.5	·	·	·	53.5			6	6	·	·
		Brandberg	1092	0.1	0.2	·	9.9	2.9	·	·	·	·	·	·	4.0	·	·	·	·	·	·	·	0.1	·	·	·	·	·	0.2	1.8	6.0	·	·	·	25.2	38	-42	9	5	·	·
		Gerlos	1241	1.9	1.5	·	19.4	3.4	·	·	·	·	·	·	·	·	·	·	·	·	·	·	2.4	·	·	·	·	·	·	·	·	4.6	·	·	33.2	46	-39	6	6	·	·
		Ried i. Zillertal	572	0.8	6.6	0.1	11.2	3.1	·	·	0.5	·	·	·	4.8	·	·	·	·	·	·	·	4.0	0.2	·	·	·	·	0.4	·	3.8	·	·	36.1	60	-24	11	6	·	·
Großache bis Ziller		Erzh. Johann-Klause	822	1.5.0	8.5	9.4	4.6	3.5	·	·	2.8	5.5	2.2	·	·	·	·	·	·	·	·	·	·	3.2	·	·	·	·	·	·	4.2	·	·	·	58.4	63	-34	10	10	·	·
		Pinegg	710	1.1	·	6.5	8.4	10.2	·	4.1	5.8	·	·	·	0.8	·	·	·	·	·	·	·	·	4.1	·	·	·	·	·	3.1	·	·	·	·	51.9			9	8	·	·

+ Galtür 1596

1938 — Tägliche Niederschlagshöhen in Millimetern, gemessen um 7 Uhr morgens — Oktober

Flußgebiet		Ort	Seehöhe m	1	2	3	4	5	6	7	8	9	10	11	12	13	14	15	16	17	18	19	20	21	22	23	24	25	26	27	28	29	30	31	Monatssumme mm	Monatssumme % d. Norm.	Abweichung v. d. Norm.	Zahl der Tage mit Niederschl. ≧0.1	Niederschl. ≧1.0	≧0.1	⊠
Inn	Großache bis Ziller	Steinberg	1000	11.3	15.0	·	·	18.4	9.7	8.7	7.2	12.3	·	·	8.2	·	·	·	·	·	·	·	10.6	4.2	·	·	·	·	·	4.3	2.8	·	·	·	106.1	113	+12	12	12	·	·
		Oberau	936	5.7	5.2	·	18.3	16.5	4.2	·	7.3	11.7	2.8	·	7.5	·	·	·	·	·	·	·	3.9	7.4	·	·	·	·	·	7.0	·	1.2	·	·	63.2			13	13	·	·
		Kelchsau	820	6.8	8.2	·	18.4	9.9	·	·	·	·	·	·	4.2	·	·	·	·	·	·	·	2.3	1.7	·	·	·	·	·	2.4	·	·	·	3.5	56.8	76	-18	9	9	·	·
		Kirchbichl	490	3.2	12.8	·	11.4	2.6	·	1.6	1.8	2.2	·	·	1.5	·	·	·	·	·	·	·	0.8	·	·	·	·	·	·	2.0	·	0.6	·	·	40.5	60	-27	11	9	·	·
		Ellmau	810	3.6	12.0	·	8.0	6.1	·	7.0	·	0.6	·	·	5.0	·	·	·	·	·	·	·	7.6	·	·	·	·	·	·	2.0	·	7.8	·	·	41.7	60	-28	10	9	·	·
		Kufstein	505	3.7	8.1	·	15.2	3.4	·	2.9	7.3	4.9	·	·	·	·	·	·	·	·	·	·	·	·	·	·	·	·	·	3.0	0.3	·	·	·	42.2			9	8	·	·
	Großache	Jochberg	980	5.2	26.0	7.2	11.4	6.4	·	·	·	5.2	·	·	4.0	·	·	·	·	·	·	·	4.2	2.2	·	·	·	·	·	7.0	·	5.6	0.2	0.6	73.2	90	-8	13	11	7	·
		Kitzbühel	763	·	14.8	·	2.7	5.8	·	·	·	12.1	·	·	2.1	·	·	·	·	·	·	·	6.3	·	·	·	·	·	·	·	·	2.7	·	·	45.9	62	-28	7	7	·	·
		Hahnenkamm	1655	5.7	17.3	·	12.3	6.1	·	0.9	·	4.3	·	·	3.2	·	·	·	·	·	·	·	2.0	·	·	·	·	·	·	0.4	0.2	2.8	·	·	53.4			11	8	2	·
		Kirchberg i. Tir.	823	5.8	12.0	·	3.1	5.4	·	·	0.5	3.5	·	·	3.3	·	·	·	·	·	·	·	1.3	·	·	·	·	·	·	0.6	0.1	2.5	·	·	44.1	60	-30	11	8	·	·
		St. Johann i. Tir.	663	5.3	·	·	(2+8)	·	·	·	5.0	·	·	·	3.5	·	·	·	·	·	·	·	·	5.3	·	·	·	·	·	1.0	·	·	·	·	44.9	60	-30	6	6	·	·
		Hochfilzen	952	10.4	12.7	5.2	·	10.1	·	·	·	·	·	·	·	·	·	·	·	·	·	·	10.9	2.7	·	·	·	·	·	3.2	·	·	·	·	55.2	57	-42	7	7	·	·
		Fieberbrunn	788	4.3	15.6	0.3	·	14.0	·	·	·	4.9	·	·	3.5	·	·	·	·	·	·	·	4.8	·	·	·	·	·	·	0.7	0.7	·	·	·	48.4	53	-36	9	6	·	·
		Kössen	588	·	13.2	·	·	12.9	·	7.4	5.7	2.6	0.9	·	·	·	·	·	·	·	·	·	2.4	·	·	·	·	·	·	·	2.5	·	·	·	52.0	57	-40	8	7	·	·
		Walchsee	660	2.3	·	8.4	18.9	12.7	·	·	·	·	·	2.2	34.5	·	·	·	·	·	·	·	5.4	·	·	·	·	·	·	·	6.6	·	·	2.3	93.3	104	+3	9	9	·	·
	Salzach	Krimmler Tauernh.	1621	7.2	3.4	·	(7.5)		·	·	·	·	·	·	·	·	·	·	·	·	·	·	·	3.9	·	·	·	·	·	·	7.4	·	·	·	30.9	57	-30	6	6	·	·
		Krimml	1050	7.6	6.6	·	15.8	8.3	·	·	·	·	·	·	3.6	·	·	·	·	·	·	·	2.3	·	·	·	·	·	·	·	6.4	1.6	·	·	46.4	73	-18	8	8	·	·
		Paß Thurn	1207	3.5	14.4	·	12.4	4.6	·	·	·	·	·	·	2.9	·	·	·	·	·	·	·	6.7	0.3	·	·	·	·	·	·	7.4	5.8	·	·	57.4			9	8	·	·
		Stuhlfelden	773	3.9	17.8	·	8.9	5.9	·	·	·	7.1	·	·	1.6	0.9	·	·	·	·	·	·	0.5	0.5	·	·	·	·	·	·	·	3.9	·	·	45.0	76	-16	10	7	·	·
		Moserboden	1960	3.4	20.7	0.7	8.9	6.8	·	·	·	2.6	·	·	5.4	·	·	·	·	·	·	·	7.5	3.2	·	·	·	·	·	·	0.8	7.9	·	·	67.1	62	-41	10	9	7	·
		Kaprun	750	4.4	16.6	·	5.7	4.8	·	·	·	1.6	·	·	4.4	·	·	·	·	·	·	·	4.1	·	·	·	·	·	·	·	·	4.7	·	·	46.3	66	-24	8	8	·	·
		Zell am See	755	4.2	9.8	·	3.3	3.9	·	·	·	3.1	·	·	0.4	·	·	·	·	·	·	·	2.6	0.2	·	·	·	·	·	·	·	1.3	·	·	28.8	48	-31	9	7	·	·
		Schmittenhöhe	1935	·	19.0	·	·	·	·	·	·	·	·	·	·	·	·	·	·	·	·	·	5.0	3.0	·	·	·	·	·	·	·	1.6	·	·	28.8	35	-54	4	4	1	·
		Ferleiten	1147	2.9	16.2	1.8	10.7	7.7	·	·	·	2.7	·	·	5.2	·	·	·	·	·	·	·	6.0	·	·	·	·	·	·	0.2	0.9	8.0	·	·	61.7			11	9	·	·
		~~Taxenbach~~ +	~~685~~	3.9	13.8	4.9	8.9	7.7	·	1.2	·	3.4	·	·	3.6	·	·	·	·	·	·	·	0.2	·	·	·	·	·	·	·	·	2.0	·	·	49.6			10	9	2	·
		Sonnblick	3106	1.7	1.7	4.9	·	4.7	·	0.3	·	·	·	·	0.0	·	·	·	·	·	·	·	7.8	4.2	·	·	·	·	·	22.8	21.2	17.8	·	·	95.7			10	9	10	2.1
		Bucheben	1140	3.2	14.7	1.3	4.7	4.4	·	·	·	1.5	·	·	1.2	0.2	·	·	·	·	·	·	4.8	0.9	·	·	·	·	·	0.1	0.7	6.8	·	·	43.3	57	-33	13	9	·	·
		Rauris	914	3.7	13.9	1.0	5.8	3.2	·	·	·	3.0	·	·	3.4	·	·	·	·	·	·	·	·	9.0	·	·	·	·	·	·	·	2.5	·	·	44.9	65	-24	9	9	·	·
		Dienten	1071	3.4	18.7	0.9	7.7	6.4	·	·	·	7.6	·	·	7.7	·	·	·	·	·	·	·	4.3	2.3	·	·	·	·	·	·	·	2.7	·	0.2	55.3	58	-41	11	9	·	·
		Naßfeld	1625	1.5	18.5	2.5	5.3	4.0	·	·	·	·	·	·	6.3	·	·	·	·	·	·	·	19.5	5.6	·	·	·	·	·	3.9	4.3	(20.0)	·	·	91.6	89	-11	11	11	·	·
		Böckstein	1120	2.0	23.0	1.3	5.1	3.6	·	·	·	2.3	·	·	1.7	4.1	·	·	·	·	·	·	5.3	0.1	·	·	·	·	·	3.6	2.7	2.0.5	·	·	74.1	84	-14	13	12	·	·
		Bad-Gastein	1023	1.3	21.5	1.4	5.0	5.3	·	·	·	1.4	·	·	3.2	·	·	·	·	·	·	·	·	3.0	·	·	·	·	·	0.7	1.0	15.5	·	·	59.5	70	-25	11	10	·	·
		Dorf-Gastein	836	2.7	13.2	·	4.5	6.0	·	·	·	2.5	·	·	2.5	·	·	·	·	·	·	·	6.4	0.8	·	·	·	·	·	·	0.4	5.2	·	·	43.6	73	-16	10	8	·	·
		Hüttschlag	1020	0.2	22.7	0.7	6.5	6.2	·	·	·	1.7	·	·	3.2	·	·	·	·	·	·	·	4.0	·	·	·	·	·	·	·	·	11.0	·	·	56.2	76	-18	9	7	·	·
		Großarl	920	0.4	14.5	0.7	4.4	6.4	·	·	·	0.8	·	·	4.0	·	·	·	·	·	·	·	2.4	·	·	·	·	·	·	·	·	9.3	·	0.7	42.4	60	-29	10	6	·	·
		Tappenkarsee	1762	0.8	17.4	1.4	4.5	11.4	·	·	·	3.1	·	·	5.1	·	·	·	·	·	·	·	6.9	1.0	·	·	·	·	·	·	·	24.8	·	2.7	77.5			11	10	3	1
		Mitterkleinarl	1040	1.4	21.2	0.3	5.4	10.2	·	·	·	2.4	·	·	2.6	·	·	·	·	·	·	·	2.4	1.3	·	·	·	·	·	·	·	2.4	·	0.4	50.0	63	-29	11	9	·	·
		Wagrain	898	2.2	23.6	0.2	3.3	7.2	·	·	·	1.3	·	·	1.7	·	·	·	·	·	·	·	3.5	1.0	·	·	·	·	·	·	·	1.8	·	·	45.8			10	9	·	·
		St. Johann i. Pongau	606	0.8	22.3	0.6	4.8	7.5	·	·	·	1.0	·	·	0.5	·	·	·	·	·	·	·	2.0	·	·	·	·	·	·	·	·	1.2	·	·	40.7	58	-29	9	6	·	·
		Hochkönig	2900																																						
		Mitterberg	1350	1.0	20.3	·	6.6	8.4	·	·	·	4.1	·	·	·	·	·	·	·	·	·	·	5.5	·	·	·	·	·	·	·	·	·	·	·	46.1	51	-44	6	6	2	1
		Bischofshofen	550	1.8	19.1	0.6	4.5	8.6	·	0.8	0.1	2.5	·	·	0.1	·	·	·	·	·	·	·	2.5	·	·	·	·	·	·	0.7	·	0.2	·	·	41.5	69	-18	12	6	·	·
		Eben im Pongau	857	0.8	0.2	·	2.5	5.2	·	·	·	2.1	·	·	·	·	·	·	·	·	·	·	3.3	0.5	·	·	·	·	·	0.1	·	0.2	·	·	14.9	23	-51	9	4	·	·
		Hüttau	708	2.7	25.0	·	3.3	7.6	·	·	0.2	2.6	·	·	0.5	·	·	·	·	·	·	·	4.2	0.4	·	·	·	·	·	0.6	·	0.6	·	0.2	47.9	74	-17	12	6	·	·
		Werfenweng	1000	1.2	16.1	0.9	5.0	6.3	·	0.5	·	3.0	·	·	0.5	·	·	·	·	·	·	·	3.0	·	·	·	·	·	·	·	·	·	·	·	36.7	52	-34	9	6	·	·
		St. Martin i. L.	969	1.1	7.9	0.4	2.7	5.8	·	0.7	·	1.7	·	·	·	·	·	·	·	·	·	·	3.1	0.8	·	·	·	·	·	0.4	0.4	·	·	·	25.0	36	-44	11	6	·	·
		Annaberg	777																																						
		Rußbachsag	811	0.2	12.0	0.3	3.5	7.5	·	0.4	1.0	5.5	·	·	1.2	·	·	·	·	·	·	0.2	10.3	1.8	·	·	·	·	0.1	·	·	0.5	0.3	45.4	50	+46	15	8	·	·

+ Wildkogelhaus 2007

1938 — Tägliche Niederschlagshöhen in Millimetern, gemessen um 7 Uhr morgens — Oktober

Flußgebiet		Ort	Seehöhe m	1	2	3	4	5	6	7	8	9	10	11	12	13	14	15	16	17	18	19	20	21	22	23	24	25	26	27	28	29	30	31	Monatssumme mm	Monatssumme % d. Norm.	Abweichung v. d. Norm.	Zahl der Tage mit Niederschl. ≥0.1	Zahl der Tage mit Niederschl. ≥1.0	Zahl der Tage mit ☼ ≥0.1	Zahl der Tage mit ☒
Inn	Salzach	Abtenau	712	·	42.1	2.2	·	15.7	·	1.4	·	·	·	·	6.4	·	·	·	·	·	·	·	7.3	·	·	·	·	·	·	·	5.0	2.1	·	·	82.2	101	+7	8	8	·	·
		Golling	476	3.0	19.7	·	10.0	8.2	·	·	·	7.5	·	·	0.2	·	·	·	·	·	·	·	0.7	6.6	0.3	·	·	·	·	·	1.6	·	0.3	57.5	63	-33	11	7	·	·
		Hallein	450	3.6	20.1	0.1	4.1	6.5	·	0.2	0.2	19.0	·	·	7.5	·	·	·	·	·	·	·	7.6	·	·	·	·	·	0.2	·	0.1	·	·	58.2	68	-28	12	7	·	·
		Hintersee	685	9.8	17.9	0.6	14.1	9.2	·	2.3	·	13.5	·	·	2.5	·	·	·	·	·	·	·	9.0	0.7	·	·	·	·	0.6	·	·	·	·	80.8	64	-45	11	8	·	·
		Untersberg	1663	7.3	17.3	·	3.9	26.4	·	14.5	12.6	3.8	·	·	6.3	·	·	·	·	·	·	·	9.2	·	·	·	·	·	5.4	·	·	·	·	107.7			10	10	2	·
		Salzburg	415	6.5	2.6	·	6.3	4.5	·	1.6	8.4	2.1	·	·	·	·	·	·	·	·	·	·	4.4	0.3	·	·	·	·	0.4	0.5	·	·	·	60.6	67	-29	11	8	·	·
		Seekirchen	510	7.3	12.5	·	6.5	6.1	·	1.9	1.2	8.8	·	·	0.4	·	·	·	·	·	·	2.0	1.3	·	·	·	·	·	0.9	·	·	·	·	48.9	50	-48	11	9	·	·
		Saalbach	1006	5.4	12.0	·	9.4	·	·	·	·	·	·	·	·	·	·	·	·	·	·	·	10.3	·	·	·	·	·	2.0	·	1.0	·	·	40.1	59	-28	6	6	·	·
		Saalfelden	744	4.0	6.4	·	5.4	4.5	·	·	·	2.5	·	·	0.7	·	·	·	·	·	·	·	2.8	·	·	·	·	·	0.5	·	1.0	·	·	27.8	42	-38	9	7	·	·
		Hütten	820	4.9	14.0	·	7.9	3.8	·	·	·	4.1	·	·	0.5	·	·	·	·	·	·	·	5.8	0.8	·	·	·	·	·	0.2	0.9	·	·	42.9	52	-40	10	6	·	·
		Oberweißbach	653	3.6	6.3	·	5.2	4.3	·	·	·	4.2	·	·	3.1	·	·	·	·	·	·	·	4.3	·	·	·	·	·	·	·	·	·	·	31.0	34	-59	7	7	·	·
		Lofer	639	3.2	14.1	·	8.5	6.6	·	0.5	1.9	5.4	·	·	1.7	·	·	·	·	·	·	4.5	0.5	·	·	·	·	·	0.4	·	0.5	·	·	47.8	51	-45	12	8	·	·
		Waidring	775	3.8	14.0	1.0	8.4	6.2	·	1.0	1.6	4.1	·	·	1.0	·	·	·	·	·	·	·	3.5	·	·	·	·	·	1.4	·	·	·	·	46.0			11	11	·	·
		Nußdorf	430	5.0	3.2	0.1	5.6	3.4	·	1.6	5.1	5.6	·	·	0.3	·	·	0.3	0.2	0.2	0.2	2.5	·	·	·	·	·	·	0.9	·	·	·	·	61.2	79	-16	15	8	·	·
		Geretsberg	500	3.6	12.0	·	4.6	3.8	·	1.0	5.6	7.2	·	·	·	·	·	·	·	·	·	·	0.8	1.6	·	·	·	·	1.2	·	·	·	·	41.4	60	-28	10	9	·	·
		Ostermiething	400	2.3	14.2	·	7.4	8.6	·	0.9	5.7	3.6	·	·	·	·	·	·	·	·	·	·	0.7	·	·	·	·	·	2.7	·	2.1	·	·	48.2	73	-18	10	8	·	·
	Mündung bis Salzach	Neukirchen	413	2.6	5.9	·	2.1	4.0	·	·	·	8.3	·	·	·	·	·	·	·	·	·	·	·	·	·	·	·	·	·	·	·	7.6	·	24.5			6	6	·	·
		Braunau	352	1.0	6.2	·	3.0	3.7	·	·	3.7	1.9	·	·	·	·	·	·	·	·	·	·	·	·	·	·	·	·	2.0	·	·	·	·	21.5	38	-35	7	7	·	·
		Straßwalchen	541	1.4.0	17.4	·	4.6	6.5	·	3.6	11.6	2.4	·	·	2.2	·	·	·	·	·	·	2.9	1.3	1.7	·	·	·	·	7.1	·	0.2	·	·	69.5	76	-22	13	12	·	·
		Mattighofen	451	6.2	10.0	·	3.9	4.8	·	1.8	5.0	4.2	·	·	·	·	·	·	·	·	·	·	0.6	·	·	·	·	·	0.8	·	·	·	·	37.3	52	-35	9	7	·	·
		St. Johann am Walde	636	5.1	10.6	·	3.3	6.1	·	3.1	4.1	5.7	·	·	·	·	·	·	·	·	·	·	1.1	·	·	·	·	·	0.7	·	·	·	·	40.4	56	-32	9	8	·	·
		Waldzell	522	4.8	10.0	·	8.4	4.0	·	0.2	·	3.6	·	·	·	·	·	·	·	·	·	·	·	2.4	·	·	·	·	·	·	·	·	·	35.4	52	-33	7	7	·	·
		Altheim	363	3.3	8.4	·	3.1	4.5	·	1.1	4.1	3.2	·	·	·	·	·	·	·	·	·	·	·	·	·	·	·	·	1.9	·	·	·	·	30.2			8	8	·	·
		Reichersberg	346	3.0	1.3	·	2.2	3.9	·	0.1	·	2.1	·	·	·	·	·	·	·	·	·	·	0.3	·	·	·	·	·	1.3	·	0.2	·	·	31.6			9	6	·	·
		Ried i. Innkreis	429	1.3.1	10.9	0.2	3.3	7.2	·	·	6.4	·	·	·	·	·	·	·	·	·	·	·	0.0	·	·	·	·	·	·	·	·	·	·	35.1	57	-27	6	5	·	·
		St. Marienkirchen	336	10.3	10.6	·	2.1	4.2	·	1.0	2.4	3.8	·	·	·	·	·	·	·	·	·	·	0.2	·	·	·	·	·	1.2	0.1	0.1	·	·	36.0	56	-28	11	8	·	·
		Lambrechten	404	1.1.3	9.5	·	4.9	4.8	·	2.0	3.1	3.6	·	·	·	·	·	·	·	·	·	·	·	·	·	·	·	·	2.0	·	·	·	·	41.8	65	-22	8	8	·	·
		Sigharting	341	1.1.1	11.9	·	5.1	4.1	·	3.5	2.3	3.0	·	·	·	·	·	·	·	·	·	·	·	0.3	·	·	·	·	1.5	·	0.6	·	·	44.0	61	-28	10	8	·	·
		Schärding	318	1.1.6	13.1	·	4.2	4.4	0.2	6.8	2.8	0.1	·	·	·	·	·	·	·	·	·	·	1.2	·	·	·	·	·	1.6	0.6	1.2	0.8	·	49.2	76	-16	13	9	·	·
Traun bis Inn	Gr. Mühl bis Inn	Schardenberg	541	8.1	13.6	·	4.4	·	·	7.0	5.7	6.1	·	·	·	·	·	·	·	·	·	·	·	·	·	·	·	·	·	·	2.7	·	·	47.6	74	-16	7	7	·	·
		Münzkirchen	484	7.4	11.6	·	9.7	10.2	·	2.4	6.5	3.2	·	·	·	·	·	·	·	·	·	·	·	2.6	·	·	·	·	2.5	·	0.9	·	·	57.0	86	-9	10	9	·	·
		Vichtenstein	544	6.2	9.5	0.1	·	8.6	0.1	2.5	6.0	3.4	·	·	·	·	·	·	·	·	·	·	·	7.1	·	·	·	·	2.0	0.1	·	3.5	0.6	43.7	67	-21	13	9	·	·
		Oberkappel	500	2.5	9.8	·	3.5	4.5	1.3	2.5	7.0	2.2	·	·	·	·	·	·	·	·	·	·	·	·	·	·	·	·	3.0	·	·	·	·	36.3			9	9	·	·
		Kollerschlag	725	2.0	8.4	·	3.4	5.5	·	3.6	9.7	4.5	·	·	·	·	·	·	·	·	·	·	2.4	·	·	·	·	·	2.1	1.4	0.6	1.5	0.3	45.4	67	-30	13	11	·	·
		Pfarrkirchen	817	2.7	19.2	·	3.6	6.5	0.8	1.9	9.3	5.8	·	·	·	·	·	·	·	·	·	·	2.0	0.7	·	·	·	·	2.3	0.2	0.3	3.0	0.2	58.5			15	10	·	·
		Kirchberg a.d.D.	600	2.8	22.8	·	1.4	2.7	·	0.3	3.1	5.2	·	·	·	·	·	·	·	·	·	·	0.5	0.2	·	·	·	·	1.2	·	1.1	·	·	41.9	74	-15	11	8	·	·
	Gr. Mühl	Schwarzenberg	756	3.2	5.1	1.0	4.1	4.2	·	·	13.3	3.1	·	·	·	·	·	·	·	·	·	·	1.2	1.5	·	·	·	·	·	·	·	·	·	36.7	56	-29	9	9	·	·
		Schlägl	530	2.3	6.0	·	2.5	4.0	·	2.4	10.0	4.5	·	·	·	·	·	·	·	·	·	·	1.2	·	·	·	·	·	1.4	0.4	0.6	·	·	35.3	54	-30	11	9	·	·
		Haslach	500	2.3	10.6	·	2.2	2.1	4.0	0.8	6.1	4.6	·	·	·	·	·	·	·	·	·	·	1.6	0.7	·	·	·	·	1.5	0.1	0.1	·	·	38.5	69	-17	13	9	·	·
		St. Peter a. Wimb.	668	2.4	10.4	·	2.1	2.1	0.2	1.2	6.1	2.1	·	·	·	·	·	·	·	·	·	·	·	·	·	·	·	·	·	1.8	·	·	·	28.4	46	-34	9	8	·	·
	Rodl bis Gr. Mühl	Aschach	270	5.8	16.0	·	1.2	3.0	·	·	2.6	3.4	·	·	·	·	·	·	·	·	·	·	0.6	0.5	·	·	·	·	2.3	·	·	·	·	41.4	74	-15	9	7	·	·
		Peuerbach	388	6.1	18.0	·	1.0	6.2	·	1.1	4.2	1.2	·	·	·	·	·	·	·	·	·	·	·	·	1.1	·	·	·	·	·	·	·	·	45.5	65	-24	8	8	·	·
		Neukirchen a. Walde	555	3.1	2.9.3	0.3	3.0	5.6	·	2.1	4.6	8.4	0.1	·	·	·	·	·	4.9	·	·	0.5	0.1	1.9	·	·	·	·	1.5	0.4	0.5	1.0	·	67.9	85	-18	11	11	·	·
		Goldwörth	260	2.6	12.2	·	0.5	3.2	·	0.2	2.0	8.4	·	·	0.0	·	·	·	·	·	·	0.2	0.1	0.1	·	·	·	·	0.8	0.2	0.1	0.1	·	40.1	80	-10	14	5	·	·
		Kematen b. Wels	365	1.1.2	13.0	·	3.3	1.1	·	0.5	4.0	2.9	·	·	0.3	·	·	·	·	·	·	0.3	0.1	0.4	·	·	·	·	0.9	·	·	·	·	38.6	12	-15	12	6	·	·
		Grieskirchen	335	6.0	15.9	·	2.1	2.9	·	1.0	3.6	5.2	·	·	·	·	·	·	·	·	·	·	1.5	·	·	·	·	·	1.5	·	0.1	·	·	40.4	63	-24	10	9	·	·
		Scharten	395	1.8	23.0	0.1	2.6	2.9	·	·	4.1	5.9	·	·	·	·	·	·	·	·	·	·	1.5	1.0	·	·	·	·	1.3	·	·	·	·	44.2	82	-10	10	9	·	·
B.		Guglwald	760	1.6	10.1	·	2.1	1.9	·	1.1	4.1	5.9	·	·	·	·	·	·	·	·	·	·	1.3	0.8	·	·	·	·	1.2	·	1.4	1.6	·	34.9	62	-21	12	11	·	·

Tägliche Niederschlagshöhen in Millimetern, gemessen um 7 Uhr morgens

Oktober

Flußgebiet		Ort	Seehöhe m	1	2	3	4	5	6	7	8	9	10	11	12	13	14	15	16	17	18	19	20	21	22	23	24	25	26	27	28	29	30	31	Monatssumme mm	% v. Norm.	Abweichung v. d. Norm.	Zahl der Tage mit Niederschl. ≥0.1	≥1.0	≥0.1	⊠
Traun bis Inn	Rodl	Waxenberg	760	3.0	22.3	·	2.7	2.2	·	2.0	5.4	3.3	·	·	·	·	·	·	·	·	·	·	7.1	1.2	·	·	·	·	·	7.3	0.7	0.5	7.4	·	47.1			13	11	·	·
		Gramastetten	544	5.5	27.0	·	2.8	2.5	·	1.2	4.8	4.5	·	·	·	·	·	·	·	·	·	·	0.7	·	·	·	·	·	·	7.5	0.3	·	·	·	50.8	82	-11	10	8	·	·
	Donau	Linz (Stadt)	260	5.9	13.5	1.7	0.8	2.9	·	1.9	3.9	11.6	·	·	0.0	·	·	·	·	·	·	0.2	1.4	0.0	·	·	·	·	7.3	0.6	1.3	1.0	·	47.4	96	- 8	14	11	·	·
		Hellmonsödt	824	7.1	17.8	·	3.0	2.7	·	2.4	5.0	3.2	·	·	·	·	·	·	·	·	·	0.8	0.7	·	·	·	·	·	0.9	·	0.8	1.3	·	47.7	69	-21	12	9	·	·
Traun	Ager bis Quelle	Gösl	710	·	14.3	·	·	11.5	·	5.2	·	4.3	·	·	0.5	·	·	·	·	·	·	·	11.5	9.4	·	·	·	·	·	·	·	·	·	·	56.7	57	- 42	7	6	·	·
		Altaussee +	717	3.4	4.6	·	·	·	·	·	·	10.0	·	·	·	·	·	·	·	·	·	·	10.0	5.6	·	·	·	·	·	·	·	·	·	·	33.6	24	-107	5	5	·	·
		Bad-Aussee	644	0.2	8.0	·	1.1	1.6	·	·	·	7.4	·	·	0.6	·	·	·	·	·	·	0.3	6.6	2.6	·	·	·	·	·	·	·	·	·	·	34.4	37	-58	9	6	·	·
		Simonyhütte	2202	·	19.2	·	2.1	24.8	·	4.2	·																														
		Lahn	497	·	21.3	0.2	0.7	11.6	·	1.3	·	7.2	·	·	2.5	·	·	·	·	·	·	·	16.2	2.5	·	·	·	·	·	·	0.3	·	·	·	63.8			10	7	·	·
		Gosau	744	0.2	18.2	0.4	3.3	12.6	·	0.6	·	4.6	·	·	1.3	·	·	·	·	·	·	·	8.2	1.7	·	·	·	·	·	0.5	·	·	·	·	51.6	57	-38	11	7	·	·
		Goisern	500	0.2	10.5	·	3.3	6.8	·	0.9	0.3	7.5	·	·	0.9	·	·	·	·	·	·	·	7.1	2.3	·	·	·	·	·	·	·	·	·	·	39.8	44	-51	10	6	·	·
		Ischl	492	0.2	19.6	0.1	6.6	10.7	·	1.2	0.2	9.8	0.1	·	0.3	·	·	·	·	·	·	·	6.7	2.5	0.2	·	·	·	·	0.3	0.1	·	·	·	58.6	54	-50	15	7	·	·
		St. Gilgen	539	·	15.5	0.9	6.5	10.6	·	1.6	2.5	10.5	·	·	0.5	·	·	·	·	·	·	0.1	4.8	0.2	·	·	·	·	0.1	·	·	·	·	53.8	48	-58	12	7	·	·
		Offensee	651	6.1	4.3	·	·	5.8	·	·	·	·	·	·	6.7	·	·	·	·	·	·	·	3.8	4.0	·	·	·	·	·	·	·	·	·	·	30.7	27	-83	6	6	·	·
		Vord. Langbathsee	675	10.1	7.7	2.2	7.8		·	·	·	27.1	·	·	·	·	·	·	·	·	·	·	5.3	·	·	·	·	·	·	·	·	·	·	·	64.6	49	-67	6	6	·	·
		Feuerkogl	1591	11.3	10.7	·	6.9	14.9	·	2.3	2.4	22.0	·	·	5.2	·	·	·	·	·	·	3.2	3.7	6.4	·	·	·	·	0.4	·	·	·	·	89.4			12	11	6	·
		Ebensee	425	4.8	15.9	·	7.7	8.5	·	1.0	0.6	15.0	·	·	5.5	·	·	·	·	·	·	1.3	1.9	4.5	·	·	·	·	0.5	·	·	0.3	·	67.5	57	-50	13	10	·	·
		Ort	422	1.8	28.4	12.0	·	6.6	·	3.8	2.0	11.2	·	·	1.4	·	·	·	·	·	·	3.4	1.2	4.0	·	·	·	·	0.5	·	·	·	·	82.3	95	- 5	12	11	·	·
		Laakirchen	440	10.5	15.3	0.1	11.0	4.9	·	1.2	1.5	12.9	·	·	2.5	·	·	·	0.0	·	·	3.8	0.4	0.3	·	·	·	·	0.8	·	·	·	·	65.2			13	9	·	·
	Ager	Fuschl	669	9.5	14.1	2.1	5.9	7.6	·	2.2	1.7	13.8	·	·	0.5	·	·	·	·	·	·	0.6	2.0	0.2	·	·	·	·	0.6	·	·	·	·	60.2	54	-51	13	9	·	·
		Mondsee	481	6.5	6.5	3.9	6.8	8.2	·	·	5.1	·	·	·	10.5	·	·	·	·	·	·	·	·	·	·	·	·	·	·	·	·	·	·	47.5	45	-58	7	7	·	·
		Weißenbach	467	7.0	23.9	0.3	4.5	8.8	·	0.3	3.4	11.3	·	·	2.1	·	·	·	·	·	·	1.6	2.5	3.5	·	·	·	·	0.5	·	·	·	0.2	63.9	60	-43	14	10	·	·
		Attersee	480	13.8	29.8	0.2	7.2	3.9	·	0.7	3.8	9.7	·	·	4.5	·	·	·	·	·	0.0	2.2	7.0	1.1	·	·	·	·	0.7	·	·	·	·	77.8			13	10	·	·
		Frankenmarkt	536	10.5	10.2	3.0	4.3	4.0	·	3.3	6.0	7.5	·	·	4.3	·	·	·	·	·	·	·	5.3	·	·	·	·	·	·	0.4	·	0.5	·	·	59.3	84	-12	12	10	·	·
		Frankenburg	515	11.5	11.4	1.1	3.5	3.9	·	2.1	4.2	10.5	·	·	1.3	·	·	·	·	·	·	2.1	0.5	0.9	·	·	·	·	·	·	·	·	·	·	59.0	80	-15	12	10	·	·
		Vöcklabruck	433	9.4	10.4	·	1.0	8.0	·	3.1	5.2	9.3	·	·	0.4	·	·	·	·	·	2.3	0.1	0.0	0.7	·	·	·	·	0.3	·	·	·	·	80.2	115	+10	12	8	·	·
		Hochleckenhaus	1572	0.9	29.4	·	14.3	9.8	·	10.2	·	14.3	·	·	13.1	·	·	·	·	·	·	2.8	3.2	4.8	·	·	·	·	0.5	·	·	·	·	103.3			11	9	·	·
	T.	Lambach	400	6.7	28.7	·	5.9	3.4	·	·	0.4	9.2	·	·	0.5	·	·	·	·	·	·	2.1	·	·	·	·	·	·	0.8	·	·	·	·	57.1	98	- 1	9	6	·	·
	Alm	Almsee	593	·	12.5	·	8.5	11.5	·	·	1.2	13.0	·	·	1.0	·	·	·	·	·	·	0.2	8.0	9.5	0.3	·	·	·	·	·	·	1.0	0.2	66.9			12	9	·	·
		Grünau	527	0.3	8.6	·	4.2	3.6	·	·	8.3	9.6	·	·	·	·	·	·	·	·	·	·	4.5	9.3	·	·	·	·	·	·	·	·	·	48.4	46	-58	8	7	·	·
		Scharnstein	475	4.9.0		26.2			·		32.8		·	·	8.8	·	·	·	·	·	·	0.4	1.9	4.7	·	·	·	·	·	·	·	·	·	123.8	155	+44	12	11	·	·
		Vorchdorf	414	14.5	7.0	·	3.1.0	4.4	·	·	·	12.6	·	·	6.2	·	·	·	·	·	·	2.4	·	·	·	·	·	·	·	·	·	·	·	78.1	108	+6	7	7	·	·
	T.	Wels	317	5.9	22.4	·	2.2	3.5	·	1.1	4.1	3.1	·	·	0.3	2.2	·	·	·	·	·	0.7	0.7	·	·	·	·	·	0.7	·	·	·	·	46.4	80	-12	12	8	·	·
	Krems	Kirchdorf	431	·	27.7	·	6.7	6.1	·	1.1	0.5	11.1	·	·	9.1	·	·	·	·	·	·	3.0	1.5	3.4	·	·	·	·	·	·	·	·	·	76.8	102	+2	10	9	·	·
		Kremsmünster	374	10.5	19.2	·	4.5	3.9	·	1.2	1.6	9.0	·	·	1.4	·	·	·	·	·	·	·	·	·	·	·	·	·	1.0	·	·	·	·	52.3	78	-15	9	9	·	·
		Neuhofen	302	13.2	19.8	·	2.0	2.5	·	2.4	3.3	4.8	·	·	1.4	·	·	·	·	·	·	·	·	6.5	·	·	·	·	1.4	0.8	·	·	·	58.1	94	- 4	11	10	·	·
	T.	Ebelsberg	266	4.4	2.9.1	·	·	4.1	·	1.2	2.2	13.5	·	·	0.4	·	·	·	·	·	·	·	0.7	1.2	·	·	·	·	1.0	1.4	·	0.2	·	59.4	112	+6	12	9	·	·
Donau	Donau	Schenkenfelden	735	·	14.1	·	3.6	1.7	·	1.3	8.2	2.6	·	·	·	·	·	·	·	·	·	0.3	·	1.8	·	·	·	·	1.6	0.9	·	1.7	·	37.8	71	-15	11	9	·	·
		Neumarkt b. Freistadt	629	8.7	16.5	·	2.2	3.0	·	0.8	2.2	2.2	4.5	·	·	·	·	·	·	·	·	0.3	0.5	2.1	·	·	·	·	1.0	1.2	0.5	1.1	·	46.8	92	- 4	15	11	·	·
		Hargelsberg	323	17.6	16.2	·	6.7	2.7	·	1.0	2.6	7.3	·	·	·	·	·	·	·	·	·	2.4	0.2	·	·	·	·	·	1.0	0.8	·	·	·	58.5			11	9	·	·
		Mauthausen	244	8.4	14.3	·	3.3	3.2	·	0.9	2.0	13.8	·	·	0.6	·	·	·	·	·	·	0.1	1.2	1.0	·	·	·	·	0.7	0.6	0.2	·	·	50.3	91	- 5	14	8	·	·
Enns	Salza bis Quelle	Flachau	925	1.2	17.3	·	4.2	8.8	·	·	·	4.5	·	·	1.5	·	·	·	·	·	·	·	8.9	2.1	·	·	·	·	·	·	·	·	2.9	·	51.4	70	-22	9	9	·	·
		Radstadt	856	0.3	9.0	0.3	2.0	6.4	·	·	·	2.0	·	·	0.4	0.0	·	·	·	·	·	·	2.8	0.0	·	·	·	·	·	·	·	0.5	·	·	23.7	35	-44	9	5	·	·
		Roßbrand	1769	·	8.4	7.3	6.2	·	·	·	2.2	1.0	·	·	·	·	·	·	·	·	·	·	0.8	0.4	·	·	·	·	0.2	·	·	·	·	·	26.5			8	5	2	·
		Obertauern	1658	0.4	11.0	0.1	2.4	11.4	0.0	0.2	·	3.0	·	·	2.7	0.0	·	·	·	·	·	·	10.2	1.2	0.0	·	·	·	·	·	0.1	16.8	0.0	4.6	64.1	62	-40	13	9	3	1
		Untertauern	1004	0.6	8.6	0.4	2.7	8.3	0.0	·	·	·	·	·	4.7	0.0	·	·	·	·	·	·	11.2	0.0	·	·	·	·	·	·	·	5.1	2.6	0.0	45.2	50	-46	9	7	·	·
		Filzmoos	1060	·	13.9	·	·	8.5	·	1.5	·	·	·	·	·	·	·	·	·	·	·	·	4.2	·	·	·	·	·	·	·	·	·	·	·	28.1	32	-61	4	4	·	·
		Schladming	732	0.4	7.3	·	0.6	7.5	·	1.2	·	0.9	·	·	·	·	·	·	·	·	·	·	0.7	·	·	·	·	·	·	0.3	·	7.1	·	·	19.4	28	-50	9	4	·	·

+ Altaussee-Salzberg

1938 — Tägliche Niederschlagshöhen in Millimetern, gemessen um 7 Uhr morgens — Oktober

Flußgebiet		Ort	Seehöhe m	1	2	3	4	5	6	7	8	9	10	11	12	13	14	15	16	17	18	19	20	21	22	23	24	25	26	27	28	29	30	31	Monatssumme mm	% d. Norm.	Abweichung v. d. Norm.	Zahl der Tage mit Niederschl. ≥0.1	≥1.0	✳ ≥0.1	⊠
Enns	Salza bis Quelle	Ramsau	1105	0.4	10.8	0.7	1.2	12.6	·	7.8	·	1.0	·	·	·	·	·	·	·	·	·	·	·	·	·	·	·	·	0.7	·	1.3	·	·	30.1	40	-46	9	6	·	·
		St. Nikolai	1126	·	9.0	2.2	·	7.0	·	·	·	2.9	·	·	2.7	·	·	·	·	·	·	·	4.6	2.3	·	·	·	·	·	·	6.7	·	1.2	·	37.1	46	-43	9	9	·	·
		Gröbming	776	2.9	9.1	1.1	·	6.3	·	·	·	·	·	·	2.6	·	·	·	·	·	·	·	1.2	·	·	·	·	·	·	·	·	·	·	23.2	36	-42	6	6	·	·
		Hollhaus	1640	·	10.3	0.6	2.7	12.6	·	1.9	·	5.5	0.0	·	2.2	0.2	·	·	·	·	·	·	6.0	11.5	1.8	/	/	·	·	0.0	·	·	·	0.5	55.8			12	9	5	4
		Brünnerhütte	1747	·	10.1	2.5	1.5	4.1	·	·	·	·	·	·	·	·	·	·	·	·	·	·	4.5	1.6	·	·	·	·	·	·	·	·	·	·	24.0			6	6	2	·
		Donnersbach +	~~690~~	·	12.0	0.9	1.3	6.1	·	·	·	1.6	·	·	1.9	·	·	·	·	·	·	·	2.4	3.4	·	·	·	·	·	·	0.3	·	0.7	31.1			10	7	·	·
		Pürgg	786	·	·	·	10.5	0.9	13.2	·	4.9	·	·	·	·	·	·	·	·	·	·	·	4.5	3.2	·	·	·	·	·	·	·	·	·	42.2			6	5	·	·
		Oppenberg	1159	0.7	14.6	6.4	·	8.1	·	1.2	·	2.3	·	·	1.1	·	·	·	·	·	·	·	9.8	6.9	·	·	·	·	·	0.1	·	0.4	·	·	51.0	38	-83	11	8	·	·
		Liezen	659																																						
		Hohentauern	1265	·	16.3	3.0	2.5	6.5	·	·	·	·	·	·	·	·	·	·	·	·	·	·	2.4	3.6	·	·	·	·	·	·	·	·	·	·	34.3	43	-46	6	6	·	·
		Trieben	708	·	12.7	1.7	1.9	6.5	·	·	·	0.8	·	·	0.5	·	·	·	·	·	·	·	2.8	3.6	0.2	·	·	·	·	·	·	0.3	·	0.1	31.1	47	-45	11	6	·	·
		Rottenmann	674	·	15.5	0.3	3.0	10.2	·	0.1	·	1.4	·	·	0.6	·	·	0.1	·	·	·	·	2.4	1.6	0.1	·	0.1	·	·	·	·	·	0.5	35.9			13	6	·	·
		Admont	641																																					
		Gstatterboden	564	·	9.9	0.2	4.9	9.6	·	0.2	·	3.2	·	·	1.8	·	·	·	·	·	·	·	5.0	9.7	0.7	·	·	·	·	·	0.3	0.5	·	46.0			12	7	·	·
		Hieflau	517	·	17.6	·	8.6	10.4	·	1.2	·	8.5	·	·	1.0	·	·	·	·	·	·	·	19.5	17.5	0.3	·	·	·	·	·	·	·	·	84.0	87	-20	9	8	·	·
		Eisenerz	745	·	6.1	0.3	4.1	4.6	0.1	1.4	·	5.6	·	·	0.0	·	·	·	·	·	·	·	7.7	11.4	0.6	·	·	·	·	0.2	·	2.6	·	0.4	45.1	47	-51	13	8	·	·
		Radmer	702	·	9.8	·	5.0	5.2	·	·	·	6.1	·	·	·	·	·	·	·	·	·	·	13.1	13.8	0.4	·	·	·	·	·	·	·	·	53.4	57	-40	7	6	·	·
	Salza	Mariazell	862	·	3.1	1.2	13.3	1.6	·	·	·	6.9	·	·	0.8	·	·	·	·	·	·	·	6.3	16.5	1.3	1.8	1.4	·	·	0.3	1.6	0.3	1.0	0.3	57.7	74	-20	16	12	2	·
		Gollrad	961	·	7.2	0.0	26.2	·	·	·	·	4.4	·	·	2.8	·	·	·	·	·	·	·	·	·	·	·	·	·	·	·	·	4.2	6.2	·	51.0	54	-43	6	6	1	1
		Weichselboden	677	·	7.3	0.1	14.1	6.0	·	1.2	·	6.9	·	·	1.2	·	·	·	·	·	·	·	12.0	12.9	·	·	·	·	·	0.2	·	2.7	·	0.8	66.0	72	-26	12	9	·	·
	Steyr bis Salza	Groß-Reifling	428	·	12.8	·	7.6	8.5	·	·	·	6.1	·	·	0.6	·	·	·	·	·	·	·	6.5	8.7	·	·	·	·	·	·	·	·	0.5	57.3			8	6	·	·
		Unterlaussa	535	·	20.6	0.5	5.1	8.3	·	·	·	8.4	·	·	1.1	·	·	·	·	·	·	0.4	7.1	10.1	·	·	·	·	·	·	·	·	·	62.8	88	- 8	9	7	·	·
		Klein-Reifling	390	·	4.6	5.3	·	4.6	·	·	·	7.2	·	·	2.7	·	·	·	·	·	·	·	11.4	14.2	·	·	·	·	·	0.9	·	·	·	·	50.3	55	-42	8	7	·	·
		Neustift	607	5.0	8.5	2.3	2.9	2.6	·	1.7	·	15.0	·	·	4.7	·	·	1.3	·	·	0.4	2.6	5.2	2.3	·	·	·	·	0.4	0.2	0.3	·	·	55.7	63	-32	16	12	·	·
		Reichraming	349	·	22.8	0.4	2.3	6.3	·	0.9	0.7	17.2	·	·	7.6	·	·	0.4	·	·	·	3.6	4.8	4.2	·	·	·	·	0.3	·	·	·	·	72.1	78	-21	13	8	·	·
		Laussa	440	8.7	14.2	0.6	7.4	5.1	·	2.1	2.5	9.2	·	·	7.8	·	·	0.6	·	·	·	4.4	2.9	3.2	·	·	·	·	0.3	0.3	0.2	·	·	70.1			16	11	·	·
	Steyr	Hinterstoder	590	2.6	17.5	·	5.3	4.8	·	1.8	·	4.0	·	·	0.7	·	·	·	·	·	·	·	10.0	6.4	·	·	·	·	·	·	·	·	·	50.5	62	-31	9	7	·	·
		Pyhrnpaß	945	·	16.3	·	8.3	9.7	·	3.1	3.7	·	·	·	1.4	·	·	·	·	·	·	·	9.9	5.6	0.4	·	·	·	·	0.1	·	·	·	10.5	69.0	71	-28	11	9	·	·
		Linzerhaus	1385	·	12.5	·	4.0	9.0	·	·	·	3.7	·	·	7.3	·	·	·	·	·	·	·	16.6	8.0	·	·	·	·	·	·	·	·	·	54.4			7	7	1	·
		Puglalm	900	·	29.8	·	0.4	16.4	·	·	4.2	4.4	·	·	1.6	·	·	·	·	·	·	·	6.8	9.7	0.2	·	·	·	·	·	·	·	·	·	73.5			9	7	·	·
		Windischgarsten	601	·	19.5	·	9.4	5.3	·	1.1	·	6.2	·	·	0.7	·	·	·	·	·	·	·	3.8	7.0	0.4	·	·	·	·	·	·	·	·	·	53.9	67	-27	9	7	·	·
		St. Pankraz	400	·	15.9	·	5.9	8.2	·	·	1.4	11.9	·	·	2.1	·	·	·	·	·	·	·	5.0	6.9	·	·	·	·	·	·	·	·	·	·	56.8	62	-35	8	8	·	·
		Klaus	470	·	26.2	2.3	3.5	11.2	·	2.8	4.5	14.6	·	·	3.3	·	·	·	·	·	·	·	2.0	10.4	·	·	·	·	·	·	·	·	·	·	80.8	75	-27	10	10	·	·
		Jäger a. Sattel	690	34.5	39.2	6.0	10.0	7.0	·	15.0	1.2	10.6	·	·	3.6	·	·	·	·	·	·	4.5	2.0	2.8	·	·	·	·	·	·	·	·	·	136.2			12	12	·	·
	E.	Steyr	307	20.1	15.3	0.2	4.1	3.4	·	0.5	0.0	9.6	·	·	1.8	·	·	·	·	·	·	3.6	1.9	0.6	·	·	·	·	0.4	1.4	·	·	·	·	64.8	105	+3	14	10	·	·
March bis Enns	Ybbs bis Aist	Windhag	721	3.3	14.3	·	3.4	7.3	·	1.9	3.9	0.4	·	·	·	·	·	·	·	·	·	·	1.2	0.4	·	·	·	·	·	2.2	0.9	1.2	·	·	34.4			12	9	·	·
		Freistadt	556	2.9	14.8	·	·	·	·	5.3	5.3	7.9	·	·	·	·	·	·	·	·	·	·	2.5	0.5	·	·	·	·	·	0.0	0.0	3.0	1.0	·	37.2	79	-10	9	8	·	·
		Karlstift	896	·	10.6	·	2.2	5.1	·	·	0.9	4.0	·	·	·	·	·	·	·	·	·	·	7.6	·	·	·	·	·	·	3.0	1.5	·	·	·	34.9	57	-26	8	7	·	·
		Schöneben	900	0.2	19.2	2.9	10.4	1.2	·	2.1	5.1	3.6	0.6	·	·	·	·	0.2	·	·	·	·	2.6	0.3	·	·	·	·	·	3.2	0.3	·	2.4	·	53.8			15	10	·	·
		Weitersfelden	726	0.5	12.4	0.1	1.8	1.9	·	2.6	3.4	3.5	·	·	·	·	·	·	·	·	·	·	0.6	3.7	0.6	0.4	·	·	·	2.0	1.0	0.9	2.5	·	37.7			15	10	·	·
		Gutau	584	3.7	11.3	·	2.6	2.7	·	2.9	1.2	4.2	·	·	·	·	·	·	·	·	·	·	2.1	1.5	·	·	·	·	·	1.9	1.2	1.0	0.9	·	35.7	64	-20	13	12	·	·
		Tragwein	489	3.4	11.2	2.6	1.7	0.2	·	1.6	3.6	3.8	·	·	0.8	·	·	·	·	·	·	0.2	2.7	4.2	·	·	·	·	1.2	0.6	0.5	·	·	34.9	65	-19	15	9	·	·
		Haag ++	~~306~~	2.2	11.4	0.6	2.4	3.1	·	0.5	1.0	1.2	·	·	1.3	·	·	·	·	·	·	1.8	0.0	4.3	·	·	·	·	0.4	0.9	·	0.4	·	37.5	60	-25	14	9	·	·
		Königswiesen	600	·	18.3	3.2	1.3	·	·	·	·	·	·	·	0.2	·	·	·	·	·	·	·	4.6	0.3	·	·	·	·	·	·	·	·	·	·	37.9	68	-18	6	4	·	·
		St. Thomas a. Blasenst.	722	·	8.2	0.3	2.5	3.4	·	1.3	3.0	7.9	·	·	0.8	·	·	·	·	·	·	·	3.1	2.9	·	·	·	·	·	0.8	1.1	0.4	0.1	·	36.4			14	9	·	·
		Oed	390	·	5.9	0.0	·	·	·	·	6.0	7.1	·	·	0.0	·	·	·	·	·	·	2.0	0.1	6.0	·	·	·	·	·	·	1.1	0.3	·	·	29.1	46	-35	8	6	·	·
		Grein	235	·	14.8	0.5	2.0	2.3	·	1.0	1.8	16.2	·	·	0.3	·	·	·	·	·	·	0.6	3.5	9.9	·	0.5	·	·	0.4	0.8	0.5	0.6	·	55.1	110		16	8	·	·
		Rorregg	535	·	9.9	1.1	1.5	2.1	·	0.8	1.6	11.0	0.2	·	0.1	0.1	·	·	·	·	·	0.2	5.8	2.1	·	0.2	·	·	·	0.2	0.5	0.9	3.6	·	43.1	74	-15	18	9	·	·

+ 960 ++ 350

Tägliche Niederschlagshöhen in Millimetern, gemessen um 7 Uhr morgens

Oktober

Flußgebiet		Ort	Seehöhe m	1	2	3	4	5	6	7	8	9	10	11	12	13	14	15	16	17	18	19	20	21	22	23	24	25	26	27	28	29	30	31	Monatssumme mm	Monatssumme % d. Norm.	Abweichung v. d. Norm.	Zahl der Tage mit Niederschl. ≥0.1	Niederschl. ≥1.0	≥0.1	⊠
March bis Enns	Ybbs	Neuhaus a. Zellerrain	~~230~~	·	2.3	0.1	7.2	0.7	·	1.8	·	17.8	·	·	2.7	·	·	·	·	·	·	0.2	15.0	14.2	2.7	1.7	0.8	·	·	·	2.9	0.3	·	·	74.5			14	10	3	·
		Lackenhof	~~1002~~ 807	·	1.5	0.4	3.5	4.8	·	3.0	·	15.3	·	·	6.7	·	·	0.7	·	·	·	2.2	6.3	20.4	0.2	0.5	·	·	·	1.9	0.3	·	·	73.8	63	-44	15	10	1	·
		Seehof b. Lunz	~~716~~	·	15.4	0.3	0.5	3.3	·	3.0	·	12.2	·	·	5.7	·	·	0.5	·	·	·	2.6	7.2	9.9	0.3	·	0.3	·	·	0.7	·	0.3	·	63.4			15	8	·	·
		Göstling	~~617~~ 532	·	11.8	0.5	4.7	5.3	·	2.1	·	12.2	·	·	4.4	·	·	·	·	·	·	7.1	10.7	11.3	·	·	·	·	·	·	·	0.3	·	70.4			11	9	·	·
		Groß-Hollenstein	487	·	11.5	·	4.4	6.3	·	2.0	0.2	9.6	·	·	2.7	·	·	·	·	·	0.7	0.3	8.2	12.7	·	·	0.3	·	·	·	·	0.2	·	57.3	63	-34	13	8	·	·
		Opponitz	422	·	11.9	·	2.3	3.5	·	1.0	·	10.6	·	·	4.4	·	·	1.0	·	·	·	3.0	6.5	8.8	·	·	·	·	·	·	·	0.7	·	53.2			11	10	·	·
		Waldhofen a. d. Ybbs	358	·	10.2	0.7	1.9	2.4	·	·	1.6	·	·	·	·	6.3	·	·	7.7	·	·	·	3.2	·	4.7	·	·	·	·	0.2	0.3	·	0.2	·	37.3	40	-47	12	8	·	·
		St. Leonhard a. Walde	721	·	11.2	·	3.0	4.0	·	0.3	0.3	9.6	·	·	7.3	·	·	3.4	·	·	·	5.6	2.1	0.2	·	·	·	·	0.2	1.9	·	0.2	·	43.3			14	9	·	·
		Seitenstetten	305	1.0	10.0	·	2.0	3.0	·	·	·	11.5	·	·	2.0	·	·	1.9	·	·	·	5.5	·	3.5	·	·	·	·	·	1.3	·	·	·	41.7			10	10	·	·
		Amstetten	275	·	10.6	0.2	1.8	2.7	·	·	1.9	10.3	·	·	0.7	·	·	·	·	·	·	1.5	0.3	12.2	·	6.2	·	·	·	1.5	·	0.7	·	44.8	75	-15	11	8	·	·
	Erlauf	Mitterbach	787	·	11.4	0.5	0.7	3.0	·	0.7	·	16.7	·	·	7.4	·	·	·	·	·	·	10.1	2.5.0	0.1	0.3	0.2	·	·	·	0.7	2.4	0.1	0.3	·	72.4			16	7	2	·
		Annaberg	969	·	7.0	·	3.6	4.2	·	·	·	16.1	·	·	2.6	·	·	0.6	·	·	·	0.8	10.4	12.5	0.6	·	·	·	·	0.5	4.5	0.5	·	54.5			13	8	·	·
		Kienbg.-Gaming	391	·	10.0	0.3	0.5	4.8	·	0.9	0.2	10.5	·	·	4.3	·	·	1.7	·	·	·	2.2	7.4	18.1	·	0.6	·	·	·	1.9	·	0.7	·	64.4	80	-44	15	9	·	·
		Scheibbs	330	·	8.0	0.5	0.8	4.4	·	0.5	·	10.0	·	·	6.3	·	·	·	·	·	·	1.2	2.6	10.2	·	1.7	·	·	·	2.4	·	1.8	·	50.5	65	-27	13	10	·	·
		Wieselburg	250	·	4.5	0.3	1.0	2.5	·	0.4	·	15.6	·	·	0.7	·	·	·	·	·	·	0.3	3.0	7.3	·	0.4	·	·	·	0.7	·	·	·	36.7	66	-19	12	6	·	·
	Krems bis Erlauf	Gutenbrunn	824	·	8.2	1.4	2.8	2.1	·	0.3	0.4	6.8	·	·	0.5	·	·	·	·	·	·	·	1.5	2.3	0.4	1.4	·	·	·	0.8	0.6	4.0	·	34.7	57	-17	15	9	·	·
		St. Leonhard am Forst	250	·	2.2	·	·	1.5	·	·	·	14.8	·	·	·	·	·	·	·	·	·	·	2.5	5.6	·	·	·	·	·	·	4.5	0.7	3.6	·	35.4	60	-24	8	7	·	·
		Melk	245	·	10.5	·	·	0.5	·	·	·	4.6	·	·	·	·	·	·	·	·	·	·	1.0	2.2	·	0.6	·	·	·	·	3.1	1.0	2.8	·	25.5	54	-21	3	1	·	·
		Frankenfels	458	·	3.0	0.3	1.9	4.2	·	1.2	·	11.6	·	·	5.1	·	·	0.3	·	·	·	0.8	6.5	11.1	·	0.5	·	·	·	·	3.8	·	2.3	·	53.8	55	-44	14	10	·	·
		Hofstetten	330	·	9.3	1.1	1.8	2.8	·	·	·	10.4	·	·	4.5	·	·	·	·	·	·	·	1.8	2.5	0.3	1.2	·	·	·	·	6.1	·	1.0	·	44.1			12	11	·	·
		~~Maria-Taschra a. Fauert.~~	~~585~~	·	2.4	·	·	3.6	·	·	·	5.1	0.0	·	·	·	·	·	·	·	·	·	1.1	·	·	·	·	·	·	·	6.3	5.8	2.3	·	27.8			7	7	·	·
		Spitz	230	·	1.5	0.5	·	·	·	·	·	2.0	·	·	·	·	·	·	·	·	·	·	1.0	1.0	·	·	·	·	·	1.4	5.0	1.3	1.2	·	14.9	41	-21	3	3	·	·
		Egelsee	470	·	4.3	·	0.8	1.8	·	·	·	·	·	·	·	·	·	·	·	·	·	·	·	1.4	·	0.4	·	·	·	0.5	6.6	1.9	0.7	·	23.8	79	-6	3	6	·	·
	Krems	Ottenschlag	842	·	3.7	1.0	3.3	0.8	·	·	·	4.0	1.7	·	·	·	·	·	·	·	·	·	2.3	2.0	·	0.8	·	·	·	1.9	0.8	2.1	·	29.1	55	-24	12	3	1	·
		Lichtenau	650	·	3.0	0.3	1.4	·	·	·	·	1.8	·	·	·	·	·	0.2	·	·	·	·	0.4	·	·	0.5	·	·	·	·	4.0	1.0	5.0	·	17.6			10	5	·	·
		Heinrichschlag	690	·	3.4	·	1.1	0.1	·	·	·	2.8	·	·	·	·	·	·	·	·	·	1.3	1.2	·	·	1.5	·	·	·	0.5	4.2	0.9	5.1	·	22.8			11	8	·	·
		Gföhl	570	·	3.4	·	0.6	2.4	·	·	·	·	·	·	·	·	·	·	·	·	·	·	3.3	·	·	·	·	·	·	0.9	5.5	·	5.2	·	27.3	48	-24	7	5	·	·
	Traisen	Gscheid	947	·	3.6	0.4	0.7	1.1.2	·	·	·	12.4	·	·	·	·	·	·	·	·	·	·	5.4	1.4.0	1.0	1.4	0.1	·	·	·	3.3	1.0	0.4	·	54.3			13	9	3	·
		St. Ägyd a. N.	582	·	9.6	3.5	6.3	2.4	·	·	·	9.5	·	·	4.5	·	·	0.3	·	·	·	0.3	3.3	16.6	2.6	0.6	0.3	0.2	·	0.3	3.3	0.3	0.4	0.3	65.2	78	-13	13	10	·	·
		Türnitz	461	·	11.3	0.4	4.8	2.7	·	0.3	·	11.2	·	·	5.5	·	·	0.3	·	·	·	·	8.0	13.8	0.5	·	0.3	·	·	·	4.0	1.4	·	·	71.5	81	16	14	9	·	·
		Lilienfeld	376	·																																				
		Kleinzell	470	·	3.1	3.7	1.1	2.4	·	·	·	11.0	·	·	7.2	·	·	·	·	·	·	3.5	7.2	5.1	3.2	1.6	·	·	·	0.3	7.2	0.6	1.6	1.0	73.2	70.5	+3	16	14	·	·
		Hainfeld	404	·	10.4	3.1	2.7	3.6	·	0.3	·	9.2	0.4	·	10.3	·	·	·	·	·	·	·	9.7	2.0	0.7	1.0	·	·	·	·	3.1	0.1	0.4	·	71.7	1.1.8	+11	15	10	·	·
		St. Pölten	283	·	6.2	3.1	0.4	·	·	·	·	6.5	·	·	0.7	·	·	·	·	·	·	·	0.3	1.0	·	0.7	·	·	·	·	(8.0)	(1.0)	2.0	·	30.0	63	-13	11	7	·	·
		Herzogenburg	240	·	3.1	0.7	2.8	0.6	·	·	·	1.6	·	·	·	·	·	·	·	·	·	·	·	·	·	0.6	·	·	·	·	1.8	1.3	2.5	·	21.7			9	6	·	·
	Kamp	Rappottenstein	670	·	1.6.2	·	5.5	1.4	·	0.4	1.4	3.1	·	·	·	·	·	·	·	·	·	·	·	2.8	·	·	·	·	·	0.5	1.1	·	2.4	·	34.8	70	-15	10	9	·	·
		Groß-Gerungs	690	·	12.1	1.2	·	0.8	·	·	·	2.0	·	·	·	·	·	·	·	·	·	·	·	1.5	·	1.4	·	·	·	·	·	·	3.6	·	23.3	51	-23	7	6	·	·
		Zwettl (Stadt)	540	·	1.8.5	0.7	1.5.8	2.2	0.7	0.2	0.4	1.5	0.7	·	·	·	·	·	·	0.7	0.7	0.1	0.4	3.5	0.2	·	·	·	0.5	1.6	0.4	2.3	·	49.3	1.0.7	+3	19	1.7	·	·
		Rastenberg	580	·	1.4.7	·	3.2	2.5	·	·	·	2.2	·	·	·	·	·	·	·	·	·	·	·	2.7	·	·	·	·	·	1.0	2.5	·	4.3	·	39.3			8	3	·	·
		Krumau	390	·	2.1	·	·	2.3	·	·	·	2.0	·	·	·	·	·	·	·	·	·	·	·	·	·	·	·	·	·	·	4.6	·	5.2	·	16.2	38	-27	5	5	·	·
		Wappoltenreith	540	·	2.0	·	2.8	2.2	·	·	2.6	1.7	·	·	·	·	·	·	·	·	·	·	0.3	0.4	·	0.4	·	·	·	·	0.4	0.5	4.3	·	18.2	57	-18	11	6	·	·
		Horn	309	·	1.7	0.2	1.1	3.6	·	·	1.5	0.1	0.3	·	·	·	·	·	·	·	·	·	0.3	0.2	·	1.4	·	·	·	0.5	4.4	3.3	6.2	·	27.8	61	-14	14	1.1	·	·
		Freischling	300	·	1.1	·	3.0	2.2	·	·	0.4	·	·	·	·	·	·	·	·	·	·	·	·	0.3	1.2	0.3	·	·	·	0.2	6.1	0.9	1.2	·	23.5			11	6	·	·
		Langenlois	217	·	1.0	·	2.5	2.0	·	·	0.2	·	·	·	0.1	·	·	·	·	·	·	·	·	·	·	3.2	·	·	·	·	6.6	1.5	1.0	·	25.1			9	1.1	·	·
		Mühlbach	316	·	1.5	0.1	1.1	2.8	·	·	1.2	0.8	0.6	·	0.0	·	0.0	·	·	·	·	·	·	0.4	·	0.0	·	·	·	·	3.3	0.9	6.1	·	24.6	63	-14	11	6	·	·
	Wien bis Kamp	Kasten	270	·	1.5.5	2.3	2.4	1.4	·	·	·	4.3	0.1	·	0.8	·	·	·	·	·	·	·	1.2	2.1	·	2.1	·	·	·	·	1.1.1	0.1	1.2	·	45.8	80	-11	13	10	·	·
		Saladorf	196	·	5.2	2.2	2.8	2.0	·	·	·	0.6	·	·	0.2	·	·	·	·	·	·	·	·	1.6	·	·	·	·	·	·	10.0	0.2	·	·	24.8	54	-21	3	5	·	·
		Tulln	178	·	1.1	1.5	1.1	3.1	·	·	0.5	0.5	0.2	·	·	·	0.0	·	·	·	·	·	1.6	1.0	·	·	·	·	·	·	1.1	0.6	0.6	·	18.9	44	-24	12	1	·	·

+ Gansbach 493

1938 — Tägliche Niederschlagshöhen in Millimetern, gemessen um 7 Uhr morgens — Oktober

Flußgebiet		Ort	Seehöhe m	1	2	3	4	5	6	7	8	9	10	11	12	13	14	15	16	17	18	19	20	21	22	23	24	25	26	27	28	29	30	31	Monatssumme mm	% d. Norm.	Abweichung v. d. Norm.	Zahl der Tage mit Niederschl. ≥0.1	≥1.0	≥0.1	☒
March bis Enns	Wien bis Kamp	~~Eggenburg~~ +	~~325~~	·	10	·	19	18	·	·	·	13	·	·	·	·	·	·	·	·	·	·	·	·	47	·	·	·	·	·	58	·	54	·	27.3	58	- 16	7	7	·	·
		Fahndorf	330	·	20	·	13	30	·	·	12	07	·	·	·	·	·	·	·	·	·	·	·	·	·	·	·	·	·	·	39	·	45	·	22.6	58	- 16	7	6	·	·
		Absdorf-Hippersdorf	183	·	25	·	16	24	·	·	09	·	·	·	·	·	·	·	·	·	·	·	·	·	·	·	·	·	·	·	86	15	27	·	19.6			7	6	·	·
		Enzersdorf i. Tale	265	·	17	05	35	39	·	·	14	02	02	·	00	·	·	·	·	·	·	·	·	07	02	·	·	·	01	89	05	14	·	22.6	48	- 24	13	6	·	·
		Ober-Mallebern	195	·	21	11	14	27	·	·	10	04	07	·	·	·	·	·	·	·	·	·	·	·	04	·	·	·	·	10.1	09	13	·	22.7			11	7	·	·
		Stockerau	175	·	20	·	24	25	·	·	·	10	07	·	·	·	·	·	·	·	·	·	·	·	·	·	·	·	·	10	·	10	·	16.6			7	6	·	·
		Weidling	190	04	36	·	·	52	·	·	·	18	10	·	·	·	·	·	·	·	·	·	32	·	20	·	·	·	·	·	10	·	19	·	26.1	46	- 31	9	8	·	·
		Wien XIX., Hh. Warte	203	00	25	10	·	32	00	00	01	18	08	·	00	·	·	·	·	·	·	·	11	01	·	02	00	·	·	00	81	00	11	·	20.6	40	- 30	11	7	·	·
	Wien	Rekawinkel	363	·	15	20	23	41	·	·	·	31	05	·	·	·	·	·	·	·	·	·	10	·	·	·	·	·	·	60	·	20	·	22.5	33	- 45	9	8	·	·
		Mariabrunn	~~224~~	·	14	12	03	42	·	·	02	28	03	·	·	·	·	·	·	·	·	·	06	16	03	01	·	·	01	61	·	12	·	20.4	30	- 47	14	7	·	·
		Wien XV., Westbahnh.	203	·	32	09	·	47	·	·	02	25	·	·	·	·	·	·	·	·	·	·	08	02	05	·	·	·	·	79	07	15	·	21.9			11	5	·	·
	D.	Gr.-Enzersdorf (Lobau)	155	·	29	10	·	67	·	·	·	·	·	·	·	·	·	·	·	·	·	·	·	·	·	·	·	·	·	99	·	·	·	19.9			4	4	·	·
	Schwechat	Hochstraß	570	·	35	27	30	26	·	·	·	28	03	·	04	·	·	·	·	·	·	·	10	09	16	·	·	·	03	67	07	·	·	26.3			13	8	·	·
		Baden (Stadtpk.)	229	·	11	11	·	49	·	·	00	25	02	·	·	·	·	·	·	·	·	·	06	16	12	·	·	·	02	85	03	34	·	26.2	50	- 26	13	8	·	·
		Gaaden	300	·	42	·	·	31	·	·	·	00	·	·	·	·	·	·	·	·	·	·	36	09	·	00	·	·	·	70	24	05	·	27.5			7	5	·	·
		Achau	170	·	06	·	·	24	·	·	·	34	06	·	·	·	·	·	·	·	·	·	·	03	·	·	·	·	·	10.3	·	09	·	18.5	44	- 23	7	3	·	·
		Furth	508	·	39	52	47	29	·	·	·	80	·	·	80	·	·	·	·	·	·	·	67	57	03	14	·	·	·	52	04	21	·	53.9			13	11	·	·
		Berndorf	306	·	40	51	·	33	·	·	·	49	·	·	10	·	·	·	·	·	·	·	38	14	·	·	·	·	·	14	22	·	·	39.1	80	- 10	9	9	·	·
	Schwechat bis March	Breitenfurt	323	·	28	14	19	58	·	·	·	55	12	·	·	·	·	·	·	·	·	·	·	19	·	·	·	·	·	12	08	·	·	27.7	43	- 36	9	8	·	·
		Gutenstein	482	·	47	52	39	41	·	·	·	54	07	·	20	·	·	·	·	·	·	·	53	48	02	04	·	·	·	40	09	18	·	48.8	70	- 27	15	10	·	·
		Dreistetten	520	·	16	45	·	70	·	·	·	41	·	·	20	·	·	·	·	·	·	·	69	12	05	·	·	·	·	86	14	·	·	37.8	71	- 15	11	9	·	·
		Mitterndorf	183	·	10	15	·	80	·	·	·	·	·	·	05	·	·	·	·	·	·	·	08	05	·	·	·	·	10	127	05	05	·	27.0			10	5	·	·
		Fischamend	154	·	79	12	·	109	·	·	·	40	11	·	·	·	·	·	·	·	·	·	·	·	·	·	·	·	·	16.6	·	·	·	41.7			6	6	·	·
		Orth a. d. Donau	145	·	69	05	·	65	·	·	·	17	07	·	·	·	·	·	·	·	·	·	·	·	·	·	·	·	·	17.3	·	06	·	28.2	66	- 15	7	4	·	·
		Hainburg	198	·	63	15	·	43	·	·	·	25	05	·	·	·	·	·	·	·	·	·	·	·	·	·	·	·	16	17.5	·	·	·	28.2			7	6	·	·
		Wolkersdorf	176	·	23	·	·	18	·	·	·	46	·	·	·	·	·	·	·	·	·	·	·	·	·	·	·	·	·	17.4	·	·	·	20.1			4	4	·	·
		Königsbrunn	210	·	·																																				
March	Thaya	Vitis	520	·	17.2	·	10.2	·	·	12	10	·	07	·	·	·	·	·	·	·	·	·	·	21	·	·	·	·	10	22	11	14	·	41.1	84	- 8	10	9	·	·
		Allentsteig	530	·	9.2	·	10.1	29	·	·	14	·	·	·	·	·	·	·	·	·	·	·	·	19	·	·	·	·	07	27	20	15	·	34.8	79	- 9	9	8	·	·
		Waldhofen a. d. Thaya	510	·	10.0	·	10.3	28	·	44	35	·	·	·	·	·	·	·	·	·	·	·	·	21	·	·	·	·	09	27	·	39	·	40.0			9	8	·	·
		Dobersberg	465	·	64	12	61	20	·	16	45	56	·	·	03	·	·	·	·	·	·	·	10	05	06	·	·	·	03	43	22	37	·	40.3	81	- 10	15	11	·	·
		Weikertschlag	430	·	65	02	16	23	·	21	·	40	·	·	·	·	·	·	·	·	·	·	10	·	·	·	·	·	·	04	03	35	·	21.9			10	7	·	·
		Groß-Siegharts	530	·	17	03	51	25	·	26	20	05	·	·	·	·	·	·	·	·	·	·	05	11	05	01	·	·	09	43	10	35	·	32.6	69	- 14	15	9	·	·
		Hardegg	290	·	21	·	15	·	·	27	29	·	·	·	28	·	·	·	·	·	·	·	·	25	·	·	·	·	·	81	20	65	·	31.1			3	3	·	·
		Sallapulka	465	·	35	·	15	20	·	·	25	03	·	·	·	·	·	·	·	·	·	·	·	20	·	·	·	·	·	82	27	63	·	22.4	77	- 12	9	8	·	·
		Zellerndorf	232	·	14	·	05	20	·	19	14	·	·	·	·	·	·	·	·	·	·	·	04	·	·	01	·	·	·	93	·	47	·	21.7			9	6	·	·
		Retz	264	·	11	04	03	14	·	02	25	31	·	·	·	·	·	·	·	·	·	·	01	·	·	15	·	·	01	20	01	61	·	18.9	51	- 18	13	7	·	·
		Mailberg	217	·	25	·	24	18	·	·	·	·	·	·	·	·	·	·	·	·	·	·	·	·	·	·	·	·	·	11.0	·	·	·	17.7	45	- 21	4	4	·	·
		Alt-Ruppersdorf	285	·	30	·	06	42	·	00	52	24	·	·	·	·	·	·	·	·	·	·	·	·	·	·	·	·	·	65	·	03	·	22.2	43	- 23	7	5	·	·
	Mündung bis Thaya	Hohenau (Hauptsch.)	155	·	33	10	·	36	·	·	34	·	·	·	·	·	·	·	·	·	·	·	·	·	·	22	·	·	·	97	·	·	·	23.2			6	6	·	·
		Eichenbrunn ++	~~263~~	·	29	·	·	23	·	·	15	·	·	·	·	·	·	·	·	·	·	·	·	·	·	·	·	·	·	134	·	·	·	20.1			4	4	·	·
		Ernstbrunn	293	·	23	·	·	58	·	·	17	00	·	·	·	·	·	·	·	·	·	·	·	·	·	·	·	·	·	11.2	·	24	·	23.4	49	- 25	5	5	·	·
		Mistelbach	228	·	48	06	·	34	·	·	20	12	·	·	·	·	·	·	·	·	·	·	·	·	·	·	·	·	·	96	·	04	·	22.0	50	- 22	7	5	·	·
		Poysdorf	210	·	33	07	·	28	·	·	32	22	05	·	·	·	·	·	·	·	·	·	·	·	·	·	02	·	·	·	94	·	03	·	23.1			9	5	·	·
		Dürnkrut	163	·	40	04	·	41	·	·	15	10	·	·	·	·	·	·	·	·	·	·	·	·	·	·	05	·	·	·	116	·	·	·	23.1	54	- 20	7	5	·	·
		Neubau-Kreuzstetten	255	·	35	·	·	47	·	·	15	16	·	·	·	·	·	·	·	·	·	·	·	·	·	·	·	·	·	·	103	·	16	·	23.1	53	- 21	6	6	·	·
		Matzen	186	·	15	05	·	48	·	·	15	20	·	·	·	·	·	·	·	·	·	·	·	·	·	·	01	·	·	·	11.0	·	05	·	27.9	73	- 11	8	5	·	·
		Marchegg	141	·	64	·	·	46	·	·	02	01	03	·	·	·	·	·	·	·	·	·	14	·	·	07	·	·	·	87	·	01	·	22.5			3	4	·	·

+ Sigmundsherberg 436
++ 290

++ 290

1938 — Tägliche Niederschlagshöhen in Millimetern, gemessen um 7 Uhr morgens — Oktober

Flußgebiet		Ort	See-höhe m	1	2	3	4	5	6	7	8	9	10	11	12	13	14	15	16	17	18	19	20	21	22	23	24	25	26	27	28	29	30	31	Monatssumme mm	% d. Norm.	Abweichung v. d. Norm.	Zahl der Tage mit Niederschl. ≥0.1	≥1.0	✳ ≥0.1	⊠
Leitha	Schwarza	Rohr i. Gebirge	692	·	73.2	3.5	8.3	4.5	·	·	·	3.2	·	·	·	·	·	·	·	·	1.0	7.3	2.8	7.2	·	·	·	·	4.5	·	·	·	55.6	65	-30	9	9	·	·
		Schwarzau	618	·	7.4.0	3.0	7.7.3	6.2	·	·	·	7.1.4	·	·	2.7	·	·	·	·	·	0.3	3.4	15.1	7.2	0.3	0.5	·	·	3.7	·	1.1	·	86.7			14	11	3	·
		Naßwald	710	·	14.3	3.3	12.7	8.7	·	0.2	·	11.5	·	·	·	·	·	·	·	·	·	10.3	14.5	7.3	0.3	2.3	·	·	11.6	9.3	2.3	2.1	108.3	111	+19	15	11	·	·
		Reichenau	487	·	6.1	7.4	4.4	4.6	·	·	·	7.8	·	·	·	·	·	·	·	·	·	7.5	15.0	2.7	·	·	·	·	6.2	2.6	·	2.3	55.7	97	-2	11	11	·	·
		Semmering, Südb. Hot.	1000	·	7.6	14.6	6.6	7.1	·	·	·	2.7	·	·	·	·	·	·	·	·	·	5.4	5.8	0.3	·	0.4	·	·	4.6	3.7	·	·	58.5	82	-12	11	3	·	·
		Pottschach	402	·	2.2	7.0	·	5.6	·	·	·	7.7	·	·	·	·	·	·	·	·	·	4.1	6.6	8.0	·	·	·	·	7.6	7.7	3.5	·	49.0	89	-6	10	10	·	·
		Puchberg	582	·	0.4	11.5	7.0	7.3	·	0.2	·	6.5	·	·	0.3	·	·	·	·	·	·	8.4	12.1	8.2	0.3	0.2	·	·	0.3	7.5	0.4	3.7	·	77.5			16	9	·	·
		Neunkirchen	368	·	2.5	4.0	·	4.5	·	·	·	2.0	·	·	·	·	·	·	·	·	·	0.7	3.0	0.7	0.2	·	·	·	·	7.2	0.6	2.0	·	34.2	70	-15	11	8	·	·
		Mariensee 530	772	0.7	12.4	9.8	·	6.6	·	7.7	·	2.2	·	·	·	·	·	·	·	·	·	8.7	8.0	0.4	0.8	·	·	·	·	7.0.7	5.3	3.5	·	76.2	82	-17	12	10	7	·
		Kirchberg a. Wechsel	577	0.8	7.5	6.6	·	6.7	·	·	·	7.7	·	·	·	·	·	·	·	·	·	5.7	5.7	·	·	·	·	·	·	8.6	2.0	2.7	·	46.8			9	9	·	·
		Bromberg	420	0.4	9.0	5.2	·	6.6	·	1.6	·	0.3	·	·	7.3	·	·	·	·	·	·	5.5	7.1	·	·	·	·	·	0.3	8.3	0.6	2.0	·	42.4	73	-16	13	9	·	·
	Leitha	Wiener Neustadt	263	·	2.2	2.6	·	5.5	·	·	·	7.3	0.7	·	0.2	·	·	·	·	·	·	9.1	0.7	·	0.7	·	·	·	0.6	3.5	0.6	2.4	·	35.7	76	-11	13	7	·	·
		Deutsch-Brodersdorf	191	·	0.5	2.0	·	6.7	·	·	·	7.7	·	·	·	·	·	·	·	·	·	7.6	0.5	·	·	·	·	·	0.7	12.4	0.5	0.6	·	28.6	55	-23	10	5	·	·
		Sommerein	190	·	3.1	7.6	7.1	4.7	·	·	·	·	·	·	·	·	·	·	·	·	·	7.5	·	·	·	·	·	·	·	7.5.1	·	·	·	34.5			6	5	·	·
		Bruck a. d. Leitha	157	·	0.3	·	·	4.5	·	·	·	·	·	·	·	·	·	·	·	·	·	0.7	·	·	·	·	·	·	·	3.5	·	·	·	7.7.6			4	3	·	·
		Zurndorf	144	2.7	0.4	4.9	·	4.2	·	·	·	2.3	·	·	·	·	·	·	·	·	·	7.5	·	·	·	·	·	·	7.3	7.0.0	·	0.3	·	28.7			3	1.7	·	·
Neusiedler See	Wulka	Forchtenau	357	·		32.0			·	·	·	·	·	·	·	·	·	·	·	·	·	7.3	7.7	·	0.7	·	·	·	0.7	12.3	7.2	·	·	58.5			10	3	·	·
		Zillingtal	229	·	3.2	7.7	·	6.1	·	·	·	7.3	·	·	·	·	·	·	·	·	·	8.3	·	·	·	·	·	·	·	15.3	1.5	7.3	·	33.8			8	3	·	·
		Eisenstadt	200	·	0.2	2.7	3.5	7.4	·	·	·	0.3	·	·	·	·	·	·	·	·	·	·	·	·	·	·	·	·	·	7.7.3	·	·	·	30.8			6	4	·	·
	Neusiedler See	Donnerskirchen-Seeh.	119	10.7	7.3	6.7	·	2.8	·	·	·	·	·	·	·	·	·	·	·	·	·	·	·	·	·	·	·	·	·	3.3	15.8	·	·	40.3			6	6	·	·
		Neusiedl a. See	133	0.8	10.8	7.2	·	3.9	·	·	·	0.6	·	·	·	·	·	·	·	·	·	0.7	·	·	·	·	·	7.6	14.0	0.6	0.3	·	35.0			10	5	·	·
		Podersdorf ××	122	·	10.9	·	·	5.2	·	·	·	0.6	·	·	·	·	·	·	·	·	·	3.9	·	·	·	·	·	7.8	10.4	0.3	·	·	32.7			7	5	·	·
		Mörbisch	118	·	7.7.7	6.4	·	·	·	·	·	5.5	0.0	·	·	·	·	·	·	·	·	5.6	·	·	·	·	·	7.5	0.0	6.2	·	·	42.3			6	5	·	·
		Apetlon	121	1.7	0.7	7.2	1.6	4.5	·	·	·	·	·	·	·	·	·	·	·	·	·	7.4	·	·	·	·	·	2.5	13.4	0.8	7.7	·	42.3	103	+7	13	3	·	·
Raab	Raab	Weiz	477	7.4	20.3	7.1.6	·	7.1.8	·	0.2	·	·	·	·	7.7	·	·	·	·	·	·	7.8	0.0	·	·	·	·	·	0.7	15.1	7.3	·	2.4	62.0	112	+9	11	9	·	·
		Schöckel (Stubenb. Hs.)	1446	7.6	35.7	12.5	2.7	12.9	0.2	7.1	·	·	·	·	2.0	2.0	·	·	·	·	·	8.0	·	·	·	·	·	3.5	14.5	12.1	2.2	7.5	7.0.1.5			14	12	·	·
		Laßnitzhöhe	555	0.8	10.8	7.7	0.2	12.1	·	7.1	·	·	·	·	4.2	0.5	·	·	·	·	·	7.1	0.1	·	·	·	·	0.5	7.7+	12.1	0.3	·	70.0			14	9	·	·
		Riegersburg	370	3.6	3.2	15.0	5.0	5.0	25.3	·	·	·	·	·	2.3	·	·	·	·	·	·	·	·	·	·	·	·	0.3	·	14.7	7.3	·	82.6	115	+11	10	9	·	·
		Doiber	250	7.6	3.9	7.7.0	·	15.7	0.1	·	·	·	·	·	4.5	1.4	·	·	·	·	·	7.2	·	·	·	·	·	0.3	12.1	6.4	4.7	·	74.1			12	10	·	·
	Lafnitz	St. Jakob	915	4.5	15.2	8.8	2.7	12.3	·	3.7	·	·	·	·	7.4	·	·	·	·	·	·	6.4	2.4	·	·	·	·	7.2	12.9	10.0	6.2	·	86.0			13	13	·	·
		Vorau	660	·	12.5	7.3	·	8.0	·	8.6	·	·	·	·	4.0	·	·	·	·	·	·	6.2	0.7	·	·	·	·	·	7.6.5	8.3	4.2	·	91.3	129	+20	10	9	·	·
		Masenberg	1272	3.3	7.5	11.2	0.1	10.4	·	3.0	·	0.2	·	·	7.1	·	·	·	·	·	·	5.5	0.9	0.3	0.3	·	·	·	13.3	2.0	5.7	·	83.2			15	10	3	·
		Wörtherberg	409	5.4	3.5	7.6.4	·	7.6.0	0.0	·	·	·	·	·	·	·	·	·	·	·	·	7.2	·	·	·	·	·	0.6	13.0	6.7	6.8	·	69.6			9	8	·	·
		Waltersdorf	289	7.6	2.3	7.8.1	·	7.6.7	·	0.2	·	0.3	·	·	0.5	3.4	·	·	·	·	·	0.7	·	·	·	·	·	7.5	12.7	10.5	5.7	0.7	7.6.2	111	+11	14	8	·	·
		Stuhleck	1750	2.3	3.1	6.7	·	8.3	·	·	·	7.8.2	·	·	·	·	·	·	·	·	·	2.3.2	2.9	0.7	·	·	·	·	7.8.7	6.4	7.3	·	97.8			11	10	3	·
		Birkfeld	623	·	7.8.8	3.0	·	7.0	·	7.2.2	·	0.5	·	·	·	·	·	·	·	·	·	5.2	0.5	·	·	·	·	0.5	13.4	9.0	8.4	0.7	7.4.2	111	-7	12	9	·	·
		St. Johann b. Herberst.	450	5.7	12.7	8.2	0.6	11.4	·	0.7	·	·	·	·	7.4	·	·	·	·	·	·	6.6	·	·	·	·	·	2.5	11.8	8.9	·	·	84.3	113	-13	11	1	·	·
		Simabelkirchen	327	4.8	3.8	8.7	·	24.6	·	0.3	·	·	·	·	7.1	·	·	·	·	·	·	2.0	2.0	·	·	·	·	7.2	11.0	9.4	3.4	3.3	8.3.0	117	+12	12	10	·	·
		Fürstenfeld	276	3.0	11.6	10.0	·	2.5.2	·	0.1	·	0.0	·	·	7.2	1.5	·	·	·	·	·	2.8	·	·	·	·	·	3.1	14.3	7.5	4.0	·	11.9.9			11	10	·	·
	Pinka	Thalbergerschwaig	1300	7.5	14.0	7.6.3	·	11.6	·	·	·	10.6	·	·	7.4	·	·	·	·	·	·	10.0	3.6	0.4	·	·	·	·	·	13.3	5.8	5.2	·	10.4.3			12	11	2	·
		Pinkafeld	400	5.3	10.1	7.8.5	0.3	9.9	·	10.2	0.1	0.9	·	·	7.3	0.2	·	·	·	0.1	0.1	4.2	0.3	0.7	2.2	·	·	0.7	2.2	14.5	5.9	4.5	0.7	9.7.7			22	13	·	·
		Tatzmannsdorf	350	4.0	3.8	12.0	·	12.2	·	3.0	·	·	0.0	·	·	·	·	·	·	·	·	2.2	·	·	·	·	·	·	·	13.4	10.8	7.6	·	6.3.0	111	+9	4	3	·	·
		Bernstein +	619	0.3	6.7	7.8.6	·	13.3	·	·	·	·	·	·	·	·	·	·	·	·	·	3.7	·	·	·	·	·	·	·	·	11.0	4.7	·	6.4.3			11	6	·	·
		Gr. Petersdorf	315	·	5.0	12.0	·	13.0	·	·	·	·	·	·	·	·	·	·	·	·	·	3.0	·	·	·	·	·	·	·	·	12.0	5.3	4.3	·	5.4.6			11	11	·	·
		Kohfidisch	260	7.1	0.5	13.1	·	12.2	·	0.3	·	·	·	·	·	·	·	·	·	·	·	3.7	·	·	·	·	·	·	·	·	12.0	2.8	·	4.3.5			1	5	·	·
		Eberau	215	7.3	7.3	11.3	0.1	13.1	·	·	·	·	·	·	·	·	·	·	·	·	·	·	·	·	·	·	·	0.7	13.7	7.1	5.3	·	4.9.7			9	7	·	·
B.		Güssing	225	·	7.0	11.5	·	7.9.5	·	·	·	·	·	·	·	·	·	·	·	·	·	·	·	·	·	·	·	·	·	·	·	16.3	·	·	5.4.3			4	4	·	·
d.		Krumbach	516	2.5	4.0	4.7	·	6.6	·	6.2	·	·	·	·	·	·	·	·	·	·	·	6.5	·	·	·	·	·	·	·	14.2	3.5	·	·	52.2	75	-28	8	8	·	·

× Purbach 124 + Rotenturm 309

×× Mönchhof 128

R. f. W.: Deutsch. Meteorol. Jahrb. 1938. III.

72

649

Tägliche Niederschlagshöhen in Millimetern, gemessen um 7 Uhr morgens

Oktober

Flußgebiet		Ort	Seehöhe m	1	2	3	4	5	6	7	8	9	10	11	12	13	14	15	16	17	18	19	20	21	22	23	24	25	26	27	28	29	30	31	Monatssumme mm	% d. Norm.	Abweichung v. d. Norm.	Zahl der Tage mit Niederschl. ≧0.1	≧1.0	* ≧0.1	⊠
Raab	Ötsch	Hochstraß	420		7.30				7.10			5.4											7.20							7.60		6.0		63.4			(8)	(8)		
		Geschriebenstein	680																											4.4	2.4									
		Rechnitz	354	2.8	2.7	6.1			11.2			3.3											2.7	0.2					0.7	7.53	4.7	6.2		56.1			11	9		
	Rabnitz	Kobersdorf	240		5.3	4.1		7.4	0.2														8.5	7.8						4.1	2.7	7.5		35.6			9	8		
		~~Lutzmannsdorf~~ +	204		7.12	1.8			5.7																					2.5.7	3.5			47.3			5	5		
		Draßmarkt	341		3.0	5.0	1.0	5.8	5.0														8.0	0.4						7.6.3		7.3		57.0			9	8		
		~~Nikitsch~~ ++	~~228~~		2.1	6.3	5.4	3.8	3.4														8.8							2.0.7	7.3			57.6			8	8		
		Schattendorf	245		6.6			7.4															3.8							7.4.3	2.2			34.3			5	5		
Drau	Mur	Muhr	1107	1.5	9.8	3.6	0.5					2.1			0.4								7.2	0.2						0.8	23.6		7.6	45.3			11	7		
		Rieding-Wald	1336	2.0	12.0	2.6	4.0	6.8	0.8			5.4			2.8								5.5	2.0					0.0	7.0	4.0	7.0		48.3			12	12		
		St. Michael i. L.	1040		12.0	7.0		4.0															7.7							7.5	6.3		6.5	33.4			9	8		
		Tweng	1235	7.1	6.2	2.0		5.7				2.4																					3.5	29.3	46	-35	5	5		
		Göriach	1210	2.7	7.4.0	5.0		4.7																							4.5		0.8	30.8	48	-33	7	6		
		Tamsweg	1021	2.0	8.0	7.7		6.8							2.4																6.2		2.5	29.6	45	-36	5	5		
		Thomathal	1090	7.5		4.2		15.2																						7.2	9.5			37.4	57	-38	7	7		
		Paal	925	2.8				2.8.0	2.7						1.7																7.5	3.2		1.5	35.8	46	-47	9	6		
		Murau	825	7.3	10.3	7.2	0.7	4.6				0.2			2.8																7.5		3.2	25.7	33	-57	5	5		
		Seethal	1210		6.3	7.8									4.7																7.2		5.9	26.0			10	7		
		Schöder	898	0.5	3.0			4.0	6.8			3.8											7.5	0.5	0.5	7.0	6.0			37.4						9	7		
		Katsch	750		10.6	3.1		5.7	0.5						3.7								7.5	0.5						7.0	6.0			40.3	53	-38	11	10		
		St. Lambrecht	1072	3.5	7.4	1.6	1.3	3.4	4.2						5.2								0.6							2.4	11.2		1.3	42.7	53	-38	11	10		
		St. Johann a. Tauern	1053	1.0	12.0	1.1	1.2	4.0	0.7	0.3	0.0	0.7			0.2								0.7	1.5	0.0					0.3	7.5	0.7	0.8	32.7	58	-23	15	7		
		Mahralpe	1200	0.8	7.8.8	1.1	2.8	5.2	0.3	0.7		3.0			0.7								4.3	4.7						3.0	5.7	7.5		52.4			14	10	7	1
		Pusterwald	1072	1.4	7.6.5	4.6	1.6	4.5	0.3			0.6											2.4	7.3						2.7	5.6			47.6			11	9	7	
		~~Seetaler Hütte~~ ⌀	~~801~~	0.8	9.0	1.9	0.3	1.5	0.3	2.3		0.5			2.8								0.6							5.2	2.7		1.0	34.3	56	-27	13	8		
		Obdach 874	1762		6.0			10.6		2.8					7.8								3.8							6.5	3.6			47.7	53	-37	11	7		
		Ingering	1149	5.7	11.3					15.0					2.4								4.0								13.5			51.3			6	6	1	
		Knittelfeld	635		3.2	2.1		6.6		3.2		2.5			3.0								2.2							6.4	7.6		2.3	34.4	51	-33	10	10		
		Kraubath	588			1.5		7.0							7.0								2.5							6.0	2.5			20.5			8	6		
		Wald	849		7.2.4	0.3		7.4		0.3		7.6											6.5	6.5	0.3					0.2	0.6		7.6	38.3			11	8		
		Mautern	713		5.3	2.1		6.1		0.8		0.4											4.7	6.6	0.6					2.8	7.8	0.2	0.2	31.4	37	-53	12	7		
		Hochalpe	1178	2.3	6.1	2.5		7.4.3		7.0					7.2								7.3	7.2						10.8	7.8	7.3	7.8	52.4	46	-67	12	12		
		Präbichl	1227	3.0	12.0	0.3	10.6	10.2		0.5		0.8											6.9	14.0	0.4					0.2	6.8	5.4		73.7	72	-29	13	8	2	2
		Trofaiach	659			7.3	2.4	7.2																3.2						7.7	3.4	0.4		7.3			7	6		
		Leoben	532		3.7	7.2		3.8	0.0	7.1		2.1			0.5								2.7	4.0	7.0				0.0	6.3	3.4	7.0	0.8	35.0	54	-30	13	10		
		Bruck a. d. Mur	487	0.3		4.6	0.3	0.4	10.3	7.3		0.6			0.5								3.6	0.5	7.5	0.5			7.0	5.8	5.2	9.9	0.2	47.7	72	-18	17	9		
	Mur, Mürz	Mürzsteg	783		8.5		16.2	8.2		3.4		7.3											7.42	12.6		7.8					4.5	7.0		77.7	34	-5	10	10		
		Mürzzuschlag	672	0.3	8.4	11.1	7.8	6.2				3.3			0.2								4.6	7.4	0.9	0.3				5.7	2.5	2.5		55.2	83	-7	14	10		
		Hohe Veitsch	1860		7.0.0	2.7	15.1	9.5		2.4		9.3			5.2								7.7.0	7.9.0					4.0	9.0		7.4.0	3.0	127.3			12	13	2	
		Großveitsch	700		7.5	4.3		6.4				4.2											7.7	8.3	7.2				0.3	7.0.0	4.0	2.3	7.8	58.2			12	11		
		~~Aflenz~~ ××	~~765~~	5.3		9.1	11.3	13.5		0.4		11.6											20.5	7.9.8	3.6	7.5			0.7		12.7	5.5		115.5			13	11	6	
		Buchberg	877	0.4	7.2	0.4	22.1	3.6	0.3	7.4		3.8	0.7										14.3	3.4	3.3	1.9			0.8		0.6		2.7	78.9			16	10	1	
		Stanz	668		12.3	7.0	5.2	9.3		2.2					7.7								2.9	4.4	0.2				0.5	6.8	6.5	7.7	0.4	54.5	80	-12	14	11		
		Tragöß-Oberort	780	0.3	7.9	0.3	6.5	3.7				2.5											3.5	6.7	7.3				0.9	6.0	4.3		0.9	33.4			13	9		
	Mur	Teichalpe	1200	2.0	3.5	6.7	0.4	11.0		4.5		0.4			7.0								2.4	0.9	7.2					9.8	7.4.5	2.4		66.2			14	11	2	
		Frohnleiten	434	4.3	9.6	3.6		7.5		0.9					7.7								7.2	0.7					0.3	12.7	10.2	0.6	0.8	53.5			13	8		
		Gleinalm	1589	2.7	8.0	7.0		11.8															3.5	7.2					0.5	8.3		8.2	3.3	60.5			10	9	2	
		Pleschkogel	1017	8.7	5.4	6.7	0.5	13.7	7.7	7.7					7.3															7.8	12.4	0.4	7.3	62.2			12	10		

+ Lutzmannsburg
++ Gr. Warasdorf 242
× Seckau 842
×× Voisthalerhütte 1685

1938 **Tägliche Niederschlagshöhen in Millimetern, gemessen um 7 Uhr morgens** **Oktober**

Flußgebiet		Ort	Seehöhe m	1	2	3	4	5	6	7	8	9	10	11	12	13	14	15	16	17	18	19	20	21	22	23	24	25	26	27	28	29	30	31	Monatssumme mm	% d. Norm.	Abweichung v. d. Norm.	Zahl der Tage mit Niederschl. ≥0.1	≥1.0	✳ ≥0.1	⊠
Drau	Mur	Graz	365	3.9	35.2	6.1	0.6	14.1	0.6	0.5	·	·	·	·	·	0.8	·	·	·	·	·	·	4.2	·	·	·	·	·	0.5	16.6	11.8	1.7	0.7	97.3	123	+18	14	8	·	·
	Mur	~~Voitsberg~~ +	~~394~~	5.1	34.5	3.9	1.1	10.0	·	·	·	·	·	·	·	2.4	·	·	·	·	·	·	0.8	·	·	·	·	·	0.7	17.5	·	1.6	2.1	79.7			11	9	·	·
	Mur	Salzstiegel	1553	5.7	3.8	7.6	·	4.2	·	·	·	·	·	·	3.2	4.5	·	·	·	·	·	·	2.0	·	·	·	·	·	9.3	·	6.7	·	·	47.0			9	9	·	·
	Mur	Pack	1115	5.7	3.6	6.9	·	8.0	0.3	5.7	·	·	·	·	2.7	0.5	·	·	·	·	·	·	0.6	0.2	·	·	·	·	·	13.4	5.2	0.8	5.3	57.7			14	9	·	·
	Mur	Lankowitz	525	6.0	3.9	6.6	·	10.8	1.7	0.8	·	·	·	·	2.7	0.7	·	·	·	·	·	·	0.6	·	·	·	·	·	·	12.5	6.0	0.5	3.2	55.4	64	-37	13	9	7	·
	Mur	Ligist	392	·	9.2	13.7	0.8	2.6	2.0	3.1	·	·	·	·	·	4.6	·	·	·	·	·	·	8.5	·	·	·	·	·	·	3.6	5.1	9.4	6.2	68.8			12	11	·	·
	Mur	Dobl	350	3.2	4.8	7.6	·	14.6	·	·	·	·	·	·	2.3	1.8	·	·	·	·	·	·	0.0	·	·	·	·	·	·	·	18.7	3.1	1.5	57.6			9	9	·	·
	Mur, Salm	Hebalm	1439	3.1	6.2	7.7	·	7.7	2.1	·	·	·	·	·	·	·	·	·	·	·	·	·	3.8	·	·	·	·	·	·	·	18.0	·	5.0	53.6			8	8	·	·
	Mur, Salm	Deutschlandsberg	372	4.2	2.5	8.6	·	6.0	2.3	2.6	·	·	·	·	0.2	5.0	·	·	·	·	·	·	1.9	·	·	·	·	·	·	16.2	2.4	4.2	10.4	66.5	62	-40	13	12	·	·
	Mur, Salm	St. Nikolai im Sausal	344	2.4	12.5	6.0	·	14.4	0.3	0.1	·	0.6	·	·	1.8	0.6	·	·	·	·	·	·	2.6	·	·	·	·	·	1.2	19.0	7.5	1.0	0.6	70.6			15	10	·	·
	Mur, Salm	Stainz	340	5.0	3.1	9.8	·	22.4	·	0.7	·	·	·	·	2.7	2.7	·	·	·	·	·	·	1.9	·	·	·	·	·	·	14.5	·	0.7	6.2	69.7	73	-25	11	9	·	·
	Mur, Salm	~~Brendlhütte~~ ++	1562	4.8	11.4	2.1	·	·	·	2.0	·	·	·	·	4.6	·	·	·	·	·	·	·	11.8	·	·	·	·	·	·	10.6	13.4	4.2	3.3	68.2			10	10	·	·
	Mur, Salm	Leutschach	352	2.2	2.3	1.9	·	12.1	0.3	·	·	0.3	·	·	1.9	·	·	·	·	·	·	·	4.1	·	·	·	·	·	0.8	13.6	6.2	1.1	0.3	47.1			13	9	·	·
	Mur	St. Peter	277	1.1	1.9	6.9	·	8.4	0.2	·	·	·	·	·	3.5	4.9	·	·	·	·	·	·	2.7	·	·	·	·	·	·	13.2	7.8	0.4	·	51.6			11	9	·	·
	Mur	Kirchbach	346	4.0	6.1	1.5	·	23.5	0.3	·	·	·	·	·	5.2	·	·	·	·	·	·	·	2.0	·	·	·	·	·	·	19.1	8.0	1.6	0.4	77.7	92	- 6	11	9	·	·
	Mur	Gleichenberg	317	1.5	2.7	22.8	·	13.8	1.3	·	·	·	·	·	7.8	2.2	·	·	·	·	·	·	2.4	·	·	·	·	·	·	0.7	14.9	8.2	3.6	0.4	79.3	107	+5	13	11	·	·
	Mur	Radkersburg	206	6.2	·	3.2	·	10.9	0.8	·	·	·	·	·	2.8	·	·	·	·	·	·	·	7.1	·	·	·	·	·	·	1.1	10.9	8.5	·	·	52.1	67	-26	9	8	·	·
	Drau	Sillian	1095	3.0	19.0	4.7	·	3.7	·	·	·	·	·	·	·	·	·	·	·	·	·	·	·	·	·	·	·	·	·	4.4	4.5	28.0	·	·	67.3			7	7	·	·
	Drau	Innervillgraten	1375	4.6	13.2	3.4	0.2	3.7	·	·	·	·	·	·	·	·	·	·	·	·	·	·	·	·	·	·	·	·	·	5.7	6.0	22.1	·	·	58.3	69	-27	8	7	·	·
	Drau	Anras	1261	3.3	9.6	6.2	3.1	·	·	7.1	·	·	·	·	·	·	·	·	·	·	·	·	·	·	·	·	·	·	·	5.0	6.0	27.5	·	1.0	62.7			9	9	7	·
	Isel	Prägraten	1308	4.3	16.9	4.2	8.5	3.0	·	·	·	·	·	·	·	·	·	·	·	·	·	·	·	·	·	·	·	·	·	5.3	6.2	14.7	·	·	63.1	85	-11	8	8	·	·
	Isel	Matrei in Osttirol	973	5.9	21.4	1.6	1.3	2.6	·	·	·	·	·	·	·	·	·	·	·	·	·	·	·	·	·	·	·	·	·	5.3	7.4	31.5	·	·	76.5	128	-17	8	8	·	·
	Isel	St. Jakob i. Defereg.	1379	6.3	16.7	7.3	3.4	3.0	·	·	·	·	·	·	·	·	·	·	·	·	·	·	·	·	·	·	·	·	·	6.5	8.7	21.0	·	·	72.3			8	8	·	·
	Isel	Kals	1321	12.7	13.2	4.5	·	3.0	·	·	·	·	·	·	·	·	·	·	·	·	·	·	·	·	·	·	·	·	·	6.3	10.4	10.4	·	·	62.5			7	7	·	·
	Isel	St. Johann im Walde	732	5.4	16.2	4.2	1.4	·	·	·	·	·	·	·	·	·	·	·	·	·	·	·	·	·	·	·	·	·	·	6.2	5.1	25.3	·	·	64.5	84	-12	7	7	·	·
	Drau	Lienz	667	5.5	17.5	4.3	0.9	3.4	·	·	·	·	·	·	·	·	·	·	·	·	·	·	·	·	·	·	·	·	·	2.7	3.4	26.0	·	·	63.7			8	7	·	·
	Drau	Iselsberg ×	~~1010~~	8.6	3.0	11.0	1.6	·	·	·	·	·	·	·	·	·	·	·	·	·	·	·	·	·	·	·	·	·	1.8	5.0	37.0	·	·	69.0	66	-36	7	7	·	·
	Drau	Oberdrauburg	610	·	30.2	5.4	·	·	·	·	·	·	·	·	·	·	·	·	·	·	·	·	·	·	·	·	·	·	·	17.5	5.7	47.8	·	·	94.6	66	-48	5	5	·	·
	Drau	Greifenburg	626	2.9	2.6	2.3	·	1.8	·	·	·	·	·	·	·	·	·	·	·	·	·	·	·	·	·	·	·	·	·	6.2	1.2	25.6	5.1	·	47.7			8	8	·	·
	Drau	Sachsenburg	561	5.2	10.7	7.2	·	2.3	·	1.7	·	·	·	·	·	·	·	·	·	·	·	·	·	·	·	·	·	·	·	4.7	7.4	24.2	·	0.4	63.8			9	8	·	·
	Moll	Heiligenblut	1275	6.4	(15)	6.2	·	4.8	·	·	·	·	·	·	·	·	·	·	·	·	·	·	·	·	·	·	·	·	·	7.7	·	28.6	·	·	68.7	89	- 8	6	6	·	·
	Moll	Döllach	1004	3.2	11.1	·	2.5	3.4	·	·	·	·	·	·	·	·	·	·	·	·	·	·	·	·	·	·	·	·	·	6.1	5.5	20.0	·	·	51.8	67	-33	7	7	·	·
	Moll	Stall ×	~~866~~	1.5	16.0	4.0	4.5	1.9	·	0.3	·	·	·	·	·	·	·	·	·	·	·	·	·	·	·	·	·	·	·	4.0	4.9	22.2	0.7	·	60.0			10	8	·	·
	Moll	Groß-Fragant	1750	9.8	24.0	8.7	5.6	3.7	·	1.7	·	·	·	·	·	·	·	·	·	·	·	·	·	·	·	·	·	·	·	8.6	14.9	45.4	·	·	122.4			9	9	1	3
	Moll	Mallnitz	1193	8.8	13.2	8.3	4.7	3.2	·	0.5	·	·	·	·	·	·	0.2	·	·	·	·	·	·	·	·	·	·	·	·	4.3	7.3	26.8	·	·	77.3	92	- 7	10	8	·	·
	Moll	Obervellach	686	3.0	16.3	8.0	·	2.5	·	·	·	·	·	·	·	·	·	·	·	·	·	·	·	·	·	·	·	·	·	2.5	6.5	43.0	·	·	87.8	86	-13	7	7	·	·
	Moll	Teuchl	1260	6.4	16.2	5.2	·	3.4	·	1.4	·	·	·	·	·	·	·	·	·	·	·	·	·	·	·	·	·	·	·	6.4	16.4	28.6	·	·	84.0			8	8	·	·
	Lieser	St. Peter i. Katschtale	1219	·	14.2	9.9	·	3.5	·	0.5	·	·	·	·	·	·	·	·	·	·	·	·	·	·	·	·	·	·	·	2.7	6.3	17.8	1.5	·	55.8			8	7	·	·
	Lieser	Kremsalpe	1518	3.3	12.2	4.7	·	2.7	·	·	·	·	·	·	·	·	·	·	·	·	·	·	·	·	·	·	·	·	·	1.2	3.4	17.2	·	0.6	44.7			8	7	·	·
	Lieser	Gmünd	732	4.6	9.0	18.6	0.2	7.9	·	1.0	·	·	·	·	·	·	·	·	·	·	·	·	·	·	·	·	·	·	·	1.8	5.4	26.2	·	·	69.3			9	8	·	·
	Lieser	Millstätter Alpe	1446	5.4	11.2	3.6	·	5.4	·	6.3	·	·	·	·	·	·	·	·	·	·	·	·	·	·	·	·	·	·	·	4.2	8.4	26.3	0.7	2.0	76.5			10	9	·	·
	Lieser	Radenthein	700	3.0	·	2.8	2.0	·	·	·	·	·	·	·	·	·	·	·	·	·	·	·	·	·	·	·	·	·	·	1.0	4.0	24.0	·	2.0	32.5			7	7	·	·
	Lieser	Millstatt	610	1.7	2.1	4.7	·	1.6	·	2.3	·	·	·	·	·	·	·	·	·	·	·	·	·	·	·	·	·	·	·	2.6	3.7	2.4	1.1	2.3	44.2	56	-34	9	9	·	·
	Drau	Paternion	520	0.7	8.2	·	0.1	5.1	·	3.2	·	·	·	·	·	·	·	·	·	·	·	·	·	·	·	·	·	·	·	1.9	2.4	2.8	23.6	1.3	49.3			10	8	·	·
	Drau	Techendorf	936	9.4	15.3	5.5	·	2.6	·	·	·	·	·	·	·	·	·	·	·	·	·	·	·	·	·	·	·	·	·	1.1	6.0	29.0	1.5	0.5	76.9	57	-37	9	8	·	·
	Drau	Villach-Vassach	535	1.3	13.8	0.3	·	2.7	0.3	1.1	·	·	·	·	·	2.2	·	·	·	·	·	·	0.9	·	·	·	·	·	·	1.9	2.7	14.7	2.3	4.1	47.7	40	-72	13	10	·	·
	Drau	Bleiberg	927	1.3	12.2	1.4	0.2	4.2	1.1	0.3	·	·	·	·	·	0.2	·	·	·	·	·	·	·	·	·	·	·	·	·	4.5	7.3	25.6	2.1	11.1	73.7	45	-88	13	10	·	·
	Drau	Afritz-Gassen	740	1.1	10.3	0.8	·	2.1	·	2.1	·	·	·	·	·	·	·	·	·	·	·	·	·	·	·	·	·	·	·	1.3	3.3	17.1	1.6	3.1	43.2			10	9	·	·

+ Eidexberg 535 × 1200
++ Brendlhütte ×× 820

1938 **Tägliche Niederschlagshöhen in Millimetern, gemessen um 7 Uhr morgens** *Oktober*

Flußgebiet		Ort	Seehöhe m	1	2	3	4	5	6	7	8	9	10	11	12	13	14	15	16	17	18	19	20	21	22	23	24	25	26	27	28	29	30	31	Monatssumme mm	% d. Norm.	Abweichung v. d. Norm.	Zahl der Tage mit Niederschl. ≥0.1	≥1.0	≥0.1	⊠
Drau	D.	Ossiach	518	·	14.7	1.7	·	2.6	0.8	1.0	·	·	·	·	·	0.5	·	·	0.1	·	·	·	0.6	·	·	·	·	·	·	0.2	2.6	13.5	2.2	2.8	43.3			13	8	·	·
	Gail	Obertilliach	1446	2.1	20.6	7.1	1.7	4.4	·	3.2	·	·	·	·	·	0.0	·	·	·	·	·	·	·	·	·	·	·	·	9.9	14.7	37.1	·	·	100.8	78	-28	9	9	·	·
		Luggau	1179	13.2	9.6	5.0	2.8	5.5	·	1.0	·	·	·	·	·	·	·	·	·	·	·	·	·	·	·	·	·	·	6.4	9.5	45.8	·	7.4	100.0	67	-50	10	10	·	·
		Kornat	1055	6.8	8.3	7.4	0.7	3.0	0.9	·	·	·	·	·	·	·	·	·	·	·	·	·	·	·	·	·	·	·	7.8	13.7	26.5	0.5	·	75.6			10	7	·	·
		Kötschach	708	4.3	8.7	6.1	1.4	2.1	·	·	·	·	·	·	·	·	·	·	·	·	·	·	·	·	·	·	·	·	11.5	12.3	40.1	0.5	0.2	87.2	58	-82	10	8	·	·
		Waidegg	620	7.2	14.3	4.6	·	1.4	·	·	·	·	·	·	·	·	·	·	·	·	·	·	·	·	·	·	·	·	11.3	16.2	27.8	·	3.2	80.0	49	-84	8	8	·	·
		Naßfeldhütte	1513	16.1	35.3	10.3	4.7	7.7	·	·	·	·	·	·	·	·	·	·	·	·	·	·	·	·	·	·	·	·	25.2	32.9	45.6	0.3	5.6	182.8			10	9	·	·
		Presseggen	575	5.7	9.4	0.7	0.5	1.6	0.1	·	·	·	·	·	·	·	·	·	·	·	·	·	·	·	·	·	·	·	6.4	3.4	23.4	0.3	3.4	54.9			11	7	·	·
		Feistritz a.d. Gail	620	1.3	16.7	1.2	0.3	2.9	·	·	·	·	·	·	·	0.5	·	·	·	·	·	·	0.2	·	·	·	·	·	6.4	2.6	23.3	1.1	3.9	60.4	47	-68	12	9	·	·
		Arnoldstein	579	0.5	15.6	4.5	·	2.2	0.4	·	·	·	·	·	·	1.6	·	·	·	·	·	·	·	·	·	·	·	·	4.6	4.1	27.8	1.2	6.2	63.1	46	-74	11	9	·	·
		Latschach	615	·	22.1	0.9	0.0	2.0	0.8	·	·	1.4	0.1	0.0	·	1.0	·	·	·	·	·	0.0	0.2	·	·	·	·	·	4.2	2.3	16.6	2.9	7.0	61.5			13	9	·	·
	Gurk bis Gail	Klagenfurterhütte	1663	11.3	19.8	10.2	·	·	1.4.3	·	·	3.6	·	·	·	2.4	·	·	·	·	·	·	·	·	·	·	·	·	16.9	28.7	30.1	·	10.5	147.8			10	10	7	·
		Kirschentheuer (Kapp.)	1441	0.5	7.5	9.0	·	2.5	1.2	·	·	1.4	·	·	·	1.5	·	·	·	·	·	·	1.0	·	·	·	·	·	4.5	6.0	26.2	2.0	4.8	68.4	55	-57	13	12	·	·
		Neu-St. Leonhard	700	0.7	9.3	7.5	·	1.9	·	·	·	·	·	·	·	4.0	·	·	·	·	·	·	·	·	·	·	·	·	3.0	15.0	42.9	2.4	5.2	97.9			10	9	·	·
		Seeberg +	~~1216~~	2.7	6.1	3.2	·	8.0	0.9	·	·	·	·	·	·	1.2	·	·	·	·	·	·	·	·	·	·	·	·	9.3	21.5	30.1	1.8	6.4	97.2			11	10	·	·
		Hoch-Obir	2044	0.5	6.4	5.3	·	6.6	4.2	·	·	·	·	·	·	1.4	·	·	·	·	·	·	0.4	·	·	·	·	·	8.0	1.2	5.0	2.0	6.0	47.0	34	-93	12	10	3	·
		Eisenkappel	558	10.2	5.0	3.9	·	8.7	0.7	·	·	·	·	·	·	1.2	·	·	·	·	·	·	·	·	·	·	·	·	5.5	16.2	19.8	1.0	2.5	74.7	49	-78	11	10	·	·
	Gurk	Ebene-Reichenau	1059	3.3	11.4	2.3	1.1	2.5	1.1	1.1	·	·	·	·	·	·	·	·	·	·	·	·	·	·	·	·	·	·	2.1	4.6	11.1	0.2	4.0	44.8	47	-50	12	11	·	·
		Sirnitz	833	2.6	11.3	3.3	·	2.0	1.5	2.5	·	·	·	·	·	·	·	·	·	·	·	·	·	·	·	·	·	·	0.4	2.0	14.0	0.2	1.6	41.1			11	9	·	·
		Weitensfeld	705	1.5	7.5	1.1	·	2.5	1.8	0.1	·	·	·	·	0.4	·	·	·	·	·	·	·	·	·	·	·	·	·	0.3	2.2	9.9	0.3	2.5	31.3	36	-57	12	8	·	·
		Grades	863	2.5	7.0	12.4	·	3.4	3.0	·	·	·	·	·	2.6	·	·	·	·	·	·	·	·	·	·	·	·	·	0.4	1.9	11.1	·	1.8	46.7	56	-36	10	9	·	·
		Neumarkt i. St.	886	2.1	8.0	2.8	1.1	5.0	0.9	·	·	·	·	·	5.0	·	·	·	·	·	·	·	0.6	·	·	·	·	·	·	0.3	9.4	0.3	1.1	36.6	52	-33	12	8	·	·
		Friesach	620	2.0	0.5	1.1	·	3.0	·	·	·	·	·	·	0.5	·	·	·	·	·	·	·	·	·	·	·	·	·	0.0	1.5	11.0	0.5	·	20.0			8	5	·	·
		Althofen	728																																				
		St. Margarethen	1080	2.5	11.2	3.3	3.8	·	·	·	·	·	·	·	·	·	·	·	·	·	·	·	4.1	·	·	·	·	·	·	·	3.1	8.1	·	·	36.1	45	-44	7	7	·	·
		Knappenberg ++	~~1036~~	1.1	·	2.1	·	·	·	·	·	·	·	·	·	·	·	·	·	·	·	·	·	·	·	·	·	·	·	·	4.6	·	2.1	9.9			4	4	·	·
		Eberstein	570	2.6	1.8	1.9	·	·	·	2.1	·	·	·	·	·	·	·	·	·	·	·	·	·	·	·	·	·	·	11.6	5.4	·	·	·	25.4			6	6	·	·
		Freudenberg	480	2.5	4.6	·	·	4.5	·	·	·	·	·	·	·	·	·	·	·	·	·	·	·	·	·	·	·	·	1.0	6.4	12.5	·	1.1	33.2			7	7	·	·
		Radweg	634	6.2	1.2	3.6	·	·	2.5	1.1	·	·	·	·	·	3.5	·	·	·	·	·	·	·	·	·	·	·	·	·	2.1	3.0	7.9	8.0	39.1	39	-62	10	10	·	·
		St. Veit a.d. Glan	480	4.1	7.9	1.1	·	2.8	0.1	1.6	·	·	·	·	·	·	·	·	·	·	·	·	0.0	·	·	·	·	·	1.3	3.0	13.2	0.0	0.8	36.5	42	-50	10	8	·	·
		Dreifaltigkeit ×	~~1180~~																																				
		Ulrichsberg	1015	3.5	15.1	·	·	6.5	1.4	·	·	0.0	·	·	·	1.0	·	·	·	·	·	·	0.0	·	·	·	·	·	·	0.8	2.1	11.5	0.9	1.2	45.2			10	8	·	·
		Pörtschach	464	1.4	8.3	5.4	·	2.4	·	·	·	0.4	·	·	·	1.6	·	·	·	·	·	·	·	·	·	·	·	·	·	17.0		1.1	2.5	40.1	39	-64	11	9	·	·
		Klagenfurt	448	4.1	5.4	4.3	·	2.5	·	·	·	1.2	·	·	·	0.2	·	·	·	·	·	·	0.6	·	·	·	·	·	1.1	4.0	11.4	0.2	1.3	43.6	43	-57	12	9	·	·
		Keutschach	530	1.9	10.2	2.5	1.1	1.1	·	·	·	0.2	·	·	·	0.4	·	·	·	·	·	·	·	·	·	·	·	·	1.4	2.9	20.2	1.5	1.8	45.8			12	10	·	·
		Radsberg	777	1.2	8.5	2.2	·	3.2	·	·	·	·	·	·	·	0.3	·	·	·	·	·	·	·	·	·	·	·	·	·	2.3	19.2	·	2.1	3.5	42.5			9	8	·	·
	Drau	Klopein	452	7.5	1.5	10.1	·	4.8	·	·	·	0.3	·	·	·	1.3	·	·	·	·	·	·	·	·	·	·	·	·	·	1.0	14.7	13.0	·	·	54.2			9	8	·	·
		Völkermarkt	461	4.2	1.8	6.5	·	5.4	1.2	·	·	·	·	·	·	0.8	·	·	·	·	·	·	·	·	·	·	·	·	·	·	16.6	8.4	0.5	8.5	53.9	62	-33	10	8	·	·
		Petzen (Bleiburg, H.) ××	~~1875~~	3.4	2.9	4.8	·	11.2	4.8	·	·	6.3	·	·	·	·	·	·	·	·	·	·	2.9	·	·	·	·	·	4.0	13.8	19.2	11.4	5.1	90.2			12	12	3	2
		St. Michael b. Bleiberg	500	5.0	·	1.0	·	5.6	·	·	·	·	·	·	·	0.6	·	·	·	·	·	·	·	·	·	·	·	·	1.6	11.8	7.8	1.0	2.3	36.6			9	8	·	·
	Lavant	Reichenfels *	~~844~~	1.7	1.5	6.7	·	5.3	1.2	1.1	·	0.9	·	·	·	1.6	·	·	·	·	·	·	0.1	·	·	·	·	·	·	8.2	5.9	1.2	0.6	36.0			13	12	·	·
		Preblau	792	2.9	0.6	2.1	·	5.7	3.3	·	·	·	·	·	·	0.1	·	·	·	·	·	·	·	·	·	·	·	·	0.1	14.6	7.7	0.2	1.5	38.8			11	7	·	·
		Preitenegg	1074	3.6	1.1	2.3	·	8.0	0.5	3.8	·	·	·	·	0.4	0.2	·	·	·	·	·	·	0.3	·	·	·	·	·	·	11.5	6.5	0.5	2.1	42.0			13	8	·	·
		Wolfsberg	447	3.4	·	2.4	·	·	1.4	·	·	·	·	·	·	·	·	·	·	·	·	·	·	·	·	·	·	·	·	15.5	3.2	2.3	0.3	34.5	49	-36	7	6	·	·
		St. Ulrich	560	3.9	·	12.9	·	·	5.6	0.2	·	·	·	·	·	1.6	·	·	·	·	·	·	·	·	·	·	·	·	0.2	11.9	4.2	·	1.2	41.1			9	7	·	·
		Pustritz	788	·	4.8	3.1	·	2.1	·	·	·	·	·	·	·	0.0	·	·	·	·	·	·	·	·	·	·	·	0.0	9.3	4.5	7.5	·	·	31.3			6	6	·	·
		St. Paul	416	2.0	·	1.2	·	5.6	0.3	1.8	·	·	·	·	·	1.2	·	·	·	·	·	·	·	·	·	·	·	·	·	12.0	3.5	0.5	1.0	35.1	44	-45	10	8	·	·

+ 1075 ++ 1054 × 1060 ×× 2000 * 800

552

Die Niederschläge im November 1938.

Allgemeine Übersicht: Der November war mit Ausnahme Nordwestdeutschlands und einiger Teile Ostpreußens und des Ostalpenlandes zu trocken.

Die zu Monatsbeginn mit der Ausbreitung des Azorenhochs über Mitteleuropa sich vollziehende Aufklarung und Wetterbesserung war für den Norden des Reiches von geringerer Dauer als für den Süden; schon im Laufe des 2. kamen in Nordwestdeutschland mit feuchter Meeresluft erneut mäßige bis starke Regen auf. Weitere immer wieder sich wiederholende Staffeln, die an den folgenden Tagen schon den Charakter subtropischer Warmluft annahmen, wirkten sich mit ihren Aufgleitniederschlägen zunächst in Norddeutschland aus und traten erst am 4. und 5. weiter südwärts bis zu den Zentralalpen in Wirksamkeit. Auch weiterhin unterlag Norddeutschland den Trübung und Niederschlag bringenden Aufgleitwirkungen der südwestlichen Luftzufuhr, die sich bis znm 13. noch in ihrem Wärmecharakter steigerte. Beim Zurückweichen der Warmluft vor der nördlichen Strömung eines osteuropäischen Tiefs fielen noch am 6. in Norddeutschland schwache Regen; der anschließende erneute Vorstoß subtropischer Warmluft gab im Laufe des 8. besonders in Ostpreußen Anlaß zu stärkeren Regen. Gegenüber dem heiteren Witterungscharakter im Süden des Reiches herrschte in Norddeutschland infolge der langsam ostwärts sich vorschiebenden subtropischen Warmluft eine etwas neblig-trübe Witterung, die im allgemeinen noch trocken war, im Laufe des 12. im Nordwesten des Reiches zu leichten, am 14. unter weiterer Ausbreitung gegen Osten zu mäßigen Regenfällen überleitete. Am 15. traten die Regenfälle im Gebiet von der Saar bis zum Harz, teilweise bis zum Spreewald mit stärkerer Ergiebigkeit auf; sie pflanzten sich am 16. und 17. mit dem Einbruch kühlerer ozeanischer Luftmassen, die einen langsamen Abbau des über Mitteleuropa lagernden Warmluftkörpers herbeiführten, als Schauer nach Ostdeutschland, wie auch in schwächerer Form südostwärts längs des Donautales fort. Mit der Verlagerung des von Süddeutschland nach Polen abgewanderten Hochs nach dem östlichen Donauraum gewann vom 18. ab die Witterung in Mitteleuropa mit dem Vordringen ozeanischer Meeresluftstaffeln einen immer unruhigeren Charakter. Mit einer Störungsfront brachen am 19. und 20. über den ganzen westlichen Teil des Altreiches Regenschauer ein, die in ihrem Verlaufe ostwärts rasch verebbten. Zu stärkerer Entfaltung kamen Meeresluftstaffeln, die einem von der Nordsee nach Südschweden vorstoßenden Tiefdruckausläufer angehörten; bei auffrischenden Westwinden waren am 21. und 22. ihre heftigen Schauer von Gewittern und in den Gebirgen von Schneefällen begleitet und brachten in Westdeutschland mehrfach Tagesmengen über 20 mm. Noch erheblicher waren die zu gleicher Zeit in den Alpenländern aufkommenden anhaltenden Regenfälle, die ihre Entstehung der dabei eingetretenen Föhnwetterlage verdankten und besonders auf der Südseite der Alpen in Kärnten und Steiermark zum 22. und 23. Gesamtmengen von mehr als 100 mm hinterließen (Naßfeldhütte 207.9 mm). Weitere Schauertätigkeit bei teilweise zur Sturmesstärke auffrischenden Westwinden kam in Deutschland am 23. und 24. mit einem Sturmtief auf, das von Island nach Südschweden durchbrach. Ein nachfolgendes Tief, das von der Nordsee aus seinen Weg längs der norwegischen Küste nahm, beschränkte sich mit seinen Schauerniederschlägen und zu gewisser Heftigkeit anwachsenden westlichen Winden am 26. fast ausschließlich auf Nordwestdeutschland. Mit dem Durchgang schwacher Meeresluftstaffeln blieb hier eine etwas trübe und zeitweilig regnerische Witterung noch bestehen. Der im übrigen Reiche trockene Witterungscharakter in den letzten Monatstagen erfuhr nur im Gebiet der Ostalpen eine Beeinträchtigung, wo unter der Wirkung einer Mittelmeerdepression sich Abkühlung, Trübung und schwache Regen bemerkbar machten.

In der Verteilung der Monatsniederschlagssummen trat vor allem der Nordwesten des Reiches, der häufiger von maritimen Störungsfronten heimgesucht wurde, mit reichlicheren Beträgen hervor; hier stiegen bei durchweg mehr als 50 mm Niederschlag die Monatsmengen an den Mittelgebirgen, in Ostfriesland und im nördlichen Schleswig-Holstein bis auf 100 mm, im Sauerland vereinzelt noch über 150 mm. Nach Süden und Osten zu nahmen sowohl die Mengen, wie auch die charakteristischen Stauwirkungen an den Mittelgebirgen merklich ab; sie erfuhren eine gleiche Ausprägung erst wieder in der nördlichen Hälfte Ostpreußens, sowie im Bereiche der östlichen Alpen, wo vor allem die nördliche Kalkalpenkette vereinzelt Monatsbeträge von mehr als 200 mm aufwies. Besonders gering waren dem gegenüber die Monatsmengen in den mittleren Teilen des Reiches; sie fielen in dem Gebiet, das etwa von Schwaben aus bis nach Brandenburg und Pommern sich erstreckte, teilweise auf weniger als 25 mm. Unter dem gleichen Betrag blieben auch ausgesprochen leegeschützte Lagen, zu denen neben dem schwäbischen Alpenvorland, dem Egerland, Vogtland und Thüringer Mulde auch das mährische Gesenke Teile des Niederdonaugebietes und die Untersteiermark rechneten.

Verglichen mit dem langjährigen Durchschnitt hatten zuviel Niederschlag größere Gebiete im Nordwesten des Reiches sowie größere Teile Ostpreußens erhalten, ferner neben einzelnen Abschnitten des Bayerischen Waldes und des österreichischen Waldviertels noch die Ostalpen in ihren nördlichen und mittleren Gebirgsketten; vereinzelt wurde in diesen Gebieten das Doppelte des Normalwertes erreicht. Eine andere Zone allerdings schwach übernormaler Beträge verlief von der Halle—Leipziger Tieflandsbucht über die Niederlausitz nach Niederschlesien und von hier oderaufwärts. In den übrigen Reichsgebieten waren die gefallenen Mengen zu gering; stärkere Fehlbeträge in weiterer Verbreitung hatte der Süden des Altreiches einschließlich der Westhälfte der deutschen Alpen, ferner die untere Steiermark, ebenso Teile Brandenburgs und Pommerns; teilweise beliefen sich im Inntal, in den Hohen Tauern und im unteren Murtal die Monatsmengen auf nicht ganz ¼ der Normalmenge.

Die Niederschlagshäufigkeit war im Nordwesten des Reiches mit 20—22 Regentagen recht hoch und überschritt hier den langjährigen Mittelwert um 4—6 solcher Tage; sie nahm ost- und südwärts ab und ging im Südosten des Reiches auf weniger als 10, in der östlichen Hälfte der Untersteiermark auf 3—4 Regentage herunter. Bei der anhaltend milden Witterung kam es nur vereinzelt in Lagen über 600 m zu Schneefall, während eine Schneedecke sich vorübergehend erst in den Gebirgen oberhalb 800 m bilden konnte.

Erläuterungen zu den Tabellen: Es bedeutet: ein Punkt, daß kein Niederschlag gefallen ist; 0.0, daß die Menge unmeßbar (unter 0.05 mm) war; ein Strich, daß eine Messung nicht ausgeführt wurde; ein schräger Strich in der oberen rechten Ecke, daß eine Schneedecke um 7^h vorhanden war; diese Eintragung erfolgt aber nur bei Stationen, die regelmäßige Messungen der Schneedecke (⊠) durchführen und an der Eintragung eines Wertes in der letzten Spalte kenntlich sind. — Der Berechnung der Prozente des Normalwertes und der Abweichung vom Normalwert sind die Mittelwerte 1891—1930 zugrunde gelegt. — Als Tage mit Schnee (⊹) wurden alle Tage gezählt, an denen der Niederschlag von Schnee oder von Regen und Schnee herrührte und die Tagesmenge mindestens 0.1 mm betrug, als Tage mit ⊠ die Tage, an denen um 7^h eine Schneedecke lag, für Punkt und Strich gelten die vorstehenden Erklärungen entsprechend. — Eingeklammerte Werte ( ) sind ergänzt. — Eine Zahl unter einer Klammer (⁀) gibt die Gesamtmenge mehrerer Tage.

Im vorliegenden Bericht werden die täglichen und Monatsmengen des Niederschlags von nur einem Teil der im Deutschen Reich vorhandenen Stationen veröffentlicht. Die Monats- und Jahresmengen von sämtlichen Stationen können dem 1939 erscheinenden Schlußheft des Deutschen Meteorologischen Jahrbuchs 1938, Teil III, entnommen werden.

Verteilung der Niederschläge im Deutschen Reiche — November

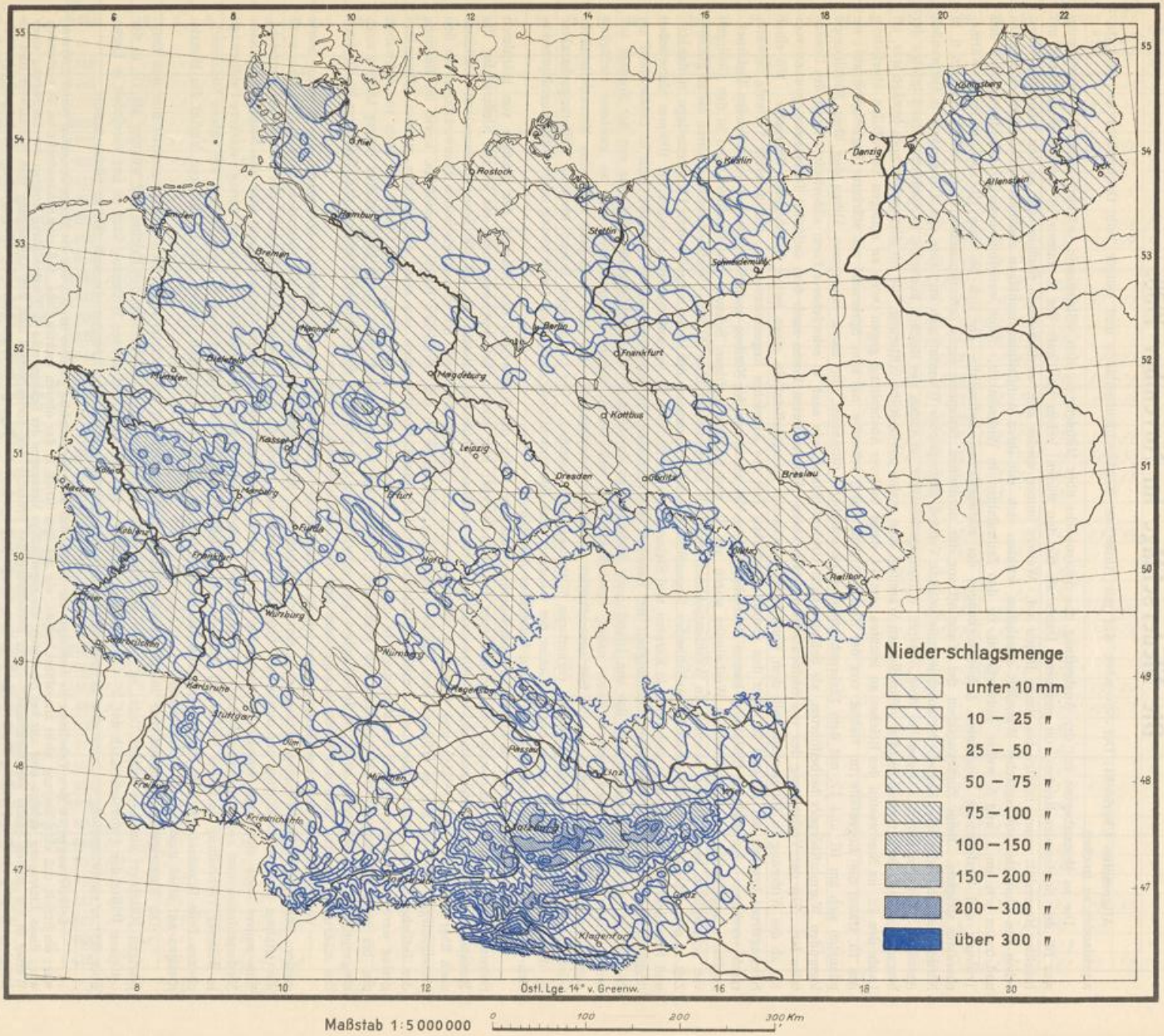

Abweichungen der Niederschlagsummen vom Normalwert in v. H. — November

Abweichungen der Niederschlagssummen vom Normalwert in v. H. *November*

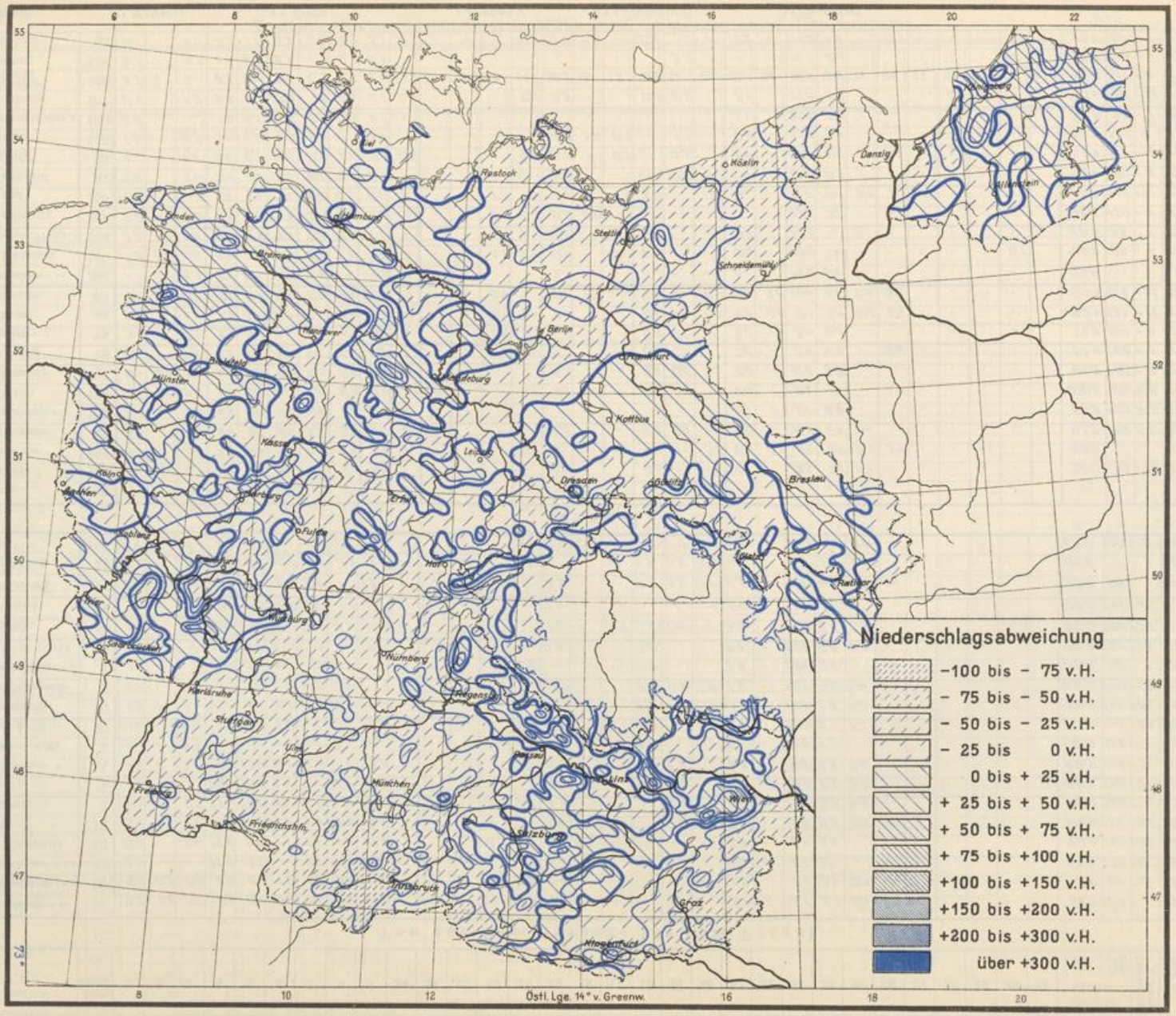

1938 **Tägliche Niederschlagshöhen in Millimetern, gemessen um 7 Uhr morgens** November

Flußgebiet		Ort	Seehöhe m	1	2	3	4	5	6	7	8	9	10	11	12	13	14	15	16	17	18	19	20	21	22	23	24	25	26	27	28	29	30	31	Monatssumme mm	% d. Norm.	Abweichung v. d. Norm.	Zahl der Tage mit Niederschl. ≥0.1	≥1.0	≥0.1	☒
Von der Memelgrenze bis zum Pregel																																							
Memel	Mündung—Grenze	~~Trappönen~~ +	20	6.3	0.0	1.6	6.4	10.7	0.1	1.5	4.6	12.4	·	·	·	·	0.4	1.2	·	0.0	·	0.2	·	0.7	·	9.7	2.9	0.4	0.1	·	·	·	·		59.2	109	+ 5	16	10	·	·
		~~Stallupönen~~ ++	66	5.3	0.1	0.4	2.8	6.4	1.5	1.5	5.4	9.6	·	·	·	·	0.0	0.4	·	·	0.4	0.1	·	1.9		1.3	2.8	0.7	·	·	·	·	·		40.0	89	- 5	16	10	·	·
		~~Kiauschen~~ +++	42	3.6	·	·	11.7	5.3	·	1.2	3.1	20.2	·	·	·	·	0.4	0.7	·	·	0.6	·	·	0.6	·	4.5	2.5	·	·	·	·	·	·		54.4	126	+11	12	8	·	·
		Beinigkehmen	52	12.8	·	0.4	11.8	6.9	·	1.6	1.2	15.2	·	·	·	0.1	·	0.5	·	·	·	·	·	0.8	·	9.4	3.6	·	·	·	·	·	·		70.3	145	+22	12	8	·	·
		Tilsit	12	15.5	0.1	1.0	10.5	20.8	0.1	1.4	2.7	12.9	·	·	·	·	0.1	1.9	·	0.0	·	·	0.0	1.2	·	9.2	7.2	0.9	0.1	·	·	·	·		94.4	159	+35	16	11	·	·
		Kloken	3	4.0	·	0.5	11.5	15.8	2.0	2.3	1.0	11.5	·	·	·	0.1	0.1	3.3	·	·	·	0.1	·	·	·	11.4	3.8	4.6	·	·	·	·	·		72.0	120	+12	15	11	·	·
Kurisches Haff	H.	Inse	1	5.9	·	·	11.9	16.1	6.5	1.7	0.1	11.4	·	·	·	·	·	2.2	·	·	0.0	0.0	·	·	·	10.9	2.6	0.3	·	·	·	·	·		76.2	138	+21	11	9	·	·
	Gilge und Memelalten	~~Petricken~~ ×	1	9.5	·	1.6	11.1	12.0	4.8	2.7	1.4	15.2	·	·	·	·	0.3	1.5	·	·	0.5	0.2	·	0.6	·	9.8	6.1	1.6	·	·	·	·	·		87.5	166	+35	16	12	·	·
		~~Obolin~~ ××	1	10.1	·	0.5	10.8	8.3	4.1	1.9	1.6	14.1	·	·	·	·	0.3	0.1	·	·	1.1	·	·	1.8	·	9.5	1.2	·	·	·	·	·	·		66.0	122	+12	14	11	·	·
		Lindenberg	20	10.4	·	0.1	9.1	7.9	5.6	1.7	1.6	18.5	·	·	·	·	0.5	1.1	·	·	0.9	·	·	1.9	·	15.0	1.1	1.5	1.9	·	·	·	·		80.0	146	+25	16	13	·	·
	Deime	Rathswalde	10	5.5	0.1	1.0	13.0	6.4	2.1	2.8	2.8	15.0	·	·	·	·	·	·	·	·	0.2	1.0	0.4	0.9	·	13.1	1.8	1.0	·	·	·	·	0.5		74.0	154	+26	11	12	·	·
		~~Klein-Naujock~~ ×××	2	8.1	·	1.4	12.8	8.3	9.0	4.0	0.5	·	·	·	·	·	·	·	·	·	0.3	0.4	0.8	1.2	·	12.1	4.6	1.4	·	·	·	·	·		65.5	140	+19	14	10	·	·
	Haff	Schaaksvitte	1	0.3	·	·	9.9	8.4	8.1	1.2	2.0	·	·	·	·	·	0.2	·	·	·	1.1	·	·	1.8	·	10.6	2.0	·	·	·	·	·	·		46.8	90	- 5	11	9	·	·
		Rossitten (Ort)	4	5.1	·	·	16.4	21.0	7.0	1.1	·	5.8	·	·	·	·	·	1.8	·	·	1.5	·	·	1.1	·	10.0	0.2	2.4	·	·	·	·	·		74.0	125	+15	12	11	·	·
Ostsee	Ostsee	Rauschen	40	2.4	·	0.2	22.5	14.4	13.4	2.4	0.2	11.3	·	·	·	·	·	1.6	·	0.3	0.2	0.5	·	4.0	·	7.2	3.1	1.5	·	·	·	·	·		85.2	155	+30	16	11	·	·
		Brüsterort	34	3.0	·	·	20.3	17.0	26.5	2.0	·	3.1	·	·	·	·	·	1.4	·	·	·	·	0.5	1.5	·	3.5	1.2	·	·	·	·	·	·		80.0	140	+23	11	10	·	·
Fr. Haff	Fr. Haff	Fischhausen	11	1.9	·	0.2	2.4	11.6	8.4	2.5	·	13.9	·	·	·	·	·	0.2	·	·	0.3	0.2	0.1	0.5	·	7.8	4.8	0.5	0.9	·	·	·	·		56.3	95	- 3	16	8	·	·
		Drugthenen	85	2.8	·	0.5	7.8	9.5	26.3	3.2	0.3	15.0	·	·	·	·	0.9	·	·	·	1.2	0.5	0.2	6.5	·	7.2	3.5	1.2	·	·	·	·	·		86.6			16	11	·	·
		Peyse	3	0.5	·	0.1	3.2	9.0	12.6	2.5	0.1	11.9	·	·	·	·	0.0	0.4	0.0	·	0.2	0.0	0.1	0.0	·	10.2	5.1	0.1	·	·	·	·	·		61.0	103	+ 3	14	7	·	·
Pregel																																							
Angerapp	Angerapp	Lötzen	120																																				
		Hermeshof	160	2.1	0.1	0.1	3.1	6.4	6.6	0.9	4.1	4.3	·	·	·	·	·	0.3	·	·	0.5	·	·	1.4	·	2.1	2.6	0.3	·	·	·	·	·		36.1	99	- 10	15	9	·	·
		~~Grabowen~~ ·	224	0.4	·	0.5	4.2	6.1	8.8	1.4	6.1	6.9	·	·	·	·	·	·	·	0.1	1.0	·	0.5	0.8	0.1	3.3	2.5	0.5	0.1	·	·	·	·		43.4			12	9	·	·
		~~Darkehmen~~ ··	73	2.8	·	1.8	2.0	3.2	8.1	3.2	3.4	6.0	·	·	·	·	·	0.5	·	·	0.3	0.8	·	2.0	·	6.4	2.6	·	·	·	·	·	·		43.1	102	+ 1	14	11	·	·
	Pissa	~~Pillupönen~~ ···	133	6.0	·	2.0	4.8	6.1	1.0	2.5	5.6	6.4	·	·	·	·	·	·	·	·	·	·	·	·	·	5.1	0.1	·	·	·	·	·	·		46.8	101	+ 3	10	9	·	·
		Rominten	180	1.0	0.1	0.5	2.9	6.8	1.0	3.2	8.3	9.1	0.1	·	·	·	·	0.3	·	·	0.6	0.1	·	0.8	·	4.6	·	·	·	·	·	·	·		40.6	84	- 8	15	8	·	·
		Gumbinnen	47	1.9	0.1	1.0	4.6	5.6	5.8	1.1	2.1	6.4	·	·	·	·	·	0.2	·	·	0.2	0.6	·	2.0	·	4.3	3.0	·	·	·	·	·	·		45.5	105	+ 2	15	11	·	·
	A.	Insterburg	38	1.3	·	0.6	5.9	5.1	5.9	1.1	1.6	6.6	·	·	·	·	0.0	0.1	·	0.0	0.1	1.6	·	1.8	·	1.4	4.8	·	0.0	·	·	·	·		56.4	106	+ 3	14	11	·	·
Inster	Inster	~~Pillkallen~~ ·	74	1.9	·	0.2	5.9	6.4	0.3	0.9	5.1	14.5	·	·	·	0.0	0.1	·	·	·	0.3	·	·	2.0	·	3.4	4.8	·	·	·	·	·	·		51.8	104	+ 2	13	8	·	·
		Stimbern	44	8.1	·	1.1	9.2	8.1	2.2	1.4	3.4	11.3	·	·	·	0.1	0.1	2.1	·	·	0.6	·	0.0	1.0	0.0	3.1	3.3	0.2	0.3	·	·	·	·		62.1	131	+15	11	12	·	·
		Grünheide	50	13.1	0.1	0.3	10.6	5.1	4.2	0.9	2.1	23.1	·	·	·	0.1	·	0.6	·	·	1.0	·	0.1	1.8	0.0	8.4	5.4	0.5	0.2	·	·	·	·		80.1	159	+33	18	10	·	·
Alle	Alle	~~Thurowken~~ ··	204	·	·	2.3	2.5	6.1	6.5	1.6	·	2.5	·	·	·	·	·	2.0	·	·	·	·	·	·	·	15.2	0.1	·	·	·	·	·	·		39.1			9	8	·	·
		Neu-Ramuck	150	1.2	0.1	2.0	2.3	3.1	10.3	0.1	1.5	1.1	·	·	·	0.2	0.1	0.1	·	·	0.5	·	·	0.3	·	18.8	1.1	·	·	·	·	·	0.1		45.0	98	- 1	11	9	·	·
		Allenstein (Flugpl.)	134	1.2	·	0.3	4.5	2.9	13.2	1.1	0.2	1.0	·	·	·	·	·	1.3	·	·	·	·	·	0.2	·	13.6	·	·	·	·	·	·	·		40.6	98	- 1	11	8	·	·
	Weszuppe	Bischofsburg	152	0.2	·	3.0	4.1	4.0	15.1	2.3	0.3	2.2	·	·	·	0.2	0.4	0.6	0.0	·	·	·	·	·	·	12.5	3.0	·	·	·	·	·	·		48.5	120	+ 8	13	8	·	·
		Fleming	160	4.0	·	·	5.5	5.5	1.0	2.0	1.5	3.0	·	·	·	1.0	1.5	2.0	·	1.5	1.0	·	1.0	·	·	16.0	·	0.1	·	·	·	·	·		52.6	126	+11	15	14	·	·
	Alle	Wichertshof	91	1.1	·	1.1	2.5	5.0	5.5	2.0	2.1	2.1	·	·	·	·	·	·	·	·	·	1.1	·	1.1	·	16.5	0.5	·	·	·	·	·	·		43.6	90	- 5	12	11	·	·
		Heilsberg	83	·	·	1.1	3.6	1.1	10.6	2.6	2.6	5.0	0.6	·	·	·	0.4	0.1	·	0.1	·	0.3	·	1.5	·	12.6	4.0	·	0.1	·	·	·	·		53.1	115	+ 1	16	10	·	·
		Kekitten	150	1.8	·	1.8	3.6	6.4	6.3	1.8	·	1.1	·	·	·	·	·	0.0	1.2	0.1	·	1.3	·	0.2	·	11.6	3.1	·	·	·	·	0.0	·		40.1	100	0	13	11	·	·
		Landsberg (Ostpr.)	130	0.6	·	·	1.1	2.1	13.8	3.5	1.1	4.2	·	·	·	·	·	·	·	·	·	·	·	3.1	·	11.1	3.0	·	·	·	·	·	·		50.8	98	- 1	10	9	·	·
	Guber	Rastenburg	107	0.1	·	1.8	2.1	6.1	10.8	1.6	0.6	2.6	0.2	·	·	·	0.1	0.2	·	·	0.1	0.1	·	0.1	·	11.0	2.5	·	·	·	0.0	·	·		43.6	138	+12	16	8	·	·
		Dietrichsdorf (Kr. Gerd.)	43	2.3	·	·	2.1	6.1	8.0	2.1	0.5	5.1	·	·	0.2	·	·	0.3	·	·	0.2	·	0.1	2.1	·	12.6	3.2	·	·	·	·	·	·		45.5	115	+ 6	14	9	·	·
		Loszainen	106	0.6	·	2.3	4.1	6.1	8.5	0.8	0.5	0.1	·	·	·	·	·	·	·	·	·	0.5	·	·	·	12.3	2.0	·	·	·	·	·	0.1		39.6	114	+ 5	12	6	·	·
		Glockstein	95	0.1	·	1.0	2.3	5.8	3.2	1.0	0.1	5.1	0.2	·	·	·	0.1	0.6	·	·	0.0	·	·	0.2	·	13.2	1.8	·	0.1	·	·	·	·		35.6	90	- 4	15	8	·	·

+ Trappen +++ Wetterau ++ Erlen • Arnswald ••• Schloßbach •• Turauken

++ Ebenrode × Welmdeich ××× Erlenwald •• Angerapp • Schloßberg

1938 **Tägliche Niederschlagshöhen in Millimetern, gemessen um 7 Uhr morgens** November

Flußgebiet		Ort	Seehöhe m	1	2	3	4	5	6	7	8	9	10	11	12	13	14	15	16	17	18	19	20	21	22	23	24	25	26	27	28	29	30	31	Monatssumme mm	Monatssumme % v. Norm.	Abweichung v. d. Norm.	Zahl der Tage mit Niederschl. ≥0.1	Zahl der Tage mit Niederschl. ≥1.0	Zahl der Tage mit ≥0.1 ✳	Zahl der Tage mit ≥0.1 ☒
Alle Mdg.—Guber		Friedland	25	4.9	·	0.2	0.4	5.9	14.8	7.2	2.1	7.2	7.5	·	·	·	0.2	·	·	·	0.2	0.1	·	2.1	·	11.6	9.1	·	0.1	·	·	·	·		54.4	113	+ 6	16	9	·	·
		Gerdauen	30	2.1	·	0.3	2.0	6.0	16.0	1.8	0.1	3.2	2.0	·	·	·	·	·	·	·	0.0	0.1	·	1.6	·	11.4	3.4	·	·	·	·	·	·		48.0	117	+ 7	12	9	·	·
		Engelstein	90	2.1	·	1.8	1.6	9.0	12.1	2.8	3.2	8.0	·	·	·	0.0	0.3	0.6	·	·	0.2	0.3	·	0.5	·	9.3	4.2	·	·	·	·	·	·		56.0	132	+ 10	15	10	·	·
		Bokellen	40	5.5	·	·	3.4	7.5	5.3	3.4	9.0	2.5	·	·	·	·	·	·	·	·	·	·	·	4.5	·	14.0	4.2	·	·	·	·	·	·		59.3	137	+ 14	10	10	·	·
		Allenburg	10	7.7	·	·	1.4	5.5	16.7	2.1	0.2	10.1	0.2	·	·	·	0.1	0.1	·	·	0.2	0.2	·	2.5	·	10.5	5.1	·	·	·	·	·	·		56.5			15	9	·	·
		Wehlau	11	4.1	·	0.0	1.9	5.1	9.0	2.2	0.3	12.9	·	·	·	·	0.1	0.2	·	·	0.2	0.0	0.0	1.6	·	14.5	1.9	0.4	·	·	·	·	·		55.1	117	+ 8	14	9	·	·
Mdg.—Alle Pregel		Tapiau	11	0.5	·	0.6	3.4	5.8	9.3	2.7	0.9	12.7	3.8	·	·	·	0.1	1.4	·	0.0	0.2	0.7	0.1	2.5	·	10.9	4.7	1.1	·	·	·	·	·		61.3	122	+ 11	18	11	·	·
		Fuchsberg	35	1.0	·	·	3.6	6.5	15.0	4.0	1.5	11.9	·	·	·	·	·	·	·	·	1.5	0.2	0.1	0.7	·	11.5	2.9	1.0	·	·	·	·	·		61.4	125	+ 12	14	11	·	·
		Königsberg-Devau	20	1.7	·	0.0	6.3	7.0	18.9	2.0	0.2	13.1	1.7	·	·	·	0.1	0.6	0.0	0.0	0.4	0.3	0.0	0.3	·	10.6	3.6	1.1	0.0	·	·	0.0	·		73.0	130	+ 12	17	10	·	·
		Mednicken	35	1.0	0.1	·	6.5	14.0	22.1	2.8	14.2	24.0	0.2	·	·	0.3	0.9	·	·	·	1.0	0.2	·	4.1	·	9.5	4.0	0.6	·	·	·	·	0.1		102.3	159	+ 33	18	10	·	·
Vom Pregel bis zur Weichsel																																								
Frisches Haff	Frisching	Mühlhausen	36	0.3	0.1	·	2.0	5.0	7.3	2.0	0.5	10.4	·	·	·	·	·	·	·	0.0	0.0	0.0	0.4	0.5	0.0	11.3	3.2	0.3	0.0	·	·	·	·		43.8	90	- 5	13	7	·	·
		Zinten	100	0.5	0.1	0.3	1.9	18.5	11.5	0.0	1.3	32.5	1.1	0.8	·	·	0.2	0.4	·	·	0.2	0.3	·	1.5	·	14.0	2.8	·	1.2	·	·	·	·		86.8	164	+ 34	17	10	·	·
	H.	Preuß. Eylau	68	5.4	0.4	0.1	0.6	5.7	7.0	1.6	1.1	6.1	·	·	·	·	·	·	·	·	·	·	0.3	0.5	·	10.0	3.4	·	·	·	·	·	·		44.6	84	- 05	13	5	·	·
		Heiligenbeil	17	4.2	·	0.3	1.4	7.2	12.6	5.1	0.7	17.2	0.0	·	·	·	·	·	0.2	·	·	0.2	0.1	0.0	0.7	·	16.4	0.3	0.0	·	·	·	·	·		60.6	119	+ 9	14	2	·	·
	Passarge	Hohenstein	165	·	·	1.0	2.2	3.9	8.2	1.0	2.0	0.3	0.0	·	·	·	2.0	1.5	0.1	·	·	0.4	·	0.1	·	14.8	1.0	·	·	·	·	0.0	·		38.5	91	- 7	14	10	·	·
		Pulfnick	95	0.3	·	1.0	3.2	2.3	8.0	0.3	1.0	0.3	·	·	·	·	·	1.5	·	·	0.6	·	·	1.0	·	16.0	·	·	·	·	·	·	·		39.5	81	- 9	12	8	·	·
		Silberbach	170	0.0	·	0.6	1.8	1.9	12.1	0.9	0.3	·	0.1	·	·	·	0.4	0.5	·	·	0.4	0.0	·	1.5	·	16.1	0.3	·	·	·	·	·	·		37.9	78	- 11	13	5	·	·
		Frauendorf	118	·	·	0.6	1.4	2.9	12.3	3.1	0.6	6.6	·	·	·	·	2.6	0.4	·	·	0.3	0.1	·	2.3	·	11.3	3.3	·	·	·	·	·	·		56.8	108	+ 4	14	8	·	·
		Wormditt	67	0.5	·	0.3	0.6	3.0	5.0	1.3	0.2	3.7	·	·	·	·	0.2	·	·	·	0.6	0.9	·	3.0	·	15.0	7.9	0.2	·	·	·	·	·		38.2	80	- 9	15	9	·	·
		Lichtenfeld	108	0.3	·	0.1	0.4	7.5	24.1	4.4	0.9	18.5	2.6	·	·	·	·	0.3	·	·	0.6	0.9	0.4	2.9	·	17.5	4.4	1.0	·	·	·	0.2	·		85.0	155	+ 30	16	9	·	·
		Langwalde	82	·	·	·	1.0	4.6	5.4	3.1	0.6	5.3	·	·	·	·	·	·	·	·	·	·	1.3	·	·	17.3	2.6	·	·	·	·	·	·		45.2	100	0	9	8	·	·
		Braunsberg +	4	·	·	·	0.7	3.7	5.3	1.5	0.4	11.1	·	·	·	·	0.2	·	·	·	·	·	0.4	·	·	8.4	·	·	·	·	·	·	·		32.3	67	- 16	9	5	·	·
		Baumgart	165	·	·	1.0	1.4	9.3	3.7	2.5	0.7	10.4	·	·	·	·	·	·	·	·	·	3.5	·	1.5	·	10.2	2.2	·	·	·	·	·	·		47.2	95	- 16	11	10	·	·
	H.	Tolkemit	3	0.5	·	1.6	0.9	6.2	7.8	2.2	·	10.1	·	·	·	·	·	0.6	·	·	1.5	2.0	3.0	7.4	·	11.2	·	·	·	·	·	·	0.6		43.6	88	- 6	14	10	·	·
	Elbing	Altstadt	55	0.2	·	0.0	2.5	4.0	9.6	1.1	1.1	2.1	·	·	·	·	·	1.3	·	·	0.1	·	·	0.9	·	10.1	0.5	·	·	·	·	·	·		33.5	77	- 10	12	8	·	·
		Ebene Buchwalde	98	·	·	0.6	1.6	6.3	11.6	0.3	3.6	0.1	·	·	·	0.1	0.1	0.1	0.0	0.1	0.0	0.1	·	·	·	16.8	0.9	·	·	·	·	·	·		42.3	95	- 2	14	5	·	·
		Elbing (Stadt)	5	0.3	·	0.2	1.0	6.0	3.5	2.6	0.1	3.9	·	·	0.0	·	·	0.7	·	·	·	0.2	1.2	2.7	·	11.2	0.0	·	·	·	·	·	·		33.6	67	- 17	13	8	·	·
	Nogat, Liebe	Riesenburg	98	0.3	·	·	5.0	6.5	3.2	2.3	0.5	4.2	·	·	·	·	0.5	2.5	0.0	·	0.5	0.3	2.1	1.2	·	13.0	·	·	·	·	·	·	·		42.6	116	+ 6	14	9	·	·
		Klein Nebrau	15	0.3	·	0.1	4.1	2.8	1.0	1.9	·	1.4	·	·	·	·	·	2.3	0.4	·	·	·	6.5	4.9	·	9.2	·	·	·	·	·	·	·		35.4	109	+ 3	12	9	·	·
		Marienwerder	52	0.3	·	0.1	2.7	2.6	3.7	1.8	·	1.5	·	·	·	0.0	0.3	0.3	·	·	2.3	1.2	1.0	0.7	·	8.1	1.5	·	·	·	·	·	·		27.5	83	- 5	15	10	·	·
		Wolfsheide	42	1.3	·	·	6.4	1.6	2.5	1.0	·	1.2	·	·	0.0	·	·	·	·	·	0.7	0.2	0.7	1.3	·	3.0	2.0	·	·	·	·	·	·		20.3	56	- 16	12	8	·	·
		Marienburg	12	0.7	·	·	0.6	2.7	4.7	1.0	·	2.1	·	·	0.0	·	·	0.3	·	·	0.7	0.2	0.7	1.5	·	5.7	0.0	0.3	·	·	·	·	·		22.4	58	- 16	13	6	·	·
	Haff	Pröbbernau	2	0.3	·	·	·	10.5	2.7	2.4	0.3	10.1	·	·	·	·	·	·	·	·	·	1.0	0.2	0.3	·	9.6	·	0.4	·	·	·	·	·		35.8	75	- 12	11	6	·	·
		Neukrug	6	·	·	0.3	1.7	4.2	2.0	0.9	0.6	10.3	·	·	·	·	·	0.7	·	·	·	1.0	·	0.9	·	2.4	·	·	·	·	·	0.1	·		28.9	56	- 23	12	6	·	·
Weichsel																																								
Narew	Bobr mit Lyck	Mierunsken ++	191	0.6	0.2	0.3	1.3	5.5	4.2	0.1	4.9	5.0	·	·	·	0.2	0.7	0.3	·	·	0.5	0.4	0.1	0.2	·	4.5	3.3	0.7	·	·	·	·	·		32.9	73	- 12	19	7	·	·
		Rothebude	145	·	·	2.5	3.6	13.0	4.8	·	9.5	5.6	3.5	·	·	·	0.1	0.3	·	0.0	1.1	1.6	·	·	·	9.6	·	·	·	·	·	·	·		60.2	113	+ 9	12	10	·	·
		Ranten	180	1.6	·	·	·	9.6	13.4	2.2	1.5	3.3	·	·	·	·	0.2	1.0	·	·	1.2	0.7	·	·	·	7.2	3.0	0.7	·	·	·	·	·		45.6	110	+ 4	13	10	·	·
		Lyck	130	0.3	0.6	0.3	0.0	9.4	8.6	1.0	1.6	3.1	·	·	·	0.0	0.2	0.6	0.0	·	1.5	1.0	·	0.9	·	5.7	0.9	0.7	0.0	·	0.0	0.0	0.0		35.5	93	- 3	15	8	·	·
		Prostken	119	·	·	·	·	5.6	5.7	0.9	0.3	1.9	·	·	·	·	0.3	0.7	·	·	1.5	1.0	·	·	·	5.8	1.3	0.5	·	·	·	0.1	·		25.6	68	- 12	13	7	·	·
		Treuburg	155	1.1	0.6	0.2	0.6	10.4	7.1	1.4	4.3	4.7	2.1	·	·	0.1	0.3	0.5	·	·	1.0	0.6	·	0.6	0.0	5.3	3.6	1.3	·	·	0.1	·	·		46.1	100	0	20	11	·	·
		Borszymnen	120	0.2	0.1	0.3	0.3	2.5	7.7	1.2	2.3	3.3	1.4	·	·	·	0.3	0.9	·	·	0.9	0.3	·	0.2	·	3.2	1.6	2.1	·	·	·	0.1	0.3		36.2	93	- 3	20	9	·	·
	Pisseck	Cruttinnen	130	0.5	·	·	0.4	2.6	7.2	2.0	·	2.0	·	·	·	·	·	1.9	·	·	0.4	·	·	·	·	12.1	3.2	1.0	·	·	·	·	·		32.3	87	- 5	11	8	·	·
		Nikolaiken	131	0.3	·	0.3	0.2	4.9	5.9	0.5	0.9	3.5	·	·	·	0.3	0.3	0.1	1.2	0.1	·	0.2	·	·	0.1	·	11.0	1.9	0.6	·	·	·	·	·		32.3	89	- 4	18	6	·	·

+ Kleinau 8
++ Merunen

Tägliche Niederschlagshöhen in Millimetern, gemessen um 7 Uhr morgens

November

Flußgebiet		Ort	Seehöhe m	1	2	3	4	5	6	7	8	9	10	11	12	13	14	15	16	17	18	19	20	21	22	23	24	25	26	27	28	29	30	31	Monatssumme mm	Monatssumme % d. Norm.	Abweichung v. d. Norm.	Zahl der Tage mit Niederschl. ≥0.1	Niederschl. ≥1.0	✳ ≥0.1	⊠
Narew	Pissek	~~Schimonken~~ +	~~125~~	0.5	0.1	·	6.1	5.3	11.3	2.0	0.3	2.0	·	·	·	0.1	0.1	1.0	0.0	·	·	0.9	·	·	·	3.8	1.9	0.6	·	·	·	0.0		35.5	103	+ 1	15	7	·	·
		~~Gutten~~ ++	120	·	·	·	1.2	3.1	7.4	2.3	0.5	1.6	·	·	·	·	·	1.4	·	·	·	·	·	1.2	·	9.6	·	·	·	·	·	·		24.3	70	- 8	9	3	·	·
		~~Bialla~~ +++	~~138~~	0.3	·	0.2	0.7	3.2	4.1	2.6	0.3	0.7	0.2	·	·	·	·	1.0	0.2	·	0.6	0.6	·	·	·	8.8	0.2	·	·	·	·	0.1	·		24.5			16	5	·	·
		Johannisburg	116	1.0	·	0.2	0.3	5.0	3.0	0.3	1.0	2.0	·	·	·	·	·	1.5	0.2	·	0.1	0.3	·	·	·	8.5	2.2	0.6	·	·	0.3	0.1	·		27.6	90	- 12	12	3	·	·
		~~Turoscheln~~ ×	120	0.1	·	·	1.5	3.6	1.6	9.4	0.9	1.9	·	·	·	·	·	·	·	·	·	2.1	·	·	·	11.2	·	·	·	·	·	·		33.0	55	- 8	9	7	·	·
	Omulef	Mensguth	155	0.4	·	2.4	0.5	2.3	13.2	2.6	0.6	1.5	·	0.4	·	·	0.1	1.1	0.1	0.2	0.4	0.2	0.0	0.3	·	11.9	2.8	·	·	0.0	0.0	0.2	·		39.1	100	0	19	8	·	·
		Ortelsburg	146	0.5	1.0	1.5	0.4	3.9	14.3	1.4	0.1	1.4	0.2	·	·	0.1	0.2	1.4	0.3	0.0	0.3	0.4	·	0.2	·	12.5	2.2	0.3	0.5	0.0	·	0.1	0.1		42.9	101	+ 3	22	8	·	·
		Groß Leschienen	128	0.6	·	0.5	0.9	3.4	7.1	1.4	0.2	0.8	0.5	·	·	·	0.2	1.5	0.5	·	0.1	0.3	·	0.2	·	14.3	1.1	·	2.6	·	0.2	0.2	·		36.6	108	+ 3	20	7	·	·
	N.	~~Wychrowitz~~ ××	138	0.5	·	1.4	1.0	4.0	16.1	1.0	1.4	0.4	·	·	2.0	0.0	0.1	0.0	0.0	0.0	·	·	·	·	·	14.1	0.9	0.1	·	·	·	·	0.5		42.1	120	+ 7	13	9	·	·
		Neidenburg	173	0.5	·	2.0	1.0	6.4	7.0	1.2	0.4	1.3	0.4	·	·	·	0.3	1.1	·	·	·	0.0	0.1	0.0	·	15.4	1.5	0.5	0.1	·	·	·	·		39.1	101	+ 3	16	9	·	·
Mündung bis Narew	W.	Kernsdorf	290	0.5	2.1	2.4	5.0	3.6	5.5	1.6	2.4	3.5	·	0.1	0.0	0.2	0.3	3.0	0.0	·	0.4	0.0	0.3	0.2	·	13.6	0.8	·	0.1	·	·	0.2	0.1		44.1	96	- 2	21	7	·	·
	Drewenz	Mohrungen	115	0.2	·	0.2	3.6	4.5	14.0	1.5	0.2	3.4	0.5	·	·	·	0.1	1.2	·	·	0.2	0.9	0.1	0.1	·	14.1	0.9	·	·	·	·	·	·		42.2	100	0	17	7	·	·
		Osterode(Ostpr.)	107	0.4	·	0.1	4.3	3.2	12.9	1.2	0.1	0.9	0.0	·	·	·	·	1.8	0.1	·	0.3	0.2	0.0	0.4	·	12.9	2.0	·	·	·	·	·	·		38.1	89	- 5	15	7	·	·
		Preuß. Görlitz	102	0.2	·	0.2	4.0	6.1	7.4	0.3	0.3	2.4	·	·	·	·	·	3.1	·	·	0.2	0.0	·	0.2	·	14.0	0.3	·	·	·	·	·	·		39.2	95	- 2	13	6	·	·
		Gilgenburg	181	·	·	2.0	0.5	2.5	12.0	2.0	0.3	2.6	·	·	·	·	·	1.8	0.7	·	·	·	·	0.5	·	(10.0)	·	·	1.6	·	·	0.5	·		37.0	90	- 4	13	8	·	·
		~~Weepers~~ ×××	~~105~~	0.3	·	0.1	5.6	7.9	8.0	2.3	0.3	2.2	0.1	0.0	·	·	·	·	·	·	·	·	0.5	·	·	13.5	0.5	·	·	·	1	0.1	·		41.4	117	- 6	13	7	·	·
	Brahe	Reinwasser	185	0.6	·	1.3	0.8	6.9	5.5	2.9	0.3	5.0	·	·	·	0.1	0.3	·	·	·	·	·	·	·	·	2.2	·	0.8	·	·	·	·	·		27.2	51	-26	12	6	·	·
		Neu Röske	155	·	1.4	2.6	4.8	2.3	0.9	0.2	0.6	5.3	·	·	·	·	·	·	·	·	·	·	·	·	·	3.5	·	·	·	·	·	·	·		22.6	49	-24	9	6	·	·
		Förstenau	200	1.5	2.1	2.5	3.5	6.9	3.1	1.7	0.2	0.8	·	·	·	·	·	1.3	·	·	·	·	·	·	·	1.5	·	0.6	·	·	·	·	·		25.7	59	-18	12	9	·	·
	W.	Bischofswerder	87	0.4	·	0.1	2.8	6.5	4.5	2.3	0.1	0.5	·	·	·	·	0.1	2.3	0.1	0.0	0.1	0.1	0.6	0.2	0.1	12.3	0.3	·	·	·	·	·	0.1		33.5	92	- 3	14	6	·	·

Von der Weichsel bis zum Stettiner Haff

Hinterpommersche Küste	O.	Chinow	63	4.4	0.2	1.2	9.9	14.2	4.7	1.8	0.2	9.6	·	0.0	·	·	·	0.6	·	·	·	·	·	·	·	·	2.5	5.8	·	·	·	·	·		53.6	89	- 7	12	8	·	·
		Wierschutzin	17	1.5	0.9	1.0	7.9	8.0	(12.0)	2.9	·	10.6	·	·	·	·	·	·	·	·	·	·	·	·	·	·	2.2	1.8	·	·	·	·	·		36.8	60	- 25	10	9	·	·
	Leba	Lauenburg	38	0.3	·	2.0	11.3	10.8	11.5	1.1	·	7.2	·	·	·	·	·	0.1	·	·	·	·	·	·	·	0.2	1.0	5.2	·	·	·	·	·		50.7	93	- 4	11	8	·	·
		Belgard (Kr. Lauenbg.)	45	0.4	·	1.9	11.7	7.3	3.1	1.5	0.1	6.1	·	·	·	·	·	·	·	·	·	·	·	·	·	·	1.9	4.8	·	·	·	·	·		45.9	74	- 16	10	8	·	·
		Leba	3	0.5	·	1.6	5.5	13.1	1.3	1.1	0.1	5.3	·	·	·	·	0.0	0.1	·	·	·	·	·	·	·	·	0.4	3.4	0.1	0.0	·	·	·		33.1	59	- 23	12	7	·	·
	Lupow	~~Wottnogge~~ •	120	0.4	·	1.2	12.1	4.3	6.9	2.0	1.6	13.3	·	·	·	·	0.0	·	·	·	·	·	·	·	·	7.2	·	2.0	·	·	·	·	·		46.0	81	- 11	10	9	·	·
		Lupow	75	·	·	2.2	12.4	3.1	2.2	1.5	·	·	·	·	·	·	·	0.5	·	·	·	·	·	·	·	7.0	·	5.7	·	·	·	·	·		33.6	59	- 24	8	7	·	·
		Lojow	63	0.4	·	1.1	9.2	6.6	0.7	1.8	0.1	1.3	0.3	·	·	·	·	·	·	·	·	·	·	·	·	1.0	4.1	4.4	·	·	·	·	·		37.1	63	- 22	12	8	·	·
	Stolpe	Bernsdorf	150	0.2	0.1	1.5	0.3	2.0	2.5	1.5	0.2	9.2	0.1	·	·	0.2	·	·	·	·	·	·	·	·	0.2	2.5	0.2	0.6	·	·	·	0.0	0.1		20.1	50	- 26	16	6	·	·
		~~Gustkow~~ ••	~~120~~	1.1	·	0.9	2.1	4.9	3.2	1.1	4.2	6.2	·	·	·	·	·	·	·	·	·	·	·	·	0.2	1.1	·	·	·	·	·	·	·		31.0			10	8	·	·
		Stolp	20	0.4	0.2	1.9	11.3	6.9	1.2	1.1	0.1	5.5	1.2	·	·	·	·	0.1	·	0.0	·	·	·	·	0.2	·	0.9	3.3	·	·	·	·	·		40.9	87	- 20	14	8	·	·
		Hohenstein (Kr. Stolp)	6	0.4	0.4	·	6.9	5.2	·	4.5	·	5.9	0.3	·	·	·	·	·	·	·	·	·	·	·	0.1	0.1	1.5	3.9	·	0.2	·	0.1	·		30.2	54	- 28	13	6	·	·
	Wipper	Wocknin	160	0.9	0.3	1.4	1.3	6.8	4.1	2.4	0.6	4.9	0.2	0.1	·	·	0.1	·	·	0.1	·	·	·	·	·	·	1.1	0.1	2.5	0.1	·	0.1	0.1	0.4		27.4	53	- 24	20	8	·	·
		Seehof b. Beßw.	60	·	·	·	2.0	3.1	2.1	1.4	0.5	6.9	0.1	·	·	0.1	·	0.1	0.1	0.5	·	·	·	·	0.1	0.6	0.1	5.3	·	0.1	·	·	0.1		21.2	47	- 32	12	6	·	·
		Zuckers	113																																					
		Schlawe	25																																					
		Alt Krakow	25	·	·	·	4.9	1.1	0.1	1.1	·	5.1	·	·	·	·	·	·	·	·	·	·	·	·	·	·	·	4.5	·	·	·	·	1.2		25.3			7	6	·	·
		Drenzig	58																																					
		Rügenwalde	15	0.9	0.3	·	2.6	3.2	0.0	1.9	·	3.5	·	·	·	·	·	·	0.0	0.0	·	·	·	·	0.0	·	1.0	5.1	·	0.6	·	·	·		24.1	42	-34	9	6	·	·
	O.	Köslin	40	0.9	0.8	0.5	2.1	4.6	·	3.0	0.1	1.0	·	·	·	·	0.1	·	·	·	·	·	·	·	·	0.3	4.4	·	·	·	·	·		17.8	31	- 40	11	5	·	·
	Persante	Bärwalde	117	1.2	0.3	0.4	1.2	6.0	1.2	2.4	1.5	0.4	0.8	·	0.5	·	·	·	0.4	·	·	·	·	·	·	·	·	0.7	0.1	·	·	·	·		16.9	37	- 29	14	6	·	·
		Naseband	105	1.1	0.5	0.4	1.3	10.6	0.6	4.3	0.6	1.5	0.3	0.3	0.1	0.0	·	·	·	·	·	·	·	·	·	·	2.3	0.1	·	·	·	·		25.0	50	- 25	14	6	·	·
		Polzin	95	·	1.5	·	2.6	9.3	1.1	2.3	0.7	1.5	·	·	·	·	·	1.5	·	·	·	·	·	·	·	·	3.5	0.6	·	·	·	·		25.6	50	- 26	10	3	·	·
		Woldisch Tychow	58	0.2	1.1	0.3	1.3	5.2	0.1	1.3	3.0	2.1	0.1	·	·	·	·	0.1	·	·	·	·	·	·	·	·	4.1	·	0.3	0.1	·	·		19.1	41	- 29	14	7	·	·
		Belgard a.d. Pers.	24	0.1	1.0	0.0	2.1	7.1	·	3.3	1.2	2.4	·	·	·	·	·	·	·	·	·	·	·	·	·	·	0.3	4.2	0.5	0.3	·	0.1	·		24.4	53	- 27	12	7	·	·

+ Zollerndorf 127 ++ See Gutten

+++ Turowen 130 × Mittenheide

×× Hardichhausen ××× Deutsch-Eylau

• Mühlenthal •• Gr.-Nassin

Tägliche Niederschlagshöhen in Millimetern, gemessen um 7 Uhr morgens

November

Flußgebiet		Ort	Seehöhe m	1	2	3	4	5	6	7	8	9	10	11	12	13	14	15	16	17	18	19	20	21	22	23	24	25	26	27	28	29	30	31	Monatssumme mm	Monatssumme % d. Norm	Abweichung v. d. Norm.	Zahl der Tage mit Niederschl. ≧0.1	Zahl der Tage mit Niederschl. ≧1.0	Zahl der Tage mit ✳ ≧0.1	Zahl der Tage mit ⊠
Hinterpommersche Küste	Persante	Stolzenberg	50	0.6	1.5	·	2.0	10.0	·	4.3	1.4	2.3	0.4	·	·	·	·	1.2	·	·	·	·	·	·	·	·	·	3.9	2.1	0.3	·	·	·		30.0	67	- 15	12	9	·	·
		Bublitz	130	(2.0)	·	(2.0)	(3.0)	7.2	1.1	6.3	2.3	3.1	·	·	·	·	·	0.4	·	·	·	·	·	·	·	·	2.3	3.5	0.4	·	·	·	·		31.2			12	9	·	·
		Reckow	91	2.6	1.1	0.3	3.4	6.8	0.8	3.6	0.4	2.5	·	·	·	·	·	·	·	·	·	·	·	·	·	·	·	4.0	1.1	·	·	·	·		25.9	48	- 28	11	1	·	·
		Groß Jestin	40	2.0	0.5	·	2.0	6.0	·	2.6	1.0	1.5	·	·	·	·	·	·	·	·	0.0	·	·	·	·	0.2	5.1	0.9	·	·	·	·		22.5	43	- 35	10	7	·	·
		Kolberg	2	1.1	0.3	·	2.6	8.4	·	1.1	0.6	1.4	·	·	·	·	·	·	·	·	·	·	·	·	0.4	·	0.4	6.5	0.7	·	·	·	·		27.5	50	- 22	11	6	·	·
	Rega	Muhlendorf	100	0.1	1.2	0.7	1.0	11.0	0.3	4.7	0.9	2.0	1.3	·	·	·	·	0.9	0.0	·	0.1	0.1	·	·	0.0	·	0.0	4.7	0.5	0.1	0.1	0.2	0.0		23.6	60	- 19	12	6	·	·
		Daber	80	0.7	1.6	0.1	1.8	11.9	1.0	5.5	0.7	0.0	0.6	0.0	·	·	·	0.9	0.0	·	·	·	0.0	·	0.0	·	0.0	4.3	3.5	0.1	0.1	·	0.0		32.3	77	- 10	14	7	·	·
		Greifenberg i. P.	17	·	0.6	·	1.5	10.5	0.2	5.4	1.0	1.0	·	·	·	·	·	0.6	·	·	·	·	·	·	0.6	·	·	1.5	2.2	·	·	·	·		30.7	65	- 17	11	7	·	·
		Treptow a. R.	10	1.3	0.3	0.6	2.0	8.2	0.3	2.6	1.2	1.3	·	·	·	·	·	·	·	·	·	·	·	·	2.1	·	·	4.5	1.3	·	·	·	·		26.2	60	- 19	12	9	·	·
	Dievenow u. Gr. Haff	~~Morgow~~ +	~~0~~	2.4	0.9	·	1.9	9.2	·	4.5	0.4	0.3	·	·	·	·	·	·	·	0.1	·	·	·	·	1.0	·	4.0	2.6	·	·	·	·		21.0			11	12	·	·
		Naugard	55	0.4	1.1	·	0.0	11.7	0.1	6.2	0.1	·	0.6	·	·	·	·	0.9	0.1	·	·	·	·	·	0.1	·	·	3.3	2.3	·	·	·	·		26.7	61	- 17	11	5	·	·
		Kartlow	21	1.7	1.4	0.1	1.6	12.3	1.3	5.5	0.1	0.2	0.1	·	·	·	·	0.5	·	0.2	·	·	1.4	·	0.1	·	·	3.3	1.8	·	·	·	0.1		37.1	56	- 6	12	9	·	·
		Wollin	6	·	·	0.9	0.5	1.5	0.0	5.7	·	0.6	·	·	·	·	·	0.5	·	·	·	·	·	·	·	·	·	5.8	2.2	·	·	·	·		24.7	63	- 15	8	4	·	·
		Massow	65	·	·	·	7.4	9.8	4.7	5.3	·	·	·	·	·	·	·	·	·	·	·	·	·	·	0.1	·	2.0	14.1	2.2	·	·	·	·		43.6	107	+ 3	7	6	·	·
Oder																																								
Glatzer Neiße bis Quelle	Oppa	Schönwiese	350	0.6	·	·	0.7	0.9	·	10.2	·	·	·	·	·	·	·	·	·	0.2	1.9	·	·	·	·	20.0	·	·	·	·	·	·	·		33.9			7	3	·	·
		Turkau	300	·	·	·	0.5	1.5	·	11.8	0.5	·	·	·	·	·	·	·	·	0.5	1.6	·	·	·	·	17.5	·	·	·	·	·	·	·		27.9	80	- 7	7	4	·	·
	O.	Annaberg	200	·	·	·	·	3.0	·	9.4	0.1	0.0	·	·	0.0	·	·	·	·	·	0.7	·	·	·	·	18.8	0.1	·	·	·	0.2	·	·		30.3	72	- 12	7	3	·	·
	Zinna	~~Leobschütz~~ ++	~~275~~	0.1	·	·	·	0.9	·	12.3	·	·	·	·	·	·	·	·	·	0.2	0.2	·	·	·	·	16.4	·	·	·	·	·	·	·		30.1			6	2	·	·
		Katscher	220	·	·	0.2	0.3	1.6	1.0	12.5	0.1	·	·	0.0	0.2	·	·	·	·	0.3	0.2	0.0	·	·	·	16.9	·	0.0	·	·	·	·	·		33.1	93	- 3	9	4	·	·
	Oder	Ratibor	185	·	·	·	0.1	2.9	·	9.3	·	·	·	·	·	·	·	·	·	0.7	0.4	·	·	·	·	7.0	0.1	·	·	·	·	·	·		26.9	67	- 13	7	3	·	·
		Klein Rauden	200	·	·	0.4	0.7	3.9	·	10.2	0.6	·	·	·	·	·	·	·	·	1.6	0.7	·	·	·	·	13.0	·	·	·	·	·	·	·		31.1			8	4	·	·
	Klodnitz	Beuthen	292	·	·	0.3	3.7	8.6	0.5	3.2	·	·	·	·	·	·	·	·	·	0.7	0.7	0.0	·	·	·	13.3	0.2	·	·	·	·	·	·		31.2	68	- 15	9	4	·	·
		Gleiwitz	235	·	·	·	2.3	5.3	0.3	3.3	·	·	·	·	·	·	·	·	·	0.7	1.0	·	·	·	·	15.1	0.2	·	·	·	·	·	·		28.2	71	- 12	8	4	·	·
		Dramatal	255	·	·	0.3	2.3	7.9	0.7	3.5	·	·	·	·	·	·	·	·	·	·	1.0	·	·	·	·	13.9	0.2	·	·	·	·	·	·		29.2	66	- 15	8	5	·	·
		Tost	256	·	·	0.2	2.2	7.6	0.1	4.0	0.1	0.0	·	·	·	·	·	·	·	0.7	0.5	·	·	·	·	13.3	0.2	·	·	·	·	·	·		28.9	66	- 15	6	3	·	·
		Bischofstal	185	0.1	·	0.4	2.0	5.1	·	5.8	0.3	·	·	·	·	·	·	0.0	0.0	0.6	0.4	0.0	·	·	·	11.9	·	·	·	·	·	·	·		26.6	67	- 13	10	5	·	·
	Oder	Gnadenfeld	237	0.0	·	0.6	0.6	3.9	0.0	10.4	·	·	·	·	·	·	·	·	·	0.5	0.7	0.0	·	·	·	22.3	0.0	·	·	·	·	·	·		38.0	95	- 2	9	3	·	·
		Kosel	172	·	·	0.7	1.5	4.3	·	7.1	·	·	·	·	·	·	·	·	·	0.8	0.7	·	·	·	·	23.8	0.2	·	·	·	·	·	·		39.8	95	- 2	8	4	·	·
		Hohenkirch	325	·	·	·	2.8	9.2	·	7.2	·	·	·	·	·	·	·	·	·	1.0	0.5	·	·	·	·	29.5	·	·	·	·	·	·	·		48.2	103	+ 7	6	5	·	·
	Hotzenplotz	Neustadt O.S.	265	·	·	·	0.7	1.3	·	5.6	·	·	·	·	·	·	·	·	·	1.9	0.3	·	·	·	·	27.6	·	·	·	·	·	·	·		33.3	81	- 8	6	4	·	·
		Oberglogau	202	0.2	·	0.5	1.5	3.6	·	1.9	·	0.0	·	·	·	·	·	·	·	1.1	0.9	·	·	0.0	·	22.6	0.1	·	·	·	·	·	·		38.9	108	+ 3	9	5	·	·
		Schönowitz	207	·	·	·	1.2	3.1	·	10.0	·	·	·	·	·	·	·	·	·	1.1	·	·	·	·	·	23.3	·	·	·	·	·	·	·		38.7	107	+ 3	5	5	·	·
	Oder	Krappitz	170	·	·	·	4.7	5.2	·	8.6	0.1	0.0	·	·	·	·	·	·	·	1.5	0.4	·	·	0.0	·	24.2	0.2	·	·	·	·	·	·		44.9	118	+ 7	8	5	·	·
		~~Proskau~~ +++	178	·	·	0.4	1.5	4.8	·	7.9	·	·	·	·	·	·	·	·	·	1.1	0.3	·	·	0.4	·	30.4	0.3	·	·	·	·	·	0.0		46.6			10	5	·	·
		Klosterbrück	153	·	·	0.1	1.2	5.5	·	7.0	0.0	·	·	·	·	·	·	·	0.1	0.5	0.6	·	·	0.7	·	32.3	0.5	·	·	·	·	·	·		48.5			10	4	·	·
	Malapane	Horneck	251	·	·	·	0.9	8.4	0.6	3.6	·	·	·	·	·	·	·	·	·	0.7	0.1	·	·	0.5	·	13.0	0.1	·	·	·	·	·	·		27.9	62	- 17	9	3	·	·
		Andreashütte	210	·	·	·	1.0	12.4	1.9	4.0	·	·	·	·	·	·	·	·	·	0.8	0.6	·	·	1.0	·	19.5	0.6	·	·	·	·	·	·		47.8	91	- 4	9	6	·	·
		Guttentag	234	·	·	·	2.3	10.3	0.4	3.9	0.1	·	·	·	·	·	·	·	·	1.6	0.1	·	·	·	·	27.5	·	·	·	·	·	·	·		40.2	89	- 5	8	5	·	·
		Groß Strehlitz	230	·	·	0.5	2.3	6.6	0.3	5.8	·	·	·	·	·	·	·	·	·	1.7	1.0	·	·	·	·	20.8	0.2	·	·	·	·	·	0.0		48.2	109	+ 4	9	6	·	·
		Raschau	180	·	·	·	2.1	7.2	0.3	6.4	·	·	·	·	·	·	·	·	·	2.6	·	·	·	·	·	30.6	·	·	·	·	·	·	·		49.9	108	+ 4	6	5	·	·
Glatzer Neiße	Neiße	Mittelwalde	465	·	·	1.6	3.6	9.4	2.4	4.4	·	·	·	·	·	·	·	·	·	·	5.2	·	·	·	·	22.8	·	·	·	·	0.2	·	·		49.6	79	- 13	8	7	1	1
		Wölfelsgrund	830	·	·	1.6	1.0	2.4	0.6	12.4	·	·	·	·	·	·	·	·	·	0.9	2.9	0.4	·	·	·	23.5	·	·	0.4	·	·	·	·		45.7	87	- 7	10	6	2	2
		Habelschwerdt	368	·	·	0.1	2.2	1.9	0.7	6.5	·	·	·	·	·	·	0.0	·	·	2.2	0.8	0.1	·	·	·	25.1	·	0.0	0.2	·	0.0	0.0	·		39.8	91	- 4	10	5	·	·
		Pohldorf	514	·	·	1.1	4.2	2.0	1.1	8.3	·	·	·	0.0	·	·	0.1	·	·	2.0	0.9	0.0	·	0.0	·	22.4	·	0.0	·	·	·	·	·		42.1	74	- 15	8	6	·	·
	B.	Bielendorf	690	0.4	·	·	2.6	5.8	2.6	12.8	·	·	·	·	·	·	·	·	·	1.7	2.2	·	·	·	2.3	20.5	·	·	0.7	·	·	·	·		57.6	89	- 6	10	8	1	·

+ Wittenfelde 20 +++ Oppeln
++ Neudorf 255

1938 **Tägliche Niederschlagshöhen in Millimetern, gemessen um 7 Uhr morgens** November

Flußgebiet		Ort	Seehöhe m	1	2	3	4	5	6	7	8	9	10	11	12	13	14	15	16	17	18	19	20	21	22	23	24	25	26	27	28	29	30	31	Monatssumme mm	Monatssumme % d. Norm.	Abweichung v. d. Norm.	Zahl der Tage mit Niederschl. ≥0.1	Zahl der Tage mit Niederschl. ≥1.0	Zahl der Tage mit ≥0.1	Zahl der Tage mit ⊠
Glatzer Neiße	Biele	Landeck	460		-	0.3	2.2	3.8	0.0	10.7	·	·	·	·	·	·	·	·	·	2.2	7.7	0.3	-	0.0	·	17.2	0.0	0.0	0.6	·	0.2	·	·		37.4	80	- 10	8	4	1	·
		~~Kunzendorf a. d. B.~~	~~373~~	·	·	0.6	0.9	0.8	·	9.6	·	·	·	·	·	·	·	·	·	1.9	0.6	·	·	0.2	·	17.2	·	·	·	·	·	·	·		29.5			8	2	·	·
	Weistritz	Grunwald	720	·	0.0	2.1	16.4	13.7	1.6	6.5	·	·	·	2.3	0.2	0.0	0.0	·	·	3.6	4.0	1.7	0.3	0.0	·	12.3	0.0	1.0	·	·	0.0	0.4	0.8		64.6	66	- 33	14	10	5	2
		Reinerz	538	·	-	1.0	8.4	6.6	1.5	7.6	·	·	-	·	·	·	·	·	·	·	2.3	·	·	0.5	·	11.5	·	·	·	·	·	·	·		49.4	69	- 23	8	7	·	·
	N.	Glatz	300	·	0.2	0.5	2.1	7.6	1.5	8.8	·	·	·	0.0	·	·	0.1	·	·	7.6	8.8	·	·	0.2	·	76.1	·	·	·	·	·	·	·		37.8	96	- 7	11	6	·	·
	Steine	Friedland	510	·	·	0.5	3.0	3.9	2.1	9.4	·	·	·	·	·	·	·	·	·	2.6	0.6	·	0.3	0.9	·	13.6	·	·	·	·	·	2.4	·		35.6	65	- 19	11	5	·	·
		Neurode	400	·	·	0.5	7.9	4.6	0.2	8.3	·	·	·	·	·	·	·	·	·	2.0	0.1	·	·	1.7	·	17.3	·	·	·	·	·	·	·		37.1	93	- 3	9	6	·	·
		Reichenforst	438	·	·	0.2	5.9	3.8	3.9	3.9	·	·	·	0.0	·	·	·	·	·	2.6	0.3	·	0.4	·	·	19.8	·	·	·	·	0.0	·	0.0		40.8		+ 2	9	6	·	·
		Schlegel	400	·	·	1.2	1.3	3.4	0.4	9.4	·	·	·	·	·	·	·	·	·	2.6	·	·	·	0.7	·	19.5	·	·	·	·	·	·	·		38.5	100	0	8	5	·	·
	Mündung bis Steine	Wartha	274	·	·	3.1	0.0	2.8	·	0.8	·	·	·	·	·	·	·	·	·	·	·	·	·	·	·	20.4	·	·	·	·	·	·	·		33.1	75	- 21	4	4	·	·
		Maifritzdorf	285	·	7.1	1.1	0.9	1.4	0.5	9.1	0.1	·	·	·	·	·	·	·	·	1.5	0.5	·	·	·	·	21.9	·	·	·	·	·	·	·		36.1	90	- 4	10	6	·	·
		Silberberg	450	·	·	1.1	4.1	4.6	3.0	5.5	·	·	·	·	·	·	·	·	·	2.3	1.4	·	0.0	·	·	29.4	·	·	·	·	·	·	·		50.0	104	+ 2	8	8	·	·
		Weigelsdorf	375	·	·	0.0	2.9	3.1	1.1	8.0	0.0	·	·	·	·	·	·	·	·	1.5	2.4	·	·	0.3	·	23.9	·	·	·	·	·	0.0	·		43.2	93	- 7	8	7	·	·
		Patschkau	245	·	·	0.1	·	0.5	0.3	7.3	·	·	·	·	·	·	·	·	·	1.0	1.7	0.0	·	0.2	·	20.2	·	·	·	·	·	·	·		37.3	87	- 5	5	4	·	·
		Baucke	220	·	·	0.2	·	0.9	·	3.7	·	·	·	·	·	·	·	·	·	1.7	1.5	·	·	·	·	19.1	·	·	·	·	·	·	·		32.1			6	4	·	·
		Ziegenhals	345	·	·	·	·	1.3	·	9.9	·	·	·	·	·	·	·	·	·	1.3	1.2	·	·	·	·	25.7	·	·	·	·	·	·	·		39.4	94	- 3	5	5	·	·
		Neiße-Heiligkreuz	180	·	·	·	0.6	1.2	0.8	3.4	·	·	·	·	·	·	·	·	·	1.6	1.1	·	·	·	·	20.6	0.1	·	·	·	·	·	·		33.6	89	- 4	7	5	·	·
		Petersheide	225	·	·	1.0	2.3	3.4	·	9.1	0.0	·	·	·	·	·	0.0	·	·	0.9	0.4	·	·	1.4	·	23.9	·	·	·	·	·	·	·		40.2	111	+ 4	8	6	·	·
		Löwen	147	0.1	·	1.1	1.8	5.0	0.1	9.9	·	2.1	·	·	·	0.0	·	·	0.3	1.0	0.6	·	·	1.8	·	27.0	0.3	·	·	·	·	·	·		41.1			13	7	·	·
		Friedland	200	·	·	1.0	1.0	4.6	0.2	9.1	·	·	·	·	·	·	·	·	·	·	1.8	·	·	·	·	19.1	·	·	·	·	·	·	·		34.8	89	- 4	7	6	·	·
		Seifersdorf	175	·	·	1.0	1.7	5.3	·	9.5	·	·	·	·	·	·	·	·	·	2.1	·	·	·	1.6	·	27.0	·	·	·	·	·	·	·		46.2	118	+ 7	9	7	·	·
Katzbach bis Glatzer Neiße	Stober	Rosenberg	240	0.1	·	·	2.9	9.0	2.3	2.7	0.3	·	·	·	·	·	·	·	0.5	3.8	0.7	0.1	·	0.0	·	27.1	0.3	·	·	·	·	·	·		42.4	87	- 7	12	6	·	·
		Kreuzburg	180	0.2	·	·	3.0	6.7	0.4	3.3	0.0	·	0.1	·	·	·	·	·	0.9	3.1	0.3	·	·	0.3	·	22.8	·	0.0	·	·	·	·	·		41.1	98	- 1	11	5	·	·
		Konstadt	165	·	·	·	·	0.3	·	4.1	·	·	·	·	·	·	·	·	0.3	·	·	·	·	0.4	·	19.8	2.1	·	·	·	·	·	·		22.5	56	- 77	6	3	·	·
		Kupp	156	·	·	·	4.9	6.2	0.5	5.7	·	·	·	·	·	·	·	0.2	0.0	1.7	·	·	·	0.2	·	24.0	0.7	·	0.0	0.1	·	0.3	·		44.5	98	- 1	11	6	·	·
		Sausenberg	200	·	·	·	5.0	6.1	·	4.2	·	·	·	·	·	·	·	0.0	3.4	1.5	·	·	·	0.5	·	22.7	·	·	·	·	·	·	·		43.4	97	- 2	7	6	·	·
		Karlsruhe	160	·	·	0.2	2.6	7.6	0.4	4.3	·	·	·	·	·	·	·	·	1.0	3.4	1.0	·	·	0.6	·	25.5	·	·	·	·	·	·	·		46.6	108	+ 4	10	7	·	·
	Oder	Brieg	143	·	·	0.3	2.4	5.9	0.0	8.0	0.0	·	·	·	·	·	·	·	0.2	2.2	0.6	·	·	0.8	·	19.7	0.4	·	·	·	·	·	·		39.0	105	+ 7	10	5	·	·
		Neuvorwerk	135	·	·	0.0	3.0	6.7	0.1	5.5	·	·	·	·	·	·	·	·	1.0	3.3	0.7	·	·	0.2	·	22.8	0.7	·	·	·	·	·	·		42.8	110	+ 4	10	6	·	·
	Ohle	Münsterberg	205	·	·	0.7	1.1	1.9	0.9	8.2	·	·	·	·	·	·	·	·	0.0	0.3	0.6	0.0	·	0.2	·	22.6	·	·	·	·	·	·	·		34.9	96	- 2	9	4	·	·
		Strehlen	163	·	·	0.4	1.1	3.7	·	7.9	·	·	·	·	·	·	0.1	·	0.3	1.2	0.6	·	·	3.1	·	27.0	·	·	·	·	·	·	·		39.5	113	+ 4	10	6	·	·
		Gauwald	280	·	·	0.1	1.2	2.2	0.9	7.9	·	·	·	·	·	·	·	·	·	0.7	1.2	·	·	0.4	·	25.6	0.1	·	·	·	·	·	·		39.6	113	+ 4	10	5	·	·
		Olbendorf	175	·	·	1.1	1.5	4.1	·	7.5	·	·	·	·	·	·	·	·	0.0	0.9	0.0	·	·	2.3	·	23.5	·	·	·	·	·	·	·		40.9	105	+ 2	7	6	·	·
		Ohlau	137	·	·	·	2.9	6.5	·	6.4	·	·	·	·	·	·	·	·	1.8	5.0	0.9	·	·	0.2	·	24.4	0.1	·	·	·	·	·	·		47.8	123	+ 9	9	6	·	·
	Lobe	Nimptsch	200	·	·	·	2.0	1.1	·	7.2	·	·	·	·	·	·	·	·	·	2.5	·	·	·	1.6	·	27.0	·	·	·	·	·	·	·		35.4	98	- 1	6	6	·	·
		Konradserbe	147	0.2	·	·	2.3	4.8	·	10.0	·	·	·	·	·	·	·	·	2.5	3.7	1.9	·	·	1.3	·	26.5	·	·	·	·	·	·	·		53.2	136	+14	9	8	·	·
		~~Breslau-Kriestern~~ ++	~~124~~	·	·	0.5	4.0	5.8	·	6.0	·	·	·	·	·	·	·	·	3.6	3.6	1.0	·	·	1.0	·	27.0	·	·	·	·	·	·	·		46.5			9	8	·	·
	Weide	Schmograu	162	·	·	·	2.6	9.4	·	4.0	·	·	0.2	·	·	·	·	·	3.0	2.9	0.3	·	·	0.1	·	19.1	0.5	·	·	·	·	·	·		40.1			10	6	·	·
		Groß Ellguth	140	·	·	·	2.3	7.0	0.1	5.2	·	·	0.5	·	·	·	·	·	·	4.7	·	·	·	·	·	27.0	·	·	·	·	·	·	·		40.8	120	+ 7	7	5	·	·
		Groß Schönwald	240	0.1	·	0.1	2.1	11.6	·	4.6	·	·	·	·	·	·	·	1.0	4.8	4.0	·	·	·	0.5	·	24.0	·	0.0	·	·	·	·	·		52.8	115	+ 7	10	7	·	·
	Weistritz	Wüstegiersdorf	469	0.7	·	0.8	4.7	4.7	0.3	9.4	·	·	·	·	·	·	·	·	·	2.1	0.7	·	·	1.1	·	25.3	·	·	·	·	·	·	·		39.2	93	- 15	10	6	·	·
		Charlottenbrunn	465	·	·	0.1	3.2	3.9	2.1	9.0	·	·	·	·	·	·	·	·	·	3.2	0.5	·	0.0	0.6	·	27.6	·	·	·	·	·	·	·		43.2	86	- 7	9	6	1	·
		Schweidnitz	230	·	·	0.7	1.3	1.5	·	11.9	·	·	·	·	·	·	·	·	·	2.4	1.3	·	·	0.5	·	14.7	·	·	·	·	·	·	·		34.2	93	- 3	8	6	·	·
		Reichenbach	265	0.1	·	0.0	1.1	0.8	0.0	9.7	·	·	·	·	·	·	·	·	·	2.1	1.3	·	·	0.4	·	18.3	·	·	0.0	·	·	·	·		33.8	94	- 2	8	5	·	·
		Bärmersgrund	550	0.3	·	0.7	5.5	3.2	1.5	9.3	0.0	·	·	·	·	·	·	·	·	1.0	2.6	·	0.1	1.2	·	20.9	·	·	0.2	·	·	·	0.3		46.8			13	8	1	·
		Kaschbach	620	·	·	0.5	2.8	4.6	0.6	12.0	·	·	·	·	·	·	·	·	·	2.4	2.0	·	·	1.2	·	23.7	·	·	·	·	·	·	·		49.2	78	- 14	9	7	1	1
		Zobten	200	·	·	0.0	1.5	0.7	0.1	7.5	·	·	·	·	·	·	·	·	2.1	2.5	1.0	·	·	0.6	·	20.6	·	·	·	·	·	·	·		37.2	91	- 4	9	6	·	·

* Niederhannsdorf
++ Breslau-Rosenthal 113

Tägliche Niederschlagshöhen in Millimetern, gemessen um 7 Uhr morgens

November

Fluß-geb		Ort	See-höhe m	1	2	3	4	5	6	7	8	9	10	11	12	13	14	15	16	17	18	19	20	21	22	23	24	25	26	27	28	29	30	31	Monatssumme mm	% d. Norm.	Abweichung v. d. Norm.	Zahl der Tage mit Niederschl. ≥0.1	≥1.0	≥0.1	⊠
Katzbach bis Glatzer Neiße	Weistritz	Alt Reichenau	378	0.1	·	0.2	7.5	3.3	5.2	5.9	0.1	·	·	·	·	·	·	·	·	3.2	·	·	2.6	0.2	·	7.9	·	0.0	·	·	·	·	·	37.2			11	7	·	·
		~~Salzbrunn~~ *	~~417~~	0.1	·	0.9	2.7	5.2	3.0	3.7	0.0	·	·	·	·	·	·	·	·	2.6	0.5	0.0	0.3	·	·	7.5	·	0.0	·	·	·	·	·	38.2			10	6	·	·
		Freiburg	300	·	·	2.0	1.4	1.2	·	10.4	·	·	·	·	·	·	·	·	·	2.8	0.5	·	·	0.1	·	7.5	·	·	·	·	·	·	·	30.9	86	- 5	7	5	·	·
		Ingramsdorf	178	0.3	·	0.2	2.1	3.8	·	9.6	·	·	·	·	·	·	·	·	1.7	7.9	0.5	·	·	0.7	·	7.8	·	·	·	·	·	·	·	36.1	98	- 1	10	6	·	·
		Bresl.-Stabelwitz	120	·	·	0.4	4.0	5.4	0.1	8.3	·	·	·	·	·	·	·	·	2.2	3.3	0.3	·	·	0.5	3.5	7.1	0.2	·	·	·	·	·	·	41.9	103	+ 1	12	7	·	·
	Oder	Dyhernfurth	110	·	·	0.6	2.6	5.4	·	6.1	·	·	·	·	·	·	·	·	4.0	6.1	·	·	0.2	0.2	7.2	7.6	·	0.4	·	·	·	·	·	35.4	103	+ 1	11	7	·	·
		Leubus	98	·	·	·	3.5	2.6	0.0	5.3	·	·	·	·	·	·	·	·	3.8	5.8	·	·	·	0.8	·	9.7	·	0.5	·	·	·	·	·	32.7	89	- 4	8	6	·	·
		Simsdorf	145	·	·	0.7	3.0	4.4	0.6	5.8	·	·	·	·	·	·	·	·	2.0	4.0	0.4	·	0.0	·	·	9.5	·	·	·	·	·	·	·	32.8	100	0	8	6	·	·
Katzbach	Katzbach	Ketschdorf	440	·	·	1.9	2.0	5.9	1.1	8.4	·	·	·	·	·	·	·	·	·	3.5	·	·	·	0.6	·	16.9	·	·	·	·	·	·	·	40.9	29	- 72	8	7	·	·
		Schönau	300	·	·	0.4	3.3	3.0	0.4	9.4	·	·	·	·	·	·	·	·	0.3	2.4	0.3	·	0.0	0.5	·	16.5	·	·	0.0	·	·	·	0.1	36.6	78	- 9	11	5	·	·
		Goldberg	240	·	·	0.8	3.9	5.0	3.1	8.0	·	·	·	·	·	·	·	·	6.7	6.3	0.3	·	·	0.3	·	17.4	·	·	·	·	·	·	·	51.8	129	+ 72	10	7	·	·
	Wütende Neiße	Altröhrsdorf	322	·	·	0.9	2.9	3.2	1.6	9.5	·	·	·	·	·	·	·	·	·	6.1	·	·	·	·	·	19.1	·	·	·	·	·	·	·	43.3	32	- 70	4	6	·	·
		Klonitz	275	·	0.1	1.9	3.5	7.3	1.3	13.3	0.1	·	·	·	·	·	·	·	0.1	9.6	0.3	·	0.2	0.7	·	13.2	0.1	·	·	·	·	·	·	56.7	132	+ 74	14	7	·	·
		Seichau	200	·	·	0.6	3.5	4.5	0.7	9.7	·	·	·	·	·	·	·	·	2.8	6.8	·	·	·	·	·	12.5	·	·	·	·	·	·	·	47.2	103	+ 7	5	6	·	·
	Schwarz-wasser	Kaiserswaldau	187	·	·	·	5.3	7.8	·	8.2	·	·	·	·	·	·	·	·	9.3	6.5	·	·	·	·	·	16.3	·	·	·	·	·	·	·	47.9	111	+ 5	6	5	·	·
		Fuchsmühl	140	·	·	0.6	3.8	5.2	0.4	10.7	·	·	·	·	·	·	·	·	4.5	6.1	0.2	·	·	0.3	0.1	14.5	0.2	0.3	·	·	·	·	·	46.9	134	+ 72	13	6	·	·
		Harpersdorf	235	·	0.0	0.9	2.0	3.8	3.3	5.4	0.0	·	·	·	·	·	·	·	1.7	4.6	0.3	0.5	·	·	·	16.1	·	·	·	·	·	·	·	43.6	100	0	10	7	·	·
	K.	Liegnitz	121	·	·	0.8	2.6	3.6	0.0	11.5	·	·	·	·	·	·	·	·	3.1	7.9	0.3	·	0.2	0.2	·	10.1	0.0	0.2	·	·	·	·	·	40.5	123	+ 8	11	6	·	·
		Pilgramshain	260	0.2	·	0.7	2.1	2.2	1.9	8.9	·	·	·	·	·	·	·	·	0.7	1.8	0.2	·	·	0.4	·	10.5	·	·	·	·	·	·	·	29.8	82	- 6	11	6	·	·
Bober bis Katzbach	Oder	Steinau	94	·	·	0.1	2.0	4.2	0.0	9.3	·	·	·	·	·	·	·	·	8.1	4.9	·	·	0.2	0.6	·	8.3	·	0.4	·	·	·	·	·	36.1	103	+ 7	10	8	·	·
		Wohlau	116	·	·	0.0	2.5	5.4	1.3	5.4	·	·	·	·	·	·	·	·	5.6	8.3	·	·	·	1.2	·	10.5	·	0.5	·	·	·	·	·	40.7	113	+ 5	9	8	·	·
		Köben	92	·	·	0.0	1.4	6.3	0.2	3.5	·	·	·	·	·	·	·	·	9.2	3.7	·	·	·	0.3	·	9.2	·	0.5	·	·	·	·	·	30.3	106	+ 2	9	6	·	·
	Bartsch	Kreisau	156	·	·	·	3.8	3.5	·	3.2	0.1	·	0.4	·	·	·	·	0.1	4.5	3.6	·	·	·	0.8	·	12.3	·	·	·	·	·	·	·	36.9	92	- 3	10	8	·	·
		Groß Wartenberg	167	·	·	·	4.3	6.3	·	7.4	·	·	·	·	·	·	·	·	4.2	3.5	·	·	·	0.4	·	14.9	0.0	·	·	·	·	·	·	46.0	107	+ 3	7	6	·	·
		Charlottenthal	119	·	·	·	5.6	7.5	·	3.0	·	·	·	·	·	·	·	·	4.1	11.6	·	·	·	0.2	·	16.4	·	·	·	·	·	·	·	48.4	118	+ 7	9	6	·	·
		Trebnitz	185	·	·	0.3	4.4	7.9	0.0	4.6	·	·	0.3	·	·	·	·	·	4.5	9.8	0.4	·	·	0.3	·	14.5	·	·	·	·	·	·	·	47.2	118	+ 7	10	6	·	·
		Trachenberg	91	·	·	0.0	2.2	8.9	·	4.2	·	·	0.5	·	·	·	·	·	6.3	6.1	0.0	·	0.0	0.8	0.7	10.2	0.1	0.2	·	·	·	·	·	40.7	104	+ 2	11	6	·	·
		Winzig	180	·	·	0.2	0.7	9.0	·	6.7	·	·	0.0	·	·	·	·	·	9.5	4.3	·	0.3	·	·	·	9.0	·	1.1	·	·	·	·	·	36.8	101	+ 1	9	6	·	·
		Groß Saul	120	·	·	0.3	4.6	11.5	0.0	4.0	·	·	0.4	·	·	·	·	·	8.6	4.4	0.2	·	0.2	0.7	0.1	9.8	0.2	1.3	0.0	·	·	1.2	·	46.5			15	7	·	·
		Guhrau	86	·	·	0.5	6.5	6.2	0.4	5.7	·	·	0.4	·	·	·	·	·	10.2	3.1	·	·	·	·	·	3.9	·	·	·	·	·	·	·	41.9	116	+ 6	9	6	·	·
	Faule Obra-Bartsch	Glogau	77	·	·	0.8	2.9	4.0	1.7	5.7	·	·	·	·	·	·	·	·	9.1	4.0	·	·	·	0.1	·	10.9	·	0.1	·	·	·	·	·	47.2	129	+ 9	12	7	·	·
		Fraustadt	102	·	·	0.4	4.3	11.0	·	6.9	0.0	·	·	·	·	·	·	·	9.1	3.0	·	·	0.1	0.0	·	10.7	·	0.0	·	·	·	·	·	45.5	120	+ 8	8	6	·	·
		Glogeiche	91	0.0	·	0.1	6.8	9.8	1.2	10.4	0.1	·	0.5	·	·	·	·	·	8.0	2.7	·	·	·	·	·	10.9	·	·	0.0	·	·	·	·	50.5			10	7	·	·
		Freystadt	103	·	·	·	4.9	7.1	2.1	8.2	·	·	0.2	·	·	·	·	·	9.1	3.7	·	·	·	·	·	8.9	·	·	·	·	·	·	0.3	42.5	112	+ 5	9	7	·	·
	Faule Obra	~~Sallsch~~ **	75	·	0.2	0.4	2.9	10.0	2.8	5.2	·	·	0.5	·	·	·	·	·	8.7	2.5	·	·	·	·	·	10.2	·	·	0.3	·	·	·	·	43.5	121	+ 8	11	7	·	·
		Schwenten	60	·	·	0.3	0.7	10.7	0.2	7.5	0.1	·	0.0	·	·	·	·	·	7.7	0.5	·	·	·	·	·	4.8	·	·	·	·	·	0.1	·	32.6	104	+ 2	10	4	·	·
		Schwiebus	83	·	·	0.4	2.9	10.0	0.4	7.3	0.0	·	·	·	·	·	·	·	0.7	8.9	3.2	·	·	0.1	·	4.0	·	·	·	·	·	·	0.1	37.8	108	+ 3	11	6		·
	Bober-Faule Obra	Züllichau	85	·	·	0.3	0.2	8.5	1.6	8.6	0.0	·	0.2	0.0	·	0.0	·	·	5.4	3.6	·	·	·	·	·	5.8	·	·	0.0	·	·	·	0.2	32.4	100	0	10	6	·	·
		Grünberg	168	0.0	·	0.0	3.5	10.4	0.5	8.0	0.2	·	0.0	0.0	·	·	·	·	5.6	3.9	·	·	0.2	0.0	·	8.4	0.0	0.1	0.0	·	·	·	·	43.8	100	0	10	6	·	·
		Rothenburg	65	·	·	0.3	1.8	13.6	0.4	6.5	0.1	·	0.0	·	·	·	·	·	10.5	5.2	0.1	·	0.0	·	·	8.4	·	·	·	·	·	·	0.4	45.3	108	+ 3	11	6	·	·
		Griesel	80	·	0.4	0.5	0.6	13.9	6.5	0.0	3.4	2.7	·	·	·	·	·	0.8	9.5	5.0	0.3	·	·	0.5	·	2.4	·	·	·	·	·	·	·	46.5	102	+ 1	13	7	·	·
Bober	Lomnitz-Quelle	Hermsdorf (städt.)	580	0.2	·	1.4	4.6	2.8	1.6	8.4	·	·	·	·	·	·	0.2	·	·	0.3	2.6	·	0.2	0.1	2.3	16.6	·	2.1	0.1	·	·	·	·	41.5	66	- 27	15	8	·	·
		Neu Röhrsdorf	740	·	·	1.2	2.0	4.0	1.9	18.1	0.1	·	·	·	·	2.1	·	0.4	0.0	3.1	0.7	0.0	·	·	·	14.2	·	0.0	·	·	·	0.0	0.2	56.0			12	7	·	·
		Landeshut	442	0.1	0.0	0.6	2.0	3.4	3.3	6.1	0.0	0.1	·	·	·	·	·	·	·	2.1	0.9	0.1	0.2	0.1	·	11.2	0.1	0.2	0.1	·	·	·	·	31.1	56	- 16	16	6	·	·
		Giesmannsdorf	530	·	0.6	5.0	4.0	9.9	1.4	7.4	0.1	·	·	·	·	·	·	·	·	4.5	0.9	·	0.2	·	·	15.3	·	·	·	·	0.1	·	5.5	49.2			13	8	·	·
		Gottesberg	600	·	·	1.2	2.7	3.4	0.3	11.7	·	·	·	·	·	·	·	·	·	2.1	0.3	·	0.8	·	·	19.6	·	·	·	0.0	0.0	·	·	38.1	75	- 13	9	6	1	1
		Neudorf	451	0.2	·	0.5	1.1	1.6	3.8	11.1	0.2	·	·	·	·	·	·	·	·	3.1	1.4	·	0.0	·	·	22.3	·	0.0	0.0	·	·	·	·	46.5	86	- 7	10	7	·	·

* Weißstein-Konradstal 481
** Deutsch-Eck

1938 **Tägliche Niederschlagshöhen in Millimetern, gemessen um 7 Uhr morgens** November

Flußgebiet		Ort	Seehöhe m	1	2	3	4	5	6	7	8	9	10	11	12	13	14	15	16	17	18	19	20	21	22	23	24	25	26	27	28	29	30	31	Monatssumme mm	% d. Norm.	Abweichung v. d. Norm	Zahl der Tage mit Niederschl. ≧0.1	≧1.0	✳ ≧0.1	⊠
Bober	Lomnitz	Hasenbaude	1077	·	·	1.8	8.0	3.6	3.6	4.9	·	·	·	·	·	·	·	·	·	1.9	3.5	0.0	·	1.1	0.3	24.1	0.1	3.9	0.3	·	·	·	·		81.6	67	- 38	13	10	5	8
		Schneekoppe	1602	·	0.0	7.9	5.7	3.9	1.3	6.6	·	·	0.0	0.2	·	0.0	·	0.0	0.0	1.9	7.4	0.3	1.2	2.3	2.9	34.1	3.5	2.7	3.7	0.3	0.4	0.1	0.2		80.3	101	+ 1	20	19	16	11
		Krummhübel	650	·	·	3.0	5.9	3.8	3.9	4.5	0.3	·	·	·	·	0.3	·	·	·	3.5	4.0	·	0.5	0.3	0.4	28.0	1.8	1.6	·	·	·	·	1.6		62.4	87	- 10	18	11	1	1
		Arnsdorf	443	·	0.0	0.9	1.5	0.1	2.7	6.2	0.2	·	·	·	·	0.0	0.1	·	·	3.3	3.4	·	0.2	·	·	24.9	·	0.3	·	·	·	·	·		41.2	91	- 5	12	6	·	·
		Forstbauden	900	·	0.1	1.0	2.0	3.5	3.5	4.5	·	·	·	·	·	·	·	·	·	2.9	4.0	·	·	0.0	0.4	28.0	·	3.8	0.5	·	·	·	·		51.2	79	- 16	12	9	2	2
	B.	Hirschberg	347	·	·	2.6	1.7	0.5	5.0	6.4	·	·	·	·	·	·	·	·	·	4.5	1.2	·	·	1.2	·	17.5	·	·	·	·	·	·	·		40.1	93	- 3	9	8	·	·
	Gr. Zack.	Schreiberhau	643	·	·	0.2	13.2	21.2	2.9	5.4	·	·	·	·	·	·	·	·	·	1.1	4.6	·	0.5	0.5	0.3	19.1	0.5	2.1	·	·	·	·	·		72.8	81	- 17	13	8	1	1
		Schneegrubenbde	1490	0.1	·	3.8	9.2	5.4	6.0	0.4	·	·	·	0.4	·	0.1	·	0.3	·	2.1	2.3	0.2	0.8	1.6	1.0	14.6	1.8	2.5	2.3	·	0.8	·	0.3		55.4	60	- 43	21	12	3	13
		Hain	535	·	·	0.1	3.2	4.9	2.7	2.2	0.2	·	·	·	·	·	·	·	·	4.1	4.3	·	0.7	·	0.6	24.3	·	2.4	0.2	·	·	·	·		49.2	77	- 15	13	8	1	·
	Sprotte—Gr. Zacken	Johnsdorf	430	·	·	0.0	3.1	0.1	0.1	5.1	0.1	·	·	·	·	·	·	·	·	3.7	1.1	·	·	1.2	0.1	18.2	·	·	0.0	·	·	·	·		39.5	90	- 16	10	7	·	·
		Ludwigsdorf	440	·	·	0.2	3.0	1.4	1.1	1.0	·	·	·	·	·	·	·	·	0.1	3.6	0.2	·	·	0.5	·	13.2	·	·	·	·	·	·	·		36.3	66	- 19	10	6	·	·
		Lähn	230	·	·	0.2	3.0	6.0	1.2	1.0	·	·	·	·	·	·	·	·	0.1	3.9	0.2	·	0.1	0.6	·	13.5	·	·	·	·	·	·	·		36.3			11	6	·	·
		Bunzlau	200	·	·	0.3	2.3	2.0	0.6	1.6	·	·	·	·	·	·	·	·	0.2	6.4	·	·	·	0.4	·	12.4	·	·	·	·	·	·	·		31.9	88	- 5	9	5	·	·
		Baierhaus	144	·	·	·	4.9	1.1	·	1.9	·	·	·	·	·	·	·	·	1.4	0.2	·	·	·	·	·	12.9	·	·	0.6	·	·	·	·		41.6			7	6	·	·
	Sprotte	~~Pollwitz~~ +	183	·	·	0.1	3.1	5.5	2.5	9.1	·	·	·	·	·	·	·	·	·	1.1	5.0	0.2	·	·	0.0	·	13.1	·	0.0	0.8	·	·	·	·	48.1	119	+ 7	10	7	·	·
		Kotzenau	148	·	·	0.3	1.3	6.0	3.0	1.1	·	·	·	·	·	·	·	·	1.6	5.8	·	·	·	0.2	·	13.4	·	·	·	·	·	·	·		48.3	119	+ 9	9	7	·	·
		Buchendamm	133	·	·	0.1	2.1	6.1	0.3	11.3	·	·	·	·	·	·	·	·	·	1.3	5.1	0.1	·	·	0.2	·	13.1	·	0.2	·	·	·	·		42.1	140	+ 14	11	6	·	·
		~~Quaritz~~ ++	~~170~~	0.0	·	0.1	2.1	1.2	0.1	3.1	·	·	·	·	·	·	·	·	·	1.3	5.6	0.1	·	·	·	10.1	·	0.3	·	·	·	·	0.1		44.1			11	6	·	·
	Queis	Flinsberg	470	·	·	0.3	2.0	15.4	2.1	3.1	·	·	·	·	·	·	·	·	·	0.1	3.3	2.1	·	·	1.3	0.4	20.4	·	2.1	0.2	·	·	·		61.8	74	- 19	13	9	·	·
		Giehren	530	·	·	0.3	1.5	1.1	3.5	2.1	·	·	·	·	·	·	·	·	·	0.2	5.3	3.1	·	·	·	·	17.0	·	2.6	0.3	·	·	·	·		42.1	72	- 16	11	8	·	·
		Greiffenberg	338	·	·	·	3.1	6.4	1.6	3.9	·	·	·	·	·	·	·	·	·	0.9	4.4	0.1	·	·	·	·	16.2	·	·	·	·	·	·	·		36.6	75	- 12	8	6	·	·
		Beerberg	232	·	·	0.1	1.5	6.5	3.0	1.1	·	·	·	·	·	·	·	·	·	·	4.3	0.1	·	·	0.3	·	18.0	·	·	·	·	·	·	·		32.6	87	- 13	9	5	·	·
		Lauban	270	·	0.0	0.5	1.9	6.1	1.4	2.5	·	·	·	·	·	·	·	·	1.0	1.2	0.1	·	·	0.4	·	22.6	·	·	·	·	·	·	·		56.3	113	+ 6	10	1	·	·
		Hagendorf	204	·	·	0.1	1.8	1.1	1.9	3.5	·	·	·	·	·	·	·	·	2.5	6.2	·	·	·	0.5	·	15.5	·	·	·	·	·	·	·		52.2			12	9	·	·
		~~Prinndorf~~ +++	~~165~~	·	·	0.1	1.6	6.5	·	1.6	·	·	·	·	·	·	·	·	5.6	13.0	·	·	·	·	·	15.9	·	·	·	·	·	·	·		59.3			1	6	·	·
	Gr. Tschirne	Kohlfurt	193	·	·	0.5	11.0	1.1	2.3	2.8	·	·	·	·	·	·	·	·	·	3.0	6.1	·	·	·	0.2	·	1.5	0.0	0.0	0.1	·	·	·	·	50.2	100	0	10	1	·	·
		Rauscha	151	0.1	·	·	3.0	1.4	1.1	2.1	·	·	·	·	·	·	·	·	·	6.1	4.3	·	·	·	·	1.3	·	1.3	·	·	·	·	·		40.4	86	- 7	1	8	·	·
		Groß Selten	155	0.0	·	1.1	1.4	2.4	2.0	3.1	·	0.0	·	·	·	·	·	0.1	11.3	2.1	0.0	·	·	0.0	·	5.3	0.0	·	0.0	·	·	·	·		43.1	104	+ 2	1	8	·	·
		Seifersdorf	165	·	·	0.5	3.4	12.0	1.5	4.2	·	·	·	·	·	·	·	·	3.0	6.4	0.2	·	0.1	·	·	3.0	·	·	0.3	·	·	·	·		44.6	106	+ 3	11	1	·	·
	Bob.	Ober Briesnitz	110	·	·	0.5	1.1	1.2	0.1	1.1	·	·	·	·	·	·	·	·	10.2	5.1	·	·	·	·	·	1.0	·	·	1.1	·	·	·	·		44.2	105	+ 2	1	6	·	·
		Buchelsdorf	125	·	·	0.4	4.4	11.3	0.6	3.2	0.2	·	0.1	·	·	·	·	·	3.3	5.2	·	·	0.4	0.1	·	1.1	·	·	0.2	·	·	·	0.1		41.3	99	- 1	14	6	·	·
O.	O.	Crossen	45	·	·	0.6	1.0	1.0	1.6	1.1	·	·	·	·	·	·	·	·	11.6	1.1	·	·	·	·	·	3.2	·	·	·	·	·	·	·		32.6			3	1	·	·
Lausitzer Neisse	Zittau	Oybin	415	·	0.0	1.4	6.2	10.5	5.2	3.4	0.1	·	·	·	·	·	0.0	0.1	0.2	6.0	2.3	·	0.0	1.2	0.3	10.1	0.2	0.3	·	·	·	·	·		49.4	80	- 13	15	9	·	·
		Walddorf	393	·	·	2.4	4.5	13.5	3.4	0.5	·	·	·	·	·	·	·	·	1.0	3.9	2.1	·	·	0.3	·	2.1	·	0.2	·	·	·	·	·		51.3	81	- 3	11	8	·	·
		Zittau	240	·	0.1	0.3	3.4	3.5	1.0	1.5	·	·	·	·	·	·	·	·	0.0	1.1	0.1	·	0.0	0.3	0.2	1.3	·	0.1	·	·	·	·	·		34.2	91	- 10	12	1	·	·
	Lausitzer Neisse	Hirschfelde	222	·	0.0	0.5	1.4	5.3	1.1	2.1	·	·	·	·	·	·	·	·	·	1.1	2.6	·	0.1	0.4	0.4	10.6	·	0.4	·	·	·	·	·		35.6	81	- 8	12	1	·	·
		Reichenau	253	·	0.0	0.2	1.6	1.5	3.5	2.1	·	·	·	·	·	·	·	·	0.0	2.1	0.1	·	0.0	0.0	0.3	10.0	·	0.0	·	·	·	·	·		29.4	67	- 15	9	6	·	·
		Oberstrahwalde	362	·	·	0.3	1.5	5.3	1.6	1.5	0.1	·	·	·	·	·	·	·	0.1	6.1	0.3	·	0.2	0.2	0.1	6.1	0.1	0.6	0.1	·	·	·	·		36.1	11	- 10	16	6	·	·
		Schönberg	215	·	·	·	1.3	1.6	1.3	1.6	·	·	·	·	·	·	·	·	0.3	5.0	·	·	0.0	·	·	1.5	0.0	0.0	·	·	·	·	·		31.6	10	- 13	1	6	·	·
		Görlitz	211	·	0.0	1.2	1.3	1.5	1.2	1.5	·	·	·	·	·	·	·	·	1.3	1.5	0.3	·	·	0.3	·	1.5	·	0.0	·	·	·	·	·		11.6	11	- 6	10	8	·	·
		Lichtenberg	230	·	0.0	0.1	1.9	1.5	1.1	1.8	·	·	·	·	·	·	·	·	1.1	10.3	0.0	·	·	0.1	·	13.3	·	0.5	0.0	·	·	·	·		51.1			10	1	·	·
		Gelblach	160	·	·	1.0	1.0	10.0	1.0	·	·	·	·	·	·	·	·	·	1.0	·	5.0	·	·	·	·	6.2	1.0	·	·	·	·	·	·		16.2	14	- 3	1	1	·	·
		Muskau	107	·	·	0.5	1.1	10.3	1.1	1.3	·	·	·	·	·	·	·	·	1.1	10.1	0.0	·	·	·	·	1.5	·	1.2	·	·	·	·	·		11.5	113	+ 1	1	1	·	·
		Forst	75	·	0.2	0.1	1.0	0.1	5.0	0.0	·	·	·	·	·	·	·	·	10.6	5.0	·	·	·	·	·	1.1	0.1	0.0	0.0	·	·	·	·		35.2			1	6	·	·
	Lubst	Sommerfeld	85	·	·	0.5	1.1	10.2	1.1	3.1	·	·	·	·	·	·	·	·	11.0	1.3	·	·	·	·	0.2	5.1	·	0.6	0.1	·	·	·	·		16.3	109	+ 1	11	1	·	·
		Kanig	65	·	·	0.5	5.2	1.5	2.2	1.3	·	·	·	·	·	·	·	·	10.5	1.6	·	·	·	·	·	3.5	·	·	·	·	·	·	·		12.1	108	+ 3	1	1	·	·
		Guben	76	·	·	0.3	3.1	1.0	1.1	3.1	0.1	·	·	·	·	·	·	·	10.6	10.1	·	·	·	·	·	0.1	·	·	·	·	·	·	·		39.1	15	- 2	1	6	·	·

+ Heerwegen
++ Dalkau
+++ Klitschdorf

143

592

1938 — Tägliche Niederschlagshöhen in Millimetern, gemessen um 7 Uhr morgens — November

Flußgebiet	Ort	Seehöhe m	1	2	3	4	5	6	7	8	9	10	11	12	13	14	15	16	17	18	19	20	21	22	23	24	25	26	27	28	29	30	31	Monatssumme mm	% d. Mittl.	Abweichung v. d. Norm.	Zahl der Tage mit Niederschl. ≥0.1	≥1.0	☼ ≥0.1	▦
Warthe bis Lausitzer Neisse / Oder	Fürstenberg	28	·	0.3	0.2	7.1	7.2	2.2	4.1	·	·	·	·	·	·	·	7.2	12.1	9.1	·	·	·	·	0.1	7.0	·	·	·	·	·	·	·		58.1	115	+ 5	11	8	·	·
	Ziebingen	51	·	0.9	0.1	0.7	9.4	1.6	5.0	0.9	·	0.7	·	·	·	·	2.0	12.6	7.3	·	·	·	·	·	2.5	·	·	0.1	·	·	·	·		40.6	103	+ 3	13	9	·	·
	Müllrose	42	·	0.9	0.2	0.9	5.9	1.9	4.3	·	·	·	·	·	·	·	3.2	9.7	10.0	·	·	·	·	·	0.5	2.2	·	·	·	·	·	·		37.0	106	+ 2	11	6	·	·
	Sternberg	95	·	·	·	4.3	10.3	1.0	5.8	0.1	·	·	·	·	·	·	3.9	8.7	9.4	·	·	·	·	·	2.9	·	·	·	·	·	·	·		45.9	115	+ 6	9	8	·	·
	Frankfurt Oder (Stadtgart.)	76	·	0.9	0.9	3.8	9.9	1.9	5.4	0.1	·	·	·	·	·	·	2.3	7.1	8.1	·	·	·	·	·	0.5	·	·	0.1	·	·	·	·		39.5	108	+ 3	12	7	·	·
	Küstrin	21		0.6	0.7	0.7	5.3	1.1	2.6	·	·	0.2	·	·	·	·	2.1	3.3	0.5	·	·							0.6	·	·	·	·		18.3			11	5	·	·
Warthe — Netze bis Quelle	Breitenmarkt	253	·	0.0	·	2.7	8.9	0.9	3.0	0.5	·	·	·	·	·	·	·	·	3.0	0.4	·	·	0.0	·	18.2	0.8	·	·	·	·	·	·		38.4			9	5	·	·
	Kirchlinden	192	·	·	·	1.8	1.5	0.6	3.1	0.1	·	0.5	·	·	·	·	·	3.1	2.4	·	·	·	0.0	·	19.7	0.2	·	·	·	·	·	·		40.0			10	6	·	·
	Wierzebaum	63	·	·	1.4	1.1	6.6	2.0	0.8	·	·	·	·	·	·	·	4.0	3.2	0.2	·	·	·	·	·	0.9	0.1	·	·	·	·	·	·		20.3	56	- 18	11	6	·	·
	Keilchensee	43																																						
	Dürlettel	101	·	·	0.8	3.0	6.1	·	7.8	·	·	·	·	·	·	·	2.6	0.9	2.9	·	·	0.3	·	·	5.0	·	·	·	·	·	0.1	2.2		35.7	124	+ 2	11	7	·	·
	Blesen	40	·	·	0.1	1.1	4.6	0.9	5.3	0.0	·	1.3	·	·	·	·	2.8	3.4	2.3	·	0.1	0.4	·	·	3.0	·	·	0.0	·	·	·	·		24.2	35	- 8	12	8	·	·
Warthe — Netze, Kaddow u. Lobsenka	~~Dobrin~~ +	~~158~~	0.5	0.1	3.5	2.4	9.9	1.1	1.7	0.1	·	0.0	1.3	·	0.1	0.3	0.6	·	·	0.0	0.1	0.0	0.0	0.1	2.8	·	0.2	0.1	·	·	·	0.3		23.2			13	7	·	·
	Neustettin	139	2.0	·	1.1	0.9	11.6	1.4	4.1	1.6	1.4	·	·	·	·	·	2.4	·	·	·	·	·	·	·	0.6	·	·	·	·	·	·	·		26.7	87	- 17	10	8	·	·
	Gr. Karzenburg	162	1.8	·	·	3.0	7.0	5.0	5.0	3.8	4.0	·	·	·	·	·	·	·	·	·	·	·	·	·	·	·	·	·	·	·	·	·		29.6	54	- 20	7	7	·	·
	Hammerstein	135	1.8	·	1.2	0.7	13.0	0.4	3.1	1.6	2.5	·	·	·	0.5	0.3	0.4	·	·	·	·	·	·	·	1.5	·	0.6	·	·	·	·	·		27.6	64	- 16	13	7	·	·
	Ratzebuhr	128	·	·	1.8	1.5	8.6	·	3.3	0.7	1.3	·	·	·	·	0.8	0.6	·	·	·	0.0	0.1	·	0.2	1.5	·	0.2	0.4	·	·	·	·		21.0	55	- 17	13	6	·	·
	Jastrow	107	1.0	0.1	1.9	1.5	10.3	0.8	1.8	0.9	0.2	0.2	·	·	·	0.4	1.8	·	·	·	0.1	0.1	0.2	·	3.4	·	·	·	·	·	·	0.7		24.2	62	- 15	12	7	·	·
	Hasenfier	143	1.3	0.8	·	3.9	8.9	1.5	3.5	1.0	1.6	0.9	0.9	·	·	0.3	·	·	·	·	·	·	·	0.1	·	·	0.3	0.5	·	·	·	·		25.3			14	9	·	·
	Pielburg	140	1.6	0.4	1.4	1.1	7.6	3.3	3.5	0.8	0.5	0.9	·	·	0.1	0.2	1.1	·	·	·	0.0	·	·	·	0.6	·	·	·	·	·	·	·		23.1			14	7		
	Brotzen	143	0.4	0.5	1.3	1.5	12.6	1.1	2.9	1.2	1.1	1.4	0.1	·	0.3	0.4	0.9	·	·	·	·	·	0.0	·	0.6	·	0.1	0.3	·	·	0.1	0.1		27.6	91	- 8	19	8	·	·
	Neuhof (Kr. Dramb.)	145	0.2	0.2	1.2	2.1	10.4	0.8	3.1	1.1	1.4	0.2	0.0	0.0	·	0.0	1.1	0.0	·	·	·	·	·	·	0.9	0.0	·	0.0	·	·	·	·		24.5	81	- 16	12	7	·	·
	Deutsch Krone	118	·	·	2.4	2.4	9.2	0.9	1.4	0.1	0.0	1.1	0.0	0.0	·	·	1.5	·	·	·	·	·	·	0.0	1.8	·	·	0.4	·	·	·	·		21.2	56	- 11	10	7	·	·
	Krojanke	104	0.1	·	3.3	2.3	7.9	0.7	1.9	0.4	·	0.2	·	·	·	·	1.1	·	·	·	·	0.1	0.1	0.4	2.2	·	0.3	0.1	·	·	0.1	·		22.2	63	- 13	16	6	·	·
	Schneidemühl	57	·	0.0	3.5	2.2	9.4	0.1	1.4	0.0	·	0.2	·	·	·	·	1.9	·	·	·	·	0.2	·	0.1	2.9	0.0	0.2	0.5	·	·	·	·		23.1	66	- 12	12	6	·	·
Warthe — Netze	~~Hammer~~ ++	~~50~~	·	0.3	2.9	2.8	8.8	·	2.8	·	·	1.2	·	·	·	·	1.1	·	·	·	·	·	·	·	5.4	·	·	1.2	·	·	·	·		26.1			9	6	·	·
	Glashütte	40	·	·	3.1	·	9.6	1.2	5.5	·	·	·	·	·	·	·	3.0	·	·	·	·	·	·	·	3.1	·	·	2.5	·	·	·	·		28.0	80	- 7	7	7	·	·
Warthe — Netze, Drage	Wusterwitz	125	1.1	0.8	1.2	1.1	14.2	2.6	5.3	0.6	1.9	·	·	·	·	0.5	1.1	·	·	·	·	·	·	·	·	·	1.2	0.5	·	·	·	·		32.6			13	9	·	·
	Dramburg	123	0.4	0.8	1.2	1.3	9.1	1.0	4.2	0.8	0.1	1.0	·	·	·	·	0.2	·	·	·	·	·	·	·	0.2	·	1.1	0.4	·	·	·	·		22.1	58	- 13	14	7	·	·
	~~Wedelsdorf~~ +++	~~94~~	·	1.9	1.1	4.3	12.6	·	0.9	0.4	·	·	·	·	·	·	0.8	·	·	·	·	·	·	·	·	·	0.3	0.6	·	·	·	·		29.0	71	- 12	9	5	·	·
	Henkendorf	120	·	·	4.0	2.0	12.1	·	4.3	1.3	·	1.3	1.1	·	·	·	·	·	·	·	·	·	·	·	0.2	·	·	0.2	·	·	·	·		27.7	68	- 13	9	7	·	·
	Krumpohl	100	0.9	·	2.1	5.1	8.4	1.2	1.4	·	·	1.3	·	·	·	·	·	·	·	·	·	·	·	·	·	·	·	5.2	·	·	·	·		28.3	68	- 12	8	7	·	·
	Klosterfelde	59	0.4	·	2.0	3.2	5.4	5.2	8.3	·	·	0.6	·	·	·	·	2.0	·	·	·	·	·	·	·	·	1.3	·	·	1.2	·	·	0.1	0.1		30.9	82	- 7	12	8	·	·
Warthe — Netze	Driesen	31	0.8	1.0	0.8	·	8.3	·	1.5	·	·	1.2	·	·	·	·	2.0	·							2.3	0.4	0.5	1.0	·	·	·	·		26.5			11	7	·	·
	Friedeberg	75	0.2	1.1	2.1	0.0	9.2	0.0	4.1	0.0	·	1.2	·	·	·	·	2.0	0.3	·	·	·	·	·	·	0.7	·	0.1	1.1	·	·	·	·		22.2	59	- 15	11	7	·	·
Warthe — Mündung-Netze	Schmiddelbrück	65	·	1.4	1.2	0.2	6.5	0.3	5.4	0.1	·	0.2	·	·	·	·	1.2	0.4	·	·	·	·	·	·	·	·	·	·	·	·	·	·		19.4	45	- 22	10	5	·	·
	Landsberg a. d. W.	68	·	1.0	1.2	·	9.0	0.5	5.0	·	·	1.0	·	·	·	·	2.6	0.8	·	·	·	·	·	·	0.6	·	·	1.0	·	·	·	·		23.2	62	- 5	10	2	·	·
	Zielenzig	70	·	0.8	0.3	4.0	10.9	2.3	4.1	0.4	·	·	·	·	·	·	3.1	6.2	7.4	·	·	0.8	·	·	7.9	·	·	·	·	·	·	·		42.2	100	0	12	8	·	·
	Kriescht	19	·	1.2	1.4	2.4	8.2	1.0	4.8	0.1	·	0.4	·	·	·	·	3.9	2.8	3.1	0.1	·	·	·	·	7.3	·	·	·	·	·	·	·		30.3	94	- 2	13	10	·	·
	Drossen	50	·	0.9	·	1.9	2.1	0.0	5.3	·	·	0.1	·	·	·	·	4.0	3.5	6.5	·	·	·	·	·	1.2	·	·	·	·	·	·	·		30.5	84	- 6	9	9	·	·
Mündung — Warthe bis Mündung	Soldin	76	·	0.4	1.5	2.2	9.8	1.5	6.5	·	·	1.4	·	·	·	·	1.4	0.3	·	·	·	·	·	·	·	·	0.2	0.9	·	·	·	·		24.7	65	- 13	11	7	·	·
Oder	Berneuchen	44	0.3	0.7	1.4	2.0	9.1	1.3	4.6	0.1	0.1	1.2	·	·	·	·	3.5	0.5	0.1	0.1	·	0.1	·	·	·	·	·	0.6	·	·	·	·		25.6	94	- 9	16	7	·	·
	Grüneberg	69	·	0.8	1.2	2.2	3.0	2.8	5.7	·	·	·	·	·	·	·	2.0	·	·	·	·	·	·	·	·	·	2.0	·	·	·	·	·		24.7	71	- 10	8	7	·	·
Alte Oder	Müncheberg	60	·	0.5	1.2	0.9	7.7	1.2	4.3	·	·	·	·	·	·	·	1.6	2.4	2.7	·	·	0.2	·	·	·	·	·	0.2	·	·	·	·		22.9	61	- 15	11	7	·	·
	Wriezen	8	0.1	0.3	1.1	5.1	9.4	3.2	4.4	·	·	0.1	·	·	·	·	1.2	0.6	·	·	·	·	·	·	0.1	0.3	1.1	0.5	·	·	·	·		26.0	68	- 12	14	7	·	·
	Kienitz (Amt)	9	·	0.9	0.5	4.3	8.0	1.5	7.5	·	·	0.2	·	·	·	·	4.6	1.2	0.8	·	·	·	·	·	·	·	·	1.4	·	·	·	·		28.9	87	- 2	11	9	·	·
	Eberswalde	42	·	0.3	1.5	6.3	9.6	2.0	4.4	0.1	·	0.1	·	·	·	·	3.4	0.2	·	·	·	·	0.5	·	·	·	1.0	1.2	·	0.2	0.1	·		32.0	80	- 8	15	8	·	·

+ Seedorf 114 +++ Gabbert 110
++ Schönlanke 80

1938 — Tägliche Niederschlagshöhen in Millimetern, gemessen um 7 Uhr morgens — November

Flußgebiet		Ort	Seehöhe m	1	2	3	4	5	6	7	8	9	10	11	12	13	14	15	16	17	18	19	20	21	22	23	24	25	26	27	28	29	30	31	Monatssumme mm	Monatssumme % d. Norm.	Abweichung v. d. Norm.	Zahl der Tage mit Niederschl. ≧0.1	Niederschl. ≧1.0	✳ ≧0.1	⊠
Mündung bis Warthe	O.	Königsberg (Nm.)	19	0.0	0.9	1.3	1.1	8.0	1.0	5.0	·	·	0.0	·	·	·	·	1.9	·	·	·	·	·	·	·	·	·	1.6	0.9	·	·	·	·		21.7	61	-14	9	7	·	·
	Welse	Friedrichswalde	85	·	1.2	1.7	1.8	12.7	2.6	4.4	·	·	0.5	·	·	·	·	1.1	·	·	·	·	·	0.2	0.1	·	·	0.1	2.1	·	0.2	0.3	·		30.2	73	-11	14	8	·	·
		Angermünde	45	·	·	1.5	1.1	9.3	1.5	5.4	·	·	0.2	·	·	·	·	0.9	0.3	·	·	·	·	0.2	·	·	·	0.4	1.4	·	·	·	·		22.0	58	-16	11	6	·	·
		Gramzow	65	0.5	2.1	1.2	3.3	8.3	8.8	4.8	·	·	·	0.3	·	·	·	1.5	·	·	·	·	·	0.4	·	·	·	1.6	2.5	·	0.1	·	·		29.4	83	-6	13	8	·	·
	Oder	Gartz	5	0.4	1.4	1.3	2.4	8.0	1.2	5.8	·	·	0.0	·	·	·	0.1	1.4	0.1	·	·	·	·	·	0.0	·	·	0.9	1.5	·	0.0	·	·		23.5	95	-8	12	8	·	·
		Bahn	50	0.2	1.8	1.3	1.2	11.3	1.2	8.5	·	·	0.3		·	·	·	2.6	·	·	·	·	·	·	·	·	·	3.4	0.5	·	·	·	·		32.3	89	-4	11	8	·	·
		Stettin (Stadt)	34	·	0.6	0.1	1.5	10.2	2.8	5.1	·	·	0.1	·	·	·	·	1.2	·	0.2	·	·	0.2	·	·	·	·	1.0	1.7	·	·	·	·		24.7	64	-14	12	7	·	·
	Plöne	Berlinchen	64	0.2	2.3	1.1	1.8	9.5	9.5	5.6	·	·	0.3	0.8	·	0.1	·	1.3	·	·	0.1	·	·	·	·	·	·	·	0.1	·	·	7.3			33.0	89	-4	14	7	·	·
		Pyritz	40	0.0	1.0	1.1	1.2	8.0	0.9	6.3	0.0	·	0.3	0.0	·	·	·	1.7	·	·	·	·	·	·	·	0.1	·	0.0	0.9	0.6	0.0	·	·	·		22.1	61	-14	11	6	·	·
	Ihna	Butow	90	0.2	1.1	2.4	2.5	9.0	7.4	5.4	0.2	·	1.6	·	·	·	·	0.2	·	·	·	0.1	·	·	0.2	0.1	·	0.2	0.6	0.0	·	0.1	·		25.3	83	-15	16	7	·	·
		Arnswalde	55	0.2	1.7	2.3	2.1	13.0	0.3	7.9	·	·	0.9	·	·	·	2.3	·	·	·	·	·	·	·	·	·	·	1.2	·	·	·	·	·		31.7	80	-8	10	7	·	·
		Voßberg	85	0.1	2.0	1.6	1.7	14.0	1.0	6.1	0.4	0.1	0.1	·	·	0.1	0.1	1.4	0.1	·	0.1	·	·	0.1	0.3	·	·	3.2	1.7	·	·	0.0	0.0		33.2	95	-11	18	9	·	·
		Stargard	28	1.3	1.0	0.6	2.7	9.3	0.9	5.6	0.0	·	0.3	·	·	·	·	1.8	0.0	0.0	0.7	·	0.0	·	·	·	·	4.0	0.7	0.1	·	0.0	0.0		27.3	71	-11	13	7	·	·
		Gollnow	16	(1.0)	·	·	1.5	7.8	0.2	5.8	0.5	·	·	·	·	·	·	0.4	·	·	·	·	·	·	·	·	·	1.8	·	·	·	·	·		18.4	43	-24	8	5	·	·
Von der Oder bis zur dänischen Grenze																																									
Stettiner Haff	H.	Neuhaus (Kr. Randow)	18	·	1.3	·	2.2	10.9	2.8	6.3	·	·	0.9	·	·	·	·	1.6	·	·	·	·	0.3	·	·	·	·	3.7	1.9	·	·	·	·		37.3	90	-4	10	8	·	·
	Usedom	Kaakstedt	45	0.3	0.6	3.1	3.4	9.8	2.3	5.8	·	·	0.4	0.1	·	·	·	1.4	·	0.1	·	·	·	0.4	0.2	·	·	3.4	2.4	·	·	·	0.3		34.0	92	-3	16	8	·	·
		Prenzlau	33	·	0.5	0.3	2.3	8.9	1.8	6.2	·	·	·	·	·	·	·	0.1	·	·	·	·	0.3	0.1	0.1	·	·	5.7	1.6	·	0.1	·	·		26.0	81	-6	13	6	·	·
		Feldberg i. M.	90	·	·	3.0	2.5	12.1	2.7	4.8	·	·	·	·	·	·	·	0.1	·	·	·	·	0.6	0.7	·	·	·	6.9	1.9	·	0.3	0.1	·		35.7	84	-7	12	7	·	·
		Schönhausen	108	0.4	0.9	0.9	0.1	7.9	4.0	4.1	·	·	0.9	0.1	·	·	·	·	·	0.1	·	·	·	0.4	0.2	·	·	7.1	1.2	·	·	0.1	·		29.1	68	-14	15	5	·	·
		Pasewalk	14	·	1.1	0.5	0.9	8.1	0.5	9.1	0.0	·	0.2	0.0	·	·	·	0.6	0.2	0.0	·	·	0.0	·	0.0	·	·	8.0	1.1	·	·	0.0	0.0		30.4	83	-6	11	5	·	·
		Ückermünde	2	·	1.4	1.3	1.2	11.2	2.1	4.6	·	0.0	·	·	·	·	·	·	·	·	·	·	·	0.0	0.0	·	·	7.4	1.2	·	·	·	·		30.9	80	-8	8	8	·	·
	Haff	Schwichtenberg	10	·	1.1	1.2	1.8	7.4	2.3	5.4	·	·	0.9	·	·	·	·	·	·	·	·	·	0.2	0.8	0.3	·	·	4.9	3.0	·	·	·	·		29.3	85	-5	12	8	·	·
		Kaseburg	3	·	0.5	0.4	1.5	9.0	·	8.2	·	·	2.2	·	·	·	·	·	·	·	·	·	0.1	·	0.2	·	0.1	7.3	2.2	·	·	·	·		31.2	78	-9	11	6	·	·
		Misdroy	7	0.5	0.9	0.3	2.2	7.8	0.7	3.2	·	0.9	1.7	·	·	·	·	·	·	·	·	·	0.0	0.0	0.4	·	·	7.5	2.5	·	·	·	·		28.6	68	-14	12	6	·	·
		Kölpinsee	1	0.2	1.6	0.4	3.5	8.8	2.2	6.7	1.2	·	·	·	·	·	·	·	0.3	·	0.5	·	·	1.4	·	·	1.3	3.4	2.8	·	·	·	·		34.8	83	-7	14	10	·	·
	Peene	Vollrathsruhe	97	0.9	1.6	·	3.5	11.6	0.3	2.5	0.1	1.5	0.4	·	·	0.3	0.1	·	·	·	·	·	0.1	·	2.2	·	1.2	3.8	4.0	·	·	·	·		31.1	77	-13	16	8	·	·
		Malchin	10	·	1.0	3.8	0.4	9.3	3.3	2.9	·	0.3	0.9	0.1	·	0.2	·	·	0.3	·	·	·	0.1	1.0	1.3	·	·	3.5	2.4	·	·	·	0.0		29.0	81	-7	16	9	·	·
		Dargun	15	·	1.8	0.6	0.7	9.3	3.3	4.1	·	1.8	0.4	·	0.2	0.1	·	·	0.1	·	·	·	0.4	1.2	1.7	·	1.3	3.2	2.8	·	·	·	1.6		35.1	83	-7	18	11	·	·
		~~Karpin~~ *	~~78~~	0.4	1.7	3.8	1.4	11.1	1.4	3.4	0.0	·	0.4	·	0.0	0.0	·	0.0	·	·	·	·	0.0	0.4	0.8	·	0.0	8.3	2.2	·	0.0	·	0.1		33.4			13	8	·	·
		Vorheide	112	0.6	1.3	1.6	1.4	8.0	3.2	4.0	·	·	·	·	·	·	·	0.2	·	·	·	·	·	1.0	0.2	·	·	7.3	1.6	·	0.0	·	·		30.4	77	-9	12	9	·	·
		Neubrandenburg	17	0.4	1.1	1.7	1.2	8.1	4.5	3.4	·	·	0.7	·	·	·	·	·	·	·	·	·	·	0.5	0.3	·	·	4.8	2.8	·	·	·	·		29.5	79	-8	12	8	·	·
		Treptow a. T.	28	·	1.3	3.5	0.3	8.8	3.3	4.6	·	1.0	0.0	·	·	1.0	·	·	·	·	·	·	0.1	0.8	·	·	0.2	5.0	2.1	·	·	·	·		31.9	82	-7	12	9	·	·
		Groß Rakow	22	0.5	1.6	0.3	1.2	11.5	3.1	4.8	·	1.4	0.3	·	·	0.1	·	·	0.2	·	·	0.1	0.2	1.3	1.4	0.2	1.1	2.8	2.0	·	·	·	0.1		34.2	83	-7	20	11	·	·
		Tribsees	5	·	1.6	2.4	0.8	9.5	3.2	3.9	0.0	·	0.2	·	·	0.3	·	·	0.2	·	0.6	·	0.2	0.9	2.7	0.0	3.2	4.8	2.2	·	0.1	·	·		36.7	80	-9	16	9	·	·
		Pensin	5	0.3	0.7	0.9	0.1	8.1	2.4	5.6	·	1.9	0.9	·	0.0	0.3	·	·	0.0	·	·	·	·	0.9	0.3	0.9	·	3.6	2.2	·	·	·	0.7		29.2	71	-12	16	6	·	·
		Gützkow	18	·	·	1.6	1.5	6.6	2.0	4.0	·	0.0	1.2	·	·	·	·	·	·	·	·	·	0.4	0.5	0.7	·	1.0	4.0	3.2	·	0.0	·	·		27.2	68	-13	12	9	·	·
		Anklam	5	0.3	1.5	0.4	1.2	9.8	2.5	5.8	·	0.6	0.3	·	·	0.1	·	·	·	0.1	·	·	·	·	1.0	·	·	2.2	1.6	·	·	·	0.2		28.1	68	-13	15	8	·	·
		Wolgast	8	0.3	1.4	·	2.5	(10.0)	1.8	6.0	·	1.0	0.2	·	·	·	·	·	·	·	·	·	0.2	1.2	0.3	·	2.1	3.9	4.0	2.0	·	·	·		36.9	84	-7	15	11	·	·
Mecklenbg.-vorpommersche Küste	Ost-Strelasund, Rügen	Greifswald	5	0.1	1.2	0.0	1.8	9.9	3.5	3.6	0.0	1.3	0.6	·	·	0.0	0.0	0.0	0.0	0.1	·	0.0	0.1	1.3	0.4	·	1.6	4.0	2.5	·	0.1	·	·		32.1	75	-11	16	10	·	·
		Reinkenhagen	28	·	1.8	3.3	2.7	11.0	1.3	2.1	·	1.0	·	·	·	·	·	·	0.0	·	·	·	·	1.8	0.4	·	5.2	4.6	·	·	·	·	·		39.2	89	-5	11	10	·	·
		Putbus	50	·	·	0.9	0.2	7.9	2.9	9.5	·	1.1	0.2	·	·	·	·	·	·	·	·	·	·	0.2	1.2	0.2	4.0	2.3	2.3	·	·	·	·		31.4	80	-18	13	8	·	·
		Altenkirchen	20	0.8	1.6	·	·	8.2	2.1	4.5	·	·	·	·	·	0.0	·	·	·	·	·	·	·	2.8	2.0	0.4	6.8	·	2.9	·	·	·	·		31.9	65	-17	10	8	·	·
		Kloster	15	0.1	1.7	0.8	0.2	7.9	0.4	5.3	·	0.8	·	·	·	·	·	0.3	·	·	·	·	·	1.3	3.1	0.2	6.3	·	5.8	·	·	·	·		34.2	76	-11	14	7	·	·
		Gingst	8	·	1.3	2.4	0.5	8.6	2.7	6.2	·	0.0	·	·	·	0.1	·	0.4	·	·	·	·	0.2	0.9	1.7	0.1	5.6	0.0	2.4	·	·	·	·		32.5	73	-12	14	8	·	·
		Stralsund	5	·	1.3	0.5	0.4	9.0	4.5	3.4	0.0	0.6	·	·	·	0.5	·	·	·	·	·	·	0.3	1.3	0.1	0.0	5.3	1.5	2.8	·	·	·	·		31.6	67	-16	14	8	·	·

* Neustrelitz 70

1938 **Tägliche Niederschlagshöhen in Millimetern, gemessen um 7 Uhr morgens** November

Flußgebiet		Ort	Seehöhe m	1	2	3	4	5	6	7	8	9	10	11	12	13	14	15	16	17	18	19	20	21	22	23	24	25	26	27	28	29	30	31	Monatssumme mm	Monatssumme % d. Norm.	Abweichung v. d. Norm.	Zahl der Tage mit Niederschl. ≥0.1	≥1.0	≥0.1	☒
Mecklenbg.-vorpommersche Küste	Ostsee	Starkow	7	0.2	2.2	2.0	2.5	9.8	3.7	3.5	0.2	1.7	0.7	0.0	·	0.3	·	0.1	0.1	·	·	·	0.6	1.9	3.3	0.0	3.6	0.9	2.1	·	0.1	·	·		40.2	91	- 4	20	11	·	·
		Laage	25	·	1.6	3.2	2.8	9.1	9.6	0.0	0.2	1.3	·	·	·	0.4	·	·	0.2	·	·	·	0.2	2.4	3.2	·	1.3	6.4	2.8	·	·	·	·		42.7	92	- 4	15	10	·	·
		Marlow	20	·	1.7	1.3	1.8	13.5	1.2	6.2	·	1.3	·	·	·	0.5	·	·	·	·	·	·	0.7	1.6	4.0	·	4.5	3.7	3.5	·	·	·	·		47.5	96	- 2	14	12	·	·
		Zingst	1	0.1	1.9	2.3	0.5	10.8	3.2	2.4	0.1	1.4	0.3	·	·	0.4	·	0.4	·	·	·	·	0.8	2.5	3.2	0.2	6.0	·	3.7	0.3	0.1	·	·		40.1	87	- 6	20	10	·	·
		Müritz	5	0.2	1.8	2.7	1.9	10.9	4.4	2.5	·	1.8	0.7	·	·	0.6	0.2	0.1	·	·	·	0.0	0.4	2.8	3.4	0.0	4.1	·	3.0	·	·	·	·		40.5	93	- 3	17	11	·	·
	Warnow	Barnin	38	0.0	1.1	4.3	3.2	11.0	1.9	0.0	1.0	2.0	3.0	0.0	0.0	0.8	0.0	0.0	0.0	0.0	0.0	0.0	0.8	1.5	3.7	0.3	3.0	0.5	4.5	0.0	0.0	0.0	0.0		49.6	112	+ 5	16	13	·	·
		Goldberg	50	0.1	1.8	4.2	0.2	10.5	1.2	0.5	·	·	0.6	·	·	0.4	·	·	·	0.1	·	·	0.3	1.5	4.4	0.1	1.6	4.9	4.9	·	0.2	·	0.3		37.8	88	- 5	19	9	·	·
		Güstrow	10	0.3	1.3	2.0	0.6	11.6	1.6	0.3	0.2	0.3	2.9	·	·	0.6	·	·	0.4	0.4	·	·	0.3	2.9	3.4	·	1.8	5.6	3.1	·	0.1	·	0.3		44.8	112	+ 5	21	10	·	·
		Bernitt	60	·	·	3.7	3.3	10.4	1.8	1.7	·	·	0.1	·	·	1.0	·	·	·	·	·	·	·	4.4	0.8	1.9	6.7	4.0	2.9	3.0	0.3	0.1	·		46.1	96	- 2	16	12	·	·
		Rostock	45	0.0	2.0	2.0	0.8	13.7	2.2	1.6	0.0	0.7	0.0	0.0	0.3	0.9	0.0	0.2	0.2	0.0	0.0	0.0	0.2	3.3	1.7	0.0	3.8	3.9	4.7	0.0	0.6	0.1	0.3		43.7	98	- 1	20	10	·	·
	Ostsee	~~Alt Gaarz~~ +	5	0.2	0.6	2.4	0.6	8.0	2.7	·	0.1	1.0	0.4	·	·	0.7	·	·	·	·	·	·	1.0	2.5	4.5	0.5	4.3	·	3.3	1.5	·	·	·		34.3	87	- 8	19	10	·	·
		Kirchdorf	4	·	0.1	2.8	·	7.5	1.7	·	0.2	0.5	1.0	·	·	1.7	·	·	·	·	·	1.0	·	2.5	4.9	0.3	4.0	·	2.8	1.0	·	·	·		32.4	80	- 8	15	11	·	·
		Boltenhagen	5	·	·	4.0	1.1	9.2	(7.5)	0.5	·	0.8	1.4	·	·	·	·	0.4	·	·	·	·	1.3	4.0	4.2	·	2.8	1.6	4.0	2.1	·	·	·		40.2	100	0	15	12	·	·
Schleswig-holsteinische Ostküste	Trave	Segeberg	40	0.1	1.3	8.8	0.2	16.4	0.9	1.3	2.7	·	2.2	·	·	·	·	2.4	·	·	0.7	·	·	3.0	10.5	·	6.2	·	5.4	4.5	·	·	·		64.6	116	+ 9	16	12	·	·
		Nusse	41	0.2	0.9	5.6	2.6	14.7	1.0	2.2	0.8	·	0.9	·	·	1.0	·	0.5	·	·	·	·	·	1.7	3.5	10.5	·	7.5	2.6	5.5	3.8	0.2	·	·		63.1	119	+ 10	14	12	·	·
		Utecht	5																																					
		Lübeck	5	0.1	0.6	3.1	·	10.2	1.9	2.1	0.5	0.2	1.2	0.0	0.0	0.5	·	0.9	0.1	0.1	·	·	0.9	2.1	10.0	0.9	9.3	·	3.2	4.8	·	0.1	0.0		44.1	100	0	21	9	·	·
		Ahrensbök	59	0.2	1.2	5.3	1.8	15.0	2.3	0.5	1.8	1.3	1.0	0.1	·	0.4	0.1	2.0	0.2	0.1	0.3	0.2	1.8	2.8	11.0	0.3	6.9	0.1	5.5	3.6	·	·	0.1		65.9	106	+ 5	22	15	·	·
		Grevesmühlen	35	0.3	·	2.7	·	10.3	2.4	·	·	·	2.3	·	·	·	·	0.5	·	·	·	·	1.8	2.5	6.8	0.9	4.2	·	5.5	2.0	·	·	·		42.0	95	- 2	13	10	·	·
		Gadebusch	35	·	·	3.2	3.3	9.2	·	0.1	·	·	·	·	·	(0.5)	·	·	(0.3)	·	·	·	·	10.5	7.5	·	9.3	3.0	6.1	3.9	·	·	1.8		58.7	137	+ 16	13	10	·	·
		Travemünde	4	·	0.5	3.0	0.9	9.7	1.0	0.3	·	·	0.8	·	·	·	·	0.8	·	·	·	·	0.9	7.3	9.1	·	7.6	·	3.1	3.5	·	·	·		36.5	84	- 9	14	8	·	·
	Ostsee	Dahmeshöved	16	0.7	0.2	1.4	0.3	6.6	1.3	·	0.2	1.2	·	·	·	·	·	1.4	0.2	·	·	·	·	2.3	2.5	6.4	·	4.0	·	3.0	2.7	·	·	·		34.3	79	- 9	16	11	·	·
		Großenbrode	8	·	(4.0)	5.2	2.0	3.0	4.0	·	·	3.8	·	·	·	·	·	0.4	·	·	·	·	·	7.3	9.5	1.2	4.2	·	3.8	·	·	·	1.8		41.2	91	- 4	13	12	·	·
		Marienleuchte	10	·	2.0	4.9	1.8	8.6	0.0	·	1.8	2.0	·	·	·	0.9	0.2	0.6	·	·	·	0.4	1.0	2.0	10.2	1.2	3.3	·	4.7	1.8	·	·	1.0		43.9	126	+ 10	18	14	·	·
		Lensahn	12	0.2	0.0	4.1	0.3	11.6	1.5	·	·	2.4	0.3	·	·	0.8	·	1.3	·	·	·	·	1.4	2.1	12.6	·	9.3	·	4.3	2.7	·	·	0.4		53.3	93	- 4	16	11	·	·
		Schönberg i. Holst.	5	·	0.4	1.3	0.4	7.6	2.4	0.2	0.4	0.2	0.1	0.2	·	0.1	0.2	0.6	0.1	·	·	0.5	2.1	1.9	9.5	1.1	5.5	0.1	5.7	0.9	·	·	·		53.5	98	- 1	13	10	·	·
		Eutin	40	0.5	1.2	5.3	2.3	12.3	2.1	·	1.4	1.6	0.3	·	·	1.4	·	2.5	0.2	·	·	·	2.6	2.7	11.0	1.9	8.1	·	5.2	2.6	·	·	0.5		55.7	120	+ 11	20	16	·	·
		Bornhöved	42	·	1.4	4.7	5.6	16.1	1.9	0.8	1.7	2.4	1.5	0.1	·	0.8	0.3	2.0	0.2	·	0.2	0.1	1.4	2.1	11.6	1.5	2.6	0.1	7.2	1.4	0.2	·	0.1		72.5	128	+ 16	26	16	·	·
		Sieversdorf	30	·	0.2	13.7	3.6	16.2	1.4	0.2	1.0	3.6	0.3	·	0.1	0.4	·	0.9	0.1	·	·	·	·	2.3	1.3	2.9	·	3.2	·	5.3	0.9	·	·	·		58.6	100	0	19	17	·	·
		Kiel-Holtenau	17	0.0	1.6	10.9	0.9	13.3	1.2	0.4	2.4	5.0	0.1	·	·	0.2	0.2	0.2	0.6	·	0.0	0.0	3.1	2.6	9.9	1.3	6.3	0.0	6.0	0.6	·	0.0	0.3		64.9	112	+ 9	21	12	·	·
		Klein Waabs	35	·	1.6	10.5	4.1	10.5	1.1	0.3	0.1	2.5	0.2	·	·	0.7	0.3	0.5	·	·	0.2	·	3.5	2.4	13.2	1.0	3.5	0.2	7.2	0.1	·	0.2	0.4		64.3	110	+ 6	23	12	·	·
		Brebel	21	0.1	4.0	10.4	6.0	11.0	1.5	0.1	·	1.7	0.2	2.0	·	2.4	0.9	0.2	0.1	·	0.1	0.1	4.2	2.0	17.5	0.9	6.7	1.1	6.6	3.3	0.1	0.9	0.4		90.5	(142)	(+37)	26	13	·	·
		Schleswig	29	0.1	2.4	12.1	5.7	15.6	2.3	·	·	3.5	0.3	·	·	0.4	0.5	0.1	·	·	0.3	0.2	9.0	3.2	20.7	2.9	6.3	0.5	8.5	3.6	·	2.4	0.8		106.8	157	+ 36	23	13	·	·
		Norgaardholz	7	·	1.8	12.1	3.4	5.7	1.2	·	0.0	1.5	0.0	·	·	0.1	0.5	0.3	·	·	0.3	·	3.0	2.1	23.7	0.8	2.2	2.7	5.4	2.3	·	0.4	0.8		85.3	152	+ 29	20	13	·	·
		Flensburg	13	·	4.5	22.5	4.9	8.2	2.0	0.2	·	3.2	0.5	·	·	0.8	1.0	0.3	·	·	0.1	0.1	4.8	2.2	24.0	3.0	2.6	2.3	6.0	0.8	0.1	2.5	0.6		102.0	148	+ 33	24	15	·	·
Von der dänischen Grenze bis zur Elbe																																								
Schleswig-holsteinische Westküste	Nordsee	Westre	15																																					
		List	5	·	8.4	20.6	5.6	6.5	7.2	·	0.0	7.5	0.0	·	·	2.1	4.2	0.0	·	·	0.5	·	7.3	2.5	14.7	2.1	4.0	2.9	6.6	1.3	2.3	5.1	4.2		106.1	166	+ 42	20	19	·	·
		Klanxbüll	4	·	4.7	23.4	8.5	2.9	7.0	·	0.0	1.9	0.2	0.0	·	0.5	2.4	0.7	0.1	0.0	0.2	0.0	3.5	1.4	14.7	2.0	3.3	2.3	5.8	1.2	1.8	4.9	2.4		93.5	165	+ 37	23	18	·	·
		Westerland	6	·	8.4	20.2	10.5	9.1	0.6	·	·	1.9	0.6	·	·	0.7	4.5	·	·	·	0.3	·	9.1	2.5	14.9	4.1	6.3	1.1	7.1	2.1	2.4	6.8	6.8		118.4	162	+ 45	21	17	·	·
		Wyk (Bad)	5	0.0	2.7	18.7	3.9	5.6	0.5	·	·	1.4	·	·	·	0.1	2.4	·	·	·	0.2	·	3.0	1.5	13.8	4.4	4.5	2.2	5.3	0.4	0.4	4.3	5.2		80.5	111	+ 8	20	15	·	·
		Amrum	7	·	4.2	15.4	5.9	7.0	0.5	·	·	0.4	2.0	·	·	0.3	2.9	0.7	0.2	·	0.5	·	5.0	2.3	17.2	4.7	6.8	3.4	6.6	3.0	1.5	2.9	9.0		107.2	155	+ 38	23	17	·	·
		Bredstedt	10	·	3.9	21.2	4.7	9.5	0.8	·	·	1.6	·	·	·	0.7	2.0	·	·	·	0.3	·	4.5	1.9	17.5	2.2	3.4	3.0	5.3	1.3	·	3.1	2.2		87.6	124	+ 17	19	16	·	·
		Husum	14	·	2.8	19.4	3.3	12.0	1.4	0.1	0.0	2.3	0.7	·	·	0.6	0.9	·	·	·	0.5	·	5.7	1.5	19.0	3.0	10.3	0.6	6.8	0.5	·	2.9	0.7		94.5	130	+ 22	21	13	·	·
		Pellworm	1	·	4.4	20.1	5.3	7.5	0.6	·	·	2.4	0.4	·	0.1	0.3	4.3	0.2	0.1	·	0.3	·	5.0	1.4	13.4	4.3	3.4	·	8.1	0.4	0.5	3.9	2.5		90.9	142	+ 22	23	19	·	·
		Westerhever	1	·	3.6	15.2	2.6	9.1	0.8	·	·	4.2	·	·	·	·	·	·	·	·	·	·	4.5	1.5	15.3	3.2	6.9	·	6.1	·	·	3.2	2.0		78.2	111	+ 8	14	13	·	·

+ Rerik

Tägliche Niederschlagshöhen in Millimetern, gemessen um 7 Uhr morgens

November

Flußgebiet		Ort	Seehöhe m	1	2	3	4	5	6	7	8	9	10	11	12	13	14	15	16	17	18	19	20	21	22	23	24	25	26	27	28	29	30	31	Monatssumme mm	% d. Norm.	Abweichung v. d. Norm.	Zahl der Tage mit Niederschl. ≧0.1	≧1.0	✳ ≧0.1	☒
Schleswig-holsteinische Westküste	Eider	Rendsburg	7	·	2.3	11.3	3.3	12.6	·	1.0	1.6	3.9	0.5	·	0.1	0.2	·	0.8	0.3	0.2	·	0.6	4.2	2.2	12.4	1.1	6.5	·	7.4	1.0	·	0.6	2.5		73.9	110	+ 7	23	14	·	·
		Erfde	14	·	4.0	16.6	5.1	14.1	1.6	·	7.2	6.6	·	·	·	0.7	0.1	7.2	·	·	·	·	5.3	3.0	23.3	2.3	4.5	·	11.0	2.1	·	1.2	·		106.3	156	+ 31	14	16	·	·
		Eggebek	16																																					
		Friedrichstadt	3	0.1	2.7	12.2	1.9	3.9	4.5	·	·	2.7	·	·	·	0.2	0.6	·	·	·	0.3	·	4.7	1.0	17.3	1.3	4.5	·	6.3	0.4	·	2.4	0.1		77.7	103	+ 3	19	12	·	·
	Nordsee	Büsum	7	·	1.8	12.7	7.8	10.1	0.5	·	1.6	·	1.1	·	·	0.4	0.3	0.5	·	·	·	0.0	3.5	1.2	16.4	4.3	2.4	·	7.0	2.9	0.1	1.1	1.0		76.7	112	+ 8	20	15	·	·
		Helse	2	·	1.0	14.3	2.4	12.1	·	0.3	0.3	·	7.4	·	·	·	0.7	0.9	·	0.1	0.3	0.1	3.9	·	14.3	3.5	3.4	·	5.2	·	1.1	0.1	0.3		65.7	130	+ 11	20	12	·	·
		Gettorf	23	0.2	1.9	9.2	1.4	13.6	1.3	0.2	0.6	4.2	0.1	·	·	0.5	0.2	0.3	·	·	0.1	0.2	3.9	2.6	10.9	2.2	6.0	·	7.0	0.3	·	0.1	2.3		67.3	102	+ 1	24	12	·	·
		Nortorf	31	·	1.1	14.0	3.0	13.9	0.9	0.1	0.9	2.1	1.9	·	·	0.2	0.2	2.0	·	·	·	·	4.7	1.2	11.2	0.4	5.5	·	6.7	1.1	·	·	0.3		70.1	101	+ 5	19	12	·	·
		Albersdorf	45	·	2.9	21.5	4.0	15.1	1.1	·	1.1	·	1.0	·	·	0.1	·	1.3	·	0.1	·	0.2	5.0	3.3	20.5	1.6	5.0	·	9.5	2.3	·	1.1	·		100.2	(114)	(+ 30)	19	16	·	·
Elbe																																								
Böhmische Elbe	Elbe	Albendorf	475	0.1	·	3.5	7.4	4.3	4.7	2.0	·	·	·	·	·	·	·	·	0.1	2.0	2.5	·	0.2	0.5	0.4	11.3	·	·	·	·	·	0.1	·		36.7			14	8	·	·
		Kudowa	388	0.0	0.0	0.5	4.0	4.6	0.7	4.3	2.2	2.2	·	0.0	·	2.0	0.0	·	·	1.7	1.2	2.0	·	0.5	0.0	19.3	·	0.0	0.0	0.0	0.3	·	0.0		38.1	96	- 12	12	6	·	·
	Iser	Groß Iser	880	·	0.2	0.1	9.9	32.1	0.7	5.2	·	·	·	·	·	·	·	·	0.2	3.5	0.5	·	·	1.2	0.4	23.3	0.3	3.6	·	·	·	0.4	·		82.1	96	- 26	15	9	5	3
		Hoffnungsthal	630	·	·	2.0	14.1	30.5	5.5	4.1	·	·	·	·	·	·	·	0.5	0.1	3.6	2.1	·	0.5	2.0	·	13.4	3.0	·	·	·	·	·	·		82.7	85	- 14	13	10	·	·
	Moldau	Philippsreuth	920	·	·	3.0	3.9	23.0	23.5	0.3	·	·	·	·	·	·	·	·	·	2.3	6.6	·	·	·	0.9	16.4	·	1.2	·	·	·	·	·		81.1	107	+ 7	10	8	3	1
		Schachtenhaus	1155	·	1.2	3.9	9.1	18.2	20.9	·	·	·	·	·	·	·	·	·	·	·	4.9	·	·	7.2	8.2	10.8	2.1	3.8	0.8	·	·	·	·		85.7	77	- 29	12	11	5	·
		Mähring	643	·	·	2.8	3.5	12.5	2.7	0.2	·	·	·	0.1	0.4	0.3	·	0.2	·	3.3	·	·	2.3	2.5	0.3	7.5	0.1	1.9	·	·	0.3	0.5	0.1		41.3	96	- 13	19	9	1	·
	Eger	~~Voitsumra~~ +	~~635~~	·	1.8	4.1	4.4	15.6	6.1	·	·	·	·	·	·	·	·	·	0.8	4.6	·	·	0.8	·	7.0	2.4	2.0	6.9	·	·	·	·	·		57.2			12	10	1	·
		Marktleuthen	555	·	·	4.8	5.3	9.0	5.3	1.8	·	·	·	·	1.0	·	·	·	·	8.0	4.3	1.3	2.6	1.5	3.6	2.8	4.0	4.8	1.8	·	·	·	·	·		67.9	119	+ 10	16	16	·	·
		Wunsiedel	538	·	0.4	3.3	1.5	5.9	2.4	·	·	·	·	·	·	·	·	·	1.0	2.4	0.2	·	1.1	0.1	1.0	2.8	2.1	1.5	1.1	·	·	·	·	·		26.0	40	- 39	15	12	·	·
		Kösseine	940	·	0.5	3.4	3.1	9.0	2.6	·	·	·	·	·	·	·	·	·	1.7	1.6	·	0.0	2.1	1.3	·	4.3	3.9	4.5	·	·	·	·	·		42.0	50	- 42	12	11	2	1
		Schirnding	470	·	0.5	2.0	1.8	5.1	1.1	·	·	·	·	·	·	·	·	·	0.9	3.3	0.2	·	1.4	0.6	0.9	2.5	0.3	0.2	1.8	·	·	·	·	·		23.6	58	- 17	15	8	·	·
		Pechbrunn	546	1.0	0.2	1.2	4.2	4.8	3.5	1.0	·	·	·	0.1	·	·	·	·	1.2	4.0	0.1	·	1.5	1.9	·	5.2	1.8	0.2	·	·	·	·	1.0		32.9	52	- 28	11	12	·	·
		Maiersreuth	550	·	0.0	1.3	0.1	6.0	0.1	0.4	·	·	·	0.0	·	·	·	0.3	·	3.0	·	·	0.9	0.5	·	3.1	0.3	0.6	·	·	·	·	·		12.1	47	- 25	12	4	·	·
		Aschberg	740	·	2.1	2.4	1.1	18.6	11.5	0.6	·	·	·	·	·	·	·	·	4.6	6.1	1.2	·	2.0	1.9	0.2	2.1	0.2	6.5	0.3	·	·	·	0.2		62.2	129	+ 14	11	11	1	1
Mulde bis Reichsgrenze	Elbe	Hinterhermsdorf	367	·	0.3	1.8	5.1	15.3	9.4	1.0	·	·	·	·	·	·	·	·	0.8	9.9	0.1	·	·	1.8	·	8.4	0.4	·	·	·	·	·	·		51.5	81	- 11	11	8	·	·
		Schandau	123	·	·	1.3	2.0	10.2	1.2	0.4	·	·	·	·	·	·	·	·	0.4	4.1	0.5	·	1.4	1.2	0.2	3.0	·	·	0.0	·	·	·	·		32.4	40	- 49	11	8	·	·
	Gottleuba	Oelsen	552	·	·	1.2	1.6	5.0	10.5	1.2	0.1	·	·	·	·	·	·	·	1.1	6.9	3.0	·	1.1	1.5	1.2	4.0	·	·	·	·	·	·	·		38.4	89	- 5	13	11	·	·
		Gottleuba	337	·	·	·	·	8.0	10.9	1.0	·	·	·	·	·	·	·	·	1.5	7.3	3.2	·	·	1.2	·	3.8	·	·	·	·	·	·	·		37.4	87	- 19	8	8	·	·
		Markersbach	357	·	0.5	0.5	2.1	6.8	11.0	2.1	·	·	·	·	·	·	·	·	0.1	7.8	3.1	0.5	1.9	0.1	1.3	5.3	·	·	·	·	·	·	·		46.2	93	- 4	11	9	·	·
	Weiss. bis Gottleuba	Bischofswerda	284	·	·	2.4	4.9	13.6	6.0	0.6	·	·	·	·	·	·	·	·	4.0	6.0	0.3	·	0.6	0.1	·	3.0	·	·	·	·	·	·	·		40.5	79	- 10	11	7	·	·
		Stolpen	255	·	0.4	0.0	3.2	9.3	6.5	0.4	·	·	·	·	·	·	·	·	0.3	4.6	3.1	·	·	0.3	0.0	2.3	0.0	·	·	·	·	·	·		30.4	41	- 34	10	6	·	·
		Altenberg	735	·	0.6	3.6	3.6	11.0	12.0	2.9	·	·	·	·	·	·	·	·	1.2	6.2	1.9	·	0.3	2.1	1.9	4.5	·	·	·	·	·	0.4	0.3		55.1	70	- 24	15	11	2	1
	Weisseritz	Kipsdorf	544	·	0.1	3.0	2.0	8.8	10.1	2.2	2.0	·	·	·	·	·	·	0.0	2.8	4.1	2.1	·	0.2	0.0	1.1	4.3	0.4	·	·	·	0.1	0.1	·		41.3	58	- 30	15	10	·	·
		Wendischcarsdorf	323	·	·	0.1	4.1	5.9	3.4	0.5	·	·	·	·	·	·	·	·	3.9	5.5	0.0	·	·	1.3	·	1.1	·	·	·	·	·	·	·		37.4	56	- 25	9	1	·	·
		Rabenau	251	·	·	·	4.5	4.1	3.4	·	·	·	·	·	·	·	·	·	4.2	4.3	·	·	·	·	·	1.1	·	·	·	·	·	·	·		28.3	58	- 21	6	6	·	·
	Elbe	Dresden (Flugh.)	127	·	0.5	0.2	1.1	6.4	5.1	0.0	·	0.0	·	·	·	·	·	2.0	6.0	14.2	4.4	·	0.6	0.1	·	0.9	·	2.1	0.0	·	·	·	·		42.0	100	0	12	6	·	·
		Wahnsdorf	246	·	0.3	0.1	1.3	4.1	5.3	0.4	·	0.0	·	·	·	·	·	·	9.8	14.1	4.0	·	0.3	0.5	·	0.2	·	·	0.0	·	·	·	·		39.3	82	- 6	12	6	·	·
	Triebisch	Grillenburg	377	·	0.3	0.5	4.1	5.5	6.2	0.4	·	·	·	·	·	·	·	·	6.2	5.4	1.1	·	·	0.3	·	1.0	·	0.0	0.0	·	·	·	·		31.6	54	- 20	11	1	·	·
		Tanneberg	250	·	0.3	1.0	2.8	6.0	4.0	0.1	·	·	·	·	·	·	·	·	8.1	9.4	1.1	0.0	0.0	0.4	·	0.2	·	0.0	·	·	·	·	·		32.6	78	- 9	11	1	·	·
	E.	Meißen	105	·	0.3	0.5	1.4	4.2	4.4	0.3	·	·	·	·	·	·	·	0.2	11.2	8.1	5.9	·	0.0	0.1	·	0.1	·	1.1	0.0	·	·	·	·		32.8	92	- 3	13	1	·	·
	Dohna	Wutzschwitz	149	·	0.3	1.0	2.8	6.8	3.8	·	·	·	·	·	·	·	·	·	12.2	6.8	4.1	·	·	0.5	·	·	·	0.6	·	·	·	·	·		38.4	74	- 14	10	1	·	·
		Riesa-Gröba	100	·	0.4	1.1	1.8	4.3	2.0	0.1	·	·	·	·	·	·	·	·	10.3	13.0	6.0	·	0.0	0.0	·	·	·	0.2	0.0	·	·	·	·	·		39.4	96	- 2	10	9	·	·
	Döllnitz	Hubertusburg	180	·	0.2	1.1	2.1	8.1	2.4	·	·	·	·	·	·	·	·	·	12.1	9.1	0.4	·	0.2	·	·	·	·	·	·	·	·	·	·		46.0	102	+ 1	9	6	·	·
		Oschatz	144	·	0.5	1.8	2.2	6.5	2.4	0.2	·	·	·	·	·	·	·	·	13.1	9.3	3.6	·	·	·	·	·	·	0.0	·	·	·	·	·	·	40.4	92	- 4	9	2	·	·
	E.	Reudnitz	153	·	0.5	0.1	3.0	8.3	2.3	·	·	·	·	·	·	·	·	·	16.1	10.0	0.0	·	0.1	0.1	·	·	·	·	·	·	·	·	·		42.0	89	- 5	9	5	·	·

+ Weissenhaidermühle 683

1938 — Tägliche Niederschlagshöhen in Millimetern, gemessen um 7 Uhr morgens — November

Flußgebiet		Ort	Seehöhe m	1	2	3	4	5	6	7	8	9	10	11	12	13	14	15	16	17	18	19	20	21	22	23	24	25	26	27	28	29	30	31	Monatssumme mm	Monatssumme % d. Norm.	Abweichung v. d. Norm.	Zahl der Tage mit Niederschl. ≥0.1	Zahl der Tage mit Niederschl. ≥1.0	Zahl der Tage mit ✳ ≥0.1	Zahl der Tage mit ⊠
Mulde bis Reichsgrenze	Elbe	Torgau	86	·	0.2	·	3.2	9.2	0.9	·	·	·	·	·	·	·	·	·	13.3	8.0	·	·	0.2	·	·	·	·	·	·	·	·	·		39.5	101	+ 1	7	4	·	·
		Schmiedeberg (Bad)	92	·	0.2	·	5.9	8.8	·	0.3	·	·	·	·	·	·	·	·	12.8	9.6	0.2	·	0.3	·	·	·	·	·	·	·	·	·		38.6	88	- 5	8	4	·	·
	Schwarze Elster	Kamenz	182	·	0.1	3.9	4.4	8.5	4.2	0.3	·	·	·	·	·	·	·	·	11.9	5.9	8.0	·	·	0.1	·	1.4	·	·	0.3	·	·	·	0.2		44.5	94	- 3	13	8	·	·
		Lautawerk	121	·	0.0	1.2	6.2	6.5	4.0	0.4	·	·	·	·	·	·	·	·	10.1	7.4	0.1	·	0.3	·	·	·	·	0.9	1.0	·	·	·	·		38.6	102	+ 3	11	7	·	·
		Annahütte	144	·	0.3	·	10.0	6.9	3.3	0.2	·	·	·	·	·	·	·	·	8.8	12.2	·	·	0.1	·	·	·	·	·	·	·	·	·		41.8	97	- 1	8	5	·	·
		Elsterwerda	90	·	0.5	·	4.7	6.5	3.2	0.2	·	·	·	·	·	·	·	·	19.5	7.5	·	·	0.2	0.2	·	·	·	·	·	·	·	·	·		42.5	112	+ 5	9	5	·	·
		Pulsnitz	287	·	0.2	3.8	3.9	10.3	6.7	0.3	·	·	·	·	·	·	·	·	8.3	3.8	0.6	·	0.6	0.1	0.2	2.0	·	0.2	0.0	·	·	·	·		47.0	84	- 8	14	7	·	·
		Kroppen	109	·	0.5	2.2	3.5	6.8	5.3	0.2	·	·	·	·	·	·	·	·	13.3	6.8	0.1	·	0.2	0.1	·	·	·	0.2	0.9	·	·	·	·		40.1			13	6	·	·
		Radeberg	230	·	0.3	0.6	2.0	9.2	7.6	0.3	·	·	·	·	·	·	·	·	4.8	12.5	6.4	·	1.0	0.1	·	1.5	·	1.0	·	·	·	·	·		42.3	88	- 7	13	9	·	·
		Radeburg	244	·	0.8	1.2	2.7	7.1	6.0	0.2	·	·	·	·	·	·	·	·	10.2	12.7	1.7	·	0.5	0.1	·	·	·	0.8	0.2	·	·	·	·		43.4	99	- 1	12	7	·	·
		Großenhain	120	·	0.7	2.9	1.9	5.0	·	3.4	·	·	·	·	·	·	·	·	11.0	11.0	1.4	·	·	0.7	·	·	0.0	0.6	·	·	·	·	·		38.6	86	- 6	10	7	·	·
		Tiefenau	94	0.0	0.1	0.4	2.4	3.6	2.0	0.2	·	·	·	·	·	·	·	·	12.6	9.6	0.3	·	0.2	0.3	·	·	0.1	0.2	·	·	·	·	·		30.0	70	- 13	13	5	·	·
		Dobrilugk	95	·	1.0	·	8.1	7.9	3.2	·	·	·	·	·	·	·	·	·	11.0	5.2	·	0.0	0.5	·	·	0.3	·	·	·	·	·	·	·		45.2	109	+ 3	8	8	·	·
		Krassig	95	·	0.6	·	9.6	4.5	2.0	0.1	·	·	·	·	·	·	·	·	14.2	7.5	·	·	·	0.2	·	·	·	·	·	·	·	·	·		38.7	100	0	8	5	·	·
		Glücksburg	84	·	·	·	8.4	6.6	·	·	·	·	·	·	·	·	1.4	·	11.2	12.3	·	·	·	·	·	·	·	·	·	·	·	·	·		39.9	114	+ 5	5	5	·	·
		Uebigau	84	·	0.4	·	6.3	4.6	1.4	0.1	·	·	·	·	·	·	·	·	10.4	12.6	·	·	0.3	0.4	·	·	·	·	·	·	·	·	·		36.5	100	0	9	5	·	·
		Annaburg	76	·	0.6	·	6.7	5.7	·	·	·	·	·	·	·	·	·	0.2	12.2	12.3	·	·	0.4	0.2	·	·	0.0	·	·	·	·	·	0.7		37.8	105	+ 2	9	4	·	·
	Elbe	Zahna	92	·	·	·	6.0	(10.0)	·	·	·	·	·	·	·	·	·	0.5	10.5	6.0	·	·	0.8	·	·	·	·	0.4	0.3	·	·	·	·		(34.3)	(84)	(- 7)	(13)	(4)	·	·
		Griebo	86	·	·	·	8.2	9.1	1.4	0.1	·	·	·	·	·	·	·	0.3	7.8	7.3	·	·	0.2	·	·	·	·	0.3	·	·	·	·	0.1		34.8	92	- 3	10	5	·	·
		Radis	97	0.3	2.6	·	6.5	7.6	2.1	·	·	·	·	·	·	·	·	·	8.6	5.6	·	·	0.2	·	·	·	·	0.4	·	·	·	·	·		32.4	87	- 8	9	5	·	·
Mulde	Zwickauer Mulde	Muldenberg (Talsp.)	703	·	1.5	2.3	1.3	13.2	10.3	·	·	·	·	·	·	·	·	·	3.3	6.0	0.6	·	0.6	2.2	0.2	1.9	0.1	1.6	·	·	·	·	·		50.3	93	- 9	14	10	1	·
		Carlsfeld	824	·	1.0	2.6	1.3	12.6	13.8	0.2	·	·	·	·	·	·	·	·	3.3	6.1	1.6	·	0.5	1.4	·	1.9	0.3	4.0	0.4	·	·	·	0.1		55.1	112	+ 8	16	11	2	1
		Eibenstock	643	·	0.3	2.2	0.6	8.1	9.2	·	·	·	·	·	·	·	·	·	3.4	3.0	0.8	·	0.8	·	·	0.9	·	0.7	·	·	·	·	0.0		30.5	69	- 13	11	5	·	·
		Aue	349	·	0.9	0.3	0.4	8.3	11.3	1.9	·	·	·	·	·	·	·	·	3.4	3.3	0.2	0.1	0.5	1.0	·	1.0	0.1	0.0	·	·	·	·	·		31.7	58	- 23	14	7	·	·
		Johanngeorgenstadt	750	0.0	0.4	2.2	1.5	13.2	9.3	0.3	·	·	·	·	·	·	·	0.0	2.6	3.8	0.7	0.0	0.3	0.7	0.5	1.9	0.3	4.3	0.8	·	·	·	·		42.8	65	- 23	16	8	1	·
		Rittersgrün	680	·	0.3	2.8	1.9	10.5	9.9	0.3	·	·	·	·	·	·	·	·	3.4	9.3	0.1	·	·	0.0	1.8	1.4	·	3.0	0.0	·	·	·	·		39.2	76	- 12	12	9	1	·
		Schwarzenberg	523	·	0.4	3.3	1.2	6.3	11.2	0.9	·	·	·	·	·	·	·	·	2.0	4.5	0.7	·	0.0	0.4	0.6	1.4	·	0.4	·	·	·	·	·		32.3	70	- 14	13	7	·	·
		Neustädtel	465	·	1.3	0.5	0.6	9.1	10.3	0.1	·	·	·	·	·	·	·	·	3.0	3.6	0.3	·	0.9	·	·	0.6	·	0.1	·	·	·	·	·		30.8	53	- 27	12	5	·	·
		Zwickau	305	·	0.0	1.7	0.2	9.8	7.2	3.2	·	·	·	·	·	·	·	·	3.9	7.3	2.1	·	0.0	1.6	·	0.0	·	0.2	·	·	·	·	·		34.6	79	- 9	10	8	·	·
		Glauchau	255	·	0.8	0.3	0.5	6.5	10.0	2.2	·	·	·	·	·	·	·	·	5.8	7.7	0.8	·	1.0	1.0	·	·	·	3.2	·	·	·	·	·		39.2	93	- 3	12	8	·	·
		Penig	204	·	1.2	·	2.5	13.6	5.3	1.9	·	·	·	·	·	·	·	·	9.9	3.2	2.1	·	0.0	0.5	·	·	0.0	2.5	0.2	·	·	·	·		42.9	91	- 4	11	9	·	·
		Stollberg	420	·	0.6	1.6	0.2	11.9	13.8	0.3	·	·	·	·	·	·	·	·	4.4	5.4	1.2	·	0.3	0.9	·	0.2	·	·	0.4	·	·	·	·		41.1	79	- 17	13	6	·	·
		Chemnitz (Flugh.)	356	·	1.0	0.2	1.3	14.6	2.5	2.2	·	·	·	·	·	·	·	·	5.0	4.6	2.0	·	0.0	0.0	·	0.0	·	·	·	·	·	·	·		34.2	69	- 16	9	8	·	·
		Rochlitz	166	·	0.5	1.6	3.1	11.3	1.9	0.4	·	·	·	·	·	·	·	·	11.2	5.1	0.3	·	0.3	·	·	·	·	0.4	1.4	·	·	·	·		37.5	78	- 10	12	7	·	·
	Freiberger Mulde	Rechenberg	570	·	0.9	1.0	3.8	11.1	3.3	4.1	·	·	·	·	·	·	·	·	3.1	6.6	3.1	·	·	1.8	·	5.3	·	2.8	0.0	·	·	·	·		42.4	85	- 11	12	11	·	·
		Mönchenfrei	541	·	1.0	1.1	3.8	14.6	6.6	3.3	·	·	·	·	·	·	·	·	4.6	4.2	1.1	·	·	0.4	·	2.2	·	0.0	0.0	·	·	·	·		42.9	67	- 21	11	10	·	·
		Muldenhütten	351	·	·	0.3	3.6	9.3	3.8	3.5	·	·	·	·	·	·	·	·	3.7	5.6	1.3	·	·	0.0	·	0.3	·	·	0.0	·	·	·	·		29.9	51	- 29	9	7	·	·
		Frauenstein	640	·	·	0.4	1.1	9.9	2.2	·	·	·	·	·	·	·	·	·	·	5.1	3.8	·	·	·	0.2	·	·	·	·	·	·	·	·		23.7	38	- 28	7	5	·	·
		Roßwein	201	·	0.4	0.7	1.1	7.9	4.8	0.4	·	·	·	·	·	·	·	·	10.8	4.8	1.4	·	0.0	·	·	0.0	·	2.5	0.0	·	·	·	·		32.8	73	- 13	10	7	·	·
		Hainichen	319	·	1.4	1.5	1.1	10.0	3.0	1.7	·	·	·	·	·	·	·	0.1	6.9	1.9	2.0	·	0.2	0.2	·	0.0	0.0	0.3	0.0	·	·	·	·		36.1	61	- 23	13	9	·	·
	Zschopauer Mulde	Fichtelberg	1213	·	0.5	1.8	2.1	12.0	20.5	3.6	·	0.5	·	·	·	·	·	·	2.8	15.6	1.1	·	0.3	1.1	·	6.2	0.4	0.5	1.1	·	·	·	·		70.1	91	- 8	16	11	6	1
		Annaberg	657	·	0.5	1.0	1.6	13.3	10.1	2.2	·	·	·	·	·	·	·	·	3.6	5.6	1.0	·	0.0	0.6	0.2	1.6	·	2.0	0.0	·	·	·	·		49.9	89	- 6	13	10	·	·
		Schmalzgrube	604	·	·	3.8	2.5	18.9	11.8	2.8	·	·	·	·	·	·	·	·	3.9	4.8	2.0	·	0.5	·	·	·	·	·	·	·	·	·	·		53.8	103	+ 2	10	9	1	·
		Jöhstadt	789	·	0.4	2.1	1.6	14.4	12.1	3.1	·	·	·	·	·	·	·	·	3.4	4.4	1.8	·	·	1.1	0.9	3.1	·	0.0	0.3	·	·	·	0.3		55.2	97	- 6	14	10	2	·
		Reitzenhain	770	·	0.3	1.3	1.3	14.8	18.1	1.5	·	·	·	·	·	·	·	·	·	8.8	2.1	·	0.6	1.3	·	4.1	·	·	·	·	·	·	0.1		55.5	76	- 17	12	9	2	·
		Schönbrunn	400	·	0.4	1.1	2.4	14.4	12.4	2.1	·	·	·	·	·	·	·	·	4.3	3.2	1.4	·	·	0.4	0.2	2.1	0.0	1.1	·	·	·	·	·		47.0	87	- 9	13	10	·	·
		Thum	520	·	0.1	3.0	0.1	18.9	19.8	6.0	·	·	·	·	·	·	·	·	3.8	3.1	0.8	·	0.2	3.1	0.3	1.1	·	0.2	·	·	·	·	·		61.1	154	+ 22	14	8	·	·

Tägliche Niederschlagshöhen in Millimetern, gemessen um 7 Uhr morgens

November

Flußgebiet		Ort	Seehöhe m	1	2	3	4	5	6	7	8	9	10	11	12	13	14	15	16	17	18	19	20	21	22	23	24	25	26	27	28	29	30	31	Monatssumme mm	% d. Norm.	Abweichung v. d. Norm.	Zahl der Tage mit Niederschl. ≥0.1	≥1.0	✳ ≥0.1	☒
Mulde	Zschopauer Mulde	Zschopau	380	·	0.3	0.8	1.4	12.4	9.7	3.3	0.2	·	·	·	·	·	·	·	4.3	4.5	2.7	·	0.0	7.2	0.2	1.1	·	·	0.5	·	·	·	·		41.3			14	9		·
		Neuhausen	538	·	0.5	3.2	3.4	18.3	7.5	6.5	·	·	·	·	·	·	·	·	2.5	11.3	1.9	2.0	·	0.0	2.7	4.6	·	7.2	·	·	·	·		63.9	110	+ 6	12	11	·	·
		Deutscheinsiedel	726	·	0.6	5.3	1.3	19.2	2.4	3.2	·	·	·	·	·	·	·	·	4.2	7.8	0.9	·	·	3.1	1.4	3.9	·	·	·	·	·	0.6	0.7		55.7	91	- 5	14	10	1	·
		Kriegwald	745	·	0.4	2.6	2.4	20.6	11.5	3.2	·	·	·	·	·	·	·	·	3.4	8.0	0.8	·	·	(1.0)	·	(4.0)	·	·	·	·	·	·	·		(57.1)	(74)	(-20)	(11)	(9)	·	·
		Dörnthal	580	·	0.8	1.9	2.3	16.2	9.6	1.8	·	·	·	·	·	·	·	·	9.6	3.0	2.3	·	·	1.4	·	2.2	·	0.3	·	·	·	·	·		40.0	91	- 16	12	10	·	·
		Lengefeld	606	·	0.5	1.2	2.0	17.2	13.0	4.0	·	·	·	·	·	·	·	·	5.0	2.5	0.8	·	·	2.5	·	·	·	0.7	0.0	·	·	·	·		49.1	78	- 15	11	8	·	·
		Eppendorf	432	·	0.0	2.2	1.3	13.0	6.0	0.1	·	·	·	·	·	·	·	·	3.8	3.7	0.4	·	0.2	0.1	·	1.6	·	·	·	·	·	·	·		32.4	65	- 18	11	7	·	·
		Flöha	272	·	0.9	0.3	4.2	17.9	5.8	1.5	·	·	·	·	·	·	·	·	4.2	4.5	0.7	·	·	0.9	·	·	·	·	·	·	·	·	·		35.0	69	- 16	10	6	·	·
		Kriebstein (Talsp.)	212	·	0.8	1.1	4.6	8.6	2.4	1.5	·	·	·	·	·	·	·	0.0	11.2	5.3	1.4	·	0.1	0.6	·	·	·	1.3	0.2	·	·	·	·		39.1	64	- 22	13	9	·	·
	Fr. M.	Seidewitz	175	·	0.9	1.2	4.2	9.7	2.3	·	·	·	·	·	·	·	·	·	18.0	5.8	3.8	·	·	·	·	·	·	·	·	·	·	·	·		45.9	102	+ 1	8	9	·	·
	Vereinigte Mulde	Grimma	130	·	0.3	0.4	3.1	9.2	2.0	·	·	·	·	·	·	·	·	·	11.6	5.8	4.3	·	·	0.2	·	·	·	·	·	·	·	·	·		36.9	75	- 12	9	6	·	·
		Wurzen	117	·	0.5	0.3	2.0	9.7	2.5	0.2	·	·	·	·	·	·	·	0.0	17.0	3.2	0.6	·	·	·	·	·	·	·	·	·	·	·	·		41.6	74	- 14	9	5	·	·
		Eilenburg	100	·	0.1	0.1	2.3	9.8	2.4	0.1	·	·	·	·	·	·	·	·	21.1	11.3	1.4	·	0.6	0.0	·	·	0.0	·	·	·	·	·	·		49.2	120	+ 8	10	6	·	·
		Tornau	115	2.1	0.7	·	5.8	10.4	1.8	·	·	·	·	·	·	·	·	·	11.5	5.4	·	·	1.0	·	·	·	0.1	·	·	·	·	·	·		36.8	95	- 2	9	6	·	·
		Werbelin	107	·	1.0	·	0.6	6.0	2.1	0.1	·	·	·	·	·	·	·	·	12.5	6.1	0.3	·	0.2	·	·	·	·	·	·	·	·	·	·		28.9	96	- 1	9	5	·	·
		Jeßnitz	75	·	0.6	·	1.2	10.1	1.3	0.1	·	·	·	·	·	·	·	0.3	8.1	5.4	·	·	0.3	·	·	·	1.7	0.5	·	·	·	·	·		29.6	80	- 9	11	6	·	·
		Dessau	57	0.1	1.2	·	5.1	6.9	0.5	0.0	·	·	·	·	·	·	·	0.5	8.1	9.1	0.7	·	0.8	·	0.1	·	0.1	0.0	·	·	·	·	·		28.2	87	- 9	12	5	·	·
E.	E.	Aken	55	·	1.4	0.1	6.4	6.1	1.4	·	·	·	·	·	·	·	·	1.9	9.9	6.1	1.1	·	0.7	·	·	·	0.3	·	·	·	·	·	·		35.0	103	+ 1	11	8	·	·
Saale	Loquitz bis Quelle	Waldstein	879	·	1.1	2.3	5.9	5.6	3.0	0.2	·	·	·	·	·	·	·	·	1.1	4.7	·	·	1.9	0.6	0.5	4.7	1.9	4.5	0.1	·	·	·	0.2		38.8	46	-44	16	11	·	·
		Münchberg	536	·	1.0	4.5	3.0	11.2	3.1	·	·	·	·	·	·	·	·	·	6.5	2.7	1.4	·	3.2	·	1.2	2.1	2.1	2.9	·	·	·	·	·		44.2	57	- 34	13	13	·	·
		Schönwald	690	·	0.3	2.1	2.3	6.9	3.1	·	·	·	·	0.1	·	·	·	·	2.1	6.3	2.0	·	1.8	0.5	0.7	3.5	0.8	1.9	1.4	·	·	·	·		32.4	91	- 16	16	11	1	·
		Heinersberg	570	·	0.1	1.3	1.8	6.2	1.8	·	·	·	·	0.1	·	·	·	·	1.5	4.9	1.4	·	0.3	0.2	0.3	1.6	0.5	2.7	1.2	·	·	·	·		27.0			14	8	·	·
		Hof	476	·	0.2	1.8	2.6	6.5	2.0	·	·	·	·	·	·	·	·	·	5.5	5.2	1.7	·	0.4	1.5	0.0	1.1	0.6	2.2	0.1	·	·	·	·		31.5	67	- 15	14	10	·	·
		Gefell	563	·	0.9	1.4	1.0	7.9	5.3	·	·	·	·	·	·	·	·	·	7.7	3.1	0.9	·	1.5	0.2	0.2	0.3	0.1	2.5	·	·	·	·	·		33.0			14	8	·	·
		Rodeck	700	·	·	4.5	4.6	11.0	6.1	·	·	·	·	·	·	·	·	·	8.0	1.1	1.2	·	1.9	1.2	·	2.1	3.8	3.6	·	·	·	·	0.5		49.6	83	- 29	13	12	·	·
		Blankenberg	498	0.1	0.6	2.5	1.9	4.5	1.1	0.0	·	0.0	·	·	·	·	·	·	8.3	3.1	1.9	·	1.8	1.1	0.1	0.9	1.3	3.1	0.6	·	0.1	·	·		34.2	114	+ 4	14	11	·	·
		Saaletalsperre	412	·	0.1	0.4	0.0	11.4	3.1	·	·	·	·	·	·	·	·	·	7.6	4.5	2.5	·	1.3	0.3	·	0.4	0.2	7.1	0.1	·	·	·	·		40.2			13	7	·	·
		Schleiz	440	·	0.1	0.2	0.1	9.1	5.1	·	·	·	·	·	·	·	·	·	8.4	8.1	2.9	·	0.6	1.0	0.0	0.3	·	5.1	0.0	·	·	·	·		41.6	107	+ 2	12	7	·	·
		Ziegenrück	330	0.1	0.5	0.1	0.0	9.4	4.4	0.1	·	·	·	·	·	·	·	·	12.3	3.4	1.5	0.1	1.3	0.1	0.0	0.5	0.2	1.5	0.2	0.1	·	·	·		35.8	94	- 2	12	7	·	·
	Loquitz	Oberneuhüttendorf	500	·	0.0	1.3	2.0	5.1	3.9	·	·	·	·	·	·	·	·	·	9.8	4.3	3.0	·	0.8	0.8	0.2	0.5	3.0	4.5	2.6	·	·	·	0.0		40.8	68	-19	14	10	·	·
		Schmiedefeld	756	0.5	0.8	1.3	0.2	4.2	4.6	·	·	·	·	·	·	·	·	·	9.8	2.3	3.6	·	2.2	0.5	0.7	0.8	0.4	5.1	2.0	·	·	·	·		39.0	57	- 30	16	9	1	1
		Probstzella	343	0.0	0.3	0.4	0.5	2.3	3.2	·	·	·	·	·	·	·	·	·	10.2	2.7	2.7	·	0.8	0.3	0.1	0.6	1.3	3.4	1.2	·	·	·	·		30.0	65	-16	15	8	·	·
		Ruppersdorf	550	·	1.0	1.3	1.2	6.0	2.5	·	·	·	·	·	·	·	·	·	10.6	6.2	3.5	·	1.2	·	·	1.1	1.9	6.3	0.5	·	·	·	·		43.3	85	- 8	13	12	·	·
		Leutenberg	295	·	0.6	0.4	·	5.2	1.3	·	·	·	·	·	·	·	·	·	12.0	0.8	2.0	·	2.5	·	·	0.7	0.5	2.5	·	·	·	·	·		28.5	75	- 9	11	6	·	·
	S.	Eyba	550	·	·	·	1.0	3.2	2.8	·	·	·	·	·	·	·	·	·	11.5	2.5	2.9	·	2.4	0.0	0.0	0.0	0.0	2.7	1.0	·	·	·	·		30.0			9	9	1	·
	Schwarza	Großbreitenbach	648	·	·	5.2	2.7	15.1	2.6	·	·	·	·	·	·	·	·	·	8.3	1.3	1.8	·	1.9	·	3.7	·	4.2	10.2	3.2	·	·	·	·		59.6	77	- 17	12	12	·	·
		Neuhaus a. R.	835	0.1	0.9	3.2	1.8	9.3	3.1	0.2	·	·	·	·	·	·	·	·	8.9	1.4	1.7	·	2.8	0.4	1.2	3.4	3.7	5.6	1.3	0.0	·	·	·		48.9	56	- 39	17	13	2	·
		Pennewitz	465	·	·	1.7	0.3	1.5	2.1	·	·	·	·	·	·	·	·	·	11.9	1.2	1.2	·	0.2	1.2	0.8	0.7	1.1	5.5	2.9	·	·	·	·		32.3			14	10	1	1
		Blankenburg	226	·	0.4	1.2	·	5.5	1.2	·	·	·	·	·	·	·	·	·	11.4	1.3	1.5	·	0.9	1.2	0.1	·	·	1.5	3.3	·	·	·	·		29.5	92	- 2	12	9	·	·
	Ilm bis Schwarza	Remda	320	·	·	0.3	·	7.8	3.0	·	·	·	·	·	·	·	·	·	12.7	0.9	·	·	0.2	·	0.0	0.0	·	2.7	0.0	·	·	·	·		27.0	82	- 6	7	4	·	·
		Friedebach	300	2.0	·	0.7	·	8.0	2.0	·	·	·	·	·	·	·	·	·	11.2	1.1	1.5	·	0.8	·	·	0.3	·	0.5	2.3	·	·	·	·		28.4			10	6	·	·
		Hummelshain	310	·	·	2.0	·	6.7	3.2	·	·	·	·	·	·	·	·	·	8.4	4.2	2.7	0.2	0.4	·	·	·	·	1.2	·	·	·	·	·		29.0	78	- 8	9	7	·	·
		Drößnitz	420	·	0.8	0.4	·	9.8	5.3	·	·	·	·	·	·	·	·	·	18.2	2.4	1.2	·	·	·	·	·	·	0.7	·	·	·	·	·		38.8	114	+ 5	8	5	·	·
		Stadtroda	260	·	1.4	0.2	0.1	18.0	5.7	·	·	·	·	·	·	·	·	·	13.8	1.7	2.4	·	0.3	·	·	·	·	0.9	1.1	·	·	·	·		32.6	104	+ 2	11	7	·	·
		Jena	155	1.5	0.3	0.0	0.1	9.3	7.0	0.0	2.0	·	·	·	·	0.0	·	0.1	14.2	2.2	0.9	·	0.1	0.0	0.5	0.3	0.0	0.8	·	·	·	·	·		37.1	103	+ 1	13	5	·	·
		Wetzdorf	328	·	1.1	0.6	1.5	5.9	2.1	0.3	·	·	·	·	·	·	·	0.5	2.15	2.5	·	·	0.0	·	·	0.0	·	0.4	·	·	·	·	·		36.4	89	- 5	10	6	·	·
	L.	Schmücke	910																																				

Tägliche Niederschlagshöhen in Millimetern, gemessen um 7 Uhr morgens

November

R. f. W. Deutsch. Meteorol. Jahrb. 1938. III.

Flußgebiet		Ort	Seehöhe m	1	2	3	4	5	6	7	8	9	10	11	12	13	14	15	16	17	18	19	20	21	22	23	24	25	26	27	28	29	30	31	Monatssumme mm	Monatssumme % d. Norm.	Abweichung v. d. Norm	Zahl der Tage mit Niederschl. ≥0.1	Zahl der Tage mit Niederschl. ≥1.0	Zahl der Tage mit ≥0.1	Zahl der Tage mit ⊠
Saale	Ilm	Ilmenau	500	·	0.2	1.2	0.5	6.2	2.4	·	·	·	·	·	·	·	·	·	10.3	1.4	1.5	·	0.1	0.6	2.1	0.6	2.6	3.8	2.3	·	·	·	·		35.8	57	-27	15	10	·	·
		Stadtilm	376	·	0.3	1.2	·	1.6	1.0	·	·	·	·	·	·	0.1	·	·	14.1	1.4	0.0	·	1.0	·	·	0.7	·	0.8	·	·	·	·	·		22.2	67	-11	10	6	·	·
		Tiefborn	308	·	·	0.3	·	4.2	1.2	·	·	·	·	·	·	0.2	·	·	14.2	3.5	0.8	·	·	·	·	·	·	0.6	0.8	·	·	·	·		25.8	70	-11	9	4	·	·
		Weimar	222	·	0.5	·	·	9.4	8.0	·	·	·	·	·	·	·	·	0.5	17.5	·	·	·	·	·	·	·	2.7	·	·	·	·	·	·		38.6	113	+5	6	4	·	·
		Apolda	200	·	0.0	0.5	0.6	5.5	4.5	0.0	·	·	·	·	·	·	·	0.6	17.4	2.4	0.3	·	0.1	0.0	·	·	·	0.4	0.0	·	·	·	·		32.3			10	4	·	·
	S.	Kösen (Saalhäuser)	126	·	0.4	1.1	1.0	4.6	4.0	0.1	·	·	·	·	·	·	·	1.0	22.5	4.3	·	·	·	·	·	·	·	·	·	·	·	·	·		39.0	111	+4	9	7	·	·
	Unstrut	Dingelstädt	336	·	1.3	1.4	8.3	9.4	3.9	·	·	·	·	·	·	0.1	·	1.5	5.1	1.8	·	·	·	2.6	0.8	·	3.0	·	3.0	·	·	·	·		42.2	74	-15	13	11	·	·
		Keula	423	0.8	·	3.2	0.5	7.3	7.9	·	·	·	·	0.0	·	0.1	·	0.8	4.2	0.6	·	·	0.2	0.5	1.0	·	2.0	3.3	0.3	·	·	·	·		32.7	61	-21	15	7	·	·
		Eigenrieden	480	·	1.6	2.0	1.4	14.9	10.5	·	·	·	·	·	·	·	·	0.5	5.3	1.1	·	·	0.7	1.6	1.9	·	2.2	3.6	0.7	·	·	·	·		48.0	86	-8	14	11	·	·
		Mühlhausen	225	·	0.6	1.6	1.5	8.1	·	·	·	·	·	·	·	·	·	0.2	7.0	0.4	0.1	·	0.0	1.6	2.4	·	1.4	1.9	0.8	·	·	·	·		27.6	66	-14	13	8	·	·
		Langensalza	185	·	·	·	·	5.1	3.8	·	·	·	·	·	·	0.3	0.2	2.5	11.7	·	·	·	·	0.9	·	·	2.1	·	·	·	·	·	·		27.2	78	-8	8	5	·	·
		Herbsleben	157	0.0	0.2	0.3	0.2	3.5	3.2	·	·	·	·	·	·	·	0.0	1.4	10.8	0.1	0.2	·	·	0.0	·	0.3	0.6	1.3	·	·	·	·	·		22.1	71	-9	12	5	·	·
	Unstrut, Gera	Oberhof	797																																					
		Arnstadt	288	·	·	0.9	·	1.3	0.7	·	·	·	·	·	·	·	·	·	12.0	2.2	0.8	·	0.2	0.1	0.2	0.3	0.8	2.5	0.2	·	·	·	·		22.2			13	4	·	·
		Tambach	450	·	2.6	4.2	0.1	31.1	7.4	·	·	·	·	·	·	·	·	0.0	11.2	1.9	1.6	·	1.1	1.6	0.2	3.0	4.0	4.4	0.4	·	·	·	·		74.8			15	12	1	·
		Krawinkel	480	·	0.1	2.2	·	7.0	3.1	·	·	·	·	·	·	·	·	0.7	11.8	1.0	0.0	·	·	2.1	1.1	0.2	2.9	5.6	1.5	·	·	·	·		39.3	70	-17	13	10	·	·
		Erfurt	183	·	0.2	2.6	0.0	4.4	1.3	·	·	·	·	·	·	·	·	0.6	12.3	0.9	0.3	·	0.4	0.0	·	0.3	0.4	0.6	0.0	·	·	·	·		24.3	78	-7	12	4	·	·
	Unstrut	Schloßvippach	168	·	1.2	2.1	0.5	5.5	4.1	·	·	·	·	·	·	·	·	0.4	12.1	0.5	0.2	·	0.5	·	·	0.4	1.4	0.9	0.1	·	·	·	·		29.9	103	+1	14	6	·	·
		Buttstädt	192	·	0.6	1.7	0.5	6.7	2.6	·	·	·	·	·	·	·	·	0.5	13.7	1.8	0.1	·	0.0	·	·	1.8	0.1	0.0	·	·	·	·	0.0		30.1	91	-3	11	6	·	·
		Leubingen	130	·	·	0.5	4.0	(5.0)	1.5	·	·	·	·	·	·	·	·	·	12.5	0.5	·	·	·	·	·	·	1.0	0.5	·	·	·	·	·		25.5	88	-3	8	5	·	·
	Unstrut, Helbe	Großberndten	400	·	0.7	2.9	0.4	9.8	5.0	·	·	·	·	·	·	·	0.0	1.6	4.2	0.6	0.0	·	0.2	1.2	1.0	·	1.9	2.1	0.3	·	·	·	·		31.9	67	-16	14	9	·	·
		Ebeleben	285	·	0.9	4.2	1.3	7.7	3.4	·	·	·	·	·	·	0.1	·	1.3	6.1	1.0	0.2	·	·	0.1	2.4	·	1.2	1.5	·	·	·	·	·		31.4	83	-7	14	10	·	·
		Greußen	163	·	0.5	1.1	0.4	5.2	2.5	·	·	·	·	·	·	0.0	·	0.9	8.1	1.7	0.1	0.1	0.3	·	0.1	0.3	1.7	1.1	0.3	·	·	·	·		24.4	79	-7	16	7	·	·
	Unstrut	Worbis	330	·	0.9	2.4	4.7	5.8	5.9	0.0	0.0	·	·	·	·	0.1	0.0	2.3	3.6	1.1	·	·	0.2	0.9	1.8	0.0	2.9	3.8	3.9	0.0	·	·	0.1		40.4	84	-8	16	11	·	·
		Sondershausen	186	·	0.5	2.3	0.6	6.4	2.6	·	·	·	·	·	·	·	·	0.4	4.6	1.8	0.5	·	0.1	0.3	0.9	·	1.7	1.5	0.6	·	·	·	0.0		24.8	64	-14	15	7	·	·
		Heldrungen	127	·	0.6	3.5	0.1	7.0	0.7	·	·	·	·	·	·	·	·	0.8	6.9	1.0	0.2	·	0.1	0.0	0.0	·	2.1	1.1	·	·	·	·	·		24.1	80	-6	12	6	·	·
		Frankenhausen	130	·	·	0.4	0.5	6.5	2.6	0.7	·	·	·	·	·	·	·	0.6	2.6	1.7	0.3	·	0.2	·	0.2	·	·	1.2	0.9	·	·	·	·		18.4	59	-13	13	5	·	·
	Unstrut, Helme	Klettenberg	245	·	1.8	2.2	2.4	20.2	11.7	0.2	·	·	·	·	·	0.0	·	2.1	7.2	1.3	·	·	1.3	0.7	·	·	3.1	5.9	·	·	·	·	0.8		60.9	117	+9	14	11	·	·
		Sülzhayn	320	·	3.4	1.3	3.9	23.7	6.4	0.2	·	·	·	·	·	·	·	3.4	5.9	0.5	·	·	1.2	0.3	1.2	·	2.8	6.1	1.7	·	·	·	·		62.0	93	-5	15	12	·	·
		Sachsa	335	·	3.6	1.2	2.9	27.8	10.1	5.1	·	·	·	·	·	·	·	0.2	15.9	·	·	·	1.6	0.3	1.0	·	1.9	5.9	1.7	·	·	·	·		79.2	100	0	14	12	·	·
		Nordhausen	246	·	0.8	1.1	2.0	17.4	5.4	0.1	·	·	·	·	·	0.0	·	1.5	4.9	0.3	0.3	0.0	0.9	0.5	0.1	·	2.7	1.5	1.3	·	·	·	·		40.8	105	+2	16	9	·	·
		Nordh. Talsp.	443	·	2.6	0.9	7.2	17.8	4.9	·	·	·	·	·	·	0.0	·	3.1	4.1	0.0	·	·	·	2.1	0.3	·	3.1	3.0	3.0	·	·	·	·		52.1			12	10	·	·
		Kelbra	155	·	0.2	0.2	0.0	1.5	2.1	·	·	·	·	·	·	·	·	1.6	4.7	3.3	0.6	·	·	0.5	·	·	1.6	0.8	·	·	·	·	·		23.1	77	-7	11	6	·	·
		Sangerhausen	182	·	0.2	·	1.0	5.4	1.7	·	·	·	·	·	·	·	·	1.0	4.3	0.4	0.2	·	·	·	·	·	0.7	0.7	·	·	·	·	0.0		15.6	49	-16	10	5	·	·
	Unstrut	Hohelinde	297	·	1.2	3.4	·	1.0	1.0	·	·	·	·	·	·	·	·	·	26.4	2.4	1.0	·	·	·	·	·	·	0.2	·	·	·	·	·		36.6	107	+3	8	7	·	·
		Reinsdorf	114	·	0.6	3.8	0.1	4.7	5.1	·	·	·	·	·	·	·	·	1.1	13.3	1.6	0.4	·	0.0	·	·	·	1.9	1.1	·	·	·	·	·		33.7	112	+4	11	8	·	·
		Bibra	170	0.0	0.3	1.3	0.8	7.1	1.3	·	·	·	·	·	·	·	·	1.4	14.5	2.2	0.7	·	0.2	·	·	·	2.1	0.0	0.0	·	·	·	·		31.9	94	-2	11	7	·	·
	Saale	Goseck	146	2.4	·	2.1	1.9	4.1	11.4	·	·	·	·	·	·	·	·	0.1	14.8	8.9	2.1	·	·	0.2	·	·	·	·	·	·	·	·	·		48.0	155	+17	10	8	·	·
		Teuchern	188	·	0.6	1.2	1.1	3.7	6.1	·	·	·	·	·	·	·	·	0.6	15.8	3.9	0.5	·	·	·	·	0.1	0.4	·	·	·	·	·	·		34.0			11	6	·	·
		Lützen	120	·	0.8	1.6	·	4.4	2.4	0.2	·	·	·	·	·	·	·	0.5	16.8	7.1	·	·	0.3	0.0	·	0.0	0.0	·	·	·	·	·	·		34.1	103	+1	9	5	·	·
		Merseburg	93	·	0.8	0.4	0.9	5.1	2.1	·	·	·	·	·	·	·	·	0.6	14.5	6.2	1.0	·	0.5	0.1	0.0	·	0.0	0.0	0.0	·	·	·	·		32.2	107	+2	11	5	·	·
		Schafstädt	146	·	0.3	0.2	0.5	2.2	1.6	·	·	·	·	·	·	·	·	0.7	8.1	5.0	0.5	·	·	·	·	0.2	·	0.1	0.4	0.2	·	·	·		20.5	76	-6	13	4	·	·
	Weiße Elster	Bad Elster	500	·	0.8	1.4	1.7	12.7	5.1	·	·	·	·	·	·	·	·	·	1.4	6.0	0.5	·	0.3	0.6	0.3	2.3	0.6	1.8	0.6	·	·	·	0.0		36.1	66	-19	15	8	·	·
		Raun	560	·	0.8	1.0	2.2	23.0	10.9	·	·	·	·	·	·	·	·	·	2.4	8.2	0.9	·	·	0.8	0.6	2.9	0.4	1.2	1.9	·	·	·	·		57.2	130	+13	14	9	·	·
		Markneukirchen	520	·	1.3	1.1	1.3	10.3	5.6	·	·	·	·	·	·	·	·	·	5.8	3.3	1.8	·	1.6	0.3	0.4	2.0	0.8	2.8	·	·	·	·	0.3		38.7	68	-18	15	11	·	·
		Oelsnitz i. V.	408	·	0.0	1.7	0.6	9.6	4.4	·	·	·	·	·	·	·	·	·	2.1	6.8	2.9	·	1.4	·	·	0.8	·	4.5	·	·	·	·	0.0		34.8	92	-3	10	8	·	·
		Grobau	560	·	1.1	1.2	0.5	9.8	7.1	·	·	·	·	·	·	·	·	·	3.8	5.2	2.1	·	0.5	2.1	·	·	1.1	2.1	0.2	·	·	·	·		36.8	119	+6	13	10	1	·

Tägliche Niederschlagshöhen in Millimetern, gemessen um 7 Uhr morgens

November

Flußgebiet		Ort	See-höhe m	1	2	3	4	5	6	7	8	9	10	11	12	13	14	15	16	17	18	19	20	21	22	23	24	25	26	27	28	29	30	31	Monatssumme mm	Monatssumme % d. Norm.	Abweichung v. d. Norm.	Zahl der Tage mit Niederschl. ≥0,1	Niederschl. ≥1,0	✳ ≥0,1	🌨
Saale	Weiße Elster	Plauen	369	·	0.7	0.9	0.7	7.1	3.4	·	·	·	·	·	·	·	·	·	3.2	5.7	2.2	·	0.3	1.1	0.0	·	·	1.8	·	·	·	·	·		27.1	68	-13	11	7	·	·
		Falkenstein	595	·	1.2	2.1	0.0	6.8	14.9	·	·	·	·	·	·	·	·	·	5.7	3.7	1.2	·	1.2	1.1	0.0	0.0	0.0	0.0	·	·	·	·	·		37.9	74	-13	9	9	·	·
		Bernsgrün	480	·	0.5	·	0.4	6.4	4.5	·	·	·	·	·	·	·	·	·	5.8	6.2	1.3	0.8	0.3	0.2	·	0.1	·	0.8	·	·	·	·	·		27.3	65	-15	12	5	·	·
		Eich	450	·	1.5	1.9	0.4	13.1	12.2	·	·	0.0	·	·	·	·	·	·	5.1	8.1	2.2	·	1.1	1.8	·	0.5	·	3.5	0.0	·	·	·	·		51.4	102	+1	12	0	·	·
		Greiz	284	·	0.4	0.9	0.5	6.3	3.4	·	·	·	·	·	·	·	·	·	4.8	6.4	1.2	·	0.4	1.7	·	·	·	2.7	0.0	·	·	·	0.0		28.7	76	-9	11	7	·	·
	W. Elster Weida	Zeulenroda	432	·	0.2	0.5	0.4	6.6	5.4	·	·	·	·	·	·	·	·	·	6.9	5.4	2.0	·	1.2	0.3	·	·	·	4.2	0.2	·	·	·	·		33.3	85	-6	12	7	·	·
		Weida	235	·	·	2.2	·	8.0	5.2	·	·	·	·	·	·	·	·	·	8.2	4.0	2.6	·	·	·	·	·	·	1.5	·	·	·	·	·		31.7	88	-4	7	6	·	·
		Auma	405	·	0.5	0.8	0.8	7.5	5.5	·	·	·	·	·	·	·	·	·	9.3	4.3	3.5	·	1.7	·	·	0.1	·	1.9	·	·	·	·	·		35.9	92	-3	11	7	·	·
	Weiße Elster	Münchenbernsdorf	335	·	0.8	1.0	·	10.2	7.1	·	·	·	·	·	·	·	·	·	9.0	2.9	2.2	2.0	0.7	·	·	·	·	0.5	·	·	·	·	·		36.4	96	-2	10	7	·	·
		Zeitz	175	·	0.3	·	0.5	3.6	4.7	0.2	0.2	·	·	·	·	·	·	0.2	12.2	4.2	4.4	·	0.4	0.1	·	·	·	0.5	·	·	·	·	·		31.5	90	-3	13	5	·	·
		Pegau	129	·	0.7	1.1	2.7	6.9	4.5	1.6	·	·	·	·	·	·	·	·	14.4	4.9	3.8	·	0.7	0.2	·	·	·	0.1	·	·	·	·	·		41.6	126	+9	12	8	·	·
		Heuckewalde	284	·	0.3	·	1.9	2.7	6.5	0.1	·	·	·	·	·	·	·	0.1	8.8	3.3	5.9	·	0.2	·	·	·	·	·	·	·	·	·	·		29.8	85	-5	10	5	·	·
		Meuselwitz	170	·	0.5	0.2	0.5	4.7	6.2	0.2	·	·	·	·	·	·	·	·	13.4	3.4	4.8	·	0.2	0.2	·	·	·	0.0	·	·	·	·	·		34.3	90	-4	11	5	·	·
	Weiße Elster, Pleiße	Rußdorf	300	·	0.6	0.7	0.5	5.1	6.4	·	·	·	·	·	·	·	·	·	6.0	4.9	0.9	·	0.6	0.7	·	·	·	1.5	·	·	·	·	·		27.9			11	5	·	·
		Vollmershain	253	·	·	0.9	0.1	4.0	4.6	·	·	·	·	·	·	·	·	·	8.2	3.9	2.0	·	·	·	·	·	·	0.8	·	·	·	·	·		24.5			8	5	·	·
		Altenburg	198	·	0.5	0.5	0.7	6.8	8.3	1.3	·	·	·	·	·	·	·	·	9.2	3.9	2.8	·	0.5	0.3	·	·	·	0.2	0.1	·	·	·	·		35.1	103	+1	13	6	·	·
		Altmörbitz	198	·	1.5	0.8	1.4	10.5	4.8	0.3	·	·	·	·	·	·	·	·	10.0	3.1	2.6	·	0.5	0.4	·	·	·	0.5	0.5	·	·	·	·		36.9	76	-12	13	7	·	·
		Borna	140	·	0.8	0.3	0.1	9.9	2.1	0.9	·	·	·	·	·	·	·	·	12.3	4.2	3.7	·	·	·	·	·	·	·	·	·	·	·	·		34.3	84	-7	9	5	·	·
		Leipzig	114	·	0.7	2.5	3.0	10.3	2.9	0.1	·	·	·	·	·	·	·	0.0	15.9	7.1	1.5	·	0.5	·	·	·	0.0	0.0	·	·	·	·	·		44.5	111	+5	10	7	·	·
	Weiße Elster	Naunhof	132	·	0.5	2.6	4.3	10.1	2.1	·	·	·	·	·	·	·	·	0.0	17.9	7.4	1.4	·	0.3	·	·	·	·	·	·	·	·	·	·		46.6	106	+3	9	7	·	·
		Cunnersdorf	130	·	0.1	0.7	1.7	10.0	0.0	2.7	·	·	·	·	·	·	·	·	18.8	7.8	0.4	·	0.6	·	·	·	0.1	0.0	·	·	·	·	·		42.9	110	+4	10	5	·	·
	s. Saale	Halle a. S.	102	0.1	·	1.2	1.2	11.5	4.0	·	·	·	·	·	·	·	·	0.3	7.9	5.6	0.1	·	0.6	·	0.0	·	·	0.7	0.2	0.0	·	·	·		33.4	110	+3	12	6	·	·
	Sulza	Eisleben	160	·	0.3	·	2.4	2.2	1.9	·	·	·	·	·	·	·	·	0.4	6.1	3.7	0.8	·	·	·	·	·	0.3	0.5	·	·	·	·	·		18.6	63	-11	10	5	·	·
		Müllerdorf	90	·	·	·	1.8	4.6	2.3	·	·	·	·	·	·	·	·	0.8	6.1	3.6	0.0	·	0.0	·	·	·	·	0.6	·	·	·	·	·		19.8	(71)	(-8)	7	5	·	·
	S.	Rothenburg	68	1.6	·	·	0.8	10.9	1.1	·	·	·	·	·	·	·	·	·	7.9	7.7	·	·	·	·	·	·	·	·	·	·	·	·	·		30.0	103	+1	6	7	·	·
	Wipper	Hayn	435	·	1.5	0.4	4.4	11.5	3.6	0.1	·	·	·	·	·	·	·	2.2	5.3	1.9	0.6	·	0.2	·	0.7	·	2.3	2.2	0.8	·	·	·	·		37.7	69	-11	15	9	·	·
		Wippra	215	·	0.5	·	2.6	1.9	2.0	·	·	·	·	·	·	·	·	1.4	5.1	6.8	0.6	·	·	0.2	1.0	·	1.0	1.7	0.8	·	·	·	0.0		25.6	67	-13	13	9	·	·
		Sandersleben	185	·	2.6	·	0.9	9.1	2.4	·	·	·	·	·	·	·	·	0.6	10.5	6.9	1.9	·	·	·	·	·	1.0	0.4	·	·	·	·	·		36.3	(113)	(+4)	10	7	·	·
		Stangerode	203	·	1.2	·	2.0	2.8	3.8	0.1	·	·	·	·	·	·	·	1.3	8.0	8.3	1.3	·	·	0.1	0.1	·	1.3	2.2	0.8	·	·	·	·		33.3	100	0	14	10	·	·
	S.	Bernburg	66	·	1.4	·	3.7	5.1	1.2	·	·	·	·	·	·	·	·	1.5	9.3	4.0	0.6	·	0.2	·	0.0	·	0.3	0.9	·	·	·	·	·		28.2	93	-2	11	7	·	·
	Fuhne	Landsberg (Bz. Halle)	103	·	0.9	·	0.9	10.0	2.0	·	·	·	·	·	·	·	·	0.2	9.4	4.6	0.1	·	0.3	·	·	·	·	0.2	·	·	·	·	0.1		28.7	107	+2	11	14	·	·
		Quellendorf	78	·	1.1	·	5.1	6.7	1.5	·	·	·	·	·	·	·	·	0.3	7.5	4.2	0.4	·	0.5	·	0.0	·	0.4	0.1	·	·	·	0.1	0.1		28.0	93	-2	13	6	·	·
		Glauzig	80	·	0.0	·	1.2	6.7	1.7	·	·	·	·	·	·	·	·	0.0	8.2	6.4	·	·	0.0	·	·	·	0.7	0.2	·	·	·	·	·		25.1	78	-7	7	5	·	·
	Bode	Brocken	1142	0.2	1.8	1.3	8.2	21.2	13.8	1.3	1.1	1.1	·	1.2	·	·	·	5.5	13.6	2.3	·	·	1.3	6.0	9.7	·	7.6	8.8	12.8	·	·	·	·		118.8	96	-5	19	18	8	3
		Schierke	613	·	2.4	2.4	9.2	17.3	10.0	0.0	·	·	·	0.3	·	0.3	·	4.3	13.2	2.4	·	·	1.0	2.8	8.8	·	5.7	6.8	12.2	·	·	·	·		99.1	(118)	(+15)	16	14	2	1
		Königskrug	756	0.2	4.9	5.2	11.9	22.5	10.5	0.6	·	·	·	0.6	·	·	·	3.6	11.4	1.2	0.1	·	1.8	2.8	3.0	·	8.2	7.8	10.1	·	·	·	·		106.4	83	-22	18	14	2	1
		Rübeland	420	·	0.5	0.7	3.2	2.9	0.6	·	·	·	·	0.1	·	·	·	2.2	19.4	5.3	·	·	·	1.4	1.2	·	2.6	6.9	3.8	·	·	·	·		50.8	93	-4	14	10	·	·
		Benneckenstein	515	·	2.6	3.2	6.0	21.3	4.0	3.0	·	·	·	0.1	·	0.2	·	5.7	6.2	6.1	0.2	·	0.6	1.0	6.1	·	4.5	10.2	4.4	·	·	·	0.2		85.6	98	-2	19	14	2	·
		Allrode	431	·	0.8	1.1	3.1	3.4	3.0	0.1	·	·	·	0.0	·	·	·	4.3	6.6	3.1	0.4	0.0	0.1	2.5	2.1	0.1	3.7	8.2	6.0	·	·	·	0.0		48.6	94	-3	17	12	·	·
		Quedlinburg	124	·	1.6	·	0.6	6.5	1.9	0.1	·	·	·	·	·	0.1	·	3.0	16.2	6.8	0.8	·	·	·	0.1	·	0.5	2.1	0.6	·	·	·	·		40.9	137	+11	14	7	·	·
		Blankenbg. (Schiefb.)	228	·	1.2	0.2	0.6	0.4	2.1	·	·	·	·	·	·	0.0	·	3.0	17.2	12.7	0.5	·	·	0.2	1.8	·	1.4	4.2	3.0	·	·	·	·		48.5	120	+8	14	9	·	·
	Bode, Selke	Harzgerode	398	·	·	·	4.1	0.6	3.3	·	·	·	·	·	·	·	·	1.9	6.2	5.8	0.5	·	·	0.3	·	·	2.0	5.1	1.9	·	·	·	·		31.7	73	-12	11	8	·	·
		Reinstedt	135	·	1.7	·	·	12.0	3.1	·	·	·	·	·	·	·	·	·	13.1	9.5	·	·	·	·	·	·	0.6	2.2	·	·	·	·	·		42.2	(135)	(+11)	7	6	·	·
		Ballenstedt	230	·	2.7	·	1.0	2.8	2.8	0.1	·	·	·	·	·	0.0	·	2.6	12.9	15.7	0.8	·	0.0	·	0.1	·	0.7	3.6	2.9	·	·	·	·		48.7	132	+12	13	9	·	·
	B., Bode	Gröningen	94	·	3.2	0.0	3.1	8.8	0.8	0.0	·	·	·	·	·	·	·	4.1	10.8	7.2	2.6	·	·	·	·	·	0.0	2.5	0.1	·	·	·	·		43.2	143	+13	10	8	·	·
	A.	Wernigerode (Schul.)	237	·	0.2	0.3	1.6	1.0	2.0	·	·	·	·	·	·	·	·	10.5	15.0	8.7	·	·	0.2	0.8	2.4	·	1.4	4.4	5.1	·	·	·	·		54.6	120	+9	14	10	·	·
		Rohrsheim	95	·	1.8	1.0	4.2	6.0	2.9	·	·	·	·	·	·	·	·	7.6	10.1	6.1	·	·	·	·	0.0	·	·	4.6	0.0	·	·	·	·		44.3	133	+11	9	9	·	·

1938 **Tägliche Niederschlagshöhen in Millimetern, gemessen um 7 Uhr morgens** November

Flußgebiet		Ort	See-höhe m	1	2	3	4	5	6	7	8	9	10	11	12	13	14	15	16	17	18	19	20	21	22	23	24	25	26	27	28	29	30	31	Monatssumme mm	Monatssumme % d. Norm.	Abweichung v. d. Norm	Zahl der Tage mit Niederschl. ≧0.1	Niederschl. ≧1.0	✳ ≧0.1	☒
Saale	Bode, Aue	Hötensleben	100	·	1.3	0.5	11.5	12.3	0.9	·	·	·	·	·	·	·	·	5.8	16.6	7.1	0.2	·	0.1	·	0.1	·	0.0	7.3	0.4	·	·	·	·		64.1	(178)	(+28)	13	7	·	·
		Röderhof	200	·	0.8	0.3	3.7	8.4	2.7	0.0	·	·	·	·	·	·	·	7.0	10.4	8.8	0.5	·	·	·	·	·	·	4.0	0.5	·	0.5	·	·		47.6	123	+9	12	7	·	·
	Bode	Seehausen	135	·	·	·	11.5	9.2	·	0.0	·	·	·	·	·	·	·	5.6	9.7	4.8	·	·	·	·	·	·	0.5	6.3	·	·	·	·	·		47.6	130	+11	7	6	·	·
		Wolmirsleben	70	·	0.9	·	5.5	7.2	1.1	·	·	·	·	·	·	·	·	4.0	12.8	2.2	1.4	·	·	·	·	·	0.5	2.6	1.0	·	·	·	·		39.2	130	+9	11	9	·	·
		Leopoldshall	70	·	0.7	0.0	4.3	6.9	·	·	·	·	·	·	0.0	·	·	1.7	9.0	3.6	·	·	0.4	·	0.0	·	0.8	1.9	·	·	·	·	·		29.3	85	-5	9	6	·	·
	s.	Kalbe	60	0.1	1.1	·	4.8	7.0	1.4	·	·	·	·	·	·	·	·	2.8	8.5	7.8	0.2	·	0.0	·	·	·	0.2	3.5	·	·	·	·	·		31.4	103	+1	11	8	·	·
Havel bis Saale	Ohre bis Saale	Serno	120	·	2.2	·	4.8	12.2	1.8	0.2	·	·	·	·	·	·	·	1.0	7.4	6.6	0.6	·	0.8	·	0.2	·	0.5	·	0.8	·	·	·	·		39.1	(93)	(-3)	13	7	·	·
		Zerbst	71	·	0.9	0.1	7.9	7.8	0.9	0.1	·	·	·	·	·	·	·	1.4	9.6	4.4	0.5	·	0.8	·	0.1	·	0.2	1.1	·	·	·	·	·		35.8	100	0	14	6	·	·
		Schönebeck	52	·	·	·	5.9	6.2	·	·	·	·	·	·	·	·	·	4.6	9.2	1.1	1.0	·	·	0.2	·	·	0.9	3.2	1.3	·	·	·	·		33.6	110	+3	10	8	·	·
		Magdeburg	56	·	0.8	0.0	3.2	6.3	1.2	·	·	·	·	·	·	0.0	·	8.7	4.6	3.1	0.5	·	0.0	·	0.2	·	1.4	1.4	0.7	·	0.0	·	·		32.1	89	-4	12	8	·	·
		Loburg	75	·	2.1	·	3.1	8.4	1.6	·	·	·	·	·	·	·	·	3.6	6.1	5.3	0.7	·	0.6	·	0.0	·	0.4	2.6	1.2	·	·	·	·		35.7	(97)	(-1)	12	9	·	·
	Ohre	Zum Giebel	59	·	1.1	1.4	6.0	10.2	1.0	·	·	·	·	·	·	0.1	·	2.8	11.3	14.3	·	·	0.5	·	1.4	·	0.8	4.2	1.1	·	·	·	0.2		56.4	127	+12	15	11	·	·
		Mieste	57	·	·	·	8.4	2.8	1.5	·	·	·	·	·	·	·	·	0.7	4.1	·	2.1	·	·	·	4.2	·	·	4.9	0.8	·	·	·	·		29.5	81	-7	9	7	·	·
		Kalvörde	65	·	·	1.2	1.8	7.8	2.5	·	·	·	·	·	·	·	·	5.1	4.4	3.0	·	·	0.3	·	0.8	·	1.0	6.5	1.8	·	·	·	0.2		36.4	90	-4	13	10	·	·
		Born	66	·	0.6	·	0.8	8.0	1.9	0.1	·	·	·	·	·	·	·	6.7	3.5	2.1	·	·	0.3	·	0.5	·	1.3	8.5	0.7	·	0.0	·	·		35.0	83	-7	13	7	·	·
		~~Alt~~-Haldensleben	66	·	·	·	5.9	7.4	2.2	·	·	·	·	·	·	·	·	6.3	8.3	2.5	·	·	·	·	0.4	·	1.5	8.4	1.1	·	·	·	·		44.0	116	+6	10	9	·	·
		Mose	55	·	1.1	0.1	1.1	5.9	2.0	·	·	·	·	·	·	·	·	6.3	4.9	3.0	0.1	·	0.2	·	0.3	·	0.7	4.4	0.5	·	·	·	·		30.6	100	0	14	8	·	·
	Elbe	Parey	37	·	0.4	0.4	0.9	6.9	0.6	·	·	·	·	·	·	·	·	6.9	3.5	7.0	0.1	·	0.0	·	0.3	·	0.5	3.7	1.3	·	0.2	·	·		32.7	92	-3	14	6	·	·
		Landsberg (Kr. Stendal)	110	·	1.2	0.6	6.7	10.4	1.6	·	·	·	·	·	·	·	·	6.5	4.1	2.3	·	·	·	0.4	1.7	·	2.2	6.7	2.0	·	·	·	·		46.4	(121)	(+8)	13	11	·	·
		Tangermünde	50	·	0.2	·	2.0	7.5	1.5	0.2	·	·	·	·	·	0.1	·	6.7	1.5	11.1	·	·	·	0.8	·	·	0.5	7.5	1.9	·	0.1	·	0.8		42.4	111	+6	15	8	·	·
Havel	Spree bis Quelle	Mirow	59	·	·	6.2	2.8	10.5	1.4	·	0.2	·	·	·	·	0.1	·	0.2	·	·	·	·	0.7	1.4	0.4	·	0.2	4.7	2.4	·	·	·	0.2		31.4			14	7	·	·
		Wolfsbruch	60	·	·	1.5	4.0	4.7	10.3	1.1	0.1	·	·	·	·	·	·	0.3	·	·	·	·	·	0.9	0.6	·	0.2	6.4	2.3	·	·	·	0.1		32.5	79	-11	13	7	·	·
		Bredereiche	47	·	1.8	3.6	1.8	11.8	2.0	1.8	·	·	·	·	·	·	·	1.7	·	·	·	·	·	·	1.7	0.6	·	8.1	2.2	·	0.2	·	0.2		37.5	90	-4	13	10	·	·
		Knehden	71	0.8	0.5	2.3	0.8	11.5	3.1	3.8	·	·	·	·	·	·	·	2.8	·	·	·	·	·	0.5	·	·	·	5.4	2.3	·	0.5	·	·		34.3			12	7	·	·
		Zehdenick (Stärkef.)	44	·	1.2	1.9	4.8	9.6	1.9	1.6	·	·	0.4	·	·	·	·	1.2	·	·	·	·	·	0.8	0.3	·	·	2.0	2.7	·	0.3	·	·		28.7	73	-11	13	9	·	·
		Liebenwalde	43	2.2	4.3	8.9	2.5	0.6	·	·	0.5	·	·	·	·	·	·	3.8	·	·	·	·	·	·	0.3	0.8	0.5	3.3	4.6	·	·	·	·		33.0	92	-3	12	7	·	·
		Oranienburg	35	0.5	1.6	1.7	3.2	8.6	1.7	0.8	·	·	·	·	·	·	·	1.9	0.1	·	·	·	·	0.5	·	·	·	1.2	2.1	·	0.1	·	·		24.0	67	-12	13	9	·	·
		Kremmen	48	0.1	1.7	2.2	0.5	7.8	1.7	0.2	·	·	·	·	·	·	·	2.0	·	·	·	·	0.4	0.6	·	·	·	1.8	1.5	·	·	·	·		20.5	57	-15	12	7	·	·
	Spree	Sohland	306	·	·	1.3	4.3	9.0	5.5	1.2	·	·	·	·	·	·	·	2.3	7.5	1.5	·	·	·	0.4	0.1	7.4	0.1	·	0.0	·	·	·	·		40.6	83	-8	12	9	·	·
		Bautzen	202	·	·	1.8	3.4	3.5	6.4	0.9	·	·	·	·	·	·	·	·	4.7	3.6	0.0	·	0.5	0.1	·	3.6	0.0	0.0	·	·	·	·	·		28.5	61	-18	10	7	·	·
		Löbau	249	·	0.1	0.9	4.8	6.1	3.5	5.6	·	·	·	·	·	·	·	·	2.1	6.2	0.3	·	·	0.4	0.1	6.3	0.0	0.0	0.3	·	·	·	·		36.7	78	-10	13	7	·	·
		Halbendorf	141	·	·	·	3.0	9.0	6.0	2.1	·	·	·	·	·	·	·	·	9.2	4.4	·	·	0.9	·	·	2.8	·	·	·	·	·	·	·		37.4	81	-9	8	7	·	·
		Uhyst	132	·	0.1	1.3	7.4	3.0	8.1	1.9	·	·	·	·	·	·	·	·	9.8	4.5	·	·	·	·	·	2.9	·	·	·	·	·	·	·		39.0	91	-4	9	8	·	·
	Spree, Schöps	Königshain	220	·	·	2.1	5.3	4.3	2.1	3.1	·	·	·	·	·	·	·	·	4.1	5.8	0.2	0.0	·	0.3	·	6.7	·	0.2	·	·	·	·	·		34.2	79	-9	11	8	·	·
		Rietschen	142	·	·	0.5	6.0	10.9	3.2	1.2	·	·	·	·	·	·	·	·	9.4	7.6	·	·	·	0.5	·	5.2	·	·	·	·	·	·	·		44.5			9	7	·	·
		Niesky	180	·	·	0.3	8.6	8.0	3.9	2.9	0.1	·	·	·	·	·	·	·	7.7	5.5	·	·	·	0.1	0.0	5.6	0.0	1.0	·	·	·	·	·		44.2	96	-2	11	8	·	·
	Spree	Spremberg	125	0.2	·	0.4	9.2	7.7	·	4.5	·	·	·	·	·	·	·	·	9.6	7.0	·	·	·	0.5	·	0.8	·	1.5	1.6	·	·	·	·		43.0	102	+1	11	7	·	·
		Kotthus (Pumpst.)	70	0.2	0.1	0.3	3.8	7.9	2.1	2.9	·	·	·	·	·	·	·	·	13.7	8.4	·	·	0.4	0.2	·	0.1	·	·	·	·	·	0.1	·		40.2	103	+1	13	6	·	·
		Preilack	62	0.3	0.2	0.6	2.8	9.0	2.0	2.4	·	·	·	·	·	·	·	·	18.5	8.0	·	·	·	·	·	0.1	·	·	·	·	·	·	·		43.9	116	+6	10	8	·	·
		Muckwar	85	·	·	0.4	4.0	8.0	2.0	3.0	·	·	·	·	·	·	·	·	19.8	5.8	·	·	0.4	·	·	·	·	·	3.1	·	·	·	·		46.5	109	+4	9	8	·	·
		Kalau	80	·	0.1	0.1	5.6	4.6	3.9	0.4	·	·	·	·	·	·	·	·	19.3	6.2	·	·	·	·	·	·	·	·	·	·	·	·	·		40.2	103	+1	8	5	·	·
		Burg	57	0.2	0.3	0.2	2.2	6.3	2.2	1.8	·	·	·	·	·	·	·	·	11.8	7.7	·	·	0.5	·	0.1	0.1	·	·	·	·	·	·	·		39.4	108	+3	12	6	·	·
		Lübben (Mühlend.)	45	·	1.0	·	2.6	8.3	1.9	1.6	·	·	·	·	·	·	·	0.4	15.1	10.5	0.2	·	0.8	·	·	·	·	·	·	·	·	·	·		42.4	111	+4	10	7	·	·
		Luckau	64	·	·	1.2	·	5.3	3.6	·	·	·	·	·	·	·	·	0.5	11.6	11.8	·	·	·	·	·	·	·	·	·	·	·	·	·		40.0	108	+3	6	5	·	·
		Zützen	58	·	·	·	2.8	8.4	3.3	·	·	·	·	·	·	·	·	·	15.1	8.5	·	·	·	·	·	·	·	·	·	·	·	·	·		38.1	93	-3	5	5	·	·
		Lindenberg	108	·	0.4	0.2	1.4	7.9	1.4	4.2	·	·	0.4	·	·	·	·	2.8	10.7	6.8	·	·	0.4	·	·	0.8	0.2	·	0.3	·	·	·	·		37.8	103	+1	14	7	·	·
		Klein Liebitz	59	·	·	·	6.0	10.3	2.6	1.7	·	·	·	·	·	·	·	·	14.1	7.9	·	·	0.3	·	·	·	0.2	·	0.2	·	·	·	·		43.3	110	+4	9	6	·	·

94

571

1938 — Tägliche Niederschlagshöhen in Millimetern, gemessen um 7 Uhr morgens — November

Flußgebiet		Ort	See-höhe m	1	2	3	4	5	6	7	8	9	10	11	12	13	14	15	16	17	18	19	20	21	22	23	24	25	26	27	28	29	30	31	Monatssumme mm	% d. Mittel	Abweichung v. d. Norm.	Zahl der Tage mit Niederschl. ≥0.1	≥1.0	≥0.1	⊠
Havel	Spree	Friedland	45	·	0.6	·	1.1	3.5	1.6	4.4	·	·	·	·	·	·	·	1.6	14.3	6.0	·	·	·	0.5	·	0.6	·	·	·	·	·	·	·		33.2			10	7	–	–
		Falkenberg	56	·	0.7	·	5.3	7.8	5.5	4.6	·	·	·	·	·	·	·	2.2	4.8	3.3	·	·	0.3	·	·	0.7	·	·	·	·	·	·	·		35.2	87	-5	10	7	–	–
		Fürstenwalde	39	·	0.8	0.3	3.0	6.2	4.1	·	·	·	·	·	·	·	·	2.3	4.0	2.2	·	·	0.2	·	·	·	·	0.1	·	·	·	·	·		23.2	59	-17	10	6	–	–
		Althartmannsdorf	37	0.1	0.6	0.5	2.3	8.6	1.8	0.7	·	·	0.1	·	·	·	·	3.1	2.9	2.7	·	·	0.3	·	·	·	·	·	1.2	·	·	·	·		24.9			13	7	–	–
		Leuenberg	116	0.1	1.3	1.4	4.4	8.4	4.2	0.9	·	·	·	0.1	·	·	·	1.6	2.0	2.0	·	·	1.2	·	·	·	·	2.1	0.3	0.1	·	·	·		30.1	75	-11	14	10	–	–
		Klein Schönebeck	42	0.3	1.0	1.0	2.7	9.9	1.3	1.3	·	·	·	·	·	·	·	3.1	1.3	0.6		·	·	0.3	0.1	·	0.3	0.2	0.4	·	·	·	·		23.8	60	-16	15	8	–	–
		Werneuchen	76	·	1.0	1.8	0.8	10.9	4.1	·	·	·	·	·	·	·	·	2.8	0.7	·		·	0.8	·	0.3	·	0.9	0.2	·	·	·	·	·		24.3			11	5	–	–
	Spr.–Dahme	Dahme	86	·	0.4	·	3.5	6.8	4.0	·	·	·	·	·	·	·	·	0.5	14.3	13.		·	0.3	·	·	·	·	·	·	·	·	·	·		43.4	110	+4	8	5	–	–
		Wendisch-Buchholz	38	·	0.3	·	0.9	6.1	2.4	0.5	·	·	·	·	·	·	·	2.1	12.4	7.6		·	0.1	·	·	·	·	·	·	·	·	·	·		32.4	86	-5	9	5	–	–
		Storkow	37	·	0.4	·	7.0	8.0	1.6	1.6	·	·	·	·	·	·	·	3.5	6.0	6.9	·	·	0.2	·	·	·	·	·	·	·	·	·	·		35.2	92	-3	9	7	–	–
		Königswusterhausen	37	0.1	0.8	0.5	1.0	8.0	2.0	0.7	·	·	·	·	·	·	·	2.7	3.0	9.4	0.2	·	0.2	·	·	·	0.2	0.2	0.8	·	·	·	·		29.8	75	-10	15	6	–	–
	Spr.	Schönow b. Bernau	67	·	1.2	1.4	1.4	10.7	1.6	1.4	·	·	·	·	·	·	·	2.2	0.7	0.5	·	·	0.3	0.9	0.2	·	·	1.4	0.8	·	·	·	·		24.7	64	-14	14	8	–	–
		Berlin(Invalidenstr.)	35	0.2	0.6	1.0	1.4	7.4	2.0	0.4	·	·	·	·	·	·	·	3.6	1.3	1.4	·	·	·	0.5	·	·	0.2	0.9	0.2	·	·	·	·		27.1	58	-15	14	7	–	–
	H.	Berlin-Dahlem	55	0.7	1.0	0.4	7.7	9.8	2.3	0.3	·	·	0.3	·	·	·	·	4.6	1.8	4.4	·	·	0.1	0.5	0.2	·	·	0.5	0.6	·	·	·	·		35.2	83	-7	16	7	–	–
	Nuthe	Potsdam (Obs.)	80	0.1	1.1	0.3	4.6	7.9	1.8	0.5	·	·	·	·	·	·	·	4.3	2.7	7.0	·	·	0.1	0.3	0.1	·	0.1	1.5	0.1	·	·	·	0.2		32.7	81	-8	17	8	–	–
		Jüterbog (Alt. Lager)	105	·	0.2	·	1.6	5.0	1.4	·	·	·	·	·	·	·	·	0.6	10.2	12.9	·	·	0.5	0.3	·	·	·	0.4	·	·	·	·	·		33.1	92	-3	10	5	–	–
		Mückendorf	55	·	0.3	·	2.1	6.7	3.4	0.1	·	·	·	·	·	·	·	1.8	11.2	10.6	·	·	·	·	·	·	·	0.2	·	·	·	·	·		36.4	97	-1	9	5	–	–
		Trebbin	40	0.2	1.1	·	0.9	8.1	2.6	·	·	·	·	·	·	·	·	1.2	7.9	3.1	·	·	0.4	·	·	·	·	·	·	·	·	·	·		25.5	74	-9	9	6	–	–
		Treuenbrietzen	61	·	0.8	·	2.7	5.2	1.6	·	·	·	·	·	·	·	·	1.5	8.6	7.5	·	·	·	0.4	·	·	·	2.2	·	·	·	·	·		30.5	84	-6	9	7	–	–
		Brück	44	0.1	0.5	·	0.6	6.4	2.0	·	·	·	·	·	·	·	·	1.8	6.0	8.9	0.2	·	0.1	0.3	0.2	·	·	0.6	0.5	·	·	·	·		28.2	82	-6	14	5	–	–
	Hauptkanal bis Nuthe	Werder	33	0.0	1.2	·	4.3	8.3	1.6	0.2	·	·	·	·	·	·	·	4.2	9.9	7.4	0.0	·	0.4	0.1	0.0	·	·	1.8	0.0	·	·	·	·		39.4	100	0	11	8	–	–
		Brandenburg	32	0.3	0.6	0.4	1.4	6.7	·	·	·	·	·	·	·	·	·	10.1	3.4	7.8	·	·	0.0	0.6	·	·	·	1.2	1.1	·	·	·	·		33.6	87	-5	11	7	–	–
		Schmerwitz	180	·	0.8	·	5.5	8.2	0.7	·	·	·	·	·	·	·	·	1.5	6.6	8.0	0.5	·	·	·	·	·	·	1.1	0.4	·	·	·	·		33.3	83	-7	10	6	–	–
		Ziesar	60	0.1	1.3	0.3	1.3	7.4	1.0	·	·	·	·	·	·	·	·	4.8	5.8	12.0	0.7	·	0.4	0.2	·	·	1.0	2.8	2.1	·	·	·	·		41.2	111	+4	15	10	–	–
		Krüssau	50	·	1.3	0.5	2.0	7.8	1.1	0.1	·	·	·	·	·	·	·	10.4	2.9	9.2	0.7	·	0.2	·	·	·	2.0	1.8	1.9	·	·	·	0.1		42.0	111	+4	15	10	–	–
		Genthin	37	·	2.4	·	1.6	7.8	1.4	0.2	·	·	·	·	·	·	·	7.8	2.6	8.6	·	·	·	0.3	·	·	0.6	5.8	·	·	·	·	·		39.1	100	0	11	8	–	–
		Sydow	31	·	1.2	0.3	3.0	8.0	1.9	·	·	·	·	·	·	·	·	4.0	6.2	13.5	·	·	·	·	·	·	1.8	4.0	·	·	·	·	0.8		44.7	125	+9	10	8	–	–
		Rathenow	27	0.1	1.8	0.9	3.0	11.9	1.9	0.1	·	·	·	·	·	·	·	4.7	3.7	10.5	·	·	0.1	0.8	0.5	·	0.2	5.9	1.7	·	·	·	·		47.2	131	+11	16	9	–	–
	Hauptkanal	Velten	35	·	1.8	2.5	0.4	10.5	2.5	0.4	·	·	·	·	·	·	·	2.1	0.5	0.1	·	·	0.3	·	·	·	1.3	1.2	·	0.1	·	·	·		23.8	60	-16	13	7	–	–
		Damme	37	0.1	1.6	·	3.0	9.1	2.6	·	·	·	·	·	·	·	·	3.5	·	10.2	·	·	0.3	·	0.6	·	0.1	3.9	2.8	·	·	·	·		37.8	103	+1	12	8	–	–
	Rhin	Neuruppin	42	0.1	1.0	·	6.8	8.6	1.5	0.4	·	·	·	·	·	·	·	0.9	·	·	·	·	0.1	0.7	0.5	·	·	6.7	1.4	·	·	·	·		28.7	74	-10	12	6	–	–
		Fehrbellin	40	1.9	3.4	11.2	3.9	4.1	2.3	1.9	0.5	0.3	0.2	0.1	0.3	0.8	1.9	2.2	·	·	0.9	0.4	·	0.6	0.9	0.8	·	4.6	1.0	·	1.4	·	0.4		46.0	28	+10	24	12	–	–
		Neu-Glienicke	95	·	1.8	3.7	5.1	13.3	0.0	1.7	·	·	0.3	·	·	·	0.6	·	·	·	·	·	·	·	2.1	·	0.4	6.9	3.4	·	·	·	·		39.3	80	-10	11	8	–	–
		Michaelisbruch	25	·	1.0	2.3	1.2	9.3	1.3	·	·	·	·	·	·	·	·	2.5	0.4	1.2	·	·	·	0.6	0.8	·	·	6.8	1.6	·	·	·	·		29.0	85	-5	12	9	–	–
		Ebereschenhof	31	0.2	1.4	1.8	1.9	7.3	1.5	·	·	·	·	·	·	·	·	2.3	0.3	1.4	·	·	·	1.1	0.1	·	·	1.9	1.3	·	·	·	·		22.5	62	-14	13	10	–	–
	Havel	Freyenstein	80	·	0.8	8.4	1.8	11.9	0.3	1.8	·	·	·	·	·	0.2	·	0.4	·	·	·	·	·	1.4	2.7	·	2.4	3.3	3.7	·	·	·	0.2		39.3	80	-10	14	9	–	–
		Wittstock	66	·	1.6	6.0	5.9	11.5	1.9	0.2	·	·	0.8	·	0.2	0.1	·	0.6	·	·	·	·	·	1.3	1.8	0.1	0.8	6.8	1.6	·	·	·	·		41.2	95	-2	16	9	–	–
		Kyritz	44	·	1.2	2.2	2.3	11.8	1.8	0.1	·	·	1.4	·	·	·	·	0.6	·	·	·	·	0.2	1.1	1.6	·	·	6.3	2.4	·	·	·	·		33.0	85	-6	13	10	–	–
		~~Havelberg~~ x	~~40~~	0.1	1.3	4.4	0.6	12.8	1.5	0.3	·	·	·	·	0.1	·	·	1.6	0.1	0.4	·	·	0.2	1.3	1.4	0.3	·	7.4	2.0	·	·	·	0.3		35.8			18	9	·	·
Mündung bis Havel	Stepenitz	Meyenburg	86	·	2.0	10.0	·	12.7	·	·	·	·	·	·	·	2.8	·	·	·	·	·	·	·	·	·	·	·	·	·	·	·	·	·		27.5	62	-17	4	4	–	–
		Gülitz	60	·	·	21.0	8.3	13.6	·	1.2	·	·	·	·	0.8	·	·	·	·	·	·	·	·	1.2	4.2	·	1.2	4.2	2.1	·	·	·	0.1		57.9	142	+18	11	9	–	–
		Pritzwalk	66	·	2.5	12.7	4.0	15.5	·	·	·	·	2.4	·	·	·	·	·	·	·	·	·	·	1.4	3.4	·	0.8	4.3	2.7	·	·	·	2.3		52.0	121	+9	11	10	–	–
		Perleberg	31	·	2.0	6.0	4.0	14.4	1.5	0.1	·	·	·	·	·	·	·	1.2	·	·	·	·	0.5	·	4.2	·	·	3.5	2.2	0.2	·	·	·		39.8	98	-1	12	7	–	–
		Wittenberge	23	0.3	·	6.0	0.5	8.0	1.6	·	·	·	·	·	·	·	·	1.1	·	·	·	·	1.1	0.4	3.0	·	0.3	2.0	1.3	·	·	·	·		25.6	65	-14	12	8	–	–
	Aland	Gardelegen	44	·	1.5	1.0	6.0	10.0	3.0	·	·	·	·	·	·	·	·	4.2	2.5	4.5	0.3	·	0.2	·	1.5	·	1.5	7.0	3.5	·	·	·	·		46.7	118	+7	14	12	·	·
		Güssefeld	40	·	·	5.3	2.4	7.0	1.4	·	·	·	·	·	·	0.1	·	2.8	1.2	3.8	·	·	·	·	3.3	·	1.2	4.2	2.3	·	·	·	·		35.0	90	-4	12	11	·	·
		Großschwechten	33	·	1.3	4.0	3.3	9.4	1.6	0.1	·	·	·	·	·	·	·	4.1	0.5	10.0	·	·	·	0.7	1.3	·	0.4	5.9	2.7	·	·	·	·		45.3	125	+9	14	10	·	·

x Breddin 45

Flußgebiet	Ort	Seehöhe m	1	2	3	4	5	6	7	8	9	10	11	12	13	14	15	16	17	18	19	20	21	22	23	24	25	26	27	28	29	30	31	Monatssumme mm	Monatssumme % d. Norm.	Abweichung v. d. Norm	Zahl der Tage mit Niederschl. ≥0.1	Niederschl. ≥1.0	✱ ≥0.1	⊠
Mündung bis Havel – Elbe A.	Seehausen (Altm.)	21	0.0	1.2	3.9	2.1	10.4	1.4	0.2	·	·	·	·	·	0.2	·	2.1	·	13.4	·	·	0.7	0.3	5.2	·	1.1	3.0	0.9	·	·	·	0.4		46.5	121	+8	16	10	·	·
Elbe	Wendisch Warnow	35	·	1.3	8.3	5.9	10.2	0.8	2.0	·	·	·	·	·	·	·	·	·	·	·	·	·	2.1	2.9	·	6.0	5.0	5.5	·	·	·	·		50.0	122	+9	11	10	·	·
Elbe	Lenzen	17	·	3.4	9.8	0.6	10.8	·	3.4	·	·	·	·	·	·	·	·	0.3	·	·	·	·	·	3.4	·	0.9	3.2	2.7	·	·	·	·		38.5	98	−1	10	7	·	·
Elde	Röbel	65	·	1.7	6.8	·	12.4	1.2	·	·	·	·	·	·	·	·	·	·	·	·	·	1.2	0.5	1.0	·	1.2	6.3	2.3	·	·	·	·		34.6	88	−5	10	9	·	·
Elde	Waren	68	0.2	1.6	3.8	0.1	9.6	1.0	1.6	·	·	0.6	·	0.2	0.1	·	0.3	0.1	·	·	·	·	1.0	1.2	·	0.4	3.5	2.8	·	·	·	0.3		28.4	70	−12	18	9	·	·
Elde	Plau	63	·	1.3	1.5	4.3	10.6	1.2	·	0.2	·	·	·	·	0.2	·	0.3	·	·	·	·	·	·	3.9	1.2	·	4.1	2.3	1.2	·	·	·		32.3	80	−8	13	10	·	·
Elde	Redlin	57	·	1.8	6.1	0.7	14.4	2.9	0.2	0.1	·	0.5	·	·	0.4	·	0.3	0.1	0.2	·	·	0.5	1.3	5.2	0.2	1.3	3.7	3.2	·	0.1	·	0.2		43.4	100	0	21	9	·	·
Elde	Hohenviecheln	50	·	·	3.4	·	9.8	1.7	·	·	·	1.2	·	·	0.6	·	·	·	·	·	·	0.7	2.1	5.6	0.2	3.7	6.3	3.4	0.8	·	·	·		40.0	91	−4	13	9	·	·
Elde	Schwerin	52	·	·	4.0	0.6	11.5	2.1	0.9	·	·	·	·	·	0.6	·	·	·	·	·	·	1.1	2.5	5.6	·	3.7	4.0	8.6	1.7	·	·	2.8		49.7	114	+4	14	11	·	·
Elde	Friedrichsmoor	40	·	1.5	5.0	0.0	14.2	1.1	0.0	0.5	·	0.6	·	·	0.9	·	·	·	·	·	·	0.9	2.1	4.2	0.5	3.2	5.2	4.5	·	·	·	·		44.4	98	−1	14	9	·	·
Elde	Grabow	30	·	·	10.9	1.3	11.1	·	1.8	·	·	·	·	·	·	·	·	·	·	·	·	·	2.1	4.8	·	1.5	5.4	2.1	·	·	·	·		41.0	85	−7	9	9	·	·
Elde	Dömitz	15	·	0.3	16.0	1.2	9.1	2.6	0.2	·	·	·	·	·	·	·	·	·	·	·	·	1.1	2.1	4.1	·	1.4	3.0	1.8	·	·	·	·		42.9	108	+3	12	10	·	·
Jeetzel	Beetzendorf	40																																						
Jeetzel	Klötze	55	0.1	0.8	3.4	2.1	7.1	2.0	0.0	·	·	·	·	·	·	·	1.2	2.1	3.7	0.1	0.0	0.3	0.0	2.1	0.1	0.8	4.1	1.6	·	·	·	·		31.6	84	−6	16	10	·	·
Jeetzel	Salzwedel	23	1.5	·	2.2	5.4	4.3	1.4	·	·	·	·	·	·	0.5	·	·	·	4.8	·	·	·	0.1	4.0	·	1.0	0.9	3.0	·	·	·	·		28.8	69	−13	12	9	·	·
Jeetzel	Arendsee	28	0.2	0.8	3.9	0.6	9.3	1.1	0.1	·	·	·	·	·	0.1	·	1.1	·	7.8	0.0	·	0.6	·	2.9	·	0.7	1.8	1.6	·	·	·	0.1		32.7	83	−7	16	8	·	·
Jeetzel	Schnega	50	0.3	0.4	5.5	2.1	4.7	1.0	·	·	·	·	·	0.1	0.3	·	0.2	1.5	2.0	·	·	0.6	1.5	4.0	·	1.4	2.0	2.0	·	·	·	0.3		29.9	77	−12	18	11	·	·
Jeetzel	Lüchow	18	·	0.7	4.2	·	8.2	0.8	·	·	·	·	·	·	·	·	·	·	1.5	·	·	0.4	1.1	3.9	·	1.2	2.1	3.6	·	·	·	2.6		30.3	75	−10	12	9	·	·
Sude	Hagenow	25	0.1	0.7	8.6	1.9	10.0	2.3	0.2	·	0.2	0.2	·	0.2	0.4	·	·	·	0.4	·	0.1	1.0	2.1	5.4	·	2.3	6.6	3.6	1.3	0.7	·	·		47.7	104	+2	21	11	·	·
Sude	Lübtheen	15	0.3	0.5	8.7	4.4	8.0	1.9	0.2	·	·	·	·	·	0.7	·	0.1	0.1	0.6	0.0	0.1	1.0	2.4	4.7	0.5	1.8	5.0	1.6	1.3	0.1	·	·		44.0	105	+2	21	11	·	·
Sude	Kloddram	180	1.2	·	10.0	0.9	13.7	2.5	1.2	·	·	·	·	·	1.1	·	0.1	·	·	·	·	1.5	4.5	6.5	1.4	2.0	6.8	1.0	3.5	·	·	·		57.9	(126)	(+12)	16	14	·	·
Sude	Zarrentin	40	0.5	0.4	4.6	2.1	12.8	1.9	0.3	0.5	·	0.4	·	0.0	0.8	·	0.2	·	0.0	0.0	0.1	1.3	2.6	9.0	0.5	3.3	6.2	5.3	2.1	0.0	0.1	0.0		55.0	110	+5	21	11	·	·
Elbe	Büchen	18	0.4	1.4	9.5	1.1	15.1	1.3	0.1	·	·	1.1	·	·	0.8	·	·	0.0	1.1	0.0	0.2	0.2	1.6	11.3	0.2	4.3	7.6	7.1	2.7	·	·	·		67.1	143	+20	19	13	·	·
Elbe	Lauenburg	45	0.5	0.3	11.1	3.2	11.8	3.2	0.3	1.0	·	·	·	·	1.4	·	0.1	·	2.1	·	0.3	1.2	0.8	9.9	3.5	2.7	5.7	3.4	1.3	·	0.2	·		64.0	142	+19	21	14	·	·
Jlmenau	Uelzen (Luisenstr.)	38	0.2	0.1	4.7	0.9	8.9	1.6	·	·	·	·	·	·	0.3	·	·	1.1	10.5	·	0.1	0.6	2.8	5.6	·	2.4	3.6	1.5	0.6	·	·	·		45.5	105	+2	17	10	·	·
Jlmenau	Velgen	85	·	·	9.0	0.3	10.6	0.9	0.1	·	·	·	·	·	1.1	·	·	·	1.5	0.3	·	0.8	1.5	0.0	8.4	3.4	5.8	2.1	0.6	·	·	0.3		46.7	104	+2	16	9	·	·
Jlmenau	Lüneburg (Schildsteinweg)	38	0.7	0.5	13.6	0.2	10.5	1.2	0.1	1.0	·	·	·	·	1.0	0.1	0.0	0.0	1.8	0.0	0.0	0.5	1.7	9.4	0.7	2.9	4.9	4.3	0.6	0.2	0.0	0.0		55.9	133	+14	20	11	·	·
Jlmenau	Hohenfier	64	·	·	3.2	6.2	8.9	5.1	1.9	·	·	·	·	·	0.8	·	·	0.2	4.5	·	0.1	·	1.3	3.5	2.0	5.2	1.9	(2.0)	0.9	·	·	·		47.7	114	+6	16	12	·	·
Jlmenau	Dahlenburg	35	·	1.4	21.0	1.8	9.6	1.3	0.1	·	·	·	·	·	0.1	0.1	0.1	0.0	4.8	·	·	·	(1.5)	4.1	6.3	2.3	(4.0)	4.9	·	0.2	0.0	·		63.6	152	+22	17	12	·	·
Stör bis Jlmenau	Stöckte	3	0.0	0.2	10.9	2.2	10.1	0.0	0.5	0.4	·	·	·	·	·	·	·	·	1.2	·	·	0.2	1.9	9.2	1.9	7.7	6.1	1.6	·	·	·	·		54.1	138	+15	14	10	·	·
Stör bis Jlmenau	Sahrendorf-Schätz.	70	0.2	1.2	20.3	0.5	11.8	2.5	·	0.3	·	·	·	·	0.3	·	0.3	·	2.1	·	·	·	3.4	11.5	0.2	3.4	5.0	6.2	1.8	·	·	·		71.0	131	+17	17	11	·	·
Stör bis Jlmenau	Reinbek	9	1.4	·	5.1	7.7	13.3	2.2	0.6	1.4	·	·	·	·	·	·	·	·	·	·	0.9	2.3	1.0	12.1	3.3	4.2	2.6	5.4	2.3	·	·	·		59.8	120	+10	16	14	·	·
Stör bis Jlmenau	Bargteheide	43	0.5	1.5	5.1	2.0	14.9	1.1	0.6	1.8	0.0	1.5	0.0	0.0	0.9	0.1	1.2	0.1	0.0	0.1	0.4	1.2	1.8	8.8	0.7	5.8	0.0	5.6	3.7	0.1	·	·		59.5	111	+6	23	10	·	·
Stör bis Jlmenau	Hamburg-Fuhlsbütt.	40	0.4	0.5	4.7	2.3	9.4	0.4	0.1	1.2	·	0.3	·	0.0	0.6	·	1.5	0.0	0.3	0.0	0.2	1.5	1.7	6.3	2.8	5.5	1.2	5.9	1.5	·	·	0.0		48.3	91	−5	21	13	·	·
Stör bis Jlmenau	Harbg.-Wilhelmsb.	17	0.3	0.2	2.9	7.4	12.7	1.1	0.2	0.2	·	·	·	·	0.4	·	·	·	0.7	·	0.6	2.0	1.7	12.2	2.1	7.4	1.7	7.3	2.9	·	·	·		64.0	139	+18	19	12	·	·
Stör bis Jlmenau	Sauensiek	40	0.3	1.4	10.2	0.1	11.6	1.1	0.1	0.5	·	·	·	0.1	0.3	0.1	0.4	·	0.2	0.4	0.0	2.6	1.2	10.8	0.4	5.5	0.7	7.6	0.6	·	·	0.0		56.2	108	+4	22	9	·	·
Stör bis Jlmenau	Estebrügge	1	0.0	0.9	6.6	7.5	10.7	1.0	0.3	0.5	·	·	·	·	0.5	0.3	0.8	0.1	0.1	0.5	0.0	2.3	1.5	10.2	2.8	4.4	1.2	6.7	0.8	0.0	·	·		59.7	115	+8	21	11	·	·
Stör bis Jlmenau	Stade	20	0.4	1.9	4.9	3.6	15.3	2.2	0.5	1.1	·	0.1	·	·	0.8	0.2	1.7	·	0.1	0.2	0.2	4.4	2.0	11.0	9.5	4.2	·	5.7	1.2	0.0	·	0.6		77.8	136	+19	23	14	·	·
Stör bis Jlmenau	Rantzau	10	0.4	0.9	4.6	3.1	13.3	0.5	0.3	2.1	·	1.4	0.0	·	1.1	0.0	3.6	0.2	0.0	0.2	0.2	2.9	2.2	10.4	1.9	7.6	·	5.5	1.3	·	0.1	·		63.8	123	+12	22	14	·	·
Stör bis Jlmenau	Nindorf	1	·	2.1	7.7	3.7	11.9	0.5	0.3	1.1	·	·	·	·	·	0.2	4.3	0.2	·	0.3	0.1	4.3	2.3	13.4	3.1	6.2	0.1	7.0	4.2	0.1	·	·		73.1	126	+15	21	13	·	·
Stör bis Jlmenau	Glückstadt	8	0.1	1.2	5.7	5.8	12.1	0.2	0.4	1.4	·	0.1	·	·	·	0.2	4.1	0.3	0.1	0.2	0.2	3.6	2.2	11.8	1.6	5.4	·	7.5	2.4	·	0.4	0.6		67.6	126	+14	24	13	·	·
Stör	Neumünster	21	0.3	1.3	8.9	3.7	16.6	0.9	0.1	2.1	0.5	1.1	0.0	0.0	0.6	0.0	1.6	0.0	·	0.2	0.1	2.8	2.0	9.8	0.2	6.2	0.0	7.0	2.7	0.0	0.0	0.2		68.9	113	+8	22	13	·	·
Stör	Seth	33	0.0	1.1	4.1	1.1	14.6	1.3	3.1	2.4	·	1.0	·	0.0	1.1	·	1.4	0.2	0.0	0.3	0.3	1.6	1.7	11.2	0.6	5.5	0.0	5.5	1.6	·	0.1	·		59.8	115	+8	21	16	·	·
Stör	Bramstedt (Bad)	10	0.1	1.3	9.0	1.6	11.3	0.5	0.2	3.1	·	0.7	·	·	0.2	0.3	2.9	·	·	0.3	0.1	2.5	2.0	10.0	0.3	5.9	·	6.6	1.8	·	0.1	0.1		66.9	118	+10	23	12	·	·
Stör	Itzehoe	14	0.3	1.4	9.5	3.5	16.9	0.6	0.2	2.2	·	1.3	·	·	0.1	·	1.8	0.3	0.0	0.1	0.3	3.1	2.5	13.1	2.3	5.0	·	7.0	0.8	0.1	0.1	0.1		72.6	120	+12	24	13	·	·
Stör	Christinenthal	20	0.1	1.8	14.6	4.9	11.2	0.7	·	1.1	·	1.0	·	·	·	·	1.6	·	·	·	·	5.3	3.0	13.9	0.6	6.3	·	7.0	1.1	·	0.4	·		80.6	127	+17	17	13	·	·
E.	Freiburg a. E.	3	0.3	0.3	8.8	4.4	10.8	0.3	0.4	1.8	0.3	0.1	0.0	·	·	·	3.5	0.2	0.1	0.5	0.2	2.1	3.8	14.5	1.9	3.7	0.1	7.5	·	1.4	0.1	0.3		47.4	114	+8	25	12	·	·

1938 — Tägliche Niederschlagshöhen in Millimetern, gemessen um 7 Uhr morgens — November

Flußgebiet		Ort	Seehöhe m	1	2	3	4	5	6	7	8	9	10	11	12	13	14	15	16	17	18	19	20	21	22	23	24	25	26	27	28	29	30	31	Monatssumme mm	Monatssumme % d. Norm.	Abweichung v. d. Norm.	Zahl der Tage mit Niederschl. ≥0.1	Zahl der Tage mit Niederschl. ≥1.0	Zahl der Tage mit ≥0.1	Zahl der Tage mit ☒
Von der Elbe bis zur Weser																																								
Hannoversche Küste (Elbe-Weser)	Oste	Elsdorf	30	·	3.0	19.5	0.1	13.1	0.8	0.1	0.9	·	·	·	·	·	0.1	0.4	·	0.1	0.1	·	0.3	1.4	12.1	0.1	6.5	3.4	5.1	0.4	0.1	·	0.3		67.9	(131)	(+76)	21	8	·	·
		Selsingen	22	·	2.2	11.3	·	12.2	1.5	0.3	0.4	·	·	·	·	0.4	·	1.7	·	·	·	·	3.6	·	15.8	·	6.5	0.6	7.3	0.2	·	·	·		64.0	112	+7	14	9	·	·
		Bremervörde	6	0.4	1.9	11.9	1.1	13.4	1.1	0.6	0.5	·	·	·	·	0.4	0.2	1.8	0.1	·	·	0.4	4.4	1.5	12.9	1.0	3.5	·	6.7	1.0	0.1	0.0	0.2		65.1	114	+8	22	13	·	·
		Neuhaus a. Oste	2	·	1.8	6.7	6.4	11.6	0.5	0.2	1.1	·	·	·	·	0.5	·	1.9	0.3	·	·	0.2	3.9	1.2	15.5	2.3	2.5	·	6.5	0.5	·	0.1	·		63.7	107	+4	19	12	·	·
	Nordsee	Steinau	1	0.1	0.9	6.6	4.6	7.7	0.6	0.2	0.0	·	·	·	·	0.2	·	2.8	0.1	0.1	0.1	0.1	3.2	1.2	14.8	4.9	2.1	·	4.9	1.5	0.1	·	0.1		56.9	95	-3	22	11	·	·
		Lamstedt	25	0.1	1.8	6.4	4.0	9.0	1.1	1.0	0.8	·	·	·	·	0.3	0.1	4.3	0.2	0.2	·	·	5.6	·	12.6	4.0	5.6	·	3.1	·	·	(0.6)	·		60.8	102	+1	19	12	·	·
		Altenbruch	4	·	1.6	9.6	4.0	9.7	0.2	·	1.3	·	·	·	·	·	·	2.5	0.3	·	0.2	·	3.0	0.9	13.7	3.6	3.1	·	6.3	3.2	0.2	0.2	0.9		64.5	105	+3	19	12	·	·
		Altenwalde	8	·	1.7	10.2	2.5	12.2	0.1	0.0	1.3	·	·	·	·	0.4	·	0.2	·	·	·	·	4.6	1.5	16.0	0.4	4.0	·	6.5	3.3	0.1	0.4	0.1		65.5	(103)	(+5)	18	11	·	·
		Feldsating	2	·	1.8	6.6	1.9	10.5	0.5	0.1	0.5	·	·	·	·	0.8	·	1.2	0.1	·	0.3	·	3.0	1.0	14.3	0.9	2.2	·	6.0	1.0	0.2	0.1	1.1		54.1	92	-5	21	12	·	·
		Köhlen	12	·	3.2	9.5	5.7	5.9	·	1.0	0.4	·	·	·	·	·	·	2.1	·	·	·	·	4.5	5.6	13.3	2.0	5.0	·	11.8	0.3	0.1	0.6	0.0		71.0	129	+16	16	12	·	·
		Bremerhaven	4	·	1.4	7.4	0.8	9.3	0.2	0.2	0.7	·	·	·	·	0.4	·	2.5	0.2	0.2	0.4	0.3	4.0	1.0	12.9	1.1	1.0	·	5.5	2.8	0.0	0.0	0.2		52.5	(98)	(-1)	21	11	·	·
Weser																																								
Werra	Werra	Saargrund	540	·	4.7	2.4	1.9	29.0	8.3	·	·	·	·	·	·	·	·	·	8.8	0.8	1.2	·	3.2	3.1	0.3	2.3	3.5	4.2	0.6	·	·	·	·		74.8	82	-16	15	12	·	·
		Hildburghausen	381	·	1.8	1.9	1.5	14.0	1.5	·	·	·	·	·	·	·	·	·	9.5	1.0	·	·	3.7	1.6	3.2	2.5	2.0	2.3	1.1	·	·	·	·		47.6	87	-7	14	14	·	·
	Schleuse	Unterneubrunn	460	·	3.4	1.3	0.9	30.7	9.4	·	0.0	·	·	·	·	·	·	·	10.4	0.8	0.6	·	3.2	1.3	2.3	2.5	4.1	5.3	2.5	·	·	·	0.1		78.4	107	+5	16	12	2	·
		Frauenwald	745	·	3.7	2.6	1.4	38.9	11.9	·	0.2	·	·	0.6	·	·	·	·	11.6	1.7	2.6	·	3.1	2.6	4.3	2.4	6.7	8.9	2.5	·	·	·	·		105.7	101	+1	19	15	2	·
		Schleusingen	414	·	3.3	1.3	0.2	30.5	7.2	·	·	·	·	·	·	·	·	·	12.0	1.3	·	·	2.9	1.8	3.5	2.7	2.2	10.4	5.1	·	·	·	0.3		84.7	138	+24	15	13	·	·
		Schmiedefeld	720	·	2.8	2.2	0.7	37.1	11.8	0.3	0.1	·	·	0.6	·	·	·	·	11.4	2.4	1.2	·	2.3	1.6	3.6	1.9	7.9	5.0	2.2	·	·	0.6	0.1		95.8	92	-8	20	14	4	·
	W.	Tachbach	355	·	0.6	0.4	0.5	16.4	1.2	0.0	·	·	·	·	·	·	·	·	11.1	1.3	0.1	·	1.3	3.0	3.5	1.7	1.4	3.2	0.8	·	·	·	0.1		46.6	90	-5	16	10	·	·
	Hassel	Suhl	440	·	1.0	0.5	·	33.1	7.7	0.1	·	·	·	0.1	·	·	·	·	12.6	0.9	·	·	1.2	2.1	3.5	2.0	3.6	3.9	1.1	·	·	·	·		73.4	109	+6	15	11	·	·
		Oberschönau	515	·	3.1	0.9	0.1	47.9	15.7	0.1	·	·	·	0.1	·	·	·	·	9.3	7.1	0.8	·	3.1	1.1	2.3	2.3	2.7	5.5	0.9	·	·	·	·		103.0	121	+18	19	11	·	·
		Kühndorf	456	·	0.7	0.5	·	(15.0)	(2.4)	·	·	·	·	·	·	·	·	·	15.1	0.7	·	·	1.1	(2.5)	(2.5)	(1.5)	(2.0)	(1.5)	·	·	·	·	·		50.5	97	-1	12	9	·	·
	Hörsel bis Hassel	Henneberg	416	·	·	0.9	0.6	6.7	·	·	·	·	·	·	·	·	·	·	14.4	·	·	·	2.2	4.8	4.9	2.8	2.5	7.0	·	·	·	·	·		44.7	101	+1	10	8	·	·
		Meiningen	308	·	0.2	1.0	0.5	9.1	0.8	·	·	·	·	0.0	·	·	·	·	15.8	1.6	·	·	1.2	2.5	3.8	1.5	2.0	6.7	0.7	·	·	·	·		47.4	103	+1	14	10	·	·
		Geba	670	·	0.1	·	2.4	6.7	5.6	·	·	·	·	0.3	1.1	·	·	·	15.1	0.6	·	·	2.1	6.3	2.3	2.6	2.7	3.4	0.1	·	·	·	·		51.4	99	-1	15	11	·	·
		Schmalkalden	330	·	0.7	0.2	·	13.0	3.3	0.0	·	·	·	·	·	·	·	·	15.6	0.8	0.0	·	1.6	0.6	2.8	2.4	3.4	2.0	0.3	·	·	·	·		44.7	101	+1	13	8	·	·
		Roßdorf	400	·	·	0.7	·	7.5	1.6	·	·	·	·	·	·	·	·	·	11.5	0.2	·	·	0.6	(2.0)	(3.0)	(1.0)	·	5.3	·	·	·	·	·		(33.4)	(76)	(-11)	(10)	(7)	·	·
		Brotterode	580	·	5.4	3.2	0.3	27.0	13.9	0.1	·	·	·	·	·	·	·	·	11.4	0.8	0.7	·	3.5	1.4	2.3	1.1	4.8	4.0	0.2	·	·	·	·		80.1	97	-3	16	11	·	·
		Inselsberg	916	·	5.6	4.5	0.0	32.3	8.9	0.0	1.0	·	1.0	0.5	0.2	0.0	·	0.1	11.2	2.4	0.9	·	2.8	1.7	2.6	0.5	5.7	5.1	0.6	·	·	0.1	·		86.8	89	-11	20	12	·	·
		Breitungen	250	·	0.5	0.1	·	11.4	0.3	·	·	0.0	·	·	·	·	·	·	11.4	1.4	·	·	3.6	3.4	2.3	2.4	0.0	3.5	0.2	·	·	·	·		40.5	92	-3	12	8	·	·
		Salzungen	253	·	0.6	2.2	·	8.8	1.3	·	·	·	·	·	·	·	·	·	12.0	0.7	0.2	·	2.8	1.2	3.2	0.5	1.6	5.0	0.2	·	·	·	·		40.3	90	-5	14	9	·	·
		Vacha	240	·	0.5	2.4	·	6.3	1.5	·	·	·	·	·	·	·	·	·	7.2	·	·	·	1.6	0.9	6.2	0.5	1.2	0.9	0.7	0.3	·	·	·		30.2	86	-15	13	7	·	·
		Tann	370	·	1.2	·	0.5	7.2	4.3	·	·	·	·	·	·	·	·	·	12.3	·	·	·	1.0	3.0	5.0	1.5	2.5	8.5	·	·	·	·	·		47.0	81	-11	11	10	·	·
		Rasdorf	320	·	1.1	1.8	0.7	7.4	5.4	·	·	·	·	·	·	·	·	0.2	10.2	·	·	·	·	·	5.8	·	1.5	2.4	·	·	·	·	·		36.5	86	-6	10	8	·	·
		Heringen	230	·	0.5	0.6	·	9.4	1.9	·	·	·	·	·	·	·	·	0.2	8.0	0.4	·	·	0.6	1.5	6.8	·	1.6	0.8	0.2	·	·	·	·		32.5	70	-14	13	6	·	·
		Marksuhl	246	·	0.0	·	·	6.8	9.8	·	·	·	·	·	·	·	·	·	8.4	·	·	·	3.5	·	4.3	0.5	1.0	1.6	0.6	·	·	·	·		36.5	83	-6	9	7	·	·
		Frauenborn	295	·	1.1	·	0.2	11.2	5.5	·	·	·	·	·	·	·	·	·	6.3	2.4	·	·	1.5	5.7	4.5	·	1.5	1.3	1.0	·	·	·	·		42.2	88	-6	12	11	·	·
	Hörsel	Tabarz	394	·	3.0	4.1	0.0	16.6	3.9	·	·	·	·	·	·	·	·	·	10.5	2.1	·	·	1.2	1.7	3.2	0.5	4.8	6.0	0.7	·	·	·	·		58.3	74	-21	13	11	·	·
		Gotha	330	·	·	1.9	0.0	3.3	2.2	·	·	·	·	·	·	0.0	·	0.5	8.7	0.6	0.9	·	0.1	·	0.0	0.7	0.5	1.7	·	·	·	·	·		21.1	59	-15	11	5	·	·
		Großenbehringen	281	·	0.3	0.3	·	0.3	5.9	0.0	·	·	·	·	·	·	·	2.7	6.2	1.0	0.2	0.0	1.0	1.3	0.9	0.2	2.7	2.8	0.5	·	·	·	·		35.3	86	-9	15	9	·	·
		Eisenach	222	·	1.2	0.6	0.0	8.9	4.6	0.0	·	·	·	·	·	·	·	0.3	7.4	0.3	·	·	0.6	2.5	5.1	·	2.2	2.3	0.2	·	·	·	·		36.2	82	-8	13	8	·	·
	Vereinig. b. Hörsel	Frankenroda	180	·	0.2	·	0.2	7.3	3.1	·	·	·	·	·	·	·	·	·	6.0	0.8	·	·	0.6	2.7	5.5	·	1.1	1.3	1.2	·	·	·	·		30.2	64	-17	12	8	·	·
		Eschwege	186	0.0	0.3	0.2	0.3	8.7	2.5	·	·	·	·	·	·	·	·	1.2	5.4	1.2	·	·	0.2	2.7	2.7	·	4.3	4.3	1.1	·	·	·	·		35.1	92	-3	14	10	·	·
		Wichmannshausen	203	·	0.8	·	0.4	12.3	5.5	·	·	·	·	·	·	·	·	1.1	6.6	2.2	·	·	0.3	2.4	4.5	0.2	3.2	4.0	1.7	·	·	·	·		45.2	90	-5	14	10	·	·

1938 **Tägliche Niederschlagshöhen in Millimetern, gemessen um 7 Uhr morgens** *November*

Flußgebiet		Ort	Seehöhe m	1	2	3	4	5	6	7	8	9	10	11	12	13	14	15	16	17	18	19	20	21	22	23	24	25	26	27	28	29	30	31	Monatssumme mm	Monatssumme % d. Norm.	Abweichung v. d. Norm.	Zahl der Tage mit Niederschl. ≧0.1	Zahl der Tage mit Niederschl. ≧1.0	Zahl der Tage mit ✳ ≧0.1	Zahl der Tage mit ⊠
Werra		Groß Almerode	350	·	·	4.1	3.2	17.2	13.7	·	·	·	·	·	·	·	·	1.6	5.6	0.3	·	·	1.8	2.1	6.9	·	4.5	8.9	0.6	·	·	·	0.2		70.7	114	+9	14	11	·	·
	Vereinig. b. Hörsel	Witzenhausen	136	·	·	4.1	2.1	11.2	2.6	·	·	·	·	·	·	·	·	1.6	5.2	0.3	·	·	0.4	2.3	4.2	0.0	2.8	8.2	0.3	·	0.5	·	·		45.8	112	+5	14	10	·	·
		Hannov. Münden	125	·	·	5.6	1.2	23.3	3.9	·	·	·	·	·	·	0.1	·	1.0	6.3	·	·	·	2.0	2.4	2.8	·	1.6	4.2	1.4	·	·	·	·		55.8	102	+1	13	12	·	·
Fulda	Schlitz bis Quelle	Wasserkuppe	923	·	1.2	0.7	2.2	12.4	2.4	0.2	·	0.2	0.0	0.4	·	0.0	·	0.0	12.2	0.6	·	·	2.4	1.8	8.3	3.5	0.8	0.5	0.2	·	0.0	·	·		50.0	70	-21	17	9	3	3
		Gersfeld	512	·	0.6	1.2	2.7	8.2	0.3	0.2	·	·	·	·	·	·	·	·	13.3	·	·	·	2.1	4.6	14.5	4.5	3.0	3.1	1.0	·	·	·	·		59.3	91	-6	14	11	1	·
		Oberkalbach	375	·	·	2.4	0.1	5.2	0.2	·	·	·	·	·	·	·	·	·	14.2	·	·	·	2.1	4.4	10.4	4.7	3.3	2.2	1.3	·	·	·	·		50.5	77	-15	12	10	·	·
		Fulda	330	·	0.1	0.3	0.3	1.7	0.0	·	·	·	·	·	·	·	·	·	15.2	0.1	·	·	0.5	3.1	9.8	1.2	0.4	5.4	1.0	·	·	·	·		39.1	87	-6	13	7	·	·
		Grebenhain	436	·	4.5	1.8	1.5	19.9	0.5	·	·	·	·	·	·	·	·	0.2	12.0	·	·	·	2.3	6.5	24.1	2.9	7.2	7.4	4.1	·	·	·	·		94.9	101	+1	14	12	·	·
	Schlitz	Hosenfeld	380	·	·	0.6	0.9	3.2	·	·	·	·	·	·	·	·	·	0.5	11.4	·	·	·	0.2	2.9	12.4	1.8	6.2	6.4	1.7	·	·	·	·		48.2	83	-10	12	8	·	·
		Lauterbach-Süd	295	·	1.2	0.5	0.1	3.4	0.1	·	·	·	·	·	·	·	·	0.5	14.4	0.1	0.1	0.1	0.2	6.0	16.2	0.2	3.9	3.0	2.3	·	·	·	0.6		52.9	110	+5	18	8	·	·
		Salzschlirf	242	·	0.6	0.3	·	2.3	·	·	·	·	·	·	·	·	·	0.8	11.4	0.0	·	·	·	3.5	15.0	1.0	2.8	2.9	2.3	·	·	·	·		42.9	100	0	11	8	·	·
		Schlitz	238	·	0.1	1.9	1.0	3.0	0.2	·	·	·	·	·	·	·	·	0.2	9.0	·	0.6	·	0.4	3.0	11.6	·	1.0	1.1	0.6	·	·	·	0.0		33.7	72	-13	13	8	·	·
	Eder bis Schlitz	Solms	216	·	0.3	3.7	0.6	4.5	1.4	·	·	·	·	·	·	0.1	·	0.9	8.0	·	·	0.1	0.9	5.0	9.8	0.5	1.1	5.5	0.5	·	·	·	·		42.9	90	-5	16	8	·	·
		Hersfeld (Kurpark)	202	0.0	1.2	1.3	0.4	5.6	2.9	0.0	·	·	·	·	·	·	·	1.8	6.6	0.0	·	·	0.3	3.9	7.3	0.3	1.4	3.6	0.8	·	·	·	·		37.4	70	-16	14	10	·	·
		Neuenstein	293	·	·	·	0.4	3.4	·	·	·	·	·	0.0	·	·	·	·	10.1	·	·	·	0.4	·	10.9	·	2.9	2.8	·	·	·	·	10.3		41.2	80	-10	8	6	·	·
		Elters	435	·	1.5	0.6	0.5	11.5	·	·	·	·	·	·	·	·	·	·	15.2	·	·	·	1.5	1.5	7.0	2.4	2.2	7.3	0.9	·	·	·	·		52.1	93	-4	12	9	·	·
		Hünfeld	260	·	1.5	0.5	0.2	5.3	0.9	·	·	·	·	·	·	·	·	0.2	11.5	0.2	·	·	0.8	3.0	10.1	0.9	0.4	2.8	0.8	·	·	·	·		39.1	93	-3	15	6	·	·
		Friedewald	385	·	1.1	1.5	·	5.6	4.3	·	·	·	·	·	·	·	·	0.9	6.9	·	·	·	0.4	1.6	5.3	·	4.1	1.9	0.9	·	·	·	·		34.5	73	-13	12	9	·	·
		Ziebach	260	0.5	0.4	0.4	·	1.3	1.4	·	·	·	·	·	·	·	·	·	7.0	0.3	·	·	0.3	1.7	7.5	·	0.5	1.7	1.8	·	·	·	·		30.8	72	-12	13	7	·	·
		Seifertshausen	280	·	0.6	·	·	·	9.7	·	·	·	·	·	·	·	·	1.4	8.1	·	·	·	0.2	2.1	3.1	0.9	2.8	5.5	1.2	·	·	·	·		35.6	72	-14	11	9	·	·
		Rengshausen	300	·	0.1	·	0.1	4.7	6.2	0.1	·	·	·	·	·	·	·	1.8	9.4	·	·	0.1	7.0	1.5	5.6	2.5	3.9	8.9	3.3	·	·	·	·		49.2	96	-2	15	11	·	·
		Spangenberg	300	·	0.1	·	0.2	10.9	4.5	·	·	·	·	·	·	·	1.9	8.7	·	·	·	0.1	0.0	1.9	3.7	0.8	2.5	4.3	·	·	·	·	·		39.6	87	-6	12	8	·	·
		Melsungen (A. Keßb.)	190	·	0.3	·	0.1	9.8	1.7	·	·	·	·	·	·	·	·	5.8	8.4	·	·	0.3	0.2	1.4	3.0	1.1	2.1	5.7	1.6	·	·	·	·		41.5	102	+1	14	10	·	·
	Eder	Erndtebrück	495	·	3.2	4.1	0.3	16.7	·	4.4	0.1	0.3	·	·	·	0.1	0.1	0.9	0.5	0.7	0.1	0.1	0.3	5.7	16.3	3.7	8.5	9.5	15.7	2.2	·	·	1.2		94.7	92	-8	23	12	·	·
		Girkhausen	485	0.9	1.2	1.5	0.8	14.7	10.1	·	·	·	·	0.2	·	·	·	1.3	·	·	1.2	5.7	1.4	1.2	11.5	9.2	5.6	9.4	10.5	0.9	·	·	0.3		93.6	96	-4	19	14	·	·
		Berleburg	420	·	2.0	3.1	·	23.7	7.8	·	·	·	·	·	·	0.6	·	1.5	0.6	·	·	·	3.7	9.5	24.6	1.7	7.6	8.7	11.0	0.4	·	·	0.8		107.3	114	+13	16	12	·	·
		Hatzfeld	350	·	0.5	0.1	0.8	1.2	2.7	·	·	·	·	·	·	·	·	·	1.0	·	·	·	7.4	27.0	5.3	10.1	6.1	16.3	3.5	·	·	·	·		82.0	119	+13	13	10	·	·
		Osterfeld	383	0.9	·	1.2	3.2	6.2	7.5	·	·	·	·	·	·	·	·	2.0	·	·	·	·	3.6	·	19.1	3.8	9.2	5.6	4.7	·	·	·	·		67.0	96	-3	12	11	·	·
		Winterberg	650	·	2.4	3.2	1.2	24.0	8.8	0.2	·	0.1	·	·	0.1	0.3	·	0.5	·	·	·	·	3.0	7.6	12.8	1.5	5.3	7.3	7.1	1.9	·	·	0.4		87.7	85	-16	19	13	·	·
		Hallenberg	400	0.6	1.0	1.8	0.6	14.3	4.3	·	·	·	·	·	·	0.3	0.1	·	0.3	·	·	0.2	0.4	11.6	22.7	1.6	7.4	8.2	13.2	1.8	·	·	0.1		90.5	118	+14	19	11	·	·
		Medebach	405	·	0.0	1.0	1.0	9.9	3.1	·	·	·	·	·	·	·	·	·	·	·	·	·	0.8	6.0	10.3	1.0	6.5	9.1	5.6	·	·	·	·		54.3	84	-10	11	10	·	·
		Fürstenberg (Kr. Eisenberg)	415	0.0	0.3	0.9	0.3	7.5	1.9	·	·	·	·	0.1	0.0	0.2	0.0	1.0	1.1	0.0	·	0.5	0.8	6.2	14.3	1.5	3.8	3.7	7.1	2.8	0.0	0.0	0.5		54.5	110	+5	19	11	·	·
		Frankenau	430	0.1	·	0.2	1.9	4.3	1.8	·	·	·	·	·	·	0.1	·	3.1	6.4	·	·	·	0.9	0.8	0.7	16.2	2.4	4.6	5.8	·	0.2	0.0	·	1.3		50.6	100	0	17	11	·	·
		Korbach	368	·	0.3	0.6	0.3	6.8	1.5	·	·	·	·	0.1	·	0.1	·	0.3	0.7	·	·	0.1	0.3	6.0	14.0	0.6	4.0	7.0	6.0	0.2	0.1	·	0.0		49.0	98	-1	19	7	·	·
		Alraft	293	·	·	1.6	0.4	2.3	3.9	·	·	·	·	·	·	·	·	·	1.4	·	·	0.5	·	4.4	13.1	1.6	3.2	2.1	1.2	·	0.1	·	·		35.8	82	-8	13	10	·	·
		Edersee	235	·	·	0.5	0.3	4.7	1.0	·	·	·	·	·	·	·	·	1.5	3.7	·	·	0.6	0.2	5.5	12.6	0.8	2.9	5.9	4.3	·	·	·	0.4		44.9	110	+4	15	9	·	·
		Elberberg	320	·	·	·	0.9	5.2	1.3	·	·	·	·	·	·	·	·	1.0	6.0	·	·	0.6	1.0	2.0	6.5	·	2.7	7.6	1.5	·	·	·	·		36.3	95	-2	12	10	·	·
		Fritzlar	190	·	·	·	·	4.5	1.2	·	·	·	·	·	·	0.1	·	6.5	8.8	·	·	0.7	·	4.6	5.7	0.7	5.5	6.4	4.2	1.2	·	·	1.2		51.3	127	+11	14	11	·	·
	Eder, Schwalm	Meiches	467	0.0	2.9	1.9	0.3	8.4	0.2	·	·	0.0	·	·	·	·	·	·	7.3	0.0	·	·	0.8	8.3	25.3	2.6	3.8	5.6	4.3	·	·	·	·		71.7	99	-1	13	10	1	·
		Alsfeld	272	·	2.1	0.8	1.1	5.6	0.2	·	·	·	·	·	·	·	·	0.9	6.1	·	·	·	0.5	·	13.3	1.0	3.5	2.4	2.6	·	·	·	·		40.1	78	-11	13	9	·	·
		Lingelbach	380	·	0.3	·	7.3	·	·	·	·	·	·	·	·	·	·	1.8	4.0	·	·	·	3.0	·	11.4	1.6	1.5	2.7	·	·	·	·	·		33.6	71	-12	9	8	·	·
		Holzburg	280	·	0.1	1.4	0.4	4.9	0.2	·	·	·	·	·	·	·	·	1.7	5.0	·	·	·	0.3	3.1	5.9	1.0	1.0	6.3	2.2	·	·	·	·		33.5	78	-11	14	10	·	·
		Hauptschwenda	500	·	0.0	0.1	0.9	6.0	3.3	·	·	0.1	·	0.0	·	·	·	1.6	7.6	·	·	·	1.0	3.2	5.3	3.0	3.6	5.0	1.2	·	·	·	·		41.9	68	-20	14	11	·	·
		Treysa	205	·	0.2	1.0	1.0	5.9	0.4	·	·	·	·	·	·	·	·	1.3	5.4	·	·	0.9	0.3	2.1	2.5	0.7	5.2	6.5	5.4	·	·	·	·		38.8	93	-3	15	10	·	·
		Gilserberg	340	·	·	0.7	1.3	6.8	1.1	·	·	·	·	·	·	·	·	3.3	7.0	·	·		1.0	3.7	7.5	1.5	5.0	11.0	7.2	·	·	·	0.5		57.6	116	+8	14	12	·	·
		Armsfeld	367	0.2	0.2	0.5	0.4	6.8	2.5	·	·	·	·	0.3	1.3	1.3	·	3.6	3.2	·	·	6.3	1.3	3.4	12.8	2.8	6.3	11.5	10.5	·	·	2.4	·		71.6	130	+18	20	15	·	
		Frielendorf	223	·	·	0.3	2.9	3.1	1.3	·	·	0.0	·	·	·	·	·	0.3	9.8	0.4	·	·	0.0	1.7	2.1	1.9	0.5	3.7	5.2	·	·	·	·		33.2	83	-7	13	9	·	·

1938 **Tägliche Niederschlagshöhen in Millimetern, gemessen um 7 Uhr morgens** *November*

Flußgebiet		Ort	See-höhe m	1	2	3	4	5	6	7	8	9	10	11	12	13	14	15	16	17	18	19	20	21	22	23	24	25	26	27	28	29	30	31	Monatssumme mm	% d. Norm.	Abweichung v. d. Norm.	Zahl der Tage mit Niederschl. ≧0.1	≧1.0	≧0.1	☒
Fulda	Vereinigung bis Eder	Wilhelmshöhe	523	·	0.7	7.8	1.4	17.2	7.1	·	·	·	·	·	·	0.1	·	0.4	5.7	0.1	0.1	0.2	0.3	3.9	6.5	·	3.2	6.4	3.4	·	·	·	0.1		64.6	122	+12	18	10	·	·
		Kassel (Wilh. All.)	198	·	0.2	7.3	1.8	11.6	5.4	·	·	·	·	·	·	0.0	·	0.6	6.9	·	·	0.3	0.1	3.0	3.3	·	1.2	6.6	1.1	·	·	·	·		49.9	122	+9	14	10	·	·
		Rottebreite	290	·	·	8.2	2.6	14.1	11.6	·	·	·	·	·	·	0.4	·	1.0	5.9	·	·	·	0.3	2.8	3.7	·	3.6	5.5	0.2	·	0.7	·	·		40.6	119	+10	14	10	·	·
		Mönchehof	241	·	·	4.8	0.1	12.0	9.0	·	·	·	·	·	·	·	·	1.7	5.2	·	·	3.9	·	0.4	4.4	·	1.8	5.6	0.3	0.3	·	·	·		49.5	114	+6	13	9	·	·
Aller bis zur Vereinigung	Weser	Bursfelde	115	·	0.9	5.8	1.1	15.8	3.4	·	·	·	·	·	·	0.0	·	0.5	2.5	·	·	1.4	0.7	2.7	3.7	·	3.0	5.0	0.0	·	·	·	0.1		46.6	87	-7	19	10	·	·
		Torfhaus i. Soll.	491	0.2	1.4	5.5	2.7	19.5	5.8	0.3	·	·	·	·	·	·	·	5.5	3.9	0.7	·	1.4	0.9	5.3	7.6	·	6.0	4.8	3.9	0.2	0.9	·	·		76.5			19	13	·	·
		Uslar	170	·	(1.0)	(3.0)	(2.0)	(15.0)	4.0	·	·	·	·	·	·	0.1	·	3.1	2.7	·	·	1.9	0.3	2.7	2.8	0.5	3.8	2.7	1.0	·	0.8	·	0.5		47.7	81	-11	(18)	(13)	·	·
	Diemel	Eimelrod	490	·	0.7	0.5	1.4	17.9	6.8	·	·	·	·	·	·	·	·	·	·	·	·	·	2.1	8.5	19.1	1.1	5.1	5.9	6.1	1.1	·	·	1.2		77.5	116	+11	14	12	·	·
		Beringhausen	315	0.2	·	3.1	0.7	12.8	3.6	·	·	·	·	·	·	0.2	·	·	·	·	·	·	·	6.8	7.2	·	4.5	4.7	0.8	·	·	·	0.7		45.3	66	-23	12	7	·	·
		Mengeringhausen	290	0.1	0.2	4.1	1.4	8.8	3.7	·	·	·	·	·	·	0.3	·	1.2	0.3	·	·	·	·	5.2	9.0	0.3	2.0	2.7	2.2	·	1.4	·	0.8		43.7	96	-2	17	11	·	·
		Leckringhausen	305	·	·	5.1	0.5	3.7	1.2	·	·	·	·	·	·	·	·	0.2	1.7	·	·	0.8	·	2.5	8.6	0.1	1.5	3.2	1.7	·	0.5	·	0.5		31.8	80	-8	15	9	·	·
		Warburg	204	·	0.3	3.6	0.3	12.1	5.5	·	·	·	·	·	·	0.2	·	1.4	1.2	·	·	·	·	3.8	3.3	2.5	·	0.4	0.7	·	0.2	·	0.7		36.2	84	-7	15	8	·	·
		Escheberg	270	0.2	0.3	5.3	1.0	8.2	8.8	·	·	·	·	·	·	0.1	·	0.9	1.0	1.0	0.1	1.0	0.2	3.8	3.5	0.1	1.5	3.0	0.5	·	0.2	·	0.3		41.0	84	-8	21	11	·	·
		Hofgeismar	160	·	·	2.6	2.3	12.5	4.6	·	·	·	·	·	·	·	·	2.6	·	·	·	2.4	·	3.5	1.7	·	1.8	2.3	·	0.5	0.4	·	·		37.2	88	-5	12	10	·	·
		Langenthal	265	·	0.5	6.1	1.7	17.3	1.9	·	·	·	·	·	·	0.1	·	3.1	4.7	0.2	0.1	0.2	0.4	3.0	3.7	·	4.9	1.7	0.4	0.2	0.8	·	·		51.0	91	-5	19	10	·	·
		Beberbeck	240	·	3.9	·	7.4	13.0	·	·	·	·	·	·	·	·	·	3.5	·	·	·	·	·	3.8	(2.0)	·	(3.0)	(4.0)	·	·	(0.8)	·	(0.2)		41.6	89	-5	10	8	·	·
	W.	Winnefeld	276	0.1	0.4	3.0	0.9	12.7	3.6	0.4	·	·	·	·	·	·	·	5.8	2.5	0.5	·	2.2	0.5	4.1	5.4	·	5.3	1.9	1.1	0.1	1.0	·	·		51.1	88	-7	19	12	·	·
	Nethe	Borlinghausen	260	1.1	1.8	12.0	1.2	17.8	11.1	·	·	·	·	·	·	0.5	·	3.6	1.6	0.2	·	·	0.2	3.9	3.6	0.2	3.5	2.8	0.5	0.1	0.3	·	0.6		66.6	101	+1	20	12	·	·
		Driburg	230	0.6	4.1	8.8	0.6	33.0	8.0	0.2	0.0	·	·	·	·	0.3	·	5.0	0.9	·	·	·	1.7	3.5	5.5	·	5.3	6.3	2.6	0.5	·	·	1.0		87.9	106	+5	18	12	·	·
Höxter 93m		~~Brakel~~ ×	~~163~~	0.2	0.3	6.3	1.1	5.8	2.4	·	·	·	·	·	·	·	·	5.4	0.1	·	·	1.9	0.4	3.5	4.9	0.0	4.4	4.4	2.1	·	·	·	0.2		43.2	74	-15	16	11	·	·
	Holzb.	Schießhaus a. Soll.	390	·	18.8	8.6	5.6	29.0	3.2	4.8	·	·	·	·	·	·	·	1.5	·	·	1.2	0.2	3.4	9.4	3.4	·	6.8	5.6	5.0	·	2.3	1.4	4.5		114.7	167	+46	18	17	·	·
		Holzminden	186	0.2	·	8.0	1.6	13.5	2.9	·	·	·	·	·	·	·	·	7.5	1.3	·	·	0.8	0.6	·	9.4	·	5.0	5.4	2.9	·	·	·	0.1		59.2	(95)	(-3)	14	10	·	·
	Weser	Stadtoldendorf	228	0.1	·	8.2	5.4	7.0	5.2	·	·	·	·	·	0.2	0.1	·	6.5	1.1	·	0.1	·	·	5.7	5.2	·	3.7	3.8	2.8	0.1	·	·	·		55.2	98	-1	16	11	·	·
		Ottenstein	300	·	0.7	7.1	·	10.2	5.8	·	·	·	·	·	·	·	·	5.1	·	0.6	·	0.4	1.0	3.0	5.6	·	2.6	6.2	3.6	·	·	·	·		51.9	78	-15	13	10	·	·
		Scharfoldendorf	154	·	0.1	10.4	1.3	9.4	0.2	·	0.2	·	·	·	·	·	·	0.3	4.6	0.2	·	0.4	0.8	0.6	7.1	0.4	1.2	1.9	0.6	·	·	·	2.3		42.0	(69)	(-19)	18	8	·	·
	Emmer	Veldrom	350	0.9	4.0	12.5	1.2	34.8	7.6	0.2	0.1	·	·	·	·	0.7	·	9.1	0.6	0.4	·	0.2	2.5	2.5	8.5	·	3.8	12.1	3.9	1.6	·	·	1.5		108.7	114	+13	21	14	·	·
		Nassengrund	192	·	1.6	5.1	2.3	9.5	8.8	4.2	0.0	·	·	·	0.0	·	0.0	9.3	2.6	·	1.1	1.6	2.1	·	12.1	·	8.2	9.2	2.1	0.9	·	·	0.5		81.2	127	+17	17	15	·	·
		~~Biesterfeld~~ ++	~~249~~	0.3	1.4	9.4	7.8	6.1	11.6	·	·	·	·	·	·	·	6.9	0.7	·	·	1.0	·	2.8	2.0	17.0	1.2	17.8	8.5	0.0	·	0.8	·	·		73.6	(142)	(+22)	13	10	·	·
	Weser	Reher	124	·	1.7	4.2	·	16.1	3.5	·	·	·	·	·	·	·	·	2.5	3.1	·	·	·	1.5	1.8	9.1	·	3.0	6.0	6.1	·	·	·	·		58.6	89	-7	12	12	·	·
		Hameln	68	0.0	0.6	3.1	1.6	3.0	2.2	·	·	·	·	·	·	0.1	·	2.7	0.7	0.3	·	·	0.5	1.5	4.7	·	2.6	3.3	3.6	0.2	0.0	·	0.0		30.7	57	-23	16	10	·	·
		Rinteln	56	1.2	0.1	2.6	0.2	5.2	2.6	·	·	·	·	·	0.0	·	·	0.6	3.5	0.2	·	·	1.5	2.5	10.0	0.1	3.2	2.9	4.0	0.8	·	·	0.1		41.3	89	-5	18	11	·	·
Hörste 195m	Werre	~~Braunenbruch~~ xx	~~125~~	0.3	1.9	9.6	0.2	28.0	2.7	0.0	0.1	0.0	·	·	·	0.0	·	4.4	1.0	0.1	0.0	·	2.7	2.6	11.2	0.0	4.4	8.1	5.0	1.1	·	·	0.2		83.6	(115)	(+22)	18	13	·	·
Brake 102m		~~Fuchsberg~~ +	~~190~~	0.2	1.0	2.8	0.2	7.4	3.9	0.2	0.1	0.1	·	·	·	0.1	·	5.3	2.2	0.4	·	·	2.4	3.1	8.9	·	4.9	6.2	4.7	0.5	·	·	0.4		55.0	(86)	(-9)	21	12	·	·
		Herford (Ortsteckerstr.)	77	0.1	1.9	3.0	0.3	7.3	1.9	·	0.4	·	·	·	·	·	·	1.1	3.6	·	·	·	2.2	3.5	11.0	·	3.3	6.3	3.6	1.2	·	·	0.1		50.8	96	-2	17	13	·	·
		Bielefeld	176	·	2.1	3.6	1.9	18.5	3.0	0.3	·	·	·	·	·	0.0	·	4.0	1.8	·	·	0.1	2.4	3.7	15.0	0.1	3.9	8.9	5.2	3.5	·	·	0.2		78.2	130	+18	18	14	·	·
		Melle	81	0.2	·	2.9	0.1	2.7	1.0	·	·	·	·	·	·	0.2	·	0.3	0.6	0.2	0.2	·	0.0	4.7	15.1	·	3.3	6.5	3.5	4.7	·	·	0.3		51.5	85	-9	17	9	·	·
		Oeynhausen	71	0.3	0.9	2.0	0.1	9.9	4.8	0.7	0.1	·	·	·	·	·	·	0.3	3.0	·	0.2	·	0.2	4.8	14.1	·	2.6	6.7	3.0	1.0	·	·	0.4		55.1	102	+1	19	10	·	·
	Weser	Minden	46	0.0	0.8	0.8	0.4	4.0	3.6	·	·	·	·	·	·	0.0	·	·	2.0	·	·	·	0.0	5.2	10.4	·	1.6	4.8	1.0	0.0	·	·	·		34.6	76	-11	11	8	·	·
		Bückeburg	67	·	1.1	1.6	1.4	8.4	3.9	·	·	·	·	·	·	·	·	·	2.1	·	·	·	1.6	1.8	9.4	·	3.7	5.7	2.4	·	·	·	·		43.1	84	-8	12	12	·	·
		Schlüsselburg	27	·	0.9	1.9	15.6	8.7	2.2	·	·	·	·	·	·	·	·	0.3	1.2	·	·	·	1.8	2.4	11.0	·	1.8	6.4	1.7	·	·	·	·		56.2	133	+14	13	11	·	·
	Aue	Lübbecke (Stadt)	86	·	1.0	0.7	0.4	6.6	2.0	·	·	·	·	·	·	·	·	0.1	5.1	0.2	0.1	·	1.4	4.5	12.5	·	1.9	7.6	2.6	2.1	·	·	·		48.8	100	0	16	11	·	·
		Essern	46	·	(0.5)	1.3	10.4	5.7	3.4	·	·	·	·	·	·	·	·	·	1.3	·	·	·	·	4.0	11.5	·	0.8	6.0	1.8	·	·	·	·		46.7	98	-1	11	9	·	·
		Holzhausen	45	·	·	7.1	15.6	8.6	1.4	0.0	·	·	·	·	·	·	·	·	0.2	·	·	·	9.1	2.4	12.0	0.0	1.1	4.2	3.1	2.2	·	·	·		67.0	156	+24	12	11	·	·
		Freistatt	40	·	1.6	·	8.1	7.4	7.4	2.0	0.5	0.4	·	·	·	0.1	·	·	·	0.2	·	·	2.0	2.2	13.6	0.2	0.1	8.4	3.2	·	·	·	·		57.4	130	+13	16	10	·	·
	Weser	Rehburg (Stadt)	37	·	1.0	2.5	16.1	9.8	·	0.7	·	·	·	·	·	·	·	·	6.2	·	·	·	2.5	2.0	9.6	·	2.0	7.1	0.9	·	·	·	·		60.4	(128)	(+13)	12	10	·	·
		Nienburg	25	0.0	0.0	8.6	3.7	9.0	1.7	·	·	·	·	·	·	0.0	·	0.4	1.2	·	·	·	1.3	2.0	13.1	·	3.2	3.6	1.9	0.5	·	0.0	0.0		50.2	100	0	13	11	·	·
		Brebber	52	·	1.1	12.4	2.0	1.2	1.4	0.1	·	·	·	·	0.1	·	·	0.2	·	·	0.1	·	2.2	1.7	15.8	·	1.7	5.8	4.1	1.7	·	·	·		61.6	135	+16	16	12	·	·

x Höxter 93 xx Hörste 195
+ Brake 102 ++ Am Moehrt 260

516

Tägliche Niederschlagshöhen in Millimetern, gemessen um 7 Uhr morgens

November

R. f. W. Deutsch. Meteorol. Jahrb. 1938. III.

Flußgebiet		Ort	Seehöhe m	1	2	3	4	5	6	7	8	9	10	11	12	13	14	15	16	17	18	19	20	21	22	23	24	25	26	27	28	29	30	31	Monatssumme mm	Monatssumme % d. Norm.	Abweichung v. d. Norm.	Zahl der Tage mit Niederschl. ≧0.1	≧1.0	✳ ≧0.1	☒
Aller		Weferlingen	89	0.1	0.7	0.1	5.1	9.6	1.3	0.0	·	·	·	·	·	·	·	·	3.5	7.4	9.8	0.2	·	0.1	·	0.3	·	1.2	7.2	2.3	·	·	·	·		48.9	126	+10	15	9	·	·
		Danndorf	72	·	0.1	·	2.6	7.4	1.0	·	·	·	·	·	·	·	·	·	2.4	3.5	20.2	·	·	·	0.2	0.3	·	0.7	4.7	1.9	·	·	·	·		45.9	121	+8	12	9	·	·
		Wittingen	85	·	·	6.0	3.6	10.9	1.4	·	·	·	·	·	0.3	·	·	0.5	4.7	26.4	·	·	·	·	5.8	0.3	2.7	3.5	3.1	0.1	·	·	·		69.3	153	+24	14	10	·	·
		Triangel	54	0.1	1.0	4.9	2.6	11.3	1.1	0.0	·	·	·	·	·	0.1	·	2.0	26.5	9.1	·	·	0.4	0.9	1.9	·	2.1	2.2	1.7	·	·	·	0.1		68.0	155	+24	17	12	·	·
Aller	Oker	Goslar (Friedhof)	255	·	0.2	2.3	3.1	10.7	4.1	·	·	·	·	·	·	·	·	4.5	9.4	4.4	·	·	·	1.5	3.2	·	2.4	7.4	6.7	·	·	·	·		59.9	88	-8	13	12	·	·
		Harzburg	278	·	0.7	2.1	4.1	6.0	3.2	·	·	·	·	·	·	·	·	3.5	12.3	5.5	·	·	·	0.6	3.4	·	2.5	7.7	6.5	·	·	·	·		58.7	102	+1	13	11	·	·
		Ilsenburg	270	·	0.2	·	3.1	1.6	3.2	·	·	·	·	·	·	·	·	6.0	13.7	10.6	0.7	·	·	1.6	4.6	·	0.5	5.8	2.4	·	0.1	·	·		54.1	93	-4	14	10	·	·
		Schmatzfeld	192	·	0.5	·	0.9	1.4	2.2	·	·	·	·	·	·	·	·	7.6	12.7	7.8	0.2	·	·	0.3	0.3	·	·	4.4	0.2	·	·	·	0.3		38.8	103	+1	13	6	·	·
		Hornburg	102	·	0.1	1.0	4.3	3.7	1.2	·	·	·	·	·	·	0.0	·	3.9	12.1	4.4	·	·	0.1	·	·	·	0.1	4.5	0.3	·	·	·	0.6		36.3	97	-1	13	8	·	·
		Groß Rode	290	·	·	2.6	19.9	19.0	3.3	·	·	·	·	·	·	·	·	5.6	12.5	22.0	·	·	0.3	·	0.3	0.4	1.3	6.9	0.1	·	·	·	·		94.2	177	+41	13	9	·	·
		Braunschweig	75	·	0.7	0.7	10.7	10.8	1.5	·	·	·	·	·	·	0.0	·	3.5	16.8	9.1	·	0.0	0.1	0.6	1.2	·	1.1	2.7	0.7	·	0.1	·	0.1		60.4	128	+13	16	9	·	·
		Helmstedt	137	·	0.5	0.0	4.9	8.9	1.6	·	·	·	·	·	0.0	0.0	0.0	6.6	11.2	10.6	0.1	0.0	0.0	0.0	0.0	0.0	1.0	6.7	2.0	·	0.0	·	0.0		54.1	126	+11	11	9	·	·
		Kampen	85	·	1.0	1.1	4.5	11.0	0.6	·	·	·	·	·	·	0.0	·	1.9	7.0	15.8	0.1	·	0.2	0.2	0.3	·	1.0	3.2	1.3	·	·	·	0.0		49.2	111	+5	15	10	·	·
	Aller	Groß Ösingen	76	0.0	0.6	6.3	3.6	9.4	1.1	·	·	·	·	·	·	0.3	·	1.8	6.6	0.8	·	·	0.3	2.5	0.8	3.0	2.1	2.2	0.6	·	·	·	·		42.0	86	-7	16	10	·	·
		Unterlüß	105	·	0.2	7.5	3.1	11.7	1.2	·	·	·	·	·	·	0.3	·	·	1.5	2.4	·	0.2	0.2	2.8	8.2	0.1	2.9	5.1	3.0	·	·	·	1.1		51.5	130	+12	17	12	·	·
		Celle	43	0.4	0.4	6.4	1.2	13.3	0.5	0.2	·	·	·	·	·	0.1	·	1.3	2.2	0.6	·	0.6	0.6	2.2	7.5	·	1.9	2.3	1.8	0.0	·	·	0.2		43.7	90	-5	19	10	·	·
	Fuse	Lichtenberg	185	·	·	2.5	4.5	5.2	3.6	·	·	·	·	·	·	·	·	5.6	7.6	4.5	·	·	·	·	1.0	·	2.7	4.5	·	·	·	·	·		47.7	89	-5	10	10	·	·
		Groß Bülten	75	·	0.4	0.9	16.8	13.5	1.1	·	·	·	·	·	·	·	·	3.0	0.8	1.1	·	·	2.7	·	·	·	2.2	4.3	0.4	·	0.3	·	0.5		48.0	112	+5	14	8	·	·
		Uetze	50	·	0.5	3.4	3.5	10.0	·	·	·	·	·	·	·	·	·	2.9	3.5	5.2	·	·	0.4	2.0	4.6	·	1.4	2.7	1.6	·	·	·	·		41.7	91	-4	13	11	·	·
		Lehrte	62	·	0.5	1.3	8.9	14.0	2.0	·	·	·	·	·	·	0.6	·	0.8	1.6	0.5	·	0.4	0.3	2.0	4.6	·	2.0	3.1	1.2	·	·	·	·		43.8	96	-2	16	10	·	·
	Aller	Munster (Lager)	80	·	0.5	6.5	2.5	10.0	1.0	·	·	·	·	·	·	0.5	·	·	0.5	·	0.4	3.0	1.0	2.5	11.0	·	3.0	9.0	4.0	0.5	·	·	·		55.9	102	+1	16	11	·	·
		Lohne	67	0.5	·	2.0	3.0	13.3	2.8	0.0	·	·	·	·	·	0.1	0.0	1.2	6.9	·	·	·	0.7	4.5	4.7	·	1.1	2.5	1.1	·	·	·	1.5		45.9	98	-1	15	12	·	·
		Berkhof	35	0.8	0.7	7.9	2.2	10.2	1.6	0.2	0.1	·	·	·	·	0.2	·	0.6	5.7	0.2	·	0.1	0.1	2.4	12.3	·	1.7	6.8	2.7	0.4	·	·	·		56.9	(119)	(+9)	20	10	·	·
	Leine	Uder	235	·	0.8	4.6	2.2	9.4	4.8	·	·	·	·	·	·	·	·	2.0	3.8	2.3	·	·	0.4	1.0	1.6	·	2.1	4.6	0.6	·	·	·	·		40.2	89	-5	14	11	·	·
		Friedland	177	·	0.4	2.1	2.6	9.5	3.3	0.0	·	·	·	·	·	·	·	1.7	5.4	1.8	·	0.0	0.2	0.8	3.8	2.0	2.0	4.4	0.0	·	0.2	·	·		40.2	(91)	(-4)	15	11	·	·
		Göttingen (Sternw.)	160	·	0.1	2.5	1.7	6.3	1.8	·	·	·	·	·	·	0.0	·	2.5	8.8	2.0	·	0.1	0.2	1.9	2.7	·	1.1	3.5	0.3	·	·	·	·		35.5	90	-4	15	11	·	·
		Marienstein	130	·	0.3	2.0	3.9	9.8	2.2	0.0	·	·	·	·	·	·	·	1.6	7.5	0.8	·	·	0.3	2.2	1.7	·	0.9	5.1	0.3	·	0.1	·	·		38.7	87	-6	15	9	·	·
	Leine, Rhume	Wehnde	286	·	0.8	1.6	2.3	7.7	5.1	·	·	0.0	·	·	·	·	·	2.7	7.3	0.5	·	·	0.2	0.5	0.6	·	2.0	6.8	0.4	·	·	·	·		38.5	80	-10	14	8	·	·
		Etzenborn	220	·	0.2	2.7	1.8	7.9	·	·	·	·	·	·	·	·	·	2.2	7.4	1.2	·	·	0.5	0.2	1.5	·	2.3	6.4	·	0.5	·	·	·		34.8	76	-11	13	9	·	·
		Gieboldehausen	155	·	0.9	1.2	2.7	4.2	2.3	·	·	·	·	·	·	·	·	4.6	10.8	1.0	·	·	0.2	0.8	1.5	·	0.9	4.1	0.7	·	·	·	·		35.9	84	-7	13	9	·	·
		Oderhaus	430	0.1	4.8	3.3	6.6	36.4	4.1	6.2	·	·	·	0.2	·	·	0.1	0.4	12.1	0.2	·	·	0.2	0.8	7.8	·	6.6	9.1	4.8	·	·	·	·		103.8	92	-9	18	11	·	·
		Lauterberg	300	·	5.0	3.5	5.0	30.7	22.0	·	·	·	·	·	·	·	·	·	14.4	·	·	·	1.0	(0.5)	(1.0)	·	(2.0)	(5.0)	(1.5)	·	·	·	·		91.6	110	+8	12	11	·	·
		Schluft	580	·	6.1	2.9	10.3	41.1	0.3	·	·	·	·	0.2	·	·	·	4.8	12.9	·	·	·	2.2	2.1	6.8	·	3.2	10.2	7.3	·	·	·	3.5		113.9	89	-14	15	13	2	·
		Sieber (Forsth.)	340	·	7.4	1.8	7.8	40.0	16.6	0.6	·	·	·	·	·	·	·	5.6	12.6	0.7	·	·	2.0	1.6	3.2	·	2.0	6.8	3.1	·	·	·	·		111.8	97	-3	15	13	·	·
		Riefensbeek	337	·	3.9	1.9	8.2	41.4	14.9	0.2	·	·	·	·	·	·	·	5.5	8.4	0.6	·	·	1.5	1.3	3.0	·	1.2	8.4	7.5	·	·	·	·		107.9	105	+5	15	13	·	·
		Osterode (Drei Linden)	275	·	1.9	0.9	2.8	21.7	5.1	·	·	·	·	·	·	·	·	5.7	8.4	1.3	·	·	0.6	0.9	1.4	·	0.7	5.6	2.1	·	·	·	·		59.1	102	+1	14	10	·	·
		Grund (Osterod. Str.)	360	·	·	3.5	5.5	29.5	(5.0)	·	·	·	·	·	·	·	·	7.0	4.0	(8.0)	·	·	2.0	2.7	4.0	·	3.0	5.0	5.5	·	·	·	0.8		78.3	100	0	14	12	·	·
	Leine	Fredelsloh	260	·	·	4.1	0.3	12.7	3.7	·	·	·	0.0	·	·	·	·	(2.0)	5.5	0.6	0.1	·	·	2.4	4.3	0.2	4.6	4.5	1.8	·	·	·	·		46.8	81	-11	14	10	·	·
		Wrescherode	150	0.1	0.3	3.0	2.1	13.3	2.7	·	0.0	·	·	0.0	·	·	·	9.1	3.6	0.6	·	0.1	0.4	2.3	1.8	·	2.0	4.7	2.1	·	·	0.0	0.1		48.3	96	-2	17	11	·	·
		Salzhemmendorf	118	0.2	0.3	2.3	0.7	13.4	2.7	·	·	0.1	·	·	·	·	·	5.2	0.6	1.5	·	·	0.7	2.2	3.7	·	1.9	9.4	2.5	·	·	·	0.5		47.9	83	-10	17	10	·	·
		Springe	116	0.1	0.8	2.3	1.9	15.1	2.3	·	·	·	·	·	·	·	·	2.2	2.7	·	·	·	0.6	1.9	7.5	7.5	1.7	4.4	4.0	0.3	·	0.2	·		55.3	97	-2	17	12	·	·
	Leine, innerste	Klausthal (Bergak.)	572	·	0.3	3.4	4.1	28.3	12.5	·	·	·	·	·	·	·	·	6.3	7.8	0.8	·	·	1.4	1.6	3.4	·	4.9	11.0	5.1	·	·	·	·		90.9	86	-15	14	12	1	·
		Hahnenklee	565	·	2.6	0.2	7.1	28.7	16.0	0.5	·	0.1	·	·	·	·	·	5.6	7.7	1.7	0.1	·	1.2	2.4	5.8	0.1	3.4	10.9	4.6	0.1	·	·	·		98.8	90	-11	19	13	·	·
		Lutter a. Barenberge	150	0.0	0.3	1.8	3.4	6.4	5.1	·	·	·	·	·	·	·	·	5.2	5.8	4.2	·	·	·	0.7	2.2	·	0.8	6.1	3.5	·	·	·	·		45.5	90	-5	13	10	·	·
		Seesen	220	·	0.7	2.5	1.0	14.6	1.7	·	·	·	·	·	·	·	·	8.0	4.3	0.1	·	·	0.8	1.8	0.4	·	2.0	5.0	1.4	·	·	·	·		44.3	77	-13	14	10	·	·
		Adenstedt	205	·	·	1.5	2.5	13.4	0.3	·	·	·	·	·	·	·	·	4.6	3.0	0.8	·	·	0.5	3.6	3.1	·	2.2	3.5	2.1	·	·	·	·		41.1	87	-6	13	10	·	·
		Hildesheim	87	·	0.2	2.2	3.7	6.3	3.7	·	·	·	·	·	·	·	·	6.2	2.6	2.6	·	0.3	0.2	2.4	2.3	·	0.7	4.0	3.3	0.1	·	·	0.0		40.8	95	-2	16	11	·	·

1938 — Tägliche Niederschlagshöhen in Millimetern, gemessen um 7 Uhr morgens — November

Flußgebiet		Ort	Seehöhe m	1	2	3	4	5	6	7	8	9	10	11	12	13	14	15	16	17	18	19	20	21	22	23	24	25	26	27	28	29	30	31	Monatssumme mm	Monatssumme % d. Norm.	Abweichung v. d. Norm.	Zahl der Tage mit Niederschl. ≥0,1	Zahl der Tage mit Niederschl. ≥1,0	Zahl der Tage mit ✳ ≥0,1	Zahl der Tage mit ⊠
Aller	Leine	Hannover-Herrenh.	52	0.1	0.2	1.2	12.3	7.9	1.3	·	·	·	·	·	·	0.1	·	0.4	9.0	·	·	0.7	0.4	0.6	7.5	·	0.8	1.4	0.8	·	·	·	·		44.7	105	+2	16	7	·	·
		Stadthagen	68	·	·	·	10.4	11.2	0.4	0.3	0.2	·	·	·	·	0.1	0.6	1.6	7.1	0.7	·	·	(1.0)	3.5	6.8	0.2	3.3	4.2	2.7	·	·	·	0.2		54.5	112	+6	18	10	·	·
		Nienstedt	175	0.2	·	2.6	6.1	11.3	1.8	·	0.1	·	·	·	·	·	·	1.7	4.0	1.8	·	·	3.4	·	10.7	·	2.4	3.4	5.5	0.2	·	·	0.4		55.6	97	-2	16	12	·	·
		Mandelsloh	30	0.0	1.5	9.5	2.2	10.5	2.4	0.2	0.0	·	·	·	·	·	0.1	0.3	3.0	0.2	·	·	1.0	3.1	13.0	·	2.1	5.5	2.0	1.1	·	0.0	·		57.7	126	+12	17	13	·	·
	Aller	Bergen	70	·	1.3	9.8	0.0	18.8	0.8	0.1	0.2	·	·	·	·	·	·	·	3.2	0.3	·	0.7	0.9	2.2	12.9	·	3.1	4.3	4.1	0.8	0.2	0.0	·		63.7	119	+10	17	9	·	·
		Soltau	61	0.4	1.6	11.4	5.6	15.0	1.4	0.1	0.3	·	·	·	·	0.3	·	·	·	1.8	·	·	1.1	1.9	13.4	·	4.7	5.5	6.2	0.7	0.1	·	0.0		71.5	133	+18	18	12	·	·
		Walsrode	35	0.3	1.4	9.5	2.2	14.5	1.4	0.2	0.3	·	·	·	0.0	·	·	0.0	1.6	0.1	0.0	0.4	1.5	1.7	13.0	·	3.5	3.7	4.3	0.7	·	0.2	0.3		60.8	113	+7	20	12	·	·
		Hedern	20	·	1.0	11.0	2.0	10.0	3.0	·	·	·	·	·	·	·	·	·	2.3	·	·	·	1.8	2.5	12.7	·	4.8	3.0	3.6	0.6	·	·	0.4		58.7	(123)	(+11)	14	12	·	·
		Verden	25	0.7	1.2	7.8	0.4	10.1	2.6	0.3	0.2	·	·	·	·	0.4	·	·	·	0.4	·	0.0	0.3	3.5	13.2	·	2.6	7.7	4.7	1.4	·	·	·		57.5	121	+10	19	10	·	·
Mündung bis Aller	Weser	Achim	18	·	(1.0)	6.4	2.5	7.6	2.2	·	·	·	·	·	0.0	·	·	·	·	·	·	·	2.9	2.4	13.0	·	4.5	11.0	7.6	0.3	·	·	·		61.4	130	+14	12	11	·	·
		Bremen (Flugh.)	4	0.1	1.2	6.6	0.1	10.2	1.7	0.3	0.1	·	·	·	·	0.3	·	0.1	·	·	·	·	3.3	1.8	15.1	0.3	1.6	4.2	6.9	0.4	·	·	0.1		54.4	120	+9	19	10	·	·
		Bassum	34	·	1.2	8.1	1.9	9.8	1.2	·	·	·	·	·	·	·	·	·	·	·	·	·	3.2	1.6	15.5	·	3.6	14.5	8.3	0.6	·	·	·		69.5	132	+17	12	11	·	·
		Delmenhorst (Stadt)	7	·	1.4	5.9	0.1	11.3	0.8	0.1	0.1	·	·	·	·	0.3	·	0.2	0.3	0.0	·	·	3.3	2.0	15.3	·	3.5	2.0	7.4	0.8	·	·	0.1		54.9	108	+4	18	9	·	·
	Wümme	Königsmoor	40	0.5	2.0	17.2	0.5	10.4	1.4	0.2	0.4	·	·	·	·	·	0.1	0.8	0.1	0.2	0.2	0.3	0.6	2.2	1.8	11.1	0.1	5.9	7.6	7.5	2.6	0.0	·	·	73.5	164	+29	22	11	·	·
		Schneverdingen	88	0.1	1.7	10.7	0.1	13.2	1.4	·	0.4	·	·	·	·	0.1	·	0.3	·	0.8	0.3	0.9	1.7	1.2	13.2	0.2	3.8	6.8	6.7	1.5	·	·	·		65.1	110	+6	20	11	·	·
		Rotenburg i. H.	22	0.2	2.5	9.5	4.9	13.4	0.9	0.2	0.4	·	·	·	·	0.1	0.1	0.4	·	0.2	·	·	2.7	1.3	11.5	0.5	6.7	13.0	8.0	2.0	0.0	·	0.0		78.5	155	+28	20	11	·	·
		Visselhövede	60	0.1	2.5	12.4	5.1	11.5	1.2	·	·	·	·	·	·	·	·	0.0	·	0.8	·	·	1.0	2.7	13.5	·	3.9	6.5	8.1	2.5	0.2	·	0.2		72.2	138	+20	17	12	·	·
		Otterstedt	20	·	2.3	10.5	2.1	13.5	0.3	1.5	·	·	·	·	·	·	0.5	2.2	·	·	·	·	2.3	(1.8)	12.0	·	4.5	9.9	8.1	0.1	0.3	·	0.6		72.5	152	+25	17	11	·	·
		Hepstedt	20	0.2	2.0	15.9	0.7	11.2	0.5	0.3	0.3	·	·	·	·	0.1	·	1.0	0.1	0.0	0.1	0.1	3.2	1.9	13.9	0.2	7.1	0.9	6.9	0.2	0.1	·	·		66.9	126	+14	22	3	·	·
		Osterholz	20	0.0	2.5	15.2	0.5	1.8	0.8	0.1	0.3	·	·	·	0.1	0.4	0.1	2.0	0.1	0.1	0.1	0.0	3.6	1.9	14.9	0.0	3.9	0.1	6.4	0.6	0.1	0.1	0.3		66.0	135	+17	24	9	·	·
	Hunte	Bad Essen	59	0.2	1.7	0.8	0.5	12.3	2.0	·	0.2	0.0	·	·	·	·	·	0.6	·	·	·	·	2.7	6.2	14.9	·	3.9	5.8	3.7	2.5	0.1	·	0.2		58.3	97	-2	17	10	·	·
		Venne	57	0.6	2.9	0.7	0.0	12.5	0.5	·	0.0	·	·	·	·	0.1	·	0.3	0.0	·	0.1	·	3.3	3.5	18.4	0.0	2.8	10.6	4.6	3.4	·	·	0.4		64.7	118	+10	16	9	·	·
		Lemförde	43	0.3	1.3	4.2	10.2	6.3	1.4	·	·	·	·	·	·	·	·	·	·	·	·	·	2.4	1.8	15.1	·	4.3	6.1	2.9	0.9	·	0.1	0.1		57.4	114	+7	15	11	·	·
		Diepholz	39	·	2.5	5.8	16.5	8.4	0.6	·	·	·	·	·	·	0.5	·	·	·	·	·	·	2.8	2.2	16.0	·	3.1	9.0	(3.0)	0.4	·	·	(0.0)		70.8	142	+21	13	10	·	·
		Natenstedt	40	0.9	1.2	(8.0)	5.7	6.1	0.8	0.0	·	0.0	·	·	·	0.6	·	0.2	·	0.4	·	·	(2.5)	(1.5)	(13.0)	1.5	21.7	10.5	2.3	·	·	·	0.0		76.9	(148)	(+25)	16	11	·	·
		Wildeshausen	20																																					
		Oldenburg	7	·	2.0	5.8	0.7	12.8	0.5	0.2	0.4	·	·	·	0.0	0.4	0.0	2.2	0.5	0.2	0.2	0.0	5.6	2.3	16.5	·	2.8	0.1	6.5	1.0	0.0	0.1	0.3		61.1	115	+8	21	10	·	·
		Kirchhatten	30	·	1.2	5.9	3.3	8.9	5.7	0.3	0.1	0.1	·	·	·	0.6	·	0.3	0.1	0.3	0.2	·	4.3	1.8	18.9	·	3.6	0.6	7.5	1.4	0.1	·	0.5		65.7	127	+14	22	11	·	·
	Weser	Elsfleth	1	0.0	1.8	14.2	0.1	11.0	1.0	0.3	0.1	·	·	·	0.0	0.5	0.1	5.5	1.6	0.1	0.2	0.2	4.5	1.3	15.0	0.3	2.6	0.0	5.7	0.3	0.1	0.2	0.1		66.8	126	+14	24	11	·	·
		Hagen i. Hann.	8	·	1.5	15.0	3.9	1.0	0.6	·	2.5	·	·	·	·	0.6	·	2.5	·	·	·	·	2.3	3.5	14.0	·	3.0	0.8	6.5	0.9	·	·	·		64.6	114	+8	15	11	·	·
		Volkmarst	20	0.2	1.6	11.0	1.0	12.0	0.7	·	·	·	·	·	·	0.6	·	2.8	0.0	·	·	0.2	3.6	2.2	13.6	0.7	4.0	·	6.3	0.3	·	·	·		60.8	109	+5	16	10	·	·
		Seefeld	1	·	1.4	13.7	1.3	11.0	·	0.3	0.0	·	·	·	·	0.7	·	(1.1)	0.3	0.2	0.2	0.5	5.3	·	18.4	0.0	3.0	·	3.0	2.8	0.0	·	·		63.2	115	+8	16	10	·	·
Von der Weser bis zur Ems																																								
Ostfriesische Küste	Nordsee	Ruhwarden	2	·	2.2	7.4	3.4	10.2	0.8	·	1.4	·	·	·	·	·	0.7	·	·	·	1.3	·	4.2	1.2	20.6	1.9	2.4	·	6.3	1.9	0.2	0.2	·		66.3	110	+6	17	13	·	·
		Rastede	19	·	4.8	20.8	0.2	14.8	1.1	0.3	0.4	·	·	·	·	0.1	·	2.4	3.0	0.3	·	0.2	5.8	1.8	18.2	0.5	3.5	·	11.5	2.1	·	0.3	·		92.1	177	+40	20	12	·	·
		Varel	10	·	1.6	10.0	6.7	8.6	1.2	0.3	1.0	·	·	·	·	0.1	0.4	3.4	0.1	0.2	0.2	0.1	4.2	1.5	18.9	2.2	4.8	·	5.6	2.7	·	0.8	0.1		74.7	127	+16	23	14	·	·
		Upschört	9	·	1.1	10.8	2.8	8.6	0.6	0.1	0.7	·	·	·	·	·	1.1	0.3	5.9	0.2	·	0.3	4.3	1.2	15.3	0.9	2.2	·	5.5	5.7	·	2.8	0.9		71.3	118	+11	21	13	·	·
		Wilhelmshaven	4	0.0	1.9	9.3	0.9	13.1	0.0	0.0	0.4	·	·	·	·	·	0.0	1.1	0.0	0.4	0.0	0.0	5.4	1.3	16.5	0.0	2.7	·	6.8	2.5	0.0	0.3	0.0		62.6	115	+8	14	10	·	·
		Jever	6	·	2.6	7.8	2.1	11.1	0.3	0.2	1.5	·	·	·	·	·	1.0	0.3	0.2	0.4	0.3	·	5.0	1.5	16.3	0.8	3.7	·	7.0	4.0	·	3.1	1.4		70.6	115	+9	21	14	·	·
		Minsen	2	·	1.9	7.0	2.0	9.5	0.3	·	1.5	·	·	·	·	0.1	1.4	1.6	0.5	0.1	0.3	0.1	3.7	0.6	19.0	·	4.5	·	8.5	3.4	·	1.9	3.0		70.9	122	+13	21	14	·	·
		Wangeroog	5	·	1.2	15.5	5.9	9.1	0.4	·	0.4	·	·	·	·	·	2.5	0.8	1.5	·	0.4	3.7	1.3	2.5	14.5	2.9	2.4	1.8	5.2	·	·	4.0	2.5		78.5	127	+17	20	16	·	·
		Langeoog	2	·	2.1	10.3	5.0	8.9	0.4	0.1	0.3	·	·	·	·	·	1.7	0.2	3.9	·	0.3	·	4.0	1.3	15.2	2.4	12.6	0.0	8.6	0.1	0.2	7.8	4.4		89.2	137	+24	21	14	·	·
		Esens	3	·	2.2	11.4	3.8	9.3	0.6	·	1.7	·	·	·	·	·	0.6	0.9	1.4	0.2	0.5	·	4.3	1.5	17.0	0.3	3.4	·	8.0	0.2	·	6.2	3.2		76.7	115	+10	20	13	·	·
		Norderney (Feldhausenstr.)	7	0.0	2.2	7.6	4.3	6.0	0.0	0.0	0.0	·	·	·	0.0	0.0	0.1	0.3	6.9	·	0.5	0.0	6.2	2.5	11.4	2.3	4.0	0.0	8.9	0.1	0.2	9.1	5.0		84.0	145	+26	18	14	·	·
		Norden	6	·	2.2	14.1	4.6	6.7	0.0	0.1	0.9	·	·	·	·	0.1	0.4	0.5	6.8	0.1	0.9	0.0	5.1	1.8	15.2	0.1	9.1	0.1	7.6	·	0.2	7.9	5.2		89.7	136	+24	22	12	·	·
		Juist	20	·	2.6	9.9	5.7	6.5	·	·	·	·	·	·	·	·	·	0.2	4.9	·	0.1	1.4	6.1	2.1	13.3	1.2	5.8	·	9.2	·	0.4	6.8	2.1		98.3	116	+17	19	14	·	·

1938 Tägliche Niederschlagshöhen in Millimetern, gemessen um 7 Uhr morgens *November*

Flußgebiet	Ort	Seehöhe m	1	2	3	4	5	6	7	8	9	10	11	12	13	14	15	16	17	18	19	20	21	22	23	24	25	26	27	28	29	30	31	Monatssumme mm	Monatssumme % v. Norm.	Abweichung v. d. Norm.	Zahl der Tage mit Niederschl. ≥0.1	Niederschl. ≥1.0	* ≥0.1	⊠
Ostfr. Küste – Nordsee	Greetsiel	1	·	2.6	9.7	3.6	7.1	1.4	·	·	·	·	·	·	·	0.4	0.5	18.9	0.1	0.3	·	3.9	1.9	17.9	0.2	4.7	·	6.7	·	·	7.7	3.2		90.8	(140)	(+26)	18	13	·	·
Ostfr. Küste – Nordsee	Borkum	6	·	6.2	16.6	8.7	9.5	0.0	0.0	0.0	·	·	·	·	·	·	0.0	0.0	·	0.3	0.0	7.4	2.5	33.8	1.4	2.3	0.2	9.2	·	0.6	8.0	5.2		111.9	175	+48	15	12	·	·
Ostfr. Küste – Nordsee	Theene	1	·	1.8	9.8	3.5	5.0	0.2	1.2	·	·	·	·	·	·	0.2	0.3	9.7	·	0.2	0.4	2.7	·	6.3	·	4.1	·	6.5	2.5	·	5.3	1.4		61.6	105	+3	18	13	·	·
Ostfr. Küste – Nordsee	Emden	2	·	1.0	11.4	4.4	8.3	·	·	1.0	0.0	·	·	·	·	0.6	0.2	3.8	0.2	0.2	0.0	3.1	1.5	16.2	0.1	2.6	·	7.8	1.3	·	6.9	2.6		73.2	124	+14	19	14	·	·
Ems																																								
Quelle bis Mündung – Aa bis Quelle	Hövelriege	107	0.3	0.7	12.9	0.2	13.2	2.3	·	·	·	·	·	·	0.3	·	5.7	1.8	·	·	·	1.1	2.7	8.0	·	4.4	7.3	3.2	0.8	·	·	0.3		65.2	105	+3	17	11	·	·
Quelle bis Mündung – Aa bis Quelle	Rietberg	78	0.3	·	8.7	·	11.3	3.6	·	·	·	·	·	·	·	·	4.4	1.6	·	·	·	·	2.8	8.4	·	4.7	7.5	3.6	1.4	·	·	·		58.3	104	+2	12	11	·	·
Quelle bis Mündung – Aa bis Quelle	Stromberg	145	0.2	1.6	2.9	·	13.1	4.5	0.6	0.0	0.0	·	·	·	0.0	0.0	2.6	7.4	·	·	·	1.5	4.8	12.2	·	6.1	9.0	5.4	1.5	·	·	0.2		67.6	121	+12	16	13	·	·
Quelle bis Mündung – Aa bis Quelle	Senne II (Bielefeld, Pumpst. I)	126	·	1.1	8.6	0.2	16.0	1.0	0.2	0.1	0.1	·	·	·	0.5	·	4.3	2.4	0.0	0.2	·	1.7	3.0	12.2	·	3.6	7.7	4.8	1.4	·	·	0.4		69.5	106	+4	20	13	·	·
Quelle bis Mündung – Aa bis Quelle	Heerde	66	0.3	0.4	10.3	0.1	8.4	2.7	0.1	0.0	·	·	·	·	0.6	·	2.4	1.4	0.4	·	·	1.2	4.5	10.5	·	2.6	7.8	4.5	1.4	0.0	0.2	0.8		60.6	115	+8	20	12	·	·
Quelle bis Mündung – Aa bis Quelle	Warendorf	56	0.3	3.2	6.6	0.3	7.7	1.4	0.2	0.3	·	·	·	0.1	0.3	0.6	1.1	3.6	·	0.2	0.3	1.8	4.0	12.1	0.2	2.3	4.7	5.4	3.6	·	·	0.1		60.4	109	+5	24	13	·	·
Quelle bis Mündung – Aa bis Quelle	Hesseln	115	0.5	1.2	3.6	1.2	14.3	1.7	4.0	12.4	·	·	·	·	0.8	·	2.2	3.8	·	0.3	·	·	·	12.4	·	·	2.7	2.7	·	·	·	0.7		64.5	102	+1	16	12	·	·
Quelle bis Mündung – Aa bis Quelle	Rothenfelde	95	0.0	1.7	6.1	·	13.5	1.7	0.1	0.3	·	·	·	·	0.5	·	1.0	0.9	·	0.3	·	2.8	4.0	14.2	·	2.8	7.5	2.5	4.5	·	·	0.8		65.4	(102)	(+1)	18	12	·	·
Quelle bis Mündung – Aa bis Quelle	Iburg	115	1.0	3.7	5.8	0.0	17.0	1.5	0.2	0.5	·	·	·	·	0.2	·	0.9	3.4	·	0.8	0.1	4.2	4.0	16.0	·	5.3	8.5	3.1	1.7	·	0.0	0.7		78.6	122	+14	20	13	·	·
Quelle bis Mündung – Aa bis Quelle	Ostbevern	52	·	3.0	0.6	0.0	6.4	·	·	·	·	·	·	·	·	·	·	5.1	·	·	1.8	3.7	0.9	13.7	·	4.3	7.7	2.5	·	·	1.5	·		51.2	94	-3	12	10	·	·
Quelle bis Mündung – Aa bis Quelle	Rinkerode	62	·	3.4	9.7	0.7	10.9	2.7	·	·	·	·	·	·	·	·	1.9	·	·	1.2	·	2.1	3.6	12.1	3.3	3.5	4.4	4.7	1.9	·	1.1	0.6		67.8	121	+12	17	15	·	·
Quelle bis Mündung – Aa bis Quelle	Altenberge	105	0.0	2.1	8.3	1.3	8.0	2.5	0.1	0.1	·	·	·	·	·	·	0.4	0.1	·	·	·	2.9	4.9	14.9	0.7	4.6	10.1	5.5	1.5	0.1	0.1	·		68.2	128	+15	19	12	·	·
Quelle bis Mündung – Aa bis Quelle	Münster (Schlageterstr.)	63	·	2.2	6.8	0.1	10.2	3.4	·	0.3	·	·	·	·	0.1	·	1.6	0.3	·	·	·	2.4	4.7	14.0	0.0	5.5	7.6	4.4	3.1	·	·	0.8		67.5	113	+8	17	12	·	·
Quelle bis Mündung – Aa bis Quelle	Ladbergen	49	0.5	2.6	9.4	0.1	9.9	1.3	0.0	0.3	·	·	·	0.0	0.2	0.1	0.8	1.0	·	0.5	0.2	2.5	4.9	15.0	·	3.6	8.3	4.1	3.6	0.2	0.1	0.6		69.8	127	+15	23	12	·	·
Quelle bis Mündung – Aa bis Quelle	Rheine	40	·	2.0	0.9	0.2	9.9	1.1	·	0.0	·	·	·	·	0.5	·	0.3	0.9	·	0.6	·	4.9	4.3	20.6	·	3.3	9.5	7.7	0.2	·	0.0	0.0		66.3	122	+12	16	9	·	·
Quelle bis Mündung – Aa	Hopsten	39	0.2	2.0	0.8	·	9.8	0.1	·	·	·	·	·	·	0.0	·	0.5	0.1	·	1.5	·	5.4	2.9	18.6	·	4.9	10.0	5.5	0.2	·	0.0	0.0		62.5	119	+10	15	9	·	·
Quelle bis Mündung – Aa	Ibbenbüren	65	·	3.2	·	7.8	3.4	1.2	·	0.6	·	·	·	·	·	·	1.2	0.6	·	·	·	6.8	1.4	18.6	1.2	2.8	6.7	4.6	2.3	·	·	·		62.4	100	0	15	13	·	·
Quelle bis Mündung – Aa	Settrup	34	·	2.2	2.4	2.0	9.2	0.3	·	·	·	·	·	·	0.1	·	0.8	0.1	·	0.9	·	5.6	3.4	18.6	0.1	5.0	13.6	7.5	1.4	·	0.0	0.0		72.8	138	+20	17	11	·	·
Quelle bis Mündung – E.	Lingen	23	0.1	2.5	3.7	1.1	10.8	0.1	0.2	0.1	·	·	·	·	0.3	·	1.3	0.1	0.1	0.9	0.1	5.1	7.0	7.0	0.2	4.5	15.5	10.2	1.1	0.0	0.5	0.1		66.6	122	+12	24	12	·	·
Quelle bis Mündung – Hase	Osnabrück-Düstrup	69	·	2.9	1.5	·	11.5	0.6	·	·	·	·	·	·	0.2	·	0.7	1.5	·	·	·	2.7	4.6	17.6	·	4.5	8.5	5.3	2.8	·	·	0.0		64.9	112	+7	14	11	·	·
Quelle bis Mündung – Hase	Bramsche	48	0.6	2.1	0.4	0.1	11.1	1.0	·	0.0	·	·	·	·	0.0	·	0.1	·	·	·	·	3.8	2.8	19.1	0.1	2.5	7.3	4.6	4.2	·	·	0.5		60.3	107	+4	16	10	·	·
Quelle bis Mündung – Hase	Bersenbrück	34	0.2	2.8	11.2	8.2	10.4	0.2	·	·	·	·	·	·	0.1	·	0.6	·	·	·	·	4.3	4.5	19.0	·	4.4	6.9	9.6	2.7	·	·	0.6		85.7	154	+30	16	11	·	·
Quelle bis Mündung – Hase	Dinklage	28	·	1.5	8.9	6.2	7.2	0.6	·	·	·	·	·	·	2.3	·	·	·	·	·	·	3.6	·	1.5	·	4.1	10.8	7.2	1.3	·	·	·		75.2	153	+26	12	11	·	·
Quelle bis Mündung – Hase	Vechta	37	0.2	1.7	13.9	8.0	10.4	1.1	0.4	0.1	·	·	·	·	0.4	0.1	·	·	0.3	·	·	3.4	2.0	17.5	0.1	4.4	12.9	8.3	0.9	0.1	·	0.4		86.6	174	+37	21	11	·	·
Quelle bis Mündung – Hase	Löningen	23	·	2.3	13.6	4.5	10.4	0.2	0.2	·	·	·	·	·	0.2	·	1.9	·	·	·	·	6.2	1.9	17.8	·	3.5	8.2	10.0	1.7	·	0.2	·		82.8	157	+30	16	12	·	·
Quelle bis Mündung – Hase	Berge	50	·	2.5	10.3	4.6	8.9	0.1	0.3	0.0	·	·	0.1	0.1	0.2	0.0	1.0	·	0.1	0.1	0.1	8.6	3.8	17.2	0.5	3.9	8.7	12.8	0.0	·	0.1	0.5		84.5	163	+33	22	11	·	·
Quelle bis Mündung – Hase	Haselünne	20	·	1.7	14.2	3.8	10.1	·	0.3	0.1	·	·	·	·	0.3	·	1.3	0.0	·	·	·	4.2	0.9	17.5	·	3.6	6.9	9.7	1.5	·	0.8	·		76.9	138	+21	16	11	·	·
Quelle bis Mündung – Hase	Bockholte	36	0.0	1.7	6.6	4.0	10.1	0.3	0.2	0.4	0.0	·	·	0.0	0.2	0.0	0.9	0.5	0.2	0.5	0.1	6.0	1.4	16.2	0.2	2.5	1.2	9.8	1.2	0.1	0.5	0.3		65.1	118	+10	24	11	·	·
Quelle bis Mündung – Hase	Meppen	14	·	4.0	18.2	6.8	21.1	0.1	0.1	·	·	·	·	0.1	0.6	0.1	1.0	0.1	0.1	0.1	·	3.9	1.0	25.2	0.1	2.2	2.8	10.7	2.9	·	2.5	0.9		105.2	202	+53	23	13	·	·
Quelle bis Mündung – Hase	Sögel	35	·	1.7	8.9	13.4	7.0	·	0.4	0.6	·	·	·	·	·	0.1	·	·	·	·	1.1	5.8	·	27.2	·	3.4	0.9	9.6	1.2	0.4	1.8	0.2		77.7	142	+23	17	11	·	·
Quelle bis Mündung – Leda bis Hase	Schöninghsdorf	22	·	1.4	18.4	9.0	7.2	·	·	·	·	·	·	·	·	·	·	·	·	·	·	3.6	·	23.7	·	5.7	·	4.2	5.2	·	6.0	1.6		86.0	159	+32	11	11	·	·
Quelle bis Mündung – Leda bis Hase	Rütenbrock	14	·	1.6	5.6	7.2	4.6	0.0	0.2	0.0	·	·	·	·	0.0	1.6	0.3	0.4	0.0	0.0	·	3.7	0.8	4.8	5.3	11.8	0.6	7.4	3.5	0.2	3.7	1.4		64.7	127	+14	19	13	·	·
Quelle bis Mündung – Leda bis Hase	Lathen	12	·	1.9	6.4	8.7	9.4	·	0.5	·	·	·	·	·	0.2	0.2	·	·	·	·	·	5.0	2.4	23.2	·	3.1	0.4	10.7	2.7	·	3.1	1.2		79.1	146	+25	16	12	·	·
Quelle bis Mündung – Leda bis Hase	Surwold	9	·	0.2	6.0	2.5	10.1	·	0.1	0.2	·	·	·	0.0	·	2.3	0.5	1.3	0.6	0.3	0.3	3.9	0.8	22.8	0.1	0.3	0.2	5.3	0.3	·	0.7	0.3		59.1	(116)	(+8)	22	8	·	·
Quelle bis Mündung – Leda	Westerstede	8	·	1.5	14.1	2.8	8.9	0.5	0.2	0.3	·	·	·	·	0.4	0.9	1.9	7.2	0.5	0.2	0.1	3.6	1.2	20.4	0.5	2.7	0.6	6.9	1.9	·	0.5	0.2		78.0	144	+24	24	12	·	·
Quelle bis Mündung – Leda	Kloppenburg	38	·	1.9	9.4	3.1	10.0	0.4	0.3	0.1	·	·	·	·	·	1.1	1.0	·	2.0	·	·	6.3	2.5	20.3	·	2.6	6.7	10.6	1.3	0.2	·	0.5		80.3	145	+25	19	14	·	·
Quelle bis Mündung – Leda	Edewechterdamm	11	·	1.8	3.5	1.6	10.1	·	0.0	·	·	·	·	·	·	·	1.7	·	·	·	·	4.5	2.5	17.6	·	1.6	0.6	4.2	0.0	·	·	1.8		51.5	93	-4	12	11	·	·
Quelle bis Mündung – Leda	Potshausen	2	·	1.6	9.2	3.2	9.3	·	0.3	0.7	·	·	·	·	0.2	1.5	2.8	0.2	0.2	·	0.1	4.2	1.3	15.5	·	2.5	·	7.4	2.4	·	2.1	·		64.7	120	+11	19	13	·	·
Quelle bis Mündung – Ems	Leer	2	·	12.1	1.5	5.6	6.6	0.2	0.3	0.8	·	·	·	·	·	1.1	2.4	0.0	0.4	0.3	0.0	5.0	·	15.3	0.2	2.0	0.0	6.5	2.6	0.0	3.8	1.1		67.8	119	+11	19	13	·	·
Quelle bis Mündung – Ems	Strackholt	8	·	2.0	13.6	3.0	10.2	0.2	0.3	2.5	·	·	·	·	0.1	1.0	1.5	2.8	·	·	0.9	4.0	1.0	16.5	0.5	2.2	·	7.5	7.5	·	3.4	0.8		81.5	141	+24	21	15	·	·
Quelle bis Mündung – Ems	Rhederfeld	4	·	2.0	3.0	2.5	7.9	0.0	0.0	1.0	0.0	·	·	·	·	2.9	0.5	4.5	0.0	0.6	0.3	3.2	1.5	15.8	0.0	1.3	0.9	7.8	2.4	4.2	1.4	2.5		66.2	(127)	(+14)	20	16	·	·

75*

Tägliche Niederschlagshöhen in Millimetern, gemessen um 7 Uhr morgens

November

Flußgebiet		Ort	Seehöhe m	1	2	3	4	5	6	7	8	9	10	11	12	13	14	15	16	17	18	19	20	21	22	23	24	25	26	27	28	29	30	31	Monatssumme mm	% d. Norm.	Abweichung v. d. Norm	Zahl der Tage mit Niederschl. ≥0.1	≥1.0	☀ ≤0.1	☒
Von der Ems bis zum Rhein																																								
Westfriesische Küste	Vechte	Burgsteinfurt	70	0.0	2.2	8.0	0.1	7.9	2.1	0.0	0.2	·	·	·	·	0.0	·	0.5	1.2	·	0.1	·	3.4	4.7	18.4	0.1	3.6	8.6	6.0	1.9	·	0.0	0.0		69.0	123	+13	17	12	·	·
		Schüttorf	36	·	2.9	1.0	1.5	7.9	1.1	·	·	·	·	·	·	·	·	0.8	1.0	0.1	0.1	·	5.0	1.4	16.8	·	4.0	8.9	7.8	0.7	·	0.2	·		61.2	101	+1	17	12	·	·
		Nordhorn	23	0.2	1.9	0.5	0.8	7.9	0.6	0.0	0.0	·	·	·	0.0	0.0	0.0	1.0	0.1	·	0.8	·	2.9	1.1	19.7	·	3.2	12.4	8.9	1.1	·	1.2	0.9		65.2	96	-3	18	11	·	·
		Gronau	37	·	3.2	1.7	1.9	5.7	2.8	·	·	·	·	·	·	·	·	·	·	·	0.2	·	1.2	4.8	19.1	6.7	9.8	10.3	7.9	0.8	·	0.6	·		76.7	145	+24	15	12	·	·
		Scheerhorn	15	·	·	2.1	3.0	9.2	0.2	0.4	0.0	0.6	·	·	·	·	·	0.8	·	·	·	·	3.8	1.4	24.5	·	2.2	4.2	10.1	·	·	4.8	1.5		68.8	138	+19	15	11	·	·
		Laar	16	·	0.2	6.0	3.5	5.9	0.2	0.4	0.1	·	·	·	0.4	·	·	·	0.1	·	0.4	1.2	5.4	0.6	22.0	0.2	2.3	1.2	12.3	4.1	0.2	4.8	3.1		76.4	152	+26	22	13	·	·
	Aa	Ahaus	51	0.1	2.4	7.1	0.8	9.2	·	·	0.3	·	·	·	·	·	·	1.0	·	·	·	·	4.7	2.8	14.8	·	4.2	8.7	6.5	2.4	·	0.2	0.1		65.3	118	+10	16	11	·	·
	Berkel	Billerbeck	111	·	2.9	8.7	·	12.7	3.5	0.1	0.2	·	·	·	·	·	·	0.6	·	·	·	·	4.5	4.9	16.5	·	5.1	8.7	5.7	0.7	·	·	·		74.8	115	+10	14	10	·	·
		Stadtlohn	50	0.2	3.2	9.6	0.8	8.1	2.0	·	0.2	·	·	0.0	·	0.0	0.0	0.3	0.2	·	0.9	0.1	4.9	1.9	14.3	0.1	4.0	12.0	5.4	3.8	0.1	·	0.1		72.2	120	+12	21	11	·	·
		Wennewick	33	·	1.0	10.8	2.1	4.7	3.0	·	0.3	·	·	·	·	0.0	·	0.4	·	·	·	0.3	1.8	3.7	19.8	0.6	4.6	8.4	6.5	2.9	0.5	·	0.4		71.8	130	+17	18	12	·	·
	Ijssel	Raesfeld	60	0.1	3.2	11.9	0.5	12.0	1.1	0.1	·	·	·	·	0.2	·	1.2	·	·	·	0.7	·	4.7	3.2	15.4	0.5	4.1	7.9	6.2	3.2	·	0.1	·		76.3	124	+15	19	12	·	·
		Ringenberg	20	0.3	2.5	9.5	3.2	6.2	3.2	·	·	·	·	·	0.5	·	0.0	1.3	·	·	2.3	·	5.6	2.4	15.4	0.1	3.8	6.5	5.8	4.2	0.0	·	·		72.8	126	+15	17	14	·	·
		Borken	48	0.1	3.0	7.4	1.9	6.6	1.7	0.0	0.1	·	·	·	0.0	0.0	·	1.2	0.3	·	0.9	·	4.5	2.3	14.1	·	3.2	9.0	4.9	2.1	·	0.0	0.0		63.3	105	+3	17	13	·	·
		Stenern	29	0.3	2.7	5.2	0.8	6.2	1.6	·	0.1	·	·	·	0.0	0.0	·	1.1	0.0	·	0.7	0.0	5.0	0.9	13.3	0.4	2.4	9.7	4.1	3.7	·	1.0	0.2		52.4			19	12	·	·
Rhein																																								
Basel bis Bodensee	Rhein	Balderschwang	1044	·	·	19.1	·	2.1	5.4	·	·	·	·	·	·	·	·	·	·	·	8.3	·	·	·	5.9	8.1	0.6	·	·	·	·	·	·		50.1	35	-95	7	6	2	·
		Scheidegg (Str.-Aufs.)	750	·	·	10.7	·	2.0	1.5	·	·	·	·	·	·	·	·	·	·	·	5.4	·	·	·	1.0	7.3	8.9	13.0	·	·	·	·	·		49.8	48	-54	8	8	·	·
		Lindau i. B.	402	·	0.3	9.9	·	1.5	0.5	·	·	·	·	·	·	·	·	·	·	·	4.7	·	0.2	·	0.0	5.1	4.5	4.6	·	·	·	·	·		31.3	44	-40	9	6	·	·
	Argen	Genhofen	830	·	0.6	6.3	·	0.8	2.0	·	·	·	·	·	·	·	·	·	·	·	6.6	·	·	·	0.6	6.0	11.6	4.2	·	·	·	·	·		38.7	37	-65	9	6	1	·
		Rötbenbach bei Lindau	663	·	0.5	5.6	·	1.8	1.3	·	·	·	·	·	·	·	·	·	·	·	3.7	·	·	·	0.7	6.7	6.2	8.3	·	·	·	·	·		34.8	34	-67	9	7	1	·
		Sibratshofen	780	·	0.3	7.1	·	1.4	3.4	·	·	·	·	·	·	·	·	·	·	·	4.6	·	·	·	1.5	7.6	4.9	9.1	·	·	·	·	·		39.9	40	-61	9	8	1	·
		Wangen (Realsch.)	557	·	·	4.8	·	1.3	0.5	·	·	·	·	·	·	·	·	·	·	·	2.9	·	0.6	0.0	1.8	5.5	5.4	5.0	·	·	·	·	·		27.8	35	-52	9	7	1	·
		Wengen	800	·	0.4	9.2	·	1.8	3.5	·	·	·	·	·	·	·	·	·	·	6.5	5.3	2.1	·	·	4.1	6.1	5.6	5.6	7.7	·	·	·	·		57.9	50	-59	12	11	1	·
		Überruh	830	·	·	7.5	·	4.7	2.3	·	·	·	·	·	·	·	·	·	·	·	5.5	·	·	·	·	6.2	6.0	5.7	·	·	·	·	·		37.9	37	-64	7	7	1	·
		Isny (Schulhaus)	721	·	0.5	9.4	·	2.0	0.9	0.0	·	0.0	·	0.0	·	·	·	·	·	·	4.2	0.5	·	0.0	1.7	7.8	7.1	5.4	·	·	0.0	0.3	·		39.8	46	-47	11	9	1	·
		Doberatsweiler	503	·	·	6.8	·	0.9	·	·	·	·	·	·	·	·	·	·	·	·	3.7	·	0.5	·	0.5	5.7	4.4	4.8	·	·	·	·	·		27.3	36	-48	8	5	·	·
	Schussen	Schussenried	569	·	1.1	2.1	·	0.6	0.0	0.2	0.2	0.2	0.2	0.2	0.1	·	·	0.1	·	0.8	2.6	0.3	0.6	0.2	2.6	2.8	0.9	0.7	·	·	0.1	0.1	0.1		16.8	36	-30	17	5	·	·
		Altshausen	590	·	2.6	3.4	·	0.2	·	0.3	·	0.4	0.2	0.2	0.1	·	·	·	·	0.2	1.7	0.1	·	0.6	3.2	3.4	2.4	1.4	·	·	·	0.2	0.0		20.6			17	7	·	·
		Wolfegg	676	·	0.0	1.2	·	6.6	·	·	·	·	·	·	·	·	·	·	·	1.2	·	·	·	·	5.6	5.0	2.0	·	·	·	·	·	·		21.6	34	-42	6	6	·	·
		Ravensburg	461	·	·	2.8	·	0.2	·	·	·	·	·	·	·	·	·	·	·	0.4	2.6	·	·	1.1	1.6	5.5	2.6	2.3	·	·	·	·	·		19.1	34	-37	9	7	·	·
	Aach bis Schussen	Wilhelmsdorf	620	·	0.9	1.8	·	0.2	·	·	·	·	·	·	·	0.1	0.4	0.3	0.3	0.2	2.2	·	·	1.5	2.3	5.5	1.2	4.6	·	·	·	·	·		20.6	38	-34	9	7	·	·
		Friedrichshafen	400	·	0.4	1.1	·	0.1	·	·	0.2	0.2	·	·	·	0.1	0.4	0.3	0.3	0.2	2.2	·	0.3	·	1.3	6.4	2.2	2.4	·	·	·	·	·		18.1	34	-36	16	6	·	·
		Immenstaad	415	·	0.7	1.8	·	·	0.2	0.4	0.1	0.1	0.2	0.2	0.3	0.1	0.3	0.3	0.3	0.2	2.3	·	0.5	0.4	2.6	5.6	1.9	2.1	·	·	·	·	·		20.6	42	-28	21	6	·	·
		Meersburg	434	·	0.5	1.4	·	0.1	·	0.2	·	0.2	·	0.1	0.2	0.2	0.2	0.5	0.5	0.3	2.6	0.2	0.4	0.6	1.9	7.0	2.1	1.5	·	·	·	·	·		20.7	46	-24	20	6	·	·
		Mainau	414	·	0.6	1.1	·	0.0	·	·	·	0.4	·	·	·	0.3	0.3	0.4	0.4	0.3	2.3	·	0.6	1.2	2.3	5.3	2.1	·	·	·	·	·	·		17.6	38	-28	14	8	·	·
		Heiligenberg	741	·	0.9	3.2	·	0.2	0.3	·	·	·	·	·	·	·	·	·	·	0.4	1.3	·	0.9	2.0	2.6	6.0	3.9	2.7	·	·	·	·	·		24.4	48	-27	12	7	1	·
		Liggersdorf	652	·	0.4	2.5	·	·	·	0.2	0.4	0.1	0.1	0.1	·	·	·	·	·	0.1	0.5	0.0	1.6	2.5	3.2	6.7	4.6	3.2	·	·	·	0.0	0.1		26.3			16	7	1	·
	Aach	Aach	520	·	0.6	3.3	·	·	·	·	·	·	·	·	·	·	·	0.6	0.5	0.2	0.6	·	0.8	1.7	5.2	8.4	1.8	2.4	·	·	·	·	·		26.1	62	-16	12	6	·	·
		Rielasingen	425	0.5	0.1	2.4	·	·	·	0.5	0.4	0.4	0.1	0.3	0.2	·	0.3	0.6	0.5	0.3	1.9	0.1	1.1	4.0	3.8	8.2	2.5	5.0	·	·	·	·	·		33.2	57	-25	21	8	·	·
	Rh.	Altenburg	400	·	·	1.3	·	·	·	0.4	·	·	·	·	·	·	·	·	·	·	3.4	·	1.2	4.2	7.6	10.3	3.1	5.6	·	·	·	·	·		37.1			9	8	·	·
	Wutach	Feldberg (Schwarzw.)	1493	·	2.4	5.1	·	2.3	1.1	·	·	·	·	·	·	·	·	·	·	·	·	·	6.4	7.1	5.9	15.3	15.9	10.1	·	·	·	·	·		71.6	48	-77	10	10	2	1
		Titisee	857	·	·	3.7	·	0.1	0.6	0.2	·	·	·	0.1	0.1	·	0.1	0.1	·	·	0.6	·	3.3	6.7	18.8	14.8	12.5	7.3	·	·	·	·	·		69.0	71	-28	15	7	1	·
		Bonndorf	850	·	0.5	2.9	·	·	·	·	·	·	·	·	·	·	·	·	·	·	·	·	1.5	5.3	16.2	11.0	9.2	2.2	·	·	·	·	·		48.8	64	-27	8	7	1	·
		Birkendorf	762	·	·	3.5	·	·	0.5	·	·	·	·	·	·	·	·	·	·	·	1.3	·	1.2	2.2	11.6	13.8	9.5	2.7	·	·	·	·	·		52.3	63	-31	9	8	·	·

1938

Tägliche Niederschlagshöhen in Millimetern, gemessen um 7 Uhr morgens

November

Flußgebiet		Ort	Seehöhe m	1	2	3	4	5	6	7	8	9	10	11	12	13	14	15	16	17	18	19	20	21	22	23	24	25	26	27	28	29	30	31	Monatssumme mm	% d. Norm.	Abweichung v. d. Norm.	Zahl der Tage mit Niederschl. ≥0.1	≥1.0	≥0.1	☒
Basel bis Bodensee	Wut.	Schluchsee	932	·	0.1	3.8	·	0.1	0.1	·	·	·	·	·	·	·	·	·	·	0.2	·	·	2.2	4.2	17.6	16.9	14.0	5.6	·	·	·	·	·		64.8			11	7	2	·
		Höchenschwand	1004	·	1.2	3.1	·	·	·	·	·	·	·	·	·	·	·	·	·	·	3.4	·	1.3	3.0	20.1	9.3	16.4	2.7	·	·	·	·	·		60.5	54	-51	9	9	1	1
	Eh.	Waldshut	340	·	0.4	3.3	·	·	·	·	·	·	·	·	·	·	·	·	·	·	0.2	·	2.2	1.5	14.4	16.3	4.5	5.0	·	·	·	·	·		47.8			9	7	·	·
	Alb	Bernau	922	·	1.5	6.2	·	0.1	0.9	·	·	·	·	·	·	·	·	·	·	·	·	·	5.8	7.5	18.6	17.8	20.9	10.6	·	·	·	·	·		89.9	69	-40	10	8	2	1
		St. Blasien	825	·	0.7	5.4	·	0.1	0.4	·	·	·	·	·	·	·	·	·	·	·	0.4	·	5.1	4.4	18.3	23.5	21.3	5.8	·	·	·	·	·		85.4	72	-32	11	7	2	·
	Rhein	Segeten	879	·	0.7	9.1	·	0.8	1.0	·	·	·	·	·	·	·	·	·	·	·	·	·	8.0	2.3	14.7	46.7	16.2	2.8	·	·	·	·	·		101.7	88	-13	10	8	2	1
		Säckingen	295	·	·	4.6	·	·	0.0	·	·	·	·	·	·	0.1	·	·	·	·	0.3	·	3.8	0.4	9.8	5.9	1.9	3.8	·	·	·	·	·		30.6			9	6	·	·
		Todtmoos	799	·	·	2.9	·	·	0.6	·	·	·	·	·	·	·	·	·	·	·	·	·	5.9	4.7	18.6	23.2	21.8	18.3	5.2	·	·	·	·		101.2	64	-58	9	8	·	·
Neckar bis Basel	Wiese	Belchenhaus	1360	·	5.5	5.0	1.4	0.7	·	·	·	·	·	·	·	·	·	·	·	·	·	·	1.0	6.4	14.0	18.7	26.4	10.9	·	·	·	·	·		96.0			10	9	2	·
		Schönau	534	·	(1.0)	(6.0)	·	·	(0.5)	·	·	·	·	·	·	·	·	·	·	·	·	·	4.6	8.3	16.9	21.1	15.3	8.7	·	·	·	·	·		82.4	59	-58	9	8	·	·
		Schweigmatt	733	·	0.0	4.7	·	·	0.4	·	·	·	·	·	·	·	·	·	·	·	·	·	3.7	2.5	8.3	26.0	7.0	3.1	·	·	·	·	·		55.7	53	-50	8	7	1	1
		Bürchau	680	·	1.2	6.3	·	·	0.6	·	·	·	·	·	·	·	·	·	·	·	·	·	6.8	6.3	10.0	20.9	11.5	7.1	·	·	·	·	·		76.7	56	-60	9	8	·	·
		Lörrach	295	·	·	1.6	·	0.1	·	·	·	·	·	·	·	·	·	·	·	·	0.2	·	3.1	0.8	6.3	6.6	3.3	1.7	·	·	·	·	·		23.7			9	6	·	·
	Dreisam bis Wiese	Friedrichsheim	877	·	1.4	8.4	·	0.1	0.4	·	·	·	·	·	·	·	·	·	·	·	·	·	11.7	3.0	8.5	17.3	16.9	5.5	·	·	·	·	·		73.2	56	-58	10	8	1	·
		Badenweiler	417	·	0.2	5.0	·	·	·	·	·	·	·	·	·	·	·	·	·	0.1	·	·	6.0	2.4	9.2	15.2	4.8	2.8	·	·	·	·	·		45.7	72	-17	9	7	·	·
		Obermünsterthal	539	·	0.6	8.4	·	0.0	·	·	·	·	·	·	·	·	·	·	·	0.0	0.1	·	6.0	4.0	16.0	13.2	8.4	3.9	·	·	·	·	·		60.6	69	-27	9	7	·	·
		Grezhausen	202	·	0.1	2.3	·	·	·	·	·	0.2	·	·	·	0.1	·	·	·	0.2	0.0	·	5.1	1.4	12.6	8.1	2.1	1.2	·	·	·	·	·		33.4			11	7	·	·
		Schelingen	313	·	0.2	1.6	·	·	·	·	0.2	0.3	0.2	·	·	·	·	·	·	0.9	·	0.3	6.1	1.4	14.9	4.1	2.1	0.5	·	·	·	·	·		32.8	64	-18	13	6	·	·
	Elz	Oberprechtal	461	·	·	7.8	1.0	·	·	·	·	·	·	·	·	·	·	·	·	2.0	·	·	6.2	0.2	18.0	18.5	8.2	2.0	2.1	·	·	·	·		66.0	61	-42	10	10	·	·
		Obersimonswald	419	·	·	6.6	·	·	·	·	·	·	·	·	·	·	·	·	·	2.3	·	·	13.9	8.5	16.0	19.4	6.4	·	·	·	·	·	·		73.1	54	-62	7	7	·	·
		Keppenbach	275	·	0.8	4.9	0.9	0.3	0.2	·	·	·	·	·	·	·	·	·	·	2.1	0.1	·	11.1	0.7	16.6	8.9	1.6	0.5	·	·	·	·	·		48.7	68	-22	13	6	·	·
		Breitnau	1019	·	0.9	10.4	·	·	1.4	0.2	·	·	·	·	·	·	·	·	·	0.3	0.2	·	5.5	6.0	21.8	10.3	13.2	5.5	0.7	·	·	·	0.1		76.5	93	-5	14	8	2	1
		Hofsgrund	1056	·	4.4	15.4	·	·	·	·	·	·	·	·	·	·	·	·	·	·	·	·	13.6	6.0	15.0	14.2	27.0	7.2	·	·	·	·	·		112.8	84	-21	8	8	7	1
		~~Schauinsland~~ +	~~1218~~	·	4.0	6.0	·	0.0	0.0	·	·	·	·	·	·	·	·	·	·	·	·	·	6.0	5.8	13.1	19.5	16.5	6.6	·	·	·	·	·		77.5	48	-85	8	8	2	2
		St. Peter	722	·	2.0	10.3	·	1.9	·	·	·	·	·	·	·	·	·	·	·	1.3	·	·	10.0	0.9	13.5	17.5	13.8	3.8	·	·	·	·	·		75.1	81	-18	10	9	·	·
		Freiburg	270	·	0.0	3.4	·	·	·	·	·	0.1	·	0.1	·	·	·	·	·	1.0	0.2	0.1	7.1	0.5	13.2	11.4	5.1	0.1	·	·	·	·	·		42.3	68	-20	12	6	·	·
		Rust	165	·	0.7	11.0	·	·	·	·	·	·	·	·	·	·	·	·	·	·	·	·	0.6	0.2	11.6	3.4	0.8	1.0	·	·	·	·	·		29.3			8	4	·	·
	Rh.	Altenheim	148	·	2.0	0.5	·	·	·	·	·	·	·	·	·	·	·	·	·	2.3	·	·	6.0	3.2	9.9	7.1	1.5	·	·	·	·	·	·		32.5	63	-19	8	7	·	·
	Kinzig	~~Alpirsbach~~ ++	~~460~~	·	0.2	5.4	0.3	0.1	0.7	·	·	·	·	·	·	0.1	·	0.0	0.0	2.1	0.1	·	5.4	1.4	13.6	20.0	9.5	3.6	·	·	·	·	·		62.5			14	8	·	·
		Schiltach	332	·	1.9	4.4	0.4	1.1	2.2	·	·	·	·	·	·	0.2	·	·	·	2.1	·	·	5.1	1.2	12.0	19.3	11.3	1.9	·	·	·	·	·		63.1	69	-29	13	11	·	·
		Schramberg	515	·	0.3	2.8	0.0	0.7	0.4	·	·	·	·	·	·	·	0.2	0.0	0.1	1.7	0.5	0.0	1.5	0.7	10.5	16.0	6.8	2.0	0.0	·	·	·	·		44.2	51	-43	14	7	·	·
		Bad Rippoldsau	562	·	2.1	4.5	0.4	8.1	5.8	·	·	·	·	·	·	·	·	·	·	3.2	·	·	9.0	3.0	15.0	19.2	13.4	4.0	·	·	·	·	·		87.7	55	-70	12	11	1	·
		Nußbach	728	·	0.2	2.8	·	0.0	0.4	·	·	·	·	·	·	·	·	·	·	0.2	0.0	·	3.3	1.4	14.7	18.9	15.0	6.9	0.0	·	·	·	·		63.8	55	-51	10	7	2	·
		Triberg	683	·	0.8	3.5	·	·	0.6	·	·	·	·	·	·	·	·	·	·	0.2	·	·	5.2	3.2	21.3	21.1	19.0	6.1	·	·	·	·	·		81.0	59	-57	10	7	·	·
		Oberharmersbach	321	·	2.6	3.8	0.4	4.1	2.8	·	·	0.1	·	·	·	0.2	·	·	·	2.5	0.2	·	8.4	0.9	11.6	12.8	5.4	1.2	·	·	·	·	·		57.0	66	-45	15	10	·	·
		Gengenbach	178	·	0.0	2.9	·	·	0.3	·	·	·	·	·	·	·	·	·	·	1.5	·	·	4.0	3.2	10.0	11.9	4.2	1.2	0.6	·	·	·	·		39.8	52	-36	10	8	·	·
		Seelbach	219	·	0.6	2.3	·	·	·	·	·	·	·	·	·	·	·	·	·	2.8	·	·	6.6	1.3	12.1	7.4	3.1	1.6	·	·	·	·	·		37.8	56	-30	9	8	·	·
	Rhein	Rheinbischofsheim	132	·	2.1	2.1	0.0	0.0	0.8	·	·	0.0	·	·	·	4.2	·	·	·	4.2	·	·	6.2	3.1	6.7	9.0	4.5	·	·	·	·	·	·		38.7	73	-14	9	8	·	·
		Löcherberg	328	·	1.8	3.2	0.7	3.5	3.0	·	·	·	·	·	·	0.2	·	·	·	2.5	·	·	9.6	0.9	12.4	16.2	5.6	2.8	·	·	·	·	·		62.4	49	-65	13	10	·	·
		Stollhofen	126	·	4.3	1.5	·	0.0	2.2	·	·	0.3	·	·	·	·	·	·	·	3.8	·	·	8.1	3.2	5.3	14.9	3.1	4.6	·	·	·	·	·		51.3			11	10	·	·
		Bühlerhöhe	760	·	3.8	2.0	·	1.4	2.9	·	·	·	·	·	·	·	·	·	·	11.2	·	·	4.1	4.0	15.6	15.3	3.9	·	·	·	·	·	·		64.2	48	-69	10	10	1	·
	Murg	Hornisgrinde	1160	·	7.6	5.4	·	·	6.3	·	·	0.1	·	·	·	·	·	·	0.1	2.4	·	·	10.3	0.9	5.1	8.7	9.9	·	·	·	·	·	·		56.8	32	-118	11	8	3	2
		Ruhstein	915	0.2	7.1	6.8	·	6.6	21.3	0.1	·	0.1	·	·	0.1	0.0	·	·	0.2	4.3	0.2	·	11.4	2.9	13.4	21.7	17.4	2.4	0.1	·	·	·	0.1		116.4	63	-69	19	11	3	2
		Kniebis	910	·	7.7	5.4	0.9	8.9	11.8	0.1	·	·	·	·	·	0.1	·	·	·	4.9	·	·	11.3	1.9	12.6	18.3	9.6	5.2	·	·	·	·	·		98.7	69	-45	14	11	2	·
		Baiersbronn	580	·	3.5	2.7	3.6	1.2	2.1	0.0	·	·	·	·	·	·	·	·	0.0	4.1	0.1	0.0	6.9	1.6	14.4	17.4	9.9	0.0	0.0	·	·	·	0.0		67.5	58	-49	11	10	·	·
		Schönmünzach	480	·	3.5	3.4	1.0	4.3	1.3	·	·	·	·	·	·	0.1	·	·	·	4.6	·	7.8	1.3	0.4	16.5	18.0	11.6	4.1	0.1	·	·	·	·		78.0	53	-70	15	12	2	·
		Unterstmatt	929	·	10.2	6.9	0.1	6.3	15.1	·	·	·	·	·	·	·	·	·	0.1	6.8	·	·	14.2	2.9	12.9	17.4	17.2	0.7	·	·	·	·	·		110.8	65	-60	13	10	2	1

+ Todtnauberg 1040
++ Hornberg 410

1938 **Tägliche Niederschlagshöhen in Millimetern, gemessen um 7 Uhr morgens** November

Flußgebiet		Ort	Seehöhe m	1	2	3	4	5	6	7	8	9	10	11	12	13	14	15	16	17	18	19	20	21	22	23	24	25	26	27	28	29	30	31	Monatssumme mm	% d. Norm.	Abweichung v. d. Norm.	Zahl der Tage mit Niederschl. ≥0.1	≥1.0	✳ ≥0.1	☒
Neckar bis Basel	Murg	Herrenwies	758	·	1.8	10.0	1.2	3.0	6.0	·	·	·	·	·	·	·	·	·	1.5	7.0	·	·	12.0	42	15.0	20.0	19.0	2.0	·	·	·	·	·		102.7	60	-68	13	13	2	1
		Schwarzenbach	680																																						
		Langenbrand	220	·	1.1	3.0	0.3	0.4	0.5	·	·	·	·	·	·	·	·	·	·	14.6	·	·	4.2	1.6	10.7	13.5	8.7	2.5	·	·	·	·	·		61.1	62	-38	12	9	1	·
		Bütthof	306	·	1.8	7.0	0.2	2.9	4.0	·	·	·	·	·	0.1	0.1	·	·	·	13.0	·	·	10.7	4.9	14.0	18.7	13.5	1.6	·	·	·	·	·		92.5	80	-22	14	11	1	·
		Baden-Baden (H)	214	·	2.1	4.3	·	1.5	3.8	·	·	0.4	·	·	·	·	·	·	·	10.0	·	0.4	6.9	2.7	7.8	12.2	10.9	0.7	·	·	·	·	·		63.7	78	-18	13	10	2	·
		Rastatt	116	·	2.8	2.7	·	0.1	0.6	·	·	0.1	·	·	·	0.2	0.1	·	0.1	3.3	0.2	0.1	6.1	3.3	3.8	13.0	3.7	1.2	·	·	·	·	·		41.4			11	9	·	·
	Rib	Hinterweidenthal	220	·	4.8	·	0.1	1.9	0.2	0.3	·	0.4	·	·	·	·	·	·	2.2	·	·	·	7.4	6.2	17.2	19.1	2.4	8.1	0.4	·	·	·	·		70.7			14	9	1	·
	Alb	Herrenalb-Gaistal	428	·	2.3	6.6	0.1	1.0	5.4	·	·	·	·	·	0.1	·	·	·	·	8.2	·	·	6.8	2.4	5.6	22.7	8.2	2.0	·	·	·	·	·		71.4	71	-30	13	11	1	·
		Schielberg	417	·	3.7	3.4	0.2	2.0	2.6	0.1	·	0.1	0.1	0.0	·	·	·	·	·	6.8	·	·	5.2	2.8	3.1	14.4	6.9	1.6	·	·	·	·	·		53.0	65	-29	15	11	1	·
		Karlsruhe (Techn. Hochsch.)	128	·	2.9	2.7	·	0.1	0.2	·	·	·	·	·	·	0.2	·	·	0.0	0.7	·	·	7.5	3.2	3.6	18.3	1.9	3.3	·	·	·	·	·		44.6	74	-15	12	8	·	·
	Speyerbach bis Alb	Bergzabern	181	·	3.9	0.6	·	·	0.4	·	·	·	·	·	·	·	·	·	1.5	0.2	·	0.3	5.1	5.0	9.1	16.2	3.8	1.5	·	·	·	·	·		47.6	69	-22	12	8	1	·
		Landau (Pfalz) +	150	·	4.3	0.6	0.7	0.3	·	·	·	·	·	·	0.2	·	·	·	·	·	0.4	·	15.7	9.9	14.6	4.2	2.6	0.4	·	·	·	0.1	0.2		54.2	97	-2	14	6	·	·
		Germersheim	110	·	3.6	·	·	0.9	0.1	·	·	·	·	·	·	·	·	·	1.5	·	·	·	4.9	4.2	8.9	22.7	2.4	1.2	·	·	·	·	·		50.4			10	8	·	·
		Knittlingen	195	·	2.1	1.4	0.0	0.5	0.0	·	0.1	0.2	·	·	·	·	·	·	0.3	1.3	·	·	3.0	0.8	1.2	19.8	0.3	1.0	·	·	·	·	·		32.0	62	-20	13	7	1	·
		Bruchsal	124	·	2.9	3.2	·	·	·	·	·	·	·	·	·	·	·	·	0.3	1.0	·	·	3.2	5.2	4.2	20.1	1.3	1.5	0.3	·	·	·	·		43.2	72	-17	11	8	1	·
	Speyerbach	Johanniskreuz	472	0.0	1.0	·	0.6	3.2	3.7	0.4	0.5	0.0	0.0	0.0	0.0	0.0	0.0	·	5.8	·	·	·	6.9	7.8	19.3	17.6	3.5	7.7	0.6	·	·	·	·		78.6	99	-1	14	10	2	1
		Hochspeyer	260	·	1.9	·	0.9	2.4	0.1	·	·	0.6		·	·	·	·	·	10.6	0.3	·	·	7.2	3.9	16.3	15.0	3.4	8.7	0.4	·	·	·	0.3		72.0			15	9	1	·
		Kalmit	673	·	1.8	0.0	0.2	0.3	0.1	·	·	0.2	0.0	·	·	·	·	·	3.9	0.0	·	·	4.6	5.7	14.4	17.6	3.1	5.6	0.1	·	·	·	0.0		57.6	111	+6	13	8	2	·
		Neustadt a. H.	144	·	2.7	·	0.1	0.3	·	0.0	·	·	·	·	·	·	0.1	·	4.8	·	·	0.0	5.3	4.2	11.3	15.7	2.2	4.0	0.1	·	·	0.1	·		50.9	108	+4	13	8	·	·
		Rhodt	215	·	2.4	·	0.1	0.6	·	·	·	·	·	·	·	·	·	·	3.4	·	·	0.5	5.4	4.8	8.4	14.6	3.4	3.4	·	·	·	·	·		47.0	89	-6	11	8	·	·
		Speyer	98	·	3.7	·	·	0.2	0.4	·	·	·	·	·	·	·	·	·	2.7	·	·	·	4.2	4.8	6.5	24.5	1.5	·	·	0.0	·	·	·		48.5	117	+7	9	7	·	·
	Rh.	Sternenfels	318	·	2.5	1.4	·	0.9	0.9	·	0.2	·	·	·	·	·	·	·	·	1.9	·	·	2.9	0.7	0.6	20.7	0.4	0.8	·	·	·	·	·		33.9	62	-21	12	5	1	·
		Wiesloch	134	·	4.9	0.6	0.1	5.9	0.0	·	·	0.4	·	·	·	·	·	·	7.3	1.4	·	·	4.7	3.5	5.4	25.5	1.0	0.8	·	·	·	·	·		55.5	100	±	13	9	1	·
Neckar	Eyach bis Quelle	Schwenningen	710	·	0.5	1.4	·	·	·	·	·	·	·	·	·	·	·	·	·	2.0	·	·	·	0.5	6.0	8.0	6.0	6.5	·	·	·	·	·		24.9	43	-33	7	5	·	·
		Mariazell	715	·	0.2	0.2	·	·	0.1	·	·	·	·	·	·	·	·	·	·	3.2	·	·	1.2	0.9	8.7	10.0	6.7	2.9	·	·	·	·	·		34.1	56	-27	10	6	1	·
		Dreifaltigkeitsberg	987	·	0.7	1.0	·	0.0	0.0	·	·	·	·	·	·	·	·	·	·	1.2	0.3	0.0	1.1	0.0	4.8	6.7	3.7	1.0	·	·	·	·	·		20.5	40	-30	9	7	2	1
		Rottweil	618	·	0.7	0.8	·	·	0.0	·	·	·	·	·	·	·	·	·	·	2.7	0.0	·	1.4	1.0	9.5	7.9	6.7	2.6	·	·	·	·	·		33.3	61	-22	9	7	·	·
		Dornstetten	636	·	0.6	1.2	0.2	0.2	·	·	·	·	·	·	·	·	·	·	·	4.2	·	·	1.4	1.2	9.0	10.7	11.9	3.4	·	·	·	·	·		44.0	59	-31	11	8	1	·
		Freudenstadt	667	·	2.9	3.2	1.0	6.2	2.4	·	·	·	·	·	·	0.1	·	·	·	5.5	·	·	4.6	1.4	11.3	18.1	12.1	5.0	·	·	·	·	·		73.8	56	-59	13	12	1	·
		Winzeln	645	·	0.3	2.1	0.0	0.1	0.5	·	·	·	·	·	·	·	·	·	·	2.7	·	·	2.6	0.2	11.1	13.7	7.3	1.1	·	·	·	·	·		41.7	46	-49	11	7	1	·
		Horb	393	·	0.4	0.5	·	·	·	·	·	·	·	·	·	·	·	·	·	2.9	0.0	·	1.2	0.6	6.9	7.6	6.0	1.8	·	·	·	·	·		27.9	49	-29	9	6	·	·
	Eyach	Burgfelden	911	·	7.0	1.0	·	·	·	·	·	·	·	·	·	·	·	·	·	·	·	·	0.7	0.1	7.7	9.6	6.3	·	·	·	·	·	·		35.7	64	-20	8	6	·	·
		Balingen	520	·	2.2	0.4	·	·	·	·	·	·	·	·	·	·	·	·	·	3.5	·	·	1.5	0.6	7.8	4.3	5.2	·	·	·	·	·	·		25.5	46	-29	8	6	·	·
		Kirchberg	577	·	1.2	0.2	·	·	0.4	·	·	·	0.4	·	·	·	·	·	·	5.0	0.4	·	0.4	0.7	7.6	5.1	5.4	2.1	·	·	·	·	·		28.9	61	-18	12	6	·	·
		Imnau	400	·	1.0	0.7	·	·	0.5	·	·	·	·	·	·	·	·	·	·	4.8	0.2	·	0.6	1.0	11.0	4.5	5.4	2.7	·	·	·	·	·		32.4	62	-20	11	7	·	·
	Fils bis Eyach	Hechingen	540	·	1.4	0.4	·	·	·	·	·	·	·	·	·	·	·	·	·	4.8	·	·	2.0	0.7	6.5	2.7	3.1	1.6	·	·	·	·	·		23.2	46	-27	9	7	·	·
		Nebringen	456	·	2.2	0.2	·	0.1	·	·	·	0.3	0.1	·	·	·	·	·	·	3.5	·	·	3.0	0.7	6.8	7.1	5.0	2.0	·	·	·	·	·		31.0	66	-16	12	7	·	·
		Tübingen	395	·	2.3	0.1	·	·	·	·	·	0.2	·	·	·	0.2	·	·	·	5.3	·	·	2.9	0.6	4.0	4.8	6.2	1.9	·	·	·	·	·		28.5	66	-14	11	7	·	·
		Reutlingen	393	·	1.8	0.2	·	0.4	·	·	·	·	·	·	·	·	·	·	·	4.2	·	·	2.5	0.4	3.5	4.0	2.0	0.7	·	·	·	·	·		19.7	42	-17	10	6	·	·
		Neuffen	410	·	0.1	1.5	·	0.2	·	·	·	·	·	·	·	0.2	·	·	·	10.0	0.0	0.0	1.5	0.2	4.2	3.8	3.9	1.0	·	·	·	·	·		26.6	51	-25	11	7	·	·
		Waldenbuch	362	·	2.2	0.3	·	0.6	·	·	·	0.0	·	·	·	0.0	·	·	·	8.9	·	·	3.2	0.4	4.6	5.5	7.7	1.3	·	·	·	·	·		34.7	79	-9	10	7	·	·
		~~Lindorf~~ ++	330	·	1.0	1.4	·	1.8	0.1	·	·	·	·	·	·	·	·	·	0.2	9.4	·	0.2	3.0	·	2.0	5.1	4.8	0.3	·	·	·	·	·		29.1			12	8	·	·
	Fils	~~Schnittlingen~~ x	650	·	0.3	0.2	·	2.7	0.0	·	·	0.0	·	·	·	·	·	·	·	12.3	·	·	1.2	0.1	2.8	7.9	0.2	·	·	·	·	·	·		27.7			9	5	1	·
		~~Hohenstaufen~~ xx	605	·	1.2	2.9	0.0	1.9	0.2	·	·	0.3	0.0	·	·	·	·	·	·	7.1	0.1	0.3	1.9	0.1	2.7	6.7	1.8	0.5	·	·	·	0.2	0.7		28.6			16	8	1	·
		Göppingen	320	·	0.6	1.5	·	2.2	·	·	·	0.0	·	·	·	·	·	·	·	7.7	·	·	2.7	0.0	2.1	5.7	3.5	3.6	·	·	·	·	·		29.6	55	-24	9	8	1	·
		Boll	425	·	0.5	1.9	·	3.2	0.2	·	0.1	0.1	·	·	·	·	·	·	·	10.0	0.2	·	3.0	0.0	2.1	12.6	5.0	0.3	·	·	·	·	·		39.2			13	7	·	·
	N.	Hohenheim	397	·	1.4	0.4	·	0.6	·	·	·	0.0	·	·	·	·	·	·	·	8.4	·	·	2.7	·	2.1	5.7	4.2	1.2	·	·	·	·	·		26.7	59	-18	9	7	·	·

+ Annweiler 200 ++ Kirchheim/Teck
x Geislingen 384 xx Schopfloch 790

1938 **Tägliche Niederschlagshöhen in Millimetern, gemessen um 7 Uhr morgens** November

Flußgebiet		Ort	Seehöhe m	1	2	3	4	5	6	7	8	9	10	11	12	13	14	15	16	17	18	19	20	21	22	23	24	25	26	27	28	29	30	31	Monatssumme mm	% d. Norm.	Abweichung v. d. Norm.	Zahl der Tage mit Niederschl. ≥0.1	≥1.0	≥0.1	⊠
Neckar	N.	Eßlingen	246	·	1.5	0.9	·	0.5	0.1	·	·	0.0	·	·	·	·	·	·	·	6.7	·	·	3.5	0.4	1.8	5.6	5.3	1.4	·	·	·	·	·		27.7	62	-17	11	7	·	·
		Stuttgart ~~(B. Str.)~~	269	·	1.4	0.1	·	1.8	0.0	·	·	0.0	·	·	·	·	·	·	·	6.4	·	·	3.5	0.4	1.6	7.2	2.3	1.7	·	·	·	·	·		26.4	59	-19	10	8	·	·
	Rems	Lauterburg	670	·	(0.2)	(1.3)	·	4.5	0.6	·	·	0.0	·	·	·	·	·	·	·	8.3	·	·	2.2	·	0.3	8.3	6.2	1.8	·	·	·	·	·		33.7	46	-39	10	7	1	·
		Gmünd	320	·	1.5	1.7	·	6.0	2.5	·	·	0.0	·	·	·	·	·	·	·	4.7	·	·	3.4	·	1.8	9.2	4.4	1.0	·	·	·	·	·		36.2	57	-27	10	10	1	·
		Schorndorf	255	·	2.2	2.0	·	3.3	0.3	·	·	·	·	·	·	·	·	·	·	4.9	·	·	4.5	0.1	1.8	6.9	4.3	1.4	·	·	·	·	·		31.7	58	-23	11	9	1	·
		Fellbach	287	·	2.2	1.3	·	1.1	·	·	·	·	·	·	·	·	·	·	·	4.8	·	·	5.0	0.3	1.4	5.5	2.9	0.6	·	·	·	·	·		25.1	60	-17	10	8	·	·
	Murr	Murrhardt	290	·	3.5	2.7	0.7	12.5	0.7	·	·	·	·	·	·	·	·	·	0.2	3.0	·	·	4.5	·	0.2	10.2	4.0	1.8	·	·	·	·	·		44.0	59	-31	12	8	1	·
		Prevorst	479	·	2.8	5.1	·	0.0	0.2	·	·	0.0	·	·	·	·	·	·	0.1	2.2	·	·	4.1	·	0.0	12.0	3.2	0.2	·	·	·	·	·		29.9	46	-35	9	6	1	·
		Wilhelmsheim	439	·	2.6	3.5	0.2	8.9	0.3	·	·	0.2	·	·	·	·	·	·	0.1	3.7	·	·	5.1	0.2	0.2	11.9	5.2	0.5	·	·	·	·	·		42.6	61	-27	14	7	1	·
	x	~~Winnenden~~	~~288~~	·	2.6	2.4	0.2	5.2	0.2	·	·	0.0	·	·	·	·	·	·	0.2	3.5	·	·	5.4	·	0.0	11.5	2.4	1.2	·	·	·	·	·		34.8			11	8	1	·
		Großbottwar	215	·	2.9	1.3	·	1.2	·	·	·	·	·	·	·	0.1	·	·	1.4	2.1	·	·	4.1	0.6	3.2	6.9	4.2	0.4	·	·	·	·	·		28.4	58	-21	12	9	·	·
	Enz	Kaltenbronn	862	·	1.7	5.5	0.3	2.3	3.0	·	·	·	0.4	·	·	·	·	·	·	18.0	·	·	6.8	1.7	9.2	11.2	16.9	5.1	·	·	·	·	·		82.1	72	-32	13	11	1	1
		Wildbad Sommerbg.	726	·	1.8	3.1	0.5	2.3	3.2	0.1	0.1	·	·	·	·	0.1	·	·	0.0	9.9	0.0	·	4.9	1.0	9.3	17.2	5.1	2.8	·	·	·	·	·		61.4	62	-38	15	11	1	·
	Enz, Nagold	Besenfeld	782	0.0	1.6	2.3	0.4	2.6	3.4	0.0	·	0.0	0.2	·	0.1	0.0	·	·	0.2	5.5	·	·	2.2	3.4	13.3	10.3	10.1	3.7	·	·	0.0	0.0	·		59.9	51	-58	15	11	2	·
		Simmersfeld	726	0.0	1.3	1.4	0.2	2.1	0.9	0.0	0.0	0.0	0.2	0.0	0.0	·	·	·	0.0	6.8	0.0	0.0	4.1	3.2	11.3	12.0	7.4	4.5	·	·	0.2	0.0	·		55.6	56	-43	14	10	1	·
		Warth	593	·	·	1.3	0.5	0.8	1.5	·	·	0.1	0.1	0.2	·	0.2	·	·	·	6.6	0.0	·	3.2	·	6.0	10.0	4.5	3.2	·	·	·	·	·		38.2	52	-29	14	8	1	·
		Nagold	403	·	0.9	0.3	·	0.0	·	·	·	·	·	·	·	·	·	·	·	5.0	·	·	2.4	0.6	7.0	8.3	3.5	3.5	·	·	·	·	·		31.5	60	-21	9	6	·	·
		Neuhengstett	534	·	·	1.9	0.5	0.2	·	·	0.0	0.0	·	·	·	·	·	·	0.3	12.9	·	·	0.1	·	6.5	9.9	2.1	0.4	·	·	·	·	·		34.8	71	-14	10	5	·	·
		Hildrizhausen	487	·	2.0	0.6	0.2	1.5	·	·	·	0.0	0.0	·	·	·	·	·	0.5	6.9	0.0	0.9	1.7	2.0	10.4	10.1	4.8	0.4	·	·	·	·	·		42.0	86	-7	13	8	·	·
		Böblingen	432	·	2.3	0.0	·	0.4	·	·	0.0	0.1	0.1	·	·	·	·	·	·	13.5	·	·	3.4	0.3	2.9	7.5	2.6	3.0	·	·	·	·	·		36.1	82	-8	11	7	1	·
		Tiefenbronn	434	·	1.6	0.2	0.2	0.4	·	·	0.0	0.0	·	·	·	0.1	·	·	·	8.0	·	·	3.0	0.2	2.3	14.2	1.5	2.2	·	·	·	·	·		33.9	69	-15	12	7	1	·
	Enz	Pforzheim	256	·	1.1	0.6	·	0.3	·	·	·	·	·	·	·	·	·	·	·	4.4	·	·	2.2	1.3	3.4	17.6	3.3	1.3	·	·	·	·	·		35.5	70	-15	10	8	1	·
		Mühlacker	228	·	1.6	0.8	·	0.9	0.0	·	0.0	·	·	·	·	0.1	·	·	·	3.6	·	0.1	2.1	0.1	0.7	16.0	1.3	0.9	·	·	·	·	·		28.2	60	-19	12	5	1	·
		Heimerdingen	312	·	1.2	0.4	0.2	1.0	0.0	·	·	·	·	·	·	·	·	·	·	4.2	·	·	2.5	0.1	1.4	13.7	2.6	1.6	·	·	·	·	·		28.9	63	-17	11	8	1	·
		Markgröningen	288	·	0.8	1.1	·	1.6	3.5	·	·	·	·	·	·	·	·	·	·	3.8	·	·	3.2	·	1.1	9.4	4.1	1.1	·	·	·	·	·		29.7	63	-17	10	9	·	·
	Neckar	Bönnigheim	221	·	1.0	1.8	·	1.5	·	·	·	·	·	·	·	·	·	·	·	1.7	·	·	2.7	·	0.3	13.2	1.8	1.7	·	·	·	·	·		25.7	52	-23	9	8	1	·
		Heilbronn	176	·	1.8	2.4	0.0	6.3	0.7	·	·	0.0	·	·	·	0.0	·	·	0.3	1.4	·	·	3.1	·	0.2	12.0	0.4	0.5	·	·	·	·	·		29.1	59	-20	11	6	1	·
		Stetten a. H.	201	·	7.8	1.9	0.2	1.2	1.0	·	0.2	0.1	·	·	·	·	·	·	2.2	1.1	·	·	3.3	1.0	·	18.4	0.9	0.0	·	·	·	·	·		39.3	77	-12	13	9	1	·
	Kocher	Elchingen	600	·	(1.0)	(2.0)	·	(3.0)	0.1	·	·	0.2	·	·	·	·	·	·	0.1	7.5	·	·	·	·	0.1	6.8	1.6	0.3	·	·	·	·	·		22.7			11	6	1	·
	xx	~~Unterkochen~~	~~500~~	·	0.7	1.0	0.0	9.4	0.2	·	·	·	·	·	·	0.7	·	·	0.0	4.3	·	0.2	3.0	0.2	0.7	8.5	3.9	2.8	·	·	·	·	·		35.6			13	7	1	·
		Abtsgemünd	389	·	0.6	0.7	0.0	9.4	0.0	·	·	·	·	·	·	·	·	·	·	5.5	·	·	2.5	0.3	0.5	10.0	3.5	0.9	·	·	·	·	·		33.9	52	-26	10	5	1	·
		Welzheim	503	·	3.2	2.4	·	14.9	2.9	·	·	0.3	·	·	·	·	·	·	·	4.0	·	·	5.3	0.6	0.6	9.6	4.5	2.0	·	·	·	·	·		50.3			12	9	1	·
		Wüstenrot	495	·	5.2	5.3	0.3	13.8	0.7	·	·	0.3	·	·	·	·	·	·	0.4	1.3	·	0.1	5.0	0.2	0.7	16.4	4.7	0.1	·	·	·	·	·		54.5	66	-28	15	7	1	·
		Hall	292	·	1.7	2.0	0.3	13.8	0.2	·	·	·	·	·	·	·	·	·	·	1.4	·	·	3.4	0.0	0.7	9.3	4.1	0.8	·	·	·	·	·		37.1	56	-29	11	7	1	·
		Geifertshofen	405	·	1.3	1.8	·	13.1	0.4	·	·	·	·	·	·	·	·	·	·	4.7	·	·	3.5	·	0.2	8.4	3.7	1.4	·	·	·	·	·		38.5			10	8	1	·
		Rückertsbronn	447	·	1.7	10.4	6.1	0.2	·	·	·	·	·	·	·	·	·	·	·	0.1	·	·	5.1	0.0	3.2	2.4	2.4	2.1	·	·	·	·	·		33.7	52	-31	10	8	·	·
		Künzelsau	220	·	2.3	1.2	0.3	7.9	0.4	·	·	0.0	·	·	·	·	·	·	0.0	0.7	·	·	3.5	0.1	0.3	14.7	2.3	2.0	·	·	·	·	·		35.7	56	-28	12	7	1	·
		Oehringen	230	·	2.9	0.2	·	9.0	0.7	·	·	·	·	·	·	·	·	·	0.3	·	·	·	3.6	0.2	0.5	13.2	2.1	0.8	·	·	·	·	·		33.5	61	-21	11	5	·	·
	Jagst	Ellwangen	440	·	0.8	1.6	0.0	22.8	0.5	·	0.2	0.1	0.0	·	·	·	·	·	·	3.3	0.1	0.0	3.6	0.4	0.4	9.4	2.8	1.5	·	·	·	·	·		47.5	79	-12	14	7	1	·
		Gründelhardt	475	·	1.4	2.2	0.2	23.3	0.2	·	·	0.2	·	·	·	·	·	·	·	2.1	·	0.1	3.8	·	0.2	9.1	5.6	1.6	·	·	·	·	·		50.0	83	-10	13	8	1	·
		Schainbach	423	·	0.1	1.0	2.2	11.2	0.7	·	·	·	·	·	·	·	·	·	·	0.0	·	·	5.6	0.3	·	12.2	0.6	3.1	·	·	·	·	·		37.0	64	-21	10	6	1	·
		Langenburg	438	·	1.8	2.1	·	15.8	1.5	·	·	0.1	·	·	·	·	·	·	0.2	0.8	·	·	3.5	0.1	·	12.3	3.0	1.5	·	·	·	·	·		42.7	68	-20	12	8	1	·
		Dörzbach	240	·	2.3	1.6	0.4	6.4	2.0	·	·	0.9	·	·	·	·	·	·	1.7	0.7	·	·	0.7	0.5	1.9	14.2	1.7	8.3	·	·	·	·	·		43.3			14	9	·	·
		Eubigheim	325	·	2.4	0.8	0.1	3.8	1.1	0.2	·	0.6	0.2	·	·	·	·	·	1.9	1.2	·	·	2.6	2.4	5.7	8.9	1.2	2.3	·	·	·	0.1	·		35.5			17	11	1	·
		Adelsheim	235	·	3.5	0.5	0.2	6.4	0.4	0.2	·	0.5	·	·	·	·	·	·	2.4	1.0	·	·	3.0	1.8	4.3	12.1	1.0	3.3	·	·	·	0.0	·		40.6	65	-21	14	10	·	·
		Möckmühl	180	·	4.3	1.6	·	8.0	0.4	0.2	·	0.5	·	·	·	·	·	·	2.4	0.3	0.1	·	3.1	0.9	2.8	14.8	1.3	1.3	·	·	·	0.2	·		42.2	68	-20	16	9	1	·
E. b.J.		Gundelsheim	148	·	4.3	0.8	·	9.0	1.5	·	·	·	·	·	·	·	·	·	3.3	0.5	·	·	3.8	1.2	0.9	17.8	1.2	1.0	·	·	·	0.8	·		46.1	78	-13	13	9	·	·

x Backnang 305
xx Untergröningen 360

1938 — Tägliche Niederschlagshöhen in Millimetern, gemessen um 7 Uhr morgens — November

Flußgebiet		Ort	Seehöhe m	1	2	3	4	5	6	7	8	9	10	11	12	13	14	15	16	17	18	19	20	21	22	23	24	25	26	27	28	29	30	31	Monatssumme mm	Monatssumme % d. Norm.	Abweichung v. d. Norm.	Zahl der Tage mit Niederschl. ≥0.1	≥1.0	≥0.1	⊠
Neckar	Elsenz bis Jagst	Rineck	344	·	·	·	·	8.3	·	·	·	·	·	·	·	·	·	·	6.8	·	·	·	6.0	5.8	6.0	6.5	3.0	1.5	·	·	·	·	·		43.9	59	-31	8	8	·	·
		Diedesheim	140	·	9.4	3.2	·	12.9	1.4	·	·	0.5	·	·	·	·	·	·	2.8	0.7	·	·	4.1	1.9	5.9	13.9	2.2	3.0	·	·	·	·	·		61.9	98	-1	13	11	·	·
		Oberdielbach	491	0.0	3.6	0.3	0.4	9.2	1.6	0.1	·	·	·	·	·	·	·	·	3.0	0.7	·	·	3.6	2.0	5.8	13.7	0.8	2.5	·	0.0	0.0	0.0	0.0		47.3	58	-34	14	9	·	·
		Itterkraftwerk	165	·	3.8	0.3	0.2	12.0	1.1	0.3	·	0.3	·	·	·	·	·	·	3.9	1.4	·	·	4.4	2.5	10.6	14.4	2.1	2.5	·	·	·	·	·		59.8			15	11	·	·
		Hirschhorn	125	·	8.3	0.1	0.6	20.0	1.2	0.2	·	0.4	·	·	·	·	·	·	3.2	0.8	·	·	4.2	3.5	7.3	17.8	2.0	2.3	·	·	·	·	·		71.9			15	10	·	·
		Tromm	523	·	10.2	·	1.2	23.4	0.8	·	·	0.2	·	·	·	0.0	·	·	9.3	·	·	·	10.8	3.7	8.8	15.9	2.7	3.6	·	·	·	·	·		90.6	117	+13	12	10	1	·
	Elsenz	Elsenz	239	·	5.6	·	0.3	6.4	·	·	·	·	·	·	·	·	·	·	·	1.6	0.1	0.1	3.7	2.2	9.7	9.1	0.5	2.3	0.0	·	·	·	·		41.6	74	-15	12	8	·	·
		Sinsheim	155	·	5.4	0.5	0.9	11.4	0.3	0.1	0.2	·	·	·	·	·	·	·	3.6	0.2	·	·	3.8	5.3	6.5	18.1	1.1	1.5	·	·	·	·	·		58.9	97	-2	15	9	1	·
		Neckarbischofsheim	186	·	2.5	·	·	8.2	0.3	·	·	·	·	·	·	·	·	·	4.3	1.3	·	·	5.8	4.0	5.3	18.6	0.4	1.2	·	·	·	·	0.6		52.5	87	-8	12	9	1	·
	Neckar	Königstuhl	561	·	13.4	0.5	0.3	18.1	0.2	·	0.3	0.8	·	·	·	·	·	·	2.7	1.9	·	·	7.8	3.3	7.5	27.6	1.6	1.5	·	·	0.0	·	·		87.5	129	+20	15	10	1	1
		Heidelberg (L. K.-Kl.)	114	0.1	9.0	0.4	0.3	12.8	0.2	·	·	0.2	·	·	·	·	·	·	3.6	1.4	·	·	6.1	4.2	5.7	18.0	1.5	2.4	·	·	·	·	·		65.9	124	+13	15	10	1	·
		Mannheim (M.-Schl.)	96	·	3.9	·	0.2	3.2	·	·	·	·	·	·	·	·	·	·	6.9	0.2	·	·	6.7	2.5	7.5	19.2	1.7	0.6	0.1	·	·	·	·		52.7	151	+18	12	8	·	·
Main bis Neckar	Rhein	Mutterstadt	98	0.1	3.1	0.0	·	·	·	0.1	0.1	0.1	0.0	·	·	0.0	0.0	·	5.0	1.0	0.1	0.0	5.7	3.3	7.4	20.6	0.7	1.7	0.1	·	·	0.0	0.0		49.1	126	+10	15	8	·	·
		Frankenthal	94	·	2.4	·	·	1.2	·	·	·	·	·	·	·	·	·	·	8.9	·	·	·	5.8	3.0	7.4	17.6	1.6	·	·	·	0.2	·	·		48.1	126	+10	9	8	·	·
		Dirmstein	105	·	3.1	·	·	·	·	·	·	·	·	·	·	·	·	·	9.4	·	·	·	8.1	4.7	11.7	16.8	2.2	2.3	·	·	0.0	·	·		58.3	175	+25	8	8	·	·
		Worms	92	·	3.7	·	0.1	2.1	·	0.1	·	0.1	0.1	·	·	0.2	0.0	·	8.7	·	0.1	0.0	7.5	3.5	8.8	17.1	1.3	1.5	0.1	·	0.0	·	0.1		55.1	145	+17	17	9	·	·
		Kirchheimbolanden	275	·	0.5	0.0	0.0	1.0	·	·	·	0.5	·	·	·	·	·	·	15.4	·	·	·	4.0	4.4	11.9	15.0	2.8	1.9	0.2	·	·	·	0.3		57.9	118	+9	12	8	·	·
		Mörlenbach	176	·	7.1	·	0.3	16.9	0.6	·	·	·	·	·	·	·	·	·	10.2	·	·	·	8.0	4.5	9.2	11.3	2.8	·	·	·	·	·	·		70.9			10	8	·	·
		Auerbach	117	·	5.8	·	·	11.5	·	·	·	0.0	·	·	·	·	·	·	6.8	·	·	1.0	6.2	7.4	6.8	16.0	2.8	6.8	·	·	·	·	·		70.7			10	10	·	·
		Gernsheim	90	·	3.2	·	·	5.3	·	·	0.0	·	·	·	·	·	0.0	·	10.2	·	0.1	·	5.5	1.7	7.7	11.6	0.7	0.8	0.0	·	·	·	·		46.8	147	+15	10	7	·	·
		Neunkirchen	508	0.0	7.5	0.6	1.0	22.7	0.6	0.2	·	0.6	0.1	·	·	·	·	·	8.0	0.1	·	·	8.5	3.5	10.5	13.2	4.2	7.1	0.1	·	·	·	0.0		88.5			17	10	2	1
		Langen	144	·	2.0	0.0	0.2	5.9	0.3	0.1	·	·	·	·	·	·	·	·	14.5	·	·	0.2	5.0	5.0	8.6	10.8	3.7	1.8	0.0	·	·	·	·		58.1	109	+5	13	9	·	·
		Darmstadt	141	·	3.1	1.1	0.1	7.1	·	·	·	·	·	·	·	·	·	·	9.0	·	·	·	5.3	3.2	9.0	11.8	3.0	2.6	0.2	·	·	·	·		55.4	117	+8	12	10	·	·
Main	Weißer Main	Karches	750	·	3.2	4.1	3.4	18.5	10.5	0.0	·	·	·	·	·	·	·	·	0.8	2.2	0.0	·	2.5	0.5	0.5	5.5	4.5	5.3	3.2	·	·	·	·		64.7	67	-31	14	11	2	1
		Lübnitz	510	·	1.0	1.6	2.8	17.7	5.1	0.2	0.1	·	·	·	·	·	·	·	1.8	4.5	0.6	·	2.0	0.2	0.1	3.2	0.9	4.1	0.1	·	·	·	·		46.0	69	-21	17	10	1	·
		Berneck	388	·	1.8	2.1	1.7	22.2	4.7	·	·	·	·	·	·	·	·	·	1.2	4.8	0.6	·	1.9	0.2	0.3	3.7	0.8	4.4	0.1	·	·	·	·		50.5	80	-13	15	10	·	·
		Marktleugast	555	·	1.6	1.4	3.4	13.9	5.0	·	·	·	·	·	·	·	·	·	3.6	2.5	0.3	·	2.0	·	·	3.0	1.5	3.0	·	·	·	·	·		41.2	56	-32	12	11	·	·
		Kupferberg	455	·	1.9	2.1	0.0	15.8	6.6	·	·	·	·	·	·	·	·	·	2.5	4.2	·	·	3.4	0.2	·	3.1	1.6	2.1	·	·	·	·	0.2		43.7	74	-15	12	10	·	·
		Kulmbach (B.-Str.)	327	·	1.3	0.6	0.0	13.2	2.2	·	·	0.0	·	·	·	·	·	·	7.0	0.9	1.3	·	1.7	0.2	0.0	2.4	0.3	1.8	·	·	·	·	0.4		33.3	67	-17	13	8	·	·
	Roter Main	Creußen	420	·	0.5	2.8	1.1	8.2	0.8	0.2	·	·	·	·	·	·	·	·	0.1	3.2	·	·	1.8	0.5	0.4	3.1	1.0	0.8	0.3	·	·	·	0.2		25.0	45	-30	16	7	·	·
		Fleckl	760	·	2.5	1.9	2.6	19.7	10.6	0.1	·	·	·	·	·	·	·	·	0.5	2.9	0.6	·	2.9	1.2	0.7	4.6	0.7	2.9	1.3	·	·	·	·		55.7	65	-30	16	11	3	·
		~~Warmensteinach~~	~~628~~	·	2.3	1.2	1.3	26.5	0.4	·	·	·	·	·	·	·	·	·	0.2	3.4	0.3	·	4.3	0.3	·	4.0	1.8	2.6	·	·	·	·	·		48.6	97	-1	13	9	·	·
		Bayreuth	363	·	0.8	1.8	0.8	10.9	0.8	·	·	·	·	·	·	·	·	·	0.2	3.3	·	·	1.3	0.2	0.5	4.1	2.1	3.4	·	·	·	·	0.0		30.2	70	-13	13	7	·	·
	M.	Arnstein	460	·	1.8	0.6	0.0	14.9	1.8	·	·	·	·	·	·	·	·	·	3.6	2.7	0.4	·	2.4	0.0	·	1.1	4.3	4.6	·	·	·	·	0.3		38.5	66	-20	12	9	·	·
	Rodach	Rodacherbrunn	688																																					
		Steinbach b. G.	670	·	1.5	3.4	4.9	7.9	5.1	·	·	·	·	·	·	0.0	·	·	7.2	3.2	0.9	·	3.1	0.3	·	1.4	3.1	3.9	0.0	·	·	·	0.0		45.9	57	-32	13	11	1	·
		Steinwiesen	360	·	2.5	2.2	4.4	16.2	3.2	·	·	·	·	·	·	·	·	·	6.1	1.5	0.5	·	2.6	1.8	·	1.2	3.0	2.4	·	·	·	·	0.1		47.7	67	-23	14	12	·	·
		Presseck (Str.-Aufs.)	640	·	2.8	2.1	5.5	12.2	3.8	·	·	·	·	·	·	·	·	·	6.1	2.5	1.0	·	3.1	0.2	1.5	2.1	2.0	3.7	·	·	·	·	·		50.6	66	-26	14	13	1	·
		Steinbach a. Wald	620	·	(1.0)	3.9	5.1	6.6	3.6	·	·	·	·	·	·	·	·	·	8.7	4.5	2.4	·	2.8	0.9	0.8	·	4.3	8.6	0.9	·	·	·	0.6		54.7	74	-19	15	11	·	·
		Rothenkirchen	376	·	1.7	3.2	3.8	17.0	2.6	·	·	·	·	·	·	·	·	·	15.0	2.0	2.3	·	5.6	0.9	1.0	·	2.1	5.6	·	·	·	·	·		62.8	88	-8	13	12	·	·
		Kronach	310	·	0.7	1.5	2.2	14.4	4.3	0.1	·	·	·	·	·	·	·	·	5.1	1.9	·	·	2.5	0.4	·	1.7	2.3	2.3	·	·	·	·	0.6		40.0	69	-18	14	10	·	·
		Steinach	492	·	2.0	5.0	3.7	15.1	5.4	3.7	·	·	·	·	·	·	·	·	11.6	1.0	0.4	·	5.1	1.3	0.3	0.6	7.2	3.8	2.4	·	·	0.1	0.0		68.7	54	-58	17	13	·	·
		Rotheul	380	·	1.0	1.8	3.7	20.4	2.7	0.1	0.0	·	·	·	·	·	·	·	8.4	3.9	·	·	4.3	0.1	0.1	1.5	1.9	3.8	0.1	·	·	·	·		53.8			15	11	·	·
	Main	Vierzehnheiligen	387	·	1.1	0.1	0.0	14.0	0.1	·	·	·	·	·	·	·	·	·	4.1	3.1	·	·	2.1	0.1	0.0	0.0	1.0	0.1	·	·	·	·	0.0		25.8	53	-23	10	6	·	·
		Zapfendorf	250	·	0.9	0.7	0.6	10.1	0.4	·	·	·	·	·	·	·	·	·	5.2	2.6	·	·	3.1	0.2	0.0	3.3	1.8	1.6	·	·	·	·	0.0		30.5	61	-20	12	7	·	·
	Itz	Steinheid	836	0.2	2.4	4.9	3.8	22.1	5.0	0.1	0.2	0.1	·	0.1	·	·	·	·	7.4	2.5	2.2	·	4.3	1.4	1.1	1.4	4.8	6.0	2.3	·	·	·	·		72.4			20	15	4	·
		~~Neustadt b. Koburg~~	~~845~~	·	2.1	1.9	3.7	26.5	8.1	·	0.2	0.0	·	0.0	·	·	·	·	10.9	3.6	0.5	·	3.9	1.5	0.4	2.0	5.4	5.6	0.5	·	·	·	0.2		77.0	113	+11	17	12	·	·

x Weidenberg 431 xx Sonneberg 640

1938 — Tägliche Niederschlagshöhen in Millimetern, gemessen um 7 Uhr morgens — November

R. f. W. Deutsch. Meteorol. Jahrb. 1938. III.

Flußgebiet		Ort	Seehöhe m	1	2	3	4	5	6	7	8	9	10	11	12	13	14	15	16	17	18	19	20	21	22	23	24	25	26	27	28	29	30	31	Monatssumme mm	Monatssumme % d. Norm.	Abweichung v. d. Norm.	Zahl der Tage mit Niederschl. ≥0.1	Zahl der Tage mit ≥1.0	Zahl der Tage mit ✳ ≥0.1	Zahl der Tage mit ⊠
Main	Itz	Tremersdorf	380	·	1.5	1.9	4.4	20.2	3.7	0.1	·	·	·	·	·	·	·	·	9.7	4.1	·	·	4.4	1.8	1.0	2.3	2.7	1.9	1.1	·	·	·	0.4		61.2	102	+1	16	14	·	·
		Coburg	313	·	1.4	0.8	3.6	13.7	1.8	·	·	·	·	·	·	·	·	·	7.8	4.8	·	·	4.1	0.8	0.3	2.2	5.1	·	·	·	·	·	·		46.4	89	-6	13	10	·	·
		Roßfeld	306	·	1.3	1.4	0.3	11.2	0.7	0.0	·	·	·	·	·	·	·	·	11.9	1.3	·	·	4.8	0.4	1.2	1.8	1.3	2.0	1.5	·	·	·	0.0		41.3	84	-8	14	11	·	·
		Hellingen	302	·	1.0	0.9	0.4	7.6	0.5	·	·	·	·	·	·	·	·	·	12.0	1.8	·	·	4.6	0.7	0.8	3.0	0.7	3.0	0.2	·	·	·	·		37.2	73	-14	14	7	·	·
	M.	Specke	260	·	1.0	0.3	0.3	8.1	0.0	·	·	·	·	·	·	·	·	·	4.4	3.9	·	·	4.2	0.0	0.0	3.0	1.6	0.6	·	·	·	·	·		27.4	57	-21	10	7	·	·
	Regnitz, Rednitz	Oberdachstetten	440	·	0.4	3.4	0.2	6.3	3.1	·	·	·	0.3	·	·	·	·	·	·	1.2	·	·	5.3	·	0.3	3.9	1.8	0.9	·	·	·	·	·		33.1	68	-16	12	7	1	·
		Ansbach-Strüth	438	·	0.3	0.6	0.0	6.2	1.3	·	·	0.0	0.3	·	·	·	·	·	0.8	0.7	·	·	4.4	0.0	·	13.5	0.4	0.2	·	·	·	·	0.1		28.2	59	-20	12	4	1	·
		Obererlbach	399	·	·	1.6	·	9.1	1.1	·	·	·	·	·	·	·	·	·	·	0.9	·	·	3.5	·	·	9.5	·	0.6	0.4	·	·	·	·		26.7			8	5	·	·
		Weißenburg i. B. (Realsch.)	431	·	0.4	1.0	·	9.2	·	·	·	0.1	·	·	·	·	·	·	·	4.2	·	·	1.8	·	·	10.1	·	0.4	·	·	·	·	·		27.2	62	-17	8	5	1	·
		Roth b. Nürnberg	335	·	0.3	0.8	·	9.5	0.6	·	·	·	·	·	·	·	·	·	·	0.3	·	·	2.7	·	·	10.2	0.1	0.1	0.0	·	·	·	0.5		25.1	51	-16	10	3	·	·
		Hilpoltstein	383	·	0.3	0.9	0.1	11.9	0.8	·	0.2	0.1	0.1	·	·	·	·	·	·	0.2	·	·	3.1	·	·	11.9	·	0.1	·	·	·	·	0.1		29.8	69	-13	13	3	·	·
		Pyrbaum	438	·	1.0	0.9	0.2	21.0	1.8	·	·	·	·	·	·	·	·	·	·	0.3	·	·	3.7	·	·	8.4	0.0	0.4	·	·	·	·	·		37.1	84	-7	9	5	·	·
		Neumarkt i. O.	423	·	·	2.6	·	24.7	2.9	·	·	·	·	·	·	·	·	·	·	0.0	·	·	3.6	·	·	6.6	0.2	0.4	·	·	·	·	·		41.0	73	-15	7	5	·	·
		Worzeldorf	339	·	1.1	1.7	·	8.6	0.9	·	·	0.4	·	·	·	·	·	·	·	0.0	·	·	3.9	·	0.8	6.1	0.9	·	·	·	·	·	·		24.4	51	-24	9	5	·	·
		Heilsbronn	410	·	0.2	0.3	0.0	9.8	0.5	·	·	·	·	·	·	·	·	·	·	0.9	·	·	3.4	·	0.1	13.3	0.3	0.2	·	·	·	·	0.2		29.2	63	-17	11	3	1	·
	Regnitz, Pegnitz	Auerbach	435	·	0.3	4.2	0.4	10.4	5.6	·	·	·	·	·	·	·	·	·	·	4.3	·	·	4.1	0.2	·	5.6	0.5	1.3	·	·	·	·	·		36.9	61	-24	11	7	·	·
		Mosenberg	392	·	0.2	3.0	1.0	12.2	2.2	·	·	·	·	·	·	·	·	·	·	1.8	·	·	2.7	0.8	0.4	4.6	0.9	2.7	·	·	·	·	·		31.9	48	-34	11	8	·	·
		Leupoldstein	550	·	2.4	2.8	1.6	18.6	3.8	·	·	·	·	·	·	·	·	·	·	3.6	·	·	4.1	0.5	·	4.5	2.2	2.6	·	·	·	·	·		46.7	59	-33	12	10	·	·
		Haid	479	·	1.5	1.6	0.5	13.5	3.7	·	·	·	·	·	·	·	·	·	·	0.2	·	·	3.3	0.3	·	6.2	0.7	2.7	·	·	·	·	·		34.2	59	-24	11	7	·	·
		Pommelsbrunn	373	·	0.0	3.8	0.2	20.5	4.6	0.5	·	·	·	·	·	·	·	·	·	0.9	·	·	4.0	0.8	0.0	7.7	0.5	3.9	·	·	·	·	·		47.4	69	-22	11	6	·	·
		~~Grafenbuch~~ +	~~470~~	·	2.5	1.3	0.1	25.1	5.6	0.2	0.1	·	·	·	·	·	·	·	·	0.1	·	·	5.2	·	·	9.4	0.1	0.0	·	·	·	·	2.1		51.8	67	-25	12	7	·	·
		Hersbruck	345	·	1.9	1.8	0.0	26.0	3.7	0.1	·	0.0	0.0	·	·	·	·	·	·	0.3	·	·	5.3	0.1	0.2	6.8	0.1	3.2	·	·	·	·	0.3		49.8	73	-18	13	7	·	·
		Altdorf b. Nürnb.	444	·	1.3	1.5	0.0	25.5	2.9	·	·	0.2	·	·	·	·	·	·	·	0.5	·	·	5.7	0.1	0.1	7.2	0.8	0.9	·	·	·	0.2	0.3		47.2	72	-19	14	6	·	·
		Krämersweiher	350	·	1.2	1.3	0.3	22.0	1.6	0.2	·	0.6	0.2	·	·	·	·	·	·	0.6	·	·	3.9	0.2	·	6.5	0.6	1.6	·	·	·	·	0.2		41.0	65	-22	15	7	·	·
		Nürnberg (Flugpl.)	310	·	0.5	0.7	0.0	8.7	0.0	·	0.0	0.1	0.0	·	·	·	·	·	·	1.1	·	·	4.4	0.5	0.0	5.4	0.1	2.0	·	·	·	·	0.2		23.7	54	-20	11	5	·	·
	Regnitz	~~Neuhof a. Zenn~~ ++	~~328~~	·	0.0	0.5	·	8.8	1.8	·	·	0.4	0.2	·	·	·	·	·	·	0.9	·	·	4.7	·	·	11.8	0.3	1.1	·	·	·	·	0.3		30.8			11	5	·	·
		Bräuersdorf	362	·	0.6	0.6	0.3	12.0	0.9	·	·	0.3	0.1	·	·	·	·	·	·	0.8	·	·	3.9	·	0.0	5.6	0.4	0.7	·	·	·	·	0.2		26.4	64	-15	13	3	·	·
		Erlangen	281	·	0.5	0.8	·	9.2	0.6	·	·	0.0	·	·	·	·	·	·	0.3	1.1	·	·	4.4	·	·	4.6	0.9	0.6	·	·	·	·	0.6		23.6	55	-19	11	4	·	·
		Gräfenberg	423	·	2.0	2.8	1.2	22.6	2.4	·	·	0.0	·	·	·	·	·	·	0.2	1.8	·	·	5.4	·	·	5.3	1.2	2.0	·	·	·	·	0.3		47.2	86	-8	12	10	·	·
	Regnitz, Wiesent	Busbach	430	·	1.6	1.5	1.5	10.7	1.7	·	·	·	·	·	·	·	·	·	0.5	2.5	·	·	1.8	0.2	0.1	3.4	1.8	3.5	·	·	·	·	0.2		31.0	55	-25	14	10	·	·
		Königsfeld	448	·	2.1	2.4	0.3	17.5	0.2	·	·	·	·	·	·	·	·	·	3.1	2.6	·	·	2.3	·	0.3	4.3	1.2	1.4	·	·	·	·	0.0		38.3	66	-20	12	9	·	·
		Trockau	530	·	(1.0)	3.4	1.8	10.8	3.7	·	·	·	·	·	·	·	·	·	0.0	3.1	·	·	1.9	0.7	0.9	3.5	1.8	1.4	·	·	·	·	·		34.0	57	-26	12	10	·	·
		Gößweinstein	495	·	2.2	5.0	1.0	17.0	3.3	·	·	·	·	·	·	·	·	·	0.3	2.9	·	·	2.6	0.3	·	4.2	2.0	2.4	·	·	·	·	·		43.2	71	-18	12	10	·	·
		Heiligenstadt	367	·	1.6	3.4	1.3	21.0	1.0	·	·	·	·	·	·	·	·	·	0.9	3.1	·	·	2.8	·	0.3	4.2	2.4	3.0	·	·	·	·	·		45.0	79	-12	12	10	·	·
		Eggolsheim	230	·	1.2	2.4	0.2	12.3	0.1	·	·	·	·	·	·	·	·	·	0.0	4.7	·	·	2.6	·	·	5.3	1.8	6.6	·	·	·	·	0.2		37.4	73	-14	11	8	·	·
	Regnitz, Aisch	Windsheim	322	·	1.0	1.0	0.0	4.5	1.5	·	·	0.0	·	·	·	·	·	·	·	2.0	·	·	4.0	·	0.3	5.2	2.0	1.2	·	·	·	·	·		22.7	76	-7	10	9	·	·
		Neustadt a. Aisch	292	·	2.4	0.9	0.0	9.8	1.0	·	·	0.2	·	·	·	·	·	·	·	2.2	·	·	3.4	·	0.0	4.8	1.7	0.4	·	·	·	·	0.0		26.8	58	-19	10	7	·	·
		Marktbibart	310	·	0.7	1.0	·	8.8	0.7	·	·	·	·	·	·	·	·	·	1.2	1.3	·	·	2.5	0.1	0.1	4.2	1.8	2.6	·	·	·	·	·		25.0	60	-17	12	8	·	·
		Höchstadt a. Aisch	272	·	·	2.6	·	8.8	0.4	·	·	·	·	·	·	·	·	·	0.3	2.0	·	·	5.6	·	·	4.5	1.2	2.8	·	·	·	·	·		23.8	60	-19	9	7	·	·
	Regnitz	Ebrach	340	·	2.8	1.8	0.2	11.3	0.2	·	·	·	·	·	·	·	·	·	3.5	3.7	·	·	3.2	0.3	0.0	6.0	1.3	1.4	·	·	·	·	0.1		36.4	66	-19	13	9	·	·
		Burgebrach	265	·	2.3	1.8	0.0	8.1	0.5	·	·	·	·	·	·	·	·	·	2.3	3.6	·	·	2.5	·	0.3	3.3	0.2	2.5	·	·	·	·	0.5		27.9	72	8	12	8	·	·
		Bamberg (Sternw.)	288	·	1.6	2.5	0.1	7.7	0.2	0.0	·	·	·	·	·	·	·	·	2.4	4.1	·	·	2.4	0.0	0.3	4.8	2.7	2.0	0.1	·	·	·	0.4		31.3	70	-14	14	9	·	·
	Fränk. Saale bis Regnitz	Viereth	236	·	1.6	0.9	0.0	5.8	0.7	·	·	·	·	·	·	·	·	·	4.2	2.6	·	·	2.5	0.0	·	3.4	3.3	1.2	·	·	·	·	·		25.6	58	-18	10	8	·	·
		Haßfurt a. Main	230	·	2.2	2.7	0.1	6.3	·	·	·	·	·	·	·	·	·	·	6.1	2.2	·	·	4.3	0.0	0.2	4.0	2.7	0.3	·	·	·	·	0.1		31.1	63	-18	12	8	·	·
		Hofheim i. Ufr.	245	·	0.9	0.8	·	5.7	·	·	·	·	·	·	·	·	·	·	8.7	2.2	·	·	3.5	0.7	3.4	0.4	4.1	3.6	·	·	·	·	0.3		36.3	74	-13	12	7	·	·
		Schweinfurt	211	·	1.0	1.0	0.4	4.6	·	0.2	·	·	·	·	·	·	·	·	10.5	1.3	·	·	4.0	1.8	4.4	1.6	1.0	1.0	·	·	·	·	0.8		33.6	86	-5	14	11	·	·
		Prüßberg	317	·	4.5	1.4	·	6.0	0.0	·	·	·	·	·	·	·	·	·	6.3	0.0	·	·	3.4	0.0	0.1	5.2	3.5	1.6	·	·	·	·	·		32.0	65	-17	9	8	·	·

+ Traunfeld 548
++ Götteldorf 387

1938 — Tägliche Niederschlagshöhen in Millimetern, gemessen um 7 Uhr morgens — November

Flußgebiet		Ort	Seehöhe m	1	2	3	4	5	6	7	8	9	10	11	12	13	14	15	16	17	18	19	20	21	22	23	24	25	26	27	28	29	30	31	Monatssumme mm	% d. Mittel	Abweichung v. d. Norm.	Zahl der Tage mit Niederschl. ≥0.1	≥1.0	≥0.1	▦
Main	Fränkische Saale bis Regnitz	Volkach	195		0.5	0.9	0.0	4.2	0.0										5.2	0.8			3.0	0.8	0.5	5.1	1.1	0.9					0.3		23.3			12	5		
		Kitzingen	191		0.8	0.9	0.0	4.6	-										6.0	0.0			2.3	0.4	0.4	4.6	0.7	1.8					0.5		23.0	64	-13	11	5		
		Markt Einersheim	290		1.2	0.9	1.0	5.4	0.4			0.3							1.9	0.9			2.2	0.2	0.2	5.0	1.7	2.0					0.7		23.4	59	-17	15	8		
		Ochsenfurt	185		0.1	1.0	0.4	4.5											3.2	1.2			2.2	0.2	1.8	5.4	0.8	1.5	0.2						22.5	52	-21	13	8		
		~~Albertshausen~~ +	296		1.0	0.8	0.1	5.1	0.5			0.0	0.2						2.8	2.8			2.1	0.3	1.7	4.8	0.9	0.7							23.8	50	-24	14	7		
		Bergtheim	267		0.5	2.1		4.8	0.0										6.0	1.9			4.0	0.8	0.9	3.0	2.3	2.4	0.3						29.0	67	-14	12	8		
		Würzbg. (Phys. Inst.)	179		0.3	1.0	0.4	5.1											4.9	1.1			2.0	0.4	2.0	6.1	0.8	1.8	0.3						26.2	64	-15	13	8		
		Unterleinach	230		0.7	2.8	0.1	6.6	0.2										8.4	1.7			4.1	1.3	2.3	5.4	2.4	1.7	0.1						43.8			14	10		
		Sömmersdorf	280		1.2	3.6		4.9											12.3	1.3			4.5	1.4	2.2	5.1	1.6	4.2	0.4				0.1		42.8	75	-14	13	11		
		Hundsbach	200		1.3	0.7	0.1	2.4	0.2										12.3	0.6			4.5	1.3	3.9	4.6	3.1	2.6	0.1						37.7	80	-9	14	9		
	Fränkische Saale	Königshofen i. Gr. (Bez.-A.)	278		0.7	1.4	0.2	4.8	0.0										11.8	0.9			3.8	1.3	2.6	3.8	0.0	3.3							34.6	86	-5	11	8		
		Römhild	300		1.2	1.5	1.6	7.1	0.7	0.1									9.9	1.0			3.1	1.1	2.6	2.5	1.0	1.0	0.6				0.1		41.1	103	+1	16	12		
		Frankenheim	754		1.7	1.2	2.7	11.5	5.7		0.2			0.2					15.4	1.7			2.2	4.7	8.4	5.0	4.3	4.1	3.9						72.9	104	+3	16	14	2	
		Fladungen	415		0.8	(1.0)		4.9	1.3										18.2	1.6			1.7	4.0	7.8	2.8	4.5	3.8							52.4	74	-19	12	11		
		Simonshof	320		(1.0)	(1.0)	(1.0)	3.5	1.2										12.8	0.3			3.2	2.7	6.8	2.8	4.2	2.2	2.0						40.7	78	-11	14	13		
		Rhönhaus	736		0.8	1.6	2.6	12.3	0.9	0.1				0.3	0.1				11.6	0.2			2.8	4.5	11.3	4.2	3.6	1.1	1.1						65.1	79	-17	17	11	3	
		Oberlauringen	315		0.2	1.9	0.1	6.7	0.2	0.1									14.1	0.9			1.7	3.1	2.3	4.0	0.7	2.9	0.3				0.2		39.4			16	8		
		Münnerstadt	235		0.4	2.0	0.1	3.8	0.5			0.0							14.5	0.4			4.1	1.9	3.3	2.8	1.5	3.3	1.2				0.3		40.1			15	10		
		Bad Kissingen	209		0.5	2.0		6.0	1.0	0.1									13.6	0.4			4.3	1.3	3.2	3.0	2.0	4.4	2.0						43.8	78	-12	14	11		
		Geroda	450		3.0	3.5		8.5	0.3	0.2				0.1	0.1				16.1	0.0			3.5	3.8	7.2	4.1	4.7	6.5	0.3				0.1		62.0	95	-3	16	10		
		Neuwirtshaus	420		1.6	2.0		4.3	0.4	0.2									13.2	0.3			4.6	1.5	7.3	4.4	2.9	4.1	0.2				0.0		47.0	71	-19	14	10		
	Fränk. Saale Sinn	Kreuzberg i. Rhön	930		0.8	2.5	0.4	10.0	0.7										13.7	0.0			3.7	0.9	5.2	4.4	4.6	5.0	1.1						53.0	63	-31	13	9	3	
		Brückenau	314		3.2	4.0		11.2	1.2										12.6	2.3			3.4	3.4	2.9	9.2	5.9	4.3	4.4						68.6	105	+4	13	13		
		Altengronau	224		1.7	1.7		7.2	0.2										14.3				1.3	6.2	9.5	5.7	3.0	4.9	0.1						56.0	88	-8	12	10		
		Mittelsinn	204	0.1	1.0	1.4	0.1	9.0	0.3	0.1	0.2							0.1	14.6	0.1			0.4	5.9	11.0	5.9	3.4	3.5	0.2				2.3		59.6	94	-4	19	10		
		Rieneck	184		1.3	3.1		10.8											14.4				4.4		9.7	6.4	4.7	9.1							63.3			9	9		
	Main	Heigenbrücken	268		7.5	1.0	0.4	25.3		0.3									11.0	0.3			6.5	1.5	8.0	9.0	2.6	5.7			0.2				79.3			14	10		
		Rechtenbach	338		2.9	1.4		16.7	0.7	1.0						0.6			7.3				6.3	2.7	9.0	7.1	2.9	3.1	0.2						61.9	70	-26	14	11		
		Rohrbrunn (Str.-A.)	456		6.9	1.9	0.6	19.9		0.4									6.9				7.9	1.6	7.7	10.3	3.4	3.1	0.2						70.8	90	-8	13	10		
		Holzkirchen i. Ufr.	202		1.5	1.4	0.2	7.8	0.2										5.7	0.6			3.2	0.8	3.7	5.5	1.1	0.7	0.5						32.9	73	-12	14	8		
	Tauber	Rothenburg o. T.	425		0.6	1.0		6.0	0.4			0.5								1.1			3.4	0.0	0.0	13.7	2.4	0.7							23.8	57	-22	10	6	1	
		Spielbach	451		0.7	1.6	0.4	4.3	0.3										0.0	1.8			3.4	0.3	0.7	12.1	3.8	0.6							30.0	67	-19	12	6	1	
		Uffenheim (Bez.-A.)	337		0.5	0.9	0.2	4.6	0.4			0.3								2.1			2.0	0.2	0.0	8.2	2.2	4.7							26.3	69	-12	12	6		
		Schrozberg	460		1.9	0.1	1.0	8.9	1.8			0.5							0.2	1.0			3.1	0.0	2.1	12.9	3.8	1.1							38.4			13	10	1	
		Bad Mergentheim (Stadt)	217		1.6	0.5	0.1	3.8	0.7			0.5							0.8	2.5	0.3		2.3	0.5	2.7	7.7	1.4	3.5							28.9	64	-16	15	8		
		Gerlachsheim	192		1.1		0.4	5.8	0.8			0.4	0.3						2.9	0.8			2.6	1.1	3.2	5.7	0.8	0.6							26.5	65	-15	14	7		
		Pülfringen	354		1.2		0.4	6.3	1.1	0.2		0.4	0.3						4.8	0.7			3.0	1.5	5.3	7.4	0.3	2.0							34.9	74	-12	15	9		
		Wertheim	137		0.8	1.7	2.6	12.1											7.0	0.7			3.4	0.0	5.4	6.6	1.2	6.0							47.5	100	0	17	9		
	Gerspringz bis Tauber	Buchen	350		1.3	0.2	0.0	3.5	0.3			0.7	0.0						4.7	0.8			4.0	2.8	7.6	9.2	1.6	1.2							37.9	61	-24	13	9	1	
		Schneeberg	169		0.7	0.4	0.1	2.9	0.1			0.1	0.1						6.0				5.1	0.2	11.6	11.5	5.1	5.6							49.5	88	-7	14	7		
		Vielbrunn	411		1.7	0.2	0.3	4.3				0.4							10.1				5.4	2.1	7.1	10.4	1.3	5.4	0.2						49.5	91	-5	13	9	1	
		Beerfelden	431	0.1	5.6	0.0	0.1	15.1	1.2	0.1		1.0	0.2		0.0				8.7	0.1	0.2	0.1	6.1	4.0	11.2	13.1	2.2	8.0	0.2			0.0	0.0		79.7			19	11	1	
		Hummetroth	326		1.4	1.0	0.0	4.5	0.0			0.3	0.1						7.6				5.3	2.2	8.0	10.4	2.2	3.1	0.0		0.0				46.1			12	10	1	
		Hessenthal	311		7.5	0.4		17.9											9.4				7.8	1.0	5.3	9.1	1.8	6.9							67.3	91	-2	10	9		
		Himmelsthal	150		1.8	1.1		5.8											1.0				3.1	2.8	4.1	8.2	0.2	1.6							35.1	65	-19	10	9		
		Aschaffenburg	140	0.1	3.0		0.0	7.5											9.3				5.1	1.8	5.7	7.9	3.4	1.7	0.0		0.0				46.5	98	-1	10	9		
	G.	Kirch-Beerfurth	193		3.5	0.5	0.6	11.2	0.2			0.3							7.9				4.3	3.4	8.2	10.4	3.2	4.5							58.2			13	9		

+Giebelstadt 300

1938

Tägliche Niederschlagshöhen in Millimetern, gemessen um 7 Uhr morgens

November

Flußgebiet		Ort	Seehöhe m	1	2	3	4	5	6	7	8	9	10	11	12	13	14	15	16	17	18	19	20	21	22	23	24	25	26	27	28	29	30	31	Monatssumme mm	% d. Mittel	Abweichung v. d. Norm.	Zahl der Tage mit Niederschl. ≥0.1	≥1.0	≥0.1	▨
Main	G.	Groß Umstadt	170	·	1.8	0.5	·	4.8	·	·	·	·	·	·	·	·	·	·	7.5	·	·	0.1	6.4	2.5	6.2	10.5	1.9	1.8	·	·	·	·	·		44.0	55	80	11	9	·	·
	Kinzig	Schlüchtern	208	·	0.1	4.6	·	13.3	0.9	·	·	·	·	·	·	·	·	·	14.2	·	·	·	4.7	2.3	14.5	4.6	2.2	1.2	0.5	·	·	·	·		63.0	79	80	12	9	·	·
		Salmünster	152	·	2.7	2.7	3.2	15.2	1.5	·	·	·	·	·	·	·	·	·	15.6	·	·	·	6.8	1.1	12.4	6.4	3.5	2.9	0.9	·	·	·	·		74.9	82	91	13	12	·	·
		Fischborn	343	·	2.2	2.6	·	16.2	0.5	0.5	·	0.3	·	·	·	·	·	·	13.7	·	·	·	3.0	3.5	18.1	4.9	5.1	7.8	1.6	·	·	·	·		80.0	92	87	14	11	·	·
		Biebergrund	319	0.2	4.5	1.1	·	18.1	1.3	·	·	·	·	·	·	·	·	·	13.6	·	·	·	5.6	4.9	15.0	8.1	3.2	4.3	0.7	·	·	·	·		80.6	94	86	13	11	·	·
		Gelnhausen	170	·	1.9	0.1	·	13.6	0.2	·	·	·	·	·	·	·	·	·	12.9	0.1	·	·	5.0	3.6	8.4	7.8	2.5	2.2	0.3	·	·	·	·		58.6	59	99	13	9	·	·
		Niederrodenbach	125	·	2.7	·	·	5.6	·	·	0.1	·	·	·	·	·	·	·	12.5	·	·	·	3.1	7.0	7.1	8.8	1.4	2.8	0.3	·	·	·	·		50.8	54	94	11	9	·	·
	Main	Oberroden	143	·	·	·	·	4.1	2.0	·	·	·	·	·	·	·	·	·	14.1	·	·	·	4.1	3.8	8.1	9.3	1.3	1.8	·	·	·	·	·		48.6	(55)	88	9	9	·	·
		Frankf./M.(Flughaf.)	95	·	1.1	0.2	0.3	4.9	0.0	0.1	·	·	0.0	0.0	·	·	·	·	18.6	·	·	0.2	4.8	3.5	8.5	9.1	1.9	0.9	0.5	·	0.0	·	0.0		54.6	50	110	14	8	·	·
		Frankf./M.(Feldbgst.)	103	·	1.4	0.2	0.1	8.4	0.2	0.1	·	·	·	·	·	·	·	0.0	12.0	·	·	0.0	3.1	4.9	10.1	9.2	2.4	3.1	0.6	·	0.0	·	·		55.8	53	105	14	9	·	·
	Nidda	Hoherodskopf	767	·	6.1	1.1	1.4	27.1	0.8	·	·	0.4	·	0.2	·	·	·	0.6	10.7	·	·	·	2.3	12.3	21.4	4.7	5.1	4.6	1.7	·	·	·	·		94.5			16	12	·	·
		Schotten	274	·	3.3	0.3	0.2	14.8	0.3	·	·	·	·	·	·	·	·	0.2	11.6	·	·	·	2.0	7.5	21.3	4.6	3.1	0.9	0.8	·	·	·	·		70.9	74	96	14	8	·	·
		Bad Salzhausen	148	·	7.3	0.9	·	6.9	·	·	·	·	·	·	·	·	·	0.5	9.5	·	·	·	1.1	5.7	14.1	4.5	3.1	1.4	0.7	·	·	·	·		49.7	51	98	12	9	·	·
	Nidda Wetter	Grünberg	276	·	·	1.9	0.8	8.0	·	·	·	·	·	·	·	·	·	·	6.5	·	·	·	7.3	5.9	14.5	2.8	4.0	1.5	2.9	·	·	·	·		56.1	57	98	11	10	·	·
		Lich	175	·	0.2	·	·	4.2	0.3	·	·	0.2	·	·	·	·	·	0.5	7.5	·	·	0.3	1.5	2.2	12.9	3.2	3.4	2.4	0.9	·	·	·	·		39.7	52	77	14	8	·	·
		Anspach	330	·	0.9	2.9	·	10.7	0.1	·	·	·	·	·	·	·	·	0.2	8.5	·	·	·	1.3	8.1	20.7	8.0	1.3	2.1	1.7	·	·	·	·		66.5	67	99	13	10	·	·
		Bad Nauheim	145	·	0.1	2.1	0.1	2.9	·	·	·	·	·	·	·	·	·	0.4	7.9	·	·	·	7.2	2.2	15.1	5.8	2.6	2.0	1.3	·	·	·	·		43.7	48	92	13	10	·	·
	Nidda Nidder	Herchenhain	646	0.2	5.2	1.7	2.0	25.2	1.3	·	·	0.9	·	0.6	·	·	·	0.8	11.2	·	·	·	3.6	5.9	17.9	5.0	7.0	4.3	2.6	·	·	·	·		95.4	106	90	17	13	1	·
		Gedern	331	0.1	2.2	1.7	·	15.0	0.8	0.8	0.1	0.2	·	0.1	·	·	·	0.4	10.8	0.1	·	·	1.3	3.5	14.0	4.7	4.4	3.7	1.5	·	·	·	·		64.8	89	73	19	11	·	·
		Büdingen	135	·	1.4	·	0.0	12.5	·	·	·	·	·	·	·	·	·	·	11.9	·	·	·	3.3	6.6	9.9	5.7	4.0	0.9	3.8	0.1	0.0	·	·		59.5	61	98	11	9	·	·
		Windecken	133	·	1.0	0.6	·	3.8	·	·	·	·	·	·	·	·	·	·	11.8	·	·	·	2.2	4.5	10.9	7.8	3.5	5.3	1.2	·	·	·	·		52.6	47	113	11	10	·	·
	Nidda	Saalburg	422	·	1.2	·	0.1	8.2	0.1	·	·	·	·	0.3	0.2	·	·	0.5	10.4	·	·	0.4	1.6	3.5	21.2	7.6	4.9	3.3	2.2	·	·	·	0.2		65.9			17	10	·	·
		Kl. Feldberg	820	·	3.6	0.7	0.1	16.4	3.1	0.6	·	0.0	0.2	0.2	·	0.0	·	1.1	13.0	·	·	·	2.6	2.5	18.7	8.2	4.0	7.8	1.8	·	·	·	0.6		79.2	96	82	17	12	3	1
	Main	Eppstein	185	·	2.0	0.5	0.1	5.0	0.3	0.1	·	·	·	0.1	·	0.2	·	0.3	13.9	·	·	0.4	2.9	4.0	14.0	10.0	3.8	2.1	2.0	·	·	·	0.7		62.4	68	91	19	10	·	·
		~~Mainz-Kostheim~~	~~87~~	0.1	·	1.7	·	6.9	0.6	0.0	0.1	·	0.1	0.0	0.1	0.0	0.0	0.2	18.6	0.2	·	0.3	3.1	4.2	13.2	8.8	1.9	0.2	1.1	·	·	0.3	0.5		62.2			20	9	·	·
Nahe bis Main	R.	Wiesbaden(Südfrdh.)	109	·	1.8	0.6	0.6	6.5	0.1	0.0	0.0	·	0.0	0.2	0.0	0.1	0.1	0.3	20.5	·	0.0	0.6	4.0	3.1	15.6	9.4	2.0	1.7	0.4	·	·	·	0.6		68.2	56	122	19	9	·	·
	Selz	Wörrstadt	198	·	1.8	·	0.4	1.4	·	·	·	·	·	·	·	·	·	·	13.7	·	·	·	4.8	4.3	10.7	9.3	2.4	0.5	·	·	·	·	·	1.2		50.5	38	133	11	9	·	·
		Alzey	199	·	1.5	·	·	0.2	·	0.0	·	0.2	·	·	0.0	0.1	0.0	·	10.8	0.0	0.1	0.1	3.5	3.6	9.7	12.3	1.0	1.3	·	0.0	0.0	0.1		44.5	43	104	14	8	1	·
		Ober Olm	214	·	1.8	·	0.5	5.8	·	·	·	·	·	·	·	·	·	0.2	14.5	·	·	·	4.3	5.3	6.7	8.8	1.1	1.2	0.0	·	·	·	·		50.2	38	131	11	9	·	·
	R.	Geisenheim	96	·	1.6	0.0	0.6	1.0	0.4	·	0.0	·	0.0	0.0	·	0.1	0.0	1.3	18.4	·	·	·	1.6	3.0	13.1	10.1	1.2	1.8	0.6	·	·	·	0.8		55.6	44	126	15	10	·	·
Nahe	Glan bis Quelle	Nohfelden	362	·	1.5	1.5	0.5	1.9	0.1	·	·	0.2	0.2	·	·	·	·	1.1	17.4	·	·	0.2	0.8	13.0	30.2	12.1	9.1	11.1	4.4	·	·	·	·		99.9	110	91	17	11	2	1
		Freisen	465	2.1	1.5	0.4	0.2	2.2	0.1	·	·	·	·	·	·	·	·	·	9.8	·	·	0.2	5.5	9.0	28.4	12.2	9.0	11.8	1.6	·	·	·	·		94.0	116	81	15	11	1	·
		Birkenfeld	410	·	2.3	1.2	0.4	1.7	0.3	·	·	·	·	·	0.1	0.0	0.2	0.6	15.8	·	·	0.5	3.2	8.3	24.5	14.3	10.4	5.7	6.5	·	·	·	·		95.8	106	90	17	11	1	·
		Baumholder	450	·	0.8	0.4	·	1.2	0.3	·	·	·	·	0.2	·	·	·	·	14.3	·	·	·	4.2	7.0	30.2	15.0	10.4	5.5	6.5	·	·	·	·		96.0	89	108	10	6	2	1
		~~Hüttgeswasen~~ ++	~~660~~	·	2.5	2.0	0.5	1.1	0.8	0.2	·	·	·	0.0	·	0.1	·	0.3	15.3	0.0	·	0.0	3.0	10.0	23.6	11.6	15.6	6.5	10.6	·	0.0	·	0.0		103.7			16	11	1	·
		Oberstein	249	·	0.7	1.2	0.5	1.3	0.2	·	·	·	·	·	·	0.4	·	1.0	14.3	·	·	0.3	2.1	5.8	30.2	12.2	7.5	4.8	5.4	·	0.2	·	·		88.1	80	110	17	11	1	·
		Bruchweiler	545	0.5	0.7	3.0	1.7	1.5	2.0	·	0.1	1.1	0.3	0.2	0.1	0.7	0.1	2.3	14.8	0.2	0.0	0.0	2.1	6.1	25.0	11.6	4.9	5.9	2.2	1.0	0.1	·	0.4		88.8	78	114	26	15	1	·
		Herrstein	350	·	0.1	2.5	0.6	1.0	0.4	·	·	0.1	0.1	·	·	0.7	·	3.6	13.2	·	·	·	1.5	4.7	25.9	9.3	6.1	5.4	2.9	0.2	0.0	·	0.1		78.4	69	113	19	11	1	·
		Brauschied	383	·	0.5	1.4	0.5	1.2	0.2	·	·	0.1	0.2	0.1	·	0.3	0.0	4.2	16.7	·	·	·	0.8	5.2	17.3	15.2	1.3	6.4	1.5	·	·	·	·		73.7			18	10	1	·
		Rhaunen	330	·	0.6	0.2	3.7	1.9	·	·	·	·	·	·	·	0.9	·	4.1	16.7	·	·	·	1.0	5.7	34.8	7.8	5.1	6.7	2.5	·	·	·	·		91.7	78	118	14	11	1	·
		Kirn	190	·	·	1.4	0.5	0.6	·	·	·	·	·	0.4	0.2	·	3.0	13.8	·	·	·	0.2	6.1	27.5	7.1	2.8	5.7	1.9	·	·	·	·		65.2	54	120	14	9	·	·
		Neuerkirch	350	·	1.1	1.2	2.3	0.3	·	·	·	·	·	·	0.1	·	7.5	14.4	·	·	·	1.0	4.6	15.5	9.2	3.0	3.6	1.4	·	·	·	0.2		65.4	59	110	15	12	·	·
	Glan	Hauptstuhl	250	·	3.2	0.2	0.1	0.4	0.2	·	·	·	·	·	·	0.2	·	·	16.9	·	0.1	0.1	8.7	1.2	35.4	17.8	7.6	5.1	0.2	·	0.8	·	0.7		98.9	87	147	18	8	1	·
		Kusel	240	·	·	1.1	·	1.5	·	·	·	·	·	·	·	·	·	·	12.5	·	·	·	5.0	1.7	24.9	13.0	6.0	3.9	1.6	·	·	·	0.4		77.6	70	111	11	10	·	·
		Grumbach	260	·	0.3	0.1	·	0.1	·	·	·	0.1	·	·	·	0.7	0.1	0.1	12.5	0.1	·	0.3	0.7	8.3	22.4	11.9	3.0	6.2	1.2	·	·	·	0.2		68.3	·	·	18	7	·	·
		Kaiserslautern	242	·	1.5	0.9	0.1	2.3	0.1	·	·	0.1	·	·	·	·	·	·	14.6	0.3	·	·	2.3	3.5	20.9	16.8	3.9	3.8	0.3	·	·	·	0.3		78.7	64	123	16	9	1	·
		Wolfstein	200	·	1.2	·	·	0.9	·	·	·	·	·	·	0.2	0.6	·	·	12.6	·	·	·	3.4	5.4	20.8	14.3	3.5	4.3	1.0	·	·	·	0.9		69.1	·	·	13	9	1	·

77

+ Finthen 190
++ Abenthener 420

587

1938 **Tägliche Niederschlagshöhen in Millimetern, gemessen um 7 Uhr morgens** November

Flußgebiet		Ort	Seehöhe m	1	2	3	4	5	6	7	8	9	10	11	12	13	14	15	16	17	18	19	20	21	22	23	24	25	26	27	28	29	30	31	Monatssumme mm	% d. Mittel	Abweichung v. d. Norm	Zahl der Tage mit Niederschl. ≥0.1	≥1.0	≥10.0	☒
Nahe	G.	Hundsbach	370	·	0.7	·	0.4	0.4	0.0	·	·	0.4	·	·	·	·	·	1.1	15.4	·	·	0.6	2.1	4.9	21.0	12.3	3.6	8.5	1.6	·	·	·	0.1		73.1	146	+23	15	9	1	·
	N.	Duchroth	240	·	0.8	·	0.0	0.2	0.0	·	·	0.2	·	·	·	1.0	·	·	16.2	·	·	0.0	3.3	5.1	10.8	13.1	1.3	4.5	0.3	·	·	·	0.8		57.6	141	+11	13	8	1	·
	Alsenz	Langmeil	226	·	1.8	·	0.3	0.4	·	·	·	·	·	·	·	·	·	·	12.8	·	0.4	0.2	4.3	5.0	11.8	12.6	1.8	3.9	0.4	·	·	·	0.4		56.1	117	+8	14	8	1	·
		Alsenz	146	·	0.9	0.1	0.2	0.5	·	·	·	·	·	·	·	0.6	·	·	13.6	·	·	·	3.6	4.3	21.2	11.3	1.7	5.2	0.2	·	·	·	1.5		64.3	149	+21	14	8	·	·
	Nahe	Kreuznach	136	·	1.1	0.1	·	·	·	·	·	·	·	·	·	0.0	0.0	0.7	15.5	·	0.0	·	2.4	5.6	10.9	11.0	0.5	3.7	·	·	·	·	0.1		51.6	130	+12	11	7	·	·
		Reichenbacherhof	458	1.2	·	1.2	0.4	0.6	0.2	·	·	0.1	0.3	0.4	·	·	·	6.0	12.8	·	·	0.3	1.4	3.7	20.0	11.7	3.7	6.3	1.8	0.1	·	·	0.2		72.4	178	+11	20	11	1	·
		Rupertsecken	489	·	2.2	0.3	·	1.2	·	·	·	0.5	·	·	·	·	·	·	13.3	·	·	·	4.8	5.0	17.8	14.1	2.7	3.0	0.5	·	·	·	0.6		66.0	116	+9	13	9	·	·
		Wöllstein	130	·	1.0	0.1	0.0	0.0	·	·	·	0.0	·	·	·	0.3	0.1	0.1	14.6	·	·	·	3.4	4.3	16.3	10.4	2.1	0.8	·	·	·	·	0.3		53.8	131	+5	13	7	·	·
Lahn b. Nahe	Rhein	Aßmannshausen	178	·	0.9	0.2	0.6	1.2	0.0	·	·	·	·	·	·	0.1	·	3.0	17.6	·	·	0.1	1.8	2.3	16.0	9.7	2.0	2.4	1.0	·	·	·	0.4		59.3			16	10	·	·
		Kammerforst	464	·	0.2	0.2	·	1.7	0.6	0.1	·	0.0	0.1	0.0	0.0	0.0	0.1	6.2	17.8	0.1	·	0.5	1.3	4.5	21.0	11.1	2.4	2.7	1.0	·	·	·	0.9		72.5	167	+28	19	10	1	·
		Steeg	110	·	0.4	3.8	0.7	2.3	0.2	·	·	·	·	·	·	0.4	0.1	4.6	13.9	·	·	·	0.8	5.1	19.4	8.1	2.6	4.7	1.4	·	0.1	·	0.2		68.8	146	+22	18	10	·	·
		St. Goarshausen	80	·	0.0	0.8	1.3	1.3	·	·	·	0.0	·	·	·	·	·	9.7	9.3	·	·	0.0	·	5.1	10.0	7.2	1.2	2.1	·	·	·	·	·		48.0	137	+13	10	9	·	·
Lahn	Lahn	Feudingen	410	·	2.3	0.8	0.7	17.1	4.2	·	·	·	·	0.0	·	1.0	·	1.5	3.0	·	·	·	4.5	8.9	28.5	2.1	9.8	6.1	15.7	2.1	·	·	0.4		109.3	108	+8	17	14	·	·
		Quotshausen	340	·	2.7	1.6	2.1	10.4	2.7	·	·	0.0	·	0.1	·	0.7	0.2	4.0	4.8	·	·	0.5	3.0	7.9	24.7	2.2	8.5	3.6	10.8	·	·	·	·		90.5	135	+24	18	14	·	·
		Amönau	224	·	·	0.5	0.1	4.1	0.4	·	·	·	·	·	·	·	·	5.3	5.3	0.1	·	·	1.6	4.3	19.2	0.2	4.6	7.9	9.1	·	·	·	0.4		63.1			15	9	·	·
	Ohm	Homberg a.d.O.	266	·	0.2	1.7	0.3	3.3	0.0	·	0.0	·	·	·	·	·	·	1.2	4.9	·	·	0.0	·	5.5	9.0	0.5	2.4	6.7	4.6	·	·	·	·		40.3	103	+1	13	9	·	·
		Kirchhain	208	0.0	0.0	1.8	0.9	3.9	0.3	0.0	·	·	·	·	·	0.0	0.0	2.2	6.9	0.0	0.0	0.5	1.1	2.8	7.5	1.1	5.1	7.8	5.7	·	·	·	0.0		47.6	113	+6	14	11	·	·
		Rosenthal	302	·	0.0	0.5	1.8	7.1	1.6	·	·	·	·	0.2	·	0.4	·	4.4	5.9	·	·	1.0	1.1	4.4	18.5	1.1	4.4	10.9	10.6	·	·	·	2.4		76.3	150	+25	17	14	·	·
	Dill bis Ohm	Marburg (Phys. Inst.)	238	·	0.4	2.1	1.0	5.1	0.2	·	·	0.0	·	0.0	·	0.0	·	2.3	6.6	·	·	·	1.6	4.2	17.3	1.1	4.3	9.2	5.6	·	0.0	·	0.3		61.3	123	+11	15	12	·	·
		Rüchenbach	245	·	·	2.5	·	8.0	0.4	·	·	·	·	·	·	0.4	·	3.5	6.0	·	·	·	0.6	5.4	20.8	0.6	5.4	9.6	6.8	·	1.0	·	0.1		71.1	119	+11	15	10	·	·
		Gießen (Senckenbergstraße)	158	0.0	0.8	0.0	·	4.6	0.3	0.0	·	0.0	·	·	·	0.0	0.0	1.0	4.9	·	0.0	0.0	2.0	1.8	8.6	2.4	2.4	4.1	1.2	·	0.0	·	0.2		34.3	76	-11	13	10	·	·
		Niederkleen	208	·	1.0	1.1	·	4.8	0.1	·	·	·	·	·	·	·	·	1.2	5.5	·	·	·	3.4	3.7	16.5	4.9	4.1	3.7	2.0	·	·	·	0.2		52.2	104	+2	14	12	·	·
	Dill	Dillbrecht	352	0.1	1.4	2.2	0.3	14.0	3.2	0.2	·	0.1	0.0	0.0	0.0	1.1	0.1	2.5	2.5	0.1	0.1	0.1	4.5	7.5	19.6	3.6	3.5	3.6	6.6	0.4	0.0	·	0.0		77.3	95	-4	23	14	·	·
		Mandeln	363	0.0	1.7	2.2	0.3	9.1	5.5	0.1	0.0	0.1	·	0.0	·	0.8	·	1.9	2.0	0.1	0.1	·	3.8	6.1	13.3	2.2	3.3	3.8	6.7	0.3	0.1	·	·		63.5	74	-22	21	13	·	·
		Dillenburg	227	·	·	6.2	3.4	8.2	4.6	·	·	·	·	·	·	·	1.6	2.3	1.8	9.3	·	·	4.5	3.6	21.3	2.4	5.0	5.2	4.6	·	·	·	·		84.0	138	+23	15	15	·	·
		~~Erda~~ +	~~300~~	·	1.1	·	0.3	·	5.6	0.6	·	·	·	·	·	1.6	·	·	8.9	·	·	·	7.6	7.3	21.0	2.0	5.1	6.9	4.8	·	·	·	·		56.8	101	+1	13	11	·	·
		Greifenstein	415	·	2.1	·	0.0	16.9	1.5	0.2	·	0.0	·	·	·	1.2	·	2.8	5.6	0.0	·	0.4	3.2	5.3	20.4	2.1	6.5	11.5	5.9	·	·	·	0.2		85.8	124	+1	16	13	1	·
	Aar bis Dill	Mengerskirchen	414	0.1	3.0	0.1	·	21.0	4.6	·	0.1	·	·	0.1	0.2	1.5	0.2	2.0	6.6	0.2	·	·	5.3	3.7	18.5	3.8	8.5	9.6	2.7	0.2	·	0.1	·		92.1	115	+12	22	13	·	·
		Weilburg	225	·	0.5	0.2	·	13.4	0.8	·	·	·	·	·	·	1.0	·	4.3	5.0	·	·	·	4.1	4.7	8.8	4.1	3.0	5.2	1.7	·	·	·	0.2		62.0	103	+2	15	11	·	·
		Gemünden	258	0.1	0.4	1.5	·	17.6	0.6	·	·	·	·	·	·	0.2	0.6	0.7	7.9	·	·	·	2.2	2.9	20.2	7.5	3.9	5.5	1.1	·	·	·	0.3		72.8	119	+12	17	10	·	·
		Kamberg	216	·	0.6	0.8	·	5.3	·	·	·	·	·	·	·	0.3	0.1	2.2	9.8	·	0.2	·	1.9	2.5	15.4	8.9	0.8	2.6	0.6	·	·	·	1.1		53.1	121	+9	16	9	·	·
		Limburg	110	·	0.2	0.3	·	7.9	0.0	·	·	·	·	·	·	1.6	·	5.9	6.1	·	0.1	·	5.2	2.8	7.8	9.2	2.8	3.5	0.8	·	·	·	0.1		54.3	121	+9	15	10	·	·
		Westerburg	390	·	10.3	·	·	15.1	5.4	·	·	·	·	·	·	2.0	·	5.1	4.9	·	·	·	6.7	5.5	11.7	3.7	5.1	7.4	7.1	·	·	·	·		90.6	121	+16	13	13	1	·
	Aar	Bad Schwalbach	320	·	1.3	·	0.6	11.7	1.2	·	·	0.0	·	0.0	·	0.4	·	2.7	12.4	0.1	0.1	0.2	1.5	3.7	27.0	8.7	2.4	1.5	0.7	·	·	·	1.5		77.5	136	+21	18	12	·	·
		Kemel	520	·	1.4	0.1	0.0	14.0	1.7	·	·	·	0.0	·	·	0.4	·	3.0	14.4	·	·	·	1.4	3.1	15.7	9.8	2.0	4.8	1.3	·	·	·	0.3		73.4			15	12	1	·
		Panrod	340	0.0	0.5	0.4	·	3.4	1.5	·	·	·	0	·	·	0.3	·	3.3	11.5	0.0	·	2.1	2.3	0.4	11.1	8.3	1.4	1.6	1.2	1.0	·	·	·		50.3	105	+2	16	12	·	·
	Lahn	Holzhausen a. d. H.	382	·	1.1	0.2	·	12.5	1.2	·	·	·	·	·	·	0.9	·	6.5	11.3	·	·	·	0.9	2.4	11.1	10.0	0.8	3.0	0.2	·	·	·	·		62.7	127	+13	14	9	·	·
		Montabaur	235	·	1.4	1.1	·	14.2	0.0	·	·	·	·	·	·	1.6	·	2.2	5.4	·	·	0.6	2.9	5.5	12.5	10.3	5.3	7.5	0.2	0.0	0.0	·	0.0		71.2	106	+4	14	12	·	·
		Bad Ems	83	0.2	2.8	·	·	13.2	·	·	·	·	·	·	1.2	2.0	0.1	6.5	10.3	·	·	·	0.7	3.4	7.4	6.5	1.9	8.5	0.3	·	·	·	0.7		65.7	137	+16	16	11	·	·
R.	R.	Koblenz	65	·	1.4	·	·	3.9	·	·	·	·	·	·	·	1.6	·	3.0	9.0	·	·	·	0.6	4.7	10.5	8.4	1.2	6.0	0.3	0.1	0.2	·	·		50.9	118	+8	14	10	·	·
Mosel	Mosel	Perl	230	·	0.3	0.2	·	1.1	0.3	·	·	·	·	·	·	0.2	·	1.6	12.2	·	·	0.2	3.2	4.2	11.2	7.8	6.0	3.3	4.0	0.8	·	·	·		62.6	86	-10	16	10	1	·
		Wincheringen	260	·	2.6	1.0	·	0.3	1.0	·	·	·	·	·	2.4	·	·	2.1	11.0	·	·	·	2.9	7.2	14.6	10.1	6.9	8.8	4.4	0.9	·	·	·		76.2			15	13	·	·
	Sauer	~~Winterspelt~~ ++	~~300~~	·	·	0.4	1.8	0.3	·	·	·	·	·	·	1.9	1.2	0.1	2.6	13.6	·	·	·	1.0	6.4	12.6	12.8	6.0	8.5	4.6	1.8	1.1	·	·		76.7			17	13	1	·
		Daleiden	480	0.1	0.0	4.5	·	3.0	0.1	·	0.1	·	0.2	0.1	1.8	0.2	0.1	·	·	·	·	·	3.7	10.4	13.5	7.6	7.4	9.4	8.1	3.1	·	·	·		79.4			18	11	1	·
		Schneifelforsthaus	657	0.4	3.3	8.5	0.7	14.4	1.7	0.1	0.2	0.5	0.2	0.1	1.0	0.9	·	1.6	1.0	0.2	·	0.0	3.3	10.1	25.4	5.9	7.1	12.5	12.9	4.0	·	·	0.3		116.3	128	+26	25	15	1	·
		~~Prüm~~ +++	~~475~~	0.6	2.6	5.3	·	12.5	2.0	·	·	·	·	0.6	1.6	0.7	·	2.0	·	·	·	·	3.2	8.5	16.5	7.1	11.5	3.4	10.0	2.8	·	·	·		90.9	123	+17	18	15	1	·
		Ringhuscheid	470	0.9	2.1	1.7	1.5	3.0	0.9	·	0.1	0.2	0.2	0.1	1.1	·	0.4	3.1	·	·	·	7.2	2.2	14.0	27.7	7.0	5.6	9.2	8.6	2.8	·	·	·		99.6	114	+13	22	15	1	·

+ Herborn 248 +++ Radscheid 540
++ Temmels 140

583

1938 **Tägliche Niederschlagshöhen in Millimetern, gemessen um 7 Uhr morgens** November

Flußgebiet		Ort	See-höhe m	1	2	3	4	5	6	7	8	9	10	11	12	13	14	15	16	17	18	19	20	21	22	23	24	25	26	27	28	29	30	31	Monatssumme mm	Monatssumme % d. Mom.	Abweichung v. d. Norm.	Zahl der Tage mit Niederschl. ≧0.1	Niederschl. ≧1.0	✳ ≧0.1	⊠
Mosel	Sauer	Outschied	345	2.1	1.8	2.1	·	·	·	·	·	0.2	·	0.2	0.9	·	0.4	2.9	6.1	·	0.2	3.9	0.8	8.6	18.3	6.3	4.7	4.5	9.4	2.6	·	·	·	76.0			19	13	1	·
		Schankweiler	250	1.2	2.1	1.4	·	·	·	0.1	·	0.2	0.0	0.2	1.2	0.0	0.8	2.5	4.8	3.4	0.2	0.2	0.2	8.5	18.2	8.2	4.8	12.3	4.9	0.8	0.2	0.0	0.1		76.5	132	+19	23	13	1	·
		Wawern	445	0.3	·	4.2	0.9	6.2	0.4	·	·	0.1	·	·	1.2	0.1		5.9	3.6	·	·	0.8	1.7	10.8	23.0	6.7	6.1	6.9	8.9	2.0	·	·	·		89.8	125	+18	19	13	1	·
	Saar, Blies	Fürth	280	·	1.2	·	1.3	1.4	0.4	·	·	·	·	·	·	·	·	1.2	16.3	·	·	·	8.1	5.3	31.1	11.2	7.5	·	·	·	·	·	8.4		93.4	234	+53	12	11	1	·
		Trippstadt	425	·	2.6	0.2	0.3	·	0.1	·	·	·	·	·	·	·	·	·	6.6	·	·	·	9.5	5.7	23.9	15.1	4.9	0.6	0.5	·	0.1	·	·		70.1	100		13	7	·	·
		Zweibrücken	227	0.1	2.6	0.3	0.4	1.5	0.8	0.0	·	0.1	·	·	·	0.2	·	·	3.3	·	·	·	8.5	5.5	29.1	14.9	5.2	5.1	0.3	0.3	0.2	·	2.3		80.7	115	+5	19	10	1	·
		Pirmasens (Stadtgärt.)	350	·	6.2	0.0	·	2.8	1.2	1.1	·	0.3	·	·	·	0.0	·	·	0.7	·	·	·	11.4	7.6	26.1	22.1	2.8	7.1	0.6	·	·	·	0.9		90.3	131	+21	14	10	1	·
		Hornbach	230	·	4.4	·	·	·	3.1	·	·	·	·	·	·	·	·	·	1.8	·	·	·	2.9	10.1	24.1	13.4	5.1	4.6	0.5	·	·	·	2.4		72.4	107	+4	11	10	1	·
	Saar	Spieser-Mühlenthal	240	·	3.2	0.2	0.0	1.2	1.0	0.5	·	·	·	·	·	0.2	·	·	10.6	·	·	·	7.4	7.6	26.3	14.7	4.8	2.5	0.1	·	·	·	0.3		80.6	96	−3	16	10	1	·
		Saarbrücken (Fl.)	205	·	1.6	·	0.0	0.8	0.6	0.0	·	0.0	·	·	·	0.2	·	·	7.3	·	·	·	5.7	7.3	24.6	17.7	5.1	2.9	0.1	·	·	·	0.6		68.5	97	−2	13	8	1	·
		Heusweiler	230	·	2.3	·	0.1	0.4	1.0	·	·	·	·	·	·	·	·	·	14.4	·	·	·	5.3	6.5	16.8	12.2	5.1	4.3	·	0.2	·	·	·		68.6	98	−1	12	9	1	·
		Lauterbach	220	·	1.5	·	·	0.8	1.7	0.0	·	·	·	·	·	·	·	·	10.2	·	·	·	4.7	6.6	19.5	8.9	6.5	3.7	0.5	·	0.2	·	·		64.8	95	−3	12	9	1	·
		Saarlautern	180	·	1.4	·	0.1	0.2	0.8	0.1	·	0.0	·	·	·	0.0	·	·	13.5	·	·	·	4.9	6.5	19.2	9.0	6.9	0.9	1.2	·	0.0	·	·		64.7	101	+1	13	8	·	·
		Hermeskeil	525	·	4.6	·	·	·	·	·	·	·	·	·	·	·	·	2.7	15.2	·	·	·	3.5	6.2	28.1	14.6	11.6	10.1	6.2	·	0.2	·	·		113.2	127	+24	12	11	2	·
		Losheim (Bez. Trier)	300	·	3.2	0.1	·	0.2	1.2	0.3	·	·	·	·	·	0.7	·	1.0	11.9	0.3	·	·	5.8	6.5	20.5	12.7	6.7	2.4	2.4	·	0.1	·	·		76.0	95	−4	17	11	1	·
		Limbach	275	·	4.6	0.1	0.3	0.7	0.7	0.4	·	0.1	·	·	·	0.4	·	0.2	10.6	·	·	·	6.3	9.0	21.0	12.5	8.2	8.3	3.3	·	0.1	·	0.2		87.0	121	+15	19	9	1	·
		Marpingen	280	·	4.0	0.3	1.0	3.5	3.2	1.2	·	0.1	·	·	·	0.3	·	0.1	4.1	·	·	0.1	4.3	20.0	22.1	11.1	7.1	4.5	1.3	·	·	·	1.7		90.0	128	+20	19	14	1	·
		Kerprichhemmersdf.	183	·	2.5	·	0.2	·	1.9	·	·	·	·	·	·	1.0	·	0.1	13.0	·	·	·	6.9	5.3	15.4	9.6	7.1	3.5	1.1	·	·	·	0.5		68.1	107	+4	14	12	·	·
		Merzig	175	·	2.4	0.1	0.0	0.3	0.3	0.0	·	0.0	·	0.1	0.5	1.0	0.2	1.0	12.2	0.2	0.2	0.2	4.9	7.1	19.9	7.9	8.0	4.3	3.0	0.1	0.1	0.1	0.1		74.2	109	+6	14	11	1	·
		Oberemmel	210	·	0.6	0.2	·	0.1	·	·	·	·	·	·	2.1	0.5	·	·	14.3	·	·	·	0.7	4.8	15.0	10.3	5.0	5.3	2.4	1.0	0.3	·	·		62.6			15	9	1	·
	Mündung bis Saar	Trier (Egbertstr.)	146	·	1.6	1.9	0.1	0.3	0.1	·	·	·	·	·	1.3	0.0	·	0.5	12.4	·	·	·	1.4	9.4	19.4	11.6	5.6	8.6	3.9	2.0	0.4	·	·		80.4	139	+22	17	12	·	·
		Newel	365	·	3.3	1.4	0.2	0.6	1.6	·	·	0.1	·	·	0.6	1.0	0.1	1.3	10.6	·	·	0.1	1.3	6.4	13.3	9.9	8.3	9.5	5.8	2.7	1.3	·	·		79.3	122	+14	21	15	1	·
		Schillingen	515	·	2.5	·	·	1.2	4.3	1.2	·	·	·	1.3	·	2.3	·	4.3	5.1	·	·	·	·	4.5	32.2	15.2	4.1	3.1	1.5	·	·	·	·		82.8			14	14	1	·
		Gerolstein	378	0.0	1.6	5.4	0.4	4.5	0.0	·	·	·	·	0.1	0.8	·	1.1	4.9	5.6	·	·	·	2.2	10.4	22.0	8.9	6.1	11.7	12.8	1.4	·	·	·		99.9	139	+28	17	14	1	·
		Wilsecker	335	0.1	1.8	0.8	0.7	2.8	0.2	·	·	·	·	·	0.3	1.5	0.1	0.2	11.7	0.1	0.1	0.1	1.7	7.9	15.4	7.0	9.4	6.5	9.2	1.4	·	·	·		79.0			22	12	1	·
		Meisburg	480	0.1	1.7	2.1	0.2	5.7	0.2	0.0	·	·	0.0	0.0	0.2	1.2	·	4.7	5.8	·	·	0.2	1.5	8.7	17.6	6.9	8.7	7.0	12.1	3.8	·	·	·		89.4			19	14	1	·
		~~Bruch~~ +	~~492~~	·	2.2	0.7	0.2	3.0	0.3	0.0	·	·	·	·	0.5	1.0	·	2.6	8.0	·	·	0.0	0.8	8.2	11.8	7.5	3.8	8.8	5.7	1.0	0.0	·	·		66.1			17	12	1	·
		Leiwen	139	·	0.6	1.1	·	0.7	·	·	·	·	·	·	2.5	·	·	2.5	14.9	·	·	1.4	7.3	13.5	11.2	5.5	10.8	2.0	·	·	·	·	·		74.0	142	+22	13	11	1	·
		Gornhausen	485	·	1.4	1.5	1.1	2.4	0.7	·	·	·	·	·	·	2.1	·	3.2	15.3	·	·	·	7.8	5.5	21.9	9.0	4.7	12.9	3.5	0.5	·	·	·		87.5	129	+20	16	14	1	·
		Altburg	535	0.2	1.7	3.0	0.1	1.6	0.1	·	0.0	0.1	0.1	0.0	0.0	1.1	0.0	3.3	5.9	0.1	0.0	0.1	1.3	7.3	18.1	6.5	7.3	5.9	11.1	2.6	0.0	0.0	·		78.1			21	14	2	·
		Wittlich (Heffels)	190	·	1.2	0.7	0.1	·	·	·	2.3	0.0	1.7	·	·	·	·	3.5	6.5	0.2	·	·	1.3	7.1	14.5	3.2	4.0	8.4	3.7	1.1	·	·	·		65.5	129	+15	16	13	·	·
		Bernkastel-Cues	120	·	0.2	0.6	0.3	1.9	·	·	·	·	·	·	0.0	1.8	·	2.5	13.3	·	·	·	1.5	5.7	14.1	11.4	4.4	9.5	2.8	0.2	0.1	·	·		70.3	130	+16	16	11	·	·
		Altlay	350	0.1	0.8	1.9	0.2	1.0	·	·	·	·	·	·	·	1.3	·	1.2	13.0	0.1	·	·	1.4	7.2	13.9	8.6	5.5	3.0	2.6	·	·	·	·		61.8	109	+3	16	12	1	·
		Hontheim	390	2.8	·	6.1	4.6	·	·	·	·	2.9	·	·	·	·	·	0.2	3.0	·	·	·	6.2	8.4	16.6	12.7	6.3	4.9	·	·	·	·	·		74.7	120	+13	12	11	1	·
		Demerath	420	·	·	5.5	·	0.0	·	·	·	·	·	·	·	1.6	·	·	7.4	·	5.1	·	1.1	9.6	22.1	7.6	5.6	7.0	10.4	3.5	·	·	·		86.5	131	+21	12	12	1	·
		Blankenrath	397	·	1.1	1.8	0.2	0.5	·	·	·	·	·	·	0.3	·	·	1.1	14.2	·	·	·	·	7.5	13.2	7.2	4.2	8.4	2.6	0.4	·	·	·		62.7	108	+5	14	10	1	·
		Düngenheim	460	0.0	0.2	1.5	0.0	0.4	·	·	·	·	·	·	·	0.6	·	10.2	2.1	·	·	0.4	19.3	5.4	5.9	6.4	2.9	2.3	·	·	·	·	·		62.8	103	+2	14	10	·	·
		Treis/Mosel	96	0.6	·	2.6	0.1	0.1	·	·	·	·	·	·	·	1.6	·	6.5	10.3	·	·	0.0	0.5	8.6	14.3	5.4	2.6	12.4	2.4	0.4	·	·	0.3		68.7	156	+25	16	10	·	·
		Münstermaifeld	270	0.3	·	0.2	·	·	·	·	·	·	·	·	0.1	0.1	·	6.5	8.7	·	·	·	0.6	7.1	13.1	7.5	7.6	6.6	7.5	·	·	·	·		55.1	141	+16	13	8	·	·
		Lingerhahn	480	·	1.1	1.2	·	1.3	·	·	·	·	·	·	·	0.6	·	8.9	11.3	·	·	·	1.2	5.1	19.3	8.4	2.2	4.1	1.9	·	·	·	·		67.2			13	12	·	·
Ruhr bis Mosel	Rhein	Selters	242	0.2	0.6	0.3	0.0	21.8	1.6	0.0	·	·	·	·	·	2.0	·	4.1	6.4	·	·	0.9	4.2	6.8	12.6	8.2	2.9	8.2	0.4	1.3	·	·	0.3		82.8	124	+16	18	12	·	·
		Niedermendig	216	·	0.4	1.0	·	0.6	·	·	·	·	·	·	·	0.0	0.0	3.2	9.6	·	·	0.8	·	6.3	18.4	5.1	2.5	2.7	2.1	0.9	·	·	·		53.6	117	+8	13	9	·	·
		Neuwied	65	1.2	1.3	0.1	0.1	3.5	0.0	·	·	·	·	·	·	1.9	0.1	5.0	5.7	·	·	0.1	0.9	6.8	10.3	5.8	1.3	1.7	0.3	0.3	·	·	0.2		45.6	110	+5	19	10	·	·
	Wied	Hachenburg	370	·	2.4	0.3	·	25.9	6.1	0.3	·	·	·	·	·	7.1	·	5.2	0.3	·	·	0.6	5.6	12.1	18.0	4.1	6.1	·	3.0	·	·	·	0.8		97.9	131	+24	16	11	1	·
		Altenkirchen	220	0.0	2.1	0.6	·	31.0	3.0	·	·	·	·	·	·	4.8	·	0.5	6.2	·	·	0.2	7.4	7.5	14.8	4.6	4.0	3.6	3.0	0.3	·	·	·		93.6	136	+25	16	12	·	·
		Harschbach	290	0.1	1.8	0.2	·	20.8	3.0	·	·	·	·	·	·	3.2	·	5.9	3.4	·	0.4	0.6	4.2	9.5	18.4	4.8	8.3	2.8	0.9	·	·	·	·		88.3			17	12	1	·
		Asbach	264	·	3.1	·	·	17.8	1.2	·	·	·	·	·	0.8	0.4	·	6.0	0.5	·	0.6	0.9	2.1	1.3	23.3	5.4	4.1	3.1	1.7	0.7	·	·	·		73.0	118	+11	17	11	1	·

+ Spang-Dahlen 327

1938 — Tägliche Niederschlagshöhen in Millimetern, gemessen um 7 Uhr morgens — November

Flußgebiet		Ort	Seehöhe m	1	2	3	4	5	6	7	8	9	10	11	12	13	14	15	16	17	18	19	20	21	22	23	24	25	26	27	28	29	30	31	Monatssumme mm	Monatssumme % d. Norm.	Abweichung v. d. Norm	Zahl der Tage mit Niederschl. ≥0.1	Zahl der Tage mit Niederschl. ≥1.0	Zahl der Tage mit ✳ ≥0.1	Zahl der Tage mit ☒
Ruhr bis Mosel	R. W	Scheuerchen	260	·	4,3	·	·	13.7	4.7	·	·	·	·	·	·	6.0	·	6.7	2.8	·	·	0.7	1.6	4.2	15.3	5.4	3.6	1.2	0.2	0.3	·	·	0.2		70.3	113	+8	16	12	·	·
	R.	Rheinbrohl	55	·	4.9	0.4	0.3	4.3	0.2	·	·	·	·	·	0.2	3.2	·	6.4	2.4	·	·	·	0.4	6.2	15.4	6.9	1.4	1.5	0.4	0.3	·	·	0.2		54.9	144	+17	18	10	·	·
	Ahr	Ahrhütte	400	·	·	3.9	·	1.1	·	·	·	·	·	·	·	1.2	·	2.6	0.3	·	·	·	0.9	9.8	16.3	6.5	4.3	5.6	9.8	1.1	·	·	·		63.4			13	11	·	·
		Dreis	475	·	1.3	6.4	0.4	1.1	·	·	·	·	·	·	·	0.9	·	3.2	6.5	·	·	·	1.5	8.3	24.2	5.5	6.6	7.9	8.7	7.4	·	·	·		83.9	120	+14	15	13	2	·
		Kelberg	482	0.1	1.6	4.6	3.4	0.6	0.1	·	·	·	·	0.1	0.1	0.1	0.2	0.1	10.2	0.2	·	0.2	0.7	9.5	20.3	8.0	7.5	5.4	4.5	2.4	0.1	·	·		80.0	136	+21	23	11	·	·
		Aremberg	540	·	0.5	3.6	·	1.2	·	·	·	·	·	·	·	0.4	·	2.8	0.2	·	·	·	0.4	6.1	12.7	7.3	7.6	1.0	4.5	·	·	·	·		48.3	99	-1	13	9	1	·
		~~Nürburg~~ +	~~621~~	·	0.7	3.0	·	0.4	0.2	·	·	·	·	·	·	0.4	·	3.1	4.2	·	·	·	0.7	8.0	20.4	6.7	3.9	5.2	3.8	2.8	·	·	·		63.5			15	10	1	·
		Adenau	302	0.1	0.1	2.5	·	0.8	2.0	·	·	·	·	·	0.0	0.2	·	3.6	3.0	0.1	·	0.8	0.3	6.1	14.7	5.7	2.2	4.8	5.8	0.8	·	0.2	·		51.8	101	+1	18	9	·	·
		Kesseling	240	·	0.3	1.6	·	0.4	0.2	·	·	·	·	·	·	0.2	0.2	4.1	0.2	·	·	·	0.4	5.8	12.4	5.6	3.6	3.0	3.2	0.4	·	·	·		41.6			16	8	·	·
		Houverath	348	·	·	7.3	·	·	0.5	·	·	·	·	·	·	0.3	·	7.5	·	·	·	1.1	1.0	6.1	11.5	6.9	1.7	5.5	4.0	·	·	·	·		41.4			12	10	1	·
		Ahrweiler-Land	110	·	0.5	·	·	1.3	·	·	·	·	·	·	0.1	0.4	·	5.4	1.2	·	·	0.3	0.1	5.6	9.4	4.3	2.7	2.7	2.4	·	·	·	·		36.4	91	-4	14	9	·	·
	R.	Remagen	55	·	3.7	0.2	·	0.6	·	·	·	·	·	·	0.3	3.0	·	5.4	0.0	·	·	3.3	1.1	3.7	9.8	4.9	1.2	0.7	0.4	·	·	·	·		38.9	95	-2	14	9	·	·
		Bonn	60	0.3	0.7	2.2	·	3.7	0.2	·	·	·	·	·	1.8	2.0	·	0.7	·	·	·	0.0	3.6	2.4	11.0	5.2	3.0	3.4	1.3	1.5	·	·	·		43.0	100		16	12	·	·
	Sieg	Hohenroth	635	·	2.1	6.8	12.6	13.1	·	0.6	0.3	·	0.4	·	·	0.9	·	5.8	·	2.6	1.2	2.2	·	10.4	9.7	3.2		12.8	7.4	6.2	1.3	·	·		92.6			19	15	·	·
		Hilchenbach	355	0.0	2.3	2.5	0.1	20.9	5.0	·	·	0.6	·	·	·	1.3	·	1.4	·	·	0.0	·	5.6	6.7	18.5	5.0	7.5	6.2	11.5	1.5	·	·	0.2		96.8	102	+2	17	14	·	·
		Eichen	302	0.2	1.4	1.5	·	21.0	3.7	·	1.0	·	·	·	·	2.2	·	·	1.8	·	·	0.6	5.0	9.3	18.0	3.3	8.1	7.9	12.4	2.5	·	·	0.6		100.5	102	+2	18	15	·	·
		Siegen (Kläranlage)	295	·	1.2	1.7	·	22.6	4.8	·	·	·	·	·	·	1.2	·	3.0	0.1	·	·	0.5	5.1	9.0	15.0	3.7	6.4	4.3	8.5	1.7	·	·	0.1		88.3	117	+13	17	14	·	·
		Niederschelden	225	0.1	2.0	2.4	0.1	25.4	0.1	·	·	·	·	·	·	1.5	·	2.5	1.9	·	·	0.7	5.7	8.5	13.4	3.4	5.2	5.3	7.7	·	·	·	0.5		86.5	99		18	13	·	·
		Kirchen	195	·	1.0	1.2	0.6	34.6	5.0	·	·	·	·	·	·	1.9	·	·	2.2	·	·	1.4	5.2	10.1	12.2	4.7	4.3	4.5	6.5	1.9	·	·	0.2		97.5	134	+25	17	15	·	·
		Burbach	360	·	2.1	7.2	·	29.5	6.3	·	·	·	·	·	·	4.2	·	2.4	2.0	·	·	0.9	5.9	8.3	28.3	3.5	4.6	8.2	6.5	1.0	0.1	1.1	0.9		123.0	141	+37	19	16	·	·
		Morsbach	210	·	2.8	1.4	0.1	37.1	3.8	0.1	·	0.1	·	·	·	2.0	·	2.6	0.2	·	0.1	0.0	7.8	4.1	13.8	4.8	8.0	3.8	9.1	2.0	1.1	·	0.5		105.3	115	+13	21	15	·	·
		Salzburg	612	0.6	3.8	1.2	0.1	24.9	8.5	·	0.0	1.1	·	·	·	1.4	·	4.9	4.8	·	·	0.5	6.1	7.5	20.6	2.5	8.1	5.6	7.8	0.2	·	·	·		103.2			19	14	1	·
		Rossel	120	0.5	3.7	0.7	0.2	43.5	5.5	·	·	·	·	·	·	3.2	·	1.7	0.2	·	·	0.3	7.4	2.9	16.9	7.3	6.2	3.4	5.7	2.3	0.9	·	0.2		112.7	141	+33	20	13	·	·
		Blankenberg	170	0.1	2.4	2.0	0.2	22.5	3.4	0.2	·	·	·	·	0.2	3.6	0.1	1.0	0.4	0.0	0.1	0.2	6.1	3.1	12.4	5.9	3.8	2.9	2.8	0.3	0.0	·	0.0		73.7	127	+16	22	13	·	·
		Siegburg	61	0.2	2.3	0.2	·	8.1	1.5	·	·	·	·	·	0.2	2.8	·	1.4	0.1	·	·	0.2	6.3	2.7	10.3	5.1	3.6	3.5	2.0	0.8	·	0.2	·		51.5	94	-3	19	12	·	·
	Sieg, Agger	Bergneustadt	240	·	3.8	·	0.6	34.9	7.6	·	·	·	·	·	·	2.1	·	2.8	·	·	0.5	·	6.8	3.6	29.2	5.8	4.6	9.2	10.8	·	·	·	0.1		122.4	123	+23	15	12	·	·
		Rodt-Müllenbach	410	0.2	4.4	·	0.1	41.1	10.3	0.1	0.1	0.5	·	·	·	1.1	·	2.6	0.3	·	0.5	·	8.3	5.2	22.8	5.3	6.2	15.8	12.8	3.8	·	·	0.1		141.6	130	+33	21	13	·	·
		~~Dreschhausen~~ ++	~~330~~	·	·	3.8	·	30.2	1.6	2.5	·	·	1.5	·	·	·	·	1.0	·	·	·	·	7.7	3.5	18.8	5.1	5.2	9.3	11.1	3.1	·	·	·		104.4	110	+9	14	14	·	·
		Hülsenbusch	308	0.3	4.2	·	0.5	37.3	4.5	·	·	0.2	·	·	·	1.2	·	2.1	·	·	·	·	8.0	5.3	18.0	4.5	3.8	11.4	9.6	3.8	·	·	·		114.7	118	+18	16	13	·	·
		Loope	118	4.9	3.4	0.0	·	46.1	3.9	·	·	·	·	·	·	1.3	0.1	2.1	0.1	·	·	0.2	12.7	6.2	30.6	4.6	6.6	16.0	7.4	4.8	·	0.2	0.3		151.5	174	+65	19	14	·	·
		Seelscheid	213	0.2	3.8	·	·	28.2	5.3	·	·	·	·	·	0.1	2.5	·	1.6	·	·	0.3	0.3	6.7	2.2	15.7	6.5	4.1	6.3	5.6	1.7	·	·	·		91.1	108	+7	17	13	·	·
		Unterkotten	160	0.1	5.8	0.0	·	38.5	5.2	0.0	0.0	0.0	·	·	·	1.4	0.0	2.9	0.1	·	0.0	·	8.3	6.5	17.1	4.6	4.2	12.6	7.6	3.3	0.1	0.6	0.2		119.1	130	+27	18	13	·	·
	Wupper bis Sieg	Brühl	63	0.2	1.3	·	·	3.1	1.0	·	·	·	·	·	1.1	3.4	·	1.0	·	·	·	·	7.3	1.7	11.5	6.5	3.1	6.2	2.1	·	·	0.2	·		43.7	98	-1	15	13	·	·
		Wahn	50	0.4	2.1	·	·	4.2	0.7	·	·	·	·	·	1.6	1.8	1.6	·	0.1	·	·	0.3	5.6	2.4	11.4	6.2	3.0	6.7	0.4	·	·	·	·		48.5	91	-4	16	11	·	·
		Köln (Flughafen)	49	0.5	2.6	·	·	5.8	0.6	·	0.0	0.0	·	·	1.2	1.2	·	4.9	0.2	·	0.8	·	5.8	3.3	11.0	5.6	3.3	3.9	3.2	0.8	·	0.1	0.0		54.8	100		18	12	·	·
		Pulheim	46	·	3.7	·	1.4	6.8	2.1	·	·	·	·	·	2.3	0.9	·	2.9	0.4	·	·	2.7	6.7	3.2	12.6	4.7	5.9	0.5	6.2	3.2	·	·	·		66.2	118	+10	17	14	·	·
		Leverkusen	44	0.1	3.2	·	·	7.1	0.1	·	·	·	·	·	0.5	1.3	·	4.9	0.1	·	0.5	0.0	6.2	3.1	11.6	4.6	2.8	4.9	2.6	1.3	·	0.0	·		54.9	117	+8	17	12	·	·
	Wupper	Kreuzberg	373	·	3.4	·	·	41.4	8.4	·	·	1.0	·	0.5	0.0	3.6	·	·	·	0.3	·	·	·	15.3	22.0	5.2	9.3	14.3	12.0	·	·	4.1	·		140.8	129	+32	14	12	·	·
		Hückeswagen	258	1.1	7.2	·	·	15.3	10.1	0.1	0.2	0.7	·	·	0.0	0.7	·	3.3	0.3	·	0.1	0.1	8.3	6.9	20.0	5.2	8.3	15.3	11.5	6.3	·	0.1	0.3		181.4	163	+70	22	13	·	·
		Schwelm	210	0.4	3.9	1.3	0.1	33.4	5.0	0.0	0.1	0.3	·	·	·	0.3	·	1.9	0.0	·	·	·	5.9	11.4	17.7	4.7	8.8	12.2	11.9	1.1	·	·	0.2		127.2	130	+29	19	13	·	·
		Wuppertal-Elberfeld (Weststr.)	178	0.5	5.2	0.0	0.0	42.3	6.8	·	0.0	0.0	0.0	·	0.0	0.3	·	3.3	·	·	·	·	5.8	6.2	20.2	5.5	6.4	10.5	10.9	9.1	·	·	·		133.1	139	+37	15	12	·	·
		Remscheid (Gasw.)	303	0.5	7.4	·	·	45.1	7.5	0.0	0.0	0.2	·	·	·	0.4	·	4.0	0.0	·	·	·	8.3	10.2	19.0	5.5	8.4	12.5	9.7	6.3	·	·	0.2		145.8	144	+45	16	12	1	·
		Solingen (Schützenstr.)	252	0.8	8.7	0.0	·	37.4	6.5	·	0.2	0.3	0.0	0.0	0.1	0.9	·	6.1	0.2	0.2	0.2	0.1	7.5	5.3	18.9	6.0	6.2	9.6	7.5	7.3	·	·	0.2		130.2	145	+40	22	12	·	·
		Wermelskirchen	310	·	8.4	·	·	66.8	12.8	·	·	0.4	·	·	·	·	·	7.4	0.2	·	·	·	10.1	4.6	16.2	7.8	7.9	15.4	9.1	7.4	·	·	0.9		174.8	160	+66	15	12	·	·
	Erft	Münstereifel	290	·	0.2	0.6	·	0.3	0.1	0.1	·	0.0	·	·	·	0.2	·	0.6	0.2	0.0	0.1	0.6	·	6.6	8.5	7.5	1.9	6.5	3.9	0.3	·	·	·		38.2	81	-9	17	6	·	·
		Euskirchen	160	0.0	0.2	0.1	·	0.1	0.2	·	·	·	·	·	0.0	0.4	·	1.1	·	0.0	·	0.4	·	3.3	6.8	7.2	1.0	4.1	2.0	0.0	·	·	·		26.9	75	-9	11	7	·	·
		Rheinbach	174	·	0.8	0.1	·	1.3	0.1	·	·	·	·	·	·	0.9	·	3.2	·	0.2	·	0.6	·	6.3	7.8	5.8	1.3	3.3	2.1	0.9	·	·	·		34.7	85	-6	15	8	1	·

+ Jammelshofen 524
++ Wiehl 298

1938

Tägliche Niederschlagshöhen in Millimetern, gemessen um 7 Uhr morgens

November

Flußgebiet		Ort	See-höhe m	1	2	3	4	5	6	7	8	9	10	11	12	13	14	15	16	17	18	19	20	21	22	23	24	25	26	27	28	29	30	31	Monatssumme mm	Monatssumme % d. Norm.	Abweichung v. d. Norm.	Zahl der Tage mit Niederschl. ≥0.1	Niederschl. ≥1.0	✳ ≥0.1	☒
Ruhr bis Mosel	Erft	Metternich	125	0.6	·	1.8	2.6	2.3	0.3	·	·	·	·	·	2.7	1.3	·	0.8	·	·	·	·	1.1	3.4	9.2	6.3	2.7	1.6	·	0.1	·	·	·		36.8	82	-8	15	11	1	·
		Hergarten	337	0.1	0.4	0.3	·	·	0.6	·	·	·	·	·	·	·	·	·	·	·	·	·	0.5	4.8	11.2	5.4	3.6	6.6	5.8	·	·	·	·		39.3	73	-15	11	6	·	·
		Erp	127	0.3	0.8	1.2	·	1.3	0.3	·	0.8	·	·	·	2.0	0.6	·	·	·	·	·	·	1.4	2.4	11.8	7.1	1.7	3.9	1.4	0.1	·	·	·		37.1	90	-4	16	10	·	·
		Oberbolheim	103	·	0.5	·	·	2.5	·	·	·	·	·	·	3.9	·	·	1.5	·	·	·	·	3.4	1.3	14.5	7.4	1.5	1.5	·	·	·	·	·		38.0			10	9	·	·
		Bergheim (Martinswerk)	74	1.5	0.3	·	·	4.5	0.9	·	·	·	·	·	2.7	1.0	·	3.2	2.0	·	·	·	4.1	3.0	14.0	6.5	2.0	1.7	3.5	1.3	·	·	·		52.2			16	14	·	·
		Neukirchen	56	·	2.8	0.2	·	8.0	1.4	0.2	·	·	0.0	·	2.3	0.5	·	2.5	0.3	0.3	·	·	5.3	6.2	10.9	4.2	3.1	2.9	2.4	1.8	0.8	·	·		56.1			19	13	·	·
	Rhein	Benninghof	130	1.7	8.0	·	0.2	28.0	2.3	0.1	0.1	·	·	0.2	·	0.1	·	4.1	·	0.3	0.3	·	7.5	4.3	18.3	7.9	4.9	5.4	5.3	5.9	·	·	·		104.3			20	13	·	·
		Düsseldorf-Gerresh.	67	0.4	7.6	·	·	18.1	1.4	·	·	·	·	·	0.7	0.7	·	6.1	·	·	0.7	·	7.8	4.7	15.2	6.5	2.2	4.2	1.6	2.8	·	0.2	·		80.2	125	+16	17	12	·	·
		Krefeld	38	1.9	1.6	1.4	·	11.7	1.6	·	0.1	0.1	·	·	0.7	0.7	·	3.0	0.1	·	0.5	0.1	7.2	4.0	13.7	3.8	3.4	1.0	3.0	2.3	·	0.7	·		74.0	134	+26	22	14	·	·
		Duisburg (Bot.Gart.)	39	2.6	4.2	0.2	0.5	19.1	2.2	·	·	·	·	·	·	0.6	·	6.0	0.1	·	·	·	4.6	4.0	17.7	1.0	3.7	1.0	4.6	4.4	0.1	·	·		82.6	145	+26	18	13	·	·
Ruhr	Möhne bis Quelle	Brunskappel	410	0.0	0.3	2.1	0.2	21.3	7.3	·	·	·	·	·	·	0.2	·	0.9	·	·	·	0.2	0.5	0.2	18.2	2.5	2.7	6.1	4.1	0.4	·	·	·		67.2	80	-17	15	8	·	·
		Bigge	329	0.2	1.2	3.7	0.5	29.3	4.4	0.1	·	·	·	·	·	0.4	·	1.2	1.2	·	·	·	1.1	7.6	9.9	1.7	4.9	5.2	5.9	0.5	3.1	·	0.6		88.7	110	+7	20	14	·	·
		Bödefeld	475	·	2.7	2.0	0.3	22.4	8.1	·	0.2	·	·	·	·	0.3	·		2.0	0.6	·	0.2	0.4	0.2	18.2	3.6	5.1	8.8	8.7	1.9	0.2	·	1.4		87.3			20	12	·	·
		Enste	300	·		7.8	·	11.9	5.1	·	·	·	·	·	·	·	·	3.9	·	·	·	·	1.4	5.7	10.2	2.4	1.9	2.8	4.5	1.1	·	·	0.1		70.8	93	-5	13	12	·	·
		Eslohe	312	·	1.0	1.2	0.0	13.0	5.1	·	·	·	·	·	·	0.5	·	1.3	0.3	·	·	0.0	1.8	5.0	10.3	1.8	5.0	6.6	9.4	2.6	0.8	·	0.1		65.8	78	-18	17	13	·	·
		Arnsberg	189	0.3	1.0	2.4	0.1	14.2	2.9	0.1	·	·	·	·	·	0.1	·	1.2	0.3	·	·	0.2	1.6	3.6	11.3	1.6	3.9	10.9	5.8	1.3	·	·	0.2		63.0	86	-10	20	13	·	·
		Allendorf	310	0.0	0.7	1.5	0.2	19.8	4.0	0.1	0.1	·	·	·	·	·	·	1.8	·	·	·	·	3.0	4.2	11.5	3.0	5.7	11.9	9.0	2.3	·	·	·		84.9	110	+8	16	12	·	·
		Langscheid	335	·	·	1.2	·	15.0	·	·	0.5	·	·	·	·	·	·	0.0	0.7	·	0.7	·	·	5.0	12.0	2.5	4.8	7.5	4.5	2.2	0.3	·	0.0		56.3	78	-16	13	9	·	·
	Möhne	Brilon	450	0.2	2.4	3.2	1.3	20.0	4.5	·	0.1	0.1	·	·	·	1.2	·	1.5	0.7	·	·	·	1.2	6.7	8.4	0.9	4.8	6.0	4.3	0.7	2.6	·	0.8		70.6	93	-5	21	13	·	·
		Rüthen	380	0.5	0.9	4.1	0.4	15.3	5.3	·	·	·	·	·	·	·	·	2.1	1.1	0.4	·	·	·	7.5	10.7	0.6	3.2	4.9	2.4	·	·	·	0.9		67.5	96	-2	16	10	·	·
		Warstein	295	0.0	1.2	4.4	1.8	13.6	3.3	·	·	·	·	·	·	0.0	·	1.3	0.6	·	·	·	1.1	5.6	13.1	0.7	4.0	6.7	4.0	0.8	0.0	·	0.3		62.5			16	12	·	·
		Möhnetalsperre	185	0.2	0.9	1.8	·	9.2	0.7	·	·	·	·	·	·	·	·	1.4	·	·	·	·	1.7	3.3	9.0	0.1	1.7	8.5	2.0	0.8	·	·	·		47.3	59	-29	14	9	·	·
	Ruhr	Neuenrade	324	0.1	0.8	1.9	·	25.5	4.8	·	0.1	0.2	·	·	·	0.6	·	2.6	0.5	·	·	·	2.8	5.2	14.9	4.3	5.2	11.2	8.6	3.1	·	·	0.0		92.4			18	12	·	
		Menden	149	0.2	1.0	1.1	3.0	10.0	2.1	·	·	·	·	·	·	0.5	·	1.6	·	0.7	·	·	1.0	8.0	10.5	1.0	5.0	6.0	5.0	3.0	·	·	·		59.7			17	14	·	·
		Langschede	116	1.0	2.1	2.5	0.3	16.8	7.3	·	·	·	·	·	·	·	·	1.1	·	·	·	·	1.3	5.5	10.2	0.2	4.9	8.0	4.3	1.5	·	·	0.6		61.6	123	+12	16	13	·	·
		Iserlohn	288	0.4	0.6	0.5	1.0	20.9	3.0	·	0.0	·	·	0.0	·	0.0	·	7.3	·	·	·	·	3.0	7.0	15.5	1.7	3.0	13.1	8.7	2.6	·	·	0.2		82.5	133	+21	16	12	·	·
	Lenne	Kahler Asten	840	0.7	2.0	2.2	1.9	29.4	12.2	0.7	0.0	0.2	·	0.7	0.0	0.6	0.0	0.8	0.8	·	0.0	0.4	3.1	10.4	18.2	4.1	7.7	6.0	7.4	1.6	0.0	·	0.3		109.2	89	-14	22	13	·	·
		Fleckenberg	352	·	0.5	0.1	0.8	23.2	5.3	0.2	0.1	0.1	·	·	·	0.4	·	3.6	0.4	·	·	·	2.7	10.7	21.7	2.3	8.6	7.1	12.0	2.7	0.1	·	0.8		105.0	124	+28	21	10	·	·
		Altenhundem	305	·	0.6	0.7	·	10.9	2.8	·	0.0	0.2	·	·	·	1.1	·	0.4	·	·	·	·	2.4	10.9	22.7	5.3	8.4	7.1	12.5	1.9	·	·	·		87.9	116	+12	15	9	·	·
		Olpe	320	0.7	1.9	0.9	·	26.5	4.1	·	·	·	0.4	·	0.9	·	·	1.5	·	·	·	·	5.5	4.7	16.5	4.6	7.2	7.0	10.9	4.1	·	·	0.4		97.2	102	+2	17	12	·	·
		Pütthof	440	0.1	1.6	0.4	0.0	19.1	5.0	0.0	0.0	0.3		·	·	1.1	·	1.1	0.2	0.0	0.0	0.0	4.1	2.7	4.5	3.4	3.1	8.5	7.5	4.8	·	·	·		67.5	66	+34	17	13	·	·
		Attendorn	250	0.1	1.4	1.2	0.7	16.9	3.0	0.2	·	·	·	0.2	·	1.3	1.4	0.1	0.2	0.2	0.2	0.1	4.3	3.6	15.9	2.7	6.3	8.9	10.1	3.7	·	·	0.2		82.9	101	+1	24	14	·	·
		Serkenrode	350	·	1.2	0.5	0.8	29.1	5.6	0.1	0.1	·	·	·	·		0.2	1.2	·	·	·	·	10.1	·	8.6	4.8	18.2	6.2	9.8	3.6	0.1	0.2	·		100.4	124	+19	18	11	·	·
		Herscheid	438	·	1.1	0.3	0.3	17.3	4.1	·	·	0.3	·	·	·	0.4	·	2.0	·	·	·	·	4.5	5.8	22.5	3.5	9.1	15.1	13.2	4.7	·	·	·		104.2	110	+9	16	12	·	·
		Lüdenscheid	447	0.0	2.3	0.0	0.1	28.2	6.6	0.1	0.0	0.3	·	0.0	·	0.5	·	3.9	0.3	·	0.0	·	6.0	10.1	22.6	9.2	9.7	15.1	14.5	4.2	1.7	·	0.0		134.0	131	+32	18	13	·	·
	Volme	Meinerzhagen	408	0.4	4.3	·	·	46.0	9.2	·	0.3	0.9	·	·	·	1.0	·	3.5	·	·	·	·	·	7.3	27.5	7.3	13.5	18.5	17.3	4.4	·	·	·		161.4			15	12	1	·
		Priorei	170	·	2.0	1.7	0.0	24.0	4.0	·	0.1	0.0	·	·	·	0.1	·	1.5	·	·	·	·	2.3	7.3	19.2	3.8	8.2	13.6	12.1	2.8	·	·	0.4		104.0			16	13	·	·
		Hagen (Bäuerl. Werksch.)	165	0.0	0.9	·	1.1	16.7	2.1	·	·	·	·	·	·	·	·	1.2	·	·	·	·	2.3	7.3	14.4	3.0	4.4	9.3	8.8	2.0	·	·	·		73.7	105	+4	13	12	·	·
		Halver	422	0.4	4.1	·	3.5	26.5	6.2	0.2	0.4	0.5	·	·	·	·	·	4.3	0.2	·	0.1	·	6.9	8.0	17.8	2.6	10.8	15.0	13.8	4.0	·	·	0.3		125.6	122	+23	20	13	·	·
		Ennepetalsperre	273	0.5	3.6	1.0	1.0	31.9	6.1	·	·	0.3	·	·	·	0.3	·	2.0	·	·	·	·	5.8	7.4	17.0	4.0	12.1	14.6	12.4	3.7	·	·	·		123.7	124	+24	17	14	·	·
	Ruhr	Wengern	90	0.3	2.3	0.1	0.0	13.5	2.8	0.0	0.0	0.0	0.0	·	0.0	·	1.8	·	·	·	0.0	·	3.4	6.3	16.2	2.4	5.0	8.0	8.7	5.6	·	·	·		81.8	120	+14	14	12	·	·
		Langenberg	115	·	6.6	0.2	·	29.3	4.1	·	·	·	·	·	·	·	·	3.6	·	·	·	·	6.1	5.1	22.6	3.9	6.3	6.4	8.2	7.6	·	·	·		110.2	125	+22	13	12	·	·
		Kettwig	76	0.6	6.5	·	·	22.1	2.6	·	·	·	·	·	·	·	·	7.0	·	·	·	·	5.2	6.1	17.0	3.4	3.1	7.5	4.7	4.0	·	·	·		89.8	136	+24	13	12	·	·
		Essen-Mülh. (Flugh.)	120	1.3	5.7	0.0	0.6	21.4	2.1	0.0	0.0	0.1	·	·	0.0	0.1	·	7.3	0.0	0.0	0.9	0.0	4.5	5.9	14.8	4.0	3.3	8.9	6.8	4.9	·	0.0	0.0		92.6			17	12	·	·
Lippe b.Mühr.	Emscher	Mörs-Asberg	28	0.8	3.3	1.2	0.6	17.2	2.4	·	·	·	·	·	0.4	0.5	·	3.4	·	·	·	·	5.4	3.2	13.8	0.3	2.0	6.8	4.0	2.5	·	·	0.0		73.8	132	+18	17	12	·	·
		Dortmund-Brünninghs.	110	1.7	0.9	2.3	0.2	17.1	1.5	·	0.0	0.0	·	·	·	0.0	·	2.3	·	·	0.3	·	2.6	5.6	14.0	0.0	4.0	7.0	5.8	3.1	·	·	0.0		68.4	127	+14	15	12	·	·
		Recklinghausen	101	1.3	4.1	6.6	0.2	14.2	1.3	·	0.0	·	·	·	·	·	·	4.5	·	·	0.2	·	4.4	3.6	15.0		3.0	6.0	5.6	2.9	·	0.0	·		62.9	101	+1	15	13	·	·

+H.O. Iserlohn-Westig

Tägliche Niederschlagshöhen in Millimetern, gemessen um 7 Uhr morgens

November

Flußgebiet		Ort	Seehöhe m	1	2	3	4	5	6	7	8	9	10	11	12	13	14	15	16	17	18	19	20	21	22	23	24	25	26	27	28	29	30	31	Monatssumme mm	% d. Norm.	Abweichung v. d. Norm.	Zahl der Tage mit Niederschl. ≧0.1	≧1.0	≧0.1	⊠
Lippe bis Ruhr	E.	Buer	90	1.6	5.1	2.6	0.1	18.0	1.9		·	0.0	·	·	0.0	·	·	4.9	0.1	·	0.3	·	0.3	3.8	15.6	0.0	2.6	7.0	5.6	4.4	·	·	0.0		73.9	127	+16	16	12	·	·
		Bochum (Bergschule)	83	1.2	2.1	1.6	·	15.5	1.6	·	0.0	0.1	·	·	0.0	·	·	4.3	0.2	·	0.1	·	2.3	3.0	14.0	0.1	3.5	3.6	5.0	2.6	·	·	·		62.8	101	+1	17	13	·	·
	R.	Dinslaken-Hiesfeld	30	0.5	2.9	1.7	0.3	11.4	4.6	·	·	·	·	·	·	0.1	·	3.1	·	·	0.7	·	4.5	3.1	18.9	·	2.4	6.4	5.7	2.6	·	·	·		68.9	119	+11	16	12	·	·
Lippe	Lippe	~~Lippspringe~~ +	~~140~~	6.9	0.1	4.3	5.6	33.0	7.3	1.4	2.4	0.2	·	·	·	0.4	0.1	2.7	4.9	0.1	·	·	·	5.4	6.0	0.0	7.2	6.9	2.8	·	·	·	1.2		98.9	142	+30	20	15	·	·
		Paderborn	115	0.4	0.6	5.4	0.3	14.1	5.5	0.2	·	·	·	·	·	0.8	·	5.0	4.5	0.1	·	0.6	0.7	3.0	4.4	·	2.7	7.3	0.9	0.9	·	·	0.8		58.2	100		20	9	·	·
	Alme	Wewelsburg	216	0.6	0.2	10.0	1.0	10.2	3.4	·	·	·	·	·	·	1.2	·	3.6	6.1	0.4	·	·	0.3	4.0	4.7	·	3.1	4.6	1.3	·	·	·	0.6		55.3	95	-3	17	12	·	·
		Fürstenberg	353	·	·	5.6	·	14.0	4.5	·	·	·	·	·	·	0.7	·	3.0	0.8	·	·	·	·	5.6	4.5	·	3.0	3.0	·	·	1.0	·	0.0		45.7			11	9	·	·
		Büren	212	0.7	0.4	7.6	·	12.8	3.1	·	·	·	·	·	·	0.5	·	1.2	1.9	0.1	·	·	0.4	4.7	5.5	·	1.8	4.7	1.1	0.2	·	·	0.4		47.1	76	-15	17	10	·	·
		Blankenrode	383	0.9	0.8	1.2	3.4	14.1	7.6	3.4	3.4	·	·	·	·	0.4	·	3.6	2.3	·	·	0.0	·	6.7	4.2	3.3	3.2	0.0	·	·	0.1	·	·		58.6	99		16	12	·	·
		Dörenhagen	260	0.1	0.2	8.2	0.7	21.4	9.1	·	·	·	·	·	·	1.9	·	5.8	2.6	0.3	·	2.1	0.7	4.6	3.8	·	3.2	5.5	0.9	0.1	·	·	1.1		71.3			19	12	·	·
	Lippe	Lippstadt	79	0.8	1.1	6.5	0.5	13.0	2.6	·	·	·	·	·	·	0.1	·	3.1	0.4	·	·	·	0.8	1.8	5.7	·	2.8	8.5	1.5	0.7	·	·	0.4		50.3	91	-5	17	10	·	·
		Effeln	280	·	1.2	4.0	·	12.4	3.6	·	·	·	·	·	·	·	·	1.7	1.3	·	·	·	4.5	·	7.0	·	2.7	6.8	2.2	·	·	·	0.7		48.1	86	-8	12	11	·	·
		Hovestadt	70	1.4	0.3	11.7	6.1	6.4	1.7	·	·	·	·	·	·	·	·	3.5	·	·	·	·	1.5	2.3	4.2	3.1	3.0	5.3	3.1	1.6	0.4	·	·		54.6	105	+3	16	14	·	·
		Beckum-Unterberg	116	·	·	10.3	0.1	13.2	2.5	0.2	·	·	·	·	·	0.1	5.2	·	0.9	·	0.2	·	·	5.6	9.7	·	1.5	8.4	3.7	1.4	·	·	0.2		64.2			16	10	·	·
	Ahse	Soest	103	0.3	1.1	5.0	0.1	10.5	3.6	·	·	·	·	·	·	·	·	3.0	0.3	·	·	·	1.6	2.2	7.9	·	3.4	5.5	1.2	1.1	·	·	·		46.8	103	+2	15	12	·	·
		Werl	94	1.3	0.9	2.2	0.1	7.3	2.0	·	·	·	·	·	·	·	·	1.2	1.3	·	·	·	1.3	5.1	8.9	·	4.5	7.4	·	0.4	·	·	·		43.9	84	-8	14	11	·	·
		Hamm	56	·	1.3	6.5	·	13.7	1.0	·	·	·	·	·	·	0.3	·	3.4	·	·	0.1	·	2.0	6.2	11.0	·	4.6	7.0	3.0	2.4	·	·	0.3		62.8	116	+9	15	12	·	·
	L.	Kappenberg	100	0.4	2.5	4.5	·	14.8	3.4	·	·	·	·	·	·	0.3	0.1	4.0	0.2	·	0.5	·	0.9	5.6	14.4	·	4.1	5.4	5.8	2.5	·	·	0.2		69.6			18	11	·	·
	Stever	Lüdinghausen	58	·	1.6	9.0	·	7.8	0.8	·	·	·	·	·	·	·	·	1.4	·	·	·	·	3.0	4.2	11.8	·	2.2	6.0	4.2	1.2	·	·	·		53.2	95	-3	12	11	·	·
		Hullern	45	0.0	3.4	12.2	0.0	13.1	·	·	·	·	·	·	·	·	·	1.8	·	·	·	·	3.7	4.8	14.3	·	3.1	6.5	1.0	2.6	·	·	·		72.5			11	11	·	·
		Groß Reken	64	·	1.6	8.6	·	6.3	0.7	·	·	·	·	·	·	·	·	0.9	0.3	·	0.4	·	2.8	4.5	14.4	0.4	3.5	7.2	4.4	1.4	·	·	0.4		57.8			16	10	·	·
		Dülmen	67	·	2.7	12.7	1.2	8.8	1.6	·	·	·	·	·	·	·	·	2.0	·	·	0.5	·	4.0	5.4	12.7	·	5.0	8.3	6.4	1.8	·	·	0.2		73.3	133	+18	15	13	·	·
	L.	Hervest-Dorsten	34	·	4.5	9.3	·	14.5	1.8	·	·	·	·	·	·	0.2	·	3.3	·	·	·	·	4.0	3.7	15.4	·	3.2	7.1	7.8	3.0	·	·	·		77.8	130	+18	13	12	·	·
Grenze/Lippe	Rhein	Wesel	24	·	2.1	5.8	2.9	5.8	1.7	·	0.0	·	·	0.0	0.1	0.1	·	2.8	0.0	·	0.0	·	6.5	2.5	17.0	0.4	4.0	7.7	3.3	0.1	0.1	0.1	2.0		71.6			19	13	·	·
		~~Rees~~ ++	~~19~~	0.4	2.8	3.5	·	8.2	5.1	·	·	·	·	·	0.6	·	·	2.2	·	·	·	·	8.4	3.0	4.1	3.9	4.0	4.2	4.2	·	·	3.1	3.4		61.1	109	+5	16	14	·	·
		Kleve	46	1.5	3.4	12.4	3.0	7.2	2.4	·	0.2	·	·	·	0.3	0.1	·	0.3	0.1	·	0.3	0.5	9.1	1.1	20.5	0.2	6.7	8.4	3.6	4.5	·	9.6	1.8		97.4	152	+33	23	15	·	·

Maas

Roer																																								
	R.	Monschau-Dreisteg.	420	·	1.2	7.6	0.9	12.5	5.1	·	·	0.0	·	·	0.6	·	·	1.3	·	·	0.8	0.7	3.1	9.8	21.8	7.9	6.6	8.8	16.1	5.1	·	0.0	0.3		104.2	108	+8	18	12	2	·
	Urft	Schmidtheim	568	1.0	0.8	7.0	0.2	5.7	0.5	·	·	·	0.5	0.1	0.8	·	0.2	1.5	0.4	·	0.2	0.1	·	20.0	31.2	8.3	8.2	8.6	11.3	1.8	·	·	·		108.4	162	+41	21	11	1	·
		Hollerath	600	·	1.9	4.5	0.3	10.2	2.5	·	·	·	·	·	·	·	·	0.5	0.1	·	·	0.1	·	11.0	21.5	7.2	6.8	10.5	10.3	3.3	·	·	·		90.7	101	+1	15	11	1	·
		Schleiden	380	·	0.1	0.5	2.7	5.2	1.2	·	·	·	·	·	0.3	·	·	0.5	·	·	·	0.6	0.7	9.3	17.2	5.9	4.4	7.8	9.2	7.2	·	·	0.9		67.7	113	+8	17	10	·	·
	R.	Drove	180	·	0.1	2.8	·	0.5	0.2	·	·	·	·	0.1	·	·	·	0.8	0.1	0.0	0.1	0.2	0.2	4.1	·	14.7	2.1	2.4	3.2	0.3	·	·	0.2		32.1	70	-14	17	6	·	·
	Inde	Rötgen (Greppstr.)	440	0.1	2.3	0.7	0.0	11.0	5.3	·	0.0	0.0	0.0	0.1	0.9	0.1	·	1.7	0.1	0.1	1.5	0.3	2.2	8.5	19.4	7.6	6.6	5.5	8.6	3.1	·	0.0	0.1		85.8	114	+11	22	13	·	·
		Eschweiler	205	·	0.4	0.0	·	0.9	0.3	·	·	·	·	·	0.5	·	·	0.5	0.2	0.1	0.3	·	1.3	3.7	19.0	8.3	1.0	1.2	4.3	0.1	·	0.0	0.0		42.1	81	-10	16	7	·	·
	R.	Erkelenz	99	1.1	0.7	·	·	10.2	1.4	·	·	·	·	·	0.8	·	·	0.4	0.3	0.1	0.3	·	5.1	3.7	19.2	7.3	3.6	3.5	1.9	1.8	·	0.2	0.1		61.7	119	+10	19	11	·	·
	Wurm	Aachen (Met. Obs.)	202	0.0	1.1	0.7	0.0	4.0	1.5	·	0.0	·	·	·	0.6	·	·	0.3	0.3	0.1	0.6	·	2.1	3.6	20.8	6.5	2.0	2.1	5.2	1.2	·	0.3	0.4		53.4	82	-12	19	11	·	·
		Herzogenrath	163	0.1	0.8	0.6	·	2.9	1.1	·	·	·	·	·	0.4	·	·	0.6	0.3	·	·	0.0	2.8	3.2	20.2	8.2	4.7	0.9	7.1	1.1	·	1.4	0.3		56.7	98	-1	18	10	·	·
		Linnich	80	·	0.2	·	·	6.2	0.8	·	·	·	·	0.1	0.6	·	·	0.2	·	·	·	·	2.3	3.3	21.8	9.9	5.7	2.8	3.6	0.4	·	0.4	·		58.3	124	+11	15	8	·	·
	R.	Waldenrath	83	0.0	0.5	·	·	5.4	0.3	·	·	·	·	·	0.2	·	·	0.0	0.0	0.0	0.0	·	2.3	4.3	20.0	11.0	3.9	3.8	3.1	0.8	·	0.4	0.0		56.0			13	8	·	·
Grenze bis Roer	M.	Elmpt	63	0.2	2.0	·	0.0	14.5	1.1	0.1	0.1	0.2	·	·	0.7	0.2	0.1	2.0	0.2	0.2	0.3	0.1	5.5	3.6	16.4	6.5	3.1	5.9	1.7	1.0	0.0	1.0	0.4		67.4	112	+7	25	13	·	·
	Niers	Jackerath	108	9.4	0.8	·	·	12.3	2.0	·	·	·	·	·	1.7	0.2	·	0.9	·	·	0.8	·	5.8	4.7	17.5	7.3	6.3	2.7	2.2	3.3	·	0.5	·		69.4			17	11	·	·
		München-Gladb.-H.	75	0.4	2.1	·	·	15.4	2.1	·	0.0	·	·	·	0.9	0.2	·	1.4	·	0.2	·	0.5	8.4	5.1	20.5	6.5	4.3	7.3	2.1	3.6	·	0.5	0.2		81.7			19	12	·	·
		Bracht	51	1.6	2.1	·	·	9.7	8.9	·	·	·	·	·	·	·	·	1.9	1.4	·	·	·	7.4	9.8	12.8	5.9	4.8	3.1	2.7	3.2	·	·	·		75.3	132	+18	14	14	·	·
		Issum	27	0.7	2.3	0.7	0.8	11.6	2.8	0.1	0.0	·	·	·	0.5	0.3	·	2.0	0.2	0.1	0.5	0.1	7.9	3.3	15.7	0.3	3.3	3.1	5.2	1.8	·	1.1	·		70.4	119	+11	23	12	·	·
		Walbeck	35	1.6	2.3	1.5	0.7	12.7	2.9	·	·	·	·	·	0.6	·	·	2.8	0.4	0.1	0.5	0.4	7.3	2.1	15.2	0.3	3.4	7.5	5.0	2.6	·	1.8	0.4		72.1	120	+12	22	14	·	·
		Kevelaer	23	1.4	2.4	0.4	3.9	6.3	3.7	0.1	·	·	·	·	0.3	0.2	·	2.3	·	0.2	0.9	2.1	7.4	1.3	20.3	1.5	3.5	7.0	4.8	3.0	0.1	3.5	0.7		77.3	133	+19	24	16	·	·

+ Altenbecken 255
++ Menzelen 27

1938 **Tägliche Niederschlagshöhen in Millimetern, gemessen um 7 Uhr morgens** November

Flußgebiet		Ort	Seehöhe m	1	2	3	4	5	6	7	8	9	10	11	12	13	14	15	16	17	18	19	20	21	22	23	24	25	26	27	28	29	30	31	Monatssumme mm	% d. Norm.	Abweichung v. d. Norm.	Zahl der Tage mit Niederschl. ≥0.1	≥1.0	✳ ≥0.1	🌫
Gr. b.R.	N.	Keppeln	35																																				
Donau																																							
Iller bis Quelle	Brigach, Brege	Katharinenhöhe bei Furtwangen	1070	·	·	1.1	0.2	·	1.7	·	·	·	·	·	·	·	·	·	·	0.4	0.0	·	3.8	1.6	15.7	20.0	15.8	5.7	·	·	·	·	·	78.0	68	-37	10	8	2	1
		Furtwangen	854	·	1.4	8.0	·	0.2	1.6	0.1	·	·	·	·	·	·	·	·	·	1.7	0.2	·	6.6	3.2	13.3	19.2	25.6	7.9	·	·	·	·	·	89.0	67	-56	13	10	2	·
		Bubenbach	937	·	0.0	3.2	·	·	0.6	0.2	·	·	·	·	·	·	·	·	·	1.5	0.1	·	2.2	4.1	14.6	13.5	13.8	4.8	·	·	·	·	·	58.6	67	-28	11	8	2	1
		Villingen	706	·	1.0	1.7	·	0.0	·	·	·	·	0.3	·	·	·	·	·	·	0.8	0.5	·	1.1	3.3	9.4	10.6	10.8	3.0	·	·	·	·	·	42.5	70	-19	11	8	1	·
		Donaueschingen	693	·	0.5	1.6	·	·	·	·	·	·	0.4	·	·	·	·	·	·	0.7	0.2	·	0.8	1.9	11.0	7.8	6.8	2.9	·	·	·	·	·	34.6	67	-17	11	6	·	·
	Donau	Riedöschingen	715	·	0.3	2.9	·	·	0.1	0.2	·	·	0.6	·	·	·	·	·	·	0.3	0.2	·	1.5	3.1	15.6	3.5	4.1	2.4	·	·	·	·	·	34.8			13	7	·	·
		Tuttlingen	647	·	1.3	1.5	0.2	·	·	·	·	·	·	·	·	·	·	·	·	1.2	·	·	1.2	1.3	5.3	9.8	8.4	2.3	·	·	·	·	·	32.5	62	-20	10	9	3	·
		Friedingen	625	·	1.1	1.0	·	·	·	·	·	·	·	·	·	·	·	·	·	0.7	·	·	0.6	0.1	3.6	8.0	2.3	1.1	·	·	·	·	·	18.5	41	-27	9	6	·	·
		Böttingen	910	·	1.7	1.4	·	·	0.3	·	·	·	·	·	·	·	·	·	·	1.9	0.2	·	3.1	0.1	5.9	3.0	7.4	1.4	·	·	·	·	·	32.4	49	-34	11	8	1	1
		~~Ebingen~~ +	~~725~~	·	0.2	2.4	·	·	·	·	·	·	·	·	·	0.2	·	·	·	0.9	0.3	·	1.6	0.2	5.2	6.4	13.0	3.3	·	·	·	·	·	33.7			11	6	1	1
		Heuberg	840																																				
		Sigmaringen(~~K. Str.~~)	588	·	1.0	0.8	·	·	·	·	0.0	·	·	·	·	·	·	·	·	1.3	0.2	·	0.0	0.3	2.5	5.8	1.7	1.5	·	·	·	·	·	15.1	34	-29	9	6	·	·
	Lauchert	Genkingen	773	·	2.8	2.2	·	·	·	·	·	·	·	·	·	·	·	·	·	0.6	0.4	·	1.6	0.5	5.6	4.8	2.6	1.3	·	·	·	·	·	14.8	36	-40	10	7	·	·
		Stetten u. H.	706	·	·	1.3	·	·	·	·	·	·	·	·	·	0.0	·	·	·	6.0	·	·	1.9	·	4.2	5.0	5.2	0.2	·	·	·	·	·	23.6	37	-39	7	6	·	·
		Trochtelfingen	700	·	1.5	1.0	0.0	·	·	·	0.0	0.1	·	·	·	0.0	·	·	·	1.8	0.1	·	0.6	·	2.3	6.4	2.4	0.0	·	·	·	·	·	16.2	32	-35	9	6	1	·
		Bitz	883	·	1.7	·	·	·	·	·	·	·	·	·	·	·	·	·	·	3.2	·	·	1.3	·	3.5	5.0	5.6	0.6	·	·	·	·	·	20.9	32	-44	7	6	1	·
		Harthausen	735	·	1.7	·	·	0.1	·	·	·	·	·	·	·	0.4	·	·	·	1.0	·	·	1.5	0.3	3.1	5.1	3.1	1.0	·	·	·	·	·	17.3	34	-34	10	7	·	·
	Abl.	Otterswang	610	·	6.5	1.4	·	0.3	0.4	·	·	·	·	·	·	·	·	·	·	1.4	2.1	·	1.1	2.6	3.8	7.4	2.6	2.5	·	·	·	·	·	32.1	64	-18	12	10	3	·
		Mengen	560	·	1.3	1.1	·	0.0	0.0	0.5	0.0	0.2	·	0.0	·	·	·	·	·	2.0	0.0	·	0.4	1.4	2.1	5.0	1.0	1.9	·	·	·	·	·	16.9	37	-29	11	8	·	·
	Don.	Saulgau	586	·	1.6	1.5	·	0.4	·	0.4	·	·	0.3	0.2	·	0.2	·	·	·	2.4	·	·	0.8	0.6	2.2	4.5	1.0	0.8	·	·	·	·	·	16.9	32	-28	14	6	·	·
		Riedlingen	540	·	1.7	0.8	·	0.0	·	0.2	·	·	0.2	·	·	·	·	·	·	2.2	·	·	0.2	2.1	2.8	3.5	2.7	0.2	·	·	·	·	·	16.6	40	-24	11	6	·	·
	Gr. Lauter	St. Johann	765	·	2.1	6.6	·	0.6	0.1	·	·	0.1	0.5	·	·	0.1	·	·	·	3.2	0.4	·	3.4	0.0	5.3	4.0	1.8	0.4	·	·	·	·	·	28.6	43	-37	14	7	1	·
		Münsingen	720	·	1.7	1.1	·	1.0	0.4	·	0.1	0.2	0.2	·	·	0.2	·	·	·	3.8	·	·	1.4	0.1	1.7	6.6	2.6	0.4	·	·	·	·	·	21.5	39	-33	15	8	1	·
		Frankenhofen	740	·	2.5	1.4	·	1.4	·	·	0.0	0.0	·	·	·	·	·	·	·	2.0	·	·	1.4	0.5	0.7	5.3	1.3	0.0	·	·	·	·	·	16.5	34	-33	9	7	1	·
	D.	Ehingen	514	·	0.9	1.4	·	1.3	·	0.0	·	0.0	0.1	0.1	·	·	0.0	·	0.1	3.6	0.3	0.1	0.5	0.8	2.0	5.3	1.8	1.1	·	·	·	·	·	19.4	41	-23	15	7	·	·
	Riß	Eichen	610	·	·	0.5	·	3.0	·	·	·	0.1	0.2	0.1	0.2	·	·	·	·	·	2.0	·	·	·	2.0	2.1	5.0	0.4	·	·	·	·	·	16.2	33	-33	11	5	·	·
		Biberach	540	·	0.3	1.7	·	0.7	·	·	·	0.2	0.0	0.4	0.1	·	0.2	·	0.1	0.2	2.9	0.1	0.7	0.1	1.9	3.6	1.7	0.4	·	·	·	·	·	15.3	34	-30	17	5	·	·
		Schemmerberg	510	·	·	5.0	·	0.4	·	·	·	0.0	0.0	0.0	·	·	·	·	·	3.8	2.8	0.8	0.3	·	0.8	4.6	1.0	0.5	·	·	·	·	·	20.0	49	-21	10	5	·	·
	Donau	Ochsenhausen	614	·	0.8	2.8	·	0.9	·	·	·	0.2	0.4	0.1	0.1	·	·	·	·	1.8	1.0	·	1.7	1.5	5.7	0.5	1.6	0.8	·	·	·	·	·	19.2	38	-31	15	7	·	·
		Maselheim	542	·	·	2.4	·	1.8	·	·	0.2	0.2	0.1	0.2	0.1	·	·	·	·	3.1	0.7	·	0.6	0.1	3.3	2.3	1.2	1.1	·	·	·	·	·	17.4	35	-33	15	7	·	·
		Rot	605	·	·	4.7	·	1.0	·	·	·	0.0	0.0	0.0	·	·	·	·	·	1.7	4.5	·	0.5	·	0.0	7.2	1.7	1.1	·	·	·	·	·	22.4	39	-36	8	7	·	·
Iller	Obere Iller	Nebelhorn	1920	·	·	5.4	·	0.1	13.0	·	·	·	·	·	·	·	·	·	·	·	5.1	·	·	·	0.0	6.0	0.7	6.0	·	·	·	·	·	36.3			7	5	3	7
		Birgsau	950	·	0.0	5.2	·	1.6	4.7	·	·	·	·	·	·	·	·	·	·	·	5.4	·	·	·	0.7	20.6	1.8	9.2	0.1	·	·	·	·	48.7	42	-67	9	7	2	2
		Oberstdorf	811	·	0.0	6.8	·	1.8	7.4	·	·	·	·	·	·	·	·	·	·	·	4.0	·	·	·	0.9	15.3	1.0	5.7	·	·	·	·	·	36.9	35	-70	8	7	1	·
		Rohrmoos	1070	·	·	14.3	·	2.0	9.5	·	·	·	·	·	·	·	·	·	·	·	6.8	·	·	·	3.5	18.0	0.4	14.8	·	·	·	·	·	69.3	45	-86	8	7	2	1
		Ofterschwang	864	·	·	7.3	·	2.2	0.5	·	·	·	·	·	·	·	·	·	·	·	5.0	·	·	·	2.2	9.3	1.1	5.0	·	·	·	·	·	34.2			8	7	1	·
		Sonthofen	735	·	·	5.4	·	1.5	2.3	·	·	·	·	·	·	·	·	·	·	·	5.4	·	·	·	2.3	9.6	0.9	3.6	·	·	·	·	·	31.0	33	-62	8	7	·	·
		Oberjoch	1136	·	0.1	7.2	·	0.9	8.5	·	·	·	·	·	·	·	·	·	·	·	6.8	·	·	·	0.0	7.1	0.7	7.5	0.0	·	·	·	·	38.8	40	-58	8	5	2	2
		Bad Oberdorf	850	·	0.5	6.2	·	0.9	7.3	·	·	·	·	·	·	·	·	·	·	·	6.6	·	·	·	3.0	8.0	1.1	7.6	·	·	·	·	·	41.2	49	-44	9	7	·	·
		Wärterh. a. Steigbach	935	·	0.3	12.0	·	3.4	2.3	·	·	·	·	·	·	·	·	·	·	·	8.3	·	·	·	1.6	11.5	3.6	12.4	0.1	·	·	·	·	55.5	42	-77	10	8	1	·
		Immenstadt	731	·	·	8.4	·	1.9	(1.0)	·	·	·	·	·	·	·	·	·	·	·	8.9	·	·	·	1.7	10.0	3.2	11.4	·	·	·	·	·	46.5	42	-66	8	8	·	·
		~~Unterzollhaus~~ ++	~~892~~	·	0.6	4.7	·	0.4	2.0	·	·	·	·	·	·	·	·	·	·	·	2.4	·	·	·	0.9	6.8	0.9	1.6	·	·	·	·	·	20.3	24	-64	9	5	1	·
		Kranzegg	860	·	1.6	4.5	·	6.8	·	·	·	·	·	·	·	·	·	·	·	·	8.5	·	·	·	0.0	9.5	(1.0)	3.1	·	·	·	·	·	35.0	41	-50	7	7	1	·
	M. I.	Diepolz	1040	·	·	7.3	·	2.8	0.0	·	·	·	·	·	·	·	·	·	·	·	6.0	·	·	·	2.0	10.0	3.1	10.4	·	·	·	·	·	41.6	36	-75	7	7	1	·

+ Meßstetten 910 +++-Gorheim
++ Bodelsberg 896

Tägliche Niederschlagshöhen in Millimetern, gemessen um 7 Uhr morgens

November

Flußgebiet		Ort	Seehöhe m	1	2	3	4	5	6	7	8	9	10	11	12	13	14	15	16	17	18	19	20	21	22	23	24	25	26	27	28	29	30	31	Monatssumme mm	% d. Norm.	Abweichung v. d. Norm.	Zahl der Tage mit Niederschl. ≥0.1	≥1.0	≥0.1	☒
Lech bis Iller	Iller	Martinszell	740	·	0.2	2.4	·	1.4	0.9	·	·	·	·	·	·	·	·	·	·	·	3.6	·	·	·	1.1	6.1	2.1	2.8	·	·	·	·	·	·	20.6	26	-57	9	7	·	·
	Mittlere Iller	Buchenberg	905	·	·	7.8	·	2.0	1.0	·	·	·	·	·	·	·	·	·	·	·	3.5	·	·	·	2.0	10.5	4.8	7.8	·	·	·	·	·	·	39.4	40	-59	8	8	·	·
		~~Kempten (El.-Werk)~~	665	·	·	3.2	·	0.8	0.0	·	·	·	·	·	·	·	·	·	·	0.3	2.8	0.0	·	·	1.4	8.2	1.9	2.0	·	·	·	·	·	·	20.6	30	-48	8	6	·	·
		Krugzell	667	·	·	5.9	·	1.3	0.1	·	·	·	·	·	·	·	·	·	·	0.4	3.4	0.1	·	·	2.9	6.8	3.1	1.0	·	·	·	·	·	·	25.0	38	-40	10	7	·	·
		Frauenzell	731	·	·	8.6	·	2.4	1.0	·	·	·	·	·	·	·	·	·	·	·	3.3	·	·	·	4.2	5.4	2.3	3.4	·	·	·	·	·	·	30.6	38	-49	8	8	·	·
		~~Unterkürnach~~ +	~~820~~	·	·	5.3	·	2.7	0.9	·	·	·	·	·	·	·	·	·	·	·	3.2	·	·	·	2.9	8.2	1.3	9.5	·	·	·	·	·	·	34.0			8	7	·	·
		Ittelsburg	718	·	·	4.8	·	0.3	0.0	·	·	·	·	·	·	·	·	·	·	0.2	2.5	0.1	·	·	3.0	6.6	0.7	0.9	·	·	·	·	·	·	19.1	31	-43	9	4	·	·
	Untere Iller	Wurzach	650	·	·	4.0	·	·	0.0	2.0	·	·	·	·	·	·	·	·	·	·	2.0	·	·	3.0	2.8	3.4	5.0	6.0	·	·	·	·	·	·	28.2			8	8	·	·
		Leutkirch	660	·	0.3	3.5	·	1.4	0.4	0.2	·	0.2	0.2	0.3	0.1	0.2	·	·	·	0.4	2.9	0.0	·	0.3	3.5	5.4	2.0	4.4	·	·	·	·	·	·	25.7	38	-42	17	7	·	·
		Memmingen ++	600	·	·	3.4	·	1.1	0.1	·	·	·	·	·	·	·	·	·	·	0.6	6.2	0.0	0.2	0.2	4.3	3.9	0.0	1.7	·	·	·	·	·	·	21.7	45	-26	10	6	·	·
		Jedesheim	500	·	0.3	1.3	·	0.6	·	·	·	·	·	·	·	·	·	·	·	2.1	1.7	0.1	0.5	0.1	1.7	5.0	1.0	1.1	·	·	·	·	·	·	15.5			12	7	·	·
	Blau	Westerheim	815	·	1.1	2.8	0.0	2.6	0.5	·	·	·	·	0.6	·	·	·	·	·	6.0	·	·	1.8	0.2	2.3	8.2	1.1	0.2	·	·	·	·	·	·	27.4	46	-32	12	8	2	·
		Seissen	707	·	0.9	1.6	·	1.1	0.6	·	·	·	·	·	·	·	·	·	·	4.5	·	·	0.0	1.8	0.8	5.6	1.5	·	·	·	·	·	·	·	18.4	34	-36	9	6	1	·
		Bermaringen	650	·	0.5	1.5	·	·	·	·	0.1	·	0.1	0.2	·	·	·	0.1	·	5.8	0.4	0.1	·	0.9	0.3	6.7	0.9	·	·	·	·	·	·	·	17.6	39	-27	13	3	1	·
		Ulm (Sattlergasse)	479	·	0.3	1.5	·	0.6	0.1	·	·	0.3	0.1	0.1	·	·	·	0.5	·	5.2	0.2	0.2	7.6	0.1	0.5	8.1	0.5	1.1	·	·	·	·	·	·	21.9	51	-21	17	5	·	·
	D.	Weißenhorn	500	·	0.4	2.0	·	0.9	·	·	·	·	·	·	·	·	·	·	·	3.9	0.8	·	1.0	0.0	0.9	8.9	0.5	0.5	·	·	·	·	·	·	19.8	51	-19	10	4	·	·
	Günz	Obergünzburg	738	·	0.2	5.5	·	1.1	·	·	·	·	·	·	·	·	·	·	·	0.6	1.8	·	·	·	2.1	5.9	0.9	0.4	·	·	·	·	·	·	18.5	26	-52	9	5	·	·
		Ottobeuren	660	·	·	4.7	·	0.8	0.2	·	·	·	·	·	·	·	·	·	·	0.0	7.0	·	·	0.1	3.3	6.4	0.5	1.2	·	·	·	·	·	·	24.5	44	-31	9	5	·	·
		Arlesried	650	·	·	3.4	·	1.4	0.0	·	·	·	·	·	·	·	·	·	·	2.2	4.9	·	·	0.8	5.1	3.1	0.6	0.7	·	·	·	·	·	·	22.8	51	-22	9	6	·	·
		~~Günzburg a. D.~~ +++	~~460~~	·	0.2	1.0	·	0.6	·	·	·	·	·	·	·	·	·	·	·	7.9	0.1	·	1.7	0.2	1.4	7.8	0.3	0.3	·	·	·	·	·	·	21.5			11	5	·	·
	Mindel	Mindelheim	607	·	0.1	4.6	·	4.3	0.1	·	·	·	·	·	·	·	·	·	·	0.7	4.6	·	0.1	·	3.1	7.4	0.8	0.4	·	·	·	·	·	·	25.6	58	-18	11	5	·	·
		Röfingen	474	·	1.0	1.2	·	1.0	0.3	·	·	0.2	·	·	·	·	·	·	·	7.2	0.0	·	0.9	0.2	0.8	9.8	0.4	0.6	·	·	·	·	·	·	23.6	52	-21	12	5	·	·
		Krumbach	514	·	·	1.7	·	1.4	0.1	·	·	·	·	·	·	·	·	·	·	3.5	2.8	·	0.9	·	3.4	7.5	0.9	1.2	·	·	·	·	·	·	23.4	50	-24	10	7	·	·
	Bronz	Ettlenschieß	656	·	0.4	3.0	·	1.0	·	·	·	·	·	·	·	·	·	·	·	10.1	·	·	1.0	0.4	0.6	9.0	0.2	0.8	·	·	·	·	·	·	26.5	53	-24	10	5	·	·
		Niederstotzingen (Wwk.)	452	·	0.3	1.4	·	0.5	0.1	·	·	·	·	·	·	0.2	0.4	0.6	0.8	11.8	0.1	0.1	2.2	0.1	0.1	6.6	0.1	0.1	·	·	·	·	·	·	26.1	67	-13	17	4	·	·
		Heidenheim	494	·	0.8	1.4	·	1.3	0.1	·	0.1	·	·	0.1	·	·	·	·	·	7.1	0.3	·	2.0	0.3	·	7.1	0.8	0.2	·	·	·	·	·	·	27.6	41	-31	13	5	·	·
		Gundelfingen	440	·	0.5	1.0	·	0.3	·	0.3	·	·	·	·	·	·	·	·	·	13.8	·	·	2.0	0.0	1.2	5.4	0.2	0.6	·	·	·	·	·	·	25.3	62	-16	10	6	·	·
	Donau	Blindheim(Bhf.)	416	·	0.7	0.3	·	4.0	·	·	·	·	·	·	0.0	0.0	0.0	0.0	0.0	6.1	·	·	1.1	·	·	5.4	0.0	0.5	·	·	·	·	·	·	18.1	43	-19	7	4	·	·
		Eglingen	549	·	1.8	2.2	·	3.3	0.4	·	·	·	·	0.4	·	·	·	·	·	5.6	·	·	2.1	0.7	·	5.3	·	0.8	·	·	·	·	·	·	22.6	51	-21	10	6	·	·
		Stillnau	430	·	0.8	0.3	·	5.0	·	·	·	·	·	·	·	·	·	·	2.0	4.2	·	·	1.0	0.1	0.4	5.3	0.1	1.2	·	·	·	·	·	·	20.4	52	-19	11	6	·	·
	Wörnitz	Wörnitz	488	·	0.6	0.2	0.2	6.0	0.4	·	·	·	·	·	·	·	·	·	·	0.7	·	·	3.6	0.1	0.4	12.2	1.5	0.8	0.0	·	·	·	·	·	26.7	50	-26	12	4	1	·
		Dinkelsbühl	440	·	0.5	1.1	·	2.0.2	0.5	·	·	·	·	·	·	·	·	·	·	0.0	·	·	3.4	·	0.3	12.2	3.5	2.8	·	·	·	·	·	·	44.6	86	- 7	9	6	1	·
		Feuchtwangen	458	·	0.8	1.4	0.0	6.7	1.7	0.6	·	·	·	·	·	·	·	·	·	1.9	·	·	5.4	0.0	·	13.7	5.6	·	2.2	·	·	·	·	·	40.0	87	-6	10	8	1	·
		Öttingen	440	·	1.0	1.1	·	10.2	0.5	0.1	0.3	·	·	·	·	·	·	·	·	6.7	·	·	3.2	·	·	7.9	0.0	0.9	·	·	·	·	·	·	31.9	80	- 8	10	6	1	·
		Wemding	456	·	2.0	0.9		10.0	0.1	·	·	·	·	·	·	·	·	·	·	6.7	·	·	2.1	0.3	·	7.2	0.1	0.4	·	·	·	·	·	·	29.8	71	-12	10	5	1	·
		Bopfingen	470	·	·	4.3	·	5.7	1.3	·	·	·	·	·	·	·	·	·	·	5.9	·	·	1.8	0.0	1.2	2.8	4.2	0.8	·	·	·	·	·	·	28.0	53	-25	9	8	1	·
		Nördlingen	436	·	1.2	1.4	·	7.6	0.2	·	·	·	·	·	·	·	·	·	·	6.4	·	·	1.7	0.3	·	6.1	0.3	0.8	·	·	·	·	·	·	26.0	67	-13	10	6	1	·
		Möttingen	413	·	1.5	1.2	·	8.2	0.0	·	·	·	·	·	·	·	·	·	·	7.2	·	·	(20)	0.1	·	5.9	0.2	0.6	·	·	·	·	·	·	26.9	77	-8	9	6	1	·
		Donauwörth (Kulturbauamt)	410	·	0.1	1.2	·	12.4	0.0	·	·	·	·	·	·	·	·	·	·	3.2	·	·	0.9	0.1	0.3	5.1	0.2	0.6	·	·	·	·	0.1	·	24.8	59	-17	11	4	·	·
	Donau	~~Buchdorf~~ ×	~~537~~																																					
		~~Seyfriedsberg~~ ××	~~571~~	·	0.2	2.4	·	0.7	·	·	·	0.1	·	·	·	0.2	·	0.1	0.4	3.4	1.6	·	0.4	0.4	2.4	7.5	0.3	0.6	·	·	·	0.2	·	·	20.9	40	-31	16	5	·	·
		Bliensbach	437	·	0.4	0.5	·	5.1	1.0	·	·	0.3	·	·	·	·	·	·	·	6.5	·	·	1.4	·	3.5	4.5	0.5	1.0	·	·	·	·	·	·	24.7	59	-17	11	7	·	·
		Kreppen	460	·	0.1	2.3	·	6.1	0.5	·	·	·	·	·	·	·	·	·	·	5.3	1.8	·	0.5	·	3.2	8.0	0.1	·	·	·	·	·	·	·	27.9	63	-16	10	6	·	·
Lech bis Wertach	Wertach bis Quelle	~~Höfleuten~~ ×××	~~698~~	·	·	0.3	·	5.7	(0.0)	·	·	·	·	·	·	·	·	·	·	·	10.2	·	·	·	1.0	7.7	0.0	4.0	·	·	·	·	·	·	29.9			6	5	1	·
		Fallmühle	928	·	·	2.2	·	6.0	0.0	·	·	·	·	·	·	·	·	·	·	·	8.4	·	·	·	2.7	11.5	1.0	7.5	·	·	·	·	·	·	39.3	40	-59	7	7	1	·
		~~Füssen a. L.~~ *	~~796~~	·	·	2.8	·	0.3	0.4	·	·	·	·	·	·	·	·	·	·	·	10.0	0.0	0.0	·	1.0	5.5	0.3	3.4	·	·	·	·	·	·	23.7	38	-39	8	5	·	·
		Neuschwanstein	965	·	·	6.0	·	0.3	1.0	·	·	·	·	·	·	·	·	·	·	·	9.7	·	·	·	0.4	5.1	0.2	6.7	·	·	·	·	·	·	29.4	45	-37	8	5	·	·

+ Wiggensbach 857 × Kaisheim 479 * Horn b. Füssen 796
++ Fl. H. ×× Ziemetshausen 485
+++ Leipheim 475 ××× Pfronten-Steinach 848

1938 **Tägliche Niederschlagshöhen in Millimetern, gemessen um 7 Uhr morgens** November

Flußgebiet		Ort	Seehöhe m	1	2	3	4	5	6	7	8	9	10	11	12	13	14	15	16	17	18	19	20	21	22	23	24	25	26	27	28	29	30	31	Monatssumme mm	% d. Norm.	Abweichung v. d. Norm.	Zahl der Tage mit Niederschl. ≧0.1	≧1.0	☼ ≦0.1	☒
Lech	Wertach bis Quelle	Buching	810	·	·	5.2	·	0.5	1.3	·	·	·	·	·	·	·	·	·	·	·	10.1	·	·	·	1.6	3.2	0.4	3.4	·	·	·	·	·		25.1	44	-33	8	6	·	·
		Lechbruck	736	·	·	4.8	·	1.7	0.8	·	·	·	·	·	·	·	·	·	·	·	6.4	·	·	·	2.0	5.5	0.2	2.2	·	·	·	·	·		23.6	41	-34	8	6	·	·
		Steingaden	774	·	·	4.3	·	2.5	0.5	·	·	·	·	·	·	·	·	·	·	·	6.1	·	·	·	(2.0)	5.7	0.0	2.1	·	·	·	·	·		23.2	37	-39	7	6	·	·
		~~Peiting~~ +	~~710~~	·	·	4.9	·	2.9	0.7	·	·	·	·	·	·	·	·	·	·	0.9	5.8	·	·	·	1.3	5.8	0.3	2.4	·	·	·	·	·		25.0			9	6	·	·
		Denklingen	700	·	0.1	3.7	·	2.1	0.0	·	·	·	·	·	·	·	·	·	·	·	6.4	·	·	·	2.4	4.3	(0.0)	0.6	·	·	·	·	·		19.6	38	-31	7	5	·	·
		Landsberg a. L. ××	587	·	·	2.8	·	1.0	0.0	·	·	0.0	0.0	·	0.3	·	·	·	·	1.9	0.1	·	0.0	·	3.7	4.9	0.1	1.0	·	·	·	·	·		15.8	30	-36	9	6	·	·
		Lager Lechfeld	550	·	0.2	0.7	·	1.2	0.2	·	·	0.4	0.0	0.3	0.1	·	·	·	·	3.1	2.5	0.0	·	·	2.9	5.1	0.0	0.1	·	·	·	·	·		16.8	39	-26	12	5	·	·
		Issing	720	·	0.1	3.1	·	3.5	0.9	·	·	·	·	·	·	·	·	·	·	0.7	5.2	·	·	·	2.7	5.1	0.1	1.7	·	·	·	·	·		24.1	42	-33	10	6	·	·
		Augsburg-St. Stefan	500	·	·	3.5	·	5.9	0.4	·	·	0.4	·	·	·	·	0.3	0.2	0.2	4.8	1.8	0.1	·	0.2	0.4	8.1	0.1	0.3	·	·	·	0.1	·		26.8	60	-18	16	5	·	·
	Wertach	Wertach	915	·	0.3	8.4	·	0.0	1.4	·	·	·	·	·	·	·	·	·	·	·	9.1	·	·	·	3.5	8.2	1.7	5.9	·	·	·	·	·		38.5	37	-65	8	7	1	·
		Mittelberg	1000	·	0.5	6.7	·	1.0	3.2	·	·	·	·	·	·	·	·	·	·	·	9.0	·	·	·	2.8	8.5	1.7	4.5	·	·	·	·	·		37.9			9	8	2	·
		Nesselwang	868	·	0.2	5.4	·	0.6	2.3	·	·	·	·	·	·	·	·	·	·	·	7.8	·	·	·	1.1	8.1	0.9	4.3	·	·	·	·	·		30.7	37	-51	9	6	·	·
		Mittersulzberg	909	·	0.0	4.6	·	1.8	1.3	·	·	·	·	·	·	·	·	·	·	·	9.5	·	·	·	(1.0)	7.5	0.5	3.2	·	·	·	·	·		29.4	44	-38	8	7	·	·
		Markt-Oberdorf	757	·	0.2	4.3	·	1.9	0.3	·	·	·	·	·	·	·	·	·	·	0.1	6.5	·	·	·	0.6	5.9	0.3	0.9	·	·	·	·	·		21.0	34	-41	10	4	·	·
		Unterthingau	772	·	0.2	5.8	·	2.6	0.9	·	·	·	·	·	·	·	·	·	·	·	5.3	·	·	·	2.6	6.8	1.2	2.2	·	·	·	·	·		27.6	38	-44	9	7	·	·
		Kaufbeuren	674	·	0.0	5.0	·	3.2	0.0	·	·	·	·	·	·	·	·	·	·	0.2	2.9	·	·	·	2.2	5.1	1.3	0.9	·	·	·	·	·		20.8	35	-38	8	6	·	·
		Ingenried	660	·	·	3.7	·	2.8	0.2	·	·	·	·	·	·	·	·	·	·	1.5	5.4	·	·	·	1.5	7.6	0.0	0.6	·	·	·	·	·		23.1	45	-28	8	6	·	·
		Türkheim	599	·	0.1	3.5	·	1.9	0.3	·	·	·	·	·	·	·	·	·	·	1.7	4.9	·	0.0	·	3.2	6.8	0.1	1.3	·	·	·	·	·		23.8	51	-23	10	7	·	·
		Auerberg	1055	·	·	3.5	·	0.8	0.4	·	·	·	·	·	·	·	·	·	·	·	4.4	·	·	·	1.0	1.5	0.3	4.8	·	·	·	·	·		17.3	28	-44	8	5	1	·
		Krottenhill	885	·	·	5.8	·	2.6	0.4	·	·	·	·	·	·	·	·	·	·	0.0	5.6	·	·	·	1.5	4.1	0.3	1.5	·	·	·	·	·		21.8	34	-43	8	6	·	·
		Stocken	750	·	0.1	5.0	·	2.8	0.0	·	·	·	·	·	·	·	·	·	·	0.2	2.8	·	·	·	2.8	4.3	0.2	0.4	·	·	·	·	·		19.2	26	-56	9	5	·	·
		Hiltenfingen	558	·	0.2	0.6	·	0.6	0.0	·	·	0.2	0.1	0.0	·	·	·	·	·	1.6	3.3	·	0.1	·	1.0	6.6	0.0	0.1	·	·	·	·	·		14.4	34	-28	11	4	·	·
		Holzhausen	610	·	0.2	5.1	·	2.2	0.2	·	·	0.3	·	·	·	·	·	·	·	1.3	5.1	·	·	·	1.1	5.8	0.3	0.6	·	·	·	·	·		22.8	44	-29	11	6	·	·
	Lech	~~Ellgau~~ ++	~~421~~	·	0.5	2.2	0.0	12.5	0.4	0.1	·	0.2	·	·	0.2	0.1	0.2	0.3	0.1	7.0	·	·	1.3	0.2	0.2	6.0	0.5	1.5	·	·	·	·	0.3		33.8			19	6	·	·
		Rain a. L.	402	·	1.9	0.9	·	14.5	·	·	·	·	·	·	·	·	·	·	·	4.3	·	·	1.0	0.9	1.2	2.7	·	1.1	·	·	·	·	·		28.5	73	-10	9	7	1	·
Naab bis Lech	Paar bis Lech	Gundelsdorf	436	·	·	0.4	·	8.4	1.3	·	·	·	·	·	·	·	·	·	·	8.4	·	·	1.2	·	1.2	6.7	·	0.4	·	·	·	·	·		28.0	58	-20	8	6	·	·
		Neuburg a. D.	388	·	0.3	0.2	·	4.0	0.2	0.1	0.0	·	·	·	·	·	0.2	0.0	0.0	4.6	0.2	·	0.3	0.8	0.4	6.0	0.3	0.6	·	·	·	0.0	0.4		18.6	45	-22	15	3	·	·
		Ingolstadt (Stadtgärt.)	371	·	0.6	0.7	·	3.8	0.2	·	0.7	0.3	·	·	·	·	·	·	·	3.3	·	·	1.0	·	·	7.5	0.2	1.1	·	·	·	·	·		18.8	47	-21	11	5	·	·
		Ammerfeld	544	·	0.6	0.6	·	10.0	0.8	·	·	·	·	·	·	·	·	·	·	3.5	·	·	0.9	0.4	1.6	5.0	·	0.9	·	·	·	·	·		24.3	57	-19	10	4	1	·
	Paar	~~Eurasburg~~ +++	~~515~~	·	·	2.3	·	7.0	0.3	·	·	·	·	·	·	·	·	·	·	5.2	0.0	·	0.2	·	1.0	6.2	·	1.8	·	·	·	·	·		24.0			8	6	·	·
		Aichach	400	·	·	0.9	·	15.5	0.9	·	·	0.5	·	·	·	·	·	·	·	11.6	1.0	·	0.5	·	1.8	9.7	·	0.9	·	·	·	·	·		43.3			10	5	2	·
		Pörnbach	400	·	·	0.5	·	5.1	0.0	0.0	·	0.2	·	·	·	·	·	·	·	5.8	·	·	0.5	·	1.2	5.4	0.0	1.0	·	·	·	·	·		20.3	50	-21	8	5	·	·
		Ludwigsmoos	380	·	·	2.2	·	8.1	0.2	·	·	·	·	·	·	·	·	0.5	0.5	5.6	·	·	1.1	·	·	5.7	0.2	1.4	·	·	·	·	·		26.5	74	-9	10	6	·	·
	Ilm	Scheyern	481	·	·	3.4	·	12.2	0.7	·	·	·	·	·	0.2	0.1	·	0.1	0.2	5.8	1.8	·	0.4	·	1.6	6.6	0.0	2.0	·	·	·	0.2	0.1		35.4	79	-10	15	7	·	·
		Hüll	438	·	0.9	0.5	·	7.5	1.0	·	·	·	·	·	·	·	·	·	·	6.1	0.5	·	0.2	·	0.7	9.3	·	1.8	·	·	·	·	·		28.5			10	5	·	·
		Geisenfeld	384	·	0.5	0.4	0.1	4.9	0.6	·	0.0	0.3	·	·	·	·	·	·	·	3.8	·	·	0.6	·	1.1	8.6	0.1	1.6	·	·	·	·	·		21.6	53	-19	12	5	·	·
	Don.	Siegenburg	397	·	0.0	0.0	·	12.3	0.8	·	·	·	·	·	·	·	·	·	·	3.5	·	·	0.2	0.0	2.0	12.3	0.0	2.8	·	·	·	0.0	·		33.9	85	-6	7	5	·	·
		Neustadt a. D.	350	·	·	1.2	·	8.3	0.5	·	·	0.5	·	·	·	·	·	·	·	3.9	·	·	0.0	·	·	13.9	0.0	1.5	·	·	·	·	·		29.8	73	-11	7	5	·	·
	Altmühl	Elbersroth	450	·	0.5	0.6	0.2	5.1	0.3	·	·	0.5	·	·	·	·	·	·	·	0.8	·	·	4.0	·	0.1	12.2	2.9	·	·	·	·	·	0.2		27.4	56	-22	12	4	1	·
		Burk	470	·	0.8	1.9	·	7.8	1.2	·	·	0.0	·	·	·	·	·	·	·	3.2	·	·	3.1	·	3.0	12.0	0.3	·	·	·	·	·	0.2		34.1	73	-13	10	7	1	·
		Gunzenhausen	420	·	0.5	(1.0)	0.0	8.8	0.7	·	·	·	·	·	·	·	·	·	·	1.5	·	·	2.1	·	·	10.4	0.4	0.6	0.1	·	·	·	·		26.1	61	-17	10	5	1	·
		~~Degersheim~~	~~597~~	·	0.0	2.0	·	9.0	3.0	·	·	0.5	·	·	·	·	·	·	·	6.0	·	·	3.2	0.3	·	9.0	0.0	0.0	·	·	·	·	·		33.0	61	-21	8	6	1	·
		Rehlingen	457																																				
		Eichstätt	388	·	0.7	0.7	0.0	6.7	0.0	·	·	·	·	·	·	·	·	·	·	5.1	·	·	1.3	0.0	0.0	11.0	·	0.5	·	·	·	·	·		26.0	57	-20	7	4	1	
		Denkendorf	483	·	0.5	1.0	·	10.0	1.0	·	·	·	·	·	·	·	·	·	·	3.5	·	·	1.4	·	0.2	11.5	0.2	1.7	·	·	·	·	·		31.0	70	-13	10	7		
		Thalmässing	410	·	0.5	0.4	0.6	8.5	0.9	·	·	·	·	·	·	·	·	·	·	2.2	·	·	2.2	·	·	11.2	·	0.7	·	·	·	·	·		27.2	58	-20	9	4	1	
		Mühlhausen	400	·	0.8	1.8	·	20.5	5.8	·	·	·	·	·	·	·	·	·	·	0.4	·	·	3.1	·	·	11.0	·	0.3	·	·	·	·	·		43.5	104	+2	8	5	·	·

\+ Herzogsägmühle 704 +++ Freienried 527
++ Druisheim 413 × Auernheim 607
×× Fl.H.

78*

1938 — Tägliche Niederschlagshöhen in Millimetern, gemessen um 7 Uhr morgens — November

Flußgebiet		Ort	Seehöhe m	1	2	3	4	5	6	7	8	9	10	11	12	13	14	15	16	17	18	19	20	21	22	23	24	25	26	27	28	29	30	31	Monatssumme mm	% d. Norm.	Abweichung v. d. Norm.	Zahl der Tage mit Niederschl. ≥0.1	≥1.0	✳ ≥0.1	⊠
Naab bis Lech	Altmühl	Daßwang	521	·	0.7	2.3	1.1	19.5	2.5	·	·	·	·	·	·	·	·	·	·	0.9	·	·	2.3	·	·	8.7	0.2	0.7	·	·	·	·	·		38.9	81	-9	10	6	·	·
		Dietfurt a. A.	364	·	0.9	1.2	0.8	15.5	1.5	·	·	·	·	·	·	·	·	·	·	5.2	·	·	2.1	0.0	·	10.8	·	1.6	·	·	·	·	·		39.6	99	0	9	7	·	·
		Schlott	460	·	(1.0)	(1.0)	·	(12.0)	(1.0)	·	·	·	·	·	·	·	·	·	·	(5.8)	·	·	(0.8)	·	·	(9.9)	·	(4.8)	·	·	·	·	·		(33.3)	81	-8	(8)	(7)	·	·
	Naab bis Altmühl	~~Saal a. D.~~ +	~~340~~	·	·	2.3	0.6	16.5	2.5	0.3	·	0.1	·	·	·	·	·	·	·	4.8	·	·	0.4	·	0.3	5.5	0.3	1.8	0.2	·	·	·	·		38.6	91	-4	13	6	·	·
		Laaber	520	·	0.1	1.8	1.0	25.2	3.2	·	·	·	·	·	·	·	·	·	·	0.8	·	·	4.0	0.1	0.2	3.4	1.5	1.3	·	·	·	·	·		42.6	79	-11	12	8	·	·
		Velburg (Str.-Aufs.)	510	·	0.9	1.7	·	23.0	5.4	0.2	·	·	·	·	·	·	·	·	·	0.3	·	·	3.2	·	0.1	6.4	0.1	0.6	·	·	·	·	·		42.5	73	-16	11	5	·	·
		Painten	498	·	0.4	1.1	0.6	17.4	2.5	·	·	·	·	·	·	·	·	·	0.2	6.3	·	·	0.6	0.4	·	10.9	·	2.1	·	·	·	·	0.2		42.7	93	-3	12	6	·	·
Naab	Waldnaab	Bärnau	600	·	1.1	2.8	3.0	11.4	6.5	·	·	·	·	·	·	·	·	·	·	1.3	0.0	·	2.5	1.1	0.0	6.5	0.0	5.4	0.0	·	·	·	0.0		41.6	72	-16	10	9	1	·
		Tirschenreuth	500	·	0.4	2.4	3.2	5.1	4.2	·	·	·	·	·	·	·	·	·	0.6	3.2	0.2	·	1.9	2.3	·	4.8	0.4	2.2	·	·	·	0.1	0.1		31.1	74	-11	15	9	1	·
		Steinwald-Waldhaus	822	·	2.3	2.3	4.3	19.5	6.4	·	·	·	·	·	·	·	·	·	0.7	2.2	·	·	4.8	·	·	6.8	1.7	1.1	·	·	·	·	0.9		53.0			12	10	1	1
		Brand i. Opf.	576	·	1.4	2.8	4.9	(15.9)	5.6	·	·	·	·	·	·	·	·	·	0.5	3.0	·	·	2.3	1.8	0.7	2.2	3.3	2.6	0.8	·	·	·	·		46.9	55	-38	14	11	1	·
		Erbendorf	510	·	1.0	2.4	3.4	19.7	3.5	·	·	·	·	·	·	·	·	·	·	0.0	·	·	6.8	0.1	·	5.1	0.5	1.5	·	·	·	·	·		39.0	57	-29	10	8	·	·
		Flossenbürg	620	·	3.1		0.0	8.8	2.9	0.0	·	·	·	·	·	·	·	·	·	0.8	·	·	0.5	3.9	·	7.1	·	7.4	·	·	·	·	·		36.5			8	6	2	·
		Weiden	398	·	(1.0)	3.9	0.9	13.7	4.0	·	·	·	·	·	·	·	·	·	·	1.0	·	·	4.3	0.5	·	5.1	·	8.4	·	·	·	·	0.3		41.1	91	-4	11	8	·	·
	Heidenaab	Kemnath	456	·	1.7	1.9	2.0	18.0	4.5	·	·	·	·	·	·	·	·	·	·	3.2	·	·	2.0	1.8	0.5	3.8	0.6	0.8	·	·	·	·	0.1		40.9	77	-12	13	9	·	·
		Pressath	425	·	0.7	2.2	0.6	12.3	2.8	0.0	·	·	·	·	·	·	·	·	·	3.5	0.2	·	3.3	0.9	0.1	4.9	0.3	1.5	0.1	·	·	·	·		33.4			14	7	·	·
		Heinersreuth	515	·	0.4	2.2	0.9	10.2	2.1	·	·	·	·	·	·	·	·	·	·	3.2	0.3	·	3.3	6.3	3.6	3.4	1.4	1.2	·	·	·	·	0.2		28.7	52	-26	14	10	·	·
		Weiherhammer	390	·	0.6	1.5	0.5	8.6	2.8	0.2	·	·	·	·	·	·	·	·	·	1.4	·	·	3.0	1.0	·	5.2	0.3	4.7	·	·	·	·	·		29.8	66	-15	12	8	·	·
	Pfreimd	Oberfahrenberg	802	·	1.0	2.2	1.8	9.5	2.8	·	·	·	·	·	·	·	·	·	·	0.2	·	·	1.8	2.0	·	5.8	1.1	0.0	·	·	·	·	·		28.2	48	-31	10	9	1	2
		~~Waidhaus~~ ++	~~510~~	·	1.4	2.5	2.3	11.6	4.8	·	·	·	·	·	·	·	·	·	·	0.6	·	·	1.8	2.5	1.0	6.9	0.3	3.1	·	·	·	·	·		38.6	67	-19	12	10	·	·
		Lohma	500	·	2.8	2.7	0.7	11.2	4.1	0.1	·	·	·	·	·	·	·	·	·	0.8	0.8	·	0.9	3.3	1.1	7.2	0.2	2.2	·	·	·	·	0.1		38.0			15	8	·	·
		~~Pfreimd~~ +++	~~370~~	·	0.0	3.2	3.4	10.3	4.2	·	·	·	·	·	·	·	·	·	2.1	4.8	·	3.4	3.1	2.1	·	3.8	3.4	4.1	·	·	·	·	·		47.9	123	+9	12	12	·	·
	Schwarzach	Waldmünchen (Forstamt)	492	·	0.1	1.9	0.2	18.5	14.1	·	·	·	·	·	·	·	·	·	0.3	3.3	·	·	2.0	·	2.4	12.7	·	4.7	1.0	·	·	·	0.2		61.4	121	+10	13	9	·	·
		Grafenkirchen	510	·	0.1	2.1	0.8	18.5	11.5	·	·	·	·	·	·	·	·	·	0.3	1.3	0.1	·	0.4	0.9	1.5	10.0	0.4	1.5	·	·	·	·	·		49.4	88	-7	14	7	·	·
		Schönsee	655	·	1.6	2.4	1.3	13.7	4.1	·	·	·	·	·	·	·	·	·	·	0.0	·	·	2.6	1.1	1.4	8.1	0.6	1.4	·	·	·	·	·		38.3	65	-21	11	10	·	·
		Dieterskirchen	500	·	4.6	6.1	8.4	7.5	3.8	·	·	·	·	·	·	·	·	·	·	0.5	·	·	0.8	·	2.1	9.7	0.5	2.1	·	·	·	·	·		46.1	84	-9	11	8	·	·
	Naab	Schwarzenfeld	363	·	4.6	3.4	6.8	11.6	5.2	0.9	·	·	·	·	·	·	·	·	0.2	0.1	·	·	2.6	3.8	·	11.2	2.5	5.7	3.6	·	·	·	1.8		64.0	113	+27	15	12	·	·
		Weiher	513											nicht	beobachtet																									
	Vils	Großschönbrunn	450	·	0.3	1.6	0.6	7.0	3.2	·	·	·	·	·	·	·	·	·	·	0.2	·	·	5.8	0.5	0.0	5.0	0.7	3.4	·	·	·	·	0.0		28.3	57	-22	11	6	·	
		Edelsfeld	521	·	1.1	2.5	0.0	12.7	4.2	0.4	·	·	·	·	·	·	·	·	·	0.2	·	·	5.1	0.1	·	6.0	0.8	0.0	·	·	·	·	5.5		38.6	71	-15	11	7	1	·
		Sulzbach	427	·	0.7	1.1	0.6	7.2	2.4	0.2	·	·	·	·	·	·	·	·	·	0.5	·	·	3.3	0.4	0.1	4.8	0.4	2.1	·	·	·	·	0.1		23.9	54	-20	14	6	·	·
		Amberg (Maria-Hilf-Berg)	519	·	0.6	1.7	0.4	7.1	1.8	0.2	·	·	·	·	·	·	·	·	·	0.8	·	·	3.7	0.1	0.0	4.7	0.2	0.2	·	·	·	·	0.5		22.0	47	-25	13	5	·	·
		Ursensollen	540	·	0.1	1.4	0.5	8.7	1.6	0.0	·	0.0	·	·	·	·	·	·	·	0.0	·	·	3.3	0.6	·	4.3	1.1	0.0	·	·	·	·	0.2		21.8	53	-19	10	6	·	·
		Schmidmühlen	355	·	·	2.5	0.9	7.1	3.0	·	·	·	·	·	·	·	·	·	·	0.0	·	·	3.1		0.0	2.5	3.1	1.2	·	·	·	·	·		24.0	49	-25	8	7	·	·
Regen	Schwarzer Regen	Eisenstein	794	·	0.0	1.8	5.9	16.4	11.5	1.3	0.2	0.1	·	·	·	·	·	·	·	4.7	4.0	·	·	0.3	10.2	14.8	0.5	4.1	0.1	·	·	·	0.0		75.1	87	-11	15	10	1	1
		Schachtenbach	900	·	0.0	(3.0)	(9.0)	(25.0)	(15.0)	0.0	0.0	·	·	·	·	·	·	·	·		9.2	·	0.0	0.0	5.3	12.6		9.5		·	·	·	·		88.6	84	-17	8	8	1	1
		Zwiesler-Waldhaus	700	·	0.0	2.7	6.6	19.8	10.2	0.7	·	·	·	·	·	·	·	·	·	7.1	3.7	·	·	·	5.2	12.7	1.5	2.2	·	·	·	·	·		71.8	93	-5	11	10	1	1
		Rabenstein	676	·	0.8	4.4	8.2	36.4	36.2	1.2	0.4	·	·	·	·	·	·	·	·	5.2	2.2	·	·	·	5.6	13.1	1.2	0.3	·	·	·	·	·		115.2	140	+33	13	10	1	1
		Zwiesel	590	0.0	0.6	4.1	1.8	36.8	16.4	2.4	·	·	·	·	·	·	0.0	·	·	5.6	3.2	·	·	·	5.4	12.0	2.3	1.2	·	·	·	·	0.1		91.9	137	+25	12	11	1	·
		Buchenau	750	0.0	0.0	4.5	6.2	38.5	25.2	0.5	·	·	·	·	·	·	·	·	·	4.6	8.3	0.5	·	0.0	0.0	19.6	0.8	2.5	·	·	·	·	·		111.4	120	+18	11	8	1	1
		Regen	522	·	1.9	2.7	3.2	23.5	5.5	0.0	·	·	·	·	·	·	·	·	·	5.0	2.5	·	·	·	3.6	11.8	0.0	0.0	·	·	·	·	·		53.7	100	0	9	9	1	·
		~~Rusel-Forsthaus~~ ×	~~778~~	·	·	0.4	5.6	32.5	31.7	1.9	·	0.3	·	·	·	·	·	·	·	2.3	2.4	·	·	0.1	5.0	13.6	2.6	2.0	·	·	·	·	·		100.4	117	+11	13	10	5	1
		~~Zechenhaus a. Silberberg~~ ××	~~758~~	·	0.4	3.4	4.6	31.2	18.9	·	·	·	·	·	·	·	·	·	·	7.6	1.8	·	·	·	6.2	15.1	0.5	1.7	·	·	·	·	0.2		89.6	121	+16	12	9	1	1
		Gotteszell	568	·	0.0	1.8	2.0	21.4	8.6	0.1	·	·	·	·	·	·	·	·	·	7.5	2.1	·	·	0.2	5.6	8.5	0.7	2.0	·	·	·	·	0.2		60.7	89	-7	13	9	1	·
		Ödwies	1029	·	0.2	4.9	2.3	40.4	34.3	2.1	·	0.2	·	·	·	·	·	·	·	6.8	2.6	·	·	·	7.6	13.5	1.2	2.3	0.3	·	·	·	·		118.7	126	+25	14	11	1	1
		Oberried	580	·	0.1	2.9	3.4	27.5	13.6	0.0	·	0.1	·	·	·	·	·	·	·	5.7	2.8	·	0.3	0.0	6.7	13.1	0.2	2.0	·	·	·	·	0.1		78.5	113	+13	14	9	1	·
		Viechtach	432	·	·	1.9	2.1	18.1	6.8	0.3	·	·	·	·	·	·	·	·	·	8.1	·	·	0.3	·	7.4	10.2	·	3.4	·	·	·	·	·		58.6	120	+10	10	8	·	·

+ Kehlheim 350 × Rusel (Urlmoos) 840
++ Reichenau 550 ×× Bodenmais 680
+++ Nabburg 370

1938 **Tägliche Niederschlagshöhen in Millimetern, gemessen um 7 Uhr morgens** November

Fluß-gebiet		Ort	See-höhe m	1	2	3	4	5	6	7	8	9	10	11	12	13	14	15	16	17	18	19	20	21	22	23	24	25	26	27	28	29	30	31	Monatssumme mm	% d. Norm.	Abweichung v. d. Norm.	Zahl der Tage mit Niederschl. IV 0.1	≥1.0	≥0.1	☒
Regen	S.P.	Höllenstein	400	.	.	2.1	2.7	19.7	6.5	0.6	.	0.2	.	.	.	.	.	.	.	5.1	1.7	.	0.3	.	5.0	11.5	0.3	2.4	.	.	.	.	.		58.1	138	+46	13	9	.	.
	Mündung bis Schwarzer Regen	Kleiner Arbersee	920	.	0.1	0.6	4.6	29.6	25.9	1.0	.	.	.	.	.	.	.	.	.	5.8	4.4	.	0.0	4.0	8.1	14.4	0.3	4.4	0.7	.	.	.	.		103.9	99	-1	14	10	5	2
		Osserschutzhaus	1285	.	0.0	1.2	6.1	32.1	33.4	.	.	.	.	.	.	.	.	.	.	17.3	.	.	2.1	2.4	7.9	17.2	0.6	2.6	.	.	.	.	.		122.9			11	10	4	1
		Lam	575	.	.	0.3	1.9	14.8	16.5	0.1	.	.	.	.	.	.	.	.	.	7.1	0.2	.	.	0.1	4.1	18.7	0.0	3.1	0.0	.	.	.	.		66.4	121	+11	11	7	2	.
		Hohenbogen	903	.	.	3.3	(20)	16.5	2.2	.	.	.	.	.	.	.	.	.	.	8.2	18.2	.	.	1.8	2.4	10.2	9.2	.	.	.	.	.	.		74.5	143	+22	10	10	2	2
		Kötzting	408	.	0.1	3.6	1.8	17.9	8.3	0.1	.	.	.	.	.	.	.	.	.	5.2	0.1	.	.	.	3.8	10.9	0.0	2.5	0.0	.	.	.	.		54.3	118	+8	11	8	.	.
		Furth i. W.	400	.	.	0.2	0.7	3.2	2.1	.	.	.	.	.	.	.	.	.	.	2.9	4.1	.	0.3	0.0	0.7	9.2	4.3	0.0	0.2	.	.	.	0.0		28.4	75	-10	11	6	.	.
		Cham	400	.	0.0	1.9	0.5	12.5	11.6	0.0	.	.	.	.	.	.	.	.	.	2.4	0.2	.	0.4	0.6	2.0	9.4	0.2	1.4	.	.	.	.	.		43.1	116	+6	12	7	1	.
		Traitsching	418	.	.	1.9	0.3	15.4	7.2	0.0	.	.	.	.	.	.	.	.	.	3.1	.	.	0.2	0.0	2.2	11.2	2.2	0.0	.	.	.	.	.		43.7	87	-6	9	7	.	.
		Roding	370	.	.	1.9	0.8	17.1	10.3	0.1	.	.	.	.	.	.	.	.	.	2.9	0.0	.	0.4	0.3	2.4	9.8	.	1.4	.	.	.	.	.		47.4	118	+7	11	7	.	.
		Falkenstein i. O.	560	.	0.2	1.2	3.0	15.1	8.3	.	.	.	.	.	.	.	.	.	.	4.2	0.7	.	.	.	3.1	10.3	0.7	3.2	.	.	.	.	0.2		49.6	96	-2	12	8	.	.
		Bruck bei Nittenau	368	.	1.1	0.7	0.3	12.9	5.2	.	.	.	.	.	.	.	.	.	.	1.5	.	.	0.8	0.2	1.9	7.0	.	2.2	.	.	.	.	.		33.8	82	-7	11	7	.	.
		Regenstauf	339	.	0.5	0.5	1.6	4.4	1.3	.	.	0.0	.	.	.	.	.	.	.	2.7	.	.	0.2	.	1.2	5.7	.	2.3	.	.	.	.	.		20.4	44	-26	10	7	.	.
Isar bis Regen	Donau	Regensburg	344	.	.	2.0	.	8.7	1.2	.	.	0.1	.	.	.	.	.	.	.	5.0	.	.	.	.	3.0	6.5	.	1.6	.	.	.	.	.		28.1	80	-7	8	7	.	.
		Altenthann	490	.	0.5	4.8	1.3	18.2	0.0	.	.	.	.	.	.	.	.	.	.	0.0	.	.	.	.	3.8	6.7	.	1.2	.	.	.	.	.		36.5			7	6	.	.
		Wörth a. D.	340	.	0.5	2.1	2.3	16.4	3.5	.	.	0.2	.	.	.	.	.	.	.	5.1	.	.	.	0.2	0.6	8.9	.	0.8	.	.	.	.	0.5		41.1	98	-1	12	6	.	.
		Ludmannsdorf	470	.	.	0.3	0.4	10.8	.	.	.	0.3	.	.	.	.	.	.	.	4.7	0.3	.	0.1	0.1	0.9	10.6	0.1	2.1	.	.	.	.	0.1		30.8	73	-11	13	4	.	.
		Eggmühl	365	.	0.1	0.8	0.0	8.0	0.0	.	.	0.2	.	.	.	.	.	.	0.1	4.2	0.5	.	.	0.2	1.9	9.1	1.4	1.5	.	.	.	.	0.2		28.2	70	-12	13	6	.	.
		Ergoldsbach	417	.	0.2	1.5	.	11.5	1.5	.	.	0.1	.	.	.	.	.	.	0.2	3.5	0.3	.	.	.	1.0	10.2	0.3	1.6	.	.	.	.	0.3		32.2	80	-8	13	7	.	.
		Straubing	329	.	0.4	1.5	0.2	16.2	7.1	.	.	.	0.1	.	.	.	.	.	.	5.9	0.5	.	.	.	3.5	8.4	0.2	2.2	.	.	.	.	.		46.2	110	+4	12	7	.	.
		Puchhausen	370	.	.	1.4	.	11.3	1.9	.	.	0.3	.	.	.	.	.	.	.	4.2	0.2	.	.	0.0	3.8	8.8	0.8	0.5	.	.	.	0.2	0.1		33.5			12	6	.	.
		Stallwang	351	.	0.1	2.0	1.2	14.1	6.8	.	.	0.3	.	.	.	.	.	.	0.4	6.1	.	.	0.2	0.1	3.0	8.4	0.3	3.8	.	.	.	.	0.1		48.1	91	-5	15	8	.	.
		Steinach	350	.	0.6	2.6	0.8	22.0	13.1	.	.	.	.	.	.	.	.	.	.	7.0	.	.	.	1.2	.	10.2	1.2	2.0	.	.	.	.	0.4		61.1	126	+12	12	9	.	.
		Englmar	881	.	0.9	2.8	1.4	32.3	26.3	0.4	.	0.7	.	.	.	.	.	.	.	6.9	1.4	.	0.0	0.0	7.8	11.9	1.2	2.8	.	.	.	.	0.3		97.1	143	+29	14	10	2	.
		Pfelling	320	.	0.5	0.8	0.2	21.0	14.5	0.4	.	.	.	.	.	.	.	.	.	4.1	1.3	.	.	0.2	4.8	7.9	0.5	0.7	.	.	.	.	.		56.9	121	+10	13	6	.	.
		Metten	328	.	.	1.7	0.6	26.8	18.3	0.4	0.2	0.2	.	.	0.1	.	.	.	.	3.2	3.2	.	0.1	0.1	3.4	11.7	0.6	1.3	.	.	.	.	0.6		72.5	127	+15	11	8	.	.
		Deggendorf	320	.	0.2	1.7	0.2	26.2	13.6	.	0.2	0.1	.	.	.	.	.	.	.	2.9	4.8	.	0.2	0.2	3.6	12.4	0.5	0.7	.	.	.	.	0.4		72.9	137	+20	16	7	.	.
Isar	Loisach bis Quelle	Mittenwald	918	.	.	1.3	.	3.5	2.4	.	.	.	.	.	.	.	.	.	.	.	2.0	.	.	.	.	2.4	1.7	2.3	.	.	.	.	.		15.6	24	-49	7	7	7	.
		Vereinsalpe	1406	.	.	3.4	.	2.1	3.9	.	.	.	.	.	.	.	.	.	.	.	3.4	.	.	.	.	9.2	.	5.4	.	.	.	.	.		27.4			6	6	4	8
		Vorderriß	783	.	.	6.1	.	8.5	5.1	.	.	.	.	.	.	.	.	.	.	.	3.3	.	.	.	.	4.5	0.7	6.9	.	.	.	.	.		35.1	44	-45	7	6	.	.
		Fall a. d. Isar	741	.	.	5.8	.	8.8	5.0	.	.	.	.	.	.	.	.	.	.	.	4.6	.	.	.	.	4.8	7.3	9.9	.	.	.	.	.		40.8	49	-42	7	7	.	.
		Obernach	830	.	.	3.8	.	2.4	3.4	.	.	.	.	.	.	.	.	.	.	.	4.3	.	.	.	.	6.2	0.9	3.2	.	.	.	.	.		30.2			7	6	.	.
		Herzogstandhaus	1575	.	.	6.6	.	8.4	9.5	.	.	.	.	.	.	.	.	.	.	.	5.4	.	.	.	.	8.5	4.3	2.9	.	.	.	.	.		45.6	53	-40	7	7	7	28
		Urfeld	844	.	.	8.8	.	4.7	6.0	.	.	.	.	.	.	.	.	.	.	.	12.1	.	.	.	.	4.0	0.9	2.2	.	.	.	.	.		38.7	44	-50	7	6	.	.
		Jachenau	791	.	.	4.6	.	10.0	7.9	.	.	.	.	.	.	.	.	.	.	.	4.8	.	.	.	.	3.2	2.9	4.3	.	.	.	.	.		37.7	49	-39	7	7	.	.
		Lenggries	682	.	.	9.4	.	27.3	5.6	.	.	.	.	.	.	.	.	.	.	.	4.0	.	.	.	.	2.7	0.0	3.3	0.3	.	.	.	.		52.6	67	-33	7	6	.	.
		Marienstein	800	.	.	10.8	.	21.6	3.5	.	.	.	.	.	.	.	.	.	.	.	5.0	.	.	.	0.5	2.7	.	3.2	.	.	.	.	.		47.3	58	-34	7	6	.	.
		Bad-Tölz (Realschul.)	690	.	.	8.3	.	11.3	2.7	.	.	.	.	.	.	.	.	.	.	.	4.7	.	.	.	0.1	3.0	0.3	1.4	.	.	.	.	.		31.8	45	-39	8	5	.	.
	Loisach	Griesen	822	.	.	2.3	.	3.5	4.1	.	.	.	.	.	.	.	.	.	.	.	3.2	.	.	.	.	8.4	1.0	2.1	.	.	.	.	.		24.6	34	-47	7	7	1	.
		Untergrainau +	747	.	.	3.8	.	(4.0)	(1.0)	.	.	.	.	.	.	.	.	.	.	.	3.7	.	.	.	.	6.2	2.2	1.3	.	.	.	.	.		22.2	34	-43	7	7	1	.
		Zugspitze	2962	.	1.1	12.8	.	21.9	2.3	.	.	.	.	.	.	.	.	.	.	0.0	6.8	.	.	.	0.0	15.5	8.4	5.7	1.6	.	0.7	.	.		76.2	69	-35	10	9	10	19
		Raintalerhof	964	.	.	4.6	.	1.0	0.8	.	.	.	.	.	.	.	.	.	.	.	5.0	.	.	.	.	6.3	0.9	1.3	.	.	.	.	.		19.9	26	-56	7	5	2	.
		Kaltenbrunn	861	.	.	3.4	.	7.3	7.8	.	.	.	.	.	.	.	.	.	.	.	4.0	.	.	.	.	5.7	0.5	1.5	.	.	.	.	.		18.2	26	-52	7	6	.	.
		Partenkirchen (Gymn.)	717	.	.	3.3	.	7.7	1.6	.	.	.	.	.	.	.	.	.	.	.	2.0	.	.	.	.	5.1	1.3	1.2	.	.	.	.	.		16.2	26	-47	7	7	.	.
		Oberau	655	.	.	2.7	.	7.7	0.9	.	.	.	.	.	.	.	.	.	.	.	5.6	.	.	.	.	5.0	0.5	1.1	0.2	.	.	.	.		17.7	26	-50	8	5	.	.
		Eschenlohe	639	.	.	2.8	.	2.3	0.4	.	.	.	.	.	.	.	.	.	.	.	7.8	.	.	.	.	3.4	0.5	0.9	.	.	.	.	.		18.1	31	-40	7	4	.	.
		Murnau	696	.	.	3.8	.	1.9	0.4	.	.	.	.	.	.	.	.	.	.	.	5.3	.	.	.	.	3.9	0.3	0.3	.	.	.	.	.		16.9	31	-38	7	4	.	.

+ Grainau-Werkst. 760

1938 — Tägliche Niederschlagshöhen in Millimetern, gemessen um 7 Uhr morgens — November

Flußgebiet		Ort	Seehöhe m	1	2	3	4	5	6	7	8	9	10	11	12	13	14	15	16	17	18	19	20	21	22	23	24	25	26	27	28	29	30	31	Monatssumme mm	% d. Norm.	Abweichung v. d. Norm	Zahl der Tage mit Niederschl. ≥0.1	≥1.0	≥0.1	☒
Isar	Loisach	Kochel	605	·	·	8.0	·	2.0	4.5	·	·	·	·	·	·	·	·	·	·	·	8.1	·	·	·	0.1	2.2	0.6	2.1	·	·	·	·	·		27.6	43	-36	8	6	·	·
		Sindelsdorf	601	·	·	5.8	·	1.9	3.4	·	·	·	·	·	·	·	·	·	·	·	5.2	·	·	·	0.1	2.8	0.4	0.3	·	·	·	·	·		19.9	33	-31	8	5	·	·
		Blomberghaus	1250	·	·	10.9	·	8.9	4.7	·	·	·	·	·	·	·	·	·	·	·	6.1	·	·	·	·	2.0	0.6	2.1	·	·	·	·	·		35.3	46	-41	7	6	·	·
		Königsdorf	626	·	·	3.5	·	7.1	0.6	·	·	·	·	·	·	·	·	·	·	1.0	4.2	·	·	·	0.0	4.4	·	0.4	·	·	·	·	·		21.8	35	-41	7	5	·	·
		~~Wolfratshausen~~ +	~~577~~	·	·	3.2	·	7.2	0.2	·	·	·	·	·	·	·	·	·	·	0.1	7.8	·	·	·	0.5	5.1	0.2	0.6	·	·	·	·	·		24.9			9	4	·	·
	Amper bis Loisach	~~Hohenschäftlarn~~ ++	~~670~~	·	·	(4.0)	·	15.6	(1.0)	·	·	·	·	·	·	·	·	·	·	0.6	5.2	·	·	·	1.4	7.6	·	3.1	·	·	·	·	·		38.4	62	-18	8	7	·	·
		München-Sternwarte	529	·	0.1	3.3	·	15.6	0.5	·	0.2	0.2	·	0.1	0.1	·	·	0.1	0.2	2.3	4.6	·	·	·	0.8	5.9	0.2	1.5	·	·	·	0.1	·		35.6	73	-13	17	6	·	·
		Otterfing	669	·	·	3.7	·	19.0	·	·	·	·	·	·	·	·	·	·	·	0.9	7.3	·	·	·	0.4	5.5	0.3	1.2	·	·	·	·	·		38.3	61	-25	8	5	·	·
		Sauerlach	620	·	·	3.1	·	13.6	1.2	·	·	·	·	·	·	·	·	·	·	0.2	4.4	·	·	·	0.2	4.3	·	0.1	·	·	·	·	·		27.1	45	-33	8	5	·	·
		Eglfing	537	·	0.2	4.5	·	12.2	1.2	·	·	·	0.0	·	·	·	·	·	·	3.9	7.6	·	0.1	·	0.7	5.9	·	1.2	·	·	·	·	·		37.5	80	-9	10	7	·	·
		~~Weilhenstephan (S. H.)~~	497	·	0.7	1.0	·	12.4	0.8	·	0.4	0.0	·	·	·	·	·	0.6	·	3.0	0.7	·	·	0.0	1.1	4.4	0.0	1.0	·	·	·	0.4	·		26.5	62	-17	12	6	·	·
		Finsing	495	·	0.0	2.8	·	14.3	0.8	·	·	0.4	·	·	·	·	·	·	·	1.0	3.0	·	·	·	0.5	3.4	·	1.2	·	·	·	·	·		28.0	67	-14	9	6	·	·
	Ammer	Linderhof	937	·	·	4.4	·	8.5	4.0	·	·	·	·	·	·	·	·	·	·	·	4.3	·	·	·	·	7.0	1.0	3.0	0.0	·	·	·	·		32.2	32	-70	7	7	2	·
		Kloster Ettal	878	·	0.0	5.4	·	3.6	1.7	0.1	·	·	·	·	·	·	·	·	·	·	6.8	·	·	·	·	4.3	1.2	1.4	0.0	·	·	·	·		24.5	31	-55	8	7	1	·
		Unterammergau	830	·	·	4.7	·	3.0	1.5	·	·	·	·	·	·	·	·	·	·	·	9.0	·	·	·	0.1	4.8	0.3	2.1	·	·	·	·	·		25.5			8	6	·	·
		Böbing	744	·	·	4.3	·	2.0	0.5	·	·	·	·	·	·	·	·	·	·	0.0	7.2	·	·	·	1.1	4.3	0.2	2.5	·	·	·	·	·		22.1	37	-37	8	6	·	·
		Hohenpeissenberg	994	·	·	4.3	·	2.3	0.4	·	·	·	·	·	·	·	·	·	·	0.0	5.5	·	·	·	1.9	5.7	0.4	0.8	·	·	·	·	·		21.3	39	-33	8	5	·	·
		Weilheim	566	·	·	4.5	·	1.8	1.1	·	·	0.3	·	·	·	·	·	·	·	2.3	3.7	·	·	·	1.4	3.8	·	2.2	·	·	·	·	·		21.7	48	-23	9	8	·	·
		Zellsee	600	·	·	4.0	·	3.0	1.7	·	·	·	·	·	·	·	·	·	·	4.5	5.5	·	·	·	1.5	5.5	·	2.2	·	·	·	·	·		27.9	56	-22	8	8	·	·
		Diessen	630	·	·	2.0	·	3.2	0.5	·	·	0.0	·	·	·	·	·	·	·	0.8	6.7	·	·	·	3.3	4.8	0.2	2.0	·	·	·	·	·		23.5	51	-22	9	6	·	·
	Amper	Seefeld	565	·	·	2.9	·	4.0	0.5	·	·	·	·	·	·	·	·	·	·	0.9	4.8	·	0.8	·	2.7	4.8	·	1.9	·	·	·	·	·		23.1	49	-24	9	6	·	·
		St. Ottilien	590	·	·	2.5	·	2.3	0.4	·	·	0.2	0.1	·	·	·	·	·	·	2.0	4.8	·	0.1	·	4.9	7.0	·	1.3	·	·	·	·	·		25.6	53	-22	11	7	·	·
		Achselschwang	587	·	·	3.5	·	3.4	0.5	·	·	·	0.4	·	·	·	·	·	·	0.4	5.2	·	0.4	·	3.4	6.5	0.5	1.2	·	·	·	·	·		25.4	50	-26	11	6	·	·
		Fürstenfeldbruck	522	·	·	0.8	·	6.5	0.2	·	·	0.4	·	·	·	·	·	0.2	0.2	1.8	3.1	·	0.1	·	3.0	6.4	0.1	0.9	·	·	·	·	·		23.7	61	-25	13	5	1	·
		Haspelmoor	529	·	·	0.4	·	6.2	0.1	·	·	·	·	·	·	·	·	·	·	3.3	2.7	·	1.1	0.0	2.6	7.9	·	0.8	·	·	·	·	·		25.1			9	6	·	·
		Seeshaupt	597	·	·	5.5	·	0.3	0.2	·	·	·	·	·	·	·	·	·	·	2.3	4.5	·	·	·	0.6	4.1	0.0	0.6	·	·	·	·	·		18.1	35	-33	8	4	·	·
		Münsing	666	·	0.1	5.1	·	8.9	1.0	·	·	·	·	·	·	·	·	·	·	1.4	9.4	·	·	·	0.9	5.8	0.2	2.5	·	·	·	·	·		33.3	69	-16	10	7	·	·
		Traubing	670	·	0.2	4.6	·	4.0	1.5	·	·	·	·	·	·	·	·	·	·	0.4	5.5	·	·	·	2.0	6.4	0.2	2.2	·	·	·	·	·		27.0	52	-25	10	7	·	·
		Pasing	526	·	·	2.0	·	13.6	0.4	·	·	0.1	0.2	·	·	·	·	·	·	2.1	5.1	·	0.3	0.0	1.5	7.0	0.2	2.5	·	·	·	·	·		35.0	70	-15	12	7	·	·
		Dachau	477	·	0.0	1.3	·	10.2	0.2	·	·	·	·	·	·	·	·	·	·	2.0	2.7	·	0.2	·	1.4	5.5	0.1	1.5	·	·	·	·	·		25.1	58	-18	10	7	·	·
		München-Oberwiesenfeld	507	·	0.0	1.5	·	12.4	0.3	·	0.0	0.3	0.0	0.0	0.0	0.0	·	0.0	0.3	2.4	3.3	·	0.0	0.0	0.8	5.6	0.2	2.1	·	·	·	0.0	0.0		29.2	68	-14	11	6	·	·
		Erdweg	475	·	·	2.7	·	11.7	0.5	·	·	·	·	·	·	·	·	·	·	1.4	.	·	0.4	·	3.0	5.8	0.4	1.5	·	·	·	·	·		27.4	70	-12	9	6	·	·
		Nandlstadt	464	·	·	4.3	·	7.1	5.4	·	·	·	·	·	·	·	·	·	·	5.6	1.2	·	0.8	·	1.4	·	4.3	7.1	·	·	·	7.8	·		39.0	86	-6	10	9	·	·
	Mdg. bis Amper	Erding	460	·	0.2	2.3	·	10.3	0.8	·	0.3	0.3	·	·	·	·	0.1	·	0.4	7.2	2.2	0.2	0.1	0.0	0.7	3.4	0.4	1.1	·	·	·	0.3	0.2		24.5	61	-16	18	6	·	·
		Moosburg	410	·	1.2	1.3	·	7.1	0.4	·	·	·	·	·	·	·	·	·	0.1	1.4	2.1	·	·	0.1	1.3	4.8	0.4	2.4	·	·	·	0.1	·		22.7	58	-16	13	8	·	·
		Landshut (Bauamt)	398	·	0.6	1.9	·	8.2	1.0	·	·	·	·	·	·	·	·	·	·	5.1	1.4	·	0.2	0.1	1.4	6.1	0.8	3.5	·	·	·	·	·		30.3	77	-9	12	8	·	·
		Dingelfing +++	360	·	·	0.7	·	12.7	4.7	·	·	·	·	·	·	·	·	·	·	5.3	1.8	·	·	·	0.8	8.5	0.6	0.7	·	·	·	0.7	·		36.5	78	-3	10	5	·	·
		Landau a. Isar	339	·	·	1.0	·	18.2	3.5	·	·	0.4	·	·	·	·	·	·	·	4.7	2.1	·	·	0.2	1.7	7.8	0.2	0.5	·	·	·	0.0	0.6		40.9	102	+1	12	7	·	·
Isar bis Inn	Vils bis Isar	Rohrstetten	450	·	0.4	0.3	6.9	20.8	4.1	·	0.4	·	·	·	·	·	·	·	·	3.8	2.5	·	·	·	3.5	2.8	0.5	·	·	·	·	·	0.8		46.8	64	-26	12	7	·	·
		Osterhofen	310	·	·	1.3	0.0	24.2	4.4	·	·	0.1	·	·	·	·	·	·	·	4.6	3.5	·	·	0.2	3.0	5.6	1.0	1.2	·	·	·	0.1	0.2		49.4	101	0	13	9	·	·
		Schöllnach	370	·	·	2.8	1.4	28.8	26.1	1.1	·	·	·	·	·	·	·	·	·	4.9	7.1	·	·	·	3.1	14.8	1.0	1.1	·	·	·	·	·		92.2	151	+41	11	11	·	·
	Vils	Ratzing b. Taufkirch. [a. V.]	464	·	0.4	1.7	·	9.6	0.2	0.2	0.1	0.2	·	·	·	·	·	·	·	3.7	2.1	·	·	0.0	0.6	5.2	0.4	1.1	·	·	·	·	·		23.5	52	-21	13	6	·	·
		Vilsbiburg	449	·	·	2.6	·	9.1	1.1	·	·	·	·	·	·	·	·	·	·	3.0	1.5	·	·	·	1.0	5.8	0.2	1.1	·	·	·	·	·		25.4	55	-21	9	8	·	·
		Oberhausen	400	·	·	1.2	·	11.5	2.5	·	·	·	·	·	·	·	·	·	·	4.1	1.7	·	·	·	1.6	7.2	0.6	1.1	·	·	·	·	·		31.5	73	-11	9	8	·	·
		Schönau i. Ndb.	435	·	·	5.6	·	15.3	7.5	·	·	·	·	·	·	·	·	·	·	3.7	0.2	·	·	·	1.8	8.2	0.9	0.4	·	·	·	·	·		41.6	95	-2	9	6	·	·
		Haidenburg	350	·	·	1.5	·	18.5	4.7	0.0	·	·	·	·	·	·	·	·	·	3.8	0.8	·	·	·	2.8	9.2	0.4	0.1	·	·	·	·	·		41.8	95	-2	9	6	·	·
		Schweicklberg	378	·	·	1.4	0.0	29.5	8.7	1.3	·	0.0	0.1	·	·	·	·	·	·	6.0	1.1	·	·	·	2.7	11.2	0.9	0.1	·	·	·	·	0.0		63.0	124	+12	11	8	·	·

+ Puppling 590 +++ Dingolfing
++ Ebenhausen 663

Tägliche Niederschlagshöhen in Millimetern, gemessen um 7 Uhr morgens

November

Flußgebiet		Ort	Seehöhe m	1	2	3	4	5	6	7	8	9	10	11	12	13	14	15	16	17	18	19	20	21	22	23	24	25	26	27	28	29	30	31	Monatssumme mm	Monatssumme % d. Norm.	Abweichung v. d. Norm.	Zahl der Tage mit Niederschl. ≥0.1	Zahl der Tage mit Niederschl. ≥1.0	Zahl der Tage mit ≥0.1	Zahl der Tage mit ⊠
Inn bis Isar	Vils bis Ilz	Ortenburg	348	·	·	2.1	·	21.6	7.3	·	·	·	·	·	·	·	·	·	·	2.9	1.7	·	·	·	0.0	9.5	0.0	·	·	·	·	·	·	45.1	96	-2	6	6	·	·
		Ruderting	440	·	·	0.9	·	23.0	17.0	1.5	0.4	·	·	·	·	·	·	·	·	3.9	4.4	·	·	·	1.3	14.0	0.7	1.0	·	·	·	·	·	68.1	139	+19	11	8	·	·
		Passau-Kachlet	305	·	0.0	0.8	0.0	20.6	9.3	0.8	0.1	0.0	0.2	·	·	·	·	·	·	2.3	1.5	0.1	·	·	2.6	10.6	0.3	0.6	·	0.0	·	·	0.3		50.1	96	-2	14	6	·	·
	Ilz	Diensthütte bei Bachelsee	875	·	6.8	6.4	·	38.4	43.2	2.4	·	·	·	·	·	·	·	·	·	3.2	6.5	·	·	·	3.1	16.3	0.4	1.3	·	·	·	·	·		128.0	113	+15	11	10	2	·
		Kirchdorf	690	·	0.0	0.8	0.4	32.2	8.5	0.4	·	·	·	·	·	·	·	·	·	3.3	2.8	·	·	·	3.4	15.3	0.2	·	·	·	·	·	·		67.3	109	+5	10	6	1	·
		Klingenbrunn	820	·	·	3.7	1.3	31.7	22.1	0.1	·	·	·	·	·	·	·	·	·	6.3	0.3	·	·	·	3.2	14.6	1.6	0.0	·	·	·	·	·		84.9	129	+19	10	8	1	·
		Schönberg	564	·	·	1.9	2.0	12.0	19.5	0.8	·	·	·	·	·	·	·	·	·	4.0	5.5	·	·	·	1.6	13.4	0.4	1.0	·	·	·	·	0.2		62.3	100	0	12	9	1	·
		Waldhäuser	1000	·	(1.0)	2.0	6.0	28.4	31.5	0.0	·	·	·	·	·	·	·	·	·	4.5	6.7	·	0.2	·	1.2	13.9	0.2	0.8	0.1	·	·	·	·		96.5	104	+3	13	9	2	·
		St. Oswald	830	·	0.3	0.4	3.2	42.3	18.7	4.3	·	·	·	·	·	·	·	·	·	5.3	5.6	·	0.2	0.4	0.3	15.7	0.2	0.4	0.1	·	·	·	·		97.4	122	+17	15	7	2	·
		Finsterau (Post)	1000	·	0.4	3.2	6.0	18.0	8.3	0.1	·	0.1	0.1	·	·	·	·	·	·	3.5	2.5	·	0.1	·	0.7	9.5	0.2	1.8	·	·	·	·	·		54.6	63	-32	15	8	1	·
		~~Linden~~ +	~~670~~	·	0.3	2.6	3.7	32.3	22.4	1.2	0.8	0.3	0.1	0.1	·	·	·	·	·	3.9	13.1	0.1	0.2	0.0	1.2	13.2	0.2	0.6	·	·	·	·	·		96.3	144	+29	18	9	1	·
		Mauth	820	·	0.5	2.3	3.5	22.2	16.4	1.9	·	·	·	·	·	·	·	·	·	3.0	7.3	·	·	·	·	12.8	·	1.8	·	·	·	·	·		71.7	96	-3	10	9	1	·
		Duschlberg	900	·	·	3.1	4.5	24.8	9.7	2.2	·	·	·	·	·	0.9	·	·	·	2.6	7.4	·	·	·	·	9.9	17.2	·	1.7	·	·	·	·		75.0	95	-4	11	9	1	·
		Röhrnbach	430	·	·	0.7	1.3	26.1	16.3	0.1	0.0	0.6	·	·	·	0.3	0.0	0.2	·	3.1	5.0	·	·	0.0	2.5	12.0	0.2	0.8	·	·	·	·	0.2		69.4	114	+8	15	7	·	·
		Kringell	460	·	·	(1.0)	(1.0)	24.4	14.3	(1.0)	·	·	·	·	·	·	·	·	·	3.7	13.0	·	·	·	4.2	8.3	·	1.1	·	·	·	·	·		72.0	131	+17	10	10	·	·
		Roitham	500	·	·	1.4	(1.0)	23.8	21.5	0.9	0.5	·	·	·	·	·	·	·	1.0	2.7	3.2	·	·	·	1.5	1.7	0.6	0.7	·	·	·	·	·		60.5	92	-5	13	9	1	·
Inn	Inn	Schwarzenkopfhütte	1340	·	·	3.2	·	40.3	9.3	·	·	·	·	·	·	·	·	·	·	·	4.8	·	·	·	·	4.9	1.8	4.8	·	·	·	·	·		74.1			7	7	5	·
		Valepp	885	·	·	7.0	·	28.1	5.9	·	·	·	·	·	·	·	·	·	·	·	4.4	·	·	·	0.1	8.5	0.5	6.0	1.0	·	·	·	·		61.5	65	-32	9	7	2	·
		Brünnsteinhaus	1360	·	·	5.2	·	18.4	4.6	·	·	·	·	·	·	·	·	·	·	·	2.8	·	·	·	·	5.3	0.0	6.4	0.2	·	·	·	·		42.3			7	6	5	·
		~~Niederaudorf~~ ++	485	·	·	0.5	·	18.4	0.7	·	·	·	·	·	·	·	·	·	·	·	3.0	·	·	·	·	2.6	·	3.4	·	·	·	·	·		28.6	37	-48	6	6	·	·
		Törwang	700	·	·	8.1	·	26.0	3.2	·	·	·	·	·	·	·	·	·	·	·	4.2	·	·	·	·	0.7	2.0	4.0	·	·	·	·	·		48.2	57	-37	7	6	·	·
		Degerndorf	470	·	·	8.3	·	16.4	0.3	·	·	·	·	·	·	·	·	·	·	·	5.4	·	·	·	0.1	5.1	·	6.4	·	·	·	·	·		42.0	60	-28	7	5	·	·
		~~Endorf~~ +++	~~529~~	·	·	5.3	·	23.8	2.7	·	·	·	·	·	·	·	·	·	·	·	3.1	·	·	·	0.5	3.7	·	3.8	0.0	·	·	·	·		42.9			7	6	·	·
	Mangfall	Stuben	874	·	·	(4.0)	·	16.4	7.4	·	·	·	·	·	·	·	·	·	·	·	4.9	·	·	·	·	3.7	·	0.4	·	·	·	·	·		36.8	37	-62	6	5	1	·
		Dorf Kreuth	790	·	·	7.6	·	29.2	7.3	·	·	·	·	·	·	·	·	·	·	·	4.0	·	·	·	·	5.4	0.3	4.6	0.2	·	·	·	·		58.6	57	-44	8	6	1	·
		Bauer in der Au	905	·	·	12.2	·	22.2	2.4	·	·	·	·	·	·	·	·	·	·	·	3.2	·	·	·	·	2.6	·	5.6	·	·	·	·	·		48.2	45	-60	6	6	·	·
		Tegernsee	727	·	·	7.8	·	29.7	2.5	·	·	·	·	·	·	·	·	·	·	·	3.5	·	·	·	·	2.3	·	2.8	·	·	·	·	·		48.6	65	-26	6	6	·	·
		Reisach	637	·	·	5.2	·	20.1	1.7	·	·	·	0.2	·	·	0.1	·	·	·	0.1	3.2	·	·	·	·	7.7	0.2	1.5	0.1	·	·	·	·		40.1	56	-32	11	6	·	·
		Miesbach	760	·	·	4.8	·	20.3	1.6	·	·	·	·	·	·	·	·	·	·	·	3.4	·	·	·	·	4.3	0.0	2.3	·	·	·	·	·		36.7	50	-37	8	6	·	·
		Taubenberg	880	1.4	1.7	3.3	·	24.2	2.6	·	·	·	·	·	·	·	·	·	·	·	4.1	·	·	·	·	6.2	·	1.2	·	·	·	·	·		44.7	65	-24	8	8	·	·
		Neuhelfendorf	629	·	·	2.5	·	12.5	0.7	·	·	·	·	·	·	·	·	·	·	·	1.0	·	·	·	·	0.2	·	0.2	·	·	·	·	·		23.1	42	-32	6	3	·	·
		Bäckeralpe	850	·	·	4.2	·	27.3	1.7	·	·	·	·	·	·	·	·	·	·	·	2.6	·	·	·	·	5.3	·	7.2	·	·	·	·	·		48.3	54	-51	6	6	1	·
		Bayrischzell	800	·	·	7.5	0.1	17.4	1.8	·	·	·	·	·	·	·	·	·	·	·	6.2	·	·	·	0.2	4.3	0.1	2.8	·	·	·	·	·		40.4	49	-43	9	6	1	·
		Wendelsteinhaus	1728	·	4.3	14.8	·	47.1	10.0	·	·	·	·	·	·	·	·	·	·	·	5.9	·	·	·	·	8.2	4.2	7.3	1.2	·	·	·	·		104.2	82	-83	9	9	8	4
		Neuhaus b. Schliersee	792	·	·	9.1	·	25.2	2.6	·	·	·	·	·	·	·	·	·	·	·	4.8	·	·	·	·	4.4	0.0	2.8	0.7	·	·	·	·		49.6	51	-48	7	6	1	·
		Sandbichl-Winkl	782	·	·	8.8	·	15.2	0.7	·	·	·	·	·	·	·	·	·	·	0.1	5.2	·	·	·	0.0	3.0	0.1	1.8	0.6	·	·	·	·		35.5	41	-50	9	5	1	·
		Groß Seeham	652	·	·	4.3	·	13.3	0.6	·	·	·	·	·	·	·	·	·	·	·	4.5	·	·	·	0.1	3.7	0.1	0.4	0.1	·	·	·	·		27.1	44	-36	9	4	·	·
		Irschenberg	733	·	·	3.7	·	15.4	0.8	·	·	·	0.2	·	·	·	·	·	·	·	3.9	·	·	·	·	4.9	·	1.5	·	·	·	·	·		29.9	55	-24	7	5	·	·
		Rosenheim	446	·	·	3.8	·	13.5	1.1	·	·	·	·	·	·	·	·	·	·	·	3.3	·	·	·	0.3	3.5	·	1.6	·	·	·	·	·		27.1	52	-25	7	6	·	·
	Alz bis Mangfall	Ebersberg	528	·	·	6.2	·	25.7	2.5	·	·	·	·	·	·	·	·	·	·	2.9	4.9	·	·	·	0.7	5.2	·	·	·	·	·	·	·		48.1	100	0	7	6	·	·
		Ostermünchen	505	·	0.0	1.9	·	16.8	0.7	·	·	·	·	·	·	·	·	·	·	·	6.8	0.0	·	·	·	4.2	·	1.1	·	·	·	·	·		31.5			6	5	·	·
		~~Attl~~ ++++	~~475~~	·	·	5.4	·	23.5	2.1	·	0.2	0.1	·	·	0.1	·	·	0.1	0.2	·	5.4	·	·	·	1.1	3.9	1.0	0.5	·	·	·	0.1	·		44.0			14	7	·	·
		Haag i. Obb.	564	·	0.2	3.1	·	17.5	2.7	·	·	·	·	·	·	·	·	·	·	3.2	4.6	·	·	·	1.1	4.8	·	0.7	·	·	·	·	·		37.9	72	-15	9	7	·	·
		Schnaitsee	600	·	·	5.1	·	13.1	5.1	·	·	·	·	·	·	·	·	·	·	2.1	3.5	·	·	·	1.2	5.2	·	1.9	·	·	·	·	·		37.2	57	-28	8	8	·	·
		Mühldorf	382	·	0.8	2.6	·	9.2	3.4	·	·	·	0.0	·	·	·	·	0.3	0.2	1.1	4.1	·	·	·	1.2	6.8	·	·	·	·	·	0.2	0.3		30.2	70	-13	12	7	·	·
		Isen	500	·	·	3.6	·	18.5	1.9	·	·	·	·	·	·	·	·	·	·	3.2	2.5	·	·	·	4.0	5.6	·	0.8	·	·	·	·	·		40.1	82	-9	8	7	·	·
		Dorfen	460	·	0.4	4.5	·	14.5	1.9	·	·	·	0.6	·	0.2	0.2	·	0.2	0.4	1.2	2.8	·	·	·	1.2	4.5	0.6	0.1	·	·	·	0.2	0.2		33.7	85	-18	11	7	·	·

\+ Kreuzberg i.B.W. 819 +++ Riedering 493
++ Ober ++++ Garbersee 500

Tägliche Niederschlagshöhen in Millimetern, gemessen um 7 Uhr morgens

November

Fluß-gebiet		Ort	See-höhe m	1	2	3	4	5	6	7	8	9	10	11	12	13	14	15	16	17	18	19	20	21	22	23	24	25	26	27	28	29	30	31	Monats-summe mm	% d. Norm.	Abweichung v. d. Norm.	Zahl der Tage mit Niederschl. ≥0.1	≥1.0	≥0.1	☒
Inn	Alz	Seegatterl	715	·	·	7.6	·	45.0	16.2	·	·	·	·	·	·	·	·	·	·	·	3.5	·	·	·	4.0	4.5	5.2	·	2.0	·	·	·	·	·	88.0			8	8	1	·
		Reit i. W.	695	·	·	5.2	·	51.2	21.2	0.1	·	0.0	0.0	0.0	0.0	0.0	0.0	0.0	0.0	0.0	2.9	0.0	0.0	0.0	0.5	7.5	6.1	·	2.6	0.0	·	·	·	·	97.3	102	+2	9	7	·	·
		Schleching	570	·	1.0	3.0	3.0	53.5	12.7	·	0.0	·	·	·	·	·	·	·	·	·	2.2	1.0	·	·	·	10.5	1.0	5.1	·	·	·	·	·	·	93.0	86	-15	10	10	·	·
		Hochgernhaus +	~~1565~~	·	·	5.3	·	52.2	16.9	·	·	·	·	·	·	·	·	·	·	·	5.3	·	·	·	4.5	15.1	·	5.1	·	·	·	·	·	104.4	111	+10	7	7	2	4
		Staudach	540	·	·	0.3	·	61.8	5.2	·	·	·	·	0.0	·	·	·	·	·	·	2.9	·	·	·	0.2	10.6	0.1	2.1	0.1	·	·	·	·	·	83.3	114	+10	9	5	1	·
		Maria Eck	892	·	·	8.3	·	68.2	11.6	·	·	·	·	·	·	·	·	·	·	·	3.6	·	·	·	·	10.2	·	3.8	·	·	·	·	·	·	105.7	119	+17	6	6	1	·
		Sachrang-Ort	740	·	·	9.2	·	44.2	13.5	·	·	·	·	·	·	·	·	·	·	·	2.1	·	·	·	0.7	2.8	0.0	3.5	1.6	·	·	·	·	·	77.6	78	-21	8	7	·	·
		Grattenbach	700	·	·	(11.0)	·	71.7	17.3	0.1	·	·	·	·	·	·	·	·	·	·	2.8	·	·	·	0.3	5.0	·	6.5	·	·	·	·	·	·	113.8	97	-3	8	6	·	·
		Prien a. Ch.	530	·	·	6.1	·	49.2	5.1	·	·	·	·	·	·	·	·	·	·	·	4.1	·	·	·	1.1	5.4	0.0	4.5	·	·	·	·	·	·	75.5	106	+5	7	7	·	·
		Bernau	545	0.1	·	6.1	·	52.7	7.1	·	·	·	·	·	·	0.2	·	0.5	0.5	·	3.6	·	·	·	2.1	4.5	0.1	2.6	·	·	·	·	·	·	80.7	108	+6	12	7	·	·
		Herrenchiemsee	539	0.1	·	4.4	·	46.0	6.2	0.2	0.8	0.1	·	0.1	0.1	0.1	0.2	0.2	0.2	0.1	3.4	0.1	·	·	1.4	4.5	0.0	2.5	0.0	·	·	·	·	·	70.7	96	-3	19	7	·	·
		Seebruck	528	·	·	3.2	·	35.8	5.8	·	·	·	·	·	·	·	·	·	·	·	4.2	·	·	·	1.3	7.2	·	2.6	·	·	·	·	·	·	60.1	91	-6	7	7	·	·
		Ruhpolding	664	·	·	7.9	·	45.6	16.7	·	·	·	·	·	·	·	·	·	·	·	1.8	·	·	·	1.0	24.2	·	4.8	·	·	·	·	·	·	102.0	105	+5	7	7	·	·
		Inzell	695	0.2	·	6.4	·	63.2	12.2	·	·	·	·	·	·	·	·	·	·	·	2.5	·	·	·	1.1	18.7	·	2.7	0.4	·	·	·	·	·	107.4	114	+13	9	7	2	·
		Traunstein (Realsch.)	597	·	·	6.1	·	45.0	6.8	·	·	·	·	·	·	·	·	·	·	·	5.4	·	·	·	1.2	10.3	·	3.0	·	·	·	·	·	·	77.8	90	-8	7	7	·	·
		Trostberg	491	·	0.0	2.9	·	14.8	3.2	·	·	·	0.2	·	·	·	·	0.2	0.1	0.2	5.7	·	·	·	1.3	7.6	0.1	0.4	·	·	·	·	·	·	36.7	63	-21	12	6	·	·
		~~Garching a. Alz~~ ++	~~450~~	:	·	6.0	·	8.6	3.2	·	·	·	·	·	·	·	·	·	·	1.5	5.2	·	·	·	1.3	6.0	0.1	0.1	·	·	·	·	·	·	32.0	65	-17	9	7	·	·
	Salzach	Hintersee	805	·	·	1.8	·	61.2	26.3	·	·	·	·	·	·	·	·	·	·	·	2.8	·	·	·	0.9	20.3	·	4.8	2.5	·	·	·	·	·	120.6	143	+37	8	7	1	1
		Wimbachgrieshütte	1330	2.0	·	7.8	·	113.0	41.3	·	·	·	·	·	·	·	·	·	·	·	2.1	0.0	·	·	·	32.8	1.3	·	6.9	·	·	·	·	·	207.2			8	8	2	8
		Zipfhäusl	996	0.6	·	5.5	·	43.8	27.1	·	·	·	·	·	·	·	·	·	·	·	3.0	0.0	·	·	0.7	25.4	0.0	1.8	3.5	·	·	·	·	·	111.4	121	+19	9	7	4	2
		Loipl-Rothenlehen	830	0.3	·	3.9	·	50.4	40.3	·	·	·	·	·	·	·	·	·	·	·	4.7	·	·	·	0.0	28.5	0.5	2.8	2.3	·	·	·	·	·	136.7	150	+46	9	7	1	3
		Berchtesgaden	600	·	·	3.0	·	62.3	21.3	·	·	·	·	·	·	·	·	·	·	·	2.8	·	·	·	0.5	22.8	0.3	4.6	1.3	·	·	·	·	·	119.5	156	+42	8	7	·	·
		Königssee	605	0.2	·	4.6	·	43.6	24.3	·	·	·	·	·	·	0.1	·	·	0.8	0.1	3.5	0.1	0.2	0.1	0.2	24.0	·	3.9	3.0	·	0.1	·	0.1	·	108.9			11	7	·	·
		Schellenberg	540	·	·	3.1	·	57.6	38.6	·	·	·	·	·	·	·	·	·	·	·	3.1	·	·	·	0.6	22.2	·	4.0	0.9	·	·	·	·	·	140.3	153	+48	8	6	·	·
	Salzach, Saalach	Falleck	1150	·	·	6.7	·	60.7	27.1	·	·	·	·	·	·	·	·	·	·	·	1.5	·	·	·	·	24.0	0.6	2.4	0.5	·	·	·	·	·	123.5	112	+14	8	6	3	3
		Traunsteinerhütte	1580	·	·	8.0	·	62.2	37.1	·	·	·	·	·	·	·	·	·	·	·	4.1	·	·	·	0.9	28.2	4.4	7.7	1.6	·	0.4	·	·	·	154.0			10	8	4	7
		Weißbach	611	·	·	3.4	·	51.9	21.3	·	·	·	·	·	·	·	·	·	·	·	3.1	·	·	·	0.5	23.5	·	3.2	2.1	·	·	·	·	·	109.0	111	+11	8	7	2	3
		Schwarzbachwacht	868	0.2	·	5.8	·	60.7	26.7	·	·	·	·	·	·	·	·	·	·	·	3.2	·	·	·	0.9	20.4	·	4.0	1.6	·	·	·	·	·	123.5	134	+32	9	7	2	3
		Jettenberg	510	·	·	2.9	·	60.5	19.0	·	·	·	·	·	·	·	·	·	·	·	3.1	·	·	·	0.5	18.8	·	2.0	2.5	·	·	·	·	·	109.3	120	+18	8	7	·	·
		Predigtstuhl	1575	·	·	1.5	·	50.6	27.5	2.0	·	·	·	·	·	·	·	·	·	·	2.7	·	·	·	1.2	17.5	·	2.5	12.1	·	·	·	·	·	117.6			9	9	6	8
		Bad Reichenhall	465	·	·	2.3	·	41.5	20.5	·	·	·	·	·	·	·	·	·	·	·	3.1	·	·	·	0.8	21.8	0.2	2.0	1.2	·	·	·	·	·	93.4	130	+21	9	7	·	·
		Hallthurm	693	·	·	2.4	·	39.1	16.5	·	·	·	·	·	·	·	·	·	·	·	4.0	·	·	·	1.4	21.2	·	1.6	·	·	·	·	·	·	86.2	102	+2	7	7	·	
	Salzach	~~Freilassing~~ +++	~~428~~	·	·	2.9	·	27.4	6.0	·	·	·	·	·	·	·	·	0.8	·	·	4.8	·	·	·	1.3	9.7	·	1.7	·	·	·	·	·	·	54.6	90	-6	8	7	·	·
		Oberteisendorf	522	·	·	6.2	·	45.1	8.1	·	·	·	·	·	·	·	·	·	·	·	6.0	·	·	·	1.2	16.2	·	2.5	·	·	·	·	·	·	85.3	95	-5	7	7	·	·
		Laufen	400	·	·	8.4	·	20.1	7.5	·	·	·	·	·	·	·	·	·	·	·	16.2	·	·	·	·	13.8	·	0.0	·	·	·	·	·	·	66.0	108	+5	5	5	·	·
		Waging	465	0.7	·	4.1	·	25.1	7.9	·	·	·	0.1	0.1	·	·	·	·	·	·	6.7	·	·	·	1.2	10.1	0.2	3.1	·	·	·	·	·	·	59.3	90	-7	11	7	·	·
		Burghausen	400	0.1	0.2	4.5	·	14.2	(7.0)	·	·	0.1	0.2	·	0.2	·	·	0.2	0.2	·	4.4	·	·	·	1.3	9.3	·	(1.0)	·	·	·	·	0.2	·	43.8	91	-4	15	7	·	·
	Inn	Simbach a. I.	340	·	0.0	3.1	·	22.7	6.6	·	·	0.2	·	·	·	·	·	0.2	0.2	1.3	4.4	·	·	·	1.3	10.4	·	0.1	·	·	·	·	·	·	50.5	97	-1	11	7	·	·
		Würding	321	·	·	1.3	·	20.7	5.8	·	·	·	·	·	·	·	·	·	·	0.2	3.5	·	·	·	2.2	8.3	·	1.4	·	·	·	·	·	·	43.4	71	-18	8	7	·	
	Rott	Oberbergkirchen	490	·	0.6	2.6	·	9.9	2.6	·	·	·	·	·	·	·	0.2	0.4	0.6	0.6	3.7	·	·	·	1.9	7.1	0.2	0.5	·	·	·	0.3	0.2	·	31.4	80	-8	15	6	·	·
		Gangkofen	440	·	0.3	2.0	·	8.6	3.3	0.8	·	·	·	·	·	·	·	·	·	1.6	2.0	·	·	·	1.3	4.4	1.0	3.3	·	·	·	·	·	·	28.6	62	-17	11	9	·	·
		Eggenfelden	417	·	0.6	1.6	·	17.9	6.0	·	·	·	·	·	·	0.1	·	0.2	0.2	0.9	3.3	·	·	·	1.7	6.5	0.0	1.3	·	·	·	0.2	0.1	·	40.6	83	-8	14	7	·	·
		Wurmannsquick	509	·	·	2.6	·	15.0	4.5	·	·	·	0.0	·	·	·	·	·	·	·	5.1	·	·	·	1.2	6.5	·	0.2	·	·	·	·	·	·	35.1	75	-12	7	6	·	·
		Pfarrkirchen	381	·	0.0	1.9	·	20.2	7.0	·	·	·	·	·	·	·	·	·	·	1.8	2.5	·	·	·	2.4	7.4	·	0.5	·	·	·	0.0	0.1	·	43.8	102	+1	9	7	·	·
Donau	Donau	Oberfrauenwald	800	·	·	2.2	·	38.6	30.5	0.7	·	·	·	·	·	·	·	·	·	2.0	2.7	0.4	·	·	1.1	16.7	0.3	1.7	·	·	·	·	·	·	96.9	151	+33	11	8	1	1
		Obernzell	290	·	·	(1.0)	·	24.7	8.3	0.2	·	·	·	·	·	·	·	·	·	0.1	8.5	·	·	·	1.2	16.1	·	·	·	·	·	·	0.0	·	60.1	105	+3	8	6	·	·
		Wegscheid	721	·	·	1.2	0.3	31.2	27.5	1.5	·	·	·	·	·	·	·	·	·	2.8	6.7	0.2	·	·	1.1	16.0	0.5	2.0	·	·	·	·	·	·	91.0	117	+13	12	3	1	1

\+ 1395 +++ Ainning 430

++ Engelsberg 517

1938 — Tägliche Niederschlagshöhen in Millimetern, gemessen um 7 Uhr morgens — November

Flußgebiet		Ort	Seehöhe m	1	2	3	4	5	6	7	8	9	10	11	12	13	14	15	16	17	18	19	20	21	22	23	24	25	26	27	28	29	30	31	Monatssumme mm	% d. Mittel	Abweichung v. d. Norm.	Zahl der Tage mit Niederschl. ≥0.1	≥1.0	≥0.1	☒
Elbe																																								
Moldau	Lahnitz	Weitra	599	·	·	·	·	6.9	10.0	·	·	·	·	·	·	·	·	·	·	·	7.2	·	·	·	·	16.5	·	·	·	·	·	·	·	40.6			4	4	·	·
		Gmünd	490	·	·	·	·	10.5	4.0	·	·	·	·	·	·	·	·	·	·	·	2.3	·	·	·	·	29.1	·	·	·	·	·	·	·	45.9			4	4	·	·
		Heidenreichstein	560	·	·	·	·	14.7	10.5	·	·	·	·	·	·	·	·	·	·	·	3.5	·	·	·	·	23.1	·	·	·	·	·	·	·	51.8			4	4	·	·
		Litschau	530	·	·	0.5	·	16.3	6.4	·	·	·	·	·	·	·	·	·	·	·	·	·	·	·	·	25.7	·	·	·	·	·	·	·	48.9	106	+3	4	3	1	·
Rhein																																								
Ill	Mündung bis Quelle	Vermunt	1750	·	·	5.6	·	1.2	7.3	·	·	·	·	·	·	·	·	·	·	·	1.5	·	·	·	1.5	26.1	·	5.4	·	·	·	·	·	48.6			7	7	3	13
		Gaschurn	964	·	·	4.9	·	0.5	9.1	·	·	·	·	·	·	·	·	·	·	·	1.0	·	·	·	·	18.0	·	3.8	·	·	·	·	·	37.3	50	-37	6	5	1	2
		Gargellen	1580	·	·	3.1	·	·	5.0	·	·	·	·	·	·	·	·	·	·	·	2.8	·	·	·	1.7	27.6	·	2.8	·	·	·	·	·	43.0	47	-98	6	6	3	9
		Silbertal	889	·	·	2.8	·	·	(5.0)	·	·	·	·	·	·	·	·	·	·	·	6.7	·	·	·	·	11.2	2.0	1.7	·	·	·	·	6.7	38.1	36	-60	6	6	3	·
		Tschagguns	684	·	·	2.6	·	0.8	4.5	·	·	·	·	·	·	·	·	·	·	·	·	·	·	·	4.2	14.6	0.8	3.6	·	·	·	·	·	31.1	39	-49	7	5	·	·
		Langen a. Arlberg	1220	·	·	2.5	·	3.1	9.0	·	·	·	·	·	·	·	·	·	·	·	1.7	·	·	·	·	20.4	2.5	4.7	·	·	·	·	·	44.0	32	-93	7	7	2	6
		Bludenz (Bürs)	590	·	·	2.5	·	·	8.6	·	·	·	·	·	·	·	·	·	·	·	3.0	·	·	·	·	11.9	3.8	2.6	·	·	·	·	·	32.4	40	-50	6	6	·	·
		Lünersee	1969	·	·	4.3	·	0.7	4.5	·	·	·	·	·	·	·	·	·	·	·	2.7	·	·	·	3.5	8.4	1.0	3.5	·	·	·	·	·	28.0			8	7	6	18
		Fontanella	1100	·	·	5.6	·	2.4	6.3	·	·	·	·	·	·	·	·	·	·	·	2.9	·	·	·	0.2	21.2	1.8	4.0	·	·	·	·	·	44.4			8	7	2	1
		Thüringen	550	·	·	3.0	·	0.8	11.8	·	·	·	·	·	·	·	·	·	·	·	2.4	·	·	·	·	12.2	0.2	0.8	·	·	·	·	·	31.2	39	-50	7	4	·	·
		Feldkirch	479	·	·	3.6	·	0.2	2.4	·	·	·	·	·	·	·	·	·	·	·	1.9	·	·	·	·	6.2	1.0	2.6	·	·	·	·	·	17.9	28	-47	7	6	·	·
Rhein	Rhein	Meiningen	410	·	·	3.0	·	0.2	3.7	·	·	·	·	·	·	·	0.9	·	·	0.3	2.5	·	·	·	·	13.2	0.5	1.9	·	·	·	·	·	26.2	40	-40	9	5	·	·
		Laterns	912	·	·	7.6	·	0.3	9.4	·	·	·	·	·	·	·	·	·	·	·	2.9	·	·	·	·	12.6	1.2	2.1	·	·	·	·	·	36.1	39	-57	7	6	1	1
		Mäder	416	·	·	4.1	·	0.1	3.2	·	·	·	·	·	·	·	·	·	·	·	3.2	·	·	·	·	6.5	1.3	1.9	·	·	·	·	·	20.3	31	-45	7	6	·	·
Bodensee	Bodensee	Hohenems	430	·	·	5.0	·	0.5	2.4	·	·	·	·	·	·	·	0.4	·	·	·	3.3	·	·	·	·	5.0	2.5	2.2	·	·	·	·	·	21.3	27	-58	8	6	·	·
		Gütle	520	·	·	8.6	·	1.3	3.6	·	·	·	·	·	·	·	·	·	·	·	5.6	·	·	·	·	5.3	2.5	6.7	·	·	·	·	·	33.6	31	-76	7	7	·	·
		Bildstein	650	·	·	5.6	·	0.5	3.5	·	·	·	·	·	·	·	·	·	·	·	7.0	·	·	·	·	3.1	4.1	5.5	·	·	·	·	·	29.3	33	-61	7	6	·	·
	Bregenzer Ache	Schröcken	1260	·	·	9.2	·	4.0	11.0	·	·	·	·	·	·	·	·	·	·	·	3.2	·	·	·	·	17.0	2.0	9.6	·	·	·	·	·	56.0	38	-90	7	7	4	8
		Au	800	·	·	4.8	·	1.0	9.6	·	·	·	·	·	·	·	·	·	·	·	2.7	·	0.1	·	0.9	14.6	1.3	8.2	·	·	·	·	·	43.2	34	-84	9	7	1	·
		Damüls	1428	·	·	6.1	·	1.8	6.0	·	·	·	·	·	·	·	·	·	·	·	2.1	·	·	·	0.2	15.0	2.9	5.5	·	·	·	·	·	39.6	29	-95	8	7	3	·
		Bizau	700	·	·	8.6	·	1.8	2.5	·	·	·	·	·	·	·	·	·	·	·	4.1	·	·	·	0.2	10.3	1.2	5.3	·	·	·	·	·	34.0	30	-81	8	7	·	·
		Andelsbuch	601	·	·	10.2	·	2.2	2.5	·	·	·	·	·	·	·	·	·	·	·	5.0	·	·	·	·	8.5	2.5	8.0	·	·	·	·	·	38.9			7	7	·	·
		Sibratsgfäll	931	·	0.2	12.1	·	1.1	7.5	·	·	·	·	·	·	·	·	·	·	·	6.2	·	0.1	·	1.1	6.5	2.0	12.7	·	·	·	·	·	49.5	40	-74	10	8	1	·
		Sulzberg	1007	·	·	6.2	·	1.0	2.2	·	·	·	·	·	·	·	·	·	·	·	6.2	·	·	·	·	4.5	6.4	7.2	·	·	·	·	·	33.7	25	-100	7	7	·	·
	B.	Bregenz	412	·	·	7.2	·	1.2	2.0	·	·	·	·	·	·	·	·	·	·	·	4.8	·	·	·	·	3.5	5.5	5.0	·	·	·	·	·	29.0	34	-57	7	7	·	·
Donau																																								
Donau oberhalb des Inn	L.	Mittelberg	1270	·	·	5.7	·	2.5	7.5	·	·	·	·	·	·	·	·	·	·	·	5.3	·	·	·	·	0.8	17.6	2.5	6.7	·	·	·	·	48.6	39	-75	8	7	2	4
	Lech	Zürs	1720	·	1.2	4.0	·	3.5	7.5	·	·	·	·	·	·	·	·	·	·	·	1.6	·	·	·	·	15.5	2.1	0.0	·	·	·	·	·	35.4	46	-42	7	7	4	9
		Lech	1454	·	·	1.8	·	·	4.0	·	·	·	·	·	·	·	·	·	·	·	1.5	·	·	·	·	15.8	2.3	5.7	·	·	·	·	·	31.1	44	-40	6	6	2	8
		Holzgau	1103	·	0.1	1.7	·	1.3	4.7	·	·	·	·	·	·	·	·	·	·	·	1.5	·	·	·	·	13.5	2.7	3.8	0.4	·	·	·	·	29.7	36	-52	9	7	1	8
		Gramais	1318	·	·	·	·	7.1	1.8	·	·	·	·	·	·	·	·	·	·	·	·	·	·	·	·	1.0	·	3.0	·	·	·	·	·	12.9			4	4	2	1
		Hinterhornbach	1101	·	·	2.9	·	5.5	4.7	·	·	·	·	·	·	·	·	·	·	·	3.4	·	·	·	0.2	20.5	2.2	3.8	·	·	·	·	·	43.2	47	-50	8	7	2	·
		Namlos	1263	·	·	5.8	·	2.7	4.3	·	·	·	·	·	·	·	·	·	·	·	4.6	·	·	·	·	8.5	·	5.2	·	·	·	·	·	31.1	39	-48	6	6	1	·
		Forchach	905	·	·	2.3	·	4.0	0.2	·	·	·	·	·	·	·	·	·	·	·	1.8	·	·	·	·	15.6	0.5	3.7	·	·	·	·	·	28.1	39	-45	7	5	2	2
		Höfen	869	·	·	2.3	·	1.6	0.6	·	·	·	·	·	·	·	·	·	·	·	2.2	·	·	·	·	9.3	4.0	3.8	·	·	·	·	·	23.8	29	-57	7	6	·	·
		Berwang	1336	·	·	·	·	·	4.9	·	·	·	·	·	·	·	·	·	·	·	·	·	·	·	·	2.8	7.4	·	·	·	·	·	·	15.1	20	-60	3	3	1	·
		Plansee	976	·	0.4	4.4	1.4	6.1	·	·	·	·	·	·	·	·	·	·	·	·	4.5	·	·	·	·	11.6	1.3	3.1	·	·	·	·	·	32.8			8	7	2	·
		Tannheim	1094	·	·	5.6	·	10.2	0.5	·	·	·	·	·	·	·	·	·	·	·	4.4	·	·	·	·	14.9	1.5	6.0	·	·	·	·	·	43.1	49	-45	7	6	2	·
	L.	Scharnitz	963	·	·	·	·	3.2	·	·	·	·	·	·	·	·	·	·	·	·	2.6	·	·	·	·	4.6	·	5.6	·	·	·	·	·	16.0	20	-65	4	4	1	

1938 — Tägliche Niederschlagshöhen in Millimetern, gemessen um 7 Uhr morgens — November

Flußgebiet		Ort	Seehöhe m	1	2	3	4	5	6	7	8	9	10	11	12	13	14	15	16	17	18	19	20	21	22	23	24	25	26	27	28	29	30	31	Monatssumme mm	% d. Norm.	Abweichung v. d. Norm.	Zahl der Tage mit Niederschl. ≥0.1	≥1.0	≥0.1	☒
Donau o. d. Inn	Isar	Seefeld	1176	·	·	3.3	·	·	·	·	·	·	·	·	·	·	·	·	·	·	·	·	·	·	·	10.8	1.4	2.6	·	·	·	·	·	·	18.1	22	-63	4	4	3	9
		Oberleutasch	1126	·	·	0.9	·	·	3.4	·	·	·	·	·	·	·	·	·	·	·	1.1	·	·	·	·	4.0	·	·	·	·	·	·	·	9.4	14	-57	4	3	1	3
		Hinterriß	930	·	·	4.3	·	3.4	9.6	·	·	·	·	·	·	·	·	·	·	·	3.6	·	·	·	·	6.1	·	5.6	·	·	·	·	·	32.6	37	-54	6	6	1	1
		Pertisau	950	·	·	0.8	·	·	19.3	·	·	·	·	·	·	·	·	·	·	·	0.6	·	·	·	·	6.3	·	3.4	·	·	·	·	·	30.4	32	-64	5	3	1	·
		Achenkirch	922	·	·	4.8	2.6	1.6	27.7	·	·	·	·	·	·	·	·	·	·	·	3.5	·	·	·	·	·	·	14.0	·	·	·	·	·	54.2	75	-18	6	6	1	1
		Ehrwald	993	·	·	1.6	·	3.6	2.0	·	·	·	·	·	·	·	·	·	·	·	1.7	·	·	·	·	0.6	·	2.6	·	·	·	·	0.7	·	13.0	21	-50	7	5	1	·
Inn	Sanna bis Grenze	Nauders	1362	·	·	·	·	·	·	·	·	·	·	·	·	·	·	·	·	·	·	·	·	·	·	13.1	3.5	·	·	·	·	·	·	·	16.6	40	-24	2	2	1	·
		Spiß	1628	·	·	0.5	0.0	1.3	0.3	·	·	·	·	·	·	·	·	·	·	·	·	·	·	·	·	3.7	7.8	1.4	0.3	·	·	·	0.0	·	15.3	27	-41	7	4	4	6
		Ried i. Oberinntal	877	·	·	0.9	·	0.2	0.3	·	·	·	·	·	·	·	·	·	·	·	·	·	·	·	·	0.1	4.3	0.4	0.3	0.2	·	·	·	·	6.7	20	-27	8	1	2	·
		Obladis	1386	·	·	0.6	·	·	0.5	·	·	·	·	·	·	·	·	·	·	·	·	·	·	·	·	6.6	·	·	·	·	·	·	·	·	7.7			3	1	1	·
		Feuchten	1285	·	·	1.5	·	·	·	·	·	·	·	·	·	·	·	·	·	·	·	·	·	·	·	3.4	·	·	·	·	·	·	·	·	4.9	12	-37	2	2	1	4
		Landeck	813	·	·	·	·	·	0.5	·	·	·	·	·	·	·	·	·	·	·	·	·	·	·	·	·	·	6.0	·	·	·	·	·	·	6.5	15	-36	2	1	·	·
	Sanna	Waldhäusl	1627	·	·	2.1	·	2.2	6.2	·	·	·	·	·	·	·	·	·	·	·	2.1	·	·	·	·	20.2	·	3.0	·	·	·	·	·	35.8	36	-64	6	6	4	8
		St. Anton a. Arlb.	1307	·	·	·	·	·	·	·	·	·	·	·	·	·	·	·	·	·	4.1	·	·	·	·	11.3	·	2.0	·	·	·	·	·	17.4	20	-68	3	3	2	8
		~~Galltür~~ +	~~1590~~	·	·	2.6	·	6.4	5.3	·	·	·	·	·	·	·	·	·	·	·	0.8	·	·	·	0.4	4.2	0.8	0.0	·	·	·	·	·	20.5	48	-21	7	4	4	·
		See	1073	·	·	·	·	2.3	·	·	·	·	·	·	·	·	·	·	·	·	·	·	·	·	·	17.8	·	2.1	·	·	·	·	·	22.2	38	-37	3	3	1	8
	Inn	Fernpass	1209	·	·	1.0	·	·	4.6	·	·	·	·	·	·	·	·	·	·	·	·	·	·	·	·	13.6	·	·	·	·	·	·	·	·	19.2			3	3	1	2
		Imst	826	·	·	4.1	·	0.9	·	·	·	·	·	·	·	·	·	·	·	·	0.3	·	·	·	·	6.3	0.1	3.3	·	·	·	·	·	15.0	31	-33	6	3	1	·
		Plangeroß	1616	·	·	0.9	·	1.2	0.8	·	·	·	·	·	·	·	·	·	·	·	·	·	·	·	·	4.4	0.2	·	·	·	·	·	·	·	7.5	13	-48	5	2	4	3
		St. Leonhard	1371	·	·	·	·	0.2	1.5	·	·	·	·	·	·	·	·	·	·	·	·	·	·	·	·	3.8	0.2	1.4	2.3	·	·	·	·	·	9.4	13	-40	6	4	4	6
		Rietzenried	1080	·	·	·	·	·	0.1	·	·	·	·	·	·	·	·	·	·	·	·	·	·	·	·	5.1	0.3	1.0	·	·	·	·	·	·	6.5			4	2	3	·
	Ötz	Vent	1892	·	·	2.1	·	·	·	·	·	·	·	·	·	·	·	·	·	·	·	·	·	·	·	7.2	·	2.1	·	·	·	·	·	·	11.4	24	-36	3	3	1	·
		Obergurgl	1927	·	·	3.1	6.2	4.1	3.2	·	·	·	·	·	·	·	·	·	·	·	·	·	·	·	·	1.2	·	0.3	·	·	·	·	·	·	18.1	34	-35	6	5	3	3
		Sölden	1377	1.5	·	·	·	·	·	·	·	·	·	·	·	·	·	·	·	·	·	·	·	·	·	4.1	·	2.4	·	·	·	·	0.3	·	8.3	19	-35	4	3	2	
		Längenfeld	1179	·	·	·	·	·	·	·	·	·	·	·	·	·	·	·	·	·	·	·	·	·	·	1.8	·	·	·	·	·	·	·	·	1.8	4	-44	1	1	·	·
		Ötz	775	·	·	0.8	·	0.3	·	·	·	·	·	·	·	·	·	·	·	·	·	·	·	·	·	3.0	·	0.9	·	·	·	·	·	·	5.0	13	-33	4	1	·	·
		Marlstein	1789	·	·	·	·	·	·	·	·	·	·	·	·	·	·	·	·	·	·	·	·	·	·	2.0	·	·	·	·	·	·	·	·	2.0	4	-45	1	1	·	·
	Inn	Obsteig	950	·	·	·	·	1.0	0.6	·	·	·	·	·	·	·	·	·	·	·	·	·	·	·	·	6.8	·	1.2	·	·	·	·	·	·	9.6	22	-34	4	3	2	·
		Roßkogelhütte	1780	·	·	·	·	2.6	3.1	·	·	·	·	·	·	·	·	·	·	·	3.2	·	·	·	·	4.3	·	·	·	·	·	·	·	·	13.2			4	4	2	·
		Gries im Sellrain	1238	·	·	·	·	·	·	·	·	·	·	·	·	·	·	·	·	·	·	·	·	·	·	4.5	·	·	·	·	·	·	·	·	4.5	7	-58	1	1	1	1
		Innsbruck	582	·	·	1.5	·	0.4	6.3	·	·	·	·	·	·	·	·	·	·	·	0.7	·	·	·	0.0	3.5	0.0	2.8	3.6	·	·	·	·	·	18.3	31	-41	7	5	·	·
	Sill	Brenner	1358	·	·	2.2	·	·	7.5	·	·	·	·	·	·	·	·	·	·	·	0.5	·	·	3.0	22.5	8.0	·	1.5	2.8	·	1.2	1.6	·	·	44.8	66	-23	10	9	5	7
		Trins	1214	·	·	0.8	·	·	1.6	·	·	·	·	·	·	·	·	·	·	·	1.2	·	·	·	18.8	6.8	·	·	3.8	·	·	0.6	·	·	33.6	51	-32	7	5	1	1
		Matrei a. Brenner	993	·	·	0.5	·	·	2.6	·	·	·	·	·	·	·	·	·	·	·	1.3	·	·	·	4.5	2.7	·	·	1.0	·	·	·	·	·	12.6	25	-38	6	5	·	·
		Schönberg	1014	·	·	1.0	·	0.1	3.2	·	·	·	·	·	·	·	·	·	·	·	1.7	·	·	·	3.4	2.2	·	0.2	2.3	·	·	·	·	·	14.1	29	-34	8	6	1	·
	Inn	Hafelekar	2260	·	·	2.3	·	4.0	19.5	·	·	·	·	·	·	·	·	·	·	·	1.3	·	·	·	·	8.6	0.6	0.6	0.2	·	·	·	·	·	32.1			8	5	6	5
		Hall in Tirol	560	·	·	0.0	·	2.5	5.2	·	·	·	·	·	·	·	·	·	·	·	0.7	·	·	·	0.2	2.5	·	·	4.8	·	·	·	·	·	15.9	31	-36	6	4	·	·
		St. Michael i. Gnadenw.	875	·	·	·	·	12.0	4.1	·	·	·	·	·	·	·	·	·	·	·	1.0	·	·	·	·	9.5	·	·	5.5	·	·	·	·	·	32.1	41	-47	5	5	1	·
		Schwaz	535	·	·	4.9	·	2.8	3.0	·	·	·	·	·	·	·	·	·	·	·	·	·	·	·	·	14.2	·	1.2	·	·	·	·	·	·	26.1	44	-34	5	5	·	·
		Rotholz	536	·	·	3.2	·	7.3	·	·	·	·	·	·	·	·	·	·	·	·	1.5	·	·	·	·	10.5	·	1.5	2.0	·	·	·	·	·	26.0	36	-47	6	6	·	·
	Ziller	Ginzling	999	·	·	3.1	·	3.7	1.6	·	·	·	·	·	·	·	·	·	·	·	3.2	·	·	·	2.7	5.6	·	3.7	1.2	·	·	·	·	·	24.8			8	8	1	·
		Vord. Tux (Lannersb.)	1290	·	·	1.8	·	3.7	0.3	·	·	·	·	·	·	·	·	·	·	·	1.2	·	·	·	2.2	5.7	·	·	1.9	·	·	·	·	·	16.8	32	-35	7	6	2	3
		In der Au	1276	·	·	4.6	·	3.7	4.5	·	·	·	·	·	·	·	·	·	·	·	0.5	·	·	·	10.1	11.2	·	·	7.8	·	·	·	·	·	42.4			7	6	1	·
		Brandberg	1092	·	·	2.5	·	1.7	2.0	·	·	·	·	·	·	·	·	·	·	·	1.2	·	·	·	0.2	10.4	·	0.7	2.5	·	·	·	·	·	21.2	30	-49	8	6	2	2
		Gerlos	1241	·	·	5.2	·	6.1	10.5	·	·	·	·	·	·	·	·	·	·	·	1.5	·	·	·	0.5	10.0	·	·	0.5	·	·	·	·	·	34.3	49	-36	7	5	2	8
		Ried i. Zillertal	572	·	·	6.4	·	5.3	1.8	·	·	·	·	·	·	·	·	·	·	·	1.8	·	·	·	0.2	0.3	14.0	·	1.3	·	·	·	0.2	·	31.3	53	-28	9	6		·
Großachen bis Ziller		Erzh. Johann-Klause	822	·	·	4.9	·	25.6	7.0	·	·	·	·	·	·	·	·	·	·	·	2.2	·	·	·	·	2.7	12.8	0.5	4.7	·	·	·	·	·	60.4	59	-42	8	7	2	·
		Pinegg	710	·	·	·	·	8.0	18.9	·	·	·	·	·	·	·	·	·	·	·	1.8	·	·	·	·	·	2.4	9.7	0.5	·	·	·	·	·	41.3			6	5	2	·

+ Galtür 1596

1938 — Tägliche Niederschlagshöhen in Millimetern, gemessen um 7 Uhr morgens — November

Flußgebiet		Ort	Seehöhe m	1	2	3	4	5	6	7	8	9	10	11	12	13	14	15	16	17	18	19	20	21	22	23	24	25	26	27	28	29	30	31	Monatssumme mm	% d. Norm.	Abweichung v. d. Norm.	Zahl der Tage mit Niederschl. ≥0.1	≥1.0	Schnee ≥0.1	Gewitter
Inn	Großache bis Ziller	Steinberg	1000	·	·	6.7	·	22.8	13.0	·	·	·	·	·	·	·	·	·	·	·	7.4	·	·	·	0.2	12.2	·	6.3	·	·	·	·	·		68.6	67	-34	7	6	1	1
		Oberau	936	·	·	6.0	·	11.0	1.4	·	·	·	·	·	·	·	·	·	·	·	·	·	·	·	·	6.4	·	7.3	·	·	·	·	·		32.1			5	5	2	·
		Kelchsau	820	·	·	5.4	·	10.7	2.3	·	·	·	·	·	·	·	·	·	·	·	3.7	·	·	·	·	7.4	·	3.5	12.5	·	·	·	·		45.5	66	-23	7	7	2	·
		Kirchbichl	490	·	·	2.0	·	11.8	1.4	·	·	·	·	·	·	·	·	·	·	·	0.5	·	·	·	·	8.0	·	3.4	2.8	·	·	·	·		29.9	41	-43	7	6	·	·
		Ellmau	810	·	·	2.2	·	16.2	11.0	·	·	·	·	·	·	·	·	·	·	·	1.2	·	·	·	0.3	5.4	·	4.6	2.4	·	·	·	·		43.3	59	-31	8	7	·	·
		Kufstein	505	·	·	3.1	·	(15.0)		·	·	·	·	·	·	·	·	·	·	·	1.0	·	·	·	0.2	5.3	·	3.4	1.2	·	·	·	·		29.7			8	7	·	·
	Großache	Jochberg	980	·	·	5.2	·	22.4	12.2	·	·	·	·	·	·	·	·	·	·	·	2.8	·	·	·	·	9.3	·	7.0	·	·	·	·	·		58.9	68	-27	6	6	2	2
		Kitzbühel	763	·	·	·	·	19.4	1.8	·	·	·	·	·	·	·	·	·	·	·	0.0	·	·	·	2.2	4.8	·	2.4	·	·	·	·	·		30.6	42	-42	5	5	·	·
		Hahnenkamm	1655	·	·	3.1	·	12.2	6.6	·	·	·	·	·	·	·	·	·	·	·	1.2	·	·	·	0.3	4.5	·	2.3	1.0	·	·	·	·		31.2			8	7	3	6
		Kirchberg i. Tir.	823	·	·	3.0	·	15.5	6.7	·	·	·	·	·	·	·	·	·	·	·	1.4	·	·	·	3.1	4.4	·	2.0	2.2	·	·	·	·		38.3	53	-34	8	8	3	·
		St. Johann i. Tir.	663	·	·	·	·	51.0	14.1	·	·	·	·	·	·	·	·	·	·	·	2.5	·	·	·	·	12.0	·	2.5	·	·	·	·	·		82.1	98	- 2	5	5	·	·
		Hochfilzen	952	·	·	·	·	27.5	19.2	·	·	·	·	·	·	·	·	·	·	·	6.7	·	·	·	2.3	12.4	4.4	3.9	5.1	·	·	·	·		81.5	71	-32	8	8	4	4
		Fieberbrunn	788	·	·	3.6	·	30.1	15.4	·	·	·	·	·	·	·	·	·	·	·	1.4	·	·	·	·	·	·	21.3	·	·	·	·	·		71.8	73	-26	5	5	1	1
		Kössen	588	·	·	4.3	·	72.0	12.4	·	·	·	·	·	·	·	·	·	·	·	3.0	·	·	·	·	7.2	·	11.0	·	·	·	·	·		109.9	98	- 2	6	6	·	·
		Walchsee	660	·	·	14.2	·	60.4	10.6	·	·	·	·	·	·	·	·	·	·	·	4.8	·	·	·	·	3.2	·	2.6	·	·	·	·	·		95.8	90	-10	6	6	·	·
	Salzach	Krimmler Tauernh.	1621	·	·	·	·	9.7	2.1	·	·	·	·	·	·	·	·	·	·	·	·	·	·	·	·	9.8	·	·	·	·	·	·	·		21.6	50	-21	3	3	1	6
		Krimml	1050	·	·	7.2	·	6.1	6.5	·	·	·	·	·	·	·	·	·	·	·	2.6	·	·	·	·	14.1	·	·	0.6	·	·	·	·		37.1	77	-11	6	5	2	7
		Paß Thurn	1207	·	·	3.2	·	15.9	8.0	·	·	·	·	·	·	·	·	·	·	·	4.5	·	·	·	·	14.9	·	2.9	5.6	·	·	·	·		55.0			7	7	3	2
		Stuhlfelden	773	·	·	1.9	·	13.1	6.7	·	·	·	·	·	·	·	·	·	·	·	1.7	·	·	·	0.5	4.8	·	1.4	3.3	·	·	·	·		33.4	55	-28	8	7	·	·
		Moserboden	1960	·	·	6.6	·	28.1	19.1	·	·	·	·	·	·	·	·	·	·	·	3.9	0.0	·	·	·	15.9	0.0	·	7.0	·	·	·	·		80.6	63	-47	6	6	4	8
		Kaprun	750	·	·	2.4	·	20.4	4.0	·	·	·	·	·	·	·	·	·	·	·	1.7	·	·	·	·	5.7	·	1.3	2.5	·	·	·	·		38.0	57	-29	7	7	·	·
		Zell am See	755	·	·	1.6	·	30.8	10.6	·	·	·	·	·	·	·	·	·	·	·	0.2	·	·	·	0.8	11.0	0.3	0.3	1.8	·	·	·	·		57.4	93	- 5	9	5	·	·
		Schmittenhöhe	1935	·	·	6.2	·	11.4	90.0	·	·	·	·	·	·	·	·	·	·	·	0.4	·	·	·	·	0.4	0.1	1.4	·	·	·	·	·		109.3	103	+ 3	7	4	5	12
		Ferleiten	1147	·	·	5.9	·	25.1	7.5	·	·	·	·	·	·	·	·	·	·	·	4.2	·	·	·	0.7	9.2	·	1.7	2.7	·	·	·	·		57.0			8	7	1	1
		~~Taxenbach~~ *	~~685~~	·	·	3.5	·	12.0	8.5	·	·	·	·	·	·	·	·	·	·	·	1.0	·	·	·	·	16.2	·	·	1.9	·	·	·	·		43.1			6	6	4	9
		Sonnblick	3106	·	·	1.1	·	14.5	2.0	1.0	·	·	·	·	·	·	·	·	·	·	2.1	·	·	4.8	3.7.2	28.2	1.0	·	2.1	·	5.8	29.0	6.6		135.4			13	13	13	30
		Bucheben	1140	·	·	3.3	·	29.0	12.8	·	·	·	·	·	·	·	·	·	·	·	1.8	·	·	·	2.5	14.0	·	1.5	0.0	·	·	3.1	·		68.0	88	- 9	8	8	1	·
		Rauris	914	·	·	2.5	·	31.0	9.5	·	·	·	·	·	·	·	·	·	·	·	1.8	·	·	·	0.2	14.2	0.4	1.0	1.4	·	·	·	·		62.0	102	+ 1	9	7	2	·
		Dienten	1071	·	·	3.2	·	48.2	38.4	·	·	·	·	·	·	·	·	·	·	·	1.1	·	·	·	·	31.4	·	4.7	2.2	·	·	·	·		129.2	112	+14	7	7	4	7
		Naßfeld	1625	·	·	5.8	·	20.2	7.4	·	·	·	·	·	·	·	·	·	·	·	·	·	·	·	10.4	36.0	·	2.5	·	·	·	·	·		82.3	90	-10	6	6	2	·
		Böckstein	1120	·	·	·	·	18.2	7.3	·	·	·	·	·	·	·	·	·	·	·	4.4	·	·	·	11.0	23.0	·	2.4	5.2	·	·	·	·		71.5	92	- 6	7	7	3	6
		Bad-Gastein	1023	·	·	2.3	·	20.2	5.2	·	·	·	·	·	·	·	·	·	·	·	1.4	·	·	·	2.3	20.4	·	·	2.7	·	·	·	0.1		54.6	74	-19	6	7	1	·
		Dorf-Gastein	836	·	·	2.2	·	35.8	9.3	·	·	·	·	·	·	·	·	·	·	·	1.3	·	·	·	·	16.5	·	·	3.6	·	·	·	·		68.7	121	+12	6	6	2	1
		Hüttschlag	1020	·	·	2.0	·	24.7	·	·	·	·	·	·	·	·	·	·	·	·	7.2	·	·	·	1.8	19.0	·	0.5	1.7	·	·	·	·		56.9	75	-19	7	6	2	1
		Großarl	920	·	·	1.6	·	40.5	12.6	·	·	·	·	·	·	·	·	·	·	·	1.2	·	·	·	0.3	21.6	·	0.5	1.7	·	·	·	·		80.0	105	+ 4	8	6	1	·
		Tappenkarsee	1762	·	·	1.7	·	37.3	13.7	·	·	·	·	·	·	·	·	·	·	·	1.2	·	·	·	2.4	20.6	·	·	·	·	·	·	·		76.9			6	6	4	14
		Mitterkleinarl	1040	·	·	1.3	·	26.4	13.3	·	·	·	·	·	·	·	·	·	·	·	2.4	·	·	·	0.3	23.6	·	0.3	·	·	·	·	·		67.6	87	-10	7	5	1	·
		Wagrain	898	·	·	3.1	·	22.3	11.0	·	·	·	·	·	·	·	·	·	·	·	5.5	·	·	·	·	28.3	·	0.5	1.8	·	·	·	·		72.5			7	6	1	·
		St. Johann i. Pongau	606	·	·	2.3	·	18.3	7.9	0.3	·	·	·	·	·	·	·	·	·	·	3.2	·	·	·	·	20.0	·	0.2	·	·	·	·	·		52.2	74	-19	7	5	·	·
		Hochkönig	2900					Sommerstation																																
		Mitterberg	1350	·	·	4.6	·	39.1	17.8	·	·	·	·	·	·	·	·	·	·	·	2.7	·	·	·	·	31.2	0.2	1.0	4.0	·	·	·	·		100.6	85	-17	8	7	6	10
		Bischofshofen	550	·	·	1.9	·	25.3	15.0	·	·	·	·	·	·	·	·	·	·	·	2.4	·	·	·	·	22.8	·	0.8	·	·	·	·	·		68.2	118	+10	6	5	·	·
		Eben im Pongau	857	·	·	2.5	·	32.1	17.1	0.2	·	·	·	·	·	·	·	·	·	·	2.0	·	·	·	·	21.5	·	0.3	0.2	·	·	·	·		75.9	110	+ 7	8	5	1	1
		Hüttau	708	0.1	·	3.5	·	31.2	14.5	·	·	·	·	·	·	·	·	·	·	·	4.3	·	·	·	·	22.1	·	1.5	1.2	·	·	·	0.7		79.1	115	+10	9	7	1	·
		Werfenweng	1000	·	·	2.7	·	35.2	13.5	·	·	·	·	·	·	·	·	·	·	·	1.0	·	·	·	·	14.0	·	3.0	1.5	·	·	·	·		70.9	95	- 4	7	7	1	1
		St. Martin i. L.	969	·	·	1.6	·	37.9	24.9	·	·	·	·	·	·	·	·	·	·	·	1.4	·	·	·	·	21.5	·	1.3	0.5	·	·	·	·		89.1	114	+11	7	6	2	2
		Annaberg	777					ausgelassen																																
		Rußbachsag	811	0.1	·	4.7	·	57.6	33.4	·	·	·	·	·	·	·	·	·	·	·	2.9	·	·	·	·	26.0	·	1.3	0.3	·	·	·	·		126.3	104	+ 5	8	6	1	1

* Wildkogelhaus 2007

Tägliche Niederschlagshöhen in Millimetern, gemessen um 7 Uhr morgens

November

Flußgebiet		Ort	Seehöhe m	1	2	3	4	5	6	7	8	9	10	11	12	13	14	15	16	17	18	19	20	21	22	23	24	25	26	27	28	29	30	31	Monatssumme mm	% d. Norm.	Abweichung v. d. Norm.	Zahl der Tage mit Niederschl. ≥0.1	≥1.0	☃ ≥0.1	▨
Inn	Salzach	Abtenau	712	.	.	6.4	.	60.5	39.2	.	.	.	.	.	.	.	.	.	.	.	4.2	.	.	.	.	17.9	2.2	.	.	.	.	.	.	.	130.4	136	+34	8	6	.	.
		Golling	476	.	.	6.3	.	59.3	25.1	.	.	.	.	.	.	.	.	.	.	.	2.5	.	.	.	1.5	9.3	.	5.2	.	.	.	.	.	.	109.2	124	+21	7	7	.	.
		Hallein	450	.	.	3.3	.	103.7	30.5	.	.	.	.	.	.	.	.	.	.	.	4.3	.	.	.	0.6	15.8	.	3.1	0.3	.	.	.	.	.	161.6	210	+85	8	6	.	.
		Hintersee	685	.	.	7.0	.	60.5	30.0	.	.	.	.	.	.	.	.	.	.	.	5.5	.	.	.	0.5	19.5	.	0.5	3.5	.	.	.	.	.	127.0	106	+ 7	8	6	.	.
		Untersberg	1663	.	.	3.3	.	51.3	33.4	.	.	.	.	.	.	.	.	.	.	.	2.9	.	.	.	3.8	4.2	.	.	2.6	.	.	.	.	.	101.5	.	.	7	7	4	2
		Salzburg	415	.	.	4.1	.	31.2	10.8	.	.	.	.	.	.	.	.	.	.	.	5.7	.	.	.	1.4	7.4	.	4.0	.	.	.	.	.	.	64.6	94	- 4	7	7	.	.
		Seekirchen	510	.	.	5.5	.	38.6	26.0	.	.	.	.	.	.	.	.	.	.	.	10.2	.	.	.	1.9	15.6	.	3.5	.	.	.	.	.	.	101.3	99	- 1	7	7	.	.
		Saalbach	1006	.	.	12.0	.	4.0	12.0	5.0	.	.	.	.	.	.	.	.	.	.	3.0	.	.	.	.	10.5	.	.	4.8	.	.	.	.	.	51.3	63	-30	7	7	1	1
		Saalfelden	744	.	.	2.9	.	45.1	11.0	.	.	.	.	.	.	.	.	.	.	.	0.4	.	.	.	.	11.3	.	1.2	0.7	.	.	.	.	.	72.6	94	- 4	7	5	.	.
		Hütten	820	.	.	4.0	.	40.2	22.8	.	.	.	.	.	.	.	.	.	.	.	1.4	.	.	.	.	21.9	.	0.8	1.8	.	.	.	.	.	92.9	95	- 5	7	6	2	.
		Oberweißbach	653	.	.	3.9	.	54.0	8.8	.	.	.	.	.	.	.	.	.	.	.	4.0	.	.	.	.	10.9	.	1.8	2.4	.	.	.	.	.	85.8	91	-8	7	7	.	.
		Lofer	639	.	.	5.4	.	55.6	18.8	.	.	.	.	.	.	.	.	.	.	.	1.6	.	.	.	0.4	21.3	.	4.5	.	.	.	.	.	.	107.6	110	+10	7	6	.	.
		Waidring	775	.	.	.	.	57.1	15.2	.	.	.	.	.	.	.	.	.	.	.	2.1	.	.	.	.	14.0	.	3.2	2.4	.	.	.	.	.	94.0	.	.	6	6	.	.
		Nußdorf	430	0.3	.	3.5	.	26.0	16.0	0.3	.	.	.	.	.	.	.	.	.	0.2	6.2	.	.	.	2.2	11.5	.	3.8	.	.	.	.	0.1	.	70.1	105	+ 3	11	7	.	.
		Geretsberg	500	.	0.3	5.0	.	13.4	8.0	.	.	.	.	.	.	.	.	.	.	.	6.6	.	.	.	1.6	8.8	.	2.2	.	.	.	.	.	.	45.9	78	-13	8	7	.	.
		Ostermiething	400	.	0.9	2.7	.	11.8	5.5	.	.	.	.	.	.	.	.	.	.	1.2	4.8	.	.	.	1.6	7.3	.	0.3	0.8	.	.	.	.	.	36.9	65	-20	10	7	.	.
	Mündung bis Salzach	Neukirchen	413	.	.	7.1	.	14.4	4.5	.	.	.	.	.	.	.	.	.	.	.	4.5	.	.	.	.	8.5	.	.	.	.	.	.	.	.	39.0	.	.	5	5	.	.
		Braunau	352	.	0.1	4.1	.	22.2	6.6	.	.	.	.	.	.	.	.	.	0.3	0.3	4.5	.	.	.	1.4	10.3	.	.	.	.	.	.	.	.	49.8	92	- 4	9	6	.	.
		Straßwalchen	541	.	.	4.7	.	43.6	24.5	.	.	0.5	.	.	.	.	.	.	.	.	0.4	4.9	.	.	.	1.8	28.7	.	3.0	.	.	.	.	.	.	112.1	122	+20	9	7	.	.
		Mattighofen	451	.	0.8	7.2	.	22.5	10.0	.	.	.	.	.	.	.	.	.	0.6	0.5	5.2	.	.	.	1.4	11.9	.	0.9	.	.	.	.	.	.	61.0	94	- 4	10	6	.	.
		St. Johann am Walde	696	.	.	7.7	.	27.3	10.2	.	.	.	.	.	.	.	.	.	.	0.9	3.7	.	.	.	0.7	14.1	.	3.1	.	.	.	.	0.2	.	67.9	108	+ 5	9	6	.	.
		Waldzell	522	.	.	1.0	.	28.0	6.5	.	.	.	.	.	.	.	.	.	.	.	6.4	.	.	.	.	10.4	.	2.0	.	.	.	.	.	.	54.3	71	-23	6	6	.	.
		Altheim	363	.	.	3.9	.	24.8	7.5	.	.	.	.	.	.	.	.	.	.	.	1.7	.	.	.	5.3	9.5	.	0.9	.	.	.	.	.	.	53.6	.	.	7	6	1	.
		Reichersberg	346	.	.	1.8	.	20.8	.	.	.	.	.	.	.	.	.	.	.	0.9	3.1	.	.	.	2.4	8.6	.	1.2	.	.	.	.	.	.	38.8	.	.	7	6	.	.
		Ried i. Innkreis	429	.	.	.	.	40.8	10.7	.	.	.	.	.	.	.	.	.	.	.	3.1	.	.	.	1.2	1.7	.	.	.	.	.	.	.	.	57.5	106	+ 4	5	5	.	.
		St. Marienkirchen	336	.	.	2.0	.	22.6	3.7	.	.	.	.	.	.	.	.	.	.	1.3	2.1	.	.	.	2.9	7.6	.	0.4	.	.	.	.	0.1	.	42.7	87	- 6	9	7	.	.
		Lambrechten	404	.	.	1.7	.	28.1	6.9	.	.	.	.	.	.	.	.	.	.	.	4.3	.	.	.	1.9	12.8	.	1.6	.	.	.	.	.	.	57.3	104	+ 2	7	7	.	.
		Sigharting	341	.	.	2.2	.	30.4	11.9	.	.	.	.	.	.	.	.	.	.	1.2	3.0	.	.	.	1.5	14.2	.	.	.	.	.	.	3.0	.	67.4	107	+ 4	8	8	.	.
		Schärding	313	.	.	2.4	.	16.8	3.8	.	.	.	.	.	.	.	.	.	.	.	3.2	2.1	.	.	1.1	13.1	.	1.4	.	.	.	.	1.8	.	45.7	76	-14	9	9	.	.
Traun bis Inn	Gr. Mühl bis Inn	Schardenberg	541	1.8	.	1.5	.	23.5	10.6	.	.	0.5	.	.	.	.	.	.	0.7	3.2	2.5	.	.	.	1.2	11.2	.	0.3	.	.	.	.	.	.	57.0	83	-12	10	7	.	.
		Münzkirchen	484	.	.	2.1	1.5	26.2	2.1	.	.	.	.	.	.	.	.	.	.	1.6	.	.	.	.	.	15.1	.	2.2	.	.	.	.	.	.	50.8	79	-13	7	7	.	.
		Vichtenstein	544	.	.	1.0	.	25.0	13.5	0.5	0.2	0.1	.	.	.	.	.	.	0.1	1.5	4.1	.	.	.	2.3	18.8	.	0.2	.	.	.	.	0.2	.	67.5	90	- 7	13	7	.	.
		Oberkappel	500	.	.	3.5	.	27.0	17.6	0.7	.	.	.	.	.	.	.	.	.	2.1	5.5	.	.	.	.	24.0	0.5	0.8	.	.	.	.	.	.	81.7	.	.	9	6	.	.
		Kollerschlag	725	.	.	1.2	.	21.9	20.0	21.6	.	.	.	.	.	.	.	.	.	.	9.2	.	.	.	1.2	14.4	.	1.2	.	.	.	.	.	.	90.7	108	+ 7	8	8	1	.
		Pfarrkirchen	817	.	.	1.6	.	36.3	28.2	.	.	.	.	.	.	.	.	.	2.8	3.1	0.2	.	.	.	1.8	22.5	.	.	.	.	.	.	0.3	.	96.8	.	.	9	7	1	.
		Kirchberg a.d.D.	600	.	.	.	.	21.0	6.4	.	.	0.4	.	.	1.7	.	.	.	4.7	2.1	6.7	3.2	2.1	.	0.4	6.9	.	0.2	.	.	0.1	0.1	0.2	.	56.2	78	-16	15	9	.	.
	Gr. Mühl	Schwarzenberg	756	.	.	5.0	.	19.3	21.9	.	.	.	.	.	.	.	.	.	.	1.8	4.5	.	.	.	0.5	14.5	.	.	.	.	.	.	.	.	69.2	82	-15	8	7	1	.
		Schlägl	530	.	.	1.0	0.8	12.9	8.2	.	.	.	.	.	.	.	.	.	.	2.5	10.8	.	.	.	0.9	11.5	.	.	.	.	.	.	.	.	49.0	77	-15	9	6	.	.
		Haslach	500	.	.	2.0	1.0	10.2	9.5	0.3	.	.	.	.	.	.	.	.	.	1.9	5.3	.	.	.	1.0	10.5	.	.	.	.	.	.	0.5	.	44.6	100	.	11	9	.	.
		St. Peter a. Wimb.	668	.	.	2.0	.	8.3	7.3	0.6	.	7.9	.	.	.	.	.	.	.	.	(4.8)	.	.	.	.	10.5	.	.	.	.	.	.	.	.	41.4	80	-11	7	6	.	.
	Rodl bis Gr. Mühl	Aschach	270	.	.	2.0	.	13.2	6.0	0.5	.	.	.	.	.	.	.	.	.	.	4.5	.	.	.	0.5	9.7	.	.	.	.	.	.	.	.	36.4	67	-18	7	5	.	.
		Peuerbach	388	.	.	2.3	0.9	28.2	17.0	6.0	.	.	.	.	.	.	.	.	.	1.7	3.0	.	.	.	7.0	21.0	.	7.0	.	.	.	.	5.0	.	99.1	165	+39	11	10	.	.
		Neukirchen a. Walde	555	.	.	1.7	.	23.9	19.2	0.9	.	.	.	.	.	1.0	0.5	.	0.6	2.8	.	.	.	.	1.0	16.8	.	0.6	.	.	.	.	0.5	.	69.5	81	-16	12	7	.	.
		Goldwörth	260	.	.	1.9	0.2	11.8	3.5	0.2	.	.	.	.	.	.	.	.	.	1.0	0.2	.	.	.	0.2	8.6	.	0.2	.	.	.	.	0.2	.	28.5	58	-20	11	5	.	.
		Kematen b. Wels	365	.	.	3.4	.	17.2	2.1	.	.	.	.	.	.	0.1	0.2	0.2	0.1	3.4	.	.	.	.	0.3	13.8	0.2	.	.	.	.	0.2	0.2	.	41.4	85	- 8	13	5	.	.
		Grieskirchen	335	.	.	3.7	.	26.1	9.0	0.3	.	.	.	.	.	.	.	.	.	.	4.9	.	.	.	0.8	19.7	.	.	.	.	.	.	0.7	.	65.2	112	+ 7	8	5	.	.
		Scharten	395	.	.	2.2	.	12.2	6.2	.	.	.	.	.	.	.	.	.	.	.	5.1	.	.	.	0.3	13.4	.	.	.	.	.	.	.	.	39.4	86	- 7	6	5	.	.
	B.	Guglwald	760	.	.	1.2	.	11.4	7.4	.	.	0.6	.	.	.	.	.	.	.	2.5	9.6	.	.	.	0.4	12.3	0.8	.	.	.	.	.	0.4	.	46.6	104	+ 2	10	6	.	.

1938 — Tägliche Niederschlagshöhen in Millimetern, gemessen um 7 Uhr morgens — November

Flußgebiet		Ort	Seehöhe m	1	2	3	4	5	6	7	8	9	10	11	12	13	14	15	16	17	18	19	20	21	22	23	24	25	26	27	28	29	30	31	Monatssumme mm	% d. Norm.	Abweichung v. d. Norm.	Zahl der Tage mit Niederschl. ≧0.1	≧1.0	✳ ≧0.1	⊠
Traun bis Inn	Roll	Waxenberg	760	·	·	0.8	·	8.4	13.5	1.0	·	0.6	·	·	·	·	·	·	0.3	2.1	3.3	·	·	·	·	·	14.0	·	·	·	·	0.4	·	44.4			10	6	·	·
		Gramastetten	544	·	·	0.3	·	16.0	7.0	·	·	·	·	·	·	·	·	·	·	·	(5.4)	·	·	·	·	·	24.5	·	·	·	·	·	·	53.2	102	+1	5	4	·	·
	Donau	Linz (Stadt)	260	·	·	1.1	0.5	13.6	7.1	1.0	1.0	·	0.0	·	·	·	·	·	·	1.0	9.4	0.1	·	·	·	·	15.4	0.2	·	·	·	0.2	·	50.6	92	-4	12	8	·	·
		Hellmonsödt	824	·	·	·	·	9.6	15.1	0.0	·	·	·	·	·	·	·	·	·	·	5.6	·	0.3	·	·	·	18.2	·	·	·	·	·	·	48.8	76	-15	5	4	1	1
Traun	Ager bis Quelle	Gößl	710	·	·	7.4	·	5.1.2	6.4.3	·	·	·	·	·	·	·	·	·	·	·	5.4	·	·	·	·	·	5.3	·	·	·	·	·	·	133.6	121	+24	5	5	·	·
		Altaussee-Salzberg	717	·	·	9.5	·	8.4.5	7.8.2	·	·	·	·	·	·	·	·	·	·	·	8.5	·	·	·	·	41.9	4.3	·	·	·	·	·	·	226.9	143	+68	6	6	1	7
		Bad-Aussee	644	·	·	3.7	·	5.5.5	4.5.1	·	·	·	·	·	·	·	·	·	·	·	4.1	·	·	·	·	25.7	1.5	·	·	·	·	·	·	135.6	130	+32	6	6	·	·
		Simonyhütte	2202					Sommerstation																																
		Lahn	497	0.5	·	3.1	·	4.9.0	3.8.6	·	·	·	·	·	·	·	·	·	·	·	12.7	·	·	·	·	22.0	·	2.5	1.6	·	·	·	·	130.0			8	7	·	·
		Gosau	744	·	·	2.5	·	4.6.4	4.1.7	·	·	·	·	·	·	·	·	·	·	·	5.8	·	·	·	·	24.9	·	2.9	1.0	·	·	·	·	125.0	104	+5	7	7	·	·
		Goisern	500	·	·	2.3	·	7.8.8	5.7.5	0.3	·	·	·	·	·	·	·	·	·	·	6.9	·	·	·	·	29.4	·	2.0	·	·	·	·	·	177.2	177	+77	7	6	·	·
		Ischl	492	0.4	·	4.5	·	4.8.2	3.4.4	0.2	·	·	·	·	·	·	·	·	·	·	6.6	·	·	·	0.1	19.3	·	1.9	1.1	·	·	·	·	117.7	98	-2	10	7	·	·
		St. Gilgen	539	·	·	6.0	·	4.1.0	3.4.0	·	·	·	·	·	·	·	·	·	·	·	9.0	·	·	·	0.2	24.0	·	2.3	·	·	·	·	·	116.5	108	+9	7	6	·	·
		Offensee	651	·	·	4.9	·	5.3.2	4.5.4	·	·	·	·	·	·	·	·	·	·	·	4.6	·	·	·	4.6	6.7	·	·	·	·	·	0.3	·	119.7	112	+13	7	6	·	·
		Vord. Langbathsee	675	·	·	5.3	·	4.2.2	6.5.8	·	·	·	·	·	·	·	·	·	·	·	·	·	·	·	·	6.2	·	5.4	·	·	·	·	·	124.9	102	+3	5	5	·	·
		Feuerkogl	1591	·	·	9.6	·	10.0.6	7.6.0	·	·	·	·	·	·	·	·	·	·	0.1	4.7	·	·	·	0.4	65.1	0.8	3.3	0.8	·	·	·	·	261.4			10	6	6	11
		Ebensee	425	·	·	4.3	·	4.5.0	4.4.2	·	·	·	·	·	·	·	·	·	·	0.7	5.6	·	·	·	0.4	28.0	·	1.7	·	·	·	·	·	128.9	125	+26	8	6	·	·
		Ort	422	·	·	7.0	·	3.4.2	1.7.6	·	·	0.2	·	·	·	0.2	·	0.1	0.2	·	4.0	0.1	·	·	0.6	23.6	·	0.6	·	·	·	·	·	88.4	116	+12	12	5	·	·
		Laakirchen	440	·	·	8.4	·	2.3.4	1.1.3	·	0.0	0.0	·	·	0.0	0.1	0.1	0.1	0.2	0.7	5.4	·	0.0	0.0	0.5	17.4	·	1.0	·	·	0.0	0.1	0.2	68.9			14	6	·	·
	Ager	Fuschl	669	·	·	6.1	·	5.1.4	3.7.6	·	·	·	·	·	·	·	·	·	·	·	10.1	·	·	·	0.9	22.4	·	4.0	0.5	·	·	·	·	132.9	111	+13	8	6	1	·
		Mondsee	481	·	·	8.2	·	5.2.5	4.9.3	·	·	·	·	·	·	·	·	·	·	·	11.5	·	·	·	4.3	23.1	·	2.4	·	·	·	·	·	151.3	148	+43	7	7	·	·
		Weißenbach	467	·	·	7.6	·	3.6.4	4.1.0	·	·	·	·	·	·	·	·	·	·	·	5.7	·	·	·	1.2	28.6	·	3.2	·	·	·	0.3	·	124.0	124	+24	8	7	·	·
		Attersee	480	·	·	2.4	·	3.2.6	2.1.0	·	·	·	·	·	·	·	·	·	·	0.7	3.5	·	·	·	1.1	22.7	·	·	·	·	·	0.4	·	84.4			8	6	·	·
		Frankenmarkt	536	·	·	6.6	·	3.6.0	2.0.6	0.8	·	·	·	·	·	·	·	·	·	·	7.2	·	·	·	·	16.2	·	·	·	·	·	·	·	87.4	125	+17	6	5	·	·
		Frankenburg	515	·	·	7.5	·	3.2.5	1.6.1	·	·	·	·	·	·	·	·	·	·	·	6.1	·	·	·	1.1	19.5	·	0.6	·	·	·	·	·	83.4	114	+10	7	6	·	·
		Vöcklabruck	433	·	·	8.8	·	3.0.4	1.1.9	·	·	·	·	·	·	·	·	·	·	·	5.8	·	·	·	·	0.5	17.5	·	0.5	·	·	1.1	0.0	·	76.5	114	+10	8	6	·	·
		Hochleckenhaus	1572	·	·	1.8	·	4.8.0	8.4.0	·	·	·	·	·	·	·	·	·	·	·	4.6	·	·	·	0.9	15.2	1.3	8.2	·	ab 27. XI nicht mehr beobachtet.									
	T.	Lambach	400	·	·	4.3	·	18.1	3.9	·	·	·	·	·	·	·	·	·	·	·	4.9	·	·	·	·	14.5	·	1.6	·	·	·	·	·	47.3	93	-4	6	6	·	·
	Alm	Almsee	593	·	·	5.8	·	4.7	4.1.6	·	·	·	·	·	·	·	·	·	·	·	6.5	·	·	·	·	24.0	·	2.0	·	·	·	·	·	84.6			6	6	·	·
		Grünau	527	·	·	7.6	·	6.3.4	3.4.2	·	·	·	·	·	·	·	·	·	·	·	5.6	·	·	·	·	18.3	·	6.5	·	·	·	·	·	137.6	138	+38	6	6	·	·
		Scharnstein	475	·	·	2.0	·	4.6	2.8.2	·	·	·	·	·	·	·	·	·	·	·	6.2	·	·	·	·	23.8	·	·	·	·	·	·	·	64.8	86	-10	5	5	·	·
		Vorchdorf	414	·	·	9.4	·	28.4		·	·	·	·	·	·	·	·	·	·	·	9.4	·	·	·	1.2	8.4	·	1.6	·	·	·	·	·	56.4	84	-11	7	7	·	·
	T.	Wels	317	·	·	3.0	·	15.7	2.2	·	·	·	·	·	·	·	·	·	·	·	3.0	·	·	·	0.2	11.9	·	1.6	·	·	·	·	·	37.6	78	-10	7	6	·	·
	Krems	Kirchdorf	431	·	·	6.7	·	26.8	15.9	0.0	·	·	·	·	·	·	·	·	·	·	5.9	·	·	·	·	30.2	·	0.6	·	·	·	·	·	86.1	125	+17	6	5	·	·
		Kremsmünster	374	·	·	5.0	·	23.4	4.8	·	·	·	·	·	·	·	·	·	·	·	3.4	·	·	·	·	14.2	·	1.2	·	·	·	·	·	52.0	87	-8	6	6	·	·
		Neuhofen	302	·	·	6.1	·	9.9	3.9	·	·	·	·	·	·	·	·	·	·	·	3.3	·	·	·	0.2	13.4	·	0.5	·	·	·	·	·	37.3	68	-18	7	5	·	·
	T.	Ebelsberg	266	·	2.0	0.3	·	11.5	3.8	·	·	·	·	·	·	·	·	·	0.1	·	9.4	·	·	·	0.1	8.1	·	0.7	·	·	·	0.2	·	36.3	73	-14	10	5	·	·
Donau	Donau	Schenkenfelden	735	·	·	·	·	6.4	6.1	·	·	·	·	·	·	·	·	·	·	·	9.1	·	·	·	·	11.1	·	·	·	·	·	·	·	33.0	70	-14	5	4	1	·
		Neumarkt b. Freistadt	629	·	·	0.2	·	5.4	5.1	0.4	0.3	0.1	·	·	0.3	0.3	0.5	0.3	0.5	0.8	5.3	0.1	0.1	·	·	10.4	·	·	·	·	·	·	·	30.1	73	-11	16	4	·	·
		Hargelsberg	323	·	·	3.6	·	11.8	2.9	·	·	·	·	·	·	·	·	·	·	4.9	0.8	·	·	·	·	15.4	·	·	·	·	·	·	·	39.4			6	5	·	·
		Mauthausen	244	·	·	2.5	0.4	9.2	7.6	·	·	·	·	·	·	·	·	·	·	1.5	3.1	·	·	·	·	17.0	·	0.1	·	·	·	·	·	41.4	90	-5	8	6	·	·
Enns	Salza bis Quelle	Flachau	925	·	·	5.7	·	3.4.0	1.7.2	·	·	·	·	·	·	·	·	·	·	·	6.2	·	·	·	·	13.0	·	2.8.6	3.2	·	·	·	·	97.2	141	+28	7	7	1	1
		Radstadt	856	·	·	2.0	·	3.1.0	1.8.1	·	·	·	·	·	·	·	·	·	·	·	2.8	0.0	·	·	·	25.8	0.0	0.2	0.2	·	·	0.1	0.0	·	80.2	125	+16	8	5	1	·
		Roßbrand	1769	·	·	3.0	·	(5.0.0)		·	·	·	·	·	·	·	·	·	·	·	0.2	·	·	·	0.2	12.4	·	10.3	·	·	·	·	·	76.1			7	5	4	·
		Obertauern	1658	0.5	·	5.7	·	3.6.9	2.4.8	·	·	·	·	·	·	·	·	·	·	·	3.7	·	·	·	1.7	41.0	0.0	·	3.5	·	·	·	·	117.8	113	+14	8	7	4	8
		Untertauern	1004	·	·	5.2	·	3.9.6	2.2.4	·	·	·	·	·	·	·	·	·	·	·	3.3	·	·	·	·	29.4	0.0	·	2.9	·	·	·	·	·	102.8	113	+12	6	6	2	7
		Filzmoos	1060	·	·	9.0	·	4.6.8	2.6.8	·	·	·	·	·	·	·	·	·	·	·	2.0	·	·	·	·	23.2	2.5	·	·	·	·	·	·	110.3	130	+25	6	6	2	2
		Schladming	732	·	·	0.1	·	32.6	13.5	·	·	·	·	·	·	·	·	·	·	·	1.3	·	·	·	1.2	12.8	·	·	3.5	·	·	·	·	65.0	86	-11	7	6	·	·

605

Tägliche Niederschlagshöhen in Millimetern, gemessen um 7 Uhr morgens

November

Flußgebiet		Ort	Seehöhe m	1	2	3	4	5	6	7	8	9	10	11	12	13	14	15	16	17	18	19	20	21	22	23	24	25	26	27	28	29	30	31	Monatssumme mm	Monatssumme % d. Norm.	Abweichung v. d. Norm.	Zahl der Tage mit Niederschl. ≥0.1	≥1.0	≥0.1 (Schnee)	(Gewitter)
Enns	Salza bis Quelle	Ramsau	1105	·	·	16	·	470	267	·	·	·	·	·	·	·	·	·	·	·	16	·	·	·	·	168	·	36	32	·	·	·	·	100.5	124	+20	7	7	3	1
		St. Nikolai	1126	·	·	78	·	180	172	·	·	·	·	·	·	·	·	·	·	·	(95)	·	·	·	·	(300)	·	·	·	·	·	·	·	82.5	123	+16	5	5	2	·
		Gröbming	776	·	·	11	·	304	185	·	·	·	·	·	·	·	·	·	·	·	44	·	·	·	·	186	·	·	·	·	·	·	·	73.0	116	+10	5	5	·	·
		Hollhaus	1640	01	·	28	·	433	334	10	·	·	·	·	·	·	·	·	·	·	71	00	·	·	·	225	02	08	20	·	·	·	·	119.2			10	7	7	13
		Brünnerhütte	1747	·	·	14	·	364	324	·	·	·	·	·	·	·	·	·	·	·	49	·	·	·	·	147	·	03	·	·	·	·	·	90.1			6	5	4	1
		Donnersbach960	~~690~~	·	·	10	·	306	268	11	·	·	·	·	·	·	·	·	·	·	67	·	·	·	·	348	·	05	07	·	·	·	·	102.3			8	6	·	·
		Pürgg	786	·	·	·	·	316	249	35	·	·	·	·	·	·	·	·	·	·	63	·	·	·	·	422	·	·	·	·	·	·	·	108.5			5	5	1	·
		Oppenberg	1159	·	·	35	·	316	483	68	·	·	·	·	·	·	·	·	·	·	94	·	·	·	82	145	·	31	·	·	·	·	·	126.0	134	+32	8	8	3	13
		Liezen	659	·	·	(30)	·	(300)		·	·	·	·	·	·	·	·	·	·	·	68	·	·	·	·	200	·	30	·	·	·	·	·	62.8	87	- 9	6	6	·	·
		Hohentauern	1265	·	·	09	·	196	74	·	·	·	·	·	·	·	·	·	·	·	(70)	·	·	·	83	235	·	·	·	·	·	101	·	76.8	97	- 2	7	6	1	·
		Trieben	708	·	·	10	·	201	78	01	·	·	·	·	·	·	·	·	·	·	49	·	·	·	·	220	·	02	15	·	·	·	·	57.6	90	- 6	8	6	·	·
		Rottenmann	674	·	01	07	·	138	46	01	01	01	·	·	01	·	01	01	01	·	50	·	01	·	·	205	·	10	10	01	01	·	·	47.7			18	6	·	·
		Admont	641	Beobachtung eingestellt																																			
		Gstatterboden	564	·	·	27	·	255	172	·	·	·	·	·	·	·	·	·	·	·	51	·	·	·	·	276	·	12	·	·	·	·	·	79.3			6	6	·	·
		Hieflau	517	·	·	37	·	432	310	02	·	·	·	·	·	·	·	·	·	·	78	·	·	·	03	352	·	06	11	·	·	·	·	123.1	109	+10	9	6	·	·
		Eisenerz	745	·	·	20	·	314	201	00	·	·	·	·	·	·	·	·	·	·	65	·	·	·	13	228	·	04	02	·	·	·	·	84.7	100		8	6	·	·
		Radmer	702	·	·	31	·	296	22	·	·	·	·	·	·	·	·	·	·	·	85	·	·	·	·	232	·	·	·	·	·	·	·	66.6	100		5	5	·	·
	Salza	Mariazell	862	·	·	17	·	196	242	11	·	·	·	·	·	·	·	·	·	·	23	08	·	·	·	143	·	02	·	·	·	·	·	64.2	85	-12	8	6	1	1
		Gollrad	961	·	·	·	·	435	226	·	·	·	·	·	·	·	·	·	·	·	42	·	·	·	·	314	·	22	·	·	28	·	·	106.7	115	+14	8	6	2	·
		Weichselboden	677	·	·	28	·	230	231	10	·	·	·	·	·	·	·	·	·	·	43	·	·	·	·	288	·	09	·	·	07	·	·	96.6	111	+10	8	6	·	·
	Steyr bis Salza	Groß-Reifling	428	·	·	22	·	330	262	·	·	·	·	·	·	·	·	·	·	·	76	·	·	·	·	293	·	25	02	·	·	·	·	101.0			7	6	·	·
		Unterlaussa	535	·	·	39	·	360	266	·	·	·	·	·	·	·	·	·	·	·	78	·	·	·	·	353	·	16	·	·	·	·	·	111.2	121	+19	6	6	·	·
		Klein-Reifling	390	·	·	14	·	372	248	·	·	·	·	·	·	·	·	·	·	·	(49)	·	·	·	·	288	·	32	·	·	·	·	·	106.3	119	+17	6	6	·	·
		Neustift	607	·	·	65	·	262	140	20	04	02	·	·	·	·	03	02	·	·	35	04	01	·	·	160	·	78	17	·	·	·	·	79.3	92	- 7	14	8	·	·
		Reichraming	349	·	·	59	·	246	194	·	·	·	·	·	·	·	·	·	·	·	57	·	·	·	·	380	·	19	·	·	·	·	·	95.5	106	+ 6	6	6	·	·
		Laussa	440	·	·	82	·	209	102	·	·	·	·	·	·	·	·	·	·	·	48	·	·	·	·	195	·	02	12	·	·	·	07	65.7			8	6	·	·
	Steyr	Hinterstoder	590	·	·	38	·	420	290	·	·	·	·	·	·	·	·	·	·	·	66	·	·	·	·	159	·	04	02	·	·	·	04	98.3	121	+17	8	5	·	·
		Pyhrnpaß	945	01	·	34	·	404	204	03	·	·	·	·	·	·	·	·	·	·	06	31	·	·	13	209	·	104	·	·	·	·	04	101.3	96	- 5	10	7	2	9
		Linzerhaus	1385	·	·	35	·	340	150	40	·	·	·	·	·	·	·	·	·	·	00	·	·	·	·	210	·	·	·	·	·	·	·	77.5			5	5	2	8
		Puglalm	900	13	·	29	·	413	366	·	·	·	·	·	·	·	·	·	·	·	66	·	·	·	·	257	·	16	·	·	·	·	·	116.0			7	7	1	·
		Windischgarsten	601	·	·	36	·	482	202	·	·	·	·	·	·	·	·	·	·	·	71	·	·	·	·	215	·	03	·	·	·	·	·	100.9	122	+18	6	5	·	·
		St. Pankraz	400	·	·	40	·	389	342	·	·	·	·	·	·	·	·	·	·	·	70	·	·	·	·	283	·	20	·	·	·	·	02	114.6	119	+19	7	6	·	·
		Klaus	470	·	·	85	·	396	342	·	·	·	·	·	·	·	·	·	·	·	44	·	·	·	·	355	·	14	·	·	·	·	·	143.6	133	+36	6	6	·	·
		Jäger a. Sattel	690	·	·	48	·	235	107	·	·	·	·	·	·	·	·	·	·	10	56	·	·	·	·	140	·	·	·	·	·	·	·	59.4			6	6	·	·
	E.	Steyr	307	·	·	34	·	138	48	01	·	·	·	·	·	·	·	·	·	·	30	·	·	·	·	143	·	13	04	·	·	·	02	41.3	71	-17	9	6	·	·
March bis Enns	Ybbs bis Alst	Windhag	721	·	·	·	·	100	65	·	·	·	·	·	·	·	·	·	·	12	88	·	03	·	·	185	·	01	·	·	·	08	·	46.2			8	5	1	·
		Freistadt	556	·	00	·	·	27	24	·	·	05	·	·	·	·	·	·	00	12	43	·	·	·	·	99	·	05	00	·	·	·	05	22.0	56	-17	8	5	·	·
		Karlstift	896	·	·	·	·	28.6	12.5	15	·	·	·	·	·	·	·	·	·	·	32	·	·	·	·	182	·	·	·	·	·	·	·	64.0	112	+ 7	5	5	1	1
		Schöneben	900	·	·	·	·	195	171	58	·	·	·	·	·	·	·	·	·	·	45	·	04	·	·	213	·	·	·	·	·	·	·	68.6			6	5	2	2
		Weitersfelden	726	02	·	03	08	189	198	04	03	03	·	·	·	·	·	·	·	05	73	·	·	·	03	201	15	10	·	·	·	·	·	71.7			14	6	·	·
		Gutau	584	·	·	·	·	83	42	·	02	·	·	·	·	·	·	·	03	19	47	·	·	·	·	152	·	02	·	·	·	03	·	35.3	75	-12	9	5	·	·
		Tragwein	489	·	·	·	·	73	77	·	01	·	·	03	01	05	05	06	09	40	·	·	·	·	192	·	09	·	·	·	04	·	42.5	106	+ 3	13	4	·	·
	Alst	Haag	306	·	·	40	·	103	150	·	·	·	·	·	·	·	·	·	08	·	81	·	04	·	·	159	·	·	·	·	·	·	·	44.5	71	-16	7	5	·	·
		Königswiesen	600	·	·	·	·	215	353	·	·	·	·	·	·	·	·	·	·	·	47	·	·	·	·	26	·	22	·	·	·	·	·	66.3	144	+20	5	5	·	·
		St. Thomas a. Blasenst.	722	·	·	16	·	15.2	143	·	·	·	·	·	·	·	02	06	01	03	20	·	·	·	·	192	·	06	·	·	·	·	·	54.1			10	5	1	·
		Oed	390	·	·	30	·	10.9	49	·	·	·	·	·	04	01	03	04	06	02	31	11	02	·	·	200	·	03	·	·	·	01	01	45.5	84	- 8	16	6	·	·
		Grein	235	·	·	21	05	16.3	12.6	05	03	·	·	·	·	·	·	·	·	·	23	·	·	·	·	234	·	06	·	·	·	04	·	59.0	107	+ 4	10	5	·	·
		Rorregg	585	·	·	20	·	18.7	32.7	03	04	04	01	·	02	04	03	02	02	06	31	01	01	·	·	324	·	02	·	·	·	·	·	93.0	202	+47	18	5	·	·

1938 **Tägliche Niederschlagshöhen in Millimetern, gemessen um 7 Uhr morgens** **November**

Fluß-gebiet		Ort	Seehöhe m	1	2	3	4	5	6	7	8	9	10	11	12	13	14	15	16	17	18	19	20	21	22	23	24	25	26	27	28	29	30	31	Monatssumme mm	% d. Norm.	Abweichung v. d. Norm.	Zahl der Tage mit Niederschl. ≥0.1	≥1.0	≥0.1	☒
March bis Enns	1002	~~Neuhaus a. Zellerrain~~	~~230~~	·	·	5.0	·	41.5	55.3	1.7	·	·	·	·	·	·	·	·	·	·	11.5	0.1	·	·	·	36.7	·	0.3	·	·	·	·	·	152.7			8	6	3	7
	Ybbs	Lackenhof	807	·	·	6.3	·	37.6	72.1	1.3	·	·	·	·	·	·	·	·	·	·	0.3	9.6	·	·	·	41.6	·	0.5	·	·	·	·	·	169.3	141	+49	8	6	2	4
		Seehof b. Lunz	716	·	·	5.9	·	28.7	50.2	1.8	·	·	·	·	·	·	·	·	·	·	20.0	1.6	·	·	·	37.5	·	0.5	·	·	·	·	·	146.2			8	7	·	·
		Göstling	532	·	·	6.5	·	35.4	47.3	1.8	·	·	·	·	·	·	·	·	·	·	10.6	·	·	·	·	30.2	·	0.6	·	·	·	0.2	·	132.6			8	6	·	·
		Groß-Hollenstein	487	·	·	4.2	·	28.8	23.3	0.2	·	·	·	·	·	·	·	·	0.3	·	6.5	0.1	·	·	·	35.0	0.1	0.7	·	·	·	·	·	91.2	95	- 5	10	5	·	·
		Opponitz	422	·	·	6.0	·	18.6	19.0	1.0	·	·	·	·	·	·	·	·	·	·	6.5	0.2	·	·	·	30.2	·	0.6	·	·	·	·	·	82.1			8	6	·	·
		Waidhofen a. d. Ybbs	358	·	·	5.1	·	14.7	6.8	·	·	·	·	·	·	·	·	·	·	·	5.1	1.0	·	·	·	25.1	·	1.2	·	·	·	·	·	59.0	91	- 6	7	7	·	·
		St. Leonhard a. Walde	721	·	·	6.8	·	22.5	7.9	0.3	·	·	·	·	·	·	·	0.2	0.6	·	5.6	2.8	·	·	·	29.6	·	0.8	·	·	·	·	0.1		75.2			11	6	1	·
		Seitenstetten	305	·	·	3.5	·	14.5	15.5	·	·	·	·	·	·	·	·	·	·	·	6.0	·	·	·	·	21.9	·	·	·	·	·	·	·		61.4			5	5	·	·
		Amstetten	275	·	·	4.2	·	17.4	8.4	·	·	·	·	·	·	·	·	·	·	·	4.6	·	·	·	·	21.8	·	0.8	·	·	·	0.1	0.1		57.4	122	+10	8	5	·	·
	Erlauf	Mitterbach	787	·	·	2.3	·	24.4	33.5	0.6	·	·	·	·	·	·	·	·	·	·	2.6	0.7	·	·	0.1	21.4	·	0.1	·	·	·	·	·		85.7			9	5	2	1
		Annaberg	969	·	·	5.4	·	27.0	48.8	22.4	·	·	·	·	·	·	·	·	·	·	(5.0)		·	·	·	27.9	·	·	·	·	·	·	·		136.5			7	7	1	3
		Kienbg.-Gaming	391	·	·	6.2	·	20.0	28.5	0.9	·	·	·	·	·	·	·	·	·	·	7.2	0.9	·	·	·	35.4	·	1.0	·	·	·	·	·		100.1	89	-13	8	6	·	·
		Scheibbs	330	·	·	4.1	·	15.8	13.5	·	·	·	·	·	·	·	·	·	·	·	2.5	0.5	·	·	·	30.2	·	0.6	·	·	·	·	·		67.2	86	-11	7	5	·	·
		Wieselburg	250	·	·	2.3	·	22.4	20.1	0.1	·	0.1	·	·	·	·	·	0.5	0.2	·	1.4	0.2	·	·	·	24.3	·	0.5	·	·	·	·	·		72.1	136	+19	10	5	·	·
	Krems bis Erlauf	Gutenbrunn	824	·	·	1.6	·	19.6	14.1	·	·	·	·	·	·	·	·	·	·	·	1.2	·	·	·	·	17.7	·	·	·	·	·	·	0.1		54.5	88	-7	6	5	1	2
		St. Leonhard am Forst	250	·	·	1.8	·	10.5	26.5	·	·	·	·	·	·	·	·	·	·	·	3.8	·	·	·	·	14.6	·	·	·	·	·	·	·		57.2	124	+11	5	5	·	·
		Melk	245	·	·	1.0	·	12.0	·	·	·	·	·	·	·	·	·	·	0.5	·	2.1	·	·	·	·	8.6	·	·	·	·	·	·	·		24.2	67	-12	5	4	·	·
		Frankenfels	458	·	·	6.0	·	14.5	24.7	1.0	·	·	·	·	·	·	·	·	·	·	3.8	0.6	·	·	·	30.5	·	1.2	·	·	·	·	0.4		82.7	85	-14	9	7	·	·
		Hofstetten	330	·	·	2.8	·	11.1	27.8	·	·	·	·	·	·	·	·	0.2	0.2	·	1.6	2.0	·	·	·	15.3	·	·	·	·	·	·	0.3		61.3			9	6	·	·
		~~Maria-Taschа a. Jauerl.~~	~~585~~	·	·	·	·	5.0	1.9	0.6	·	·	·	·	·	·	·	·	·	·	6.8	·	·	·	·	7.2	·	·	·	·	·	·	·		21.5			5	4	·	·
		Spitz	230	·	·	·	·	11.0	1.4	·	·	·	·	·	·	·	·	·	·	·	1.1	·	·	·	·	6.6	·	·	·	·	·	·	0.0		20.1	77	-7	4	4	·	·
		Egelsee	470	·	·	·	·	5.2	4.1	·	·	·	·	·	·	·	·	·	·	·	3.1	·	·	·	·	5.9	·	·	·	·	·	·	·		18.3	68	-9	4	4	·	·
	Krems	Ottenschlag	842	·	·	0.4	·	9.5	6.2	0.3	·	·	·	·	·	·	·	·	·	·	2.3	·	·	·	·	8.9	·	·	·	·	·	·	·		27.6	64	-15	6	4	1	1
		Lichtenau	650	·	·	·	·	8.6	8.8	·	·	·	·	·	·	·	·	·	·	·	1.2	·	·	·	·	12.4	·	·	·	·	·	·	·		31.0			4	4	·	·
		Heinrichschlag	690	·	·	·	·	8.7	3.1	0.5	·	·	·	·	·	·	·	1.2	0.8	0.5	1.0	·	·	·	·	8.2	·	·	·	·	·	1.1	0.8		25.9			10	6	·	·
		Gföhl	570	·	·	·	·	9.2	11.4	·	·	·	·	·	·	·	·	·	·	·	(2.0)	·	·	·	·	(13.0)	·	·	·	·	·	·	·		35.6	89	- 4	4	4	·	·
	Traisen	Gscheid	947	·	·	2.5	·	18.3	32.0	1.1	·	·	·	·	·	·	·	·	·	·	2.1	·	·	·	·	19.7	·	·	·	·	·	·	·		75.7			6	6	2	2
		St. Ägyd a. N.	582	·	·	3.8	0.4	11.5	39.5	0.3	·	·	·	·	·	·	·	0.5	·	·	3.5	·	·	·	·	20.9	·	·	·	0.4	·	·	·		80.8	94	- 4	9	5	·	·
		Türnitz	461	·	·	5.0	0.2	14.7	55.6	1.1	·	·	·	·	·	·	·	·	·	·	4.6	·	·	·	·	28.9	·	1.4	·	·	·	·	·		111.5	125	+23	8	7	·	·
		Lilienfeld	376	·	·	4.0	·	8.3	42.8	·	·	·	·	·	·	·	·	·	·	·	4.0	2.3	·	·	·	33.6	·	0.9	·	·	·	·	·		95.9			7	6	·	·
		Kleinzell	470	·	·	7.4	·	8.8	60.7	0.9	·	·	·	·	·	·	·	·	·	·	4.2	2.0	·	·	·	21.3	·	0.8	·	·	·	·	·		106.1	136	+52	8	6	·	·
		Hainfeld	404	·	·	3.4	·	9.6	43.1	·	·	·	·	·	·	·	·	0.5	2.1	·	3.4	·	·	·	·	17.5	·	·	·	·	·	·	·		79.6	145	+25	7	6	·	·
		St. Pölten	283	·	·	3.2	·	8.6	11.9	·	·	·	·	·	·	·	·	·	·	·	0.6	·	·	·	·	17.5	·	·	·	·	·	·	·		41.8	100		5	4	·	·
		Herzogenburg	240	·	·	0.8	·	7.0	2.4	·	·	·	·	·	·	·	·	·	1.5	·	0.4	·	·	·	·	8.1	·	·	·	1.1	·	·	·		21.3			7	5	·	·
	Kamp	Rappottenstein	670	·	·	·	·	12.6	4.5	0.8	·	·	·	·	·	·	·	·	·	·	2.0	·	·	·	·	12.1	·	·	·	·	·	·	·		32.0	87	- 5	5	4	1	·
	660	~~Groß-Gerungs~~	~~690~~	·	·	·	·	10.0	0.8	1.4	·	·	·	·	·	·	·	0.9	·	·	·	·	·	·	·	13.4	·	·	·	·	·	·	·		26.5	76	- 8	5	3	·	·
		Zwettl (Stadt)	540	·	·	0.1	·	9.2	1.8	0.2	0.4	·	·	·	·	0.2	0.1	0.2	·	1.6	·	·	·	0.1	15.2	0.3	0.4	·	·	·	0.5	0.2		30.5	80	- 7	15	4	·	·
		Rastenberg	580	·	·	·	·	7.4	8.4	·	·	·	·	·	·	·	·	·	·	·	2.6	·	·	·	·	15.0	·	·	·	·	·	·	·		33.4			4	4	·	·
		Krumau	390	·	·	·	·	9.6	8.9	·	·	·	·	·	·	·	·	·	·	·	2.0	·	·	·	·	14.0	·	·	·	·	1.2	·	·		35.7	94	- 2	5	5	·	·
		Wappoltenreith	540	·	·	·	·	12.3	0.3	·	·	·	·	0.3	·	·	·	·	·	·	3.2	·	·	·	·	18.8	·	0.3	·	·	·	·	·		35.8	102	+ 1	6	3	·	·
		Horn	309	·	·	·	·	8.3	0.2	·	·	·	·	0.6	·	·	0.5	0.1	0.3	0.2	1.6	·	·	·	·	8.6	·	·	·	·	·	0.6	·		21.0	70	- 9	10	3	·	·
		Freischling	300	·	·	·	·	7.2	0.6	·	·	·	·	0.4	·	·	0.5	0.1	0.2	·	1.0	·	·	·	0.2	6.4	·	·	·	·	·	0.5	·		17.1			10	3	·	·
		Langenlois	217	·	·	·	·	7.6	5.0	·	·	·	·	·	·	·	·	·	·	·	1.7	·	·	·	·	6.0	·	·	·	·	·	·	·		20.3			4	4	·	·
		Mühlbach	316	·	·	0.1	·	5.1	1.8	·	·	·	·	0.4	·	·	0.4	0.5	0.2	0.4	0.9	·	·	·	0.3	10.7	·	·	·	·	0.2	0.2	·		21.3	61	-14	14	3	·	·
	Wien bis Kamp	Kasten	270	·	·	3.9	·	8.4	9.0	·	·	·	·	·	·	·	·	·	·	0.1	0.1	·	·	·	·	29.3	·	·	·	·	·	·	·		50.8	113	+ 6	6	4	·	·
		Saladorf	196	·	·	2.8	·	5.0	20.4	·	·	·	·	·	·	·	·	·	·	·	·	·	·	·	·	17.2	·	1.2	·	·	0.4	·	·		47.0	124	+ 9	6	5	·	·
		Tulln	178	·	·	1.0	·	8.7	4.2	0.2	·	·	·	·	·	·	·	·	·	0.5	0.1	·	·	·	·	16.8	0.1	0.3	·	·	·	·	·		31.9	91	- 3	9	4	·	·

+ Gansbach 493

607

1938 — Tägliche Niederschlagshöhen in Millimetern, gemessen um 7 Uhr morgens — November

Flußgebiet		Ort	Seehöhe m	1	2	3	4	5	6	7	8	9	10	11	12	13	14	15	16	17	18	19	20	21	22	23	24	25	26	27	28	29	30	31	Monatssumme mm	% d. Norm.	Abweichung v. d. Norm.	Zahl der Tage mit Niederschl. ≥0.1	≥1.0	≥0.1	☒
March bis Enns	Wien bis Kamp	~~Eggenburg~~ x	~~225~~	·	·	·	·	5.9	·	·	·	·	·	·	·	·	·	·	·	·	4.2	·	·	·	·	10.7	·	·	·	·	·	·	·	20.8	72	-8	3	3	·	·
		Fahndorf	330	·	·	·	·	7.0	0.8	·	·	·	·	0.4	·	·	·	·	·	·	·	·	·	·	·	8.8	·	·	·	·	·	0.3	·	17.3	54	-15	5	2	·	·
		Absdorf-Hippersdorf	183	·	·	·	·	8.2	1.2	·	·	·	·	·	·	·	·	·	·	·	·	·	·	·	·	16.0	·	·	·	·	·	·	·	25.4			3	3	·	·
		Enzersdorf i. Tale	265	·	·	·	·	8.7	3.9	·	·	0.0	·	0.2	0.0	·	0.0	0.0	0.0	0.2	0.8	0.0	·	·	·	15.9	·	·	0.0	·	·	0.0	·	29.7	78	-8	6	3	·	
		Ober-Mallebern	195	·	·	0.1	·	4.4	1.2	0.5	·	·	·	·	·	·	·	·	·	·	1.3	·	·	·	·	18.8	·	·	·	·	·	0.1	·	26.4			7	4	·	·
		Stockerau	175	·	·	·	·	9.0	·	·	·	·	·	·	·	·	·	·	·	·	1.0	0.8	·	·	·	17.0	·	·	·	·	·	·	·	27.8			4	3	·	·
		Weidling	190	·	·	0.5	·	9.7	7.9	·	·	·	·	·	·	·	·	·	·	·	1.3	·	·	·	·	23.8	·	·	·	·	0.7	·	·	43.9	81	-10	6	4	·	·
		Wien XIX., Hh. Warte	203	·	·	0.7	·	9.4	9.7	0.2	0.1	0.2	0.0	0.0	0.0	·	0.0	·	0.2	0.1	0.4	0.0	0.0	0.0	·	20.5	·	·	·	0.1	1.6	0.0	·	43.2	86	-7	12	4	1	·
	Wien	Rekawinkel	363	·	·	·	·	14.0	56.2	2.0	·	·	·	·	·	·	·	·	·	·	·	·	·	·	·	12.0	·	·	·	·	·	·	·	84.2	159	+31	4	4	·	·
		Mariabrunn	224	·	·	0.9	·	13.7	21.5	1.6	0.1	0.2	·	·	·	·	0.1	·	0.1	0.2	0.4	0.1	·	·	·	18.5	·	·	·	0.2	0.8	·	·	58.4	102	+1	14	4	·	·
		Wien XV., Westbahnh.	203	·	·	0.4	·	8.3	13.6	0.6	·	·	·	·	·	·	·	·	·	·	0.8	·	·	·	·	18.7	·	·	·	·	2.8	·	·	45.2			7	4	·	·
	D.	Gr.-Enzersdorf (Lobau)	155	·	·	·	·	3.6	4.1	·	·	·	·	·	·	·	·	·	·	·	·	·	·	·	·	11.5	·	·	·	·	3.2	·	·	22.4			4	4	·	·
	Schwechat	Hochstraß	570	·	·	2.4	·	7.3	18.9	·	·	·	·	·	·	·	0.5	0.5	0.3	0.4	0.8	·	·	0.3	·	7.6	·	0.6	·	·	0.3	0.6	·	40.5			13	4	·	·
		Baden (Stadtpk.)	229	·	·	·	0.5	6.0	33.4	0.3	·	·	·	·	·	·	·	·	·	0.2	0.5	·	·	·	·	13.6	·	·	·	·	4.4	0.2	·	59.1	123	+11	9	4	·	
		Gaaden	300	·	·	·	·	8.6	28.1	1.0	·	·	·	·	·	·	·	·	·	·	·	·	·	·	·	15.0	·	·	·	·	3.0	·	·	55.7			5	5	·	·
		Achau	170	·	·	·	·	5.1	12.3	·	·	·	·	·	·	·	·	·	·	·	1.5	·	·	·	·	15.3	·	·	·	·	5.2	·	·	39.4	113	+4	5	5	·	·
		Furth	508	·	·	3.1	·	11.1	42.8	0.4	·	·	·	·	·	·	·	·	·	·	1.9	1.8	·	·	·	14.7	·	·	·	·	·	0.5	0.4	76.7			9	6	·	·
		Berndorf	306	·	·	·	·	8.7	35.0	·	·	·	·	·	·	·	·	·	·	·	·	·	·	·	·	23.4	·	·	·	·	3.8	·	·	70.9	165	+28	4	4	·	·
	Schwechat bis March	Breitenfurt	323	·	·	2.8	·	15.2	49.1	2.0	·	·	·	·	·	·	·	·	·	·	1.7	·	·	·	·	17.2	·	·	·	·	·	·	·	88.0	147	+28	6	6	1	·
		Gutenstein	482	·	·	1.1	0.1	9.1	26.2	0.1	·	·	·	·	·	·	·	·	·	·	1.4	0.4	·	·	·	11.4	·	·	·	·	1.7	0.1	0.1	51.7	77	-15	11	6	·	·
		Dreistetten	520	·	·	5.2	·	4.0	8.2	·	·	·	·	·	·	·	·	·	·	·	1.8	·	·	·	·	14.0	·	·	·	·	3.8	·	·	37.0	73	-14	6	6	·	·
		Mitterndorf	183	·	·	0.6	·	2.1	5.0	·	·	0.3	·	·	·	·	·	·	0.0	·	1.1	·	·	·	·	13.7	·	·	0.0	·	7.4	0.3	·	30.5			8	5	·	
		Fischamend	154	·	·	·	·	7.7	5.6	·	·	·	·	·	·	·	·	·	·	·	·	·	·	·	·	13.9	·	·	·	·	6.0	·	·	33.2			4	4	·	·
		Orth a. d. Donau	145	·	·	·	·	7.0	4.0	2.0	·	·	·	·	·	·	·	·	·	·	·	·	·	·	·	14.5	·	·	·	·	4.8	·	·	32.3	77	-10	5	5	·	·
		Hainburg	198	·	·	·	·	13.1	6.3	5.7	·	·	·	·	·	·	·	·	·	·	·	·	·	·	·	11.7	0.0	·	·	·	3.1	0.2	·	40.1			6	5	·	·
		Wolkersdorf	176	·	·	·	·	9.9	10.4	·	·	·	·	·	·	·	·	·	·	·	·	·	·	·	·	26.2	·	·	·	·	3.6	·	·	50.1			4	4	·	·
		Königsbrunn	210	·	·	·	·	9.5	10.5	·	·	·	·	·	·	·	·	·	·	·	·	·	·	·	·	19.0	·	·	·	·	0.3	1.3	·	40.6			5	4	·	·
March	Thaya	Vitis	520	·	·	·	·	13.2	11.0	·	·	·	·	·	·	·	·	·	·	·	4.0	·	·	·	·	19.1	·	·	·	·	·	2.0	0.2	49.5	115	+7	6	5	1	·
		Allentsteig	530	·	·	·	·	15.3		·	·	·	·	·	·	·	·	·	·	·	·	·	·	·	·	16.5	·	·	·	·	·	1.2	·	33.0	92	-3	4	4	·	·
		Waidhofen a. d. Thaya	510	·	·	·	·	16.6	4.3	3.2	·	·	·	·	·	·	·	·	·	·	1.9	·	·	·	·	15.2	·	·	·	·	·	·	·	41.2			5	5	·	·
		Dobersberg	465	·	·	·	·	11.2	0.6	·	·	·	·	·	·	·	0.1	0.4	0.5	0.2	2.3	·	0.1	0.2	·	10.2	·	·	·	·	·	1.2	1.1	28.1	70	-12	12	5	·	·
		Weikertschlag	430	·	·	·	·	8.1	3.6	·	·	·	·	2.2	·	0.5	0.4	0.4	0.5	0.4	2.5	0.2	·	0.2	0.8	6.9	·	·	·	·	·	0.5	0.5	27.7			15	5	·	·
		Groß-Siegharts	530	·	·	·	0.8	7.6	0.6	·	·	·	·	0.2	·	·	·	·	1.5	0.7	1.5	0.1	·	0.2	·	19.5	·	0.1	·	·	·	1.1	0.8	34.7	91	-3	13	5	·	·
		Hardegg	290	·	·	·	10.0	5.1	2.0	·	·	·	·	1.8	·	·	·	·	·	1.1	1.3	·	·	·	·	12.5	·	·	·	·	·	1.0	·	34.8			8	8	·	·
		Sallapulka	465	·	·	·	·	3.2	2.1	2.3	·	·	·	·	·	·	·	·	·	·	5.4	·	·	·	·	10.8	·	·	·	·	·	·	·	23.8	68	-11	5	5	·	·
		Zellerndorf	232	·	·	·	·	6.6	1.7	·	·	0.1	0.5	0.6	·	·	·	·	0.1	0.1	0.8	·	·	·	·	6.7	0.3	·	·	·	0.8	0.6	·	18.9			12	3	·	·
		Retz	264	·	·	·	·	10.0	3.8	·	·	·	·	·	·	·	0.2	·	·	·	1.7	·	0.1	·	·	11.0	·	·	·	·	·	0.3	0.1	27.2	85	-5	8	4	·	·
		Mailberg	217	·	·	·	·	9.8	5.4	·	·	·	·	·	·	·	·	·	·	·	3.2	·	·	·	·	13.0	·	·	·	·	·	·	·	31.4	98	-1	4	4	·	·
		Alt-Ruppersdorf	285	·	·	·	·	8.0	2.0	4.0	·	·	·	·	·	·	·	·	·	·	1.7	·	·	·	·	15.4	·	·	·	·	·	·	·	31.1	78	-9	5	5	·	·
	Mündung bis Thaya	Hohenau (Hauptsch.)	155	·	·	·	·	6.2	3.1	10.3	·	·	·	·	·	·	·	·	·	·	·	·	·	·	·	16.4	·	·	·	·	3.2	·	·	39.2			5	5	·	·
		Eichenbrunn 290	~~263~~	·	·	·	·	8.5	8.3	·	·	·	·	·	·	·	·	·	·	·	·	·	·	·	·	14.8	·	·	·	·	·	·	·	31.6	77	-9	3	3	·	·
		Ernstbrunn	293	·	·	0.2	·	9.2	12.0	·	·	·	·	·	·	·	·	·	·	·	1.9	·	·	·	·	23.7	·	·	·	·	0.3	·	·	47.3	115	+6	6	4	·	·
		Mistelbach	228	·	·	·	·	8.9	5.2	3.3	·	·	·	·	·	·	·	·	·	·	1.3	·	·	·	·	20.1	·	·	·	·	1.1	·	·	39.9	95	-2	6	6	·	·
		Poysdorf	210	·	·	·	·	8.1	1.9	6.2	·	·	·	·	·	·	·	·	·	·	0.9	·	·	·	·	21.0	·	·	·	·	0.6	·	·	38.7			6	4	·	·
		Dürnkrut	163	·	·	·	·	7.7	2.3	5.8	·	·	·	1.0	·	·	·	·	·	·	·	·	·	·	·	9.1	·	·	·	·	2.7	·	·	28.6	70	-12	6	6	·	·
		Neubau-Kreuzstetten	255	·	·	0.5	·	7.2	6.5	1.2	·	·	·	·	·	·	·	·	·	·	1.8	·	·	·	·	19.5	·	·	·	·	1.0	·	·	37.7	100		7	6	·	·
		Matzen	186	·	·	0.1	·	6.0	4.5	3.1	·	·	·	·	·	·	·	·	·	·	·	·	·	·	·	10.8	·	·	·	·	3.6	·	·	28.1	67	-14	6	5	·	·
		Marchegg	141	·	·	·	·	8.5	2.4	3.9	·	·	·	0.4	·	·	·	·	·	·	·	·	·	·	·	10.3	·	·	·	·	3.7	·	·	29.2			6	5	·	·

x Sigmundsherberg 436

Tägliche Niederschlagshöhen in Millimetern, gemessen um 7 Uhr morgens

November

Flußgebiet		Ort	Seehöhe m	1	2	3	4	5	6	7	8	9	10	11	12	13	14	15	16	17	18	19	20	21	22	23	24	25	26	27	28	29	30	31	Monatssumme mm	% d. Norm.	Abweichung v. d. Norm.	Zahl der Tage mit Niederschl. ≧0.1	≧1.0	≧0.1	☒
Leitha	Schwarza	Rohr i. Gebirge	692	·	·	·	·	16.4	60.3	·	·	·	·	·	·	·	·	·	·	·	7.8	1.1	·	·	·	21.4	·	·	·	·	1.5	·	·		108.5	151	+37	6	6	·	·
		Schwarzau	618	·	·	0.6	4.6	1.4	41.9	·	·	·	·	·	·	·	·	·	·	·	2.1	0.4	·	·	·	16.6	·	·	·	·	·	·	·		67.6			7	5	·	·
		Naßwald	710	·	·	1.2	·	15.3	14.2	2.3	·	·	·	·	·	·	·	·	·	·	3.9	0.2	·	·	3.1	17.8	·	·	·	·	1.5	·	·		59.5	75	-19	9	8	·	·
		Reichenau	487	·	·	·	·	6.0	5.2	·	·	·	·	·	·	·	·	·	·	·	6.7	·	·	·	·	15.9	·	·	·	·	·	·	·		33.8	52	-31	4	4	·	·
		Semmering, Südb. Hot.	1000	·	·	·	·	5.0	6.6	·	·	·	·	·	·	·	·	·	·	·	5.4	·	·	·	·	14.5	·	·	·	·	1.4	·	·		32.9	60	-22	5	5	·	·
		Pottschach	402	·	·	·	·	2.0	·	·	·	·	·	·	·	·	·	·	·	·	4.9	·	·	·	·	7.8	·	·	·	·	·	·	·		14.7	30	-34	3	3	·	·
		Puchberg	582	·	·	1.6	0.3	8.6	20.0	0.5	·	·	0.3	·	0.1	·	·	·	·	·	3.7	0.3	·	·	·	17.1	0.3	·	·	·	0.3	·	·		53.1			12	5	1	·
		Neunkirchen	368	·	·	·	·	·	·	·	·	·	·	·	·	·	·	·	·	·	4.0	·	·	·	·	9.0	·	·	·	·	·	·	·		13.0	32	-28	2	2	·	·
	Pitten	Mariensee	772	·	·	·	·	1.8	·	·	·	·	·	·	·	·	·	·	·	·	2.1	·	·	·	0.8	29.2	·	·	·	·	0.1	·	2.4		36.4	51	-35	6	4	·	·
		Kirchberg a. Wechsel	577	·	·	·	·	0.5	·	·	·	·	·	·	·	·	·	·	·	·	3.0	·	·	·	0.7	16.0	·	·	·	·	·	·	·		20.2			4	2	·	·
		Bromberg	420	·	·	·	·	1.5	·	·	·	·	·	·	·	·	·	·	·	·	4.2	·	·	·	·	16.5	·	·	·	·	·	·	·		22.2	47	-25	3	3	·	·
	Leitha	Wiener Neustadt	263	·	·	0.2	·	1.6	0.2	·	·	·	·	·	·	·	·	0.2	·	·	1.7	·	·	·	·	11.1	·	·	·	·	1.8	·	·		16.8	43	-22	7	4	·	·
		Deutsch-Brodersdorf	191	·	·	·	·	3.5	3.7	·	·	·	·	·	·	·	·	·	·	·	0.3	·	·	·	·	10.0	·	·	·	·	6.7	·	·		24.2	53	-22	5	4	·	·
		Sommerein	190	·	·	·	·	9.1	0.8	·	·	·	·	·	·	·	·	·	·	·	·	·	·	·	·	15.8	·	·	·	·	6.7	·	·		32.4			4	3	·	
		Bruck a. d. Leitha	157	·	·	·	·	11.5	2.5	·	·	·	·	·	·	·	·	·	·	·	·	·	·	·	·	15.6	·	·	·	·	·	·	4.8		34.4			4	4	·	·
		Zurndorf	144	·	·	·	·	13.6	2.0	1.9	0.3	0.3	·	0.2	·	·	·	0.4	0.3	·	0.5	·	·	·	·	9.1	·	·	·	0.4	3.8	0.3	0.3		33.4			14	5	·	·
Neusiedler See	Wulka	Forchtenau	357	·	·	·	·	4.6	·	·	·	·	·	·	·	·	·	·	·	·	2.4	·	·	·	·	15.8	·	·	·	·	·	·	·		22.8			3	3	·	·
		Zillingtal	229	·	·	·	·	3.0	1.8	·	·	·	·	·	·	·	·	·	·	·	2.8	·	·	·	·	11.8	·	·	·	·	4.0	·	·		23.4			5	5	·	·
		Eisenstadt	200	·	·	·	·	7.9	·	7.2	·	·	·	·	·	·	·	·	·	·	1.7	·	·	·	·	0.2	·	·	·	·	7.1	·	·		24.1			5	4	·	·
	Neusiedler See	~~Donnerskirchen-Seeh.~~	~~119~~	·	·	1.2	·	9.8	7.8	·	·	·	·	·	·	·	·	·	·	·	·	·	·	·	·	16.8	·	·	·	·	18.0	·	1.1		54.7			6	6	·	·
		Neusiedl a. See	133	·	·	·	·	12.3	1.6	2.7	·	·	·	·	·	·	·	·	·	·	0.1	·	·	·	·	18.3	·	·	·	·	5.4	0.2	0.2		40.8			8	5	·	·
		~~Podersdorf~~ **	~~122~~	·	·	·	·	10.4	0.9	2.9	·	·	·	·	·	·	·	·	·	·	·	·	·	·	·	7.7	·	·	·	·	7.8	·	·		29.7			5	4	·	·
		Mörbisch	118	·	·	·	·	11.5	·	1.5	·	·	·	·	·	·	·	·	·	·	·	·	·	·	·	18.7	·	·	·	·	6.2	0.3	·		38.2			5	4	·	·
		Apetlon	121	·	·	0.5	·	8.8	·	0.7	·	·	·	·	·	·	·	·	·	·	·	·	·	·	·	12.3	·	·	·	·	5.9	0.8	·		29.0	62	-18	6	3	·	·
Raab	Raab	Weiz	477	·	·	·	·	0.6	·	·	·	·	·	0.3	·	·	·	·	·	·	1.4	0.5	·	·	0.4	15.7	·	·	0.4	·	1.1	0.2	0.4		21.0	40	-32	10	3	·	·
		Schöckel (Stubenb. Hs.)	1446	·	·	·	·	2.6	·	·	·	·	·	·	·	·	·	·	·	·	·	·	·	·	1.5	16.3	·	·	0.0	·	2.1	0.3	·		22.8			5	4	1	1
		Laßnitzhöhe	555	·	·	·	·	·	·	·	·	·	·	0.9	·	·	·	·	·	·	0.2	·	·	·	·	5.3	·	·	0.9	·	·	1.6	·		8.9			5	5	·	·
		Riegersburg	370	·	·	·	·	·	·	·	·	·	0.6	·	·	·	·	·	·	·	·	·	·	·	·	15.6	·	·	·	·	2.7	·	·		18.9	32	-40	3	2	·	·
		Doiber	250	·	·	·	·	0.7	·	·	·	0.1	0.4	0.5	·	·	·	·	·	·	1.4	·	·	·	·	10.6	·	·	0.1	·	1.1	1.0	0.1		16.0			10	4	·	·
	Lafnitz	St. Jakob	915	·	·	·	·	3.5	·	·	·	·	·	0.4	·	·	·	·	·	·	3.0	·	·	·	1.5	26.4	·	·	·	·	·	·	·		34.8			5	4	·	·
		Vorau	660	·	·	·	·	1.7	·	·	·	·	·	·	·	·	·	·	·	·	2.3	·	·	·	0.6	25.6	·	·	·	·	0.4	·	·		30.6	53	-27	5	3	·	·
		Masenberg	1272	·	·	1.4	·	1.3	·	·	·	·	·	·	·	·	·	·	·	·	0.8	·	·	·	·	28.0	·	·	·	·	·	·	·		29.5			4	3	2	·
		Wörtherberg	409	·	·	·	·	·	·	·	·	·	·	1.7	·	·	·	·	·	·	1.3	·	·	·	·	9.6	·	·	·	·	1.8	·	1.2		15.6			5	5	·	·
		Waltersdorf	289	·	·	0.3	·	0.5	·	·	·	·	·	1.2	·	·	0.3	·	·	·	1.2	·	·	·	·	12.2	·	·	0.2	·	2.3	0.4	0.2		18.8	35	-35	10	4	·	·
		Stuhleck	1750	·	·	·	·	5.4	2.7	1.9	·	·	·	·	·	·	·	·	·	·	1.4	·	·	·	·	30.2	·	·	1.7	·	2.1	·	·		45.4			7	7	3	·
		Birkfeld	623	·	·	·	·	2.2	·	·	·	·	·	·	·	·	·	·	·	·	1.8	·	·	·	1.0	34.0	·	·	0.2	·	1.5	·	·		40.7	78	-11	6	5	·	·
		St. Johann b. Herberst.	450	0.7	·	·	·	0.5	·	·	·	·	·	4.3	·	·	·	·	·	·	1.1	·	·	·	·	5.8	·	·	·	·	1.6	0.2	·		14.2	27	-38	7	4	·	·
		Simabelkirchen	327	0.1	·	·	·	·	·	·	·	·	·	1.7	·	·	·	·	·	·	2.8	·	·	·	·	6.5	·	·	0.8	·	3.4	0.8	0.3		16.4	32	-37	8	4	·	·
		Fürstenfeld	276	·	·	·	·	0.2	·	·	·	·	·	·	·	·	·	·	·	·	3.0	·	·	·	·	15.2	·	·	·	·	2.3	·	·		20.7			4	3	·	·
	Pinka	Thalbergerschwaig	1300	·	·	·	·	·	·	·	·	·	·	·	·	·	·	·	·	·	2.6	·	·	·	·	28.7	·	·	·	·	0.8	·	·		30.1			3	2	·	·
		Pinkafeld	400	·	0.2	0.3	0.1	0.7	0.1	0.1	·	·	0.3	0.9	·	·	0.3	0.1	0.3	·	1.1	·	0.1	·	0.1	28.6	·	0.1	0.1	0.1	0.8	0.4	0.6		35.4			21	2	·	·
		Tatzmannsdorf	350	·	·	·	·	2.6	·	·	·	·	·	0.4	·	·	·	·	·	·	2.4	·	·	·	·	12.7	·	·	·	·	·	·	·		18.1	36	-32	4	3	·	·
		~~Bernstein~~ ***	~~619~~	·	·	·	·	1.3	·	·	·	·	·	·	·	·	·	·	·	·	1.5	·	·	·	·	12.3	·	·	·	·	2.2	·	0.6		17.9			5	4	·	·
		Gr. Petersdorf	315	·	·	·	·	·	·	·	·	·	·	·	·	·	·	·	·	·	·	·	·	·	·	13.0	·	·	·	·	2.6	1.0	·		16.6			3	3	·	·
		Kohfidisch	260	·	·	·	·	5.2	·	·	·	·	0.3	0.2	·	·	·	·	·	·	0.7	·	·	·	·	12.0	·	·	·	·	2.2	0.4	·		21.0			7	3	·	·
		Eberau	215	·	·	·	·	·	·	·	·	·	·	0.8	·	·	·	·	·	·	0.5	·	·	·	·	14.6	·	·	·	·	0.8	0.7	·		17.4			5	1	·	·
o. P.		Güssing	225	·	·	·	·	·	·	·	·	·	·	·	·	·	·	·	·	·	·	·	·	·	·	15.0	·	·	·	·	1.2	·	·		16.2			2	2	·	·
o. P.		Krumbach	516	·	·	·	·	3.3	·	·	·	·	·	·	·	·	·	·	·	·	·	·	·	·	·	17.6	·	·	·	·	0.3	·	·		21.2	37	-37	3	2	·	·

* Purbach 124 ** Mönchhof 128 *** Rotenturm 309

R. f. W. Deutsch. Meteorol. Jahrb. 1938. III.

1938 — Tägliche Niederschlagshöhen in Millimetern, gemessen um 7 Uhr morgens — November

Flußgebiet		Ort	Seehöhe m	1	2	3	4	5	6	7	8	9	10	11	12	13	14	15	16	17	18	19	20	21	22	23	24	25	26	27	28	29	30	31	Monatssumme mm	% d. Norm.	Abweichung v. d. Norm.	Zahl der Tage mit Niederschl. ≥0.1	≥1.0	≥0.1	☒
Raab	Gfins	Hochstraß	420	·	·	·	·	·	·	·	·	·	·	·	·	·	·	·	·	·	·	·	·	·	·	19.5	·	·	·	·	·	·	·	·	19.5			1	1	·	·
		Geschriebenstein	680																																					
		Rechnitz	354	·	·	0.1	·	0.1	·	·	·	·	·	0.2	·	·	·	·	·	·	1.8	·	·	·	·	14.1	·	·	·	·	0.3	0.1	0.3	·	17.0			6	2	·	·
	Babnitz	Kobersdorf	240	·	·	·	·	7.2	·	·	·	·	·	·	·	·	·	·	·	·	·	·	·	·	·	14.0	·	·	·	·	·	·	·	·	21.2			2	2	·	
		Lutzmannsdorf *	204	·	·	·	·	5.3	·	·	·	·	·	·	·	·	·	·	·	·	·	·	·	·	·	20.0	·	·	·	·	1.5	·	·	·	26.8			3	3	·	·
		Draßmarkt	341	·	·	·	·	2.4	·	·	·	·	·	·	·	·	·	·	·	·	1.4	·	·	·	·	11.5	·	·	·	·	·	·	·	·	15.3			3	3	·	·
		~~Nikisch~~ *	~~928~~																																					
		Schattendorf	245	·	·	·	·	6.2	·	·	·	·	·	·	·	·	·	·	·	·	1.8	·	·	·	·	16.5	·	·	·	·	·	·	·	·	22.8			3	3	·	·
Drau	Mur	Muhr	1107	·	·	1.2	·	19.8	4.5	·	·	·	·	·	·	·	·	·	·	·	0.6	·	·	·	6.1	34.5	·	·	0.2	·	·	0.6	0.2	·	67.7			9	5	2	9
		Rieding-Wald	1336	·	·	2.0	·	51.5	30.4	·	·	·	·	·	·	·	·	·	·	·	0.0	·	·	·	2.5	12.3	·	·	2.0	·	·	4.0	2.0	·	106.7			8	8	2	8
		St. Michael i. L.	1040	·	·	·	·	15.0	·	·	·	·	·	·	·	·	·	·	·	·	·	·	·	·	13.0	38.0	·	·	3.0	·	·	2.0	·	·	71.0	97	- 2	5	5	2	3
		Tweng	1235	·	·	·	·	24.0	14.5	·	·	·	·	·	·	·	·	·	·	·	·	·	·	·	6.0	52.4	·	·	·	·	1.5	0.7	0.3	·	99.4			7	5	2	7
		Göriach	1210	·	·	·	·	27.1	4.3	·	·	·	·	·	·	·	·	·	·	·	·	·	·	·	4.6	40.8	·	·	2.0	·	·	4.0	·	·	82.8	131	+20	6	6	2	5
		Tamsweg	1021	·	·	·	·	10.3	·	·	·	·	·	·	·	·	·	·	·	·	·	·	·	·	11.8	40.2	·	·	·	·	·	3.0	·	·	65.3	113	+ 7	4	4	1	8
		Thomathal	1090	·	·	·	·	9.0	·	·	·	·	·	·	·	·	·	·	·	·	0.2	·	·	·	5.9	53.0	·	·	1.9	·	0.1	·	0.2	·	70.3	115	+9	7	4	1	9
		Paal	925	·	·	·	·	3.0	·	·	·	·	·	·	·	·	·	·	·	·	1.2	·	·	·	3.0	39.2	·	·	7.0	·	·	·	·	·	53.4	86	- 8	5	5	2	2
		Murau	825	·	·	·	·	2.7	·	·	·	·	·	·	·	·	·	·	·	·	·	·	·	·	11.2	45.3	·	·	4.5	·	·	1.2	·	·	64.9	97	- 2	5	5	2	
		Seethal	1210	·	·	·	·	5.4	·	·	·	·	·	·	·	·	·	·	·	·	3.2	·	·	·	·	29.5	·	·	11.1	·	0.8	0.1	·	·	50.1	81	-12	6	4	2	8
		Schöder	898	·	·	5.0	·	9.0	8.0	·	·	·	·	·	·	·	·	·	·	·	·	·	·	·	3.0	4.0	·	·	5.0	3.0	4.0	3.0	5.0	·	49.0			10	10	·	·
		Katsch	750	·	4.0	0.6	·	2.8	0.9	·	·	·	·	·	·	·	·	·	·	·	2.3	·	·	·	2.5	32.0	·	·	·	3.4	·	·	0.9	·	49.4			9	6	1	·
		St. Lambrecht	1072	·	·	·	·	2.3	·	·	·	·	·	·	·	·	·	·	·	·	·	·	·	·	3.5	43.7	·	·	4.3	·	·	·	1.3	·	55.1	95	- 3	5	5	2	7
		St. Johann a. Tauern	1053	·	·	0.3	·	16.1	2.3	·	·	·	·	·	·	·	·	·	·	·	4.7	·	·	0.0	1.4	27.4	·	·	2.4	·	·	·	0.9	·	55.5	109	+5	8	6	2	1
		Mahralpe	1200	·	·	0.7	·	33.3	26.4	·	·	·	·	·	·	·	·	·	·	·	5.6	·	·	·	2.2	45.4	·	·	·	·	·	1.4	1.4	·	116.6			8	7	2	4
		Pusterwald	1072	·	·	·	·	15.6	6.5	·	·	·	·	·	·	·	·	·	·	·	3.2	·	·	·	0.4	35.5	·	·	1.2	·	·	0.8	0.6	·	63.8			8	5	3	3
		~~Seetaler Hütte~~ **	~~801~~	·	·	·	·	7.5	·	·	·	·	·	·	·	·	·	·	·	·	2.0	·	·	·	·	26.0	·	·	1.7	·	·	·	·	·	37.2	83	- 8	4	4	·	·
		Obdach	1752	·	·	·	·	2.2	·	·	·	·	·	·	·	·	·	·	·	·	1.4	·	·	·	2.0	31.4	·	·	·	·	·	·	·	·	37.0	69	-17	4	4	·	·
		Ingering	1149	·	·	·	·	27.6	·	·	·	·	·	·	·	·	·	·	·	·	·	·	·	·	·	36.0	·	·	·	·	·	·	4.0	·	67.6			3	3	1	1
		Knittelfeld	635	·	·	·	·	4.4	·	·	·	·	·	·	·	·	·	·	·	·	3.2	·	·	·	·	18.0	·	·	16.4	·	·	·	·	·	42.0	89	- 5	4	4	1	·
		Kraubath	588	·	·	·	·	6.0	·	·	·	·	·	·	·	·	·	·	·	·	3.5	·	·	·	·	17.5	·	·	·	·	·	·	·	·	27.0			3	3	·	·
		Wald	849	·	·	2.5	·	23.6	11.6	·	·	·	·	·	·	·	·	·	·	·	7.5	·	·	·	0.5	22.2	·	·	·	·	·	·	·	·	67.9			6	5	·	·
		Mautern	713	·	·	1.6	·	14.2	2.6	·	·	·	0.6	·	·	·	·	·	·	·	4.8	0.2	·	·	·	35.2	·	·	0.2	·	·	·	0.3	·	59.7	89	- 7	9	5	·	·
		Hochalpe	1178	·	·	·	·	4.5	·	·	·	·	·	·	·	·	·	·	·	·	6.5	·	·	·	6.7	30.2	·	·	0.3	·	·	·	·	·	48.2	52	-44	5	4	1	
		Präbichl	1227	·	·	3.0	·	33.4	26.6	·	·	·	0.3	·	·	·	·	·	·	·	8.7	·	·	·	·	26.4	·	·	0.4	·	·	·	·	·	98.8	104	+ 4	7	5	3	3
		Trofaiach	659	·	·	4.2	2.1	3.4	0.5	·	·	·	·	·	·	·	·	·	·	·	5.3	·	·	·	·	19.4	·	·	·	·	·	·	·	·	34.9			6	5	·	·
		Leoben	532	·	·	0.8	·	4.9	1.0	·	·	·	·	·	·	·	·	·	·	·	3.0	·	·	·	·	20.3	·	·	0.3	·	·	·	·	·	30.1	61	-19	6	4	·	·
		Bruck a. d. Mur	487	·	·	1.1	·	6.8	·	·	·	·	·	·	·	·	·	·	0.2	4.0	0.2	·	·	·	·	18.8	·	·	·	·	·	1.2	·	·	32.3	58	-24	7	5	·	·
	Mur, Mürz	Mürzsteg	783	·	·	2.2	·	12.3	13.0	2.0	·	·	·	·	·	·	·	·	·	·	3.0	·	·	·	·	26.7	·	·	·	·	·	·	·	·	59.2	80	-15	6	6	·	·
		Mürzzuschlag	672	·	·	0.7	·	7.0	·	·	·	·	0.1	·	·	·	·	·	0.1	0.1	5.0	·	·	·	·	15.7	·	·	·	·	·	1.2	0.6	·	30.5	52	-28	9	4	·	·
		Hohe Veitsch	1860	·	·	4.2	·	10.0	16.5	·	·	·	·	·	·	·	·	·	·	·	15.0	·	·	·	·	12.0	14.7	·	·	·	·	·	·	·	·	72.4			6	6	4	
		Großveitsch	700	·	·	1.2	·	14.0	0.5	·	·	·	·	·	·	·	·	·	·	·	2.6	·	·	·	1.0	14.0	·	·	·	·	·	0.3	·	·	33.6			7	5	·	·
		~~Aflenz~~ ***	~~765~~	·	·	4.3	·	32.9	47.4	3.7	·	·	·	·	·	·	·	·	·	·	5.9	0.6	·	·	4.4	20.9	11.0	·	0.6	·	·	2.7	·	·	134.4			11	9	8	
		Buchberg	877	·	·	0.4	·	42.5	23.4	0.9	·	·	·	·	·	·	·	·	·	·	3.2	·	·	·	·	33.7	·	·	·	·	·	0.3	·	·	104.4			7	4	1	
		Stanz	668	·	·	0.6	·	4.9	·	·	·	·	·	·	·	·	·	·	·	·	2.5	·	·	·	·	20.2	·	·	·	·	·	1.5	·	·	29.7	50	-29	5	4	·	·
		Tragöß-Oberort	780	·	·	1.4	·	11.8	2.9	0.7	·	·	·	·	·	·	·	·	·	·	5.7	·	·	·	·	15.6	·	·	·	·	·	·	·	·	38.1			6	5	·	·
	Mur	Teichalpe	1200	·	·	·	·	3.8	·	·	·	·	·	·	·	·	·	·	·	·	3.0	·	·	·	2.6	36.5	·	·	·	·	3.0	·	·	·	48.9			5	5	1	·
		Frohnleiten	434	·	·	0.8	·	2.8	·	·	·	·	·	·	·	·	·	·	·	·	1.1	·	·	·	1.1	23.4	·	·	0.3	·	1.2	·	·	·	30.7			7	5	·	·
		Gleinalm	1589	·	·	·	·	5.4	·	·	·	·	·	·	·	·	·	·	·	·	1.6	·	·	·	5.6	21.0	·	·	2.0	·	·	·	·	·	35.6			5	5	4	·
		Pleschkogel	1017	·	·	·	·	·	·	·	·	·	·	·	·	·	·	·	·	·	2.0	·	·	·	·	20.2	·	·	2.1	·	·	0.2	·	·	24.5			4	3	·	·

* Gr. Warasdorf 242 — * Lutzmannsburg
** Seckau 842 — Voisthalerhütte 1665

1938 — Tägliche Niederschlagshöhen in Millimetern, gemessen um 7 Uhr morgens — November

Flußgebiet		Ort	Seehöhe m	1	2	3	4	5	6	7	8	9	10	11	12	13	14	15	16	17	18	19	20	21	22	23	24	25	26	27	28	29	30	31	Monatssumme mm	% d. Norm.	Abweichung v. d. Norm.	Zahl der Tage mit Niederschl. ≧0.1	≧1.0	✳ ≧0.1	⊠
Drau	Mur	Graz	365	·	·	·	·	·	·	·	·	·	·	·	·	·	·	·	·	·	4.6	0.6	·	·	11.8	·	·	1.6	·	·	1.3	0.8		20.7	39	-32	6	4	·	·
	Mur	~~Voitsberg~~ x	~~894~~	·	·	·	·	1.4	·	·	·	·	0.4	0.3	·	·	0.2	·	0.3	0.0	0.7	0.2	·	·	·	11.7	·	·	1.0	·	·	1.2	1.4		18.8			11	5	·	·
	Mur	Salzstiegel	1553	·	·	·	·	·	·	·	·	·	·	·	·	·	·	·	·	·	4.1	·	·	·	17.8	·	·	6.2	·	·	·	·		28.1			3	3	3	8
	Mur	Pack	1115	·	·	·	·	·	·	·	·	·	·	0.1	·	·	·	·	·	·	0.1	·	·	·	14.3	31.0	·	·	3.6	·	·	0.2	·		49.3			6	3	2	·
	Mur	Lankowitz	525	·	·	·	·	1.0	·	·	·	·	0.2	·	·	·	·	·	·	·	1.6	·	·	·	1.1	25.3	·	·	3.2	·	·	·	0.5		32.9	56	-26	7	5	·	·
	Mur	Ligist	392	·	·	·	·	2.8	·	·	·	·	·	·	·	·	·	·	·	·	0.6	·	·	·	·	24.4	·	·	3.5	·	·	·	·		31.3			4	3	·	·
	Mur	Dobl	350	·	·	·	·	0.0	·	·	·	·	·	·	·	·	·	·	·	·	8.2	·	·	·	0.0	12.8	·	·	14.2	·	·	2.6	7.4		45.2			5	5	·	·
	Mur, Sulm	Hebalm	1439	·	·	·	0.8	2.8	·	·	·	·	·	·	·	·	·	·	·	·	·	·	·	·	3.8	18.5	·	·	8.2	·	·	·	·		34.1			5	4	3	·
	Mur, Sulm	Deutschlandsberg	372	·	·	·	·	0.1	·	·	·	·	·	·	·	·	·	·	·	·	6.4	·	·	·	2.6	5.6	·	·	2.8	·	0.4	0.9	0.5		19.3	29	-48	8	4	·	·
	Mur, Sulm	St. Nikolai im Sausal	344	·	·	·	·	·	·	·	·	·	1.6	0.1	·	·	·	·	·	·	5.4	·	·	·	·	7.0	·	·	1.7	·	·	0.8	·		16.6			6	4	·	·
	Mur, Sulm	Stainz	940	·	·	·	·	·	·	·	·	·	0.9	·	·	·	·	·	·	·	3.0	·	·	·	1.2	10.1	·	·	1.7	·	·	0.7	·		17.6	29	-42	6	4	·	·
	Mur, Sulm	~~Brendlhütte~~ **	~~1562~~	·	·	·	·	·	·	·	·	·	·	·	·	·	·	·	·	·	6.8	·	·	·	7.2	21.8	·	·	7.3	·	·	4.2	·		47.5			5	5	2	4
	Mur, Sulm	Leutschach	352	·	·	·	·	0.1	·	·	·	·	0.4	1.1	·	·	·	·	·	·	6.2	·	·	·	·	12.1	·	·	3.5	·	·	0.6	·		24.0			7	4	·	·
	Mur	St. Peter	277	·	·	·	·	·	·	·	·	·	·	·	·	·	·	·	·	·	·	·	·	·	·	25.3	·	·	·	·	·	3.3	·		28.6			2	2	·	·
	Mur	Kirchbach	346	·	·	·	·	0.4	·	·	·	·	0.9	·	·	·	0.8	·	·	·	2.0	·	·	·	·	5.1	·	·	·	·	2.8	0.6	0.3		12.9	20	-52	8	3	·	·
	Mur	Gleichenberg	317	·	·	·	0.4	0.4	·	·	·	·	1.0	1.7	·	·	0.3	·	·	·	3.0	·	·	·	·	15.0	·	·	0.5	1.9	1.2	0.5	0.4		26.3	40	-40	12	6	·	·
	Mur	Radkersburg	206	·	·	·	·	·	·	·	·	·	·	·	·	·	·	·	·	·	·	·	·	·	·	10.6	·	·	·	·	2.8	2.0	0.2		15.6	22	-55	4	3	·	·
	Drau	Sillian	1095	·	·	·	·	·	·	·	·	·	·	·	·	·	·	·	·	·	·	·	·	·	12.5	14.0	·	·	0.8	·	0.2	3.1	4.0		34.6			6	4	3	·
	Drau	Innervillgraten	1375	·	·	·	·	·	·	·	·	·	·	·	·	·	·	·	·	·	·	·	·	·	10.9	7.8	·	·	2.8	0.9	·	3.4	1.9		27.7	48	-30	6	5	3	2
	Drau	Anras	1261	·	·	·	·	·	·	·	·	·	·	·	·	·	·	·	·	·	·	·	·	·	14.0	18.0	·	·	0.5	·	0.5	3.5	4.0		40.5			6	4	3	·
	Isel	Prägraten	1303	·	·	·	·	5.1	·	·	·	·	·	·	·	·	·	·	·	·	·	·	·	·	·	0.0	·	·	·	·	2.4	1.2	0.7		9.4	16	-49	4	3	1	1
	Isel	Matrei in Osttirol	973	·	·	·	·	4.6	·	·	·	·	·	·	·	·	·	·	·	·	·	·	·	·	8.2	11.8	·	·	·	·	0.6	2.8	1.8		29.8	48	-32	6	5	1	1
	Isel	St. Jakob i. Defereggt.	1379	·	·	·	·	·	·	·	·	·	·	·	·	·	·	·	·	·	·	·	·	·	7.0	10.2	·	·	1.5	·	0.8	1.9	0.9		22.3			6	4	3	7
	Isel	Kals	1321	·	·	·	·	12.2	22.2	·	·	·	·	·	·	·	·	·	·	·	·	·	·	·	4.2	7.4	·	·	0.6	·	0.8	0.9	2.4		50.7			8	5	3	2
	Isel	St. Johann im Walde	732	·	·	·	·	0.7	·	·	·	·	·	·	·	·	·	·	·	·	·	·	·	·	0.4	21.7	·	·	0.4	·	·	0.6	1.5		25.3	40	-38	6	2	·	·
	Drau	Lienz	667	·	·	·	·	0.1	·	·	·	·	·	·	·	·	·	·	·	·	·	·	·	·	13.0	24.0	·	·	2.5	·	0.3	1.4	2.8		44.1			7	5	·	·
	Drau	Iselsberg 1200	1010	·	·	·	·	·	·	·	·	·	·	·	·	·	·	·	·	·	·	·	·	·	1.8	39.0	·	·	·	·	·	6.8	3.4		51.0	54	-43	4	4	1	4
	Drau	Oberdrauburg	610	·	·	·	·	·	·	·	·	·	·	·	·	·	·	·	·	·	·	·	·	·	53.5	34.7	·	·	7.5	·	2.1	8.5	6.2		112.5	97	- 3	6	6	·	·
	Drau	Greifenburg	626	·	·	·	·	·	·	·	·	·	·	·	·	·	·	·	·	·	·	·	·	·	74.8	38.2	·	·	6.1	·	·	2.0	10.1		131.0			5	5	·	·
	Drau	Sachsenburg	561	·	·	·	·	1.1	·	·	·	·	·	·	·	·	·	·	·	·	·	·	·	·	44.1	40.4	·	·	3.1	·	4.6	4.3	1.5		99.1			7	7	·	·
	Möll	Heiligenblut	1275	·	·	·	·	·	·	·	·	·	·	·	·	·	·	·	·	·	·	·	·	·	·	39.7	·	·	·	·	1.8	2.7	1.6		39.8	63	-23	5	5	3	8
	Möll	Döllach	1004	·	·	·	·	2.5	·	·	·	·	·	·	·	·	·	·	·	·	·	·	·	·	13.9	32.3	·	·	·	·	1.9	0.3	4.0		54.9	87	- 8	6	5	2	·
	Möll	Stall 800	~~866~~	·	·	·	·	1.7	·	·	·	·	·	·	·	·	·	·	·	·	·	·	·	·	26.7	34.0	·	·	1.5	·	1.7	1.3	2.9		69.8			7	7	2	·
	Möll	Groß-Fragant	1750	·	·	·	·	4.1	·	·	·	·	·	·	·	·	·	·	·	·	·	·	·	·	26.5	28.5	·	·	·	·	4.1	3.8	4.5		71.5			6	6	3	9
	Möll	Mallnitz	1193	·	·	·	·	11.7	0.6	·	·	·	·	·	·	·	·	·	·	·	·	·	·	0.1	14.3	31.8	·	·	0.3	·	3.3	5.1	1.8		69.0	93	- 5	9	6	5	9
	Möll	Obervellach	686	·	·	·	·	3.5	0.3	·	·	·	·	·	·	·	·	·	·	·	0.2	·	·	·	27.5	33.0	·	·	0.2	·	3.0	5.0	1.3		74.0	93	- 6	9	6	1	·
	Möll	Teuchl	1260	·	·	·	·	2.8	·	·	·	·	·	·	·	·	·	·	·	·	·	·	·	·	33.5	42.0	·	·	0.3	·	11.2	6.2	3.4		99.4			7	6	3	1
	Lieser	St. Peter i. Katschtale	1219	·	·	·	·	12.2	·	·	·	·	·	·	·	·	·	·	·	·	·	·	·	·	3.5	36.0	·	·	8.0	·	·	7.0	1.5		68.2			6	6	1	2
	Lieser	Kremsalpe	1518	·	·	·	·	5.1	·	·	·	·	·	·	·	·	·	·	·	·	·	·	·	·	11.7	51.3	·	·	2.3	·	·	1.0	2.1		74.1			6	6	2	9
	Lieser	Gmünd	732	·	·	·	·	1.7	·	·	·	·	·	·	·	·	·	·	·	·	·	·	·	·	25.2	52.2	·	·	1.2	·	5.3	4.0	1.2		90.8			7	7	·	·
	Lieser	Millstätter Alpe	1446	·	·	·	·	0.7	·	·	·	·	·	·	·	·	·	·	·	·	·	·	·	·	31.3	52.4	·	·	12.8	·	5.1	6.0	1.5		109.8			7	6	3	9
	Lieser	Radenthein	700	·	·	·	·	·	·	·	·	·	·	·	·	·	·	·	·	·	·	·	·	·	16.0	4.2	·	·	·	·	·	2.0	·		6.2			3	3	·	·
	Lieser	Millstatt	610	·	·	·	·	·	·	·	·	·	·	·	·	·	·	·	·	·	·	·	·	·	25.7	42.7	·	·	·	·	6.8	2.9	3.5		81.6	109	+ 7	5	5	·	·
	Drau	Paternion	520	·	·	·	·	·	·	·	·	·	·	·	·	·	·	·	·	·	·	·	·	·	30.0	9.7	·	·	7.5	·	12.9	0.0	3.1		63.2			5	5	·	·
	Drau	Techendorf	936	·	·	·	·	·	·	·	·	·	·	·	·	·	·	·	·	·	·	·	·	·	61.5	50.0	·	·	4.1	·	6.8	6.3	3.0		132.9	116	+19	6	6	2	·
	Drau	Villach-Vassach	535	·	·	·	·	·	·	·	·	·	·	·	0.1	0.3	0.1	0.2	0.4	0.1	0.1	·	·	0.2	20.4	39.7	·	0.5	7.3	·	0.8	1.6	1.8		73.6	69	-33	15	5	·	·
	Drau	Bleiberg	927	0.8	·	·	·	·	·	·	·	·	·	·	·	·	·	·	·	·	·	·	·	1.2	47.2	59.3	·	0.1	8.3	·	1.2	2.6	1.0		121.7	96	- 5	9	1	3	2
	Drau	Afritz-Gassen	740	0.7	·	·	·	·	·	·	·	·	·	·	·	·	·	·	·	·	·	·	·	·	21.0	45.4	·	·	7.2	·	·	·	2.0		75.3			5	4	·	·

x Eiderberg 5.15

** Brendlhütte

1938 — Tägliche Niederschlagshöhen in Millimetern, gemessen um 7 Uhr morgens — November

Fluß-gebiet		Ort	See-höhe m	1	2	3	4	5	6	7	8	9	10	11	12	13	14	15	16	17	18	19	20	21	22	23	24	25	26	27	28	29	30	31	Monats-summe mm	% d. Norm.	Abweichung v. d. Norm.	Zahl der Tage mit Niederschl. ≧0.1	≧1.0	≦0.1	☒
Drau	D.	Ossiach	518	·	·	·	·	·	·	·	·	·	·	·	·	·	·	0.3	0.2	0.1	0.4	0.3	·	·	18.5	41.8	·	0.3	6.5	·	0.2	0.4	4.2		73.2	·	·	12	4	·	·
	Gail	Obertilliach	1446	·	·	·	·	·	·	·	·	·	·	·	·	·	·	·	·	·	·	·	0.5	24.0	25.8	·	·	1.2	·	2.4	5.5	8.2		67.2	77	-20	7	6	4	8
		Luggau	1179	·	·	·	·	·	·	·	·	·	·	·	·	·	·	·	·	·	·	·	·	·	24.2	24.6	·	·	3.8	·	1.8	7.7	13.7		75.8	73	-28	6	6	3	3
		Kornat	1055	·	·	·	·	·	·	·	·	·	·	·	·	·	·	·	·	·	·	·	·	·	49.2	31.5	·	·	3.8	·	6.8	6.8	14.2		112.3	·	·	6	6	1	1
		Kötschach	708	·	·	·	·	·	·	·	·	·	·	·	·	·	·	·	·	·	·	·	·	2.3	60.3	40.7	·	·	2.0	·	6.4	14.8	14.9		141.4	104	+ 5	7	7	1	·
		Waidegg	620	·	·	·	·	·	·	·	·	·	·	·	·	·	·	·	·	·	·	·	·	·	74.6	64.5	·	·	4.6	·	10.4	10.0	1.5		165.6	113	+20	6	6	1	·
		Naßfeldhütte	1513	·	·	·	·	·	·	·	·	·	·	·	·	·	·	·	·	·	·	·	·	8.2	131.2	76.7	·	·	0.3	·	3.0	42.8	22.9		285.1	·	·	7	6	3	7
		Presseggen	575	0.1	·	·	·	·	·	·	·	·	·	·	·	·	·	·	·	·	·	·	·	1.6	47.0	52.2	·	·	7.9	·	3.7	4.9	3.2		120.6	·	·	7	7	·	·
		Feistritz a.d. Gail	620	·	·	·	·	·	·	·	·	·	·	·	·	·	·	0.8	·	·	·	·	·	0.9	44.8	53.6	·	·	9.1	·	2.6	3.7	3.0		118.5	98	- 2	8	6	1	·
		Arnoldstein	579	0.4	·	·	·	·	·	·	·	·	·	·	·	·	·	·	·	·	·	·	·	0.4	36.1	51.2	·	0.3	6.8	0.6	3.3	3.7	0.6		103.4	85	-19	10	5	·	·
		Latschach	615	·	·	·	·	·	·	·	·	·	·	0.4	0.1	0.2	·	0.3	0.4	·	0.1	·	·	0.8	53.8	45.5	·	0.6	5.7	0.1	0.5	0.9	5.0		114.4	·	·	15	4	·	·
	Gurk bis Gail	Klagenfurterhütte	1663	3.0	·	·	·	·	·	·	·	·	·	·	·	·	·	·	·	·	0.2	·	·	7.0	42.1	61.8	·	·	4.2	7.2	18.6	7.1	30.0		181.2	·	·	10	9	5	6
		Kirschentheuer (Kapp.)	441	·	·	·	·	·	·	·	·	·	·	·	·	·	·	·	·	·	·	·	·	·	36.2	69.2	·	·	8.5	·	4.8	8.2	6.2		133.1	115	+17	6	6	·	·
		Neu-St. Leonhard	700	·	·	·	·	·	·	·	·	·	·	·	·	·	·	·	·	·	·	·	·	·	83.0	42.5	·	·	9.3	·	19.5	30.5	10.0		194.8	·	·	6	6	·	·
		Seeberg 1075	~~1216~~	·	·	·	·	·	·	·	·	·	·	·	·	·	·	·	·	·	1.6	·	·	5.8	65.2	90.3	·	·	5.6	·	13.7	10.7	4.8		197.7	·	·	8	8	3	5
		Hoch-Obir	2044	·	·	·	·	·	·	·	·	·	·	·	·	·	·	·	·	·	2.0	·	·	2.0	11.0	63.0	·	·	·	·	4.0	8.0	3.0		93.0	89	-11	7	7	4	·
		Eisenkappel	558	·	·	·	·	·	·	·	·	·	·	·	·	·	·	·	·	·	·	·	·	3.4	25.3	33.3	·	·	4.1	12.0	·	7.3	2.6		88.0	70	-38	7	7	·	·
	Gurk	Ebene-Reichenau	1059	0.3	·	·	·	0.3	·	·	·	·	·	·	·	·	·	·	·	·	·	·	·	·	5.5	46.8	·	·	6.0	·	·	0.7	1.7		61.3	86	-10	7	4	1	1
		Sirnitz	833	·	·	·	·	·	·	·	·	·	·	·	·	·	·	·	·	·	0.0	·	·	·	6.9	43.1	·	·	1.7	3.7	·	·	1.8		57.2	·	·	5	5	1	·
		Weitensfeld	705	·	·	·	·	·	·	·	·	·	·	·	·	·	·	·	·	·	·	·	·	·	2.5	47.2	·	·	1.2	3.9	·	·	1.0		55.8	82	-12	5	5	·	·
		Grades	863	·	·	·	·	1.1	·	·	·	·	·	·	·	·	·	·	·	·	·	·	·	·	5.7	45.2	·	·	2.8	·	·	·	1.8		56.6	86	- 9	5	5	·	·
		Neumarkt i. St.	836	·	·	0.0	·	0.4	·	·	·	·	·	·	·	·	·	·	·	·	0.0	·	·	·	1.6	42.1	·	·	1.0	·	·	0.4	0.2		45.7	83	- 9	6	3	1	·
		Friesach	620	·	·	·	·	·	·	·	·	·	·	·	·	·	·	·	·	·	·	·	·	·	2.0	31.0	·	·	2.0	·	·	·	0.5		35.5	·	·	4	3	·	·
		Althofen	728	nicht eingelangt																																				
		St. Margarethen	1080	·	·	·	·	·	·	·	·	·	·	·	·	·	·	·	·	·	·	·	·	·	·	42.8	·	·	2.4	·	·	·	·		45.2	78	-13	2	2	1	·
		Knappenberg *	~~1036~~	·	·	·	·	·	·	·	·	·	·	·	·	·	·	·	·	·	·	·	·	·	·	33.5	·	·	2.1	·	·	·	·		35.6	·	·	2	2	1	·
		Eberstein	570	·	·	·	·	·	·	·	·	·	·	·	·	·	·	·	·	·	0.2	·	·	·	3.5	46.8	·	·	6.2	·	·	·	·		55.9	·	·	4	3	·	·
		Freudenberg	480	·	·	·	·	0.2	·	·	·	·	·	·	·	·	·	·	·	·	1.2	·	·	·	2.7	56.2	·	·	1.6	4.3	·	1.0	·		67.2	·	·	7	5	1	·
		Radweg	~~634~~	·	·	·	·	·	·	·	·	·	·	·	·	·	·	·	·	·	·	·	·	·	14.8	39.2	·	·	1.6	6.3	·	·	·		61.9	75	-20	4	4	·	·
		St. Veit a.d. Glan	480	·	·	·	·	0.5	·	·	·	·	·	·	·	·	·	·	·	·	0.0	·	·	·	2.6	52.7	·	·	4.8	·	·	0.7	·		61.3	88	- 9	5	3	·	·
		Dreifaltigkeit **	~~1180~~	Beobachterwechsel																																				
		Ulrichsberg	1015	·	·	·	·	0.1	·	·	·	·	·	·	·	·	·	·	·	·	0.7	·	·	·	6.4	45.2	·	0.8	3.2	·	·	1.8	1.2		59.4	·	·	8	5	·	·
		Pörtschach	464	·	·	·	·	0.1	·	·	·	·	·	·	·	·	·	·	·	·	·	·	·	·	16.0	56.3	·	0.8	3.5	·	0.5	1.0	2.6		81.4	90	- 9	8	5	·	·
		Klagenfurt	448	·	·	·	·	·	·	·	·	·	·	·	·	·	·	·	·	·	·	·	·	·	7.5	4.4	·	·	6.0	·	0.4	2.4	1.4		22.1	25	-65	6	5	·	·
		Keutschach	530	·	·	·	·	·	·	·	·	·	·	·	·	·	·	·	·	·	0.9	·	·	·	17.6	63.2	·	·	6.1	1.9	1.6	3.8	0.7		95.8	·	·	8	6	1	·
		Radsberg	777	·	·	·	·	·	·	·	·	·	·	·	·	·	·	·	·	·	·	·	·	·	48.5	34.7	·	·	1.3	·	·	5.0	5.0		94.5	·	·	5	5	·	·
	Drau	Klopein	452	·	·	·	·	·	·	·	·	·	·	·	·	·	·	·	·	·	1.0	·	·	·	11.5	46.3	·	·	1.5	3.6	·	6.3	·		70.2	·	·	6	6	·	·
		Völkermarkt	461	·	·	·	·	·	·	·	·	·	·	·	·	·	·	·	·	·	3.6	·	·	·	2.8	37.2	·	·	3.6	0.6	·	2.8	·		50.6	70	-21	6	5	·	·
		Petzen (Bleiburg. H.)	~~1875~~	·	2.6	·	·	2.1	·	·	·	·	·	·	·	·	·	·	·	·	2.8	·	·	·	31.8	27.4	·	2.1	9.2	·	1.4	·	14.2		93.6	·	·	9	9	7	10
		St. Michael o. Bleiberg	500	·	·	·	·	·	·	·	·	·	·	·	·	·	·	·	·	·	3.4	·	·	0.6	9.0	33.2	·	·	4.0	·	1.9	·	0.5		52.6	·	·	7	5	·	·
	Lavant	Reichenfels 800	~~844~~	·	·	·	·	·	·	·	·	·	·	·	·	·	·	·	·	·	0.1	·	·	·	0.7	39.7	·	0.4	3.6	·	·	1.2	0.5		46.2	·	·	7	3	·	·
		Preblau	792	·	·	·	·	0.2	·	·	·	·	·	·	·	·	·	·	·	·	0.8	·	·	·	1.9	51.7	·	·	5.5	·	·	·	0.6		60.7	·	·	6	3	·	·
		Preitenegg	1074	0.2	·	·	·	0.8	·	·	·	·	·	·	·	·	·	·	·	·	0.4	·	·	·	2.1	41.5	·	·	4.5	·	·	0.2	0.1		49.8	·	·	8	3	·	·
		Wolfsberg	447	·	·	·	·	·	·	·	·	·	·	·	·	·	·	·	·	·	2.1	·	·	·	·	33.1	·	·	6.0	·	·	·	·		41.2	79	-11	3	3	·	·
		St. Ulrich	560	·	·	·	·	0.2	·	·	·	·	·	·	·	·	·	·	·	·	2.9	·	·	·	0.4	22.2	·	·	4.5	·	·	·	·		30.2	·	·	5	3	·	·
		Pustritz	788	·	·	·	·	1.1	·	2.1	·	·	·	·	·	·	·	·	·	·	·	·	·	·	6.1	35.2	·	·	2.3	·	·	·	1.8		48.6	·	·	6	6	·	·
		St. Paul	416	·	·	·	·	0.6	·	·	·	·	·	·	·	·	·	·	·	·	2.5	·	·	·	1.3	18.0	·	·	3.6	·	·	·	·		26.0	47	-29	5	4	1	·

* 1054 ** 1060 *** 2000

612

Die Niederschläge im Dezember 1938.

Allgemeine Übersicht: Der Dezember war für den größten Teil des Reiches zu trocken.

Die bei milden Temperaturen regnerisch-trübe Witterung, die seit Mitte des Vormonats unter wiederholter Einwirkung nordatlantischer Tiefdruckgebilde sich eingestellt hatte, brachte zu Monatsanfang dem Nordwesten des Reiches mäßige, im Sauerland stärkere Niederschläge. Bei Verschärfung der Westwinddrift am 3. traten die Regenfälle in größerer Verbreitung und Intensität in dem gesamten westlichen Berglande auf und pflanzten sich in den nächsten Tagen bis zu den östlichen Landesteilen fort; während am 5. die nördlichen Kalkalpen zwischen Inn und Enns mehrfach Tagesmengen von 25 mm verzeichneten, blieb der Ostrand der Alpen im allgemeinen niederschlagsfrei. Nach einer kurzen Wetterbesserung am 5., die durch Annäherung eines Azorenhochs bedingt war, setzten zum 6. im Gefolge eines über Südschweden ostwärts wandernden Tiefs im Westen des Reiches neue, an den Gebirgen ergiebige Regen ein, die mit abnehmender Intensität sich nach Osten und südwärts bis zum Hauptalpenkamm ausbreiteten. Die Schneefälle, die dabei sich auf Höhen über 800 m beschränkten, traten mit der aufkommenden Rückseitenströmung bereits auch in einzelnen Flachlandgebieten des Ostens in Erscheinung. Das Azorenhoch, das mit dem 7. über Süddeutschland erschien und zum 8. sich nach Ungarn verlagerte, brachte dem Süden des Reiches langsame Wetterbesserung; in Norddeutschland dagegen blieb mit der Westwinddrift der neblig-trübe Witterungscharakter einstweilen noch vorherrschend. Dabei wiederholten sich die Niederschläge im Nordwesten des Reiches und brachten zum 10. in Schleswig-Holstein mehrfach Tagesmengen von mehr als 10 mm. Schließlich kam die von einem osteuropäischen Hoch ausgehende Ostströmung immer mehr zur Geltung, so daß schon vom 10. ab selbst in Nordwestdeutschland bei überwiegend starker Bewölkung keine wesentlichen Niederschläge mehr fielen. Die östliche Luftströmung gewann vom 15. ab einen anderen Charakter, als sie von einem aus der Polarregion nach Nordosteuropa vorstoßenden Hoch gespeist wurde; die kalte Arktikluft breitete sich in immer intensiver werdenden Kältewellen über Mitteleuropa aus und erreichte am 18. und 19. schon das Mittelmeergebiet. Mit der Ausbreitung dieser arktischen Kaltluftmassen waren Schneefälle nur strichweise aufgetreten am 16. und 18. in Ostpreußen, an den Sudeten und in dem nördlich der Alpen gelegenen Berglande der Ostmark; erst am 20. und 21. brachten geringe Schneefälle eine wesentliche Ausbreitung der Schneedecke. Die Niederschläge in Schneeform häuften und verstärkten sich, da Tiefdruckgebiete, am 22. von Frankreich aus, am 23. von der Adria her, in Mitteleuropa Raum zu gewinnen suchten; besonders reichliche Niederschläge fielen vom 20. bis 23. im Kärntnerland. Nach kurzer Unterbrechung in den Weihnachtsfeiertagen setzten erneut Schneefälle ein, als am 26. mit dem Vorstoß einer Balkandepression nach der Ostsee die kalte Ost- und Nordostströmung wieder stärker auflebte. Während an den Südalpen, schließlich auch im östlichen Norddeutschland bis zum Monatsschluß die Niederschläge bereits ausblieben, wiederholten sie sich im Westen des Reiches, wo vom 27. ab unter der Wirkung eines nordatlantischen Depressionsausläufers wärmere, feuchte Meeresluftmassen gegen die Kaltluft anbrandeten und aufglitten; stärkere Niederschläge gingen dabei im Laufe des 27. im linksrheinischen Schiefergebirge, im westfälischen Berglande und am Oberharz nieder, desgleichen am 28. im Allgäu. Gegen Monatsende gingen die im Westen sich fortsetzenden Schneefälle bei langsam zum Gefrierpunkt ansteigenden Temperaturen schon zu nässenden Niederschlägen über.

Infolge starken Überwiegens der Ostwinde hatten Ostpreußen, Pommern, die östlichen Hälften Brandenburgs und Mecklenburgs, Schlesien mit Nordmähren, teilweise auch das Wiener Donaubecken Monatsmengen von weniger als 25 mm, kleinere Teile sogar weniger als 10 mm; wie die Leelagen einzelner Mittelgebirge wiesen auch die Haupttäler der Alpen derartig geringe Mengen auf. Erst in Nordwestdeutschland, z. T. auch in Ober- und Mittelfranken, sowie in Niederbayern nahmen die Monatsbeträge auf mehr als 50 mm zu, um an den Höhen der Gebirge zu größeren Werten anzusteigen, so am Erzgebirge und Böhmerwald bis zu 75 mm, im Thüringer Wald, Harz, Vogelsberg, in der Eifel, Schwäbischen Alb, im Schwarzwald, ferner in den nördlichen Kalkalpen und Zentralalpen bis zu 150 mm, im Sauerland und im westlichen Kärntnerland bis gegen 200 mm.

Die Monatsmengen konnten damit den langjährigen Durchschnitt nur in einzelnen Teilen der südwestlichen Reichshälfte überschreiten. Ein solches Gebiet von größerer Ausdehnung zog sich von Nordböhmen über das Vogtland nordwärts bis zur Magdeburger Börde, um in einzelnen Abschnitten bis zur Unterelbe sich fortzusetzen; übernormale Mengen verzeichneten ferner das Gebiet vom Siebengebirge bis zur Ruhrmündung, der Steigerwald, die Umgebung von Kassel, ebenso wie die von Regensburg, ferner die Mannhardsberge, das obere Einzugsgebiet der Drau, sowie Mittel- und Untersteier. Mit weniger als 50% des Normalwertes zu trocken war der größte Teil der nordöstlichen Reichshälfte, wo am Pregel, am Isergebirge, in Oberschlesien und Mähren teilweise noch nicht einmal 25% erreicht wurden. Unter 50% des Durchschnittswertes blieben die Monatsbeträge auch in den nördlichen und mittleren Alpen, im Lee des Schwarzwaldes, an der Hardt und im Saarbrückener Kohlenrevier.

Die Niederschlagshäufigkeit belief sich östlich der Elbe meist auf weniger als 10 Niederschlagstage, im Ostalpenland gleichfalls nur auf 11 solcher Tage; sie stieg dagegen im Westen des Reiches — mit häufigeren Niederschlägen in der ersten Monatshälfte — auf 18—22 Tage an. Schneefälle, die vorwiegend der zweiten Monatshälfte angehörten, traten im Flachlande an etwa 6—10 Tagen, im Bergland an etwa 13 Tagen auf, so daß der Anteil der Schneefalltage an der Gesamtzahl der Niederschlagstage im Westen mit etwa 40%, im Osten mit 60% sich beziffern läßt.

Erläuterungen zu den Tabellen: Es bedeutet: ein Punkt, daß kein Niederschlag gefallen ist; 0.0, daß die Menge unmeßbar (unter 0.05 mm) war; ein Strich, daß eine Messung nicht ausgeführt wurde; ein schräger Strich in der oberen rechten Ecke, daß eine Schneedecke um 7^h vorhanden war; diese Eintragung erfolgt aber nur bei Stationen, die regelmäßige Messungen der Schneedecke (⊗) durchführen und an der Eintragung eines Wertes in der letzten Spalte kenntlich sind. — Der Berechnung der Prozente des Normalwertes und der Abweichung vom Normalwert sind die Mittelwerte 1891—1930 zugrunde gelegt. — Als Tage mit Schnee (✳) wurden alle Tage gezählt, an denen der Niederschlag von Schnee oder von Regen und Schnee herrührte und die Tagesmenge mindestens 0.1 mm betrug, als Tage mit ⊠ die Tage, an denen um 7^h eine Schneedecke lag, für Punkt und Strich gelten die vorstehenden Erklärungen entsprechend. — Eingeklammerte Werte ( ) sind ergänzt. — Eine Zahl unter einer Klammer (⌣) gibt die Gesamtmenge mehrerer Tage.

Im vorliegenden Bericht werden die täglichen und Monatsmengen des Niederschlags von nur einem Teil der im Deutschen Reich vorhandenen Stationen veröffentlicht. Die Monats- und Jahresmengen von sämtlichen Stationen können dem 1939 erscheinenden Schlußheft des Deutschen Meteorologischen Jahrbuchs 1938, Teil III, entnommen werden.

Verteilung der Niederschläge im Deutschen Reiche

Dezember

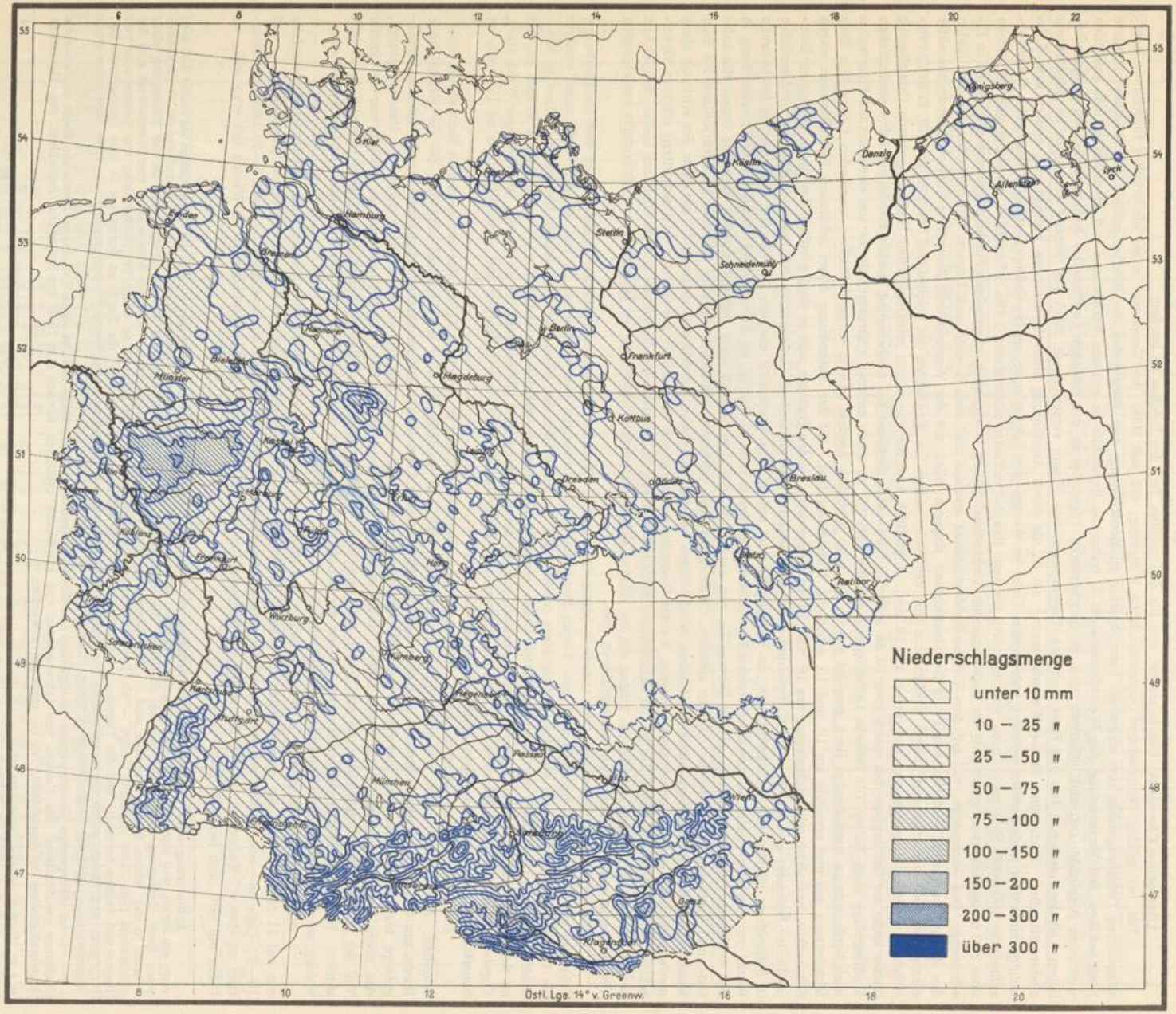

Abweichungen der Niederschlagssummen vom Normalwert in v. H.

Dezember

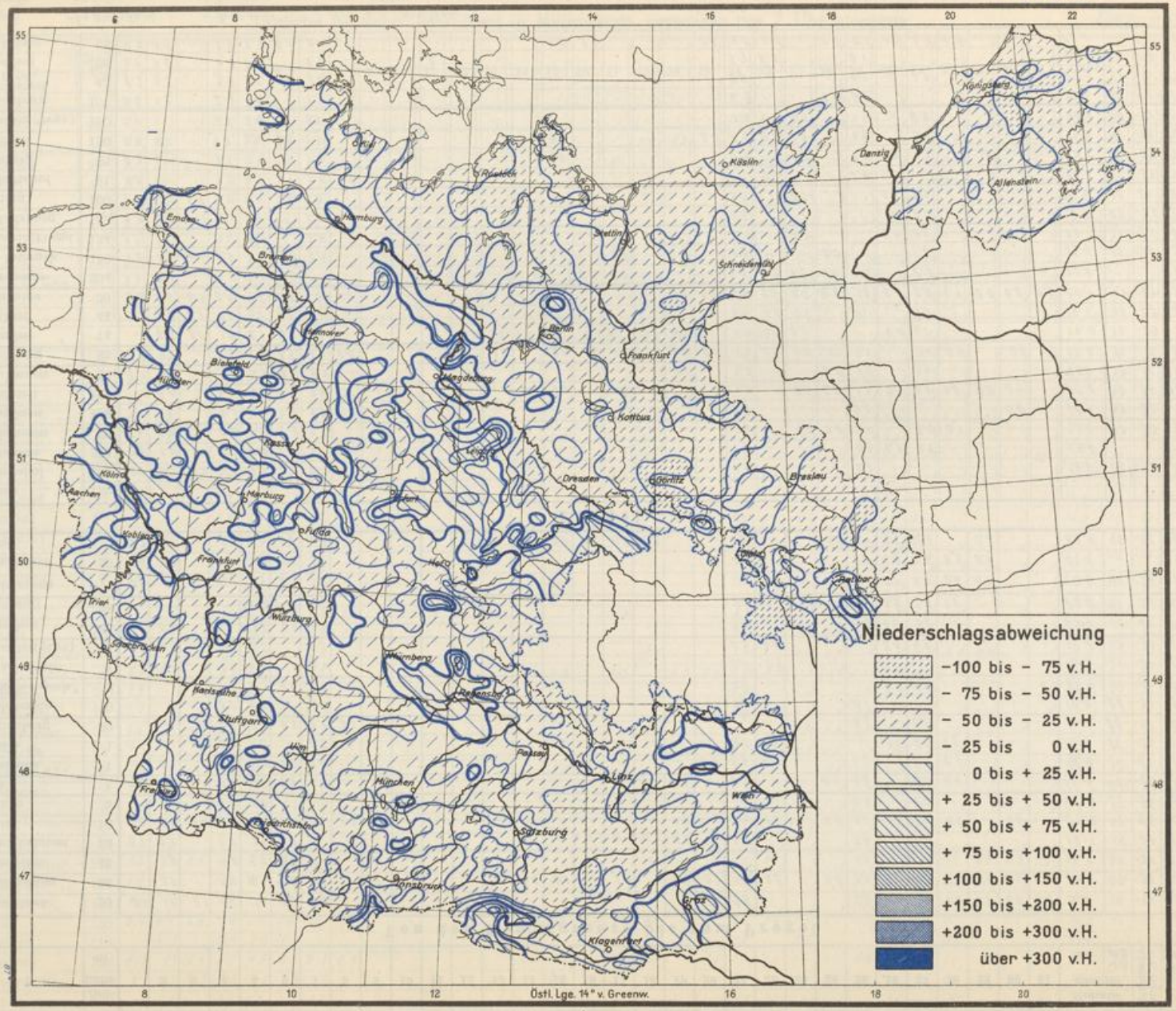

Tägliche Niederschlagshöhen in Millimetern, gemessen um 7 Uhr morgens

Dezember

Flußgebiet		Ort	See-höhe m	1	2	3	4	5	6	7	8	9	10	11	12	13	14	15	16	17	18	19	20	21	22	23	24	25	26	27	28	29	30	31	Monatssumme mm	% d. Norm.	Abweichung v. d. Norm.	Zahl der Tage mit Niederschl. ≥0.1	≥1.0	≥10.1	☒
Von der Memelgrenze bis zum Pregel																																								
Memel	Mündung – Grenze	~~Trappönen~~ *	20	0.4	1.0	0.1	0.2	1.6	0.9	1.0	·	·	·	·	·	·	·	·	·	·	·	·	·	3.9	·	·	·	0.2	·	0.2	0.3	0.1	0.0	0.0	9.9	19	-44	12	4	5	11
		~~Stallupönen~~ **	66	·	0.7	·	2.7	10.4	0.8	0.8	·	·	·	·	·	·	0.0	0.0	·	0.0	·	0.0	0.0	2.8	0.5	·	0.0	0.5	0.0	0.0	0.6	0.0	0.2	·	20.0	47	-23	10	3	5	11
		~~Kiauschen~~ ***	42	·	1.2	·	3.8	6.7	0.6	·	·	·	·	·	·	·	·	·	·	·	·	·	·	·	·	·	·	0.5	·	·	·	0.0	0.3	·	13.1	33	-27	6	3	2	5
		Beinigkehmen	52	0.7	1.0	·	2.7	7.9	1.0	·	·	·	·	·	·	·	·	·	·	·	·	0.0	·	1.8	·	·	·	0.6	·	0.4	·	·	·	·	16.1	36	-29	8	5	2	11
		Tilsit	12	0.2	0.4	0.0	2.0	11.0	1.3	3.4	0.3	·	·	·	·	·	·	·	·	·	·	0.0	·	2.4	0.6	·	0.0	0.5	0.0	0.5	0.9	·	0.0	·	24.3	41	-35	12	5	5	11
		Kloken	3	·	·	·	1.8	10.0	,	4.0	·	·	·	·	·	·	·	·	·	·	·	·	·	·	·	·	·	0.5	·	1.0	·	·	·	·	17.3	33	-35	5	4	2	8
Kurisches Haff	H.	Inse	1	0.2	0.6	·	0.4	11.2	1.8	1.4	·	·	·	·	·	·	·	·	·	·	·	0.0	·	0.1	·	·	0.1	0.0	·	0.6	0.1	·	·	·	16.5	40	-26	10	3	4	6
	Gilge und Nemonien	~~Petricken~~ ***	1	·	1.1	·	0.3	10.1	0.8	1.9	·	·	·	·	·	·	·	·	·	·	·	·	0.0	0.5	0.1	·	·	0.2	·	0.5	0.1	·	·	·	15.8	36	-29	10	3	5	7
		~~Obelin~~ **	1	0.3	·	·	2.2	7.0	·	0.8	·	·	·	·	·	·	·	·	·	·	·	·	·	4.1	1.2	·	·	·	0.9	0.0	1.2	·	·	·	17.7	36	-32	8	5	3	(10)
	Deime	Lindenberg	20	·	·	·	1.5	5.6	0.3	2.1	0.1	·	·	·	·	·	·	·	·	·	·	·	·	·	·	0.1	·	0.1	·	0.5	·	·	·	·	10.3	20	-41	8	3	3	(10)
		Rathswalde	10	·	·	·	0.2	8.6	·	1.8	·	·	·	·	·	·	·	·	·	·	·	·	·	0.1	0.1	·	·	0.1	·	·	·	·	·	·	10.9	22	-39	3	2	3	10
		~~Klein Naujock~~ *	2	0.4	·	·	·	11.2	0.4	6.4	·	·	·	·	·	·	·	·	·	·	·	·	·	2.9	·	·	·	·	0.5	0.6	·	·	·	·	22.4	51	-21	7	3	3	(8)
	Haff	Schaaksvitte	1	0.6	·	·	5.4	4.1	·	3.4	·	·	·	·	·	·	·	·	·	·	·	·	·	0.1	0.3	·	·	·	·	·	·	·	·	·	13.9	29	-34	6	3	2	(8)
		Rossitten (Ort)	4	0.1	0.3	·	·	6.8	·	2.2	·	·	·	·	·	·	·	·	·	·	·	·	·	0.4	0.0	·	·	·	0.0	4.8	·	·	·	·	14.6	29	-36	6	3	2	11
Ostsee	Ostsee	Rauschen	40	·	0.3	·	·	10.6	0.2	3.4	·	·	·	·	·	·	·	·	·	·	·	·	·	4.3	·	·	·	3.0	0.2	5.8	1.2	·	·	·	29.0	55	-24	9	6	4	8
		Brüsterort	34	·	·	·	·	(12.9)	(1.8)	(2.0)	·	·	·	·	·	·	·	·	·	·	·	·	·	0.3	·	·	·	2.5	0.3	2.8	1.0	·	·	·	22.8	41	-33	8	6	4	11
Fr. Haff	Fr. Haff	Fischhausen	11	0.2	0.6	·	0.2	8.9	0.7	1.1	·	·	·	·	·	·	·	·	·	·	·	·	·	·	0.4	·	·	0.6	0.7	5.4	0.6	0.1	·	·	18.8	35	-36	12	3	6	8
		Drugthenen	85	0.4	0.5	·	·	8.3	2.1	2.2	·	·	·	·	·	·	·	·	·	·	·	·	·	2.5	·	·	·	1.2	0.7	3.6	0.3	0.1	·	·	21.9			11	6	5	7
		Peyse	3	0.6	0.5	·	0.0	7.4	1.6	2.1	·	·	·	·	·	·	·	0.0	0.0	0.0	0.0	·	·	1.8	·	·	0.0	0.4	0.1	10.4	·	0.2	·	·	25.1	45	-30	10	7	6	11
Pregel																																								
Angerapp	Angerapp	Lötzen	120																																					
		Hermeshof	160	0.3	0.7	0.1	3.6	2.1	1.5	0.7	·	·	·	·	·	·	·	·	·	·	·	·	·	1.3	·	·	·	0.3	·	·	·	·	·	·	10.6	26	-32	8	4	2	(11)
		~~Grabowen~~ ×	224	0.2	1.3	·	5.2	2.3	1.2	1.1	0.1	·	·	·	·	·	·	·	·	·	·	·	·	1.2	·	·	·	0.8	0.1	0.1	·	·	·	·	13.6			11	6	4	8
		~~Darkehmen~~ ××	73	0.4	0.9	·	2.0	4.2	2.3	0.0	·	·	·	·	·	·	·	·	·	·	·	·	·	3.3	·	0.0	0.0	0.0	·	0.0	0.1	·	·	·	13.2	30	-30	7	4	2	(11)
	Pissa	~~Pillupönen~~ ×××	~~188~~	·	1.6	·	6.5	6.1	1.2	1.9	·	·	·	·	·	·	·	·	·	·	·	·	·	1.0	·	·	·	0.2	·	·	·	·	0.0	·	18.5	49	-20	7	6	11	11
		Rominten	180	·	0.8	·	4.1	4.4	1.4	0.5	·	·	·	·	·	·	0.0	0.5	·	·	0.4	·	·	1.9	·	0.6	0.8	1.1	0.7	0.6	0.8	0.2	0.4	·	19.2	42	-26	16	5	11	14
		Gumbinnen	47	0.1	0.8	·	3.6	5.5	0.7	0.7	·	·	·	·	·	·	·	·	·	·	·	0.7	·	4.0	·	·	2.4	4.0	·	2.4	·	·	·	·	24.9	58	-18	11	6	5	12
	A.	Insterburg	38	0.0	0.9	·	1.3	5.7	0.3	1.3	0.0	·	·	·	·	0.0	·	0.0	0.0	0.0	·	0.0	0.0	5.9	0.0	0.0	0.0	0.1	·	0.0	0.3	·	0.0	·	15.8	30	-38	8	4	3	8
Inster	Inster	~~Pillkallen~~ *	74	·	0.3	0.0	3.8	2.1	0.3	1.1	·	·	·	·	·	·	·	·	·	·	·	0.0	·	6.0	0.3	0.0	·	·	0.0	0.1	·	·	·	·	14.0	33	-29	8	4	1	10
		Stimbern	44	3.3	0.8	0.1	4.6	0.0	0.8	1.1	·	·	·	·	·	·	·	·	·	·	·	·	·	6.4	0.2	0.3	·	0.1	·	1.0	·	·	·	·	18.7	40	-29	11	5	5	(11)
		Grünheide	50	0.3	0.5	0.1	2.4	7.6	0.3	1.8	0.2	·	·	·	·	·	·	·	·	·	·	0.0	0.2	2.6	0.9	0.0	0.0	1.6	0.2	0.2	0.1	0.0	0.2	0.3	20.1	45	-24	17	5	8	7
Alle	Alle	~~Thurowken~~ **	204	1.2	3.1	·	3.6	1.1	2.5	·	·	·	·	·	·	·	·	·	0.5	0.3	·	·	·	1.0	0.2	1.9	0.9	1.5	·	2.8	·	·	·	·	20.6			13	9	8	26
		Neu-Ramuck	150	1.0	1.3	·	3.5	1.0	2.4	0.1	·	·	·	·	·	·	·	0.1	·	0.7	·	·	·	2.3	·	·	0.5	·	·	1.2	·	·	·	·	15.5	35	-30	9	5	6	15
		Allenstein (Flugpl.)	134	1.1	·	·	3.4	2.1	·	2.4	·	·	·	·	·	·	·	·	·	0.7	·	·	·	3.1	·	0.3	·	·	0.4	0.2	·	·	·	·	13.1	31	-29	9	5	4	11
	Wadang	Bischofsburg	152	0.3	1.0	·	4.5	0.4	·	1.2	·	·	·	·	·	·	·	·	·	·	·	·	·	0.6	·	·	·	·	·	0.5	·	·	·	·	8.5	27	-33	7	3	2	11
		Fleming	160	1.0	·	0.3	6.0	0.3	0.0	2.0	·	·	·	·	·	·	·	·	·	·	·	·	·	3.5	·	0.1	·	·	1.0	0.3	·	·	·	·	14.5	38	-24	9	5	3	17
	Alle	Wichertshof	91	0.5	·	·	4.6	4.7	0.1	2.5	0.5	·	·	·	·	·	·	·	·	·	·	·	·	·	0.2	·	·	0.4	1.1	·	·	·	·	·	14.6	31	-33	9	4	3	11
		Heilsberg	83	0.2	0.4	·	3.3	3.4	·	1.4	·	·	·	·	·	·	·	0.0	·	·	·	·	·	0.9	·	1.9	·	1.3	4.2	1.3	·	·	·	·	18.3	39	-28	10	7	5	11
		Kekitten	150	0.4	0.1	·	1.7	2.6	0.8	1.5	·	·	·	·	·	·	·	0.0	·	·	·	·	0.0	3.2	0.0	1.8	·	0.4	·	0.9	·	·	·	·	13.4	42	-18	10	5	5	17
		Landsberg (Ostpr.)	130	1.0	·	·	3.0	5.3	·	3.1	·	·	·	·	·	·	·	·	·	·	·	·	·	5.5	·	0.1	·	·	·	2.2	·	·	·	·	20.8	40	-32	7	6	4	(11)
	Guber	Rastenburg	107	0.5	1.2	·	2.6	4.6	·	1.1	·	·	·	·	·	·	·	·	·	·	·	·	·	6.3	·	·	3.0	0.2	·	·	·	·	·	·	19.5	62	-12	8	6	3	8
		Dietrichsdorf (Kr. Gerd.)	43	0.3	0.5	·	4.6	4.1	0.6	3.0	·	·	·	·	·	·	·	·	·	·	·	·	·	9.9	·	·	·	0.2	·	0.7	·	·	·	·	23.9	62	-15	9	4	3	6
		Loszainen	106	0.7	0.6	·	4.7	2.5	·	1.4	·	·	·	0.3	·	·	·	·	·	·	·	·	·	7.7	0.1	·	·	0.1	·	·	·	·	·	·	18.1	50	-18	9	4	3	11
		Glockstein	95	0.4	0.7	·	3.9	2.1	0.2	1.6	·	·	·	·	·	·	·	0.0	0.1	·	·	·	0.0	3.0	0.0	·	0.0	0.1	0.0	0.1	0.0	·	·	·	12.2	30	-28	10	4	4	17

* Trappen *** Welmdeich × Arnswald • Schloßberg
** Ebenrode ** Erlen ×× Angerapp •• Turauken
*** Wetterau * Erlenwald ××× Langenwasser

1938 **Tägliche Niederschlagshöhen in Millimetern, gemessen um 7 Uhr morgens** **Dezember**

Flußgebiet		Ort	See-höhe m	1	2	3	4	5	6	7	8	9	10	11	12	13	14	15	16	17	18	19	20	21	22	23	24	25	26	27	28	29	30	31	Monatssumme mm	% d. Korm.	Abweichung v. d. Korm.	Zahl der Tage mit Niederschl. ≥0.1	≥1.0	✳ ≥0.1	☒
Alle Mdg.—Guber		Friedland	25	1.1	0.1	·	2.2	5.0	0.6	1.5	·	·	·	·	·	·	·	·	·	·	·	·	·	0.3	0.1	0.1	·	0.1	·	0.1	·	·	·	·	11.2	23	-36	11	4	5	11
		Gerdauen	30	0.5	0.5	·	2.3	4.4	0.2	1.8	·	·	·	·	·	·	·	0.0	·	·	0.0	0.0	·	1.5	0.0	0.0	0.0	0.1	·	·	0.0	·	·	·	11.3	28	-28	8	4	6	11
		Engelstein	90	0.3	0.7	0.2	3.2	5.2	0.8	1.3	·	·	·	·	·	·	·	·	·	0.1	·	·	·	6.1	0.2	·	·	0.1	·	·	0.1	·	·	·	20.3	42	-28	12	4	5	11
		Bokellen	40	0.2	0.3	·	4.0	3.5	1.4	2.5	·	·	·	·	·	·	·	·	·	·	·	·	·	0.3	·	·	·	·	·	(0.5)	·	·	0.3	13.0	33	-30	9	4	1	11
		Allenburg	10	0.2	0.2	·	3.2	5.3	0.1	1.8	·	·	·	·	·	·	·	·	·	·	·	·	·	2.9	·	·	·	0.1	·	·	·	·	·	·	13.8			8	4	2	11
		Wehlau	11	0.1	0.3	0.1	7.0	3.0	0.4	1.0	·	·	·	·	·	·	·	·	·	·	·	·	·	3.9	·	·	·	0.6	·	·	·	·	·	·	16.4	36	-28	9	4	2	11
Mdg.—Alle	Pregel	Tapiau	11	0.7	0.4	·	1.3	6.6	1.2	3.6	0.3	·	·	·	·	·	·	·	·	·	·	0.0	·	3.0	·	·	·	0.1	·	0.7	·	·	·	·	17.9	39	-28	10	5	3	8
		Fuchsberg	35	0.5	·	·	·	8.4	·	2.1	·	·	·	·	·	·	·	·	·	·	·	·	·	0.2	·	·	·	·	·	0.2	·	·	·	·	11.4	24	-35	5	2	2	11
		Königsberg-Devau	20	0.1	0.3	·	·	8.9	0.3	3.7	0.1	·	·	·	·	·	·	0.0	0.0	0.0	0.0	0.0	·	2.5	0.0	0.0	0.0	0.0	0.0	1.7	0.1	·	·	0.0	17.7	31	-41	9	4	4	11
		Mednicken	35	1.0	0.8	·	·	10.0	0.7	2.5	·	·	·	·	·	·	·	·	·	·	·	·	·	0.5	0.0	·	·	0.2	0.3	5.1	0.9	·	·	·	22.1	37	-38	10	4	5	11
Vom Pregel bis zur Weichsel																																									
Frisches Haff	Frisching	Mühlhausen	36	0.3	0.2	·	3.6	5.7	1.2	1.5	0.0	·	·	·	·	·	·	·	·	·	·	·	·	2.6	·	·	·	·	·	1.0	·	·	·	·	16.1	37	-27	8	6	2	9
		Zinten	100	0.5	·	·	5.3	9.8	5.5	3.5	·	·	·	·	·	·	·	·	·	·	·	·	·	0.3	0.6	0.1	·	0.2	0.4	4.3	·	0.4	·	·	30.9	72	-12	12	5	8	11
		Preuß. Eylau	68	0.6	·	·	3.1	4.4	1.3	0.6	0.1	·	·	·	·	·	·	·	·	·	·	·	·	2.6	·	·	·	0.0	·	1.4	·	·	·	·	14.1	32	-30	8	5	2	5
	H.	Heiligenbeil	17	0.2	1.1	·	·	8.3	3.8	5.1	0.2	·	·	·	·	·	·	0.0	·	·	0.0	0.0	·	0.8	·	·	·	0.7	3.0	5.6	0.0	0.0	·	·	28.8	63	-17	10	6	5	7
	Passarge	Hohenstein	165	·	1.8	·	·	3.9	·	2.4	·	·	·	·	·	·	·	0.0	·	0.1	0.1	·	·	4.5	0.4	1.1	0.1	·	3.3	·	·	·	·	·	17.7	44	-23	10	6	4	13
		Pulfnick	95	·	·	·	·	6.5	·	5.5	·	·	·	·	·	·	·	·	·	·	0.1	·	·	3.8	·	·	1.0	0.2	1.2	1.1	·	·	·	1.5	20.9	50	-21	8	6	5	6
		Silberbach	170	0.7	0.1	0.0	0.6	7.8	0.0	2.7	·	·	·	·	·	·	·	0.0	·	0.0	·	·	·	2.2	0.2	0.0	0.0	0.1	2.0	0.7	·	·	·	·	17.3	33	-34	10	4	6	6
		Frauendorf	118	0.6	·	·	2.4	4.5	·	2.4	0.1	·	·	·	·	·	·	·	·	·	·	·	·	2.0	1.6	·	·	·	0.8	0.5	·	·	·	·	14.9	28	-38	9	5	3	11
		Wormditt	67	·	·	·	2.0	6.4	·	2.0	0.1	·	·	·	·	·	·	·	·	0.3	·	·	·	0.4	·	·	·	0.3	1.8	0.6	·	·	·	·	13.9	33	-28	9	4	6	7
		Lichtenfeld	108	0.5	·	·	2.2	7.3	3.0	3.3	0.1	·	·	·	·	·	·	·	·	·	·	·	·	0.1	·	·	·	·	2.4	0.1	·	·	·	·	19.0	35	-36	9	5	3	11
		Langwalde	82	·	·	·	1.2	10.0	0.5	3.2	·	·	·	·	·	·	·	·	·	·	·	·	·	0.4	·	·	·	·	1.6	6.1	·	·	·	·	23.0	56	-18	7	5	3	10
		Braunsberg	4	1.4	1.2	·	·	8.3	3.9	2.6	·	·	·	·	·	·	·	·	·	·	·	·	·	1.4	·	·	·	·	·	2.7	·	·	·	·	21.5	52	-28	7	7	2	11
		Baumgart	165	1.5	·	·	·	15.2	0.1	2.9	·	·	·	·	·	·	·	·	·	·	·	·	·	·	0.6	·	·	0.4	3.8	0.6	·	·	·	·	25.1	41	-36	8	4	4	9
	H.	Tolkemit	3	·	·	·	·	18.8	1.8	2.4	0.8	·	·	·	·	·	·	·	·	0.0	·	·	·	0.0	·	·	·	·	5.0	1.8	0.5	·	·	·	23.1	49	-24	7	5	3	7
	Elbing	Altstadt	55	0.1	0.1	·	·	10.1	·	1.8	0.1	·	·	·	·	·	·	·	·	·	·	·	·	0.4	·	·	0.0	·	·	0.3	·	·	0.9	0.2	13.5	34	-27	9	2	4	11
		Ebene Buchwalde	98	0.8	·	·	1.4	9.2	·	2.5	·	·	·	·	·	·	·	·	·	·	0.0	·	·	1.1	·	0.0	0.2	·	0.6	2.5	0.1	0.2	·	·	18.6	44	-24	10	5	7	8
		Elbing (Stadt)	5	0.4	0.1	·	0.5	6.7	·	3.5	·	·	·	·	·	·	·	0.0	·	0.0	·	0.0	0.0	0.9	0.0	·	·	0.1	0.8	0.8	·	·	·	·	12.2	26	-34	7	2	2	11
	Nogat, Liebe	Riesenburg	98	1.2	·	·	4.0	6.2	·	3.0	·	·	·	·	·	·	·	·	·	·	·	·	·	0.0	·	2.0	·	0.2	0.5	1.0	·	·	·	·	18.1	51	-17	8	6	3	7
		Klein Nebrau	15	0.1	·	·	5.1	2.7	0.1	3.3	·	·	·	·	·	·	·	·	·	·	·	·	·	0.6	·	2.3	0.1	0.2	0.5	0.6	·	0.9	·	1.3	17.8	58	-13	13	5	10	11
		Marienwerder	52	0.4	·	0.0	0.4	6.1	·	7.1	·	·	·	·	·	·	·	·	·	·	0.0	·	·	1.0	·	3.4	0.6	0.7	0.0	1.6	0.1	0.0	·	1.0	19.4	61	-12	11	6	7	12
		Wolfsheide	42	·	·	·	·	6.9	·	3.8	·	·	·	·	·	·	·	·	·	·	·	·	·	0.0	0.0	0.1	0.0	·	0.1	0.9	1.2	·	·	·	13.0	34	-25	6	3	5	9
		Marienburg	12	0.5	·	·	0.2	6.9	·	3.1	·	·	·	·	·	·	·	0.0	·	·	·	·	·	0.4	·	·	0.0	0.4	0.2	0.2	·	0.0	·	·	11.9	31	-23	8	2	4	11
	Haff	Pröbbernau	2	0.2	·	·	·	10.5	·	3.5	·	·	·	·	·	·	·	·	·	·	·	·	·	0.3	·	·	·	0.2	1.9	1.2	·	0.2	·	·	18.0	43	-24	8	4	6	7
		Neukrug	6	0.5	·	·	0.7	7.9	2.9	4.8	·	·	·	·	·	·	·	·	·	·	·	·	·	0.3	·	·	·	0.1	5.2	1.0	·	·	·	·	23.4	48	-25	9	5	5	11
Weichsel																																								
Narew	Bobr mit Lyck	~~Mierunsken~~ ×	191	1.0	0.0	0.1	6.9	4.7	0.5	1.0	·	·	·	·	·	·	·	·	·	·	·	·	·	2.1	0.1	·	·	·	·	0.1	0.0	0.0	0.0	16.5	42	-24	9	5	3	11
		Rothebude	145	1.0	·	·	7.0	4.0	1.0	1.2	·	·	·	·	·	·	·	0.0	0.0	·	·	·	·	3.1	·	·	·	0.1	·	·	0.0	·	·	·	17.4	33	-35	7	6	2	17
		Ranten	180	0.6	·	·	3.0	1.8	0.2	1.8	·	·	·	·	·	·	·	·	·	·	·	·	·	0.2	·	·	·	0.1	·	0.0	0.1	·	·	·	13.4	36	-23	8	3	1	5
		Lyck	130	0.0	0.7	0.0	3.5	2.9	0.6	1.5	0.0	·	·	·	·	·	·	0.0	0.0	0.0	0.0	·	·	0.5	0.0	0.0	0.2	0.0	0.0	1.0	0.1	0.0	0.0	0.0	11.0	45	-21	9	4	4	6
		Prostken	119	·	0.1	·	12.4	2.8	1.3	·	·	·	·	·	·	·	·	·	·	·	·	·	·	2.0	·	0.1	·	·	·	·	0.6	·	·	·	19.3	56	-15	7	4	1	10
		Treuburg	155	0.1	1.3	0.1	3.9	4.8	0.5	2.6	0.1	·	·	·	·	·	0.0	0.0	·	0.2	0.1	·	0.0	1.5	2.1	0.2	0.0	0.0	0.0	0.0	1.2	·	·	·	24.7	53	-22	14	7	6	8
		Borszymnen	120	·	0.9	0.2	3.2	3.6	0.3	1.0	·	·	·	·	·	·	·	0.2	·	·	·	·	·	2.1	·	·	0.4	·	·	·	0.6	·	·	·	18.5	49	-20	9	4	4	11
	Pisseck	Cruttinnen	130	·	0.1	·	6.2	1.3	·	1.7	·	·	·	·	·	·	·	·	·	0.1	·	·	·	4.2	0.7	·	·	·	0.0	0.0	0.0	·	·	0.2	14.5	39	-23	8	4	3	14
		Nikolaiken	131	0.2	0.5	0.1	5.4	1.7	0.2	1.6	·	·	·	·	·	·	·	0.0	0.0	0.1	·	·	·	0.5	0.0	0.1	·	0.1	·	0.1	0.0	·	0.2	0.0	10.0	30	-26	13	3	6	11

× Merunen

Tägliche Niederschlagshöhen in Millimetern, gemessen um 7 Uhr morgens

Dezember

Flußgebiet		Ort	Seehöhe m	1	2	3	4	5	6	7	8	9	10	11	12	13	14	15	16	17	18	19	20	21	22	23	24	25	26	27	28	29	30	31	Monatssumme mm	Monatssumme % d. Norm.	Abweichung v. d. Norm.	Zahl der Tage mit Niederschl. ≧0.1	≧1.0	✳ ≧0.1	☒
Narew	Pissek	~~Schimonken~~ †	~~125~~	0.4	1.1	·	5.9	1.0	·	1.5	·	·	·		·		0.0	·	·	·	·	·	·	0.1	0.0	·	0.0	0.1	0.0	·	0.1	·	0.3	0.1	10.6	31	-25	10	4	5	12
		~~Gutten~~ ×××	120	·	·	0.6	7.6	0.6	0.7	1.3	·	·	·	·	·	·	·	·	·	·	·	·	·	0.2	·	·	·	·	·	2.1	·	0.8	·	13.9	41	-20	8	3	3	11
		~~Bialla~~ ††	~~188~~	·	0.2	0.2	4.5	2.9	·	1.4	·	·	·	·	·	·	·	·	·	·	·	·	7.2	0.5	·	·	0.3	·	·	0.2	·	0.4	·	17.3			10	4	5	10
		Johannisburg	116	·	·	·	7.0	1.7	·	2.3	·	·	·	·	·	·	·	·	·	·	·	·	·	0.8	·	·	0.2	·	·	0.2	·	0.2	0.2	12.6	33	-26	8	3	4	11
		~~Turoscheln~~ †††	120	·	0.2	·	5.7	4.2	·	·	·	·	·	·	·	·	·	·	·	·	·	·	·	6.0	0.9	1.7	0.9	0.7	·	0.4	·	0.2	·	20.9	54	-18	10	4	8	11
	Omulef	Mensguth	155	0.8	1.0	·	4.2	1.7	·	1.1	·	·	·	·	·	·	·	·	0.0	0.0	·	·	·	4.6	·	0.4	0.3	0.1	·	0.1	0.4	0.0	·	·	14.7	38	-24	11	5	5	11
		Ortelsburg	146	1.0	1.1	·	4.7	1.3	·	1.8	·	·	·	·	·	·	·	0.0	0.0	0.0	0.0	·	·	2.6	0.2	0.1	0.3	0.0	0.0	0.4	0.2	·	·	·	13.7	33	-29	11	6	7	11
		Groß Leschienen	128	0.3	0.1	0.2	6.9	1.4	·	1.6	·	·	·	·	·	·	·	·	0.1	·	·	·	·	5.5	1.0	0.8	0.1	·	·	0.2	0.2	·	0.1	0.0	18.5	50	-19	14	5	8	11
	N.	~~Wychrowitz~~ ×	138	0.3	1.6	·	4.0	0.4	·	1.3	0.0	·	·	·	·	·	·	0.2	·	·	0.1	·	·	7.5	0.5	2.3	1.5	0.0	1.2	0.6	0.1	·	0.0	0.0	21.6	58	-16	14	7	9	11
		Neidenburg	173	1.3	0.5	·	3.3	1.7	·	1.6	·	·	·	·	·	·	·	0.0	·	·	·	·	·	2.5	0.1	0.5	0.7	0.0	0.1	0.7	0.0				13.0	33	-27	11	5	7	8
Mündung bis Narew	Drewenz	Kernsdorf	290	1.1	0.0	0.1	3.7	2.3	0.1	2.7	0.2	·	·	·	·	·	·	0.1	·	0.0	0.0	·	·	3.0	1.0	2.2	0.1	0.1	0.9	1.3	·	·	·	0.5	13.4	36	-34	16	8	10	11
		Mohrungen	115	0.5	·	·	2.4	5.0	·	3.0	·	·	·	·	·	·	·	·	·	·	·	·	·	0.1	0.0	·	·	0.0	1.1	0.3	·	·	·	·	12.4	26	-34	7	4	4	11
		Osterode(Ostpr.)	107	0.3	0.2	·	0.6	4.9	·	2.3	·	·	·	·	·	·	·	0.0	·	0.0	0.0	·	·	3.6	·	0.1	0.2	0.1	0.4	0.5	0.2	·	·	·	13.4	29	-32	12	3	8	11
		Preuß. Görlitz	102	0.5	·	·	1.1	6.4	·	2.3	·	·	·	·	·	·	·	0.0	0.0	·	·	·	·	0.8	·	0.3	0.1	0.0	0.7	0.9	0.0	·	·	·	13.1	32	-28	9	3	6	11
		Gilgenburg	181	1.0	0.3	·	2.7	1.8	·	2.0	0.1	·	·	·	·	·	·	·	·	0.0	0.0	·	·	0.1	·	0.6	0.2	·	0.1	·	·	·	·	·	9.5			10	4	4	11
		Weepers	105																																					
	Brahe	Reinwasser	185	0.7	·	·	1.4	8.0	3.1	0.6	·	·	·	·	·	·	·	·	·	·	·	·	·	0.2	·	0.2	·	0.1	2.1	1.8	4.2	0.2	·	2.4	25.0	50	-25	13	7	8	8
		Neu Röske	155	2.2	·	·	4.0	10.2	2.5	2.0	·	·	·	·	·	·	·	·	·	·	·	·	·	2.0	1.7	2.1	2.3	0.8	1.9	1.4	1.3	1.3	0.1	3.2	39.8	85	- 7	16	14	8	11
		Förstenau	200	·	·	·	5.2	10.5	2.5	3.0	·	·	·	·	·	·	·	·	·	·	·	·	·	·	·	0.1	·	1.0	·	3.4	2.6	·	·	·	28.3	62	-17	8	7	4	7
	W.	Bischofswerder	87	0.2	0.6	·	1.3	6.0	0.2	2.5	0.0	·	·	·	·	·	·	·	·	0.0	0.0	0.1	0.0	0.0	0.1	1.1	0.2	0.1	0.0	0.0	·	0.0	·	·	12.4	32	-25	11	4	6	14
Von der Weichsel bis zum Stettiner Haff																																								
Hinterpommersche Küste	O.	Chinow	63	0.6	·	·	·	11.7	3.7	3.0	0.1	·	·	·	·	·	·	·	·	1.8	2.0	1.0	·	·	·	1.5	3.2	4.3	7.4	3.5	6.2	0.8	·	·	50.8	90	- 6	15	12	11	16
		Wierschutzin	17	1.3	·	·	·	10.4	3.8	0.7	·	·	·	·	·	·	·	·	·	0.1	0.2	·	0.4	0.1	0.2	0.1	·	0.0	0.0	6.9	0.5	0.2	·	·	24.9	54	-31	13	4	9	14
	Leba	Lauenburg	38	0.4	·	·	·	11.0	9.4	2.2	·	·	·	·	·	·	·	·	·	·	0.0	·	·	0.5	·	·	·	0.2	1.9	4.3	2.9	0.6	·	·	27.9	53	-25	10	6	6	6
		Belgard (Kr. Lauenbg.)	45	·	·	·	·	14.5	3.6	1.2	·	·	·	·	·	·	·	·	·	·	0.1	·	·	0.3	·	·	·	·	·	3.7	·	1.2	·	·	25.2	40	-40	7	5	4	12
		Leba	3	0.2	·	·	·	13.4	1.9	3.1	0.1	·	·	·	·	·	·	·	·	·	0.0	·	·	2.0	·	·	·	0.1	2.4	7.2	2.2	0.1	·	0.5	33.2	61	-21	12	7	6	7
	Lupow	~~Wottnoggo~~ ××	120	0.5	·	·	·	13.6	3.4	·	·	·	·	·	·	·	·	·	0.0	0.0	0.0	·	·	·	·	·	·	·	0.1	3.9	0.9	0.6	·	0.0	23.0	42	-32	7	3	5	11
		Lupow	75	0.5	·	·	0.3	13.5	3.1	1.1	·	·	·	·	·	·	·	·	·	0.0	0.2	·	·	0.2	·	·	·	0.3	8.1	6.5	4.8	1.0	·	·	33.6	67	-20	12	7	7	7
		Lojow	63	0.1	·	·	·	12.3	2.2	1.0	0.1	·	·	·	·	·	·	·	·	·	·	·	·	0.9	·	·	·	3.6	4.1	1.3	0.3	·	0.2	·	26.7	48	-29	11	6	6	9
	Stolpe	Bernsdorf	150	1.0	0.2	·	1.0	9.8	9.2	·	·	·	·	·	·	·	·	·	·	·	0.0	·	·	0.3	·	·	0.4	0.8	0.5	2.0	1.5	·	·	1.1	22.8	44	-29	12	7	8	11
		Gustkow	120																																					
		Stolp	20	0.4	·	·	·	12.7	2.6	0.4	·	·	·	·	·	·	·	·	·	·	·	·	·	0.4	·	·	·	0.0	0.1	7.5	3.3	·	0.0	1.6	26.0	43	-33	9	5	5	9
		Hohenstein (Kr. Stolp)	6	1.1	0.1	0.0	·	12.1	3.1	0.3	·	·	·	·	·	·	·	·	·	·	·	·	·	0.8	·	·	0.6	1.0	1.3	9.1	1.8	·	0.1	·	26.4	50	-26	12	7	7	9
	Wipper	Wocknin	160	·	·	·	0.4	9.4	3.0	·	·	·	·	·	0.1	·	·	·	0.1	0.1	0.2	0.1	0.1	0.2	1.3	0.1	0.1	0.2	1.3	0.4	0.2	0.5	0.3	0.1	18.2	33	-37	20	4	13	11
		Seehof b. Beßw.	60	0.9	·	0.2	·	12.6	3.1	0.3	·	·	·	·	·	·	·	·	·	·	·	·	·	·	·	·	0.5	1.5	1.1	·	·	2.4	2.1	2.3	27.0	45	-33	11	7	3	6
		Zuckers	113	·	·	·	2.0	16.0	4.6	·	·	·	·	·	0.8	·	·	·	·	·	·	·	·	·	·	·	2.0	4.8	0.7	1.4	·	1.6	1.0	·	34.9	61	-22	10	8	6	8
		Schlawe	25	0.9	·	·	·	11.6	2.9	·	·	·	·	·	·	·	·	·	·	·	·	·	·	0.1	·	0.3	·	0.0	0.3	3.5	3.1	0.4	·	2.0	25.1	42	-35	10	5	7	6
		Alt Krakow	25	·	·	·	·	10.5	3.1	·	·	·	·	·	·	·	·	·	·	·	·	·	·	·	·	·	·	·	2.0	1.7	1.5	1.6	·	·	20.4			6	6	3	7
		Drenzig	58	·	·	·	·	10.3	2.7	·	·	·	·	·	·	·	·	·	·	·	·	·	·	·	·	·	·	1.1	5.5	6.3	2.3	·	·	·	28.2	48	-30	6	6	4	7
		Rügenwalde	15	0.7	·	·	·	9.2	2.8	·	·	·	·	·	·	·	·	·	·	·	·	·	·	1.3	0.1	0.9	·	1.1	0.3	4.9	3.4	0.4	·	3.4	28.5	53	-26	12	7	9	9
	O.	Köslin	40	0.6	·	·	·	9.9	2.3	0.1	·	·	·	·	·	·	·	·	·	·	·	·	·	0.3	·	1.3	0.5	·	·	2.2	4.0	0.2	0.4	2.7	24.5	42	-35	12	6	7	9
	Persante	Bärwalde	117	0.1	·	·	4.3	10.7	4.7	0.3	·	·	·	·	·	·	·	·	·	·	·	·	·	0.5	·	3.6	·	0.5	0.1	1.5	1.2	0.3	·	2.1	29.9	58	-22	13	7	9	9
		Naseband	105	0.2	·	·	1.0	15.4	3.5	·	·	·	·	·	·	0.0	·	·	0.0	·	·	·	·	·	·	3.1	0.0	0.5	0.4	1.9	1.5	0.1	0.1	4.9	33.2	62	-20	12	7	7	9
		Polzin	95	·	·	·	2.6	12.3	3.0	·	·	·	·	·	·	·	·	·	·	·	·	·	·	0.1	·	4.6	·	0.3	0.2	1.5	2.0	0.5	·	2.2	30.0	50	-30	11	7	6	10
		Woldisch Tychow	58	0.1	·	·	5.1	11.0	3.7	0.1	·	·	·	·	·	·	·	·	·	·	·	·	·	0.0	0.0	0.7	·	0.3	0.0	2.6	0.3	0.5	0.1	1.3	25.8	51	-25	12	5	8	7
		Belgard a.d.Pers.	24	0.2	·	·	·	15.9	2.8	·	0.3	·	·	·	·	·	·	·	·	·	·	·	·	0.4	·	2.5	1.9	·	·	2.5	2.5	0.9	0.0	2.1	31.9	73	-12	11	7	7	††

† Zollerndorf 127 × Hardichhausen
†† Turowen 130 ×× Mühlenthal
††† Mittenheide ××× Seegutten

1938 **Tägliche Niederschlagshöhen in Millimetern, gemessen um 7 Uhr morgens** *Dezember*

Flußgebiet		Ort	Seehöhe m	1	2	3	4	5	6	7	8	9	10	11	12	13	14	15	16	17	18	19	20	21	22	23	24	25	26	27	28	29	30	31	Monatssumme mm	Monatssumme % d. Norm	Abweichung v. d. Norm.	Zahl der Tage mit Niederschl. ≥0.1	≥1.0	≥0.1	☒
Hinterpommersche Küste	Persante	Stolzenberg	50	.	.	0.2	.	14.6	.	.	.	.	.	.	.	.	.	.	.	.	.	.	.	4.3	0.2	6.1	2.0	.	.	0.6	2.6	0.6	.	3.8	35.6	72	-14	10	6	7	11
		Bublitz	130	0.1	0.1	.	0.8	11.8	4.9	0.6	.	.	.	.	.	.	.	.	.	.	.	.	.	.	.	1.0	0.5	0.1	0.1	2.3	1.4	1.1	.	2.9	24.7			14	7	3	9
		Reckow	91	.	.	.	.	13.8	0.2	.	.	.	.	.	.	.	.	.	.	.	0.0	.	0.0	0.1	.	1.1	0.1	0.1	0.2	3.9	3.8	0.8	0.1	3.5	27.7	51	-27	12	5	10	8
		Groß Jestin	40	0.2	.	0.5	.	17.3	3.6	.	.	.	.	.	.	.	.	.	0.0	0.0	.	.	.	0.0	0.0	0.9	0.3	0.3	.	2.8	3.6	1.1	.	2.1	32.7	69	-15	11	6	7	15
		Kolberg	2	1.5	.	0.5	.	10.4	2.5	.	.	.	.	.	.	.	.	.	.	0.0	.	.	.	0.7	0.6	2.2	0.2	0.3	.	2.4	2.5	1.2	.	1.5	26.5	55	-22	13	8	9	10
	Rega	Muhlendorf	100	0.3	0.1	0.1	0.5	11.6	.	0.4	.	0.1	.	.	.	.	.	0.0	0.0	.	.	.	.	0.5	0.0	4.7	1.0	0.2	0.7	1.4	1.7	0.7	.	0.6	24.6	52	-23	16	5	9	9
		Daber	80	0.2	0.1	0.1	0.2	10.5	4.5	1.1	0.1	.	.	.	.	.	.	.	0.0	.	.	.	.	0.0	0.0	2.6	.	0.2	0.1	2.5	6.4	1.5	.	3.0	33.1	65	-18	15	8	7	9
		Greifenberg i. P.	17	.	0.3	.	2.0	9.3	4.8	.	.	.	.	.	.	.	.	.	.	.	.	.	.	1.0	.	6.0	.	.	0.5	2.7	3.0	1.5	.	4.8	35.9	67	-18	11	9	6	11
		Treptow a. R.	10	0.6	0.7	0.4	.	13.8	3.9	0.1	.	.	.	.	.	.	.	.	.	.	.	.	.	0.6	.	5.1	0.6	0.3	1.3	1.5	1.6	1.4	.	2.2	34.1	74	-12	15	8	7	11
	Dievenow u. Gr. Haff	~~Morgow~~	~~0~~	0.4	0.6	.	.	12.2	3.4	0.2	.	.	.	.	.	.	.	.	.	.	.	.	.	0.5	0.2	6.1	.	0.3	.	1.4	1.0	1.5	.	1.8	29.6			13	7	8	11
		Naugard	55	.	0.7	.	0.4	11.2	4.1	0.7	.	.	.	.	.	.	.	.	.	.	.	.	.	0.5	0.2	4.4	.	0.2	0.1	2.1	2.4	1.5	.	3.2	31.7	63	-19	14	7	6	11
		Kartlow	21	0.5	0.8	.	1.3	10.5	3.5	0.2	.	.	.	.	.	0.1	.	.	.	.	.	.	.	0.1	0.2	1.7	.	0.0	0.1	1.5	2.2	0.6	0.1	1.9	25.3	51	-24	16	7	6	9
		Wollin	6	1.2	.	.	.	9.0	4.5	.	.	.	.	.	.	.	.	.	.	.	.	.	.	0.0	.	4.7	.	.	.	1.0	3.8	.	.	2.0	26.2	54	-22	7	7	2	9
		Massow	65	.	.	0.0	0.8	8.4	.	.	.	.	.	.	.	.	.	.	.	.	.	.	0.0	.	0.0	1.2	.	0.0	0.2	3.1	3.6	2.0	.	0.1	19.4	38	-31	8	5	5	9
Oder																																								
Glatzer Neiße bis Quelle	Oppa	Schönwiese	350	.	0.6	.	.	.	.	5.7	.	.	.	.	.	.	.	.	0.5	0.4	.	.	0.5	0.9	.	2.9	.	0.1	0.7	.	.	0.3	0.7	.	13.3			11	2	10	16
		Turkau	300	.	4.1	.	.		0.0	6.1	.	.	.	.	0.1	.	.	.	0.3	0.5	2.1	.	.	0.1	.	5.6	.	4.1	1.2	.	.	1.3	0.5	0.8	26.8	87	- 4	13	6	13	14
	O.	Annaberg	200	.	1.2	0.2	0.5	.	.	4.6	.	.	.	.	0.3	0.1	.	.	0.0	0.0	.	.	.	.	0.0	1.9	0.0	3.1	0.2	0.0	.	0.3	0.0	1.1	13.5	36	-24	11	5	6	7
	Zinna	~~Leobschütz~~	~~276~~	.	3.2	.	.	0.2	.	4.2	.	.	.	.	.	.	.	0.1	.	0.1	.	.	.	.	.	2.0	.	1.3	0.3	.	.	1.1	0.2	0.2	13.5			11	5	8	16
		Katscher	220	.	2.2	.	.	.	0.1	4.7	.	.	.	.	0.2	0.3	.	.	.	0.3	0.0	.	.	0.0	0.0	2.7	.	2.2	.	.	.	1.6	0.0	1.8	16.1	47	-18	10	6	6	11
	Oder	Ratibor	185	.	1.4	.	.	.	.	4.2	.	.	.	.	.	0.1	.	.	.	0.1	0.1	.	.	.	.	2.2	.	0.6	0.3	.	.	0.9	0.6	2.0	12.5	34	-24	11	4	9	9
		Klein Rauden	200	.	0.5	.	0.3	.	.	3.1	.	.	.	.	.	0.5	.	.	.	0.0	0.5	0.0	.	.	0.8	2.9	0.4	1.3	1.1	0.6	.	1.3	0.0	4.5	17.3			13	6	9	19
	Klodnitz	Beuthen	292	0.0	0.7	0.3	7.2	.	.	2.5	.	.	.	.	0.6	0.4	.	.	0.0	0.0	0.0	0.0	.	0.0	0.8	2.3	.	3.1	0.1	0.7	.	0.0	.	0.6	20.5	44	-26	12	4	6	9
		Gleiwitz	235	.	1.4	.	2.1	.	.	2.4	.	.	.	.	.	1.0	.	.	0.0	0.0	0.0	.	.	0.2	0.3	2.4	.	1.2	0.5	0.3	.	0.3	.	0.8	13.5	32	-28	12	6	6	7
		Dramatal	255	.	1.2	.	2.8	.	.	2.3	.	.	.	.	.	0.3	.	.	0.0	0.0	0.0	.	.	0.1	1.3	2.4	.	1.2	1.4	1.8	.	0.3	.	1.8	16.3	38	-28	12	9	7	16
		Tost	256	.	1.2	.	0.4	0.0	0.0	2.4	.	.	.	.	.	2.4	.	.	0.0	0.0	0.0	0.0	.	0.0	0.5	2.1	.	1.3	0.4	0.0	.	1.2	0.2	1.4	13.7	31	-31	11	7	7	10
		Bischofstal	185	0.1	2.3	.	0.2	.	.	3.1	.	.	.	.	.	0.4	.	.	.	0.1	0.0	0.0	.	0.0	.	1.0	1.3	0.4	0.5	0.3	.	0.7	0.1	1.4	13.1	23	-33	14	5	10	9
	Oder	Gnadenfeld	237	0.0	2.6	0.1	0.1	.	.	3.7	0.1	0.2	0.0	.	0.0	0.1	.	0.0	0.2	0.1	0.3	.	0.0	0.0	0.1	2.7	0.3	2.0	0.8	0.0	.	1.6	0.6	3.0	18.3	48	-26	17	6	10	11
		Kosel	172	0.2	2.5	.	0.1	.	.	3.8	.	.	.	0.2	.	0.2	.	.	0.0	0.1	0.2	0.1	.	.	0.2	2.3	.	0.8	0.2	0.2	.	0.5	0.4	0.5	12.5	30	-29	17	3	10	13
		Hohenkirch	325	.	3.0	.	.	.	.	5.2	.	.	.	.	.	0.5	.	.	.	.	.	.	.	.	0.3	2.0	.	0.3	1.3	0.6	.	1.0	0.6	0.8	15.6	34	-30	11	5	8	9
	Hotzenplotz	Neustadt O.S.	265	0.4	0.7	.	.	.	.	3.6	.	.	.	.	.	.	.	.	0.2	0.2	.	1.1	.	.	.	2.7	.	0.3	0.7	.	.	1.6	1.4	.	12.9	35	-24	11	5	8	15
		Oberglogau	202	0.2	1.6	.	.	.	.	4.7	.	.	.	.	.	0.6	.	.	.	0.0	.	0.0	.	.	.	3.6	.	0.6	0.5	0.0	.	1.8	0.5	.	14.1	42	-20	9	4	5	9
		Schönowitz	207	.	1.2	.	.	0.0	.	4.7	.	.	.	.	.	.	.	.	.	0.0	0.1	.	.	.	.	1.4	.	.	.	0.0	.	1.5	1.0	.	9.9	29	-24	6	5	4	14
	Oder	Krappitz	170	.	2.0	.	.	.	.	4.1	.	.	.	.	.	.	.	.	0.0	0.1	0.0	.	.	0.0	0.4	1.8	.	.	0.4	0.3	1.0	.	0.6	.	10.7	27	-28	9	4	6	9
		~~Proskau~~	~~178~~	0.1	1.5	.	.	.	.	4.1	.	.	.	.	.	.	.	.	.	0.0	.	0.0	.	.	0.2	2.1	.	.	.	0.1	.	1.5	0.4	0.5	10.5			9	4	5	9
		Klosterbrück	153	0.0	1.8	.	0.0	.	.	4.2	.	.	.	.	.	0.0	.	.	0.2	0.0	0.0	0.0	.	.	0.0	1.7	.	.	0.8	0.3	.	1.4	0.8	0.4	11.6			9	4	7	6
	Malapane	Horneck	251	.	1.1	.	2.1	.	.	2.0	.	.	.	.	.	0.5	.	.	.	0.2	.	.	.	0.1	0.1	2.8	.	1.4	0.5	0.3	.	0.4	0.5	0.6	13.2	28	-34	14	5	10	12
		Andreashütte	210	.	1.2	.	.	1.8	.	1.0	.	.	.	.	.	4.0	.	.	0.1	.	.	.	.	.	0.1	3.5	.	0.8	0.6	0.6	.	1.5	0.4	0.6	16.2	34	-32	13	6	10	16
		Guttentag	234	.	1.8	.	0.6	.	.	3.4	.	.	.	.	.	1.6	.	.	0.2	.	.	.	.	.	0.0	3.7	.	.	0.8	0.2	.	1.4	.	0.6	13.5	28	-34	10	5	7	9
		Groß Strehlitz	230	.	2.7	.	.	.	.	2.4	.	.	.	.	.	0.5	.	.	0.0	0.0	.	.	.	0.0	0.4	2.2	.	0.4	1.3	0.9	.	1.6	0.8	1.1	14.3	30	-33	11	6	8	13
		Raschau	180	.	2.6	.	0.2	.	.	4.0	.	.	.	.	.	.	1.5	.	.	.	.	.	.	.	.	3.1	.	.	0.5	1.7	.	1.5	0.3	0.6	16.0	36	-28	10	6	6	9
Glatzer Neiße	Neiße	Mittelwalde	465	0.6	.	.	.	.	0.1	4.3	.	.	.	.	.	.	.	1.9	.	.	.	.	.	.	0.6	4.3	.	0.2	0.3	.	.	.	0.3	5.8	13.0	25	-56	10	4	9	21
		Wölfelsgrund	830	.	.	.	.	0.3	0.9	8.6	.	.	0.2	.	.	.	.	0.0	0.6	1.7	1.6	.	0.5	1.6	.	3.6	.	0.7	2.3	0.5	.	1.7	1.5	0.8	27.3	57	-21	16	8	14	21
		Habelschwerdt	368	0.0	0.0	.	.	.	0.1	3.0	0.1	.	0.0	0.3	.	.	0.0	0.0	0.2	1.0	0.8	0.1	0.2	0.6	.	4.8	.	2.4	2.7	0.2	0.2	0.6	1.3	0.7	19.3	45	-24	12	6	12	13
		Pohldorf	514	.	.	.	.	.	0.3	1.6	.	.	.	.	.	.	.	.	0.3	1.1	1.7	.	.	1.1	.	3.5	0.3	0.7	0.6	.	.	0.7	1.3	.	13.6	24	-44	12	6	12	17
	B.	Bielendorf	690	0.6	0.4	.	.	0.4	1.7	4.8	.	.	0.3	.	.	0.7	0.2	0.4	2.6	3.8	4.2	0.3	0.4	0.6	.	2.4	.	1.3	0.8	0.4	0.3	1.4	0.8	1.4	30.2	69	-14	23	9	17	18

× *Gülzow*
×× *Neudorf* 255
××× *Oppeln*

1938 **Tägliche Niederschlagshöhen in Millimetern, gemessen um 7 Uhr morgens** **Dezember**

Flußgebiet		Ort	Seehöhe m	1	2	3	4	5	6	7	8	9	10	11	12	13	14	15	16	17	18	19	20	21	22	23	24	25	26	27	28	29	30	31	Monatssumme mm	% d. Mittel.	Abweichung v. d. Norm.	Zahl der Tage mit Niederschl. ≧0.1	≧1.0	≧0.1	☒
Glatzer Neiße	Biele	Landeck	460	0.0	.	.	.	0.0	2.0	3.8	.	.	0.2	0.1	.	.	.	0.1	1.3	2.2	3.2	0.4	0.1	0.3	.	2.9	0.1	0.9	1.7	0.5	.	0.7	1.0	0.1	27.6	64	-15	18	8	16	21
		~~Konzendorf a. d. B.~~	373	.	.	.	.	0.7	1.3	1.7	.	.	.	.	.	.	.	.	1.0	0.9	1.1	.	0.4	0.2	.	1.8	.	0.4	0.2	.	.	0.9	1.6	.	12.2			13	6	12	16
	Weistritz	Grunwald	720	0.3	.	.	.	0.2	3.4	2.7	.	0.0	0.0	0.4	.	0.9	.	0.2	1.7	2.1	0.5	0.2	2.0	3.1	.	4.5	0.4	0.8	1.6	0.7	1.9	0.2	1.6	6.8	36.8	32	-79	22	11	18	23
		Reinerz	538	0.4	0.0	.	.	.	1.2	1.3	.	.	.	.	.	.	.	0.1	0.5	1.1	0.6	0.8	1.6	1.7	.	3.5	.	0.4	0.8	.	0.7	.	1.1	1.2	16.6	21	-61	16	7	15	21
	N.	Glatz	300	.	.	.	.	0.6	1.5	2.6	.	.	.	0.0	.	.	.	0.2	0.0	0.3	0.1	0.1	0.1	0.2	0.0	0.2	1.2	0.4	0.3	0.3	0.0	0.4	1.3	0.0	3.8	35	-18	16	4	18	19
	Steine	Friedland	510	1.0	.	0.1	.	0.5	1.8	2.9	.	.	.	.	.	.	.	.	0.3	0.6	0.5	.	0.8	0.2	.	.	9.2	.	0.5	1.0	0.2	1.1	0.5	.	1.0	24.2	48	-27	17	7	14	21
		Neurode	400	.	.	.	.	0.5	4.3	1.3	.	.	.	.	.	.	.	.	.	0.3	.	.	.	.	.	2.2	.	0.5	0.1	1.2	.	1.3	.	1.8	14.1	34	-28	10	6	9	20
		Reichenforst	438	.	.	.	.	0.1	2.8	3.0	0.1	.	.	.	.	.	.	.	.	0.2	0.6	0.9	0.5	0.6	0.2	0.3	3.8	.	0.2	0.1	0.1	0.1	0.8	0.4	1.0	15.0			19	4	18	19
		Schlegel	400	.	.	.	.	0.6	3.6	1.7	.	.	.	.	.	.	.	.	.	1.2	0.9	2.4	0.1	1.1	0.9	0.1	1.8	0.1	0.9	0.4	0.4	0.3	1.5	0.4	1.4	12.8	52	-18	19	8	17	17
	Mündung bis Steine	~~Wartha~~ ××	~~274~~	.	.	.	.	.	1.0	4.6	.	.	.	.	.	.	.	.	0.0	0.0	0.2	.	.	0.3	.	3.7	.	.	0.4	0.0	.	0.6	1.1	.	11.8			8	4	8	11
		Maifritzdorf	285	0.3	.	.	.	0.8	3.9	3.3	.	.	.	.	.	.	.	.	.	0.6	0.7	0.7	.	0.7	.	2.0	2.1	2.6	0.5	.	.	0.4	0.3	.	18.6	55	-15	14	5	10	12
		Silberberg	450	.	.	.	.	0.3	3.0	2.0	.	.	.	.	.	.	.	0.0	0.8	1.1	1.1	1.0	2.1	0.5	.	3.7	0.4	1.0	1.4	.	.	1.1	1.0	1.3	23.0	45	-28	10	12	16	16
		Weigelsdorf	375	0.1	.	.	.	1.4	1.7	3.4	.	.	.	.	.	.	.	.	.	0.3	0.9	1.9	0.8	1.1	0.2	.	3.2	.	0.8	0.5	0.2	.	1.0	0.8	0.2	19.1	50	-19	17	7	15	16
		Patschkau	245	0.1	.	.	.	.	0.3	3.5	.	.	.	.	.	.	.	0.0	0.0	0.6	0.5	0.2	.	.	.	2.1	0.1	0.0	0.7	0.1	.	0.8	0.7	.	11.7	43	-15	12	2	12	8
		Baucke	220	0.5	.	.	.	.	0.6	4.0	.	.	.	.	.	.	.	.	0.0	0.8	0.2	.	.	.	.	1.3	.	0.0	0.5	0.0	.	0.3	0.8	.	9.0			9	2	6	15
		Ziegenhals	345	.	0.8	.	.	.	0.0	0.8	.	.	0.9	.	.	.	.	.	0.5	0.3	0.3	0.4	0.2	.	.	1.4	.	0.0	1.7	.	.	6.3	0.7	0.1	22.2	54	-19	13	4	10	16
		Neiße-Heiligkreuz	180	.	.	.	.	0.1	.	5.7	.	.	.	.	.	.	.	.	0.1	0.9	1.0	0.3	0.1	.	.	2.8	0.0	0.0	0.1	.	.	1.3	1.8	1.2	15.4	74	-21	12	6	10	16
		Petersheide	225	0.4	0.0	.	.	.	0.8	5.2	.	.	.	.	.	.	.	.	.	0.1	0.0	.	.	.	.	2.1	.	.	0.4	0.1	.	1.3	0.4	1.5	12.6	38	-20	11	4	9	13
		Löwen	147	0.2	1.2	.	.	.	.	3.8	.	.	.	.	.	.	.	.	0.1	0.0	0.3	0.0	.	.	0.1	2.0	.	.	0.0	0.0	.	1.1	1.1	1.6	11.5			10	6	8	9
		Friedland	200	.	0.3	.	.	0.5	.	5.5	.	.	.	.	.	.	0.0	.	0.0	0.2	.	0.9	.	.	.	2.2	.	.	0.3	.	.	2.7	.	0.7	13.3	33	-28	9	3	6	15
		Seifersdorf	175	0.3	1.3	.	.	0.5	.	4.2	.	.	.	.	.	.	.	.	0.0	0.6	0.5	.	.	.	.	1.9	.	.	0.0	.	.	1.2	0.7	0.6	10.9	27	-29	10	4	6	15
Katzbach bis Glatzer Neiße	Stober	Rosenberg	240	.	1.5	.	1.0	.	0.1	3.3	.	.	.	.	0.0	0.5	.	0.1	0.0	0.0	0.1	0.0	.	0.3	.	3.6	.	.	0.4	0.5	.	1.7	0.0	0.3	13.4	28	-35	13	5	8	16
		Kreuzburg	180	0.2	.	.	0.3	.	.	3.8	.	.	.	.	0.0	.	.	.	0.0	0.0	.	.	.	.	.	.	3.9	.	.	0.4	.	.	1.0	0.4	1.3	11.3	28	-30	8	4	6	9
		Konstadt	165	.	0.2	.	0.3	.	.	3.0	.	.	.	.	.	.	.	.	0.1	.	.	.	.	.	0.2	4.5	.	.	0.2	0.3	.	1.5	0.2	0.3	10.8	28	-28	11	3	8	9
		Kupp	156	4.2	.	.	.	.	.	3.9	1.1	.	.	.	.	0.2	.	0.1	0.1	0.2	0.8	0.3	.	.	0.2	1.5	0.5	.	0.2	0.4	.	0.6	.	.	14.9	35	-28	15	9	10	15
		Sausenberg	200	.	.	.	.	.	.	4.7	.	.	.	.	.	.	.	.	0.3	0.5	.	.	0.7	.	.	1.1	.	2.3	1.1	.	.	.	0.9	.	11.6	25	-34	8	4	8	8
		Karlsruhe	160	0.1	1.2	.	.	.	.	3.0	.	.	.	.	.	.	.	.	.	.	.	.	.	.	.	4.0	.	.	2.3	1.6	.	4.2	.	2.2	18.6	42	-25	8	7	5	9
	Oder	Brieg	143	0.0	1.2	.	.	.	.	4.4	0.0	.	.	.	.	.	.	.	0.4	0.0	0.0	0.0	0.0	0.0	0.7	2.1	0.0	.	0.1	0.0	.	1.6	0.1	1.5	12.1	34	-24	9	3	7	13
		Neuvorwerk	135	2.0	.	.	.	.	.	3.8	0.0	.	.	.	.	.	.	.	0.1	0.1	0.2	.	0.2	0.2	0.0	2.3	.	.	.	0.1	.	1.0	0.2	0.3	10.5	26	-29	12	4	11	11
	Ohle	Münsterberg	205	0.6	0.0	.	0.0	.	0.9	5.4	.	.	.	.	.	.	.	.	0.6	0.5	0.4	0.0	0.0	0.0	.	2.1	.	.	0.2	0.1	.	0.4	0.3	0.0	11.5	38	-16	11	2	10	16
		Strehlen	163	1.9	.	.	.	0.2	0.1	6.0	.	.	.	.	.	.	.	.	0.1	0.1	0.4	0.0	0.1	0.1	.	2.0	.	.	0.1	.	.	1.1	0.1	3.1	15.4			14	5	10	3
		Gauwald	280	1.6	0.1	.	.	.	0.6	7.1	0.1	0.1	.	.	.	.	.	.	0.2	1.0	1.2	0.3	0.7	0.1	.	2.4	0.3	0.1	0.5	.	.	0.7	0.3	0.3	17.7	59	-13	19	5	13	14
		~~Olbendorf~~ ++	~~175~~	1.3	0.1	.	.	0.2	.	5.5	0.1	0.2	.	.	.	.	.	.	0.0	0.0	0.4	.	.	.	.	1.3	.	.	0.3	0.3	.	1.1	0.3	2.5	13.6			13	5	7	9
		Ohlau	137	2.5	0.5	.	.	.	0.3	5.0	.	.	.	.	.	.	.	.	0.2	0.1	.	.	.	0.1	.	2.2	.	.	0.2	0.3	.	0.9	0.3	2.0	14.6	41	-21	13	4	6	9
	Lohe	Nimptsch	200	.	1.1	.	.	.	.	4.8	.	.	.	.	.	.	.	.	.	.	.	0.4	1.5	.	.	2.7	.	.	.	0.2	.	0.8	0.4	2.3	14.2	43	-15	9	5	7	11
		Konradserbe	147	4.5	.	.	.	1.5	1.4	6.1	2.0	.	.	.	.	.	.	.	1.2	0.2	0.9	0.1	.	0.2	.	1.8	.	.	0.4	0.3	0.2	1.6	0.9	2.5	25.8	78	- 7	17	9	12	3
		~~Breslau-Krietern~~ +	~~124~~	7.6	.	.	.	.	0.2	5.6	0.2	.	.	.	.	.	.	.	0.0	0.0	0.1	0.0	.	0.0	.	3.6	.	.	.	0.1	.	1.8	0.7	2.5	22.4			10	5	8	14
	Weide	Schmograu	162	0.7	0.5	.	0.2	.	.	3.7	.	.	.	.	.	.	.	.	0.2	0.0	0.0	.	.	.	.	3.5	.	.	0.0	0.0	.	2.0	0.6	1.9	13.3			9	4	6	3
		Groß Ellguth	140	1.3	.	.	.	.	0.2	4.3	.	.	.	.	.	.	.	.	.	0.0	.	.	.	.	.	3.2	.	.	0.0	0.1	.	0.8	0.1	1.6	12.2	33	-25	8	4	6	9
		Groß Schönwald	240	3.3	.	.	.	0.2	0.0	4.9	.	.	.	.	.	.	.	.	.	0.0	0.0	.	.	.	.	3.3	.	.	0.6	.	.	0.5	.	1.8	14.6	33	-29	7	4	5	9
	Weistritz	Wüstegiersdorf	469	0.2	.	.	.	1.4	1.8	5.0	.	.	.	.	.	.	.	0.0	0.5	1.2	2.6	0.6	0.7	0.1	.	4.8	.	0.5	1.2	0.5	1.3	0.3	0.9	2.6	26.2	52	-24	18	9	17	19
		Charlottenbrunn	465	0.0	.	.	.	1.8	3.3	4.6	.	.	.	.	.	.	.	0.1	0.8	1.2	2.2	0.4	0.5	0.0	0.3	4.0	0.3	0.3	1.1	0.2	.	0.5	0.6	1.2	23.4	43	-25	18	8	16	17
		Schweidnitz	230	.	.	.	.	0.1	2.6	5.4	.	.	.	.	.	.	.	.	0.1	0.2	2.3	.	0.3	.	0.3	2.3	.	1.1	1.5	0.4	.	0.2	.	0.2	17.3	60	-12	13	6	9	14
		Reichenbach	265	0.1	.	.	.	0.4	3.4	6.0	.	.	.	.	.	.	.	0.0	0.3	0.3	1.1	0.2	0.9	0.2	0.0	3.4	0.0	0.0	1.1	0.5	.	0.6	0.7	0.1	19.3	74	- 7	16	5	13	16
		Bärmersgrund	550	.	.	.	.	1.6	1.2	4.7	.	.	.	0.1	.	.	.	.	2.0	4.1	3.7	1.9	1.9	0.5	.	3.7	0.3	0.3	1.7	0.7	.	.	1.2	2.3	31.4			17	12	14	22
		Kaschbach	620	.	.	.	.	1.8	2.5	6.5	.	.	.	.	.	.	.	.	2.9	0.2	1.6	1.0	2.8	0.7	0.5	.	4.3	.	1.0	1.0	0.6	1.0	1.0	3.4	32.9	59	-23	17	13	14	19
		Zobten	200	1.9	.	.	.	0.3	1.5	9.4	0.0	.	.	.	.	.	.	.	0.1	0.0	0.7	0.1	0.4	0.3	0.0	2.6	.	0.0	0.3	0.3	0.1	2.1	0.0	3.4	23.7	64	-13	15	6	10	16

× Niederhamsdorf a.d.B. 146 ++ Klein-Oels 146
×× Kamens 240 + Breslau-Sternwarte 117

620

Tägliche Niederschlagshöhen in Millimetern, gemessen um 7 Uhr morgens

1938 — **Dezember**

Flußgeb.		Ort	Seehöhe m	1	2	3	4	5	6	7	8	9	10	11	12	13	14	15	16	17	18	19	20	21	22	23	24	25	26	27	28	29	30	31	Monatssumme mm	Monatssumme % d. Norm.	Abweichung v. d. Norm.	Zahl der Tage mit Niederschl. ≥0.1	Niederschl. ≥1.0	✱ ≥0.1	⊠
Katzbach bis Glatzer Neiße	Weistritz	Alt Reichenau	378	0.9	.	.	.	1.2	3.5	0.2	1.3	.	.	.	.	.	.	0.2	0.2	1.0	1.0	0.3	0.7	0.1	0.9	5.4	0.3	0.6	0.7	0.7	0.4	0.1	1.2	0.7	27.1			22	7	17	16
		Salzbrunn ×	417	0.7	.	.	.	1.1	5.0	1.7	0.2	0.4	.	0.0	.	.	.	0.1	0.4	1.5	2.3	0.8	0.7	0.0	0.7	5.1	0.3	0.5	1.1	0.3	.	0.6	0.3	1.5	25.3			21	8	17	16
		Freiburg	300	.	.	.	.	0.9	3.9	6.5	0.0	.	.	.	.	.	.	0.1	0.2	0.2	.	0.2	1.1	0.0	1.7	3.2	.	.	0.6	0.2	.	0.2	0.0	0.1	19.1	66	-10	19	5	11	16
		Ingramsdorf	178	3.5	.	.	0.6	0.5	3.1	2.8	0.8	.	.	.	.	.	.	0.2	.	0.2	0.4	0.8	0.3	.	.	1.9	.	.	.	.	.	1.5	.	2.3	18.9	59	-13	19	6	8	15
		Bresl.-Stabelwitz	120	9.6	.	.	.	1.3	0.7	5.2	1.0	.	.	.	.	.	.		0.0	0.2	0.3	0.0	.			2.5	.	.	0.2	0.5	.	1.3	0.6	3.5	26.9	71	-11	13	7	8	9
	Oder	Dyhernfurth	110	8.1	.	.	.	1.3	2.2	4.0	0.1	.	.	.	.	.	.	.	0.0	.	.	.	.	.	.	2.4	.	.	.	.	.	0.4	.	3.3	21.8	57	-16	8	6	3	9
		Leubus	98	5.2	.	.	.	0.8	3.5	0.0	.	.	.	.	.	0.9	.	.	.	.	0.1	0.1	0.3	.	0.6	3.4	.	0.3	0.4	.	.	1.2	.	3.4	26.2	65	-11	13	8	9	13
		Simsdorf	145	6.6	.	.	.	2.1	2.7	5.3	0.2	.	.	.	.	.	.	0.0	0.1		0.0	0.0	0.2	0.0	0.7	2.3	.	.	0.0	0.2	.	0.4	0.1	1.7	23.6	79	-6	13	6	7	9
Katzbach	Katzbach	Ketschdorf	440	3.2	.	.	.	0.6	4.2	3.4	.	.	.	.	.	.	.	0.0	0.6	0.8	1.1	0.2	0.4	0.1	1.4	6.4	0.2	0.4	1.8	0.4	0.3	0.4		1.2	27.1	54	-23	19	8	15	15
		Schönau	300	2.4	.	.	.	0.6	2.5	2.7	.	.	.	.	.	.	0.0	.	0.0	0.4	1.0	0.2	0.9	0.2	2.5	0.7		0.4	1.1	0.4	0.1	0.2	.	0.7	17.5	39	-27	18	6	14	15
		Goldberg	240	1.8	.	.	.	0.8	5.4	1.5	.	.	.	.	.	.	0.2		0.4	.	1.0	0.2	0.6	0.2		2.1		0.4	1.0	0.2	0.2	0.4	.	1.1	17.5	46	-20	17	7	10	14
	Wütende Neiße	Altröhrsdorf	322	7.1	.	.	.	0.5	5.3	5.7	.	.	.	.	.	.	.	.	.	1.4	0.6	2.4	.		.	7.8			1.2	0.9		.	.	0.5	33.4	76	-11	10	7	16	15
		Klonitz	275	6.3	.	.	.	0.3	8.3	3.0	.	.	.	.	.	.	.	.	0.1	0.3	0.4	0.4	0.1	0.4	1.3	3.8		0.3	0.1	0.1	.	0.4	.	0.6	26.2	67	-13	17	5	13	15
		Seichau	200	2.2	.	.	.	0.2	5.1	2.3	.	.	.	.	.	.	.	0.1	0.0	0.0	0.1	.	0.2	.	0.3	3.5	0.4	0.4	0.3	0.1		0.1	0.1	0.3	15.7	44	-20	16	9	11	12
	Schwarzwasser	Kaiserswaldau	187	0.6	.	.	.	.	4.4	0.8	.	.	.	.	.	.	.	.	.	.	.	0.0	0.1		.	4.2		0.2	0.8	.			.	1.6	12.7	30	-29	9	3	6	9
		Fuchsmühl	140	0.9	.	.	.	0.7	4.7	2.3	.	.	.	.	.	.	.	.	.	.	.	0.1	.	.	.	0.7	.	.	1.5	0.2	0.5	0.7	1.1	2.6	16.0	45	-20	12	5	8	6
		Harpersdorf	235	0.9	.	.	.	0.9	3.8	2.3	.	.	.	.	.	.	0.1	0.3	0.2	0.2	.	.		.	.	1.2	.	.	0.6	0.9		0.3		1.0	12.7	29	-31	6	2	7	15
	K.	Liegnitz	121	2.9	.	.	.	0.2	3.7	3.2	0.3	.	.	.	.	.	.	0.0	0.3	0.0	0.7	0.0	0.5	0.0	0.7	4.2	.	0.0	0.4	0.2	0.0	0.3	0.4	2.8	20.8	69	-3	15	5	11	9
		Pilgramshain	260	4.3	.	.	.	0.4	5.4	2.3	.	.	.	.	.	.	.	.	0.6	0.8	0.9	0.0	1.6	.	0.0	5.0	0.3	0.6	0.8	0.4		0.3	0.0	0.8	24.3	84	-5	15	5	14	16
Bober bis Katzbach	Oder	Steinau ××	94	2.3	.	.	.	0.9	3.2	2.9	.	.	.	.	.	.	.	.	.			0.1	0.2	.	2.1	2.9	0.2	0.1	.	.		.	.	4.4	18.8			11	6	4	9
		Wohlau	116	5.3	.	0.1	.	1.1	4.0	3.8	.	.	.	.	.	.	.	.	.	0.1	0.4	1.1	0.3	0.0	0.0	4.3	.	.	1.2	0.1	0.0	0.6	0.1	3.8	26.3	75	-9	15	8	9	9
		Köben	92	0.6	.	.	.	.	3.5	3.0	.	.	.	.	.	.	.	.	0.0	0.0	0.0	.	0.0	.	0.0	2.9	.	.	0.0	.	0.1	0.2	0.0	3.6	13.9	38	-23	7	4	3	12
	Bartsch	Kreisau	156	6.4	.	.	.	.	0.5	7.1	0.2	.	.	.	.	.	.	.	.	.	.	.	0.2	0.4	.	2.4	.	.	.	.	.	0.9	0.5	2.3	21.4	52	-20	10	4	12	9
		Groß Wartenberg	167	0.7	1.1	.	.	.	.	3.7	.	.	.	.	.	.	.	.	0.0	.	0.0	.	0.0		.	3.8	.	.	0.2	0.0	.	1.1	0.6	2.1	13.3	32	-29	8	5	3	9
		Charlottenthal	119	8.1	.	.	.	.	5.4	.	.	.	.	.	.	.	.	.	.	.	.	.	.	.	.	3.0	.	1.4	1.8	.	.	0.4	0.2	2.1	22.4	56	-18	8	4	6	10
		Trebnitz	185	8.8	.	.	.	.	0.7	6.9	.	.	.	.	.	.	.	.	0.1	0.1	0.0	.	.	.	0.1	3.0	.		0.5	0.2	0.1	0.5	0.1	2.9	24.0	57	-22	13	4	8	10
		Trachenberg	91	5.3	.	.	.	.	1.1	4.9	.	.	.	.	.	.	.	.	0.0	0.0	0.2	0.0	0.1	0.0	0.0	4.4	.	0.0	0.1	0.0	0.1	0.5	0.9	3.5	21.1	59	-15	11	5	7	10
		Winzig	180	2.1	.	.	.	0.1	3.6	4.1	.	.	.	.	.	.	.	.	.	0.0	.	.	.	0.0	.	2.2	.		0.3	0.0	0.0	0.6	0.1	2.9	16.0	49	-17	8	4	5	15
		Groß Saul	120	1.0	0.2	.	0.1	0.1	3.7	4.4	.	.	.	.	.	0.3	0.2	.	0.0	0.0	0.2	0.0	0.0	0.0	0.1	4.4	.	0.0	0.1	.	0.6	0.1	0.0	3.5	19.0			15	5	14	9
		Guhrau	86	3.0	.	.	.	2.9	5.0	.	.	.	.	.	.	.	.	.	.	.	.	.	.	.	.	7.8	.	.	1.2		.		0.6	4.3	15.8	41	-23	6	5	4	9
	Faule Obra–Bartsch	Glogau	77	0.3	0.1	.	.	0.0	4.8	0.3	0.0	0.1	0.0	.	.	.	.	.	.	0.2	0.3	0.2	0.1	0.2	1.2	3.9	.	.	0.2	0.1	0.2	1.0	0.1	1.3	14.8	45	-18	18	5	12	9
		Fraustadt	102	0.6	.	.	.	.	4.5	2.0	.	.	.	.	.	.	.	.	.	0.0	0.0	0.0	0.0	0.0	0.8	2.6	.	0.1	0.1	0.0	0.0	0.8	0.3	3.6	17.0	43	-23	11	4	8	7
		Glogeiche	91	.	.	.	.	.	6.0	1.2	.	.	.	.	.	.	0.1	.		.	0.2	0.1	0.3	0.0	0.7	3.1	.	0.6	0.2	0.0	0.0	1.2	0.6	3.6	18.7			19	5	14	10
		Freystadt	103	.	.	.	1.1	0.3	2.7	0.6	.	.	.	.	.	.	0.2	0.2	.	.	0.1	0.2	0.2	0.1	1.9	4.3	.	.	0.4	0.0	1.2	1.1	1.1	4.1	19.8	49	-20	17	8	11	9
	Faule Obra	Salisch ×××	75	1.8	.	.	.	.	5.8	.	.	.	.	.	1.8	.	.	.	.	0.1	0.5	.	0.0	0.2	0.9	3.2	.	.	9.2	.	1.0	1.0	0.5	5.4	31.4	85	-6	13	8	6	10
		Schwenten	60	0.3	.	.	.	.	5.1	1.4	.	.	.	.	.	.	.	0.2	.	.	0.0	0.0	0.0	0.0	0.2	3.1	.	0.0	0.2	0.0	1.1	0.5	0.4	3.5	16.0	43	-21	11	5	8	9
		Schwiebus	83	.	0.2	.	0.4	.	3.5	0.7	.	.	.	0.0	.	0.1	0.0	0.1	.	0.0	.	0.1	0.0	0.0	2.0	4.4	.	0.0	0.0	0.2	1.5	0.4	0.3	3.5	17.4	44	-23	14	5	9	9
	Bober–Faule Obra	Züllichau	85	.	.	.	0.5	.	3.4	0.6	.	0.0	.	.	.	.	.	0.4	.	0.0	0.0	0.1	.	0.0	1.5	3.2	.	0.1	0.1	0.0	1.5	0.0	0.8	4.5	16.7	44	-23	12	5	9	11
		Grünberg	168	0.3	.	.	1.0	1.0	3.5	2.3	.	.	.	.	.	.	0.0	0.2	0.2	0.0	0.2	0.1	0.5	0.3	0.3	3.4	0.2	0.0	0.4	0.2	0.6	0.2	0.2	3.6	18.7	40	-28	20	6	15	17
		Rothenburg	65	.	0.0	.	0.8	2.4	3.7	1.1	.	.	.	.	.	0.3	.	0.1	0.0	0.0	0.0	0.0	0.0	0.0	0.8	2.1		0.0	0.0	0.0	0.9	0.7	0.1	2.7	15.7	36	-28	12	5	7	17
		Griesel	80	.	0.1	.	.	1.9	4.0	0.5	0.0	0.0	.	.	.	.	.	0.0	.	.		.	0.2		0.0	3.2	1.3	2.1	1.0	2.0	3.2	4.5	1.0	0.3	25.3	49	-27	14	10	10	9
Bober	Lomnitz-Quelle	Hermsdorf (Stadt.)	580	5.5	.	.	.	0.1	2.6	5.3	.	.	.	.	.	.	.	.	0.3	0.5	0.4	.	.	0.3	0.2	8.6	.	.	1.8	0.5	0.3	0.2	.	1.2	27.8	46	-32	15	6	13	14
		Neu Röhrsdorf	740	2.0	.	.	.	0.8	4.4	6.8	.	.	.	.	.	.	0.0	.	1.4	1.4	1.5	0.9	1.3	1.9	1.4	6.8	0.7	1.3	2.7	1.5	.	0.4	0.4	2.5	40.1			19	14	16	21
		Landeshut	442	1.4	0.2	0.0	.	0.4	4.9	1.3	0.0	0.0	.	.	.	.	.	0.0	0.4	0.6	0.9	0.3	0.4	0.6	0.7	6.7	0.0	0.6	0.7	0.2	0.4	0.9	0.0	1.5	23.1	49	-24	19	5	7	16
		Giesmannsdorf	530	0.1	.	1.6	.	4.1	1.0	.	.	.	2.2	.	.	.	0.1	0.8	0.2	0.1	0.2	0.3	0.2	0.3	2.3	5.6	3.2	0.2	0.4	1.2	0.8	3.7	3.2	1.8	33.6			23	11	16	15
		Gottesberg	600	1.2	.	.	.	1.3	5.0	1.6	.	.	.	.	.	.	.	.	1.2	0.8	1.3	0.7	1.5	0.1	.	7.0	.	.	3.5	0.6		1.2	0.7	0.8	28.5	62	-17	16	10	14	18
		Neudorf	451	0.9	.	.	.	.	5.2	2.5	.	.	.	.	.	.	.	.	0.2	2.2	0.3	1.2	.		.	4.0	0.8	0.2	0.6	1.2	0.1	0.2	0.1	0.1	19.8	46	-23	16	6	15	15

× Weißstein 481 ××× Deutsch-Eck

×× Porschwitz

Flußgebiet		Ort	Seehöhe m	1	2	3	4	5	6	7	8	9	10	11	12	13	14	15	16	17	18	19	20	21	22	23	24	25	26	27	28	29	30	31	Monatssumme mm	Monatssumme % d. Norm	Abweichung v. d. Norm	Zahl der Tage mit Niederschl. ≥0.1	Niederschl. ≥1.0	✱ ≥0.1	⊠
Bober	Lomnitz	Hasenbaude	1077	12.2	0.0	·	0.3	0.1	4.4	6.0	0.0	·	0.2	0.1	0.3	·	·	·	0.3	1.1	1.4	0.0	0.8	0.4	1.2	2.0	·	0.3	5.9	0.9	0.4	0.3	0.0	0.6	39.8	80	-50	21	8	18	31
Bober	Lomnitz	Schneekoppe	1602	3.6	1.8	0.3	7.5	3.2	3.1	16.2	0.0	0.1	3.1	2.1	4.1	·	·	1.3	2.0	2.2	1.8	1.1	3.1	2.8	3.4	8.6	·	1.6	24.0	1.0	1.4	1.3	1.2	5.1	107.0	126	+22	27	25	16	30
Bober	Lomnitz	Krummhübel	650	8.7	·	·	·	0.5	3.2	6.5	·	·	·	0.5	·	·	·	·	0.8	2.4	1.8	·	1.0	0.4	0.3	10.8	·	0.2	4.0	·	1.2	·	·	·	42.3	67	-21	14	9	18	17
Bober	Lomnitz	Arnsdorf	443	1.6	·	·	·	0.3	5.2	4.6	·	·	·	·	·	·	·	·	·	0.7	0.3	3.0	0.2	·	·	2.5	·	·	1.4	0.5	·	0.4	·	·	20.7	47	-19	12	6	8	13
Bober	Lomnitz	Forstbauden	900	9.4	·	·	0.3	1.1	2.6	8.9	0.0		·	·	·	·	·	·	0.7	1.1	1.4	·	1.0	0.3	1.3	6.8	·	0.7	2.7	1.0	·	0.9			40.2	69	-18	16	11	14	20
Bober	B.	Hirschberg	347	1.8	·	·	·	2.3	5.6	·	·	·	·	·	·	·	·	·	2.0	0.7	·	·	·	·	·	1.5	·	2.1	4.3	0.5	·	0.4	·	0.6	21.8	55	-18	11	7	8	11
Bober	Gr. Zack.	Schreiberhau	643	2.3	0.1	·	·	7.2	2.1	4.3	·	·	·	·	·	·	·	·	0.5	1.0	1.1		2.2	0.2	·	4.5	·	·	2.2	0.3	0.1	·	·	0.8	22.9	24	-71	15	9	13	17
Bober	Gr. Zack.	Schneegrubenbde	1490	6.3	1.6	1.1	1.4	3.6	1.9	0.2	0.2	0.9	·	·	2.9	·	0.3	·	0.6	1.0	1.1	0.1	0.9	1.9	1.4	2.4	·	2.1	2.6	0.1	0.6	0.4	0.9	2.3	38.8	38	-63	26	15	26	27
Bober	Gr. Zack.	Hain	535	3.9	·	·	·	0.3	1.9	2.7	·	·	·	·	·	·	·	·	0.1	0.7	1.1	·	1.6	0.2	0.9	3.9	·	0.4	2.6	0.2	2.2	0.0	·	0.3	21.7	38	-36	17	8	13	14
Bober	Sprotte—Gr. Zacken	Johnsdorf	430	0.2	·	·	·	0.9	3.0	3.5	·	·	·	·	·	·	·	·	0.5	0.4	0.5	·	0.3	0.1	0.1	0.9	·	0.3	1.4	0.2	·	·	0.0	0.1	12.4	20	-49	15	3	11	16
Bober	Sprotte—Gr. Zacken	Ludwigsdorf	440	·	·	·	·	·	2.6	3.0	·	·	·	·	·	·	·	·	·	3.2	2.1	·	·	2.2	1.4	·	·	1.5	1.0	·	0.6	1.0	2.4	2.0	33.0	62	-20	11	10	16	12
Bober	Sprotte—Gr. Zacken	Lähn	230	1.4	·	·	·	0.2	2.2	2.0	·	·	·	·	·	·	0.2	·	0.1	0.3	0.8	·	0.3	·	·	·	·	0.3	0.4	0.1	0.3	·	·	·	8.7			13	3	8	0.5
Bober	Sprotte—Gr. Zacken	Bunzlau	200	·	·	·	·	0.7	2.7	0.9	·	·	·	·	·	·	·	·	·	·	0.5	0.0	0.0	·	0.8	3.5	·	0.0	0.5	0.2	0.3	1.0	0.0	1.5	12.6	27	-33	11	4	8	9
Bober	Sprotte—Gr. Zacken	Baierhaus	144	·	·	·	·	0.6	2.8	·	·	·	·	·	·	·	·	·	·	·	0.8	·	0.3	0.0	·	3.0	·	·	·	0.7	0.6	0.5	3.6	4.9	13.8			10	4	9	9
Bober	Sprotte	~~Polkwitz~~ ×	183	·	·	·	·	·	4.8	2.6	·	·	·	·	·	·	·	·	0.0	0.0	0.0	0.0	0.0	0.0	0.0	2.7	·	0.2	0.2	0.9	0.0	1.8	0.0	3.2	16.4	41	-24	8	5	6	12
Bober	Sprotte	Kotzenau	148	0.3	·	·	0.1	0.9	4.7	1.3	·	·	·	·	·	·	·	0.1	·		·	0.5	0.4		·	3.3		·	0.1		0.3	·	2.5	5.1	20.4	47	-23	13	5	8	13
Bober	Sprotte	Buchendamm	133	0.7	·		0.4	0.4	3.9	2.2	·	·	·	·	·	·	·	·	·	·	0.2	·	0.2		0.6	2.0	·	0.1	0.3	·	0.3	0.7	0.9	2.6	15.5	48	-16	15	4	9	14
Bober	Sprotte	~~Quaritz~~ ××	~~170~~	0.4	0.0	·	0.4	0.3	4.1	2.5	·	·	·	·	·	·	·	·	0.0	0.0	0.0	0.0	0.0	·	0.2	2.6	0.0	0.1	0.0	0.0	0.9	0.8	0.1	2.7	15.1			12	4	7	9
Bober	Queis	Flinsberg	470	0.8	·	·	0.3	2.8	1.5	4.3	·	·	·	·	·	·	·	·	0.1	0.2	0.6	·	0.8	0.6	0.0	2.6	·	0.1	2.2	0.4	·	0.2	0.2	1.7	19.3	21	-71	16	6	12	16
Bober	Queis	Giehren	530	·	·	·	·	2.8	2.4	1.4	·	·	·	·	·	·	·	·	0.1	0.2	0.1	·	0.8	1.0	·	4.0	·	·	3.0	1.0	·	0.5	0.5	2.0	19.8	33	-40	14	6	10	16
Bober	Queis	Greiffenberg	338	·	·	·	·	0.5	2.5	1.9	·	·	·	·	·	·	·	·	·	0.3	0.1	·	0.3	·	·	0.5	·	0.3	1.1	·	·	0.6	·	0.1	8.4	17	-42	11	3	15	15
Bober	Queis	Beerberg	232	·	·	·	·	2.0	2.2	3.5	·	·	·	·	·	·	·	·	0.1	0.3	0.8	·	0.2	·	·	0.6	·	·	1.3	·	·	0.5	·	·	11.5	21	-44	10	4	7	10
Bober	Queis	Lauban	270	·	·	·	·	2.0	3.2	3.5	·	·	·	·	·	·	0.6	·	·	0.5	0.0	·	·	·	0.1	2.2	·	0.4	1.0	0.2	0.1	0.3	·	0.1	19.2			13	5	9	15
Bober	Queis	Hagendorf	204	0.4	·	·	·	1.1	3.2	1.8	·	·	·	·	·	·	·	·	0.0	1.3	·	0.9	0.6	·	·	0.7	·	0.9	1.0	·	·	0.3	0.0	0.0	12.2			12	5	12	15
Bober	Queis	~~Prinzdorf~~ ×××	~~165~~	·	·	0.0	0.0	0.2	3.0	0.2	0.1	0.0	0.0	·	0.1	·	·	·	·	0.0	0.3	0.1	0.3	·	0.8	2.0	·	·	0.6	·	0.0	1.6	0.2	3.5	13.2			14	4	10	14
Bober	Gr. Tschirne	Kohlfurt	193	·	0.1	·	0.3	0.5	2.6	1.4	·	·	·	·	·	·	·	·	1.0	0.1	0.0	0.2	0.4	·	0.9	1.7	·	0.2	1.0	0.1	0.5	0.5	0.0	0.3	12.2	22	-44	17	5	12	16
Bober	Gr. Tschirne	Rauscha	151	·	·	·		0.1	4.1	0.6	·	·	·	·	·	·	·	·	·	·	·	·	0.5	·	·	3.6	0.7	·	0.7	·	0.1	1.3	·	3.0	14.9	28	-38	10	4	7	10
Bober	Gr. Tschirne	Groß Selten	155	·	0.6	·	0.5	0.3	3.4	0.9	·	·	·	0.1	0.0	0.1	·	·	0.0	0.0	0.0	·	·	0.0	1.2	1.9	·	0.0	0.4	0.0	0.9	1.6	·	2.0	13.9	30	-32	14	5	6	9
Bober	Gr. Tschirne	Seifersdorf	165	0.8	·	·	0.3	0.0	3.0	1.0	·	·	·	·	·	·	·	0.5	·	·	·	·	1.0	·	2.2	4.8	0.0	0.0	0.0	0.0	2.1	1.5	·	5.5	22.7	49	-23	11	8	6	16
Bober	Bob.	Ober Briesnitz	110	·	·	·	·	1.1	3.5	0.8	·	·	·	·	·	·	·	·	1.0	0.1	0.1	·	·	·	·	5.4	·		·	0.2	0.4	1.6	·	4.0	18.2	38	-36	11	6	8	5
Bober	Bob.	Buchelsdorf	125	·	·	·	0.0	2.2	3.4	3.3	·	·	·	·	·	·	·	0.1	0.2	0.2	0.3	0.2	0.3	0.8	0.9	3.1	·	·	0.3	0.2	2.3	0.8	0.9	4.7	25.0	54	-21	19	6	15	17
O.	O.	Crossen	45	·	·	·	·	4.2	1.1	0.2	0.0	·	·	·	·	·	·	0.0	·	·	·	·	0.0		·	0.5	8.1	·	0.0	·	2.1	0.5	·	3.4	20.1			8	5	6	8
Lausitzer Neisse	Zittau	Oybin	415	0.3	·	0.1	0.8	3.6	3.5	3.0	0.4	·	·	·	·	·	·	·	·	0.0	0.0	0.7	0.1	·	3.3	9.1	0.2	1.1	1.6	0.5	4.0	0.6	0.0	6.5	39.4	55	-33	18	9	13	10
Lausitzer Neisse	Zittau	Walddorf	393	·	·	·	0.2	2.9	4.8	1.3	·	·	·	·	·	·	·	·	0.0	·	·	·	·	0.0	0.3	10.9	0.6	0.3	1.6	0.4	4.8	0.6	0.6	3.8	33.1	54	-28	14	7	11	9
Lausitzer Neisse	Zittau	Zittau	240	0.0	·	·	0.2	2.5	2.7	1.5	·	·	·	·	·	·	·	·	·	0.0	0.0	·	0.2	·	0.9	7.3	·	0.4	0.8	0.5	2.7	0.6	0.0	3.1	24.0	47	-27	13	6	8	11
Lausitzer Neisse	Lausitzer Neisse	Hirschfelde	222	0.1	·	·	·	0.1	3.4	1.9	·	·	·	·	·	·	·	·	·	0.1	0.0	·	0.0	0.0	0.0	5.2	·	0.5	1.0	0.4	(1.5)	(0.5)	·	(2.0)	(16.7)	(37)	(-20)	(12)	(6)	(8)	(15)
Lausitzer Neisse	Lausitzer Neisse	Reichenau	253	0.0	·	·	0.0	1.2	2.1	0.0	0.3	·	·	·	·	·	·	·	·	·	0.0	·	·	·	·	6.8	·	0.0	0.9	0.0	0.8		0.0	0.8	12.9	27	-33	7	3	4	9
Lausitzer Neisse	Lausitzer Neisse	Oberstrahwalde	362	0.0	·	0.1	·	2.9	4.1	2.0	·	·	·	·	·	·	·	·	0.2	0.0	0.6	·	·	·	1.7	4.8	0.1	0.0	1.4	0.1	2.3	0.6	·	3.2	24.1	46	-28	14	8	10	16
Lausitzer Neisse	Lausitzer Neisse	Schönberg	215	·	·	·	·	1.2	3.5	1.3	·	·	·	·	·	·	·	·	·	0.5	0.2	·	·	·	0.2	0.5	·	0.3	0.8	0.0	·	0.5	·	0.2	9.2	20	-38	11	3	7	13
Lausitzer Neisse	Lausitzer Neisse	Görlitz	211	·	·	·	0.0	0.8	2.8	1.8	0.0	·	·	·	·	·	·	·	0.0	0.0	0.2	·	·	·	0.8	3.0	·	·	0.8	0.0	1.3	1.4	·	0.8	13.7	26	-38	10	5	7	9
Lausitzer Neisse	Lausitzer Neisse	Lichtenberg	230	·	·	·	0.3	2.8	4.4	2.1	·	·	·	·	·	·	0.8	·	0.8	1.0	1.7	0.0	0.3		0.9	3.4	·	0.0	1.6	0.3	0.2	0.7	0.1	0.3	21.1	38	-34	17	7	11	10
Lausitzer Neisse	Lausitzer Neisse	Gelblach	160	·	·	·	1.0	4.0	1.0	·	·	·	·	·	·	·	·	·	·	·	0.0				0.5	2.0	·	0.2	0.9		2.0	1.0	·	2.0	14.6	27	-40	9	7	7	14
Lausitzer Neisse	Lausitzer Neisse	Muskau	107	·	·	·	1.9	0.9	3.7	1.4	·	·	·	·	·	·	·	·	0.1	·	0.1	·	0.1		1.7	3.9	·		0.6	0.3	2.3	2.1	0.3	3.6	23.0	45	-28	14	8	19	11
Lausitzer Neisse	Lausitzer Neisse	Forst	75	·	·	·	3.1	0.5	3.6	0.1	·	·	·	·	·	·	·	·	0.0	0.0	0.0	0.0	0.0	·	1.9	2.3	·	·	·	·	0.5	0.0	0.0	3.7	15.7			8	5	4	15
Lausitzer Neisse	Lubst	Sommerfeld	85	·	·	·	1.7	0.8	2.9	·	·	·	·	·	·	·	·	·	·	·	·	·	·	·	3.6	3.7	·	·	0.1	·	0.9	0.9	·	2.5	17.1	36	-30	9	5	6	10
Lausitzer Neisse	Lubst	Kanig	65	0.2	·	·	3.5	0.4	5.0	1.4	·	·	·	·	·	·	·	·	·	·	·	·	·	·	·	3.0	·	·	·	·	0.5	0.5	·	2.3	16.9	39	-26	8	5	4	9
Lausitzer Neisse	Lubst	Guben	76	·	0.0	·	1.7	0.3	2.4	1.4	·	·	·	0.1	·	·	0.1	·	0.0	0.0	0.0	0.0	0.0	0.0	2.1	4.8	·	·	0.0	0.0	0.2	1.7	0.7	4.0	13.5	41	-28	12	7	4	10

× Heerwegen ××× Loos 130

×× Dalkau 143

1938 — Tägliche Niederschlagshöhen in Millimetern, gemessen um 7 Uhr morgens — Dezember

Flußgebiet		Ort	See-höhe m	1	2	3	4	5	6	7	8	9	10	11	12	13	14	15	16	17	18	19	20	21	22	23	24	25	26	27	28	29	30	31	Monatssumme mm	Monatssumme % d. Norm.	Abweichung v. d. Norm.	Zahl der Tage mit Niederschl. ≥0.1	≥1.0	✳ ≥0.1	⊠
Warthe bis Lausitzer Neisse	Oder	Fürstenberg	28	.	0.1	.	0.7	.	2.1	.	.	.	.	.	.	.	.	.	.	.	.	.	.	.	0.9	3.8	.	.	0.1	.	0.6	0.2	.	3.2	11.7	33	-24	9	3	6	10
		Ziebingen	51	.	0.1	.	0.5	0.1	4.1	0.7	.	.	.	.	.	.	.	0.1	.	.	.	.	0.1	0.1	0.7	4.3	.	.	0.1	.	1.0	2.4	.	5.1	19.4	48	-20	14	5	9	9
		Müllrose	42	.	-	.	0.3	0.3	4.3	0.6	. .	.	.	.	.	.	0.4	.	0.1	.	.	.	0.1	.	0.4	4.3	0.0	0.0	0.0	0.0	1.1	1.0	0.0	1.9	14.8	39	-23	12	5	7	9
		Sternberg	95	.	0.3	.	0.8	0.2	3.7	0.8	.	.	.	.	.	.	.	.	.	.	.	.	.	.	1.1	2.7	.	.	.	0.1	1.4	0.6	.	5.2	16.9	36	-30	11	5	6	10
		Frankfurt Oder (Stadtgärt.)	76	.	0.0	.	.	0.6	4.5	0.8	.	.	.	.	.	.	.	.	0.2	0.1	.	0.0	.	0.0	0.0	0.2	2.6	.	.	0.0	0.0	2.6	0.3	.	2.6	14.5	37	-28	10	4	7	11
		Küstrin	21	.	.	.	.	0.4	4.8	0.3	.	.	.	.	.	.	.	.	.	.	.	.	.	0.2	.	0.3	6.8	.	.	.	0.3	1.7	.	.	2.3	17.7	45	-22	9	4	6	12
Warthe	Netze bis Quelle	Breitenmarkt	253																																						
		Kirchlinden	192																																						
		Wierzebaum	63	.	.	.	.	.	5.5	0.1	.	.	.	.	.	.	.	.	.	.	.	.	.	0.8	.	0.1	1.8	2.0	2.0	1.3	.	.	.	3.2	5.3	35.2	90	-4	10	7	8	13
		Keilchensee	43	.	.	.	.	.	3.9	.	.	.	.	.	.	.	.	.	.	.	.	.	.	.	.	.	4.2	.	.	0.2	0.4	0.3	1.1	.	4.5	15.2	36	-27	7	3	6	6
		Dürlettel	101	.	.	.	.	.	3.8	1.7	.	.	.	.	.	.	.	.	.	.	.	0.4	.	.	.	3.0	3.4	.	.	0.2	0.2	1.2	0.2	1.0	2.6	17.7	58	-13	11	7	9	10
		Blesen	40	0.0	.	.	0.2	.	2.6	1.1	.	.	.	.	.	.	.	.	.	.	.	0.0	.	0.1	.	0.8	3.9	.	.	0.0	0.0	0.3	.	0.2	3.1	12.3	33	-24	9	4	6	10
	Netze, Kddow u. Lobsenka	~~Dobrin~~ ×	~~158~~	0.1	.	.	4.1	5.3	4.0	1.6	0.0	.	.	.	.	.	.	.	.	.	.	.	.	0.2	0.0	1.4	.	.	0.0	0.5	0.2	0.2	.	1.4	18.9	48	-21	11	6	6	9
		Neustettin	139		.	.	1.6	11.0	2.6	1.9	.	.	.	.	.	.	.	.	.	.	.	.	.	.	0.4	0.2	1.6	0.5	0.2	0.1	1.6	2.4	0.5	.	4.0	28.6	62	-18	14	8	11	9
		Gr. Karzenburg	162		.	.	1.7	8.6	2.7	.	0.3	.	.	.	.	.	.	.	.	0.0	0.0	.	.	.	.	.	1.4	.	0.2	0.6	1.8	.	0.9	0.0	0.0	18.2	30	-43	3	5	5	9
		Hammerstein	135	.	.	.	0.8	10.1	4.5	.	.	.	.	.	.	.	.	.	.	.	.	.	.	.	.	.	.	0.2	0.4	0.3	1.8	1.0	1.0	.	0.8	20.9	47	-24	10	5	3	9
		Ratzebuhr	128	.	.	.	3.1	7.4	3.2	2.2	.	.	.	.	.	.	.	.	.	.	.	0.5	.	0.7	.	.	2.0	.	0.5	0.2	1.2	2.8	0.2	.	2.8	26.8	66	-14	13	8	10	12
		Jastrow	107	0.2	.			10.0	2.8	2.6	.	.	.	.	.	.	.	0.0	0.0	.	0.3	.	.	0.5	.	3.0	0.3	0.5	0.4	1.8	2.4	2.1	0.5	1.2	28.8	63	-17	15	8	11	11
		Hasenfier	143	0.1	.	.	2.4	7.6	4.0	1.5	0.1	.	.	.	.	.	.	.	.	.	.	.	.	0.4	.	0.4	1.0	0.1	0.1	1.8	2.3	0.2	0.3	3.8	26.1			16	8	8	11
		Pigłburg	140																																						
		Brotzen	143	0.0			3.4	6.7	4.1	0.2	0.0	.	.	.	.	.	.	0.0	0.0	.	.	.	0.0	0.4	.	3.0	.	0.2	0.5	1.7	0.8	0.5	0.4	1.6	23.5	56	-19	13	6	10	10
		Neuhof (Kr. Dramb.)	145	0.0	.	0.0	1.2	4.5	3.7	0.9	.	.	.	.	.	.	.	.	.	.	.	.	.	0.3	1.8	0.3	.	0.1	0.1	0.2	1.8	0.3	.	0.9	16.1	31	-36	13	5	7	11
		Deutsch Krone	118		.	.	0.4	3.3	3.0	1.0	0.0	.	.	.	.	.	.	0.0	0.0	0.0	0.0	.	0.0	0.1	.	1.8	0.2	0.0	0.5	0.5	2.5	0.3	0.1	2.5	16.2	34	-31	13	6	5	9
		Krojanke	104	.	.	.	1.4	6.1	1.5	4.2	.	.	.	.	.	.	.	.	.	.	.	.	.	.	.	1.6	0.1	.	.	.	.	2.2	.	2.1	19.2	51	-18	8	7	2	9
		Schneidemühl	57	0.1	.	.	3.2	1.2	4.4	1.1	.	.	.	.	.	.	.	.	.	.	.	0.1	.	0.0	1.0	0.0	5.0	0.0	0.0	0.0	1.1	1.5	0.7	0.2	3.2	22.8	62	-17	13	9	9	9
	Netze	Hammer	50		.	.	0.2	3.2	5.5	.	.	.	.	.	.	.	.	0.0	.	.	.	.	.	.	0.0	0.0	0.0	0.0	0.1	0.2	0.3	1.7	0.8	0.5	4.0	16.5	46	-20	10	4	6	7
		Glashütte	40	0.3	.	.	.	10.0	.	.	.	.	.	.	.	.	.	.	.	.	.	.	.	.	.	.	2.3	.	.	0.3	1.3	.	2.5	3.1	.	19.8	51	-19	7	5	5	8
	Netze, Drage	Wusterwitz	125	0.1	.	.	1.6	12.0	3.5	1.1	.	.	.	.	.	.	.	.	.	.	.	.	.	.	.	0.1	1.0	0.1	.	1.0	4.5	0.9	0.3	.	0.4	26.6			13	7	7	9
		Dramburg	123	0.2	.	0.2	0.2	8.3	3.2	0.4	.	.	.	.	.	.	.	.	.	.	.	.	.	0.8	.	4.3	.	0.4	0.1	1.4	4.2	1.3	.	3.2	28.2	58	-20	14	7	7	9
		~~Wedelsdorf~~ ××	~~94~~	.	.	.	0.3	4.1	3.8	.	.	.	.	.	.	.	.	.	.	.	0.0	.	0.1	.	.	3.4	.	.	0.2	2.1	5.8	0.8	.	4.3	24.9	51	-24	10	6	7	9
		Henkendorf	120	.	.	.	.	4.2	2.8	0.5	.	.	.	.	.	.	.	.	.	.	.	.	.	.	0.3	.	4.6	0.3	.	.	2.2	0.5	0.5	.	3.0	18.9	40	-28	10	5	7	9
		Krumpohl	100	.	.	1.1	.	0.8	3.2	0.8	.	.	.	.	.	.	.	.	.	.	.	.	.	.	1.1	.	3.7	.	0.4	0.7	1.1	1.1	1.6	2.4	1.1	13.1	42	-26	13	3	3	11
		Klosterfelde	59	.	.	.	.	1.2	3.2	.	.	.	.	.	.	.	.	.	.	.	.	.	.	0.1	.	.	1.3	.	.	0.2	0.3	4.0	0.0	.	5.7	17.2	38	-28	8	5	5	9
	Netze	Driesen	31																																						
		Friedeberg	75	.	.	.	.	0.2	3.3	0.0	.	.	.	.	.	.	.	.	.	0.0	0.0	.	0.0	0.0	0.0	1.3	0.0	0.0	0.2	0.3	2.1	1.1	0.0	3.0	12.7	27	-35	8	5	6	9
	Mündung - Netze	Schmiddelbrück	65	.	0.4	.	.	0.4	4.0	1.0	.	.	.	.	.	.	.	.	.	.	.	.	.	.	0.3	1.2	2.8	.	.	0.1	1.3	1.0	.	2.5	15.0	25	-38	11	7	7	11
		Landsberg a. d. W.	68	.	0.3	.	.	.	3.5	0.7	.	.	.	.	.	.	.	.	.	.	.	.	.	.	.	2.2	3.7	.	.	.	0.8	2.0	0.3	.	4.8	18.3	42	-26	9	5	6	9
		Zielenzig	70	.	0.4	.	0.9	2.1	4.1	1.0	.	.	.	.	.	.	.	.	.	.	.	.	.	0.1	0.2	0.7	5.2	.	0.0	0.0	0.2	2.8	0.7	.	4.2	22.6	47	-25	13	6	6	9
		Kriescht	19	.	.	.	.	0.3	3.7	1.1	.	.	.	.	.	.	.	.	.	.	.	.	.	.	.	2.2	4.1	.	.	.	.	2.1	0.4	.	4.9	18.8	48	-20	8	6	5	10
		Drossen	50	.	.	.	.	1.1	3.1	.	.	.	.	.	.	.	.	.	.	.	.	.	.	.	.	3.0	4.0	0.5	0.5	.	0.1	.	.	.	2.1	17.4	45	-22	8	5	6	10
Mündung - bis Warthe	Oder	Soldin	76	.	0.0	.	0.4	2.0	5.4	.	.	.	.	.	.	.	.	.	.	.	.	.	.	.	0.1	3.3	2.3	.	.	0.0	0.6	2.4	0.1	0.0	3.7	20.3	48	-22	10	6	7	10
		Berneuchen	44	.	0.1	.	0.3	1.4	5.0	0.5	.	.	.	0.2	.	.	.	.	.	.	.	.	.	.	0.1	3.7	4.1	.	.	0.1	0.4	1.5	0.1	0.1	2.5	20.1	50	-20	15	6	9	8
		Grüneberg	69	.	.	.	.	2.4	4.8	0.4	.	.	.	.	.	.	.	.	.	.	.	.	.	.	.	.	1.2	0.8	2.0	0.5	1.4	4.7	.	.	2.5	20.3	54	-18	10	7	7	9
	Alte Oder	Müncheberg	60	.	.	.	0.5	1.0	6.2	0.1	0.1	.	.	.	.	0.4	.	0.0	0.0	0.2	0.0	.	.	.	0.0	0.1	2.0	0.0	0.0	0.0	0.0	2.4	0.4	0.0	1.0	14.4	32	-31	12	5	6	9
		Wriezen	8	.	.	.	1.1	2.9	3.1	0.2	.	.	.	.	.	.	.	.	.	.	.	.	.	.	.	0.2	4.2	.	.	.	0.1	2.0	.	.	1.3	15.1	36	-37	9	6	5	9
		Kienitz (Amt)	9	.	0.3	.	0.5	0.6	7.3	.	.	.	.	.	.	.	.	.	.	.	.	.	.	.	0.4	0.4	8.3	.	.	.	0.5	2.1	.	.	2.7	23.1	58	-17	10	4	6	9
		Eberswalde	42	.	0.3	.	0.3	3.0	4.6	.	.	.	.	.	.	0.3	.	0.0	0.0	.	0.0	0.0	0.0	0.2	0.0	3.9	0.0	0.0	0.0	0.2	4.1	0.0	0.0	0.7	18.2	40	-27	10	4	5	11

× Seedorf 114
×× Gabbert 113

1938 — Tägliche Niederschlagshöhen in Millimetern, gemessen um 7 Uhr morgens — Dezember

Flußgebiet		Ort	Seehöhe m	1	2	3	4	5	6	7	8	9	10	11	12	13	14	15	16	17	18	19	20	21	22	23	24	25	26	27	28	29	30	31	Monatssumme mm	Monatssumme % d. Norm.	Abweichung v. d. Norm.	Zahl der Tage mit Niederschl. ≧0.1	Niederschl. ≧1.0	✳ ≧0.1	☒
Mündung bis Warthe	O.	Königsberg (Nm.)	19	·	·	·	·	2.6	4.6	·	·	·	·	·	·	·	·	·	·	·	·	·	·	·	2.9	5.7	1.0	0.5	0.5	2.9	·	·	1.0	21.7	56	-17	9	7	7	10
	Weise	Friedrichswalde	85	0.6	0.2	·	1.8	3.4	3.6	0.1	·	·	·	·	·	·	·	·	·	·	·	0.0	·	0.0	0.2	4.6	0.1	·	0.2	4.4	0.2	·	·	1.0	20.4	43	-27	13	6	7	13
		Angermünde	45	·	0.2	0.2	1.5	4.8	3.0	·	·	·	·	·	·	·	0.1	·	0.0	·	0.0	0.0	·	0.3	0.2	5.0	0.0	0.0	·	0.4	4.6	0.5	0.0	0.7	21.5	50	-22	13	5	7	9
		Gramzow	65	1.0	0.4	1.4	2.2	4.4	2.3	0.3	·	·	·	·	·	·	·	·	·	·	·	·	·	0.3	0.3	2.3	·	·	·	0.4	3.3	0.1	·	2.7	23.2	52	-21	14	8	7	10
	Oder	Gartz	5	0.0	·	·	2.7	10.1	3.8	1.2	·	·	·	·	·	·	·	·	·	·	·	0.2	·	·	0.2	1.8	1.1	0.0	·	·	0.5	1.6	·	0.3	1.4	24.9	68	-12	12	8	8	5
		Bahn	50	·	·	·	0.4	3.1	5.6	0.3	·	·	·	·	·	·	·	·	·	·	·	·	·	·	0.2	1.8	1.2	·	·	·	0.3	2.8	·	0.5	3.5	20.3	53	-16	11	6	7	10
		Stettin (Stadt)	34	·	·	·	2.8	10.3	4.8	0.1	·	·	·	·	·	·	·	·	·	·	·	·	·	·	0.3	1.6	4.7	·	·	·	1.3	4.2	0.4	0.2	2.4	33.1	69	-15	12	8	8	10
	Plöne	Berlinchen	64	0.1	0.1	·	·	2.1	4.6	0.2	·	·	·	·	·	·	·	·	·	·	·	·	·	·	0.4	·	3.3	·	·	1.4	0.3	3.0	·	0.6	3.7	20.4	48	-22	12	6	8	11
		Pyritz	40	0.1	0.1	·	1.0	4.1	4.2	0.5	·	·	·	·	·	·	·	·	·	·	·	0.0	·	·	0.0	1.4	1.8	0.0	0.0	·	0.4	2.6	0.0	0.4	3.8	20.4	51	-19	12	7	6	14
	Ihna	Butow	90	0.1	·	·	0.2	5.2	3.8	·	·	·	·	·	·	·	·	·	·	·	·	·	·	·	0.2	4.9	0.0	·	0.6	1.2	6.5	1.5	0.1	4.5	28.3	58	-20	12	7	8	9
		Arnswalde	55	·	·	·	·	6.0	2.6	·	·	·	·	·	·	·	·	·	·	·	·	·	·	·	·	1.5	·	·	0.3	1.6	0.3	1.7	·	1.6	16.0	36	-28	8	6	6	(9)
		Voßberg	85	·	·	0.3	0.4	4.6	5.0	0.6	·	·	·	·	·	·	·	·	·	·	·	·	·	0.1	·	2.3	·	0.3	0.1	4.8	4.1	0.8	0.1	3.1	25.8	48	-28	14	6	7	9
		Stargard	28	0.1	0.2	0.0	0.0	4.3	4.8	0.3	0.0	·	·	·	·	·	·	·	·	·	·	0.0	·	·	0.1	0.4	4.2	0.0	0.0	0.1	1.4	4.8	1.3	0.2	4.4	27.8	61	-18	14	7	9	11
		Gollnow	16	·	·	·	1.5	8.8	5.2	·	·	·	·	·	·	·	·	·	·	·	·	·	·	·	0.3	·	2.5	·	·	·	1.2	5.0	2.0	0.4	2.0	28.3	60	-19	10	8	7	9
Von der Oder bis zur dänischen Grenze																																									
Stettiner Haff	H.	Neuhaus (Kr. Randow)	18	1.0	·	·	5.3	10.6	3.8	0.6	·	·	·	·	·	·	·	·	·	·	·	·	·	1.2	1.2	5.9	·	·	·	1.8	4.4	0.2	·	3.9	39.9	89	- 5	12	10	7	11
	Uecker	Kaakstedt	45	0.9	0.4	·	1.5	0.3	2.7	·	·	·	·	·	·	·	·	0.2	·	·	·	·	·	·	·	0.3	4.7	·	·	·	·	4.3	·	·	2.1	25.4	53	-22	10	6	9	9
		Prenzlau	33	·	0.1	0.2	3.2	7.1	2.6	·	·	·	·	·	·	·	·	·	·	·	·	·	·	0.5	0.5	2.0	·	·	·	1.0	3.0	1.0	·	2.0	23.2	58	-17	12	8	7	11
		Feldberg i. M.	90	0.3	·	·	5.0	6.4	2.6	·	·	·	·	·	·	·	·	·	·	·	·	·	·	·	0.2	2.0	·	·	·	·	5.0	2.0	·	3.7	27.2	47	-30	9	7	5	10
		Schönhausen	108	·	·	0.3	6.0	7.2	3.2	·	·	·	·	·	·	·	·	·	·	·	·	·	·	·	0.3	1.3	·	·	·	·	3.2	2.0	·	2.0	25.5	52	-24	9	7	5	11
		Pasewalk	14	1.5	·	·	5.4	8.2	3.2	·	·	·	·	·	·	·	·	·	·	·	·	·	·	0.0	1.4	2.4	·	·	0.0	0.3	3.0	0.4	·	2.0	27.8	62	-17	9	7	6	9
		Ückermünde	2	1.3	·	·	3.8	6.4	3.2	·	·	·	·	·	·	·	·	·	·	·	·	·	·	0.0	1.1	2.3	·	·	·	0.6	2.1	4.3	·	3.1	28.2	58	-20	10	9	6	6
	Haff	Schwichtenberg	10	0.5	·	0.2	4.2	5.2	3.1	·	·	·	·	·	·	·	·	·	·	·	·	·	·	0.2	0.9	6.3	·	·	·	0.4	3.3	3.3	·	4.0	32.2	80	- 8	12	7	7	11
		Kaseburg	3	1.7	·	·	·	12.8	3.0	·	·	·	·	·	·	·	·	·	·	·	·	·	·	0.5	0.0	5.2	·	·	·	1.2	4.8	1.8	0.0	2.7	33.7	68	-16	9	8	6	10
		Misdroy	7	1.3	0.5	·	0.1	12.1	3.0	·	·	·	·	·	·	·	·	·	·	·	·	·	·	0.5	0.0	7.0	·	0.5	·	0.4	7.4	0.6	·	2.9	36.3	71	-15	12	6	7	10
		Kölpinsee	1	1.2	1.5	·	0.5	3.5	3.6	·	·	·	·	·	·	·	·	·	·	·	·	·	·	0.5	1.2	2.4	·	1.0	·	0.6	7.5	0.4	·	5.4	29.3	60	-19	13	9	8	8
	Peene	Vollrathsruhe	97	1.9	·	·	6.1	·	4.2	·	·	·	·	·	·	·	·	·	0.1	·	·	·	·	·	·	0.3	2.5	·	0.2	·	1.6	4.6	1.7	·	3.0	26.3	48	-28	11	8	7	9
		Malchin	10	2.1	0.0	0.4	2.2	0.1	3.5	0.0	0.0	·	0.0	·	·	·	·	·	·	·	·	0.0	·	0.0	0.6	4.2	·	0.0	·	0.5	1.0	0.0	0.0	2.0	19.4	46	-24	10	6	4	13
		Dargun	15	2.0	·	0.1	1.5	·	4.6	·	·	·	·	·	·	·	·	·	·	·	·	·	·	·	1.1	4.2	·	0.3	·	0.7	5.6	0.3	0.3	3.3	24.0	50	-24	12	7	6	9
		~~Karpin~~ ×	~~78~~	0.4	0.3	·	3.4	2.0	4.0	·	·	·	·	·	·	·	·	·	·	·	0.0	0.0	·	0.2	0.4	2.2	·	0.0	0.0	0.0	6.2	1.6	0.0	6.1	32.8			11	7	6	10
		Vorheide	112	0.3	·	·	5.4	4.9	2.4	·	·	·	·	·	·	·	·	·	·	·	·	·	·	·	0.4	3.2	·	·	·	0.2	4.1	0.9	0.0	4.0	25.8	54	-22	10	6	6	12
		Neubrandenburg	17	·	·	·	6.2	2.9	3.1	·	·	·	·	·	·	·	·	·	·	·	·	·	·	·	·	0.5	·	·	·	·	3.1	0.7	·	3.0	21.5	47	-25	7	5	4	9
		Treptow a. T.	28	1.0	·	·	2.7	0.7	3.0	·	·	·	·	·	·	·	·	·	·	·	·	·	·	0.1	0.6	3.1	·	0.2	·	1.1	3.5	1.5	·	1.6	19.3	41	-27	12	8	8	11
		Groß Rakow	22	1.7	·	0.2	1.0	·	3.8	·	·	·	·	·	·	·	0.1	·	·	·	·	·	0.2	·	1.1	2.6	·	0.3	·	0.1	1.8	1.7	·	2.2	16.8	38	-28	13	8	8	9
		Tribsees	5	1.9	·	0.0	0.4	·	4.8	·	·	·	0.4	·	·	·	·	·	·	·	·	0.0	·	·	·	1.1	2.3	·	0.4	·	0.0	0.0	0.8	0.3	2.4	24.0	46	-28	11	6	7	9
		Pensin	5	1.8	0.2	0.3	0.9	1.2	4.1	·	0.0	·	0.1	·	·	·	0.0	·	·	·	·	·	0.0	0.0	0.0	0.3	3.0	0.0	0.0	1.0	1.0	2.2	0.7	0.4	3.3	19.6	45	-24	14	7	7	7
		Gützkow	18	1.3	·	·	1.2	·	4.3	·	·	·	·	·	·	·	·	·	·	·	·	·	·	·	·	1.4	4.5	·	1.1	·	0.3	1.5	1.9	·	4.5	28.6	65	-16	10	3	7	9
		Anklam	5	0.6	·	·	2.0	2.1	3.7	0.1	·	·	0.1	·	·	·	·	·	·	·	·	·	·	0.4	0.5	0.5	·	0.8	·	·	4.1	0.6	·	1.8	17.3	37	-29	13	5	7	11
		Wolgast	8	2.0	·	·	1.0	3.1	3.2	·	·	·	·	·	·	·	·	·	·	·	·	·	·	0.2	·	2.1	·	0.7	·	1.7	5.7	2.8	·	3.8	32.3	69	-18	11	3	7	9
Mecklenbg.-vorpommersche Küste	Osts.	Greifswald	5	1.3	0.4	·	0.6	0.0	4.3	0.0	0.0	·	·	·	·	·	·	·	·	·	·	0.0	·	·	0.0	1.6	5.1	0.0	0.6	·	1.8	8.1	0.2	0.0	2.7	26.7	52	-25	11	7	7	12
		Reinkenhagen	28	2.6	·	·	3.0	·	4.4	·	·	·	·	·	·	·	·	·	·	·	·	·	·	·	0.4	·	6.3	·	1.2	·	3.0	5.8	·	·	2.0	28.7	58	-21	9	8	6	9
	Strelasund, Rügen	Putbus	50	1.6	·	·	0.3	·	4.0	·	0.2	·	·	·	·	·	·	·	·	·	·	·	·	1.0	0.9	1.9	5.2	·	1.6	·	2.0	6.3	·	·	3.4	28.4	51	-27	12	9	8	12
		Altenkirchen	20	2.3	·	0.0	·	·	3.0	·	·	·	·	·	·	·	0.0	·	·	·	0.3	0.6	0.4	·	2.1	7.2	3.5	0.5	0.2	1.1	3.0	·	0.3	0.7	25.2	49	-26	14	7	11	10
		Kloster	15	2.1	·	·	0.4	·	4.3	·	·	·	0.6	·	·	·	·	·	·	·	3.6	·	0.3	1.6	1.7	3.8	0.3	0.7	·	2.2	5.7	1.0	·	4.6	34.1	68	-16	15	10	11	14
		Gingst	8	2.0	·	·	0.2	0.2	4.0	0.2	0.1	·	0.3	·	·	·	·	·	·	·	0.1	·	1.4	0.6	2.4	5.0	0.2	1.8	·	2.6	7.9	0.3	0.5	2.6	32.6	57	-23	14	3	11	14
		Stralsund	5	1.9	·	·	0.5	·	3.5	0.4	·	·	0.1	·	·	·	·	·	·	·	0.0	0.3	0.3	0.6	1.9	3.3	·	0.3	·	4.3	1.4	0.2	0.0	2.1	22.5	43	-31	15	7	7	13

× Neustrelitz 70

1938 **Tägliche Niederschlagshöhen in Millimetern, gemessen um 7 Uhr morgens** **Dezember**

Flußgebiet		Ort	Seehöhe m	1	2	3	4	5	6	7	8	9	10	11	12	13	14	15	16	17	18	19	20	21	22	23	24	25	26	27	28	29	30	31	Monatssumme mm	Monatssumme % d. Norm.	Abweichung v. d. Norm.	Zahl der Tage mit Niederschl. ≥0.1	Zahl der Tage mit Niederschl. ≥1.0	Zahl der Tage mit ≥0.1	Zahl der Tage mit ☒
Mecklenbg.-vorpommersche Küste	Ostsee	Starkow	7	2.0	0.1	0.0	1.2	0.1	4.5	0.1	0.0	·	0.8	·	0.0	·	0.0	·	·	·	0.1	·	0.0	·	2.5	2.5	·	·	0.4	2.5	5.0	·	0.8	2.4	25.0	50	-25	15	8	6	14
		Laage	25	0.1	·	·	1.8	·	5.3	0.1	·	·	1.3	0.1	·	·	·	·	·	·	·	·	·	·	0.3	5.5	·	·	0.2	2.3	2.0	1.6	1.6	1.4	23.6	43	-32	14	9	6	9
		Marlow	20	1.5	0.3	·	1.5	·	6.0	0.2	0.2	·	0.7	·	·	0.3	·	·	·	·	·	·	0.2	·	·	3.1	0.5	0.8	·	6.0	4.8	2.8	0.7	2.5	32.2	59	-27	17	8	9	12
		Zingst	1	1.0	0.0	0.0	3.4	·	4.2	·	0.1	·	1.4	·	·	·	·	·	·	·	0.0	0.0	0.0	1.2	0.1	1.7	·	0.2	·	3.7	4.2	·	·	3.5	24.4	48	-26	12	9	7	14
		Müritz	5	2.1	·	0.0	4.3	0.1	5.6	·	0.0	·	2.6	·	·	·	·	·	0.0	·	0.2	0.0	0.0	0.0	0.0	3.0	0.0	2.2	0.0	2.6	4.5	0.6	0.2	0.0	28.0	58	-20	12	8	6	9
	Warnow	Barnin	38	2.0	·	·	2.8	·	4.7	·	·	·	2.7	·	·	·	·	·	·	·	·	·	·	·	0.1	0.8	1.8	·	·	1.3	8.3	1.8	·	2.2	28.5	55	-24	11	9	7	10
		Goldberg	50	0.4	·	0.2	3.5	0.3	4.5	0.1	·	·	1.6	·	·	·	·	·	0.0	·	·	·	·	0.0	0.3	4.1	·	0.2	·	1.7	6.8	0.8	0.5	2.0	27.9	54	-26	15	7	6	11
		Güstrow	10	·	·	0.2	2.0	0.4	4.2	·	0.2	·	1.9	·	·	·	·	·	·	·	·	·	·	·	·	5.0	·	·	·	2.0	6.7	·	0.0	0.0	22.6	49	-24	9	6	3	8
		Bernitt	60	2.0	·	0.4	2.0	·	5.0	·	0.5	·	2.6	·	·	0.3	0.2	·	·	·	·	·	·	·	0.8	4.1	·	0.1	·	·	4.0	1.1	1.8	1.2	18.4	33	-37	14	9	3	10
		Rostock	45	1.7	0.4	0.2	2.3	0.2	6.3	·	0.2	·	2.7	·	0.0	0.5	0.1	·	·	0.0	0.0	0.0	0.0	0.0	0.3	5.6	0.0	0.7	·	0.7	3.0	2.3	0.6	0.8	28.8	57	-22	18	7	8	7
	Ostsee	~~Alt Gaarz~~ x	5	2.3	0.7	1.0	2.3	·	6.4	·	0.3	·	3.3	·	·	·	·	·	·	·	·	·	·	·	0.1	4.7	0.1	0.3	0.1	5.8	2.8	·	0.8	2.6	33.6	72	-13	16	9	9	9
		Kirchdorf	4	2.0	0.2	·	3.0	·	4.4	·	1.8	·	2.3	·	·	·	·	·	·	·	·	·	·	·	·	4.3	0.2	·	0.2	1.6	3.0	·	5.0	0.8	28.8	67	-14	13	9	4	9
		Boltenhagen	5	·	0.8	·	1.4	·	4.6	·	·	·	(4.0)	·	·	·	·	·	·	·	·	1.4	·	·	·	2.3	1.6	·	·	3.8	·	·	0.3	·	20.2	47	-23	9	7	4	9
Schleswig-holsteinische Ostküste	Trave	Segeberg	40	1.1	0.2	·	3.5	·	8.1	0.0	·	0.2	7.5	·	·	·	·	·	·	·	·	·	·	·	(0.5)	(4.0)	·	·	(0.5)	(7.0)	(3.5)	·	(1.5)	(10)	38.6	57	-30	13	9	7	10
		Nusse	41	1.3	2.0	1.5	·	·	8.2	·	0.3	·	7.3	·	·	·	·	·	·	·	·	·	·	·	0.0	10.5	·	0.3	·	2.7	7.5	0.4	2.9	2.7	47.6	77	-14	13	10	8	9
		Utecht	5																																						
		Lübeck	5	0.7	0.6	0.4	2.8	·	6.5	0.2	·	0.0	6.0	0.2	·	·	·	·	·	·	·	·	·	0.0	0.5	4.2	0.1	0.6	0.4	0.6	4.6	0.1	0.6	0.7	29.8	55	-25	18	5	10	10
		Ahrensbök	59	1.0	1.5	0.6	4.1	·	9.3	0.8	0.1	·	7.0	0.7	·	·	·	·	·	·	·	·	·	0.0	1.0	4.7	0.8	·	1.0	6.5	7.5	·	4.6	1.4	52.6	75	-18	17	12	8	9
		Grevesmühlen	35	0.4	·	·	5.7	·	5.6	·	·	·	4.0	·	·	·	·	·	·	·	·	·	·	·	0.6	3.2	·	·	·	2.6	1.0	·	0.3	·	23.4	48	-25	9	6	5	10
		Gadebusch	35	1.0	·	1.2	2.2	·	5.7	·	·	1.1	3.3	·	·	·	·	·	·	·	·	·	·	·	1.2	5.5	·	·	0.0	5.3	1.0	·	5.2	4.8	37.5	64	-21	12	12	6	10
		Travemünde	4	1.6	0.3	·	2.6	·	4.0	·	·	·	4.9	·	·	·	·	·	·	·	·	·	·	·	·	5.4	2.6	0.8	1.0	·	1.8	·	0.4	0.5	25.9	51	-25	12	8	7	9
	Ostsee	Dahmeshöved	16	·	1.0	·	2.2	3.6	0.4	·	·	·	7.7	·	·	·	·	·	·	·	·	·	·	·	·	2.3	·	0.3	·	1.6	4.2	·	·	0.5	20.8	45	-26	10	7	5	9
		Großenbrode	8	·	·	·	2.6	·	5.6	0.4	·	·	6.8	·	·	·	·	·	·	·	·	·	·	·	0.3	2.1	6.0	·	·	·	6.0	3.0	·	2.3	1.3	36.6	70	-16	11	9	7	11
		Marienleuchte	10																																						
		Lensahn	12	1.2	1.9	0.4	1.5	·	6.6	0.7	·	·	6.7	·	·	·	·	·	·	·	·	·	0.0	0.3	0.5	10.6	·	0.2	0.4	1.2	10.9	·	2.3	2.6	48.2	91	- 5	16	10	9	12
		Schönberg i. Holst.	5	1.0	0.4	0.7	·	·	7.1	·	·	0.7	6.2	·	·	·	·	·	·	·	·	0.0	0.1	0.9	1.6	5.3	·	·	·	1.2	2.6	·	1.0	·	28.8	48	-32	13	8	7	13
		Eutin	40	1.5	2.1	0.5	3.7	·	7.5	0.5	0.4	·	7.5	·	·	·	·	·	·	·	·	·	0.2	1.9	0.5	8.8	0.1	0.7	0.3	7.5	3.2	·	3.8	0.6	51.3	82	-11	13	10	11	12
		Bornhöved	42	0.5	1.6	0.3	2.4	·	8.8	·	·	0.3	7.9	·	·	·	·	·	·	·	·	·	0.0	·	(10.0)	(25)	0.0	·	(0.0)	(4.5)	(5.0)	·	1.4	0.9	37.1	59	-26	13	9	6	10
		Sieversdorf	30	2.9	0.7	0.2	2.8	0.1	5.0	0.2	·	·	7.3	0.2	·	·	·	·	·	·	·	·	0.0	0.0	0.5	6.2	·	·	0.0	1.1	2.2	·	0.8	0.5	30.7	50	-31	15	7	6	10
		Kiel-Holtenau	17	1.6	0.7	0.1	0.1	0.0	7.9	1.1	0.0	0.8	9.3	·	·	·	·	·	·	·	0.0	0.0	0.0	0.0	0.4	1.2	·	0.1	0.0	5.0	3.5	·	2.6	·	35.0	55	-29	14	8	6	10
		Klein Waabs	35	1.1	1.9	1.5	0.2	0.1	7.6	0.9	0.1	1.2	8.1	0.1	·	·	·	·	·	·	·	0.0	0.0	0.0	0.6	1.3	4.1	0.3	·	0.9	2.4	2.1	·	0.3	0.7	36.1	56	-28	20	10	3	11
		Brebel	21	1.7	2.7	4.0	0.2	0.1	8.3	3.5	0.1	1.8	10.2	0.1	0.1	·	·	·	·	·	1.0	0.0	4.2	1.8	2.2	6.1	0.3	0.0	0.2	8.2	2.3	·	2.8	0.0	62.5	(90)	(-7)	22	15	11	14
		Schleswig	29	2.5	3.2	3.3	·	·	11.0	3.9	·	2.8	13.2	1.0	·	·	·	·	·	·	·	·	0.2	1.0	1.3	3.8	·	·	0.3	4.9	3.5	·	4.8	1.9	62.6	83	-13	17	15	9	12
		Norgaardholz	7	2.0	1.8	1.5	·	0.1	3.6	0.3	·	1.8	7.9	0.0	·	·	·	·	·	·	0.3	·	·	0.0	2.0	3.1	·	·	0.0	2.4	0.2	·	0.3	0.3	34.2	57	-26	15	9	7	14
		Flensburg	13	3.5	3.6	2.8	·	0.2	10.0	1.1	0.1	3.3	9.4	·	·	·	·	·	·	·	0.5	2.3	2.2	2.8	4.2	11.0	1.0	·	0.2	2.0	1.4	·	0.9	1.4	63.9	86	-10	21	16	11	14
Von der dänischen Grenze bis zur Elbe																																									
Schleswig-holsteinische Westküste	Nordsee	Westre	15	12.4	4.1	7.9	·	·	10.2	0.6	0.4	4.2	11.8	·	·	·	·	·	·	·	·	(2.5)	(4.5)	(2.0)	(1.5)	(1.0)	·	·	·	(6.0)	(0.2)	·	(2.0)		(71.3)	100	0	14	13	8	11
		List	5	9.3	4.7	4.8	0.1	0.2	7.4	3.3	·	2.3	2.8	·	·	·	0.0	·	·	·	0.0	0.2	4.3	3.5	3.4	0.1	2.2	·	·	3.0	0.7	·	6.8	1.3	67.2	112	+7	13	14	10	13
		Klanxbüll	4	8.1	2.9	5.6	0.2	0.3	8.8	0.6	0.1	3.6	4.9	0.1	·	·	·	·	·	·	0.0	2.5	2.4	2.3	1.3	2.3	0.1	0.0	·	2.2	0.2	·	0.7	·	50.4	85	-9	20	12	3	14
		Westerland	6	6.8	5.0	3.8	·	0.8	12.6	1.0	·	2.7	3.0	·	·	·	0.1	·	·	·	0.1	1.4	1.4	1.0	4.0	2.1	0.7	·	·	8.2	1.2	·	9.1	2.5	67.5	96	-3	20	16	10	14
		Wyk (Bad)	5	6.8	1.7	4.7	·	·	7.4	0.9	·	3.2	5.9	·	·	·	·	·	·	·	·	0.3	2.2	1.7	3.6	5.3	0.5	·	·	2.5	0.3	·	3.0	4.5	56.5	80	-14	17	13	9	13
		Amrum	7	10.2	2.8	7.6	0.5	0.3	10.5	3.1	0.1	8.0	2.5	·	·	·	·	·	·	·	·	·	·	0.8	3.6	·	0.2	·	6.8	·	·	7.1		64.1	93	- 5	15	10	5	12
		Bredstedt	10	3.5	2.3	2.1	·	·	11.7	6.2	·	6.6	10.4	·	·	·	·	·	·	·	·	0.4	6.2	3.3	4.8	4.5	0.1	·	0.1	1.3	1.7	·	1.2	2.1	68.8	93	- 5	18	15	9	13
		Husum	14	3.5	3.5	5.4	·	0.2	11.6	3.9	0.3	5.0	10.9	·	·	·	·	·	·	·	·	0.4	0.4	0.9	3.4	5.3	·	·	0.4	3.4	5.3	·	4.0	4.0	(71.8)	99	- 1	13	13	10	11
		Pellworm	1	4.5	2.4	1.4	·	·	12.4	1.4	·	7.3	8.5	·	·	·	·	·	·	·	·	0.0	0.2	0.0	2.1	3.5	·	0.0	0.0	3.2	1.2	·	5.2	4.5	63.8	103	+2	14	13	5	8
		Westerhever	1	4.1	3.7	3.1		·	10.2	4.1	·	7.6	8.1	·	·	·	·	·	·	·	·	·	·	·	1.1	4.2	·	·	0.5	2.0	3.0	·	0.9	2.3	56.5	93	-4	14	12	6	10

x Rerik

625

Flußgebiet	Ort	Seehöhe m	1	2	3	4	5	6	7	8	9	10	11	12	13	14	15	16	17	18	19	20	21	22	23	24	25	26	27	28	29	30	31	Monatssumme mm	Monatssumme % d. Norm.	Abweichung v. d. Norm.	Zahl der Tage mit Niederschl. ≥0.1	Niederschl. ≥1.0	✳ ≥0.1	☒
Schleswig-holsteinische Westküste – Eider	Rendsburg	7	1.0	2.6	1.2	.	0.2	7.5	1.0	1.2	3.5	7.8	0.3	0.2	0.1	.	.	.	.	.	0.1	0.1	0.1	2.1	6.5			.	1.5	2.6		5.8	1.2	52.6	77	-16	21	14	9	10
	Erfde	14	2.8	4.0	3.3	0.4	.	5.2	2.0	.	4.2	9.2	.	.	.	.	.	.	.	.	0.2	0.3	.	1.5	5.5				5.5	3.3	.	3.5	2.4	57.0	81	-13	16	13	8	10
	Eggebek	16	3.4	2.2	3.5	.	.	6.0	2.0	.	3.6	8.8	.	.	.	.	.	.	.	.	0.0	5.0	1.8	1.5	3.0	.	0.0		1.2	0.2		1.2	3.2	46.6	72	-18	15	14	8	12
	Friedrichstadt	3	2.5	3.8	3.3	0.1	0.1	10.4	3.5	.	6.0	8.5	.	.	.	.	.	.	.	.		0.0	0.0	1.8	4.0		0.1		5.4	1.0	.	6.5	2.3	59.3	84	-11	16	13	6	10
Schleswig-holsteinische Westküste – Nordsee	Büsum	7	2.4	3.0	3.1	0.2	0.1	10.5	0.2	0.1	6.8	6.3	.	.	.	.	.	.	.	.			.	0.4	8.3	.	0.5	.	2.7	2.4		6.4	3.3	56.7	84	-11	17	11	7	10
	Helse	2	1.4	1.7	0.2	1.1	.	8.3	0.2	0.1	5.9	7.2	.	.	.	.	.	.	.	.				0.1	4.5	.	.	.	0.8	4.6	.	4.9	0.7	41.7	79	-11	15	9	6	10
	Gettorf	23	1.0	1.2	0.7	0.2	.	7.5	1.2	0.1	1.1	8.3	.	.	.	.	.	.	.	.	0.0	0.2	0.3	1.1	1.1	.	.	0.0	5.1	1.5	.	1.2	2.1	34.5	50	-35	17	12	10	12
	Nortorf	31	1.4	1.6	.	0.7	.	8.6	0.8	.	2.0	8.8	.	.	.	.	.	.	.	.	0.0	0.0	.	.	(4.5)	0.5	0.6	3.0	5.5			3.0	1.5	47.9	67	-24	13	10	6	9
	Albersdorf	45	2.1	2.3	0.8	1.3	0.4	10.5	0.5	.	5.7	8.5	.	.	.	0.3	.	.	.	.				0.8	7.2	1.5	0.4	0.2	3.7	3.8		7.5	2.0	65.5	(93)	(-5)	9	12	9	10
Elbe																																								
Böhmische Elbe – Elbe	Albendorf	475	4.1	.	.	.	.	.	3.2	0.2	.	.	.	.	.	.	.	.	0.1	.	.	0.1	.	.	3.2	.		.	.	.	0.1	0.1	.	11.1			8	3	7	11
	Kudowa	388	1.2	.	.	.	0.0	0.2	5.0	.	.	.	.	.	.	0.0	.	0.1	0.0	0.0	.	.	0.3	.	3.4	.	0.0	0.0	0.0	0.5	0.1	0.3	0.8	12.2	25	-37	10	3	9	17
Böhmische Elbe – Iser	Groß Iser	880	2.5	.	.	0.5	1.5	6.7	4.3	0.2	.	.	0.0	0.3	.	.	.	0.2	0.4	0.2	.	0.6	0.1	0.2	1.8	.	0.3	2.8	1.2	0.6	0.4	0.3	3.9	28.7	23	-36	21	8	15	27
	Hoffnungsthal	630																																						
Böhmische Elbe – Moldau	Philippsreuth	920	.	.	0.2	6.0	5.9	5.7	0.8	.	.	.	.	.	.	.	.	1.0	0.4	0.2	0.4		.	6.2	.	1.2	10.0	3.0		3.5	0.1	1.2	6.0	51.8	48	-55	17	11	17	28
	Schachtenhaus	1155	.	.	1.6	12.1	4.3	2.1	5.6	.	.	.	.	.	.	.	.	.	1.2	0.4	.			.	.	1.1	2.3	2.4	.	2.2	3.4	4.4	5.6	48.7	29	-113	14	13	14	28
	Mähring	643	0.9	0.1	0.1	3.5	2.7	5.9	.	.	.	.	.	.	.	.	.	.	0.1	0.2	0.2	0.2	0.6	5.8	2.3	2.5	2.5	0.4	0.3	0.4	.	1.5	4.5	34.7	49	-36	20	9	17	12
Böhmische Elbe – Eger	~~Voitsumra~~ ×	~~635~~	1.0	1.8	.	10.8	6.0	6.1	.	.	.	.	.	.	.	.	.	.	.	.	.	.	.	6.0	1.7	2.7	2.8	0.6	.	4.9	3.2	1.0	5.1	53.7	58	-39	14	13	12	12
	Marktleuthen	555	1.8	1.5	1.0	3.6	10.5	6.3	1.5	.	.	.	.	.	.	.	.	.		0.5	1.0	0.8	1.0	5.0	3.0	1.8	0.5	0.6	1.0	3.0	3.5	0.8	4.5	53.2	83	-11	21	16	19	10
	Wunsiedel	538	0.4	1.1	0.4	6.3	4.8	5.4	.	.	.	.	.	.	.	.	.	.	.		0.4	.	.	2.9	2.8	2.8	1.3	0.3	.	2.6	4.1	0.3	2.5	38.4	48	-42	16	11	13	9
	Kösseine	940	0.4	0.5	1.0	15.2	2.9	4.8	.	.	.	.	.	.	.	.	.	2.1	.	.	0.9	.	.	5.2	4.2			4.1	0.7	4.7	5.4	1.7	3.1	62.9	68	-30	18	13	14	28
	Schirnding	470	1.5	0.0	3.9	3.5	5.5	0.4	.	.	.	.	.	.	.	.	.	0.0	0.0	.	0.0	.	.	4.5	2.2	0.8	0.3	0.0	0.3	4.7	3.7	0.2	1.9	32.8	75	-17	14	9	13	10
	Pechbrunn	546	1.4	1.7	0.1	3.5	3.8	8.2	.	.	.	.	.	.	.	.	.	.	.	.	.	.	.	5.0	1.0	.	.	1.6	.	3.2	5.2	0.1	3.0	37.8	.	.	13	11	10	10
	Maiersreuth	550	0.4	0.6	0.4	0.0	5.8	3.0	.	.	.	.	.	.	.	2.0	0.1	.	0.0	.	.	.	.	6.5	1.3	0.5	.		2.4	2.5	0.4	1.6	1.0	27.7	35	-22	15	9	9	10
	Aschberg	740	1.4	0.1	0.1	13.0	6.8	9.4	5.1	.	.	.	.	.	.	.	.	.	0.9		.	.	0.7	3.1	2.8		0.5	3.3	1.6	9.5	2.4	0.8	7.4	74.9	131	+18	18	12	18	30
Mulde bis Reichsgrenze – Elbe	Hinterhermsdorf	367	.	.	0.5	.	2.0	2.8	8.0	.	.	.	.	.	.	.	.	.	0.7	0.1	.	0.6	.	6.4	3.3	0.5	0.8	3.7	0.5	3.0	0.8	0.1	6.8	45.2	59	-32	17	8	14	15
	Schandau	123	.	.	.	0.2	1.6	6.2	2.1	.	.	.	.	.	.	.	.	.	.	0.0	.	0.0	.	5.6	9.2	.	0.2	1.0	0.0	4.4	0.5	.	4.2	35.2	62	-22	11	8	7	10
Mulde bis Reichsgrenze – Gottleuba	Oelsen	552	0.8	.	.	0.8	6.9	7.0	2.2	.	.	.	.	.	0.9	0.1	.	.	0.0	0.1	.	1.2	0.1	-8.1	14.3	.	0.8	1.5	3.0	2.5	1.0	.	13.0	64.9	135	+18	18	11	15	13
	Gottleuba	337	.																																					
	Markersbach	357	.	.	.	0.0	7.0	3.8	2.6	.	.	.	.	.	.	.	.	0.0	0.0	0.0	.	1.6	.	8.3	11.9	.	0.3	1.4	0.3	1.9	0.6	.	1.1	47.1	89	-6	13	9	12	12
Mulde bis Reichsgrenze – Weiss. bis Gottleuba	Bischofswerda	284	.	.	.	0.9	1.0	4.6	2.0	0.1	.	.	.	.	.	.	.	.	0.0	.	.	0.0	.	3.5	5.0	0.2	0.5	1.3	.	4.6	0.8	0.3	5.7	30.5	58	-22	14	8	9	10
	Stolpen	255	.	.	.	0.9	1.5	6.2	0.9	.	.	0.1	.	.	.	.	.	.	.	.	.	.	.	1.3	4.5	5.3	0.7	1.1	.	5.8	.	0.6	9.5	38.4	50	-38	13	8	8	10
	Altenberg	735	0.1	.	.	1.0	5.6	7.7	4.2	.	.	.	.	.	.	.	.	.	0.3	.	0.0	1.3	0.5	7.8	12.4	0.0	0.7	0.8	0.7	4.6	0.8	.	3.7	52.2	54	-45	16	9	15	28
Mulde bis Reichsgrenze – Weisseritz	Kipsdorf	544	.	.	.	1.1	5.1	6.8	5.4	.	.	.	.	.	.	.	.	.	0.1	.	0.4	0.2	1.2	8.6	7.5	0.0	.	1.8	0.0	5.1	0.1	0.2	5.0	48.6	59	-34	15	10	15	13
	Wendischcarsdorf	323	.	.		.	6.4	5.0	1.9	.	.	.	.	.	.	.	.	0.0	0.0	.	.	0.4		4.4	9.1	.	1.1	1.2	0.2	2.2	0.8	.	0.0	32.1	54	-21	11	8	8	12
	Rabenau	251	.	.	.	3.5	3.6	2.1	.	.	.	.	.	.	.	.	.	.	.	.	.	0.7	1.6	4.2	(5.7)	0.7	0.3	1.5	0.3	0.8	2.5	0.8	3.8	32.1	57	-24	15	8	10	12
Mulde bis Reichsgrenze – Elbe	Dresden (Flugh.)	127	.	.	.	3.5	2.2	6.2	1.4	.	.	.	.	.	.	.	.	0.0	0.0	0.1	0.0	0.0	0.0	2.5	6.4	0.3	0.0	0.3	0.0	6.0	1.0	0.0	2.9	33.6	73	-12	12	9	8	10
	Wahnsdorf	246	.	.	0.0	0.8	1.6	6.7	1.6	.	.	.	.	.	.	.	.	0.0	0.0	0.0	0.0	0.0	0.0	2.5	6.4	0.2	0.1	0.3	0.1	2.5	1.1	.	2.1	26.6	53	-23	13	8	9	10
Mulde bis Reichsgrenze – Triebisch	Grillenburg	377	.	.	0.0	4.6	4.2	8.2	2.0	.	.	.	.	.	.	.	.	.	0.2	0.3	.	1.0	0.3	5.1	5.0	.	1.0	1.5	.	2.5	0.8	0.0	2.4	39.1	65	-21	15	11	12	15
	Tanneberg	250	0.0	.	.	1.5	2.4	6.5	1.0	.	.	.	.	.	.	.	.	.	0.1	0.2	0.0	0.3	0.7	4.3	5.6		0.5	2.0	0.1	2.4	1.0	.	1.7	29.7	66	-15	16	10	12	10
	Meißen	105	0.0	.	.	1.4	0.9	6.5	0.9	.	.	.	.	.	.	.	.	.	0.0	0.0	.	0.0	.	3.2	6.2	.	0.5	0.9	0.2	4.4	0.9	0.2	2.0	28.2	61	-18	13	6	9	10
Mulde bis Reichsgrenze – E.	Wutzschwitz	149	.	.	.	1.1	1.8	7.1	0.6	.	.	.	.	.	.	.	.	.	.	.	.	0.5	.	3.5	5.9	.	.	1.0	0.5	2.5	.	.	1.5	26.0	47	-29	11	8	7	11
Mulde bis Reichsgrenze – Döllnitz	Riesa-Gröba	100	0.0	.	.	1.7	0.4	8.6	0.2	.	.	.	.	.	.	.	.	.	0.0	0.2	0.0	0.2	.	3.7	6.0	.	0.2	0.3	0.0	1.9	0.1	0.0	2.9	26.4	66	-14	13	6	9	10
	Hubertusburg	180	.	.		0.1	4.1	9.1	0.3	.	.	.	.	.	.	.	.	0.0	.		.	.		4.6	8.1		.	0.5	.	4.0	.	0.8		31.6	70	-13	9	5	5	10
	Oschatz	144	.	.		1.0	0.5	6.0	0.8	.	.	.	.	.	.	.	.	.	.	.	.	.	.	4.7	6.1			0.0	.	0.7	.		1.7	21.3	45	-28	9	5	4	10
Mulde bis Reichsgrenze – E.	Reudnitz	153	.	.	.	0.3	1.1	3.4	0.5	.	.	.	.	.	.	.	.	.	0.1	0.2		.	0.1	3.9	9.5	.	0.9	.	0.5	4.5		.	4.1	34.1	67	-17	13	6	9	13

×Weissenstadt 630

1938 **Tägliche Niederschlagshöhen in Millimetern, gemessen um 7 Uhr morgens** *Dezember*

Flußgebiet		Ort	Seehöhe m	1	2	3	4	5	6	7	8	9	10	11	12	13	14	15	16	17	18	19	20	21	22	23	24	25	26	27	28	29	30	31	Monatssumme mm	Monatssumme % d. Norm.	Abweichung v. d. Norm.	Zahl der Tage mit Niederschl. ≧0.1	Niederschl. ≧1.0	✳ ≧0.1	☒
Mulde bis Reichsgrenze	Elbe	Torgau	86	0.1	·	·	0.9	1.0	7.2	·	·	·	·	·	·	·	·	·	·	·	·	·	0.3	·	3.7	8.0	·	·	·	·	5.0	·	·	4.2	32.2	65	-18	9	6	5	10
		Schmiedeberg (Bad)	92	·	·	2.6	·	0.3	7.8	·	·	·	·	·	·	·	·	·	·	0.1	0.1	0.3	·	·	4.6	12.4	·	·	1.1	·	10.5	·	1.2	4.1	45.7	93	-3	12	8	9	10
	Schwarze Elster	Kamenz	182	·	·	·	2.6	1.4	4.6	0.3	·	·	·	0.1	·	·	·	·	0.0	0.0	0.1	0.0	0.2	·	2.4	3.7	·	0.0	0.3	0.0	1.2	0.3	·	1.9	26.3	45	-30	13	7	8	10
		Lautawerk	121	·	·	·	1.3	1.8	4.0	0.3	·	·	·	·	·	·	·	·	·	·	0.4	·	·	·	1.8	8.1	0.1	0.0	0.4	·	2.6	0.2	·	2.0	23.0	57	-17	12	7	8	12
		Annahütte	144	·	·	·	1.1	0.5	4.9	·	·	·	·	·	·	·	·	·	·	0.0	·	·	0.0	·	0.1	10.1	·	·	0.0	·	6.7	0.1	·	(2.0)	(25.6)	52	(-23)	8	5	5	10
		Elsterwerda	90	·	·	·	2.3	·	6.8	·	·	·	·	·	·	·	·	·	·	0.0	0.4	·	·	·	4.6	7.0	·	·	0.7	0.2	11.3	0.4	·	4.4	38.1	87	- 6	10	6	8	10
		Pulsnitz	287	0.0	·	·	0.9	5.7	7.2	1.7	0.1	·	·	·	·	·	·	·	0.0	0.0	0.0	·	·	·	3.5	4.5	0.2	0.3	1.4	0.8	2.4	0.2	0.0	2.4	31.3	64	-18	14	8	9	10
		Kroppen	109	0.0	·	·	1.6	1.1	5.6	·	·	·	·	·	·	·	·	·	0.2	0.0	·	·	·	·	3.7	7.8	·	·	0.9	·	8.8	0.7	·	3.0	33.4			10	7	7	12
		Radeberg	230	·	·	·	5.2	1.8	6.3	2.5	·	·	·	·	·	·	·	·	·	·	·	·	·	·	3.6	6.4	·	·	2.5	·	5.5	0.8	·	5.7	40.3	66	-21	10	9	6	10
		Radeburg	244	·	·	·	3.0	1.3	7.1	0.2	·	·	·	·	·	·	·	·	·	0.0	0.0	0.0	0.0	·	3.3	5.7	0.3	0.1	1.0	0.0	6.2	1.1	0.4	6.5	36.2	71	-15	13	9	9	14
		Großenhain	120	·	·	·	2.0	0.4	6.4	0.7	0.0	·	·	·	·	·	·	·	0.0	0.0	·	0.0	0.0	0.0	2.6	5.3	0.0	·	(1.0)	·	(6.5)	(1.5)	·	(4.0)	(30.4)	(61)	(-20)	(10)	(8)	(6)	(10)
		Tiefenau	94	0.2	·	·	2.2	0.9	6.6	0.4	·	·	·	·	·	·	·	·	0.0	0.0	0.1	·	0.0	·	2.5	4.6	·	·	0.4	0.7	2.2	0.4	·	1.9	23.1	52	-21	13	6	8	12
		Dobrilugk	95	·	·	·	1.2	0.3	7.1	·	·	·	·	·	·	·	·	·	0.0	·	0.0	·	0.2	·	2.0	7.4	·	·	0.2	0.2	6.9	0.0	·	5.7	31.8	64	-18	10	6	7	10
		Krassig	95	·	·	·	1.1	0.9	3.2	·	·	·	·	·	·	·	·	·	·	·	·	·	0.2	·	5.1	6.1	0.5	·	1.2	·	8.2	·	·	5.8	38.3	89	- 5	10	7	7	10
		Glücksburg	84	·	·	·	2.1	2.1	8.5	·	·	·	·	·	·	·	·	·	·	·	·	·	0.0	0.0	3.8	10.5	0.8	0.1	·	0.1	8.2	0.2	·	6.5	42.1	100	0	11	7	8	9
		Uebigau	84	·	·	·	1.2	0.7	3.4	·	·	·	·	·	·	·	·	·	·	0.1	0.0	0.0	0.3	·	4.5	6.8	·	·	0.6	1.1	4.5	2.3	0.0	4.0	30.1	70	-13	12	8	9	10
		Annaburg	76	0.0	0.0	·	1.3	0.9	8.8	·	·	·	·	0.1	·	0.3	·	·	·	·	0.0	0.0	0.1	·	2.8	8.5	0.6	0.1	0.1	·	5.4	0.1	0.1	3.5	32.7	82	- 7	15	6	10	10
	Elbe	Zahna	92	·	·	·	·	2.0	7.2	·	·	·	·	·	·	·	·	·	·	·	·	·	0.7	·	2.3	10.0	0.5	·	·	·	8.7	·	·	4.7	36.1	77	-11	8	6	6	11
		Griebo	86	·	·	·	0.5	1.2	10.0	·	·	·	·	·	·	·	·	·	·	·	·	·	0.4	0.2	2.5	9.3	·	0.1	·	0.1	14.1	0.1	·	5.5	44.0	92	- 4	12	6	9	10
		Radis	97	·	·	·	0.9	1.1	9.3	·	0.1	·	·	·	·	·	·	·	·	·	·	·	·	·	4.3	8.5	1.2	·	0.1	·	13.5	·	·	5.8	45.4	99	- 1	10	7	6	10
Mulde	Zwickauer Mulde	Muldenberg (Talsp.)	703	1.1	0.4	·	12.2	6.3	10.5	3.0	·	·	·	·	·	·	·	·	·	0.0	·	·	·	0.1	3.2	3.4	·	0.5	1.3	0.4	11.3	2.8	0.5	5.4	62.4	100	8	16	11	14	28
		Carlsfeld	824	1.0	0.2	·	12.8	9.8	11.9	3.7	·	·	·	·	·	·	·	·	0.2	0.1	·	·	·	·	5.4	2.6	0.1	0.4	1.5	0.2	7.3	1.6	0.1	7.2	71.1	129	+16	16	11	16	29
		Eibenstock	643	0.0	·	·	11.2	7.6	10.3	2.3	·	·	·	·	·	·	·	·	·	0.0	0.5	0.4	0.5	·	8.4	3.9	·	1.7	2.4	1.2	6.8	·	·	4.8	60.6	111	+ 7	14	11	14	18
		Aue	349	·	·	·	7.3	10.1	9.6	2.7	0.0	·	·	·	·	·	·	·	·	0.0	0.0	·	0.0	·	5.3	4.8	·	0.6	2.1	0.2	3.8	1.6	0.4	5.0	53.5	91	- 5	13	10	11	11
		Johanngeorgenstadt	750	0.4	0.6	·	9.6	7.5	6.2	2.8	0.1	·	·	·	·	·	·	·	·	·	0.0	0.1	0.3	0.0	5.7	4.5	·	0.5	1.5	0.6	5.4	1.3	0.4	6.4	53.9	67	-27	18	10	16	28
		Rittersgrün	680	0.6	0.0	·	8.0	10.6	8.6	5.6	0.0	·	·	·	·	·	·	·	·	0.2	·	·	0.9	0.0	5.8	4.8	·	0.6	4.8	1.5	6.0	1.0	0.4	4.2	63.6	118	+10	16	14	15	28
		Schwarzenberg	523	0.0	·	·	7.6	12.1	6.8	4.6	·	·	·	·	·	·	·	·	·	0.0	·	0.0	0.5	·	5.4	5.9	·	0.5	1.5	0.9	4.0	1.5	0.3	2.1	53.7	107	+ 4	14	14	13	13
		Neustädtel	465	·	·	·	9.5	9.1	11.1	2.9	0.0	·	·	·	·	·	·	·	·	·	·	·	·	·	7.9	2.1	0.4	0.1	0.3	1.8	5.2	0.9	0.1	1.3	58.7	93	- 4	14	9	13	10
		Zwickau	305	0.1	·	·	4.3	5.5	10.8	0.5	·	·	·	·	·	·	·	·	·	0.0	0.0	·	0.0	·	3.4	5.2	0.0	0.2	0.8	0.4	(7.0)	2.4	1.3	(3.0)	45.4	103	+ 1	13	9	9	11
		Glauchau	255	·	·	·	5.7	3.0	12.6	1.0	·	·	·	·	·	·	·	·	·	·	·	·	·	·	5.3	5.5	·	0.3	1.3	·	8.5	2.7	0.3	1.7	48.7	110	+ 5	12	10	8	16
		Penig	204	·	0.2	·	4.0	3.1	11.6	1.1	0.0	·	·	·	·	·	·	·	·	·	0.0	·	0.0	0.4	4.4	7.6	0.6	0.4	0.8	0.1	9.5	1.6	0.2	3.8	49.4	97	- 2	16	9	11	10
		Stollberg	420	·	·	·	6.4	6.5	10.4	1.2		·	·	·	·	·	·	·	·	·	·	·	0.6	·	6.9	6.7	·	1.1	1.4	0.5	14.9	1.7	0.6	6.6	65.5	98	- 1	14	11	11	10
		Chemnitz (Flugh.)	356	·	·	·	3.4	4.0	7.8	1.9	·	·	·	·	·	·	·	·	·	·	0.0	·	0.0	·	4.0	4.4	·	0.3	1.4	0.2	(10.1)	0.0	0.0	(5.2)	(42.7)	76	(-13)	11	9	7	10
		Rochlitz	166	0.1	·	·	5.4	1.5	8.6	·	·	·	·	·	·	·	·	·	·	0.0	0.0	·	·	·	3.3	7.1	0.4	0.3	0.6	0.7	7.4	0.8	·	4.5	38.9	73	-14	13	7	9	10
	Freiberger Mulde	Rechenberg	570	·	·	·	3.8	8.5	7.8	4.4	0.3	·	·	·	·	·	·	·	·	0.1	0.2	·	1.4	0.5	8.6	14.0	·	1.8	2.3	1.0	4.7	0.6	·	6.3	66.3	95	- 4	17	12	15	18
		Mönchenfrei	541	·	·	·	5.9	8.0	6.5	4.3	·	·	·	·	·	·	·	0.2	0.0	0.2	0.0	0.2	0.6	0.2	3.8	8.0	3.1	1.2	1.8	0.7	9.3	1.0	0.2	5.8	61.0	78	-17	19	12	16	16
		Muldenhütten	351	·	·	·	5.4	5.1	5.2	2.1	·	·	·	·	·	·	·	·	·	·	0.6	·	0.6	0.2	4.2	6.3	·	0.8	1.2	0.6	5.7	0.8	·	3.6	41.6	64	-23	14	9	10	12
		Frauenstein	640																																				
		Roßwein	201	0.0	·	0.1	3.6	2.3	6.7	·	·	·	·	·	·	·	·	·	0.0	0.0	0.0	·	0.0	·	2.9	8.6	·	0.2	1.8	2.5	5.4	0.2	0.0	1.4	36.6	68	-17	12	9	8	13
		Hainichen	319	0.0	·	·	6.1	4.7	8.5	2.2	·	·	·	0.0	·	·	·	·	·	0.0	0.0	·	0.0	0.0	3.2	7.6	0.3	0.1	1.3	0.8	13.2	1.7	·	6.5	57.0	98	- 1	13	10	10	10
	Zschopauer Mulde	Fichtelberg	1213	0.2	·	0.0	6.2	7.6	4.8	4.4	0.2	0.3	·	·	·	·	·	·	0.9	1.4	0.4	0.7	2.5	0.8	8.2	8.0	1.1	1.3	1.8	0.6	4.4	1.5	0.5	2.9	60.7	76	-19	23	19	22	28
		Annaberg	657	·	·	·	3.8	4.7	5.1	3.0	·	·	·	·	·	0.3	·	0.4	·	0.2	·	0.0	0.5	0.0	6.9	6.9	·	0.9	1.8	0.4	5.0	1.2	0.7	5.4	47.2	75	-16	17	10	15	18
		Schmalzgrube	604	·	·	·	5.2	2.3	6.5	6.5	·	·	·	·	·	·	·	·	·	0.4	·	·	1.9	0.8	6.6	9.3	·	0.3	1.8	0.3	2.6	2.0	0.6	4.6	51.7	53	-10	16	11	15	11
		Jöhstadt	789	·	·	·	4.2	7.2	8.1	4.5	·	·	·	·	·	·	·	0.8	0.3	0.2	·	·	0.9	0.4	9.2	7.3	0.2	0.4	2.4	0.6	3.6	2.8	1.3	4.2	58.6	90	- 6	19	11	18	23
		Reitzenhain	770	·	·	·	6.0	0.5	7.5	6.1	0.6	·	·	0.3	0.2	·	·	·	·	0.3	·	·	2.2	0.5	10.0	(10.4)	·	·	2.1	7.6	0.9	2.1	·	3.6	66.3	76	(-26)	(17)	(11)	(14)	23
		Schönbrunn	400	·	·	·	3.6	3.7	6.3	6.1	·	·	·	·	·	·	·	·	·	0.0	·	·	0.2	0.2	6.3	7.6	·	0.8	1.6	0.7	4.8	1.7	0.3	4.0	47.9	76	-15	15	10	15	13
		Thum	520	·	·	·	5.6	8.2	9.4	6.3	·	·	·	·	·	·	·	·	·	·	0.1	·	0.6	·	5.9	4.8	·	·	1.7	0.5	7.5	1.3	0.8	6.3	59.8	106	+28	14	10	13	15

1938 — Tägliche Niederschlagshöhen in Millimetern, gemessen um 7 Uhr morgens — Dezember

Flußgebiet		Ort	Seehöhe m	1	2	3	4	5	6	7	8	9	10	11	12	13	14	15	16	17	18	19	20	21	22	23	24	25	26	27	28	29	30	31	Monatssumme mm	% d. Norm.	Abweichung v. d. Norm.	Zahl der Tage mit Niederschl. ≥0.1	≥1.0	≥0.1	☒
Mulde	Zschopauer Mulde	Zschopau	380	.	.	.	5.8	5.2	5.9	3.3	0.0	.	.	.	0.4	.	.	.	.	.	0.0	0.0	0.8	0.0	4.7	6.1	0.2	1.3	1.8	0.3	4.1	1.2	0.2	3.0	44.3			16	11	12	14
		Neuhausen	538	.	.	.	1.6	10.0	3.7	8.0	.	.	.	.	.	.	.	.	.	0.3	.	.	1.4	.	8.9	16.3	.	4.0	2.1	3.0	5.8	1.2	.	5.4	71.7	110	+ 7	14	13	14	12
		Deutscheinsiedel	726	0.1	0.0	.	3.6	7.2	3.0	6.0	0.9	.	.	.	.	.	.	.	.	0.1	.	.	0.9	0.7	11.3	14.3	.	2.5	2.2	0.6	4.5	1.0	0.0	6.5	66.0	86	-11	17	11	15	28
		Kriegwald	745	.	.	.	(3.0)	(7.0)	(6.0)	(6.0)	(0.5)	.	.	.	.	.	.	.	.	0.7	.	.	1.3	0.3	10.2	11.2	0.3	0.7	2.2	1.2	8.1	3.0	0.2	7.9	(69.8)	(78)	(-20)	(18)	(12)	(17)	(23)
		Dörnthal	580	.	.	.	3.5	5.7	4.4	3.4	.	.	.	.	.	.	.	.	.	.	.	.	0.4	0.2	4.2	7.4	.	0.6	2.0	3.4	6.9	4.1	0.6	2.3	49.1	85	- 9	15	11	15	13
		Lengefeld	606	.	.	.	8.0	11.0	9.0	4.7	.	.	.	.	.	.	.	0.6	0.2	.	0.1	.	1.6	0.5	6.5	6.4	.	1.1	2.0	0.5	10.3	1.8	.	8.1	72.4	96	- 3	17	12	15	14
		Eppendorf	432	.	.	.	4.4	8.0	6.7	4.8	.	.	.	.	.	.	.	.	.	.	.	.	0.7	.	4.0	2.0	6.2	2.1	2.5	0.3	8.6	1.7	.	4.1	56.1	102	+ 1	14	12	12	10
		Flöha	272	.	.	.	4.6	5.6	8.7	1.9	.	.	.	.	.	.	.	.	.	.	.	.	.	.	7.0	3.1	.	1.5	1.8	0.4	7.3	1.7	.	2.9	45.9	90	- 5	12	11	8	10
		Kriebstein (Talsp.)	212	0.2	.	.	4.5	1.4	8.4	1.8	.	.	.	.	.	.	.	.	.	0.0	0.0	0.0	0.0	0.0	3.4	7.8	0.2	0.5	1.2	0.3	9.1	0.7	.	3.6	43.1	43	-58	14	9	10	10
	Fr. M.	Seidewitz	175	.	.	.	.	1.2	9.8	.	.	.	.	.	.	.	.	.	.	.	0.5	.	0.4	.	3.7	9.8	.	.	.	1.4	14.0	.	.	4.8	45.6	91	- 4	9	7	7	14
	Vereinigte Mulde	Grimma	130	0.1	.	.	0.2	2.4	9.8	.	.	.	.	.	.	.	.	.	.	.	.	.	.	.	.	3.9	8.6	.	.	0.8	0.2	9.7	0.0	0.0	3.8	39.5	78	-11	10	6	7	10
		Wurzen	117	.	.	.	1.5	1.5	7.6	1.7	.	.	.	.	.	.	.	.	.	0.0	.	0.0	.	0.0	4.0	9.0	.	0.0	0.4	0.0	9.8	.	.	4.4	39.9	63	-23	9	8	5	10
		Eilenburg	100	.	.	.	0.9	1.5	10.2	0.4	.	.	.	.	.	.	.	.	.	0.0	0.0	.	0.2	0.0	4.1	11.1	.	.	0.0	0.1	9.6	0.1	0.1	4.5	42.8	97	- 1	12	6	8	14
		Tornau	115	.	.	.	2.3	1.6	11.4	0.9	.	.	.	.	.	.	.	.	.	.	.	.	.	.	5.5	9.1	.	.	0.7	0.3	22.9	.	.	10.7	65.4	152	+22	10	7	6	10
		Werbelin	107	.	.	.	1.5	1.0	10.2	1.1	.	.	.	.	.	.	.	.	.	.	0.0	0.0	0.0	.	6.5	13.1	.	0.0	0.0	0.1	12.9	0.0	1.7	1.5	49.6	150	+17	10	9	6	14
		Jeßnitz	75	.	.	.	1.0	0.8	7.0	.	.	.	.	.	.	.	.	.	.	0.2	0.1	.	0.3	0.2	6.5	7.2	.	.	.	.	9.0	0.5	2.1	2.2	37.1	93	- 3	13	7	10	10
		Dessau	57	0.1	.	.	0.8	0.4	7.5	.	.	.	.	.	.	.	.	.	.	0.0	0.1	0.0	0.0	0.1	3.3	9.3	1.1	0.1	0.0	0.0	4.4	0.4	0.3	2.3	30.8	75	-10	14	6	10	14
E.	E.	Aken	55	0.1	.	.	0.7	1.1	8.8	.	.	.	.	.	.	.	.	.	.	.	0.3	0.5	.	.	3.4	10.9	0.9	0.2	.	.	6.2	1.1	1.0	3.4	38.7	102	+ 1	14	8	10	14
Saale	Loquitz bis Quelle	Waldstein	879	.	1.7	.	8.5	4.0	9.1	.	.	.	.	0.5	0.2	.	.	0.2	.	0.3	.	1.0	.	0.7	2.5	1.7	2.5	(2.0)	1.5	.	(5.0)	3.2	0.0	8.4	53.0	49	-54	18	13	17	28
		Münchberg	536	.	2.3	.	8.5	10.4	6.1	.	.	.	.	.	.	.	.	.	.	0.9	.	.	0.0	.	5.2	2.6	2.9	1.2	1.8	2.1	4.1	3.9	2.1	5.2	59.9	64	-34	15	14	14	10
		Schönwald	690	0.7	1.0	0.0	4.9	3.1	9.7	1.5	.	.	.	.	.	.	.	.	.	.	0.4	.	.	.	2.9	3.2	3.5	0.9	1.0	0.1	4.8	4.4	0.5	2.0	44.1	75	-15	17	12	15	13
		Heinersberg	570	0.4	0.5	.	4.0	1.8	6.7	0.2	.	.	.	.	.	.	.	.	.	0.0	0.0	0.0	0.0	0.0	2.9	4.1	1.9	1.0	0.9	0.0	3.7	3.5	0.4	1.1	32.5	81	- 7	15	10	13	11
		Hof	476	.	0.9	.	10.0	4.0	7.4	1.9	.	.	.	.	.	.	.	.	.	.	.	.	.	.	1.2	4.1	2.0	1.4	1.4	0.0	3.7	3.7	0.4	1.6	43.7	81	-10	14	12	13	16
		Gefell	563	.	0.4	.	4.5	4.6	4.7	4.4	.	.	.	.	.	.	.	.	.	.	0.1	.	0.3	.	6.3	2.5	1.8	1.1	1.9	0.7	3.2	3.1	0.6	2.6	42.8			17	12	15	16
		Rodeck	700																																					
		Blankenberg	498	0.0	2.4	.	9.6	7.6	7.8	0.0	0.1	.	.	.	.	.	.	.	.	0.0	0.1	0.1	0.4	.	3.7	3.1	1.7	1.2	1.7	0.4	4.3	3.6	1.1	3.4	52.3	82	-12	18	13	15	10
		Saaletalsperre	412	.	0.0	0.5	5.0	6.2	8.6	0.4	.	.	.	.	.	.	.	.	.	.	0.0	0.0	0.0	0.0	3.5	3.0	0.0	1.1	1.6	.	1.9	2.9	0.5	0.6	35.8			13	9	9	9
		Schleiz	440	.	0.3	0.2	4.0	3.5	11.1	3.8	.	.	.	.	.	.	.	.	.	.	0.4	.	0.1	0.0	1.7	5.8	0.2	1.0	1.5	0.3	3.1	2.9	0.8	1.1	41.8	104	+ 2	18	11	12	14
		Ziegenrück	330	.	0.1	.	3.5	5.8	11.2	0.7	.	.	.	.	.	.	.	.	.	.	0.1	.	0.2	.	6.0	1.6	0.7	1.2	1.2	0.3	2.0	3.8	0.3	1.3	40.6	116	+ 6	17	10	12	12
	Loquitz	Oberneuhüttendorf ×	500	.	4.4	0.7	13.0	3.0	7.4	0.4	.	.	.	.	.	.	.	.	.	.	0.4	0.0	0.8	0.2	1.1	6.1	0.8	0.8	2.0	0.0	5.3	3.5	1.1	2.8	53.8	75	-18	18	11	13	14
		Schmiedefeld	756	.	4.5	0.9	12.3	5.4	7.7	.	.	.	.	.	.	.	.	.	.	.	0.2	1.2	0.4	0.8	1.4	5.1	1.8	2.1	1.4	1.8	3.0	4.0	0.8	3.3	58.1	78	-17	19	14	16	16
		Probstzella	343	0.1	2.8	0.3	7.8	2.3	5.0	.	.	.	.	.	.	.	.	.	.	.	0.1	0.1	0.1	0.3	1.1	6.0	0.7	0.5	1.9	0.1	4.1	3.0	0.7	1.2	38.8	76	-12	20	10	14	14
		Ruppersdorf	550	.	1.9	0.6	8.0	7.2	6.2	0.2	.	.	.	.	.	.	.	.	.	.	0.3	.	0.7	.	3.1	5.1	0.2	1.0	1.7	0.2	3.6	4.4	0.9	1.4	46.7	78	-13	18	10	14	10
		Leutenberg	295	0.1	1.7	0.5	7.0	(3.0)	(7.0)	.	.	.	.	.	.	.	.	.	.	.	.	.	0.5	0.5	5.1	0.2	0.9	1.0	1.5	2.5	3.5	2.0	2.5	1.0	(40.5)	(92)	(-3)	18	12	12	10
	S.	Eyba	550	0.1	1.3	0.3	6.4	2.3	8.7	1.1	.	.	.	.	.	.	.	0.1	0.0	.	0.6	0.1	0.8	0.4	5.5	1.4	0.3	0.6	1.5	0.2	3.8	3.2	1.1	2.2	42.0			22	12	18	15
	Schwarza	Großbreitenbach	648	.	6.1	1.9	19.6	2.8	0.8	0.7	.	.	.	.	.	.	.	.	.	.	.	.	2.4	1.5	2.2	5.1	1.3	1.2	1.1	0.8	6.3	2.4	2.1	7.3	64.8	65	-33	17	15	13	12
		Neuhaus a. R.	835	0.9	5.2	1.3	13.8	7.7	6.8	0.4	0.2	.	.	.	.	.	.	.	.	0.3	0.2	0.8	0.6	0.2	3.7	3.2	1.6	1.7	0.3	.	1.6	4.5	2.4	5.1	62.5	59	-43	22	13	20	28
		Pennewitz	465	0.1	3.5	1.2	12.8	2.6	4.6	.	.	.	.	.	.	.	.	.	.	0.0	0.5	0.3	1.1	0.3	4.3	3.3	.	0.8	1.0	0.7	3.0	2.7	.	2.5	45.3			18	12	15	18
		Blankenburg	226	.	0.1	.	3.5	4.1	6.2	0.3	.	.	.	.	.	.	.	.	.	.	0.2	0.0	0.4	.	1.9	4.0	.	0.5	0.9	0.0	3.2	2.8	0.3	.	28.4	92	- 3	14	7	9	14
	Ilm bis Schwarza	Remda	320	0.1	0.0	.	3.7	1.6	5.7	.	.	.	.	.	.	.	.	.	.	.	.	0.0	0.1	.	8.2	(4.2)	.	0.0	1.5	.	2.6	2.4	1.9	1.3	(25.1)	(78)	(-7)	12	9	(8)	10
		Friedebach	300	.	.	.	2.0	4.9	7.3	0.8	.	.	.	.	.	.	.	.	.	.	0.1	0.0	0.0	.	0.0	5.5	.	0.8	0.1	0.1	7.2	2.0	0.6	5.3	36.7			13	7	9	9
		Hummelshain	310	.	..	.	3.5	1.2	8.6	.	.	.	.	.	.	.	.	.	.	.	0.3	.	.	.	3.6	5.7	.	0.8	.	1.2	3.7	5.0	0.9	3.9	38.4	106	+ 2	12	9	9	10
		Drößnitz	420	.	.	.	1.3	5.8	10.3	.	.	.	.	.	.	.	.	.	.	.	.	.	.	0.4	0.8	5.2	0.4	2.3	3.0	.	4.0	9.3	.	6.7	49.5	141	+15	12	9	9	10
		Stadtroda	260	.	.	.	0.7	1.8	9.0	0.6	.	.	.	.	.	.	.	.	.	.	0.3	0.1	0.1	.	1.9	10.2	.	1.0	1.3	.	7.1	2.9	0.4	5.4	42.8	113	+ 7	15	9	11	10
		Jena	155	.	.	0.0	1.2	1.3	9.3	0.0	0.0	.	.	.	.	.	.	.	.	.	0.0	0.0	0.1	0.0	0.1	8.1	0.0	0.8	2.1	0.0	8.6	2.3	0.6	4.7	39.8	114	+ 5	12	8	9	10
		Wetzdorf	328																																					
	L.	Schmücke	910	0.4	3.8	3.1	23.5	.	9.8	1.8	.	.	.	.	.	.	.	.	.	.	1.0	.	2.7	.	4.4	4.6	.	.	1.8	.	10.5	3.2	6.5	11.2	90.3	73	-30	15	14	14	28

× Ludwigstadt

Tägliche Niederschlagshöhen in Millimetern, gemessen um 7 Uhr morgens

Dezember

Flußgebiet		Ort	Seehöhe m	1	2	3	4	5	6	7	8	9	10	11	12	13	14	15	16	17	18	19	20	21	22	23	24	25	26	27	28	29	30	31	Monatssumme mm	Monatssumme % d. Norm.	Abweichung v. d. Norm.	Zahl der Tage mit Niederschl. ≥0.1	≥1.0	☀ ≥0.1	☒
Saale	Ilm	Ilmenau	500	07	78	25	150	33	26	00	·	·	·					00		00	06	09	14	03	08	58	·	12	14	04	27	17	06	25	515	70	-22	19	11	17	15
		Stadtilm	376	·	01	10	72	53	55	02	·	·	·					·		·	00	04	03	00	22	46	·	10	14	02	13	34	04	13	358	112	+ 4	17	11	11	10
		Tiefborn	308	·	·	02	24	26	74	·	·	·	·					·		·	06	·	·	·	71	62	·	16	09	·	06	71	59	81	507	130	+12	13	9	9	11
		Weimar	222	·	·	10	29	10	80	02	·	·	·					·		·	·	·	·	·	47	55	·	15	25	13	55	38	08	35	422	117	+ 6	14	12	9	10
		Apolda	200	·	·	·	02	05	64	02	·	·	·					·		00	06	·	12	·	34	21	109	06	08	08	56	15	05	35	374			15	8	11	12
	S.	Kösen (Saalhäuser)	126	·	·	·	19	·	63	04	·	·	·					·		·	(05)	·	(05)	·	(20)	(85)	·	(10)	(15)	·	(80)	(20)	(40)	(60)	(426)	(125)	(+9)	(13)	(10)	(10)	(12)
	Unstrut	Dingelstädt	336	05	25	·	75	63	103	05	·	·	·					·	00	00	05	·	·	·	10	87	01	·	·	01	130	43	02	46	603	94	- 4	15	9	9	14
		Keula	423	05	13	·	110	17	82	01	01	·	·					·		01	03	03	02	02	25	74	14	·	14	15	32	26	15	48	523	86	- 9	21	13	15	16
		Eigenrieden	480	04	32	01	110	25	104	12	·	·	01					·		07	07	03	02	04	44	32	02	03	05	05	134	16	22	80	665	101	+ 1	23	12	17	15
		Mühlhausen	225	03	32	·	58	02	49	07	·	·	·					·		·	04	·	·	01	05	50	·	01	·	·	61	03	32	25	333	61	-17	15	7	9	9
		Langensalza	185	·	39	·	68	04	25	·	·	·	·					·		08	03	·	03	02	03	70	03	02	08	·	25	20	03	17	303	82	- 7	17	7	13	14
		Herbsleben	157	06	(32)	·	(65)	·	31	03	·	·	·					·		(10)	·	·	·	00	(05)	(30)	(03)	·	(05)	·	(30)	(20)	·	(20)	260	79	-(71)	(13)	(8)	(8)	(10)
	Unstrut, Gera	Oberhof	797																																						
		Arnstadt	288	·	07	·	65	19	32	01	·	·	·					·		·	01	·	02	·	04	52	03	08	16	·	09	26	02	13	268			16	7	11	14
		Tambach	450	10	27	09	219	08	64	50	·	·	·					·	02	01	09	12	16	06	22	44	03	10	19	04	90	27	35	55	744			23	15	17	15
		Krawinkel	480	07	28	11	138	24	36	·	·	·	·					·		·	01	04	11	·	38	28	·	27	20	30	112	08	40	42	663	105	+ 5	16	15	12	12
		Erfurt	183	05	·	07	09	24	31	01	·	·	·					·		·	00	00	00	01	01	51	01	02	04	00	22	12	04	34	209	70	- 9	16	6	10	9
	Unstrut	Schloßvippach	168	02	·	05	12	03	52	·	·	·	·					·		·	04	·	02	02	22	80	·	07	04	·	31	30	11	32	299	97	+ 1	16	8	11	14
		Buttstädt	192	·	·	·	26	06	58	02	·	·	·					·		·	03	·	00	·	12	98	02	05	03	·	04	23	03	02	306	93	- 2	14	6	10	10
		Leubingen	130																																						
	Unstrut, Helbe	Großberndten	400	01	07	·	62	02	64	·	·	·	·					·		03	04	07	11	03	15	88	06	05	08	05	83	23	18	46	461	86	- 8	20	9	15	10
		Ebeleben	285	01	24	·	64	08	63	·	·	·	·					·		00	·	·	00	·	20	101	·	01	·	·	70	01	01	63	409	91	- 4	11	7	7	12
		Greußen	163	06	05	05	43	02	38	·	·	·	·					·		01	02	01	01	02	31	71	03	04	02	0,9	43	12	13	27	321	95	- 2	21	8	15	10
	Unstrut	Worbis	330	·	·	·	57	24	(40)	·	·	·	·					·		01	02	09	01	02	17	80	02	02	03	20	20	40	10	32	359	67	-16	18	10	15	15
		Sondershausen	186	·	08	·	41	14	46	00	·	·	·					·		·	01	02	00	·	02	132	02	·	04	00	48	18	04	48	371	81	- 7	14	7	10	11
		Heldrungen	127	04	01	·	42	04	32	02	01	·	00					·		06	01	·	03	02	19	97	04	02	02	00	23	08	13	06	272	91	- 3	20	6	13	15
		Frankenhausen	130	04	·	·	27	19	27	03	00	·	06					·		00	00	·	·	00	·	60	·	·	·	·	48	06	·	07	214	65	-12	11	5	4	9
	Unstrut, Helme	Klettenberg	245	·	03	·	31	·	108	12	·	·	·					·		·	·	·	·	00	22	113	00	01	·	00	210	·	31	52	583	93	- 5	10	8	6	9
		Sülzhayn	320	02	06	·	36	08	80	23	01	·	03					·		00	·	00	·	·	05	111	03	·	03	·	153	09	30	57	530	58	-38	16	7	8	10
		Sachsa	335	07	09	·	77	16	137	05	03	·	·					·		·	·	·	·	·	·	105	·	54	·	·	222	20	39	170	834	92	- 8	13	9	6	6
		Nordhausen	246	03	·	00	21	06	59	07	00	·	01					·		00	08	01	03	03	02	145	07	00	12	00	153	16	19	58	524	111	+ 5	16	8	13	15
		Nordh. Talsp.	443	00	·	·	08	04	44	24	00	·	00					·		10	·	11	05	00	11	92	03	01	10	05	81	28	48	46	431			17	11	13	15
		Kelbra	155	·	00	·	29	01	36	·	00	·	·					·		00	00	13	·	·	·	133	·	12	00	03	30	00	13	00	270	75	- 9	9	7	8	10
		Sangerhausen	182	02	02	·	13	·	33	·	·	·	·				02	·		01	03	·	00	01	20	95	·	·	00	·	42	22	16	18	270	75	- 9	14	8	8	10
	Unstrut.	Hohelinde	297	10	·	·	61	05	50	·	·	·	·					·		·	10	·	·	·	51	130	·	·	·	·	41	27	23	·	408	120	+ 7	10	5	6	10
		Reinsdorf	114	00	02	·	38	16	27	05	·	·	·					·		01	01	01	02	02	60	105	05	·	08	01	50	15	04	11	354	111	+ 3	19	8	14	15
		Bibra	170	01	02	03	28	11	60	01	·	·	·					·		00	01	00	02	01	37	92	01	02	04	·	56	22	07	26	357	98	- 1	19	8	12	10
	Saale	Goseck	146	·	·	·	46	21	78	·	·	·	·					·		·	·	·	01	02	41	92	·	·	03	·	53	36	·	38	411	142	+12	11	8	8	12
		Teuchern	188	·	·	·	63	32	92	·	·	·	·					·		·	00	·	·	·	58	109	08	·	·	·	68	16	26	35	507			10	9	7	10
		Lützen	120	·	00	·	35	21	107	06	·	·	·					·		00	00	·	·	·	24	144	·	·	04	00	25	08	03	15	386	120	+ 7	10	7	7	10
		Merseburg	93	00	00	·	44	11	107	02	·	00	·					·		·	00	00	·	00	93	99	·	·	03	·	95	09	07	76	546	171	+23	11	7	7	10
		Schafstädt	146	·	02	·	56	03	68	03	·	·	·					·		·	02	·	03	01	36	133	02	03	01	03	34	13	07	11	383	137	+10	18	7	13	11
	Weiße Elster	Bad Elster	500	09	05	·	51	41	69	00	·	·	·					·		01	00	·	00	00	33	43	23	09	04	02	68	59	05	16	453	74	-16	17	9	14	10
		Raun	560	09	06	·	89	32	113	41	·	·	·					·		·	01	·	·	·	49	22	19	10	04	11	62	31	05	22	526	108	+ 5	17	12	12	10
		Markneukirchen	520	13	03	·	46	64	119	03	·	·	·					·		07	01	00	09	·	64	29	·	12	13	02	124	31	03	30	567	89	- 6	15	11	15	17
		Oelsnitz i. V.	408	·	05	·	23	41	88	29	·	·	·					·		·	00	·	00	·	37	59	·	18	82	00	40	09	17	18	440	113	+ 5	13	11	9	11
		Grobau	560	·	10	·	51	48	101	10	·	·	·					·		·	·	·	05	·	06	34	10	11	12	·	33	36	15	30	412	92	- 4	15	13	14	12

1938

Tägliche Niederschlagshöhen in Millimetern, gemessen um 7 Uhr morgens

Dezember

Flußgebiet		Ort	Seehöhe m	1	2	3	4	5	6	7	8	9	10	11	12	13	14	15	16	17	18	19	20	21	22	23	24	25	26	27	28	29	30	31	Monatssumme mm	Monatssumme % d. Norm.	Abweichung v. d. Norm.	Zahl der Tage mit Niederschl. ≧0,1	Zahl der Tage mit Niederschl. ≧1,0	Zahl der Tage mit ✳ ≧0,1	Zahl der Tage mit ⊠
Saale	Weiße Elster	Plauen	369	·	00	·	38	30	87	05	·	·	·	·	·	·	·	·	·	·	00	·	·	·	80	30	·	12	12	03	42	34	06	39	418	102	+ 1	13	10	9	10
		Falkenstein	595	·	·	·	47	41	131	53	·	·	·	·	·	·	·	·	·	00	00	00	·	·	12	52	00	32	33	06	38	41	09	28	523	100	0	13	11	12	15
		Bernsgrün	480	·	·	·	29	24	125	04	·	·	·	·	·	·	·	·	·	·	·	·	01	·	76	10	·	11	09	·	31	31	08	35	394	92	- 4	13	9	10	12
		Eich	450	·	00	·	119	69	227	05	·	·	·	·	·	·	·	·	·	·	00	·	05	·	56	71	·	07	17	03	41	52	11	31	714	135	+18	14	10	13	15
		Greiz	284	·	·	00	32	50	98	12	·	·	·	·	·	·	·	·	·	·	·	00	03	00	44	51	·	00	22	00	37	42	07	39	437	112	+ 5	12	10	8	11
	W. Elster, Weida	Zeulenroda	432	·	·	03	21	23	96	02	·	·	·	·	·	·	·	·	·	·	00	·	01	·	71	35	17	11	16	02	16	26	06	20	366	94	- 2	16	11	11	10
		Weida	235	·	·	·	31	29	90	02	·	·	·	·	·	·	·	·	·	·	·	·	·	·	60	60	04	20	13	·	43	14	02	47	415	103	+ 2	13	10	9	10
		Auma	405	·	·	·	33	30	92	03	·	·	·	·	·	·	·	·	·	·	05	·	03	·	75	25	06	15	13	07	42	24	05	38	416	101	+ 1	16	10	12	11
	Weiße Elster	Münchenbernsdorf	335	·	·	·	41	25	75	·	·	·	·	·	·	·	·	·	·	·	·	·	·	14	20	155	·	19	11	·	54	22	17	47	498	121	+ 9	12	12	9	11
		Zeitz	175	·	·	·	70	14	95	·	·	·	·	·	·	·	·	·	·	·	01	·	01	·	42	128	·	·	03	·	76	08	07	15	460	128	+10	12	7	9	14
		Pegau	129	·	·	·	42	14	93	16	·	·	·	·	·	·	·	·	·	·	01	·	·	·	53	122	·	·	02	02	109	04	03	52	513	146	+16	13	8	8	10
		Heuckewalde	284	·	·	·	64	43	92	·	·	·	·	·	·	·	·	·	·	·	·	·	·	·	32	83	07	06	82	12	46	20	18	34	538	154	+19	13	10	10	10
		Meuselwitz	170	·	·	·	49	21	109	01	·	·	·	·	·	·	·	·	·	·	·	·	01	·	53	109	00	02	04	·	50	24	04	24	451	129	+10	13	8	9	11
	Weiße Elster, Pleiße	Rußdorf	300	01	00	00	46	57	115	14	02	·	·	·	·	·	·	·	·	·	00	00	00	01	00	49	76	·	08	10	01	71	31	02	28	512	·	·	16	10	10	15
		Vollmershain	253	·	·	·	50	31	84	02	·	·	·	·	·	·	·	·	·	·	00	·	01	·	39	46	·	01	01	16	49	17	·	12	349	·	·	13	9	9	10
		Altenburg	198	00	00	·	47	35	111	04	·	·	·	·	·	·	·	·	00	00	00	·	00	·	50	93	·	04	10	01	82	01	00	37	475	136	+13	12	8	·	·
		Altmörbitz	198	·	·	·	46	19	128	06	·	·	·	·	·	·	·	·	·	·	00	·	02	·	82	42	·	04	09	04	83	13	04	35	477	106	+ 3	14	8	11	13
		Borna	140	·	·	·	43	13	103	02	·	·	·	·	·	·	·	·	·	·	02	·	·	·	37	116	08	·	06	·	93	22	04	26	475	113	+ 6	13	8	9	10
		Leipzig	114	·	00	·	24	07	118	09	·	·	·	·	·	·	·	·	·	00	00	00	00	·	30	141	·	·	06	00	145	10	01	63	554	131	+13	11	7	7	10
	Weiße Elster	Naunhof	132	·	·	·	11	13	102	·	·	·	·	·	·	·	·	·	·	·	·	01	02	·	·	61	111	·	·	21	·	151	·	·	78	551	115	+7	10	8	7	12
		Cunnersdorf	130	01	01	·	02	13	98	16	·	·	·	·	·	·	·	·	·	·	·	01	01	00	·	38	104	·	01	03	00	79	·	00	45	403	94	3	14	7	8	10
	S.	Halle a. S.	102	00	00	·	48	11	136	02	00	·	·	·	·	·	·	·	·	·	00	·	·	00	04	19	119	00	·	00	00	68	01	17	26	451	136	+12	11	8	7	10
	Sulza	Eisleben	160	07	04	·	17	05	35	·	06	·	·	·	·	·	·	·	·	·	·	01	·	01	07	08	136	·	·	02	·	15	06	15	13	278	80	- 7	16	6	10	13
		Müllerdorf	90	00	03	·	11	11	81	02	·	·	·	·	·	·	·	·	·	·	02	03	05	05	05	20	145	24	03	·	·	79	·	19	·	418	(145)	(+13)	16	8	11	14
	S.	Rothenburg	68	·	·	·	12	13	94	·	07	·	·	·	·	·	·	·	·	·	·	·	(10)	(05)	(30)	(100)	(05)	·	(10)	·	(40)	(10)	(30)	·	(366)	(119)	(+ 6)	(13)	(10)	(9)	(12)
	Wipper	Hayn	435	01	·	·	41	16	27	03	00	·	03	·	·	·	·	·	·	·	06	09	18	11	03	19	100	04	06	06	03	111	15	18	23	443	67	- 22	21	11	15	15
		Wippra	215	06	07	·	38	02	25	·	05	·	00	·	·	·	·	05	·	·	05	04	05	18	13	28	120	·	·	07	08	77	29	15	07	424	100	0	20	9	13	15
		Sandersleben	185	·	01	·	01	36	106	·	06	·	·	·	·	·	·	·	·	·	01	(06)	(03)	(10)	09	26	152	·	·	14	·	28	26	18	14	457	(131)	(+11)	17	10	12	10
		Stangerode	203	05	·	01	39	05	49	·	09	·	01	·	·	03	·	·	·	·	03	03	04	15	07	46	98	03	·	09	09	65	38	15	14	441	113	+ 5	22	9	14	13
	S.	Bernburg	66	08	·	·	06	17	88	·	04	·	·	·	02	02	·	·	·	·	00	01	03	00	04	21	115	10	02	00	00	70	17	07	55	432	139	+12	18	8	13	15
	Fuhne	Landsberg (Bz. Halle)	103	·	·	·	36	03	108	03	·	·	·	·	01	·	·	·	·	·	·	·	·	·	20	111	·	·	·	·	17	03	06	23	329	114	+ 4	11	6	6	10
		Quellendorf	78	01	·	·	11	10	90	·	·	·	·	·	·	·	02	03	·	·	00	·	01	00	31	110	11	01	00	·	82	07	03	48	411	105	+ 2	15	8	8	10
		Glauzig	80	00	·	·	02	21	103	·	·	·	·	·	·	·	·	·	·	·	·	·	·	03	37	114	·	·	·	·	·	27	·	13	320	91	- 3	8	6	5	10
	Bode	Brocken	1142	33	51	48	231	64	113	29	01	·	08	·	·	·	·	·	·	19	11	06	31	08	25	81	·	46	19	26	273	92	68	130	1413	92	- 13	23	19	23	31
		Schierke	613	13	50	02	150	14	127	41	·	·	·	·	·	·	·	·	·	·	10	04	·	·	·	05	54	·	·	03	·	83	05	08	06	575	(56)	(-46)	16	9	12	16
		Königskrug	756	30	30	11	210	02	118	57	·	·	01	·	·	·	·	·	·	·	05	02	06	07	·	·	114	06	09	12	·	180	39	30	51	910	58	- 65	20	12	18	14
		Rübeland	420	03	15	·	58	37	35	02	08	·	01	·	·	·	·	·	·	·	02	06	19	22	·	09	91	·	·	18	·	77	39	·	·	442	67	+22	17	10	17	15
		Benneckenstein	515	08	48	01	65	30	72	26	·	01	·	·	·	·	·	·	·	03	04	07	07	08	05	43	75	01	01	27	45	27	03	11	09	527	51	-51	24	11	15	15
		Allrode	431	05	13	01	55	03	19	02	01	09	01	00	00	00	·	02	·	·	05	06	14	18	03	17	105	02	11	12	11	71	35	20	05	446	82	-10	26	13	15	14
		Quedlinburg	124	07	·	·	25	16	64	·	06	·	·	·	·	·	·	·	·	·	02	02	01	06	06	09	123	·	04	05	01	40	22	08	10	357	120	+ 6	19	7	14	14
		Blankenbg. (Schlefb.)	228	·	04	·	41	06	33	·	03	·	00	00	·	·	·	·	·	·	00	00	01	04	06	01	83	·	00	05	01	25	18	05	00	236	55	- 20	15	5	10	14
	Bode, Selke	Harzgerode	398	·	·	06	53	02	26	01	04	·	·	·	·	·	·	·	·	·	05	01	09	20	04	23	107	03	·	15	·	58	22	10	07	376	79	-10	19	9	13	15
		Reinstedt	135	·	·	·	48	·	79	·	·	·	·	·	·	·	·	·	·	·	·	04	06	14	01	39	101	·	07	·	·	47	28	19	·	393	(118)	(+ 6)	12	8	10	14
		Ballenstedt	230	01	01	·	29	16	29	·	05	·	·	·	·	·	·	·	·	·	00	00	09	19	14	22	127	06	07	09	03	32	46	11	10	396	100	0	19	11	13	12
	Bode	Gröningen	94	00	·	·	21	07	46	03	00	00	00	·	00	·	00	·	·	·	00	00	·	00	00	01	105	04	·	·	05	21	24	05	17	259	90	- 3	12	6	7	9
		Wernigerode (Schul.)	237	04	19	·	96	10	28	01	02	·	01	·	·	·	·	·	·	·	03	05	11	35	09	13	127	·	06	10	·	60	34	09	16	499	98	- 1	21	12	13	15
	B., A.	Rohrsheim	95	02	01	·	22	04	33	·	03	·	·	01	·	·	·	·	·	·	00	00	00	03	00	·	117	·	·	08	·	106	15	10	06	331	97	- 1	14	6	7	12

630

1938 **Tägliche Niederschlagshöhen in Millimetern, gemessen um 7 Uhr morgens** Dezember

Flußgebiet		Ort	See-höhe m	1	2	3	4	5	6	7	8	9	10	11	12	13	14	15	16	17	18	19	20	21	22	23	24	25	26	27	28	29	30	31	Monatssumme mm	% d. Norm.	Abweichung v. d. Norm	Zahl der Tage mit Niederschl. ≥0.1	≥1.0	≥0.1	⊠
Saale	Bode, Aue	Hötensleben	100	07	·	·	25	·	46	·	·	00	00	·	·	·	·	·	·	00	00	02	00	02	08	81	·	01	00	00	112	13	18	37	352	(83)	(-7)	12	7	9	10
		Röderhof	200	·	·	·	25	00	45	·	·	·	·	·	·	·	·	·	·	·	00	00	·	·	(25)	115	·	·	00	20	30	21	09	00	290	76	-9	8	7	6	9
	Bode	Seehausen	135	21	·	·	14	32	49	02	03	·	10	·	·	·	·	·	·	·	02	08	02	10	25	78	50	27	11	45	13	11	·	·	405	100	0	18	14	11	14
		Wolmirsleben	70	10	·	·	15	13	55	·	05	·	·	·	·	·	·	·	·	·	·	·	01	02	04	128	·	05	04	·	63	29	19	14	367	116	+ 5	15	9	10	10
		Leopoldshall	70	03	·	·	26	14	64	·	06	·	·	·	·	·	·	·	·	00	00	04	·	04	25	112	09	03	02	01	68	20	21	34	416	120	+ 7	17	9	12	11
	S.	Kalbe	60	05	·	·	07	12	60	01	01	02	·	·	·	·	·	·	·	00	·	00	·	·	34	100	·	·	03	00	91	08	15	00	339	103	+ 1	13	6	6	10
Havel bis Saale	Ohre bis Saale	Serno	120	·	·	·	05	12	92	04	·	·	·	·	·	·	·	·	·	·	·	·	07	01	38	95	·	·	·	09	145	07	12	67	494	(102)	(+1)	13	7	9	10
		Zerbst	71	·	·	·	05	16	32	02	·	·	·	·	·	·	·	·	·	00	00	·	·	02	35	19	·	01	00	01	132	07	07	31	410	103	+ 1	13	6	9	10
		Schönebeck	52	·	·	·	10	22	49	·	·	·	·	·	·	·	·	·	·	·	·	·	·	05	30	103	·	01	·	·	08	10	10	12	260	76	- 8	11	8	8	11
		Magdeburg	56	10	·	00	16	30	44	·	04	00	00	00	00	01	01	·	·	00	00	00	00	01	17	97	·	00	02	00	101	14	21	42	401	103	+ 1	15	10	8	10
		Loburg	75	·	03	·	08	16	76	·	03	·	00	·	·	·	·	·	·	·	·	·	00	02	21	76	·	·	·	02	146	11	13	41	418	(105)	(+2)	13	8	8	12
	Ohre	Zum Giebel	59	18	·	·	45	02	50	18	·	·	38	·	·	·	·	·	·	·	·	04	01	18	00	63	58	·	·	13	65	17	32	28	470	82	-10	16	13	10	11
		Mieste	57	02	·	·	28	·	38	20	·	01	·	·	·	·	·	·	·	·	·	·	·	·	01	94	·	·	08	54	33	01	21	26	327	72	-13	13	8	8	9
		Kalvörde	65	10	01	06	34	·	38	12	00	04	11	04	·	·	·	·	·	·	·	00	01	·	16	106	·	·	01	·	96	25	24	31	420	91	- 4	17	11	8	12
		Born	66	17	·	·	37	·	49	08	02	02	12	·	·	·	·	·	·	·	00	·	07	01	19	103	·	·	·	·	93	17	20	37	424	89	- 5	15	10	7	14
		Alt Haldensleben	66	16	·	·	32	00	34	02	·	·	17	·	·	·	·	·	·	·	·	·	00	00	72	160	·	·	15	05	93	63	·	14	523	121	+ 9	12	10	7	10
		Mose	55	12	·	·	37	02	40	·	03	·	06	·	·	·	·	·	·	·	·	·	·	·	26	81	·	·	·	·	37	·	11	23	278	76	- 9	11	8	5	10
	Elbe	Parey	37	10	·	·	20	21	20	·	·	·	00	·	·	·	·	·	·	00	02	03	·	00	09	25	·	·	00	00	23	07	00	16	156	43	-21	11	7	7	13
		Landsberg (Kr. Stendal)	110	·	·	·	78	·	38	·	·	·	·	·	·	·	·	·	·	·	·	·	·	(05)	(20)	195	·	·	·	·	140	(20)	(30)	70	596	(136)	(+16)	9	8	7	10
		Tangermünde	50	·	·	·	56	08	36	02	·	·	·	·	·	·	·	·	·	·	·	·	·	·	41	84	·	·	·	·	91	08	20	18	358	88	- 5	10	7	6	10
Havel	Spree bis Quelle	Mirow	59	08	04	·	10.5	52	39	·	·	·	·	·	·	·	·	·	·	·	·	·	·	·	·	18	·	·	·	12	36	08	06	54	342	74	-12	11	7	6	9
		Wolfsbruch	60																																						
		Bredereiche	47	03	04	02	40	50	46	04	·	·	·	·	·	·	·	·	·	·	·	·	·	·	·	30	06	·	·	·	80	02	03	32	302	56	-24	13	6	6	9
		Knehden	71	06	02	·	08	74	26	·	·	·	·	·	·	·	·	·	·	·	·	·	·	·	12	32	·	·	22	35	12	03	·	06	238	·	·	12	7	7	10
		Zehdenick (Stärkef.)	44	·	02	·	·	36	30	·	·	·	·	·	·	·	·	·	·	·	·	·	·	04	·	38	·	·	·	01	38	10	·	08	167	36	-29	9	5	6	10
		Liebenwalde	43	·	·	·	14	20	34	·	·	·	·	·	·	·	·	·	·	·	·	·	·	19	51	94	22	18	15	40	48	·	60	48	483	109	+ 4	13	13	10	11
		Oranienburg	35	07	·	·	15	29	48	·	·	·	·	·	·	·	·	·	·	·	·	·	02	·	·	07	57	·	·	·	02	70	00	04	24	265	63	-15	12	6	6	9
		Kremmen	48	05	·	·	21	23	40	·	·	·	·	·	·	·	·	·	·	·	·	·	·	01	22	61	·	·	·	·	57	·	·	·	230	58	-17	8	6	4	10
	Spree	Sohland	306	·	·	·	07	36	43	24	·	·	·	·	·	·	·	·	00	00	01	00	·	00	29	39	02	01	17	01	39	02	·	37	278	55	-23	14	8	10	13
		Bautzen	202	·	·	·	00	15	49	13	·	·	·	·	·	·	·	·	00	00	00	·	00	00	17	46	00	01	10	00	12	08	·	16	187	36	-33	10	8	7	10
		Löbau	249	·	·	·	·	16	37	19	03	·	·	·	·	·	·	·	00	00	01	·	00	·	16	55	·	·	15	01	21	06	·	20	211	38	-24	12	8	8	9
		Halbendorf	141	·	·	·	·	12	61	15	·	·	·	·	·	·	·	·	·	·	00	·	00	·	15	50	06	·	13	·	09	00	·	18	199	38	-32	9	7	6	11
		Uhyst	132	·	·	·	09	10	48	04	·	·	·	·	·	·	·	·	·	·	·	·	·	·	19	55	05	·	11	·	01	07	01	25	195	40	-29	12	6	8	10
	Spree, Schöps	Königshain	220																																						
		Rietschen	142																																						
		Niesky	180																		•																				
	Spree	Spremberg	125	·	·	·	26	09	40	07	·	·	·	·	·	·	·	·	·	·	·	·	05	·	20	44	·	·	06	02	13	03	·	41	216	45	-26	12	6	8	12
		Kottbus (Pumpst.)	70	·	·	·	16	13	35	04	·	·	·	·	·	·	·	·	·	·	02	·	01	·	18	41	·	·	05	01	10	04	·	47	197	46	-23	13	7	9	10
		Preilack	62	·	·	·	25	15	40	08	·	·	·	·	·	·	·	05	·	·	11	·	05	·	12	23	·	02	·	·	·	09	·	65	220	54	-19	12	7	7	10
		Muckwar	85	·	·	·	20	15	50	05	·	·	·	·	·	·	·	·	·	·	02	·	·	·	05	65	·	·	03	·	32	·	·	40	237	50	-23	10	6	6	9
		Kalau	80	·	·	·	09	18	49	12	·	·	·	·	·	·	01	·	·	·	·	·	01	·	15	52	·	·	·	·	39	·	·	59	255	64	-14	10	7	5	10
		Burg	57	·	·	·	37	57	42	·	·	·	·	·	·	05	·	·	·	01	·	·	01	·	19	50	·	01	01	·	40	·	·	47	301	79	- 8	12	7	8	10
		Lübben (Mühlend.)	45	·	·	·	12	33	60	02	·	·	·	·	·	·	·	·	·	·	·	·	06	·	18	31	·	·	02	02	61	·	·	43	270	69	-12	11	7	7	10
		Luckau	64	·	·	·	05	57	38	·	·	·	·	·	·	04	·	·	·	·	·	·	01	·	18	52	·	·	·	02	51	·	·	37	265	67	-11	10	6	6	13
		Zützen	58	·	·	·	20	37	54	·	·	·	·	·	·	·	·	·	·	·	·	·	01	·	20	50	·	·	·	·	46	·	·	40	268	58	-19	8	7	5	10
		Lindenberg	108	·	·	·	06	44	59	02	·	02	·	·	·	02	·	·	01	·	00	00	01	03	24	65	00	02	02	02	34	04	·	37	290	74	-10	17	6	10	10
		Klein Liebitz	59	·	·	·	17	46	29	·	·	·	·	·	·	·	·	·	·	·	·	·	·	·	06	57	03	·	02	·	56	·	·	63	279	63	-16	9	6	6	9

1938 **Tägliche Niederschlagshöhen in Millimetern, gemessen um 7 Uhr morgens** Dezember

Flußgebiet		Ort	Seehöhe m	1	2	3	4	5	6	7	8	9	10	11	12	13	14	15	16	17	18	19	20	21	22	23	24	25	26	27	28	29	30	31	Monatssumme mm	Monatssumme % d. Norm.	Abweichung v. d. Norm.	Zahl der Tage mit Niederschl. ≥0.1	≥1.0	≥0.1	☒
Havel	Spree	Friedland	45	·	·	·	07	08	51	·	·	·	·	·	·	·	·	02	·	·	·	·	·	·	29	41	·	01	01	·	34	01	·	31	206	58	-40	11	5	7	9
		Falkenberg	56	·	·	·	10	14	45	08	·	·	·	·	·	·	·	·	·	·	·	·	·	04	05	60	·	·	02	·	28	·	·	21	197	43	-26	10	6	6	9
		Fürstenwalde	39	·	·	·	·	09	50	06	·	·	·	·	·	·	·	·	·	·	·	·	·	·	11	25	·	·	·	·	20	·	·	27	138	36	-28	7	5	4	10
		Althartmannsdorf	37	·	·	·	·	36	84	03	·	·	·	·	·	·	·	·	·	·	·	·	·	·	·	14	36	·	·	·	53	·	·	16	242	55	-20	7	6	4	8
		Leuenberg	116	·	·	·	04	40	60	05	·	·	·	·	·	·	·	05	·	·	06	·	04	18	·	44	·	·	·	24	63	·	·	15	189	66	-15	12	7	8	12
		Klein Schönebeck	42	·	·	·	12	45	76	03	·	·	·	·	·	·	·	02	·	·	·	·	01	11	·	58	·	·	·	01	67	·	·	30	306	78	-13	11	7	7	10
		Werneuchen	76	·	·	·	·	50	66	·	·	·	·	·	·	·	·	·	·	·	·	·	03	06	02	66	·	·	·	16	73	·	·	23	305	66	-15	9	6	7	10
	Spr., Dahme	Dahme	86	·	·	·	09	09	67	·	·	·	·	·	·	·	·	·	·	·	·	·	·	03	20	72	10	·	·	01	100	·	·	58	379	98	-5	10	7	6	11
		Wendisch-Buchholz	38	·	·	·	11	46	77	02	·	·	·	·	·	·	·	·	·	·	·	·	01	·	19	43	·	02	·	·	43	·	·	27	277	69	-12	10	7	6	10
		Storkow	37	·	·	·	12	22	70	02	·	·	·	·	·	·	·	·	·	·	·	·	·	·	15	51	·	·	01	03	33	·	·	25	244	57	-19	10	7	6	10
		Königswusterhausen	37	·	·	·	12	61	81	03	·	·	·	·	·	·	·	·	·	·	·	·	·	02	07	47	·	01	·	01	61	·	05	23	304	71	-13	12	6	8	9
	Spr.	Schönow b. Bernau	67																																					
		Berlin(Invalidenstr.)	35	02	·	·	17	20	64	02	·	·	·	·	·	·	·	·	·	·	·	·	·	·	07	22	·	·	·	·	48	·	·	19	211	48	-13	9	6	4	10
	H.	Berlin-Dahlem	55	06	·	·	28	29	84	03	·	·	·	·	·	·	·	·	·	·	02	·	·	·	03	02	45	·	·	02	03	100	·	10	35	353	72	-14	13	7	5	9
	Nuthe	Potsdam (Obs.)	80	05	·	·	28	32	89	04	·	·	·	01	01	02	·	·	·	·	·	·	·	·	02	17	76	·	·	·	01	101	·	04	45	407	87	-7	15	7	5	10
		Jüterbog (Alt. Lager)	105	·	·	·	03	23	91	01	·	·	·	·	·	·	·	·	00	00	00	00	01	00	17	77	·	·	01	01	09	·	00	13	243	64	-14	11	5	5	10
		Mückendorf	55	01	·	·	17	14	100	09	·	·	·	·	·	·	·	·	·	·	01	·	02	03	20	91	·	01	03	05	80	·	03	37	387	92	-3	16	7	11	10
		Trebbin	40	·	·	·	21	25	86	06	·	·	·	·	·	·	·	·	00	00	·	01	·	02	18	84	·	·	·	·	71	·	01	24	339	87	-5	11	7	7	16
		Treuenbrietzen	61	01	·	·	·	13	93	·	·	·	·	·	·	·	·	·	·	·	·	·	·	·	31	90	·	·	·	·	89	·	14	35	276	57	-13	9	7	5	10
		Brück	44	04	·	·	08	16	75	05	02	·	·	·	02	04	·	·	·	·	00	01	03	·	21	109	·	·	01	·	30	01	12	17	311	80	-8	17	7	9	13
	Hauptkanal bis Nuthe	Werder	33	·	·	·	05	38	75	·	·	·	·	·	·	·	·	·	·	00	00	00	00	00	17	75	·	·	00	00	100	00	05	45	370	86	-6	8	6	5	10
		Brandenburg	32	·	·	·	03	10	59	06	·	·	·	·	·	·	·	·	·	·	·	·	·	·	23	115	·	·	·	·	75	·	·	25	316	70	-13	8	6	4	10
		Schmerwitz	180	04	·	·	03	12	65	02	·	·	·	·	·	·	·	·	·	·	·	·	04	02	19	120	·	·	02	02	85	05	06	60	391	83	-8	16	5	10	12
		Ziesar	60	03	·	·	02	15	56	03	·	·	·	·	·	·	·	·	·	·	·	·	02	02	18	95	·	·	·	·	95	08	10	28	337	80	-8	13	7	8	11
		Krüssau	50	03	·	·	14	18	50	02	01	·	07	·	02	02	01	01	·	·	·	·	·	03	17	112	·	·	02	36	96	34	13	49	457	114	+5	20	10	9	10
		Genthin	37	·	·	·	14	11	51	·	·	·	·	·	·	·	·	·	·	·	·	·	·	05	09	123	·	·	·	35	123	15	·	15	421	96	-2	10	8	7	9
		Sydow	31	·	·	·	36	·	50	01	·	·	·	·	·	·	·	·	·	·	·	·	·	·	·	128	·	·	·	·	95	·	·	60	370	112	+5	6	5	3	9
		Rathenow	27	04	·	·	13	25	48	·	·	·	·	·	00	01	·	·	00	00	·	·	·	·	00	11	76	·	·	00	00	120	04	01	75	376	99	0	11	7	4	10
	Hauptkanal	Velten	35	16	·	03	18	26	46	·	·	·	·	·	·	·	·	·	·	·	·	·	·	16	·	80	·	·	·	05	73	11	·	35	329	70	-14	11	9	6	11
		Damme	37	·	·	·	09	26	55	·	·	·	·	·	·	·	·	·	·	·	·	·	01	·	04	87	·	·	·	·	65	03	01	40	299	64	-17	10	5	6	12
	Rhin	Neuruppin	42	·	·	·	34	10	49	·	·	·	·	·	·	·	·	·	·	·	·	·	·	01	·	34	·	·	·	·	57	18	·	·	223	48	-25	7	6	4	9
		Fehrbellin	40	03	04	06	21	09	59	·	02	01	·	·	·	·	·	·	·	·	·	·	·	08	13	69	·	·	·	·	88	04	03	51	357	81	-8	15	6	7	9
		Neu-Glienicke	95	15	·	·	40	34	64	·	·	·	·	·	·	·	·	·	·	·	·	·	·	·	15	21	·	·	·	·	97	·	09	61	354	51	-22	9	8	5	10
		Michaelisbruch	25	06	·	·	04	05	49	·	·	·	·	·	·	·	·	·	·	·	·	·	·	02	09	44	·	·	·	·	54	05	·	35	213	52	-20	6	4	6	10
		Ebereschenhof	31	00	·	·	11	26	49	·	·	·	·	·	·	·	·	·	·	·	·	·	·	·	05	62	·	·	·	·	89	·	·	23	265	63	-15	7	6	3	9
	Havel	Freyenstein	80	25	·	·	39	07	50	·	·	·	·	·	·	·	·	·	·	·	·	·	·	·	17	44	·	·	·	19	105	16	15	27	424	75	-15	11	10	7	10
		Wittstock	66	08	07	05	37	44	53	00	01	·	·	00	00	00	00	·	00	·	00	02	02	00	10	30	·	00	00	02	64	08	04	28	371	76	-12	16	7	8	13
		Kyritz	44	15	05	·	31	24	64	01	00	·	·	·	·	·	·	·	·	·	00	00	00	03	02	87	·	·	·	02	60	45	04	24	417	89	-5	14	8	6	10
		Havelberg	40	10	05	·	30	·	65	·	·	·	·	·	·	·	·	·	·	·	·	·	·	·	00	50	·	·	·	·	53	11	15	50	309	64	-17	10	9	5	10
Mündung bis Havel	Stepenitz	Meyenburg	86	03	05	·	85	·	30	·	·	·	·	·	·	·	·	·	·	·	·	·	·	·	11	22	·	·	·	·	40	·	11	44	271	54	-23	9	7	5	10
		Gülitz	60																																					
		Pritzwalk	66	·	·	·	71	·	52	·	·	·	·	·	·	·	·	·	·	·	·	·	·	·	·	84	·	·	·	15	76	18	·	·	316	60	-21	6	6	4	9
		Perleberg	31	·	15	·	15	00	64	·	·	·	·	·	07	·	·	·	·	·	·	·	·	·	18	64	·	·	·	·	102	09	·	41	385	73	-14	9	7	5	10
		Wittenberge	23	17	·	·	43	10	40	02	·	·	10	·	·	·	·	·	·	·	·	·	·	·	16	90	·	·	·	·	86	16	10	39	380	76	-12	12	11	6	9
	Aland	Gardelegen	44	02	·	·	60	·	40	01	·	·	14	12	·	·	·	·	·	·	02	·	·	05	17	50	·	·	·	15	66	25	30	45	384	79	-10	15	11	9	10
		Güssefeld	40	06	02	·	93	·	41	·	03	·	31	·	·	·	·	·	·	·	·	·	·	01	16	169	·	·	·	12	107	22	34	33	570	119	+9	14	10	8	10
		Großschwechten	33	21	·	·	63	21	44	·	02	·	·	·	·	·	·	·	·	·	·	·	·	·	19	49	·	·	·	·	162	19	·	66	466	118	+7	10	9	5	10

1938 **Tägliche Niederschlagshöhen in Millimetern, gemessen um 7 Uhr morgens** Dezember

Flußgebiet		Ort	Seehöhe m	1	2	3	4	5	6	7	8	9	10	11	12	13	14	15	16	17	18	19	20	21	22	23	24	25	26	27	28	29	30	31	Monatssumme mm	Monatssumme % d. Norm.	Abweichung v. d. Norm	Zahl der Tage mit Niederschl. N 0.1	N ≥1.0	✳ ≥0.1	☒
Mündung bis Havel	Elbe A.	Seehausen (Altm.)	21	00	·	·	51	12	48	·	·	·	12	·	·	·	·	·	·	00	·	00	00	·	80	143	·	·	·	·	33	70	19	24	412	89	-5	9	9	5	9
	Elbe	Wendisch Warnow	35																																						
		Lenzen	17	16	·	·	42	·	34	·	24	08	25	·	·	·	·	·	·	·	·	·	·	·	·	36	28	06	14	28	67	26	·	08	382	72	-14	14	11	8	9
	Elde	Röbel	65	15	09	14	147	·	58	·	·	·	·	·	·	·	·	·	·	·	·	·	·	12	·	18	·	·	·	·	83	09	04	30	397	89	-5	11	8	6	5
		Waren	68	21	09	03	74	11	45	·	·	·	·	·	·	·	·	·	·	·	·	·	·	01	06	42	·	·	·	03	70	05	01	26	317	63	-13	14	7	8	9
		Plau	63	17	·	·	96	·	50	(02)	·	·	12	·	·	·	·	·	·	·	·	·	·	·	·	(42)	·	·	·	·	(80)	(10)	(15)	(12)	346	69	16	10	9	5	9
		Redlin	57	21	02	04	80	20	41	01	·	·	01	·	·	·	·	·	·	·	·	·	·	·	16	45	·	02	·	18	16	19	19	52	415	86	-7	16	11	8	10
		Hohenviecheln	50	25	09	·	30	01	52	08	·	·	25	·	·	·	·	·	·	·	·	·	·	·	·	50	·	·	·	25	27	09	·	39	300	61	-19	12	8	5	9
		Schwerin	52	02	05	·	99	·	53	04	·	·	29	·	·	·	·	·	·	·	·	·	·	·	·	66	·	·	·	12	84	10	13	36	353	63	-21	12	9	6	10
		Friedrichsmoor	40	25	03	·	40	·	58	10	·	·	25	·	·	·	·	·	·	·	·	·	·	·	08	(60)	·	·	·	(30)	15	(10)	(09)	23	306	55	-25	13	10	7	10
		Grabow	30	·	17	·	48	·	53	·	·	·	·	·	·	·	·	·	·	·	·	·	·	·	02	24	·	·	·	·	132	23	21	32	352	60	-23	9	8	6	10
		Dömitz	15	·	08	·	41	·	48	·	·	·	29	·	·	·	·	·	·	·	·	00	·	·	00	14	87	·	·	·	16	112	11	13	45	424	86	-7	11	10	7	13
	Jeetzel	Beetzendorf	40	·	12	·	90	·	35	·	·	·	40	·	·	·	·	·	·	·	·	·	·	·	·	(05)	(70)	·	·	·	·	(80)	(30)	·	(20)	382	81	-9	9	8	5	10
		Klötze	55	01	·	·	59	02	27	02	·	02	26	01	·	·	·	·	·	01	·	·	00	00	09	53	·	·	·	12	46	20	04	13	292	63	-17	16	8	8	13
		Salzwedel	23	17	02	01	78	·	43	·	·	·	34	·	01	·	·	·	·	·	·	·	01	01	05	137	·	·	·	10	96	21	16	29	492	102	+1	16	10	9	12
		Arendsee	28	07	01	·	37	·	44	01	·	·	20	·	·	·	·	·	00	00	00	00	00	·	08	104	·	·	01	·	140	19	42	31	455	94	-3	13	8	7	9
		Schnega	50	19	01	06	112	01	·	·	02	45	02	01	01	·	·	·	·	00	00	·	02	01	08	127	·	·	·	17	95	14	24	18	496	98	-1	19	9	9	10
		Lüchow	18	·	·	05	45	·	52	·	·	·	44	·	·	·	·	·	·	·	·	·	·	20	22	106	·	·	·	13	101	20	27	29	481	104	+2	12	11	8	10
	Sude	Hagenow	25	27	05	·	37	·	53	05	·	·	25	·	·	·	·	·	·	·	·	·	·	·	15	66	·	·	00	52	64	·	40	44	433	74	-15	18	10	6	10
		Lübtheen	15	26	05	01	37	01	63	·	00	·	38	·	·	·	·	·	·	·	·	·	00	·	·	09	93	·	01	00	23	76	09	33	35	450	85	-8	15	9	8	10
		Kloddram	180	36	07	·	42	22	73	·	·	·	53	·	·	·	·	·	·	·	·	·	·	·	·	64	·	·	·	·	137	·	36	20	490	84	-9	10	9	4	9
		Zarrentin	40	16	17	05	14	·	65	06	02	·	56	02	00	01	03	·	·	·	·	·	00	·	00	02	67	·	·	00	44	75	03	26	33	433	(74)	(-15)	16	10	7	10
	Elbe	Büchen	18	22	05	06	33	03	81	10	00	10	96	01	·	·	·	·	·	·	·	·	·	·	·	08	67	·	00	01	19	82	19	52	27	560	98	-1	18	12	8	10
		Lauenburg	45	16	04	02	49	02	71	07	00	06	57	09	00	01	00	·	·	00	00	00	·	00	01	79	·	·	02	54	107	03	47	13	530	90	-6	19	9	8	10
	Ilmenau	Uelzen (Luisenstr.)	38	21	02	·	48	·	44	02	·	03	60	·	·	·	·	·	·	·	·	·	01	·	·	111	·	01	01	08	112	10	19	24	467	81	-11	16	9	9	9
		Velgen	85	22	03	05	54	06	57	·	·	03	73	·	·	·	01	·	·	00	·	·	·	·	·	07	117	·	02	07	33	92	09	34	22	527	95	-3	18	9	9	11
		Lüneburg (Schildsteinweg)	38	12	10	01	47	07	67	01	·	03	84	03	00	·	02	·	·	·	00	00	·	01	00	96	·	00	01	18	113	07	29	25	524	98	-1	18	10	7	11
		Hohenfier	64				30	12					52													20					64	19	21	12	230	43	-31	8	8	5	9
		Dahlenburg	35	53	06		62	69	21				39	·	·	·	·	·	·	·	·	·	·	·	·	85	·	24	13	14	89	09	01	31	520	100	0	14	11	8	9
	Stör bis Ilmenau	Stöckte	3	03	07	00	43	·	47	01	·	14	76	·	·	·	·	·	·	·	·	00	·	·	·	(75)	·	·	·	(10)	65	·	(20)	(05)	366	77	11	12	8	5	10
		Sahrendorf-Schätz.	70	08	02	02	26	04	65	02	·	04	85	·	·	·	·	·	·	·	·	00	00	00	04	118	·	·	00	33	104	26	24	25	526	77	18	16	9	7	13
		Reinbek	9	·	37	·	48	·	88	42	·	·	61	·	·	·	·	·	·	·	·	·	·	·	·	91	·	·	·	81	86	·	50	27	611	98	-1	10	10	5	9
		Bargteheide	43	11	19	18	43	00	82	04	00	04	79	·	·	·	·	·	·	·	·	00	·	·	06	93	00	06	00	24	100	82	15	27	533	82	-12	16	11	8	10
		Hamburg-Fuhlsbüttl.	40	07	07	13	78	·	77	02	·	08	115	·	·	·	·	·	00	·	00	00	·	00	00	98	·	03	02	19	92	00	53	34	608	100	0	15	9	7	9
		Harbg.-Wilhelmsb.	17	06	23	00	88	·	53	06	00	·	115	·	·	·	·	·	·	00	00	00	00	00	00	94	·	·	·	29	148	00	(25)	·	572	98	-1	10	8	4	10
		Sauensiek	40	10	25	14	54	01	47	01	·	03	85	·	·	·	·	·	·	·	·	00	00	00	07	83	·	00	01	19	117	01	13	15	496	81	-12	17	11	8	10
		Estebrügge	1	07	15	12	60	·	53	10	01	08	89	·	·	·	·	·	·	·	·	00	00	·	00	03	87	·	02	00	42	105	·	31	05	530	88	-7	16	10	7	10
		Stade	20	15	14	00	45	·	65	07	·	10	65	02	02	01	·	·	·	·	·	02	·	·	·	02	130	·	·	·	46	96	·	18	07	527	91	-5	17	10	7	11
		Rantzau	10	17	12	02	84	01	75	05	·	08	109	·	·	·	·	·	·	·	·	·	·	·	·	00	96	·	00	00	46	73	·	41	37	606	97	-2	14	10	5	10
		Nindorf	1	15	07	01	17	01	71	01	01	33	29	·	·	·	·	·	·	·	·	·	·	·	·	04	85	02	·	·	76	60	·	40	10	496	76	-16	17	10	7	10
		Glückstadt	3	12	04	84	·	·	71	04	·	20	74	·	·	·	·	·	·	·	·	·	·	·	·	102	·	·	·	82	46	·	31	06	476	80	-12	12	8	5	9
	Stör	Neumünster	21	24	13	02	19	01	82	05	00	05	108	00	00	·	·	·	·	·	·	·	·	01	00	10	50	10	04	01	70	81	01	44	16	547	77	-16	20	12	11	12
		Seth	33	19	10	06	58	00	82	01	00	05	83	·	·	·	01	·	00	·	·	·	·	·	00	07	39	·	00	01	84	48	03	34	15	496	77	-15	17	10	8	10
		Bramstedt (Bad)	10	11	21	01	47	01	95	07	·	08	101	·	·	·	·	·	·	00	·	·	·	·	00	03	31	·	03	·	60	50	·	32	81	492	75	-16	16	10	7	10
		Itzehoe	14	42	08	02	10	01	86	11	01	19	103	·	·	·	·	01	·	·	·	·	·	·	00	01	92	20	03	00	43	117	·	52	52	646	94	+4	19	11	8	9
		Christinenthal	20	12	13	05	20	·	117	06	·	37	102	·	·	·	·	·	·	·	·	·	·	·	·	05	41	05	03	01	17	58	·	49	25	516	75	-17	17	11	8	10
	E.	Freiburg a. E.	3	25	12	04	12	22	78	11	01	33	71	·	02	01	·	·	·	·	·	·	·	·	05	25	·	03	·	44	38	·	68	14	468	68	-12	19	13	7	10

633

1938 — Tägliche Niederschlagshöhen in Millimetern, gemessen um 7 Uhr morgens — Dezember

Flußgebiet		Ort	Seehöhe m	1	2	3	4	5	6	7	8	9	10	11	12	13	14	15	16	17	18	19	20	21	22	23	24	25	26	27	28	29	30	31	Monatssumme mm	Monatssumme % d. Norm.	Abweichung v. d. Norm.	Zahl der Tage mit Niederschl. ≥0,1	Niederschl. ≥1,0	✳ ≥0,1	☒
Von der Elbe bis zur Weser																																								
Hannoversche Küste (Elbe-Weser)	Oste	Elsdorf	30	2.1	2.2	0.8	2.7	·	0.5	0.2	·	2.1	6.3	0.0	0.0	0.0	·	·	·	·	·	·	·	·	0.0	11.3	·	0.1	·	5.8	7.1	·	3.6	5.2	54.5	(90)	(-6)	14	11	6	9
		Selsingen	22	0.3	1.2	1.1	3.1	·	4.3	·	·	1.0	7.3	·	·	0.3	·	·	·	·	·	·	·	·	1.2	12.5	·	·	·	2.0	7.0	·	1.5	0.5	44.5	66	-23	14	11	6	10
		Bremervörde	6	1.6	3.0	0.5	3.3	·	6.3	1.3	0.0	1.7	6.8	·	·	·	·	·	·	0.2	·	0.0	0.1	0.0	0.3	9.6	·	0.1	·	5.5	8.6	·	2.5	2.0	54.6	81	-13	17	12	9	12
		Neuhaus a. Oste	2	1.4	1.5	0.2	2.4	·	8.4	1.0	·	2.9	8.3	·	·	·	·	·	·	·	·	·	·	·	·	16.2	·	·	·	4.3	7.5	·	3.5	·	57.6	85	-10	12	11	4	9
	Nordsee	Steinau	1	1.1	0.8	0.6	2.3	·	4.5	0.2	·	3.1	6.0	·	·	·	·	0.1	·	·	·	·	·	·	1.1	6.6	·	0.1	·	1.1	3.3	·	2.6	0.1	33.6	56	-27	16	10	6	6
		Lamstedt	25	1.6	0.7	0.2	·	·	7.6	0.3	0.7	4.9	6.5	·	·	·	·	·	·	·	·	·	·	1.1	0.5	10.4	·	·	·	1.7	6.9	·	5.2	·	54.3	83	-11	14	9	5	11
		Altenbruch	4	2.2	2.3	·	1.1	·	8.2	1.4	·	4.0	5.4	·	·	·	·	·	·	·	·	·	·	·	·	8.0	·	·	·	1.2	0.2	·	3.2	0.7	37.3	62	-23	12	10	5	9
		Altenwalde	8	3.5	2.9	0.2	1.5	·	7.3	1.2	·	3.4	6.6	·	·	·	·	·	·	·	·	·	·	·	2.2	7.3	·	·	·	5.0	5.7	·	3.4	1.7	51.9	(87)	(-8)	14	12	5	10
		Feldsating	2	2.2	1.7	0.8	2.2	·	6.1	0.1	·	3.3	5.3	0.1	·	·	·	·	·	·	·	·	·	·	1.4	8.2	·	·	·	2.6	3.0	·	1.7	·	40.7	66	-21	14	11	5	10
		Köhlen	12	1.3	(1.5)	0.2	4.1	·	5.2	1.0	·	2.9	6.1	·	·	·	·	·	·	·	·	·	·	·	1.1	9.4	·	·	·	6.9	4.0	·	5.2	·	49.5	81	-12	13	12	5	10
		Bremerhaven	4	1.4	1.5	0.8	3.5	0.1	3.9	0.5	·	2.0	3.8	0.1	·	·	·	·	·	·	·	·	0.0	0.0	1.4	12.8	·	·	·	3.6	4.1	·	2.2	0.1	41.8	(75)	(-14)	16	11	5	11
Weser																																								
Werra	Werra	Saargrund	540	1.4	2.0	0.6	18.9	1.6	7.6	4.1	·	·	·	·	·	·	·	·	·	·	·	1.0	0.7	·	3.8	3.6	1.6	1.2	1.1	·	12.2	2.1	3.1	13.0	79.6	67	-38	18	16	15	24
		Hildburghausen	381	2.3	2.3	·	12.9	0.8	5.4	3.0	·	·	·	·	·	·	·	·	·	·	·	·	·	·	·	7.8	·	1.0	0.5	·	10.4	1.0	3.8	7.3	58.5	89	-7	13	11	8	9
	Schleuse	Unterneubrunn	460	1.2	3.0	0.6	15.7	4.2	5.5	3.5	0.0	·	·	·	·	·	·	·	0.0	·	0.1	0.2	0.2	0.2	0.1	3.5	3.4	2.3	4.4	5.4	5.3	10.3	5.9	2.3	8.3	85.6	97	-2	22	16	18	15
		Frauenwald	745	2.7	8.6	0.8	22.5	5.2	8.3	2.6	·	·	·	·	·	·	·	·	0.6	0.7	0.4	·	·	0.5	2.1	24.4	2.1	3.0	1.2	·	7.4	2.1	1.5	3.5	104.6	80	-25	20	15	16	28
		Schleusingen	414	1.7	3.1	0.7	14.3	2.0	7.3	2.1	·	·	·	·	·	·	·	0.2	0.0	0.2	·	·	·	0.1	1.5	5.6	1.4	0.2	0.6	·	11.0	0.9	1.4	9.3	63.8	90	-7	19	12	12	10
		Schmiedefeld	720	1.3	9.3	1.1	25.7	0.7	6.4	2.7	·	·	·	·	·	·	·	·	·	·	0.4	0.3	0.4	0.1	2.5	4.3	0.7	0.8	1.0	0.0	9.4	1.1	3.7	3.9	82.4	64	-46	20	13	17	28
	W.	Tachbach	355	0.9	3.6	0.2	11.0	2.5	3.9	3.1	·	·	·	·	·	·	·	·	0.2	·	0.0	·	0.0	0.0	1.3	5.3	2.1	0.1	0.2	0.0	10.4	1.6	3.4	7.4	57.2	97	-2	17	12	10	13
	Hassel	Suhl	440	0.2	6.1	1.1	18.8	3.5	11.0	4.1	·	·	·	·	·	·	·	·	·	·	0.0	·	·	·	2.6	4.8	0.9	0.3	0.4	2.6	11.6	2.1	3.9	7.8	81.8	99	-1	17	13	13	16
		Oberschönau	515	1.3	3.1	0.3	11.1	12.3	5.9	8.7	0.1	·	·	·	·	·	·	·	0.0	0.0	0.3	1.1	0.5	0.0	5.7	0.5	0.2	0.3	0.7	2.1	8.1	2.9	4.2	1.8	70.8	74	-24	21	13	18	16
		Kühndorf	456	·	2.4	1.4	(13.0)	(2.0)	(8.0)	1.2	·	·	0.9	·	·	·	·	·	·	·	·	·	·	1.2	0.8	3.1	·	5.6	4.4	·	(13.1)	(11.5)	1.9	3.9	(64.4)	98	(-2.)	(16)	(14)	(8)	9
	Hörsel bis Hassel	Henneberg	416	0.4	0.2	·	8.4	4.3	6.1	·	·	·	0.0	·	·	·	·	0.1	·	·	·	·	·	·	·	0.0	0.4	·	6.1	0.1	0.0	9.3	0.1	3.0	5.3	43.8	76	-14	13	7	7	10
		Meiningen	308	0.3	3.0	1.7	14.0	1.8	6.5	1.0	·	·	0.1	·	·	·	0.2	0.3	·	·	·	·	·	·	·	1.0	4.8	2.3	0.4	0.8	0.0	10.7	1.8	2.6	6.6	58.3	111	+6	19	13	10	10
		Geba	670	0.3	3.6	3.2	8.2	3.4	5.9	·	0.8	·	·	·	·	·	0.8	0.5	·	·	·	·	·	·	·	3.1	2.8	4.7	1.0	4.6	·	6.8	2.1	4.7	6.2	62.7	87	-9	18	14	15	13
		Schmalkalden	330	0.3	1.8	0.5	10.1	3.4	8.1	2.7	·	·	·	·	·	·	·	·	·	·	·	·	0.0	0.0	0.0	1.7	5.2	·	0.1	1.7	0.0	8.3	2.6	1.8	3.8	52.1	97	-2	15	12	8	10
		Roßdorf	400																																					
		Brotterode	580	0.4	0.1	1.8	24.1	2.4	10.3	9.3	0.1	·	·	·	·	·	·	·	0.0	·	0.7	1.7	1.9	0.4	1.3	5.2	1.4	0.8	1.4	0.1	11.3	3.7	2.6	6.8	87.8	93	-6	22	15	17	18
		Inselsberg	916	1.6	·	2.3	21.1	2.5	6.1	5.0	·	·	·	·	·	·	·	·	0.5	·	1.3	·	·	·	0.9	5.8	2.5	0.0	6.4	0.3	2.8	3.9	0.5	10.6	74.1	61	-78	17	13	18	28
		Breitungen	250	1.4	3.4	2.3	12.0	2.6	9.8	3.1	·	·	·	·	·	·	·	·	·	·	·	·	·	·	0.2	0.2	5.8	0.9	0.4	0.4	0.1	10.9	4.1	0.9	2.6	61.1	127	+13	18	11	11	11
		Salzungen	253	0.7	0.9	0.3	11.0	2.1	13.0	0.2	·	·	0.2	·	·	·	·	·	0.0	·	0.0	0.1	·	0.0	1.3	5.2	·	·	1.1	·	13.0	2.3	2.2	6.3	59.3	122	+11	16	10	8	10
		Vacha	240	0.7	1.9	·	12.3	0.2	4.8	0.2	·	·	·	·	·	·	·	·	·	·	·	·	0.1	0.5	3.9	2.4	2.4	1.7	0.9	·	9.6	2.1	1.1	2.9	48.0	94	-3	18	11	11	11
		~~Tann~~ *Hilders 450*	~~370~~	0.6	3.2	0.8	20.3	5.9	1.5	0.1	·	·	·	·	·	·	·	·	·	·	·	·	0.2	·	0.5	5.2	·	2.9	0.8	5.4	8.5	1.2	0.9	6.9	64.9	96	-2	17	10	11	10
		Rasdorf	320	1.2	0.9	0.2	15.8	·	2.6	0.2	·	·	·	·	·	·	·	·	·	·	·	·	0.2	0.8	0.9	5.8	6.2	0.4	0.8	0.2	6.0	0.4	0.4	0.3	43.3	88	-6	18	6	12	12
		Heringen	230	0.1	1.5	·	14.5	·	5.4	0.7	·	·	·	·	·	·	·	·	·	·	·	·	0.1	·	0.5	5.8	0.1	·	·	·	4.4	1.4	0.5	2.2	37.2	73	-14	15	7	8	9
		Marksuhl	246	1.0	1.5	0.0	10.4	1.4	8.9	1.3	·	·	·	·	·	·	·	·	·	·	·	·	1.1	0.6	2.9	·	·	·	5.7	1.5	10.1	·	5.5	10.1	62.0	127	+13	14	13	8	12
		Frauenborn	295	·	2.4	·	9.8	4.7	4.3	1.5	·	·	·	·	·	·	·	·	·	·	·	0.9	0.6	0.5	·	1.7	5.7	·	·	·	15.5	1.7	3.4	5.0	57.4	110	+5	14	11	9	14
	Hörsel	Tabarz	394	1.1	3.0	0.9	25.0	1.0	7.0	3.5	·	·	·	·	·	·	·	·	·	·	0.1	0.1	0.2	1.6	1.0	1.7	4.4	0.6	0.9	1.1	3.4	4.0	3.0	1.8	4.0	66.4	75	-23	22	15	16	13
		Gotha	330	·	0.2	0.5	6.8	0.2	1.1	0.1	·	·	·	·	·	·	·	·	·	·	0.1	0.1	·	0.2	0.1	0.6	5.6	0.0	·	1.3	0.1	0.6	3.0	0.3	0.5	21.4	53	-15	18	5	12	15
		Großenbehringen	281	0.7	2.1	0.2	6.5	1.1	4.3	0.9	0.2	·	·	·	·	·	·	·	·	·	0.0	(0.3)	(0.5)	·	(1.0)	(5.0)	(2.5)	(1.0)	(0.5)	(1.0)	(0.5)	(5.0)	(4.0)	(1.0)	(2.0)	(40.3)	(86)	(-6)	(21)	(13)	(13)	15
		Eisenach	222	0.8	4.2	0.2	9.9	1.3	5.5	2.4	0.1	·	·	·	·	·	·	·	·	·	0.0	0.1	0.0	0.3	0.0	1.2	5.4	0.4	0.0	1.1	0.1	4.9	2.3	1.3	1.8	43.0	96	-2	19	12	11	15
	Vereinig. b. Hörsel	Frankenroda	180	·	5.2	·	15.4	0.2	11.0	0.4	·	·	·	·	·	·	·	·	·	·	·	0.2	·	0.5	·	2.2	3.6	·	·	0.4	·	6.0	1.0	3.8	5.8	55.7	114	+7	14	9	9	12
		Eschwege	186	0.9	1.5	·	7.2	2.3	5.6	0.2	·	·	0.2	·	·	·	·	·	·	·	0.0	0.1	·	·	0.0	1.4	5.0	0.4	·	0.0	0.0	3.4	1.3	0.7	4.3	34.4	76	-12	15	9	8	14
		Wichmannshausen	203	1.6	1.7	0.1	13.5	0.4	6.4	1.5	·	·	0.5	·	·	·	·	·	·	·	0.1	0.3	·	0.9	0.1	0.9	6.1	0.5	0.1	0.1	·	15.3	1.8	4.4	3.6	59.9	107	+4	21	10	13	15

1938

Tägliche Niederschlagshöhen in Millimetern, gemessen um 7 Uhr morgens

Dezember

Flußgebiet		Ort	Seehöhe m	1	2	3	4	5	6	7	8	9	10	11	12	13	14	15	16	17	18	19	20	21	22	23	24	25	26	27	28	29	30	31	Monatssumme mm	Monatssumme % d. Norm.	Abweichung v. d. Norm.	Zahl der Tage mit Niederschl. ≥0.1	≥1.0	≥0.1	☒
Werra	Vereinig. b. Hörsel	Groß Almerode	350	16	31	06	198	05	127	16	·	·	·	·	·	·	·	·	·	·	·	02	02	23	45	·	·	06	24	53	42	84	91	751	104	+3	17	12	10	10
		Witzenhausen	136		05	00	51	03	64	04	·	·	·	·	·	·	·	·	·	·	·	·	·	07	30	·	·	08	·	61	24	16	35	368	80	-9	12	7	7	9
		Hannov. Münden	125	01	11	03	109	·	111				04											24	67			02	·	83	20	79	56	570	95	-3	13	9	7	10
Fulda	Schlitz bis Quelle	Wasserkuppe	923	03	27	11	76	08	68	07	·	·	00	·	·	·	·	·	00	·	·	00	02	·	26	29	10	03	18	30	65	56	10	35	484	57	-36	18	13	16	22
		Gersfeld	512	08	64	31	181	07	89	20	·	·	02	·	·	·	·	·	·	·	·	·	·	00	21	41	21	03	04	10	105	20	17	70	714	90	-8	18	13	10	9
		Oberkalbach	375	27	77	23	118	·	81		·	·	·	·	·	·	·	·	·	·	·	05	·	·	50	35	14	16	10	16	20	14	19	29	604	76	-17	16	15	11	11
		Fulda	330	06	28	01	97	03	74	01	·	·	·	·	·	·	·	·	·	·	·	00	00	00	42	47	00	07	01	00	53	19	06	45	430	88	-6	15	8	8	10
		Grebenhain	436	30	75	50	251	·	110	65	·	·	·	·	·	·	·	·	·	·	·	05	·	·	61	45	03	13	02	·	144	16	92	82	1044	94	-7	16	13	10	12
	Schlitz	Hosenfeld	380	16	45	34	201	·	89	·	·	·	02	·	·	·	·	·	·	·	·	01	·	·	82	24	02	24	04	·	25	18	12	15	594	89	-7	16	12	10	11
		Lauterbach-Süd	295	08	66	17	123	03	64	02	·	·	·	·	·	·	·	·	·	·	·	·	·	·	53	66	·	26	05	·	50	20	07	26	536	100	0	15	10	8	10
		Salzschlirf	242	08	69	11	105	·	97	·	·	·	·	·	·	·	·	·	·	·	·	02	·	67	54	04	14	01	·	53	21	07	29	542	104	+2	15	10	10	11
		Schlitz	238	04	41	03	120	·	74	06	00	·	·	·	·	·	02	00	·	·	·	00	00	38	50	·	03	02	·	60	20	·	45	468	89	-6	14	8	7	11
	Eder bis Schlitz	Solms	216	10	49	04	155	02	68	06	·	02	01	01	01	01	·	·	·	·	·	·	·	·	35	57	02	01	02	01	96	12	29	44	579	114	+7	22	10	10	10
		Hersfeld (Kurpark)	202	14	36	05	173	03	67	10	00	·	04	00	·	·	·	02	·	·	00	00	00	02	36	54	06	06	07	00	104	08	20	39	536	103	+2	19	10	10	10
		Neuenstein	293	·	32	30	203	·	71		·	·	·	·	·	·	·	·	·	·	·	·	·	·	·	29	71	53	·	·	30	33	35	·	587	94	-4	10	10	6	10
		Elters	435	07	·	15	183	04	68	15	·	·	·	·	·	·	·	·	·	·	·	·	·	01	03	51	02	22	08	·	72	20	18	36	525	87	-8	16	10	10	11
		Hünfeld	260	12	25	05	138	04	64	08	·	·	·	·	·	·	·	·	·	·	·	·	·	·	33	43	09	·	10	10	59	21	18	37	436	106	+3	16	12	9	10
		Friedewald	385	09	33	·	161	·	68	04	·	·	·	·	·	·	·	·	·	12	·	·	·	02	·	18	20	24	17	15	42	59	·	13	487	91	-5	15	12	10	10
		Ziebach	260	10	32	·	143	·	62	14	·	·	03	·	·	·	·	·	·	·	00	00	01	·	25	50	·	11	04	01	100	25	17	18	516	102	+1	16	12	10	14
		Seifertshausen	280	11	25	08	151	41	82	26	·	02	03	·	·	·	·	·	·	02	01	01	02	02	41	14	28	01	02	43	146	22	48	34	734	133	+18	24	14	15	14
		Rengshausen	300	13	29	27	212	·	67	02	·	·	03	·	·	·	·	·	·	01	·	02	02	·	55	58	06	·	05	·	101	15	17	26	647	116	+9	18	11	11	15
		Spangenberg	300	20	06	18	180	00	91	·	·	·	·	·	·	·	·	·	·	·	·	·	·	·	48	56	01	03	05	02	88	13	24	07	562	110	+5	14	8	10	10
		Melsungen (A. Keßb.)	190	07	15	04	184	04	65	03	01	·	03	·	·	·	·	·	·	·	·	·	·	·	58	30	·	01	01	·	112	13	38	42	581	129	+13	17	9	8	10
	Eder	Erndtebrück	495	28	103	71	239	05	103	15	07	24	27	·	02	·	01	01	01	01	02	03	05	17	45	05	07	·	23	01	170	07	57	57	1027	84	-19	28	14	15	12
		Girkhausen	485	23	137	162	189	·	138	17	·	10	17	·	·	·	·	12	08	11	·	·	·	·	160	31	08	14	02	10	340	09	53	62	1314	104	+4	21	17	10	10
		Berleburg	420	09	107	72	226	·	120	09	·	20	21	·	·	·	·	·	·	·	·	·	·	·	68	40	08	·	·	43	131	03	78	67	1022	90	-11	16	12	9	10
		Hatzfeld	350	21	118	25	148	·	68	·	·	21	·	·	·	·	·	·	·	·	·	·	·	12	63	11	·	02	05	·	150	00	50	50	744	94	-5	14	12	8	11
		Osterfeld	383	11	13	21	162	·	48	·	·	·	·	·	·	·	·	·	·	·	·	·	·	·	82	36	·	·	·	·	198	·	71	60	702	75	-24	10	10	5	10
		Winterberg	650	51	125	47	310	·	106	34	·	11	14	·	·	·	·	·	·	·	·	·	·	·	85	35	·	·	·	19	230	07	31	95	1200	93	-9	15	14	8	13
		Hallenberg	400	37	181	50	280	·	67	17	04	11	·	·	·	·	·	·	·	·	·	·	01	·	75	48	·	·	02	62	109	01	57	43	1043	101	+1	17	13	10	10
		Medebach	405	51	91	65	168	·	92	·	·	·	·	·	·	·	·	·	·	·	·	·	·	·	81	31	21	10	·	·	183	59	20	72	944	103	+3	11	11	6	10
		Fürstenberg (Kr. Eisenberg)	415	12	106	17	145	05	07	06	·	05	·	·	·	·	00	02	00	·	·	·	02	00	70	51	·	·	10	17	138	08	34	36	671	100	0	18	11	8	10
		Frankenau	430	24	32	11	88	02	40	·	02	10	·	·	·	·	·	·	·	01	02	01	02	·	75	43	·	·	04	·	72	03	23	16	451	76	-14	19	11	11	10
		Korbach	368	30	94	10	154	·	40	03	·	03	03	·	·	·	·	01	·	·	·	00	07	00	73	48	01	03	03	11	119	12	26	40	681	111	+7	20	12	11	12
		Alraft	293	14	82	07	152	·	19	02	00	04	·	·	·	·	·	·	·	·	·	·	·	·	94	23	·	·	03	14	105	08	34	51	612	133	+15	15	10	8	10
		Edersee	235	18	46	04	116	·	16	·	·	·	·	·	·	·	02	·	·	·	·	·	·	·	75	53	·	·	·	13	90	08	15	14	462	102	+1	13	10	7	10
		Elberberg	320	15	15	11	111	·	34	·	·	·	·	·	·	·	·	·	·	·	·	·	·	·	79	52	·	·	·	·	170	17	26	35	565	143	+16	11	11	6	10
		Fritzlar	190	08	12	36	88	·	26	·	·	·	01	·	·	·	·	·	·	00	00	·	·	04	61	53	05	·	03	24	103	11	26	03	464	104	+2	16	10	10	11
	Eder, Schwalm	Meiches	467	18	83	15	114	·	97	11	·	·	·	·	·	·	·	·	·	·	·	·	00	·	01	63	45	03	38	04	·	41	25	20	55	633	73	-23	16	13	10	13
		Alsfeld	272	15	01	32	51	05	79	·	·	·	·	·	·	·	·	·	·	·	·	·	·	·	103	90	·	05	12	·	56	23	·	09	481	84	-9	13	9	7	10
		Lingelbach	380	·	44	08	135	16	05	·	·	·	·	·	·	·	·	·	·	·	·	01	·	·	63	30	05	03	03	·	80	17	19	36	525	102	+1	15	9	10	10
		Holzburg	280	16	44	16	74	·	49	·	·	·	·	·	·	·	·	·	·	·	·	·	·	·	94	40	·	·	62	02	04	12	05	08	446	98	-1	13	9	8	10
		Hauptschwenda	500	17	62	16	189	05	73	11	·	·	00	·	·	·	·	·	·	·	00	00	02	·	56	58	·	02	03	00	94	35	31	51	703	97	-2	16	12	10	12
		Treysa	205	15	·	16	46	·	47	20	·	·	·	·	·	·	·	·	·	·	·	·	·	·	70	32	·	·	07	·	68	13	12	20	366	80	-9	12	11	7	10
		Gilserberg	340	17	37	30	100	·	57	·	·	07	·	·	·	·	07	02	·	·	·	·	·	·	95	25	·	·	·	·	84	05	105	02	573	90	-6	14	9	6	10
		Armsfeld	367	·	54	43	165	·	64	06	·	04	·	·	·	·	·	·	·	·	·	·	04	10	108	39	25	25	06	22	105	10	100	21	809	121	+14	18	14	12	12
		Frielendorf	223	07	12	25	107	·	29	·	·	02	·	·	·	·	·	·	·	·	·	·	00	·	89	39	·	02	04	·	117	21	37	18	509	113	+6	14	10	8	12

1938 **Tägliche Niederschlagshöhen in Millimetern, gemessen um 7 Uhr morgens** *Dezember*

Flußgebiet		Ort	Seehöhe m	1	2	3	4	5	6	7	8	9	10	11	12	13	14	15	16	17	18	19	20	21	22	23	24	25	26	27	28	29	30	31	Monatssumme mm	% d. Norm.	Abweichung v. d. Norm.	Zahl der Tage mit Niederschl. ≧0.1	≧1.0	⚹ ≧0.1	☒
Fulda	Vereinigung bis Eder	Wilhelmshöhe	523	·	31	05	145	05	68	03	·	·	00	·	·	·	01	·	·	·	00	00	02	02	49	59	01	·	09	28	130	29	49	51	667	108	+ 5	18	10	12	11
		Kassel (Wilh. All.)	198	10	06	10	98	03	25	02	00	·	00	·	·	·	·	·	00	·	·	00	00	00	31	66	·	00	00	03	98	46	17	39	454	96	- 2	14	10	7	10
		Rottebreite	290	13	·	·	91	·	66	·	01	·	01	·	·	·	·	·	·	·	01	·	·	01	24	47	·	·	02	·	107	23	13	62	452	79	-12	14	9	3	10
		Mönchehof	241	05	14	13	46	12	33	01	·	·	·	·	·	·	·	·	·	·	·	·	·	·	10	75	·	·	05	23	60	18	02	145	422	82	- 9	15	11	8	10
Aller bis zur Vereinigung	Weser	Bursfelde	115	·	13	·	81	11	82	·	·	·	·	·	·	·	·	·	·	·	·	·	·	00	12	81	·	·	03	13	133	28	42	47	552	85	-10	12	11	8	10
		Torfhaus i. Soll.	491	18	44	02	151	15	80	21	08	·	·	·	·	·	·	·	·	·	01	04	03	03	05	113	03	04	12	17	184	20	53	36	797	·	·	22	13	14	14
		Uslar	170	·	42	·	90	02	110	24	·	·	03	·	·	·	·	02	·	·	·	·	·	·	10	95	·	·	04	47	134	18	35	50	666	89	- 8	15	11	8	10
	Diemel	Eimelrod	490	19	115	14	353	·	118	12	·	·	·	·	·	·	·	·	·	·	·	·	·	·	87	58	00	03	09	15	197	23	52	84	1160	140	+33	15	13	9	10
		Beringhausen	315	05	57	·	267	·	85	18	·	08	05	·	·	·	·	·	·	·	·	·	·	·	70	35	·	·	05	·	190	05	·	115	865	102	+ 2	13	8	6	10
		Mengeringhausen	290	07	45	02	179	·	46	07	·	02	·	·	·	·	·	·	·	·	·	·	·	·	78	50	·	·	10	12	173	16	20	61	708	134	+17	15	11	8	10
		Leckringhausen	305	07	32	03	117	·	22	·	·	·	·	·	·	·	·	·	·	·	·	·	·	·	95	20	02	05	03	13	135	19	25	35	533	115	+ 7	15	10	10	10
		Warburg	204	·	27	·	72	·	43	04	·	·	·	·	·	·	·	·	·	·	·	·	·	·	47	72	34	·	·	22	103	04	28	28	478	96	- 2	12	10	8	10
		Escheberg	270	19	43	01	130	·	37	03	06	·	·	·	·	·	·	·	·	·	·	·	00	·	45	60	·	02	04	03	155	38	26	68	640	121	+11	16	10	10	10
		Hofgeismar	160	·	·	·	34	28	87	05	·	·	·	·	·	·	·	·	·	·	·	·	·	·	54	43	·	·	·	25	97	·	28	23	424	89	- 5	10	9	6	9
		~~Langenthal~~ *	~~265~~	09	19	01	92	02	63	17	02	·	·	01	·	·	·	·	·	·	·	00	·	·	11	81	·	01	04	12	119	08	51	36	529	79	-14	13	10	9	10
		Beberbeck	240	·	·	·	97	·	83	14	·	·	·	·	·	·	·	·	·	·	·	·	·	·	18	90	·	·	·	·	80	17	(20	(40	459	85	- 8	9	9	6	10
	W. Nethe	Winnefeld	276	15	15	06	148	13	87	10	06	·	05	·	·	·	·	·	·	·	·	·	·	00	07	85	·	·	05	06	161	13	47	33	662	89	- 8	17	11	8	10
		Borlinghausen	260	02	37	07	180	02	69	10	02	03	04	·	·	·	·	·	·	·	·	·	·	00	57	69	·	00	02	27	195	13	51	61	791	99	- 1	18	11	8	10
		Driburg	230	·	34	05	87	·	137	33	14	06	13	·	·	·	·	·	·	·	·	·	·	00	45	72	00	·	03	38	220	19	54	79	859	81	-20	16	13	7	11
		Brakel	163	·	49	·	136	·	100	21	·	·	·	·	·	·	·	·	·	·	·	·	01	03	06	101	09	03	·	03	93	01	109	94	729	99	- 1	15	8	11	12
	Holzb.	Schießhaus a. Soll.	390	60	40	20	80	60	50	·	·	·	·	·	·	·	·	·	·	·	·	·	·	·	·	84	54	83	98	102	·	·	28	23	788	98	- 2	13	13	7	9
		Holzminden	186	18	36	15	84	01	58	47	·	·	·	·	·	·	·	·	·	·	·	·	·	01	06	108	29	·	14	24	70	74	19	25	629	(84)	(-12	17	14	10	10
	Weser	Stadtoldendorf	228	08	19	25	57	03	68	36	02	01	02	·	·	·	·	·	·	·	·	·	02	02	22	64	·	·	03	52	133	18	23	18	558	80	-14	20	12	10	10
		Ottenstein	300	14	27	·	111	·	68	25	05	·	09	·	·	·	·	·	·	·	·	·	·	01	03	99	·	06	05	05	134	20	29	12	571	67	-28	17	10	10	10
		Scharfoldendorf	154	34	27	17	64	·	72	83	·	·	13	·	·	·	·	·	·	·	·	·	·	00	01	45	·	·	04	·	36	18	·	28	432	(61)	(-27	13	10	6	11
	Emmer	Veldrom	350	15	09	06	121	·	121	28	22	01	20	·	·	·	·	·	·	·	·	·	·	·	36	89	·	·	04	17	183	17	33	68	796	68	-37	17	13	7	10
		Nassengrund	192	06	03	06	66	29	135	21	05	10	31	·	·	·	·	·	·	·	·	·	·	03	19	131	15	05	02	66	302	10	66	10	1001	137	+27	21	14	11	10
		Biesterfeld	242																																						
	Weser	Reher	124	20	·	·	80	·	54	21	18	·	15	·	·	·	·	·	·	·	·	·	·	·	·	92	20	·	·	·	162	·	45	20	547	71	-23	11	11	5	9
		Hameln	68	06	02	04	40	00	24	06	00	01	07	·	·	·	·	·	·	·	·	00	01	00	02	63	00	00	00	46	126	04	10	24	384	57	-27	16	7	8	12
		Rinteln	56	01	09	04	76	01	36	07	16	09	·	·	·	·	·	·	·	·	·	·	·	00	08	85	01	·	·	32	115	14	17	28	459	92	- 4	17	9	8	10
	Werre	~~Braunenbruch~~ **	~~125~~	·	04	11	102	01	83	19	13	07	36	·	·	·	·	·	·	·	·	00	00	00	64	66	01	00	00	33	72	02	43	63	620	(81)	(-15	17	12	8	11
		~~Fuchsberg~~ ***	~~190~~	07	12	07	86	·	53	10	05	06	37	·	·	·	·	·	·	·	·	·	01	01	18	89	·	·	01	28	128	21	27	37	574	(74)	(-20	19	12	9	10
		Herford (Ortslekerstr.)	77	10	19	09	69	·	40	17	04	23	38	·	·	·	·	·	·	·	·	·	·	·	28	98	·	·	·	34	90	·	40	24	543	89	- 7	15	13	6	10
		Bielefeld	176	09	14	05	120	·	75	12	05	45	58	·	·	·	·	·	·	·	·	·	·	·	49	84	10	05	09	21	104	20	21	116	781	101	+1	19	14	10	10
		Melle	81	12	18	21	00	93	47	03	00	10	55	01	00	·	·	·	·	·	·	·	·	00	41	85	01	·	·	31	53	·	36	21	530	71	-22	16	13	8	10
		Oeynhausen	71	09	14	06	65	·	34	06	·	25	40	·	·	·	·	·	·	·	·	·	·	·	(20	(90)	·	·	·	·	(65)	·	·	·	374	62	-23	11	8	3	10
	Weser	Minden	46																																						
		Bückeburg	67	14	02	·	69	·	35	04	06	·	25	·	·	·	·	·	·	·	·	·	·	·	·	91	·	·	·	67	21	·	51	03	388	68	-10	12	8	3	9
		Schlüsselburg	27	08	·	·	51	·	28	10	·	·	41	·	·	·	·	·	·	·	·	·	·	·	16	76	·	·	·	67	17	02	27	36	379	75	-13	12	10	5	10
	Aue	Lübbecke (Stadt)	86	09	24	18	81	·	36	·	·	14	50	·	·	·	·	·	·	·	·	·	·	·	24	81	01	01	·	22	35	17	33	28	455	78	-13	15	12	8	10
		Essern	46	·	05	13	45	·	35	03	·	03	48	·	·	·	·	·	·	·	·	·	·	·	·	89	·	·	·	·	·	·	102	23	366	71	-15	10	7	2	9
		Holzhausen	45	00	12	·	45	·	19	15	·	04	47	·	·	·	·	·	·	·	·	00	00	00	25	85	00	·	·	00	104	·	00	110	466	92	- 4	10	9	4	9
		Freistatt	40	·	15	28	15	34	78	·	·	03	67	·	10	·	·	·	·	·	·	·	·	00	22	112	·	·	·	·	28	·	52	07	471	87	- 7	13	11	5	11
	Weser	Rehburg (Stadt)	37	·	15	04	51	·	31	16	·	·	38	·	·	·	·	·	·	·	·	·	·	·	00	119	·	·	·	24	120	·	09	68	495	(98)	(-1)	11	9	5	10
		Nienburg	25	10	02	03	36	·	27	09	·	04	36	·	·	·	·	·	·	·	·	·	00	00	08	115	·	·	·	28	91	07	42	13	437	75	-15	15	9	6	11
		Brebber	52	10	02	·	71	35	·	05	·	02	47	·	·	·	·	·	·	·	·	·	·	·	14	103	·	·	·	·	105	·	23	18	445	80	-11	12	9	5	10

* Trendelburg 170 ** Horste 195 *** Brake 102

Tägliche Niederschlagshöhen in Millimetern, gemessen um 7 Uhr morgens

Dezember

R. f. W. Deutsch. Meteorol. Jahrb. 1938. III.

Fluß-gebiet		Ort	See-höhe m	1	2	3	4	5	6	7	8	9	10	11	12	13	14	15	16	17	18	19	20	21	22	23	24	25	26	27	28	29	30	31	Monatssumme mm	Monatssumme % d. Norm.	Abweichung v. d. Norm.	Zahl der Tage mit Niederschl. ≧0.1	Zahl der Tage mit Niederschl. ≧1.0	Zahl der Tage mit ✳ ≧0.1	Zahl der Tage mit ☒
Aller	Aller	Weferlingen	89	02			26	02	41	02		01	06	01				00			00	00	05	00	18	94			07	31	100	10	12	01	330	72	-15	17	7	5	12
		Danndorf	72	14			31	04	45	23		02	19					04			01		01		12	04				03	73	21	20	25	392	83	-8	17	11	9	14
		Wittingen	85	20			151		60		00	04	34											00	07	96					46		21	06	445	79	-12	10	7	5	10
		Triangel	54	14			106	01	43	17		03	35							00			00	00	16	111		00	00	10	68		52	25	503	94	-3	13	11	6	10
	Oker	Goslar (Friedhof)	255																																					
		Harzburg	278		38		38		27	05										03	02	04	19	03	11	175		07	14		46	52	16	12	480	70	-21	17	11	13	15
		Ilsenburg	270		04	01	64	04	39	06			02							02	05	06	23	03	50	53		06	06	13	44	42		20	395	63	-24	20	9	13	15
		Schmatzfeld	192				60	08	25		02											02	02		07	96		04	04		37	24			271	69	-12	12	5	8	12
		Hornburg	102				26	30	20	10			02									02	02			102			10	20	31	53	20	10	344	87	- 5	14	11	9	10
		Groß Rode	290	02			74	38	44											00	01	00	01	31	40	39			02		190	47	61	21	591	102	+1	14	10	10	15
		Braunschweig	75	25		00	84	01	30	01	00		14	00		00				00	00	00	00	00	02	102	00	02	01	00	114	40	32	38	466	92	- 4	14	9	8	15
		Helmstedt	137	07	02	00	38	00	48		02	04	04		00	00		00		00	00	00	03	05	13	95	00		03	00	98	13	18	42	395	82	- 9	16	8	9	10
		Kampen	85	21		02	65		40	14	00	02	11	01		02		02		00	01	01	04	01	08	98			01	05	89	25	32	39	464	87	- 7	22	10	12	13
	Aller	Groß Ösingen	76	08			96		50	03			25						02						13	90				20	86		58	02	503	82	-11	12	6	6	10
		Unterlüß	105	22	05	02	48	04	39			12	86						01			01	06	03	04	75				10	83	07	18	30	467	73	-17	19	10	9	12
		Celle	43	19	03		66	02	42	09	07	04	68								01	02	01	01	05	133			04	14	89	06	48	39	563	89	- 7	21	9	12	12
	Fuse	Lichtenberg	185						92	05			08								07					108	25				236		30	30	542	104	+ 2	9	6	6	14
		Groß Bülten	75	03	01		52		22																01	161					64	38	57	11	411	89	- 5	10	7	6	9
		Uetze	50						31	16		02														143			02	11	31	90	35	33	394	70	-17	10	8	7	9
		Lehrte	62	15			38		43				22							00	00	00	06	00		100			00		160	16	00	62	462	90	- 5	9	8	5	15
	Aller	Munster (Lager)	80	15	05	10	10		55	05		25	90													135				30	90		55	20	545	79	-15	13	11	5	(9)
		Lohne	67				25		36	20		01	06	27										03	06	91				08	10	30	48	309	54	-26	13	8	7	9
		Berkhof	35	15	03		45	03	42	17	18	03	30								01	00	00	00	01	135			00	13	95	09	28	31	487	184	(+9)	17	11	8	12
	Leine	Uder	235	05	17		106	24	74	14										01	00	00		00	14	81	04		07	35	52	35	15	39	523	100	0	16	12	10	10
		Friedland	177	10			30		56	04			00												07	92			04	07	55	13	14	38	384	(79)	(-10)	12	8	8	10
		Göttingen (Sternw.)	160	11	04		30	03	57	06			00									00		00	11	95			02	00	68	25	11	33	350	77	-11	13	9	7	10
		Marienstein	130	04	06	00	41		52	08															60	89			05		77		37	17	396	74	-14	11	7	5	10
	Leine, Rhume	Wehnde	286	02	10		33	30	80	03	03									00					04	111			16	01	70	25	13	38	439	79	-16	15	10	8	10
		Etzenborn	220	12			46	32	61	05			00								00	00			00	112			08		87	17	15	(30)	419	82	- 9	11	9	6	9
		Gieboldehausen	155	10	04		41	15	71	05	06		03												04	95			02	37	76	23	28	23	443	88	- 6	16	10	8	10
		Oderhaus	430	18	21	03	130	48	103	48										09	03	08	04		06	102	02		08	13	210	12	41	68	857	58	-61	20	12	15	13
		Lauterberg	300				181	29	163	24	13															142		81	41		163		58	54	955	95	- 5	11	11	6	9
		Schluft	580	04		03	158	62	151	51	18														89	192		11	12	22	192	54	52	71	1142	71	-47	16	14	13	11
		Sieber (Forsth.)	340	16	05	09	136	13	200	54	03		12													120				09	322	33	38	36	1066	74	-36	15	11	6	9
		Riefensbeek	337	14	20	02	199	16	169	58	06		07	26						03						92	01	01	10	01	277	41	34	71	1028	79	-27	20	12	12	10
		Osterode (Dreilinden)	275	10	10	01	127	14	103	20	01	03	06												02	93		05	03	01	253	45	32	35	762	112	+ 8	19	11	9	10
		Grund (Osterod. Str.)	360	11	20	20	30	27	210	20	23		09							01	03	02			30	70	03	02		75	170	85	50	69	930	106	+ 5	21	15	12	10
	Leine	Fredelsloh	260	24	45	01	88	06	54	21														00	06	108	03	00	18	38	88	25	44	17	586	84	-11	16	12	9	10
		Wrescherode	150	05	18	02	81	09	61	36	04											00		01	01	113	04	02	01	03	98	21	17	20	503	93	- 4	19	9	11	10
		Salzhemmendorf	118	03	05	03	59		36	11							11						02	02		103	03			21	263	15	40	45	624	91	- 6	16	10	9	12
		Springe	116	04		07	64	02	36	09			13								00	00	01			102					175	28	07	39	487	74	-17	13	7	6	9
	Leine, Innerste	Klausthal (Bergak.)	572		43	08	182	22	135	51	05	08										04	03		20	32	08	02	15	33	243	64	52	71	1001	75	-34	20	13	13	13
		Hahnenklee	565	15	76	57	86	46	127	56	01		11							01	01	11	19	11	03	95	14	14	12	14	253	96	49	44	1114	83	23	24	20	17	12
		Lutter a. Barenberge	150	02	30		43	03	49	11			05							01	02	05	05	01	01	108	05	06	04	10	150	46	18	28	531	100	0	22	10	15	15
		Seesen	220		39		88	15	36	16	01											05				108	05		48		183	40	27	08	627	102	+1	14	10	8	13
		Adenstedt	205	07			70	44		25	06		10													95				08	102	27	(45)	40	489	83	-10	12	10	6	9
		Hildesheim	87	12	15		27		15	08			06								00	00	02	00	00	97		02	02	08	123	36	19	30	408	87	- 6	15	9	9	14

1938 **Tägliche Niederschlagshöhen in Millimetern, gemessen um 7 Uhr morgens** *Dezember*

Flußgebiet		Ort	Seehöhe m	1	2	3	4	5	6	7	8	9	10	11	12	13	14	15	16	17	18	19	20	21	22	23	24	25	26	27	28	29	30	31	Monatssumme mm	Monatssumme % d. Norm.	Abweichung v. d. Norm.	Zahl der Tage mit Niederschl. ≥0,1	Niederschl. ≥1,0	≥0,1	⊠
Aller	Leine	Hannover-Herrenh.	52	02			37		30	04			09													69				123	11	04	37	346	71	-14	10	6	5	9
		Stadthagen	68	02	05	07		41	43	05		11	20										01		00	62				20	126	10	01	03	357	65	-19	15	8	7	10
		Nienstedt	175	07	02	27	91	02	41	13											00	16	19	02	07	02	15			100	78	20	38	65	605	90	-7	18	12	11	14
		Mandelsloh	30	15	04	17	34	02	47	10		03	33	02												(120)	00	50	00	30	100	20	30	64	581	109	+5	17	13	7	8
	Aller	Bergen	70	05	17	04	31		53	01	00	07	80							00				02	15	98			00	56	69	05	47	22	510	74	-16	16	10	8	10
		Soltau	61	11	03		27		51	03		02	77						07	00	01	00	00	01	03	104		03		25	129	03	33	34	547	75	-17	18	9	10	15
		Walsrode	35	05	02	01	32		54	01	02		57						00					02	08	95	00	02	00	93	61	02	50	26	493	78	-14	17	8	9	11
		Hedern	20	10	03		35		43	07		03	41												05	130				45	20		(30)	(125)	397	(73)	(-15)	13	9	6	10
		Verden	25	09	08		38		37	04	02	00	51								00		00	00	11	100		00	00	38	64	00	43	11	416	70	-18	13	9	5	10
Mündung bis Aller	Weser	Achim	18	12		22	38		35				61									00	00	00	00	128				51	60		(50)	(10)	467	81	-11	10	10	5	10
		Bremen (Flugh.)	4	15	17	16	40		36	01	00	07	47				00		00	00	00	00	00	01	18	86		00		60	57		35	17	453	83	-9	15	12	6	10
		Bassum	34	(05)	(10)	16	34		41	11		08	52												23	99		01		55	59		40	03	457	74	-16	15	11	7	10
		Delmenhorst (Stadt)	7	19	19	18	35		32		02	10	58						00				00	00	00	27	101				18	95		47	17	492	94	-3	14	13	5	11
	Wümme	Königsmoor	40	19	20		(30)		48	02	01	09	78	04	21	00										99				40	125	02	32	12	542	96	-2	16	11	3	9
		Schneverdingen	88	06	03		32	00	51	01	02		91		01	00	00	00		00	00	00		00	09	110		00	00	58	111	16	28	10	529	78	-15	15	9	7	10
		Rotenburg i. H.	22	09	15	00	34	01	41		03	01	58	01							00	00	00	01	08	101		00		35	93	00	28	35	462	74	-16	16	9	7	9
		Visselhövede	60	07	03		35	04	102			04	67		04							04	02	02	08	94	02			84	12	35	57	21	547	90	-6	19	9	11	14
		Otterstedt	20	16	30		58		45			04	75									00		00	21	68				(50)	(145)		46	13	477	83	-10	12	11	5	12
		Hepstedt	20	05	16	20	31		46	04	00	12	62												06	117				56	34		33	25	461	73	-17	14	11	5	10
		Osterholz	20	07	21	09	33		49	02		16	63	01	00	00							00	00	21	107		00	00	56	54		62	21	522	98	-1	15	11	5	10
	Hunte	Bad Essen	59	11	06	24	69		52	04		14	67												45	93				20	77		40	49	551	93	-15	14	12	6	10
		Venne	57	09	13	20	98		63	05		16	50	01										00	48	75				67	43		53	45	612	94	-4	15	12	6	10
		Lemförde	43	02	05	35	43		45	03		16	52												34	65			01	42	31		22	18	414	69	-18	15	11	6	(10)
		Diepholz	39		14	11	44		41			14	60												23	97				52	32		39	45	472	78	-13	12	12	4	10
		Natenstedt	40																																						
		Wildeshausen	20																																						
		Oldenburg	7																																						
		Kirchhatten	30	08	27	15	(35)	01	35	05	01	25	55	01											28	93			05	55	55		55	14	513	77	-15	18	12	6	7
	Weser	Elsfleth	1	08	22	12	52	00	42	03	00	25	50							01		02	00	01	28	82		00		57	63		33	20	507	84	-10	17	12	9	12
		Hagen i. Hann.	8	09	15	01	28		40			35	56												20	110				(70)	(35)		(43)		464	74	-16	12	10	5	10
		Volkmarst	20	15	25	11	30		55	15		23	65												00	123				70	20		43		500	78	-14	12	12	3	7
		Seefeld	1	18	20		54		44	23		38	63												17	87				32	49		70		515	88	-7	12	12	4	10
Von der Weser bis zur Ems																																									
Ostfriesische Küste	Nordsee	Ruhwarden	2	24	16	09	59		69	04	25	46	35												09	140				15	78		18	00	547	86	-9	14	11	5	7
		Rastede	19	18	15	03	48		68	02		33	60									00			33	84				84	00		133	23	604	91	-6	13	11	5	(10)
		Varel	10	03	19	00	48	02	65	35		55	25								00		00		35	93				56	55		72	05	568	83	-12	14	11	6	10
		Upschört	9	22	17	10	11		50	07		48	20										10		36	85				16	18		12	06	368	56	-29	15	13	5	12
		Wilhelmshaven	4	18	21	13	47	00	36	01		30	39		00						00		00	00	24	96		00		45	38		50	00	458	79	-12	13	12	5	10
		Jever	6	30	35	23	14		87	15		55	26												37	102				55	39		61		579	83	-12	13	13	5	10
		Minsen	2	31	35	(20)	06		111	16		71	14												11	37				74	57		89		572	92	-5	13	12	4	10
		Wangeroog	5	34	42	24			65	01	02	56	19	02											25	95				52	43	00	24	00	484	75	-16	14	11	4	10
		Langeoog	2	41	47	40	01	01	135	11		59	04				00					00		00	38	90		00	00	47	29		15	11	629	103	+2	15	12	4	6
		Esens	3	40	38	28		05	98	18		45	05												40	78			00	41	30		66	11	543	81	-13	14	12	5	8
		Norderney (Feldhausenstr.)	7	44	59	51		01	157	50	05	39	02				00				00		00		34	57		00	00	82	14		80	00	675	113	+8	14	11	5	10
		Norden	6	38	58	06		02	124	15	01	46		01											56	101			02	01	52		79	18	601	86	-10	16	10	6	10
		Juist	20	31	44	44		04	153	81		32													14	09					27		27		466	67	-23	11	9	4	10

1938

Tägliche Niederschlagshöhen in Millimetern, gemessen um 7 Uhr morgens

Dezember

Flußgebiet		Ort	See-höhe m	1	2	3	4	5	6	7	8	9	10	11	12	13	14	15	16	17	18	19	20	21	22	23	24	25	26	27	28	29	30	31	Monatssumme mm	% d. Norm.	Abweichung v. d. Norm.	Zahl der Tage mit Niederschl. ≧0.1	≧1.0	✳ ≧0.1	☒
Ostfr. Küste	Nordsee	Greetsiel	1	35	29	09		·	109	03		29	·	·	·	·	01	·	·	·	·	·	·	·	39	88	10	03	01	39		·	56	64	515	174	(+78)	15	10	8	(12)
		Borkum	6	61	132	117	01	11	164	26	00	25	·	02	·	·	·	·	·	·	·	·	·	·	41	68	·	·	07	·	41	·	74	50	820	150	+19	15	12	5	10
		Theene	1	42	41	11	01	·	78	12	·	50	03	·	·	·	·	·	·	·	·	·	·	·	38	105	·	·	·	14	34	·	(60)	(20)	504	82	-11	14	12	5	2
		Emden	2	51	51	13	01	00	84	16	·	45	·	·	·	·	·	·	·	·	·	·	01	·	50	92	·	·	·	49	·	·	64	00	517	78	-15	12	10	5	10
Ems																																								
Mündung bis Quelle	Aa bis Quelle	Hövelriege	107	03	05	07	122		50	16	06	05	36	·	·	·	·	·	·	·	·	·	·	·	54	91	·	·	·	36	119	01	74	29	654	89	-8	16	10	7	10
		Rietberg	78	08	04	19	123		29	07	·	16	41	·	·	·	·	·	·	·	·	·	·	·	73	26	·	·	·	37	95	·	73	67	624	90	-7	14	11	5	10
		Stromberg	145	00	21	41	90	08	25	06	00	59	11	·	·	·	·	·	·	·	·	·	·	00	79	63	00		·	09	143	·	121	72	743	109	+6	14	11	6	11
		Senne II (Bielefeld. Pumpst. I)	126	01	03	05	92	01	81	07	14	19	49	·	·	·	·	·	·	·	·	·	·	·	44	71	·	·	01	16	150	03	74	30	641	83	-13	18	11	8	10
		Heerde	66			18	85	·	24	11	·	26	37	·	·	·	·	·	·	·	·	·	·	·	32	98	01	·	00	42	67	·	27	21	489	78	-14	13	12	7	10
		Warendorf	56	03	35	24	85	01	37	05	·	35	37	10	·	·	·	·	·	·	·	·	·	·	82	74	·	·	·	·	115	·	34	50	627	98	-1	15	12	5	10
		Hesseln	115	10	14	24	94	·	63	09	07	32	58	·	·	·	·	·	·	·	·	·	·	·	58	55	·	·	02	58	87	·	59	60	690	93	-5	16	13	6	10
		Rothenfelde	95	10	08	23	82	·	68	07	04	22	62	·	00	·	·	·	·	·	·	·	·	00	62	78	·	·	·	36	111	·	62	24	659	(88)	(-9)	15	12	6	10
		Iburg	115	11	06	29	108	·	84	09	01	30	60	·	00	·	·	·	·	·	·	·	·	00	56	75	·	00	·	76	74	·	84	24	724	94	-5	15	12	6	10
		Ostbevern	52	(12)	(31)	32	51	·	43	·	·	26	·	·	·	·	·	·	·	·	·	·	·	·	82	108	·	·	·	48	51	·	(21)	(31)	536	82	-12	12	12	5	10
		Rinkerode	62	06	15		103	·	46	07	·	67	19	·	·	·	·	·	·	·	·	·	·	·	80	60	·	·	·	25	75	58	46	55	662	99	-1	14	12	7	10
		Altenberge	105	19	18	31	101	·	52	01	·	45	01	·	20	·	·	·	·	·	·	·	·	·	72	55	·	·	·	68	41	·	69	25	618	102	+1	15	13	7	10
		Münster (Schlageterstr.)	63	09	06	27	110	·	56	06	00	34	64	·	06	·	·	·	·	·	·	·	·	·	62	84	·	·	·	53	57	08	63	45	690	95	-4	16	11	7	10
		Ladbergen	49	10	06	09	121	01	43	00	01	34	75	·	03	01	00	00	·	·	·	·	·	00	58	71	01	·	00	23	68	01	46	24	596	95	-3	19	11	8	10
		Rheine	40	04	53	24	135	·	59	00	·	30	66	·	05	02	·	·	·	·	·	·	·	·	77	60	·	·	·	61	31	01	62	25	695	108	+5	16	12	6	10
	Aa	Hopsten	39	05	58	52	96	·	65	03	·	43	65	·	02	·	·	·	·	·	·	·	00	00	·	84	41	·	·	·	50	04	54	36	·	658	99	-1	15	11	5	10
		Ibbenbüren	65			59	102	·	74	·	·	65	43	·	·	·	·	·	·	·	·	·	·	·	36	58	·	·	·	46	36	·	20	38	577	84	-11	11	11	6	10
		Settrup	34	07	16	14	147	·	71	03	·	53	42	·	·	·	·	·	·	·	·	·	·	00	64	115	·	·	·	73	13	·	14	(40)	672	110	+6	14	12	6	10
	E	Lingen	23	16	34	18	86	02	82	04	01	38	39	02	01	·	00	00	·	00	00	00	00	00	67	76	·	00	·	56	23	01	60	34	640	98	-1	13	13	7	10
	Hase	Osnabrück-Düstrup	69	12	·	20	98	·	57	04	·	14	60	·	·	·	·	·	·	·	·	·	·	·	44	91	·	·	·	30	67	·	35	16	548	77	-16	13	12	6	10
		Bramsche	48	06	46	08	30	·	50	·	·	23	61	·	·	·	·	·	·	·	·	·	00	01	52	77	·	·	·	69	34	·	43	48	608	91	-6	14	11	7	10
		Bersenbrück	34	05	05	15	129	·	61	05	·	44	39	03	·	·	·	·	·	·	·	·	·	·	50	92	·	·	·	69	28	·	54	26	616	88	-9	15	11	5	9
		Dinklage	28	04	28	11	77	·	39	09	·	20	43	·	·	·	·	·	·	·	·	·	·	·	26	74	·	·	·	32	40	·	37	19	459	78	-13	14	12	6	10
		Vechta	37	02	28	13	51	·	43	02	·	13	51	·	01	·	·	·	·	·	·	·	·	·	17	93	·	·	·	46	57	·	38	18	473	78	-13	15	12	5	10
		Löningen	23	13	41	28	91	·	51	01	·	32	38	·	·	·	·	·	·	·	·	·	00	00	00	57	74	·	·	·	44	21	·	24	28	593	97	-2	14	13	6	10
		Berge	50	04	42	14	74	00	72	04	01	00	42	00	01	01	·	·	·	·	·	·	02	02	·	69	78	·	·	·	79	04	·	25	69	633	98	-1	18	10	10	10
		Haselünne	20	18	23	46	88	·	70	07	·	32	25	·	·	·	·	·	·	·	·	·	·	·	59	85	·	·	·	58	08	10	78	35	644	91	-6	15	13	6	8
		Bockholte	36	15	33	37	76	03	47	16	·	50	33	01	·	·	·	·	·	·	·	·	·	·	60	55	01	·	·	48	29	·	68	05	575	89	-7	17	13	5	10
		Meppen	14	25	18	35	66	02	60	02	·	34	35	02	·	·	01	·	·	·	·	·	·	·	67	81	01	01	·	26	17	·	52	32	557	89	-7	15	13	5	10
		Sögel	35	20	27	43	54	·	08	10	02	36	41	·	·	·	·	·	·	·	·	·	·	·	54	81	·	·	·	42	11	·	74	53	556	82	-12	15	13	6	(10)
	Leda bis Hase	Schöninghsdorf	22	16	06	36	30	·	79	01	·	36	24	·	·	·	·	·	·	·	·	·	·	·	30	54	·	·	·	·	(20)	·	(45)	(40)	417	63	-25	13	11	4	10
		Rütenbrock	14	25	19	30	03	04	63	02	00	29	07	04	·	·	·	·	·	·	·	·	·	·	69	77	·	·	·	18	86	·	77	·	513	78	-14	15	10	4	(7)
		Lathen	12	16	23	31	27	03	55	02	·	36	28	02	·	·	·	·	·	·	·	·	·	·	54	82	·	·	·	37	12	·	65	13	486	77	-15	16	13	6	10
		Surwold	9	10	13	27	31	02	41	02	00	27	27	01	01	·	·	03	·	·	·	·	·	·	34	07	·	·	·	·	19	·	14	04	263	(46)	(-30)	17	10	4	6
	Leda	Westerstede	8	28	11	18	67	·	55	04	00	49	24	·	·	·	00	·	·	·	·	00	00	·	41	91	·	·	02	55	32	·	73	16	566	93	-4	15	13	7	11
		Kloppenburg	38	20	37	35	62	·	44	07	·	32	35	·	·	·	·	·	·	·	·	·	·	00	36	91	·	·	·	84	40	·	55	03	561	85	-10	14	12	5	8
		Edewechterdamm	11	10	11	13	57	·	37	00	·	20	40	·	·	·	00	·	·	·	·	·	·	·	61	55	·	·	·	·	·	·	177	·	481	72	-19	10	10	3	10
		Potshausen	2	30	10	14	33	·	69	07	·	45	34	·	·	·	·	·	·	·	·	·	·	·	47	71	·	·	·	54	14	·	58	01	488	83	-10	14	12	6	10
	Ems	Leer	2	12	20	36	32	01	67	12	03	41	13	·	·	·	·	·	·	·	·	·	·	·	54	76	·	·	·	43	12	·	53	14	489	78	-14	16	14	5	6
		Strackholt	8	17	13	25	12	01	69	46		42	20	·	·	·	·	·	·	·	·	·	·	·	46	90	·	·	·	75	21	·	69	29	577	88	-8	15	14	5	10
		Rhederfeld	4																																				

1938

Tägliche Niederschlagshöhen in Millimetern, gemessen um 7 Uhr morgens

Dezember

Flußgebiet		Ort	Seehöhe m	1	2	3	4	5	6	7	8	9	10	11	12	13	14	15	16	17	18	19	20	21	22	23	24	25	26	27	28	29	30	31	Monatssumme mm	% d. Norm.	Abweichung v. d. Norm	Zahl der Tage mit Niederschl. ≥0.1	≥1.0	≥0.1	☒
Von der Ems bis zum Rhein																																								
Westfriesische Küste	Vechte	Burgsteinfurt	70	28	43	53	121		50	00		34	39		04							00		00	78	66	00	00		44	51	01	57	31	688	100	0.	15	12	7	10
		Schüttorf	36	07	24	18	94		73	00		44	35		00										65	55				40	25		66	39	585	84	-11	13	12	6	10
		Nordhorn	23	16	28	10	76	02	65	01	00	19	21	02	03							00		00	64	60	00		01	40	27	02	56	20	511	75	-17	19	13	8	10
		Gronau	37	14	23	28	68		62			48	60												58	73				64		20	107	66	691	111	+7	13	13	6	10
		Scheerhorn	15	24	15	21	33	02	63	03	02	25	01		02									00	69	29				60	20		37	135	421	72	-16	16	11	5	10
		Laar	16	21	11	25	13	26	63	18		21	25		05									13	43	59				48	100		63	56	610	102	+1	17	16	6	11
	Aa	Ahaus	51	12	57	36	87		62	02		62	19		08										60	64				42	38		132	12	683	97	-2	15	13	6	11
	Berkel	Billerbeck	111	24	13	32	137		59	05		32	65	01	02									00	60	54				41	77	04	68	26	700	90	-8	17	13	7	11
		Stadtlohn	50	16	57	37	96	01	70	01	00	61	42		04										65	56				30	62	01	53	29	681	88	-9	17	13	6	10
		Wennewick	33	19	27	35	52	19	47	04	04	66	18												87	16	04			25	61		47	23	554	71	-15	17	14	7	10
	Ijssel	Raesfeld	60	24	15	40	125	02	58	08		61	79	02	10										54	50				56	26		66	58	734	95	-4	17	14	6	10
		Ringenberg	20	35	10	52	32	01	68	06	56	90	46	16	01										50	56	00			56	01	00	98	22	756	113	+9	18	14	6	10
		Borken	48	24		63	94	04	49	05	00	84	20	02	05										52	60				30	24		42	40	606	82	-13	17	12	6	10
		Stenern	29	13		38	108	02	73	11		56	00	00	09										50	52				24	20	01	42	16	555			16	13	7	10
Rhein																																								
Basel bis Bodensee	Rhein	Balderschwang	1044																																					
		Scheidegg (Str.-Aufs.)	750	31	07	42	123	22	257	40												08	05	02	18			10			109	224	10	102	101.0	79	-27	16	12	13	20
		Lindau i. B.	402	21	05	21	40	25	213	33												10	04	05	14	00	00	10			131	254	11	44	841	109	+7	16	13	11	10
	Argen	Genhofen	830	30		12	166	22	218	31												04	02		54			12			82	190	02	90	315	72	-35	14	11	12	24
		Röthenbach bei Lindau	663	26	08	14	139	03	210	35												05	04	04	87			22			82	185	07	99	850	70	-37	16	9	14	19
		Sibratshofen	780	17	05	16	151	25	215	37										01	02	03			18	00	00	10	05	00	98	153	06	74	836	69	-37	17	11	14	28
		Wangen (Realsch.)	557	37	03	35	77	32	219	24													05	03	22			12			109	155	06	68	807	78	-23	15	11	11	13
		Wengen	800	23	05	34	160	30	231	26											01	01	01		84			14			113	163	04	134	1014	69	-46	16	11	13	18
		Überruh	830																																					
		Isny (Schulhaus)	721	33	00	38	119	25	214	21											00	00	09		25	00	00	12		00	103	119	05	84	811	77	-24	13	11	11	20
		Doberatsweiler	503	38	05	19	04	74	177	06															37						155	131	23	44	813	91	-8	12	9	6	10
	Schussen	Schussenried	569	13	01	19	20	09	75	08		01					01	02	01		01	03	05	12	30		02	26	05	02	52	50	09	38	387	80	-9	24	14	16	15
		Altshausen	590	17	02	14	35	07	86	02		01	01					01	01			00	05	13	23			04	00	05	54	50	08	13	342			20	9	11	14
		Wolfegg	676	54	01	31	32	30	120	10													36	12	18			14	03		83	95	13	60	512	83	-13	16	13	12	12
		Ravensburg	461	25		30	38	09	125	11													07	10	19			14			51	40	15	38	432	66	-22	14	12	8	12
	Aach bis Schussen	Wilhelmsdorf	620	17		35	43		98												06		09	25	18			17			57	74	22	40	481	73	-17	13	11	10	12
		Friedrichshafen	400	12		23	47	04	134	12			01					01	01				06	25	41	01	01	08			103	110	15	31	376	99	0	18	11	11	12
		Immenstaad	415	08		34	40	10	155	07								03					12	25	29			08			78	96	12	25	542	115	+7	15	11	8	12
		Meersburg	434	05	01	21	43	03	119	07								04	01				10	29	30		00	02			77	118	15	32	517	110	+5	17	10	8	12
		Mainau	414	17		28	49	02	119	05													08	14	25	01		05			74	68	18	24	457	97	-1	15	10	9	12
		Heiligenberg	741	20	02	18	22	06	126	04													08	20	41		04	15			57	82	15	52	502	86	-8	16	11	11	12
		Liggersdorf	652	32	00	25	29	02	47	02								01	01		01	01	11	10	42	00		16	01		23	42	17	25	328			19	12	12	14
	Aach	Aach	520	08	05	28	31		56														20	14	36			18			56	32		48	346	79	-9	12	10	7	12
		Rielasingen	425	25	03	24	19		45	03								02	03				18	17	38		02	13			48	32	07	51	410	84	-23	17	11	9	12
	Rit.	Altenburg	400	21		42	36		76														27	15	19		00	13			35	35	03	37	419			12	11	8	12
	Wutach	Feldberg (Schwarzw.)	1493	18	28	50	126		323			11	13							14		07	44	31	20			24	14		61	111	16	79	990	53	-89	18	17	16	21
		Titisee	857	07	11	27	99		274	17		05	02									05	37	26	23			13		01	86	70		81	784	88	-37	17	12	12	18
		Bonndorf	850	12	10	19	77		103												02	02	61	33	16			16			23	31	02	52	459	51	-44	15	12	13	13
		Birkendorf	762	40	02	33	75		133														60	10	03			33			18	15		87	505	44	-64	12	10	7	12

1938

Tägliche Niederschlagshöhen in Millimetern, gemessen um 7 Uhr morgens

Dezember

Flußgebiet		Ort	Seehöhe m	1	2	3	4	5	6	7	8	9	10	11	12	13	14	15	16	17	18	19	20	21	22	23	24	25	26	27	28	29	30	31	Monatssumme mm	% d. Norm.	Abweichung v. d. Norm.	Zahl der Tage mit Niederschl. ≥0.1	≥1.0	≥0.1	☒
Basel bis Bodensee	Wut.	Schluchsee	932	23	39	26	105	00	185	04		06	03	·	·	·	·	·	·	·	·	·	57	32	21	·	·	00	00	10	41	57	03	91	703			16	12	12	17
		Höchenschwand	1004	12	14	39	80	·	162			·	·	·	·	·	·	·	·	·	·	·	70	26	11	·	·	·	·	·	50	27	·	84	557	35	-103	11	11	8	16
	Rh.	Waldshut	340	28	06	42	99	·	127	·	·	·	·	·	·	·	·	·	·	·	·	·	63	17	02	·	·	09	·	·	34	08	00	108	543			12	8	7	12
	Alb	Bernau	922	27	29	61	120	·	253	06		07	09	·	·	·	·	·	·	·	·	00	54	20	09	·	·	·	·	·	58	45	03	73	776	48	-83	15	10	11	15
		St. Blasien	825	31	31	60	137	18	215	07		00		·	·	·	·	·	·	·	00	·	18	57	45	11	00	·	·	·	69	50	00	150	897	60	-60	14	13	3	12
	Rhein	Segeten	879	76	04	97	290	·	286	04		01	03	·	·	·	·	·	·	·	·	·	44	24	04	·	01	09	·	·	31	27	11	218	1130	88	-16	17	10	13	16
		Säckingen	295	23	·	51	108	·	175			·	·	·	·	·	·	·	·	·	·	·	101	31	·	54	49	21	·	19	09	46	86	43	822			14	13	10	12
		Todtmoos	799	28	59	81	198	·	342			01	·	·	·	·	·	·	·	·	·	·	52	69	20	·	·	·	·	·	109	40	51	127	1177	55	-94	13	12	11	16
Neckar bis Basel	Wiese	Belchenhaus	1360	21	23	46	199	·	402	·	·	·	·	·	·	·	·	·	·	·	·	29	78	32	·	·	·	·	·	86	111	12	120	1153			12	12	12	17
		Schönau	534	25	38	67	163	·	299	·	·	14	21	·	·	·	·	·	·	·	·	·	41	46	15	·	·	·	18	·	87	101	31	90	1056	61	-66	15	15	8	12
		Schweigmatt	733	19	09	44	162	·	266	·	·	00	05	·	·	·	·	·	·	·	·	·	54	48	19	·	04	05	·	·	119	54	07	118	333	74	-33	15	10	11	14
		Bürchau	680	29	16	63	195	·	334	·	·	31	03	·	·	·	·	·	·	·	·	·	52	41	23	04	·	06	00	·	121	65	23	110	1116	64	-62	16	13	11	14
		Lörrach	295	22	·	27	87	·	174	01	·	14	12	·	·	·	·	·	·	·	·	·	14	41	29	·	01	·	09	·	76	36	11	29	543			16	13	9	12
	Dreisam bis Wiese	Friedrichsheim	877	36	10	71	179	·	308	·	·	40	25	·	·	·	·	·	·	·	·	·	48	46	24	·	·	11	·	·	117	79	16	84	1094	66	-78	15	15	12	12
		Badenweiler	417	32	06	10	64	·	196	·	·	40	12	·	·	·	·	·	·	·	06	·	58	44	18	·	·	·	·	·	90	42	18	14	648	101	+ 1	15	13	7	12
		Obermünsterthal	539	18	14	11	91	·	267	00	·	26	09	·	·	·	·	·	·	·	·	·	35	48	26	·	·	04	·	·	96	73	06	24	748	82	-16	15	12	9	12
		Grezhausen	202	26	11	·	31	·	131	·	·	41	03	·	·	·	02	02	01	·	·	·	33	39	41	·	·	23	08	·	31	24	09	11	475			18	12	3	12
		Schelingen	313	30	02	·	23	·	92	·	·	37	15	·	·	02	·	04	·	10	·	·	23	27	40	·	01	21	01	·	66	37	15	14	466	111	+ 5	19	14	10	12
	Elz	Oberprechtal	461	30	27	23	143	·	264	·	·	20	10	·	·	·	·	·	·	·	·	·	10	25	65	·	·	·	·	·	182	80	00	85	362	76	-30	13	13	8	12
		Obersimonswald	419	41	·	58	101	·	456	·	·	17	28	·	·	·	·	·	·	·	·	·	01	39	13	·	·	·	·	·	42	72	81	59	1008	67	-61	13	12	7	12
		Keppenbach	275	(15)	04	·	14	·	251	·	·	20	15	·	·	·	·	·	06	·	·	·	13	35	30	12	·	·	·	·	106	81	10	39	551	78	-16	15	13	8	12
		Breitnau	1019	18	25	42	75	·	346	·	·	19	04	·	·	·	·	·	·	·	·	·	17	31	44	01	01	09	·	·	142	104	22	78	978	113	+12	17	14	12	18
		Hofsgrund	1056	68	41	·	186	50	457	·	72	25	21	·	·	·	·	·	·	·	·	·	25	27	35	·	·	·	·	·	40	101	·	134	1282	82	-28	15	15	9	18
		~~Schauinsland~~ *	~~1218~~	32	33	46	105	·	335	·	·	15	21	·	·	·	·	·	·	·	·	·	38	42	30	·	02	·	·	·	128	82	22	98	1029	55	-83	15	14	12	21
		St. Peter	722	16	35	25	47	·	395	24	·	·	·	·	·	·	·	·	·	·	·	·	26	32	·	25	·	·	02	·	193	94	35	107	1065	100	0	14	13	10	12
		Freiburg	270	30	16	02	28	·	206	·	·	17	08	·	·	03	03	03	03	01	·	·	23	35	23	·	·	12	·	·	51	64	12	06	546	94	- 3	20	12	8	12
		Rust	165	18	03	07	09	·	70	·	·	35	02	·	·	·	·	·	·	·	·	·	14	37	47	·	·	·	06	·	80	40	25	23	416			15	10	8	12
	Rh.	Altenheim	148	30	11	·	10	·	56	·	·	14	·	·	·	·	·	·	·	·	·	·	21	34	32	·	·	·	·	·	50	32	34	28	354	72	-14	11	11	7	12
	Kinzig	~~Alpirsbach~~ **	~~460~~	28	35	20	156	01	268	01	·	05	04	01	·	·	·	·	·	·	·	·	00	28	22	·	·	12	·	·	100	103	·	60	846			16	11	6	12
		Schiltach	332	25	22	22	108	04	236	·	·	05	12	·	·	·	·	·	·	·	·	03	09	31	35	·	·	09	·	·	114	36	22	66	759	67	-37	17	12	9	12
		Schramberg	515	11	28	19	88	05	198	14	·	05	02	·	·	·	·	·	·	·	00	01	15	12	35	·	·	21	01	00	49	31	00	86	621	57	-46	18	13	8	12
		Bad Rippoldsau	562	48	30	32	235	40	232	03	·	·	·	·	·	·	·	·	·	·	·	08	10	20	19	·	·	·	·	·	123	80	32	90	1062	53	-95	15	13	9	12
		Nußbach	728	10	27	26	114	00	277	02	·	02	01	·	·	·	·	·	·	·	·	01	19	27	22	·	00	15	05	00	79	40	00	96	763	52	-71	17	12	12	16
		Triberg	683	18	32	51	125	02	300	·	·	08	02	·	·	·	·	·	·	·	·	00	21	33	19	·	·	17	02	·	95	53	07	128	913	50	-93	17	12	10	13
		Oberharmersbach	321	38	09	07	82	02	275	·	01	16	10	02	·	·	·	03	·	·	·	·	09	22	42	·	·	14	·	·	122	114	18	53	845	70	-37	19	12	8	12
		Gengenbach	178	27	·	10	55	·	184	·	·	16	22	·	·	·	·	03	·	·	·	·	10	15	33	·	·	·	15	25	30	77	·	24	546	70	-23	15	14	8	(12)
		Seelbach	219	29	08	17	29	·	145	·	·	19	23	·	01	02	02	01	02	·	·	·	09	13	31	·	·	21	·	·	82	37	·	57	522	78	-15	19	12	7	12
	Rhein	Rheinbischofsheim	132	24	·	·	55	·	71	·	·	46	18	·	·	·	·	·	·	·	·	·						(25.0)							(454)	83	-10	(14)	(10)	(8)	11
		Löcherberg	328	68	·	46	164	·	313	·	·	20	12	·	·	·	·	·	·	·	·	·	11	20	42	·	·	10	·	·	67	35	18	75	959	57	-71	14	14	8	12
		Stollhofen	126	18	09	28	32	·	105	·	·	·	48	·	·	·	06	·	·	·	·	00	00	37	26	00	·	16	·	·	09	52	43	33	465			14	11	7	11
		Bühlerhöhe	760	33	·	01	119	·	85	·	·	40	20	·	·	·	·	·	·	·	·	04	14	68	97	·	·	·	·	·	44	326	19	74	945	60	-63	14	12	9	14
	Murg	Hornisgrinde	1160	26	12	17	163	·	143	·	·	41	06	·	·	·	·	·	·	·	·	·	10	08	06	54	02	22	03	·	06	125	286	42	193	132.1	64	-73	19	13	17	24
		Ruhstein	915	04	08	63	278	01	348	·	·	34	18	·	·	·	·	·	02	·	·	·	24	32	37	·	·	·	07	·	188	179	61	90	137.4	60	-93	17	12	13	24
		Kniebis	910	41	19	73	142	07	163	04	·	23	·	·	·	·	·	·	·	02	03	12	24	26	21	02	·	02	28	11	69	33	34	34	939	48	-92	22	16	14	15
		Baiersbronn	580	100	28	30	205	14	211	·	·	18	10	·	·	·	·	·	08	11	06	14	09	08	00	08	·	18	19	22	76	52	32	82	982	65	-54	22	17	16	16
		Schönmünzach	480	38	29	40	212	01	203	00	01	45	10	02	·	·	·	·	·	·	00	01	09	10	18	01	20	10	01	·	40	79	25	86	881	51	-85	22	15	13	12
		Unterstmatt	929	42	05	34	173	04	402	·	·	26	37	·	·	·	·	·	·	·	·	01	12	10	21	01	17	12	08	·	51	178	17	55	1104	58	-76	20	15	16	20

*Todtnauberg 1040 **Hornberg 410

1938 — Tägliche Niederschlagshöhen in Millimetern, gemessen um 7 Uhr morgens — Dezember

Flußgebiet		Ort	Seehöhe m	1	2	3	4	5	6	7	8	9	10	11	12	13	14	15	16	17	18	19	20	21	22	23	24	25	26	27	28	29	30	31	Monatssumme mm	Monatssumme % d. Norm.	Abweichung v. d. Norm.	Zahl der Tage mit Niederschl. ≥0.1	Zahl der Tage mit ≥1.0	Zahl der Tage mit ≥0.1	Zahl der Tage mit ☒
Neckar bis Basel	Murg	Herrenwies	758	45	22	38	177		344			46	24										00	20	25		10	20				123	13	72	383	47	-110	14	14	9	15
		~~Schwarzenbach~~	~~680~~				Aufgehoben																																	
		Langenbrand	220	13	08	10	147	03	220			07	07	03									01	02	24		26	13			31	62		34	611	59	-60	17	10	8	12
		Bütthof	306	42		30	134		311			20	41										02	05	10	01	15				57	98	03	45	814	60	-54	15	11	9	11
		Baden-Baden (H)	214	22	07	07	87	00	163			14	23									05	06	06	32	03	15	14	00		32	56	02	39	532	58	-39	18	11	11	11
		Rastatt	116	11	23	09	59		95		01	08	26									00	06	02	28		14	17			15	17	07	33	365			17	12	9	12
	Rh.	Hinterweidenthal	220	15	24	38	28		173	02		111											10	18	30	02	19	25			44	02	51	14	597			17	14	10	12
	Alb	Herrenalb-Gaistal	428	24	07	07	45		225			06	02	01								04	03	06	20		25	15	02		52	82	02	55	581	33	-53	18	9	11	12
		Schielberg	417	24	19	06	126	03	210	01		05	04	01								00	05	02	18		22	24	02		58	50	03	42	625	63	37	19	9	10	12
		Karlsruhe (Techn. Hochsch.)	128	08	07	08	46	00	122			06	05	00									06	04	11	00	22	42	00		43	17	02	53	410	62	25	16	8	9	12
	Speyerbach bis Alb	Bergzabern	181	06	18	28	25		84			33	05	09				01	01				08	01	28		12	26			33	04	10	42	374	42	-51	19	11	9	12
		~~Landau (Pfalz)~~ *	~~150~~		19	30	27		120			47	18	07	02	01	01	02						02	06	22		12	23			52	34	23	37	485	73	-18	20	13	9	11
		Germersheim	110	04	21	05	00		163			09	07										00	00	13		25	10			61	02	09	18	347			13	7	7	12
		Knittlingen	195	11	11	11	65		145			06		54								01	01	03	16	09	25	41	01		48	12	02	29	441	69	-20	19	11	12	13
		Bruchsal	124	02	09	10			165			05											01	06	19	11	25	34			109	13	11	24	444	68	-21	15	10	10	12
	Speyerbach	Johanniskreuz	472	14	44	50	50		151			110		05						00		06	03	05	37	00	18	14	00	00	56	10	30	23	626	73	-23	17	13	10	13
		Hochspeyer	260	06	38	21	11		161			84	05	03				02					02	08		35	14	02	16	07		62	01	21	07	506			20	10	11	12
		Kalmit	673	03	29	30	52		103	00		25	04	06					02				02	12	03	14	11	14	21	00		83	05	16	21	456	74	-16	20	13	11	13
		Neustadt a. H.	144		10	21	22		103			19		02											02			01			50	03		03	238	43	-32	11	6	5	11
		Rhodt	215	01	13	23	57		94			24					15		07						18	12		20		08	14			04	310	48	-34	14	10	6	10
		Speyer	98	00	17	07	07		145			03											10.5	(10)	(15)		(30)	(10)			(80)		20	18	(367)	88	-5	13	9	8	12
	Rh.	Sternenfels	318	13	18	08	85		140			05	05									01	01	04	24	28	17	41			132	45	14	42	623	34	-4	18	12	11	11
		Wiesloch	134	11		05	23		145			03	00										02	00	18	14	18	23			88	13	26	11	400	67	-20	14	11	9	10
Neckar	Eyach bis Quelle	Schwenningen	710	18	17		14		114														14	12	05			10	24	30	26	04	04	34	386	58	-28	14	11	11	12
		Mariazell	715	24	23		36	00	120	11												00	22	18	17	00		18	06	04	18	08		40	365	54	-31	14	11	12	14
		Dreifaltigkeitsberg	987	13	01	04	35	12	61	03												01	20	02	39		00	19	04	00	19	98	00	76	407	71	-16	16	10	13	17
		Rottweil	618	19	09	04	50	00	75													00	29	26	19			20			13	35	04	59	362	62	-22	13	10	8	14
		Dornstetten	636	07	30	62	108		96			02	04										24	20	15		24				35	32	08	32	497	58	-35	15	11	9	12
		Freudenstadt	667	55	41	93	195		149			07	05								03	00	16	21	24	06	16	20	05		46	38	07	107	854	48	-92	19	13	13	12
		Winzeln	645	03	15	17	93		167			02										04	20	23	15			18			37	18	12	83	527	45	-64	15	12	10	13
		Horb	393	05	10	09	76	00	53	00		01	00	03	00						00	03	13	11	15		27	21	00		03	12	06	21	295	37	-37	17	10	10	13
	Eyach	Burgfelden	911	(12)	10	12	33		87													04	05	23	10			19	28	04	13	125	08	22	414	70	-18	16	12	13	15
		Balingen	520	21	09	03	45	00	104														03	12	49	34	01	00	00	00	02	39	104	22	32	540	110	+5	15	10	11	14
		Kirchberg	577	19	04	00	101		29				00									00	07	11	23	31	12	10	08			50	33	30	368	72	-14	14	11	11	14
		Imnau	400	19	21		102																06	08	03			23				17	10	04	213	40	-23	10	6	7	12
	Fils bis Eyach	Hechingen	540	10	12	05	30	14	94													07	18	08	36		13	17	17		13	120	03	21	438	90	-5	17	13	12	14
		Nebringen	456	15	06	17	15		121			02									02		08		30		06	08			18	80	05	20	353	63	-21	15	8	9	12
		Tübingen	395	12		09	34		78													04	13	02	42	00	23	30	02		23	10	02	19	363	89	-5	15	10	12	12
		Reutlingen	393	11	02		36		90			02						05	02			01	10		38		25	36	02		28	68		20	374	81	-9	16	10	9	13
		Neuffen	410	07		03	47	00	135												07		03	22	16		43	48	02		51	68	07	04	463	82	-10	15	8	13	12
		Waldenbuch	362	09		02	38	02	76														18	00	45			45	24		39	18		32	408	89	-5	12	9	7	12
		~~Lindorf~~	~~330~~	17		02	47	01	154	02	01	02						02		01		00	02		31	00	34	37	03		39	49	02	16	442	87	-7	19	9	9	12
	Fils	~~Schnittlingen~~ **	~~650~~	00	00	32	81		155													07	20		49	00	51	58			76	47		29	605			11	10	9	10
		~~Hohenstaufen~~ ***	~~605~~	06	01	12	20	17	170	15	01						00			00		03	04	07	26	10	39	26	04	01	100	85	05	41	591			21	12	7	16
		Göppingen	320	10	00	05	59	03	128														00	08	21	06	41	43	02		82	67	00	34	509	82	-11	14	9	9	11
		Boll	425	12	01	09	45	09	137													02	07	29	35	06	53	49	03		96	100	05	27	625	96	-3	18	10	14	13
N.		Hohenheim	397	14		00	38		74														10		28	03	44	27			35	65		16	354	79	-10	11	10	8	12

* Kirchheim *** Schopfloch 730
** Geislingen 460 * Annweiler 200

219

Tägliche Niederschlagshöhen in Millimetern, gemessen um 7 Uhr morgens

Dezember

Flußgebiet	Ort	Seehöhe m	1	2	3	4	5	6	7	8	9	10	11	12	13	14	15	16	17	18	19	20	21	22	23	24	25	26	27	28	29	30	31	Monatssumme mm	Monatssumme % d. Norm.	Abweichung v. d. Norm.	Zahl der Tage mit Niederschl. ≥0.1	Niederschl. ≥1.0	✻ ≥0.1	⊠
Neckar: N.	Eßlingen	246	1.6	0.1	0.1	5.2	0.0	11.1	·	·	·	·	·	·	·	·	·	·	·	·	0.0	0.8	0.0	3.0	0.4	4.0	4.2	0.3	·	5.8	10.4	0.0	1.9	48.9	106	+3	14	9	9	12
	Stuttgart (B.-Str.)	269	2.1	·	·	5.8	·	7.4	·	·	·	0.1	·	·	·	·	·	0.1	·	·	·	0.9	0.0	2.7	0.3	3.0	3.6	·	·	5.8	9.5	·	2.4	43.7	95	-2	13	9	8	12
Rems	Lauterburg	670	0.9	0.1	0.7	6.0	0.8	15.7	·	·	·	·	·	·	·	·	·	·	·	·	0.9	0.7	0.9	2.1	0.6	2.9	6.8	·	·	0.0	8.4	1.1	12.3	60.9	71	-25	16	8	13	13
	Gmünd	320	0.0	·	1.0	3.4	0.3	11.0	0.1	·	·	·	·	·	·	·	·	·	·	·	·	·	·	2.5	0.8	2.7	2.8	0.2	·	9.8	5.0	·	10.9	50.5	75	-16	13	9	8	10
	Schorndorf	255	0.9	·	0.3	4.2	0.2	12.5	·	·	·	·	·	·	·	·	·	·	·	·	·	0.0	1.1	2.5	0.5	2.9	4.2	·	·	10.2	4.1	0.1	9.4	53.1	88	-7	14	9	9	11
	Fellbach	287	2.3	·	·	2.1	·	8.2	·	·	·	·	·	·	·	·	·	·	·	·	·	0.0	2.5	2.6	·	3.7	0.7	0.2	·	13.1	5.9	0.2	4.3	45.8	109	+4	12	9	10	11
Murr	Murrhardt	290	2.0	0.1	0.8	9.5	0.6	13.5	·	·	·	·	·	·	·	·	·	·	·	·	·	0.3	0.5	2.5	1.4	4.2	3.5	·	·	8.6	6.6	·	8.8	62.9	71	-25	15	10	9	12
	Prevorst	479	3.1	0.3	0.8	3.4	1.2	12.1	·	·	·	·	·	·	·	·	·	·	·	·	0.7	0.8	1.2	3.1	4.0	3.0	7.0	0.0	·	10.0	8.0	0.8	7.0	67.5	95	-4	17	12	11	13
	Wilhelmsheim	439	2.6	0.2	0.4	5.1	0.4	13.1	·	·	·	·	·	·	·	·	·	0.3	·	·	·	0.3	0.2	2.2	1.4	3.3	4.8	·	·	10.4	7.1	0.4	5.0	57.4	72	-22	17	10	10	12
	~~Winnenden~~ *	288	2.3	·	·	4.2	·	13.1	·	·	·	·	·	·	·	·	·	·	·	·	·	0.0	0.4	2.8	1.3	4.0	4.4	·	·	10.0	6.3	·	6.3	55.1			11	10	8	12
	Großbottwar	215	2.4	0.4	1.2	2.2	·	9.0	·	·	·	·	·	·	·	·	·	·	·	·	0.0	0.6	0.7	0.6	1.5	4.5	4.3	·	0.1	8.6	4.5	0.3	4.3	45.2	85	-8	16	10	12	12
Enz	Kaltenbronn	862	1.3	0.9	2.5	16.7	1.0	31.2	·	·	1.3	·	·	·	·	·	·	·	·	·	0.9	1.0	1.1	1.8	·	2.3	1.3	0.5	·	6.8	13.0	0.7	8.5	92.6	61	-48	18	14	14	18
	Wildbad Sommerbg.	726	1.3	0.6	0.7	11.0	0.5	15.2	·	·	0.3	·	·	·	·	·	·	·	0.0	·	0.6	1.6	1.7	1.5	0.0	2.6	1.2	0.5	0.0	6.2	4.3	0.4	6.8	57.0	50	-53	18	11	14	14
Enz, Nagold	Besenfeld	782	3.5	1.6	2.4	10.6	2.8	8.0	·	·	1.5	0.0	0.0	·	·	·	·	·	·	0.0	0.3	1.6	1.6	1.8	·	1.9	(2.0)	(0.5)	·	(6.0)	(5.0)	(0.3)	(6.0)	(57.4)	(38)	(-94)	18	15	11	12
	Simmersfeld	726	0.0	2.6	1.6	16.2	0.4	11.6	0.2	·	0.0	0.0	·	·	·	·	·	·	0.0	0.0	0.7	0.9	1.6	1.8	0.0	2.3	1.0	0.7	0.0	6.2	4.6	1.7	8.2	62.3	50	-62	17	13	14	15
	Warth	593	1.0	0.5	0.2	3.5	0.1	4.7	·	·	0.3	0.2	·	·	·	·	·	·	·	·	1.3	1.6	1.2	2.5	4.0	1.3	1.8	0.3	2.5	7.0	3.8	·	4.6	41.8	52	-39	20	14	12	13
	Nagold	403	0.0	0.8	0.9	6.0	0.2	5.3	·	·	0.2	·	·	·	·	·	·	·	·	0.1	0.1	1.2	0.8	2.5	·	2.1	2.9	0.0	·	0.9	2.4	0.3	1.3	28.0	45	-34	17	8	11	13
	Neuhengstett	534	1.1	0.5	0.3	4.5	·	(10.0)	·	·	0.3	0.2	·	·	·	·	·	·	·	·	(0.5)	(1.3)	(1.0)	(3.0)	·	(3.0)	(2.0)	(0.1)	·	(4.0)	14.5	(2.0)	(6.0)	(44.3)	(79)	(-12)	(16)	(13)	(11)	13
	Hildrizhausen	487	3.1	0.0	0.0	4.1	·	4.6	·	·	·	·	·	·	·	·	·	0.0	0.4	·	0.4	0.8	1.2	3.0	·	3.9	2.6	0.3	·	2.6	8.0	1.0	5.8	41.8	82	-9	15	11	11	13
	Böblingen	432	1.4	0.0	0.0	3.3	0.0	4.9	·	·	·	0.3	·	·	·	·	·	·	0.0	0.0	0.0	0.6	0.1	4.2	0.0	3.7	2.3	0.0	0.0	2.1	13.6	0.2	2.4	39.1	81	-9	13	9	9	12
	Tiefenbronn	434	1.5	0.3	·	5.2	0.2	12.2	·	·	0.8	·	·	·	·	·	·	·	·	·	0.3	0.2	0.2	2.9	·	3.0	2.3	0.1	0.1	5.5	8.4	0.4	3.0	46.8	81	-7	15	9	12	12
Enz	Pforzheim	256	1.5	1.2	1.0	2.2	·	15.7	·	·	1.1	0.1	·	·	·	·	·	·	·	·	0.0	1.0	0.4	2.6	0.1	3.3	3.2	0.2	·	6.2	6.3	0.7	3.8	50.6	94	-3	16	13	11	12
	Mühlacker	228	1.5	0.7	0.2	2.1	·	14.0	·	·	1.0	0.2	·	·	·	0.0	·	0.3	·	·	0.0	0.5	0.0	2.1	0.7	3.0	4.0	0.2	·	8.3	6.0	0.2	3.9	48.9	98	-1	18	10	10	12
	Heimerdingen	312	1.7	0.2	0.1	3.7	·	10.0	·	·	0.6	0.1	·	·	·	·	·	0.3	·	·	·	0.7	0.8	2.0	0.3	3.0	3.4	0.2	·	6.4	6.6	0.3	2.8	43.1	86	-7	19	9	11	12
	Markgröningen	288	2.3	0.3	0.0	2.3	·	8.1	·	·	0.0	·	·	·	·	·	·	·	·	·	·	1.2	·	2.8	0.7	2.1	4.2	·	·	3.0	8.5	·	2.0	37.5	74	-13	12	10	8	12
Neckar	Bönnigheim	221	2.1	1.4	0.3	6.6	·	9.5	·	·	0.7	0.1	·	·	·	·	·	·	·	·	·	0.5	·	2.1	1.0	1.6	4.8	·	·	5.5	4.0	0.4	4.2	44.8	79	-12	16	11	9	12
	Heilbronn	176	2.7	1.1	0.8	2.5	·	8.3	0.0	·	0.3	0.1	·	·	·	·	·	0.0	·	·	0.0	0.1	0.0	1.9	1.4	2.2	7.1	0.0	0.0	7.1	4.5	0.4	4.0	44.5	77	-14	16	11	9	11
	Stetten a. H.	201	3.5	1.3	1.1	5.2	0.0	11.4	·	·	1.4	·	·	·	·	·	·	·	·	·	·	(0.0)	(0.0)					16.0						(53.9)	(65)	(-21)	(13)	(12)	(7)	10
Kocher	~~Elchingen~~ **	600	1.4	·	0.6	2.3	2.2	14.2	0.5	0.4	0.6	0.8	·	·	·	·	·	·	·	0.1	0.0	0.9	2.1	2.1	1.1	4.0	2.6	2.3	0.1	11.0	2.5	0.5	13.7	70.4	93	-26	22	13	10	12
	~~Unterkochen~~ ***	500	0.3	0.1	0.3	6.0	1.2	10.2	·	0.1	·	0.1	·	·	·	·	·	·	·	·	·	0.1	1.1	1.5	0.6	5.5	3.7	0.3	0.1	6.1	4.4	0.3	7.2	49.2			20	10	12	11
	Abtsgemünd	389	·	·	·	6.5	0.1	9.3	·	·	·	·	·	·	·	·	·	·	·	·	·	0.0	·	2.5	·	4.5	5.1	·	·	4.6	3.6	0.6	4.6	41.4	58	-30	10	8	7	13
	Welzheim	503	1.0	·	0.9	8.5	1.0	15.9	0.3	·	·	·	·	·	·	·	·	·	·	·	·	0.6	0.2	2.3	1.8	3.0	0.3	0.2	·	1.5	6.5	·	10.5	54.5			16	10	11	10
	Wüstenrot	495	3.1	0.7	1.0	4.8	0.5	15.0	0.1	·	·	·	·	·	·	·	·	0.4	·	·	0.1	0.7	0.6	1.6	1.7	3.8	4.8	·	0.1	10.5	8.2	0.5	9.3	68.0	72	-26	20	11	12	12
	Hall	292	0.8	0.6	·	3.2	1.1	8.6	·	·	·	·	·	·	·	·	·	·	·	·	·	·	0.0	1.7	·	3.8	7.0	·	2.3	5.9	4.2	3.9	3.4	46.5	67	-23	13	11	8	11
	Geifertshofen	405	·	·	·	6.9	0.4	9.5	·	·	·	·	·	·	·	·	·	·	·	·	0.0	0.1	1.0	2.3	3.1	4.0	12.1	·	·	21.1	6.0	0.6	7.4	74.5			13	10	12	13
	Rückertsbronn	447	·	4.2	0.2	5.3	0.0	6.8	·	·	·	·	·	·	·	·	·	·	·	·	·	·	0.0	5.2	·	0.4	0.6	·	1.4	14.6	6.2	·	6.1	51.0	70	-22	11	8	7	11
	Künzelsau	220	2.5	1.1	0.9	6.4	0.7	10.5	0.0	0.0	·	·	·	·	·	·	·	0.0	·	·	·	0.0	0.0	1.9	1.4	1.8	5.7	·	0.0	9.2	5.0	0.6	5.2	52.9	70	-23	14	11	8	10
	Oehringen	230	3.0	2.0	·	4.4	0.4	10.4	·	0.2	·	·	·	·	·	·	·	·	·	·	·	0.0	0.4	0.1	3.2	2.8	4.9	·	·	6.9	5.0	1.5	2.2	48.4	75	-16	15	11	9	11
Jagst	Ellwangen	440	0.2	0.0	·	6.8	0.9	9.4	·	·	·	·	·	·	·	·	·	0.1	·	·	·	0.1	0.1	1.7	0.6	4.5	7.7	0.1	0.1	3.3	4.3	1.0	6.5	53.4	72	-24	17	9	12	12
	Gründelhardt	475	0.6	·	0.0	2.8	0.7	10.8	·	·	·	·	·	0.1	·	·	·	0.2	·	·	·	0.0	0.9	2.9	1.1	4.2	7.8	0.0	0.1	7.2	5.4	0.5	5.1	50.4	76	-16	16	9	10	11
	Schainbach	423	4.0	0.8	0.3	7.1	0.0	10.0	·	·	·	·	·	·	·	·	·	·	·	·	·	·	2.1	0.8	1.3	4.2	0.8	0.5	1.0	18.2	6.1	0.8	6.3	64.3	95	-4	16	10	11	11
	Langenburg	438	1.3	1.4	0.4	7.1	1.5	10.5	·	·	·	·	·	·	·	·	·	0.0	·	·	·	·	0.8	2.3	0.9	2.4	4.2	·	·	3.9	4.6	0.6	4.5	46.4			15	11	5	11
	Dörzbach	240	1.9	0.8	1.3	6.3	1.5	10.9	·	0.1	·	·	·	·	·	·	·	·	·	·	·	·	·	(4.0)	(1.0)	(0.5)	(3.0)	·	·	(8.5)	(3.0)	(3.0)	(4.5)	(46.3)			(15)	(12)	(8)	10
	Eubigheim	325	1.0	0.5	1.7	6.6	0.1	8.8	·	·	·	0.7	·	·	·	·	0.2	0.5	·	·	0.0	0.0	0.0	2.4	1.6	2.3	1.7	·	0.2	6.5	2.6	1.7	7.9	47.0			18	12	10	12
	Adelsheim	235	1.5	2.0	1.4	5.9	·	10.2	·	·	·	0.6	·	·	·	·	·	0.2	·	·	·	0.0	0.0	2.8	0.6	2.5	2.0	0.3	·	5.5	2.1	·	6.1	43.7	53	-37	15	11	8	11
	Möckmühl	180	1.9	0.5	1.5	6.1	0.5	9.4	·	·	0.5	0.3	·	·	·	·	·	0.1	·	·	·	·	0.0	2.5	1.5	2.7	2.5	·	·	3.7	2.1	0.9	5.5	44.2	60	-30	17	11	8	11
E. b. J.	Gundelsheim	148	1.8	0.9	1.2	1.2	·	10.5	·	·	·	·	·	·	·	·	·	0.8	·	·	·	·	0.0	1.8	2.5	4.6	·	·	·	6.8	1.3	3.8	3.2	40.4	56	-32	13	11	7	10

* Backnang 305 *** Untergröningen 560
** Kaisersbach 566

1938 Tägliche Niederschlagshöhen in Millimetern, gemessen um 7 Uhr morgens Dezember

Flußgebiet		Ort	Seehöhe m	1	2	3	4	5	6	7	8	9	10	11	12	13	14	15	16	17	18	19	20	21	22	23	24	25	26	27	28	29	30	31	Monatssumme mm	% d. Norm.	Abweichung v. d. Norm.	Zahl der Tage mit Niederschl. ≥0.1	≥1.0	≥0.1	☒
Neckar	Elsenz bis Jagst	Rineck	344	·	83	64	102	·	(120)	·	·	(10)							·				(05)	·	(10)	(20)	(35)	(15)	·	·	(70)	(20)	(75)	(50)	(613)	60	-32	14	13	9	12
		Diedesheim	140	15	21	83	68	30	108		·														21	08	21	02	09	08	59	21	19	46	346	70	-24	16	12	10	10
		Oberdielbach	491	·		23	116	01	159	·	00	14		·					04				03	·	25	15	16	26	17	12	58	29	59	54	631	62	-38	17	14	12	10
		Itterkraftwerk	165	15	33	12	77		150			08	05	·	·								·	00	16	10	15	18	·	·	43	21	12	58	493			15	13	8	9
		Hirschhorn	125	14	43	13	105		178			06											00	01	13	07	14	12	·	·	74	22	21	50	573	52	-52	15	12	9	12
		Tromm	523	20	25	15	43	·	231										00					10	27	21	04	22	·	·	115	27	35	45	640	77	-24	14	13	9	11
	Elsenz	Elsenz	239	06		33	31		109			19	02	01									(03)	00	(25)	(30)	(20)	(25)	·	·	(100)	(30)	(00)	(30)	470	70	-20	15	11	8	12
		Sinsheim	155	13	25	38	69	42	101		·	05	01										01	·	22	36	12	11	·	05	82	15	02	23	502	68	-26	18	13	10	12
		Neckarbischofsheim	186	·	23	16	52	13	121		·	·											·	·	43	08	13	42	·	·	(80)	(20)	12	33	476	64	-27	11	10	6	10
	Neckar	Königstuhl	561	14	14	06	10		235			03	04	·	·	·	·	·				00	·	01	29	18	19	33	·	00	137	39	30	46	628	90	-7	16	12	9	11
		Heidelberg (L. K.-Kl.)	114	09	12	07	06		209			02	00										01	·	23	28	18	16	·	·	121	13	23	30	508	91	-5	15	10	9	10
		Mannheim (M.-Schl.)	96	02	03	11	21		163	07		02	·										01	05	16	14	10	30	·	·	73	·	15	·	363	106	+2	15	9	8	12
Main bis Neckar	Rhein	Mutterstadt	98	01	04	10	03	·	121	00		03	00	02	00	00	00	01	01				03	00	09	09	10	11	·	·	19	02	04	02	215	54	-19	18	5	9	12
		Frankenthal	94	·	13	05	12	·	117	02	·	08											00	105	(10)	(15)	(07)	(20)	·	·	(30)	·	(20)	05	269	66	-14	14	8	8	10
		Dirmstein	105	·	12	14	12	03	116	·		15	04	05				05					06	·	06	12	07	18	·	·	21	·	10	·	289	72	-11	16	9	7	12
		Worms	92	07	20	03	09	·	112	08		09	01	02									06	00	12	17	12	09	·	·	40	·	28	06	301	79	-8	17	7	8	12
		Kirchheimbolanden	275	·	47	07	11	00	130			13	·	04		·	05	05					·	01	10		24	20	·	22	21	·	27	·	407	75	-14	15	10	6	11
		Mörlenbach	176	·	48	32	26		186	05			04									·	·	·	27	43	18	14	·	17	43	28	19	28	536			15	13	9	10
		Auerbach	117	13	17	05	·	·	135	·	·	·	09									00	105	05	125	140	110	110	·	·	160	110	100	15	379			15	11	10	12
		Gernsheim	90	07	11	·	·	·	102	03	·	06	00										04	00	13	20	05	12	·	·	30	00	24	22	259	78	-10	13	8	8	12
		Neunkirchen	508	24	41	11	14		137	03		00	·						01				01	02	22	29	08	27	·	·	96	17	33	52	518			17	12	10	10
		Langen	144	·	39	10	19	·	100	08	03	00	01										03	·	24	30	22	06	·	·	70	10	32	34	391	71	-16	16	10	9	12
		Darmstadt	141	11	36	07	23	·	97	10		04	03	·	·								04	00	14	30	05	12	·	·	76	05	25	22	384	73	-11	17	11	9	12
Main	Weißer Main	Karches	750	02	25	07	173	102	39	21	·	·											·	01	00	21	·	43	25	57	49	100	65	93	323	76	-27	16	13	14	28
		Lübnitz	510	02	28	01	135	46	65	·	·	·							01	·	01	·	·		17	41	40	11	06		35	46	04	34	301	63	-29	17	10	13	11
		Berneck	388	04	07	·	105	59	82	04	00								·	·	00	02	·	·	26	35	13	07	06	00	62	51	06	62	331	70	-23	16	9	14	10
		Marktleugast	555	05	19	·	141	28	58										01	·	01	·	·	·	02	56	00	16	09		41	32	12	46	467	55	-38	15	10	12	11
		Kupferberg	455	02	16	·	121	39	81	02													·	·	24	44	02	04	04	·	78	41	10	90	524	75	-18	15	10	13	10
		Kulmbach (B.-Str.)	327	·	02	00	76	17	80	·	·	·	·	·	·	·	·	·	00		00	·	·	·	17	37	07	09	00	00	46	31	06	34	360	62	-22	12	8	8	10
	Roter Main	Creußen	420	04	05	03	98	65	65	·	·	·	·	·	00	·	·	·	00	·	·	·	01	·	23	24	20	55	03	01	74	53	02	60	556	87	-8	17	10	11	10
		Fleckl	760	11	20	05	95	59	98	05	02	·	·	·	·	·	·	00	07	01	01	00	03	01	12	29	15	11	02	00	58	44	06	73	562	58	-41	22	12	21	28
		~~Warmensteinach~~	~~628~~	05	08	13	161	40	131	05	·	·	·	·	·	·	·	·	05	·	·	·	·	·	25	30	18	05	·	05	80	10	40	50	636	108	+5	17	11	9	10
		Bayreuth	363	12	06	03	115	52	78	01	·	·	·	·	·	·	·	·	00	·	·	·	00	·	18	31	17	19	02	00	70	51	01	60	636	130	+15	16	11	9	10
	M.	Arnstein	460	02	06	03	118	(30)	75	05	·	·	·	·	·	·	·	·	·	·	·	·	·	·	20	27	21	53	06	00	54	28	17	62	537	81	-12	16	11	9	10
	Rodach	Rodacherbrunn	688	04	48	·	175	58	65	·	·	·	·	·	·	·	·	·	·	·	·	·	22	·	42	34	·	38	16	04	112	42	19	66	739	74	-26	15	13	13	28
		Steinbach b. G.	670	03	29	01	196	17	84	26	01	·	·	·	·	·	00	·	00	00	·	·	06	·	29	46	24	13	24	04	106	45	19	86	769	78	-22	19	14	15	28
		Steinwiesen	360	·	27	00	132	42	70	07	·	·	·	·	·	·	·	·	·	·	01	02	05	·	17	58	24	05	08	·	61	32	10	84	645	72	-24	17	11	13	11
		Presseck ~~(Str.-Aufs.)~~	640	03	30	05	175	25	67	02	·	·	·	·	·	·	·	·	·	·	·	·	00	·	15	30	04	01	02	05	68	37	11	90	547	58	-33	17	10	15	15
		Steinbach a. Wald	620	09	54	18	174	29	74	08	·	·	·	·	·	·	·	·	·	·	16	17	15	04	24	78	18	24	58	·	102	32	12	76	841	89	-11	20	17	17	18
		Rothenkirchen	376	05	(20)	00	175	20	50	·	·	·	·	·	·	·	·	·	·	·	00	00	03	·	21	80	19	09	10	13	70	25	13	110	643	70	-28	18	13	12	10
		Kronach	310	·	18	·	218	18	84	04	·	·	·	·	·	·	·	·	·	·	·	·	·	·	40	18	07	·	06	03	61	29	23	76	535	84	-11	14	10	9	10
		Steinach	492	16	28	16	228	67	89	25	·	01	00	·	01	·	·	·	·	·	01	01	·	·	48	12	16	12	07	13	81	58	73	45	838			21	16	14	12
		Rotheul	380	00	15	01	154	24	89	05	·	·	·	·	·	·	·	·	00	·	·	·	00	00	13	53	07	02	02	01	80	26	58	64	594			16	10	10	10
	Main	Vierzehnheiligen	387	·	01	·	91	01	71	00	00	·	·	·	·	·	·	·	·	·	·	·	·	00	21	30	10	10	20	·	51	30	20	31	347	70	-16	13	11	9	10
		Zapfendorf	250	01	02	09	61	13	81	·	·	·	·	·	·	·	·	·	00	·	·	·	·	·	16	47	06	08	04	·	44	13	06	33	344			15	8	9	10
	Itz	Steinheid	836	20	45	15	203	46	69	44	·	·	·	·	·	·	·	01	03	·	03	06	06	02	14	54	15	25	19	06	44	54	27	95	790			23	16	20	28
		~~Neustadt b. Koburg~~	~~845~~	17	17	08	148	32	61	07	19	·	·	·	·	·	01	04	01	·	00	00	00	00	17	43	20	11	05	00	70	23	15	130	645			20	14	15	28

Weidenberg 437
Sonneberg 640

644

1938 — Tägliche Niederschlagshöhen in Millimetern, gemessen um 7 Uhr morgens — Dezember

Flußgebiet		Ort	Seehöhe m	1	2	3	4	5	6	7	8	9	10	11	12	13	14	15	16	17	18	19	20	21	22	23	24	25	26	27	28	29	30	31	Monatssumme mm	% d. Norm.	Abweichung v. d. Norm.	Zahl der Tage mit Niederschl. ≥0.1	≥1.0	≥0.1	▨
Main	Itz	Tremersdorf	380	12	04	16	17.6	7.2	6.9	2.0	0.2	·	·	·	·	·	·	·	·	·	·	·	0.0	·	2.3	4.0	7.9	6.6	0.2	0.0	7.9	7.4	1.6	3.1	60.1	80	- 15	17	13	11	10
		Coburg	313	0.1	1.3	0.5	10.3	0.8	7.5	0.9	0.1	·	·	·	·	·	·	·	·	·	·	·	0.2	·	7.2	5.3	1.6	0.7	0.3	·	6.2	2.4	0.8	7.2	47.2	76	- 15	18	9	10	10
		Roßfeld	306	1.1	0.5	0.7	8.2	0.6	6.3	0.6	·	·	·	·	·	·	0.0	·	·	·	·	·	·	·	7.2	·	7.2	0.1	0.0	·	2.00	0.8	2.5	7.0	56.9	93	- 4	15	9	8	10
		Hellingen	302	0.8	0.3	0.6	8.2	2.8	6.1	0.6	·	·	·	·	·	·	·	·	·	·	·	·	0.1	0.0	2.1	2.8	2.3	1.5	0.2	0.1	1.6	1.2	1.4	3.9	44.2	79	- 12	18	11	11	12
	M.	Specke	260	·	1.6	0.2	6.5	0.6	4.6	0.2	·	·	·	·	·	·	·	·	·	·	·	·	·	·	0.3	3.1	1.2	3.6	·	·	1.8	1.7	0.7	4.5	40.5	74	- 14	14	3	4	10
	Regnitz, Rednitz	Oberdachstetten	440	·	·	·	4.9	3.4	3.4	·	·	·	·	·	·	·	·	·	·	·	·	·	·	2.1	1.0	2.4	0.9	3.3	·	3.5	1.5	2.1	0.8	4.0	43.9	83	- 9	13	10	10	8
		Ansbach-Strüth	438	0.2	0.1		5.6	2.8	1.6	0.2	·	0.1	·	·	·	0.1	0.0	0.1	0.2	·	·	·	0.0	·	0.7	1.4	2.8	5.5	0.0	·	11.6	2.3	·	5.0	45.9	83	- 9	17	9	7	8
		Obererlbach	399	·	·	·	2.0	3.8	5.5	·	·	·	·	·	·	·	·	·	0.4	·	·	·	·	·	·	2.0	4.2	5.2	·	·	5.2	3.8	·	3.8	35.9			10	9	6	9
		Weißenburg i. B. (Realsch.)	431	0.1	0.1	·	2.7	1.7	6.5	·	·	·	·	·	·	·	·	·	·	·	·	·	·	·	0.2	0.8	3.0	6.9	·	·	6.1	4.1	·	3.2	35.4	82	- 8	12	8	7	9
		Roth b. Nürnberg	335	0.1	·	·	2.9	2.8	7.6	·	·	·	·	·	·	·	·	·	·	·	·	·	·	·	0.4	1.2	3.0	12.0	0.7	0.1	9.5	3.9	0.7	3.9	47.0	107	+ 3	14	9	10	9
		Hilpoltstein	383	0.0	·	0.1	0.4	6.6	8.9	·	·	·	·	·	·	·	·	·	0.0	·	·	·	0.0	·	0.0	2.1	·	12.1	·	0.0	9.7	4.6	·	4.4	48.9	111	+ 4	9	7	5	9
		Pyrbaum	438	0.4	·	0.2	5.0	4.2	12.1	·	·	·	·	·	·	·	·	·	·	·	·	·	·	·	·	2.8	1.7	6.2	·	·	16.0	4.8	·	7.2	62.6	128	+ 14	11	9	6	9
		Neumarkt i. O.	423		·	3.5	5.5	5.7	3.6	0.0	·	·	·	·	·	·	·	·	·	·	·	·	·	·	·	2.8	1.4	7.8	0.0	·	13.6	4.4	0.2	7.8	62.3	99	- 1	11	10	8	9
		Worzeldorf	339	·		·	3.3	2.1	8.1	·	·	·	·	·	·	·	·	·	·	·	·	·	·	·	0.3	3.8	0.2	7.3	·	·	11.9	6.7	·	6.5	50.2	105	+ 2	10	8	7	10
		Heilsbronn	410	0.0	0.1	·	3.8	1.8	5.6	·	·	·	·	·	·	·	·	·	·	·	·	·	·	·	0.0	1.1	1.1	6.2	·	0.2	6.2	1.7	0.1	4.7	33.6			12	9	8	9
	Regnitz, Pegnitz	Auerbach	435	0.4	1.1	·	11.6	1.4	5.2	·	·	·	·	·	·	·	·	·	·	·	·	·	0.0	·	·	1.1	0.6	0.8	4.1	·	·	6.8	5.2	2.3	7.2	47.8	78	- 13	13	10	9	10
		Mosenberg	392	0.4	0.6	0.2	13.2	2.5	5.5	0.3	·	·	·	·	·	·	·	·	·	·	·	·	·	·	1.2	2.0	0.8	5.6	·	·	8.2	4.5	0.2	7.0	52.2	79	- 14	15	9	9	10
		Leupoldstein	550	1.1	0.8	0.3	14.9	3.6	6.8	0.8	·	·	·	·	·	·	·	·	·	·	·	·	·	·	2.1	1.1	3.1	3.5	·	·	6.2	5.5	1.2	4.1	55.1	70	- 24	15	12	9	8
		Haid	479	0.2	·	·	8.9	2.1	6.5	0.1	·	·	·	·	·	·	·	·	·	·	·	·	·	·	1.2	0.8	1.7	6.3	·	·	6.5	3.6	0.7	5.3	44.7	77	- 13	12	9	7	10
		Pommelsbrunn	373	·	0.1	0.9	12.1	3.9	8.9	0.1	·	·	·	·	·	·	0.0	0.0	·	·	·	·	0.0	·	·	0.9	1.3	3.2	6.2	·	·	9.9	6.0	0.8	7.8	62.2	90	- 7	14	9	9	10
		~~Grafenbuch~~	~~470~~	0.2	·	0.5	7.4	5.1	10.1	0.3	·	·	·	·	·	·	·	·	·	·	·	·	·	·	0.7	1.6	2.1	6.1	0.7	·	11.5	5.7	0.3	3.1	60.2			15	9	10	10
		Hersbruck	345	0.4	·	0.0	10.4	10.8	6.5	0.6	·	·	·	·	·	·	0.0	·	0.0	0.0	·	0.0	·	·	0.5	0.2	2.4	4.9	0.0	0.0	12.5	6.9	0.6	9.3	67.0	89	- 7	13	8	8	10
		Altdorf b. Nürnb.	444			0.2	7.6	4.7	10.8	·	·	·	·	·	·	·	·	·	·	·	·	·	0.3	·	·	3.8	1.7	3.5	·	·	12.8	5.2	0.7	7.1	58.4	88	- 8	12	9	9	9
		Krämersweiher	350	·	·	·	6.0	4.3	7.4	0.4	·	·	·	·	·	·	·	·	·	·	·	·	·	·	·	2.7	1.2	4.5	·	·	13.8	6.9	0.4	7.0	54.6	87	- 8	11	9	7	9
		Nürnberg (Flugpl.)	310	0.1	0.8	0.0	4.0	2.9	7.1	0.0	·	·	·	·	·	·	·	0.0	0.0	·	0.0	·	·	·	0.4	0.6	1.2	4.1	0.0	0.0	10.7	4.9	0.1	8.1	44.2			12	8	8	9
	Regnitz	~~Neuhof a. Zenn~~	~~328~~	0.2	·	·	6.5	1.0	10.4	·	·	·	·	·	·	·	·	·	·	·	·	·	·	·	1.5	0.6	3.0	7.0	0.1	·	15.0	2.0	1.3	4.8	54.0			13	10	9	9
		Bräuersdorf	362	0.3	0.1	·	5.6	0.9	1.8	0.2	·	·	·	·	·	·	0.5	0.0	·	·	·	·	·	·	0.1	2.3	1.1	6.5	·	0.0	9.3	1.3	·	4.3	41.1	85	- 7	14	6	7	10
		Erlangen	281	0.2	·	·	5.6	1.2	6.6	·	·	·	·	·	·	·	·	·	·	·	·	·	·	·	0.3	2.2	1.3	5.2	·	·	9.1	5.7	·	4.8	41.6	83	- 7	11	9	4	9
		Gräfenberg	423	0.1	0.0	0.2	13.0	3.6	6.9	0.2	·	·	·	·	·	·	·	·	·	·	·	0.0	0.0	·	0.9	1.2	4.0	3.6	·	·	15.3	4.4	0.6	8.4	58.4	83	- 9	13	9	8	10
	Regnitz, Wiesent	Busbach	430	0.2	0.7	0.1	3.6	0.5	7.7	0.0	·	·	·	·	·	·	·	·	·	·	·	0.0	·	·	·	1.2	1.5	1.5	2.5	0.1	0.1	5.7	2.7	0.7	7.8	42.5	64	- 22	16	9	11	10
		Königsfeld	448	0.5	0.5	·	3.4	2.4	7.9	·	·	·	·	·	·	·	·	·	·	·	·	·	·	·	1.2	1.3	0.7	2.1	0.3	·	4.5	1.7	1.4	5.2	38.7	59	- 27	14	10	10	10
		Trockau	530	·	1.8	0.0	3.0	4.2	9.1	·	·	·	·	·	·	·	·	·	·	·	·	·	·	·	2.2	1.0	0.2	1.9	0.0	·	8.3	4.1	0.4	5.8	47.4	68	- 23	12	10	9	10
		Gößweinstein	495	·	0.3	·	15.3	3.3	6.3	·	·	·	·	·	·	·	·	·	·	·	·	·	·	·	1.9	1.2	0.9	2.2	0.3	·	7.8	3.8	0.5	5.3	47.5	61	- 30	13	9	10	10
		Heiligenstadt	367	1.0	0.2	0.1	15.1	2.5	7.3	·	·	·	·	0.0	·	·	·	·	·	·	·	·	·	·	0.8	2.5	0.9	2.5	0.2	·	8.4	2.6	·	8.7	52.9	88	- 7	14	9	8	10
		Eggolsheim	230	·	0.2	·	6.3	2.7	7.7	0.2	·	·	·	·	·	·	·	·	·	·	·	·	·	·	0.8	2.9	0.5	0.9	0.1	·	10.5	2.8	1.0	3.9	40.5	74	- 14	14	8	9	10
	Regnitz, Aisch	Windsheim	322	0.7	·	·	4.0	0.6	8.5	·	·	·	·	·	·	·	·	·	0.0	·	·	·	·	·	·	0.6	1.2	2.8	5.0	·	·	13.1	1.1	0.1	5.0	40.7	102	+ 1	12	8	8	9
		Neustadt a. Aisch	292	0.8	0.0	·	5.0	0.7	8.0	0.0	·	·	·	·	·	·	·	·	·	·	·	·	·	·	0.0	2.6	1.7	2.2	·	0.0	8.0	2.2	0.6	5.8	37.0	80	- 9	10	8	6	9
		Marktbibart	310	1.3	0.1	·	5.1	0.7	6.5	·	·	·	·	·	·	·	·	·	·	·	·	·	·	·	1.0	2.0	1.7	4.1	·	·	14.2	1.5	0.5	7.0	50.7	115	+ 7	13	10	8	8
		Höchstadt a. Aisch	272	1.3	·	·	10.0	0.8	6.7	·	·	·	·	·	·	·	·	·	·	·	·	·	·	·	0.3	1.6	1.8	3.4	·	·	8.5	2.8	0.8	3.7	42.3	68	- 15	12	9	8	10
	Regnitz	Ebrach	340	1.0	·	2.2	7.4	0.7	11.6	0.5	0.6	·	·	·	·	·	·	·	·	·	·	·	·	·	0.1	3.1	0.0	3.8	·	·	7.2	1.9	0.8	5.5	46.4	80	- 12	14	9	7	10
		Burgebrach	265	0.2	·	0.3	6.9	0.8	6.7	·	·	·	·	·	·	·	·	·	·	·	·	·	·	·	0.0	2.5	4.0	2.1	0.0	·	6.9	0.6	0.6	4.2	34.9			11	7	7	8
		Bamberg (Sternw.)	288	0.3	0.3	0.6	6.0	0.3	7.8	0.1	·	·	·	·	·	·	·	·	0.0	·	·	·	·	·	0.7	3.5	0.6	2.5	0.2	0.0	8.2	2.1	0.2	3.8	37.8	77	- 11	16	7	9	10
	Fränk. Saale bis Regnitz	Viereth	236	0.5	0.4	5.3	4.3	1.1	6.5	·	·	·	·	·	·	·	·	·	0.4	·	·	·	·	·	·	0.2	3.3	0.8	1.4	0.1	·	8.8	0.8	0.6	4.6	38.1	81	- 9	16	8	9	10
		Haßfurt a. Main	230	1.1	0.4	0.0	4.3	0.2	6.9	0.3	·	·	·	·	·	·	·	0.0	·	·	·	·	·	0.0	2.2	2.5	·	2.5	·	·	9.5	1.0	2.0	6.5	38.4	74	- 14	13	10	7	10
		Hofheim i. Ufr.	245																																					
		Schweinfurt	211	0.4	0.4	0.0	2.2	0.0	5.8	0.0	·	·	·	·	·	·	·	·	·	·	·	·	0.0	0.0	0.2	4.5	0.0	5.0	·	5.5	9.6	1.1	2.0	2.6	39.9	93	- 3	13	3	8	10
		Prüßberg	317	·	·	·	6.9	0.0	9.0	0.9	1.5	·	·	·	·	·	·	·	0.1	·	·	·	0.0	·	2.1	9.2	3.5	4.7	·	·	5.7	2.3	2.7	5.3	57.7	112	+ 6	13	11	8	10

[1] Traunfeld 348

[xx] Götteldorf 381

Tägliche Niederschlagshöhen in Millimetern, gemessen um 7 Uhr morgens

Dezember

Flußgebiet		Ort	Seehöhe m	1	2	3	4	5	6	7	8	9	10	11	12	13	14	15	16	17	18	19	20	21	22	23	24	25	26	27	28	29	30	31	Monatssumme mm	Monatssumme % d. Norm.	Abweichung v. d. Norm.	Zahl der Tage mit Niederschl. ≧0,1	Niederschl. ≧1,0	✳ ≧0,1	☒
Main	Fränkische Saale bis Regnitz	Volkach	195	0.7	0.2	0.3	2.4	0.2	7.8	0.7	0.0	·	·	·	·	·	0.0	0.0	·	·	·	·	0.0	0.0	1.6	1.7	1.6	3.2	0.2	0.0	5.0	1.3	1.1	2.2	30.2			16	10	7	10
		Kitzingen	191	0.9	0.0	1.1	5.3	·	7.6	0.0	·	·	0.0	·	·	·	·	0.0	0.0	·	0.0	·	0.0	·	1.2	2.0	·	4.1	·	0.0	8.4	1.2	1.4	3.1	34.9	67	- 5	11	10	7	10
		Markt Einersheim	290	1.5	·	·	5.2	1.4	10.1	0.5	·	·	·	·	·	·	·	·	0.2	·	·	·	·	·	0.6	2.5	1.3	3.8	0.2	0.1	10.8	3.1	0.5	4.3	46.8	109	+ 4	16	10	11	10
		Ochsenfurt	185	·	·	·	3.2	1.2	6.8	0.1	·	·	·	·	·	·	·	·	0.0	·	·	·	·	·	3.5	2.8	0.0	3.4	0.0	0.2	6.2	1.8	0.7	4.8	34.1	79	- 9	12	9	8	10
		Albertshausen [x]	296	0.8	0.2	0.1	6.2	·	7.3	·	0.2	·	·	·	·	·	·	0.2	0.1	·	·	0.0	0.1	·	2.7	1.4	0.7	1.1	·	0.0	2.5	0.8	0.8	2.2	27.1			17	7	8	10
		Bergtheim	267	1.3	·	0.1	2.4	0.0	5.3	0.2	0.2	0.2	·	·	·	·	·	·	·	·	·	·	0.0	·	1.9	2.5	1.2	2.9	·	·	6.2	0.9	1.1	3.5	29.3	62	- 18	15	10	8	10
		Würzbg. (Phys. Inst.)	179	1.0	·	·	4.7	0.1	6.6		·	·	·	·	·	·	·	·	·	·	·	·	·	·	3.5	2.8	1.2	3.1	·	·	6.2	1.9	0.9	5.1	37.1	78	- 10	12	10	8	10
		Unterleinach	230	1.1	·	1.3	5.0	0.2	6.2	·	·	0.0	·	·	·	·	·	·	·	·	·	·	0.0	0.0	2.9	4.3	·	3.7	·	0.3	6.1	0.1	0.2	9.0	41.0			13	9	8	10
		Sömmersdorf	280	1.0	0.5	1.5	4.2	·	5.9	0.1	·	·	0.3	·	·	·	·	0.3	·	·	·	·	·	·	1.2	3.3	0.6	2.3	·	·	7.8	0.9	1.8	5.8	38.8	63	- 23	16	10	8	10
		Hundsbach	200	1.4	0.7	1.8	3.2	·	5.7	0.2	·	·	0.1	·	·	·	·	·	·	·	·	·	·	0.0	4.2	4.3	1.0	1.7	·	·	6.4	0.6	2.0	3.1	36.5	72	- 14	15	11	8	10
	Fränkische Saale	Königshofen i. Gr. (Bez.-A.)	278	1.8	0.5	0.6	5.2	0.2	5.9	·	·	·	·	·	·	·	·	·	·	·	·	·	·	·	1.2	2.3	1.3	·	0.6	·	7.8	1.2	1.4	2.9	32.7	78	- 9	14	10	8	10
		Römhild	300	1.3	0.8	0.1	6.8	1.0	5.6	0.3	·	·	·	·	·	·	·	·	·	·	·	·	·	·	1.6	3.1	1.3	·	0.2	·	9.4	0.7	2.4	7.4	42.0	88	- 6	15	10	8	10
		Frankenheim	754	1.1	4.1	0.8	3.4	·	1.3	1.4	/	/	/	/	/	·	·	·	·	·	·	·	·	·	2.7	8.0	2.6	6.6	·	2.6	8.0	2.0	2.3	3.8	55.3	68	- 26	15	14	11	16
		Fladungen	415	0.5	4.7	1.2	18.2	0.0	6.1	·	·	·	0.2	·	·	·	·	·	·	·	·	·	0.0	·	0.0	4.2	1.0	·	0.2	4.5	8.5	0.3	4.0	5.5	59.1	65	- 32	14	10	8	9
		Simonshof	320	1.1	2.7	2.3	12.5	0.2	4.1	·	·	·	0.0	·	·	·	0.1	0.8	·	·	·	·	·	·	0.5	3.9	0.3	1.3	0.3	·	1.6	0.8	2.5	1.3	48.7	75	- 16	17	10	9	10
		Rhönhaus	736	1.0	5.6	4.4	24.0	1.7	10.4	1.7	·	·	0.3	·	·	·	0.1	0.1	0.1	·	·	·	0.1	0.1	1.9	4.2	1.3	1.5	1.3	0.3	15.3	3.5	4.0	10.3	94.2	84	- 6	23	16	11	14
		Oberlauringen	315	·	0.7	0.6	6.0	0.3	5.3	·	·	·	·	·	·	·	·	·	·	·	·	·	0.0	0.0	1.1	4.6	1.1	1.2	0.2	·	9.5	0.9	1.0	3.2	35.7			14	9	9	10
		Münnerstadt	235	1.3	1.2	1.5	1.7	0.3	4.7	·	·	·	0.3	·	·	·	0.1	0.1	·	·	·	·	·	0.0	1.3	2.6	0.6	1.2	0.1	0.0	8.3	0.3	2.0	2.8	36.4			18	11	9	10
		Bad Kissingen	209	1.2	2.2	2.1	12.0	0.2	4.6	0.3	·	·	0.5	·	·	·	·	0.1	·	·	·	·	0.1	0.1	0.7	3.1	0.5	1.7	0.0	0.1	7.6	·	1.4	3.3	42.4	67	- 28	19	10	10	11
		Geroda	450	1.8	4.4	2.9	14.6	1.4	8.4	·	·	·	·	·	·	·	·	·	·	·	·	·	0.1	0.2	2.7	3.4	·	2.9	·	·	12.5	1.3	·	10.0	66.6	82	- 14	14	12	8	10
		Neuwirtshaus	420	1.4	3.3	4.1	13.1	0.4	7.2	0.2	·	·	0.0	·	·	·	·	0.4	0.1	·	·	·	0.0	0.0	3.2	4.9	0.1	1.2	0.0	0.0	9.2	1.1	1.7	8.6	80.2	75	- 20	17	12	8	10
	Fränk. Saale Sinn	Kreuzberg i. Rhön	930	5.0	1.3	4.1	11.7	·	6.1	/	/	/	/	/	/	/	/	/	/	/	/	·	·	0.4	3.5	1.3	·	1.5	2.5	·	3.5	0.7	(1.0)	8.0	58.6	55	- 45	14	12	12	28
		Brückenau	314	2.3	5.3	3.8	14.5	0.3	8.5	/	/	·	·	/	/	/	/	/	/	/	/	·	·	·	6.3	2.8	·	0.2	2.1	·	22.1	1.2	1.2	6.8	76.4	94	- 5	14	12	7	10
		Altengronau	224	1.4	5.6	4.2	10.2	·	8.5	·	·	·	·	·	·	·	·	·	·	·	·	·	·	·	2.5	·	4.9	·	·	·	7.5	1.9	1.2	8.2	62.1	83	- 13	11	11	6	10
		Mittelsinn	204	0.4	4.5	3.7	14.5	·	11.3	0.2	·	0.5	·	·	·	·	·	·	·	·	·	·	·	0.3	6.4	2.7	0.5	0.5	·	1.7	8.2	·	3.1	9.1	67.6	86	- 11	16	10	9	11
		Rieneck	184	2.1	·	3.2	3.4	·	7.2	·	·	·	0.9	·	·	·	·	·	·	·	·	·	·	0.0	4.1	4.5	·	1.4	·	·	6.9	0.4	1.5	1.3	42.3	/	/	12	10	7	10
	Main	Heigenbrücken	268	3.0	5.5	4.0	12.0	·	12.4	3.4	·	·	0.6	·	·	·	·	·	·	·	·	·	·	·	2.0	4.5	0.8	·	·	·	14.6	1.5	2.7	4.8	71.7	/	/	14	12	7	10
		Rechtenbach	338	3.1	2.3	3.7	6.3	3.7	3.6	·	·	·	0.5	·	·	·	·	0.4	0.7	·	·	·	·	0.3	2.7	0.8	2.1	2.7	·	·	12.1	3.3	3.1	3.3	55.2	56	- 46	18	13	9	11
		Rohrbrunn (Str.-A.)	456	2.4	4.3	4.3	11.0	0.8	12.2	1.8	·	·	0.5	·	·	·	·	·	0.2	·	·	0.0	0.4	·	4.3	2.0	2.9	·	0.0	0.3	3.6	2.0	·	14.9	67.8	72	- 26	17	12	8	12
		Holzkirchen i. Ufr.	202	1.2	·	·	3.8	0.2	8.5	·	·	·	0.3	·	·	·	·	·	·	·	·	·	0.1	0.1	3.6	3.5	1.3	2.5	·	·	6.5	0.8	1.3	6.3	45.2	43	- 9	15	10	9	10
	Tauber	Rothenburg o. T.	425	0.8	0.2	·	4.6	1.2	9.7	·	·	·	·	·	·	·	·	·	0.3	·	·	·	·	0.0	1.9	1.6	3.5	6.2	·	0.1	11.0	1.9	0.7	3.4	48.1	85	- 8	15	10	9	10
		Spielbach	451	0.8	·	·	4.0	1.6	10.7	·	·	·	·	·	·	·	·	·	0.3	·	·	·	·	0.0	2.9	1.4	3.3	4.2	·	·	9.1	2.8	0.4	2.6	44.1	82	- 10	13	10	9	10
		Uffenheim (Bez.-A.)	337	1.0	0.1	·	3.7	0.4	10.3	·	·	·	·	·	·	·	·	0.4	0.1	·	·	·	·	·	1.3	2.1	2.0	3.5	·	0.1	7.1	4.3	0.5	2.6	39.5	100	0	16	10	9	10
		Schrozberg	460	1.1	0.4	0.3	5.3	1.3	12.9	·	·	·	·	·	·	·	·	·	0.4	·	·	·	0.0	0.0	3.5	1.8	2.4	4.2	·	0.1	13.2	3.7	0.6	4.2	56.1			16	11	9	12
		Bad Mergentheim (Stadt)	217	0.9	0.3	1.2	4.5	0.0	7.4	0.2	·	·	·	·	·	·	·	·	·	0.2	·	·	·	·	0.5	6.7	0.9	3.0	2.5	0.2	0.2	3.9	1.5	1.2	1.9	37.2	72	- 16	18	10	11	11
		Gerlachsheim	192	0.7	0.2	0.4	3.4	0.1	6.7	·	·	0.1	·	·	·	·	·	·	·	·	·	·	·	·	3.4	1.8	1.4	2.0	·	0.1	4.5	0.9	1.3	1.5	28.5	63	- 17	16	9	9	10
		Pülfringen	354	0.5	0.8	2.3	3.0	·	8.0	·	·	·	0.4	·	·	·	·	0.4	·	·	·	·	·	·	3.4	2.2	2.0	2.3	·	·	8.5	3.4	2.0	3.0	42.2	70	- 18	15	11	8	10
		Wertheim	137	1.2	0.3	0.8	11.6	0.1	·	·	·	·	·	·	·	·	·	·	·	·	·	·	1.0	1.5	2.5	2.5	2.5	·	·	·	4.1	0.8	0.3	4.7	33.6	60	- 22	14	9	9	12
	Gerspringz bis Tauber	Buchen	350	0.9	2.4	2.7	7.1	0.7	8.9	·	·	0.1	0.6	·	·	·	·	0.4	·	·	·	0.0	0.1	0.1	2.7	1.9	2.8	2.6	·	·	5.8	3.5	0.5	1.5	45.3	61	- 29	19	11	10	10
		Schneeberg	169	0.1	2.2	0.9	9.1	0.1	8.1	·	·	0.3	0.0	·	·	·	·	·	·	·	·	0.1	0.3	·	2.1	3.6	3.4	1.5	0.1	0.0	5.0	4.0	1.0	2.0	43.9	67	- 22	18	11	11	12
		Vielbrunn	411	1.5	2.8	0.7	5.2	·	12.6	·	·	0.1	0.6	·	·	·	·	·	0.4	·	·	·	0.3	0.2	2.3	2.3	1.9	1.6	·	·	7.2	1.8	0.6	3.0	45.7	78	- 12	18	11	10	12
		Beerfelden	431	1.6	3.8	1.4	6.5	0.4	11.3	·	·	0.3	0.2	·	·	·	·	·	0.3	·	·	·	0.2	0.2	1.9	1.7	2.3	2.2	·	·	7.4	2.8	1.2	5.4	57.1	/	/	19	13	10	10
		Hummetroth	326	1.2	2.5	1.1	1.9	0.0	12.0	·	·	0.5	0.4	·	·	·	·	·	·	·	·	·	0.2	0.2	0.8	2.4	2.8	1.6	2.7	0.0	6.1	3.6	1.4	3.1	44.3	/	/	17	13	10	12
		Hessenthal	311	3.5	0.7	2.3	6.3	·	19.5	2.1	·	0.1	·	·	·	·	·	·	·	·	·	·	·	·	0.8	4.5	4.0	0.5	0.4	·	14.0	2.5	2.0	8.0	66.8	83	- 8	16	11	9	11
		Himmelsthal	150	1.5	3.1	·	2.1	·	13.7	0.4	·	0.2	·	·	·	·	·	·	·	·	·	·	0.1	0.3	3.4	·	0.8	0.7	·	·	8.7	2.6	1.4	5.8	44.8	76	- 14	15	9	9	12
		Aschaffenburg	140	2.5	3.1	2.6	1.7	0.1	12.0	1.6	·	0.3	0.0	·	·	·	·	·	·	·	·	·	·	·	4.6	4.6	0.0	0.2	0.0	·	9.2	0.9	2.0	6.0	51.4	94	- 3	15	11	7	11
G.		Kirch-Beerfurth	193	1.4	3.6	·	2.0	·	10.8	0.2	·	·	·	·	·	·	·	·	·	·	·	·	0.5	0.3	2.0	1.5	1.5	1.7	·	·	6.4	1.4	2.3	3.4	39.4	/	/	15	12	10	13

[x] Giebelstadt 300

Flußgebiet		Ort	Seehöhe m	1	2	3	4	5	6	7	8	9	10	11	12	13	14	15	16	17	18	19	20	21	22	23	24	25	26	27	28	29	30	31	Monatssumme mm	% d. Norm.	Abweichung v. d. Norm.	Niederschl. ≥0.1	≥1.0	✱ ≥0.1	☒
Main	G.	Groß Umstadt	170	1.6	1.8	1.2	2.9	.	10.3	0.1	.	.	0.2	.	.	.	.	.	.	.	.	.	0.5	0.3	2.6	2.5	1.1	1.5	.	.	3.9	1.8	0.9	2.5	35.8	65	−19	17	12	10	12
	Kinzig	Schlüchtern	208	1.2	4.7	2.6	8.8	.	9.5	0.7	.	.	.	.	.	.	.	.	.	.	.	.	.	0.4	6.1	2.9	0.8	.	0.2	.	11.9	0.6	2.5	4.2	57.9	73	−21	15	10	9	10
		Salmünster	152	1.7	8.2	1.5	10.2	.	10.7	1.5	.	.	0.5	.	.	.	.	.	.	.	.	.	.	.	7.2	2.2	.	1.4	.	.	14.6	1.1	2.6	5.2	88.6	84	−13	14	13	7	11
		Fischborn	343	1.9	2.6	2.1	12.7	0.2	11.9	2.7	.	0.3	.	.	.	.	.	.	.	.	.	.	0.2	.	4.5	4.7	0.3	0.5	0.2	.	15.4	1.6	3.6	4.0	63.4	64	−23	18	11	10	10
		Biebergrund	319	1.5	8.1	4.6	12.6	.	11.0	1.9	.	.	.	.	.	.	.	.	.	.	.	.	0.4	0.0	3.6	5.3	0.0	0.9	.	0.1	16.9	2.5	2.9	7.1	79.4	84	−16	15	12	9	12
		Gelnhausen	170	1.1	5.7	2.1	3.7	.	12.6	1.9	.	.	0.3	.	.	.	.	.	.	.	.	.	0.2	0.5	6.2	5.3	.	.	.	.	13.3	2.5	3.6	7.7	65.6	112	+7	15	12	8	16
		Niederrodenbach	125	0.6	3.9	2.1	2.9	.	12.5	1.1	3.6	0.4	.	.	.	.	.	.	.	.	.	.	.	0.3	6.7	2.6	0.3	0.2	.	.	7.5	1.6	4.6	2.2	53.0	98	−1	17	12	9	10
	Main	Oberroden	143	1.4	3.8	0.7	1.0	.	9.8	.	0.6	0.2	0.1	.	.	.	.	.	.	.	.	.	.	0.4	2.4	0.9	2.1	0.9	.	.	6.8	4.5	2.3	1.8	40.3	73	−15	17	10	9	10
		~~Frankf./M.(Flughaf.)~~*	~~95~~	0.8	2.7	0.3	2.1	.	9.2	0.8	.	0.1	0.1	.	.	.	.	.	0.0	.	.	.	0.2	0.0	2.5	2.5	0.3	0.6	.	.	5.3	0.7	3.3	3.7	35.2	66	−18	17	8	9	12
		Frankf./M.(Feldbgst.)	108		1.5	0.2	2.0	.	9.2	0.6	.	0.4	0.2	.	.	.	.	.	.	.	.	.	0.2	0.0	2.5	3.2	0.7	1.1	0.0	0.0	6.3	0.3	4.0	4.2	37.2	70	−16	16	9	9	11
	Nidda	Hoherodskopf	767	1.9	4.8	4.2	15.8	.	15.7	6.2	.	.	.	.	.	.	.	.	.	.	.	.	.		7.7	6.0	0.8	2.4	0.8	3.3	15.9	5.8	5.4	12.0	107.3	/	/	16	14	10	10
		Schotten	274	1.0	4.5	1.2	10.4	.	16.0	2.0	.	.	.	.	.	.	.	.	.	.	.	.	.	0.0	4.5	4.4	.	.	0.2		14.6	5.1	3.5	8.5	75.9	103	+2	13	12	7	10
		Bad Salzhausen	148	1.4	2.7	0.3	3.0	.	13.4	0.9	.	.	.	.	.	.	.	.	.	.	.	.	.		5.6	5.8		.	.	.	13.7	1.5	2.1	3.3	53.7	106	+3	12	10	6	10
	Nidda, Wetter	Grünberg	276	1.5	3.9	1.1	4.8	.	11.0	.	.	.	.	.	.	.	.	.	.	.	.	.	.		4.7	5.1		.	.	.	11.3	1.1	3.1	5.4	53.0	93	−4	11	11	6	10
		Lich	175	1.7	2.8	0.6	3.8	.	12.2	0.3	.	.	.	.	.	.	.	.	.	.	.	.	.	0.1	5.6	5.4	.	0.1	.	.	15.5	0.9	3.8	3.6	56.4	108	+4	14	9	8	11
		Anspach	330	2.9	3.7	0.8	5.2	.	6.1	.	.	1.5	.	.	.	.	.	.	.	.	.	.	.		6.3	1.9		1.1	.	.	7.3	.	5.2	3.5	45.6	70	−20	12	11	6	10
		Bad Nauheim	145		2.1	0.3	3.2	.	5.8	.	.	0.3	.	.	.	.	.	.	.	.	.	.	0.1	.	3.6	6.6	.	0.9	.	.	4.5	0.8	2.0	4.7	34.9	73	−13	13	8	8	12
	Nidda, Nidder	Herchenhain	646	2.8	5.3	4.0	19.5	0.3	13.0	7.2	.	.	0.4	.	.	.	.	.	.	.	.	.	.		5.5	6.0	.	7.2	.	0.2	19.6	2.3	3.6	12.1	101.8	96	−4	16	13	12	11
		Gedern	331	1.5	3.4	1.4	10.9	0.3	13.3	2.7	.	.	0.2	.	.	.	.	.	.	.	.	.	0.1	.	4.0	3.8	.	0.3	0.4	.	16.0	1.7	2.6	4.2	67.4	75	−22	17	13	9	10
		Büdingen	135	1.4	0.2	1.2	6.0	.	12.1	1.2	.	.	.	.	.	.	.	.	.	.	.	.	0.2	.	4.6	5.8	.	0.2	.	.	14.4	1.7	3.4	3.3	55.7	92	−5	14	11	8	12
		Windecken	133	0.8	1.2	.	2.8	.	10.8	0.4	.	0.4	.	.	.	.	.	.	.	.	.	.	.	0.0	3.7	4.1	0.2	0.4	.	.	4.8	1.2	2.8	2.5	36.1	77	−11	14	9	8	10
	Nidda	Saalburg	422	2.0	5.8	3.1	5.5	.	6.8	.	.	0.9	0.5	.	.	.	.	.	.	.	.	.	.	0.2	1.8	6.9	.	0.8	0.3		3.6	0.3	2.4	2.2	43.1	/	/	16	10	9	11
		Kl. Feldberg	820	1.5	4.8	1.0	5.3	.	9.1	1.3	.	1.6	0.3	0.1	.	.	.	.	.	0.0	.	.	0.3	.	2.6	3.9	0.5	1.3	0.2	0.1	17.2	3.9	5.8	6.3	67.1	70	−28	20	14	11	10
	Main	Eppstein	185	1.5	5.1	2.5	3.9	.	11.1	0.6	.	2.1		.	.	.	.	.	.	.	.	.	.	.	2.2	2.5	0.2	0.4	.		9.0	0.8	8.1	7.5	57.5	85	−12	15	11	8	10
		~~Mainz-Kostheim~~**	~~87~~	1.1	1.9	0.3	3.4	.	8.3	0.4	.	3.1	0.1	.	0.0	.	.	0.0	0.0	.	.	.	0.0	0.0	1.8	2.9	0.9	1.3	.	.	3.8	0.0	5.7	3.2	38.2	88	−5	15	11	7	10
Nahe bis Main	R.	~~Wiesbaden(Südfrdh.)~~***	~~100~~	0.9	2.0	0.7	3.3	.	8.2	0.2	.	3.5	.	0.2	0.1	.	.	.	.	.	.	.	0.2	0.2	2.1	2.8	0.8	0.8	.		8.0	0.3	6.6	4.5	44.4	79	−12	15	9	10	12
	Selz	Wörrstadt	198	.	1.4	0.3	1.3	.	8.2	0.4	.	4.5	.	.	.	.	.	.	.	.	.	.	0.1	(0.0)	(1.5)	(2.6)	(2.0)	(0.8)		.	(3.0)	.	(3.0)	(1.0)	(28.5)	70	−23	14	10	8	10
		Alzey	199	1.3	1.2	.	0.5	0.1	8.6	0.0	.	5.1	0.2	0.0	0.0	.	0.1	0.3	.	.	.	.	0.2	0.2	1.2	0.7	1.4	0.9	.	.	1.5	0.3	1.3	0.6	25.7	68	−12	19	8	12	11
		Ober Olm	214	1.5	0.9	0.4	2.4	.	8.0	0.7	.	3.9	.	.	0.0	.	.	0.0	.	.	.	.	0.0	0.0	2.1	2.9	2.2	0.8	.	.	4.4		4.8	1.5	36.5	97	−1	14	10	7	10
	R.	Geisenheim	96	0.4	0.6	0.1	5.8	.	5.5	0.0	.	4.3	0.2	.	.	.	.	.	0.0	.	.	0.0	0.1	0.0	1.4	2.6	0.8	1.0	.	0.0	4.7	0.1	2.9	0.7	30.7	70	−13	16	8	9	11
Nahe	Glan bis Quelle	Nohfelden	362	2.3	7.9	4.1	0.6	.	11.0	0.2	.	6.5	0.6	.	.	.	.	.	.	.	.	.	0.3	0.1	3.5	0.4	1.1	0.5	.	2.5	5.6	.	6.9	0.7	54.8	50	−55	18	10	10	12
		Freisen	465	1.9	4.0	5.1	8.5	.	8.1		.	4.1	0.5	0.0	.	.	.	.	.	.	.	.	1.1	.	3.7	.	1.3	.	.	1.2	5.2	.	4.3	0.8	49.8	43	−65	14	12	7	10
		Birkenfeld	410	2.1	8.5	4.3	2.4	.	6.9	.	.	5.5	0.9	.	0.3	.	.	0.3	0.1	.	.	0.2	0.2	.	2.1	1.3	.	1.7	.		6.2	.	5.8	1.0	49.8	47	−56	18	13	8	10
		Baumholder	450	1.8	6.1	5.5	.	.	11.5	.	.	5.9	1.0	.	0.6	.	.	.	0.4	.	.	.	.	.	4.2	1.6	.	.	.		6.4	.	4.0	.	49.1	55	−46	12	10	4	10
		Hüttgeswasen	660	3.4	6.8	4.4	2.5	.	11.6	.	.	(7.0)	(0.5)	.	.	.	.	.	.	.	.	.	0.3	0.9	3.5	0.8	0.2	0.4		1.3	11.1	2.3	7.1	0.3	64.9	62	−46	18	10	11	11
		Oberstein	249	1.8	4.0	5.8	2.4	.	5.6	.	.	6.3	0.4	0.5	.	.	.	0.1	0.2	.	.		0.3	2.4	1.5	1.0	0.4	0.2	0.2	.	6.1		3.6	.	42.8	54	−37	19	11	9	11
		Bruchweiler	545	1.0	7.0	1.6	6.1	.	12.9	0.1	.	6.8	0.4	0.3	0.2	.	.	.	0.1	.	0.4	0.5	0.1	0.3	3.5	0.9	1.3	0.1	0.6	3.1	7.1	0.7	2.2	0.5	57.7	74	−20	25	11	13	10
		Herrstein	350	1.3	9.4	3.4	4.0	.	5.4	.	.	6.2	0.4	0.4	.	.	.	0.6	0.4	.	.	0.0	0.1	.	3.0	1.5	0.9	1.0	.	.	7.8		3.6	0.0	49.4	71	−20	17	11	7	10
		Brauschied	383	0.3	8.0	1.9	6.8	.	9.6	1.6	.	4.8	0.6	0.3	0.1	.	0.2	0.2	0.1	.	0.1	0.1	.	.	2.6	2.3	0.9	1.4	0.2	.	8.9	1.3	3.3	3.0	53.2	/	/	24	13	11	11
		Rhaunen	330	0.9	9.2	1.3	3.0	.	11.2	.	.	5.9	.	0.8	.	.	.	.	.	.	.	0.5	.	.	2.7	1.1		.	.	.	10.2	0.5	.	.	47.8	60	−31	11	7	5	10
		Kirn	190	1.6	5.0	1.3	3.2	.	6.3	.	.	8.4	0.2	0.5	.	.	.	0.3	0.5	.	.	.	0.2	1.5	3.5	0.7	.	1.5	.	1.4	3.6	.	3.4	2.1	43.2	80	−11	19	13	9	11
		Neuerkirch	350	0.8	4.9	2.1	7.9	0.2	8.9	0.2	.	2.7	.	0.3	.	.	.	.	.	.	.	.	.		4.2	1.6	1.4	.	.	.	7.0	.	2.8	1.8	46.8	80	−12	15	11	6	10
	Glan	Hauptstuhl	250	1.4	.	3.2	8.2	.	14.0	.	.	8.9	0.3	.	.	.	.	0.3	.	.	.	0.1	0.2	0.9	7.2	1.2	0.4	2.9	.	0.2	1.9	2.1	7.6	3.3	61.5	93	−5	19	12	12	12
		Kusel	240	1.5	4.1	2.9	10.4	.	6.0	.	.	4.7	0.5	.	.	.	.	.	.	.	.	0.1	0.2	.	3.3	1.7	0.6	1.5	.	.	4.2	.	3.4	1.1	46.2	66	−24	16	12	9	12
		Grumbach	260	0.3	3.8	3.0	2.5	.	5.8	.	.	8.0	0.4	0.1	0.1	.	0.1	0.2	0.1	.	.	.	0.3	.	2.0	1.5	0.6	1.6	.	.	2.5	0.7	1.4	0.3	32.7	/	/	21	10	8	11
		Kaiserslautern	242	0.6	4.3	1.9	0.8	.	15.4	.	.	10.2	0.3	0.3	.	.	.	.	.	.	.	0.2	1.8	.	2.3	1.5	0.8	1.6		.	4.4	0.2	2.1	0.2	48.2	75	−16	17	10	10	12
		Wolfstein	200	0.8	3.7	3.4	3.2	.	3.4	.	.	7.3	.	.	.	.	.	.	.	.	.	.	0.0	0.0	2.8	1.8	.	2.8	.	.	3.7		2.5	.	33.8	/	/	11	10	5	12

* Neu-Isenburg 121

** Mainz-Wiesenau 110

*** Wiesbaden-Biebrich 83

1938 — Tägliche Niederschlagshöhen in Millimetern, gemessen um 7 Uhr morgens — Dezember

Flußgebiet		Ort	See-höhe m	1	2	3	4	5	6	7	8	9	10	11	12	13	14	15	16	17	18	19	20	21	22	23	24	25	26	27	28	29	30	31	Monatssumme mm	Monatssumme % d. Norm.	Abweichung v. d. Norm	Zahl der Tage mit Niederschl. ≥0.1	≥1.0	≥0.1	☒
Nahe	G.	Hundsbach	370	0.9	3.7	1.2	2.2	·	7.7	·	·	5.5	0.9	·	·	·	0.1	0.4	0.4	·	·	0.0	0.1	0.1	2.7	2.1	·	1.2	·	·	6.9	0.1	2.5	0.9	39.6	73	−16	16	4	10	12
	N.	Duchroth	240	0.7	·	0.3	2.3	·	6.3	·	·	6.0	0.5				0.2	0.6		·	·	0.2	·	·	0.3	1.7	1.4	·	·	·	7.8	0.0	3.0	0.2	32.2	78	−9	15	7	6	10
	Alsenz	Langmeil	226	0.5	3.2	0.9	3.5	·	11.7	·	·	6.7	0.4	·	·	·	0.3	0.3	0.2	·	·	·	0.6	·	1.6	1.3	0.9	1.2	·	·	6.2	·	2.2	0.3	42.8	80	−11	18	9	8	10
		Alsenz	146	·	2.5	0.8	1.8	·	8.2	·	·	7.2	0.9	·	·	·	·	·	·	·	·	·	·	0.0	4.5	0.3	0.9	·	·	3.1	2.9	·	3.1	0.9	37.1	80	−9	13	8	7	11
	Nahe	Kreuznach	136	0.5	1.9	·	3.3	·	7.6	·	·	5.5	0.6	·	·	·	·	0.3	·	·	·	·	·	·	1.2	1.3	0.0	0.0	·	·	2.1	·	1.3	0.3	23.7	63	−16	12	8	5	10
		Reichenbacherhof	458	1.2	6.1	2.4	7.1	·	11.3	0.2	·	5.7	0.9	·	·	·	0.3	0.2	·	·	·	0.4	·	·	0.6	4.3	0.1	0.1	·	·	11.3	0.4	7.0	1.0	61.2	97	−2	19	10	8	10
		Rupertsecken	489	1.0	3.5	2.1	2.3	·	11.5	·	·	8.1	·	·	·	·	·	·	·	·	·	·	1.5	1.5	1.7	1.2	2.5	0.0	0.0	7.1	0.3	3.8	0.0	38.5	70	−17	14	13	8	11
		Wöllstein	130	0.5	1.7	0.1	1.5	·	7.5	·	·	5.1	0.3	0.0	·	·	·	0.2	·	·	·	·	0.2	·	1.1	1.6	1.3	0.7	·	·	4.0	0.3	·	1.0	27.7	67	−14	16	9	8	12
Lahn b. Nahe	Rhein	Aßmannshausen	178	0.2	2.8	0.6	4.6	·	7.3	0.3	·	5.7	0.6	·	0.2	·	·	·	0.1	·	·	·	0.2	·	1.3	2.8	1.6	1.1	·	·	4.0	1.7	3.1	1.5	39.0	/	/	13	12	9	11
		Kammerforst	464	0.8	3.3	1.7	5.0	·	8.5	·	·	6.1	·	·	·	0.0	0.0	0.1	·	·	·	·	·	:	1.2	4.5	1.4	0.3	·	·	5.8	0.4	3.6	3.0	46.2	96	−2	15	11	8	10
		Steeg	110	0.7	5.3	1.2	6.8	·	6.4	0.2	·	3.8	0.5	·	·	·	·	·	·	·	·	·	·	·	1.6	2.5	2.3	·	·	·	8.0	0.5	5.0	1.5.0	60.4	115	+8	15	11	6	10
		St. Goarshausen	80	·	3.0	0.4	3.0	0.0	7.6	·	0.0	2.0	·	0.3	·	·	·	·	·	·	·	·	0.0	0.0	2.0	2.5	0.5	0.3	·	0.0	8.7	1.0	2.3	0.9	41.1	98	−1	14	10	8	10
Lahn	Lahn	Feudingen	410	2.0	11.0	5.8	22.4	·	10.3	0.5	·	2.4	2.5	·	·	·	·	·	·	·	·	·	·	·	0.0	8.0	2.0	0.3	0.1	0.0	13.7	0.1	5.7	6.0	97.8	75	−32	17	13	10	10
		Quotshausen	340	1.5	4.4	1.8	17.8	·	7.9	0.3	2.7	1.1	·	·	·	·	·	0.2	·	·	·	·	·	·	0.2	4.8	0.5	·	0.0	0.0	0.4	14.6		3.0	2.8	60.1	73	−22	17	11	7	10
		Amönau	224	0.9	2.2	1.7	10.3	·	5.2	0.2	·	7.5	0.8	·	·	·									6.2	3.4	·	·	·		4.3	0.5	2.5	3.0	43.3	/	/	14	10	6	10
	Ohm	Homberg a.d.O.	266	1.6	5.2	1.8	8.5	·	6.4	0.2	·	0.3	2.1	·	·	·	·	·	·	·	·	·	0.0	0.0	5.4	5.0	0.1	0.0	0.0	0.0	8.4	1.1	2.7	3.1	49.5	113	+6	15	11	7	10
		Kirchhain	208	1.1	1.8	0.3	4.4	0.0	5.9	·	·	0.3	0.6	·	0.0	0.0	·	·	·	·	·	·	·	·	6.4	5.5	·	·	0.0	·	8.4	1.3	1.3	0.7	37.8	81	−6	13	9	6	10
		Rosenthal	302	2.4	1.6	1.8	11.2	1.5	1.9	·	·	0.9	0.3	·	·	·	·	·	·	·	·	0.1	0.1	0.1	9.1	4.1	0.1	0.0	0.1	0.2	3.1	·	1.6	4.8	51.6	84	−10	19	11	11	10
	Dill bis Ohm	Marburg (Phys. Inst.)	238	1.9	3.1	0.8	6.7	·	5.4	0.4	0.0	1.4	0.9	·	0.0	·	·	·	0.8	·	0.0	·	·	·	5.2	4.3	0.3	0.0	·	·	3.7	0.7	3.2	3.8	47.8	83	−10	15	10	7	10
		Rüchenbach	245	1.7	·	1.0	9.1	·	6.8	·	·	·	·	·	·	·	·	·	·	·	·	·	·	·	0.0	4.8	4.4	0.2	0.1	0.1	1.1	8.2	0.7	6.1	5.4	49.5	70	−21	14	10	10	10
		Gießen (Senckenbergstraße)	158	0.9	1.2	0.5	5.9	·	7.6	0.2	0.0	0.4	0.0	0.0	·	·	·	·	0.0	·	·	·	·	·	0.0	3.6	5.8	0.3	1.4	0.1	·	7.6	0.7	3.1	5.2	44.0	86	−7	15	8	8	10
		Niederkleen	208	1.2	2.1	·	6.1	0.7	6.8	·	·	·	0.5	·	·	·	·	·	·	·	·	·	·	·	4.6	6.0	0.5	0.1	0.5	2.2	5.8	9.2	9.1	8.5	63.7	112	+7	16	11	10	10
	Dill	Dillbrecht	352	1.1	5.4	1.6	24.4	0.0	14.9	0.2	·	4.4	2.1	0.0	0.1	0.0	0.0	0.2	0.1	·	·	·	0.1	·	3.4	5.2	0.2	·	0.1	3.4	15.1	0.1	5.3	11.1	98.5	103	+3	21	13	10	10
		Mandeln	363	0.8	3.3	2.0	16.2	0.1	10.8	0.4	0.1	2.2	1.5	·	0.1	·	·	0.2	0.0	·	·	·	0.1	·	3.7	5.5	0.4	0.1	·	2.1	14.8	0.1	6.0	3.5	78.9	78	−25	22	12	9	10
		Dillenburg	227	·	5.2	3.9	15.3	1.4	11.9	0.3	·	3.6	0.8	·	·	·	0.8			·	·	·	·	·	3.2	2.8	1.4	·	·	2.6	14.6	4.6	5.7	11.5	89.3	119	−14	17	14	8	10
		Erda	300	0.5	5.0	2.0	15.0	·	6.5	·	·	3.6	1.7	·	·	·	·	·	·	·	·	·	·	·	1.3	3.2	·	·	·	·	11.3	0.4	6.2	3.4	60.2	92	−6	13	11	6	10
		Greifenstein	415	1.2	7.2	2.3	14.5	·	8.1	0.4	0.0	5.3	0.3	·	·	·	0.1	0.2	·	·	·	·	0.2	·	5.0	4.8	0.7	0.3	·	1.7	7.8	·	5.3	7.4	72.5	83	−15	19	12	8	10
	Aar bis Dill	Mengerskirchen	414	0.6	7.0	1.7	18.2	·	12.0	1.3	0.2	5.0	1.9	0.2	0.1	·	·	·	0.1	·	·	·	0.1	·	·	4.2	5.0	0.4	·	·	1.2	16.5	0.2	8.5	5.5	89.9	91	−9	21	13	8	10
		Weilburg	225	·	2.7	1.3	12.9	·	8.0	0.3	·	1.9	1.5	·	·	·	·	·	·	·	·	·	0.0	·	3.0	5.9	·	0.6	·	·	8.4	·	4.8	4.5	55.8	82	−12	13	11	6	10
		Gemünden	258	1.7	3.2	0.1	2.6	·	7.1	0.5	·	0.7	0.7	·	·	·	·	·	·	·	·	·	0.0	0.1	3.4	5.6	·	1.0	0.1	·	11.7	0.3	2.5	2.6	43.3	70	−18	17	10	9	12
		Kamberg	216	0.5	3.3	0.5	2.5	0.0	8.1	0.3	·	0.5	·	·	·	·	·	·	·	·	·	·	·	·	5.0	3.6	·	·	·	1.0	4.1	0.8	1.5	1.7	38.6	73	−7	15	10	7	10
		Limburg	110	1.1	1.2	0.8	3.9	·	3.2	·	0.2	0.9	0.1	·	·	·	·	·	·	·	·	·	·	·	3.3	8.5	0.3	·	·	·	10.8	·	4.5	2.3	47.1	92	−4	14	9	6	10
		Westerburg	330	1.1	3.4	1.5	16.3	·	12.8	0.8	·	6.5	2.1	·	·	·	·	·	·	·	·	·	·	·	4.6	8.9	·	·	·	·	14.3	3.4	8.9	5.1	89.7	93	−7	14	13	6	10
	Aar	Bad Schwalbach	320	0.8	3.3	0.7	4.1	·	8.7	0.4	·	3.4	0.3	0.1	·	·	·	0.1	·	·	·	·	·	·	2.1	2.4	1.0	0.8	0.1	0.1	14.0	0.8	6.9	5.5	56.0	86	−8	20	10	10	10
		Kemel	520	0.5	4.1	0.8	4.8	·	10.3	0.7	·	1.6	0.5	·	0.0	·	·	·	0.4	·	·	0.0	0.0	0.0	2.0	3.1	1.1	1.1	0.1	0.0	16.9	1.1	9.8	7.9	66.8	/	/	18	12	9	11
		Panrod	340	·	0.3	3.5	1.2	0.5	8.3	0.2	0.0	0.9	0.4	0.0	·	·	0.0	·	0.0	·	·	·	0.0	0.1	8.4	5.4	1.6	0.3	0.8	0.2	7.3	2.3	2.1	3.3	47.7	96	−2	19	10	11	10
	Lahn	Holzhausen a. d. H.	382	·	·	·	5.3	·	8.3	1.3	·	1.2	0.3	·	·	·	·	·	·	·	·	·	·	·	2.0	2.7	0.5	0.3	·	3.2	11.1	0.2	1.1	5.5	55.6	108	+7	14	10	9	10
		Montabaur	235	0.0	3.4	0.0	0.8	·	6.3	0.2	·	4.2	0.3	0.0	0.0	·	·	·	0.0	0.0	·	·	·	·	4.7	4.2	·	0.5	·	·	12.7	0.0	7.5	4.3	57.7	75	−19	12	3	6	10
		Bad Ems	83	·	0.5	0.6	3.9	·	14.1	3.0	0.2	1.4	1.1	·	0.4	·	·	·	·	·	·	0.0	0.0	0.0	0.8	5.5	0.2	0.8	0.1	0.0	20.3	0.4	3.7	1.3	57.4	102	+2	18	9	9	10
R.	R.	Koblenz	65	0.2	1.8	0.3	1.6	·	11.1	0.2	·	4.0	0.6	0.4	·	·	·	·	·	·	·	·	·	·	1.6	3.3	0.6	0.3	·	·	11.0	0.4	7.5	·	44.8	102	+1	16	8	7	10
Mosel	Mosel	Perl	230	1.3	17.2	4.0	0.5	·	8.3	·	·	4.8	·	3.9	·	·	·	·	·	·	·	·	·	0.7	0.6	·	0.5	·	·	4.0	5.0	·	6.0	7.5	58.2	70	−25	14	10	7	11
		Wincheringen	260	2.4	11.0	2.3	3.7	·	9.5	·	1.0	4.2	0.5	4.3	·	·	·	·	·	·	·	·	·	0.5	2.3	·	0.8	·	·	·	6.7	·	6.6	·	55.8	/	/	14	11	5	11
	Sauer	Winterspelt	500	3.8	10.1	4.0	2.5	0.4	10.3	0.5	0.5	8.0	2.0	4.0	·	·	·	·	·	0.1	·	·	·	0.5	3.1	2.5	0.8	0.4	·	2.5	15.4	0.4	8.9	3.5	83.6	/	/	22	14	3	11
		Daleiden	480	1.8	6.4	1.8	2.7	·	14.4	0.0	0.4	3.5	·	6.0	·	·	·	·	0.0	·	·	·	·	·	2.7	1.0	0.5	0.8	0.0	2.4	10.5	·	8.2	2.9	77.7	·	·	18	13	8	10
		Schneifelforsthaus	657	3.2	17.1	6.4	5.7	0.0	10.7	1.5	0.4	3.8	2.0	4.8	·	·	·	·	·	·	·	·	0.1	0.5	2.2	3.7	·	1.0	0.2	0.5	15.4	1.2	8.5	7.4	100.3	83	−21	21	16	11	11
		~~Prüm~~ ×	~~475~~	3.0	19.6	3.5	2.1	0.1	10.8	1.0	0.3	7.0	2.4	3.6	·	·	·	·	·	·	·	·	·	1.5	2.2	2.7	·	·	·	3.5	15.8	2.2	10.3	6.2	94.0	113	+11	19	17	3	10
		Ringhuscheid	470	2.3	11.0	6.6	1.7	·	13.1	·	0.8	8.3	0.8	7.3	·	·	·	·	·	·	·	·	·	·	2.8	1.3	·	·	·	·	3.8	0.8	7.4	2.3	76.8	68	−36	14	12	5	10

× Radscheid 540

Tägliche Niederschlagshöhen in Millimetern, gemessen um 7 Uhr morgens

Dezember

Flußgebiet		Ort	Seehöhe m	1	2	3	4	5	6	7	8	9	10	11	12	13	14	15	16	17	18	19	20	21	22	23	24	25	26	27	28	29	30	31	Monatssumme mm	% d. Norm.	Abweichung v. d. Norm.	Zahl der Tage mit Niederschl. ≥0.1	≥1.0	≥0.1	☒
Mosel	Sauer	Outschied	345	3.7	11.3	4.1	1.8	2.3	12.2	0.3	·	8.3	7.0	·	·	·	·	·	0.4	·	·	·	·	1.6	1.1	·	0.5	0.2	0.5	8.4	·	·	7.6	0.5	77.8			18	12	8	11
		Schankweiler	250	1.5	4.5	3.7	0.2	0.6	9.1	0.2	1.0	4.0	0.4	5.9	0.2	0.1	0.1	0.1	0.1	·	·	·	·	0.3	1.4	0.4	1.0	0.6	0.0	2.3	7.2	0.0	7.3	0.0	52.2	81	-12	24	12	9	10
		Wawern	445	2.6	8.4	5.5	3.5	0.0	9.2	0.2	0.6	5.5	2.8	4.4	·	·	·	·	·	·	·	·	·	·	3.3	0.3	·	2.8	0.0	3.8	·	·	·	5.0	58.3	69	-26	15	12	5	11
	Saar, Blies	Fürth	280	2.2	4.3	3.8	·	0.0	12.8	·	·	3.8	1.2	·	·	·	·	·	·	·	·	·	·	·	5.4	0.5	·	·	·	·	6.4	·	5.0	0.1	46.5	103	+ 2	11	9	5	10
		Trippstadt	425	1.7	1.2	1.3	2.3	·	11.6	·	·	11.8	1.1	·	·	·	·	·	·	·	·	·	·	0.8	3.2	·	1.9	·	·	·	3.1	0.5	2.7	1.9	63.7	87	- 9	14	12	7	11
		Zweibrücken	227	1.3	4.3	2.4	1.7	·	11.7	·	·	7.6	0.7	0.2	·	·	·	·	·	·	·	·	0.4	0.2	4.7	·	0.5	1.8	0.1	·	3.7	·	5.0	1.6	47.9	56	-38	17	11	8	10
		Pirmasens (Stadtgärt.)	350	1.5	2.7	3.3	3.6	·	18.0	·	·	12.8	·	0.8	·	·	·	·	·	·	·	0.4	0.3	·	5.2	·	·	1.9	·	·	7.2	0.4	4.8	3.9	66.8	85	-12	15	11	8	10
		Hornbach	230	1.4	3.0	2.8	2.2	·	10.3	·	·	·	7.5	·	·	·	·	·	·	·	·	·	0.3	0.3	5.6	·	·	1.4	·	·	4.4	·	4.5	2.4	46.1	63	-28	13	11	7	12
	Saar	Spieser-Mühlenthal	240	0.8	4.1	0.4	2.2	·	11.8	·	·	4.2	0.8	0.1	·	·	·	·	0.1	·	·	·	·	0.7	0.2	3.9	0.4	0.6	0.2	0.1	·	5.8	0.7	4.7	1.4	43.9	96	-51	10	8	11	10
		Saarbrücken (Fl.)	205	0.9	2.6	1.2	0.6	·	11.0	·	0.0	4.5	0.3	0.1	0.1	·	·	·	·	·	·	·	·	0.3	0.0	2.9	0.0	0.4	1.6	0.0	·	4.2	0.1	3.2	3.1	37.1	47	-42	17	9	9	10
		Heusweiler	230	1.5	1.5	1.1	·	·	5.8	·	·	6.8	·	1.2	·	·	·	·	·	·	·	·	·	·	0.8	2.9	·	·	·	·	·	6.5	·	8.5	0.5	37.1	46	-43	11	9	6	11
		Lauterbach	220	1.5	2.7	0.9	0.7	·	7.9	·	0.4	4.5	·	1.6	·	·	·	·	·	·	·	·	·	·	·	1.3	·	0.4	0.6	·	·	7.1	·	5.9	3.5	39.0	56	-41	14	9	7	12
		Saarlautern	180	1.9	2.3	1.3	·	·	10.1	·	·	2.8	·	1.9	·	·	·	·	·	·	·	·	·	·	·	2.3	·	·	1.3	·	·	4.3	·	5.8	2.8	36.8	53	-32	11	11	7	12
		Hermeskeil	525	3.2	24.1	3.9	4.2	·	11.8	0.2	0.0	6.4	1.2	0.9	·	·	·	·	·	·	·	·	4.1	·	·	3.0	0.2	·	3.1	·	0.6	6.9	·	4.5	·	78.3	69	-26	16	12	7	11
		Losheim (Bez. Trier)	300	1.1	5.2	1.2	1.3	·	11.5	·	0.4	1.9	0.5	1.5	·	·	·	·	·	·	·	·	·	·	0.2	2.8	·	·	0.7	·	1.3	3.9	·	5.4	0.6	39.2	39	- 63	16	11	7	10
		Limbach	275	1.8	5.7	4.1	1.3	·	11.7	·	0.2	5.2	0.6	0.5	0.3	·	·	·	·	·	·	0.0	0.0	·	3.6	0.5	·	0.5	·	·	8.2	0.2	8.4	0.7	58.3	64	-31	17	9	7	10
		Marpingen	280	2.1	2.0	2.1	0.5	·	14.1	0.9	·	5.3	0.7	0.3	·	·	·	·	·	·	·	·	·	0.2	0.0	3.0	0.6	1.0	0.5	0.3	·	7.2	·	6.9	1.1	48.4	55	-41	18	10	9	12
		Kerprichhemmersdf.	183	5.0	3.6	0.3	·	·	14.3	·	·	2.8	·	2.5	0.5	·	·	·	·	·	·	·	·	·	1.5	0.5	·	0.2	0.4	·	·	5.9	·	5.9	2.5	46.5	64	-27	14	9	8	11
		Merzig	175	2.2	6.9	1.9	2.1	0.0	10.6	0.1	0.7	2.3	0.4	2.6	0.3	·	·	·	·	·	·	0.1	·	0.1	2.6	·	·	0.6	·	·	4.2	·	8.8	0.3	47.0	59	-32	18	10	5	10
		Oberemmel	210	1.2	13.0	1.2	2.1	·	8.2	0.3	0.5	1.6	0.3	1.5	·	·	·	·	·	·	·	·	·	·	·	2.8	0.0	0.3	·	·	·	4.7	·	2.7	·	40.4			14	10	4	11
	Mündung bis Saar	Trier (Egbertstr.)	146	0.4	9.1	1.6	1.1	·	6.8	1.7	0.9	3.5	1.4	2.1	·	·	·	·	0.0	·	·	·	0.0	0.0	2.0	0.9	·	1.0	·	0.0	7.3	·	5.5	0.3	45.8	67	-22	16	12	6	11
		Newel	365	1.8	6.8	2.6	1.7	·	9.7	1.0	0.4	4.5	1.3	3.8	0.3	·	·	0.1	·	·	·	·	·	0.2	2.7	0.8	1.1	·	·	2.4	6.2	·	7.1	1.8	56.3	77	-16	20	15	8	11
		Schillingen	515	·	21.2	5.3	1.3	·	15.2	0.0	2.3	·	·	1.5	·	·	·	·	·	·	·	·	1.5	·	1.5	·	·	·	·	2.5	1.5	·	·	2.3	55.3			11	11	5	12
		Gerolstein	378	3.1	7.2	6.4	3.8	·	8.7	0.8	0.8	6.7	1.6	4.9	0.2	·	·	·	0.4	·	·	·	·	0.5	1.8	2.7	0.0	0.0	0.0	0.2	8.0	0.3	14.1	4.4	76.3	89	-10	20	13	8	10
		Wilsecker	335	1.6	4.6	3.0	1.0	·	7.9	0.1	0.4	3.9	0.4	4.7	·	·	·	·	·	·	·	·	0.1	·	0.1	1.7	0.2	0.1	0.8	·	0.3	1.4	0.1	6.5	1.9	46.2			21	11	9	10
		Meisburg	480	3.0	16.3	4.7	1.8	·	11.6	0.2	0.0	6.7	3.2	3.2	0.4	·	·	·	0.2	·	·	·	0.1	0.0	·	1.8	2.0	·	1.6	0.0	0.1	1.7	0.3	5.7	6.0	76.6			20	14	9	10
		Bruch	192	10.4	4.6	1.8	1.3	7.4	0.7	0.6	4.8	0.3	2.7	·	0.1	·	·	·	·	·	·	·	·	0.5	2.4	1.5	1.6	·	·	·	5.5	·	6.5	1.8	5.4	60.9			19	14	8	12
		Leiwen	139	1.4	8.1	1.5	4.3	0.0	7.9	0.6	0.5	1.3	0.0	1.0	·	·	·	·	·	·	·	0.0	0.0	0.0	2.3	1.2	0.0	0.0	0.1	1.5	4.2	0.0	0.3	0.1	36.4	64	-21	16	11	6	10
		Gornhausen	485	0.7	10.9	4.4	0.8	·	12.0	0.4	·	3.5	1.1	·	·	·	·	·	·	·	0.0	0.6	·	0.8	3.0	1.7	2.0	0.5	·	·	9.9	·	7.9	1.2	61.4	81	-15	17	11	9	11
		Altburg	535	3.2	11.8	3.0	3.1	0.0	7.8	0.2	0.0	3.9	2.7	2.0	0.2	·	·	·	0.1	·	·	·	·	·	·	3.2	1.0	0.0	0.9	0.0	2.1	6.7	0.0	8.7	3.4	64.0			18	14	6	10
		Wittlich (Heffels)	190	8.1	·	·	3.2	1.1	8.7	1.0	0.3	4.5	0.5	1.6	·	·	·	·	·	·	·	·	·	·	·	2.1	·	·	2.6	·	·	2.4	5.0	·	·	40.5	65	-21	13	11	4	·
		Bernkastel-Cues	120	0.3	5.1	0.4	3.7	0.0	10.6	0.7	0.0	0.3	0.9	0.1	0.2	·	·	·	·	·	·	·	·	·	·	2.0	1.8	·	2.0	·	·	5.5	·	2.1	1.7	38.0	70	-16	16	9	5	11
		Altlay	350	0.4	5.2	0.9	2.4	·	11.4	0.8	·	2.0	·	·	·	·	·	·	·	·	·	·	·	·	·	4.0	0.8	·	1.3	0.1	2.8	4.8	0.5	3.8	1.3	43.1	66	-22	16	10	9	10
		Hontheim	390	6.1	2.3	1.9	2.7	1.0	0.8	·	2.0	4.5	·	·	·	·	·	·	·	·	·	·	·	·	·	3.2	2.8	4.1	0.8	0.0	·	2.3	0.4	3.7	4.8	44.6	60	-29	16	13	8	10
		~~Demerath~~ [x]	~~420~~	1.8	5.5	1.6	3.9	0.0	7.8	·	·	4.9	·	0.9	·	·	·	·	·	·	·	·	·	·	·	2.8	2.2	1.2	·	·	1.4	6.7	1.0	2.1	1.3	46.7	56	-36	15	14	8	10
		Blankenrath	397	1.5	4.2	3.4	2.3	·	11.5	·	·	2.5	0.2	0.4	0.2	·	·	·	·	·	·	·	·	·	·	2.0	1.8	·	·	·	·	9.5	1.5	4.7	2.4	41.8	76	-16	15	12	6	10
		Düngenheim	460	2.1	6.2	·	3.0	0.0	0.0	·	0.0	·	1.0	1.7	0.0	·	·	0.0	·	·	·	·	·	·	·	3.2	2.7	2.3	3.0	0.0	5.2	1.5	1.5	9.3	11.3	60.6	87	- 9	14	14	8	12
		Treis/Mosel	96	0.3	5.8	1.3	4.1	·	6.8	0.2	·	4.3	2.1	0.5	0.2	·	·	·	·	·	·	0.0	0.0	0.0	1.6	2.5	0.6	1.6	0.0	·	6.8	0.3	2.5	1.9	43.4	34	- 3	18	12	8	10
		Münstermaifeld	270	0.3	2.3	0.6	1.5	0.2	6.2	0.3	0.5	4.6	0.1	0.6	0.1	·	·	·	·	·	·	·	·	·	0.3	1.9	0.3	0.2	·	3.0	·	·	2.5	1.4	27.9	73	-10	18	9	5	10
		Lingerhahn	480	0.3	3.4	0.6	5.8	·	11.7	0.4	·	3.4	0.1	·	·	·	·	·	·	·	·	·	·	·	3.7	0.4	·	·	·	·	10.8	0.2	5.6	0.3	47.3			14	7	6	10
Ruhr bis Mosel	Rhein	Selters	242	0.9	3.5	1.0	10.3	·	10.5	0.0	0.0	4.3	2.1	0.0	0.0	·	·	0.0	·	·	·	·	·	0.0	0.3	4.3	2.4	0.1	0.0	1.1	12.2	0.5	5.3	1.8	69.1	82	- 6	16	12	9	11
		Niedermendig	216	·	4.7	·	0.3	·	6.3	·	·	2.6	·	·	·	·	·	·	0.3	·	·	·	·	·	3.2	3.9	·	·	·	·	8.1	0.3	2.0	5.0	37.3	75	-13	11	8	6	10
		Neuwied	65	0.1	1.4	0.6	2.8	0.1	8.0	0.4	0.1	2.5	2.0	0.1	0.5	0.0	·	·	·	·	·	·	·	·	2.0	3.2	0.1	0.4	·	0.1	12.2	0.6	3.8	3.8	44.8	100	·	21	10	9	10
	Wied	Hachenburg	370	0.3	3.7	0.3	14.0	·	9.8	0.4	·	4.7	4.0	·	·	·	·	·	·	·	·	·	·	·	6.0	5.0	·	·	·	0.5	20.0	0.5	10.0	5.0	86.4	97	- 3	15	10	7	10
		Altenkirchen	220	1.4	4.5	1.1	14.8	·	12.6	1.2	1.1	3.1	2.4	0.2	·	·	·	·	·	·	·	·	·	0.0	4.4	4.0	·	·	0.0	·	20.5	·	7.5	0.7	78.3	98	- 1	15	13	5	10
		Harschbach	290	2.1	3.0	0.4	11.0	·	12.0	0.3	·	6.3	3.0	0.5	0.1	·	·	·	·	·	·	·	·	0.0	3.8	4.3	·	·	·	·	20.1	1.0	7.1	2.2	77.8			16	12	6	10
		Asbach	264	1.6	7.0	·	15.3	·	12.4	0.3	·	2.7	2.7	0.5	·	·	·	·	·	·	·	·	·	·	3.3	4.7	·	·	·	3.3	19.7	0.8	15.7	4.5	101.2	194	+31	16	12	7	10

[x] Büchel 452

1938 — Tägliche Niederschlagshöhen in Millimetern, gemessen um 7 Uhr morgens — Dezember

Flußgebiet		Ort	Seehöhe m	1	2	3	4	5	6	7	8	9	10	11	12	13	14	15	16	17	18	19	20	21	22	23	24	25	26	27	28	29	30	31	Monatssumme mm	Monatssumme % d. Norm.	Abweichung v. d. Norm	Zahl der Tage mit Niederschl. ≥0.1	≥1.0	≥0.1	☒
Ruhr bis Mosel	R. W	Scheuerchen	260	0.7	3.4	0.3	5.6	.	13.0	0.5	.	4.3	3.8	.	.	.	.	.	.	.	.	.	.	.	2.8	5.3	.	.	.	.	25.4	8.5	10.0	2.0	77.0	103	+ 2.	14	10	6	10
	R.	Rheinbrohl	55	.	0.6	0.4	0.4	0.2	7.8	.	0.3	2.7	2.0	0.6	0.3	.	.	.	.	.	.	.	.	.	3.7	2.5	.	.	.	2.5	12.5	0.7	7.6	2.3	45.9	107	+ 3	17	9	7	7
	Ahr	Ahrhütte	400	2.0	18.1	1.7	1.6	0.4	6.6	0.3	.	4.3	1.4	2.0	.	.	.	.	0.6	.	.	.	.	.	2.5	.	2.0	2.7	.	.	3.6	.	3.3	3.0	52.3	.	.	17	14	5	10
		Dreis	475	2.1	6.7	3.6	2.9	.	8.1	0.3	.	4.3	2.4	1.9	0.4	.	.	.	0.5	.	.	0.2	.	0.1	1.2	3.3	.	0.3	0.6	0.6	8.5	1.8	3.2	2.4	55.0	88	- 26	22	14	11	11
		Kelberg	482	2.9	7.8	3.9	4.7	.	11.1	0.4	0.0	5.1	1.4	2.8	.	.	0.0	0.0	0.2	.	.	0.1	0.0	0.1	3.4	3.5	0.3	0.2	0.2	0.1	11.1	2.6	6.4	3.4	71.7	102	+ 2.	22	14	12	10
		Aremberg	540	1.0	8.3	1.0	1.9	.	7.1	.	.	0.7	2.7	3.2	.	.	.	.	0.1	.	.	.	.	.	4.0	0.4	1.6	0.4	0.1	1.5	12.5	4.1	3.7	4.0	55.3	99	- 1	17	11	10	18
		Nürburg	621	1.7	4.2	2.0	2.8	.	9.9	0.4	0.2	3.4	1.1	1.6	0.9	.	.	.	0.1	.	3.2	.	.	0.4	2.2	2.9	0.8	0.6	0.8	0.3	8.1	1.7	1.4	3.5	51.0	.	.	23	14	14	14
		Adenau	302	0.7	4.0	1.6	5.2	0.1	7.8	0.3	0.3	2.7	1.7	1.5	.	.	.	.	0.0	.	.	.	0.0	0.0	2.3	3.9	0.6	0.2	.	2.1	3.1	1.2	3.8	3.7	52.6	91	- 5	20	14	9	12
		Kesseling	240	0.1	8.4	0.4	0.8	.	7.2	0.2	.	2.1	3.9	1.3	.	.	.	.	.	.	.	0.0	.	0.0	2.1	3.5	0.5	.	0.4	2.3	10.7	1.9	2.6	3.2	51.6	.	.	18	12	10	16
		Houverath	348	1.0	5.7	0.3	.	.	11.5	.	.	2.1	2.4	.	0.8	.	.	.	.	.	.	.	.	.	2.4	4.4	.	.	.	.	12.0	2.3	2.8	2.5	50.2	.	.	13	11	6	16
		Ahrweiler-Land	110	0.2	10.3	0.3	1.5	.	7.3	.	.	1.8	4.4	0.4	.	.	.	.	.	.	.	.	.	.	1.9	5.3	0.4	0.2	1.3	2.0	7.6	1.1	2.3	0.4	48.7	106	+ 3	18	12	9	10
	R.	Remagen	55	0.1	2.7	.	2.0	.	7.3	0.1	.	1.1	3.2	.	0.5	.	.	.	.	.	.	.	.	0.0	1.5	5.4	.	.	0.1	0.3	13.6	0.6	5.7	0.9	45.1	96	- 2	16	9	7	10
		Bonn	60	0.5	0.5	.	7.8	.	7.6	.	0.7	2.3	3.4	0.4	.	.	.	.	.	.	.	.	.	.	1.3	5.2	.	.	.	0.0	8.9	0.3	4.7	.	43.6	87	- 5	13	8	5	10
	Sieg	Hohenroth	635	.	.	1.2	10.4	.	3.6	.	7.8	2.4	3.2	.	.	.	.	.	.	.	3.6	2.3	.	.	.	.	4.2	.	.	.	17.3	4.6	8.2	2.3	15.0	86.1	.	.	14	14	9	15
		Hilchenbach	355	2.0	11.7	5.1	20.8	.	13.8	1.5	0.4	1.3	2.7	.	.	.	.	.	.	.	.	.	.	.	5.4	3.2	.	.	0.0	.	20.6	0.6	6.2	7.8	103.1	83	- 21	15	13	6	18
		Eichen	302	2.0	10.0	7.0	18.8	.	14.0	1.3	0.6	1.0	5.6	.	0.2	.	.	.	.	.	.	.	.	.	3.0	5.0	.	.	.	.	13.9	.	5.2	5.6	99.1	78	- 28	15	13	5	16
		Siegen (Kläranlage)	295	.	12.9	1.2	22.2	.	11.1	0.3	0.2	1.5	2.9	0.1	.	.	.	.	.	.	.	.	.	.	2.9	6.3	.	0.7	.	.	15.6	0.8	5.4	14.6	98.7	96	- 4	16	11	7	10
		Niederschelden	225	0.3	7.8	1.8	26.8	.	11.7	1.8	.	2.2	4.0	0.3	.	.	.	.	.	.	.	.	.	0.0	3.5	4.4	0.0	0.0	0.0	0.1	14.5	0.0	4.0	7.3	90.6	79	- 24	15	12	7	10
		Kirchen	195	1.7	3.9	1.1	20.9	.	12.4	1.4	.	3.0	2.5	.	.	.	.	.	.	.	.	.	.	.	2.8	5.7	.	.	.	.	16.1	.	5.0	12.8	97.9	103	+ 3	13	13	5	10
		Burbach	360	3.1	7.1	3.3	32.6	.	13.6	1.1	.	6.6	1.7	.	.	.	.	.	.	.	.	.	.	.	8.0	2.0	.	.	.	6.5	9.7	0.3	4.7	14.6	104.3	95	- 6	15	14	8	10
		Morsbach	210	2.8	6.7	2.6	25.4	.	14.4	4.0	0.8	5.0	3.8	.	0.6	.	.	.	.	.	.	.	.	.	4.0	7.2	0.0	.	.	.	17.5	0.0	7.7	19.5	110.0	101	+ 1	15	13	5	10
		Salzburg	612	0.8	2.6	2.5	15.6	.	15.8	.	.	1.6	6.3	.	.	.	.	.	.	.	.	.	.	0.3	4.6	3.7	.	.	0.3	0.4	8.7	1.3	4.3	7.6	77.5	.	.	16	12	9	11
		Rossel	120	1.8	4.3	1.2	23.1	.	16.2	3.4	0.2	7.2	6.3	0.7	0.2	.	.	.	.	.	.	.	.	.	5.3	3.9	.	.	0.0	0.3	24.7	0.3	7.1	10.4	114.6	122	+ 21	18	13	7	18
		Blankenberg	170	1.7	2.5	0.5	11.0	0.1	13.1	1.1	0.3	5.0	6.1	0.2	0.3	.	.	.	.	.	.	.	.	.	2.4	6.0	0.2	0.2	0.0	0.8	19.8	.	4.1	2.3	76.7	111	+ 8	20	12	8	10
		Siegburg	61	1.5	1.1	0.6	9.0	.	10.1	1.7	0.5	4.1	4.7	0.2	0.2	.	.	.	0.2	.	.	.	.	0.0	2.7	6.1	0.2	.	.	0.8	13.9	0.5	3.6	1.7	69.5	110	+ 7	20	12	8	10
	Sieg, Agger	Bergneustadt	240	6.5	10.2	4.6	23.7	.	24.2	4.1	0.5	10.2	5.5	.	1.1	.	.	.	0.3	.	.	.	.	.	4.7	4.1	.	.	.	2.3	13.5	.	1.9	3.2	127.7	96	- 5	17	15	6	18
		Rodt-Müllenbach	410	3.2	9.0	5.1	28.2	.	15.8	5.6	0.3	10.4	6.6	.	1.0	.	.	.	.	.	.	.	.	0.0	3.0	5.5	.	.	0.0	1.0	16.0	0.4	6.5	8.7	129.0	89	- 16	17	15	7	10
		Dreschhausen [x]	330	3.1	15.7	3.3	18.1	1.9	12.3	1.9	0.9	8.6	5.3	.	0.9	.	.	.	.	.	.	.	.	.	0.4	7.8	.	.	.	3.1	12.0	3.1	.	10.7	103.1	85	- 19	17	14	6	10
		Hülsenbusch	308	5.6	7.6	5.4	19.3	0.2	15.5	3.2	1.8	8.3	5.8	.	1.0	.	.	.	.	.	.	.	.	0.1	2.5	5.0	.	0.1	.	.	7.7	.	10.0	7.6	106.7	86	- 17	18	15	7	10
		Loope	118	6.2	0.8	8.8	19.0	0.3	19.8	1.7	1.9	11.9	6.8	.	1.1	.	.	.	.	.	.	.	.	.	8.9	8.2	.	.	4.7	.	0.1	9.0	0.3	0.6	102.0	99	- 1	18	12	7	10
		Seelscheid	213	3.7	4.5	2.3	18.6	.	15.0	3.7	0.2	5.9	7.2	0.1	.	.	.	.	.	.	.	.	.	.	7.9	1.4	.	.	.	.	15.6	.	8.2	10.0	96.2	107	+ 6	15	13	5	10
		Unterkotten	160	4.4	7.5	5.0	24.3	0.0	14.9	2.0	.	8.3	5.6	0.1	1.0	0.0	.	.	.	.	.	.	.	.	3.8	5.0	0.0	.	.	4.0	12.5	8.2	10.7	7.0	117.4	105	+ 5	17	15	7	10
	Wupper bis Sieg	Brühl	63	1.5	1.6	0.9	10.4		7.4	1.0	.	4.4	5.5	0.2	.	.	.	.	.	.	.	.	.	.	1.3	5.6	.	.	.	.	10.5	0.8	4.5	0.1	55.7	98	- 1	15	11	6	9
		Wahn	50	2.1	2.0	1.5	10.5	.	8.4	0.6	.	5.8	3.8	.	0.4	.	.	.	.	.	.	.	.	.	3.5	4.1	.	.	.	.	10.7	.	7.8	0.4	61.5	105	+ 3	19	11	4	7
		Köln (Flughafen)	49	2.0	1.2	1.2	11.8	.	8.4	0.1	0.4	6.5	3.8	0.7	0.2	.	.	.	1.5	0.2	.	.	.	0.0	2.2	6.1	.	0.0	.	0.4	9.5	0.1	7.0	2.3	65.6	104	+ 3	20	13	6	8
		Pulheim	46	2.5	1.1	1.5	15.1	.	8.9	4.5	3.2	8.4	2.3	.	0.6	.	.	.	.	.	.	.	.	.	2.5	3.5	.	.	.	3.2	5.8	2.4	4.1	3.6	73.2	116	+ 10	17	16	5	10
		Leverkusen	44	2.2	0.7	1.3	6.1	.	10.2	0.3	0.4	6.0	4.6	0.3	0.6	.	.	.	.	.	.	.	.	0.0	1.6	3.9	.	.	.	.	11.9	0.0	6.7	3.4	60.2	112	+ 6	16	11	4	10
	Wupper	Kreuzberg	373	4.1	9.7	4.5	28.2	.	13.2	5.2	.	9.8	6.5	.	1.1	.	.	.	.	.	.	.	.	.	3.3	3.7	0.0	.	0.0	1.0	11.5	1.3	6.0	11.0	128.2	90	- 14	18	16	7	10
		Hückeswagen [xx]	258	5.7	6.2	4.1	30.4	3.4	15.2	4.9	.	9.1	6.2	0.1	0.2	.	.	.	.	.	.	.	.	0.0	3.0	6.0	0.0	.	.	1.5	18.7	0.6	18.4	12.8	138.6	99	- 1	18	15	7	18
		Schwelm	210	5.2	5.1	5.9	21.3	.	9.7	4.9	0.3	6.7	4.6	.	1.6	.	.	.	.	.	.	.	0.0	0.0	3.2	5.7	.	.	0.1	2.0	16.6	1.7	7.4	5.7	107.7	89	- 13	18	16	8	10
		Wuppertal-Elberfeld (Westatr.)	178	6.5	4.9	9.0	27.8	.	10.6	4.4	0.0	8.4	4.2	0.5	1.6	.	.	.	.	.	.	.	.	0.0	3.0	5.5	0.1	0.1	0.0	1.3	11.7	1.3	7.0	5.7	107.6	91	- 10	19	16	9	10
		Remscheid (Gasw.)	303	4.5	4.9	5.7	23.0	.	15.2	2.1	0.8	9.2	5.6	.	1.8	.	.	.	.	.	.	.	.	0.0	2.7	5.7	.	.	.	1.6	12.3	0.7	8.9	8.8	113.3	89	- 15	17	16	7	10
		Solingen (Schützenstr.)	252	4.1	2.8	5.4	23.3	.	13.8	1.5	0.6	8.1	5.2	0.3	1.6	.	.	.	.	.	.	.	.	0.0	3.5	6.2	0.7	0.0	0.0	1.1	13.6	0.9	10.8	5.8	109.3	104	+ 4	19	15	8	10
		Wermelskirchen	310	.	6.7	12.2	28.5	.	16.4	3.4	6.1	10.3	3.8	2.3	.	.	.	.	.	.	.	.	.	.	3.4	5.2	.	.	.	.	22.8	3.5	8.9	9.2	142.8	111	+ 15	15	15	6	10
	Erft	Münstereifel	290	1.3	4.7	0.4	2.2	.	7.3	0.1	0.2	1.6	1.2	1.0	.	.	.	.	.	.	.	.	.	.	0.3	6.1	.	0.1	1.0	0.1	17.0	0.3	2.1	2.8	49.8	100	-	19	12	9	10
		Euskirchen	160	.	1.6	0.0	2.6	.	8.5	0.1	0.0	1.2	1.9	0.3	0.0	.	.	.	.	.	.	.	.	.	2.0	5.4	.	0.7	0.0	.	6.3	0.3	1.4	1.7	34.6	89	- 4	14	10	7	10
		Rheinbach	174	.	3.0	.	2.4	.	7.1	.	0.8	1.2	3.2	0.1	.	.	.	.	.	.	.	.	.	.	3.7	2.4	.	.	.	2.4	7.1	2.4	0.8	1.7	39.3	89	- 5	14	11	7	10

[x] Welhrath 293

[xx] Kleineichen 270

1938

Tägliche Niederschlagshöhen in Millimetern, gemessen um 7 Uhr morgens

Dezember

Flußgebiet		Ort	Seehöhe m	1	2	3	4	5	6	7	8	9	10	11	12	13	14	15	16	17	18	19	20	21	22	23	24	25	26	27	28	29	30	31	Monatssumme mm	Monatssumme % d. Norm.	Abweichung v. d. Norm.	Zahl der Tage mit Niederschl. ≧0.1	≧1.0	Schnee ≧0.1	Gewitter
Ruhr bis Mosel	Erft	Metternich	125	.	1.7		.	5.9	.	8.1	0.3	1.8	1.7	2.7	0.2	.											1.7	5.1		7.5	7.5		5.8		5.2	1.5	56.7	107	+ 4	13	13	7	10
		Hergarten	337	0.2	4.6	1.8	6.0		8.9	0.8		3.5		1.4											2.6	3.7				13.5		2.4		50.1	84	- 10	12	10	4	9
		Erp	127	0.1	2.0	0.3	5.7		7.8	0.6	1.5	3.0	2.4	0.4											2.2	4.5				0.8	6.1		3.7		40.8	95	- 2	15	10	5	7
		Oberbolheim	103	3.0	1.2		6.8		11.4		0.6	5.5	0.5												4.0	5.0					5.7		3.1	1.4	48.2			12	10	5	6
		Bergheim (Martinswerk)	74	2.0	0.5	1.5	14.1	0.2	7.2	0.5	1.5	7.5	3.0	0.5											1.5	4.1					9.3		6.0	0.8	58.2			16	11	4	3
		Neukirchen	56	2.2	2.8	15.1		9.8	1.2		5.5	2.5	1.5					1.5					0.0	5.0	4.3	5.5	0.0	0.1	7.0	5.0	0.2	3.0		7.2	79.3			14	16	9	5
	Rhein	Benninghof	130	4.5	2.0	7.0	17.5		14.0	3.1	0.8	9.7	2.3	2.5											3.7	5.2	0.2			5.5	7.7	0.2	10.1	4.1	100.1			14	15	8	10
		Düsseldorf-Gerresh.	67	1.5	0.4	3.7	12.8		12.5	2.3		8.4	2.0	1.8	0.8										3.0	5.2				7.0	3.0		10.3	2.8	78.5	111	+ 8	16	14	5	11
		Krefeld	38	2.2	1.8	3.9	15.7		7.2	1.0		7.3	2.4	3.7	0.4				0.6						3.4	4.9	0.1			3.0	6.2	0.2	7.8	2.2	73.4	139	+ 20	19	15	7	10
		Duisburg (Bot.Gart.)	39	3.7	3.2	4.0	10.6		8.5	1.3	0.1	6.8	5.6	0.2	2.5										4.0	4.9	0.0			2.1	7.4	0.2	7.4	2.8	75.3	112	+ 8	18	15	6	10
Ruhr	Möhne bis Quelle	Brunskappel	410	0.6	11.9	2.7	33.4		9.2			1.9										0.0		2.1	9.4				0.0	8.2	12.8	0.0	2.8	4.9	99.9	90	- 11	12	11	7	10
		Bigge	329	0.4	7.8	1.6	29.4	0.0	11.5	3.1	0.4	8.5	1.3										0.1		6.9	5.0			0.3	0.9	22.4	1.7	3.1	8.0	104.3	101	+ 1	14	12	9	11
		Bödefeld	475	2.5	3.9	8.4	42.2		8.2	2.7		1.5											0.0		7.5	3.8	0.3	0.2	0.2	4.8	27.0	1.5	15.0	10.0	139.7			17	14	11	12
		Enste	300	0.2	5.2	0.5	25.3	7.6		3.4	0.2	3.2	1.6	0.6											6.3	10.1				0.2	29.4	2.2	2.5	7.4	106.2	119	+ 17	17	12	7	10
		Eslohe	312	0.9	10.5	3.4	29.2		8.9	3.1		7.9	1.7		0.0										4.0	6.1			0.0	0.6	15.5	2.7	2.0	4.1	114.6	107	+ 8	15	13	7	10
		Arnsberg	189	0.7	6.7	1.0	23.4	0.2	4.2	3.2	0.1	2.2	2.8		0.0								0.0	0.0	4.9	7.3	0.0	0.0	0.4	0.5	18.6	4.5	4.3	5.2	90.3	105	+ 5	14	13	8	10
		Allendorf	310	2.5	9.2	4.1	24.8		7.1	4.6	0.1	6.0	4.7													3.7	5.8			0.1	20.4	0.9	3.3	5.8	102.9	116	+ 14	16	13	7	9
		Langscheid	335	2.0	5.5	2.0	23.6	0.0	3.5	6.2		4.9	3.6											5.0	4.7	7.4.3			0.3	0.9	20.3	3.1	2.0	4.5	82.3	99	- 1	17	15	11	11
	Möhne	Brilon	450	0.4	7.5	0.8	27.3		8.1	2.7		0.5	7.1										0.5		7.8	4.1		0.5	0.2	2.1	26.6	1.7	3.6	7.7	103.5	104	+ 4	18	12	11	10
		Rüthen	380	0.4	4.9	1.1	23.4		5.1	1.9		0.9	1.4											0.0	6.7	5.2	0.5	0.4	0.6	1.7	16.8	2.0	1.6	6.5	81.1	89	- 9	18	13	11	10
		Warstein	295	0.3	6.1	1.0	29.5		6.2	1.9		1.3	1.8		0.0									0.0	6.3	3.8			0.5	2.1	18.8	3.3	2.1	4.8	90.4			16	14	9	10
		Möhnetalsperre	185	0.2	1.9	0.6	16.2		4.9	1.6	0.2	1.5	4.1												4.7	5.7				1.3	10.7	2.2	2.6	4.5	62.3	79	- 17	16	13	7	10
	Ruhr	Neuenrade	324	2.2	5.4	1.7	22.2	0.2	9.2	5.7	0.4	5.0	3.7		0.0									0.0	2.7	5.8	0.0		0.0	2.3	21.1	3.0	3.2	5.7	100.6			17	15	8	10
		Menden	149	1.8	3.0	3.5	15.0		4.0	1.5		2.8	3.0												7.0	4.1					17.0	0.7	3.0	4.3	70.5			14	13	6	10
		Langschede	116	1.3	1.0	1.3	13.4		4.3	1.4		2.3	2.6												2.3	4.7					10.8	1.3	1.2	3.7	52.1	87	- 8	14	14	6	10
		Iserlohn	288	1.0	1.0	2.4	16.3		5.5	3.0		4.0	3.5												2.5	5.4	0.1			0.4	15.7	2.4	2.7	4.8	76.7	104	+ 3	16	14	8	10
	Lenne	Kahler Asten	840	4.9	10.7	3.4	45.6		12.7	3.7	0.2	1.2	1.6		0.0				0.0	0.0	0.0	0.3	0.2	0.2	6.6	5.9		2.1	0.8	0.2	30.1	12.6	6.3	8.6	157.8	103	+ 5	21	15	17	22
		Fleckenberg	352	5.2	12.9	4.2	35.9		10.0	2.7		3.5	2.8		0.0										3.6	7.0	0.0	0.1	0.0	0.9	21.2	2.3	3.2	6.9	122.4	114	+ 14	16	14	9	10
		Altenhundem	305	8.4	15.3	4.9	21.4					11.2	1.8												5.0	9.1			1.0	2.2	0.2	10.7	1.7	0.1	92.4	96	- 4	14	12	8	10
		Olpe	320	5.6	11.0	5.6	19.0	8.7	10.4	3.3		7.3	3.2		0.4										4.9	3.2				3.1	12.3		4.2	4.3	123.4	106	+ 7	16	15	6	10
		Pütthof	440	3.9	9.8	3.6	21.0		0.0	0.0	0.2	5.6	4.3	0.3	0.0									0.0	2.3	5.7	0.1	0.0	0.1	2.1	15.2	0.6	4.1	8.2	87.1	71	- 36	17	12	10	10
		Attendorn	250	6.7	13.3	4.9	24.0		9.3	3.3		5.1	5.2		0.5										2.8	4.6				1.0	16.9	1.1	4.1	7.3	110.2	101	+ 1	17	15	7	10
		Serkenrode	350	2.0	0.2	0.1	27.0		4.2	0.2	0.1	0.9	0.1												8.6	2.1			0.3	8.6	22.6	3.5	4.5	10.4	96.1	96	- 4	17	10	10	10
		Herscheid	438	3.6	13.4	7.7	23.6		7.6	6.2		7.9													2.4	6.6				7.1	12.7	1.7	4.3	6.3	105.1	87	- 16	14	14	7	9
		Lüdenscheid	447	4.8	12.6	4.5	25.3		9.9	6.6	0.5	8.0	6.1		0.6			0.0						0.0	2.2	5.9		0.1	0.4	0.9	17.9	4.3	6.5	11.3	128.4	96	- 6	18	14	9	10
	Volme	Meinerzhagen	408	4.3	12.2	6.7	32.0		15.2	4.2	0.5	12.8	6.7		7.1				1.8					0.1	5.4	3.5	0.2		0.1	3.6	14.5	5.1	12.7	11.0	151.7			21	17	10	10
		Priorei	170	3.0	6.3	3.0	21.5		7.2	4.8	0.3	6.5	3.7						0.0					0.0	2.4	6.3	0.0				14.7	1.0	4.2	8.3	89.2			15	14	6	10
		Hagen (Bänerl. Werksch.)	165	2.9	3.6	4.5	14.4		5.1	1.3		3.8	2.7		0.7										2.3	6.2					9.4	1.4	1.3	3.3	63.5	75	- 21	15	14	6	10
		Halver	422	6.3	9.6	6.5	24.9		13.2	6.0		12.4	2.3		1.1										5.2	3.2					2.3	16.5	8.0	16.4	133.9	98	- 2	15	15	6	10
		Ennepetalsperre	273	3.0	7.8	5.2	27.7		9.5	6.5	0.3	7.6	4.7		7.4										3.0	5.3				1.5	14.8	1.0	6.8	7.7	113.8	90	- 13	17	16	7	10
	Ruhr	Wengern	90	2.5	2.7	4.0	12.8		4.7	3.2	0.1	4.5	2.2		0.5			0.1							3.5	5.4	0.2		0.0	2.0	1.5	0.0	4.0	5.6	66.5	80	- 16	18	14	7	9
		Langenberg	115	5.2	4.9	4.3	14.2		7.8	2.6		6.2	4.4	1.9											3.6	5.1				1.1	9.8		2.9	5.6	79.6	81	- 18	15	15	4	7
		Kettwig	76	3.4	2.4	5.3	10.8		8.0	1.4		5.8	4.2		2.3																4.3	6.2		12.3	66.4	85	- 12	12	12	7	3
		Essen-Mülh. (Flugh.)	120	3.4	1.7	3.1	19.5		3.4	2.4	0.2	6.5	4.6	0.0	2.7								0.0	0.0	9.8	3.1	4.3	0.0	0.0	0.0	0.4	4.5	0.2	2.0	3.8	71.8			17	14	7	7
Lippe b.Ruhr	Emscher	Mörs-Asberg	28	1.3	0.5		8.2		11.8	0.5	1.2	5.2	4.1	0.1	0.3										0.1	3.7	2.9				9.2	2.1	3.3	3.5	57.8	88	- 8	16	12	2	7
		Dortmund-Brünninghs.	110	1.0	3.0	1.5	9.7		3.6	1.1	0.1	2.7	3.3		0.0									0.0	3.1	6.2				0.0	5.8	0.8	3.5	3.9	48.3	73	- 13	15	13	6	10
		Recklinghausen	101	2.3	2.1	2.6	8.6		5.0	0.9	0.2	4.5	4.6		0.4							0.0		0.0	4.6	5.7				1.5	7.5	0.0	4.7	2.9	58.7	77	- 18	16	13	6	7

1938 **Tägliche Niederschlagshöhen in Millimetern, gemessen um 7 Uhr morgens** *Dezember*

Flußgebiet		Ort	See-höhe m	1	2	3	4	5	6	7	8	9	10	11	12	13	14	15	16	17	18	19	20	21	22	23	24	25	26	27	28	29	30	31	Monatssumme mm	Monatssumme % d. Norm.	Abweichung v. d. Norm.	Zahl der Tage mit Niederschl. ≥0.1	Zahl der Tage mit Niederschl. ≥1.0	Zahl der Tage mit ≥0.1	Zahl der Tage mit ▣
Lippe bis Ruhr	E.	Buer	90	2.2	2.9	2.2	3.4	.	5.9	0.6	0.0	4.9	4.8	.	0.6	.	.	.	0.7	.	.	0.0	.	0.0	4.6	5.4	0.1	.	.	1.6	5.6	0.7	3.6	2.6	58.0	78	- 16	18	13	8	10
		Bochum (Bergschule)	83	1.9	1.0	2.9	7.4	.	3.6	0.9	0.0	3.4	4.5	.	0.6	.	.	.	0.2	.	.	.	0.0	0.0	3.7	5.5	0.2	.	0.0	0.3	6.4	1.2	2.5	1.1	47.3	66	- 24	18	13	7	9
	R.	Dinslaken-Hiesfeld	30	1.6	0.6	6.8	7.4	.	6.4	0.4	.	8.4	6.4	1.6	0.6	.	.	.	.	.	.	.	.	.	3.0	6.2	.	.	.	.	5.6	.	5.8	2.8	62.6	89	- 7	15	12	4	7
Lippe	Lippe	~~Lippspringe~~ *	~~140~~	0.1	1.4	1.0	10.5	1.4	12.2	3.4	2.1	0.2	.	.	.	.	.	.	.	.	0.1	.	.	.	8.5	7.0	0.0	0.1	0.4	4.5	17.5	3.2	6.8	7.5	88.3	122	+ 16	19	14	10	11
		~~Paderborn~~ **	~~115~~	0.8	0.4	0.4	9.3	.	5.0	.	0.8	0.4	2.1	.	.	.	.	.	.	.	.	.	.	.	7.4	6.0	.	.	0.1	6.4	7.4	0.0	7.3	7.0	60.6	87	- 9	15	9	7	10
	Alme	Wewelsburg	216	.	2.0	.	7.8.6	.	5.1	1.4	0.1	0.3	1.4	.	.	.	.	.	.	.	.	.	.	.	6.0	7.5	.	.	0.6	1.1	13.8	0.9	3.3	2.8	65.0	105	+ 3	15	11	8	10
		Fürstenberg	353	.	4.0	0.0	23.2	.	7.6	2.0	.	.	0.4	.	.	.	.	.	.	.	.	.	.	.	7.8	4.2	.	.	0.0	3.5	20.0	1.0	7.5	5.0	80.2			12	11	7	10
		Büren	212	0.1	2.6	.	2.3.7	.	4.7	2.1	.	0.1	1.6	.	.	.	.	.	.	.	.	.	.	.	6.9	4.3	0.1	.	0.4	0.8	14.6	0.4	1.8	3.6	63.8	92	- 6	16	10	9	10
		Blankenrode	383	.	0.3	0.0	18.9	0.3	8.2	0.9	.	.	.	.	.	.	.	.	.	.	.	.	.	.	5.9	7.2	.	.	.	.	24.2	5.4	.	3.7	76.0	103	+ 6	19	7	5	10
		Dörenhagen	260	.	2.3	0.1	17.9	0.1	8.9	3.3	0.8	2.1	7.9	.	.	.	.	.	.	.	.	.	.	.	5.6	4.6	.	.	0.4	2.0	15.4	0.1	5.6	3.0	74.1			17	12	8	10
	Lippe	Lippstadt	79	0.6	.	0.5	10.4	.	3.6	1.8	0.3	0.9	2.1	.	.	.	.	.	.	.	0.0	.	.	.	7.8	7.0	.	8.2	0.1	5.1	9.6	0.4	2.3	2.5	55.2	85	- 10	17	10	9	10
		Effeln	280	0.3	3.6	.	20.2	.	5.0	2.8	.	0.3	1.9	.	.	.	.	.	.	.	.	.	.	.	11.6	1.2	.	.	1.2	2.5	.	0.7	5.5	5.0	62.3	97	- 2	14	11	7	11
		Hovestadt	70	0.2	.	0.4	11.2	.	3.3	1.2	2.1	1.7	2.4	.	.	.	.	.	.	.	.	.	.	.	7.6	2.8	1.6	.	.	0.1	0.2	6.4	1.1	3.1	45.4	76	- 15	16	12	8	10
		Beckum-Unterberg	116	0.4	1.1	1.8	11.6	.	4.5	0.2	0.6	1.8	3.4	.	0.1	.	.	.	.	.	.	.	.	.	7.6	5.3	.	.	0.4	4.8	6.9	.	3.8	8.5	63.5			17	12	7	10
	Ahse	Soest	103	1.2	0.3	0.3	13.0	.	3.0	0.5	.	1.0	1.5	.	.	.	.	.	.	.	.	.	.	.	8.5	5.6	5.0	.	5.0	.	4.0	.	5.0	.	51.3	100	.	14	11	6	9
		Werl	94	0.9	0.5	0.8	14.6	.	3.8	0.3	0.2	0.1	1.8	.	.	.	.	.	.	.	.	.	.	.	7.9	3.0	.	.	0.0	3.5	8.8	2.2	3.1	3.3	56.0	93	- 4	16	10	7	9
		Hamm	56	0.6	1.4	3.8	13.4	3.5	3.4	0.8	0.2	3.8	2.8	.	.	.	.	.	.	.	.	.	.	.	8.8	2.8	.	.	.	2.7	7.4	.	3.4	2.8	61.6	96	- 2	16	13	6	11
	L.	Kappenberg	100	1.1	1.2	2.3	10.9	.	3.0	2.1	.	3.5	6.5	.	0.8	.	.	.	.	.	.	.	.	.	4.5	3.4	.	.	.	3.4	9.4	1.5	5.6	7.8	66.2			15	15	7	10
	Siever	Lüdinghausen	58	0.5	.	2.2	9.0	.	3.8	0.4	.	3.1	4.1	.	.	.	.	.	.	.	.	.	.	.	5.1	4.3	.	.	.	.	5.3	.	2.9	3.8	45.1	86	- 23	12	10	3	7
		Hullern	45	1.0	0.9	2.9	10.6	.	4.6	.	.	3.9	4.6	.	.	.	3.5	.	.	.	.	.	.	.	0.3	0.5	.	.	.	0.2	0.2	.	0.4	16.3	49.5			14	8	6	8
		Groß Reken	64	1.6	0.8	3.0	16.6	.	3.9	0.8	.	3.7	7.1	.	1.1	.	.	.	.	.	.	.	.	.	7.3	4.3	.	.	.	0.7	4.2	.	1.4	2.2	58.7			15	12	6	10
		Dülmen	67	2.3	1.7	3.0	10.9	.	6.1	0.3	.	5.1	5.6	.	.	.	.	.	.	.	.	.	.	.	5.0	6.5	.	.	.	6.0	6.2	.	4.8	5.0	67.5	106	+ 4	14	13	6	10
	L.	Hervest-Dorsten	34	1.6	1.2	4.5	8.6	.	5.2	0.7	.	5.0	4.5	.	1.4	.	.	.	.	.	.	.	.	.	4.7	5.4	.	.	.	3.1	6.0	.	4.3	2.3	58.5	78	- 16	15	14	4	8
Grenz/Lippe	Rhein	Wesel	24	2.8	0.7	7.8	5.1	0.0	6.7	1.0	.	11.3	1.7	0.3	.	.	.	.	.	.	.	.	.	.	6.0	7.1	0.3	.	.	1.1	0.6	5.5	7.4	3.8	68.1			17	13	9	4
		Rees	19	1.6	3.9	4.3	6.8	0.3	7.9	0.5	0.1	5.8	7.5	0.8	0.8	.	.	.	0.3	.	.	.	.	.	4.7	5.8	.	.	.	3.2	7.6	.	6.8	7.8	58.0	92	- 5	19	13	5	8
		Kleve	46	2.1	3.1	3.7	5.7	0.7	10.7	0.2	.	3.4	1.4	0.7	0.7	.	.	.	0.9	.	.	.	.	.	5.9	5.7	.	.	.	4.7	3.4	.	10.4	1.9	65.3	81	- 15	18	13	4	9
Maas																																								
Roer	R.	Monschau-Dreisteg.	420	4.6	8.1	7.5	8.1	0.1	15.5	2.1	0.7	7.1	0.8	1.8	.	.	.	.	0.5	.	.	.	.	1.2	1.9	3.2	.	0.2	.	1.1	23.2	1.8	10.9	2.6	104.0	86	- 17	21	16	9	11
	Urft	Schmidtheim	568	3.8	12.9	2.1	5.6	.	10.3	1.4	1.2	3.5	2.8	3.4	.	.	.	.	0.2	.	.	0.0	0.1	0.3	6.0	4.0	.	4.0	.	.	14.6	1.3	3.4	4.6	87.5	104	+ 4	20	17	3	10
		Hollerath	600	4.8	10.0	4.3	6.7	0.0	1.7	1.6	1.0	8.5	0.7	4.8	.	.	.	.	.	.	.	.	.	0.5	2.6	3.8	4.5	0.5	0.5	3.1	14.0	0.6	8.1	4.5	86.2	76	- 18	20	16	10	10
		Schleiden	380	2.4	5.8	4.7	5.8	.	9.2	1.3	0.6	3.1	2.0	1.4	.	.	.	.	1.7	.	.	.	0.6	0.3	1.3	4.5	0.4	.	0.3	2.1	14.2	0.7	3.8	3.9	70.1	90	- 8	22	16	11	11
	R.	Drove	180	0.7	3.3	0.3	7.0	.	11.1	0.2	0.8	2.4	1.2	0.2	0.0	.	.	.	0.5	.	.	.	.	0.0	1.7	4.1	.	.	.	.	9.9	0.3	1.6	2.5	47.3	90	- 5	17	10	5	6
	Inde	Rötgen (Greppstr.)	440	2.4	6.0	3.3	9.7	.	16.7	1.2	0.4	5.3	1.8	0.5	0.3	.	.	.	1.2	.	0.0	0.0	0.0	0.8	1.6	3.6	.	0.1	0.3	2.0	13.0	0.8	6.1	3.5	87.9	95	- 6	22	15	10	12
		Eschweiler	205	1.1	2.2	1.4	4.0	1.5	12.2	0.2	1.0	5.0	0.4	.	2.0	.	.	.	0.9	.	.	.	.	0.1	2.5	5.5	.	.	0.2	11.2	.	6.1	.	55.5	90	- 6	17	12	5	10
	R.	Erkelenz	99	0.9	0.9	2.6	15.9	2.7	5.4	0.1	0.6	5.6	0.4	0.6	.	.	.	.	.	.	.	.	.	.	0.2	3.1	2.9	.	.	0.2	4.4	8.6	0.1	7.8	3.1	64.1	110	+ 5	20	11	9	10
	Wurm	Aachen (Met. Obs.)	202	3.0	4.1	1.6	5.6	0.1	13.0	0.3	0.6	5.4	1.1	0.0	0.1	.	.	0.0	0.8	.	.	.	0.0	0.2	1.8	5.3	.	0.1	0.0	0.1	9.5	0.3	3.3	2.4	58.7	75	- 19	21	12	10	9
		Herzogenrath	163	1.2	1.9	2.9	6.1	0.1	13.1	0.4	0.9	7.8	.	0.2	.	.	.	.	0.8	.	.	.	.	.	1.3	1.3	5.3	.	.	.	.	7.9	0.2	5.7	2.5	59.6	89	- 7	18	12	5	10
		Linnich	80	0.7	1.1	0.5	1.3.2	.	7.2	0.3	1.5	4.2	0.5	0.1	0.2	.	.	.	0.1	.	.	.	.	.	0.4	1.8	4.3	.	.	0.1	1.7	0.2	.	5.6	0.6	44.2	80	- 13	20	9	5	8
	R.	Waldenrath	83	1.0	0.5	3.0	8.9	0.3	5.3	0.0	1.3	5.7	0.8	.	.	.	.	.	.	.	.	.	.	.	0.5	1.4	4.4	.	.	.	.	8.0	0.1	4.1	0.8	44.1			16	10	5	7
Grenze bis Roer	M.	Elmpt	63	1.6	2.3	3.1	22.6	0.2	6.2	0.5	0.8	5.4	1.1	0.3	0.4	0.1	.	.	0.0	.	.	.	0.0	0.4	2.5	3.6	0.2	.	0.1	3.3	7.3	0.2	8.5	10.0	81.3	105	+ 7	23	13	7	11
	Niers	Jackerath	108	1.1	1.1	4.8	15.4	.	7.9	0.2	.	6.6	0.7	.	0.5	.	.	.	0.1	.	.	.	.	.	2.2	3.8	.	.	.	.	10.4	.	6.9	.	61.7			14	10	4	10
		München-Gladb.-H.	75	2.5	1.9	4.1	16.5	.	6.6	0.2	0.6	5.7	0.4	1.2	.	.	.	.	.	.	.	.	.	0.7	4.5	4.1	.	.	.	4.0	4.4	0.0	7.5	11.3	75.1			17	13	5	11
		Bracht	51	1.4	2.9	4.3	21.5	.	6.5	0.6	5.3	1.2	0.8	.	.	.	.	.	.	.	.	.	.	.	4.2	2.8	.	.	.	2.7	5.9	.	.	4.8	65.0	90	- 7	13	11	5	7
		Issum	27	1.8	0.4	5.9	6.6	0.5	7.5	0.5	0.1	9.3	0.8	3.0	0.1	.	.	.	0.7	.	.	.	.	.	2.3	5.5	.	.	.	4.5	3.5	.	5.0	7.8	66.4	93	- 1	19	12	5	10
		Walbeck	35	2.1	0.8	6.1	3.8	0.1	6.6	0.3	.	7.5	1.2	1.8	.	.	.	.	0.5	0.1	.	.	.	.	4.7	4.4	0.2	.	.	3.2	3.3	0.3	6.4	1.5	60.3	84	- 12	20	13	7	7
		Kevelaer	23	2.8	0.7	.	.	2.0	6.3	0.0	0.2	8.2	0.2	1.6	.	.	.	.	0.6	.	.	.	.	0.3	4.1	0.4	.	.	.	3.6	2.6	.	3.0	0.8	40.5	53	- 28	18	10	5	6

* Altenbeken 255
** Sennelager 100

1938 **Tägliche Niederschlagshöhen in Millimetern, gemessen um 7 Uhr morgens** Dezember

Flußgebiet		Ort	See-höhe m	1	2	3	4	5	6	7	8	9	10	11	12	13	14	15	16	17	18	19	20	21	22	23	24	25	26	27	28	29	30	31	Monatssumme mm	% d. Norm.	Abweichung v. d. Norm.	Zahl der Tage mit Niederschl. ≥0.1	≥1.0	Schnee ≥0.1	Gewitter
Gr. b. R.	N.	Keppeln	35																																					
Donau																																								
Iller bis Quelle	Brigach, Brege	Katharinenhöhe bei Furtwangen	1070	21	03	27	55	·	221	32	·	·	·	·	·	·	·	·	·	·	·	(05)	(20)	130	120	·	08	05	07	17	23	52	43	21	608	37	-101	18	13	15	18
		Furtwangen	854	31	42	49	56	01	358	74	·	08	21	·	·	·	·	·	·	·	·	04	22	32	24	·	00	16	02	·	116	70	10	154	102.8	52	- 94	19	15	16	18
		Bubenbach	937	14	10	22	60	·	203	10	·	·	07	·	·	·	·	·	·	·	·	06	34	25	25	·	·	·	·	18	46	35	15	101	631	61	- 41	16	14	11	20
		Villingen	706	·	19	05	44	02	100	04	·	·	·	·	·	·	·	·	·	·	·	00	38	25	20	05	00	21	00	·	40	29	08	70	428	58	- 31	15	10	11	13
		Donaueschingen	693	21	·	12	25	·	58	·	·	·	·	·	·	·	·	·	·	·	·	·	44	22	27	·	·	19	·	00	26	12	02	34	302	53	- 27	12	11	8	12
	Donau	Riedöschingen	715	26	04	36	61	00	71	·	·	·	·	·	·	·	·	·	·	·	·	·	47	37	29	·	·	16	·	·	13	49	07	69	464			13	11	9	12
		Tuttlingen	647	23	02	26	27	03	82	·	·	·	·	·	·	·	·	·	·	·	02	02	28	13	38	·	01	27	01	02	35	63	02	85	482	76	- 15	19	11	15	12
		Friedingen	625	13	·	11	60	02	38	·	·	·	·	·	·	·	·	·	·	·	03	01	19	05	58	02	·	20	·	·	24	53	06	57	373	76	- 12	16	10	13	13
		Böttingen	910	18	·	12	75	15	75	·	·	·	·	·	·	·	·	·	·	·	02	01	23	26	24	·	00	34	·	43	42	107	04	77	573	78	- 17	16	13	16	19
		~~Ebingen~~ *	~~725~~	13	11	13	97	17	92	·	·	·	00	·	·	·	·	·	·	·	·	04	43	14	·	·	·	30	06	02	24	138	·	108	600			15	12	12	15
		Heuberg	840																																					
		Sigmaringen(K.-Str.)	588	13	·	14	30	22	30	·	·	·	·	·	·	·	·	·	·	·	03	·	08	·	35	·	·	30	02	·	22	38	·	70	323	63	- 18	13	10	9	12
	Lautebert	Genkingen	773	23	11	17	65	13	172	·	·	·	·	·	·	·	·	·	·	·	02	03	09	·	59	·	32	30	00	·	57	139	·	40	572	108	+ 5	15	12	11	14
		Stetten u. H.	706																																					
		Trochtelfingen	700	10	11	00	59	03	71	·	·	·	·	·	·	·	·	·	·	·	00	02	00	00	34	00	05	29	00	·	42	74	02	26	368	71	-15	13	9	11	13
		Bitz	883	18	·	00	82	·	100	·	·	·	·	·	·	·	·	·	·	·	·	18	11	06	43	·	·	72	45	24	35	102	08	64	560	76	- 18	14	12	14	16
		Harthausen	735	20	·	07	81	·	52	·	·	·	·	·	·	·	·	·	·	·	02	05	12	·	41	·	11	35	06	16	03	61	·	67	419	79	- 11	15	10	13	16
	Abl.	Otterswang	610	23	03	26	76	12	104	·	·	·	·	·	·	·	·	·	·	·	·	·	13	12	15	31	03	05	14	·	21	23	42	12	376	75	- 12	17	14	16	12
		Mengen	560	03	·	06	·	05	47	·	·	·	·	·	·	·	·	·	·	·	·	11	14	11	26	03	·	24	·	00	18	26	06	34	240	54	- 20	14	9	12	13
	Don.	Saulgau	586	13	01	14	29	03	58	·	·	·	·	·	03	·	·	01	·	·	00	05	04	25	18	00	00	29	00	00	30	37	11	33	314	65	- 17	17	11	11	15
		Riedlingen	540	27	·	11	42	·	28	·	·	·	·	·	·	·	·	·	·	·	·	02	04	32	15	·	·	07	24	14	12	24	18	05	265	65	- 15	15	11	10	12
	Lauter	St. Johann	765																																					
	Gr.	Münsingen	720	14	06	12	63	02	74	03	·	·	·	·	·	·	·	·	·	·	02	07	04	12	31	01	14	42	05	00	13	107	06	38	516	83	-10	20	11	18	17
		Frankenhofen	740	17	·	09	82	06	48	·	·	·	·	·	·	·	·	·	·	·	·	10	16	28	23	·	·	41	06	·	120	62	04	42	512	95	- 3	15	11	13	16
	D.	Ehingen	514	22	·	21	03	14	55	32	·	·	·	·	·	03	02	01	03	·	00	01	05	14	26	12	·	24	·	·	72	18	03	40	372	83	- 8	20	12	11	13
	Riß	Eichen	610	14	·	(45)	01	·	95	·	·	·	·	·	·	·	·	·	·	·	·	·	02	(10)	53	·	·	20	(01)	·	80	60	10	40	401	82	- 9	13	10	10	12
		Biberach	540	03	·	14	13	06	69	00	00	·	00	·	·	00	00	00	04	·	00	04	03	05	22	·	·	32	01	00	37	30	04	29	282	60	-19	16	8	12	13
		Schemmerberg	510	(00)	·	01	32	·	39	·	·	·	·	·	·	·	·	·	·	·	·	·	·	00	33	·	·	34	00	·	34	03	16	23	215	50	- 21	9	7	9	11
	Donau	Ochsenhausen	614	08	·	28	20	10	90	28	·	·	01	·	·	·	02	·	·	01	06	05	07	05	10	04	·	36	35	·	40	10	40	(30)	416	81	- 9	21	12	12	13
		Maselheim	542	06	·	17	20	06	68	02	·	01	·	·	·	·	01	·	01	·	·	05	05	09	21	00	·	38	·	·	57	60	03	43	355	66	-18	18	8	11	13
		Rot	605	03	·	24	29	03	136	·	·	·	·	·	·	·	·	·	·	·	·	·	08	18	23	·	·	29	·	·	44	58	·	22	395	53	- 34	11	9	9	12
Illgr	Obere Iller	Nebelhorn	1920	36	·	10	64	(00)	47	20	·	·	·	·	·	·	·	·	·	·	·	20	·	·	06	·	·	01	·	·	23	43	·	(100)	370			11	9	11	31
		Birgsau	950	47	04	09	107	07	43	52	·	·	·	·	·	·	·	·	·	·	·	·	·	·	08	·	·	04	04	00	74	109	10	82	570	41	- 53	14	8	13	18
		Oberstdorf	811	29	00	14	122	02	46	24	·	·	·	·	·	·	·	·	·	08	00	00	00	·	04	·	00	05	03	01	55	98	08	78	489	37	- 83	14	8	12	18
		Rohrmoos	1070	48	·	28	176	25	143	·	·	·	·	·	·	·	·	·	·	·	·	05	17	·	04	·	00	06	·	05	124	171	05	92	849	45	-104	14	9	14	29
		Ofterschwang	864	23	·	20	89	·	105	22	·	·	·	·	·	·	·	·	·	·	·	12	03	·	02	·	·	09	02	00	66	144	·	77	574			13	9	11	22
		Sonthofen	735	29	·	(10)	(20)	01	180	35	·	·	·	·	·	·	·	·	·	·	·	16	00	·	(00)	·	·	15	·	·	47	93	·	55	482	45	- 60	11	10	7	9
		Oberjoch	1136	22	00	28	77	15	70	47	·	·	·	·	·	·	·	·	·	·	·	19	06	·	70	·	·	10	04	·	52	107	12	35	506	43	- 66	15	13	15	28
		Bad Oberdorf	850	24	00	13	105	18	71	60	·	·	·	·	·	·	·	·	·	·	·	20	07	·	18	·	·	12	02	·	51	97	11	40	545	51	- 52	15	13	13	28
		Wärterh.a.Steigbach	935	37	07	22	175	20	156	40	·	·	·	·	·	·	·	·	·	·	·	16	05	·	04	02	03	15	04	02	60	142	09	99	826	48	- 88	22	11	19	28
		Immenstadt	731	27	02	12	119	03	105	42	·	·	·	·	·	·	·	·	·	·	·	10	10	·	05	01	03	10	03	·	52	104	07	79	684	48	- 74	18	11	15	15
		~~Unterzollhaus~~ **	~~892~~	05	·	03	96	08	125	52	·	·	·	·	·	·	·	·	·	·	·	·	09	·	10	00	·	10	00	·	31	80	28	80	524	56	- 42	13	9	12	19
		Kranzegg	860	(10)	03	(10)	102	35	(120)	(80)	·	·	·	·	·	·	·	·	·	·	05	07	03	·	05	·	·	03	·	·	25	(100)	04	(50)	(542)	56	- 43	16	9	13	28
	M. L.	Diepolz	1040	33	07	65	152	87	286	31	·	·	·	·	·	·	·	·	·	·	·	·	03	·	20	·	·	04	·	·	130	148	·	147	1084	77	- 33	13	10	10	28

* Meßstetten 910

** Bodelsberg 836

1938

Tägliche Niederschlagshöhen in Millimetern, gemessen um 7 Uhr morgens

Dezember

Flußgebiet		Ort	Seehöhe m	1	2	3	4	5	6	7	8	9	10	11	12	13	14	15	16	17	18	19	20	21	22	23	24	25	26	27	28	29	30	31	Monatssumme mm	% d. Norm.	Abweichung v. d. Norm.	Zahl der Tage mit Niederschl. ≥0.1	≥1.0	✕ ≥0.1	☒
Lech bis Iller	Iller	Martinszell	740																																					
	Mittlere Iller	Buchenberg	905	1.4	0.5	·	18.5	2.5	12.5	0.8	·	·	·	·	·	·	·	·	·	·	·	0.0	0.0	·	0.5	0.8	·	0.6	0.8	0.5	3.5	8.5	7.8	7.9	66.9	57	-57	15	8	13	28
		Kempten (El.-Werk)	665	0.5	·	·	9.8	1.5	12.0	1.7	·	·	·	·	·	·	·	·	·	·	·	0.0	0.2	·	0.3	0.1	·	1.0	1.0	0.0	2.5	6.5	7.2	5.9	44.1	50	-45	14	10	13	14
		Krugzell	667	1.1	0.1	0.8	5.7	0.4	12.3	2.1	·	·	·	·	·	·	·	·	·	·	0.0	0.0	0.0	·	0.9	·	0.1	1.4	0.0	0.0	4.6	8.4	2.4	4.9	45.8	58	-38	14	9	11	13
		Frauenzell	731	0.5	·	2.9	6.6	2.3	18.8	1.8	·	·	·	·	·	·	·	·	·	·	·	·	0.9	·	2.2	·	·	1.6	·	·	9.5	11.5	0.8	8.9	71.4	82	-16	13	11	11	17
		~~Unterkurnach~~ +	~~820~~																																					
		Ittelsburg	718	2.9	·	2.1	3.6	(1.0)	13.1	1.3	·	·	·	·	·	·	·	·	·	·	0.2	0.2	0.1	·	1.2	·	0.3	1.6	0.2	·	1.2	5.8	2.4	2.4	40.2	58	-28	11	12	15	15
	Untere Iller	Wurzach	650	2.5	·	1.2	5.5	·	4.5	1.0	·	·	·	·	·	·	·	·	·	·	·	·	·	(7.0)	(2.0)	·	1.0	3.5	·	·	4.0	15.6	·	2.6	44.3			12	12	9	12
		Leutkirch	660	3.9	0.0	2.4	3.0	1.6	13.3	1.9	0.2	·	0.1	0.1	·	0.2	0.1	0.1	·	·	·	0.1	0.0	0.4	0.7	0.0	0.0	0.6	0.4	0.2	3.4	5.8	4.0	3.5	46.6	65	-26	23	10	9	11
		Memmingen	600	2.3	·	1.7	2.1	0.5	11.5	1.0	·	·	·	·	·	·	·	·	·	·	1.2	0.0	0.0	·	1.7	·	0.1	2.6	·	·	2.7	5.5	·	1.2	34.7	62	-21	13	11	11	4
		Jedesheim	500	0.4	·	0.7	1.6	(1.0)	8.0	(1.0)	·	·	·	·	·	·	·	·	·	·	·	0.7	(0.0)	·	1.5	0.1	(0.0)	3.1	0.1	0.0	1.6	2.5	0.4	1.4	24.1			16	8	10	12
	Blau	Westerheim	815	1.2	0.1	2.1	5.0	0.4	12.5	·	0.4	0.2	·	·	·	·	·	·	·	0.3	0.3	0.2	0.4	0.5	2.5	1.9	0.2	3.5	3.5	0.4	·	11.4	7.8	7.1	5.3	61.4	76	-20	22	12	21	22
		Seissen	707	2.9	·	·	7.0	·	4.3	·	·	·	·	·	·	·	·	·	·	·	·	·	2.5	·	1.6	1.9	·	3.4	2.7	·	·	9.0	2.6	1.5	8.0	46.8	73	-17	12	12	10	14
		Bermaringen	650																																					
		Ulm (Sattlergasse)	479	2.1	0.0	0.6	5.9	0.1	2.5	·	·	·	·	·	·	·	0.2	0.1	0.1	0.2	·	·	0.7	0.6	1.0	·	5.0	7.3	0.5	·	5.0	2.2	0.4	3.0	40.4	66	-7	20	9	10	12
	D.	Weißenhorn	500	1.4	·	0.4	3.0	0.3	5.8	0.1	·	·	·	·	·	·	·	·	·	·	0.1	0.1	0.1	·	1.1	0.4	1.7	4.6	0.3	·	3.9	3.9	0.3	1.9	30.4	71	-13	17	9	12	10
	Günz	Obergünzburg	738	0.3	·	2.5	3.2	1.5	15.0	1.4	·	·	·	·	·	·	·	·	·	·	·	0.6	0.0	0.3	·	3.0	·	0.5	1.7	0.1	·	4.7	6.3	0.8	3.6	45.5	61	-29	16	10	15	19
		Ottobeuren	660	2.8	0.0	3.5	3.1	0.9	12.8	1.2	·	·	·	·	·	·	·	·	·	0.8	0.4	0.2	0.1	0.0	1.2	·	0.1	2.6	0.3	0.1	3.2	4.5	1.2	1.8	48.2	68	-19	18	11	16	16
		Arlesried	650	1.7	·	1.4	1.9	1.0	10.4	0.9	·	·	·	·	·	·	·	·	·	·	0.5	0.0	0.3	·	1.0	·	·	3.5	0.6	·	2.8	4.1	0.8	3.8	40.5	75	-15	15	10	13	11
		~~Günzburg a. D.~~ ++	~~450~~	1.8	0.0	0.3	4.7	0.2	5.3	0.1	·	·	·	·	·	·	·	·	·	·	0.3	0.4	0.2	·	1.8	1.0	3.4	4.1	0.2	0.1	4.0	1.0	0.1	2.0	31.8	69	-14	19	10	15	10
	Mindel	Mindelheim	607	3.3	·	0.9	1.1	0.7	11.6	1.3	·	·	·	·	·	·	·	·	·	·	0.1	0.1	0.2	·	0.4	·	0.8	3.0	·	·	2.3	2.1	0.1	2.1	29.1	58	-21	14	9	12	10
		Röfingen	474	1.4	0.3	0.2	4.5	1.0	8.0	·	·	·	·	·	·	·	·	·	·	·	0.0	0.2	0.1	0.4	0.8	1.2	4.0	5.8	0.8	0.2	6.2	3.0	0.1	3.0	40.3	81	-10	17	10	13	14
		Krumbach	514	0.4	·	0.7	4.2	0.7	13.4	1.7	·	·	·	·	·	·	·	·	·	·	·	0.5	0.4	·	1.3	1.0	1.4	5.8	0.5	·	10.5	3.6	0.6	4.6	50.4	92	-5	17	10	12	13
	Bronz	Ettlenschieß	656	1.3	·	·	8.0	·	3.7	·	·	·	·	·	·	·	·	·	·	·	·	·	·	1.0	2.9	·	3.2	6.7	·	·	12.8	6.3	·	6.3	58.6	95	-3	10	10	9	17
		Niederstotzingen (Wwk.)	452	2.1	·	0.3	4.5	0.4	5.4	·	·	·	·	·	0.5	0.3	·	0.6	·	·	·	·	0.0	0.1	0.4	0.5	2.0	2.7	0.1	·	(10.1)	(1.5)	·	(1.4)	32.3	73	-12	17	8	11	11
		Heidenheim	494	0.0	1.3	0.5	5.0	2.3	8.4	·	·	·	·	·	·	·	·	·	·	·	·	1.2	·	0.0	0.4	0.2	5.5	5.7	·	·	3.6	4.6	0.4	6.3	42.0	65	-23	14	10	8	11
		Gundelfingen	440	1.6	·	0.0	0.3	(0.0)	5.6	·	·	·	·	·	·	·	·	·	·	·	0.0	0.0	0.0	·	0.3	1.0	4.0	5.0	·	0.3	3.2	1.8	0.0	2.0	31.1	66	-16	11	5	8	10
	Donau	Blindheim (Bhf.)	416	0.9	·	0.2	3.9	0.5	4.5	·	·	·	·	·	·	·	·	·	·	·	·	·	0.0	·	0.0	0.0	2.1	4.8	0.3	·	2.7	1.2	·	1.5	22.6	54	-19	11	7	6	8
		Eglingen	549	1.2	·	0.3	4.5	0.9	5.2	·	·	·	·	·	·	·	·	·	·	·	·	0.3	·	·	0.2	1.6	4.8	5.6	·	·	6.4	2.8	·	4.3	39.5	77	-11	13	9	8	10
		Stillnau	430	1.7	0.0	0.1	2.9	0.2	6.0	·	·	·	·	·	·	·	·	·	·	·	·	0.5	0.3	·	(0.0)	0.5	3.0	7.0	·	·	2.6	2.0	0.1	4.0	30.3	69	-14	14	8	7	8
	Wörnitz	Wörnitz	488	0.3	0.2	0.2	7.6	1.6	11.8	0.8	·	·	·	·	·	·	·	·	·	0.5	·	·	·	0.1	0.2	1.4	1.3	1.6	6.0	·	·	13.4	1.3	0.4	5.8	54.4	28	- 8	15	10	3	10
		Dinkelsbühl	440	·	·	·	3.9	3.1	9.8	·	·	·	·	·	·	·	·	·	·	·	·	·	·	·	1.7	0.8	4.7	6.1	0.5	·	13.5	1.3	·	4.5	49.9	72	-15	11	9	8	10
		Feuchtwangen	453	0.6	·	·	4.8	5.3	9.8	·	·	·	·	·	·	·	·	·	·	0.7	·	·	0.0	·	1.8	1.4	2.3	5.1	·	0.8	3.8	2.4	·	2.8	41.4	88	- 6	13	10	8	10
		Öttingen	440	0.0	0.0	·	5.5	0.8	6.0	0.0	·	·	·	·	·	·	0.1	·	·	·	·	·	0.0	·	0.4	·	2.9	7.6	0.1	·	8.7	2.6	0.2	4.4	36.8	83	- 6	12	7	8	10
		Wemding	456	0.9	·	0.8	8.3	0.5	7.7	·	·	·	·	·	·	·	·	·	·	·	·	0.2	·	·	0.8	0.3	3.8	6.9	·	·	8.0	3.7	0.5	3.0	42.8	93	- 3	14	7	10	9
		Bopfingen	470	·	0.7	1.2	11.2	3.3	7.8	·	·	·	·	·	·	·	·	·	0.0	·	·	0.8	0.2	·	0.6	·	6.6	5.2	·	0.6	6.7	1.8	0.9	4.8	51.4	74	- 18	14	8	10	13
		Nördlingen	436	0.5	·	0.8	4.3	0.8	4.7	·	·	·	·	·	·	·	·	·	0.5	·	·	·	0.2	·	0.5	0.2	1.6	4.3	0.2	·	7.1	1.0	0.1	1.5	30.7	75	- 10	16	7	10	10
		Möttingen	413	·	·	0.3	1.2	1.2	5.3	·	·	·	·	·	·	·	·	·	·	·	·	·	·	0.5	0.5	0.2	2.8	4.8	·	·	8.7	0.8	·	7.2	28.2	74	- 10	12	7	8	8
		Donauwörth (Kulturbauamt)	410	0.7	·	0.7	2.5	0.3	6.2	·	·	·	·	·	·	·	·	·	0.3	·	·	·	0.8	·	0.1	0.1	2.5	6.2	0.2	0.0	5.4	3.1	0.1	3.3	31.7	74	- 11	15	7	9	9
	Donau	~~Buchdorf~~	~~537~~																																					
		~~Seyfriedsberg~~ *	~~571~~	0.6	·	0.5	2.9	1.2	11.8	1.1	·	·	·	·	·	0.2	0.2	0.1	·	·	·	0.8	0.3	·	0.9	0.7	1.6	4.8	·	·	2.8	2.2	·	2.1	33.8	57	- 25	18	3	10	10
		Bliensbach	437	1.0	·	0.1	4.6	2.0	6.1	0.1	·	·	·	0.1	·	·	·	·	·	·	0.0	0.1	0.2	·	0.4	0.1	5.5	4.5	0.1	·	3.3	3.8	·	3.7	35.5	81	- 8	17	3	10	10
		Kreppen	460	1.0	·	·	4.0	3.5	12.8	0.1	·	·	·	·	·	·	·	·	·	·	·	·	0.1	·	0.1	·	3.2	4.8	0.1	·	4.8	3.4	0.2	3.3	42.0	73	- 11	14	3	12	12
Lech	Wertach bis Quelle	~~Röfleuten~~	~~893~~																																					
		Fallmühle	928	1.2	·	(0.0)	16.8		7.5	2.0	·	·	·	·	·	·	·	·	·	·	·	(0.0)	(8.0)	(8.0)	(1.0)	(1.0)	(0.0)	(2.0)	(0.0)	(8.0)	5.5	7.0	(0.4)	10.0	58.0	48	- 63	9	3	6	28
		Füssen a. L. ***	796	1.7	·	0.5	7.0	0.0	5.4	4.1	·	·	·	·	·	·	·	·	·	0.3	·	0.3	0.2	0.7	1.8	0.1	0.4	2.7	1.2	0.1	3.0	5.3	0.2	4.0	46.0	64	- 26	13	10	16	20
		Neuschwanstein	965	2.7	·	0.3	13.7		5.3	4.4	·	·	·	·	·	·	·	·	·	·	·	(0.0)	(0.0)	·	2.1	·	·	7.7	0.5	·	3.6	6.4	0.7	6.8	56.0	73	- 15	12	5	13	16

+ Wiggenbach 857 × Ziemetshsn. 485

++ Leipheim 475 ×× Pfronten - Steinach 848

+++ Küsheim 473 ××× Horn b/Füssen

1938

Tägliche Niederschlagshöhen in Millimetern, gemessen um 7 Uhr morgens

Dezember

Flußgebiet		Ort	Seehöhe m	1	2	3	4	5	6	7	8	9	10	11	12	13	14	15	16	17	18	19	20	21	22	23	24	25	26	27	28	29	30	31	Monatssumme mm	Monatssumme % d. Norm.	Abweichung v. d. Norm.	Zahl der Tage mit Niederschl. ≥0.1	Zahl der Tage mit Niederschl. ≥1.0	Zahl der Tage mit ✳ ≥0.1	Zahl der Tage mit ☒
Lech	Wertach bis Quelle	Buching	810	13	.	13	14.8	0.3	4.2	4.7	.	.	.	.	.	.	.	.	.	.	.	0.6	0.3	.	1.0	0.2	.	1.2	0.2	.	3.4	8.3	1.3	5.0	48.1	78	- 14	16	11	14	2.1
		Lechbruck	736	1.1	.	1.1	8.7	1.5	9.2	2.2	.	.	.	.	.	.	.	.	.	.	0.0	0.5	0.0	.	0.7	0.0	0.2	1.7	0.0	0.0	1.8	6.9	0.5	4.5	40.6	63	- 2	14	10	12	1.6
		Steingaden	774	1.2	.	0.8	8.9	0.0	6.9	2.3	.	.	.	.	.	.	.	.	.	.	.	0.8	0.0	.	(1.0)	.	.	2.2	.	.	2.1	8.4	0.9	5.2	40.7	56	- 31	12	9	10	1.7
		~~Peiting~~	~~710~~	1.9	.	0.9	5.6	.	7.5	3.4	.	.	.	.	.	.	.	.	.	0.2	0.6	0.2	.	.	1.0	0.3	0.1	2.0	0.2	0.1	2.4	5.7	0.8	4.8	37.5	59	- 26	18	9	16	1.6
		Denklingen	700	0.8	.	2.8	2.5	1.4	9.3	1.9	.	.	.	.	.	.	.	.	.	0.4	0.2	0.6	0.1	.	1.5	.	.	1.4	.	.	4.6	6.7	0.6	2.7	36.7	58	- 26	15	10	12	1.0
		Landsberg a. L.	587	2.1	.	1.6	0.0	1.4	5.8	2.0	.	.	.	.	.	.	.	.	0.3	0.0	0.0	0.0	0.0	.	0.5	0.0	.	1.4	0.0	.	2.8	2.2	0.0	(2.0)	22.1	36	- 36	11	9	7	7
		Lager Lechfeld	550	2.5	0.1	0.7	1.1	1.8	7.6	0.9	.	.	.	.	.	0.1	0.0	.	0.0	.	(0.0)	0.5	0.1	.	0.5	0.1	0.3	4.7	0.0	.	2.1	4.1	0.2	1.8	29.1	63	- 17	18	8	13	1.0
		Issing	720	1.4	.	3.1	3.2	1.2	7.2	1.6	.	.	.	.	.	.	.	.	.	.	0.1	0.6	.	.	0.1	0.3	.	2.0	0.2	.	2.2	3.9	0.4	2.7	30.2	45	- 37	16	10	10	1.4
		Augsburg-St. Stefan	500	0.4	0.0	0.6	6.3	4.2	9.5	0.6	0.2	.	.	.	0.2	0.3	0.1	0.1	0.1	.	.	0.2	0.2	.	0.4	0.3	2.5	5.8	0.3	.	6.6	3.0	0.3	5.4	47.8	88	- 6	13	8	12	1.0
	Wertach	Wertach	915	1.4	.	1.0	14.4	3.2	18.2	6.0	.	.	.	.	.	.	.	.	.	.	1.0	1.9	0.6	.	1.5	.	.	0.6	.	0.9	7.3	12.1	.	8.9	78.3	71	- 32	15	12	12	2.2
		Mittelberg	1000	1.4	0.3	3.4	14.8	0.4	12.2	7.3	.	.	.	.	.	.	.	.	.	.	0.8	2.2	0.4	.	1.1	0.0	0.0	1.2	0.2	0.1	5.1	11.2	0.7	4.3	66.1			17	11	15	2.1
		Nesselwang	868	1.3	.	2.5	16.1	1.7	9.0	5.9	.	.	.	.	.	.	.	.	.	.	.	1.0	0.4	.	1.4	.	0.2	1.5	0.2	0.1	4.2	10.2	0.8	8.2	64.7	70	- 27	17	12	15	1.9
		Mittersulzberg	909	1.8	.	0.8	16.2	2.6	8.4	3.7	.	.	.	.	.	.	.	.	.	.	0.8	1.2	2.3	.	1.6	.	0.7	1.5	0.8	.	5.2	9.5	.	8.5	64.8	83	- 8	15	12	13	2.1
		Markt-Oberdorf	757	1.1	0.0	0.2	5.3	0.3	8.8	0.9	.	.	.	.	.	.	.	.	.	0.4	0.5	0.4	0.2	.	0.3	0.0	0.2	1.6	0.2	0.1	1.5	3.7	0.2	2.0	27.9	38	- 44	19	7	15	1.8
		Unterthingau	772	0.0	.	1.6	7.8	2.9	14.1	2.0	.	.	.	.	.	.	.	.	.	.	0.2	0.0	0.3	.	1.0	.	.	0.8	.	.	8.6	10.0	0.4	6.0	55.6	68	- 26	12	9	12	1.8
		Kaufbeuren	674	0.2	0.1	1.8	3.5	0.9	11.7	2.1	.	.	.	.	.	.	.	.	0.0	0.0	0.3	0.0	0.0	.	0.0	0.0	0.8	1.8	0.0	0.0	3.1	5.1	0.4	2.9	33.9	51	- 36	13	8	10	1.1
		Ingenried	660	1.0	0.0	1.3	3.1	0.3	9.8	1.9	.	.	.	.	.	.	.	.	.	.	0.3	0.4	0.0	.	0.6	.	.	1.0	0.0	.	0.3	4.7	.	1.6	26.6	46	- 31	13	8	11	1.5
		Türkheim	599	3.5	.	0.3	1.1	1.2	12.1	2.2	.	.	.	.	.	.	.	.	.	.	0.2	0.6	0.3	0.1	0.2	0.9	0.1	3.9	0.1	0.4	4.3	3.3	0.3	3.8	38.9	71	- 16	20	9	12	1.0
		Auerberg	1055	0.8	.	0.9	5.7	(0.0)	7.4	(1.0)	.	.	.	.	.	.	.	.	.	.	.	0.5	1.0	.	1.0	.	0.3	1.0	0.1	0.1	2.7	8.5	(0.0)	4.5	36.5	53	- 32	15	9	13	1.9
		Krottenhill	885	1.0	.	1.1	5.6	1.3	8.2	3.1	.	.	.	.	.	.	.	.	.	.	0.9	0.3	0.0	.	0.8	.	0.4	1.9	0.5	0.1	3.1	7.0	0.9	4.8	41.0	66	- 21	17	10	15	2.3
		Stocken	750	0.8	.	1.3	3.8	1.7	8.8	2.8	.	.	.	.	.	.	.	.	.	.	0.2	0.7	0.4	.	0.5	0.1	0.2	2.6	0.5	0.0	4.1	6.4	0.6	4.6	40.6	48	- 43	18	9	16	1.8
		Hiltenfingen	558	2.3	0.1	4.0	1.0	0.8	7.6	1.0	.	.	.	.	.	.	.	.	.	.	0.0	0.0	0.0	.	0.5	1.2	0.1	3.6	0.1	.	1.0	3.4	0.1	2.0	28.8	60	- 19	16	10	13	1.0
		Holzhausen	610	2.2	.	0.8	1.9	3.1	7.1	0.0	.	.	.	.	.	.	.	.	0.1	0.5	1.2	0.1	.	.	0.3	0.8	.	3.2	.	.	2.1	1.8	0.0	3.5	28.7	48	- 31	15	9	13	0.9
	Lech	~~Ellgau~~ **	~~421~~	1.6	.	0.4	3.3	2.2	6.9	.	.	.	.	.	0.2	0.2	.	.	0.3	.	.	0.0	0.0	.	0.6	0.6	2.3	6.5	0.6	0.0	5.3	3.7	0.4	3.9	38.9			17	9	11	0.9
		Rain a. L.	402	2.2	.	.	4.4	1.9	(1.0)	.	.	.	.	.	.	0.3	.	0.4	.	.	.	.	.	.	.	.	.	1.5	4.8	5.0	0.5	.	4.2	3.7	.	1.4	37.5	34	- 2	13	10	7	1.5
Naab bis Lech	Paar bis Lech	Gundelsdorf	436	.	.	1.3	6.2	2.2	12.8	.	.	.	.	.	.	.	.	.	.	.	.	.	2.0	.	0.0	0.3	2.8	4.4	.	.	18.8	8.2	.	6.1	55.1			10	9	8	0.9
		Neuburg a. D.	388	1.0	0.3	0.0	2.5	5.3	7.0	.	.	.	.	.	.	.	.	0.1	0.4	.	.	.	0.0	.	0.0	0.0	1.3	5.1	.	0.0	4.3	1.5	0.0	3.0	32.4	66	- 17	12	9	6	0.8
		Ingolstadt (Stadtgärt.)	371	1.7	0.4	1.0	3.5	2.4	6.4	.	.	.	.	.	.	.	.	.	0.7	.	.	.	.	.	.	.	0.3	0.4	10.0	.	.	6.5	3.8	0.5	3.1	40.9			15	9	7	0.9
		Ammerfeld	544	1.4	.	.	4.0	1.5	9.2	.	.	.	.	.	.	.	.	.	.	.	.	.	.	.	.	.	4.2	5.0	.	.	4.0	2.0	.	2.5	35.8	83	- 7	9	9	7	0.8
	Paar	~~Eurasburg~~ ***	~~515~~	3.0	0.1	0.9	4.9	3.3	7.6	0.0	.	.	.	.	.	.	.	.	.	.	.	0.0	0.0	.	.	0.8	0.4	4.0	.	.	1.6	3.8	.	2.5	32.4			12	8	8	0.9
		Aichach	400	0.9	.	.	9.4	4.5	7.4	2.4	.	.	.	.	.	.	.	.	.	0.4	.	0.3	.	.	1.6	.	1.5	5.8	.	.	4.8	3.4	0.4	2.8	45.7			14	10	11	1.0
		Pörnbach	400	2.0	.	0.6	4.5	2.8	8.0	.	.	.	.	.	.	.	.	.	.	.	.	.	.	.	.	0.2	1.9	5.1	.	.	2.1	2.9	.	2.8	32.1	70	- 14	11	9	6	0.9
		Ludwigsmoos	380	1.1	.	1.3	4.7	3.4	7.1	.	.	.	.	.	.	.	.	.	0.7	.	.	.	.	.	.	0.6	2.6	6.7	0.2	.	6.9	3.3	.	3.6	42.2	88	- 6	13	10	7	0.9
	Ilm	Scheyern	481	4.2	.	0.5	6.3	4.3	7.8	1.2	.	.	.	.	.	.	.	.	0.2	.	.	.	.	.	.	0.3	2.3	5.8	0.3	0.4	6.7	5.4	0.9	2.6	49.8	92	- 4	16	10	11	0.9
		Hüll	438	4.4	0.6	1.0	3.0	7.2	8.9	1.2	.	.	.	.	.	.	.	.	.	.	.	.	.	.	.	0.7	0.5	6.5	.	0.1	7.2	5.9	1.0	3.2	51.2			15	11	9	0.9
		Geisenfeld	384	2.4	0.4	0.9	2.9	4.3	8.7	0.5	.	.	.	.	.	.	.	0.0	.	0.0	.	.	.	.	.	.	0.5	1.9	7.8	0.2	.	7.4	7.9	0.5	2.4	48.7	95	+ 2	15	9	9	0.8
	Don.	Siegenburg	397	2.6	0.0	.	5.4	4.7	8.2	.	.	.	.	.	.	.	.	.	.	.	.	.	.	.	.	.	3.2	8.2	.	.	5.4	6.1	.	2.6	46.4	89	- 5	9	9	7	0.8
		Neustadt a. D.	350	2.4	.	1.1	3.4	2.8	6.7	1.6	.	.	.	.	.	.	.	.	.	.	.	.	.	.	.	.	3.0	13.4	.	.	7.3	6.4	1.6	2.7	52.4	107	+ 3	12	12	7	0.8
	Altmühl	Elbersroth	450	0.4	.	.	3.6	2.3	9.0	.	.	.	.	.	.	.	.	0.2	.	.	.	.	0.1	0.3	.	0.8	1.3	2.0	7.3	.	.	5.8	5.0	.	2.8	42.0	71	- 17	14	9	3	1.0
		Burk	470	.	.	.	4.0	1.1	7.1	.	.	.	.	.	.	.	.	.	0.3	.	.	.	.	.	.	0.5	1.5	2.3	7.0	.	1.5	9.1	4.7	.	4.7	43.8	91	- 4	12	10	8	1.0
		Gunzenhausen	420	.	.	.	2.8	1.2	6.0	.	.	.	.	.	.	.	.	.	0.6	.	.	.	.	.	.	0.3	1.5	1.7	5.6	0.5	0.0	6.8	5.9	0.0	2.3	35.8	81	- 8	12	9	8	0.9
		~~Degersheim~~ ****	~~597~~	1.0	.	.	4.2	3.2	8.5	.	.	.	.	.	.	.	.	.	.	.	.	.	.	.	.	2.2	12.1	.	.	2.4	1.8	1.6	2.9	2.6	42.5	72	- 15	12	12	8	0.9
		Rehlingen	457	(1.0)	.	0.2	7.2	0.2	3.5	.	.	.	.	.	.	.	.	.	0.6	.	.	.	.	.	.	2.0	2.0	6.2	.	.	1.4.0	6.0	.	7.0	46.2	85	- 9	10	8	6	0.9
		Eichstätt	388	1.9	.	0.8	7.0	2.8	6.6	0.0	.	.	.	.	.	.	.	.	.	.	.	.	0.0	.	0.0	0.3	2.1	7.0	.	0.0	7.9	2.0	0.0	4.0	43.0	81	- 10	12	8	6	0.8
		Denkendorf	483	.	1.0	0.5	9.0	4.8	7.7	.	.	.	.	.	.	.	.	.	.	.	.	.	.	.	0.0	0.0	0.0	2.1	.	.	8.1	4.7	.	5.0	42.3	89	- 5	9	8	4	0.8
		Thalmässing	410	1.9	.	.	4.7	4.4	8.3	.	.	.	.	.	.	.	.	.	.	.	.	.	.	.	0.3	0.1	1.3	8.8	.	.	6.7	4.1	.	4.4	41.1	100	0	11	9	7	0.8
		Mühlhausen	400	.	.	.	5.5	7.5	14.0	.	.	.	.	.	.	.	.	.	.	.	.	.	.	.	.	2.2	3.8	5.5	.	.	11.5	7.0	4.0	7.0	69.0	142	+20	10	10	7	0.9

* Herzogsägmühle 709 **** Auernheim 607

** Druisheim 413

*** Freienried 527

1938 — Tägliche Niederschlagshöhen in Millimetern, gemessen um 7 Uhr morgens — Dezember

Flußgebiet		Ort	Seehöhe m	1	2	3	4	5	6	7	8	9	10	11	12	13	14	15	16	17	18	19	20	21	22	23	24	25	26	27	28	29	30	31	Monatssumme mm	Monatssumme % d. Norm.	Abweichung v. d. Norm.	Zahl der Tage mit Niederschl. ≥0,1	Niederschl. ≥1,0	✳ ≥0,1	🌫
Naab bis Lech	Altmühl	Daßwang	521	2.6	0.2	·	5.1	4.4	11.0	0.1	·	·	·	·	·	·	·	·	·	·	0.2	·	·	·	0.5	0.5	2.8	11.7	·	·	12.0	4.7	0.4	5.4	60.6	116	+9	15	9	11	10
		Dietfurt a. A.	364	3.4	0.0	0.3	3.8	6.1	12.6	2.6	·	·	·	·	·	·	·	·	0.0	·	·	·	0.2	·	0.3	1.1	4.6	8.0	·	·	11.9	3.9	·	3.7	60.5	134	+16	14	11	11	9
		Schlott	460	(3.0)	·	·	6.8	8.8	2.7	2.4	·	·	·	·	·	5.6	·	·	·	·	·	·	·	·	0.7	2.3	3.1	6.7	·	·	11.4	2.4	7.2	5.9	63.1	137	+17	14	13	10	10
	Naab bis Altmühl	~~Saal a. D.~~ +	~~340~~	4.5	0.3	0.8	5.5	6.6	10.0	·	·	·	·	·	·	·	0.2	·	·	·	·	·	·	·	0.3	1.1	3.6	11.7	0.0	0.0	9.5	3.8	0.8	5.5	63.2	137	+17	14	10	8	8
		Laaber	520	1.2	1.5	4.3	7.2	2.6	10.3	·	·	·	·	·	·	·	·	·	·	·	·	·	·	·	·	0.6	4.2	5.6	0.2	0.7	11.2	5.2	0.1	7.0	61.3	102	+1	15	11	11	9
		Velburg (Str.-Aufs.)	510	1.1	0.5	0.1	10.4	3.8	8.6	0.3	·	·	·	·	·	·	·	·	·	·	·	·	0.8	·	1.1	0.2	4.2	13.1	0.0	·	11.3	5.3	6.9	4.7	74.2	116	+10	15	11	8	10
		Painten	498	2.0	0.2	0.5	6.3	5.3	10.5	0.3	·	·	·	·	0.2	0.4	0.3	0.4	·	·	·	·	·	·	0.3	0.6	3.2	8.3	·	0.1	7.6	5.0	·	4.2	55.5	101	+1	13	9	10	8
Naab	Waldnaab	Bärnau	600	0.5	0.7	·	6.2	4.5	7.2	0.0	·	·	·	·	·	·	·	·	0.5	0.0	0.5	0.6	0.7	0.0	7.0	1.4	2.5	1.3	·	·	7.5	3.4	0.8	8.3	53.5	71	-21	16	10	14	16
		Tirschenreuth	500	0.2	0.6	0.2	5.9	7.9	5.8	0.6	·	·	·	·	·	·	·	·	0.1	0.1	·	0.1	·	·	2.3	1.8	·	1.7	0.6	0.2	5.3	4.8	0.2	3.2	35.6	65	-13	13	3	14	10
		Steinwald-Waldhaus	822	1.6	0.3	1.3	12.0	3.7	5.3	0.4	·	·	·	·	·	·	·	·	0.5	0.6	·	·	0.6	0.3	4.0	1.1	1.5	0.8	0.6	0.2	4.5	2.7	0.9	7.5	52.7			21	11	17	28
		Brand i. Opf.	576	1.8	·	2.8	12.8	3.5	5.3	0.3	·	·	·	·	·	·	·	·	0.3	·	·	0.5	·	·	2.6	0.9	4.6	1.5	0.4	·	4.4	4.0	0.5	4.4	51.2	212	+57	17	11	14	14
		Erbendorf	510	1.0	0.3	0.0	14.0	2.4	5.8	0.3	·	·	·	·	·	·	·	·	·	0.0	·	0.0	·	·	1.7	0.1	1.5	0.3	0.0	0.0	5.8	3.5	0.2	6.3	44.5	55	-36	14	9	10	10
		Flossenbürg	620	2.0	·	0.3	10.1	4.3	7.8	0.8	·	·	·	·	·	·	·	·	0.0	0.0	·	0.2	·	0.0	·	5.8	0.2	3.0	1.1	0.5	1.0	6.8	4.7	0.5	6.5	54.8			17	11	15	13
		Weiden	398	0.4	0.7	·	9.8	7.3	4.3	·	·	·	·	·	·	·	·	·	·	·	·	·	·	·	2.5	1.5	·	1.1	·	·	6.1	5.8	·	6.8	39.8	70	-17	11	9	6	12
	Heidenaab	Kemnath	456	1.4	·	4.1	8.1	6.4	5.3	0.8	·	·	·	·	·	·	·	0.1	·	·	·	0.0	·	·	5.1	1.0	2.0	0.7	·	·	10.5	4.5	0.4	10.0	53.0	92	-5	15	11	9	10
		Pressath	425	0.6	0.8	·	9.1	4.2	6.1	0.3	·	·	·	·	·	·	·	·	0.0	·	·	0.0	·	·	2.8	1.2	1.1	1.9	0.0	·	9.1	4.8	0.3	5.5	47.1	86	-9	14	10	9	10
		Heinersreuth	515	1.3	0.9	0.6	13.4	4.2	6.4	·	·	·	·	·	·	·	·	·	·	·	·	·	·	·	2.8	2.1	1.1	5.5	0.5	·	7.7	5.6	0.6	3.1	55.0	93	-4	16	11	11	11
		Weiherhammer	390	0.0	0.0	·	7.2	3.9	5.9	0.5	·	·	·	·	·	·	·	·	·	0.0	·	·	·	·	2.1	1.7	·	5.1	·	·	8.5	5.9	0.4	3.8	48.0	79	-8	11	9	7	12
	Pfreimd	Oberfahrenberg	802	·	2.0	1.3	8.5	3.0	8.4	1.2	·	·	·	·	·	·	·	1.1	·	·	4.5	0.6	·	·	·	9.3	0.2	0.1	0.1	0.0	4.3	3.7	0.6	4.7	44.6	56	-23	18	11	14	23
		~~Waldhaus~~ ++	~~510~~	1.5	2.0	0.3	11.9	2.7	4.6	1.8	·	·	·	·	·	·	·	0.1	0.2	·	·	·	·	·	4.5	0.8	2.4	3.8	·	2.5	6.5	1.6	1.6	7.8	55.6	78	-15	17	14	11	10
		Lohma	500	0.8	1.1	0.3	10.6	6.8	8.4	2.9	·	·	·	·	·	·	·	0.4	0.8	0.0	0.3	·	0.0	0.0	1.4	1.5	0.4	0.9	0.2	0.0	7.2	3.9	0.3	5.5	51.4			20	10	14	18
		~~Pfreimd~~ +++	~~370~~	2.3	0.8	0.5	4.8	3.3	3.9	0.0	·	·	·	·	·	·	·	·	·	·	·	·	·	·	1.3	·	4.2	3.2	2.3	3.7	4.0	3.4	3.2	2.5	45.2			15	13	9	10
	Schwarzach	Waldmünchen (Forstamt)	492	2.5	1.4	0.1	11.5	5.8	8.4	1.5	·	·	·	·	·	·	·	·	0.3	0.1	0.2	2.3	·	·	5.3	·	2.0	4.2	1.0	·	7.9	0.6	0.4	6.2	53.1	91	-2	13	13	14	13
		Grafenkirchen	510	3.1	0.5	0.1	4.6	4.5	9.3	1.6	·	·	·	·	·	·	·	·	·	·	·	·	·	·	2.6	0.4	·	6.9	·	·	9.5	2.5	0.2	5.1	50.7	72	-20	14	10	11	10
		Schönsee	655	4.3	1.4	·	12.3	5.1	6.0	2.2	·	·	·	·	·	·	·	·	·	·	0.2	·	·	·	2.4	0.8	·	5.4	0.5	·	8.1	0.5	·	9.8	58.8	81	-14	14	10	11	12
		Dieterskirchen	500	3.1	0.5	·	5.6	6.3	8.3	0.6	·	·	·	·	·	·	·	·	·	·	·	·	·	·	0.8	·	·	9.0	0.4	·	7.0	4.5	2.4	2.3	50.8	74	-18	13	3	9	7
	Naab	Schwarzenfeld	363	8.3	0.1	2.3	10.6	10.9	13.8	5.8	·	·	·	·	·	·	·	·	·	·	·	·	·	3.1	3.6	1.2	3.1	17.1	7.4	·	4.2	1.9	2.1	2.6	96.5	205	+50	17	16	13	11
		Weiher	513																																					
	Vils	Großschönbrunn	450	0.0	·	·	6.5	7.5	8.4	0.0	·	·	·	·	·	·	0.8	0.0	0.0	0.0	0.2	0.0	·	·	1.3	0.3	2.1	7.5	0.2	0.1	8.2	7.2	4.6	0.2	52.1	84	-10	13	9	10	10
		Edelsfeld	521	0.6	·	0.6	4.6	9.1	6.5	·	·	·	·	·	·	·	·	·	·	·	0.0	0.0	·	·	·	4.0	2.2	6.7	·	·	7.8	5.5	0.8	6.5	54.9	90	-6	12	9	7	9
		Sulzbach	427	·	0.4	0.5	5.8	1.4	4.8	0.0	·	·	·	·	0.2	·	1.1	·	·	·	·	·	·	·	1.5	0.2	1.5	3.5	·	·	6.8	3.9	0.2	5.7	42.9	88	-6	15	10	9	10
		Amberg (Maria-Hilf-Berg)	519	1.1	0.2	1.5	3.2	1.1	5.0	0.2	·	0.1	·	·	·	·	·	·	0.5	·	·	·	0.0	·	1.9	0.8	1.4	11.9	0.1	0.0	10.0	5.2	0.5	7.0	51.7	92	-4	16	11	10	10
		Ursensollen	540	0.8	0.2	2.9	4.7	1.2	4.5	0.9	·	·	·	·	·	1.2	·	0.1	·	·	·	·	·	·	0.4	0.5	1.0	12.7	0.3	0.2	3.8	3.1	0.8	2.6	40.4	84	-8	13	9	12	10
		Schmidmühlen	355	1.2	·	·	3.5	2.1	7.8	·	·	·	·	·	·	·	·	·	·	·	·	·	·	0.5	1.0	4.5	4.0	5.0	·	·	4.0	3.5	·	3.0	42.1	86	-7	12	11	9	10
Regen	Schwarzer Regen	Eisenstein	794	0.9	0.4	0.5	5.8	8.0	4.0	3.9	·	·	·	·	·	·	·	·	·	0.0	0.0	0.1	0.0	·	5.0	0.6	·	4.1	0.2	0.0	4.5	1.1	0.7	3.2	42.4	36	-74	16	9	15	20
		Schachtenbach	900	1.6	0.7	·	12.3	7.6	1.0	2.1	·	·	·	·	·	·	·	·	·	0.0	0.2	·	·	·	4.4	0.9	·	6.4	0.0	·	7.5	0.0	7.0	12.5	70.0	43	-92	12	10	11	29
		Zwiesler-Waldhaus	700	1.9	0.0	0.4	7.4	6.3	5.5	2.2	·	·	·	·	·	·	·	·	·	·	·	·	·	·	2.4	·	·	3.2	·	·	5.2	0.9	·	5.1	47.1	40	-62	11	9	9	28
		Rabenstein	676	0.2	0.1	0.2	10.0	11.1	6.2	1.8	·	·	·	·	·	·	·	·	·	·	·	·	·	·	5.4	0.3	0.2	3.9	0.4	·	7.3	2.0	0.3	6.3	56.4	45	-74	16	3	13	21
		Zwiesel	590	2.4	0.1	·	5.3	10.0	5.1	1.4	·	·	·	·	·	·	·	·	0.0	0.0	·	·	0.0	·	5.2	0.8	0.0	6.9	0.2	·	4.9	4.8	0.0	2.9	60.3	51	-99	12	10	8	11
		Buchenau	750	0.0	0.0	0.0	3.7	12.3	5.8	0.5	·	·	·	·	·	·	·	·	0.0	0.0	0.0	·	·	·	5.0	·	0.8	9.0	1.0	0.0	5.5	1.2	5.2	4.8	60.8	44	-78	12	10	11	22
		Regen	522	0.2	·	·	4.5	3.5	4.3	1.7	·	·	·	·	·	·	·	·	·	·	·	·	·	·	3.5	·	2.1	12.3	·	·	7.2	2.7	1.0	7.2	49.0	66	-25	12	11	11	10
		~~Rusel-Forsthaus~~ *	~~778~~																																					
		~~Zechenhaus a. Silber-~~ berg	~~763~~	0.9			9.8	11.6	7.7	4.0	·	·	·	·	·	·	·	·	·	·	·	·	·	·	3.7	0.2	1.1	7.4	·	·	7.0	1.7	0.1	4.6	59.7	81	-38	12	11	12	20
		Gotteszell	568	0.6	·	0.3	8.1	6.5	5.7	0.9	·	·	·	·	·	·	·	·	·	·	·	·	·	·	(2.0)	·	3.1	9.0	·	·	9.4	7.2	0.4	4.4	51.6	57	-38	13	9	10	11
		Ödwies	1029	1.2	·	0.2	11.8	12.0	3.6	·	·	·	·	·	·	·	·	·	·	·	·	·	·	·	1.9	·	2.1	15.3	·	·	12.2	2.3	2.1	7.3	83.3	65	-46	12	11	10	28
		Oberried	580	0.9	0.1	0.5	5.7	9.6	6.7	9.2	·	·	·	·	·	·	·	·	·	·	·	·	·	·	2.8	0.3	1.0	7.3	·	·	6.0	1.7	0.2	4.6	57.6	87	-36	15	10	12	13
		Viechtach	432	0.9	·	·	6.2	3.9	7.5	(3.0)	·	·	·	·	·	·	·	·	·	·	·	·	·	·	1.7	·	·	19.8	·	·	6.4	2.5	·	2.0	53.9	84	-10	10	9	6	10

* Rehlheim 350 — * Rusel (Irlmoos) 840
++ Reichenau 550 — ++ Bodenmais 680
+++ Nabburg 370

1938 **Tägliche Niederschlagshöhen in Millimetern, gemessen um 7 Uhr morgens** *Dezember*

Flußgebiet		Ort	Seehöhe m	1	2	3	4	5	6	7	8	9	10	11	12	13	14	15	16	17	18	19	20	21	22	23	24	25	26	27	28	29	30	31	Monatssumme mm	% d. Norm.	Abweichung v. d. Norm.	Zahl der Tage mit Niederschl. ≥0.1	≥1.0	✳ ≥0.1	☒
Regen	s.R.	Höllenstein	400	0.9	0.3	0.3	5.1	4.6	6.8	1.2	·	·	·	·	·	·	0.3	·	·	·	·	·	·	·	2.2	0.5	0.3	9.5	0.1	·	6.1	2.6	0.1	1.6	42.5	77	- 12	17	9	11	10
	Mündung bis Schwarzer Regen	Kleiner Arbersee	920	1.0	0.0	0.4	12.3	11.7	3.0	5.9	·	·	·	·	·	·	·	·	·	0.1	·	0.0	·	·	0.0	1.1	2.3	3.2	·	·	8.6	1.9	0.4	5.3	57.2	41	- 84	14	11	14	25
		Osserschutzhaus	1285	·	1.7	·	6.2	11.1	8.1	1.7	·	·	·	·	·	·	·	·	·	·	·	·	·	·	6.8	·	·	2.7	0.6	·	·	6.9	5.2	7.3	58.3	·	·	11	10	11	28
		Lam	575	0.0	1.3	·	8.1	6.7	4.2	0.5	·	·	·	·	·	·	·	·	·	·	·	·	·	·	9.9	·	1.9	2.1	·	·	·	2.4	·	5.3	40.4	57	- 31	11	10	10	10
		Hohenbogen	903	4.5	2.8	·	3.5	7.2	3.4	·	·	·	·	·	·	·	·	·	·	·	·	·	·	·	·	1.8	3.2	11.8	·	·	·	3.4	3.7	5.6	50.9	71	- 21	11	11	10	23
		Kötzting	408	0.0	0.0	·	0.9	10.4	7.9	1.6	·	·	·	·	·	·	·	·	·	·	·	·	·	·	3.3	1.1	1.8	3.8	0.1	0.3	8.1	2.6	2.1	3.1	45.1	73	- 17	14	11	10	10
		Furth i. W.	400	0.3	0.0	·	2.7	4.9	8.0	0.0	·	·	·	·	·	·	·	·	0.0	0.0	·	·	·	·	3.9	1.2	1.3	4.6	2.0	1.9	5.9	1.4	0.4	5.3	42.4	82	- 10	14	12	12	10
		Cham	400	1.4	0.2	·	1.5	2.6	7.9	0.5	·	·	·	·	·	·	·	·	·	·	·	·	0.0	·	1.0	0.8	·	8.4	0.0	·	7.5	0.4	0.0	1.5	32.3	70	- 14	11	8	5	10
		Traitsching	418	1.9	·	1.3	3.1	4.9	8.2	0.3	·	·	·	·	·	·	·	·	0.0	·	·	·	·	·	2.2	0.0	·	10.4	0.1	0.0	4.5	2.2	0.2	1.9	41.2	71	- 17	13	10	10	10
		Roding	370	3.0	0.2	·	4.4	4.3	10.6	0.2	·	·	·	·	·	·	·	·	·	·	·	·	·	·	1.8	·	·	16.1	·	·	7.5	3.6	·	2.2	53.9	102	+ 1	11	9	5	10
		Falkenstein i. O.	560	3.9	0.3	0.3	6.3	2.6	8.4	0.5	·	·	·	·	·	·	0.9	0.0	0.1	·	·	·	·	·	1.2	0.9	0.4	15.1	·	·	3.4	3.3	0.3	2.4	50.9	88	- 7	17	9	10	10
		Bruck bei Nittenau	368	1.8	0.8	0.1	2.5	4.4	9.1	0.5	·	·	·	·	·	·	0.4	·	·	·	·	·	·	·	1.6	0.1	0.3	13.3	·	·	7.2	4.0	0.2	2.1	48.4	99	- 1	16	9	8	10
		Regenstauf	339	3.0	0.4	·	1.8	2.7	9.4	·	·	·	·	·	·	·	·	·	·	·	·	·	·	·	1.1	·	1.7	9.0	0.2	·	5.8	5.1	·	2.5	42.1	102	+ 1	12	10	7	10
Isar bis Regen	Donau	Regensburg	344	3.0	0.5	·	3.7	2.2	12.2	·	·	·	·	·	·	·	·	·	·	·	·	·	·	·	0.3	0.6	3.2	17.3	·	·	8.4	4.6	0.2	4.8	60.8	141	+ 18	11	9	8	10
		Altenthann	490	(4.0)	0.0	0.0	4.6	6.0	(10.0)	·	·	·	·	·	·	·	·	·	·	·	·	·	·	·	1.8	0.0	0.0	13.3	·	·	7.9	4.1	0.0	0.2	52.4	·	·	9	8	6	10
		Wörth a. D.	340	6.1	·	1.9	4.0	6.1	6.5	·	·	·	·	·	·	·	·	·	·	·	·	·	·	·	0.0	0.2	2.4	14.3	·	·	10.0	5.1	0.5	4.3	61.4	111	+ 6	12	10	9	10
		Ludmannsdorf	470	2.8	0.1	1.5	3.3	4.3	9.1	1.4	·	·	·	·	·	·	0.3	·	0.1	·	·	·	·	·	0.0	0.1	0.4	7.6	·	·	7.1	7.2	0.2	2.2	47.7	94	- 3	16	10	9	9
		Eggmühl	365	3.2	0.1	0.4	6.8	2.9	9.9	0.3	·	·	·	·	·	·	·	·	·	·	·	·	·	·	0.1	0.1	4.2	5.4	0.2	·	14.8	3.3	·	3.0	58.5	·	·	15	9	9	8
		Ergoldsbach	417	2.5	0.2	0.3	5.2	3.7	8.8	0.2	·	·	·	·	·	·	·	·	0.1	·	·	·	·	·	0.2	0.1	4.2	7.7	0.7	·	10.2	5.5	0.1	2.7	51.2	105	+ 2	17	9	11	9
		Straubing	329	(2.0)	0.4	0.5	4.5	4.1	10.0	·	·	·	·	·	·	·	·	·	·	·	·	·	·	·	8.0	·	·	17.5	·	·	11.3	4.5	0.0	4.4	59.2	99	- 1	10	8	5	7
		Puchhausen	370	0.9	0.0	0.7	3.4	4.9	8.0	3.9	·	·	·	·	·	·	·	·	·	·	·	·	·	·	0.8	0.3	3.5	11.3	0.0	·	6.9	3.5	0.3	1.6	50.0	·	·	13	8	10	10
		Stallwang	351	1.4	0.4	0.0	1.2	2.5	7.0	0.2	·	·	·	·	·	·	·	·	·	·	·	·	·	·	1.9	0.8	4.7	10.5	·	·	8.6	3.0	0.2	5.6	50.2	80	- 13	13	10	8	10
		Steinach	350	1.9	·	·	5.8	8.0	11.8	·	·	·	·	·	·	·	·	·	·	·	·	·	·	·	0.0	·	·	10.0	·	·	13.0	3.5	0.3	4.4	69.9	104	+ 3	9	8	6	7
		Englmar	881	0.0	·	·	12.3	6.8	9.2	1.4	·	·	·	·	·	·	·	·	·	·	·	·	·	·	2.9	0.0	1.8	15.3	0.0	·	8.3	3.6	0.3	5.9	68.5	74	- 24	11	10	11	17
		Pfelling	320	0.9	·	1.2	4.1	6.2	10.5	·	·	·	·	·	·	·	·	·	·	·	·	·	·	·	1.5	·	5.1	11.2	·	·	3.6	3.0	0.3	3.7	51.3	83	- 11	12	10	7	8
		Metten	328	0.5	·	0.2	4.2	13.1	9.7	0.7	·	·	·	·	·	·	·	·	·	·	·	·	·	·	1.3	0.2	2.9	12.9	·	·	9.1	3.9	1.0	3.6	63.3	77	- 19	14	10	9	10
		Deggendorf	320	0.0	·	0.3	1.5	12.5	7.7	0.3	·	·	·	·	·	·	·	·	·	·	·	·	·	·	1.4	·	3.9	11.9	·	·	9.5	·	1.7	4.1	57.8	76	- 28	12	10	7	10
Isar	Loisach bis Quelle	Mittenwald	918	0.4	1.7	2.4	9.1	·	5.5	2.4	·	·	·	·	·	·	·	·	·	·	0.8	·	·	·	0.7	0.2	·	0.3	0.9	0.1	2.6	3.8	0.3	2.6	33.8	45	- 41	16	8	12	19
		Vereinsalpe	1406	3.8	·	2.8	9.6	4.1	5.8	3.2	·	·	·	·	·	·	·	·	·	·	·	·	·	·	2.5	·	·	1.9	·	·	4.8	8.0	1.1	8.2	53.8	·	·	12	12	12	31
		Vorderriß	783	3.9	0.2	1.8	2.0	1.0	3.0	5.9	·	·	·	·	·	·	·	·	·	·	·	·	·	·	1.7	0.3	·	1.7	0.2	·	8.7	8.1	1.0	15.4	57.1	61	- 36	15	12	12	28
		Fall a. d. Isar	741	2.3	0.1	3.8	15.9	3.8	7.8	3.0	·	·	·	·	·	·	·	·	·	·	·	·	·	·	1.9	·	·	1.5	·	·	9.7	10.4	7.4	15.0	76.6	74	- 27	13	12	8	23
		Obernach	830	3.2	1.4	2.2	19.5	1.0	6.4	8.0	0.2	·	·	·	·	·	·	·	·	·	·	0.2	·	·	1.0	·	·	1.7	0.2	0.1	4.4	7.0	1.5	19.6	67.5	·	·	17	13	16	17
		Herzogstandhaus	1575	5.1	·	4.6	14.3	5.4	11.0	11.3	·	·	·	·	·	·	·	·	·	·	·	·	·	·	1.5	·	·	1.3	·	·	11.0	13.2	·	22.8	101.7	107	+ 7	11	11	11	31
		Urfeld	844	3.1	·	2.3	16.0	2.1	8.0	3.4	·	·	·	·	·	·	·	·	·	·	·	·	0.8	·	2.6	1.1	·	1.9	·	·	5.0	13.1	4.9	12.6	83.6	80	- 20	14	13	12	15
		Jachenau	791	3.2	0.4	2.0	16.7	2.0	11.5	6.9	·	·	·	·	·	·	·	·	·	·	·	·	·	·	(2.0)	·	·	11.0	·	·	9.6	11.0	12.0	14.2	102.5	121	+ 18	13	12	7	21
		Lenggries	682	3.2	1.3	1.1	14.0	7.8	11.4	5.0	·	·	·	·	·	·	·	·	·	·	·	·	·	·	0.4	0.9	·	1.5	0.2	·	1.0	14.4	1.3	12.8	73.3	77	- 25	15	12	10	12
		Marienstein	800	5.1	0.7	1.2	9.5	5.3	14.5	4.0	·	·	·	·	·	·	·	·	·	·	·	·	·	·	·	1.2	·	3.1	0.4	1.6	10.4	14.3	2.3	10.0	83.1	83	- 20	15	13	11	13
		Bad-Tölz (Realschul.)	690	4.1	1.5	2.2	2.8	12.1	11.0	7.4	·	·	·	·	·	·	·	·	·	·	·	·	0.2	·	0.7	1.7	·	2.0	0.4	·	9.0	13.3	2.0	8.7	80.0	36	- 3	16	13	12	12
	Loisach	Griesen	822	3.6	0.7	2.4	11.4	0.5	3.4	7.4	·	·	·	·	·	·	·	·	·	·	·	·	·	·	2.3	0.1	·	0.7	0.2	0.0	5.3	4.3	1.2	10.2	47.1	51	- 46	15	10	11	12
		~~Untergrainau~~ *	747	4.8	2.0	2.0	11.5	0.8	2.3	2.4	·	·	·	·	·	·	·	·	·	·	·	·	·	·	1.7	0.1	0.0	1.4	0.5	0.0	3.1	4.1	0.4	6.5	41.0	45	- 51	14	10	9	23
		Zugspitze	2962	1.7	0.2	4.0	19.0	4.8	17.2	6.0	·	·	·	·	·	·	·	·	0.1	0.2	·	0.1	0.0	·	2.7	0.3	·	0.9	0.2	·	11.4	12.1	1.3	18.3	110.4	73	- 25	18	11	18	31
		Raintalerhof	964	4.3	0.0	2.3	2.2.0	0.3	1.1	3.1	·	·	·	·	·	·	·	·	·	0.0	·	0.3	·	·	1.4	·	·	0.9	0.3	·	3.5	3.5	0.3	6.3	37.3	59	- 40	14	9	13	21
		Kaltenbrunn	861	3.5	·	·	1.4.3	·	3.0	2.0	·	·	·	·	·	·	·	·	·	·	0.3	·	·	·	5.0	·	·	1.3	1.0	·	4.3	3.5	·	6.2	41.1	31	- 35	11	10	9	23
		Partenkirchen (Gymn.)	717	·	1.4	1.4	10.6	(0.0)	1.2	1.2	·	·	·	·	·	·	·	·	·	(0.0)	(0.0)	(0.0)	·	·	1.4	·	·	0.6	·	0.1	3.0	2.6	0.3	5.3	29.3	37	- 51	12	9	10	13
		Oberau	655	2.8	0.3	1.2	1.5.2	0.1	2.3	6.3	·	·	·	·	·	·	·	·	·	0.2	0.1	·	·	·	1.2	0.3	·	1.0	0.1	·	2.5	4.5	1.2	7.2	47.1	60	- 32	17	10	13	12
		Eschenlohe	639	0.9	0.1	0.6	1.4.0	0.0	2.1	3.3	·	·	·	·	·	·	·	·	·	·	0.4	·	0.4	·	1.1	0.0	0.0	1.3	0.1	0.0	2.5	3.2	1.3	8.1	40.2	59	- 28	14	9	10	13
		Murnau	696	3.0	·	0.1	12.0	·	5.1	0.1	·	·	·	·	·	·	·	·	·	·	0.4	·	0.4	·	1.4	·	0.0	2.7	0.0	0.1	3.9	6.8	0.5	9.7	45.2	70	- 20	14	8	10	16

* Grainau 760

1938 — Tägliche Niederschlagshöhen in Millimetern, gemessen um 7 Uhr morgens — Dezember

Flußgebiet		Ort	Seehöhe m	1	2	3	4	5	6	7	8	9	10	11	12	13	14	15	16	17	18	19	20	21	22	23	24	25	26	27	28	29	30	31	Monatssumme mm	% d. Norm.	Abweichung v. d. Norm	Zahl der Tage mit Niederschl. ≥0.1	≥1.0	Schnee ≥0.1	Gewitter
Isar	Loisach	Kochel	605	4.1	0.9	2.2	12.5	1.2	5.8	4.4											0.1	0.3	0.1		0.8	0.2	0.2	1.8	0.2	0.2	5.1	8.7	2.2	10.7	61.6	87	- 9	20	11	17	14
		Sindelsdorf	601	4.1	1.1	1.3	2.6	5.8	7.2	4.7												0.4	0.1		0.9	0.1	0.3	1.6	0.1		4.4	5.9	1.8	6.5	44.8	87	- 7	18	12	13	13
		Blomberghaus	1250	3.8	1.3	2.1	1.1	4.3	9.2	6.6									0.8	0.1	0.3	0.1			1.4	0.3		1.4	0.3		5.9	14.1	4.9	7.9	62.7	71	- 25	19	13	15	16
		Königsdorf	626	2.1	0.8	0.9	3.7	2.2	7.3	3.4											0.1	0.4			0.8	0.7		2.6	0.3	0.1	6.6	10.4	7.3	6.8	49.9	68	- 23	18	10	14	11
		Wolfratshausen x	577	1.8	0.7	1.5	3.3	4.7	7.6	2.8											0.2				0.0	0.5		1.4	0.3		1.3	7.6	1.5	5.4	44.5	71	- 18	15	11	10	12
	Amper bis Loisach	Hohenschäftlarn xx	670	2.2	0.9	2.4	5.3	9.4	8.9	3.8											0.0	1.7			0.4	0.7		2.1	1.3	1.3	8.1	10.1	8.7	7.1	71.7	114	+ 17	17	14	13	14
		München-Sternwarte	529	1.5	.	2.5	1.9	6.0	9.0	1.6						0.1				0.1	0.1				0.2	0.3		4.9	0.4	0.5	4.0	7.7	1.6	3.2	46.0	87	- 10	18	11	12	9
		Otterfing	669	2.0	0.6	0.3	5.3	4.8	7.6	4.1											0.0	0.0	0.5		0.6	(1.0)		4.0			5.2	8.8	4.5	4.3	49.2	86	- 28	14	12	9	7
		Sauerlach	620	3.4	0.3	1.2	5.5	4.3	7.1	2.8													0.1		(8.0)	1.2	0.1	4.0	0.1		5.8	8.8	1.6	4.0	50.5	77	- 20	17	13	11	9
		Eglfing	537	2.2	0.1	2.9	2.2	6.0	10.3	2.0											0.0				(4.1)	0.1		5.5	0.3		5.1	8.1	1.3	3.3	56.2	88	- 7	14	11	11	9
		Weltenstephan (T. H.)	497	1.9	.	0.3	6.3	4.7	7.9	0.9							0.3								0.0	0.0	0.8	5.2	0.9		4.9	4.2	0.6	2.6	41.0	84	- 8	14	6	8	8
		Finsing	495	1.1	.	2.8	2.7	4.1	6.9	1.0													2.0		0.8	0.3	0.2	2.3	0.5		1.2	4.0	0.4	1.3	29.2	61	- 18	14	6	10	7
	Ammer	Linderhof	937	4.4	0.5	1.4	15.3	1.0	12.0	5.1										0.0	2.0	0.8			0.7			1.0	1.2	0.1	5.3	9.0	0.5	11.2	69.1	55	- 57	19	11	12	28
		Kloster Ettal	878	3.5	0.5	0.6	21.8	2.7	4.8	5.9												0.4	0.9			1.2	0.1		0.3	2.0		1.3	2.7	1.9	10.7	62.3	70	- 27	17	11	14	26
		Unterammergau	830	2.3	0.9	0.8	14.5	0.7	7.2	6.0													0.6	0.1		0.6			1.9	0.2		1.6	6.2	1.5	8.4	54.4			15	9	11	17
		Böbing	744	1.3	.	1.1	7.3	0.7	0.3	2.4											0.1	0.3	0.0		1.4	0.3	0.0	1.6	0.0	0.1	3.6	2.1	0.8	8.0	37.1	56	- 23	15	9	11	17
		Hohenpeissenberg	994	1.2	0.1	1.3	5.3	0.3	4.2	7.2										0.0	0.0	0.2	0.7		0.3		0.0	6.4	1.4	1.4	11.7	11.2	4.5	12.4	70.3	128	+ 15	17	12	14	17
		Weilheim	566	2.4	0.3	0.8	2.7	2.8	4.3	(6.0)											0.2	0.3	0.1		0.6	1.4		2.1	1.2		2.1	2.8	1.4	3.5	29.0	52	- 20	17	11	13	10
		Zellsee	600	3.0	.	0.2	5.0	1.5	8.3	2.5										0.5	0.1	0.3			0.7			2.5			3.5	5.5	1.0	3.5	36.1	68	- 12	14	10	10	14
		Diessen	630	1.4	0.0	(3.0)	2.5	2.8	7.0	1.9											0.2	0.0			0.5	0.0		1.6	0.1		2.7	2.6	0.6	3.8	30.7	59	- 22	14	10	10	10
	Amper	Seefeld	565	1.7	0.0	3.9	2.4	1.1	6.3	3.7															0.4	0.3		4.4			5.9	5.2	0.6	4.3	39.5	74	- 11	13	10	10	10
		St. Ottilien	590	3.3	0.2	1.6	0.7	4.3	8.5	1.4							0.1					0.4	0.2		0.6	0.6	0.1	3.9	0.2		6.5	6.4	0.5	4.3	43.8	81	- 10	19	9	15	11
		Achselschwang	587	3.5	.	2.5	2.6	3.5	8.3	4.8										0.8	0.0	0.0	0.0		0.3	0.2		3.5	0.2	0.0	6.0	6.4	0.4	3.6	45.8	79	- 12	14	10	12	11
		Fürstenfeldbruck	522	4.1	0.0	1.0	2.0	4.5	7.6	1.3										0.0	0.0	0.1	0.0		0.2	0.1	0.1	4.1	0.1	0.0	1.6	3.2	0.3	2.3	32.6	54	- 23	16	12	14	10
		Haspelmoor	529	3.5	0.2	0.7	3.6	1.9	7.6	0.3												0.1	0.1		1.3	0.1	0.8	4.8	0.3		4.8	4.0	0.5	2.1	36.7			18	9	14	14
		Seeshaupt	597	2.0	0.0	0.3	2.9	0.6	6.0	2.1										0.0	0.4	0.3			0.3	0.0		2.5			2.8	4.9	1.2	3.4	30.0	52	- 28	13	9	9	7
		Münsing	666	2.7	0.1	2.4	3.4	3.6	4.9	2.5										0.2	0.5	0.3			0.2	0.1	0.0	3.5	0.5		4.6	6.2	1.1	5.2	42.3	76	- 14	17	11	13	15
		Traubing	670	2.5	0.3	2.5	5.5	3.8	8.5	4.5											0.2				0.5	0.9		3.8	0.0		7.6	8.2	1.0	6.0	55.1	97	- 2	15	11	12	16
		Pasing	526	0.9	.	3.5	2.0	5.1	6.1	2.7															0.2	0.8	0.3	4.7	0.3		5.1	7.8	1.1	3.7	44.3	78	- 13	15	10	12	10
		Dachau	477	3.0	.	0.0	5.2	5.2	4.9	2.1										0.0	0.1					4.1	0.3	5.3			6.1	5.4	1.1	2.5	42.3	78	- 12	13	11	10	9
		München-Oberwiesenfeld	507	1.1	0.0	2.8	1.8	6.4	6.2	1.5					0.5	0.0			0.8	0.8	0.0	0.4	3.0		0.1	0.8	0.1	4.9	0.2	0.1	5.8	6.2	1.0	3.0	42.8	91	- 4	18	11	15	9
		Erdweg	475	3.7	0.2	1.9	6.8	7.0	10.0	0.5																1.8	1.3	5.6	0.1		2.1	4.5	0.4	2.2	46.8	96	- 1	15	11	10	9
		Nandlstadt	464	(7.0)	.	0.0	3.4	4.8	5.7	2.1																.	5.0	3.0	4.0		7.0	10.5	0.1	1.5	48.1	92	- 4	12	11	8	8
	Mdg. bis Amper	Erding	460	1.3	.	2.1	3.7	3.8	6.9	0.9								0.1		0.0		0.1			0.0	0.2	0.2	3.3	0.2		3.2	2.3	1.3	2.7	32.3	69	- 15	16	10	9	10
		Moosburg	410	0.8	0.5	0.4	3.2	4.8	4.9	1.7																0.1	0.2	7.2	0.1	0.1	4.6	6.1	0.3	2.9	37.9	81	- 9	16	8	10	9
		Landshut (Bauamt)	398	1.6	.	0.4	1.7	7.7	6.2	0.8							0.6		0.8						0.0	0.1	1.3	7.3	0.2	.	8.5	4.5	0.6	2.4	47.8	87	- 6	15	9	9	8
		Dingelfing	360	0.5	.	1.0	3.5	5.1	7.8	1.3															0.8	0.5	2.3	9.1	0.8	0.4	8.8	4.9	0.7	1.6	48.3	101	0	16	10	11	10
		Landau a. Isar	339	0.3	0.2	0.2	2.1	4.2	8.2	1.2								0.2							1.0	0.9	2.6	11.8			8.5	3.4	0.6	1.6	48.0	92	- 4	16	10	8	10
Isar bis Inn	Vils bis Isar	Rohrstetten	450	1.4	.	.	10.1	2.9	6.0	.															0.8	1.2	2.8	10.7	0.0	.	11.0	3.1	0.2	6.7	56.9	59	- 40	12	10	11	12
		Osterhofen	310	0.9	0.3	.	0.8	5.8	4.8	0.1															0.4	0.0	2.3	11.3	.	.	6.6	3.2	0.2	2.6	39.3	67	- 25	13	7	8	10
		Schöllnach	370	0.6	0.4	.	4.1	8.6	8.8	.															0.8	.	2.8	10.1	.	.	8.6	2.0	0.0	4.8	51.4	66	- 27	11	8	7	10
	Vils	Ratzing b. Taufkirch. [a. V.]	464	1.4	.	0.5	4.8	5.4	6.6	0.5						0.1	0.1									0.4	0.3	3.0	0.1		3.3	3.1	0.2	1.9	31.7	54	- 27	16	8	9	9
		Vilsbiburg	449	1.2	.	0.3	0.5	10.8	7.1	1.2																0.3	1.4	6.9	1.2		6.9	7.3	0.5	2.5	48.5	84	- 9	14	10	9	9
		Oberhausen	400	0.3	0.8	.	3.2	4.8	7.1	2.2										0.0					0.1	0.5	3.0	8.9	.		9.2	2.4	0.5	1.8	45.8	84	- 9	14	9	8	9
		Schönau i. Ndb.	435	2.0	0.8	.	5.3	5.0	6.2	3.9	0.0									0.3						0.5	3.1	9.3	0.5		9.5	2.5	1.1	3.2	53.3	93	- 4	15	11	12	9
		Haidenburg	350	1.0	2.0	.	3.2	4.9	6.7		.														0.4	0.3	2.0	8.0	1.5	.	8.8	1.1	0.8	1.0	40.7	74	- 14	14	11	11	10
		Schweicklberg	378	1.1	0.9	0.8	2.8	3.6	6.1	0.1	.														0.3	0.2	0.1	13.1	0.4	0.0	8.5	3.5	0.3	4.6	46.8	69	- 21	16	8	10	10

x Puppling 530
xx Ebenhausen 662

1938 **Tägliche Niederschlagshöhen in Millimetern, gemessen um 7 Uhr morgens** *Dezember*

Flußgebiet		Ort	Seehöhe m	1	2	3	4	5	6	7	8	9	10	11	12	13	14	15	16	17	18	19	20	21	22	23	24	25	26	27	28	29	30	31	Monatssumme mm	Monatssumme % d. Norm.	Abweichung v. d. Norm.	Zahl der Tage mit Niederschl. ≥0.1	≥1.0	✕ ≥0.1	☒
Inn bis Isar	Ilz b. Vils	Ortenburg	348	1.2	·	·	5.6	3.8	7.0	1.3	·	·	·	·	·	·	·	·	·	·	·	·	·	·	·	0.3	3.5	9.5	·	2.5	7.5	2.0	·	2.3	46.5	75	-15	12	11	6	8
		Ruderting	440	0.3	·	·	3.1	7.9	6.9	0.9	·	·	·	·	·	·	·	·	·	·	·	·	·	·	1.3	0.0	7.9	11.5	·	·	6.3	2.4	0.9	3.3	47.5	77	-19	12	9	8	9
		Passau-Kachlet	305	0.0	0.3	·	2.5	8.0	7.1	0.7	0.0	·	·	0.0	·	·	·	·	·	·	·	·	·	·	0.9	0.0	0.5	11.1	·	0.0	6.1	3.0	0.2	3.0	43.4	61	-28	12	7	8	10
	Ilz	Diensthütte bei Bachelsee	875	0.4	2.0	0.8	6.8	7.4	4.9	1.3	·	·	·	·	·	·	·	·	·	·	·	·	·	·	5.0	·	0.7	5.4	0.3	·	4.2	1.3	0.9	6.9	48.3	28	-125	15	10	13	19
		Kirchdorf	690	0.2	2.2	·	6.2	10.5	5.0	2.4	·	·	·	·	·	·	·	·	·	·	·	·	·	·	3.4	·	1.1	3.4	·	·	5.2	2.3	0.3	0.9	43.1	58	-33	15	10	12	15
		Klingenbrunn	820	0.8	(2.0)	·	8.7	8.5	5.2	1.8	·	·	·	·	·	·	·	·	·	·	·	·	·	·	4.9	·	1.5	5.8	0.2	·	4.6	2.1	0.3	6.9	53.3	63	-31	14	11	9	28
		Schönberg	564	0.8	·	0.0	1.1	16.3	0.5	2.5	·	·	·	·	·	·	·	·	·	·	·	·	·	·	2.2	·	1.5	10.5	·	·	4.6	0.9	1.0	2.0	43.9	59	-30	12	9	11	12
		Waldhäuser	1000	1.0	·	0.1	9.6	5.4	·	1.0	·	·	·	·	·	·	·	·	·	0.5	·	·	·	·	12.0	·	2.0	3.0	2.0	0.5	2.0	3.0	0.5	5.0	47.6	34	-91	15	11	13	21
		St. Oswald	830	0.0	0.3	3.7	10.8	5.7	5.1	2.0	·	·	·	·	·	·	·	·	·	·	·	·	·	·	6.7	·	5.2	2.3	·	·	3.4	2.6	0.6	1.7	50.1	48	-55	13	11	11	15
		Finsterau (Post)	1000	0.7	0.3	0.1	9.0	3.0	2.5	0.0	·	·	·	·	·	·	·	·	·	·	·	5.9	1.2	·	·	·	0.5	3.8	0.3	0.2	0.3	1.4	0.4	7.8	37.4	33	-76	16	8	12	29
		Linden	670	1.1	0.0	0.2	6.2	6.8	4.9	1.0	·	·	·	·	·	·	·	·	0.0	0.0	0.1	0.0	·	·	6.5	0.9	2.6	5.6	·	0.0	4.0	2.2	1.5	6.1	43.7	58	-36	15	12	15	17
		Mauth	820	1.1	·	·	6.8	3.7	5.0	0.0	·	·	·	·	·	·	·	·	·	·	·	·	·	·	5.4	·	1.7	14.0	·	0.2	2.2	1.1	1.7	1.5	50.4	53	-45	12	11	12	21
		Duschlberg	900	1.1	·	·	5.7	3.8	4.1	·	·	·	·	·	·	·	·	·	0.8	0.2	·	·	·	·	7.5	·	2.3	8.0	2.8	·	2.6	1.1	1.5	6.1	47.6	47	-54	14	12	14	17
		Röhrnbach	430	1.2	·	·	1.0	6.5	5.3	0.5	·	·	·	·	0.0	0.0	·	·	·	0.0	·	·	·	·	3.2	0.0	1.6	8.9	0.1	·	3.8	1.7	1.0	2.6	37.4	45	-46	13	11	9	10
		Kringell	460	·	·	·	0.7	8.9	4.2	1.1	·	·	·	·	·	·	·	·	·	·	·	·	·	·	1.0	0.0	1.1	12.2	0.0	·	4.4	1.7	2.0	2.9	40.2	53	-36	11	10	8	10
		Roitham	500	0.8	·	·	1.6	6.5	6.7	0.8	·	·	·	·	·	·	·	·	·	·	·	·	·	·	1.8	0.0	1.6	11.7	·	·	6.7	2.4	0.9	3.8	44.9	49	-46	12	9	9	10
Inn	Inn	Schwarzenkopfhütte	1340	2.3	0.8	2.0	13.3	9.2	9.5	5.4	·	·	·	·	·	·	·	·	·	·	·	·	·	·	1.7	·	·	1.1	0.5	2.2	6.4	10.5	2.0	15.0	81.3			16	13	15	16
		Valepp	885	1.5	1.5	1.6	10.0	12.3	6.5	6.0	·	·	·	·	·	·	·	·	·	·	·	·	·	·	0.2	0.6	·	1.5	0.0	0.0	6.2	9.3	1.3	16.2	74.7	61	-47	14	12	10	28
		Brünnsteinhaus	1360	2.6	1.4	1.6	5.6	5.7	4.8	2.6	·	·	·	·	·	·	·	·	·	·	·	·	·	·	0.2	2.0	·	(3.0)	·	5.9	7.3	15.7	1.7	12.9	71.4			15	14	15	18
		Niederaudorf **	485	5.1	2.7	1.2	6.8	(2.0)	8.8	·	·	·	·	·	·	·	·	·	·	·	·	·	·	·	·	·	·	1.9	·	·	4.4	2.4	3.1	12.2	50.6	62	-31	11	11	7	7
		Törwang	700	1.7	1.9	2.1	4.0	3.1	8.0	9.2	·	·	·	·	·	·	·	·	·	·	·	·	·	·	·	·	·	0.9	3.0	1.6	4.2	13.5	2.5	5.9	61.6	69	-27	14	13	10	9
		Degerndorf ***	470	2.1	0.6	0.7	8.6	2.4	8.7	4.8	·	·	·	·	·	·	·	·	·	·	0.0	·	0.2	·	·	·	0.1	·	·	·	3.8	4.4	0.8	5.2	46.3	64	-26	14	9	7	9
		Endorf	529	2.5	0.8	1.3	5.9	1.5	5.6	2.4	·	·	·	·	·	·	·	·	·	·	0.0	0.2	0.1	·	·	·	0.1	·	3.5	0.0	·	5.0	8.1	1.7	4.4	42.3			15	11	10	19
	Mangfall	Stuben	874	2.4	·	·	16.6	2.1	10.0	10.3	·	·	·	·	·	·	·	·	·	·	·	·	·	·	2.8	·	·	1.0	1.2	1.1	7.5	8.2	0.7	11.6	75.5	61	-47	13	12	13	28
		Dorf Kreuth	790	10.0	3.6	1.1	11.1	8.2	3.4	6.2	·	·	·	·	·	·	·	·	·	·	·	·	·	·	·	·	0.7	·	4.6	0.2	0.1	6.4	3.4	0.4	16.6	82.0	64	-46	15	11	12	28
		Bauer in der Au	905	2.2	1.3	·	2.7	10.0	3.4	11.0	·	·	·	·	·	·	·	·	·	·	0.7	0.8	·	·	·	·	·	2.0	·	·	7.5	11.3	1.4	13.0	73.3	55	-60	13	11	12	14
		Tegernsee	727	6.3	1.0	0.1	0.0	10.2	6.1	6.3	5.0	·	·	·	·	·	·	·	·	·	·	·	·	·	·	0.3	·	1.3	0.1	·	1.5	3.8	0.7	6.4	43.1	56	-47	14	11	7	12
		Reisach	637	2.5	1.1	0.2	8.2	6.6	7.4	5.5	0.0	0.0	0.0	0.0	·	·	·	·	0.2	0.4	1.4	0.6	0.1	0.0	0.1	0.1	0.0	2.4	0.9	0.1	6.4	11.0	1.5	9.0	68.3	76	-22	21	12	16	22
		Miesbach	760	3.3	1.7	·	7.7	2.9	3.4	3.4	·	·	·	·	·	·	·	·	·	0.3	1.4	·	·	·	1.0	0.3	·	(1.0)	·	·	8.1	7.5	0.5	2.0	50.0	58	-39	15	12	12	16
		Taubenberg	880	1.2	2.4	1.5	10.0	6.0	1.0	·	2.0	·	·	·	·	·	·	·	1.0	1.0	1.0	1.0	·	·	·	·	1.2	·	2.6	·	4.3	10.0	6.5	6.2	64.9	73	-17	17	17	8	16
		Neuhelfendorf	629	0.7	1.8	0.5	5.0	2.7	6.1	3.0	·	·	·	·	·	·	·	·	·	0.4	·	0.1	0.6	·	0.0	·	0.3	·	5.8	0.4	·	3.5	7.9	1.0	3.6	42.0	62	-28	17	10	12	16
		Bäckeralpe	850	2.7	1.2	3.2	1.0	6.4	4.1	6.4	·	·	·	·	·	·	·	·	·	·	·	0.0	0.0	·	·	0.2	0.6	·	2.0	0.3	0.0	6.9	6.6	0.7	12.7	60.4	57	-46	14	11	13	18
		Bayrischzell	800	2.6	0.9	0.7	10.3	5.6	5.8	10.6	·	·	·	·	·	·	·	·	·	·	·	0.9	0.1	·	·	·	0.3	·	3.0	0.1	·	4.5	9.2	1.3	10.7	66.4	68	-31	16	10	12	14
		Wendelsteinhaus	1728	9.2	·	1.7	20.0	20.5	27.0	4.9	·	·	·	·	·	·	·	·	·	·	·	1.3	2.7	·	·	·	2.2	·	1.3	0.9	·	10.2	11.6	2.9	27.3	145.0	54	-125	15	14	12	31
		Neuhaus b. Schliersee	792	2.2	1.5	0.0	11.5	7.0	6.0	5.3	·	·	·	·	·	·	·	·	·	·	·	0.0	·	·	·	0.0	0.3	·	2.5	0.2	0.0	4.6	3.4	0.8	8.1	60.4	55	-49	13	10	10	12
		Sandbichl-Winkl	782	2.3	1.4	0.2	7.5	5.4	5.8	5.7	·	·	·	·	·	·	·	·	·	·	0.1	0.1	0.0	·	·	0.1	0.1	·	2.6	0.2	·	5.1	6.8	0.3	8.2	50.5	52	-47	17	10	13	21
		Groß Seeham	652	1.3	1.1	0.2	4.3	3.7	3.2	5.7	·	·	·	·	·	·	·	·	·	·	0.8	0.3	0.8	0.1	·	·	0.6	·	1.8	0.3	0.1	4.5	7.9	1.9	4.6	43.6	58	-31	13	11	14	18
		Irschenberg	733	2.0	1.1	·	6.7	2.0	5.4	3.2	·	·	·	·	·	·	·	·	·	·	2.0	0.4	0.2	1.2	0.2	0.2	0.4	·	3.0	0.2	·	4.1	8.4	1.5	5.0	45.3	72	-18	19	13	11	18
		Rosenheim	446	2.2	·	·	6.2	0.9	3.8	2.9	·	·	·	·	·	·	·	·	·	·	0.6	0.3	·	·	·	·	0.0	·	3.2	·	·	3.3	7.5	0.9	4.6	36.6	62	-21	12	8	7	8
	Alz bis Mangfall	Ebersberg	528	5.4	0.3	0.5	2.5	3.5	10.7	1.6	·	·	·	·	·	·	·	·	·	·	·	·	·	·	·	·	0.7	·	5.8	·	·	5.3	6.5	6.4	5.3	52.1	83	-11	13	10	10	11
		Ostermünchen	505	1.9	1.5	·	4.1	4.9	4.3	2.2	·	·	·	·	·	·	·	·	·	·	·	·	·	·	·	·	0.0	·	4.1	·	·	5.1	4.7	0.6	3.0	35.9			11	10	8	7
		Attl ****	475	2.1	1.1	0.0	2.8	6.1	6.1	1.8	·	·	·	·	·	·	·	·	0.0	·	0.0	0.0	0.0	·	·	·	0.1	·	4.6	0.3	0.0	6.5	6.0	1.0	4.2	42.4	79	-12	13	11	9	8
		Haag i. Obb.	564	2.9	1.2	0.4	3.8	3.0	3.4	(2.0)	·	·	·	·	·	0.6	1.4	·	·	·	·	·	·	·	·	·	0.7	·	5.0	0.3	·	8.6	3.9	0.8	5.2	53.2	79	-15	16	11	8	7
		Schnaitsee	600	1.6	1.1	·	4.1	0.9	10.1	0.3	·	·	·	·	·	·	·	·	·	·	·	·	·	·	·	·	1.4	·	5.1	0.2	·	7.2	6.8	2.1	6.8	47.2	59	-32	13	10	11	12
		Mühldorf	382	1.8	0.7	0.2	2.6	5.2	0.2	·	·	·	·	·	·	0.3	0.2	0.0	·	·	·	·	·	·	·	·	0.0	·	6.9	0.2	·	3.8	4.2	0.9	2.8	35.4	66	-19	14	8	8	7
		Isen	500	2.0	0.7	·	6.1	8.8	8.0	3.7	·	·	·	·	·	·	·	·	·	·	·	·	·	·	·	·	·	5.1	·	·	8.9	8.5	1.6	1.7	55.1	86	-9	11	10	7	7
		Dorfen	460	2.0	0.8	0.7	3.3	7.9	1.4	2.0	·	·	·	·	·	·	·	0.3	·	·	·	·	·	·	0.0	0.4	0.8	5.3	0.4	·	12.7	7.4	0.8	3.4	58.8	82	-12	16	9	10	7

* Kreuzberg i. B.W. 619 **** Gabersee 508
** Oberaudorf
*** Riedering +3.8

659

1938 **Tägliche Niederschlagshöhen in Millimetern, gemessen um 7 Uhr morgens** *Dezember*

Flußgebiet		Ort	Seehöhe m	1	2	3	4	5	6	7	8	9	10	11	12	13	14	15	16	17	18	19	20	21	22	23	24	25	26	27	28	29	30	31	Monatssumme mm	% d. Norm.	Abweichung v. d. Norm.	Zahl der Tage mit Niederschl. ≥0.1	≥1.0	✳ ≥0.1	☒
Inn	Alz	Seegatterl	715	3.5	1.9	.	7.0	20.0	4.5	9.7	.	.	.	.	.	.	.	.	.	.	.	.	.	.	.	1.2	.	5.0	.	.	6.6	6.8	1.3	3.6	77.1			12	12	10	28
		Reit i. W.	695	0.7	4.6	1.2	7.4	17.9	3.8	6.3	0.2	.	0.0	0.6	.	.	.	.	.	.	.	.	.	.	.	0.3	.	2.3	0.1	.	8.3	7.6	0.8	9.6	70.9	65	-39	15	10	10	28
		Schleching	570	5.2	1.1	2.2	4.5	14.4	8.2	7.5	.	.	.	.	.	.	.	.	1.0	2.0	.	.	.	.	.	2.0	.	1.0	.	2.0	3.2	4.0	4.1	3.6	66.0	54	-56	16	16	12	13
		Hochgernhaus	~~1665~~																																						
		Staudach	540	0.2	3.4	1.2	7.2	5.2	6.3	1.0	.	.	.	.	.	.	.	.	.	.	.	.	.	.	.	1.8	.	6.2	0.2	.	7.2	9.3	0.5	2.6	52.3	65	-28	14	11	8	10
		Maria Eck	892	2.3	2.6	.	8.1	11.3	7.8	6.7	.	.	.	.	.	.	.	.	.	.	.	.	.	.	.	(7.0)	.	4.2	.	.	10.2	11.3	3.2	9.2	77.8	79	-21	12	12	10	15
		Sachrang-Ort	740	1.4	3.3	1.7	8.4	24.0	6.2	16.0	.	.	.	.	.	.	.	.	.	.	0.2	.	.	.	.	0.8	.	2.3	2.8	.	3.5	7.8	0.3	7.2	86.3	78	-24	14	12	11	28
		Grattenbach	700	4.4	1.3	2.0	4.4	18.2	9.8	13.5	.	.	.	.	.	.	.	.	.	.	.	0.0	.	.	.	0.1	.	3.1	0.0	.	6.0	8.2	1.4	9.1	82.4	61	-53	13	12	10	24
		Prien a. Ch.	530	1.4	1.5	0.7	6.8	6.1	5.1	7.2	.	.	.	.	.	.	.	.	.	.	0.0	0.7	0.7	0.2	.	0.0	0.9	.	3.9	0.3	0.0	6.1	9.5	1.6	4.6	59.3	72	-24	17	11	12	12
		Bernau	545	(1.0)	2.8	0.4	7.4	4.4	8.0	5.7	.	.	.	.	.	.	.	.	.	.	.	0.1	0.4	.	.	.	0.7	.	3.0	.	0.1	8.0	10.3	1.0	4.8	58.1	68	-27	15	11	11	11
		Herrenchiemsee	539	1.4	1.0	1.0	6.1	5.2	4.6	4.8	0.1	0.1	0.1	0.2	.	0.1	.	.	.	.	0.0	0.0	0.1	.	.	.	0.7	.	3.5	.	0.1	8.9	9.2	1.2	4.1	52.2	66	-27	20	12	9	12
		Seebruck	528	1.0	0.9	0.9	5.2	6.1	4.3	4.0	.	.	.	.	.	.	.	.	.	.	.	.	.	.	.	0.8	.	3.1	.	.	3.7	7.7	0.4	2.5	39.8	49	-42	12	9	7	10
		Ruhpolding	664	1.7	3.8	.	13.1	17.0	6.5	15.6	.	.	.	.	.	.	.	.	.	.	.	.	.	.	.	(0.5)	.	3.8	(1.0)	.	6.7	8.2	0.8	8.9	87.4	75	-30	13	11	11	11
		Inzell	695	0.7	1.3	.	11.8	12.6	6.6	9.2	.	.	.	.	.	.	.	.	.	.	.	.	.	.	.	0.1	.	3.8	1.5	.	9.6	10.1	0.9	6.8	74.4	63	-44	13	10	11	15
		Traunstein (Realsch.)	597	1.6	1.5	1.4	7.1	10.0	5.0	7.2	.	.	.	.	.	.	.	.	.	.	.	.	.	.	.	0.3	.	1.0	.	.	4.5	4.0	0.8	5.0	49.4	48	-54	13	11	9	9
		Trostberg	491	1.0	1.4	1.5	3.2	9.2	4.6	2.4	.	.	.	.	.	.	.	.	.	.	.	.	.	.	.	0.1	.	1.2	0.3	.	8.1	13.2	0.5	3.7	50.5	71	-20	14	11	9	7
		~~Garching a. Alz~~ *	~~450~~	2.7	(0.5)	1.3	2.5	5.3	4.6	0.8	.	.	.	.	.	.	.	.	.	.	0.0	0.0	.	0.0	0.0	1.1	.	3.8	0.2	.	4.0	4.3	0.8	2.5	35.0	57	-26	14	10	8	8
	Salzach	Hintersee	805	.	2.6	.	5.0	16.6	6.3	5.2	.	.	.	.	.	.	.	.	.	.	.	1.9	.	.	.	.	1.3	.	3.3	0.5	.	2.5	3.7	.	2.7	52.2	46	-61	12	11	10	28
		Wimbachgrieshütte	1330	.	1.1	.	14.6	9.2	2.4		.	.	.	.	.	.	.	.	.	.	.	0.3	.	.	.	.	0.7	.	3.6	0.6	.	8.3	7.5	.	7.3	67.2			12	9	10	31
		Zipfhäusl	996	.	1.8	0.3	4.4	13.7	4.3	5.5	.	.	.	.	.	.	.	.	.	.	.	0.6	.	.	.	.	1.1	0.9	3.9	0.4	0.1	3.3	3.1	0.5	3.4	46.4	39	-74	15	10	10	16
		Loipl-Rothenleben	830	.	2.6	0.0	4.5	26.3	4.0	7.9	.	.	.	.	.	.	.	.	.	.	.	.	.	.	.	4.3	.	3.6	0.5	.	3.0	6.5	.	6.2	69.3	59	-48	11	10	9	28
		Berchtesgaden	600	.	2.3	0.2	2.5	19.4	2.9	4.1	.	.	.	.	.	.	.	.	.	.	.	.	.	.	.	1.2	.	3.7	0.3	.	3.7	5.0	0.4	3.2	48.9	50	-49	13	10	9	11
		Königssee	605	0.5	1.8	.	4.7	2.4	1.8	4.1	0.3	.	.	.	.	.	.	.	.	.	0.6	0.2	0.1	.	.	2.1	.	4.7	1.1	.	2.6	4.2	1.0	2.5	35.7			17	12	12	19
		Schellenberg	540	.	(2.0)	0.2	4.6	25.5	4.7	6.9	.	.	.	.	.	.	.	.	.	.	.	.	.	.	.	2.3	.	9.2	.	.	3.3	7.2	1.1	6.1	73.1	63	-44	12	11	8	10
	Salzach, Saalach	Falleck	1150	.	3.8	0.1	7.6	18.9	6.6	7.2	.	.	.	.	.	.	.	.	.	.	.	.	.	.	.	0.4	.	2.7	0.1	.	7.2	2.4	0.1	9.9	67.0	47	-75	13	9	13	28
		Traunsteinerhütte	1580	.	4.2	0.3	11.2	20.0	8.4	5.8	.	.	.	.	.	.	.	.	.	.	.	.	.	.	.	0.6	0.5	3.8	0.3	.	7.7	9.8	0.6	7.6	80.0			14	9	14	31
		Weißbach	611	0.3	4.5	0.0	8.3	20.0	5.0	9.0	.	.	.	.	.	.	.	.	.	.	1.3	.	.	.	.	0.3	.	3.3	0.4	.	8.0	5.9	0.5	10.1	78.1	61	-50	14	10	11	28
		Schwarzbachwacht	868	.	4.4	.	5.0	16.5	6.9	6.5	.	.	.	.	.	.	.	.	.	.	1.3	.	.	.	.	7.2	.	4.8	0.7	0.0	5.9	5.7	1.5	5.5	65.9	53	-57	12	12	10	28
		Jettenberg	510	.	2.8	.	4.7	16.5	3.5	6.4	.	.	.	.	.	.	.	.	.	.	0.0	.	.	.	.	0.1	.	2.3	0.5	0.0	4.1	3.6	0.1	4.6	47.1	41	-70	12	9	8	27
		Predigtstuhl	1575	.	2.7	.	0.7	2.4	3.8	6.1	.	.	.	.	.	.	.	.	.	.	.	.	.	.	.	0.8	.	4.1	0.5	0.5	2.2	5.9	2.0	9.3	60.0			13	9	13	31
		Bad Reichenhall	465	0.2	2.3	0.0	5.1	18.0	3.2	6.4	.	.	.	.	.	.	.	.	.	.	0.6	.	.	.	.	0.3	.	2.9	0.6	.	3.8	4.5	0.4	6.4	54.1	54	-46	13	9	9	8
		Hallthurm	693	.	4.6	.	7.6	14.2	4.6	0.3	.	.	.	.	.	.	.	.	.	.	.	.	.	.	.	3.2	.	1.2	0.9	1.1	9.8	6.7	2.1	4.7	60.9	56	-47	12	11	12	10
	Salzach	~~Freilassing~~ **	~~423~~	.	2.9	.	4.9	6.5	2.2	0.6	.	.	.	.	.	.	.	.	.	.	.	.	.	.	.	.	.	2.9	.	.	7.9	4.5	0.4	3.0	35.8	50	-36	10	8	7	7
		Oberteisendorf	522	1.2	1.4	.	6.0	11.1	4.0	6.0	.	.	.	.	.	.	.	.	.	.	.	.	.	.	.	0.5	.	3.0	0.5	.	8.5	6.5	0.5	4.0	53.2	48	-53	13	10	9	10
		Laufen	400	0.4	1.1	.	0.6	6.9	0.9	8.3	.	.	.	.	.	.	.	.	.	.	.	.	.	.	.	0.2	.	3.8	.	.	11.8	3.5	0.8	3.4	41.7	57	-31	12	7	7	7
		Waging	465	.	3.4	.	4.8	13.1	4.9	3.2	.	.	.	.	.	.	.	.	.	.	.	.	.	.	.	.	.	4.4	.	.	10.2	5.7	0.4	3.6	53.7	68	-25	10	9	6	7
		Burghausen	400	1.5	0.5	1.3	3.3	5.6	5.7	1.5	.	.	.	.	.	.	.	.	.	.	.	.	.	.	.	0.6	0.9	5.9	.	.	11.3	4.9	0.3	3.4	47.3	82	-11	14	10	8	9
	Inn	Simbach a. I.	340	1.0	1.1	0.1	3.0	8.3	5.1	1.7	.	.	.	.	0.1	.	.	.	.	.	.	.	.	.	.	.	0.0	1.0	9.5	1.2	.	10.3	4.5	1.9	4.2	53.6	87	-8	15	13	7	8
		Würding	321	.	1.7	.	2.8	5.6	5.3	0.6	.	.	.	.	.	.	.	.	.	.	.	.	.	.	.	.	0.9	9.3	0.5	.	4.6	3.4	1.5	3.1	38.1	61	-24	12	9	8	7
	Rott	Oberbergkirchen	490	1.2	1.9	0.3	4.8	7.3	5.1	2.8	.	.	.	.	.	.	.	.	.	.	0.2	.	.	.	.	0.5	1.3	(6.2)	.	.	8.5	5.5	0.8	3.5	49.9	102	+1	15	11	8	7
		Gangkofen	440	0.3	0.9	0.0	5.0	5.1	5.7	2.8	.	.	.	.	.	.	.	.	.	.	.	.	.	.	.	0.4	1.6	7.1	0.3	.	7.4	3.0	0.5	2.3	42.4	74	-15	14	9	10	9
		Eggenfelden	417	1.0	0.5	0.4	6.4	5.7	7.5	1.8	.	.	.	0.1	.	.	.	.	.	.	.	.	.	.	.	0.2	1.8	7.8	0.2	.	10.6	3.2	0.4	2.6	50.2	84	-10	16	10	9	10
		Wurmannsquick	509	.	1.5	0.4	3.2	3.9	6.6	2.5	.	.	.	.	.	.	.	.	.	.	.	.	.	.	.	0.5	0.4	5.4	0.1	.	8.1	1.9	0.8	1.6	36.9	64	-21	14	9	9	9
		Pfarrkirchen	381	0.8	0.7	0.1	6.3	5.5	5.7	3.1	.	.	.	0.0	.	.	.	.	.	.	.	.	.	.	.	0.2	0.0	2.4	9.1	0.2	.	8.5	3.0	0.9	1.8	47.7	80	-17	14	9	9	10
Donau	Donau	Oberfrauenwald	800	0.0	0.2	.	2.0	9.1	3.5	0.8	.	.	.	.	.	.	.	.	.	.	.	0.1	.	.	.	4.5	0.3	1.3	10.1	.	.	3.1	0.2	0.4	4.5	40.1	44	-51	14	8	12	14
		Obernzell	290	0.0	0.0	.	5.1	8.7	5.1	2.5	.	.	.	.	.	.	.	.	.	.	.	.	.	.	.	2.5	.	0.1	10.3	.	.	2.6	2.6	0.3	1.2	41.0	54	-35	17	9	8	10
		Wegscheid	721	0.0	1.3	.	2.3	5.3	5.4	1.1	.	.	.	.	.	.	.	.	.	.	.	.	.	.	.	3.6	.	1.0	10.0	.	.	2.6	1.4	0.2	2.4	30.6	28	-80	12	11	10	17

* Engelsberg 517 7395

** Ainring 430

660

1938 — Tägliche Niederschlagshöhen in Millimetern, gemessen um 7 Uhr morgens — Dezember

Flußgebiet		Ort	Seehöhe m	1	2	3	4	5	6	7	8	9	10	11	12	13	14	15	16	17	18	19	20	21	22	23	24	25	26	27	28	29	30	31	Monatssumme mm	% d. Norm.	Abweichung v. d. Norm.	Zahl der Tage mit Niederschl. ≥0.1	≥1.0	≥0.1	☒
Elbe																																									
Moldau	Lalsatz	Weitra	599	.	.	.	.	.	2.5	7.2	.	.	.	.	.	.	.	.	.	0.5	.	.	0.4	.	11.2	.	.	13.7	1.8	.	.	.	.	1.3	38.6			6	6	6	15
		Gmünd	490	.	.	.	.	0.0	3.9	3.4	.	.	.	.	.	.	.	.	.	0.0	.	.	.	.	5.7	3.0	7.9	7.1	.	.	.	.	0.4	30.3			7	6	5	
		Heidenreichstein	560	.	7.6	.	.	1.1	.	0.8	.	.	.	.	.	.	7.1	.	.	0.6	.	.	1.1	.	14.5	0.6	.	20.1	1.1	1.1	.	.	1.7	1.4	52.2			13	10	9	
		Litschau	530	.	.	.	.	.	4.3	.	.	.	.	.	.	.	.	.	.	0.3	.	.	.	.	11.7	0.2	0.2	11.0	1.8	.	.	.	.	6.0	34.3	66	-18	8	3	7	16
Rhein																																									
Rhein	Ill Mündung bis Quelle	Vermunt	1750	4.0	4.2	3.1	.	8.9	0.8	12.2	6.7	.	.	.	.	.	.	.	.	.	.	.	.	.	0.3	4.0	.	0.4	.	0.4	4.2	11.6	1.3	8.4	70.5			15	11	13	31
		Gaschurn	964	5.8	.	3.5	.	8.4	6.2	0.7	.	.	.	.	.	.	.	.	.	.	.	0.3	.	.	3.7	.	.	.	1.1	0.3	5.2	10.3	0.7	8.5	54.7	67	-27	13	9	13	29
		Gargellen	1580	11.3	0.1	10.2	11.0	11.0	4.2	2.7	.	.	.	.	.	.	.	.	.	.	.	.	.	.	3.6	.	.	.	0.1	.	5.2	10.4	1.0	12.5	83.3	82	-19	13	11	12	31
		Silbertal	889	0.6	.	0.6	11.0	.	.	.	3.5	.	.	.	.	.	.	.	.	.	.	0.6	.	.	3.0	.	.	.	.	.	9.0	15.9	.	11.0	54.7	52	-51	3	6	8	
		Tschagguns	684	5.6	2.2	.	13.6	.	2.8	4.8	.	.	.	.	.	.	.	.	.	.	.	0.0	.	.	1.7	.	.	0.4	0.5	.	5.2	9.8	1.5	7.1	55.2	57	-42	12	10	8	16
		Langen a. Arlberg	1220	8.1	7.3	7.3	17.1	2.3	8.6	4.3	.	.	.	.	.	.	.	.	.	.	.	0.3	.	.	3.6	.	.	.	.	.	12.6	19.4	2.1	17.2	104.7	58	-75	13	12	11	31
		Bludenz (Bürs)	590	4.2	1.2	.	12.0	.	7.9	.	.	.	.	.	.	.	.	.	.	.	.	0.5	.	.	8.3	7.6	.	2.9	.	.	.	10.1	8.3	7.1	53.1	64	-33	11	9	8	
		Lünersee	1969	7.2	.	3.7	10.2	1.7	10.4	4.6	.	.	.	.	.	.	.	.	.	.	.	0.7	.	.	1.1	5.1	.	0.4	.	.	8.3	16.2	2.0	12.4	84.0			14	12	14	31
		Fontanella	1100	4.5	4.3	.	15.9	3.5	7.8	5.0	.	.	.	.	.	.	.	.	.	.	.	2.8	.	.	.	1.1	.	0.6	.	.	12.4	20.4	1.5	13.3	93.1			13	12	13	16
		Thüringen	550	3.6	.	0.3	3.6	1.2	4.8	.	.	.	.	.	.	.	.	.	.	.	.	3.1	.	.	4.2	.	.	0.6	.	.	7.2	10.4	.	6.8	45.0	46	-53	11	9	8	13
		Feldkirch	479	1.2	.	.	6.5	.	5.1	1.2	.	.	.	.	.	.	.	.	.	.	.	1.5	.	.	.	2.6	.	1.1	.	.	5.7	9.2	0.3	4.8	71.2	90	- 8	11	10	8	13
Rhein	Rhein	Meiningen	410	1.8	.	.	12.0	1.8	7.1	1.7	0.2	.	.	.	.	.	.	.	.	.	.	1.7	0.2	0.5	2.5	.	.	1.6	.	.	6.7	15.6	0.5	3.9	57.2	71	-24	15	11	10	
		Laterns	912	2.3	0.1	7.7	14.7	2.5	2.9	19.8	3.3	.	.	.	.	.	.	.	.	.	.	2.0	0.1	.	3.6	.	.	.	.	0.3	10.2	13.8	3.4	8.6	90.0	87	-14	16	13	12	22
		Mäder	416	1.7	.	.	9.9	1.6	10.3	1.7	.	.	.	.	.	.	.	.	.	.	.	2.5	1.0	0.9	2.2	.	.	.	.	.	5.3	13.4	0.5	2.4	54.0	70	-23	13	11	8	13
Bodensee	Bodensee	Hohenems	430	2.0	0.8	2.0	10.0	0.5	18.0	6.4	.	.	.	.	.	.	.	.	.	.	.	2.3	0.5	.	3.1	0.7	.	.	.	.	6.3	17.0	1.2	2.1	72.9	82	-16	15	11	8	
		Gütle	520	2.4	0.1	3.2	8.6	2.4	23.2	10.0	.	.	.	.	.	.	.	.	.	0.3	.	2.1	1.1	.	4.4	.	.	0.5	.	.	9.0	28.8	2.0	4.2	102.3	81	-24	16	13	12	
		Bildstein	650	4.1	1.5	.	2.5	3.7	1.4	3.0	.	.	.	.	.	.	.	.	.	3.3	.	.	.	.	3.6	.	.	1.5	.	.	13.0	30.0	2.0	3.3	73.1	80	-18	13	13	10	
	Bregenzer Ache	Schröcken	1260	4.1	.	5.9	19.0	3.0	5.0	2.8	.	.	.	.	.	.	.	.	.	.	2.5	.	.	0.8	.	.	1.5	0.6	.	9.5	20.3	1.0	12.0	83.2	46	-98	14	12	14	26
		Au	800	3.2	0.4	0.7	21.6	0.3	7.5	10.4	.	.	.	.	.	.	.	.	.	0.2	0.1	.	.	.	1.4	.	.	.	0.4	.	8.7	8.9	6.9	3.2	63.9	41	-95	15	8	12	
		Damüls	1428	3.9	0.1	1.8	20.0	3.1	9.5	4.2	.	.	.	.	.	.	.	.	.	0.1	0.8	0.3	.	.	2.9	0.8	.	0.5	0.2	0.1	10.1	12.4	1.4	12.3	82.5	42	-113	13	11	14	
		Bizau	700	3.0	.	1.3	17.0	0.5	11.4	4.8	.	.	.	.	.	.	.	.	.	.	.	0.7	0.0	.	0.8	.	.	.	.	0.5	11.0	17.5	1.7	9.5	74.7	52	-68	13	9	10	9
		Andelsbuch	601	3.8	.	.	13.6	6.5	2.8	4.8	.	.	.	.	.	.	.	.	.	.	.	0.0	.	.	1.7	.	.	.	.	.	5.2	10.5	1.5	7.1	57.5			10	10	9	
		Sibratsgfäll	931	4.5	0.3	3.5	14.7	4.0	24.0	6.0	.	.	.	.	.	.	.	.	.	.	.	1.8	0.3	.	2.3	.	.	1.0	.	.	11.5	26.5	1.4	11.9	113.7	72	-43	15	13	12	20
		Sulzberg	1007	3.0	.	4.2	6.0	.	22.0	.	.	.	.	.	.	.	.	.	.	.	.	0.2	2.0	.	0.7	.	.	.	.	.	13.3	20.6	2.4	7.5	82.1	48	-88	11	9	9	
	B.	Bregenz	412	2.9	.	1.6	6.6	2.0	18.0	3.2	.	.	.	.	.	.	.	.	.	.	.	2.0	0.4	0.8	0.9	.	.	0.4	.	.	13.0	27.5	0.5	2.8	76.6	83	-15	15	10	11	14
Donau																																								
Donau oberhalb des Inn	L.	Mittelberg	1270	5.3	.	2.8	6.1	5.8	5.3	1.8	.	.	.	.	.	.	.	.	.	.	0.2	.	.	.	1.4	.	.	0.7	.	0.5	9.8	11.4	0.3	8.1	59.7	36	-104	14	10	13	26
	Lech	Zürs	1720	.	10.0	11.3	9.5	26.0	3.1	5.9	.	.	.	.	.	.	.	.	.	.	.	.	.	.	1.5	.	.	1.2	.	7.0	2.0	5.5	0.3	9.5	88.0	86	- 15	13	12	13	31
		Lech	1454	5.0	.	9.5	12.5	0.5	4.0	1.0	.	.	.	.	.	.	.	.	.	.	.	.	.	.	0.5	.	.	0.3	.	0.9	0.2	8.3	7.4	7.8	52.4	55	- 44	13	8	8	31
		Holzgau	1103	5.0	0.9	1.9	12.0	0.4	3.6	1.2	.	.	.	.	.	.	.	.	.	.	0.2	0.4	.	.	0.8	.	.	0.7	.	0.1	3.4	4.8	.	6.9	42.3	37	-72	15	8	11	31
		Gramais	1318	1.9	0.0	0.0	.	.	13.9	.	.	.	.	.	.	.	.	.	.	.	.	.	.	.	(4.0)	.	.	(2.9)	.	(3.9)	.	(4.9)	.	(8.0)	42.8			7	7	6	15
		Hinterhornbach	1101	.	3.2	.	1.0	14.8	0.1	5.0	.	.	.	.	.	.	.	.	.	.	.	.	.	.	1.4	.	.	0.3	.	.	5.8	5.6	.	37.0	25	-109	9	7	8	
		Namlos	1263	1.3	0.8	.	9.3	.	10.0	0.6	.	.	.	.	.	.	.	.	.	.	.	.	.	.	1.7	.	.	0.8	.	.	3.2	9.5	4.3	6.8	43.9	40	-66	11	8	9	
		Forchach	905	2.0	0.4	0.3	10.3	0.0	4.1	3.4	.	.	.	.	.	.	.	.	.	.	.	.	.	.	0.3	.	.	0.6	.	0.2	4.4	2.1	0.0	5.3	34.0	32	-71	12	7	10	28
		Höfen	869	1.6	.	.	14.3	.	3.6	.	.	.	.	.	.	.	.	.	.	.	.	.	.	.	1.4	.	.	0.8	.	.	4.5	5.3	.	9.6	41.7	34	-81	8	7	6	16
		Berwang	1336	.	.	3.6	2.2	2.8	.	.	.	.	.	.	.	.	.	.	.	.	.	.	.	.	.	.	.	1.8	.	6.4	4.4	7.6	.	.	28.8	29	-69	7	7	7	29
		Plansee	976	.	.	2.3	8.0	.	10.2	2.3	.	.	.	.	.	.	.	.	.	.	.	.	.	.	1.0	0.2	.	1.5	.	6.0	.	7.3	0.2	19.2	53.2			11	9	10	16
		Tannheim	1094	.	0.0	.	12.4	.	2.0	5.3	.	.	.	.	.	.	.	.	.	.	.	.	0.0	.	0.6	1.5	.	.	.	0.0	.	7.5	6.5	12.0	47.8	41	-69	8	7	8	28
	L.	Scharnitz	963	2.4	2.6	3.2	.	7.2	5.4	2.2	.	.	.	.	.	.	.	.	.	.	.	.	.	.	1.3	2.4	.	.	.	4.6	.	2.3	.	.	33.6	40	-50	10	10	10	15

1938 — Tägliche Niederschlagshöhen in Millimetern, gemessen um 7 Uhr morgens — Dezember

Flußgebiet		Ort	Seehöhe m	1	2	3	4	5	6	7	8	9	10	11	12	13	14	15	16	17	18	19	20	21	22	23	24	25	26	27	28	29	30	31	Monatssumme mm	% d. Norm.	Abweichung v. d. Norm.	Zahl der Tage mit Niederschl. ≥0.1	≥1.0	☃ ≥0.1	⊠
Donau o. d. Inn	Isar	Seefeld	1176	1.8	1.5	2.3	5.3		2.5	2.0	·	·	·	·	·	·	·	·	·	·	·	·	·	·	1.4	0.9	·	1.1	0.3	·	3.5	1.4	·	6.7	31.5	34	-67	13	11	12	31
		Oberleutasch	1126	0.4	4.8	4.0	8.2	1.9	0.3	3.2	·	·	·	·	·	·	·	·	·	·	·	·	·	·	·	0.4	·	1.0	·	·	3.8	1.5	0.4	5.7	35.1	43	-47	13	9	13	30
		Hinterriß	930	·	2.7	·	13.5	1.3	9.3	3.0	·	·	·	·	·	·	·	·	·	·	·	·	·	·	1.5	0.6	·	1.2	·	·	5.2	7.5	0.5	8.5	49.6	48	-54	12	10	11	28
		Pertisau	950	·	1.7	2.8	7.5	2.7	7.3	1.2	·	·	·	·	·	·	·	·	·	·	·	·	·	·	·	0.1	·	0.1	0.2	·	0.1	5.8	4.6	13.2	43.3	38	-71	13	9	12	18
		Achenkirch	922	·	3.8	·	·	10.0	7.5	·	·	·	·	·	·	·	·	·	·	·	·	·	·	·	·	·	·	·	·	·	10.0	12.0	3.0	2.0	48.3	51	-47	7	4	7	29
		Ehrwald	993	2.8	1.4	3.3	4.1	6.2	7.1	·	·	·	·	·	·	·	·	·	·	·	·	·	·	·	1.8	·	·	·	·	·	7.0	2.2	·	13.6	43.5	61	-27	10	10	8	11
Inn	Sanna bis Grenze	Nauders	1362	·	3.0	0.3	7.2	·	·	·	·	·	·	·	·	·	·	·	·	·	·	·	·	·	3.2	1.8	2.6	·	·	·	·	·	·	2.1	22.4	44	-29	7	6	6	18
		Spiß	1628	·	2.1	1.1	8.0	·	·	0.5	·	·	·	·	·	·	·	·	·	·	·	0.8	·	2.6	·	1.3	1.7	·	1.1	·	·	0.9	·	2.6	22.7	33	-46	11	6	11	
		Riedl. Oberinntal	877	·	3.3	2.0	3.6	·	·	·	·	·	·	·	·	·	·	·	·	·	·	·	·	·	·	·	·	·	·	·	·	0.4	0.6	1.8	13.7	36	-24	6	4	5	4
		Obladis	1386	1.4	2.3	1.1	3.1	·	·	2.3	·	·	·	·	·	·	·	·	·	·	·	·	·	·	0.3	2.1	·	·	·	·	1.5	1.2	·	2.5	18.8			10	9	9	8
		Feuchten	1285																																					
		Landeck	813	·	3.5	2.8	·	5.1	1.0	·	·	·	·	·	·	·	·	·	·	·	·	·	·	·	·	·	·	·	·	·	·	·	·	·	12.4	23	-92	4	4	1	
	Sanna	Waldhäusl	1627	·	3.3	13.9	1.7	9.0	1.9	·	·	·	·	·	·	·	·	·	·	·	·	0.6	1.9	·	2.1	·	·	2.1	·	·	10.6	12.1	0.2	8.9	68.5	43	-97	13	11	13	31
		St. Anton a. Arlb.	1307	·	·	2.0	6.8	·	3.2	·	·	·	·	·	·	·	·	·	·	·	·	0.5	·	·	·	·	·	·	0.6	·	·	3.3	·	4.5	20.9	15	-119	7	5	6	31
		~~Galltür~~ Galtür	1590	·	4.4	0.0	6.4	0.0	0.8	3.4	·	·	·	·	·	·	·	·	·	·	·	·	·	0.0	5.4	0.0	2.8	·	0.8	·	2.8	3.8	0.0	2.4	33.8	59	-23	10	8	10	
		See	1073	4.3	6.2	·	·	14.2	3.7	2.7	·	·	·	·	·	·	·	·	·	·	·	·	·	·	·	·	·	·	·	·	·	·	2.2	3.5	36.8	47	-41	7	7	4	31
	Inn	Fernpass	1209	·	·	·	·	28.6	8.1	·	·	·	·	·	·	·	·	·	·	·	·	·	18.1	·	4.0	·	4.0	·	·	·	18.1	·	6.1	56.0	143.0			8	8	8	27
		Imst	826	4.2	1.7	1.1	1.0	·	0.3	·	·	·	·	·	·	·	·	·	·	·	·	·	0.4	·	·	·	·	·	0.3	·	·	·	·	1.9	10.9	17	-54	8	5	5	12
		Plangeroß	1616	·	1.0	4.1	2.2	·	2.3	·	·	·	·	·	·	·	·	·	·	·	·	·	1.9	·	1.2	3.5	2.7	·	·	·	1.2	1.9	0.9	1.6	23.5	31	-57	12	11	12	31
		St. Leonhard	1371	0.2	3.5	5.2	3.2	·	1.4	0.3	·	·	·	·	·	·	·	·	·	·	·	·	0.3	0.5	1.5	0.8	3.2	0.6	0.5	0.2	0.4	0.4	0.2	0.7	23.1	47	-26	18	6	18	31
		Rietzenried	1080	1.2	5.5	2.0	3.1	·	1.7	·	·	·	·	·	·	·	·	·	·	·	·	·	·	1.5	1.6	1.0	·	1.0	1.2	·	0.2	·	·	·	20.0			11	10	11	
	Ötz	Vent	1892	·	2.8	·	·	·	·	·	·	·	·	·	·	·	·	·	·	·	·	·	·	·	18.5	6.4	10.2	11.4	·	·	·	·	·	·	48.3	110	+4	5	5	5	
		Obergurgl	1927	·	·	0.2	2.1	·	·	·	·	·	·	·	·	·	·	·	·	·	·	·	·	·	19.1	4.0	19.0	·	·	·	7.3	1.2	0.4	·	68.3	129	+15	8	6	8	12
		Sölden	1377	0.0	2.9	2.1	·	1.1	2.2	0.0	·	·	·	·	·	·	·	·	·	·	·	·	9.5	7.3	5.5	0.0	·	·	5.1	2.8	2.7	0.4	2.2	2.1	45.9	107	+3	13	12	12	
		Längenfeld	1179	·	·	9.4	4.1	2.2	·	·	·	·	·	·	·	·	·	·	·	·	·	·	·	·	18.4	8.3	6.0	·	·	1.0	1.8	·	·	·	51.2	107	+3	8	8	8	21
		Ötz	775	3.0	3.0	·	7.6	4.8	·	·	·	·	·	·	·	·	·	·	·	·	·	·	0.8	2.4	·	3.7	2.2	2.6	0.8	·	·	·	1.6	0.9	27.6	75	-9	12	9	9	17
		Marlstein	1789	5.0	·	·	·	·	·	·	·	·	·	·	·	·	·	·	·	·	·	·	·	·	·	·	·	·	·	·	·	·	·	10.0	15.0	30	-35	2	2	2	1
	Inn	Obsteig	950	5.2	2.0	·	2.3	·	2.3	·	·	·	·	·	·	·	·	·	·	·	·	·	·	2.1	·	·	·	·	·	·	·	·	6.1	20.0	33	-40	6	6	5	
		Roßkogelhütte	1780	·	·	·	·	·	8.2	·	·	·	·	·	·	·	·	·	·	·	·	·	·	5.0	·	2.6	·	·	3.2	3.4	·	·	1.2	3.5	27.1			7	7	7	26
		Gries im Sellrain	1238	·	5.2	·	6.5	·	3.3	·	·	·	·	·	·	·	·	·	·	·	·	·	1.2	7.8	1.5	2.4	·	2.0	1.0	1.0	1.5	·	·	·	33.6	50	-33	11	11	11	30
		Innsbruck	582	0.2	2.2	3.3	3.1	0.0	0.7	0.5	·	·	·	·	·	·	·	·	·	0.0	0.2	0.0	·	0.0	4.6	6.0	0.0	0.3	0.4	0.0	0.6	0.5	0.3	1.1	24.2	38	-39	15	6	14	10
	Sill	Brenner	1358	0.6	2.6	·	2.5	·	0.9	0.2	·	·	0.5	0.3	·	·	·	·	·	·	·	·	1.3	7.1	12.0	6.5	2.2	·	0.8	·	0.6	0.2	·	0.6	38.9	65	-21	16	7	13	20
		Trins	1214	·	2.2	1.4	2.5	·	·	1.8	·	·	·	·	·	·	·	·	·	·	·	·	·	3.8	9.5	6.4	0.8	·	1.4	·	·	1.5	·	1.6	32.9	46	-38	11	10	11	18
		Matrei a. Brenner	993	·	2.5	0.7	3.0	·	·	2.0	·	·	·	·	·	·	·	·	·	·	·	·	·	5.9	4.5	0.2	1.1	·	1.0	·	·	0.5	·	·	21.4	33	-43	10	7	8	12
		Schönberg	1014	·	2.7	1.6	3.3	·	2.2	1.7	·	·	·	·	·	·	·	·	·	·	0.4	·	·	0.1	9.3	5.5	0.2	0.6	0.3	·	0.2	0.4	·	·	28.5	54	-24	14	7	10	19
	Inn	Hafelekar	2260	0.7	2.2	1.6	1.4	3.5	1.2	1.1	·	·	·	·	·	·	·	·	·	·	·	·	·	0.3	2.6	2.6	·	0.2	·	·	5.5	3.8	0.8	5.7	33.2			15	11	15	29
		Hall in Tirol	560	·	0.3	2.2	18.2	·	·	0.4	·	·	·	·	·	·	·	·	·	·	·	·	·	·	0.6	2.7	·	0.4	0.8	·	·	0.8	·	·	26.4	95	-32	9	3	8	
		St. Michael i. Gnadenw.	875	·	3.2	·	2.8	1.6	1.1	2.7	·	·	·	·	·	·	·	·	·	·	·	·	·	·	2.0	1.4	·	0.4	0.9	·	1.5	1.3	0.9	0.4	20.6	24	-64	13	9	12	19
		Schwaz	535	·	1.5	·	4.6	2.5	·	·	·	·	·	·	·	·	·	·	·	·	·	·	·	·	·	·	·	0.3	·	·	0.8	3.4	·	0.9	14.0	26	-56	7	4	6	
		Rotholz	536	·	1.7	·	4.6	6.2	·	1.6	·	·	·	·	·	·	·	·	·	·	·	·	·	·	·	1.9	·	2.3	1.8	·	2.0	3.1	·	2.1	27.3	32	-58	10	10	7	7
	Ziller	Ginzling	999	·	3.4	1.5	3.7	·	·	6.4	·	·	·	·	·	·	·	·	·	·	·	·	·	·	4.6	3.5	1.0	0.5	0.3	·	·	1.5	1.5	·	27.9			11	9	9	16
		Vord. Tux (Lannersb.)	1290	·	3.3	1.5	3.5	·	2.5	4.5	·	·	·	·	·	·	·	·	·	·	·	·	·	·	4.3	5.2	1.2	1.1	0.5	0.2	·	1.6	0.8	0.9	31.1	60	-21	14	10	14	23
		In der Au	1276	·	2.2	1.7	4.3	1.4	1.7	5.0	·	·	·	·	·	·	·	·	·	·	·	·	·	·	2.5	1.9	3.1	·	2.3	·	1.4	2.2	1.7	·	31.4			13	13	12	17
		Brandberg	1092	·	1.4	4.4	0.1	0.6	5.0	·	·	·	·	·	·	·	·	·	0.1	0.1	0.1	·	·	0.6	5.5	0.1	2.6	·	·	·	0.4	6.2	·	2.3	30.1	44	-39	15	7	11	18
		Gerlos	1241	·	10.3	3.0	3.7	1.0	1.5	4.0	·	·	·	·	·	·	·	·	·	·	·	·	·	·	·	4.1	·	1.5	0.8	·	·	4.7	0.9	3.4	38.9	49	-41	12	9	12	31
		Ried i. Zillertal	572	0.8	5.7	·	2.1	·	0.8	·	·	·	·	·	·	·	·	·	·	·	·	·	·	·	·	0.8	·	0.3	·	·	·	3.8	1.2	1.7	16.6	26	-47	8	5	5	7
	Großache bis Ziller	Erzh. Johann-Klause	822	·	4.3	·	3.5	8.4	8.7	3.0	·	·	·	·	·	·	·	·	·	·	·	·	·	·	·	0.4	·	1.2	·	·	·	7.5	4.9	0.5	42.4	34	-82	10	8	9	14
		Pinegg	710	·	4.0	·	3.3	8.1	8.4	3.0	·	·	·	·	·	·	·	·	·	·	·	·	·	·	·	·	·	3.0	·	·	·	14.0	4.8	·	48.6			8	8	7	12

1938 Tägliche Niederschlagshöhen in Millimetern, gemessen um 7 Uhr morgens **Dezember**

Flußgebiet		Ort	Seehöhe m	1	2	3	4	5	6	7	8	9	10	11	12	13	14	15	16	17	18	19	20	21	22	23	24	25	26	27	28	29	30	31	Monatssumme mm	% d. Norm.	Abweichung v. d. Norm.	Zahl der Tage mit Niederschl. ≥0.1	≥1.0	≥10.0	≥0.1
Inn	Großache bis Ziller	Steinberg	1000	·	·	·	·	17.4	4.1	·	·	·	·	·	·	·	·	·	·	·	·	·	·	·	0.4	·	·	0.6	·	0.2	11.2	6.2	0.5	14.1	54.7	43	-71	9	5	9	26
		Oberau	936	·	0.2	8.1	0.6	7.4	0.3	1.3	3.7	·	·	·	·	·	·	·	·	·	·	·	·	·	0.3	·	1.1	1.9	·	·	1.2	2.3	·	0.6	29.0			13	8	7	
		Kelchsau	820	·	3.5	·	5.4	3.4	1.2	·	·	·	·	·	·	·	·	·	·	·	·	·	·	·	·	0.5	·	1.6	0.5	·	6.6	2.2	1.4	13.3	38.6	47	-45	11	8	8	9
		Kirchbichl	490	·	6.8	2.8	3.2	1.4	·	2.6	·	·	·	·	·	·	·	·	·	·	·	·	·	·	·	0.2	·	1.4	·	·	1.6	2.5	·	9.4	32.1	37	-54	10	9	5	6
		Ellmau	810	·	4.0	1.8	3.0	9.0	2.4	2.0	·	·	·	·	·	·	·	·	·	·	·	·	·	·	·	2.2	·	3.8	·	·	2.0	6.5	12.0	9.5	58.2	66	-38	12	12	10	
		Kufstein	505	·	4.4	3.8	3.7	8.4	1.7	3.3	·	·	·	·	·	·	·	·	·	·	·	·	·	·	·	0.1	·	2.8	0.1	·	2.5	4.1	0.4	8.3	43.6			13	10	9	
	Großache	Jochberg	980	·	4.0	3.0	6.4	5.3	7.2	·	·	·	·	·	·	·	·	·	·	·	·	·	·	·	·	1.0	·	·	·	·	·	8.0	·	13.8	48.7	58	-40	8	8	8	29
		Kitzbühel	763	·	16.2	2.4	3.6	4.8	2.3	·	·	·	·	·	·	·	·	·	·	·	·	·	·	·	·	2.4	1.2	1.5	·	·	7.1	4.1	6.4	8.4	60.4	73	-23	12	12	9	14
		Hahnenkamm	1655	·	3.8	2.2	4.4	6.3	1.6	3.6	·	·	·	·	·	·	·	·	·	·	·	·	·	·	·	1.8	·	·	·	·	4.6	3.0	0.9	6.9	39.1			11	10	10	30
		Kirchberg i. Tir.	823	0.2	3.9	2.8	4.5	2.5	3.3	1.2	·	·	·	·	·	·	·	·	·	·	·	·	·	0.1	1.0	·	2.3	·	·	2.1	3.0	0.8	10.5	38.2	45	-46	14	11	9	15
		St. Johann i. Tir.	663	·	·	·	·	23.0	1.0	·	·	·	·	·	·	·	·	·	·	·	·	·	·	·	·	·	·	·	·	·	·	9.5	·	7.5	47.0	95	-58	4	4	3	20
		Hochfilzen	952																																						
		Fieberbrunn	788	·	7.7	·	·	17.2	2.8	4.7	·	·	·	·	·	·	·	·	·	·	·	·	·	·	·	6.3	·	0.6	0.1	·	5.2	3.2	0.4	7.6	49.8	43	-65	11	7	10	27
		Kössen	588	·	5.4	5.1	8.2	9.8	5.2	4.8	·	·	·	·	·	·	·	·	·	·	·	·	·	·	·	1.1	·	2.2	·	·	10.0	4.6	0.2	9.2	65.8	53	-59	12	11	8	28
		Walchsee	660	·	19.9	·	12.4	4.7	17.2	·	·	·	·	·	·	·	·	·	·	·	·	·	·	·	·	·	·	3.4	1.6	·	5.8	3.9	·	4.7	68.6	57	-51	9	9	7	19
	Salzach	Krimmler Tauernh.	1621	·	1.8	·	·	·	·	4.5	·	·	·	·	·	·	·	·	·	·	·	·	·	·	·	3.8	·	·	1.9	·	0.9	·	1.2	·	13.6	31	-30	6	5	6	20
		Krimml	1050	·	13.5	0.6	3.2	0.0	·	2.5	·	·	·	·	·	·	·	·	·	0.0	0.0	·	·	·	0.3	2.9	0.6	2.0	0.9	0.0	·	5.6	·	1.6	33.7	60	-22	11	7	11	18
		Paß Thurn	1207	·	3.3	0.2	5.5	3.5	5.5	6.8	·	·	·	·	·	·	·	·	·	·	·	·	·	·	·	2.8	2.4	1.8	0.5	·	1.3	7.3	0.2	11.9	53.0			14	11	14	19
		Stuhlfelden	773	·	3.2	1.1	1.7	0.9	1.8	0.7	·	·	·	·	·	·	·	·	·	·	·	·	·	·	0.5	1.7	2.0	2.1	0.5	·	1.7	1.0	·	6.4	25.9	37	-44	14	10	10	12
		Moserboden	1960	·	1.8	3.3	4.4	1.8	·	13.6	·	·	·	·	·	·	·	·	·	0.9	·	·	·	·	·	·	2.2	2.3	0.2	·	0.4	6.1	1.3	7.7	46.0	31	-104	13	10	13	31
		Kaprun	750	·	2.1	0.3	1.8	·	·	1.2	·	·	·	·	·	·	·	·	·	·	·	·	·	·	0.2	0.6	5.5	2.7	·	·	1.4	1.0	·	5.2	22.0	32	-47	11	8	8	13
		Zell am See	755	·	2.8	0.1	2.2	2.0	1.6	2.6	·	·	·	·	·	·	·	·	·	·	·	·	·	·	·	0.1	1.9	1.0	·	·	1.4	0.9	·	5.1	20.9	31	-47	12	9	8	11
		Schmittenhöhe	1935	·	1.0	·	1.2	5.4	2.2	1.5	·	·	·	·	·	·	·	·	·	·	·	·	·	·	·	7.2	2.3	1.0	·	·	·	3.5	1.3	5.6	26.2	22	-94	11	11	11	31
		Ferleiten	1147	·	1.2	2.9	3.0	·	3.0	3.3	·	·	·	·	·	·	·	·	·	2.3	·	·	·	·	1.1	1.6	1.8	2.1	0.4	·	1.0	2.8	0.5	7.8	34.8			13	13	14	21
		~~Taxenbach~~ ×	~~685~~	·	2.1	0.3	·	10.7	·	11.0	·	·	·	·	·	·	·	·	·	0.8	·	·	·	·	·	·	2.3	2.9	1.0	·	2.1	5.2	1.2	7.1	46.7			12	10	12	31
		Sonnblick	3106	7.2	13.0	3.4	2.0	4.2	2.9	3.8	·	·	·	5.4	10.8	·	·	·	·	0.7	·	·	4.9	21.5	11.6	9.4	3.2	0.6	0.2	·	1.6	3.2	1.0	2.8	113.4			21	18	21	31
		Bucheben	1140	·	·	5.8	2.2	·	0.8	4.8	·	·	·	·	·	·	·	·	·	0.7	·	·	·	·	0.0	1.8	4.5	2.5	0.8	0.0	1.5	1.4	·	8.8	35.6	43	-36	12	10	11	18
		Rauris	914	·	1.2	3.4	3.0	0.4	2.5	2.4	·	·	·	·	·	·	·	·	·	·	·	·	·	·	·	1.0	5.8	3.4	·	·	1.6	0.4	·	5.8	30.9	49	-32	12	10	8	16
		Dienten	1071	·	4.5	7.3	3.8	19.2	2.6	8.3	·	·	·	·	·	·	·	·	·	·	·	·	·	·	·	0.7	1.7	2.4	0.7	·	4.7	4.0	1.2	6.5	67.6	51	-64	14	12	14	28
		Naßfeld	1625	·	2.2	2.0	3.5	1.5	2.5	7.0	·	·	·	·	·	·	·	·	·	·	·	·	·	·	·	5.0	·	·	2.5	·	·	5.0	2.2	5.0	38.4	40	-58	11	11	10	16
		Böckstein	1120	1.2	2.1	3.5	1.6	1.2	0.9	·	·	·	·	·	·	·	·	·	·	2.7	·	·	·	·	0.8	1.7	4.4	3.6	0.2	·	0.6	0.1	·	5.1	29.7	37	-51	15	10	13	22
		Bad-Gastein	1023	·	1.3	5.1	2.0	1.2	0.2	2.0	·	·	·	·	·	·	·	·	·	0.0	·	·	·	0.3	0.4	2.4	8.0	3.7	0.6	·	0.5	0.5	·	6.3	34.5	48	-37	15	9	12	16
		Dorf-Gastein	836	·	2.5	5.9	3.8	1.2	3.4	1.8	·	·	·	·	·	·	·	·	·	0.3	·	·	·	·	·	·	0.8	6.0	1.8	·	2.3	0.4	0.3	2.3	32.8	56	-26	14	10	12	18
		Hüttschlag	1020	·	0.7	2.9	2.8	3.2	1.6	1.7	·	·	·	·	·	·	·	·	·	0.4	·	·	·	·	·	0.7	2.7	3.6	0.8	·	0.7	0.6	0.3	2.1	24.8	33	-51	15	8	12	19
		Großarl	920	·	1.7	2.6	3.5	3.7	2.5	3.3	·	·	·	·	·	·	·	·	·	0.1	·	·	·	·	0.0	0.1	1.9	3.7	0.3	·	1.5	1.5	0.2	1.7	28.3	35	-54	15	11	13	16
		Tappenkarsee	1762	·	1.4	4.8	1.8	8.5	2.5	7.0	·	·	·	·	·	·	·	·	·	0.6	·	·	·	·	0.8	2.4	4.1	2.1	0.4	·	·	2.3	·	1.8	40.5			14	11	14	31
		Mitterkleinarl	1040	·	4.6	3.4	4.7	6.2	·	3.1	·	·	·	·	·	·	·	·	·	·	·	·	·	·	·	2.2	3.4	·	2.6	·	0.0	1.2	0.0	1.7	33.1	38	-55	10	10	7	29
		Wagrain	898	·	2.2	3.7	8.2	·	·	5.0	·	·	·	·	·	·	·	·	·	0.5	·	·	·	·	0.5	0.3	3.3	·	0.7	·	2.6	0.5	2.2	6.1	36.0			13	8	12	28
		St. Johann i. Pongau	606	·	2.5	1.2	3.2	3.0	1.2	2.8	·	·	·	·	·	·	·	·	·	2.9	·	·	·	·	·	0.2	3.1	·	0.1	·	2.2	2.5	0.7	1.7	27.3	39	-54	14	11	11	17
		Hochkönig	2900																																						
		Mitterberg	1350	·	3.2	1.5	4.2	15.2	4.1	4.7	·	·	·	·	·	·	·	·	·	0.4	0.3	·	·	·	·	0.2	·	·	4.6	0.3	2.8	4.5	2.0	6.0	54.2	44	-69	15	11	15	31
		Bischofshofen	550	·	3.3	1.6	2.5	9.0	0.7	3.2	·	·	·	·	·	·	·	·	·	·	·	·	·	·	·	0.6	·	·	2.2	·	1.1	1.6	·	4.9	30.7	47	-35	11	9	8	18
		Eben im Pongau	857	·	2.3	0.2	1.2	11.1	·	4.5	·	·	·	·	·	·	·	·	·	·	·	·	·	·	·	·	·	2.4	0.6	·	1.6	2.6	0.4	1.7	28.6	39	-44	11	8	9	20
		Hüttau	708	·	3.2	1.5	2.6	8.2	2.7	0.9	·	·	·	·	·	·	·	·	·	·	·	·	·	·	·	1.2	0.2	4.1	0.5	·	2.5	1.9	2.3	3.5	33.3	43	-45	14	10	12	28
		Werfenweng	1000	·	2.5	0.5	2.0	7.5	·	4.0	·	·	·	·	·	·	·	·	·	1.5	·	·	·	·	·	1.0	·	3.0	1.5	·	4.0	0.5	·	4.1	32.1	38	-52	12	10	10	15
		St. Martin i. L.	969	·	2.5	·	1.4	20.0	1.5	3.1	·	·	·	·	·	·	·	·	·	0.3	·	·	·	·	·	0.2	·	2.6	0.3	·	2.8	2.6	0.5	3.2	41.2	49	-43	13	9	11	28
		Annaberg	777																																						
		Rußbachsag	811	·	2.0	1.1	3.5	21.3	4.3	4.3	·	·	·	·	·	·	·	·	·	0.5	·	·	·	·	·	0.5	·	4.1	0.4	·	6.1	5.3	0.5	7.0	61.6	40	-92	14	10	11	25

× Wildkogelhaus 2007

87*

663

1938 — Tägliche Niederschlagshöhen in Millimetern, gemessen um 7 Uhr morgens — Dezember

Flußgebiet		Ort	Seehöhe m	1	2	3	4	5	6	7	8	9	10	11	12	13	14	15	16	17	18	19	20	21	22	23	24	25	26	27	28	29	30	31	Monatssumme mm	% d. Norm.	Abweichung v. d. Norm.	Zahl der Tage mit Niederschl. ≧0.1	≧1.0	≧0.1	☒
Inn	Salzach	Abtenau	712	·	·	4.5	5.5	18.3	5.0	3.0	·	·	·	·	·	·	·	·	·	·	·	·	·	·	·	·	·	·	6.9	1.0	·	3.2	8.0	2.2	57.6	55	-46	10	10	7	27
		Golling	476	·	·	3.5	8.3	15.1	5.3	3.3	·	·	·	·	·	·	·	·	·	·	·	·	·	·	·	0.7	3.1	3.4	0.3	1.5	5.5	·	1.3	3.5	55.0	56	-44	13	11	10	10
		Hallein	450	·	2.0	·	5.5	12.5	1.5	4.4	·	·	·	·	·	·	·	·	·	0.3	·	·	·	·	·	0.7	·	4.1	·	·	3.6	4.8	1.0	3.1	43.5	50	-43	12	10	10	9
		Hintersee	685	·	2.0	1.0	6.5	23.0	6.0	8.5	·	·	·	·	·	·	·	·	·	·	·	·	·	·	·	0.9	·	3.0	0.3	·	7.0	14.0	1.2	4.8	78.2	56	-62	13	11	10	29
		Untersberg	1663	1.8	1.3	·	2.6	3.6	1.5	3.3	·	·	·	·	·	·	·	·	·	·	·	·	·	·	·	1.2	·	·	2.5	·	5.3	3.4	·	·	27.3			10	10	10	30
		Salzburg	415	1.5	1.6	·	4.2	6.1	2.2	2.6	·	·	·	·	·	·	·	·	·	0.7	·	·	·	·	·	0.7	·	3.5	0.3	·	9.7	4.8	·	3.0	40.9	54	-35	13	10	8	10
		Seekirchen	510	·	3.1	·	5.2	12.1	5.0	6.3	·	·	·	·	·	·	·	·	·	·	·	·	·	·	0.0	·	·	3.0	·	·	8.5	10.1	1.0	3.8	58.1	46	-67	10	10	7	9
		Saalbach	1006	·	11.2	5.0	·	·	·	8.2	·	·	·	·	·	·	·	·	·	·	·	·	·	·	·	·	·	·	·	·	·	6.0	2.0	2.0	34.4	36	-61	6	6	4	
		Saalfelden	744	·	1.8	·	1.6	5.6	3.5	1.3	·	·	·	·	·	·	·	·	·	·	·	·	·	·	·	0.4	·	1.6	·	·	6.3	1.7	·	5.4	29.2	32	-62	10	9	7	23
		Hütten	820	·	4.4	1.4	4.3	12.4	3.2	·	·	·	·	·	·	·	·	·	·	·	·	·	·	·	·	6.6	·	1.3	0.8	·	15.2	6.3	13.4	2.3	71.8	62	-43	12	11	8	19
		Oberweißbach	653	·	2.4	·	5.2	5.4	3.2	4.1	·	·	·	·	·	·	·	·	·	·	·	·	·	·	·	0.8	·	1.0	·	·	8.2	6.1	·	5.7	41.9	44	-54	10	9	7	28
		Lofer	639	0.3	3.0	0.2	6.4	11.8	4.6	4.1	·	·	·	·	·	·	·	·	·	·	·	·	·	·	·	0.4	·	2.3	0.2	·	0.1	4.4	6.2	8.1	52.1	46	-61	14	9	9	13
		Waidring	775	1.0	3.8	0.8	4.1	10.8	8.2	6.6	·	·	·	·	·	·	·	·	·	·	·	·	·	·	·	·	·	·	3.0	·	8.4	6.1	·	7.8	60.6			11	10	8	28
		Nußdorf	430	0.3	2.5	·	3.5	9.8	5.5	3.5	0.3	·	·	·	·	·	·	·	·	0.2	·	·	·	·	·	·	·	1.9	·	·	11.5	7.4	1.1	2.9	47.4	63	-28	13	10	7	7
		Geretsberg	500	1.6	2.2	·	3.6	5.2	5.0	3.4	·	·	·	·	·	·	·	·	·	·	·	·	·	·	·	0.2	·	4.4	·	·	7.2	5.2	1.0	2.8	41.8	57	-31	12	11	8	7
		Ostermiething	400	0.8	1.7	0.7	2.8	4.2	4.8	0.9	·	·	·	·	·	·	·	·	·	·	·	·	·	·	·	1.1	·	5.3	0.2	·	8.6	5.6	0.7	3.6	40.8	57	-31	14	9	8	
	Mündung bis Salzach	Neukirchen	413	·	·	3.5	·	6.2	4.3	2.6	·	·	·	·	·	·	·	·	·	·	·	·	·	·	·	·	1.2	3.2	·	·	4.4	2.0	·	2.9	30.3			11	10	6	
		Braunau	352	0.7	1.4	·	2.1	7.6	5.0	4.5	·	·	·	·	·	·	·	·	·	·	·	·	·	·	·	0.2	0.9	7.3	·	·	6.2	5.2	1.0	5.1	47.2	70	-21	13	10	7	8
		Straßwalchen	541	·	1.7	·	3.5	·	20.6	7.2	·	4.6	·	·	·	·	·	·	·	·	·	·	·	·	·	·	1.4	4.0	·	·	·	9.0	7.0	0.8	59.8	53	-52	10	9	7	6
		Mattighofen	451	·	1.9	·	3.4	8.6	4.9	3.8	·	·	·	·	·	·	·	·	·	·	·	·	·	·	·	·	0.2	4.1	·	·	7.7	4.8	0.9	4.1	44.4	60	-30	11	9	6	6
		St. Johann am Walde	636	·	1.7	·	2.2	4.7	3.7	1.9	·	·	·	·	·	·	·	·	·	·	·	·	·	·	·	·	·	9.1	·	·	6.5	4.3	1.5	3.6	39.4	51	-39	10	10	7	6
		Waldzell	522	·	6.4	·	·	2.4	·	1.2	·	·	·	·	·	·	·	·	·	·	·	·	·	·	·	2.1	0.5	2.1	·	·	4.3	1.0	2.0	4.2	26.2	31	-58	10	9	8	10
		Altheim	363	·	2.3	·	1.9	8.4	5.5	2.0	·	·	·	·	·	·	·	·	·	·	·	·	·	·	·	·	1.9	0.5	·	·	6.8	3.3	2.3	2.5	45.4			11	11	8	
		Reichersberg	346	·	·	·	3.0	4.2	5.2	·	·	·	·	·	·	·	·	·	·	·	·	·	·	·	·	0.1	1.2	10.5	·	·	6.0	2.7	1.6	2.0	36.5			10	9	6	
		Ried i. Innkreis	429	·	·	·	4.7	10.1	4.8	2.0	·	·	·	·	·	·	·	·	·	·	·	·	·	·	·	·	1.2	7.1	·	·	4.4	3.0	·	4.0	41.3	60	-28	9	9	6	8
		St. Marienkirchen	336	6.2	·	1.0	5.0	5.0	4.8		·	·	·	·	·	·	·	·	·	·	·	·	·	·	0.2	0.1	0.7	10.5	0.1	·	4.0	3.4	0.7	1.2	42.9	62	-26	15	10	9	
		Lambrechten	404	·	2.0	·	2.3	9.6	6.4	0.6	·	·	·	·	·	·	·	·	·	·	·	·	·	·	·	·	1.4	9.2	·	·	4.4	2.9	·	4.2	43.0	65	-23	10	9	6	
		Sigharting	341	·	·	·	4.0	11.7	6.2	·	·	·	·	·	·	·	·	·	·	·	·	·	·	·	0.8	·	1.5	11.0	·	·	4.0	2.0	1.0	1.8	44.0	61	-28	10	9	7	10
		Schärding	313	·	2.1	·	4.5	6.4	7.3	2.1	·	·	·	·	·	1.8	·	·	·	·	·	·	·	0.3	0.0	1.2	10.8	·	·	4.6	2.2	0.7	1.2	45.0	67	-22	13	11	9	11
Traun bis Inn	Gr. Mühl bis Inn	Schardenberg	541	1.0	·	·	2.0	9.9	6.4	·	·	·	·	·	·	0.7	·	·	·	·	·	·	·	·	1.5	·	1.1	10.7	·	·	5.1	2.1	0.5	2.9	43.9	53	-39	12	10	8	
		Münzkirchen	484	·	·	·	·	19.2	6.6	1.0	·	·	·	·	·	·	·	·	·	·	·	·	·	·	3.1	·	2.1	15.5	3.1	·	6.2	5.2	·	4.1	66.1	83	-14	10	10	8	
		Vichtenstein	544	0.1	0.2	0.3	3.0	9.0	8.2	2.1	·	·	·	·	·	·	·	·	·	·	·	·	·	·	2.5	·	2.1	11.4	0.2	·	4.4	2.1	0.5	3.6	49.5	57	-37	15	10	6	
		Oberkappel	500	·	·	·	·	19.0	7.0	·	·	·	·	·	·	·	·	·	·	·	·	·	·	·	4.0	·	11.5	3.0	·	·	2.5	1.0	·	4.5	52.5			8	8	7	
		Kollerschlag	725	·	0.9	·	0.6	9.7	4.0	0.8	·	·	·	·	·	·	·	·	·	·	·	·	·	·	4.7	2.8	2.6	14.0	·	·	0.5	4.4	3.2	3.8	52.0	44	-67	13	9	12	
		Pfarrkirchen	817	0.1	0.7	·	8.0	10.3	14.5	2.3	·	·	·	·	·	·	·	·	0.5	0.2	·	·	·	·	·	2.0	1.2	2.5	0.8	·	4.0	1.8	·	4.7	53.6			15	10	10	
		Kirchberg a.d.D.	600	0.3	2.4	·	5.4	6.1	5.5	·	·	·	·	·	·	·	·	·	4.7	·	·	·	·	·	4.2	·	8.0	5.8	·	·	2.8	·	·	4.6	49.8	71	-20	11	10	6	11
	Gr. Mühl	Schwarzenberg	756	·	0.5	·	·	4.8	2.5	3.6	·	·	·	·	·	·	·	·	2.7	2.4	·	·	·	·	3.0	·	1.5	6.4	3.0	·	2.4	1.7	1.9	4.2	42.6	37	-71	14	13	13	25
		Schlägl	530	·	0.5	·	2.4	3.9	2.3	1.3	·	·	·	·	·	·	·	·	·	·	·	·	·	·	3.2	·	·	9.7	·	·	1.7	1.1	0.5	3.7	32.3	44	-42	11	9	9	10
		Haslach	500	·	·	·	2.7	3.2	2.7	0.9	·	·	·	·	·	·	·	·	·	·	·	·	·	·	4.2	0.6	2.2	5.3	6.7	3.5	1.3	1.4	1.3	2.5	38.5	60	-25	14	12	10	
		St. Peter a. Wimb.	668	·	·	·		2.7	2.1	0.8	·	·	·	·	·	·	·	·	0.1	0.1	·	·	·	·	5.0	·	2.2	11.0	·	·	1.4	1.0	·	1.5	32.9	48	-36	12	9	10	
	Rodl bis Gr. Mühl	Aschach	270	·	·	·	2.7	4.6	2.5	0.5	·	·	·	·	·	·	·	·	·	·	·	·	·	·	·	4.2	1.5	10.2	·	·	2.0	·	·	2.5	30.7	42	-42	9	8	5	7
		Peuerbach	388	·	1.5	·	3.2	13.8	5.0	3.3	·	·	·	·	·	·	·	·	·	·	·	·	·	·	·	2.0	6.0	12.5	·	·	3.2	·	2.0	1.8	54.3	54	-46	11	11	7	
		Neukirchen a. Walde	555	·	1.2	·	4.2	5.2	6.4	1.9	·	·	·	·	·	·	·	·	·	0.6	·	·	·	·	11.2	0.2	1.2	10.6	0.8	0.1	3.6	0.8	0.5	3.9	52.2	51	-50	16	10	12	11
		Goldwörth	260	0.1	0.2	·	1.6	4.2	3.2	·	·	·	·	·	0.4	·	·	0.4	·	·	·	·	·	·	4.2	0.5	·	13.5	·	·	0.7	0.5	0.1	1.6	31.2	55	-26	14	6	8	9
		Kematen b. Wels	365	·	0.6	0.2	0.9	6.1	4.2	0.6	·	·	·	·	0.2	0.1	·	·	·	·	·	·	·	·	1.1	·	0.3	5.3	·	·	2.9	0.5	0.3	2.9	26.2	47	-30	15	6	7	10
		Grieskirchen	335	·	·	1.0	1.8	9.7	5.5	1.8	·	·	·	·	0.6	·	·	0.2	·	·	·	·	·	·	1.2	·	·	11.8	·	·	3.5	0.5	0.5	3.3	41.4	62	-26	13	9	6	10
		Scharten	395	0.3	·	0.8	1.5	5.0	4.8	·	·	·	·	·	·	·	·	1.2	·	·	·	·	·	·	·	·	5.4	2.6	4.1	·	1.5	0.3	·	3.6	31.7	58	-23	12	9	6	
	R.	Guglwald	760	·	·	0.3	2.1	2.3	1.4	1.2	·	·	·	·	0.3	·	·	0.4	0.3	·	·	·	·	·	4.2	·	1.8	7.9	0.3	·	0.4	1.2	·	0.4	24.5	38	-39	15	6	11	

1938

Tägliche Niederschlagshöhen in Millimetern, gemessen um 7 Uhr morgens

Dezember

Flußgebiet		Ort	Seehöhe m	1	2	3	4	5	6	7	8	9	10	11	12	13	14	15	16	17	18	19	20	21	22	23	24	25	26	27	28	29	30	31	Monatssumme mm	% d. Norm.	Abweichung v. d. Norm.	Zahl der Tage mit Niederschl. ≥0.1	≥1.0	☼ ≥0.1	☒
Traun bis Inn	Rodl	Waxenberg	760	0.2	·	·	4.2		4.4		·	·	·	·	·	·	·	·	0.2	·	·	·	·	·	0.1	4.5	·	14.0	·	·	2.4	·	·	3.3	33.3			11	8	6	
		Gramastetten	544	·	0.7	·	2.0	4.0	3.0	1.6	·	·	·	·	·	·	·	·	1.0	·	·	·	·	·	4.0	2.9	·	10.0	0.2	·	1.7	1.3	·	2.8	35.2	53	-32	13	11	8	10
	Donau	Linz (Stadt)	260	0.1	0.1	·	3.0	3.3	1.7	2.3	·	·	·	·	·	·	·	·	0.1	·	·	·	·	·	5.1	2.8	·	10.2	·	·	2.0	1.3	·	1.6	33.6	53	-29	13	10	6	11
		Hellmonsödt	824	·	·	·	2.0	3.3	1.8	1.2	·	·	·	·	·	·	·	·	0.5	·	·	·	·	·	6.5	·	·	13.8	0.4	·	1.6	1.1	0.6	2.5	35.3	46	-41	12	9	9	13
Traun	Ager bis Quelle	Gösl	710	·	·	·	·	2.5	1.0	6.7	·	·	·	·	·	·	·	·	3.1	3.1	·	·	·	·	2.5	·	·	3.4	·	·	·	7.5	·	12.0	41.8	31	-94	9	9	9	22
		Altaussee-Salzburg	717	·	·	·	10.4	31.5	6.0	18.0	·	·	·	·	·	·	·	·	·	·	·	·	·	·	·	·	·	2.0	·	·	9.2	5.4	0.2	5.0	87.7	45	-108	9	8	7	8
		Bad-Aussee	644	·	2.0	0.6	3.8	15.5	3.3	4.1	·	·	·	·	·	·	·	·	·	·	·	·	·	·	·	·	·	4.0	·	·	4.6	3.4	0.3	·	41.6	33	-86	10	8	6	9
		Simonyhütte	2202													Sommerstation																								
		Lahn	497	·	1.6	3.0	4.7	15.0	2.3	4.6	·	·	·	·	·	·	·	·	·	·	·	·	·	·	·	·	·	3.0	·	·	3.3	4.5	0.8	4.7	47.5			11	10	6	8
		Gosau	744	·	2.4	1.7	3.2	17.4	2.3	5.6	·	·	·	·	·	·	·	·	·	·	·	·	·	·	·	0.2	·	2.3	0.2	·	4.2	5.2	0.2	5.1	50.0	43	-65	13	10	9	28
		Goisern	500	·	2.6	1.0	4.5	23.3	2.2	7.5	·	·	·	·	·	·	·	·	·	·	·	·	·	·	·	1.0	·	2.4	1.0	·	7.2	3.8	2.0	3.5	62.0	52	-58	13	13	8	9
		Ischl	492	·	1.4	1.2	5.8	19.3	3.2	7.3	·	·	·	·	·	·	·	·	0.3	·	·	·	·	·	·	·	·	3.4	0.2	·	3.0	6.5	0.7	3.5	56.4	40	-86	13	10	8	8
		St. Gilgen	539	·	1.2	0.5	7.0	18.0	3.0	7.0	·	·	·	·	·	·	·	·	0.0	·	·	·	·	·	·	0.3	·	1.0	0.2	·	10.0	9.8	0.6	5.5	64.1	49	-66	13	9	7	
		Offensee	651	·	·	·	9.2	39.7	4.4	3.2	·	·	·	·	·	·	·	·	·	·	·	·	·	·	·	·	·	4.1	·	·	8.7	6.0	·	6.1	81.4	67	-41	8	8	6	15
		Vord. Langbathsee	675	·	·	·	8.3	13.2	·	18.1	·	·	·	·	·	·	·	·	·	·	·	·	·	·	·	0.3	·	1.1	·	·	4.1	·	6.2	3.9	55.4	37	-93	8	7	8	28
		Feuerkogl	1591	0.6	1.4	1.2	8.5	32.4	7.2	14.7	·	·	·	·	·	·	·	·	1.1	0.0	·	·	·	·	·	0.7	·	4.3	0.0	1.4	8.3	8.9	1.6	18.0	110.3			15	13	15	31
		Ebensee	425	·	0.7	2.0	4.4	13.8	6.1	5.0	·	·	·	·	·	·	·	·	0.2	·	·	·	·	·	·	·	·	3.0	0.2	·	2.8	4.0	0.9	4.5	47.6	38	-76	13	9	7	
		Ort	422	·	0.7	·	3.2	7.4	2.8	5.6	·	·	·	·	·	·	·	·	0.2	·	·	·	·	·	·	0.1	·	·	0.9	1.6	1.5	1.0	0.1	3.0	28.1	31	-63	13	8	6	7
		Laakirchen	440	0.0	0.6	·	1.5	8.2	2.3	4.0	0.0	0.0	0.0	0.0	0.3	0.2	0.1	·	0.0	·	·	·	·	0.0	0.6	0.3	·	3.9	0.2	0.1	1.7	1.9	0.4	1.5	27.8			17	8	10	10
	Ager	Fuschl	669	·	2.0	0.4	4.1	12.3	4.6	7.2	·	·	·	·	·	·	·	·	0.3	·	·	·	·	·	·	0.3	·	2.4	0.6	·	5.9	9.6	0.6	2.6	53.5	40	-80	14	9	11	8
		Mondsee	481	·		3.1			7.2	8.1	·	·	·	·	·	·	·	·	·	·	·	·	·	·	·	·	·	7.3	5.8	·	16.5	8.1	·	·	84.1	76	-27	10	10	7	7
		Weißenbach	467	0.2	·	2.3	·	20.2	4.5	5.6	·	·	·	·	·	·	·	·	·	·	·	·	0.0	·	·	·	·	·	3.1	·	2.5	3.5	·	4.5	46.4	38	-76	9	8	5	8
		Attersee	480	0.3	0.7	4.4	9.0	3.4	·	4.5	·	·	·	·	·	·	·	·	0.1	·	·	·	·	·	·	·	·	3.0	0.2	·	3.3	3.0	·	2.8	34.7			12	8	6	7
		Frankenmarkt	536	0.6	·	·	·	18.0	10.8	·	·	·	·	·	·	·	·	·	·	·	·	·	·	·	·	1.0	1.3	0.6	0.4	0.8	3.7	5.3	0.4	6.3	48.6	55	-39	12	7	11	11
		Frankenburg	515	·	·	·	3.9	8.1	7.2	1.1	·	·	·	·	·	·	·	·	·	·	·	·	·	·	·	·	1.2	6.5	·	·	5.9	1.3	1.1	7.5	43.8	48	-47	10	10	7	8
		Vöcklabruck	433	·	0.6	0.1	2.1	8.8	3.5	4.5	·	·	·	·	·	·	·	·	0.0	·	·	·	·	·	·	0.1	1.4	2.8	0.0	0.0	3.9	1.4	1.8	5.9	36.9	47	-41	13	7	9	
		Hochleckenhaus	1572													Sommerstation																								
	r.	Lambach	400	·	2.3	·	3.1	6.4	3.3	·	·	·	·	·	·	·	·	·	·	·	·	·	·	·	·	0.4	0.2	4.3	2.1	·	1.7	0.9	0.4	3.2	28.3	46	-33	12	8	8	
	Alm	Almsee	593	·	1.7	1.4	3.5	18.0	3.0	5.5	·	·	0.0	·	·	·	·	·	0.5	·	·	·	·	·	·	·	0.1	4.0	·	·	3.0	4.0	0.5	2.5	47.5			13	10	9	10
		Grünau	527	·	0.4	·	·	4.2	10.3	16.2	·	·	·	·	·	·	·	·	·	·	·	·	·	·	·	·	·	·	2.1	·	0.8	3.3	1.7	2.6	41.8	32	-88	9	7	6	
		Scharnstein	475	·	·	·	·	·	7.9	12.2	·	·	·	·	·	·	·	·	0.1	·	·	·	·	·	·	·	·	0.1	1.4	·	0.5	4.2	4.0	2.3	32.7	34	-64	9	6	7	
		Vorchdorf	414	·	·	·	·	16.0	4.6	1.3	·	·	·	·	·	·	·	·	0.0	·	·	·	·	·	·	0.8	1.6	0.6	0.8	·	6.6	1.4	·	3.6	37.3	43	-50	10	7	8	9
	r.	Wels	317	0.3	·	0.3	1.2	5.7	3.6	0.3	0.2	·	·	·	·	·	·	·	·	·	·	·	·	·	·	1.0	·	8.1	·	·	·	2.4	·	3.1	25.9	44	-33	11	7	4	10
	Krems	Kirchdorf	431	·	1.9	·	3.6	5.5	3.4	5.3	·	·	·	·	·	·	·	·	·	·	·	·	·	·	·	0.9	·	4.0	0.3	·	0.4	1.5	2.4	1.5	30.7	34	-59	12	9	8	10
		Kremsmünster	374	·	1.0	·	2.8	6.7	3.0	2.0	·	·	·	·	·	·	·	·	·	·	·	·	·	·	·	1.0	·	·	10.0	·	0.4	3.5	1.0	3.3	34.7	48	-37	11	10	6	10
		Neuhofen	302	1.2	0.5	·	3.6	5.3	3.7	2.3	·	·	·	·	·	·	·	·	0.1	·	·	·	·	·	·	·	10.1			·	·	·	·	2.3	29.1	45	-36	11	9	4	
	r.	Ebelsberg	266	0.3	0.3	0.2	0.7	3.1	1.2	1.2	·	·	·	·	·	·	·	·	0.0	·	·	·	·	·	·	3.6	1.1	6.9	·	·	4.4	1.0	·	2.0	26.0	43	-34	13	13	6	
Donau	Donau	Schenkenfelden	735	0.4	·	·	1.4	2.1	1.2	0.5	·	·	·	·	·	·	·	·	1.1	·	·	·	·	·	·	4.5	2.1	12.5	0.3		0.8	0.6	0.9	2.8	31.2	64	-18	14	8	12	
		Neumarkt b. Freistadt	629	0.2	0.9	·	0.4	0.8	0.5	·	·	·	·	·	·	·	·	·	0.1	0.1	·	·	·	·	·	4.7	1.8	10.3	0.3	0.1	1.1	0.3	0.2	1.0	23.2	42	-32	16	5	11	
		Hargelsberg	323	1.5	·	2.6	1.8	2.2	2.4	·	·	·	·	·	·	·	·	·	·	·	·	·	·	·	·	·	·	(10.0)	·	·	·	·	(5.0)	(6.0)	31.5			8	8	3	
		Mauthausen	244	0.8	1.1	·	2.0	3.8	1.0	·	·	·	·	·	·	·	·	·	0.1	·	·	·	·	·	·	4.2	·	1.6	8.6	·	1.8	1.2	·	1.2	27.4	50	-28	12	10	7	10
Enns	Salza bis Quelle	Flachau	925	·	·	·	5.2	3.5	2.4	4.7	·	·	·	·	·	·	·	·	·	·	·	·	·	·	·	·	·	·	4.2	2.1	2.0	1.0	3.7	2.6	31.4	42	-44	10	10	10	10
		Radstadt	856	·	2.5	0.2	1.7	9.2	0.4	2.4	·	·	·	·	·	·	·	·	·	·	·	·	·	·	·	·	·	3.6	0.7	·	1.7	1.4	·	1.4	24.6	34	-47	11	8	7	27
		Roßbrand	1769	·	5.8	0.2	1.8	0.3	2.0	·	·	·	·	·	·	·	·	·	·	·	·	·	·	·	·	1.0	1.2	4.8	0.2	·	6.0	4.3	2.3	4.1	34.0			13	10	11	26
		Obertauern	1658	·	3.5	3.9	4.8	9.8	0.6	10.2	·	·	·	·	·	·	·	·	0.8	·	·	·	·	·	·	0.6	3.8	4.4	1.0	·	2.3	4.2	2.0	3.1	55.0	48	-60	15	12	15	31
		Untertauern	1004	·	2.2	1.9	4.1	8.5	1.6	5.3	0.0	·	·	·	·	·	·	·	0.7	·	·	·	·	·	·	0.0	0.7	5.8	0.4	·	1.9	5.2	1.6	1.8	41.7	41	-59	14	11	9	31
		Filzmoos	1060	·	2.8	·	1.8	15.7	·	5.8	·	·	·	·	·	·	·	·	·	·	·	·	·	·	·	·	·	2.0	·	·	5.7	1.4	·	2.4	38.4	47	-57	8	8	7	17
		Schladming	782	·	3.8	·	1.2	6.4	0.8	·	·	·	·	·	·	·	·	·	0.8	·	·	·	·	·	·	·	·	4.6	·	·	3.2	0.4	·	0.2	21.4	29	-52	9	5	8	28

Tägliche Niederschlagshöhen in Millimetern, gemessen um 7 Uhr morgens

Dezember

Flußgebiet		Ort	Seehöhe m	1	2	3	4	5	6	7	8	9	10	11	12	13	14	15	16	17	18	19	20	21	22	23	24	25	26	27	28	29	30	31	Monatssumme mm	% d. Norm.	Abweichung v. d. Norm.	Zahl der Tage mit Niederschl. ≥0.1	≥1.0	Schnee ≥0.1	Gewitter
Enns	Salza bis Quelle	Ramsau	1105	·	4.0	1.6	0.2	8.7	2.2	2.1										1.3						0.4	0.8	3.5	0.7	·	2.8	1.0	·	0.9	30.2	32	-66	14	9	10	28
		St. Nikolai	1126	·	·	·	1.0	3.3	·	·										0.6						1.6	3.5	1.2	·	·		1.5	·	1.2	13.9	17	-66	8	7	8	13
		Gröbming	776	0.9	3.5	2.4	·	0.4	3.4	·																0.9	·	4.1		·	1.5	1.2	·	2.1	20.4	29	-50	10	7	7	11
		Hollhaus	1640	0.9	2.3	1.4	2.6	14.9	2.8	4.8										0.8	0.1					0.0	·	3.0	0.2	·	4.8	1.5	1.1	6.3	47.5			15	11	15	31
		Brünnerhütte	1747	·	4.0	·	11.0	·	2.2	3.0																	1.5	2.8	·	·	0.0	5.1	·	3.3	32.9			8	8	8	30
		Donnersbach 966	~~690~~	·	2.7	3.1	0.4	3.9	0.4	·										4.6						1.5	1.8	2.7	2.5	·	1.9	0.7	·	1.0	27.2			13	10	11	14
		Pürgg	786	·	4.7	·		15.8	·	0.5										·							3.8	2.6	·	·	2.5	·	·	2.0	31.3			7	6	6	9
		Oppenberg	1159	·	·	·	3.0	2.2	2.1	3.1										3.1						3.0	6.2	3.0	1.9	·	2.1	·	·	2.8	32.5	34	-64	11	11	11	29
		Liezen	659	·	·	3.4	4.0	·	·	8.5										·						·	7.5	4.0	4.0	·	·	·	·	1.1	26.5	29	-65	7	7	4	5
		Hohentauern	1265	·	4.2	·	·	·	·	·																															
		Trieben	708	·	2.2	1.2	0.3	4.3	·	0.7										0.5						·	2.0	0.3	0.5	2.9	·	·	1.0	·	0.2	16.1	25	-48	12	6	10	18
		Rottenmann	674	·	2.2	1.8	0.2	7.1	0.3	0.7										0.3					1.8	0.3	1.6	2.3	·	0.1	0.4	0.8	0.7	0.1	20.7			16	6	11	22
		Admont	641	·																																				
		Gstatterboden	564	·	2.7	1.7	·	7.6	0.8	3.2										1.5					1.4	·	3.6	0.6	·	·	0.6	1.2	·	1.2	26.1			12	9	8	17
		Hieflau	517	0.3	·	3.8	0.9	14.3	·	13.5										0.3					1.7	·	0.6	2.6	0.3	·	0.6	3.4	·	0.4	42.7	35	-79	13	6	9	9
		Eisenerz	745	·	1.8	2.5	·	6.7	·	8.6										0.2					4.5	·	0.6	3.1	0.2	·	·	8.5	·	0.2	36.3	41	-53	11	7	8	11
		Radmer	702	·	2.2	4.0	2.2	2.3	1.0	7.2										0.0					4.8	·	2.8	0.6	·	·	·	4.6	·	·	31.7	40	-48	10	9	8	17
	Salza	Mariazell	862	·	1.9	5.5	·	1.8	3.1	4.1										1.0					5.2	·	1.6	6.2	2.0	0.6	1.6	4.0	0.2	0.6	39.4	49	-41	15	12	13	17
		Gollrad	961	·	2.2	·	·	·	·	6.2										4.0					6.4	·	·	8.8	1.2	·	·	·	·	2.7	31.5	29	-75	7	7	6	17
		Weichselboden	677	·	1.7	4.0	·	3.6	·	12.0										1.0					5.8	0.2	3.8	8.5	0.2	·	1.0	3.6	·	0.6	46.8	42	-63	13	10	10	15
	Steyr bis Salza	Groß-Reifling	428	·	2.4	3.3	·	13.4	0.1	8.4										1.6					2.3	·	·	5.9	·	·	0.4	1.4	·	·	39.2			10	8	6	
		Unterlaussa	535	·	2.8	3.4	2.1	17.5	·	9.3																·	·	3.7	0.4	·	1.5	3.0	·	2.8	47.1	45	-58	10	9	7	9
		Klein-Reifling	390	2.3	·	0.7	14.2	8.6	4.2	0.8																0.7	0.3	2.1	·	·	·	·	2.3	5.1	41.3	37	-71	11	7	8	
		Neustift	607	0.6	0.3	·	2.3	12.6	1.5	1.2										0.6	1.2	·	·	·	1.3	·	3.6	3.1	1.8	·	3.0	·	2.8	13.6	43.7	46	-58	15	12	10	
		Reichraming	349	0.2	3.9	0.9	3.7	12.1	3.4	5.4						0.3				0.4					2.2	·	1.2	6.4	1.3	0.7	2.5	6.0	·	3.8	54.6	53	-43	17	12	7	
		Laussa	440	0.4	4.2	1.9	2.3	7.2	4.4	4.1										0.2					3.9	·	5.7	7.2	0.8	0.3	·	3.9	·	4.8	51.3			15	11	8	11
	Steyr	Hinterstoder	590	·	3.6	2.4	2.2	14.2	2.3	3.2										2.0					0.6	1.8	·	3.8	0.2	·	0.7	2.7	0.1	2.0	42.0	40	-64	15	11	10	21
		Pyhrnpaß	945	·	2.5	2.6	·	10.0	0.0	·															(2.9)	·	·	(5.8)	·	·	9.2	(10.9)	·	0.1	41.4	33	-84	8	7	6	27
		Linzerhaus	1385	·	2.3	0.3	1.1	3.1	1.8	5.2										0.6					·	1.8	1.6	0.7	0.1	·	1.3	3.2	·	2.7	28.4			14	10	10	31
		Puglalm	900	·	2.6	4.7	1.0	9.5	2.4	5.8										1.0					1.0	0.1	0.2	2.4	0.3	·	1.4	2.5	·	1.6	36.5			15	12	12	17
		Windischgarsten	601	·	3.4	1.3	3.1	13.9	8.7	9.2										0.6					0.3	·	·	8.8	0.6	·	5.3	3.1	·	3.7	49.0	48	-52	13	9	8	14
		St. Pankraz	400	0.4	3.2	1.5	3.8	14.3	4.0	5.3										2.9					0.4	·	·	2.4	·	·	1.4	4.6	0.4	2.1	46.7	48	-71	14	11	8	13
		Klaus	470	·	1.1	·	6.2	13.3	11.9	·										5.4					0.6	·	·	3.4	·	·	1.7	3.5	1.2	4.3	52.6	38	-84	11	10	8	
		Jäger a. Sattel	690	1.0	1.7		0.6	6.7	3.5	2.6										1.8					·	·	1.4	4.0	1.4	1.0	2.0	·	·	8.5	36.2			13	12	9	
	E.	Steyr	307	1.2	2.4	0.4	2.5	4.0	3.5	1.3										0.8					2.7	·	1.9	7.1	0.5	·	2.2	2.2	·	5.6	38.3	53	-34	15	12	8	11
March bis Enns	Ybbs bis Alst	Windhag	721	0.8	·	0.3	·	1.0	2.1	10.2										1.0					6.3	·	5.0	12.0	·					1.0	39.7			10	8	7	
		Freistadt	556	0.4	0.1	0.1	0.6	0.8	0.9	1.3						0.5				0.0	0.0	·	·		5.8	·	5.8	2.3	2.5	·	1.2	1.8	1.6	1.8	27.5	43	-28	16	9	9	10
		Karlstift	896	·	·	·	·	·	2.5	8.0										1.7	0.5	1.4	·		·	7.8	2.2	8.2	·	·	·	·	0.8	·	33.1	54	-28	9	7	7	
		Schöneben	900	2.6	3.1	·	·	7.3	3.6	·										·	·	2.2	·		11.8	·	3.0	8.0	3.0	0.8	0.6	1.2	·	·	47.2			12	10	10	29
		Weitersfelden	726	4.0	3.2	9.0	1.0	0.9	4.3	4.0						0.2				0.2	0.3	·	·		1.2	0.0	0.4	1.5	0.1	·	0.3	0.3	0.2	0.3	31.4			18	8	12	14
		Gutau	584	0.7	1.6	·	2.1	1.2	2.1	0.8										·					6.3	·	3.2	9.2	0.7	·	1.2	1.0	0.3	0.9	31.3	52	-29	14	9	9	
		Tragwein	489	7.2	1.2	1.3	1.5	1.8	0.7	2.3										·					5.3	0.3	2.7	9.4	0.2	0.1	1.1	1.5	0.1	2.7	33.4	67	-17	17	12	12	10
		Haag 350	~~866~~	·	4.1	1.3	1.5	2.7	1.4	2.8						0.0				0.0					3.5	·	0.2	4.8	0.2	·	1.6	2.0	·	1.9	28.0	43	-37	13	11	8	9
		Königswiesen	600	·	5.0	·	·	1.5	3.5	3.3															6.1	·	·	7.2				0.7	0.6	1.2	29.1	51	-28	9	7	4	
		St. Thomas a. Blasenst.	722	0.5	3.8	0.2	1.6	0.9	2.0	·															6.7	·	3.5	8.2	0.3	·	2.5	1.1	·	3.4	34.7			13	9	9	
		Oed	390	1.4	4.2	1.1	2.9	0.6	2.0	2.1						0.1	0.3	0.1		0.2					·	2.1	1.7	0.8	0.2	·	1.8	1.9	·	2.9	26.4	43	-36	18	11	8	
		Grein	235	1.3	2.3	·	0.8	1.3	1.5	1.6															5.5	·	1.1	9.9	·	·	1.6	0.7	·	1.5	29.3	46	-35	12	10	6	10
		Rorregg	535	0.7	2.1	0.5	0.6	0.9	5.2	5.9										0.2					6.0	·	6.3	5.1	0.3	·	0.9	1.3	·	2.9	38.9	58	-28	15	6	8	

1938 — Tägliche Niederschlagshöhen in Millimetern, gemessen um 7 Uhr morgens — Dezember

Flußgebiet		Ort	Seehöhe m	1	2	3	4	5	6	7	8	9	10	11	12	13	14	15	16	17	18	19	20	21	22	23	24	25	26	27	28	29	30	31	Monatssumme mm	% d. Norm.	Abweichung v. d. Norm.	Zahl der Tage mit Niederschl. ≥0.1	≥1.0	Schnee ≥0.1	Schneedecke
March bis Enns		Neuhaus a. Zellerrain*	~~230~~	.	3.8	1.8	.	7.2	4.4	12.0	.	.	.	.	.	.	.	.	.	2.0	.	.	.	0.0	3.4	.	5.7	0.3	0.8	.	1.0	4.2	.	6.1	60.7			13	12	11	27
	Ybbs	Lackenhof	807	0.3	1.9	4.5	0.3	7.5	8.6	15.9	.	.	.	.	.	.	.	.	.	0.9	0.2	.	.	.	3.7	.	3.5	7.1	1.7	0.1	1.4	6.9	.	6.5	71.0	49	-73	17	12	14	23
		Seehof b. Lunz	716	0.1	1.7	4.3	.	7.0	5.2	12.8	.	.	.	.	.	.	.	.	.	1.1	0.1	.	.	.	3.5	.	1.3	8.0	1.4	0.2	0.7	5.3	.	3.0	55.7			16	12	13	11
		Göstling	532	.	2.0	4.7	1.0	11.8	2.1	14.8	.	.	.	.	.	.	.	.	.	0.1	0.7	.	.	.	2.5	.	0.5	6.7	1.1	.	0.6	3.9	.	1.4	53.9			15	11	9	14
		Groß-Hollenstein	487	.	1.5	1.0	4.0	10.0	4.0	5.0	.	.	.	0.3	.	.	.	.	.	0.6	.	.	.	.	2.1	.	3.5	4.0	0.5	0.5	0.6	4.0	.	2.1	43.7	38	-71	16	11	9	
		Opponitz	422	.	1.8	4.8	2.1	10.2	2.9	10.9	.	.	.	.	.	.	0.7	.	.	0.4	.	.	.	.	2.4	.	1.2	0.7	0.7	.	1.1	4.0	.	2.8	46.8			15	11	9	10
		Waldhofen a. d. Ybbs	358	0.2	2.0	1.5	1.3	3.7	4.8	4.6	.	.	.	.	.	0.8	1.1	.	.	0.1	0.7	.	.	.	3.4	.	3.3	7.7	1.5	.	1.0	4.3	.	6.4	48.4	60	-32	18	14	8	12
		St. Leonhard a. Walde	721	.	2.5	3.8	2.0	3.9	3.8	6.3	.	.	.	.	.	0.1	0.2	0.2	2.0	.	.	.	.	.	4.1	.	4.4	5.4	0.9	.	.	5.3	.	2.4	47.3			16	12	9	16
		Seitenstetten	305	.	6.0	1.0	7.0	2.1	.	5.4	.	.	.	.	.	.	.	.	.	0.0	.	.	.	.	2.9	.	.	3.1	.	.	.	3.0	.	3.5	34.0			9	9	4	
		Amstetten	275	.	4.5	.	3.5	2.6	3.2	0.3	.	.	.	.	.	.	.	.	.	0.1	0.1	.	.	.	4.5	.	4.7	6.7	.	.	1.9	1.9	.	1.8	35.8	58	-26	13	10	8	12
	Erlauf	Mitterbach	787	.	1.4	3.8	.	4.3	2.4	11.7	.	.	.	.	.	.	.	.	0.1	0.7	0.2	.	.	.	5.0	0.7	2.5	8.4	1.8	0.8	1.0	3.5	0.1	2.1	49.9			18	12	15	21
		Annaberg	969	.	6.4	.	.	2.6	6.4	7.7	.	.	.	.	.	.	.	.	.	2.0	1.2	1.8	0.4	.	4.3	.	9.0	1.5	2.0	3.2	6.1	0.2	.	2.6	57.4			16	14	13	20
		Kienbg.-Gaming	391	0.6	1.6	3.8	0.7	4.0	6.5	12.8	.	.	.	.	.	.	.	.	0.3	0.3	0.1	.	.	.	2.6	.	1.5	8.6	1.8	.	0.6	5.8	.	2.6	54.2	42	-75	17	11	9	15
		Scheibbs	330	.	1.4	2.8	1.3	1.1	2.8	10.1	.	.	.	.	.	.	.	.	.	0.5	.	.	.	.	3.4	.	0.8	9.5	0.6	.	0.4	4.5	.	2.1	41.3	49	-43	14	10	7	8
		Wieselburg	250	.	1.8	1.8	1.5	1.3	1.0	4.8	.	.	.	.	.	1.0	1.2	1.0	.	0.3	0.2	.	.	.	3.5	.	1.1	7.5	0.7	.	0.5	2.0	.	1.5	32.5	54	-27	8	14	9	14
	Krems bis Erlauf	Gutenbrunn	824	2.1	2.6	1.2	.	1.3	2.6	4.3	.	.	.	.	.	.	0.4	.	.	1.2	0.4	1.4	0.3	.	6.3	.	3.8	15.1	0.5	.	0.6	1.0	.	2.0	47.3	69	-22	18	13	14	15
		St. Leonhard am Forst	250	.	2.2	2.2	0.4	.	1.2	.	.	.	.	.	.	3.0	0.6	.	.	0.2	.	.	.	.	4.1	.	1.3	8.0	.	.	.	2.1	.	1.4	26.9	54	-23	12	9	6	
		Melk	245	.	2.4	.	.	.	2.1	0.8	.	.	.	.	.	.	.	.	.	1.2	.	.	.	.	5.2	.	0.7	(6.0)	.	.	0.4	.	.	0.3	19.1	49	-20	9	5	6	12
		Frankenfels	458	.	1.4	5.5	1.0	1.0	2.0	12.3	.	.	.	.	.	.	.	.	0.5	0.7	.	.	.	.	4.0	.	0.8	7.4	0.8	.	1.1	1.0	3.8	2.2	44.5	41	-64	15	11	8	15
		Hofstetten	330	.	0.8	1.6	0.4	.	0.6	6.1	.	.	.	.	.	.	0.5	.	.	1.4	0.7	.	.	.	3.7	.	1.1	6.4	0.1	.	1.7	4.0	1.2	1.4	30.9			16	10	10	16
		~~Maria-Lanch a. Tauerl.~~	~~585~~	.	.	.	.	1.7	3.0	0.5	.	.	.	.	.	0.6	1.1	0.2	.	0.8	0.6	.	6.4	.	4.8	.	2.1	1.3	.	.	.	2.4	4.5	2.0	32.8			15	10	9	
		Spitz	290	0.6	2.0	0.6	.	.	.	0.5	.	.	.	.	.	.	1.2	.	.	.	0.0	.	.	.	7.0	.	2.0	4.8	.	.	.	3.0	.	1.0	23.5	78	- 6	10	7	5	10
		Egelsee **	~~470~~	.	4.5	.	.	.	.	3.4	.	.	.	.	.	.	1.4	3.5	.	(1.0)	.	.	(1.0)	.	(7.0)	.	.	(7.0)	.	.	.	(3.0)	.	(1.0)	32.8	103	+ 1	10	10	6	13
	Krems	Ottenschlag	842	1.8	5.2	1.0	.	1.0	2.3	4.8	.	.	.	.	.	.	.	.	.	1.0	1.4	.	.	.	8.0	.	3.6	7.6	.	.	.	.	.	3.3	41.2	94	- 3	12	12	8	17
		Lichtenau	650	1.6	3.2	..	.	.	4.0	3.6	.	.	.	.	1.2	2.3	1.0	.	0.1	1.5	0.8	0.7	1.6	.	5.0	2.7	2.8	4.2	0.7	.	.	2.1	.	2.3	42.2			19	15	11	15
		Heinrichschlag	690	1.2	3.8	.	.	.	1.1	.	.	.	.	0.3	0.8	2.0	2.5	1.9	2.1	1.3	0.9	1.3	.	.	7.6	.	.	12.6	.	.	.	2.7	.	.	42.3			15	12	7	15
		Gföhl	570	2.8	3.5	3.5	0.3	.	0.9	2.9	.	.	.	.	.	2.3	.	.	.	0.5	0.7	2.7	.	.	8.5	.	2.7	10.1	.	.	.	1.1	0.5	.	43.0	94	- 3	15	10	10	13
	Traisen	Gscheid	947	.	1.4	3.8	.	1.6	1.5	6.0	.	.	.	.	.	.	.	.	.	2.0	.	.	.	.	3.0	.	2.6	.	0.1	0.7	1.7	4.2	.	3.8	32.4			13	11	11	20
		St. Ägyd a. N.	582	.	1.4	4.5	0.3	0.3	0.6	12.7	.	.	.	.	.	.	.	.	.	0.4	0.3	.	.	.	3.2	.	0.3	5.4	1.3	0.3	2.0	11.2	0.3	1.4	46.3	51	-45	17	9	11	12
		Türnitz	461	.	1.6	3.3	.	2.2	5.7	6.4	.	.	.	.	.	.	.	.	.	.	.	.	.	.	4.4	.	.	1.9	5.1	1.8	3.0	2.6	1.0	1.1	40.1	42	-55	13	13	9	10
		Lilienfeld	376	.	0.8	2.0	.	.	2.0	9.1	.	.	.	.	.	.	.	.	.	1.0	0.4	.	.	.	4.1	.	.	6.3	0.7	.	.	7.8	1.5	1.5	37.2			12	9	8	16
		Kleinzell	470	.	1.6	3.0	.	.	2.3	10.3	.	.	.	.	.	.	.	.	.	2.6	1.1	.	.	.	5.2	0.4	1.1	6.0	1.3	0.3	1.7	7.4	1.5	1.3	47.5	68	-22	17	14	12	15
		Hainfeld	404	.	0.9	3.4	.	.	1.5	9.2	.	.	.	.	.	.	.	.	.	1.5	.	.	.	.	7.4	.	2.8	7.0	0.1	.	3.2	6.7	1.7	0.3	43.7	65	-24	13	10	9	10
		St. Pölten	283	.	1.8	0.5	.	.	0.8	2.8	.	.	.	.	.	.	.	.	.	1.5	2.2	.	.	.	3.8	.	0.7	2.5	.	.	.	2.1	2.0	0.7	21.4	55	-18	12	8	7	10
		Herzogenburg	240	.	2.4	0.6	.	.	.	5.6	.	.	.	.	.	0.6	1.4	.	.	.	.	0.3	.	.	2.3	.	1.5	4.6	.	.	1.0	1.3	1.7	0.4	23.7			13	9	8	11
	Kamp	Rappottenstein	670	.	4.9	.	.	1.2	1.1	3.2	.	.	.	.	.	.	.	.	1.7	0.5	0.4	1.8	1.0	.	7.8	.	4.3	7.5	0.5	.	.	.	2.0	0.3	38.2	103	+ 1	15	11	13	16
		Groß-Gerungs	~~690~~	.	.	.	.	.	1.6	4.0	.	.	.	.	.	.	.	.	0.5	0.6	1.7	.	.	.	3.0	.	.	6.7	1.3	3.1	0.3	.	.	.	23.0	64	-13	10	7	8	14
		Zwettl (Stadt)	540	.	4.2	0.9	0.3	0.8	1.2	2.8	.	.	.	0.2	.	0.8	0.5	0.5	1.5	0.9	0.1	1.2	1.7	0.2	8.5	.	.	11.2	0.7	0.4	0.2	1.3	1.4	0.8	42.1	98	- 1	24	10	14	16
		Rastenberg	580	1.0	4.0	1.0	0.6	.	0.7	3.0	.	.	.	.	.	.	.	4.5	.	1.5	0.6	.	0.6	.	9.2	.	2.0	8.3	2.0	.	.	1.5	1.5	0.9	42.9			17	12	10	
		Krumau	390	.	2.6	.	3.2	.	1.0	3.0	.	.	.	.	.	.	.	.	.	.	.	.	.	.	4.2	.	.	11.6	3.4	.	.	.	3.5	.	32.5	76	-10	8	8	6	9
		Wappoltenreith	540	0.2	.	2.3	.	.	2.5	1.4	.	.	.	.	.	.	.	.	.	.	.	.	0.3	.	9.0	0.1	1.7	12.8	.	.	0.3	0.7	.	0.2	31.5	102	+ 1	12	6	7	
		Horn	309	.	1.4	3.5	.	.	2.8	0.8	.	.	.	.	.	1.9	1.1	0.2	.	0.0	.	0.3	0.8	0.3	5.9	0.8	1.3	10.4	.	.	0.4	0.8	0.6	1.6	34.9	109	+3	18	9	11	14
		Freischling	300	1.3	4.3	.	.	.	3.4	0.7	.	.	.	.	.	2.3	3.0	.	0.2	0.1	.	0.6	1.3	0.9	.	5.0	1.2	10.4	.	.	0.1	0.4	0.3	.	35.5			17	9	8	
		Langenlois	217	1.7	3.5	.	.	.	2.5	0.4	.	.	.	.	.	1.5	0.5	0.2	.	0.0	.	.	.	0.6	5.3	0.1	.	6.2	.	.	.	2.5	1.2	0.7	26.9			14	8	7	11
		Mühlbach	316	0.9	3.9	0.2	.	.	1.7	2.1	.	.	.	.	.	1.1	2.5	0.5	.	0.4	0.1	0.2	0.8	0.1	5.0	0.5	0.1	10.4	.	.	0.3	0.9	0.9	0.7	33.3	93	-3	21	7	13	13
	Wien bis Kamp	Kasten	270	.	0.1	1.2	.	.	3.2	7.1	.	.	.	.	.	.	.	.	0.2	1.8	0.4	.	.	.	6.1	.	1.8	1.6	0.7	.	1.9	6.7	7.2	1.2	41.2	65	-22	15	11	11	15
		Saladorf	196	.	1.0	0.6	.	.	1.0	7.0	.	.	.	.	.	.	0.7	.	.	.	.	.	.	.	5.2	.	0.8	7.2	.	.	1.4	1.8	2.2	0.7	29.6	80	- 7	12	8	7	10
		Tulln	178	.	0.8	0.6	.	.	1.1	7.1	.	.	.	.	.	0.1	0.3	.	.	.	.	.	.	.	6.1	.	0.2	7.2	.	.	1.6	1.0	3.1	1.0	30.4	80	- 8	13	8	7	12

*Gansbach 4.93

+1002 ++400 •660

1938 **Tägliche Niederschlagshöhen in Millimetern, gemessen um 7 Uhr morgens** Dezember

Flußgebiet		Ort	Seehöhe m	1	2	3	4	5	6	7	8	9	10	11	12	13	14	15	16	17	18	19	20	21	22	23	24	25	26	27	28	29	30	31	Monatssumme mm	% d. Norm.	Abweichung v. d. Norm.	Zahl der Tage mit Niederschl. ≥0.1	≥1.0	✳ ≥0.1	▨
March bis Enns	Wien bis Kamp	Eggenburg	325	.	.	.	.	.	0.6	3.0	.	.	.	.	.	.	3.7	2.5	.	.	.	.	.	.	7.4	3.8	.	6.3	.	.	.	.	5.8	1.1	34.0	117	+ 5	9	8	5	10
		Fahndorf	330	1.2	4.2	.	.	.	1.5	4.7	.	.	.	.	.	0.3	2.1	.	.	.	.	0.5	1.2	0.4	4.7	0.3	.	9.5	.	.	.	1.5	2.0	0.8	34.9	103	+ 1	15	10	8	13
		Absdorf-Hippersdorf	183	1.0	1.5	0.4	.	.	4.0	3.1	.	.	.	.	.	0.3	.	.	.	.	.	0.0	0.0	.	4.6	0.4	.	7.1	.	.	1.8	0.7	1.8	1.5	28.2			13	9	7	10
		Enzersdorf i. Tale	265	0.9	2.8	0.1	.	0.1	0.8	5.7	.	.	.	.	.	0.5	1.4	0.1	.	.	.	0.4	0.5	.	4.0	0.2	0.5	10.4	.	.	1.4	0.8	1.0	0.8	32.4	83	- 7	19	7	10	
		Ober-Mallebern	195	1.0	1.0	.	.	.	2.6	4.0	.	.	.	.	.	.	1.5	0.2	.	.	.	0.7	0.2	.	6.3	0.5	.	9.8	.	.	2.6	1.3	2.3	1.3	35.3			15	11	9	
		Stockerau	175	1.0	1.5	.	.	.	.	6.6	.	.	.	.	.	.	.	0.7	.	.	.	0.7	.	.	7.4	.	.	13.2	.	.	1.0	0.7	3.3	.	36.1			10	7	6	
		Weidling	190	0.4	4.8	.	.	.	.	9.1	.	.	.	.	.	0.3	1.3	0.6	.	.	.	.	0.8	.	10.8	1.5	.	9.5	.	.	1.5	0.8	2.2	1.9	45.4	78	-13	14	9	8	11
		Wien XIX., Hh. Warte	203	0.6	0.6	2.9	0.0	0.0	0.0	7.1	.	.	.	.	.	0.2	0.2	0.4	0.0	0.0	0.1	0.0	0.0	0.2	8.1	1.3	0.2	7.0	0.0	.	1.0	1.4	2.5	2.5	36.3	66	-19	17	9	9	10
	Wien	Rekawinkel	363	.	.	.	.	.	.	10.5	.	.	.	.	.	.	.	.	5.2	.	.	.	.	.	8.5	2.3	4.9	.	.	.	1.6	2.7	2.9	0.7	39.3	66	-19	9	8	8	16
		Mariabrunn	224	0.5	0.5	4.6	.	.	0.1	10.2	.	.	.	.	.	0.6	0.9	.	0.9	0.2	.	0.0	0.0	0.0	9.2	0.4	0.4	6.3	.	0.0	1.3	1.5	2.0	1.4	41.0	71	-17	17	8	10	10
		Wien XV., Westbahnh.	203	0.4	0.8	1.4	.	.	0.6	5.5	.	.	.	.	.	0.2	0.5	0.4	.	.	.	.	.	.	9.6	0.8	0.4	5.7	.	.	.	1.1	1.6	2.2	31.2			15	7	7	10
	D.	Gr.-Enzersdorf (Lobau)	155	.	.	.	.	.	.	5.0	.	.	.	.	.	.	.	.	.	.	.	.	.	.	6.8	.	.	8.8	.	.	.	.	3.6	.	24.2			4	4	3	
	Schwechat	Hochstraß	570	0.4	1.2	1.9	.	0.3	0.7	7.3	.	.	.	0.4	0.2	0.6	1.3	0.4	2.3	0.9	0.3	.	.	.	4.5	0.2	2.1	6.1	0.2	.	1.5	3.1	2.0	0.3	36.2			23	11	12	16
		Baden (Stadtpk.)	229	0.3	1.7	0.6	.	.	0.1	4.7	.	.	.	.	.	.	0.2	0.9	0.3	0.6	.	.	.	.	10.3	0.4	6.4	3.9	0.1	.	0.2	4.3	1.4	0.1	36.5	66	-17	18	7	11	
		Gaaden	300	0.4	2.0	3.3	.	.	.	6.5	.	.	.	.	.	.	.	1.0	.	2.2	.	.	0.8	.	9.1	.	7.0	5.0	.	.	0.9	3.8	1.2	0.7	43.9			14	10	9	16
		Achau	170	.	1.0	.	.	.	.	3.3	.	.	.	.	.	.	.	.	.	.	.	.	.	.	3.5	0.3	1.2	1.6	.	.	0.3	1.9	2.4	0.8	16.3	45	-20	10	7	8	
		Furth	508	0.4	1.5	2.8	.	.	0.2	8.5	.	.	.	.	.	0.3	0.5	1.5	0.2	0.3	3.9	.	.	0.3	8.0	.	5.2	5.9	0.2	.	3.4	4.8	1.1	0.9	49.9			20	11	12	15
		Berndorf	306	.	1.8	.	.	.	.	.	.	.	.	.	.	.	.	.	.	0.8	0.3	.	.	.	16.6	0.6	7.0	4.8	.	.	1.0	2.3	0.7	0.8	36.7	76	-11	11	6	10	12
	Schwechat bis March	Breitenfurt	323	.	.	3.9	.	.	.	8.1	.	.	.	.	.	.	0.5	.	2.2	0.8	0.5	.	.	.	9.6	.	2.2	7.2	0.7	.	1.5	4.6	2.5	0.9	45.2	73	-17	14	9	11	16
		Gutenstein	482	.	1.5	1.3	.	.	1.4	4.7	.	.	.	.	.	.	0.6	.	1.4	.	.	.	.	.	9.4	.	6.8	6.4	0.1	.	1.8	4.6	0.4	0.5	40.9	49	-42	14	10	9	15
		Dreistetten	520	.	1.2	0.6	.	.	.	2.9	.	.	.	.	.	.	.	.	1.0	.	.	.	.	.	5.3	2.2	4.3	3.9	1.2	.	2.3	2.5	1.2	.	28.6	55	-23	12	11	9	15
		Mitterndorf	183	.	1.0	0.4	.	.	.	2.5	.	0.4	.	.	.	.	0.2	.	1.0	.	0.4	0.2	0.5	0.2	7.4	.	2.5	4.6	2.6	.	.	.	1.5	2.6	28.0			16	9	10	
		Fischamend	154	.	1.1	.	.	.	.	3.2	.	.	.	.	.	.	.	.	.	.	.	.	.	.	8.9	1.8	1.5	9.4	.	.	.	.	.	1.8	27.7			7	7	5	10
		Orth a. d. Donau	145	.	2.0	.	.	.	.	2.8	.	.	.	.	.	.	.	.	.	.	.	.	.	.	9.6	.	.	7.1	.	.	.	.	2.5	2.1	26.3	64	-15	6	6	4	10
		Hainburg	198	.	3.3	.	.	.	.	2.9	0.8	.	.	.	.	.	.	.	.	.	.	0.5	.	.	7.3	3.2	.	13.1	.	.	1.2	3.0	1.4	2.6	39.3			11	9	8	13
		Wolkersdorf	176	.	.	.	.	.	.	7.3	.	.	.	.	.	.	.	.	.	.	.	.	.	.	1.7	.	.	12.8	.	.	2.9	.	1.6	2.8	29.1			6	6	5	10
		Königsbrunn	210	0.6	0.8	5.8	.	.	.	5.7	.	.	.	.	.	0.4	0.1	0.1	.	.	.	.	.	.	6.4	.	.	10.7	.	.	.	2.4	2.5	1.6	37.1			12	7	5	
March	Thaya	Vitis	520	0.9	2.3	.	.	1.8	1.0	2.8	.	.	.	.	.	.	.	.	.	0.6	.	1.3	1.3	2.2	11.2	.	1.7	11.1	.	.	.	2.5	.	2.8	43.7	87	- 6	14	12	9	16
		Allentsteig	530	3.5	1.4	.	.	.	.	.	.	.	.	.	.	4.7	1.4	0.6	.	.	.	1.0	1.5	2.0	9.3	.	1.0	9.0	.	.	.	1.9	.	.	39.3	96	- 2	12	11	7	
		Waidhofen a. d. Thaya	510	.	1.2	1.4	.	.	.	.	.	.	.	.	.	.	.	.	.	.	.	.	.	.	3.0	2.0	0.3	9.4	.	.	.	6.3	.	.	23.6			7	6	5	8
		Dobersberg	465	0.4	1.9	0.6	.	0.5	0.4	1.1	.	.	.	.	.	1.2	1.4	0.6	0.2	0.2	.	0.3	1.9	1.9	10.4	1.5	0.4	10.9	0.4	.	0.6	0.7	0.4	2.7	40.6	85	- 7	23	10	13	15
		Weikertschlag	430	0.4	1.1	.	.	.	.	.	.	.	.	.	.	.	.	.	.	.	.	0.2	0.8	0.2	10.2	.	0.5	8.1	0.4	.	.	0.3	.	3.1	25.3			11	4	9	14
		Groß-Siegharts	530	1.4	2.6	2.1	.	0.1	1.9	0.9	.	.	.	.	0.1	1.0	1.4	0.2	0.1	0.5	0.2	0.1	0.4	0.3	8.0	.	2.0	13.4	0.1	.	0.2	1.5	0.1	2.5	41.1	100	0	24	11	14	16
		Hardegg	290	.	3.1	.	.	.	2.2	2.5	.	.	.	.	.	3.1	3.2	1.1	.	.	.	.	1.0	.	9.1	.	10.0	.	.	.	0.2	3.0	.	1.3	39.8			12	11	6	
		Sallapulka	465	.	3.0	1.0	.	.	2.0	2.3	.	.	.	.	.	2.9	3.6	4.6	.	2.1	.	.	.	7.2	.	.	5.4	6.3	.	.	.	2.0	.	3.0	45.6	111	+ 5	13	13	5	
		Zellerndorf	232	1.3	3.0	0.8	.	0.1	2.7	0.9	.	.	.	.	.	1.9	1.4	1.8	.	.	.	.	0.1	0.2	4.8	1.5	.	9.2	.	.	.	5.3	0.8	1.5	37.3			17	11	8	
		Retz	264	.	.	.	.	.	.	.	.	.	.	.	.	.	.	.	.	.	.	.	.	.	.	.	.	.	.	.	.	.	.	.							
		Mailberg	217	.	.	.	.	.	.	9.0	.	.	.	.	.	.	1.2	.	.	0.1	.	.	0.2	.	3.8	2.5	.	9.6	.	.	0.2	1.1	1.6	0.9	30.2	86	- 5	11	7	9	
		Alt-Ruppersdorf	285	.	.	.	.	.	.	8.9	.	.	.	.	.	.	.	.	.	.	.	.	.	.	4.7	.	.	12.0	.	.	2.0	1.0	1.0	3.0	32.6	82	- 7	7	7	6	
	Mündung bis Thaya	Hohenau (Hauptsch.)	155	.	0.8	.	.	.	.	3.8	.	.	.	.	.	.	.	.	.	.	.	.	.	0.8	.	3.0	.	12.2	.	.	.	1.2	0.8	.	22.6			7	4	5	
		Eichenbrunn	263	.	4.4	.	.	.	.	6.1	.	.	.	.	.	.	.	.	0.0	.	.	.	0.0	.	8.8	.	.	13.4	.	.	4.8	.	1.6	0.6	39.7			7	6	5	
		Ernstbrunn	293	1.5	2.0	.	.	.	.	7.4	.	.	.	.	.	5.0	5.0	.	.	.	.	0.5	0.8	.	6.7	1.0	.	14.9	0.5	.	2.3	0.7	1.1	1.5	41.9	89	- 5	15	9	10	13
		Mistelbach	228	0.9	2.2	1.6	.	.	.	4.9	.	.	.	.	.	.	.	.	.	.	.	0.2	0.1	.	0.8	0.9	0.2	2.8	.	.	0.6	0.1	1.2	1.7	18.2	41	-26	14	6	10	
		Poysdorf	210	0.2	2.3	0.8	.	.	.	4.3	.	.	.	.	.	.	.	.	.	0.2	.	0.1	.	.	6.5	0.5	.	13.2	.	.	2.0	1.1	1.4	2.7	35.3			13	8	10	10
		Dürnkrut	163	.	.	.	.	.	.	3.6	.	.	1.0	.	.	.	.	.	.	.	.	0.5	.	.	4.5	.	.	8.6	.	.	.	0.7	0.7	0.7	20.3	46	-24	8	4	6	
		Neubau-Kreuzstetten	255	.	3.2	3.0	.	.	.	5.2	.	.	.	.	.	0.4	.	.	.	.	.	1.2	.	.	7.3	1.2	0.8	12.7	.	.	1.9	1.1	1.4	1.8	41.2	92	- 4	13	11	9	14
		Matzen	186	0.4	.	1.0	.	.	.	4.6	.	.	1.0	.	.	.	.	.	.	0.0	.	0.5	.	.	7.4	1.9	.	12.0	.	.	.	.	2.0	1.8	32.6	78	- 9	10	8	6	11
		Marchegg	141	.	1.2	0.9	.	.	.	4.3	.	.	.	.	.	.	.	.	.	0.0	0.0	.	.	0.1	3.6	1.2	0.7	10.7	.	.	.	1.3	1.2	2.8	28.0			11	8	8	14

Sigmundsherberg 436

Tägliche Niederschlagshöhen in Millimetern, gemessen um 7 Uhr morgens

Dezember

Flußgebiet		Ort	Seehöhe m	1	2	3	4	5	6	7	8	9	10	11	12	13	14	15	16	17	18	19	20	21	22	23	24	25	26	27	28	29	30	31	Monatssumme mm	% d. Norm.	Abweichung v. d. Norm.	Zahl der Tage mit Niederschl. ≥0.1	≥1.0	✳ ≥0.1	☒
Leitha	Schwarza	Rohr i. Gebirge	692	.	2.0	2.3	.	.	1.5	10.2	.	.	.	.	.	.	.	.	.	2.2	.	.	.	.	5.9	.	1.9	10.2	2.9	.	3.7	5.2	1.6	1.5	50.5	62	-30	13	13	11	15
		Schwarzau	618	.	2.6	1.5	.	.	1.9	5.9	.	.	.	.	.	.	.	.	.	0.7	.	.	.	1.6	4.0	1.0	3.1	2.3	4.5	2.3	3.8	15.8	.	.	51.0			14	13	10	10
		Naßwald	710	.	1.9	2.4	.	0.9	1.3	6.1	.	.	.	.	.	.	.	.	0.2	0.8	.	.	.	0.8	6.8	0.1	5.3	3.6	0.6	.	0.3	3.5	.	1.1	37.7	45	-46	16	9	10	14
		Reichenau	487	.	2.7	.	.	.	.	6.0	.	.	.	.	.	.	.	.	.	2.0	.	0.2	.	1.5	7.6	.	10.0	7.0	1.0	.	.	3.4	0.5	.	42.1	81	-10	11	9	9	15
		Semmering, Südb. Hot.	1000	.	1.7	.	.	.	.	1.9	.	.	.	.	.	.	.	.	.	2.9	.	1.2	0.8	.	12.8	0.8	8.8	8.8	.	.	0.8	1.1	.	.	41.4	74	-15	11	8	10	15
		Pottschach	402	.	0.7	0.2	.	.	.	.	.	.	.	.	.	.	.	.	3.3	1.2	.	.	.	.	12.4	.	12.1	7.5	.	.	0.7	3.0	1.9	.	42.4	73	-16	10	7	8	15
		Puchberg	582	.	1.5	0.8	1.0	0.2	0.4	6.3	.	.	.	.	.	0.2	0.1	0.3	0.6	4.3	0.3	0.3	0.2	0.7	8.4	0.2	3.0	11.4	4.2	0.4	1.1	4.0	0.6	0.5	51.2			25	10	18	16
		Neunkirchen	368	.	1.3	.	.	.	.	1.2	.	.	.	.	.	.	.	.	2.0	1.8	.	0.1	.	.	11.5	1.0	13.0	4.5	.	.	0.1	1.9	0.8	.	39.2	93	-3	12	9	9	
	Fischa	Mariensee	772	0.1	.	.	.	.	2.2	3.1	.	.	.	.	.	.	.	.	.	1.9	.	.	0.1	4.3	19.7	.	15.6	6.0	0.4	.	.	0.6	0.6	.	54.6	85	-9	12	7	11	15
		Kirchberg a. Wechsel	577	.	.	1.0	.	.	0.9	.	.	.	.	.	1.0	.	.	.	.	3.0	.	.	.	1.8	12.0	.	14.5	4.3	.	.	.	1.5	.	.	40.4			9	8	6	15
		Bromberg	420	.	.	3.3	.	.	.	.	.	.	.	.	1.1	.	.	.	.	3.5	.	.	.	.	10.8	.	10.3	4.6	0.3	.	.	.	.	.	33.9	74	-12	7	6	5	13
	Leitha	Wiener Neustadt	263	.	1.0	0.4	.	.	.	.	.	.	.	1.8	.	.	.	.	0.3	1.3	.	0.4	.	.	10.7	0.3	7.4	5.8	.	.	.	2.2	0.6	.	32.4	83	-7	12	7	9	16
		Deutsch-Brodersdorf	191	.	0.4	0.6	.	.	.	2.0	.	.	.	.	.	.	0.2	1.1	0.3	0.2	0.3	0.7	.	.	9.5	1.9	4.0	7.0	.	.	.	0.9	2.2	.	31.3	68	-15	15	7	9	13
		Sommerein	190												nicht eingelangt																								
		Bruck a. d. Leitha	157	.	.	2.5	.	.	2.7	.	.	.	.	.	.	.	.	.	.	.	.	.	1.0	.	10.0	1.0	.	5.0	.	.	2.0	.	.	.	24.2			7	7	5	10
		Zurndorf	144	.	0.4	0.7	4.3	.	.	2.8	.	.	.	.	0.5	.	.	.	.	.	.	0.4	.	1.6	4.5	4.1	1.6	7.4	.	.	.	1.2	1.4	1.3	32.8			14	10	7	11
Neusiedler See	Wulka	Forchtenau	357												nicht eingelangt																								
		Zillingtal	229	.	.	1.8	.	.	.	2.1	.	.	.	.	.	.	.	.	.	1.6	1.5	.	.	.	11.5	.	10.3	14.4	.	.	.	2.3	.	.	45.5			8	8	6	
		Eisenstadt	200												nicht eingelangt																								
	Neusiedler See	~~Donnerskirchen-Seeäl~~	~~119~~	0.6	0.6	0.4	.	.	.	3.4	.	.	.	.	.	.	.	.	.	7.1	.	.	.	5.2	1.6	.	4.9	.	.	.	.	6.8	11.2	.	41.8			10	7	5	
		Neusiedl a. See	133	.	0.7	5.3	.	.	.	2.8	.	.	.	.	0.3	.	.	0.2	.	.	.	0.2	.	.	8.5	2.7	0.8	6.3	.	.	.	1.0	1.4	0.2	30.4			13	7	7	12
		~~Podersdorf~~ "	~~122~~	.	1.3	4.5	.	.	.	2.9	.	.	.	.	.	.	.	.	.	1.7	.	.	.	.	0.8	.	.	2.9	.	.	.	.	2.0	2.6	18.7			8	7	4	
		Mörbisch	118	.	0.9	3.6	.	.	.	.	.	.	.	.	.	.	.	.	.	4.7	.	3.2	.	.	.	.	19.5	.	.	.	.	.	.	.	31.9			5	4	2	
		Apetlon	121	.	.	6.8	.	.	.	2.8	.	.	.	.	.	.	.	1.3	.	.	.	1.9	.	.	8.1	1.9	4.0	4.7	.	.	.	1.3	2.1	.	34.9	76	-11	10	10	7	
Raab	Raab	Weiz	477	0.3	4.1	4.8	.	.	.	0.8	.	.	.	0.5	0.8	.	.	0.1	2.9	1.7	.	1.0	0.4	2.2	14.6	0.9	22.1	6.6	.	.	.	.	.	.	63.8	130	+15	16	9	8	15
		Schöckel (Stubenb. Hs.)	1446	.	4.7	5.3	.	.	.	0.6	.	.	.	2.2	4.0	.	.	.	.	1.5	.	0.8	.	0.5	5.2	.	9.1	5.6	.	.	.	2.2	.	0.0	41.7			11	9	8	17
		Laßnitzhöhe	555	0.4	1.4	9.5	0.3	.	.	1.5	.	.	.	0.3	0.5	0.7	1.0	.	2.8	1.4	0.6	2.0	.	1.5	11.3	0.9	17.8	5.3	.	.	.	.	.	.	59.2			18	11	9	16
		Riegersburg	370	.	5.0	7.2	.	.	.	.	.	.	.	.	1.7	.	1.8	.	0.2	6.2	.	.	.	2.1	7.0	.	8.4	24.1	2.0	.	.	0.8	.	.	66.5	130	+16	12	10	7	16
		Doiber	250	0.5	4.6	6.7	0.1	.	.	0.8	.	.	.	.	0.1	0.3	0.4	0.4	1.2	1.2	.	0.6	0.2	5.3	12.5	.	20.6	3.2	0.1	.	.	.	.	.	58.8			18	8	8	
	Lafnitz	St. Jakob	915	.	3.0	1.8	.	.	.	3.6	.	.	.	0.6	.	.	4.3	.	1.6	.	.	.	.	5.1	15.0	19.5	.	.	.	.	.	1.7	2.1	.	58.3			11	10	7	
		Vorau	660	.	2.3	3.8	.	.	.	1.2	.	.	.	.	0.4	0.3	.	.	2.4	0.7	.	.	.	3.2	20.7	29.7	.	1.4	.	.	.	1.0	.	.	66.8	119	+11	12	9	7	14
		Masenberg	1272	.	3.4	3.6	.	.	.	.	.	.	.	.	.	.	.	.	3.6	1.4	.	0.6	0.2	1.7	11.2	.	10.1	5.7	.	.	.	0.3	0.3	.	42.3			12	8	10	15
		Wörthersberg	409	.	3.0	4.8	.	.	.	1.4	.	.	.	.	1.3	1.2	1.7	.	1.2	1.4	.	1.0	1.2	1.3	15.7	.	9.5	4.6	.	.	.	.	.	.	49.3			14	14	8	
		Waltersdorf	289	.	.	9.0	.	.	.	1.3	.	.	.	.	1.9	1.2	1.2	0.3	1.1	1.7	1.4	.	.	1.2	1.4	15.3	15.7	0.4	.	.	0.6	.	.	53.9	110	+5	15	12	9	15
		Stuhleck	1750	.	1.3	0.8	.	.	0.7	2.5	.	.	.	.	0.8	.	.	.	.	.	.	.	.	4.1	.	7.8	6.3	2.4	.	.	3.2	4.1	.	34.0			11	8	11	
		Birkfeld	623	0.3	2.6	4.5	.	.	.	1.2	.	.	.	.	0.5	0.1	.	.	0.2	1.4	0.4	0.6	.	.	.	14.8	24.4	8.4	.	.	.	0.4	0.2	.	60.2	118	+9	15	7	8	
		St. Johann b. Herberstf.	450	0.2	2.2	.	.	.	.	.	.	.	.	.	0.5	1.1	.	.	0.8	1.4	0.3	2.4	1.1	2.7	16.7	2.7	15.2	6.8	1.2	.	.	0.7	0.4	.	55.8	116	+8	17	11	12	16
		Simabelkirchen	327	0.2	4.9	6.7	.	.	.	1.1	.	.	.	.	1.1	1.2	0.6	.	0.5	3.8	.	0.9	1.0	2.7	15.3	.	26.6	.	2.5	.	0.1	1.2	0.1	.	70.5	157	+26	18	12	11	16
		Fürstenfeld	276	.	5.0	4.6	.	.	.	1.2	.	.	.	.	1.0	1.0	1.1	0.5	2.5	1.2	.	0.4	0.2	4.1	12.0	.	17.0	3.8	0.2	.	.	0.0	.	.	55.8			16	12	9	15
	Pinka	Thalbergerschweig	1300	.	2.6	.	.	.	0.7	3.1	.	.	.	.	.	.	.	.	0.7	3.8	.	4.5	4.2	4.5	4.4	19.8	19.9	6.5	0.7	.	1.2	.	0.4	0.2	77.2			16	11	15	
		Pinkafeld	400	0.4	1.7	4.8	.	0.1	0.5	0.4	0.8	.	.	0.3	2.3	0.9	1.3	0.1	0.1	0.8	0.1	1.0	0.8	1.5	12.4	0.4	11.5	0.7	.	.	0.2	0.8	0.2	.	44.1			25	8	10	
		Tatzmannsdorf	350	.	3.6	.	.	.	.	0.7	.	.	.	.	2.0	2.3	4.4	1.2	.	15.5	.	1.2	.	.	.	16.5	11.7	.	.	.	.	.	.	.	59.1	126	+12	10	9	3	
		~~Bernstein~~ """	~~619~~	0.3	2.5	4.9	.	.	.	2.0	.	.	.	.	0.5	.	1.6	1.4	0.2	.	.	.	0.6	3.5	12.5	.	8.0	.	.	.	.	0.0	.	.	38.0			12	8	5	
		Gr. Petersdorf	315	.	3.4	4.4	.	.	.	2.2	.	.	.	.	.	1.6	1.0	.	1.6	0.8	.	0.6	1.0	1.4	12.4	.	9.6	4.4	.	.	.	0.6	0.4	.	45.4			15	11	10	
		Kohfidisch	260	0.5	3.4	4.5	.	.	.	1.7	.	.	.	.	0.5	0.4	0.2	0.2	.	0.7	.	1.0	1.1	.	14.6	.	9.1	3.5	.	.	.	.	0.2	.	41.6			15	8	7	16
		Eberau	215	0.4	5.1	5.1	.	.	.	0.6	.	.	.	.	0.5	.	0.1	0.2	0.6	1.0	0.2	0.4	1.2	1.3	13.9	0.7	12.4	2.0	.	.	.	0.1	0.3	.	46.1			19	8	12	
	R.	Güssing	225	0.2	6.2	5.1	.	.	.	.	.	.	.	.	.	.	.	0.3	3.1	2.0	.	.	.	.	22.0	.	11.5	1.0	.	.	.	.	.	.	51.4			9	7	4	
	G.	Krumbach	516	.	1.2	.	.	.	.	.	.	.	.	.	.	.	.	.	.	6.5	.	0.8	0.3	.	6.7	.	12.0	6.6	.	.	.	4.0	0.1	.	38.2			9	6	8	

" Purbach 124 """ Rotenturm 309

"" Mönchhof 128

1938 **Tägliche Niederschlagshöhen in Millimetern, gemessen um 7 Uhr morgens** *Dezember*

Flußgebiet		Ort	Seehöhe m	1	2	3	4	5	6	7	8	9	10	11	12	13	14	15	16	17	18	19	20	21	22	23	24	25	26	27	28	29	30	31	Monatssumme mm	% d. Norm.	Abweichung v. d. Norm.	Zahl der Tage mit Niederschl. ≥0.1	≥1.0	≥0.1	☒
Raab	Gfäns	Hochstraß	420	.	.	8.5	.	.	.	5.0	.	.	.	.	.	.	.	.	.	3.0	.	.	.	.	9.0	.	10.0	.	.	.	.	.	0.5	.	36.0			6	5	4	15
		Geschriebenstein	680	.	3.0	6.0	.	.	.	2.8	.	.	.	0.3	1.6	0.6	.	.	.	2.0	.	1.0	.	.	22.0	12.0	10.0	11.0	.	.	.	1.0	1.0	.	74.3			14	12	8	
		Rechnitz	354	3.2	2.6	3.5	.	.	.	1.9	.	.	.	.	2.7	2.1	1.7	0.8	0.2	5.2	.	2.1	1.2	0.2	8.9	.	10.3	.	.	.	.	1.2	.	.	47.8			16	13	6	
	Rabnitz	Kobersdorf	240																																					
		Lutzmannsdorf	204	.	.	.	6.7	.	.	.	1.9	.	.	.	.	.	.	.	.	.	.	.	.	.	.	.	8.0	.	8.0	.	.	.	.	.	6.0	30.6			5	5	3	
		Draßmarkt	341	.	.	8.8	.	.	.	.	.	.	.	.	.	.	.	.	.	1.4	.	.	.	.	16.6	11.4	.	.	.	.	.	2.6	.	.	40.8			5	5	4	
		~~Nikisch~~ x	~~328~~	.	.	6.9	.	.	.	2.4	.	.	.	.	1.1	.	.	.	.	.	.	.	.	.	16.0	10.0	3.0	.	.	.	.	.	.	.	39.4			6	6	3	
		Schattendorf	245	.	3.0	4.3	.	.	.	2.8	.	.	.	.	.	.	.	.	.	0.5	.	0.5	.	.	10.5	.	5.2	.	.	.	.	.	10.0	.	36.8			8	6	5	
Drau	Mur	Muhr	1107	0.4	0.3	.	.	0.5	.	.	.	.	.	.	.	.	.	.	.	3.1	.	.	.	.	0.2	2.7	18.4	0.4	.	.	0.6	.	.	0.6	27.2			10	3	8	28
		Rieding-Wald	1336	.	1.0	.	2.0	5.3	0.1	3.0	.	.	.	.	.	.	.	.	.	0.6	.	.	.	1.6	1.9	2.1	12.0	.	.	.	2.4	1.6	.	0.2	33.8			13	10	12	29
		St. Michael i. L.	1040	.	3.0	.	.	2.0	.	.	.	.	.	.	.	.	.	.	.	1.5	.	.	.	1.5	.	2.0	(14.0	2.0	.	.	.	.	.	.	26.0	41	-37	7	7	6	14
		Tweng	1235	.	.	.	3.6	5.5	.	4.6	.	.	.	.	.	.	.	.	.	0.7	.	.	.	1.2	.	0.2	6.1	.	.	.	2.8	.	0.3	4.0	29.0			10	7	10	28
		Göriach	1210	0.3	0.6	2.1	.	2.6	.	.	.	.	.	.	.	.	.	.	.	2.0	.	.	.	1.9	1.0	.	20.6	.	.	.	.	.	.	.	30.5	45	-36	8	6	5	28
		Tamsweg	1021	.	.	.	.	.	.	.	.	.	.	.	.	.	.	.	.	.	.	.	.	.	.	.	21.0	1.0	.	.	.	.	.	.	22.0	42	-30	2	2	2	8
		Thomathal	1090	0.1	1.3	.	.	.	.	2.5	.	.	.	.	.	.	.	.	.	2.5	.	.	.	.	0.5	.	18.8	2.0	.	.	.	.	.	.	27.7	49	-28	7	5	5	29
		Paal	925	.	1.4	.	.	0.0	.	1.8	.	.	.	.	.	.	.	.	.	8.2	.	.	.	.	6.4	1.5	24.0	2.4	.	.	.	.	.	0.0	45.7	88	- 6	7	7	7	7
		Murau	825	.	.	.	.	.	.	6.2	.	.	.	.	.	.	.	.	.	2.0	.	.	.	1.3	2.4	2.2	14.3	1.6	.	.	.	.	.	.	30.0	56	-24	7	7	7	7
		Seethal	1210	.	.	.	.	3.5	.	2.8	.	.	.	.	.	.	.	.	.	.	.	.	.	.	.	.	10.7	2.1	.	.	.	.	.	.	19.1	27	-52	4	4	4	14
		Schöder	898	6.0	7.0	2.0	.	2.4	0.9	3.0	.	.	.	1.0	.	2.0	2.0	.	.	3.0	.	1.0	.	.	.	2.5	8.0	.	.	.	0.3	0.2	.	.	41.3			15	12	9	
		Katsch	750	.	.	4.5	.	.	.	1.0	.	.	.	.	.	.	.	.	.	1.5	.	.	.	.	4.6	.	16.6	1.8	.	.	.	.	.	.	30.0			6	6	5	
		St. Lambrecht	1072	.	2.6	4.3	.	.	.	4.3	.	.	.	.	.	.	.	.	.	2.5	.	.	.	.	5.2	1.3	20.0	.	.	.	.	.	.	.	40.2	87	-6	7	7	5	18
		St. Johann a. Tauern	1053	.	6.2	0.9	.	1.4	.	0.5	.	.	.	.	.	.	.	.	.	2.5	.	0.1	.	1.1	5.6	0.7	8.1	1.3	0.2	.	0.2	0.2	.	0.3	29.3	79	- 8	15	7	14	16
		Mahralpe	1200	.	4.6	0.7	0.3	4.9	.	3.1	.	.	.	.	.	.	.	.	0.6	0.2	.	.	.	.	2.9	1.2	3.3	4.2	.	.	1.3	2.3	.	.	30.2			13	9	12	25
		Pusterwald	1072	.	5.0	2.6	.	0.7	0.7	0.2	.	.	.	.	.	.	.	.	.	1.7	.	.	.	.	5.5	1.3	9.7	.	.	.	0.5	0.5	.	0.6	29.0			12	6	8	13
		~~Seetaler Hütte~~	~~801~~	.	6.4	.	.	.	.	0.8	.	.	.	.	.	.	.	.	.	0.7	3.0	.	.	0.8	5.5	0.7	9.3	2.0	.	.	.	.	.	.	29.8	79	- 8	9	5	7	15
		Obdach 874	1752	.	6.2	6.0	.	.	.	2.1	.	.	.	.	.	.	.	.	.	2.0	.	.	.	2.3	5.6	2.5	25.6	3.1	.	.	.	.	.	.	55.4	132	+13	9	9	7	14
		Ingering	1149	.	.	3.4	.	.	.	6.8	.	.	.	.	.	.	.	.	.	3.6	.	.	.	8.0	.	18.0	.	.	.	.	.	4.0	.	.	43.8			6	6	4	
		Knittelfeld	635	.	8.6	2.2	.	.	.	2.6	.	.	.	.	.	.	.	.	.	.	.	.	.	0.9	1.1	0.8	3.0	2.2	.	.	.	.	0.9	.	22.3	56	-16	9	6	7	12
		Kraubath	588	.	6.0	2.0	.	.	.	1.0	.	.	.	.	.	.	.	.	.	2.5	.	.	.	.	2.5	.	14.0	.	.	.	.	.	.	.	28.0			6	6	4	16
		Wald	849	.	5.3	2.7	0.8	4.5	.	5.7	.	.	.	.	.	.	.	.	.	1.6	.	.	.	.	3.2	0.6	9.3	3.3	.	.	.	1.5	.	0.7	39.2			12	9	10	29
		Mautern	713	0.4	0.0	1.6	0.6	3.6	.	3.1	.	.	.	.	.	.	.	.	.	1.6	.	.	.	0.4	5.9	0.4	7.0	3.0	.	0.2	0.4	1.5	.	0.6	30.3	50	-31	16	8	13	12
		Hochalpe	1178	.	4.0	5.3	.	0.5	.	2.0	.	.	.	.	.	.	.	.	.	3.7	.	0.5	.	1.3	12.2	2.2	26.8	1.2	.	.	0.4	.	.	.	60.1	65	-32	12	9	10	17
		Präbichl	1227	.	1.6	3.4	.	4.3	0.4	4.0	.	.	.	.	.	.	.	.	0.9	1.1	0.1	.	.	0.2	6.0	0.7	5.8	4.2	1.8	0.5	0.8	1.8	0.8	0.6	41.0	37	-69	19	10	17	23
		Trofaiach	659	.	3.2	0.4	.	.	.	1.2	.	.	.	.	.	.	.	.	.	.	.	.	.	.	5.2	.	4.6	7.2	.	.	.	.	.	.	21.8			6	5	4	11
		Leoben	532	.	3.8	2.9	.	0.2	0.2	1.4	.	.	.	.	.	.	.	.	.	0.3	.	.	.	0.2	8.3	0.8	9.8	6.0	.	.	0.2	0.0	0.0	0.0	34.1	79	- 9	12	6	8	15
		Bruck a. d. Mur	487	.	3.1	0.0	4.2	.	.	2.4	.	.	.	.	.	.	.	.	.	0.5	.	.	.	.	3.1	6.9	2.8	15.2	.	.	.	.	.	.	40.2	79	-11	8	7	5	11
	Mur, Mürz	Mürzsteg	783	.	.	5.0	.	.	.	7.2	.	.	.	.	.	.	.	.	.	.	.	.	.	.	.	.	8.2	.	4.3	2.0	.	2.2	2.0	.	30.9	37	-52	7	7	3	4
		Mürzzuschlag	672	0.1	0.4	2.8	3.2	0.2	.	3.0	.	.	.	.	.	.	.	.	.	0.4	.	0.1	.	.	0.6	8.9	0.8	3.0	5.3	0.6	0.4	0.8	2.6	.	35.2	55	-29	17	7	11	10
		Hohe Veitsch	1860	11.3	2.5	.	.	2.4	1.5	2.0	.	.	.	.	.	.	.	.	.	2.4	.	.	.	.	.	7.1	.	2.0	.	.	.	0.0	.	.	31.2			8	8	7	10
		Großveitsch	700	.	4.4	1.4	.	.	.	3.3	.	.	.	.	.	.	.	.	.	2.7	.	.	.	.	11.6	7.5	.	6.3	.	.	1.7	1.9	.	0.3	41.1			10	9	7	15
		~~Aflenz~~ xxx	~~765~~	.	5.2	6.4	.	4.2	.	11.8	.	.	.	.	.	.	.	.	.	3.9	.	.	.	4.2	13.9	2.6	18.4	3.5	2.6	.	3.4	2.4	.	.	82.5			13	13	13	26
		Buchberg	877	.	4.3	1.2	.	3.5	0.4	.	.	.	.	.	.	.	.	.	.	0.6	0.2	.	.	.	0.6	5.4	5.6	0.7	.	.	.	.	0.6	0.3	23.4			12	5	10	11
		Stanz	668	.	2.0	2.3	.	.	.	1.2	.	.	.	.	.	.	.	.	.	2.0	.	.	.	1.2	6.5	0.7	12.9	5.5	.	.	0.4	0.1	0.1	3.5	38.4	75	-13	13	9	10	
		Tragöß-Oberort	780	.	4.4	1.1	.	2.3	2.0	0.4	.	.	.	.	.	.	.	.	.	3.7	1.8	.	.	.	10.4	.	20.8	.	.	.	.	.	.	.	46.9			9	8	5	13
	Mur	Teichalpe	1200	1.3	7.0	4.5	.	.	.	2.0	.	.	.	0.4	.	.	.	.	.	4.1	0.9	.	.	2.8	15.4	1.6	19.8	8.9	.	.	.	.	.	.	68.7			12	10	9	12
		Frohnleiten	434	.	4.6	3.5	.	.	0.3	1.3	.	.	.	1.2	.	.	.	.	.	0.8	2.1	.	.	.	15.6	.	25.4	1.8	.	.	.	.	0.6	.	57.2			11	8	5	
		Gleinalm	1589	.	4.3	4.6	.	.	2.1	0.7	.	.	.	.	.	.	.	.	.	2.0	2.7	.	.	2.8	.	1.9	6.9	.	.	.	.	.	5.1	.	33.1			10	9	10	16
		Pleschkogel	1017	.	5.0	5.0	.	.	0.9	.	.	.	.	.	.	.	.	.	2.1	4.5	2.4	1.8	0.1	1.9	12.5	.	28.1	4.4	.	.	.	.	.	.	68.7			12	10	8	15

x Gr. Warasdorf 242 xxx Voisthalerhütte 1685
xx Sekau 842 + burg

670

** Sekau 842 * burg

1938

Tägliche Niederschlagshöhen in Millimetern, gemessen um 7 Uhr morgens

Dezember

Flußgebiet		Ort	Seehöhe m	1	2	3	4	5	6	7	8	9	10	11	12	13	14	15	16	17	18	19	20	21	22	23	24	25	26	27	28	29	30	31	Monatssumme mm	% d. Norm.	Abweichung v. d. Norm.	Zahl der Tage mit Niederschl. ≥0.1	≥1.0	≥0.1	☒
Drau	Mur	Graz	365	.	5.8	7.1	.	.	.	2.0	.	.	.	.	0.5	0.5	.	.	2.2	1.5	.	0.8	0.8	2.2	15.4	1.4	20.1	5.5	.	.	.	0.2	.	.	65.8	143	+20	15	10	9	16
		~~Voitsberg~~ ×	~~894~~	0.1	3.2	8.3	0.4	.	0.1	1.2	.	.	.	.	0.3	1.1	.	0.2	2.8	2.2	0.5	0.9	.	0.2	17.4	2.2	29.0	0.9	3.3	.	.	.	.	1.4	75.5			20	11	8	
		Salzstiegel	1553	.	6.4	.	.	.	.	8.2	.	.	.	.	.	.	.	.	.	6.1	2.0	.	.	6.5	7.8	11.9	9.7	6.0	16.3	.	.	.	.	5.2	86.1			11	11	11	23
		Pack	1115	.	6.7	5.1	.	.	.	4.5	.	.	.	.	0.1	.	.	.	3.0	3.5	0.4	0.6	0.2	2.4	6.2	3.1	23.4	4.0	0.1	.	.	.	.	.	63.3			15	10	13	16
		Lankowitz	525	0.5	5.1	4.2	.	.	0.1	1.7	.	.	.	.	0.8	0.3	.	.	1.1	3.5	.	0.1	0.1	0.2	8.0	2.5	22.5	3.9	.	.	.	.	.	.	54.6	112	+6	16	9	8	15
		Ligist	392	.	5.8	4.2	.	.	.	1.7	.	.	.	.	.	.	.	.	6.2	.	1.3	.	.	3.9	12.5	4.8	24.3	2.6	.	.	.	.	.	.	67.1			10	10	7	
		Dobl	350	12.4	4.8	8.6	.	.	.	.	.	.	.	.	.	.	.	.	1.2	2.1	.	.	.	6.9	20.7	16.4	18.2	6.3	.	.	.	.	.	0.4	98.0			11	10	7	
	Mur, Salm	Hebalm	1439	.	4.2	5.5	0.5	.	.	2.2	.	.	.	.	.	.	.	.	0.3	3.2	0.2	.	.	.	11.2	22.1	3.8	.	.	.	.	0.1	.	.	53.3			11	7	9	17
		Deutschlandsberg	372	.	1.6	7.0	3.4	.	.	6.3	.	.	.	.	0.4	0.8	.	.	.	3.4	0.2	0.2	0.4	0.6	16.5	4.0	18.0	6.0	.	.	.	.	.	.	68.6	111	+7	15	9	9	16
		St. Nikolai im Sausal	344	0.6	5.4	8.5	.	.	.	3.1	.	.	.	.	0.6	0.8	0.9	0.3	2.7	3.6	.	1.2	0.3	3.9	13.0	2.4	25.8	4.1	.	.	.	.	.	.	77.2			17	11	9	16
		Stainz	340	0.5	4.5	4.9	0.6	.	.	0.4	.	.	.	.	0.3	0.5	0.3	0.2	4.0	5.1	.	2.4	0.4	4.0	11.4	3.8	21.5	4.8	.	.	.	.	.	.	69.6	120	+12	18	10	8	15
		Brendhütte	1562	9.3	12.2	10.4	.	.	.	11.6	.	.	.	.	.	.	.	.	4.1	.	.	.	9.0	10.4	2.6	6.2	1.8	.	.	.	.	.	.	.	77.6			10	10	8	26
		Leutschach	352	0.2	4.4	12.8	0.6	.	.	5.8	.	.	.	.	0.4	.	0.7	0.6	1.9	2.2	.	2.5	0.3	6.9	9.8	4.4	34.5	3.1	.	.	.	.	.	.	91.1			17	11	9	
	Mur	St. Peter	277	.	.	16.1	.	.	.	0.3	.	.	.	.	.	.	.	.	4.1	.	.	4.3	.	8.4	11.7	1.3	25.1	.	.	.	.	.	.	.	71.3			8	7	6	
		Kirchbach	346	0.6	5.1	7.0	.	.	.	.	.	.	.	.	2.5	0.8	.	0.8	2.0	2.7	.	1.0	0.4	4.7	13.5	1.5	24.1	3.6	.	.	.	.	.	.	70.5	128	+16	15	11	9	15
		Gleichenberg	317	0.8	4.4	8.4	.	.	.	1.6	.	.	.	.	0.5	0.6	0.6	0.9	2.1	1.8	.	0.5	0.6	3.7	12.5	0.7	15.9	3.0	0.6	.	.	.	.	0.3	59.7	103	+2	19	9	11	15
		Radkersburg	206	0.4	5.9	9.5	.	.	.	2.2	.	.	.	.	.	.	.	.	.	1.2	.	2.6	3.1	8.3	12.5	0.7	16.6	.	.	.	.	.	.	.	63.0	103	+2	11	9	7	
	Drau	Sillian	1095	1.0	.	.	.	.	.	2.5	.	.	.	.	.	.	.	.	.	.	.	.	0.8	21.5	8.7	17.0	25.0	.	.	.	.	.	.	.	76.5			7	6	6	12
		Innervillgraten	1375	1.7	2.1	.	.	.	.	0.9	.	.	.	.	.	.	.	.	.	.	.	.	0.8	9.8	3.4	18.7	16.8	.	.	.	.	.	.	.	54.2	102	+1	8	6	8	14
		Anras	1261	2.5	2.5	0.5	.	.	.	.	.	.	.	.	.	.	.	.	.	0.5	.	.	.	13.0	6.0	18.7	30.0	.	.	.	.	.	.	.	75.7			8	6	5	
	Isel	Prägraten	1303	2.5	3.4	.	.	.	.	.	.	.	.	.	.	.	.	.	.	.	.	.	1.4	9.2	4.9	7.6	17.4	.	.	.	.	.	.	.	46.4	80	-12	7	7	5	12
		Matrei in Osttirol	973	1.4	3.3	0.5	.	0.0	.	0.6	0.0	.	.	.	.	.	.	.	.	1.3	.	.	.	8.2	7.3	8.8	31.2	.	.	.	.	.	.	.	62.6	130	+15	9	7	7	17
		St. Jakob i. Defereg.	1379	0.8	2.5	.	.	.	.	.	.	.	.	.	.	.	.	.	.	0.3	.	.	3.1	7.0	4.8	13.2	23.2	.	.	.	.	.	.	.	54.7			8	6	6	16
		Kals	1321	0.7	5.5	0.4	0.3	2.5	.	.	.	.	.	.	.	.	.	.	.	1.0	.	.	.	2.8	3.2	7.6	24.2	.	.	.	.	.	.	.	50.2			10	7	8	15
		St. Johann im Walde	732	1.2	.	.	.	.	.	.	.	.	.	.	.	.	.	.	.	0.7	.	.	.	9.6	6.3	16.0	36.0	.	.	.	.	.	.	.	70.0	132	+17	6	5	5	15
	Drau	Lienz	667	0.9	2.5	.	.	.	.	0.5	.	.	.	.	.	.	.	.	.	0.1	.	.	.	15.4	8.2	17.3	51.1	.	.	.	.	.	.	.	96.0			8	5	6	11
		Iselsberg 1200	~~1010~~	.	3.0	.	.	.	.	0.6	.	.	.	.	.	.	.	.	.	.	.	.	.	12.0	3.0	11.0	33.0	.	.	.	.	.	.	.	62.6	93	-4	6	5	5	11
		Oberdrauburg	610	5.8	2.3	1.5	.	.	.	.	.	.	.	.	.	.	.	.	.	.	.	.	.	23.5	8.2	17.3	31.5	.	.	.	.	.	.	.	90.1	87	-13	7	7	4	11
		Greifenburg	626	12.4	2.2	1.0	.	.	.	1.0	.	.	.	.	0.0	.	.	.	.	.	.	.	1.0	2.7	6.4	5.9	11.1	.	.	.	.	.	.	.	43.7			9	9	6	12
		Sachsenburg	561	1.1	3.9	.	.	.	.	0.0	.	.	.	.	0.9	.	.	.	.	0.8	.	.	0.9	9.6	5.3	6.8	19.3	.	.	.	.	.	.	.	48.6			9	6	6	11
	Moll	Heiligenblut	1275	0.4	0.0	.	.	.	.	.	.	.	.	.	.	.	.	.	2.8	1.6	.	.	1.8	21.3	.	16.6	38.5	.	.	.	.	.	.	.	83.0	151	+28	7	6	6	16
		Döllach	1004	0.8	4.4	.	.	.	.	1.2	.	.	.	.	.	.	.	.	2.5	0.2	.	.	.	7.8	4.8	11.8	20.3	.	.	.	.	0.7	.	.	55.1	93	-4	10	7	8	15
		Stall 600	~~866~~	1.5	2.5	.	.	.	.	0.5	.	.	.	.	.	.	.	.	.	.	.	.	.	14.2	4.5	0.5	36.8	2.3	.	.	.	.	.	.	62.8			8	6	6	12
		Groß-Fragant	1750	.	9.0	.	.	.	.	.	.	.	.	.	.	.	.	.	.	.	.	.	.	17.5	6.6	12.1	22.6	.	.	.	.	.	.	.	67.8			5	5	5	31
		Mallnitz	1193	2.8	4.6	.	.	.	.	0.6	.	.	.	.	.	.	.	.	.	2.1	.	.	0.7	9.2	3.8	8.6	23.9	.	.	.	.	1.0	.	0.6	57.9	100	0	11	8	9	15
		Obervellach	686	4.0	.	.	.	.	.	.	.	.	.	.	.	.	.	.	.	2.0	.	.	0.3	14.0	2.0	9.0	34.6	.	.	.	.	.	.	.	65.9	103	+2	7	6	6	15
		Teuchl	1260	3.0	3.3	.	.	.	.	.	.	.	.	.	.	.	.	.	.	1.8	.	.	.	17.0	6.4	12.0	21.2	.	.	.	.	.	.	.	64.7			7	7	5	15
	Lieser	St. Peter i. Katschtale	1219	1.4	.	.	.	.	.	.	.	.	.	.	.	.	.	.	.	1.3	1.4	.	0.6	0.6	0.6	0.6	18.7	.	.	.	.	.	.	.	30.6			8	5	7	15
		Kremsalpe	1518	1.4	3.2	3.2	1.7	0.9	.	2.5	.	.	.	.	.	.	.	.	.	0.8	.	.	.	.	0.3	2.1	17.2	.	.	.	.	.	.	.	33.3			10	7	7	31
		Gmünd	732	1.5	3.5	0.4	.	.	.	.	.	.	.	.	.	.	.	.	.	5.1	.	.	1.5	7.2	2.0	1.7	17.6	1.2	.	.	.	.	.	.	41.7			10	9	7	16
		Millstätter Alpe	1446	0.3	3.7	2.1	.	.	.	2.6	.	.	.	.	.	.	.	.	.	2.8	.	.	.	10.2	5.3	2.5	22.2	.	.	.	.	.	.	.	51.7			9	8	7	16
		Radenthein	700	.	4.6	2.8	.	.	.	5.0	.	.	.	.	.	.	.	.	.	0.6	.	.	0.2	8.2	4.0	1.5	32.0	.	.	.	.	.	.	.	58.1			9	7	7	15
		Millstatt	610	0.6	0.8	0.6	0.9	.	.	12.0	.	.	.	.	.	.	.	.	.	0.0	.	.	.	9.8	4.0	2.8	16.3	.	.	.	.	.	.	.	37.8	66	-19	9	5	5	11
	Drau	Paternion	520	.	6.5	.	.	.	.	.	.	.	.	.	.	.	.	.	.	.	.	.	.	7.5	2.6	3.2	10.3	17.4	.	.	.	.	.	.	47.7			6	6	5	11
		Techendorf	936	4.0	.	.	3.3	.	.	2.0	.	.	.	.	0.4	.	.	.	.	.	.	.	.	4.2	19.0	5.3	16.0	22.5	.	.	.	.	.	.	76.7	74	-27	9	8	6	11
		Villach-Vassach	535	0.4	1.1	4.2	0.5	.	.	4.8	.	.	.	.	0.3	.	0.2	0.1	0.3	0.5	.	0.0	1.2	8.1	2.6	7.0	32.5	.	.	.	.	.	.	.	63.8	69	-28	15	8	7	13
		Bleiberg	927	1.1	3.2	5.7	0.6	.	.	5.1	.	.	.	.	0.3	.	1.4	.	0.3	0.8	0.1	1.7	0.7	18.7	7.1	8.3	30.7	.	.	.	.	.	.	.	85.8	73	-31	16	10	10	19
		Afritz-Gassen	740	1.0	2.7	4.2	.	.	.	2.7	.	.	.	.	.	.	.	.	.	0.5	.	.	.	5.0	3.4	4.8	25.7	.	.	.	.	.	.	.	50.0			9	8	5	15

* Eidexberg 535

671

1938

Tägliche Niederschlagshöhen in Millimetern, gemessen um 7 Uhr morgens

Dezember

Flußgebiet		Ort	Seehöhe m	1	2	3	4	5	6	7	8	9	10	11	12	13	14	15	16	17	18	19	20	21	22	23	24	25	26	27	28	29	30	31	Monatssumme mm	% d. Norm.	Abweichung v. d. Norm.	Zahl der Tage mit Niederschl. ≥0.1	≥1.0	≥10	☒
Drau	D.	Ossiach	518	0.4	4.2	4.5	·	·	·	3.8	·	·	·	·	0.4	0.2	·	0.2	0.8	·	1.2	·	1.7	6.3	2.0	9.0	19.8	·	·	·	·	·	·	·	53.7			14	9	7	16
	Gail	Obertilliach	1446	3.2	3.4	·	·	·	·	1.6	·	·	·	·	·	·	·	·	·	·	·	·	3.2	21.0	8.8	27.2	45.4	·	·	·	·	·	·	·	113.6	167	+46	8	8	5	14
		Luggau	1179	3.4	2.4	0.8	·	·	·	1.8	·	·	·	·	·	·	·	·	·	·	·	·	2.6	29.7	15.5	27.2	47.8	·	·	·	·	·	·	·	131.2	144	+40	9	8	6	15
		Kornat	1055	4.5	4.0	1.1	·	·	·	0.0	·	·	·	·	1.3	·	·	1.4	1.2	·	·	·	2.6	35.2	11.2	41.3	17.2	·	·	·	·	·	·	·	121.0			11	11	7	15
		Kötschach	708	8.0	2.2	1.4	·	·	·	0.9	·	·	·	·	·	·	·	·	·	0.4	·	·	0.8	16.2	23.4	32.2	60.3	·	·	·	·	·	·	·	143.8	119	+23	10	7	7	13
		Waidegg	620	11.8	5.2	3.6	·	·	·	6.2	·	·	·	·	2.8	·	·	·	·	1.0	·	·	7.4	34.2	9.4	23.8	23.1	·	·	·	·	·	·	·	128.5	95	- 6	11	11	7	17
		Naßfeldhütte	1513	32.3	15.6	·	·	·	·	9.1	·	·	·	·	37.7	·	·	·	·	·	·	·	4.2	56.1	9.2	20.7	36.9	·	·	·	·	·	·	·	221.8			9	9	6	16
		Presseggen	575	2.6	4.9	1.6	0.4	·	·	3.0	·	·	·	0.1	2.1	0.1	·	·	·	0.5	·	·	2.0	17.9	8.5	11.5	21.7	·	·	·	·	·	·	0.0	76.9			14	10	7	14
		Feistritz a.d. Gail	620	2.9	2.3	2.8	0.6	·	·	7.7	·	·	·	·	0.9	·	·	·	·	1.2	·	·	2.7	25.9	9.8	13.0	23.8	·	·	·	·	·	·	·	93.4	84	-18	12	10	7	17
		Arnoldstein	579	0.7	1.7	3.1	1.1	·	·	8.0	·	·	·	·	3.1	·	·	·	·	2.1	·	0.2	2.1	18.3	7.0	13.1	36.0	·	·	·	·	·	·	·	96.5	82	-21	13	11	8	13
		Latschach	615	0.5	0.8	3.3	0.3	·	0.2	5.7	·	·	·	0.4	1.0	0.2	0.1	·	0.8	0.9	·	0.1	1.7	12.8	1.2	11.4	29.3	·	·	·	·	·	·	·	70.5			18	8	9	21
	Gurk bis Gail	Klagenfurterhütte	1663	18.3	3.3	11.1	8.4	0.8	·	18.6	·	27.0	·	·	22.7	·	·	·	·	3.2	·	2.9	3.5	19.0	4.1	·	33.7	·	0.2	·	·	·	0.9	2.8	180.5			17	14	11	17
		Kirschentheuer (Kapp.)	441	·	1.5	4.8	0.8	·	·	5.2	·	·	·	·	0.2	·	·	·	·	2.0	·	·	·	22.5	4.4	2.0	18.5	·	·	·	·	·	·	·	61.9	69	-27	10	6	6	11
		Neu-St. Leonhard	700	4.0	6.1	5.9	·	·	·	3.5	·	·	·	·	11.8	·	·	·	·	1.0	·	·	4.5	29.5	6.5	10.1	28.1	·	·	·	·	·	·	2.0	112.8			12	12	8	19
		Seeberg ×	~~1216~~	0.5	4.8	6.9	1.2	·	·	8.8	·	·	·	0.6	4.4	·	·	·	1.2	2.0	·	0.8	2.4	21.9	6.0	10.8	34.4	·	·	·	·	·	·	2.4	109.1			16	13	10	20
		Hoch-Obir	2044	·	0.4	11.0	0.2	·	0.2	0.8	·	·	·	0.4	0.2	·	·	·	0.1	0.1	·	0.1	·	0.8	0.9	0.8	24.0	0.3	·	·	·	·	0.1	·	40.0	42	-56	16	2	10	31
		Eisenkappel	558	·	1.7	4.5	0.8	·	·	6.3	·	·	·	·	2.0	·	·	·	·	0.0	·	·	·	18.6	5.8	5.8	22.4	·	·	·	·	·	·	1.4	69.3	66	-36	10	9	6	16
	Gurk	Ebene-Reichenau	1059	0.4	5.9	3.7	·	·	·	0.3	·	·	·	·	·	·	·	·	·	1.2	·	·	0.2	3.0	3.6	2.3	23.3	0.3	·	·	·	·	·	·	44.6	73	-16	11	7	8	15
		Sirnitz	833	0.2	2.5	4.5	·	·	0.1	2.2	·	·	·	·	·	·	·	·	·	2.0	·	0.8	·	2.4	2.5	3.0	21.0	0.5	·	·	·	·	·	·	41.7			12	8	7	15
		Weitensfeld	705	1.0	1.2	·	3.7	·	0.9	3.9	·	·	·	·	·	·	·	·	·	·	·	·	2.3	3.4	5.2	2.5	1.8	13.8	11.4	·	·	·	·	·	51.6	97	- 1	12	11	8	11
		Grades	863	·	3.5	·	·	·	·	3.0	·	·	·	·	·	·	·	·	·	2.3	·	·	·	2.3	5.1	1.8	18.4	·	·	·	·	·	·	·	36.2	77	-11	7	7	6	17
		Neumarkt i. St.	836	0.0	3.7	1.2	·	·	·	2.0	·	·	·	·	·	·	·	·	·	1.8	·	·	·	1.4	7.8	0.0	13.6	·	·	·	·	·	·	1.9	33.2	79	- 9	7	7	6	15
		Friesach	620	·	4.0	4.0	·	·	·	1.5	·	·	·	3.0	·	·	·	·	·	1.5	·	·	·	·	7.0	·	12.0	1.5	·	·	·	·	·	·	34.5			8	8	5	11
		Althofen	728	·	4.7	2.7	·	·	2.2	0.6	·	·	·	0.1	·	·	·	·	·	·	·	·	·	5.3	3.7	·	11.1	·	·	·	·	·	·	·	30.4	92	- 3	8	6	3	11
		St. Margarethen	1080	·	·	4.2	2.2	·	·	2.0	·	·	·	·	·	·	·	·	·	1.9	·	·	·	·	5.6	·	8.7	1.3	·	·	·	·	·	·	25.9	58	-19	7	7	5	11
		Knappenberg *	~~1036~~	1.6	·	·	·	·	·	·	·	·	·	·	·	·	·	·	·	·	·	·	0.1	·	·	2.6	8.3	·	·	·	·	·	·	·	12.6			4	3	3	10
		Eberstein	570	·	5.1	3.9	·	·	·	5.7	·	·	·	·	·	·	·	·	·	3.5	·	·	·	3.0	4.0	·	15.5	1.0	·	·	·	·	·	·	41.7			8	8	6	17
		Freudenberg	480	·	2.4	4.9	·	·	·	5.5	·	·	·	·	·	·	·	·	1.3	0.4	·	·	·	6.7	4.0	5.4	15.5	1.0	·	·	·	·	·	·	47.1			10	9	7	12
		Radweg	634	·	7.1	8.0	·	·	·	0.9	·	·	·	·	·	·	·	·	·	2.0	·	·	·	9.0	2.7	5.5	20.0	·	·	·	·	·	·	·	55.2	84	-11	8	7	6	16
		St. Veit a.d. Glan	480	·	5.9	3.4	·	·	·	5.8	·	0.2	·	·	·	·	·	·	1.9	1.7	·	·	0.3	5.4	4.7	2.8	19.0	1.6	·	·	·	·	·	·	52.7	94	- 3	12	10	9	19
		Dreifaltigkeit **	~~1180~~	·	·	·	·	0.5	6.5	·	·	·	·	0.6	·	·	·	·	·	3.8	·	1.2	·	4.7	4.1	3.2	14.4	·	·	·	·	·	·	·	39.0			9	7	7	20
		Ulrichsberg	1015	0.7	4.4	4.6	·	·	·	5.7	·	·	·	0.2	·	·	·	·	·	2.7	·	0.8	0.7	6.6	4.6	4.6	16.9	·	0.0	·	·	·	·	·	52.7			12	8	9	20
		Pörtschach	464	0.3	3.4	4.0	·	·	·	4.8	·	·	·	0.1	·	·	·	·	·	0.6	·	·	·	12.4	2.9	5.8	17.2	·	·	·	·	·	·	·	51.5	75	-17	10	7	6	11
		Klagenfurt	448	0.4	2.8	0.2	·	·	·	4.1	·	·	·	·	·	1.4	0.2	·	·	0.0	·	·	0.0	10.0	6.0	5.0	27.0	·	·	·	·	·	·	·	57.1	87	- 9	10	7	7	11
		Keutschach	530	2.6	3.5	·	·	·	5.3	·	·	·	·	·	·	·	·	·	·	1.1	·	0.6	·	16.2	4.5	6.2	23.6	·	·	·	·	·	·	0.6	65.0			10	8	8	20
		Radsberg	777	4.0	·	·	·	·	3.2	·	·	·	·	·	·	·	·	·	1.4	0.8	·	0.7	1.5	11.3	3.5	9.3	21.5	·	·	·	·	·	·	·	57.0			10	8	9	26
	Drau	Klopein	452	2.1	4.3	·	·	·	1.3	·	·	·	·	·	·	·	·	·	·	0.1	·	·	·	24.8	5.0	11.0	16.0	·	·	·	·	·	·	·	63.8			8	7	6	12
		Völkermarkt	461	·	2.2	·	0.6	·	·	3.2	·	·	·	·	·	·	·	·	·	1.5	·	·	·	11.8	5.8	5.6	32.4	0.5	·	·	·	·	·	·	63.6	101	+ 1	9	7	7	16
		Petzen (Bleiburg. H.) ***	~~1875~~	·	6.2	0.7	13.4	·	·	14.3	·	·	·	1.4	·	·	·	·	·	1.4	·	·	·	36.8	12.1	14.4	38.8	·	·	·	·	·	·	2.4	141.9			11	10	11	31
		St. Michael n. Bleiberg	500	·	·	4.5	·	·	·	6.7	·	·	·	0.5	·	·	·	·	·	1.8	·	·	·	5.3	5.4	7.6	9.0	·	·	·	·	·	·	·	41.0			8	7	6	11
	Lavant	Reichenfels	~~844~~	·	7.0	2.8	·	·	·	0.1	·	·	·	0.2	3.5	·	·	·	0.3	0.8	·	·	·	4.1	6.5	6.3	0.7	16.8	1.5	·	·	·	·	·	50.8			13	8	8	12
		Preblau	792	·	7.8	6.3	·	·	·	4.3	·	·	·	·	·	·	·	·	·	0.8	·	·	·	6.7	7.8	1.1	9.8	2.2	·	·	·	·	·	0.5	47.3			10	8	8	15
		Preitenegg	1074	0.5	5.6	·	·	·	·	8.0	·	·	·	·	·	·	·	·	·	2.6	·	1.2	·	4.3	·	3.8	9.4	0.2	·	·	·	·	·	·	35.6			9	7	7	15
		Wolfsberg	447	·	4.0	3.0	·	·	·	3.5	·	·	·	·	·	·	·	·	·	2.4	·	·	·	0.2	5.2	9.1	12.2	8.1	·	·	·	·	·	·	47.7	116	+ 7	9	8	7	16
		St. Ulrich	560	·	3.2	3.0	·	·	·	6.0	·	·	·	·	·	·	·	·	·	2.2	·	·	·	7.7	2.7	1.8	15.3	5.2	·	·	·	·	·	·	47.1			9	9	7	18
		Pustritz	788	·	·	2.0	·	·	1.8	3.4	·	·	·	·	·	5.7	·	·	·	6.1	4.1	·	0.8	·	5.2	9.8	19.9	3.6	·	·	·	·	·	·	63.1			11	10	7	18
		St. Paul	416	·	2.1	3.0	0.7	·	·	5.3	·	·	·	·	·	·	·	·	·	0.1	·	·	·	7.0	7.0	5.0	27.0	3.9	·	·	·	·	·	·	61.1	127	+13	10	8	7	11

* 1054 *** 2000 × 1075
** 1060

629

Reichsamt für Wetterdienst
(Luftwaffe)
Agrarmeteorologische Forschungsstelle
Pulawy (Gen.-Gouvernement)

Inv. Nr. 5c 12a

Flußgebiet		Ort	Seehöhe m	1	2	3	4	5	6	7	8	9	10	11	12	13	14	15	16	17	18	19	20	21	22	23	24	25	26	27	28	29	30	31	Monatssumme mm	Monatssumme % d. Norm.	Abweichung v. d. Norm.	Zahl der Tage mit Niederschl. ≥0.1	Niederschl. ≥1.0	✳ ≥0.1	⊠
Elbe																																									
Moldau	Lainsitz	Weitra	599	3.2	8.2	3.2	1.4	0.6	.	0.3	.	.	.	.	.	5.8	1.6	.	2.6	.	.	.	1.1	19.2	.	.	.	.	.	.	.	.	6.7	1.6	55.3			13	14	10	11
		Gmünd	490	2.9	4.9	3.5	1.1	0.2	1.4	3.8	.	.	.	.	.	5.9	.	.	.	.	.	.	1.4	12.4	.	.	.	.	.	.	.	.	.	.	37.5			10	9	8	
		Heidenreichstein	560	8.3	8.2	0.4	2.1	1.5	0.5	4.8	0.4	0.8	0.2	.	.	12.2	2.7	0.8	2.9	.	2.5	.	.	25.3	.	.	.	.	.	.	.	0.4	1.2	0.4	75.6			19	11	12	
		Litschau	580	8.0	6.8	.	2.5	1.8	.	6.0	.	1.5	0.8	.	.	7.5	4.0	.	3.2	.	3.4	.	1.0	20.0	1.0	.	2.6	1.0	.	.	1.0	.	.	2.2	74.3	173	+31	18	11	11	27
Rhein																																									
Ill	Mündung bis Quelle	Vermunt	1750	.	6.7	0.8	.	.	.	19.1	1.6	3.2	1.4	0.5	16.0	3.7	.	0.1	11.0	0.6	16.5	.	19.5	1.9	.	.	.	.	.	.	17.0	0.4	21.3	30.3	177.6			19	14	17	31
		Gaschurn	964	0.4	5.6	2.3	.	.	.	20.0	0.9	2.9	.	.	16.0	3.3	.	.	4.8	.	12.8	.	16.7	1.1	.	.	.	.	.	.	11.8	0.2	23.8	25.6	144.2	149	+47	16	13	15	31
		Gargellen	1580	.	5.3	1.1	.	.	.	15.5	.	6.7	.	.	18.4	3.6	.	.	6.9	.	16.0	.	33.7	2.9	.	.	.	.	.	.	(20.0)	0.7	22.0	39.2	190.8	195	+93	13	16	12	31
		Silbertal	889	.	7.1	.	.	.	.	17.2	0.6	.	0.5	.	17.2	7.5	.	0.4	2.0	.	12.2	.	14.4	2.4	.	.	.	.	.	.	9.4	0.6	(15.0)	23.8	130.3	137	+35	15	11	12	
		Tschagguns	684	.	4.3	1.4	.	.	.	31.4	.	2.4	0.0	.	15.2	3.9	.	0.1	2.5	6.5	11.6	.	2.5	1.6	.	.	.	.	.	.	6.9	.	21.4	11.2	118.9	132	+29	15	14	10	31
		Langen a. Arlberg	1220	1.1	15.3	.	.	.	.	21.1	5.0	9.9	0.4	.	25.2	19.1	.	.	7.5	.	28.7	.	26.2	5.4	.	.	.	.	.	0.2	20.8	8.9	36.7	43.8	275.1	159	+102	17	15	17	31
		Bludenz (Bürs)	590	.	9.0	1.1	.	.	.	25.6	0.2	0.4	.	.	16.7	3.2	.	.	.	1.3	11.3	.	19.8	1.8	.	.	.	.	.	.	10.1	0.6	11.8	11.1	136.0	160	+51	15	12	11	
		Lünersee	1969	0.8	3.2	1.6	.	.	.	10.4	3.2	9.2	2.6	5.3	8.7	2.9	.	.	6.1	.	18.4	.	18.6	4.9	.	0.8	.	.	.	0.4	10.4	6.4	19.7	12.6	146.6			20	17	20	31
		Fontanella	1100	2.0	3.2	1.6	.	.	.	20.9	9.2	9.8	.	6.9	20.4	12.8	.	.	1.6	.	2.0	.	23.8	15.8	.	.	.	.	.	.	26.8	5.7	37.9	46.5	246.7			17	17	17	28
		Thüringen	550	.	5.2	.	.	.	.	32.4	2.9	2.8	0.1	0.2	15.1	9.5	.	.	.	.	9.5	.	23.8	2.5	.	.	.	.	.	.	8.5	2.7	16.2	20.0	145.9	159	+54	15	13	12	31
		Feldkirch	479	.	2.0	3.9	.	.	.	16.3	2.8	3.3	.	.	11.0	7.2	.	.	0.0	.	6.8	0.0	6.1	2.9	.	.	.	.	.	3.7	7.7	2.0	15.1	13.6	101.4	147	+32	15	14	10	24
Rhein	Rhein	Meiningen	410	.	3.8	4.4	.	.	.	18.0	2.6	3.4	.	.	17.5	7.3	.	.	1.7	0.5	11.4	.	8.2	3.6	.	.	.	.	.	4.0	7.9	0.2	24.3	12.5	137.3	178	+57	17	15	9	
		Laterns	912	0.3	5.7	1.8	.	.	1.4	20.6	5.7	1.0	2.5	6.1	24.9	6.0	0.4	0.2	2.0	.	14.0	.	28.5	2.3	.	.	.	.	.	0.4	6.5	10.3	18.4	26.2	190.7	212	+101	22	18	13	31
		Mäder	416	.	3.6	3.1	0.1	.	.	17.8	1.3	2.0	0.5	5.1	10.2	6.1	0.1	.	0.3	.	6.0	.	6.1	6.0	.	.	.	.	0.1	2.9	7.7	1.4	13.6	5.5	99.5	160	+38	21	16	10	15
Bodensee	Bodensee	Hohenems	430	.	3.8	4.4	0.2	.	.	22.5	1.9	2.8	3.7	3.2	12.5	11.6	.	.	.	0.3	9.8	.	5.5	4.4	.	.	.	.	.	2.4	9.5	4.5	13.2	8.7	123.7	165	+49	19	17	12	
		Gütle	520	0.1	3.6	4.7	.	0.3	.	22.4	4.3	4.1	1.7	2.5	12.5	8.4	.	.	.	.	11.6	.	8.2	3.9	.	.	.	.	1.3	2.5	14.3	4.6	18.5	18.6	153.5	152	+53	20	18	15	
		Bildstein	650	.	1.6	1.9	.	1.2	.	9.5	3.6	5.5	12.1	2.4	(10.0)	9.7	.	.	.	.	(15.0)	.	10.2	3.9	.	.	.	.	3.6	4.4	8.0	(4.0)	12.2	14.1	132.9	175	+57	19	19	11	
	Bregenzer Ache	Schröcken	1260	2.3	6.5	0.7	.	.	.	22.0	13.0	7.5	2.3	0.5	15.0	15.0	.	.	10.5	1.3	35.0	.	22.0	2.5	.	.	.	.	.	.	24.0	5.3	27.0	43.0	255.4	184	+89	19	17	17	31
		Au	800	1.1	4.2	1.8	.	.	.	23.7	3.2	6.8	3.2	1.8	12.0	10.9	.	6.0	4.7	0.1	24.6	.	22.2	3.6	.	.	.	.	0.1	0.5	18.2	2.7	37.3	16.8	205.5	148	+65	22	19	19	
		Damüls	1428	1.1	3.3	1.5	.	0.3	0.1	12.4	6.7	12.5	3.6	6.4	16.6	15.3	.	1.2	8.9	2.1	33.2	.	25.3	2.0	.	.	.	.	0.2	0.6	11.1	7.2	26.0	43.6	248.6	145	+78	24	20	21	
		Bizau	700	0.2	3.9	1.8	.	.	.	18.0	3.3	3.8	3.6	4.0	19.5	7.4	.	0.8	0.6	.	29.8	.	19.8	7.6	.	.	.	.	.	2.3	16.5	4.1	20.9	11.2	174.1	149	+57	20	17	16	31
		Andelsbuch	601	.	3.5	2.5	.	.	.	18.0	2.3	6.5	4.3	.	23.5	12.5	.	0.7	.	.	14.5	.	27.5	2.5	.	.	.	.	.	4.5	20.5	3.8	34.0	26.3	207.4			17	16	12	
		Sibratsgfäll	981	0.3	1.0	1.4	.	0.5	.	25.2	5.4	8.7	3.2	10.1	15.0	8.0	.	2.6	5.2	1.9	41.0	.	32.4	2.4	.	.	.	.	5.0	3.7	34.4	4.7	36.0	37.0	291.1	212	+154	23	21	16	31
		Sulzberg	1007	.	3.2	2.0	.	.	.	15.8	16.0	5.7	11.0	4.2	13.2	10.1	.	2.5	2.0	1.8	45.0	.	27.2	2.0	.	.	.	.	5.6	4.0	27.2	9.3	30.0	8.2	240.0	162	+92	21	21	17	
	B.	Bregenz	412	.	3.2	1.5	.	.	.	26.4	3.3	5.0	1.5	4.0	6.5	8.0	.	.	.	.	14.3	.	6.0	4.5	.	.	.	.	4.3	3.1	11.0	3.0	14.0	9.6	129.2	177	+56	18	18	13	19
Donau																																									
Donau oberhalb des Inn	I.	Mittelberg	1270	0.7	5.6	1.7	.	.	.	16.2	5.3	8.3	1.7	7.4	23.3	14.3	.	5.2	11.7	3.7	30.2	.	20.2	7.3	.	.	.	.	.	1.6	25.7	5.2	32.2	27.1	248.2	165	+98	21	20	18	31
	Lech	Zürs	1720	.	5.0	.	.	.	.	38.0	3.5	9.0	2.0	0.2	15.4	0.1	.	.	5.5	3.4	5.0	.	12.0	5.0	.	.	.	.	.	0.4	11.0	4.6	35.0	33.0	188.1	202	+95	18	15	17	31
		Lech	1454	.	3.1	0.9	.	.	.	19.3	4.8	8.1	1.1	4.1	15.6	13.1	.	0.3	7.3	4.2	11.6	.	14.5	7.4	.	.	.	.	.	0.2	13.4	5.2	30.3	28.5	194.4	226	+108	20	17	17	31
		Holzgau	1103	0.2	1.8	1.0	.	.	.	12.3	2.2	7.0	1.1	.	16.4	9.7	.	.	6.1	0.8	18.7	.	17.5	0.8	.	.	.	.	.	0.1	18.5	1.0	31.7	32.6	179.5	176	+78	19	15	17	31
		Gramais	1318	.	0.3	.	.	.	.	9.5	2.4	3.0	2.8	.	10.8	15.7	4.0	0.8	.	2.0	10.5	.	12.3	.	.	.	.	.	.	.	13.0	7.9	8.0	19.9	115.7			16	14	11	31
		Hinterhornbach	1101	.	(3.0)		.	.	.				40.0				.	2.0	.	.	22.0	.	11.2	.	.	.	.	.	.	.	14.9	1.6	30.1	31.7	163.1	120	+27	16	12	12	31
		Namlos	1263	.	0.8	.	.	.	.	12.2	10.9	6.6	.	.	11.5	6.8	.	2.5	1.0	.	6.7	.	8.6	.	.	.	.	.	.	.	12.0	7.4	26.2	36.5	155.7	154	+55	19	13	11	
		Forchach	905	0.1	1.7	1.5	.	.	0.2	5.8	4.6	7.2	0.0	4.4	10.0	9.8	.	0.6	5.7	0.4	17.5	.	9.9	0.0	.	.	.	.	.	0.8	18.1	7.4	28.0	22.7	199.2	162	+57	20	15	18	31
		Höfen	869	.	4.7	2.8	.	.	.	11.4	3.3	16.6	.	.	11.8	14.7	.	.	4.1	.	20.2	.	13.5	.	.	.	.	.	.	.	28.4	1.2	20.3	25.3	185.5	178	+82	14	14	11	31
		Berwang	1336	.	2.0	.	.	.	.	15.3	1.6	6.5	.	.	6.2	6.4	.	.	.	.	8.2	.	12.8	.	.	.	.	.	.	.	1.8	.	16.2	13.8	104.8	105	+5	11	11	9	31
		Plansee	976	.	4.7	1.6	.	.	.	24.2	4.5	12.8	.	.	20.5	6.0	.	4.0	3.2	.	15.2	.	18.4	.	.	.	.	.	.	.	18.0	.	30.3	40.7	208.7			14	14	11	31
		Tannheim	1094	.	3.2	1.8	.	.	.	10.0	3.3	11.7	7.4	14.3	13.6	10.0	.	2.3	1.0	80.0	30.8	.	14.3	.	.	.	.	.	.	6.8	13.0	5.4	30.8	30.5	288.9	298	+192	19	19	15	31
	I.	Scharnitz	963	.	9.5	3.2	.	.	.	24.2	4.3	5.6	4.3	.	4.3	6.5	.	.	.	7.3	9.2	.	5.9	.	.	.	.	.	.	.	10.2	.	28.3	30.4	147.2	192	+93	14	14	12	31

1938 — Tägliche Niederschlagshöhen in Millimetern, gemessen um 7 Uhr morgens — Januar

Flußgebiet		Ort	Seehöhe m	1	2	3	4	5	6	7	8	9	10	11	12	13	14	15	16	17	18	19	20	21	22	23	24	25	26	27	28	29	30	31	Monatssumme mm	% d. Norm.	Abweichung v. d. Norm.	Zahl der Tage mit Niederschl. ≥0.1	≥1.0	✳ ≥0.1	🌨
Donau o. d. Inn	Isar	Seefeld	1176	·	0.6	9.4	·	·	·	16.8	·	10.3	·	1.4	15.2	16.2	·	·	·	·	0.8	·	18.2	·	·	·	·	·	·	·	11.8	·	26.2	34.5	161.3	175	+69	12	10	11	31
		Oberleutasch	1126	·	3.8	3.0	·	·	1.2	17.1	1.8	11.5	0.8	·	10.0	8.2	·	·	1.1	·	8.1	·	12.4	·	·	·	·	·	·	·	17.4	·	26.3	34.0	156.7	180	+70	15	14	14	31
		Hinterriß	930	0.7	8.5	3.3	·	·	3.5	17.2	1.0	14.0	0.5	0.6	5.7	6.0	·	·	·	·	12.2	·	5.7	0.7	·	·	·	·	·	·	16.3	·	27.0	23.9	150.8	153	+53	17	13	16	31
		Pertisau	950	·	4.9	1.4	0.1	·	1.3	24.7	0.9	9.8	0.1	·	8.5	10.1	·	1.1	1.4	·	8.9	·	9.6	6.0	·	·	·	·	·	·	9.5	·	14.3	23.5	135.5	132	+33	18	15	16	31
		Achenkirch	922	0.5	3.0	5.0	3.2	·	3.0	23.0	3.4	5.2	·	2.2	5.3	14.3	·	2.1	2.8	·	3.1	0.6	5.3	9.5	·	·	·	·	·	3.2	6.2	2.6	3.7	36.8	141.9	163	+55	22	20	17	31
		Ehrwald	993	·	2.6	2.0	0.8	·	·	30.6	1.7	4.7	2.2	·	9.8	2.5	·	1.7	3.6	·	4.0	·	14.6	0.6	·	·	·	·	·	14.4	·	15.9	20.2	130.4	217	+70	17	15	15	31
Inn	Sanna bis Grenze	Nauders	1362	·	·	·	·	·	·	4.0	·	·	·	·	4.8	7.2	·	·	10.0	·	·	·	3.0	·	·	·	·	·	·	·	·	·	8.1	11.0	38.1	89	−5	7	7	7	31
		Spiß	1628	·	0.0	·	·	·	·	2.9	2.0	3.2	·	·	14.0	·	·	·	2.0	0.7	3.2	·	2.0	·	·	·	·	·	·	·	1.8	1.5	11.0	21.0	65.3	98	−2	12	11	11	31
		Ried i. Oberinntal	877	·	·	·	·	·	·	·	·	·	·	·	5.0	10.0	·	·	7.2	·	3.7	·	·	·	·	·	·	·	·	·	2.5	·	12.6	8.7	49.7	142	+15	7	7	7	
		Obladis	1386	·	1.7	·	·	·	·	5.4	·	1.8	·	·	10.2	6.7	·	·	5.2	·	6.2	·	5.1	·	·	·	·	·	·	·	4.4	·	17.7	19.2	83.0			11	11	10	31
		Feuchten	1285	·	·	2.0	·	·	·	6.0	8.0	7.0	·	·	4.6	6.5	·	·	2.0	·	11.9	·	·	·	·	·	·	·	·	·	3.3	·	18.0	21.8	78.3	182	+35	11	11	10	31
		Landeck	813	·	·	·	·	·	·	·	3.0	·	·	·	8.7	6.6	·	·	·	·	4.3	·	·	·	·	·	·	·	·	·	4.2	·	13.8	14.6	53.8	125	+11	7	7	5	27
	Sanna	Waldhäusl	1627	·	7.5	·	·	·	·	25.3	4.0	6.9	0.5	·	21.7	12.9	·	1.1	·	12.5	19.5	·	16.4	0.5	·	·	·	·	·	·	16.3	0.5	31.9	34.3	208.2	176	+86	16	13	15	31
		St. Anton a. Arlb.	1307	·	8.6	·	·	·	·	3.0	2.1	·	·	·	7.6	·	·	4.2	3.6	19.3	12.5	·	18.0	0.0	·	·	·	·	·	·	12.5	2.7	31.9	36.0	161.5	158	+60	13	13	14	31
		Galltür	1590	·	2.0	·	·	·	·	4.4	0.0	5.2	0.0	·	7.4	2.4	·	·	4.8	·	5.4	·	8.8	0.0	·	·	·	·	·	·	6.4	0.0	8.9	12.8	61.6	106	+4	11	11	10	31
		See	1073	·	·	·	·	·	·	4.9	·	·	·	1.2	12.0	14.1	·	·	·	·	13.7	·	1.4	·	·	·	·	·	·	·	7.1	·	12.8	26.2	93.1	140	+28	9	9	8	31
	Inn	Fernpass	1209	·	2.6	3.1	·	·	·	37.5	·	8.6	·	·	13.5	10.1	·	·	2.6	·	1.1	·	26.7	·	·	·	·	·	·	·	18.5	12.1	20.1	26.3	176.3			13	13	12	31
		Imst	826	·	·	·	·	·	·	9.5	·	4.9	·	·	9.2	9.7	·	·	·	·	5.9	·	0.9	2.2	·	·	·	·	·	·	3.9	·	22.7	27.8	90.3	158	+33	10	9	8	31
		Plangeroß	1616	1.3	·	·	·	0.7	·	10.7	·	0.7	0.2	·	9.3	3.7	·	·	5.0	·	7.9	·	8.9	·	·	·	·	·	·	2.6	0.7	2.1	15.6	14.9	81.9	112	+9	15	11	15	31
		St. Leonhard	1371	·	1.2	0.7	·	0.7	0.7	6.0	·	2.9	0.5	·	4.7	4.1	·	·	0.5	·	6.0	·	5.4	0.2	·	·	·	·	·	·	3.5	0.2	15.9	17.9	68.3	159	+25	11	10	11	31
		Rietzenried	1080	0.6	0.3	·	·	·	·	3.4	·	1.1	·	·	3.5	2.4	·	·	0.7	·	5.8	·	5.7	·	·	·	·	·	·	·	3.7	·	11.8	12.6	51.5			12	9	11	
	Ötz	Vent	1892	0.0	3.5	·	·	·	·	6.3	·	·	·	·	3.4	·	·	·	2.9	·	·	·	6.8	·	·	·	·	·	·	·	4.3	·	5.6	15.3	48.1	137	+13	8	8	7	
		Obergurgl	1927	·	3.1	·	·	·	·	10.2	·	·	·	·	4.1	6.3	·	·	5.2	·	6.1	·	0.0	·	·	·	·	·	·	·	3.4	·	3.2	19.1	60.7	132	+15	9	9	9	31
		Sölden	1377	·	2.3	·	·	0.1	0.1	9.5	0.1	0.1	·	0.2	0.3	2.9	·	·	2.7	·	3.1	·	4.8	6.6	·	·	·	·	·	·	3.5	8.8	0.9	10.4	56.3	148	+18	16	10	10	
		Längenfeld	1179	·	0.5	·	·	0.6	·	7.4	0.4	·	·	·	0.8	9.1	·	·	·	·	·	·	0.7	·	·	·	·	·	·	·	7.8	·	8.5	9.3	45.1	103	+1	10	5	10	31
		Ötz	775	0.2	0.6	·	·	0.4	·	4.2	·	0.8	·	·	0.2	3.6	·	·	1.1	·	7.1	·	3.2	·	·	·	·	·	·	·	3.9	·	13.0	12.3	60.8	125	+34	13	8	11	31
		Marlstein	1789	·	3.0	·	·	·	·	19.0	·	·	·	·	·	10.8	·	·	·	·	·	·	·	·	·	·	·	·	·	·	12.0	·	24.0	36.0	99.8	277	+64	6	6	6	
	Inn	Obsteig	950	7.8	·	·	·	·	·	16.2	·	·	·	7.8	7.0	6.2	·	·	2.0	·	6.0	2.0	6.2	·	·	·	·	·	·	·	3.6	·	19.2	28.0	106.0	186	+49	12	12	10	31
		Roßkogelhütte	1780	·	·	·	·	·	·	·	·	·	·	·	8.1	·	·	·	·	·	14.2	·	10.4	·	·	·	·	·	·	·	33.0	·	30.0	20.4	116.1			6	6	6	31
		Gries im Sellrain	1238	·	1.2	·	0.9	·	·	4.0	·	·	·	·	7.2	·	·	·	·	·	3.0	·	4.2	·	·	·	·	·	·	·	7.0	·	11.0	22.0	60.5	95	−3	9	8	8	31
		Innsbruck	582	·	2.7	0.1	0.0	0.1	·	20.3	0.3	2.4	0.0	·	3.9	4.2	·	·	0.5	0.0	2.0	·	3.4	0.1	·	·	·	·	·	·	7.3	0.0	4.1	12.2	63.6	106	+4	15	10	13	31
	Sill	Brenner	1358	·	2.5	0.8	·	0.5	·	11.3	·	·	·	·	1.8	·	·	·	3.0	·	1.5	·	2.1	·	·	·	·	·	·	·	4.0	·	4.6		32.1	67	−16	10	8	10	31
		Trins	1214	·	2.8	·	·	·	·	9.5	·	·	·	·	5.8	·	·	·	1.8	·	·	·	7.6	·	·	·	·	·	·	·	4.1	·	10.1	7.2	48.9	94	−3	8	8	8	31
		Matrei a. Brenner	993	·	2.6	·	·	·	·	12.6	·	·	·	·	1.5	·	·	·	·	·	1.8	·	3.2	·	·	·	·	·	·	·	6.5	·	6.7	7.2	42.1	94	−3	8	8	7	
		Schönberg	1014	·	2.5	·	·	0.3	·	12.4	·	·	·	·	1.6	0.6	·	·	·	·	1.8	·	2.3	·	·	·	·	·	·	·	5.8	·	3.6	6.2	36.7	83	−7	10	9	9	31
	Inn	Hafelekar	2260	0.7	5.5	2.0	0.3	0.2	0.2	13.7	1.6	3.9	1.7	·	10.9	8.2	·	0.2	2.1	·	8.4	·	3.4	2.1	·	0.2	·	·	·	·	3.3	0.5	11.2	11.8	91.5			22	15	22	31
		Hall in Tirol	560	·	2.0	·	0.6	·	·	22.6	0.4	0.8	0.2	·	4.0	4.0	·	·	·	·	1.9	·	3.2	·	·	·	·	·	·	·	4.3	·	3.7	10.2	57.3	102	+1	13	9	12	31
		St. Michael i. Gnadenw.	875	·	2.5	1.9	·	·	·	18.0	·	·	·	·	8.0	2.0	·	·	2.0	·	4.1	·	10.7	·	·	·	·	·	·	·	12.0	·	4.2	22.4	99.2	121	+11	11	11	10	31
		Schwaz	535	·	1.8	0.5	·	·	·	2.9.0	·	3.6	·	·	3.8	5.4	·	·	·	·	8.1	·	10.3	·	·	·	·	·	·	·	6.0	·	11.2	29.6	104.3	151	+35	11	10	9	
		Rotholz	536	·	2.6	1.4	2.3	·	·	19.8	1.4	3.6	·	·	3.2	6.4	·	·	·	1.6	5.7	·	9.3	·	·	·	·	·	·	·	5.6	·	18.5	24.2	105.7	127	+23	14	14	10	31
	Ziller	Ginzling	999	·	2.2	1.0	·	·	·	15.2	·	·	·	·	1.0	·	·	·	2.0	·	4.0	·	8.0	1.0	·	·	·	·	·	·	11.6	·	4.2	13.2	63.0			11	11	9	31
		Vord. Tux (Lannersb.)	1290	·	·	·	·	·	·	1.5	·	·	·	·	·	2.1	·	·	·	·	0.5	0.6	8.8	·	·	·	·	·	·	·	11.1	·	0.5	13.5	44.6	80	−11	8	5	8	31
		In der Au	1276	·	0.4	5.0	0.7	·	·	14.3	·	·	·	·	·	1.2	·	·	1.3	·	1.0	1.6	3.9	1.9	·	·	·	·	·	·	8.7	·	6.3	8.1	54.6			13	11	13	31
		Brandberg	1092	·	·	2.7	1.7	0.1	·	9.3	·	·	·	·	0.7	1.5	·	·	1.3	·	4.0	·	3.7	0.3	·	·	0.9	·	·	·	9.2	·	4.3	9.2	48.9	74	−17	14	10	14	31
		Gerlos	1241	·	3.5	2.5	1.3	·	·	16.1	0.2	·	0.3	·	3.8	3.7	·	·	1.6	·	6.3	·	5.9	1.6	·	·	·	·	·	·	8.8	·	7.4	13.0	76.6	104	+3	15	13	15	31
		Ried i. Zillertal	572	·	1.5	·	·	0.3	·	15.4	0.6	·	·	0.9	6.5	3.3	·	·	0.4	0.5	3.5	·	6.7	0.8	·	·	·	·	·	·	6.2	·	8.2	9.8	56.6	90	−6	15	9	11	31
Großache bis Ziller		Erzh. Johann-Klause	822	·	5.6	4.6	·	4.2	2.7	35.4	8.3	4.7	·	1.9	8.5	8.7	·	1.8	2.6	·	·	·	6.3	16.7	·	·	·	·	·	·	20.7	2.7	20.2	30.7	182.2	145	+56	18	18	15	31
		Pinegg	710	·	4.7	3.6	·	0.9	1.0	20.0	·	9.5	·	1.8	3.0	12.0	·	1.2	2.0	·	·	·	5.9	14.5	·	·	·	·	·	·	13.8	·	4.3.8		137.2			16	15	12	31

1938 — Tägliche Niederschlagshöhen in Millimetern, gemessen um 7 Uhr morgens — Januar

Fluß-gebiet		Ort	See-höhe m	1	2	3	4	5	6	7	8	9	10	11	12	13	14	15	16	17	18	19	20	21	22	23	24	25	26	27	28	29	30	31	Monatssumme mm	Monatssumme % d. Norm.	Abweichung v. d. Norm.	Zahl der Tage mit Niederschl. ≥0.1	Niederschl. ≥1.0	✳ ≥0.1	🌨
Inn	Großache bis Zeller	Steinberg	1000	0.7	8.3	7.4	.	.	0.8	23.7	1.6	10.7	.	.	8.2	12.2	.	2.3	1.4	.	13.8	.	9.2	1.9	.	.	.	.	.	1.7	13.8	.	14.7	32.2	158.0	127	+ 27	18	16	17	31
		Oberau	936	.	3.0	3.5	1.7	1.4	.	19.9	1.1	10.0	.	.	4.7	7.0	.	0.2	2.3	.	8.9	.	8.4	2.2	.	.	.	.	.	.	7.5	.	16.2	30.6	127.4			17	16	16	31
		Kelchsau	820	.	2.8	1.8	0.7	0.7	1.0	13.0	7.2	5.7	.	.	4.5	5.4	.	0.2	2.3	.	7.2	.	3.0	2.4	.	.	.	.	.	.	3.8	1.0	15.2	12.8	84.1	103	+ 2	19	16	15	31
		Kirchbichl	490	.	2.6	3.6	.	0.2	.	18.6	0.4	7.0	.	.	3.4	11.0	.	2.0	.	.	8.4	.	8.0	0.9	.	.	.	.	.	.	15.2	.	7.2	32.0	120.1	138	+ 33	16	13	12	31
		Ellmau	810	.	3.6	5.5	.	.	.	27.0	1.4	8.5	.	.	8.0	11.1	.	8.0	1.2	.	8.5	.	6.0	8.0	.	.	.	.	.	.	4.0	1.4	12.6	31.0	145.8	149	+ 48	16	16	13	
		Kufstein	505	.	5.4	4.4	0.7	0.7	0.3	21.1	2.4	7.4	.	.	4.7	9.5	.	1.5	0.9	0.7	10.5	.	7.2	5.2	.	.	.	.	.	.	7.3	0.5	16.8	36.8	136.0			20	14	12	31
	Großache	Jochberg	980	.	5.5	3.0	0.5	.	.	17.5	1.6	5.8	.	.	5.0	5.2	.	1.8	3.2	.	8.2	.	7.0	8.0	.	.	.	.	.	.	11.6	3.8	15.5	17.0	120.2	116	+ 16	17	16	15	31
		Kitzbühel	763	.	21.6	10.8	1.7	.	3.8	16.7	5.4	23.2	3.8	.	5.8	12.6	.	.	.	.	3.6	.	.	6.2	.	.	.	.	.	.	23.8	2.5.3	5.1.8		282.1	307	+ 110	16	16	14	31
		Hahnenkamm	1655	0.6	4.0	1.8	0.3	.	1.0	32.0	2.4	4.7	0.4	.	4.6	5.0	.	0.6	4.3	.	5.2	.	9.0	6.2	0.1	.	.	.	.	.	8.7	3.4	8.2	18.0	120.5			21	16	21	31
		Kirchberg i. Tir.	823	0.8	0.7	4.0	.	0.6	0.7	17.3	1.3	7.6	0.3	.	4.2	8.9	.	2.3	0.9	.	7.9	.	6.4	6.9	.	.	.	.	.	.	11.1	3.6	8.4	20.8	114.7	136	+ 31	20	14	18	31
		St. Johann i. Tir.	663	.	1.8	4.0	.	.	.	24.0	6.5	9.3	.	.	4.0	14.0	.	.	7.7	.	10.5	.	12.0	18.0	.	.	.	.	.	.	14.0	3.7	13.0	36.0	178.5	150	+ 60	15	15	13	31
		Hochfilzen	952	.	5.3	3.7	1.2	0.6	2.7	21.9	7.9	8.2	1.7	1.8	7.1	9.2	.	.	4.3	.	1.9	.	8.4	12.3	.	.	.	.	.	.	9.1	1.7	11.8	28.1	147.9	102	+ 3	20	19	20	31
		Fieberbrunn	788	0.3	4.5	5.3	.	.	0.5	20.3	3.7	7.3	.	.	5.7	10.5	.	3.5	3.4	.	5.6	.	9.2	12.6	.	.	.	.	.	.	10.5	1.3	11.2	36.3	157.7	140	+ 45	11	16	15	31
		Kössen	588	.	7.1.0	2.0	.	.	.	18.0	6.2	16.5	.	.	4.7	18.3	.	1.7	1.0	0.0	16.5	.	14.3	0.0	.	.	.	.	.	.	10.2	0.0	25.2	27.8	175.4	140	+ 50	13	13	10	31
		Walchsee	660	.	3.5	3.6	0.5	.	0.8	33.6	2.7	.	.	6.4	11.6	14.9	.	1.9	0.8	.	13.2	.	11.5	2.6	.	8.6	.	.	.	.	5.6	0.8	13.8	25.4	167.8	140	+ 48	19	15	15	31
	Salzach	Krimmler Tauernh.	1621	.	6.7	0.2	4.4	.	.	8.0	.	.	.	.	.	3.7	.	.	.	.	.	.	8.0	3.5	.	.	.	.	.	.	3.2	.	4.6	5.3	47.0	96	- 2	10	9	11	31
		Krimml	1050	.	3.3	0.0	.	.	.	10.7	.	.	1.7	.	0.9	1.2	.	.	1.0	.	4.2	.	6.2	1.2	.	.	.	.	.	.	4.7	.	6.6	7.7	47.0	94	- 3	12	11	11	31
		Paß Thurn	1207	.	5.7	3.3	0.2	.	.	20.5	2.6	3.7	0.4	.	6.8	5.6	.	.	5.0	.	8.6	.	11.8	4.4	.	.	.	.	.	.	15.2	0.3	21.5	18.9	134.5			17	14	16*	31
		Stuhlfelden	773	.	2.2	.	.	0.8	.	9.3	1.5	2.8	0.2	.	2.6	6.1	.	.	1.2	.	.	.	5.4	1.5	.	.	.	.	.	.	7.0	.	6.5	9.3	55.8	87	- 13	14	12	12	31
		Moserboden	1960	.	4.5	1.0	0.6	.	.	8.4	1.1	.	0.9	.	3.4	2.5	.	.	10.9	0.0	10.3	.	5.5	3.6	.	.	.	.	.	.	11.3	1.1	12.4	11.0	88.3	60	- 60	16	14	16	31
		Kaprun	750	.	1.9	.	.	0.0	.	6.8	0.8	2.0	0.8	.	3.4	5.3	.	.	2.8	.	3.6	.	4.0	0.0	.	.	.	.	.	.	4.1	0.0	7.3	13.5	56.3	80	- 14	13	11	11	31
		Zell am See	755	0.3	2.3	.	.	.	.	9.5	2.0	3.1	0.7	.	2.5	6.3	.	1.5	3.2	.	4.1	.	3.3	1.8	.	.	.	.	.	.	4.8	.	9.7	14.1	70.1	100	0	16	14	13	31
		Schmittenhöhe	1935	0.3	0.4	0.8	.	.	.	3.6	0.4	0.3	0.8	.	0.7	0.8	.	0.3	2.6	.	4.0	.	4.7	2.4	0.5	0.3	.	.	.	.	3.9	0.6	11.7	6.1	45.2	37	- 100	20	8	20	31
		Ferleiten	1147	.	2.6	.	0.3	.	0.2	7.8	1.3	.	.	.	2.3	2.9	.	.	5.3	.	7.2	.	4.7	0.8	0.3	.	.	.	.	.	5.4	0.0	8.8	4.8	54.1			15	11	14	31
		Taxenbach +	685	3.2	6.7	.	.	.	2.7	4.8	.	3.0	1.7	.	2.2	4.2	.	2.7	3.4	1.1	3.4	.	4.4	2.3	.	.	.	.	.	.	10.5	.	11.5	8.8	74.7			17	17	16	31
		Sonnblick	3106	1.3	3.4	3.8	3.3	.	0.7	9.7	2.5	0.7	1.7	.	0.3	0.6	.	0.4	1.1.2	1.7	4.4	.	8.3	8.4	0.1	.	.	.	0.2	12.4	2.2	14.9	17.6	115.8			23	16	23	31
		Bucheben	1140	.	2.5	1.0	.	.	0.8	10.2	0.5	.	.	.	1.4	3.7	.	0.6	3.8	.	0.9	.	2.5	0.9	0.0	.	.	.	0.0	1.7	0.3	13.2	6.4	56.4	72	+ 22	16	10	14	
		Rauris	914	.	1.5	.	0.2	.	0.4	5.5	.	0.6	1.0	.	2.1	5.0	.	0.7	3.8	5.2	.	.	0.8	.	.	.	.	.	.	.	2.0	.	5.4	6.5	40.7	61	- 26	15	10	14	31
		Dienten	1071	1.4	3.6	1.1.4	.	.	.	15.4	5.3	6.3	5.2	.	6.7	16.3	.	4.4	6.3	.	12.5	.	9.0	8.7	.	.	.	.	.	.	7.6	.	13.5	16.0	155.6	106	+ 9	18	18	16	31
		Naßfeld	1625	.	2.2	0.7	.	.	.	6.8	1.7	.	.	.	2.9	0.0	.	.	4.1	.	14.2	.	3.6	1.3	1.4	.	.	.	.	.	7.4	1.2	16.2	1.6	66.4	72	- 26	14	13	14	31
		Böckstein	1120	.	1.7	0.4	.	0.3	.	7.3	0.6	.	.	.	0.6	1.5	.	1.5	3.7	.	4.2	.	1.5	0.0	1.1	.	.	.	.	.	4.5	0.0	8.9	1.5	39.3	50	- 39	15	11	14	31
		Bad-Gastein	1023	.	0.7	0.2	.	.	0.2	6.7	0.3	.	.	.	0.2	2.0	.	0.5	2.0	.	3.2	.	0.8	.	.	.	.	.	.	.	3.8	.	4.2	1.1	25.9	38	- 41	14	7	12	31
		Dorf-Gastein	836	0.6	1.2	.	.	.	5.0	8.6	1.5	4.0	0.6	0.0	1.2	3.6	.	0.8	2.4	.	3.0	.	.	1.0	0.9	.	.	.	.	.	1.6	.	6.8	6.3	42.7	85	- 9	17	13	12	31
		Hüttschlag	1020	.	.	1.5	1.5	.	.	6.5	1.4	.	.	.	1.0	2.0	.	1.1	3.4	.	3.1	.	0.8	0.6	.	.	.	.	.	.	3.0	.	7.0	6.0	38.9	48	- 42	14	12	12	31
		Großarl	920	.	1.1	2.2	0.6	0.1	0.5	6.3	0.3	0.2	0.2	.	1.0	4.3	.	5.4	7.7	.	5.1	.	2.4	0.8	0.5	.	.	.	.	.	4.4	.	9.0	9.7	62.6	75	- 20	20	12	18	31
		Tappenkarsee	1762	.	0.2	1.0	1.7	.	1.4	8.7	0.0	.	.	.	1.9	3.1	.	.	6.4	.	5.9	.	10.6	3.4	0.5	.	.	.	.	.	2.5.0	.	10.0	10.1	95.9			15	13	14	31
		Mitterkleinarl	1040	.	0.0	0.4	1.2	.	.	10.8	0.4	0.5	.	.	0.4	4.2	.	0.4	17.3	.	8.2	.	1.2	4.2	0.0	.	.	.	.	.	13.4	.	5.8	10.4	78.2	106	+ 4	15	10	13	31
		Wagrain	898	1.0	0.7	3.0	.	.	1.0	8.0	.	1.5	0.3	.	7.1	4.6	.	1.2	5.0	1.0	7.3	.	4.3	3.5	0.2	.	.	.	.	.	13.0	.	8.3	13.5	78.5			19	16	16	31
		St. Johann i. Pongau	606	0.0	0.9	1.8	.	0.5	0.8	7.4	1.0	2.2	0.4	.	1.8	7.3	.	1.0	6.8	0.0	6.3	.	5.5	1.5	0.8	.	.	.	.	.	19.2	0.8	6.8	14.5	87.3	113	+ 10	20	14	17	31
		Hochkönig	2900																																				
		Mitterberg ++	1350	.	2.4	8.2	0.0	0.0	1.4	14.2	2.7	7.0	2.6	.	3.2	10.7	.	1.5	16.0	0.0	10.0	.	11.6	6.0	1.0	.	.	.	0.0	22.0	2.0	17.2	38.2	177.3	121	+ 30	19	19	19	31
		Bischofshofen	550	0.1	1.4	0.6	.	0.4	0.5	10.6	4.7	1.7	1.0	.	1.7	6.5	.	4.2	4.4	.	7.6	.	5.5	1.6	.	.	.	.	.	.	5.5	.	6.5	15.5	79.4	109	+ 6	19	15	17	31
		Eben im Pongau	857	.	2.5	3.8	.	0.2	.	11.0	1.5	2.3	0.3	.	3.0	4.5	.	2.1	4.2	.	7.2	.	5.5	6.0	0.3	.	.	.	.	.	9.5	0.2	9.3	16.3	90.7	118	+ 14	19	15	18	31
		Hüttau	708	.	3.5	2.1	0.5	0.5	.	11.3	0.9	4.7	.	.	3.5	3.9	.	4.1	6.3	.	9.1	.	4.0	3.9	0.2	.	.	.	.	.	6.3	0.2	10.0	12.0	87.2	106	+ 5	19	14	18	31
		Werfenweng	1000	.	0.3	0.7	.	0.1	0.4	7.9	1.7	1.9	1.2	.	2.1	7.2	.	6.7	1.9	.	3.1	.	3.1	2.9	0.4	.	.	.	.	.	2.3	.	2.3	12.1	57.7	69	- 26	19	14	17	31
		St. Martin i. L.	969	0.3	3.1	5.9	0.8	.	.	16.4	3.1	4.9	2.1	.	3.0	5.0	.	6.2	8.8	.	9.8	.	9.0	12.1	4.6	0.6	.	.	.	.	19.8	0.7	10.9	21.9	145.0	141	+ 42	21	16	20	31
		Annaberg	777																																				
		Rußbachsag	811	1.3	7.0	7.7	0.7	0.7	2.7	14.9	4.7	4.4	5.7	.	5.0	16.3	.	6.6	9.9	0.2	18.2	.	15.3	16.4	0.4	0.8	0.5	.	0.9	.	20.6	1.3	15.7	20.5	197.2	115	+ 26	26	18	21	31

* Wildkogelhaus 2007
** 1503

1938

Tägliche Niederschlagshöhen in Millimetern, gemessen um 7 Uhr morgens

Januar

Flußgebiet		Ort	Seehöhe m	1	2	3	4	5	6	7	8	9	10	11	12	13	14	15	16	17	18	19	20	21	22	23	24	25	26	27	28	29	30	31	Monatssumme mm	% d. Norm.	Abweichung v. d. Norm.	Zahl der Tage mit Niederschl. ≥0.1	≥1.0	≥0.1	☒
Inn	Salzach	Abtenau	712	0.8	1.4	5.5	7.6	·	·	14.2	2.3	4.7	3.4	·	8.7	6.3	·	7.3	4.0	·	13.2	·	14.3	9.1	·	·	·	·	1.0	·	11.0	·	11.9	13.9	133.6	117	+20	19	18	16	31
		Golling	476	·	6.5	6.8	0.4	0.2	·	17.3	3.2	1.5	4.3	·	3.7	4.3	·	5.1	4.3	0.3	12.5	·	12.7	9.5	·	·	·	·	0.5	·	15.7	·	10.7	8.2	129.1	132	+31	20	16	10	22
		Hallein	450	·	6.0	9.3	0.3	0.1	0.2	15.4	4.3	4.2	1.2	·	2.2	8.9	·	10.1	0.9	·	15.3	·	8.1	5.8	0.3	·	·	·	0.9	·	10.6	·	14.9	12.3	131.3	154	+46	21	15	14	24
		Hintersee	685	1.0	17.2	15.0	1.0	0.9	0.8	15.6	7.2	10.8	2.5	·	5.0	21.8	1.8	6.0	1.0	·	27.0	·	20.0	15.2	0.8	0.7	·	·	2.0	·	12.8	0.4	15.6	25.5	226.6	156	+82	25	20	18	31
		Untersberg	1663	·	4.6	7.2	10.4	·	0.8	3.8	2.2	2.8	1.6	·	·	10.6	·	6.8	3.5	·	26.4	·	4.6	7.8	2.7	·	·	·	·	·	6.6	·	18.3	7.2	104.7			18	18	13	31
		Salzburg	415	0.2	4.4	7.8	0.5	1.0	0.6	16.3	2.6	8.7	0.4	·	3.7	7.6	0.1	3.4	0.4	·	10.6	·	4.6	2.7	0.3	0.1	·	·	0.4	·	7.8	·	10.0	18.2	105.7	145	+33	24	15	16	26
		Seekirchen	510	1.6	14.0	3.4	0.9	0.7	1.1	14.8	1.5	12.4	0.9	·	4.9	12.1	0.7	0.8	2.7	·	9.5	·	12.0	7.5	·	1.9	·	·	2.2	·	8.0	·	11.9	19.1	150.6	145	+47	23	18	15	31
		Saalbach	1006	·	1.6	2.3	·	0.6	·	14.8	·	4.2	6.2	·	6.6	7.2	·	13.6	2.4	·	13.2	·	9.8	3.7	·	·	·	·	·	·	14.6	0.8	2.7	31.9	135.6	134	+35	17	15	14	31
		Saalfelden	744	1.3	2.3	1.2	·	0.8	·	16.0	2.2	1.2	2.0	·	6.5	11.8	·	8.9	3.9	7.9	8.2	·	6.3	2.8	·	·	·	·	·	·	4.5	·	7.5	25.0	118.3	121	+20	18	17	14	31
		Hütten	820	·	4.8	3.4	·	0.1	4.4	11.8	4.5	7.7	0.9	·	7.5	8.5	0.8	2.5	7.4	·	10.3	·	6.1	8.8	·	·	·	·	0.6	·	5.6	3.6	22.3	21.0	143.2	115	+18	21	17	16	31
		Oberweißbach	653	·	4.5	1.8	·	·	1.2	15.2	4.7	8.6	·	·	5.3	14.2	·	5.2	8.5	·	4.7	·	6.7	10.3	·	·	·	·	·	·	11.8	1.2	10.5	26.8	142.6	141	+41	17	17	14	31
		Lofer	639	1.0	4.1	3.3	·	0.5	·	16.6	3.2	7.1	1.3	·	5.4	13.3	·	3.0	5.2	·	17.1	·	12.8	8.3	·	·	·	·	·	·	10.2	·	17.3	23.2	153.5	131	+37	18	17	15	31
		Waidring	775	1.4	14.1	9.0	·	1.1	1.1	20.0	1.2	13.1	1.4	·	7.1	14.0	·	·	4.0	·	11.4	·	3.8	9.1	1.4	·	·	·	·	·	13.4	3.0	16.0	34.0	185.6			20	20	18	31
		Nußdorf	430	1.2	5.6	6.1	·	1.4	0.3	11.0	0.8	5.6	0.6	·	2.3	8.1	·	0.1	·	·	7.6	·	10.6	3.9	·	4.0	·	·	2.0	·	4.6	·	18.5	12.6	102.3	146	+32	20	16	12	20
		Geretsberg	500	1.4	3.0	1.8	·	0.8	0.6	6.6	0.6	1.4	2.0	·	0.6	9.4	·	1.0	0.4	·	6.4	·	6.4	6.2	·	3.4	·	·	·	·	2.0	1.8	8.0	11.2	75.0	103	+14	21	16	13	17
		Ostermiething	400	0.9	3.2	3.0	0.1	0.8	1.1	8.3	2.2	5.4	1.1	·	0.9	0.1	·	0.3	0.5	·	1.2	·	6.4	3.4	0.1	3.2	·	·	0.6	·	1.6	0.6	9.0	11.4	72.6	101	+13	24	15	15	
	Mündung bis Salzach	Neukirchen	413	0.8	0.8	1.0	·	·	·	3.0	2.5	2.8	·	·	2.3	6.1	·	·	2.5	·	5.3	·	7.0	·	2.8	16.0	·	·	·	·	·	·	7.5	11.0	71.6			15	13	10	
		Braunau	352	1.1	1.6	1.0	·	1.0	0.8	3.4	3.9	6.5	1.0	0.1	3.2	7.2	0.7	1.0	·	0.2	8.1	·	0.9	5.2	1.4	·	·	·	·	·	1.8	1.8	9.2	13.6	74.1	128	+16	23	18	15	16
		Straßwalchen	541	6.5	1.2	5.3	·	1.8	1.2	9.8	1.5	11.8	·	·	3.2	18.2	0.8	0.6	0.8	·	14.9	·	15.4	5.8	0.4	1.4	·	·	1.9	·	2.1	·	18.6	17.0	146.4	142	+43	22	18	15	22
		Mattighofen	451	2.2	4.3	3.1	·	1.3	0.9	6.1	2.0	4.3	0.8	·	2.2	10.4	1.1	0.4	1.5	·	11.0	·	9.9	5.9	0.9	2.2	·	·	0.6	·	2.0	0.3	8.0	15.3	115.3	183	+52	24	18	10	15
		St. Johann am Walde	636	2.1	3.3	2.5	·	1.8	1.3	3.6	2.5	4.5	·	·	1.6	7.4	0.7	0.7	2.0	·	10.3	·	10.5	3.8	·	2.3	·	3.4	0.7	·	1.8	·	7.3	11.1	82.4	118	+12	22	18	13	17
		Waldzell	522	1.3	0.8	0.5	·	0.2	0.4	2.5	1.5	0.3	2.5	·	1.3	8.8	2.1	·	·	·	9.0	·	8.5	4.3	·	1.5	·	·	·	·	0.3	11.2	1.5	3.5	61.8	74	-82	20	14	11	15
		Altheim	363	3.1	3.0	1.9	·	1.2	1.2	4.2	3.2	4.0	0.8	·	3.5	6.5	1.1	0.3	0.9	0.2	7.8	·	5.5	4.9	·	·	·	·	·	·	1.6	0.9	6.6	14.1	76.5			22	17	13	
		Reichersberg	346	2.6	2.5	1.5	·	1.4	0.6	4.2	3.5	3.5	0.9	·	6.0	4.6	2.6	·	·	1.0	8.1	·	4.8	3.0	1.2	1.6	0.6	·	·	·	0.8	0.8	6.6	10.5	72.9			23	18	14	
		Ried i. Innkreis	429	1.7	4.8	6.4	·	·	2.0	4.0	·	6.4	6.9	·	3.6	9.9	1.9	1.1	·	1.7	10.1	·	8.5	8.7	1.8	1.6	·	·	·	·	2.3	2.1	8.7	14.6	96.8	176	+42	27	21	12	13
		St. Marienkirchen	336	1.8	3.2	0.7	·	1.9	1.0	4.5	2.0	4.0	0.7	·	5.5	5.6	0.2	0.2	0.4	1.4	(8.0)	·	6.9	2.7	1.1	1.2	1.6	·	·	·	1.8	·	7.1	8.0	74.5	135	+20	24	20	14	
		Lambrechten	404	4.2	5.1	2.2	2.3	·	·	5.1	2.1	3.5	·	·	5.4	·	7.1	·	·	·	8.2	·	5.9	5.6	·	4.5	·	·	·	·	2.3	·	6.4	9.2	74.1	139	+22	16	16	10*	8
		Sigharting	341	·	9.1	2.6	·	4.0	1.3	4.3	3.1	4.7	·	·	6.2	8.6	4.8	·	2.0	·	13.9	·	6.1	5.3	·	3.4	3.7	·	·	·	2.8	1.3	3.1	8.0	103.3	169	+42	20	20	8	16
		Schärding	313	9.1	6.1	0.1	·	2.5	1.2	6.5	3.4	3.3	·	1.2	6.8	6.9	1.9	0.4	1.2	3.2	8.3	·	4.7	2.6	1.3	1.6	2.1	·	0.1	·	1.0	1.3	1.6	1.4	78.8	136	+21	26	23	12	13
Traun bis Inn	Gr. Mühl bis Inn	Schardenberg	541	12.0	3.3	·	0.7	2.6	1.4	4.4	4.4	5.4	1.8	·	9.5	10.9	2.2	·	1.8	3.2	11.5	·	4.4	4.7	2.0	0.7	3.8	0.3	·	·	1.7	2.4	9.3	7.6	112.6	151	+38	25	22	16	
		Münzkirchen	484	8.2	12.1	3.1	·	6.0	4.2	8.1	6.0	9.2	8.1	·	10.3	12.5	3.1	2.2	1.3	·	15.7	·	4.4	7.0	·	5.2	4.8	3.5	0.8	·	3.3	·	11.6	9.2	159.9	219	+87	24	23	15	13
		Vichtenstein	544	5.2	7.1	0.4	1.2	3.3	1.3	5.3	2.1	8.1	1.3	·	11.8	14.2	2.9	1.0	2.5	1.5	17.8	·	5.7	7.8	1.6	1.0	5.1	·	·	·	2.5	1.0	14.2	4.2	130.1	145	+40	26	25	20	
		Oberkappel	500	5.0	6.7	·	1.0	·	3.3	4.0	4.0	4.5	6.0	·	12.5	17.5	3.2	1.5	5.4	1.9	21.1	·	6.9	10.3	·	2.0	3.6	0.5	·	·	·	·	15.8	4.8	137.5			22	21	11	
		Kollerschlag	725	6.5	4.3	0.6	0.5	1.7	1.0	3.0	4.1	8.5	3.2	·	13.7	18.3	5.7	0.6	5.4	1.5	23.8	·	5.6	5.3	1.6	0.3	1.9	·	0.5	0.6	1.9	6.3	14.2	4.2	149.0	131	+35	28	22	22	31
		Pfarrkirchen	817	1.2	14.4	1.3	·	3.5	2.2	5.9	4.4	7.8	2.5	·	16.0	20.2	2.4	2.9	4.5	0.9	21.6	·	6.4	16.0	2.0	·	6.1	0.4	·	·	5.1	·	15.8	6.0	174.6			24	22	17	
		Kirchberg a.d.D.	600	4.5	4.5	·	·	2.0	1.2	3.0	2.2	4.4	2.2	·	1.2	9.6	1.2	1.6	·	·	15.6	1.0	4.5	2.4	0.5	·	2.1	·	·	·	1.5	2.0	11.0	2.8	87.0	114	+11	22	21	13	20
	Gr. Mühl	Schwarzenberg	756	10.0	6.7	2.5	·	3.0	1.5	3.5	4.3	6.0	4.4	1.3	9.0	24.0	4.7	3.4	8.5	·	23.5	·		15.0	·	·	6.0	·	·	·	4.0	6.0	18.0	4.0	167.3	159	+62	22	21	17	31
		Schlägl	530	2.5	3.8	0.1	·	1.9	0.8	1.5	2.0	6.2	3.0	·	9.5	14.0	1.9	2.5	4.5	1.0	17.3	·	4.5	3.5	1.0	·	1.7	·	·	1.0	0.5	6.5	16.7	8.4	110.3	147	+35	25	22	17	27
		Haslach	500	2.8	0.2	·	0.6	1.4	0.4	1.6	1.5	4.2	2.0	·	1.5	11.8	1.2	0.4	3.6	0.4	12.2	5.1	4.3	3.3	0.7	0.1	2.5	4.2	0.1	·	0.5	2.4	14.6	8.3	81.9	149	+29	28	18	19	
		St. Peter a. Wimb.	668	1.8	2.7	0.5	0.4	1.5	0.5	0.4	1.4	3.5	2.0	·	5.0	9.4	0.4	0.3	2.5	0.4	11.5	·	5.0	2.0	0.8	·	5.8	·	·	·	0.5	1.6	12.4	6.7	75.0	117	+11	25	16	15	
	Rodl bis Gr. Mühl	Aschach	270	0.0	1.3	·	·	1.4	0.4	1.5	0.8	4.9	1.0	·	5.0	8.4	·	·	0.6	·	14.3	·	0.3	·	·	·	1.6	·	·	·	·	·	12.6	·	54.1	83	-11	19	10	8	13
		Peuerbach	388	5.8	9.3	1.1	0.6	2.2	1.5	6.1	3.0	5.3	1.4	·	6.6	13.2	·	2.8	2.9	0.4	15.7	·	7.3	12.6	0.5	1.0	1.5	0.2	·	·	3.5	·	9.5	9.3	123.3	154	+43	25	21	11	
		Neukirchen a. Walde	555	5.2	6.4	1.2	0.4	1.8	1.0	3.1	3.3	9.2	0.9	·	6.9	16.6	1.9	0.8	3.2	1.0	20.2	·	5.9	9.5	·	0.1	1.3	·	·	0.4	3.6	1.1	14.2	1.8	127.6	120	+22	26	21	20	21
		Goldwörth	260	·	4.0	1.1	0.5	1.0	1.4	1.6	1.1	4.0	1.1	·	4.3	10.8	0.1	0.8	1.1	0.1	12.0	·	2.6	2.4	·	·	2.8	0.1	·	·	·	0.1	13.4	2.9	69.5	134	+18	23	16	14	14
		Kematen b. Wels	365	0.6	0.6	0.1	0.3	0.9	0.3	0.5	0.6	2.5	2.3	·	4.8	5.1	1.0	0.4	0.1	0.2	6.8	·	6.1	5.9	·	1.0	0.2	·	0.1	·	1.1	·	5.5	9.5	60.0	122	+11	25	13	14	13
		Grieskirchen	335	3.1	3.6	1.6	·	2.0	1.0	4.3	1.6	4.1	1.3	·	5.3	11.0	2.1	0.3	1.6	0.3	12.4	·	8.1	8.2	0.1	1.6	·	·	0.6	·	2.1	1.1	6.1	9.5	93.6	161	+36	25	21	14	14
		Scharten	395	1.6	0.9	2.2	·	1.6	0.9	3.6	1.5	3.1	·	·	5.2	11.1	0.4	0.1	1.6	·	10.9	·	4.1	3.8	·	1.2	2.6	·	·	·	0.1	1.2	8.5	6.8	74.8	144	+23	22	17	12	
	B.	Guglwald	760	1.1	1.9	0.0	0.6	1.8	0.9	0.5	1.1	2.8	1.6	2.0	2.0	8.1	0.5	2.1	2.4	0.4	12.2	·	2.6	4.1	0.4	0.2	2.6	·	0.4	·	0.6	3.5	11.8	2.1	76.1	129	+11	26	11	19	

Tägliche Niederschlagshöhen in Millimetern, gemessen um 7 Uhr morgens

1938 — Januar

Flußgebiet		Ort	Seehöhe m	1	2	3	4	5	6	7	8	9	10	11	12	13	14	15	16	17	18	19	20	21	22	23	24	25	26	27	28	29	30	31	Monatssumme mm	% d. Norm.	Abweichung v. d. Norm.	Zahl der Tage mit Niederschl. ≥0.1	≥1.0	✳ ≥0.1	☒
Traun bis Inn	Rodl	Waxenberg	760	4.6	8.9	·	1.2	0.1	1.0	0.0	0.0	0.0	1.2	·	0.0	28.1	1.2	1.5	0.0	0.0	14.1	·	3.2	9.2	·		8.1	2.0	·	·	0.8	1.6	(10.0)	·	32.5			16	14	1	·
		Gramastetten	544	2.0	10.6	1.0	0.5	1.6	1.4	1.6	1.8	3.4	1.0	·	4.2	8.6	·	0.4	2.3	1.0	11.0	·	2.3	4.2	0.3	1.0	5.8	·	·	·	·	2.4	11.0	2.3	117.7	124	+16	24	21	16	11
	Donau	Linz (Stadt)	260	·	11.5	0.9	0.3	0.8	1.2	1.1	2.4	3.8	0.1	3.9	·	1.9	0.3	0.1	2.4	·	9.6	·	1.8	6.4	·	0.5	2.4	0.2	0.6	·	1.1	0.2	12.2	2.3	74.6	183	+17	25	15	11	12
		Hellmonsödt	824	8.8	6.9	3.5	1.1	0.9	2.2	2.8	2.3	0.8	1.1	·	5.8	8.8	0.3	0.5	4.6	0.2	11.2	0.2	4.3	1.4	·	2.4	5.3	1.2	0.4	1.2	1.1	1.4	18.1	0.4	116.1	165	+46	29	22	23	31
Traun	Ager bis Quelle	Gößl	710	·	4.9	2.5	·	3.5	12.5	15.3	10.4	2.2		1.4	11.3	4.2	1.4	8.5	5.7	3.7	5.1	·	9.4	13.2	3.7	·	4.9	·	8.4	2.3	10.2	·	9.9	14.0	179.3	132	+44	24	24	20	31
		Altaussee-Salzberg	717	2.1	26.8	16.2	·	·	·	29.0	5.5	6.8	4.6	·	6.5	26.1		13.5	15.0	·	22.0	·	27.6	30.0	·	·	·	·	3.5	·	26.5	·	27.4	27.5	310.7	159	+116	18	18	17	31
		Bad-Aussee	644	1.1	5.6	9.6	1.0	0.9	1.1	12.1	5.3	2.6	6.5	·	5.3	15.8	0.2	6.5	10.0	·	13.5	·	13.5	12.0	0.4	1.4	1.1		0.6	0.4	8.8	0.4	16.3	19.5	173.6	138	+48	27	27	15	31
		Simonyhütte	2202																																						
		Lahn	497	·	3.7	1.0	0.5	0.8	0.6	3.7	4.1	1.5	3.9	·	3.5	12.0	·	5.3	8.5	1.2	16.3	·	16.2	13.0	·	·	·	·	0.9	·	11.2	1.1	14.1	13.4	154.8			22	14	18	31
		Gosau	744	·	7.5	·	·	·	14.9	18.4	15.6	13.2	·	·	4.1	16.5	·	14.8	2.4	12.0	13.2	·	10.0	27.7	·	·	·	·	·	·	19.3	·	6.2	24.0	274.2	162	+82	16	16	13	31
		Goisern	500	0.7	6.3	12.3	0.7	·	1.2	12.0	4.0	3.5	4.2	·	2.0	10.5	2.0	1.0	6.0	0.5	18.0	·	15.0	16.7	0.3	0.6	·		0.3	·	11.1	1.0	13.5	17.2	167.3	149	+55	25	19	16	31
		Ischl	492	1.1	11.9	1.1	1.1	1.4	1.2	12.4	6.4	3.4	2.2	·	2.8	11.7	1.7	5.3	4.4	·	13.4	·	11.7	12.6	0.7	2.6	0.9	·	1.6	0.1	8.3	0.4	11.2	11.5	175.2	133	+43	27	23	19	31
		St. Gilgen	539	·	9.1	1.8	0.4	·	0.4	12.0	2.2	8.4	·	·	6.5	18.0	1.4	6.0	3.4	·	27.6	·	23.0	9.5	·	0.6	·	·	2.3	·	6.5	·	27.0	12.0	178.1	135	+46	28	17	13	31
		Offensee	651	2.3	6.0	10.1	1.3	·	0.7	12.0	5.8	0.3	0.4	·	8.3	24.5	1.3	1.9	14.2	·	24.5	6.0	14.7	20.8	0.7	0.2	·	·	0.7	·	10.6	·	27.0	14.3	203.4	164	+79	24	18	15	31
		Vord. Langbathsee	675	(6.8)	11.9	6.7	0.9	·		15.0	1.5	0.6	3.4	·	10.0	16.2	1.3		10.3		27.8		42.5		·	·	·	·	3.7	·	3.7	14.5	18.2	26.7	227.1	152	+78	24	20	17	31
		Feuerkogl	1591	7.8	25.4	23.8	3.7	1.9	2.8	32.2	9.4	12.8	12.0	·	18.6	44.4	1.1	6.7	16.3	0.4	54.1	·	42.3	45.2	0.8	·	8.8	·	8.7	1.0	29.9	13.7	37.2	52.0	577.2			27	25	27	31
		Ebensee	425	0.5	11.0	9.6	0.8	0.4	0.7	11.7	4.2	4.1	1.8	·	4.6	30.1	1.0	4.8	11.6	·	30.1	·	11.8	27.5	0.5	1.5	0.7	·	1.4	·	10.4	0.8	20.8	20.5	228.1	188	+107	26	19	16	30
		Ort	422	1.4	1.4	3.0	1.4	·	1.6	3.0	0.4	1.6	3.2	·	3.2	17.4	0.4	0.4	4.5	·	16.3	·	16.7	13.4	·	2.8	0.9	·	1.5	·	3.3	·	14.2	11.6	124.2	138	+34	23	19	9	12
		Laakirchen	440	·	0.8	2.2	0.3	0.4	0.6	4.8	1.0	2.1	1.1	·	1.3	1.2	0.7	0.0	2.0	·	9.2	·	9.7	9.2	0.6	1.8	0.1	·	0.9	·	2.9	·	8.9	12.6	80.9			23	15	11	13
	Ager	Fuschl	669	1.2	5.6	3.8	1.1	0.9	1.1	12.2	2.5	7.4	7.6	·	2.8	15.7	1.2	4.9	2.5	·	23.0	·	17.6	7.8	0.8	1.0		·	2.9	0.4	6.6	·	19.4	12.6	163.8	124	+32	25	22	18	26
		Mondsee	481	6.0	24.7	6.3	·	·	3.5	20.2	·	10.1	·	·	12.4	28.6	·	4.2	6.7	·	23.4	·	23.7	11.5	1.2	·	·	·	·	·	12.4	1.5	14.2	18.0	240.8	185	+110	18	18	9	26
		Weißenbach	467	2.6	3.1	3.0	2.1	0.8	2.7	3.4	2.7	2.5	3.0	·	8.0	12.0	0.3	0.2	2.5	4.0	24.5	·	12.5	12.0	·	·	2.7	·	1.5	·	8.8	·	25.1	7.9	154.8	127	+33	24	21	12	18
		Attersee	480	0.6	3.7	3.0	0.4	0.5	0.4	6.2	1.4	3.3	1.5	·	3.4	11.7	0.7	1.1	1.1	·	14.7	·	14.0	8.1	0.3	1.3	0.2	·	1.3	·	3.2	·	16.0	18.1	127.6			25	18	15	17
		Frankenmarkt	536	5.0	6.6	5.7	0.7	1.5	1.9	12.0	2.0	6.0	2.2	6.7	13.4	7.2	1.1	0.4	3.4	0.5	17.4	·	17.4	8.8	2.4	·	·	2.5	3.8	·	4.4	·	16.0	27.2	173.2	205	+89	26	22	17	19
		Frankenburg	515	2.4	5.9	10.2	·	·	·	7.5	·	5.8	0.8	·	3.5	12.8	7.2	·	2.3	·	15.6	·	12.4	8.5	·	1.5	·	·	1.1	·	2.6	·	4.8	18.5	115.6	133	+29	17	17	11	18
		Vöcklabruck	433	0.4	1.8	2.2	1.1	·	0.9	3.4	1.0	3.3	1.0	·	1.8	13.3	·	0.4	1.5	·	9.3	·	12.6	8.6	0.6	1.4	·	·	1.0	·	1.5	·	14.3	11.0	98.4	137	+23	22	18	17	
		Hochleckenhaus	1572	·	40.1	90.0							(70.7)								8.8	·	36.8	36.0	·	·	·	·		·	36.2	·	·	40.8	308.7			16	15	11	31
	T.	Lambach	400	0.8	2.3	1.6	0.7	0.2	·	2.3	·	·	·	1.3	5.4	2.3	0.7	0.3	2.2	·	8.3	·	4.5	2.4	·	1.6	·	·	0.9	·	0.7	·	6.5	11.6	68.3	121	+12	21	15	11	
	Alm	Almsee	593	0.7	3.4	11.0	1.4	0.4	·	12.6	6.4	1.4	2.5	·	2.0	18.5	·	6.0	12.2	0.6	25.0	·	19.0	27.8	0.7	1.0	1.2	·	1.2	·	14.3	1.6	18.0	15.0	205.7			25	21	19	31
		Grünau	527	2.5	0.7	13.4	1.3	0.6	·	2.4	1.8	0.5	6.2	1.6	4.3	26.5	1.6	·	·	0.8	30.2	·	25.3	14.5	1.3	3.8	1.0	·	1.5	·	16.5	·	15.7	12.3	181.6	167	+76	24	20	15	
		Scharnstein	475	2.9	8.8	2.9	2.4	0.9	0.5	3.7	2.6	2.3	2.1	·	1.9	7.6	·	·	·	0.1	15.1	0.2	10.8	18.8	·	3.9	·	·	·	1.2	3.2	·	11.7	14.1	132.5	144	+41	22	18	12	
		Vorchdorf	414	0.7	3.2	3.9	·	4.3	1.1	3.8	0.4	0.0	2.5	3.7	2.7	7.8	·	2.7	·	·	8.3	·	8.6	9.1	·	2.4	0.5	·		·	4.5	1.5	3.5	15.2	87.8	106	+5	21	18	14	
	T.	Wels	317	1.4	0.2	4.9	·	0.4	0.3	1.9	0.2	1.8	·	·	4.0	6.8	0.6	0.3	0.5	·	8.8	·	4.5	2.5	·	0.6	0.7	·	0.8	·	1.2	·	5.9	7.5	55.2	110	+5	28	12	12	14
	Krems	Kirchdorf	431	0.4	4.5	5.4	·	1.0	0.9	4.5	0.9	1.5	1.9	·	0.6	8.8	1.0	4.1	7.4	·	18.5	·	12.7	7.4	0.7	1.9	1.3	·	1.9	·	3.0	·	11.3	6.8	106.9	120	+18	24	18	11	14
		Kremsmünster	374	1.1	1.6	1.2	0.4	2.0	0.7	5.8	1.0	1.9	1.2	·	2.0	8.7	1.0	0.6	7.6	·	7.8	·	6.3	10.0	0.6	1.4	1.6	·	2.0	·	3.2	·	8.8	10.3	93.2	143	+28	25	21	13	13
		Neuhofen	302	2.0	6.5	2.3	·	1.6	2.0	2.4	1.6	1.9	·	·	3.9	8.4	·	·	1.3	·	9.8	·	4.5	4.1	1.4	0.9	0.4	·	0.8	·	·	·	10.0	1.1	72.8	135	+19	20	17	11	
	T.	Ebelsberg	266	·	5.3	1.8	0.2	2.0	1.2	1.6	2.3	2.1	0.2	·	4.3	11.2	4.2	0.3	1.5	0.1	8.9	·	3.0	3.3	·	2.7	3.7	0.9	0.8	0.1	0.9	0.2	3.1	3.3	68.0	127	+14	26	16	12	14
Donau	Donau	Schenkenfelden	735	3.9	3.3	1.4	1.1	0.9	1.1	1.9	2.1	3.0	0.9	·	4.8	8.9	3.9	·	2.5	·	8.3	·	·	3.1	0.2	·	1.0	·	·	·	0.8	1.3	8.8	2.5	84.4	131	+15	22	18	11	22
		Neumarkt b. Freistadt	629	2.0	6.7	3.6	0.7	0.8	0.7	1.8	1.8	3.3	·	·	3.2	5.3	·	2.5	2.2	1.2	5.8	·	1.1	2.8	0.2	2.5	·	1.2	·	·	0.3	0.3	12.8	2.2	62.8	135	+17	24	11	15	
		Hargelsberg	323	4.0	4.9	5.3	0.5	·	0.4	2.8	·	·	0.2	·	6.2	8.2	1.5	·	0.4	1.3	10.2	·	3.7	5.8	·	·	2.6		·	·	2.7	0.2	8.4	4.2	73.4			20	15	1	
		Mauthausen	244	3.9	4.9	2.6	0.7	1.3	1.3	1.4	1.9	2.1	0.3	·	3.7	6.5	0.1	1.8	3.3	·	9.3	·	1.8	2.8	·	0.4	3.1	1.5	0.1	·	1.2	·	12.4	2.7	74.3	155	+26	25	19	11	9
Enns	Salza bis Quelle	Flachau	925	·	0.7	0.4	·	·	0.3	9.7	0.6	·	0.8	·	1.8	3.7	·	·	7.9	·	8.2	·	2.7	1.7	·	·	·	·	·	·	6.8	·	5.9	2.3	56.9	69	−25	15	12	15	31
		Radstadt	856	·	1.2	4.9	2.4	·	·	9.6	1.8	1.6	0.6	·	2.6	5.1	·	2.4	5.4	0.3	6.5	·	4.8	4.8	1.5	·	·	·	·	·	8.2	·	10.4	16.0	88.1	117	+13	19	16	15	31
		Roßbrand	1769	4.9	8.0	9.4	12.0	·	3.2	9.4	·	·	2.0	·	5.2	0.0	·	·	2.2	·		·	·	10.2	0.0	·	·	·	·	·	1.2	·	5.1	18.4	90.9			13	13	13	31
		Obertauern	1658	0.2	2.4	5.6	4.5	0.3	0.6	15.0	3.1	0.6	·	·	2.7	2.8	·	·	16.2	2.4	13.2	·	5.4	5.1	0.2	·	0.2	·	·	·	16.5	2.8	16.8	9.5	124.1	102	+2	22	15	22	31
		Untertauern	1004	·	0.6	6.7	1.5	0.0	·	10.5	1.6	0.3	·	·	1.4	2.2	·	·	8.9	0.9	15.7	·	4.5	5.4	0.3	·	·	·	·	0.1	13.9	·	8.8	11.9	95.7	88	−13	18	13	15	31
		Filzmoos	1060	·	4.8	7.6	1.0	·	·	13.7	2.7	4.1	1.2	·	2.9	1.0	·	8.2	8.4	·	13.0	·	7.7	12.9	·	·	·	·	·	·	14.3	·	13.1	16.8	138.8	142	+41	17	17	16	31
		Schladming	732	·	0.8	1.5	·	·	1.2	7.3	1.5	2.8	1.8	·	1.3	4.2	·	1.4	3.3	0.7	5.5	·	3.3	3.8	·	·	·	·	·	·	2.8	·	5.6	11.2	67.0	87	−14	18	16	15	31

1938 **Tägliche Niederschlagshöhen in Millimetern, gemessen um 7 Uhr morgens** Januar

Flußgebiet		Ort	Seehöhe m	1	2	3	4	5	6	7	8	9	10	11	12	13	14	15	16	17	18	19	20	21	22	23	24	25	26	27	28	29	30	31	Monatssumme mm	% d. Norm.	Abweichung v. d. Norm.	Zahl der Tage mit Niederschl. ≥0.1	≥1.0	Schnee ≥0.1	Gewitter
Enns	Salza bis Quelle	Ramsau	1105	04	22	35	25	·	06	47	37	30	12	·	24	77	·	37	20	27	64	·	24	58	·	·	·	·	·	74	·	77	104	726	74	- 27	20	18	18	31
		St. Nikolai	1126	·	·	·	·	·	·	197	·	·	·	10	18	24	·	30	·	·	·	·	37	50	22	·	·	·	·	·	50	·	42	47	521	63	- 31	11	11	10	31
		Gröbming	776	·	·	12	·	·	·	67	15	·	56	·	·	69	·	·	32	·	72	·	13	17	·	·	·	·	·	31	·	69	67	519	73	- 19	12	12	11	31
		Hollhaus	1640	57	47	24	132	08	08	115	45	37	75	·	30	222	·	00	150	27	140	13	103	242	00	30	50	02	·	00	160	02	145	157	3074			25	27	24	31
		Brünnerhütte	1747	·	57	55	·	·	19	96	24	·	·	50	32	51	·	47	22	·	85	·	112	88	·	·	·	·	·	·	125	·	126	149	1126			16	16	16	31
		Donnersbach	690	15	·	09	18	02	·	03	34	09	49	·	04	70	03	24	34	31	53	07	18	23	·	01	·	·	·	·	20	·	80	90	531			22	14	15	31
		Pürgg	786	·	07	·	·	·	·	57	03	20	47	03	·	265	·	185	108	·	212	44	47	·	·	07	·	·	·	·	·	02	80	168	1249			16	11	7	18
		Oppenberg	1159	·	28	34	45	30	16	77	31	18	43	44	30	204	·	185	65	63	96	·	78	102	31	·	·	·	·	·	61	62	110	66	1518	139	+ 43	23	23	21	31
		Liezen	659	·	·	36	·	·	·	38	20	·	18	·	07	190	·	14	103	·	64	·	24	161	92	·	·	·	·	·	74	114	58	79	1102	124	+ 21	16	15	11	31
		Hohentauern	1265	·	28	57	23	·	·	76	·	·	25	38	25	39	·	·	79	·	30	·	54	·	30	·	·	·	·	·	79	·	24	·	601	68	- 29	14	14	14	31
		Trieben	708	21	·	17	·	·	01	93	11	·	29	·	01	34	·	16	67	18	49	·	35	30	04	·	·	·	·	·	44	·	44	68	526	94	- 3	18	15	11	31
		Rottenmann	674	·	·	11	06	01	01	32	03	02	37	·	15	80	01	01	69	10	42	01	32	30	04	·	·	·	·	·	46	06	47	78	567			23	13	16	31
		Admont	641	02	02	27	07	03	02	82	26	03	53	·	10	104	00	40	80	24	49	·	46	68	12	08	06	·	·	·	55	07	145	78	939	113	+ 11	25	16	23	31
		Gstatterboden	564	05	29	16	09	08	04	62	34	03	33	·	31	114	01	22	70	03	55	·	28	62	08	03	16	·	·	·	23	01	136	44	826			26	16	20	31
		Hieflau	517	06	14	68	12	18	06	132	38	·	30	·	05	123	21	146	178	06	161	·	92	262	16	08	75	08	·	·	93	08	124	104	1724	145	+ 55	26	19	19	31
		Eisenerz	745	15	18	27	12	02	·	123	44	·	32	·	·	111	11	55	76	02	80	·	27	78	02	02	57	05	·	·	37	·	99	56	971	112	+ 10	23	18	16	31
		Radmer	702	·	40	41	25	38	28	172	50	·	42	·	·		162			·	70	·	68	113	19	·	46	·	·	·	52	·	100	68	1061	119	+ 17	20	19	14	31
	Salza	Mariazell	862	21	58	27	13	04	03	88	39	12	04	·	02	118	16	14	09	01	39	·	14	64	09	12	04	03	·	·	22	02	42	37	666	88	- 9	27	17	22	31
		Gollrad	961	·	64	110	·	·	·	24	02	·	·	·	·	142	86	44	·	·	·	·	276	·	·	·	·	·	·	44	08	12	28	730	70	- 34	11	9	8	31
		Weichselboden	677	15	77	55	09	·	05	77	23	·	11	·	·	135	16	14	64	·	81	·	55	127	·	·	12	·	·	·	68	05	70	56	1030	94	- 9	20	17	16	31
	Steyr bis Salza	Groß-Reifling	428	04	40	84	09	08	05	102	51	·	26	·	·	80	08	15	104	02	96	·	64	178	23	02	47	08	·	·	67	03	102	143	1271			25	16	16	31
		Unterlaussa	535	25	51	109	·	·	27	130	60	06	33	·	16	147	13	06	·	·	158	·	117	217	13	·	51	·	07	·	85	11	139	128	1543	142	+ 45	22	19	15	31
		Klein-Reifling	390	25	62	94	68	08	68	59	03	·	·	09	64	222	04	09	·	·	254	·	142	136	67	42	09	·	·	·	43	138	27	53	1666	153	+ 53	23	17	11	
		Neustift	607	106	140	165	45	08	36	152	87	16	08	06	26	220	00	06	65	·	134	·	96	162	18	15	12	03	·	·	60	02	18	82	1688	159	+ 63	26	20	16	19
		Reichraming	349	36	77	94	16	13	10	76	28	19	13	·	15	208	13	25	93	·	257	·	124	200	31	30	35	36	24	00	46	07	137	87	1744	167	+ 66	27	26	17	
		Laussa	440	59	111	87	21	07	31	67	31	26	01	·	14	82	·	·	54	·	26	·	81	199	63	32	76	·	08	23	03	·	73	111	1080			24	20	13	14
	Steyr	Hinterstoder	590	14	10	43	07	08	06	64	13	09	25	·	19	84	·	05	35	23	08	·	36	83	23	·	·	·	·	·	40	·	242	148	945	104	+ 4	22	16	17	31
		Pyhrnpaß	945		239		33	14	380		50	·	58	·	20	240	·	17	163		107	·	97	252	16	·	44	·	·	·	272	19	262		2309	164	+ 30	23	21	18	31
		Linzerhaus	1385	36	16	41	·	22	02	20	42	16	63	·	22	180	07	44	77	14	150	·	43	61	10	·	05	·	·	12	62	03	126	96	1297			15	21	24	31
		Puglalm	900	22	29	41	05	05	08	155	26	·	41	·	28	134	·	·	70	·	105	·	82	110	02	·	14	·	·	·	50	03	133	77	1151			22	16	21	31
		Windischgarsten	601	03	67	·	14	·	03	164	83	·	23	·	01	322	·	·	64	01	37	·	139	19	·	06	51	·	·	·	54	03	143	224	1443	143	+ 43	20	14	14	31
		St. Pankraz	400	13	28	82	05	02	07	101	47	·	36	·	04	197	17	09	96	·	157	·	148	205	05	06	20	·	02	·	93	·	149	132	1561	133	+ 39	24	16	17	31
		Klaus	470	41	98	86	·	·	09	80	21	08	81	·	54	92	25	23	90	·	125	·	87	43	05	·	220	·	23	·	15	69	123	14	1432	107	+ 9	23	20	9	15
		Jäger a. Sattel	690	25	75	70	12	08	25	40	15	20	·	·	15	85	·	·	30	·	100	·	48	115	·	·	65	·	08	·	32	·	80	108	976			20	18	14	
	E.	Steyr	307	04	90	40	14	15	08	40	18	20	08	·	19	80	05	04	20	02	70	·	49	85	04	14	30	·	21	·	21	·	83	87	851	127	+ 18	26	19	13	15
March bis Enns	Ybbs bis Alst	Windhag	721	16	103	19	13	·	14	52	19	·	·	·	30	45	·	·	08	·	23	17	140	50	19	23	09	·	·	·	·	07	94	46	873			20	17	14	
		Freistadt	556	25	25	10	10	10	00	10	22	04	00	·	20	06	·	10	12	00	05	·	12	60	02	23	30	15	·	·	02	08	20	18	419	89	- 5	23	17	12	17
		Karlstift	896	62	150	128	36	·	24	50	(10)	·	·	·	28	25	20	·	·	·	37	·	05	145	·	06	50	·	·	·	·	14	20	05	875	151	+ 30	18	15	13	31
		Schöneben	900	66	144	112	54	20	34	22	36	·	·	·	·	46	·	·	24	·	52	26	13	138	·	12	36	·	·	·	58	14	46	24	1042			20	20	13	31
		Weitersfelden	726	65	136	05	08	20	12	59	30	25	·	·	46	36	·	02	31	·	58	·	09	82	·	12	19	·	·	·	08	03	163	26	855			22	16	17	28
		Gutau	584	25	102	10	05	16	10	43	26	21	12	·	13	46	07	02	23	·	58	·	10	67	04	12	54	08	·	·	·	05	109	22	704	141	+ 20	25	19	16	26
		Tragwein	489	15	36	17	07	14	09	16	21	31	04	·	26	65	·	03	20	31	54	·	49	35	03	09	50	05	·	·	06	05	127	18	670	163	+ 26	26	17	15	17
	Ybbs bis Alst	Haag +	306	12	59	21	09	10	10	14	21	13	04	·	20	12	·	·	16	·	69	·	30	51	·	11	27	06	13	·	13	·	90	52	648	112	+ 7	23	20	15	14
		Königswiesen	600	56	44	71	03	08	11	35	12	25	24	03	31	56	11	·	29	02	64	·	31	65	03	11	36	42	·	·	05	45	32	25	780	147	+ 25	27	27	11	27
		St. Thomas a. Blasenst.	722	14	83	11	08	14	23	35	23	24	·	·	31	38	·	·	23	·	82	·	14	35	02	·	25	04	·	·	15	13	144	08	729			22	18	11	
		Oed	390	19	20	19	10	16	14	24	22	16	08	·	16	66	03	·	33	·	81	·	31	35	02	13	11	08	30	·	15	·	87	36	635	178	+ 10	25	21	13	
		Grein	235	53	108	07	16	20	18	36	24	12	08	·	30	65	64	·	55	·	73	·	12	96	·	07	37	07	04	03	17	04	130	36	898	150	+ 30	26	19	13	16
		Rorregg	535	44	36	02	05	06	06	25	11	17	05	·	29	94	07	·	81	·	84	·	20	96	03	·	11	·	·	·	23	09	216	32	842	148	+ 27	23	15	16	13

+ 950
++

678

1938 **Tägliche Niederschlagshöhen in Millimetern, gemessen um 7 Uhr morgens** Januar

Flußgebiet		Ort	Seehöhe m	1	2	3	4	5	6	7	8	9	10	11	12	13	14	15	16	17	18	19	20	21	22	23	24	25	26	27	28	29	30	31	Monatssumme mm	% d. Norm.	Abweichung v. d. Norm.	Zahl der Tage mit Niederschl. ≥ 0.1	≥ 1.0	≥ 0.1	☒
March bis Enns		Neuhaus a. Zellerrain	~~330~~	6.8	21.2	11.8	4.7	2.7	1.9	14.1	3.6	0.9	1.1	·	2.1	30.5	2.4	4.3	5.3	0.3	14.2	·	7.0	28.5	0.6	4.1	5.2	1.1	1.5	·	9.7	0.6	13.6	25.3	224.0			28	24	25	31
Ybbs		Lackenhof	807	13.5	33.4	13.7	4.6	3.3	2.0	16.3	7.2	1.2	0.6	·	2.8	18.6	1.8	0.5	15.4	·	19.6	0.2	11.0	36.6	1.0	3.4	12.5	1.9	1.5	·	9.9	0.5	8.7	16.6	258.3	181	+ 115	28	24	23	31
		Seehof b. Lunz	716	6.5	20.7	9.5	2.1	1.8	0.9	10.8	5.7	·	·	·	1.3	13.0	3.2	1.0	6.9	·	12.5		6.4	24.6	1.3	3.7	3.6	1.7	1.2	·	6.3	·	8.9	12.6	164.7			24	23	19	31
		Göstling	532	4.6	19.2	13.8	2.5	1.8	0.5	13.1	5.7	0.3	0.8	·	0.4	21.9	4.7	0.4	7.5	·	17.0	·	8.9	30.0	2.0	3.4	3.9	2.2	0.5	·	5.4	·	10.3	10.4	190.0			26	20	18	31
		Groß-Hollenstein	487	(5.0)	2.0	7.0	7.0	6.5	2.0	6.0	5.0	3.0	1.0	2.0	1.5	14.0	6.0	0.5	7.3	·	12.5	·	9.0	16.0	6.0	3.0	5.0	0.5	0.3	·	5.3	·	10.6	15.0	165.0	138	+ 45	24	21	8	19
		Opponitz	422	4.5	15.0	10.8	2.2	2.3	0.5	10.8	5.0	1.0	0.4	·	0.8	13.5	1.5	0.8	5.3	·	18.2	·	5.6	24.5	3.2	3.0	5.4	2.6	1.6	·	4.9	·	9.7	12.3	165.4			26	22	18	21
		Waldhofen a. d. Ybbs	358	3.4	12.7	6.7	1.6	2.3	1.6	7.4	3.1	2.1	·	·	0.8	8.7	1.7	0.3	2.4	·	10.1	·	4.1	16.0	2.0	1.9	4.1	1.6	2.4	0.3	3.9	·	7.9	12.1	119.4	168	+ 48	26	23	12	15
		St. Leonhard a. Walde	721	3.5	5.3	3.8	2.6	3.4	2.0	6.7	3.6	2.7	·	·	1.5	8.2	0.8	0.2	1.7	·	7.6	·	3.9	7.5	1.3	3.0	4.9	1.0	2.1	0.2	2.7	·	6.0	8.5	93.5			26	23	15	23
		Seitenstetten	305	2.8	11.2	3.7	1.3	1.9	1.6	4.0	2.2	1.8	·	·	1.0	7.8	·	·	1.9	·	2.0	·	2.8	9.7	·	1.0	1.7	·	2.1	·	·	·	9.4	10.3	84.2			20	20	11	12
		Amstetten	275	10.5	14.9	2.2	1.9	2.6	2.2	12.9	3.7	2.5	0.9	·	1.6	7.4	·	1.0	4.6	·	5.4	·	2.1	9.1	·	·	4.8	·	2.6	·	1.8	·	7.4	11.1	106.6	162	+ 41	22	21	12	12
Erlauf		Mitterbach	787	1.8	9.7	11.2	0.6	0.2	·	9.2	3.8	0.7	0.4	·	0.3	18.2	1.5	2.4	3.4	0.4	10.7	·	1.4	16.3	0.5	1.2	1.7	·	0.4	·	3.6	0.2	6.4	11.2	116.2			26	17	21	31
		Annaberg	969	8.8	27.9	14.5	2.0	1.5	2.4	21.6	4.8	1.5	0.4	·	1.5	18.9	1.3	·	4.0	0.5	14.9	0.3	6.8	18.8	0.3	3.0	4.0	·	1.2	·	6.6	0.9	4.2	22.0	214.6			27	22	20	31
		Kienbg.-Gaming	391	6.6	20.5	10.0	3.3	1.9	1.0	8.2	4.0	1.0	·	·	1.0	15.3	0.8	0.2	3.8	·	15.1	·	9.8	18.9	0.7	2.7	5.1	0.5	2.5	·	6.7	·	6.0	11.9	153.3	122	+ 28	25	21	15	21
		Scheibbs	330	4.3	14.0	4.8	2.8	1.5	1.0	6.8	2.0	(1.0)	(7.0)	·	·	8.2	0.6	·	4.2	·	9.4	·	6.1	14.6	1.2	1.8	3.6	·	3.1	·	4.3	·	7.0	9.0	111.5	125	+ 23	23	22	11	14
		Wieselburg	250	1.6	3.7	1.0	0.4	1.5	0.9	1.7	1.6	1.7	·	·	1.2	6.9	0.3	·	3.5	·	5.1	·	2.3	4.2	0.2	0.2	0.6	·	1.4	·	2.7	0.1	7.3	6.4	55.9	93	- 7	24	17	13	12
Krems bis Erlauf		Gutenbrunn	824	4.6	7.5	0.6	1.2	0.4	1.0	2.8	1.3	0.3	0.7	·	4.0	5.4	0.2	0.3	6.4	·	7.2	·	2.5	10.4	·	·	·	·	·	·	2.1	0.4	14.2	5.1	78.0	130	+ 13	22	15	20	27
		St. Leonhard am Forst	250	0.4	0.4	·	·	1.0	0.6	0.5	1.0	0.5	0.1	·	1.0	6.0	·	0.5	2.2	·	3.5	·	0.6	2.0	0.1	·	·	0.5	0.8	·	1.8	·	5.8	7.1	36.4	83	- 8	21	10	10	11
		Melk	245	·	0.3	·	·	·	·	1.7	·	0.2	·	·	·	5.8	·	·	0.3	·	2.6	·	0.8	1.8	·	·	·	·	·	·	0.7	·	7.9	3.3	26.0	79	- 7	11	6	4	12
		Frankenfels	458	3.4	11.7	6.0	3.7	2.6	1.1	5.8	2.7	1.3	0.1	·	0.6	10.1	0.2	0.8	4.0	·	11.3	·	5.9	27.3	0.2	2.5	8.2	0.4	1.9	·	6.1	0.2	6.2	11.8	136.1	132	+ 33	27	20	16	23
		Hofstetten	330	1.2	1.6	0.4	2.0	1.7	1.1	3.7	1.7	0.4	·	·	0.1	4.4	·	·	1.9	·	3.5	·	·	8.7	0.1	0.4	3.9	·	1.3	·	1.9	·	3.2	10.5	53.7			21	16	10	15
		Maria-Laach a. Jauerl.	585	1.0	·	·	·	·	·	6.8	·	·	·	·	·	6.4	·	·	2.8	·	12.6	·	·	5.0	·	·	0.8	·	·	·	·	·	4.6	2.8	42.8	165	+ 17	9	8	4	16
		Spitz	230	1.6	·	·	·	·	·	·	·	·	·	·	·	1.2	·	·	1.6	1.0	0.7	·	2.5	7.2	·	·	·	·	·	·	·	·	9.0	2.5	27.3	98	- 1	9	8	1	11
		Egelsee	~~470~~	·	·	·	·	0.6	·	0.4	·	·	·	·	1.6	0.5	·	·	1.4	·	·	0.4	6.1	·	0.2	·	·	·	·	·	·	·	1.1	0.0	12.3	67	- 9	9	4	3	12
Krems		Ottenschlag	842	2.9	6.8	1.9	1.7	·	·	6.7	·	·	·	·	2.3	3.6	0.8	·	·	·	2.4	·	3.8	15.5	·	·	1.7	·	·	·	1.0	·	7.0	5.8	63.4	127	+ 13	15	14	11	25
		Lichtenau	650	1.3	1.3	1.2	1.6	·	·	·	1.1	1.3	·	·	·	7.0	0.4	·	4.0	·	3.6	·	2.4	5.8	·	·	0.2	·	·	·	0.1	·	0.2	1.3	26.8			16	12	11	17
		Heinrichschlag	690	0.3	4.6	0.2	·	·	0.9	1.7	·	·	·	·	·	1.7	0.5	0.5	·	0.2	·	·	2.2	9.6	·	·	·	·	·	·	·	·	4.6	·	27.0			12	6	7	17
		Gföhl	570	1.8	3.2	0.9	1.0	·	·	3.5	·	1.1	·	·	·	3.0	·	·	0.3	·	·	·	2.6	8.2	·	·	·	·	·	·	·	1.9	·	1.0	28.5	79	- 7	12	10	8	15
Traisen		Gscheid	947	1.8	2.0	10.9	0.9	1.2	1.2	8.2	4.8	0.7	·	·	0.8	13.6	0.3	0.9	1.1	0.3	10.7	·	6.6	14.8	·	0.4	3.2	1.1	·	·	2.5	0.1	2.9	9.8	106.8			25	17	21	31
		St. Ägyd a. N.	582	3.1	12.5	8.3	2.3	1.2	0.6	12.3	3.9	0.4	0.1	·	0.2	5.2	0.7	0.8	2.0	0.4	9.7	·	4.4	25.2	·	1.9	6.3	0.2	0.3	·	2.7	·	2.7	11.5	118.9	140	+ 34	26	17	16	27
		Türnitz	461	3.2	14.5	8.1	2.2	1.5	0.7	7.1	4.1	·	1.6	·	·	13.3	0.3	1.6	4.1	·	11.4	·	8.2	29.9	·	1.5	4.7	0.1	·	1.9	5.5	·	4.1	14.7	144.3	162	+ 55	23	20	13	17
		Lilienfeld	376	4.5	9.2	7.8	2.3	2.9	0.8	7.4	2.5	0.7	0.5	·	·	5.0	·	·	·	·	10.2	·	2.9	22.4	0.2	·	7.4.3	0.1	2.0	·	3.2	·	3.8	13.4	122.2			21	17	11	14
		Kleinzell	470	2.5	9.5	3.8	1.6	0.8	0.7	4.7	2.8	0.5	·	·	·	3.5	·	0.9	3.2	0.4	6.8	·	2.3	19.2	·	1.2	6.5	0.3	1.9	·	2.6	·	2.8	10.3	83.1	137	+ 24	23	17	12	17
		Hainfeld	404	3.1	7.8	1.1	5.0	2.2	0.7	6.3	2.5	0.1	·	·	·	1.7	0.3	·	·	·	3.4	·	1.6	18.4	·	·	10.1	·	0.7	·	1.9	·	1.5	10.0	78.4	126	+ 16	19	15	11	16
		St. Pölten	283	0.5						8.0							1.0	·	2.2	0.0	0.7	·	1.0	10.5	0.0	0.0	2.1	·	·	·	·	·	3.2	2.9	32.1	82	- 7	14	9	2	11
		Herzogenburg	240	·	·	·	0.5	·	0.5	·	·	0.3	·	·	·	0.6	0.4	·	·	·	·	·	·	7.6	·	·	1.9	·	·	·	·	·	1.6	4.3	17.7			9	4	3	10
Kamp		Rappottenstein	670	2.5	8.7	1.9	1.0	0.8	1.0	3.4	0.7	0.4	·	·	0.5	3.7	·	0.2	1.8	·	·	·	2.5	13.1	·	·	1.6	·	·	·	0.8	·	3.1	3.0	55.1	153	+ 19	19	13	16	28
		Groß-Gerungs	~~690~~	0.4	10.8	1.2	0.4	0.4	·	3.2	·	·	·	·	·	·	2.8	·	·	0.3	·	·	·	17.8	·	·	1.1	·	·	·	·	·	7.4	0.3	46.1	136	+ 12	12	7	3	19
		Zwettl (Stadt)	540	1.9	7.3	1.5	1.5	0.7	0.5	3.0	0.5	0.3	·	·	0.2	1.0	1.0	·	1.8	0.2	1.0	0.4	1.5	12.7	1.5	0.5	0.7	·	·	·	0.2	·	2.1	1.1	43.1	123	+ 8	24	14	14	16
		Rastenberg	580	1.2	3.9	1.5	1.6	0.7	0.9	1.1	0.5	0.8	·	·	·	1.5	2.0	·	2.7	·	3.2	·	1.2	11.0	·	·	·	·	·	·	0.5	·	2.9	1.2	38.4			18	13	14	
		Krumau	390	1.3	·	·	·	2.6	·	4.8	·	·	·	·	·	(2.0)	(2.0)	·	(2.0)	·	4.2	2.3	1.1	11.7	·	·	·	·	·	·	·	·	·	1.3	34.0	110	+ 3	10	10	3	13
		Wappoltenreith	540	1.0	0.4	·	·	1.0	1.2	0.4	0.5	·	·	·	·	6.7	·	·	3.0	·	3.2	·	·	7.9	·	·	·	·	·	·	·	·	·	3.0	22.3	142	+ 8	11	8	8	
		Horn	309	1.0	0.6	·	0.3	0.3	0.3	1.7	0.7	1.5	0.7	·	·	4.0	1.4	·	2.8	·	1.1	·	0.1	6.1	·	·	0.4	·	·	·	0.2	·	1.0	0.8	25.0	109	+ 2	19	9	3	11
		Freischling	300	1.3	·	·	·	0.7	·	1.6	0.2	1.8	0.2	·	·	·	·	·	0.7	·	0.5	·	0.1	1.9	·	·	·	·	·	·	0.1	·	·	0.7	9.8			12	4	6	
		Langenlois	217	·	·	·	·	·	0.2	0.1	0.3	1.3	0.4	0.2	·	·	·	·	0.4	2.0	2.1	·	0.1	3.0	·	·	·	·	·	·	·	·	1.2	·	11.3			12	5	6	12
		Mühlbach	~~316~~	1.3	0.3	0.1	0.5	0.8	0.5	3.3	0.5	1.4	0.4	·	·	2.4	0.2	·	2.1	·	0.3	·	0.2	11.5	·	0.4	0.6	·	·	0.0	0.6	·	0.3	2.8	30.4	98	- 1	20	9	10	10
Wien bis Kamp		Kasten	270	1.2	3.8	0.7	1.9	2.0	1.6	4.9	1.8	·	·	·	·	2.2	0.6	·	2.2	·	·	·	3.1	19.1	·	0.3	3.2	·	·	·	1.2	·	1.4	2.9	54.1	86	- 9	18	15	10	12
		Saladorf	196	0.2	1.2	0.1	1.2	·	0.5	2.0	0.4	·	·	·	·	1.6	0.8	·	2.0	·	·	·	0.2	19.5	·	·	5.0	·	·	·	0.2	·	0.8	6.2	41.9	155	+ 15	16	8	8	13
		Tulln	178	1.3	1.2	·	·	0.2	0.2	2.3	1.2	1.1	0.1	·	·	4.5	1.3	·	2.9	·	1.0	·	0.4	17.9	·	·	1.4	·	·	·	0.6	·	·	0.4	38.0	173	+ 16	17	11	7	11

+ 1002 ++ 400 × 660 ×× 346

1938 **Tägliche Niederschlagshöhen in Millimetern, gemessen um 7 Uhr morgens** *Januar*

Flußgebiet		Ort	Seehöhe m	1	2	3	4	5	6	7	8	9	10	11	12	13	14	15	16	17	18	19	20	21	22	23	24	25	26	27	28	29	30	31	Monatssumme mm	Monatssumme % d. Norm.	Abweichung v. d. Norm.	Zahl der Tage mit Niederschl. ≥0.1	≥1.0	✳ ≥0.1	⊠
March bis Enns	Wien bis Kamp	~~Eggenburg~~ +	~~325~~	.	0.8	.	.	.	0.5	0.9	2.3	1.4	.	.	.	7.2	1.3	.	4.3	.	0.7	.	.	5.9	.	.	0.7	.	.	.	0.4	.	0.5	0.5	27.4	137	+7	14	6	6	13
		Fahndorf	330	0.3	.	.	0.6	1.2	7.2	1.7	0.8	1.1	0.7	.	.	7.2	0.9	.	2.3	.	.	.	.	0.5	.	.	3.4	.	.	.	0.2	.	.	2.2	17.7	74	−6	15	8	8	12
		Absdorf-Hippersdorf	183	4.0	0.4	.	0.7	0.4	.	0.6	0.8	0.8	.	.	.	3.6	.	0.2	2.8	.	1.0	.	0.2	9.8	.	.	3.5	.	.	.	1.1	.	.	2.0	37.3			16	8	9	12
		Enzersdorf i. Tale	265	0.9	2.7	.	0.3	0.6	0.4	3.0	0.8	1.6	0.4	.	.	1.7	5.4	.	4.2	.	0.9	.	0.3	7.0	.	0.1	2.2	.	.	.	1.2	.	1.6	.	35.3	136	+9	19	10	10	
		Ober-Mallebern	195	1.2	3.5	.	0.3	0.3	0.6	2.4	.	1.6	.	1.0	.	3.2	3.3	.	5.0	.	1.1	.	0.1	4.5	0.1	.	2.4	.	.	.	.	.	3.5	2.2	36.3			18	13	8	
		Stockerau	175	1.5	3.0	.	0.2	0.4	.	2.3	1.5	0.8	.	.	.	2.6	2.8	.	3.2	.	0.6	.	.	6.0	.	.	.	.	.	.	2.0	.	.	1.6	28.5			14	10	7	
		Weidling	190	1.7	6.7	.	0.3	.	.	(6.9)	1.5	0.6	.	.	.	8.3	3.9	.	4.7	.	2.4	.	1.6	23.2	.	.	2.0	.	.	.	5.8	.	0.6	4.8	74.1	168	+30	16	13	7	13
		Wien XIX., Hh. Warte	203	2.7	6.0	0.0	0.7	0.4	0.3	5.8	1.2	0.5	2.3	.	0.0	7.0	3.9	0.4	3.6	.	2.0	.	0.8	16.1	.	0.4	0.1	.	.	0.0	3.6	0.0	0.5	2.4	58.1	145	+18	21	11	9	13
	Wien	Rekawinkel	363	2.0	2.0	6.0	1.6	2.0	1.0	4.3	3.0	.	.	.	.	3.2	0.6	.	.	.	.	.	3.0	20.0	.	.	2.0	.	.	.	2.5	.	.	6.1	59.3	145	+18	15	14	10	15
		Mariabrunn	224	1.1	3.8	0.4	0.6	0.3	0.0	5.4	1.8	0.2	0.2	0.3	.	4.5	1.5	0.2	1.8	.	0.8	.	0.4	20.9	.	0.2	1.0	.	.	.	3.5	.	0.1	3.8	52.8	126	+11	22	11	10	14
		Wien XV., Westbahnh.	203	4.0	5.1	.	0.2	0.1	0.1	7.1	1.4	0.7	.	.	.	5.0	1.5	0.3	2.0	.	1.2	.	0.3	11.5	.	.	0.1	.	.	.	3.5	.	0.1	1.7	45.9			19	11	8	12
	D.	Gr.-Enzersdorf (Lobau)	155	.	2.0	.	.	.	.	4.0	.	.	.	.	.	4.0	2.2	.	.	.	.	.	.	11.0	.	.	.	.	.	.	5.3	.	.	2.2	30.7			7	7	2	
	Schwechat	Hochstraß	570	2.2	8.1	1.7	2.3	1.3	0.3	2.6	1.9	.	.	.	.	3.5	1.3	0.2	1.4	.	0.4	.	0.6	12.5	0.2	0.1	1.7	0.4	.	.	1.5	.	0.4	8.9	53.5			22	14	12	22
		Baden (Stadtpk.)	229	0.6	6.2	0.1	0.1	0.1	.	5.6	2.4	.	.	0.5	.	3.4	0.9	.	0.8	.	0.4	.	0.1	14.2	.	0.1	0.0	.	0.0	.	1.4	.	.	3.7	40.6	80	−10	17	7	8	
		Gaaden	300	1.2	7.0	.	0.6	.	.	6.3	1.9	.	.	.	.	3.7	1.2	.	1.3	.	.	.	.	10.5	.	.	.	.	.	.	2.5	.	.	2.0	37.6			11	10	9	12
		Achau	170	.	.	.	.	0.2	.	0.5	1.6	.	.	.	.	2.3	1.1	.	0.4	.	0.6	.	.	2.0	.	.	.	.	.	.	1.8	.	.	0.8	11.3	42	−16	10	5	3	
		Furth	508	2.9	11.2	1.3	2.5	0.8	0.2	3.6	2.3	.	.	.	.	.	.	0.5	0.6	.	1.9	.	3.2	18.4	.	1.2	4.9	.	.	.	2.3	.	0.5	9.1	73.4			18	13	12	19
		Berndorf	306	0.0	(7.0)	1.6	(2.0)	.	.	2.8	1.6	.	.	.	.	2.1	.	.	.	.	1.1	.	0.5	8.4	.	.	.	.	.	.	0.7	.	.	3.4	31.2	77	−13	11	9	4	13
	Schwechat bis March	Breitenfurt	323	.	15.5	1.8	2.3	0.6	1.4	11.2	1.8	0.6	.	.	.	2.9	1.2	.	2.1	0.4	0.9	.	0.8	24.4	.	0.9	1.5	.	.	.	3.3	.	.	5.7	79.3	150	+26	19	13	10	16
		Gutenstein	482	2.0	13.1	0.9	0.5	0.1	.	11.9	1.9	0.2	.	.	.	5.5	0.1	0.7	1.1	.	7.2	.	1.6	14.8	0.1	.	2.5	.	.	.	1.1	.	1.1	6.5	77.9	87	−11	20	13	14	19
		Dreistetten	520	1.2	5.4	.	.	.	.	7.5	1.6	.	.	.	.	7.2	.	.	.	.	1.0	.	0.5	5.2	.	.	.	.	.	.	0.5	.	.	1.8	25.9	58	−19	10	8	5	13
		Mitterndorf	183	0.3	0.2	.	0.1	0.6	.	4.0	1.2	0.2	.	.	.	2.4	0.7	0.4	.	.	0.5	.	0.2	1.5	0.3	.	.	.	.	.	0.8	.	.	.	13.4			15	4	7	
		Fischamend	154	0.6	0.9	.	.	.	.	9.5	0.7	.	.	.	.	5.9	1.8	1.9	0.7	.	2.0	.	.	6.9	.	.	.	.	.	.	4.7	.	0.9	.	36.5			12	7	4	12
		Orth a. d. Donau	145	.	.	.	.	.	.	10.2	0.8	.	.	.	.	3.5	.	.	.	.	4.2	.	.	(3.0)	.	.	.	.	.	.	4.6	.	(1.0)	.	27.3	98	−1	7	6	2	
		Hainburg	198	0.0	2.7	.	.	.	.	11.6	0.0	.	.	.	.	4.8	.	.	.	.	4.5	.	.	2.6	0.0	.	0.6	.	.	.	15.7	.	0.8	.	42.7			8	6	2	15
		Wolkersdorf	176	.	2.8	.	.	.	.	4.7	.	1.6	.	.	.	14.4	.	.	1.8	.	3.6	.	1.6	16.2	.	.	0.8	.	.	.	6.2	.	(2.0)	.	55.1			11	10	3	12
		Königsbrunn	210	0.0	4.8	.	.	1.2	.	(5.0)	0.0	(2.0)	.	.	.	1.8	0.0	.	.	0.0	2.5	.	.	2.0	0.0	0.0	.	.	.	.	3.0	.	2.3	.	24.6			9	9	4	
March	Thaya	Vitis	520	5.2	16.4	.	0.9	1.9	.	7.2	.	4.0	2.0	.	.	7.5	2.5	.	3.0	.	2.6	.	7.2	14.8	.	.	.	.	.	.	2.6	.	1.8	0.9	74.5	186	+35	16	14	11	22
		Allentsteig	530	1.6	4.4	0.6	1.1	0.6	0.7	2.4	0.7	1.9	0.6	.	.	5.7	.	2.0	2.0	.	7.3	.	0.8	6.7	.	.	0.0	.	.	.	0.7	.	0.5	.	34.3	107	+2	18	10	13	
		Waldhofen a. d. Thaya	510	10.2	6.6	2.3	1.2	0.8	0.8	6.6	0.5	1.2	1.0	0.5	.	9.5	2.4	.	2.5	.	7.6	.	0.8	(10.0)	.	.	.	.	.	.	0.5	.	0.4	0.7	60.1			20	12	14	14
		Dobersberg	465	7.5	2.8	0.3	0.1	0.6	0.7	1.4	1.6	1.1	0.4	.	0.2	4.5	3.5	0.3	3.7	.	3.0	.	0.7	5.9	.	0.5	.	.	0.4	.	0.5	.	4.5	0.2	37.8	86	−6	23	11	16	15
		Weikertschlag	430	1.1	0.8	.	.	.	.	1.3	.	.	.	.	.	6.2	6.3	.	8.4	.	4.8	.	0.4	2.1	.	.	.	.	.	.	3.1	0.6	.	0.2	35.3			12	8	4	14
		Groß-Siegharts	530	1.5	0.7	0.6	0.2	0.2	0.1	0.3	0.4	1.5	1.2	.	.	5.5	2.0	0.2	5.6	0.2	0.6	.	0.7	7.4	0.2	.	0.2	.	.	.	0.5	0.7	0.5	0.8	31.2	92	−3	24	7	15	15
		Hardegg	290	1.4	1.2	0.0	0.0	0.0	0.0	1.9	2.0	1.3	.	.	.	3.7	3.0	.	3.1	.	2.7	.	.	5.0	.	.	.	.	.	.	.	.	6.5	0.0	31.2			11	11	5	
		Sallapulka	465	1.0	.	.	.	.	.	6.4	.	2.2	.	.	.	18.3	13.1	.	2.4	.	.	.	.	6.8	.	.	.	.	.	.	.	.	3.7	.	53.9	180	+24	8	8	5	
		Zellerndorf	232	.	.	.	.	.	0.1	1.3	0.8	.	.	.	.	(5.0)	4.0	.	(4.0)	.	.	.	.	3.6	.	.	.	.	.	.	.	.	2.0	.	20.8			8	6	3	
		Retz	264	.	0.6	0.1	.	0.2	0.3	1.5	2.3	2.0	0.4	.	.	2.8	3.2	.	4.0	.	7.3	.	.	6.6	.	.	0.2	.	.	.	.	.	2.7	0.4	28.6	136	+8	16	9	7	12
		Mailberg	217	1.7	.	.	.	1.8	0.9	2.1	0.8	.	.	.	.	7.2	5.4	.	2.8	.	.	.	.	2.1	.	.	1.2	.	.	.	2.8	.	.	.	28.8	125	+6	11	9	5	
		Alt-Ruppersdorf	285	(1.0)	3.8	.	.	.	.	9.3	.	7.6	.	.	.	8.4	6.2	.	2.6	.	2.3	.	.	7.4	.	.	2.4	.	.	.	1.7	.	7.0	0.6	60.3	208	+31	13	12	4	
	Mündung bis Thaya	Hohenau (Hauptsch.)	155	.	.	.	.	.	.	6.9	1.3	0.5	.	.	.	7.0	4.5	.	3.6	.	6.9	.	.	1.3	.	.	1.0	.	.	.	11.3	.	7.3	.	45.6			11	10	3	
		Eichenbrunn	++ ~~260~~	.	6.0	.	.	1.0		4.0	1.5	1.4	.	.	.	1.6	6.0	.	4.0	0.8	.	.	0.1	9.4	.	.	1.3	.	.	.	0.9	.	5.6	1.1	43.7			16	11	6	13
		Ernstbrunn	293	2.8	9.8	.	0.7	0.8	0.8	9.6	1.1	1.9	0.2	.	.	3.1	5.6	.	4.6	.	7.3	.	0.2	15.0	.	0.4	1.8	.	.	.	2.5	.	5.2	2.7	68.1	206	+35	20	14	10	16
		Mistelbach	228	.	3.4	.	.	0.9	.	4.4	1.2	0.3	.	.	0.1	3.1	5.8	.	3.7	.	2.2	.	0.5	7.8	.	0.2	.	.	.	.	6.3	.	6.7	1.3	47.9	165	+19	16	11	7	
		Poysdorf	210	1.4	3.6	.	0.1	0.5	0.4	5.4	1.2	0.7	.	.	.	3.8	5.0	.	2.2	.	2.8	.	.	3.6	.	0.3	0.6	.	.	.	3.2	.	8.5	0.3	43.6			18	11	10	14
		Dürnkrut	163	.	(2.0)	.	.	(0.4)	.	7.2	0.2	.	0.6	.	.	4.8	3.7	.	2.7	.	4.6	.	0.5	1.1	.	.	0.4	.	.	.	11.9	.	3.2	1.6	44.9	160	+17	15	10	5	
		Neubau-Kreuzstetten	255	3.0	2.7	.	0.2	0.4	.	3.5	0.6	1.5	.	.	.	4.7	5.2	.	3.4	.	2.0	.	0.3	4.9	.	.	0.5	.	.	.	5.2	.	5.9	1.1	44.5	159	+17	17	12	8	14
		Matzen	186	1.1	2.0	.	.	1.1	0.8	8.2	1.8	2.0	0.1	.	.	4.3	3.5	.	3.4	.	3.4	.	0.2	4.5	.	.	0.5	.	.	.	8.0	.	2.1	1.5	48.5	167	+20	18	14	8	14
		Marchegg	141	1.5	(2.0)	.	1.6	.	.	15.7	(1.0)	.	.	.	.	9.7		.	3.3	.	3.3	.	.	(4.0)	.	.	0.4	.	.	.	13.6	.	.	2.4	56.5			13	12	5	13

+ Sigmundsherberg 436
++ 290

Tägliche Niederschlagshöhen in Millimetern, gemessen um 7 Uhr morgens

Januar

Flußgebiet		Ort	Seehöhe m	1	2	3	4	5	6	7	8	9	10	11	12	13	14	15	16	17	18	19	20	21	22	23	24	25	26	27	28	29	30	31	Monatssumme mm	% d. Norm.	Abweichung v. d. Norm.	Zahl der Tage mit Niederschl. ≧0.1	≧1.0	Schnee ≧0.1	Schneedecke
Leitha	Schwarza	Rohr i. Gebirge	692	5.7	16.2	2.7	.	.	.	10.3	.	.	.	.	.	15.0	.	0.2	2.2	.	10.7	.	3.6	(78.0)	.	.	0.6	.	.	.	2.3	.	2.0	7.3	100.6	123	+17.9	14	13	10	31
		Schwarzau	618	.	15.1	7.5	0.7	.	.	14.2	2.6	.	.	.	.	7.2	.	0.7	.	0.1	6.4	.	6.7	14.5	.	.	7.8	.	.	.	1.8	.	2.9	6.6	84.4			15	12	10	20
		Naßwald	710	.	4.5	3.1	0.8	0.1	.	7.6	0.3	0.2	.	.	0.2	7.7	.	.	0.2	.	4.7	.	5.6	4.7	.	.	7.6	.	.	.	4.3	.	1.9	7.7	58.3	72	-23	17	11	13	26
		Reichenau	487	.	4.2	2.5	.	.	.	6.1	7.5	.	0.3	.	.	2.0	.	0.4	1.3	0.4	2.1	.	2.6	9.1	.	.	0.2	.	.	.	0.5	.	0.3	4.4	40.0	71	-7.5	16	10	6	13
		Semmering, Südb. Hot.	1000	0.6	2.8	2.0	0.5	.	.	3.4	0.4	.	0.2	.	.	2.5	.	0.7	.	.	.	.	1.2	3.3	.	.	.	.	.	.	1.4	.	2.2	3.0	24.3	42	-3.2	14	9	12	31
		Pottschach	402	.	2.8	.	.	.	.	0.2	0.1	.	.	.	.	.	.	.	.	.	.	.	0.2	0.7	.	.	.	.	.	.	.	.	.	2.8	6.7	15	-3.1	6	2	4	12
		Puchberg	582	1.0	0.5	2.6	0.8	0.2	0.3	1.6.0	4.0	0.1	.	.	0.2	3.2	.	1.0	1.0	0.3	6.2	0.7	2.0	10.7	0.2	6.6	7.3	.	0.2	0.2	2.5	0.2	2.0	6.8	114			27	15	20	25
		Neunkirchen	368	.	1.0	.	.	.	.	0.1	0.6	.	.	.	.	0.1	.	.	.	.	2.3	.	.	0.4	.	.	.	.	.	.	0.7	.	.	0.7	6.6	20	-2.6	1	2	4	
		Mariensee 330	772	0.2	0.7	2.0	0.3	0.2	0.1	0.3	0.2	.	0.6	.	.	4.2	.	0.6	.	.	.	.	0.2	0.6	.	.	.	.	.	.	2.4	.	0.0	1.3	8.3	23	-23	15	3	12	31
		Kirchberg a. Wechsel ~~377~~		.	1.5	0.5	.	.	0.5	0.1	0.9	.	.	.	.	.	.	.	.	.	.	.	.	0.8	0.0	.	.	.	.	.	0.5	.	.	(1.5)	4.8			5	2	4	13
		Bromberg	420	.	.	.	0.3	.	.	.	0.7	.	.	.	.	.	.	.	.	.	0.1	.	.	3.1	.	.	1.3	.	.	.	.	.	.	1.9	7.8	22	-2.5	5	2	3	13
	Leitha	Wiener Neustadt	263	.	.	.	.	.	.	1.5	1.2	.	.	.	.	0.9	.	0.5	.	.	.	.	.	0.8	.	.	.	.	.	.	0.1	.	.	1.8	7.5	25	-2.2	7	3	2	11
		Deutsch-Brodersdorf	191	.	.	.	0.1	4.3	.	3.4	0.7	.	.	.	.	2.8	.	.	.	.	0.2	.	.	0.1	.	.	.	.	.	.	0.2	.	.	.	8.5	23	-2.8	6	2	4	11
		Sommerein	190	.	.	.	1.3	.	.	(7.0.0)		.	.	.	.	4.7	1.0	.	.	.	(2.0)	.	.	1.9	.	.	.	.	.	.	2.3	.	.	.	23.0			7	7	2	
		Bruck a. d. Leitha	157	0.0	.	.	.	.	.	(12.0)	.	.	.	.	.	6.2	0.6	.	0.3	.	1.9	.	.	3.6	.	.	.	.	.	.	12.5	.	.	0.5	38.2			8	5	7	13
		Zurndorf	144	1.5	4.3	.	.	.	0.6	8.4	8.4	0.4	.	.	.	4.1	.	0.4	3.7	.	.	.	.	0.3	.	.	.	3.7	.	.	.	8.3	.	1.3	0.5	34.6			14	7	7	14
Neusiedler See	Wulka	Forchtenau	357	.	.	.	.	0.8	7.1	7.0	0.8	.	.	.	.	2.7	.	.	.	.	.	.	.	7.4	.	.	.	.	.	.	1.5	.	.	.	9.3			6	5	3	14
		Zillingtal	229	.	.	.	.	.	3.2		0.6	.	.	.	.	1.3	.	.	.	.	.	.	.	.	.	.	.	.	.	.	.	.	.	2.7	6.4			5	3	3	
		Eisenstadt	200	.	0.0	.	0.0	1.2	.	5.8	0.4	.	.	.	.	2.8	.	.	.	.	.	.	.	5.2	.	.	0.2	.	.	.	0.3	.	0.0	.	15.9			7	4	2	
	Neusiedler See	~~Donnerskirchen-Seeh.~~	~~119~~							11.4	0.3	.	0.2	.	.	0.1	.	0.2	0.6	.	.	.	.	5.4	.	.	.	.	.	.	2.1	.	.	.	20.3			8	3	3	
		Neusiedl a. See	133	0.7	1.7	.	.	0.8	.	12.4	.	0.3	.	.	.	4.5	0.2	.	1.3	.	1.4	.	.	0.6	.	.	.	0.7	.	.	.	3.1	.	0.3	.	28.7			13	6	5	
		~~Podersdorf~~ ++	~~122~~	2.4	1.9	.	.	1.1	.	8.4	.	.	.	.	.	2.1	.	.	.	.	2.8	.	.	.	.	.	.	.	.	.	3.1	.	.	0.6	25.2			8	7	4	
		Mörbisch	118	.	0.6	.	.	0.6	0.4	5.1	.	.	.	.	.	2.2	.	.	.	.	.	.	.	0.4	.	.	.	.	.	.	0.8	.	.	.	10.8			7	2	4	
		Apetlon	121	.	2.1	.	.	0.7	.	6.2	.	.	.	.	.	5.4	.	.	0.3	.	.	.	.	.	.	.	.	1.1	.	.	2.1	1.4	.	.	27.3	53	-1.5	1	6	3	
Raab	Raab	Weiz	477	.	.	4.6	.	.	.	.	.	.	0.5	0.0	.	.	.	.	.	.	.	.	.	.	.	.	.	.	.	.	1.6	.	.	.	12.7	47	-7.9	3	3	3	7.3
		Schöckel (Stubenb. Hs.)	1446	.	.	4.2	.	1.0	.	0.1	.	.	5.5	.	.	.	.	.	.	0.8	.	.	.	0.3	.	.	.	.	.	.	0.8	.	0.4	0.3	13.0			7	3	0	11
		Laßnitzhöhe	555	.	.	1.5	.	.	.	.	.	.	1.2	.	.	.	.	.	.	.	.	.	.	.	.	.	.	.	.	.	0.8	.	.	.	2.5			3	2	3	25
		Riegersburg	370	.	.	0.4	.	.	.	.	.	.	0.7	.	.	.	.	.	2.0	.	.	.	.	.	.	.	.	.	.	.	4.0	.	.	.	15.9	45	-7.2	4	3	2	2
		Doiber	250	.	.	0.1	.	0.7	.	.	.	.	1.6	.	.	.	.	.	2.6	.	7.3	.	.	.	.	.	.	.	.	.	5.0	.	.	.	17.7			6	4	3	7.6
	Lafnitz	St. Jakob	915	.	.	1.3	1.2	.	0.3	2.4	.	.	2.1	0.3	.	.	.	.	.	.	.	.	.	.	0.6	.	.	.	.	.	1.7	.	.	2.1	13.2			9	6	9	
		Vorau	660	.	.	.	.	.	.	.	.	.	4.2	.	.	.	.	.	.	.	.	.	.	.	.	.	.	.	.	.	2.0	.	.	.	6.2	18	-2.8	2	2	2	3
		Masenberg	1272	0.2	0.1	0.6	.	.	.	0.2	0.3	.	4.6	.	.	.	.	0.3	.	.	.	.	.	.	.	.	.	.	.	.	7.0	.	7.2	0.6	9.7			10	3	9	31
		Wörtherberg	409	.	.	2.4	.	.	.	.	.	.	2.5	.	.	.	.	.	.	.	.	.	.	.	.	.	.	.	.	.	5.4	.	.	1.3	11.6			4	4	4	14
		Waltersdorf	289	.	.	0.3	.	.	.	.	.	.	1.3	0.1	.	.	.	.	0.4	.	0.2	.	.	.	.	.	.	.	.	.	4.7	.	.	0.6	13.3	48	-7.5	7	2	3	17
		Stuhleck	1750	3.1	5.6	3.7	1.4	.	.	.	.	.	4.2	.	.	2.3	3.7	.	.	.	6.7	.	.	6.2	3.3	7.8	.	11.4	.	.	8.3	.	6.2	5.1	8.3.3			15	15	15	
		Birkfeld	623	.	.	0.5	.	.	.	0.7	0.7	.	4.2	.	.	.	.	1.0	.	.	0.5	.	.	.	.	.	.	.	.	.	2.1	.	0.7	.	9.2	30	-2.2	4	3	5	3.0
		St. Johann b. Herberst.	450	.	.	1.1	.	.	.	.	.	.	1.6	.	.	.	.	.	.	.	0.5	.	.	.	.	.	.	.	.	.	2.3	.	.	.	7.6	40	-7.7	3	3	3	13
		Simmelkirchen	327	.	.	0.3	.	.	.	.	.	.	1.2	.	.	.	.	.	.	.	.	.	.	.	.	.	.	.	.	.	3.6	.	.	.	7.8	39	-7.8	3	2	3	3.1
		Fürstenfeld	276	.	.	0.1	.	.	.	.	.	.	1.5	0.0	.	.	.	.	1.0	.	0.7	.	0.0	.	.	.	.	.	.	.	5.0	.	0.0	0.5	7.4.8			6	3	3	7.4
	Pinka	Thalbergerschwaig	1300	.	1.1	7.4	2.7	1.5	0.4	0.3	.	.	2.4	.	.	0.4	.	0.6	.	.	.	.	.	7.7	.	.	.	.	.	.	3.7	.	7.5	1.3	20.3			13	3	12	
		Pinkafeld	400	.	0.7	.	.	.	0.3	0.1	0.7	.	2.5	.	.	.	.	.	.	.	0.3	.	.	.	2.7	.	0.3	.	.	.	4.6	.	0.2	0.5	10.3			11	2	8	
		Tatzmannsdorf	350	.	.	0.2	.	.	.	.	.	.	.	.	.	.	.	.	.	.	.	.	.	.	.	2.7	.	.	.	.	4.5	.	.	.	13.4	46	-7.6	3	2	7	
		~~Bernstein~~ ×	~~619~~			1.4	.	.	0.0	.	.	.	4.6	.	.	.	.	.	.	.	0.4	.	.	.	0.7	.	.	.	0.7	.	6.1	.	.	.	13.3			6	3	3	
		Gr. Petersdorf	315	.	.	2.0	.	.	.	.	.	.	2.3	.	.	.	.	.	.	.	.	.	.	.	.	.	.	.	.	.	6.0	.	.	.	10.0			3	3	2	7.6
		Kohfidisch	260	.	.	0.7	.	.	.	.	.	.	6.2	.	.	.	.	.	.	0.4	.	.	0.5	.	.	.	.	.	.	.	6.7	.	.	.	7.4.6			5	2	2	
		Eberau	215	.	0.2		0.1	0.1	.	.	.	.	6.3	.	.	.	.	.	.	0.4	.	.	0.8	.	.	.	.	.	.	.	6.5	.	.	.	7.4.8			8	2	3	7.0
	G. B.	Güssing	225	.	.	7.4	.	.	.	.	.	.	.	.	.	.	.	.	.	.	.	.	.	.	.	.	.	.	.	.	4.5	.	.	.	5.3			3	2	7	
		Krumbach	516	0.2	.	7.4	.	0.7	.	0.3	.	.	.	.	.	.	.	.	.	.	7.3	.	.	.	.	.	.	.	.	.	2.5	.	.	1.1	7.5	27	-2.3	7	4	6	

+ Pürbach 724 × Rotenturm 309

++ Mönchhof 728

1938 **Tägliche Niederschlagshöhen in Millimetern, gemessen um 7 Uhr morgens** Januar

Flußgebiet		Ort	Seehöhe m	1	2	3	4	5	6	7	8	9	10	11	12	13	14	15	16	17	18	19	20	21	22	23	24	25	26	27	28	29	30	31	Monatssumme mm	% d. Norm.	Abweichung v. d. Norm.	Zahl der Tage mit Niederschl. ≥0.1	≥1.0	≥0.1	▨
Raab	Güns	Hochstraß	420	.	.	.	.	.	.	.	.	.	14	.	.	.	.	.	.	.	.	.	.	.	.	.	09	.	.	.	48	.	.	.	63			3	2	.	12
		Geschriebenstein	—	.	.	.	.	.	.	.	.	.	.	.	.	.	.	.	.	.	42	.	.	.	.	.	.	.	.	.	47	.	.	.	89			2	2	7	17
		Rechnitz 660	354	.	.	41	.	05	06	.	.	.	57	.	.	.	.	.	.	02	01	.	.	02	.	07	07	.	.	.	79	.	.	.	197			10	3	3	
	Rabnitz	Kobersdorf	240		01		.	03	.	16	.	.									37		.	61	.	.	18	.	.	.	41	.	03	02	118			9	5	4	
		~~Lutzmannsdorf~~ +	—	.	.	.	.	09		23	.	.									09		.	.	.	.	.	.	.	.	34	.	.	.	75			4	2	2	
		Draßmarkt	341	.	.	.	.	.	.	.	.	.	.	.	.	.	.	.	.	.	.	.	00	35	.	.	.	.	.	.	40	.	.	.	75			2	2	.	
		~~Nikisch~~ ++	~~228~~	.	03	.	.	.	.	.	.	.	.	.	.	.	.	.	.	.	.	.	.	.	.	.	.	.	.	.	.	.	.	03			1	0	1	
		Schattendorf	245		.	.	.		(70)			.	.		.	165	.	.	.	.	.	.	.	17	.	.	.	.	.	.	20	.	.	.	272			6	4	7	
Drau	Mur	Muhr	1107	.	.	.	.	.	.	06	.	.	.	.	02	04	.	06	20	.	13	.	18	.	.	.	.	.	.	65	07	14	38	252			11	6	10	31
		Rieding-Wald	1336	.	.	21	.	.	.	09	02	.	00	.	00	50	.	.	19	30	.	.	69	37	.	.	.	.	.	.	19	06	69	107	357			12	10	11	31
		St. Michael i. L.	1040	.	.	.	.	.	.	12	.	.	.	.	.	50	.	.	45	.	50	.	15	.	.	.	.	.	.	.	60	.	65	.	237	56	-23	7	7	6	31
		Tweng	1235	.	.	.	.	.	.	23	03	.	.	.	.	25	.	30	120	.	.	.	36	13	.	.	.	.	.	.	03	.	110	.	345			9	8	7	31
		Göriach	1210	.	10	.	.	.	.	12	.	.	16	.	.	.	20	07	38	.	20	.	.	.	.	.	.	.	.	.	37	.	60	.	234	42	-33	9	8	6	29
		Tamsweg	1021	.	.	.	.	.	.	.	.	.	.	.	.	.	20	.	40	.	.	.	.	.	.	.	.	.	.	.	27	.	07	08	202	45	-25	5	4	4	31
		Thomathal	1090	.	.	.	.	.	.	.	.	.	.	.	.	.	.	.	69	.	.	00	00	.	.	.	.	.	.	.	58	.	48	.	175	45	-21	3	3	3	31
		Paal	925	.	.	00	.	.	.	.	.	.	00	.	.	.	.	.	56	.	.	.	.	.	.	.	.	.	.	.	63	.	38	.	157	44	-28	3	3	3	
		Murau	825	.	.	03	.	.	.	09	.	.	04	.	.	.	.	.	.	.	.	.	.	.	.	.	.	.	.	.	47	.	32	24	104	26	-28	6	2	6	
		Seethal	1210	.	02	05	.	.	.	.	.	.	.	.	06	.	.	07	.	.	.	.	.	.	.	01	.	.	.	.	42	.	07	31	182	33	-27	8	3	7	31
		Schöder	898	.	.	05	.	.	.	.	.	.	.	.	05	.	.	10	.	05	05	.	05	10	.	.	.	.	.	.	.	.	15	.	60			8	2	2	
		Katsch	750	.	.	.	.	.	.	05	06	.	15	.	.	.	.	.	.	.	.	.	.	.	.	.	.	.	.	.	33	.	27	05	85			6	3	6	
		St. Lambrecht	1072	.	.	04	.	.	.	04	06	.	03	.	.	.	.	12	21	.	.	.	.	.	.	.	.	.	.	.	58	.	30	14	172	57	-77	9	5	8	31
		St. Johann a. Tauern	1053	.	.	10	.	.	.	20	17	.	57	03	.	16	.	19	24	07	12	.	14	02	.	.	.	.	.	.	42	.	67	22	320	73	-12	15	12	13	31
		Mahralpe	1200	27	.	32	30	.	.	05	37	.	67	.	11	55	07	22	31	13	03	.	49	40	14	.	.	.	.	33	19	36	209	842			20	17	17	31
		Pusterwald	1072	.	.	13	.	.	.	.	04	06	43	.	.	21	.	25	31	02	25	.	12	00	.	.	.	.	.	.	45	08	16	25	323			12	10	11	31
		~~Secteler Hütte~~ x	~~801~~	.	.	05	.	.	.	13	10	.	60	.	.	07	.	02	.	05	.	.	03	.	.	.	.	.	.	.	43	.	08	08	156	52	-14	11	4	10	31
		Obdach 874	~~1752~~	.	.	00	.	.	.	.	.	.	07	.	.	.	.	.	.	.	.	.	.	.	.	.	.	.	.	.	35	.	12	08	62	20	-35	4	2	4	31
		Ingering	1149	.	.	.	.	.	31	.	52	.	23	.	61	.	.	67	.	.	.	.	.	16	.	.	.	.	.	.	32	43	.	31	256			9	9	8	31
		Knittelfeld	635	.	.	.	.	.	.	06	.	.	09	.	.	.	.	.	.	.	.	.	.	.	.	.	.	.	.	.	38	.	.	.	53	20	-22	3	1	3	25
		Kraubath	588	.	.	10	.	.	.	40	.	.	45	.	.	.	.	.	.	.	.	.	05	.	.	.	.	.	.	.	40	.	05	10	155			7	5	7	31
		Wald	849	.	13	16	13	12	.	62	33	.	42	.	.	.	19	24	46	.	30	.	26	12	04	.	21	.	.	.	22	.	12	12	125			11	11	15	31
		Mautern	713	16	24	26	.	00	.	56	54	.	61	.	.	47	.	45	79	56	06	18	.	31	.	25	.	.	.	.	16	.	12	15	121	126	+15	17	16	12	31
		Hochalpe	1178	.	15	28	.	.	.	25	.	.	65	.	.	.	.	.	.	.	.	.	.	20	.	.	.	.	.	.	58	.	39	30	274	34	-54	8	4	8	31
		Präbichl	1227	40	36	17	09	.	17	13	56	.	60	.	.	16	.	.	42	03	02	.	07	107	14	.	59	.	.	.	17	.	14	55	178	71	-40	19	15	16	31
		Trofaiach	659	.	.	11	.	.	.	42	44	.	66	.	.	.	.	.	18	.	.	.	.	11	.	10	.	.	.	.	19	.	01	05	234			10	8	8	31
		Leoben	532	.	.	.	.	.	.	03	12	.	42	.	.	.	.	04	02	.	04	.	09	00	.	00	.	.	.	.	17	.	13	04	137	19	-21	10	4	6	22
		Bruck a. d. Mur	487	.	.	.	.	.	.	11	03	.	12	.	.	.	.	04	.	.	.	.	.	02	.	.	.	.	.	.	19	.	06	09	72	11	-25	8	3	8	12
	Mur, Mürz	Mürzsteg	783	25	.	10	05	.	05	02	07	25	11	.	.	.	.	10	.	.	10	.	05	14	.	.	.	02	.	.	.	.	15	16	284	106	0	15	14	12	26
		Mürzzuschlag	672	10	04	13	.	.	.	18	23	03	04	00	.	13	00	05	.	.	12	00	07	14	00	.	.	.	.	.	17	00	13	21	123	49	-37	15	10	13	31
		Hohe Veitsch	1860	61	19	15	14	10	02	107	62	12	13	16	22	157	16	14	64	.	16	.	14	113	.	109	142	.	12	.	15	.	18	11	1128			25	25	25	31
		Großveitsch	700	16	24	13	.	.	.	25	24	03	13	.	.	15	.	18	13	.	18	.	.	10	.	.	.	.	.	.	12	.	18	11	176			15	12	13	31
		~~Aflenz~~ xx	~~765~~	27	.	27	07	16	20	150	18	12	21	03	01	150	.	14	15	.	14	.	16	12	18	.	.	.	07	16	.	15	16	130			12	11	12	31
		Buchberg	877	11	.	13	04	.	.	11	15	06	11	09	.	158	03	134	16	03	128	04	19	12	.	.	.	.	.	.	12	.	12	19	127			10	13	11	31
		Stanz	668	.	09	11	12	.	.	11	11	.	10	.	.	.	.	11	.	.	.	.	14	12	.	.	.	.	.	.	17	.	12	12	109	17	-24	12	10	11	
		Tragöß-Oberort	780	.	13	11	09	.	.	19	.	.	10	.	140	69	.	13	14	.	.	.	.	14	15	.	15	.	16	.	14	.	18	19	147			14	13	10	31
	Mur	Teichalpe	1200	.	.	17	.	.	.	.	17	.	12	.	.	.	.	.	.	.	.	.	.	.	.	.	.	.	.	16	.	12	15	167			6	4	6	31
		Frohnleiten	434	.	.	12	.	.	.	.	.	.	16	17	.	.	.	.	.	.	.	.	.	.	.	.	.	.	.	17	.	09	.	98			5	4	5	24
		Gleinalm	1589	.	.	.	.	.	.	.	04	11	18	13	.	.	.	.	.	.	.	.	04	.	.	.	.	.	.	19	.	.	.	179			6	4	6	31
		Pleschkogel	1017	.	.	10	.	.	.	.	.	.	14	04	.	.	.	.	.	.	.	.	.	.	.	.	.	.	.	10	.	.	.	78			4	3	4	31

+ Lutzmannsburg 204 x Secken 342
++ Gr. Warasdorf 242 xx Voisthalerhütte 1665

1938 **Tägliche Niederschlagshöhen in Millimetern, gemessen um 7 Uhr morgens** Januar

Flußgebiet		Ort	Seehöhe m	1	2	3	4	5	6	7	8	9	10	11	12	13	14	15	16	17	18	19	20	21	22	23	24	25	26	27	28	29	30	31	Monatssumme mm	% d. Norm.	Abweichung v. d. Norm.	Zahl der Tage mit Niederschl. ≥0.1	≥1.0	✳ ≥0.1	▨
Drau	Mur	Graz	365			0,9							6,2						0,6											1,5				9,2	31	-27	4	2	3	31
		~~Voitsberg~~ +	~~394~~			1,1							7,1										0,5							0,7				1,8			4	2	3	
		Salzstiegel	1553			7,8																	5,3											13,2			2	2	2	31
		Pack	1115			0,0	0,2						0,6					0,3												2,7		0,3	0,8	4,0			5	7	5	31
		Lankowitz	525			0,5							2,3						1,8										2,6				8,2	24	-25	4	3	3	27
		Ligist	392			0,5							4,1						7,3										3,4				15,4			4	3	3	
		Dobl	350										6,4																1,4			0,2	7,0			3	2	2	
	Mur, Sulm	Hebalm	1439										4,4							1,4			0,2						3,8				9,7			5	3	5	31
		Deutschlandsberg	372										6,2																				6,2	14	-38	7	7	7	31
		St. Nikolai im Sausal	344			0,9							7,7						2,7				2,3						5,0				16,9			5	4	3	31
		Stainz	340			0,9	0,2						6,0						2,7										3,3				12,3	23	-38	4	3	3	31
		~~Brendhütte~~ ++	1562				1,4						4,9						0,8				2,2						7,8				16,5			5	4	5	31
		Leutschach	352			0,8							7,8						4,4				7,5						11,0				25,5			5	4	3	
	Mur	St. Peter	277			0,0							7,0						7,0		0,4		0,1						3,4			0,0	12,3			5	3	2	
		Kirchbach	346			0,3	0,0						7,6						7,4		1,0		0,1						2,3				12,9	36	-23	6	4	1	31
		Gleichenberg	317			1,0							1,9						0,3		1,1		0,8						3,3				7,6	19	-26	6	4	2	25
		Radkersburg	206			0,7		0,7					(4,0)										4,4						7,1				16,9	34	-32	4	2	2	23
	Drau	Sillian	1095																1,7										7,0			0,0	8,7			2	2	2	31
		Innervillgraten	1375																0,9										2,8		1,3	0,9	5,9	14	-36	4	2	4	31
		Anras	1261													3,5													6,5		1,8	0,5	12,3			4	3	4	
	Isel	Prägraten	1303												1,2	3,3															4,6	3,4	12,7	30	-28	4	4	4	27
		Matrei in Osttirol	973							0,5			0,6			1,8	0,0												3,4		6,8	5,4	24,5	51	-22	6	4	6	28
		St. Jakob i. Defereg.	1379													2,2													5,5		6,2	4,2	17,2			4	4	4	27
		Kals	1321							2,0						7,3		0,5	1,2		0,3		1,2						3,5		6,5	7,5	30,6			9	7	7	27
		St. Johann im Walde	732													0,7			1,3										3,2		4,2	1,8	9,0	27	-32	5	4	4	25
	Drau	Lienz	667	.												0,3			2,4										3,5		0,8		7,0			4	2	2	31
		Iselsberg ×	~~1010~~	.												0,5			1,2										2,7			1,4	4,9	10	-44	4	2	4	32
		Oberdrauburg	610	.																									6,7		0,5		7,2	10	-62	2	1	2	22
		Greifenburg	626	.																									6,2		0,0		6,2			1	1	1	31
		Sachsenburg	561	.															1,3										9,4		1,4		12,0			3	3	2	32
	Moll	Heiligenblut	1275	.	.	.	.					3,8			6,4	15,2			5,7										10,2		10,6	3,8	68,3	137	+26	7	7	7	31
		Döllach	1004	.	.	.	.			0,7						3,9			7,0										4,4		3,7	3,5	15,1	37	-27	6	5	5	
		Stall ××	~~866~~	.	.	.	.									0,5			1,9										0,7		0,8	0,3	1,7,7			4	2	4	31
		Groß-Fragant	1750	.	.	.	.									3,2			2,2										6,5		3,6	3,1	13,4			5	5	5	31
		Mallnitz	1193	.	.	.	.			0,6	0,3					1,7			2,8										5,6		1,8	3,7	21,7	49	-24	7	5	7	31
		Obervellach	686	.	.	.	.				0,2					0,2			0,3		0,4								3,3		3,2		8,2	19	-35	6	2	2	31
		Teuchl	1260	.	.	.	.																						1,4		6,2		14,6			2	2	2	27
	Lieser	St. Peter i. Katschtale	1219	.	.	.	.												2,4				1,3						7,5		5,8		17,7			4	4	4	31
		Kremsalpe	1518	.	.	.	.			1,9	1,7								4,6	0,9			1,9	2,3					7,4		5,4	4,3	33,7			3	3	3	32
		Gmünd	732	.	.	.	.												2,4										6,5				8,9			2	2	2	27
		Millstätter Alpe	1446	.	.	.	.												2,8				0,5						7,3,8		7,6		17,7			4	3	4	31
		Radenthein	700	.	.	.	.												1,7										7,0		0,7		8,2			3	2	2	31
		Millstatt	610	.	.	.	.												0,4										8,7		0,3		9,4	28	-24	3	1	2	31
	Drau	Paternion	520	.	.	.	.												0,8										7,2,3		0,5		13,6			3	1	2	31
		Techendorf	936	.	.	.	.												1,2										7,7,8				19,0	33	-39	2	2	2	31
		Villach-Vassach	535	.	.	.	.												6,3										2,3,3		0,5		30,0	57	-23	3	2	3	31
		Bleiberg	927	.	.	.	.						0,0						10,4				2,0	0,0					2,1,7				32,7	47	-46	2	2	2	27
		Afritz-Gassen	740	.	.	.	.																						9,6				9,6			1	1	1	31

+ Eidexberg 535 × 1200
++ Brendlhütte ×× 820

Reichsamt für Wetterdienst
(Luftamt)
Reichsanstalt für Meteorologie
Meteorologisches Institut
Berlin (Ehem. Preußisches)

1938 **Tägliche Niederschlagshöhen in Millimetern, gemessen um 7 Uhr morgens** Januar

Fluß-gebiet		Ort	See-höhe m	1	2	3	4	5	6	7	8	9	10	11	12	13	14	15	16	17	18	19	20	21	22	23	24	25	26	27	28	29	30	31	Monatssumme mm	% d. Norm.	Abweichung v. d. Norm.	Zahl der Tage mit Niederschl. ≥0.1	≥1.0	✳ ≥0.1	▦
Drau	D.	Ossiach	518	.	.	.	.	.	.	.	.	.	.	.	.	.	.	.	27	.	.	.	.	.	.	.	.	.	.	16.1	.	.	.	188			2	2	2	31
	Gail	Obertilliach	1446	.	.	.	.	.	.	.	.	.	.	.	.	.	.	.	30	.	.	.	.	.	.	.	.	.	.	6.4	.	1.3	.	107	23	- 36	3	3	3	31
		Luggau	1179	.	.	.	.	.	.	.	.	.	.	.	.	.	.	.	27	.	.	.	.	.	.	.	.	.	.	7.2	.	1.4	.	113	17	- 55	3	3	3	31
		Kornat	1055	.	.	.	.	.	.	.	.	.	.	.	.	.	.	.	32	.	.	.	.	.	.	.	.	.	.	12.6	.	.	.	158			2	2	2	31
		Kötschach	708	.	.	.	.	.	.	.	.	.	.	.	.	.	.	.	.	.	.	.	.	.	.	.	.	.	.	4.3	.	.	.	43	6	- 73	1	1	1	31
		Waidegg	620	.	.	.	.	.	.	.	.	.	.	.	.	.	.	.	7.9	.	.	.	.	.	.	.	.	.	.	17.2	.	.	.	251	33	- 51	2	2	2	31
		Naßfeldhütte	1513	.	.	.	.	.	.	.	.	.	.	.	.	.	.	.	3.8	.	.	.	.	.	.	.	.	.	.	2.36	.	.	.	27.4			2	2	2	31
		Presseggen	575	.	.	.	.	.	.	.	.	.	.	.	.	.	.	.	7.4	.	.	.	.	.	.	.	.	.	.	13.2	.	0.0	.	206			2	2	2	31
		Feistritz a.d. Gail	620	.	.	.	.	.	.	.	.	.	.	.	.	.	.	.	14.3	.	.	.	.	.	.	.	.	.	.	21.7	.	0.4	.	364	61	- 24	3	2	3	31
		Arnoldstein	579	.	.	.	.	.	.	.	.	.	.	.	.	.	.	.	10.8	.	.	.	.	.	.	.	.	.	.	23.3	.	.	.	391	59	- 27	2	2	2	31
		Latschach	615	.	.	.	.	.	.	.	.	.	.	.	.	.	.	.	10.8	.	.	.	.	.	.	.	.	.	.	17.7	.	0.1	.	286			3	2	3	31
	Gurk bis Gail	Klagenfurterhütte	1663	.	.	.	1.0	0.2	0.4	0.1	0.5	0.6	2.9	0.7	.	.	.	.	3.6	.	.	.	.	0.3	.	.	.	.	.	.	3.2.9	.	2.9	1.3	329			13	6	13	31
		Kirschentheuer (Kapp.)	441	.	.	.	.	.	.	.	.	.	.	.	.	.	.	.	11.8	.	.	.	.	.	.	.	.	.	.	20.2	.	.	.	320	57	- 24	2	2	2	31
		Neu-St. Leonhard	700	.	.	.	.	.	.	.	.	.	2.0	.	.	.	.	.	13.5	.	.	.	.	.	.	.	.	.	.	45.8	.	.	.	611			3	3	3	31
		Seeberg	~~1910~~	.	.	0.6	.	.	.	.	.	.	2.8	.	.	.	.	.	16.4	.	.	.	.	.	.	.	.	.	.	36.4	0.6	2.6	.	594			6	4	6	31
		Hoch-Obir	2044	.	.	3.1	5.1	.	.	.	1.2	.	6.0	.	.	.	.	.	13.1	.	1.8	.	5.2	.	4.9	.	.	.	.	30.4	.	4.7	.	755	93	- 5	10	10	10	31
		Eisenkappel	558	.	.	.	.	.	.	.	.	.	4.8	.	.	.	.	.	12.0	.	.	.	.	.	.	.	.	.	.	27.2	.	.	.	440	67	- 22	3	3	3	31
	Gurk	Ebene-Reichenau	1059	.	.	.	.	.	.	.	.	.	.	.	.	.	.	.	1.9	.	.	.	.	0.0	.	.	.	.	.	.	3.4	.	0.9	.	62	13	- 29	3	2	3	31
		Sirnitz	833	.	.	.	.	.	.	.	.	.	.	.	.	.	.	.	2.7	.	.	.	.	.	.	.	.	.	.	4.7	.	0.6	.	80			3	2	3	31
		Weitensfeld	705	.	.	.	.	.	.	.	.	.	.	.	.	.	.	.	4.5	.	0.5	.	.	.	.	.	.	.	.	5.7	.	0.8	.	115	38	- 78	4	2	3	31
		Grades	863	.	.	1.3	.	.	.	.	.	.	1.7	.	.	.	.	.	2.2	.	.	.	.	.	.	.	.	.	.	3.9	.	1.6	.	107	41	- 15	5	5	5	31
		Neumarkt i. St.	836	.	.	0.9	.	.	.	0.1	0.1	.	2.1	.	.	0.0	.	0.5	0.9	.	0.2	.	.	.	.	.	.	.	3.6	.	0.9	0.4	97	36	- 17	10	2		31
		Friesach	620	.	.	1.5	.	.	.	.	.	.	.	.	.	.	.	.	1.5	.	.	.	.	.	.	.	.	.	.	4.0	.	.	1.5	85			4	4	3	31
		Althofen	728	.	.	.	.	.	.	.	.	.	.	.	.	.	.	.	.	.	.	.	.	.	.	.	.	.	.	5.2	.	.	.	52	26	- 75	1	1	1	31
		St. Margarethen	1080	.	.	0.4	.	.	.	.	.	.	.	.	.	.	.	.	1.6	.	.	.	.	.	.	.	.	.	.	4.6	.	.	1.5	81	26	- 24	4	3	4	31
		Knappenberg	~~1066~~	.	.	.	.	.	.	.	0.6	.	.	.	.	.	.	.	3.1	.	.	.	.	.	.	.	.	.	.	3.9	.	0.4	.	80			4	2	4	31
		Eberstein	570	.	.	.	.	.	.	.	.	.	.	.	.	.	.	.	4.0	.	0.8	.	.	.	.	.	.	.	.	4.7	.	1.1	.	106			4	3	2	31
		Freudenberg	480	.	.	.	.	.	.	.	.	.	.	.	.	.	.	.	3.9	.	.	.	.	.	.	.	.	.	.	11.8	.	.	.	157			2	2	2	31
		Radweg	634	.	.	.	.	.	.	.	.	.	.	.	.	.	.	.	6.0	.	.	.	.	.	.	.	.	.	.	9.7	.	.	.	157	40	- 23	2	2	2	31
		St. Veit a.d. Glan	480	.	.	.	0.0	.	.	.	.	.	0.2	.	.	.	.	.	4.5	.	0.8	.	.	.	.	.	.	.	.	8.7	.	.	.	136	40	- 20	4	2	3	31
		Dreifaltigkeit	~~1180~~	.	.	.	.	.	.	.	2.4	.	.	.	.	.	.	.	7.3	.	1.0	.	.	.	.	.	.	.	.	10.4	.	.	1.0	227			5	5	5	31
		Ulrichsberg	1015	.	.	.	.	.	.	.	.	.	0.0	.	.	.	.	.	0.7	.	0.0	.	.	.	.	.	.	.	.	20.6	.	.	.	213			2	1	2	31
		Pörtschach	464	.	.	.	.	.	.	.	.	.	.	.	.	.	.	.	5.6	.	.	.	.	.	.	.	.	.	.	12.7	.	.	.	183	51	- 18	2	2	2	31
		Klagenfurt	448	.	.	.	0.0	0.0	0.0	.	.	.	.	.	.	.	.	.	3.4	.	.	.	.	.	.	.	.	.	.	22.2	.	.	.	256	62	- 15	2	2	2	31
		Keutschach	530	.	.	.	.	.	.	.	.	.	.	.	.	.	.	.	0.2	.	.	.	.	.	.	.	.	.	.	21.4	.	.	.	216			2	1	2	31
		Radsberg	777	.	.	.	.	.	.	.	.	.	.	.	.	.	.	.	5.8	.	.	.	.	.	.	.	.	.	.	19.8	.	.	.	256			2	2	2	31
	Drau	Klopein	452	.	.	.	.	.	.	.	.	.	0.5	.	.	.	.	.	7.4	.	.	.	.	.	.	.	.	.	.	12.4	.	.	.	203			3	2	2	31
		Völkermarkt	461	.	.	.	.	.	.	.	.	.	0.6	.	.	.	.	.	3.8	.	0.6	.	.	.	.	.	.	.	.	8.0	.	.	.	130	28	- 33	4	2	3	31
		Petzen (Bleiburg. H.)	~~1875~~	.	.	.	.	1.9	.	.	.	.	5.8	.	.	.	.	.	14.1	.	.	.	3.2	.	.	.	.	.	.	17.3	.	2.1	.	464			6	6	6	31
		St. Michael o. Bleiberg	500	.	.	.	.	.	.	.	.	.	0.5	.	.	.	.	.	7.1	.	.	.	.	.	.	.	.	.	.	13.4	.	.	.	260			3	2	2	31
	Lavant	Reichenfels	~~844~~	.	.	.	.	.	.	.	.	.	0.7	.	.	.	.	.	.	.	.	.	.	.	.	.	.	.	.	3.6	.	.	.	43			2	1	2	31
		Preblau	792	.	.	0.4	.	.	.	.	.	.	1.3	.	.	.	.	.	0.8	.	0.4	.	.	.	.	.	.	.	.	4.4	.	0.2	.	75			6	2	6	31
		Preitenegg	1074	.	.	.	.	.	.	.	0.6	.	1.2	.	.	.	.	.	1.2	.	.	.	.	.	0.0	.	.	.	.	4.6	.	.	.	76			4	3	4	31
		Wolfsberg	447	.	.	.	.	.	.	.	.	.	0.2	.	.	.	.	.	.	.	.	.	.	.	.	.	.	.	.	5.3	.	.	.	55	19	- 23	2	1	2	31
		St. Ulrich	560	.	.	.	.	.	.	.	.	.	5.2	.	.	.	.	.	0.0	.	.	.	.	.	.	.	.	.	.	4.1	.	.	.	93			2	2	2	31
		Pustritz	788	.	.	.	.	.	.	.	.	.	.	.	.	.	.	.	.	.	.	.	.	.	.	.	.	.	.	6.7	.	.	.	67			1	1	1	31
		St. Paul	416	.	.	.	.	.	.	.	.	.	3.8	.	.	.	.	.	0.1	.	.	.	.	.	.	.	.	.	.	6.0	.	.	.	99	32	- 21	3	2	2	31

+ 1075 ++ 1034 ×1060 ×× 2000 ✳800

1938 **Tägliche Niederschlagshöhen in Millimetern, gemessen um 7 Uhr morgens** Februar

Flußgebiet		Ort	See-höhe m	1	2	3	4	5	6	7	8	9	10	11	12	13	14	15	16	17	18	19	20	21	22	23	24	25	26	27	28	29	30	31	Monatssumme mm	% d. Mittel	Abweichung v. d. Norm.	Zahl der Tage mit Niederschl. ≧0.1	≧1.0	Schnee ≧0.1	⊠
Elbe																																								
Moldau	Lainsitz	Weitra	599	·	·	·	·	·	·	·	·	·	·	4.6	·	·	1.7	·	·	·	·	·	·	·	·	·	·	·	·	·	·	·	·	6.3			2	2	1	5
		Gmünd	490	·	·	·	·	·	·	·	·	·	·	2.3	·	7.7	1.3	·	2.4	1.1	·	·	·	·	·	·	3.3	·	·	·	·	·	·	·	8.5			6	5	6	
		Heidenreichstein	560	·	·	·	0.8	·	·	·	·	·	·	4.2	0.8	1.9	0.8	·	1.8	3.7	·	·	·	·	·	·	2.3	·	·	·	·	·	·	·	16.3			8	5	6	
		Litschau	530	·	·	·	1.5	·	·	·	·	·	·	7.2	·	1.2	1.0	0.6	1.0	2.8	·	·	·	·	·	·	·	·	·	·	·	·	·	·	15.3	41	-22	7	6	6	5
Rhein																																								
Ill	Mündung bis Quelle	Vermunt	1750	0.4	7.8	2.2	0.8	·	·	·	·	·	1.0	2.3.4	14.1	13.0	5.7	2.4	·	·	·	·	·	·	·	·	·	·	·	·	0.5	·	·	·	96.7			11	8	10	28
		Gaschurn	964	0.4	7.7	6.8	·	·	·	·	·	·	0.7	3.0.3	2.1.0	13.6	2.3	7.3	·	·	·	·	·	·	·	·	·	·	·	·	·	·	·	·	84.6	157	+ 31	9	7	9	28
		Gargellen	1580	·	7.7	10.8	0.2	·	·	·	·	·	·	3.4.2	14.4	16.3	6.4	2.6	·	·	·	·	·	·	·	·	·	·	·	·	·	·	·	·	92.7	100	0	8	7	8	22
		Silbertal	889	·	4.7	4.6	·	·	·	·	·	·	·	2.5.0	15.9	21.1	5.3	·	·	·	·	·	·	·	·	·	·	·	·	·	·	·	·	·	77.2	129	+ 19	6	6	6	
		Tschagguns	684	·	5.2	3.5	0.6	·	·	·	·	·	2.2	1.5.6	9.5	16.7	6.8	0.8	·	·	·	·	·	·	·	·	·	·	·	·	·	·	·	·	60.3	99	- 1	9	7	8	28
		Langen a. Arlberg	1220	·	7.5	7.6	0.7	·	·	·	·	·	1.6	3.8.6	26.5	26.4	5.3	2.7	·	·	·	·	·	·	·	·	·	·	·	·	·	·	·	·	116.3	99	- 2	9	8	9	28
		Bludenz (Bürs)	590	·	3.4	3.0	·	·	·	·	·	·	·	2.8.5	20.7	20.7	8.7	0.2	·	·	·	·	·	·	·	·	·	·	·	·	·	4.4	·	·	·	82.0	156	+ 32	8	7	7	
		Lünersee	1969	1.4	7.8	3.5	2.1	·	·	·	·	·	2.8	1.9.5	12.2	13.6	8.4	5.7	·	·	·	·	·	·	·	·	·	·	·	·	·	1.8	·	·	·	93.2			11	11	11	28
		Fontanella	1100	·	·	13.9	·	2.5	·	·	·	·	2.7	3.2.0	49.3	45.8	12.3	2.3	·	·	·	·	·	·	·	·	·	·	·	·	·	·	·	·	156.8			9	9	8	28
		Thüringen	550	·	1.2	4.2	1.2	·	·	·	·	·	0.2	2.2.4	23.5	23.3	10.3	0.1	·	·	·	·	·	·	·	·	·	·	·	·	1.5	·	·	·	88.9	141	+ 26	10	8	6	28
		Feldkirch	479	·	1.0	3.1	·	·	·	·	·	·	0.7	1.2.8	15.7	7.9	6.0	0.0	·	·	·	·	·	·	·	·	·	·	·	·	1.3	·	·	·	50.7	106	+ 3	8	7	5	20
Rhein	Rhein	Meiningen	410	0.7	1.0	5.0	·	·	·	·	·	·	·	1.6.0	3.0	13.5	6.5	0.5	·	·	·	·	·	·	·	·	·	·	·	·	1.0	·	·	·	52.2	111	+ 5	9	4	6	
		Laterns	912	·	0.2	1.3	·	·	·	·	·	·	1.3	1.1.8	29.2	18.7	17.1	5.9	·	·	·	·	·	·	·	·	·	·	·	·	0.5	·	·	·	103.6	155	+ 37	9	4	8	28
		Mäder	416	·	1.0	1.6	·	·	·	·	·	·	0.7	1.5.5	8.3	4.6	2.7	0.5	·	·	·	·	·	·	·	·	·	·	·	·	1.7	·	·	·	38.8	84	- 9	9	7	6	19
Bodensee	Bodensee	Hohenems	430	·	0.8	2.5	·	·	·	·	·	·	0.5	1.5.3	14.6	7.8	0.8	·	·	·	·	·	·	·	·	·	·	·	·	·	0.5	·	·	·	42.8	74	- 15	8	4	5	
		Gütle	520	·	3.5	1.5	0.3	·	·	·	·	·	0.6	2.8.7	2.8.0	2.0.6	8.3	1.7	·	·	·	·	·	·	·	·	·	·	·	·	5.8	·	·	·	98.4	130	+ 16	10	8	7	
		Bildstein	650	·	·	·	·	·	·	·	·	·	·	1.1.2	13.6	7.4	0.9	·	·	·	·	·	·	·	·	·	·	·	·	·	·	·	·	·	33.1	53	- 27	4	3	4	
	Bregenzer Ache	Schröcken	1260	·	13.0	14.0	3.0	·	·	·	·	·	3.0	4.0.0	30.0	25.0	11.0	3.0	·	·	·	·	·	·	·	·	·	·	·	·	1.5	·	·	·	143.5	114	+ 18	10	10	10	28
		Au	800	0.1	7.4	10.3	1.7	·	·	·	·	·	1.2	3.0.1	30.5	33.3	10.3	1.1	·	·	·	·	·	·	·	·	·	·	·	·	1.3	·	·	·	129.3	126	+ 26	11	10	3	
		Damüls	1428	0.7	7.2	7.6	1.1	·	·	·	·	·	2.6	4.2.4	28.8	35.3	9.3	1.7	·	·	·	·	·	·	·	·	·	·	·	·	3.0	·	·	·	139.7	119	+ 23	11	10	11	
		Bizau	700	·	6.0	4.2	0.2	·	·	·	·	·	1.2	2.3.8	19.0	20.0	5.0	0.2	·	·	·	·	·	·	·	·	·	·	·	·	0.9	·	·	·	80.5	101	+ 1	10	7	9	28
		Andelsbuch	601	·	·	5.5	·	·	·	·	·	·	1.0	2.1.0	33.8	18.3	7.3	1.3	·	·	·	·	·	·	·	·	·	·	·	·	4.3	·	·	·	93.5			8	8	8	
		Sibratsgfäll	931	·	1.1.7	7.0	2.3	·	·	·	·	·	1.6	3.0.5	29.0	38.5	7.3	0.6	·	·	·	·	·	·	·	·	·	·	·	·	4.0	·	·	·	144.5	149	+ 41	10	9	9	28
		Sulzberg	1007	·	2.5	6.0	0.8	·	·	·	·	·	·	2.7.0	15.6	36.0	16.0	10.2	·	·	·	·	·	·	·	·	·	·	·	·	1.8	·	·	·	121.9	115	+ 16	9	8	8	
	B.	Bregenz	412	·	2.0	1.0	·	·	·	·	·	·	·	1.5.0	4.8	9.0	3.5	·	·	·	·	·	·	·	·	·	·	·	·	·	3.0	·	·	·	38.3	66	- 20	7	7	5	14
Donau																																								
Donau oberhalb des Inn	L.	Mittelberg	1270	·	6.7	10.5	1.4	·	·	·	·	·	3.4	2.2.6	16.2	22.3	8.9	1.4	·	·	·	·	·	·	·	·	·	·	·	·	1.6	·	·	·	95.0	96	- 4	10	10	10	22
	Lech	Zürs	1720	·	5.5	9.2	2.5	·	·	·	·	·	2.7	2.3.0	21.6	14.0	4.3	0.5	0.4	·	·	·	·	·	·	·	·	·	·	·	·	·	·	·	83.7	131	+ 20	10	8	10	22
		Lech	1454	0.9	6.5	11.9	1.5	·	·	·	·	·	3.3	3.3.2	19.6	6.1	5.2	1.8	·	·	·	·	·	·	·	·	·	·	·	·	·	·	·	·	90.0	153	+ 31	10	9	10	28
		Holzgau	1103	·	3.0	6.7	1.0	·	·	·	·	·	1.1	2.6.2	17.0	11.2	0.9	·	·	·	·	·	·	·	·	·	·	·	·	·	·	·	·	·	66.5	101	+ 1	8	7	8	28
		Gramais	1318	·	0.9	1.1.9	·	·	·	·	·	·	0.2	1.2.0	12.5	2.0	1.0	2.1	·	·	·	·	·	·	·	·	·	·	·	·	·	·	·	·	43.6			8	7	7	22
		Hinterhornbach	1101	0.5	2.3	(5.0)	1.1	·	·	·	·	·	1.9	3.8.8	19.2	11.8	7.9	·	·	·	·	·	·	·	·	·	·	·	·	·	·	·	·	·	77.3	91	- 3	9	8	9	28
		Namlos	1263	·	·	1.5	0.6	·	·	·	·	·	0.8	1.9.2	17.8	11.4	0.6	·	·	·	·	·	·	·	·	·	·	·	·	·	·	·	·	·	57.9	95	- 11	7	4	7	
		Forchach	905	0.1	1.3	2.1	0.2	·	·	·	·	·	1.1	2.4.8	14.8	7.8	3.0	0.3	·	·	·	·	·	·	·	·	·	·	·	·	·	·	·	·	55.7	93	- 4	10	7	10	22
		Höfen	869	·	3.6	3.2	·	·	·	·	·	·	0.0	2.1.4	15.7	10.6	3.2	·	·	·	·	·	·	·	·	·	·	·	·	·	·	·	·	·	65.1	94	- 4	7	7	7	28
		Berwang	1336	·	1.0	·	·	·	·	·	·	·	3.4	·	·	5.1.0	·	3.2	·	·	·	·	·	·	·	·	·	·	·	·	·	·	·	·	60.6	92	- 5	7	7	7	23
		Plansee	976	·	1.1	·	·	·	·	·	·	·	1.3	3.5.0	30.2	13.6	4.5	1.7	·	·	·	·	·	·	·	·	·	·	·	·	·	·	·	·	94.8			7	7	7	28
		Tannheim	1094	0.3	3.5	4.3	·	·	·	·	·	·	·	1.6.6	18.2	12.0	6.3	1.6	·	·	·	·	·	·	·	·	·	·	·	·	·	·	·	·	81.8	130	+ 19	8	8	8	23
	L.	Scharnitz	963	·	3.5	2.0	·	·	·	·	·	·	·	2.7.0	36.4	8.4	·	·	·	·	·	·	·	·	·	·	·	·	·	·	·	·	·	·	77.3	119	+ 12	5	5	5	23

685

1938 — Tägliche Niederschlagshöhen in Millimetern, gemessen um 7 Uhr morgens — Februar

Flußgebiet		Ort	Seehöhe m	1	2	3	4	5	6	7	8	9	10	11	12	13	14	15	16	17	18	19	20	21	22	23	24	25	26	27	28	29	30	31	Monatssumme mm	% d. Norm.	Abweichung v. d. Norm.	Zahl der Tage mit Niederschl. ≥0.1	≥1.0	✳ ≥0.1	🌨
Donau o. d. Inn		Seefeld	1176	.	92	08	.	.	.	.	.	.	.	242	176	129	26	.	.	.	.	.	.	.	.	.	.	.	.	.	.	.	.	668	110	+ 6	6	5	6	28
		Oberleutasch	1126	.	08	38	.	.	.	.	.	.	.	264	248	137	16	03	.	.	.	.	.	.	.	.	.	.	.	.	.	.	.	.	708	120	+ 12	7	5	7	28
		Hinterriß	930	.	56	42	.	.	.	.	.	.	.	322	219	90	32	12	.	.	.	.	.	.	.	.	.	.	.	.	.	.	.	.	773	110	+ 7	7	7	7	28
		Pertisau	950	.	29	65	.	.	.	.	.	.	04	368	179	47	27	09	.	.	.	.	.	.	.	.	.	.	.	.	.	.	.	.	700	103	+ 2	8	6	8	28
		Achenkirch	922	.	39	13	.	.	.	.	.	.	17	289	115	40	.	.	.	.	.	.	.	.	.	.	.	.	.	.	.	.	.	.	573	97	- 2	6	6	6	28
		Ehrwald	998	.	22	12	.	.	.	.	.	.	22	184	166	61	18	63	.	.	.	.	.	.	.	.	.	.	.	.	.	.	.	.	550	85	- 10	8	8	8	28
Inn	Sanna bis Grenze	Nauders	1362	.	.	.	.	.	.	.	.	.	.	104	.	37	.	.	.	.	.	.	.	.	.	.	.	.	.	.	.	.	.	.	147	54	- 12	2	2	2	28
		Spiß	1628	08	15	00	.	.	.	.	.	.	.	120	08	01	.	00	.	.	.	.	.	.	.	.	.	.	.	.	.	.	.	.	152	37	- 26	5	2	5	
		Ried i. Oberinntal	877	.	.	13	.	.	.	.	.	.	.	75	62	25	.	.	.	.	.	.	.	.	.	.	.	.	.	.	.	.	.	.	175	31	- 2	4	4	4	
		Obladis	1386	.	.	16	.	.	.	.	.	.	.	172	58	41	.	14	.	.	.	.	.	.	.	.	.	.	.	.	.	.	.	.	301			6	5	5	28
		Feuchten	1285	.	.	20	.	.	.	.	.	.	.	.	.	.	.	.	.	.	.	.	.	.	.	.	.	.	.	.	.	.	.	.	20	8	- 24	1	1	1	28
		Landeck	813	.	.	17	.	.	.	.	.	.	00	40	20	00	.	.	.	.	.	.	.	.	.	.	.	.	.	.	.	.	.	.	87	23	- 27	3	3	3	28
	Sanna	Waldhäusl	1627	02	54	60	.	.	.	.	.	.	.	349	165	147	14	25	.	.	.	.	.	.	.	.	.	.	.	.	.	.	.	.	850	123	+ 16	8	7	8	28
		St. Anton a. Arlb.	1307	08	28	48	04	.	.	.	.	.	03	336	85	99	01	04	.	.	.	.	.	.	.	.	.	.	.	.	00	.	.	.	614	106	+ 3	10	5	10	28
		Galltür	1590	.	22	23	18	.	.	.	.	.	00	128	48	48	08	.	.	.	.	.	.	.	.	.	.	.	.	.	.	.	.	.	292	77	- 9	6	6	6	
		See	1073	.	.	13	.	.	.	.	.	.	.	147	28	51	.	.	.	.	.	.	.	.	.	.	.	.	.	.	.	.	.	.	.	233	54	- 20	4	4	4	28
	Inn	Fernpass	1209	.	21	35	.	.	.	.	.	.	.	245	309	156	34	10	.	.	.	.	.	.	.	.	.	.	.	.	.	.	.	.	870			7	7	7	28
		Imst	826	.	02	07	.	.	.	.	.	.	.	153	107	09	02	.	.	.	.	.	.	.	.	.	.	.	.	.	.	.	.	.	268	96	- 1	6	2	6	28
		Plangeroß	1616	07	38	29	02	.	.	.	.	.	.	223	35	23	16	27	.	.	.	.	.	.	.	.	.	.	.	.	.	.	.	.	394	104	+ 1	9	7	8	28
		St. Leonhard	1371	02	12	22	04	.	.	.	.	.	.	95	15	19	17	19	.	.	.	.	.	.	.	.	.	.	.	.	.	.	.	.	197	66	- 10	9	7	9	28
		Rietzenried	1080	.	16	13	.	.	.	.	.	.	.	59	23	04	.	15	.	.	.	.	.	.	.	.	.	.	.	.	.	.	.	.	130			6	5	6	
	Ötz	Vent	1892	.	23	27	.	.	.	.	.	.	.	63	24	39	.	22	.	.	19	.	.	.	.	.	.	.	.	.	.	.	.	.	277	60	- 14	7	7	7	
		Obergurgl	1927	.	47	.	.	.	.	.	.	.	.	34	92	53	.	21	.	.	13	.	.	.	.	.	.	.	.	.	.	.	.	.	254	77	- 8	6	6	6	28
		Sölden	1377	02	21	.	.	.	.	.	.	.	.	132	23	45	32	21	00	.	.	.	.	.	.	.	.	.	.	.	.	.	.	.	276	102	+ 1	7	6	6	
		Längenfeld	1179	.	18	02	.	.	.	.	.	.	.	84	40	.	.	20	.	.	.	.	.	.	.	.	.	.	.	.	.	.	.	.	161	50	- 16	5	4	5	28
		Ötz	775	.	10	.	.	.	.	.	.	.	.	66	57	04	.	06	.	.	.	.	.	.	.	.	.	.	.	.	.	.	.	.	137	53	- 18	5	3	5	28
		Marlstein	1789	.	.	.	.	.	.	.	.	.	.	100	150	.	.	.	.	.	.	.	.	.	.	.	.	.	.	.	.	.	.	.	250	71	- 10	2	2	2	
	Inn	Obsteig	950	18	.	.	.	.	.	.	.	.	.	162	32	26	.	.	.	.	.	.	.	.	.	.	.	.	.	.	.	.	.	.	238	88	- 4	4	4	4	28
		Roßkogelhütte	1780	.	.	36	.	.	.	.	.	.	51	273	300	248	.	82	.	.	.	.	.	.	.	.	.	.	.	.	.	.	.	.	1034			6	6	6	28
		Gries im Sellrain	1238	.	23									160	32	30	.	.	.	.	.	.	.	.	.	.	.	.	.	.	.	.	.	.	245	61	- 14	4	4	4	28
		Innsbruck	582	.	30	06	00	.	.	.	.	.	.	57	48	13	09	06	00	.	.	.	.	.	.	.	.	.	.	.	.	.	.	.	169	46	- 20	7	4	7	28
	Sill	Brenner	1358	.	13	.	.	.	.	.	.	.	.	112	46	28	20	02	.	06	.	.	.	.	.	.	.	.	.	.	.	.	.	.	227	53	- 20	7	5	7	28
		Trins	1214	.	.	.	.	.	.	.	.	.	.	184	.	54	.	.	.	.	.	.	.	.	.	.	.	.	.	.	.	.	.	.	238	70	- 10	2	2	2	28
		Matrei a. Brenner	993	.	16	.	.	.	.	.	.	.	.	72	30	19	06	.	.	.	.	.	.	.	.	.	.	.	.	.	.	.	.	.	143	51	- 14	5	4	5	
		Schönberg	1014	.	17	.	.	.	.	.	.	.	.	97	27	15	14	06	.	.	.	.	.	.	.	.	.	.	.	.	.	.	.	.	170	57	- 13	6	5	6	28
	Inn	Hafelekar	2260	07	33	32	04	.	.	.	.	.	03	119	37	102	07	14	.	.	.	.	.	.	.	.	.	.	.	.	.	.	.	.	356			10	6	10	28
		Hall in Tirol	560	.	39	14	.	.	.	.	.	.	.	80	102	05	16	12	.	.	.	.	.	.	.	.	.	.	.	.	.	.	.	.	266	70	- 11	7	6	7	28
		St. Michael i. Gnadenw.	875	.	~~30~~									192	280	50	13	.	.	.	.	.	.	.	.	.	.	.	.	.	.	.	.	.	625	125	+ 13	5	5	5	28
		Schwaz	535	.	.	55	.	.	.	.	.	.	.	130	129	50	04	03	.	.	.	.	.	.	.	.	.	.	.	.	.	.	.	.	371	88	- 5	6	4	6	
		Rotholz	536	.	23	67	.	.	.	.	.	.	.	176	130	64	08	.	.	.	.	.	.	.	.	.	.	.	.	.	.	.	.	.	520	104	+ 2	5	5	5	28
	Ziller	Ginzling	999	.	40	13	.	.	.	.	.	.	.	80	61	45	.	10	.	.	.	.	.	.	.	.	.	.	.	.	.	.	.	.	248			6	6	6	28
		Vord. Tux (Lanersb.)	1290	.	36	28	.	.	.	.	.	.	.	106	76	75	11	05	.	.	.	.	.	.	.	.	.	.	.	.	.	.	.	.	277	89	- 3	7	6	7	28
		In der Au	1276	.	32	34	.	.	.	.	.	.	.	109	26	18	13	11	.	.	.	.	.	.	.	.	.	.	.	.	.	.	.	.	243			7	7	7	28
		Brandberg	1092	.	64	.	.	.	.	.	.	.	.	43	49	75	57	.	.	.	.	.	.	.	.	.	.	.	.	.	.	.	.	.	220	99	- 23	5	5	5	28
		Gerlos	1241	.	62	08	.	.	.	.	.	.	.	139	78	14	12	11	.	.	.	.	.	.	.	.	.	.	.	.	.	.	.	.	326	65	- 19	7	6	7	28
		Ried i. Zillertal	572	.	39	28	.	.	.	.	.	.	.	78	35	04	38	15	.	.	.	.	.	.	.	.	.	.	.	.	.	.	.	.	237	62	- 14	7	6	7	
	Großache bis Ziller	Erzh. Johann-Klause	822	34	25	18	19	.	.	.	.	.	.	196	157	143	62	37	.	.	.	.	.	.	.	.	.	.	.	.	.	.	.	.	893	104	+ 3	10	9	9	28
		Pinegg	710	.	.	.	.	.	.	.	.	.	.	263	158	80	22	.	.	.	.	.	.	.	.	.	.	.	.	.	.	.	.	.	523			4	4	4	28

1938 **Tägliche Niederschlagshöhen in Millimetern, gemessen um 7 Uhr morgens** Februar

Flußgebiet		Ort	Seehöhe m	1	2	3	4	5	6	7	8	9	10	11	12	13	14	15	16	17	18	19	20	21	22	23	24	25	26	27	28	29	30	31	Monatssumme mm	Monatssumme % d. Norm.	Abweichung v. d. Norm.	Zahl der Tage mit Niederschl. ≥0.1	Zahl der Tage mit Niederschl. ≥1.0	Zahl der Tage mit ≥0.1	Zahl der Tage mit ☒
Inn	Großache bis Zeller	Steinberg	1000		34	86	25							31.4	28.0	10.7	4.3														0.8				30.7	107	+ 6	8	7	7	28
		Oberau	936		1.7	30	0.3							18.2	17.0	3.8	3.0	4.7																	51.9			8	7	8	28
		Kelchsau	820			4.2								18.1	7.0		3.2	1.4																	33.9	69	- 19	5	3	5	22
		Kirchbichl	490			3.2								24.4	14.8	6.3	5.0	0.9																	54.8	103	+ 2	6	5	6	28
		Ellmau	810			4.0	0.2							27.0	12.0	7.6	3.4	0.7																	54.9	88	- 7	7	5	7	
		Kufstein	505		0.7	2.8	0.3							31.3	7.9	8.2	5.6	2.7		0.2															59.1			9	6	8	28
	Großache	Jochberg	980			5.0								16.0	6.3	3.0	2.5	0.5													1.0				34.3	49	- 38	7	6	6	28
		Kitzbühel	763			5.8								7.3	14.4	26.6	10.2	5.3													0.2				69.8	113	+ 8	7	6	6	28
		Hahnenkamm	1655		1.4	2.0	1.7						0.2	16.7	8.6	3.8	1.6	0.2		0.4										0.5				36.5			11	7	11	28
		Kirchberg i. Tir.	823	0.4	0.3	2.8	0.9							21.3	7.6	4.7	3.2	0.2		0.2											0.2				71.8	73	- 15	11	5	10	28
		St. Johann i. Tir.	663			12.5								32.5	18.5	7.5	3.5																		74.5	100	0	5	5	5	28
		Hochfilzen	952	0.8	3.2	7.9								27.9	22.4	6.7	6.2	1.8		1.7															72.6	68	- 34	9	8	9	28
		Fieberbrunn	788		1.8	1.5	0.3							29.3	16.9	6.3	3.6			0.6											0.4				68.7	85	- 12	9	6	8	28
		Kössen	588			5.5								32.5	12.3	13.2	7.6	1.8																	69.9	84	- 13	6	6	6	
		Walchsee	660		2.4	1.6	1.8							9.2	14.6	9.7		2.8		1.7															43.2	53	- 31	8	8	8	28
	Saalach	Krimmler Tauernh.	1621		4.6									4.2				8.6																	17.4	36	- 27	3	3	3	28
		Krimml	1050		3.4	3.3	0.6							5.1	9.4	1.2	2.7	0.5																	19.6	52	- 18	8	6	8	28
		Paß Thurn	1207		4.8	5.5	0.2							15.7	10.2	2.3	3.1	6.9																	48.2			8	7	8	28
		Stuhlfelden	773		2.2	2.3	1.0							8.4	2.8	1.7				0.3															18.4	51	- 18	7	6	7	28
		Moserboden	1960	1.7		9.9	1.9							14.8	3.9	2.7	5.7	5.4																	44.8	35	- 32	2	2	2	28
		Kaprun	750		1.5	2.7	0.0							11.3	2.0	3.5	0.3			0.2															20.3	48	- 23	7	5	7	28
		Zell am See	755		0.9	4.4								12.2	2.8	1.8	0.2			0.5															22.8	47	- 26	7	4	7	28
		Schmittenhöhe	1935		0.6	3.7	0.4							7.4	7.6	3.1	2.2	1.5		0.4															22.3	23	- 37	9	6	9	28
		Ferleiten	1147		3.7	3.0								10.2	8.3	2.9	2.0	1.6		0.0															23.5			7	6	7	28
		~~Taxenbach~~ *	685		5.9	5.9	5.8							17.7	4.2	5.4	2.9	1.9		0.8															44.9			9	8	9	28
		Sonnblick	3106	0.8	0.7	18.2	2.4						0.1	14.6	18.3	3.5	7.2	2.7	5.1	6.4	0.7			1.6											90.7			14	11	14	28
		Bucheben	1140		1.2	3.7								10.2	0.0	4.8	0.0	3.8		0.5															25.6	50	- 25	6	5	6	28
		Rauris	914		1.4	2.3								10.3	1.6	1.0	1.5	0.8																	18.9	46	- 22	7	6	7	28
		Dienten	1071		3.2	3.6	1.9							27.5	15.2	6.4	3.5	3.0																	64.3	62	- 40	8	8	8	28
		Naßfeld	1625		3.2	5.2								2.3	4.3	2.6	2.3	0.4	1.8	2.1															24.9	40	- 37	3	1	3	28
		Böckstein	1120		1.3	1.9	0.8							7.8	0.7	0.0	2.7	0.5		2.0															17.5	33	- 35	3	3	3	28
		Bad-Gastein	1023			2.5								6.2			1.5	1.7		0.2															12.1	26	- 34	5	4	5	28
		Dorf-Gastein	836		1.6	0.8								15.7	1.7	1.9	1.2			0.5															22.2	67	- 11	7	5	7	28
		Hüttschlag	1020	0.2	0.8	1.5								14.1	4.7		2.5	1.0																	24.8	49	- 26	7	5	7	28
		Großarl	920	0.3	0.8	0.9	0.2						0.1	22.3	4.0	0.9	3.5	0.8		0.7															34.9	65	- 18	11	3	11	28
		Tappenkarsee	1762	0.8	1.2	3.1	0.2							14.6	10.9	0.7	4.8	3.5	1.9	0.7															42.4			11	7	11	28
		Mitterkleinarl	1040		1.2	4.9								3.2	4.2	2.0	1.2	0.3	0.0																14.8	25	- 44	6	3	6	28
		Wagrain	898		1.3	4.0								15.5	11.4	1.5	2.4			0.9															37.2			7	6	7	28
		St. Johann i. Pongau	606		1.2	3.6	0.2							20.0	7.7	2.0	1.6			0.8															35.9	66	- 18	8	6	8	28
		Hochkönig	2900																																					
		Mitterberg	~~1350~~ **	0.9	3.0	3.4	0.9						0.3	35.0	20.0	8.0	11.0	3.8		1.9															94.4	19	- 72	11	8	11	28
		Bischofshofen	550		1.1	1.9	0.1							13.3	3.8	2.3	1.8			0.9															30.2	67	- 15	8	6	8	28
		Eben im Pongau	857		1.8	5.3	0.1							10.0	9.1	0.9	2.7			1.1															31.0	60	- 21	8	6	8	28
		Hüttau	708	0.5	2.0	0.2	0.2							10.5	2.9	0.8	1.7	0.1		0.7															19.6	36	- 34	10	4	10	28
		Werfenweng	1000		0.2	0.6	0.5						0.2	5.7	3.8	1.6	2.9			0.4															15.9	27	- 44	3	1	3	28
		St. Martin i. L.	969		2.7	3.3							0.6	17.2	13.7	1.9	2.9	0.4		1.4						0.0									43.5	72	- 19	9	7	9	28
		Annaberg	777																																					
		Rußbachsag	811	1.5	0.7	1.3	2.2	0.3					1.8	28.6	13.0	2.4	5.9	1.4		2.0						0.1				0.3					67.7	56	- 53	14	10	13	28

* + Wildkogelhaus 2007

** 1503

687

1938

Tägliche Niederschlagshöhen in Millimetern, gemessen um 7 Uhr morgens

Februar

Flußgebiet		Ort	Seehöhe m	1	2	3	4	5	6	7	8	9	10	11	12	13	14	15	16	17	18	19	20	21	22	23	24	25	26	27	28	29	30	31	Monatssumme mm	Monatssumme % d. Norm.	Abweichung v. d. Norm.	Zahl der Tage mit Niederschl. ≧0.1	Niederschl. ≧1.0	✳ ≧0.1	☒
Inn	Salzach	Abtenau	712		·	47								182	36	22	37	·	·	·														360	92	-43	5	5	5	28
		Golling	476		50	23	50	·	·	·	·	·	30	107	43	30	32	50	·	·								00	·	19				428	53	-29	10	10	9	24
		Hallein	450	·	03	23	04					·	08	152	·	11	48	05	·	07										02				263	39	-47	10	4	8	24
		Hintersee	685	14	10	32	25	05	·	·	·	·	14	254	78	59	50	27	·	06							06			·				574	50	-58	13	10	13	28
		Untersberg	1663	·	63	35	·	·	·	·	·	·	·	74	38	73	26	84	·	·										12				405			8	8	7	28
		Salzburg	415	·	14	04	18	·	·	·	·	·	05	105	03	21	39	28	·	04							00	·	·	·				227	38	-36	10	5	8	15
		Seekirchen	510	·	14	76	08	·	·	·	·	·	12	126	31	50	33	13	·	04							·	·	·	00				307	39	-47	10	8	9	28
		Saalbach	1006	·	·	69	·	·	·	·	·	·	·	112	69	56	42	·	·	·														348	45	-42	5	5	5	28
		Saalfelden	744	·	16	57	·	·	·	·	·	·	·	248	36	33	39	·	·	08														436	67	-28	7	6	7	28
		Hütten	820	·	25	45	72	·	·	·	·	·	·	350	165	37	23	·	·	08														665	72	-25	8	7	8	28
		Oberweißbach	653	·	16	68	·	·	·	·	·	·	·	265	166	61	75	24	·	·														675	89	- 8	7	7	7	28
		Lofer	639	·	14	25	15	·	·	·	·	·	05	297	174	52	36	17	·	·										02				632	82	-14	10	8	9	28
		Waidring	775	·	48	31	·	·	·	·	·	·	·	210	142	121	62	68	·	·										·				682			7	9	7	28
		Nußdorf	430	·	00	03	16	00	00	00	00	00	12	12	90	24	29	13	·	10	00								14	·	·		·		293	67	-19	10	9	8	8
		Geretsberg	500	·	24	14	08	·	·	·	·	·	·	62	·	36	·	26	·	04									·	·	18				168	38	-27	8	5	6	27
		Ostermiething	400	·	03	23	09	·	·	·	·	·	·	38	09	53	09	03	·	07									·	·	08				182	41	-26	10	3	7	
	Mündung bis Salzach	Neukirchen	413	·	·	·	66	·	·	·	·	·	·	31	15	23	20	23	·	·									·	·	16				134			7	6	4	
		Braunau	352	14	04	09	13	11	01	·	·	·	03	117	·	46	03	·	·	18									·	·	·				215	54	-18	11	5	6	10
		Straßwalchen	541	·	15	30	04	·	·	·	·	·	28	192	36	72	26	14	·	26									·	·	12				455	57	-33	11	10	7	24
		Mattighofen	451	·	·	20	05	03	·	·	·	·	02	122	23	55	11	09	·	·									·	·	26				276	54	-23	10	6	5	12
		St. Johann am Walde	636	03	04	16	10	·	·	·	·	·	11	85	06	37	19	36	·	10									·	·	29				266	49	-27	12	9	8	20
		Waldzell	522	·	·	05	23	03	·	·	·	·	·	90	10	30	10	30	·	·									·	·	·				201	31	-44	8	6	6	10
		Altheim	363	02	·	12	·	12	·	·	·	·	05	85	01	39	04	·	·	07						02			·	·	·				175			10	4	7	
		Reichersberg	346	06	02	·	01	04	02	·	·	·	·	96	05	39	16	02	·	06						01			·	·	06				190			13	3	7	
		Ried i. Innkreis	429	·	·	08	18	08	·	04	·	·	02	127	09	26	20	·	·	·						02	00		·	·	13				237	61	-15	11	5	6	10
		St. Marienkirchen	336	05	·	·	06		02				02	66	11	35	17	05		·						03			·	·	04				156	38	-25	10	4	6	
		Lambrechten	404	·	·	·	·	·	·	·	·	·	·	72	17	37	24	·	·	·									·	·	·				149	34	-28	4	4	4	
		Sigharting	341	·	13	10	05	·	·	·	·	·	·	130	20	42	15	04	·	09						04	·	·	·	·	·				252	54	-22	10	6	5	9
		Schärding	313	15	18	24	22	02	·	·	·	·	22	85	18	44	11	03	·	01						02	·	·	·	·	·				247	53	-17	13	8	9	5
Traun bis Inn	Gr. Mühl bis Inn	Schardenberg	541	03	·	15	06	·	·	·	·	·	04	105	23	45	04	11	·	03						06	·	·	·	·	02				233	36	-97	12	5	9	
		Münzkirchen	484	31	·	31	·	·	·	·	·	·	22	79	31	54	52	21	·	20						20	·	·	·	·	·				359	67	-23	10	10	10	
		Vichtenstein	544	11	·	24	12	·	·	·	·	·	04	241	24	71	16	04	·	22						06	·	·	·	·	·				435	61	-27	11	8	10	
		Oberkappel	500	·	·	·	·	·	·	·	·	·	·	140	20	45	15	03	·	35						03	·	·	·	·	03				464			8	5	7	
		Kollerschlag	725	24	28	13	12	·	·	·	·	·	03	357	217	77	24	07	·	12						03	·	·	·	·	02				763	84	-15	13	8	12	28
		Pfarrkirchen	817	23	08	24	18	·	·	·	·	·	05	406	52	104	35	20	11	15						05	·	·	·	·	03				726			14	10	13	
		Kirchberg a.d.D.	600	06	06	06	·	·	·	·	·	·	·	258	·	64	07	07	·	08						03	·	·	·	·	·				359	51	-34	9	2	9	11
	Gr. Mühl	Schwarzenberg	756	·	·	·	40	·	·	·	·	·	·	145	20	62	·	43	·	20						·	·	·	·	·	·				327	63	-31	6	6	6	28
		Schlägl	530	07	08	·	17	·	·	·	·	·	·	46	84	70	18	07	·	18						·	·	·	·	·	·				369	90	- 6	9	5	9	12
		Haslach	500	03	02	03	11	·	·	·	·	·	·	233	09	36	23	24	·	19						03	·	·	·	·	·				367	84	- 7	11	6	10	
		St. Peter a. Wimb.	668	02	02	·	18	08					02	167	02	30	24	05	·	15	·					02	·	·	·	·	·				274	54	-24	12	5	12	
	Bodl bis Gr. Mühl	Aschach	270	·			·						·	122	05	30	·	·	·	08						06	·	·	·	·	·				363	75	-12	5	2	4	3
		Peuerbach	388	05	05	15	02						·	202	48	45	22	10	·	14						·	·	·	·	·	·				368	62	-17	10	7	6	
		Neukirchen a. Walde	555	13	19	13	23	·	·	·	·	·	07	253	20	62	22	11	·	28		·	·	·	·	03	01	·	·	·	05				460	57	-35	14	9	13	24
		Goldwörth	260	01	·	01	·	·	01	·	·	·	01	235	01	29	06	·	·	02		·	·	·	·	08	02	·	·	·	·				293	65	-16	11	2	9	3
		Kematen b. Wels	365	·	·	05	·	·	·	·	·	·	03	76	16	37	06	12	·	09		·	·	·	·	01	·	·	·	·	01				136	30	-32	10	3	8	9
		Grieskirchen	335	03	04	·	·	·	·	·	·	·	05	135	21	24	18	05	·	13		·	·	·	·	02	01	·	·	·	04	·			242	44	-31	12	5	9	5
		Scharten	395	·	·	·	11	·	·	·	·	·	·	148	·	36	·	·	·	13		·	·	·	·	·	·	·	·	·	·				213	56	-17	4	4	3	
	B.	Guglwald	760	·	03	02	11	·	·	·	·	·	03	163	29	21	26	23	·	11		·	·	·	·	·	·	·	·	·	·				349	81	- 9	10	6	10	

688

1938 **Tägliche Niederschlagshöhen in Millimetern, gemessen um 7 Uhr morgens** Februar

Flußgebiet		Ort	Seehöhe m	1	2	3	4	5	6	7	8	9	10	11	12	13	14	15	16	17	18	19	20	21	22	23	24	25	26	27	28	29	30	31	Monatssumme mm	Monatssumme % d. Norm.	Abweichung v. d. Norm.	Zahl der Tage mit Niederschl. ≥0.1	≥1.0	✳ ≥0.1	☒
Traun bis Inn	Rodl	Waxenberg	760	·	·	·	·	·	·	·	·	·	·	24.0	·	·	·	·	·	3.0	·	·	·	·	·	·	·	·	·	·	·	·	·	·	27.0			2	2	2	
		Gramastetten	544	·	·	0.6	1.6	0.6	·	·	·	·	0.6	17.3	8.2	4.2	1.8	0.1	·	1.0	·	·	·	·	·	0.7	·	·	·	·	·	·	·	·	22.7	59	- 20	11	5	10	6
	Donau	Linz (Stadt)	260	0.2	0.0	0.0	1.9	0.1	·	·	·	·	0.4	20.2	0.6	2.4	1.0	2.0	·	0.2	·	·	·	·	·	0.3	0.0	·	·	·	·	·	·	·	26.8	67	- 17	10	4	7	
		Hellmonsödt	824	2.4	0.6	0.5	0.8	·	·	·	·	·	0.8	26.4	·	6.4	5.0	4.7	·	0.6	·	·	·	·	·	0.8	·	·	·	·	·	·	·	·	46.4	95	- 3	11	4	11	2.3
Traun	Ager bis Quelle	Gößl	710	·	3.5	·	2.3	·	·	·	·	·	4.5	12.7	7.3	2.0	4.2	·	·	·	·	·	·	·	·	·	·	·	·	·	·	·	·	·	40.5	40	- 61	8	6	7	2.8
		Altaussee	717	2.5	·	12.0	·	·	·	·	·	·	1.5	4.1.0	17.5	10.5	4.5	1.8	·	·	·	·	·	·	·	·	·	·	·	·	·	·	·	·	91.3	62	- 56	8	8	8	2.3
		Bad-Aussee	644	2.5	1.7	4.8	1.6	0.7	·	·	·	·	0.9	27.0	12.9	3.2	4.0	0.2	·	3.2	·	·	·	·	·	·	·	·	·	·	·	·	·	·	62.1	65	- 34	12	9	10	2.8
		Simonyhütte	2202																																						
		Lahn	497	0.7	1.0	5.2	·	·	·	·	·	·	1.8	22.6	6.7	1.6	4.6	0.3	·	2.9	·	·	·	·	·	·	·	·	·	·	0.8	·	·	·	48.2			11	8	9	2.8
		Gosau	744	·	·	8.6	·	·	·	·	·	·	1.2	24.3	10.7	2.4	7.3	·	·	·	·	·	·	·	·	·	·	·	·	·	·	·	·	·	54.5	48	- 52	6	6	6	2.8
		Goisern	500	1.5	0.5	3.7	0.7	·	·	·	·	·	0.9	22.2	7.8	1.5	5.0	0.7	·	2.2	·	·	·	·	·	·	·	·	·	·	·	·	·	·	46.5	58	- 33	11	7	10	2.8
		Ischl	492	1.3	0.3	1.7	1.7	0.2	·	·	·	·	1.8	28.7	6.5	1.6	6.9	4.0	·	2.3	·	·	·	·	·	0.1	0.2	·	·	·	0.3	·	·	·	59.0	63	- 35	15	10	12	2.3
		St. Gilgen	539	·	0.3	·	0.8	·	·	·	·	·	0.8	30.0	4.0	6.0	2.6	3.4	·	1.2	·	·	·	·	·	·	·	·	·	·	1.4	·	·	·	50.5	56	- 39	10	7	8	2.3
		Offensee	651	1.0	4.1	6.0	0.4	2.0	·	·	·	·	3.4	26.2	8.7	3.9	8.6	2.8	·	0.1	·	·	·	·	·	·	0.7	·	·	·	0.4	·	·	·	65.2	66	- 34	13	9	10	2.3
		Vord. Langbathsee	675			2.5	·	0.6	·	·	·	·	·	4.6.7	7.1	6.3	6.5	·	·	·	·	·	·	·	·	·	·	·	·	·	·	·	·	·	68.1	59	- 27	6	4	4	2.8
		Feuerkogl	1591	6.4	1.3	15.8	3.7	·	·	·	·	·	9.9	32.6	25.4	20.8	27.4	14.4	·	7.3	·	·	·	·	·	0.5	1.8	·	·	·	0.3	·	·	·	155.6			14	12	14	2.8
		Ebensee	425	0.4	·	5.7	1.7	·	·	·	·	·	2.1	23.0	8.5	5.5	7.3	3.2	·	0.6	·	·	·	·	·	·	0.2	·	·	·	·	·	·	·	63.7	65	- 34	11	8	10	2.3
		Ort	422	0.2	0.3	2.0	3.4	·	·	·	·	·	3.5	15.4	2.3	·	4.0	0.2	·	0.3	·	·	·	·	·	·	·	·	·	·	·	·	·	·	29.2	41	- 43	10	5	6	1.7
		Laakirchen	440			0.8	·	0.2	·	·	·	0.0	2.0	11.7	1.3	0.6	2.1	3.5	·	0.4	0.2	·	·	·	·	·	·	0.0	·	·	·	0.7	·	·	·	22.5			10	5	7	1.3
	Ager	Fuschl	669	·	0.8	2.2	1.6	0.4	·	·	·	·	1.3	13.3.0	3.0	3.2	4.1	3.9	·	0.9	·	·	·	·	·	·	0.7	·	·	·	0.7	·	·	·	53.3	52	- 49	13	9	9	2.8
		Mondsee	481	·	2.2	4.3	3.1	·	·	·	·	·	4.3	24.2	13.1	18.3	14.3	6.1	·	·	·	·	·	·	·	·	·	·	·	·	2.1	·	·	·	92.0	110	+ 8	12	10	6	2.6
		Weißenbach	467	0.4	·	1.2	0.4	·	·	·	·	·	2.3	23.6	6.5	3.7	5.2	4.3	·	1.2	·	·	·	·	·	·	1.8	·	·	·	1.1	·	·	·	51.5	55	- 41	12	10	8	1.5
		Attersee	480	·	·	3.1	0.2	2.0	·	·	·	·	3.7	27.8	4.0	1.5	2.1	3.5	·	1.0	·	·	·	·	·	·	·	·	·	·	0.1	·	·	·	40.9			10	8	8	1.4
		Frankenmarkt	536	1.2	·	5.0	0.6	·	·	·	·	·	0.6	20.4	6.2	1.9	4.9	2.0	·	1.7	·	·	·	·	·	·	·	·	·	·	·	·	·	·	50.5	67	- 9	11	8	9	2.1
		Frankenburg	515	·	·	0.0	1.1	·	·	·	·	·	·	3.6	3.5	4.6	3.1	1.1	·	0.0	·	·	·	·	·	·	1.1	·	·	·	·	·	·	·	23.1	39	- 37	7	7	6	1.1
		Vöcklabruck	433	·	·	0.9	2.2	0.0	·	·	·	·	1.8	16.2	2.2	1.9	0.7	3.5	·	0.1	0.0	·	·	·	·	·	·	·	·	·	0.1	·	·	·	27.0	49	- 28	10	5	3	
		Hochleckenhaus	1572		·			·					9.8	16.8	15.9	16.4	12.9										7.4								97.2			6	6	6	2.3
	T.	Lambach	400	·	·	2.3	·	·	·	·	·	·	·	11.1	1.7	1.5	·	2.7	·	0.1	·	·	·	·	·	·	0.5	·	·	·	·	·	·	·	17.9	41	- 26	7	5	7	
	Alm	Almsee	593	0.7	·	7.0	1.3	·	·	·	·	·	·	22.0	3.0	3.6	5.7	·	·	1.5	·	0.0	·	·	·	·	0.3	·	0.0	·	·	·	·	·	57.1			9	7	9	2.8
		Grünau	527	·	·	1.2	5.7	·	·	·	·	·	6.2	22.3	4.8	3.2	1.7	2.5	·	·	·	·	·	·	·	·	·	·	·	·	·	·	·	·	50.6	52	- 46	8	1	6	
		Scharnstein	475	0.2	0.3	1.2	0.7	·	·	·	·	·	·	2.2.7	0.8	1.2	1.0	0.4	·	2.4	·	·	·	·	·	·	·	·	·	·	0.4	·	·	·	35.7	53	- 36	11	6	6	
		Vorchdorf	414	·	·	0.6	·	1.3	·	·	·	·	0.6	13.2	1.4	0.3	4.3	1.6	·	1.0	·	·	·	·	·	·	·	·	·	·	0.0	·	·	·	23.3	36	- 92	9	5	5	1
	T.	Wels	317	·	0.0	0.3	·	·	·	·	·	·	0.7	8.0	1.1	1.3	0.4	1.3	·	0.4	·	·	·	·	·	0.1	·	·	·	·	·	·	·	·	13.6	35	- 25	3	4	3	1
	Krems	Kirchdorf	431	·	·	1.5	0.0	·	·	·	·	·	3.4	11.9	0.3	2.6	3.4	6.5	·	0.6	·	·	·	·	·	·	·	·	·	·	·	·	·	·	32.9	48	- 36	8	5	7	1.1
		Kremsmünster	374	·	0.3	2.8	0.8	·	·	·	·	·	0.5	11.2	3.5	1.3	2.7	4.8	·	·	·	·	·	·	·	·	0.4	·	·	·	·	·	·	·	28.1	56	- 22	10	6	7	3
		Neuhofen	302	·	·	1.9	·	·	·	·	·	·	1.3	11.3	2.9	1.8	4.6	·	·	0.3	·	·	·	·	·	0.2	·	·	·	·	·	·	·	·	24.8	56	- 19	8	6	5	1
	T.	Ebelsberg	266	0.1	·	2.8	1.0	·	0.1	·	·	·	0.3	12.5	·	0.9	0.9	·	·	0.3	·	·	·	·	·	0.3	·	·	·	·	·	·	·	·	17.2	42	- 24	10	3	5	
Donau	Donau	Schenkenfelden	735	0.4	·	·	1.3	·	·	·	·	·	0.2	12.4	0.7	3.6	3.8	3.9	·	2.0	·	·	·	·	·	0.5	·	·	·	·	·	·	·	·	33.8	30	- 8	10	6	10	2.7
		Neumarkt b. Freistadt	629	0.2	0.1	0.2	2.7	·	·	·	·	·	0.2	7.8	0.1	1.9	1.3	1.4	·	0.4	·	·	·	·	·	0.4	0.2	·	·	·	0.3	·	·	·	23.2	63	- 14	14	5	1.3	
		Hargelsberg	323	·	0.7	0.9	3.4	·	·	2.4	·	·	0.1	10.8	0.5	·	·	·	·	·	·	·	·	·	0.8	·	·	·	·	·	·	·	·	·	11.6			3	2	3	
		Mauthausen	244	·	0.6	0.2	2.4	0.4	3.1	·	·	·	·	14.6	0.7	1.0	·	·	·	·	·	·	·	·	·	1.0	·	·	·	·	·	·	·	·	20.8	56	- 18	3	4	4	2
Enns	Salza bis Quelle	Flachau	925	·	·	2.5	·	·	·	·	·	·	2.4	13.5	3.6	0.9	1.2	·	·	1.8	·	·	·	·	·	·	·	·	·	·	·	·	·	·	26.0	50	- 26	7	6	7	2.8
		Radstadt	856	·	1.8	6.5	0.0	·	·	·	·	·	·	3.4	9.5	2.4	1.6	·	·	1.8	·	·	·	·	·	·	·	·	·	·	·	·	·	·	31.0	56	- 24	7	6	5	2.3
		Roßbrand	1769	·	0.4	0.0	8.2	·	·	·	·	·	0.4	10.5	·	4.0	0.2	·	·	·	·	·	·	·	·	·	·	·	·	·	·	·	·	·	27.7			6	3	5	2.3
		Obertauern	1658	0.5	2.6	1.3	0.7	·	·	·	·	·	·	15.6	10.8	1.9	7.6	3.6	0.5	3.5	1.5	·	·	·	·	·	·	·	·	·	·	·	·	·	52.4	64	- 30	12	9	12	2.8
		Untertauern	1004	·	·	6.0	0.0	·	·	·	·	·	·	10.4	3.5	2.0	3.2	0.3	·	1.8	0.0	·	·	·	·	·	·	·	·	·	·	·	·	·	32.2	45	- 48	9	6	9	2.8
		Filzmoos	1060	1.0	0.6	3.4	·	·	·	·	·	·	·	2.3.1	10.3	1.5	5.2	·	·	·	·	·	·	·	·	·	·	·	·	·	·	·	·	·	55.1	75	- 19	9	6	9	2.7
		Schladming	732	0.6	1.7	1.2	·	·	·	·	·	·	·	13.6	12.8	4.2	0.8	·	0.5	5.3	·	·	·	·	·	·	·	·	·	·	·	·	·	·	40.6	94	- 14	9	6	9	2.3

689

1938

Tägliche Niederschlagshöhen in Millimetern, gemessen um 7 Uhr morgens

Februar

Flußgebiet		Ort	Seehöhe m	1	2	3	4	5	6	7	8	9	10	11	12	13	14	15	16	17	18	19	20	21	22	23	24	25	26	27	28	29	30	31	Monatssumme mm	Monatssumme % d. Norm.	Abweichung v. d. Norm.	Zahl der Tage mit Niederschl. ≥0.1	≥1.0	≥0.1	
Enns	Salza bis Quelle	Ramsau	1105	12	24	47	19	·	·	·	·	·	02	175	73	28	31	41	·	48	·	·	·	·	·	·	·	·	·	·	·	·	·	494	57	- 38	11	10	10	28
		St. Nikolai	1126	·	·	·	·	·	·	·	·	·	30	102	·	10	·	·	·	13	·	·	·	·	·	·	·	·	·	·	·	·	·	·	285	51	- 27	4	4	4	28
		Gröbming	776	·	6.8	23	·	·	·	·	·	·	·	187	93	·	18	·	·	45	·	·	·	·	·	·	·	·	·	·	·	·	·	·	428	83	- 5	6	6	5	28
		Hollhaus	1640	30	16	124	37	·	·	·	·	·	13	177	235	127	112	41	·	17	15	·	·	·	·	·	02	·	·	·	·	·	·	·	946			13	12	13	28
		Brünnerhütte	1747	41	19	71	·	·	·	·	·	·	·	221	137	13	12	·	·	61	·	·	·	·	·	·	·	·	·	·	·	·	·	·	575			8	8	8	28
		Donnersbach +	~~890~~	21	05	08	·	·	·	·	·	·	01	117	34	08	60	·	·	40	·	·	·	·	·	·	·	·	·	·	·	·	·	·	274			3	4	3	08
		Pürgg	786	10	10	13	·	·	·	·	·	·	06	279	77	30	11	·	·	22	·	·	·	·	·	·	·	·	·	·	·	·	·	·	458			3	8	3	27
		Oppenberg	1159	31	·	46	30	21	·	·	·	·	38	151	132	150	62	22	45	76	·	·	·	·	·	·	·	·	·	·	·	·	·	·	804	184	+ 3	12	11	12	28
		Liezen	659	·	·	·	·	·	·	·	·	·	·	91	114	37	16	·	·	·	·	·	·	·	·	·	·	·	·	·	·	·	·	·	252	41	- 36	4	4	4	28
		Hohentauern	1265	·	24	29	04	·	·	·	·	·	·	100	70	05	70	32	12	113	07	·	·	·	·	14	·	·	·	·	·	·	·	·	484	69	- 22	12	3	11	28
		Trieben	708	·	06	27	01	·	·	·	·	·	·	48	35	03	35	05	01	19	·	·	·	·	·	·	·	·	·	·	·	·	·	·	220	50	- 22	10	5	10	28
		Rottenmann	674	·	01	10	01	·	·	·	·	·	·	154	65	08	33	06	·	30	01	·	·	·	·	·	·	·	·	·	·	·	·	·	373			10	5	7	28
		Admont	641	01	15	16	01	00	·	·	·	·	04	116	39	05	38	20	00	36	·	·	·	·	·	·	00	·	·	·	·	·	·	·	291	48	- 36	11	7	11	28
		Gstatterboden	564	·	13	14	05	02	·	·	·	·	09	106	40	08	38	24	04	37	·	·	·	·	·	·	01	·	·	·	·	·	·	·	295			13	7	12	28
		Hieflau	517	03	16	96	14	06	·	·	·	·	·	192	78	26	41	26	08	36	·	·	·	·	·	01	00	·	·	·	64	·	·	·	524	52	- 49	14	8	14	28
		Eisenerz	745	01	03	37	01	·	·	·	·	·	·	78	56	23	28	15	03	51	02	·	·	·	·	·	·	·	·	·	·	·	·	·	298	47	- 42	12	7	11	24
		Radmer	702	12	22	67	01	·	·	·	·	·	·	156	114	36	67	58	·	20	·	·	·	·	·	·	·	·	·	·	·	·	·	·	553	74	- 20	10	9	10	28
	Salza	Mariazell	862	01	22	04	02	06	·	·	·	·	12	103	62	47	42	43	08	12	·	·	·	·	02	01	44	·	·	·	·	·	·	·	425	54	- 34	16	9	16	28
		Gollrad	961	·	·	22	14	·	·	·	·	·	·	220	102	48	14	10	·	·	·	·	·	·	·	·	·	·	·	·	·	·	·	·	430	46	- 57	7	7	7	28
		Weichselboden	677	11	18	29	·	·	·	·	·	·	08	150	37	46	44	15	05	31	·	·	·	·	·	·	·	·	·	·	·	·	·	·	394	45	- 49	11	9	11	28
	Steyr bis Salza	Groß-Reifling	428	05	11	25	05	02	·	·	·	·	03	140	72	23	27	25	·	32	01	·	·	·	·	·	·	·	·	·	·	·	·	·	365			13	8	11	28
		Unterlaussa	585	27	14	37	10	10	·	·	·	·	15	225	67	32	55	54	·	25	·	·	·	·	·	·	·	·	·	·	·	·	·	·	571	63	- 33	12	12	10	28
		Klein-Reifling	390	42	43	22	31	07	03	·	·	·	38	226	18	06	09	03	00	·	·	·	·	·	·	·	·	·	·	·	04	·	·	·	452	56	- 36	13	7	8	5
		Neustift	607	100	12	95	16	48	·	·	·	·	05	160	58	32	45	68	05	40	·	·	·	·	·	00	12	·	·	·	113	·	·	·	801	104	+ 3	15	13	12	
		Reichraming	349	06	03	12	19	11	·	·	·	·	52	284	19	37	46	48	·	85	·	·	·	·	·	04	00	·	·	·	02	·	·	·	548	68	- 26	14	9	8	
		Laussa	440	02	07	22	31	18	·	·	·	·	14	67	68	24	69	46	·	01	·	·	·	·	·	03	01	·	·	·	03	·	·	·	376			15	3	8	9
	Steyr	Hinterstoder	590	13	·	12	·	·	·	·	·	·	10	260	60	38	22	11	·	23	·	·	·	·	·	·	16	·	·	·	·	·	·	·	465	62	- 28	10	10	10	28
		Pyhrnpaß	945	14	14	67	54	·	·	·	·	·	09	192		260		51	·	51	·	·	·	·	·	·	09	·	·	·	·	·	·	·	721	63	- 42	12	10	11	28
		Linzerhaus	1385	16	20	33	14	·	·	·	·	·	12	116	42	55	46	11	·	44	·	·	·	·	·	·	00	·	·	·	·	·	·	·	409			11	11	11	28
		Puglalm	900	13	28	27	02	·	·	·	·	·	17	194	66	31	48	30	·	13	·	·	·	·	·	·	23	·	·	·	·	·	·	·	472			12	10	12	28
		Windischgarsten	601	03	02	17	06	64	·	·	·	·	06	203	27	34	29	03	02	·	·	·	·	·	·	·	02	·	·	·	·	·	·	·	398	51	- 36	13	6	12	28
		St. Pankraz	400	20	·	52	03	·	·	·	·	·	26	205	52	60	65	54	·	10	00	·	·	·	·	·	·	·	·	·	02	·	·	·	543	65	- 36	11	9	10	28
		Klaus	470	120	·	48	04	·	·	·	·	·	32	132	25	32	13	·	·	·	·	·	·	·	·	·	·	·	·	·	·	·	·	·	476	47	- 53	8	7	7	
		Jäger a. Sattel	690	·	·	08	·	05	·	·	·	·	·	75	15	06	18	45	·	·	·	·	·	·	·	06	·	·	·	·	·	·	·	·	248			8	4	8	
	g.	Steyr	307	04	03	16	14	04	·	·	·	·	03	76	30	09	22	33	·	03	·	·	·	·	·	01	01	·	·	·	·	·	·	·	219	41	- 37	14	6	9	6
March bis Enns	Aist	Windhag	721	·	·	22	20	·	·	·	·	·	03	105	04	22	55	96	·	01	04	10	·	·	·	·	·	·	·	·	·	·	·	·	322			11	6	10	
		Freistadt	556	·	00	00	03	·	·	·	·	·	·	140	02	08	38	08	·	00	·	·	·	·	·	·	00	·	·	·	·	·	·	·	199	55	- 16	6	2	6	8
		Karlstift	896	·	·	·	·	13	·	·	·	·	·	60	16	·	·	19	20	22	·	·	·	·	·	·	05	·	·	·	·	·	·	·	155	36	- 27	7	6	6	28
		Schöneben	900	·	·	·	·	·	·	·	·	·	·	26	24	24	20	·	·	08	·	·	·	·	·	18	10	·	·	·	·	·	·	·	130			7	6	7	28
		Weitersfelden	726	·	05	·	11	03	·	·	·	·	·	144	07	23	15	42	·	04	·	·	·	·	·	·	03	·	·	·	·	·	·	·	257			10	5	10	20
		Gutau	584	·	·	·	26	·	·	·	·	·	02	173	03	27	24	·	·	07	·	·	·	·	·	04	03	·	·	·	·	·	·	·	267	68	- 12	9	4	8	12
		Tragwein	489	01	·	09	24	·	·	·	·	·	01	165	01	13	21	·	·	07	·	·	·	·	·	06	01	·	·	·	·	·	·	·	243	31	- 6	11	4	9	8
	Ybbs bis Aist	Haag ++	~~300~~	·	00	21	37	06	·	·	·	·	08	64	01	14	15	04	·	00	·	·	·	·	·	04	00	·	·	·	·	·	·	·	174	37	- 30	10	5	7	5
		Königswiesen	600	03	·	04	03	02	·	·	·	·	03	137	11	32	47	09	32	23	·	·	·	·	·	03	·	·	·	·	·	·	·	·	297	76	- 9	13	6	10	8
		St. Thomas a. Blasenst.	722	06	·	11	15	·	·	·	·	·	09	183	08	34	15	06	·	01	·	·	·	·	·	12	·	·	·	·	·	·	·	·	300			11	6	11	
		Oed	390	00	·	12	18	·	·	·	·	·	·	92	01	15	14	02	·	·	·	·	·	·	·	02	00	·	·	·	·	·	·	·	136	31	- 30	8	5	6	
		Grein	235	·	04	03	07	04	·	·	·	·	05	176	10	27	28	05	·	20	·	·	·	·	·	15	03	·	·	·	·	·	·	·	231	57	- 27	12	5	6	4
		Rorregg	535	04	09	·	06	·	·	·	·	·	02	289	20	39	35	03	·	·	·	·	·	·	·	08	·	·	·	·	·	·	·	·	415	88	- 5	10	4	8	7

+ 960
++ 350

069

1938 Tägliche Niederschlagshöhen in Millimetern, gemessen um 7 Uhr morgens Februar

Flußgebiet	Ort	Seehöhe m	1	2	3	4	5	6	7	8	9	10	11	12	13	14	15	16	17	18	19	20	21	22	23	24	25	26	27	28	29	30	31	Monatssumme mm	% d. Mittel	Abweichung v. d. Norm.	Zahl der Tage mit Niederschl. ≥0.1	≥1.0	✳ ≥0.1	☒
March bis Enns	Neuhaus a. Zellerrain	~~230~~	25	19	42	14	62	.	.	.	.	34	417	369	78	99	65	.	24	.	.	.	.	.	03	10	.	.	.	.	.	.	.	1245			19	13	14	23
Ybbs	Lackenhof	807	21	19	23	51	19	.	.	.	.	27	307	57	89	127	59	.	57	.	.	.	.	.	02	16	09	.	.	.	09	.	.	.	880	81	- 20	16	13	15	23
Ybbs	Seehof b. Lunz ++	~~716~~	14	19	23	07	17	.	.	.	.	15	256	16	50	75	65	.	76	.	.	.	.	.	.	03	11	.	.	.	.	.	.	.	534			14	12	12	22
Ybbs	Göstling	532	19	12	34	13	27	-	.	.	.	24	267	27	54	75	45	.	19	.	.	.	.	.	.	07	05	.	.	.	02	.	.	.	617			15	12	12	24
Ybbs	Groß-Hollenstein	487	.	.	20	40	27	.	.	.	03	40	300	40	39	45	53	.	23	.	.	.	.	.	.	05	02	.	.	.	.	.	.	.	736	82	- 16	13	10	11	18
Ybbs	Opponitz	422	04	06	15	25	36	.	.	.	.	13	256	22	40	65	43	.	04	.	.	.	.	.	.	01	02	.	.	.	03	.	.	.	540			15	9	9	21
Ybbs	Waidhofen a. d. Ybbs	358	.	.	11	23	11	.	.	.	.	04	137	15	18	49	43	.	08	.	.	.	.	.	.	03	00	.	.	.	01	.	.	.	323	54	- 23	12	8	9	7
Ybbs	St. Leonhard a. Walde	721	.	07	10	13	28	.	.	.	.	05	91	08	22	64	37	.	05	.	.	.	.	.	.	10	.	.	.	.	03	.	.	.	302			13	8	10	28
Ybbs	Seitenstetten	305	.	.	.	30	12	.	.	.	.	16	06	09	10	39	20	.	.	.	.	.	.	.	.	.	.	.	.	.	.	.	.	.	142			8	6	6	4
Ybbs	Amstetten	275	.	08	11	09	19	.	.	.	.	01	100	.	.	78	20	.	04	05	.	.	.	.	.	09	.	.	.	.	.	.	.	.	264	50	- 27	11	5	4	3
Erlauf	Mitterbach	787	17	10	20	05	10	.	.	.	.	12	205	29	29	51	64	26	01	.	.	.	.	.	01	02	11	.	.	.	.	.	.	.	427			16	12	16	28
Erlauf	Annaberg	969	30	15	42	13	03	.	.	.	.	28	199	190	160	137	82	.	36	.	.	.	.	.	06	12	21	.	.	.	03	.	.	.	1037			16	12	14	28
Erlauf	Kienbg.-Gaming	391	02	08	11	09	11	.	.	.	.	19	194	09	46	112	59	.	07	.	.	.	.	.	03	05	.	.	.	.	01	.	.	.	508	53	- 44	15	7	13	13
Erlauf	Scheibbs	330	10	10	22	04	02	.	.	.	.	09	214	02	25	42	60	.	.	.	.	.	.	.	.	05	.	.	.	.	.	.	.	.	411	57	- 31	12	7	6	5
Erlauf	Wieselburg	250	.	06	02	01	.	.	.	.	.	.	128	04	23	23	34	.	02	.	.	.	.	.	.	02	.	.	.	.	.	.	.	.	225	43	- 24	10	4	6	4
Krems bis Erlauf	Gutenbrunn	824	03	13	.	.	20	.	.	.	.	01	208	28	26	52	05	.	13	.	.	.	.	.	.	02	03	.	.	.	.	.	.	.	380	68	- 19	12	7	12	24
Krems bis Erlauf	St. Leonhard am Forst	250	.	11	.	.	06	.	.	.	.	.	101	02	15	57	05	.	08	.	.	.	.	.	.	.	.	.	.	.	.	.	.	.	199	46	- 23	8	4	5	6
Krems bis Erlauf	Melk	245	07	13	.	.	.	.	.	.	.	.	102	18	09	12	14	.	.	.	.	.	.	.	.	.	.	.	.	.	.	.	.	.	175	56	- 13	7	5	4	6
Krems bis Erlauf	Frankenfels	458	03	22	17	15	26	.	.	.	.	10	252	14	32	70	53	.	13	.	.	.	.	.	.	05	00	.	.	.	02	.	.	.	535	60	- 35	14	11	11	22
Krems bis Erlauf	Hofstetten	330	02	19	.	.	.	.	.	.	.	01	108	14	18	23	46	01	38	.	.	.	.	.	.	05	.	.	.	.	.	.	.	.	275			11	7	7	9
Krems bis Erlauf	Maria-Laach a. Jauerl.	585	.	.	.	.	.	.	.	.	.	.	42	.	.	38	52	.	.	.	.	.	.	.	.	.	.	.	.	.	.	.	.	.	132	60	- 9	3	3	3	9
Krems bis Erlauf	Spitz	230	.	10	.	.	.	.	.	.	.	.	60	.	00	10	20	.	30	.	.	.	.	.	.	00	.	.	.	.	.	.	.	.	130	57	- 10	5	5	4	
Krems bis Erlauf	Egelsee ×	~~470~~	.	15	.	.	.	.	.	.	.	.	09	.	.	46	.	.	.	.	.	.	.	.	.	.	.	.	.	.	.	.	.	.	69	29	- 17	5	4	5	5
Krems	Ottenschlag	842	.	14	.	.	.	.	.	.	.	.	108	12	10	26	17	.	32	.	.	.	.	.	.	.	.	.	.	.	.	.	.	.	279	80	- 7	7	7	7	21
Krems	Lichtenau	650	.	06	23	.	.	.	.	.	.	.	13	15	.	12	12	.	24	.	.	.	.	.	.	02	.	.	.	.	.	.	.	.	107			3	6	8	8
Krems	Heinrichschlag	690	48	13	.	.	.	.	.	.	.	.	65	.	.	.	56	.	.	.	.	.	.	.	.	.	.	.	.	.	.	.	.	.	188			4	4	3	14
Krems	Gföhl	570	.	.	.	.	.	.	.	.	.	.	16	.	.	10	22	.	68	.	.	.	.	.	.	.	.	.	.	.	.	.	.	.	116	32	- 24	4	4	4	5
Traisen	Gscheid	947	07	15	24	07	10	.	.	.	.	12	118	42	30	46	42	07	32	.	.	.	.	.	04	06	.	.	.	.	.	.	.	.	422			15	10	15	28
Traisen	St. Ägyd a. N.	582	09	15	25	17	17	.	.	.	.	09	196	11	15	35	27	06	15	.	.	.	.	.	09	08	.	.	.	.	.	.	.	.	434	63	- 29	15	11	15	21
Traisen	Türnitz	461	03	24	18	24	08	.	.	.	.	10	208	12	30	65	41	03	15	.	.	.	.	.	.	11	.	.	.	08	.	.	.	.	430	62	- 30	15	11	11	13
Traisen	Lilienfeld	376	01	27	03	11	06	.	.	.	.	01	203	23	30	13	56	.	53	.	.	.	.	.	.	13	01	.	.	.	.	.	.	.	447			14	9	10	9
Traisen	Kleinzell	470	16	25	01	20	05	.	.	.	.	08	166	04	23	62	64	05	60	.	.	.	.	.	.	12	04	.	.	.	.	.	.	.	481	65	- 26	15	9	11	20
Traisen	Hainfeld	404	02	20	02	20	03	.	.	.	.	.	94	05	22	57	45	10	54	.	.	.	.	.	.	05	.	.	.	.	.	.	.	.	339	66	- 17	13	3	11	17
Traisen	St. Pölten	288	16	09	.	01	.	.	.	.	.	.	66	.	.	31	01	.	31	.	.	.	.	.	.	.	.	.	.	.	.	.	.	.	155	48	- 16	7	4	5	4
Traisen	Herzogenburg	240	.	13	.	.	.	.	.	.	.	.	24	.	27	02	.	.	47	.	.	.	.	.	.	.	.	.	.	.	.	.	.	.	107			5	4	3	5
Kamp	Rappottenstein	670	.	02	.	10	03	.	.	.	.	.	70	08	06	20	20	.	26	.	.	.	.	.	05	.	.	.	.	.	.	.	.	.	170	50	- 17	10	5	10	21
Kamp	Groß-Gerungs ××	~~690~~	07	.	.	.	.	.	.	.	.	.	51	.	23	23	23	.	18	.	.	.	.	.	.	.	.	.	.	.	.	.	.	.	.	145	47	- 18	6	5	6	14
Kamp	Zwettl (Stadt)	540	.	.	.	02	03	.	.	.	.	.	46	02	01	03	23	.	35	.	.	.	.	.	.	03	.	.	.	.	.	.	.	.	118	30	- 27	9	3	7	10
Kamp	Rastenberg	580	02	03	.	.	.	.	.	.	.	.	39	02	01	04	20	.	35	.	.	.	.	.	.	07	.	.	.	.	.	.	.	.	113			9	3	6	
Kamp	Krumau	390	13	.	.	.	.	.	.	.	.	.	26	.	14	07	10	.	47	.	.	.	.	.	.	04	.	.	.	.	.	.	.	.	121	31	- 20	7	5	6	
Kamp	Wappoltenreith	540	.	03	.	.	.	.	.	.	.	.	31	03	.	01	22	.	32	.	.	.	.	.	.	.	.	.	.	.	.	.	.	.	98	47	- 11	6	3	6	
Kamp	Horn	309	.	17	.	.	00	.	.	.	.	.	32	00	04	02	11	01	28	.	.	.	.	.	.	.	.	.	.	.	.	.	.	.	87	44	- 11	7	4	6	2
Kamp	Freischling	300	.	12	.	.	.	.	.	.	.	.	13	.	01	01	08	.	20	.	.	.	.	.	.	.	.	.	.	.	.	.	.	.	55			6	3	2	
Kamp	Langenlois	217	.	12	.	.	.	.	.	10	.	.	31	.	05	01	04	01	05	.	.	.	.	.	.	.	.	.	.	.	.	.	.	.	69			8	3	5	4
Kamp	Mühlbach *	~~316~~	.	18	.	.	.	.	.	.	.	.	20	.	16	03	31	02	26	.	.	.	.	.	01	00	.	.	.	.	.	.	.	.	116	46	- 13	8	5	6	5
Wien bis Kamp	Kasten	270	04	22	.	.	.	.	.	.	.	08	69	.	37	34	26	32	44	.	.	.	.	.	08	.	.	.	.	.	.	.	.	.	278	62	- 17	10	7	7	4
Wien bis Kamp	Saladorf	196	.	08	.	.	.	.	.	.	.	.	17	.	11	.	.	04	30	.	.	.	.	.	.	.	.	.	.	.	.	.	.	.	70	27	- 19	5	3	3	2
Wien bis Kamp	Tulln	178	14	10	.	.	.	.	.	.	.	.	11	00	08	02	01	01	28	.	.	.	.	.	.	00	.	.	.	.	.	.	.	.	75	34	- 14	8	4	6	3

+ 1002 × 400 * 346
++ 617 ×× 660

1938 **Tägliche Niederschlagshöhen in Millimetern, gemessen um 7 Uhr morgens** Februar

Flußgebiet		Ort	Seehöhe m	1	2	3	4	5	6	7	8	9	10	11	12	13	14	15	16	17	18	19	20	21	22	23	24	25	26	27	28	29	30	31	Monatssumme mm	Monatssumme % d. Norm.	Abweichung v. d. Norm.	Zahl der Tage mit Niederschl. ≥0.1	≥1.0	≥0.1	☒
March bis Enns	Wien bis Kamp	Eggenburg +	~~325~~	·	17	·		·	·	·	·	·	·	24		06	07	06		25	·	·				·	·	·	·						85	53	- 7	6	3	6	6
		Fahndorf	330	·	13	·	·	·	·	·	·	·	·	08		07	·	24		16	·					·	·	·	·						68	30	- 16	5	3	4	4
		Absdorf-Hippersdorf	183	·	15	·	·	·	·	·	·	·	·	24		11	01	08	05	(30)															94			7	4	5	4
		Enzersdorf i. Tale	265	01	03	·	01							04		08	·	24	·	13															60	25	- 18	7	2	5	1
		Ober-Mallebern	195		08			·	·	·	·	·	·			08	07	15	·	37															95			5	3	4	
		Stockerau	175		10	·							·	19		10	05	10	·	25															79			6	5	4	5
		Weidling	190		12		·	03	·	·				50			09	05	16	49															149	34	- 28	9	4	4	4
		Wien XIX., Hh. Warte	203	02	02	01	01	02	·	·	00	·	00	44	00	09	04	12	00	33	00	·	·	·	01	·	01	00	·	·	01	·	·	·		116	32	- 24	11	3	5	4
	Wien	Rekawinkel	363	·	10	·	·	·	·	·	·	·	·	11		14	05	60	03	50	·	·	·	·	·	01	·	·	·	·	·	·	·	·	154	39	- 24	8	5	6	8
		Mariabrunn	224	02	12	05	00	00	00	·	·	·	·	18	00	14	04	13	04	53	·	·	·	·	·	01	00	·	·	·	·	·	·	·	126	33	- 25	10	5	8	6
	D.	Wien XV., Westbahnh.	203	·	04	02	·	·	·	·	·	·	·	23	·	05	07	03	·	34	·	·	·	·	·	01	·	·	·	·	·	·	·	·	79			8	2	5	
		Gr.-Enzersdorf (Lobau)	155	·	01	·	·	·	·	·	·	·	·	15	·	·	·	·	·	32	·	·	·	·	·	·	·	·	·	·	·	·	·	·	115			3	2	1	
	Schwechat	Hochstraß	570	·	07	·	05	02	·	·	·	·	02	18	02	10	21	58	02	95	·	·	·	·	·	02	·	·	·	·	·	·	·	·	224			12	5	9	20
		Baden (Stadtpk.)	229	00	05	06	·	·	01	·	·	·	·	43	·	·	12	19	05	73	·	·	·	·	·	02	01	·	·	·	·	·	·	·	167	39	- 26	10	4	6	2
		Gaaden	300	·	·	·	·	·	·	·	·	·	·	22	·	06	10	20	03	60	·	·	·	·	·	00	00	·	·	·	·	·	·	·	121			6	4	5	6
		Achau	170	·	03	·	·	·	·	·	·	·	·	21	·	·	07	·	02	37	·	·	·	·	·	·	·	·	·	·	·	·	·	·	70	32	- 15	5	2	3	
		Furth	508	04	11	04	19	·	·	·	·	·	·	74	·	17	42	49	13	79	·	·	·	·	·	26	00	·	·	·	·	·	·	·	318			11	3	10	11
		Berndorf	306	·	11	·	·	·	·	·	·	·	·	40	·	·	03	05	12	87	·	·	·	·	·	·	·	·	·	·	·	·	·	·	158	42	- 22	6	1	4	5
	Schwechat bis March	Breitenfurt	323	·	04	·	07	·	·	·	·	·	·	03	02	38	08	42	08	91	·	·	·	·	·	07	·	·	·	·	·	·	·	·	190	48	- 24	10	3	8	7
		Gutenstein	482	02	13	11	12	01	·	·	·	·	02	134	03	13	20	15	22	96	·	·	·	·	·	04	00	·	·	·	·	·	·	·	341	60	- 23	14	9	12	12
		Dreistetten	520		08	·	·	·	·	·	·	·	·	35		·	19	05	43	110	·	·	·	·	·	·	·	·	·	·	·	·	·	·	220	59	- 16	6	1	4	12
		Mitterndorf	183	·	06	02	·	03	·	02	·	·	·	33	·	·	11	10	13	45	·	03	·	·	·	20	·	·	·	·	·	·	·	·	134			10	5	4	4
		Fischamend	154	·	18	01	·	·	·	·	·	·	·	75	·	·	·	12	·	24	·	·	·	·	·	·	·	·	·	·	·	·	·	·	137			5	4	2	1
		Orth a. d. Donau	145	·	22	·	·	·	·	·	·	·	·	(80)	·	23	·	04	·	10	·	·	·	·	·	·	·	·	·	·	·	·	·	·	119	43	- 16	5	3	4	
		Hainburg	198	·	14	·	·	·	·	·	·	·	·	93	00	·	·	23	·	07	·	·	·	·	·	·	·	·	·	·	·	·	·	·	137			4	1	2	3
		Wolkersdorf	176	·	51	·	·	·	·	·	·	·	·	16	·	11	·	10	·	76	·	·	·	·	·	·	·	·	·	·	·	·	·	·	164			5	5	2	3
		Königsbrunn	210	·	00	20	·	·	·	·	·	·	·	15	·	·	20	00	·	00	·	·	·	·	·	·	00	·	·	·	·	·	·	·	35			2	2	0	
March	Thaya	Vitis	520	·	·	·	12	·	·	·	·	·	·	38	15	12	06	15	·	35	·	·	·	·	·	·	·	·	·	·	·	·	·	·	133	35	- 25	7	6	6	9
		Allentsteig	530	06	·	02		07	·	·	·	·	·	30	·	13	·	14	·	45	·	·	·	·	·	22	00	·	·	·	·	·	·	·	139	53	- 18	9	5	7	
		Waldhofen a. d. Thaya	510	·	·	·	·	·	·	·	·	·	·	52	24	06	04	04	·	46	·	·	·	·	·	·	·	·	·	·	·	·	·	·	116			6	2	6	7
		Dobersberg	465	·	·	10	·	·	·	·	·	·	·	43	12	05	06	10	·	33	·	·	·	·	·	02	04	·	·	·	·	·	·	·	125	34	- 24	9	5	8	7
		Weikertschlag	430	·	02	00	·	·	·	·	·	·	·	11	05	02	08	31	·	43	·	·	·	·	·	·	01	·	·	·	·	·	·	·	123			8	4	7	7
		Groß-Siegharts	530	·	02	·	·	16	·	·	·	·	·	50	03	05	07	13	·	34	·	·	·	·	·	·	01	·	·	·	·	·	·	·	136	44	- 19	9	4	8	8
		Hardegg	290	·	16	·	·	·	·	·	·	·	·	00			32			12	·	·	·	·	·	·	·	·	·	·	·	·	·	·	66			5	4	4	
		Sallapulka	465	·	·	·	·	·	·	·	·	·	·				62				·	·	·	·	·	·	·	·	·	·	·	·	·	·	62	22	- 22	3	3	3	
		Zellerndorf	232	·	07	·	·	·	·	·	·	·	·	·	·	02	·	01	·	·	·	·	·	·	·	·	·	·	·	·	·	·	·	·	10			3	0	2	
		Retz	264	·	08	01	·	·	·	·	·	·	·	11	·	04	·	09	·	07	·	·	·	·	·	·	·	·	·	·	·	·	·	·	40	20	- 16	6	1	3	1
		Mailberg	217	·	08	·	·	·	·	·	·	·	·	·	·	07	·	15	·	12	·	·	·	·	·	·	09	·	·	·	·	·	·	·	51	19	- 22	5	2	2	
		Alt-Ruppersdorf	285	·	·	·	22	·	·	·	·	·	·	20	·	00	·	27	·	02	·	·	·	·	·	00	03	·	·	·	·	·	·	·	74	31	- 11	5	3	3	
	Mündung bis Thaya	Hohenau (Hauptach.)	155	·	·	·	·	·	·	·	·	·	·	102	·	·	·	·	·	·	·	·	·	·	·	·	·	·	·	·	·	·	·	102			1	1	0	
		Eichenbrunn ++	~~263~~	·	10	·	·	·	·	·	·	·	·	04	·	23	·	33	·	10	·	·	·	·	·	00	·	·	·	·	·	·	·	·	60			5	3	3	5
		Ernstbrunn	293	·	14	·	·	·	·	·	·	·	·	13	·	06	·	58	·	10	·	·	·	·	·	·	·	·	·	·	·	·	·	·	110	39	- 17	5	4	3	5
		Mistelbach	228	07	21	16	·	·	·	·	·	·	·	42	·	01	·	04	·	07	·	·	·	·	·	·	·	·	·	·	·	·	·	·	98	38	- 16	7	3	4	
		Poysdorf	210	·	14	·	·	·	·	·	·	·	·	27	·	04	01	18	·	02	·	·	·	·	·	01	·	·	·	·	·	·	·	·	67			7	3	5	3
		Dürnkrut	163	·	08	04	·	·	·	·	·	·	·	31	·	05	·	05	·	05	·	·	·	·	·	·	·	·	·	·	·	·	·	·	104	42	- 15	6	1	2	
		Neubau-Kreuzstetten	255	·	27	06	·	·	·	·	·	·	·	24	·	06	02	10	·	20	·	·	·	·	·	·	·	·	·	·	·	·	·	·	95	38	- 15	7	4	4	2
		Matzen	186	·	01	02	01	·	·	·	·	·	·	70	·	02	·	10	·	06	·	·	·	·	·	·	·	·	·	·	·	·	·	·	92	38	- 15	7	2	3	4
		Marchegg	141	·	17	·	·	·	·	·	·	·	·	115	·	·	·	·	·	28	·	·	·	·	·	·	·	·	·	·	·	·	·	·	160			3	3	1	1

+ Sigmundsherberg 438
++ 290

692

Tägliche Niederschlagshöhen in Millimetern, gemessen um 7 Uhr morgens

Februar

R. f. W. Deutsch. Meteorol. Jahrb. 1938. III.

Flußgebiet		Ort	Seehöhe m	1	2	3	4	5	6	7	8	9	10	11	12	13	14	15	16	17	18	19	20	21	22	23	24	25	26	27	28	29	30	31	Monatssumme mm	Monatssumme % d. Norm.	Abweichung v. d. Norm.	Zahl der Tage mit Niederschl. ≥0.1	≥1.0	≥0.1	☒
Leitha	Schwarza	Rohr i. Gebirge	692	0.2	·	·	0.3	1.2	·	·	·	·	0.3	18.5	3.1	2.7	8.9	6.2	·	3.2	·	·	·	·	·	1.2	·	·	·	·	·	·	·	78.6	74	- 27	11	8	11	26
		Schwarzau	618	0.7	·	3.3	·	1.0	·	·	·	·	1.0	16.3	2.3	0.5	4.6	3.7	1.9	4.3	·	·	·	·	·	·	0.6	·	·	·	·	·	·	·	39.3			12	8	11	9
		Naßwald	710	·	0.2	2.8	0.9	1.2	·	·	·	·	0.3	13.3	0.4	0.9	0.8	1.8	1.1	5.2	·	·	·	·	·	·	·	·	·	·	·	·	·	·	27.5	42	- 37	12	5	11	13
		Reichenau	487	·	·	1.3	0.7	0.3	·	·	·	·	·	5.2	0.6	·	·	0.4	4.2	11.5	·	·	·	·	·	0.5	·	·	·	·	·	·	·	·	36.7	51	- 25	9	4	5	10
		Semmering, 80db. Hot.	1000	·	0.7	2.3	·	·	·	·	·	·	·	3.8	0.2	0.2	2.2	2.5	4.2	14.1	·	·	·	·	·	0.1	0.3	·	·	·	·	·	·	·	31.5	67	- 20	11	6	11	28
		Pottschach	402	·	·	·	·	·	·	·	·	·	·	4.2	·	·	1.6	·	3.7	13.0	·	·	·	·	·	·	·	·	·	·	·	·	·	·	27.5	50	- 27	4	4	3	14
		Puchberg	582	0.5	2.5	1.5	0.6	0.3	·	·	·	·	2.5	15.8	3.4	1.0	2.2	2.9	1.2	11.4	·	·	·	·	0.3	0.5	1.8	·	·	·	·	·	·	·	45.8			16	10	15	23
		Neunkirchen	368	·	·	0.6	·	·	·	·	·	·	·	2.7	·	·	1.4	·	2.3	13.5	·	·	·	·	·	·	·	·	·	·	·	·	·	·	18.5	56	- 14	5	3	3	
	Pitten	Mariensee	772	·	·	2.8	·	·	·	·	·	·	·	2.5	·	0.2	0.3	0.3	0.5	19.3	·	·	·	·	·	·	0.2	·	·	·	·	·	·	·	32.8	70	- 14	8	4	7	28
		~~Kirchberg a. Wechsel~~	~~577~~	·	·	0.0	·	·	·	·	·	·	·	·	0.0	0.0	·	0.0	9.0	15.3	·	·	·	·	·	·	0.0	·	·	·	·	·	·	·	24.3			2	2	2	10
		Bromberg	420	·	·	1.2	·	·	·	·	·	·	·	·	·	·	·	25.2	·	·	·	·	·	·	·	·	·	·	·	·	·	·	·	·	26.4	69	- 12	5	5	5	16
	Leitha	Wiener Neustadt	263	·	0.7	0.5	·	·	·	·	·	·	·	1.3	·	·	0.2	0.2	7.3	11.3	·	·	·	·	·	·	·	·	·	·	·	·	·	·	14.9	55	- 12	7	3	4	15
		Deutsch-Brodersdorf	191	·	0.2	0.3	·	0.1	·	·	·	·	·	2.0	·	·	1.5	1.3	0.8	4.7	·	·	·	·	·	·	0.5	·	·	·	0.1	·	·	·	12.3	40	- 19	10	4	5	3
		Sommerein	190	·	·	(1.0)	·	·	·	·	·	·	·	6.9	·	·	1.4	·	2.7	2.8	·	·	·	·	·	·	·	·	·	·	·	·	·	·	14.2			5	5	3	
		Bruck a. d. Leitha	157	·	0.9	1.5	·	·	·	·	·	·	·	3.6	·	·	0.9	4.7	·	1.2	·	·	·	·	·	·	0.0	·	·	·	·	·	·	·	13.8			6	3	4	
		Zurndorf	144	·	·	4.7	·	·	·	·	·	·	·	9.3	·	·	·	0.3	·	0.4	·	·	·	·	·	·	·	·	·	·	·	·	·	·	14.3			4	2	3	1
Neusiedler See	Wulka	Forchtenau	357	·	·	·	·	·	·	·	·	·	·	·	0.0	·	0.0	7.2	4.3	7.9	·	·	·	·	·	·	·	·	·	·	·	·	·	·	19.4			3	3	3	5
		Zillingtal	229	·	·	7.2	·	·	·	·	·	·	·	·	·	·	·	·	10.0	·	·	·	·	·	·	·	·	·	·	·	·	·	·	·	15.2			3	3	2	
		Eisenstadt	200	·	·	1.0	1.2	·	·	·	·	·	·	·	0.0	·	0.0	0.4	1.4	3.2	·	·	·	·	·	·	0.0	·	·	·	·	·	·	·	7.2			5	4	3	
	Neusiedler See	~~Donnerskirchen-Seeh.~~	~~119~~	·	·	·	·	·	·	·	·	·	·	5.1	·	·	1.4	·	·	·	·	·	·	·	·	·	·	·	·	·	·	·	·	·	7.2			2	2	1	
		Neusiedl a. See	133	·	0.3	3.4	·	·	·	·	·	·	·	6.3	·	·	·	0.6	0.1	1.2	·	·	·	·	·	·	·	·	·	·	·	·	·	·	12.4			6	3	4	
		~~Podersdorf~~	~~122~~	·	·	4.6	·	·	·	·	·	·	·	11.8	·	·	·	·	1.3	0.2	·	·	·	·	·	·	·	·	·	·	·	·	·	·	17.9			4	3	2	
		Mörbisch	118	·	·	1.5	·	·	·	·	·	·	·	0.0	·	·	0.4	1.2	·	5.4	·	·	·	·	·	·	0.7	·	·	·	·	·	·	·	9.2			5	3	5	
		Apetlon	121	·	·	3.4	·	·	·	·	·	·	·	1.2	·	·	·	·	3.4	2.2	·	·	·	·	·	·	·	·	·	·	·	·	·	·	10.2	34	- 20	4	4	1	
Raab	Raab	Weiz	477	·	·	1.3	·	·	·	·	·	·	·	1.7	·	·	0.7	·	2.2	18.6	·	·	·	·	·	·	·	·	·	·	·	·	·	·	27.5	83	- 5	5	4	5	4
		Schöckel (Stubenb. Hs.)	1446	·	·	2.3	·	·	·	·	·	·	·	6.4	0.3	2.0	0.5	·	5.0	9.3	·	·	·	·	·	·	0.8	·	·	·	·	·	·	·	18.6			7	3	7	2
		Laßnitzhöhe	555	·	·	1.0	·	·	·	·	·	·	·	0.3	·	0.2	·	·	11.6	14.2	·	·	·	·	·	·	·	·	·	·	·	·	·	·	27.3			5	3	5	1
		Riegersburg	370	·	·	1.2	·	·	·	·	·	·	·	·	·	·	·	·	9.0	9.7	·	·	·	·	·	·	·	·	·	·	·	·	·	·	19.9	54	- 17	3	3	3	2
		Doiber	250	·	·	7.7	·	·	·	·	·	·	·	0.1	·	·	·	0.1	4.7	6.4	·	·	·	·	·	·	·	·	·	·	·	·	·	·	13.0			5	2	3	3
	Lafnitz	St. Jakob	915	·	·	3.4	·	·	·	·	·	·	·	1.9	·	0.2	1.5	·	9.0	15.8	·	·	·	·	·	0.2	2.3	·	·	·	·	·	·	·	34.3			8	6	8	
		Vorau	660	·	·	2.2	·	·	·	·	·	·	·	·	·	·	2.0	·	3.3	16.2	·	·	·	·	·	·	·	·	·	·	·	·	·	·	24.7	74	- 10	4	4	4	5
		Masenberg	1272	·	·	2.0	·	·	·	·	·	·	·	·	·	·	2.0	·	3.8	4.0	·	·	·	·	·	·	·	·	·	·	·	·	·	·	11.8			4	4	4	2.8
		Wörtherberg	409	·	·	·	·	·	·	·	·	·	·	1.2	·	·	·	·	3.4	6.0	·	·	·	·	·	·	·	·	·	·	·	·	·	·	10.6			3	3	3	3
		Waltersdorf	289	·	·	1.6	·	·	·	·	0.2	·	·	2.2	·	·	0.1	0.1	4.9	7.0	·	·	·	·	·	·	·	·	·	·	·	·	·	·	16.2	54	- 14	9	4	6	6
		Stuhleck	1750	2.7	·	6.7	2.7	0.9	·	·	·	·	·	17.7	2.4	0.6	3.2	2.3	·	2.8	·	·	·	·	0.8	·	2.7	·	·	·	·	·	·	·	29.5			12	9	12	
		Birkfeld	623	·	·	2.7	·	·	·	·	·	·	·	0.0	0.0	·	1.1	0.1	11.0	10.3	·	·	·	·	·	·	·	·	·	·	·	·	·	·	31.2	84	- 6	5	4	4	2.2
		St. Johann b. Herberst.	450	·	·	0.0	·	·	·	·	·	·	·	2.7	·	·	0.3	·	5.5	10.3	0.3	·	·	·	·	·	·	·	·	·	·	·	·	·	18.5	64	- 10	5	3	3	1.1
		Simmelsdorf	327	·	·	0.6	·	·	·	·	·	·	·	0.6	·	·	0.2	·	7.0	12.7	·	·	·	·	·	·	·	·	·	·	·	·	·	·	21.0	78	- 6	5	2	5	1.6
		Fürstenfeld	276	·	·	3.4	·	·	·	·	·	·	·	0.4	·	·	·	·	3.0	6.0	·	·	·	·	·	·	·	·	·	·	·	·	·	·	12.8			4	3	3	2
	Pinka	Thalbergerschwaig	1300	·	·	4.1	·	·	·	·	·	·	·	1.2	1.1	0.4	3.0	1.9	6.3	22.5	·	·	·	·	·	·	1.4	·	·	·	·	·	·	·	42.2			9	8	9	
		Pinkafeld	400	·	·	1.0	·	·	·	·	0.1	·	·	0.3	·	0.1	2.8	0.2	2.3	6.2	·	·	·	·	·	·	·	·	·	·	·	·	·	·	13.0			8	4	4	4
		Tatzmannsdorf	350	·	·	3.4	·	·	·	·	·	·	·	·	·	·	0.0	2.2	0.4	1.6	·	·	·	·	·	·	·	·	·	·	·	·	·	·	7.6	25	- 23	4	3	4	
		~~Bernstein~~	~~619~~	·	·	1.9	·	·	·	·	·	·	·	0.9	·	·	0.0	·	0.0	14.2	0.6	·	·	·	·	·	·	·	·	·	·	·	·	·	·	19.6			4	2	2	
		Gr. Petersdorf	315	·	·	2.0	·	·	·	·	·	·	·	·	·	·	·	·	2.0	4.0	·	·	·	·	·	·	·	·	·	·	·	·	·	·	8.0			3	3	3	2
		Kohfidisch	260	·	·	·	·	·	·	·	·	·	·	·	·	·	·	·	3.0	4.0	·	·	·	·	·	·	·	·	·	·	·	·	·	·	7.0			2	2	2	1
		Eberau	215	·	·	0.0	·	·	·	·	·	·	·	0.6	·	·	0.0	0.0	3.3	1.1	·	·	·	·	·	·	·	·	·	·	·	·	·	·	5.9			3	2	3	2
G. R.		Güssing	225	·	·	·	·	·	·	·	·	·	·	·	·	·	3.1	·	9.0	6.8	·	·	·	·	·	·	·	·	·	·	·	·	·	·	18.9			3	3	3	
G. R.		Krumbach	516	·	·	1.6	·	·	·	·	·	·	·	·	·	·	0.1	0.7	2.8	13.5	·	·	·	·	·	·	·	·	·	·	·	·	·	·	13.7	49	- 19	5	3	5	

* 530 Mönchhof 128

** Purbach 124 ** Rotenturm 309

1938

Tägliche Niederschlagshöhen in Millimetern, gemessen um 7 Uhr morgens

Februar

Flußgebiet		Ort	Seehöhe m	1	2	3	4	5	6	7	8	9	10	11	12	13	14	15	16	17	18	19	20	21	22	23	24	25	26	27	28	29	30	31	Monatssumme mm	% d. Norm.	Abweichung v. d. Norm.	Zahl der Tage mit Niederschl. ≥0.1	≥1.0	≥0.1	☒
Raab	Göss	Hochstraß	420	.	.	1.8	.	.	.	.	.	.	.	0.3	.	.	.	.	6.4	8.7	.	.	.	.	.	.	.	.	.	.	.	.	.	.	17.2			4	3	4	9
		Geschriebenstein	680	.	.	.	.	.	.	.	.	.	.	2.4	.	.	.	.	.	7.4	.	.	.	.	.	.	.	.	.	.	.	.	.	.	9.8			2	2	2	8
		Rechnitz	354	.	.	.	.	.	.	.	.	.	.	0.2	.	.	3.2	.	6.1	4.9	.	.	.	.	.	.	.	.	.	.	.	.	.	.	14.5			5	3	3	7
	Rabnitz	Kobersdorf	240	.	.	.	.	.	.	.	.	.	.	0.3	.	.	0.1	0.3	7.2	8.2	.	.	.	.	.	.	.	.	.	.	.	.	.	.	10.1			5	2	4	
		Lutzmannsdorf[xx]	204	.	.	2.1	.	.	.	.	.	.	.	.	.	.	.	.	.	7.3	.	.	.	.	.	.	.	.	.	.	.	.	.	.	9.4			2	2	1	
		Draßmarkt	341	.	.	.	.	.	.	.	.	.	.	.	.	.	1.6	.	4.6	7.9	.	.	.	.	.	.	.	.	.	.	.	.	.	.	14.1			3	3	3	2
		Nikisch +	228	.	.	7.5	.	.	.	.	.	.	.	.	.	.	.	.	1.3	7.5	.	.	.	.	.	.	.	.	.	.	.	.	.	.	16.3			3	3	2	
		Schattendorf	245	.	.	1.2	.	.	.	.	.	.	.	.	.	.	.	.	(9.0)	7.1.1	.	.	.	.	.	.	0.2	.	.	.	.	.	.	.	16.5			4	3	3	
Drau	Mur	Muhr	1107	.	.	.	.	.	.	.	.	.	.	11.0	0.3	0.9	.	.	2.7	5.0	5.0	.	.	.	.	.	.	.	.	.	.	.	.	.	.	24.3			6	4	6	2.8
		Rieding-Wald	1336	.	.	3.8	.	.	.	.	.	.	.	14.9	5.4	1.8	1.1	.	2.6	5.4	3.1	.	.	.	.	.	.	.	.	.	.	.	.	.	.	38.1			8	8	8	2.8
		St. Michael i. L.	1040	.	.	.	.	.	.	.	.	.	.	4.0	.	.	.	.	3.0	6.0	3.0	.	.	.	.	.	.	.	.	.	.	.	.	.	.	16.0	4.2	- 2.2	4	4	4	1.6
		Tweng	1235	0.7	.	.	.	.	.	.	.	.	.	12.8	11.0	2.4	0.9	.	1.5	4.4	1.7	.	.	.	.	.	.	.	.	.	.	.	.	.	.	35.4			9	6	7	2.8
		Göriach	1210	3.8	.	.	.	.	.	.	.	.	.	10.3	1.0	0.6	.	.	3.1	8.7	4.1	.	.	.	.	.	.	.	.	.	.	.	.	.	.	31.6			7	6	7	2.8
		Tamsweg	1021	.	.	.	.	.	.	.	.	.	.	7.3	0.0	.	.	.	4.3	9.8	3.7	.	.	.	.	.	.	.	.	.	.	.	.	.	.	24.1	7.3	- 9	4	4	4	2.8
		Thomathal	1090	.	.	.	.	.	.	.	.	.	.	8.6	.	.	.	.	4.2	7.8	3.0	.	.	.	.	.	.	.	.	.	.	.	.	.	.	23.6	6.9	- 1.0	4	4	4	
		Paal	925	.	.	1.6	.	.	.	.	.	.	.	9.8	.	.	.	.	10.4	10.0	.	.	.	.	.	.	.	.	.	.	.	.	.	.	31.8	8.8	- 4	4	4	4	
		Murau	825	.	.	.	.	.	.	.	.	.	.	6.0	.	.	.	.	3.5	10.1	.	.	.	.	.	.	.	.	.	.	.	.	.	.	19.6	5.4	- 1.6	3	3	3	
		Seethal	1210	.	.	.	.	.	.	.	.	.	.	1.7	.	0.3	.	0.1	.	2.6	0.5	.	.	.	.	.	.	.	.	.	.	.	.	.	.	20.5	4.0	- 3.0	5	2	5	2.8
		Schöder	898	.	.	.	0.5	2.0	.	.	.	.	0.5	6.0	0.5	0.5	.	.	3.0	14.0	7.0	.	.	.	.	.	.	.	.	.	.	.	.	.	.	34.0			9	5	9	
		Katsch	750	.	.	.	.	.	.	.	.	.	.	4.8	1.0	.	.	.	1.8	8.5	.	.	.	.	.	.	.	.	.	.	.	.	.	.	.	16.1			4	4	4	
		St. Lambrecht	1072	.	.	1.2	.	.	.	.	.	.	.	4.0	.	.	.	.	3.2	10.2	0.4	.	.	.	.	.	.	.	.	.	.	.	.	.	.	19.0	5.3	- 1.1	5	4	5	2.8
		St. Johann a. Tauern	1053	.	0.4	1.4	.	.	.	.	.	.	.	11.4	2.4	.	2.2	0.4	2.4	10.2	.	.	.	.	.	.	.	.	.	.	.	.	.	.	30.8	8.8	- 4	9	7	9	2.8
		Mahralpe	1200	2.4	.	2.9	.	.	.	.	.	.	.	8.4	2.0.3	5.2	.	.	5.0	2.0.4	.	.	.	.	.	.	.	.	.	.	.	.	.	.	64.6			7	7	7	2.8
		Pusterwald	1072	.	.	.	0.0	.	.	.	.	.	.	11.0	2.2	0.0	0.2	0.0	7.5	9.0	0.5	.	.	.	.	.	.	.	.	.	.	.	.	.	.	24.4			6	4	6	2.8
		Seetaler Hütte++	801	.	.	1.4	.	.	.	.	.	.	.	2.5	1.0	0.4	0.2	.	3.0	10.5	.	.	.	.	.	.	.	.	.	.	.	.	.	.	19.0	7.6	- 6	7	5	7	2.8
		Obdach ×	1752	.	.	1.6	.	.	.	.	.	.	.	4.0	.	.	.	0.3	3.9	7.7	.	.	.	.	.	.	.	.	.	.	.	.	.	.	17.5	5.8	- 1.2	5	4	5	2.2
		Ingering	1149	.	.	.	.	.	.	.	.	.	.	13.9	.	.	.	1.2	.	10.2	.	.	.	.	.	.	.	.	.	.	.	.	.	.	25.3			3	3	3	2.8
		Knittelfeld	635	.	.	0.9	.	.	.	.	.	.	.	0.9	.	.	.	.	6.9	6.4	.	.	.	.	.	.	.	.	.	.	.	.	.	.	15.1	6.8	- 1.9	4	2	4	1.8
		Kraubath	588	.	.	.	.	.	.	.	.	.	.	7.5	4.0	.	1.5	.	6.8	11.0	.	.	.	.	.	.	.	.	.	.	.	.	.	.	23.0			5	5	5	2.8
		Wald	849	.	2.0	2.4	.	.	.	.	.	.	.	4.9	4.2	.	4.3	4.2	.	4.8	.	.	.	.	.	.	.	.	.	.	.	.	.	.	26.8			7	7	7	2.8
		Mautern	713	0.5	1.9	2.5	2.6	.	.	.	.	.	.	6.8	6.5	7.9	1.8	2.8	3.8	9.1	.	.	.	.	.	.	.	.	.	.	.	.	.	.	46.2	10.5	+ 2	11	10	11	2.8
		Hochalpe	1178	.	.	.	.	.	.	.	.	.	.	3.0	5.2	1.5	1.3	.	8.3	19.3	.	.	.	.	.	.	.	.	.	.	.	.	.	.	38.6	4.7	- 4.3	6	6	6	2.8
		Präbichl	1227	0.2	1.4	4.0	.	.	.	.	.	.	0.1	1.6	7.1	2.4	4.0	3.6	7.2	6.4	0.1	.	.	.	.	0.2	0.8	.	.	.	0.3	.	.	.	40.4	3.7	- 7.8	15	9	15	2.8
		Trofaiach	659	.	.	0.4	.	.	.	.	.	.	.	1.3	1.5	0.4	0.4	.	0.4	14.5	.	.	.	.	.	.	.	.	.	.	.	.	.	.	18.9			1	3	1	1.3
		Leoben	532	.	.	1.2	.	.	.	.	.	.	.	1.4	2.0	0.0	1.1	.	2.4	11.6	0.2	.	.	.	.	.	.	.	.	.	.	.	.	.	.	19.9	6.4	- 1.1	1	6	1	2.2
		Bruck a. d. Mur	487	.	.	1.5	.	.	.	.	.	.	.	1.5	0.4	0.5	1.0	.	1.4	14.7	0.6	.	.	.	.	.	.	.	.	.	.	.	.	.	.	21.6	6.4	- 1.2	3	5	3	1.5
	Mur, Mürz	Mürzsteg	783	.	.	.	.	.	.	.	.	.	.	1.5	3.3	1.6	3.2	3.2	3.0	1.3	3.0	.	.	.	.	.	.	.	.	.	.	.	.	.	.	26.1	4.3	- 3.5	1	8	8	3
		Mürzzuschlag	672	.	.	1.2	.	.	.	.	.	.	.	1.9	0.8	0.9	0.5	.	0.5	5.8	0.2	.	.	.	.	.	0.1	.	.	.	.	.	.	.	.	12.9	4.7	- 2.7	3	3	3	2.8
		Hohe Veitsch	1860	2.5	5.2	2.4	6.5	.	.	.	.	.	3.2	12.2	10.3	2.7	3.8	7.2	7.3	1.9	.	.	.	.	.	2.0	13.4	.	.	.	.	.	.	.	80.6			14	14	14	2.8
		Großveitsch	700	.	.	2.2	.	.	.	.	.	.	.	3.0	2.0	.	0.5	.	7.4	12.5	.	.	.	.	.	.	.	.	.	.	.	.	.	.	27.6			6	5	6	2.0
		Aflenz ××	765	0.5	5.3	3.0	1.2	.	.	.	.	.	2.5	12.8	7.8	10.0	5.1	0.6	4.7	9.8	.	.	.	.	.	.	4.2	.	.	.	.	.	.	.	67.5			13	11	13	2.8
		Buchberg	877	.	.	2.1	.	.	.	.	.	.	.	2.7.8	7.5	2.6	2.2	2.6	2.9	1.2	.	.	.	.	.	.	.	.	.	.	.	.	.	.	42.9			8	8	8	2.8
		Stanz	668	.	.	2.1	.	.	.	.	.	.	.	3.1	0.1	.	0.9	.	3.9	13.6	.	.	.	.	.	.	.	.	.	.	.	.	.	.	23.7	5.8	- 1.9	6	4	6	
		Tragöß-Oberort	780	0.3	2.0	2.4	.	.	.	.	.	.	.	9.9	3.0	1.4	2.1	0.5	4.5	8.8	.	.	.	.	.	.	.	.	.	.	.	.	.	.	40.9			10	8	10	
	Mur	Teichalpe	1200	.	.	6.7	.	.	.	.	.	.	.	3.8	4.7	.	.	0.9	7.2	14.9	.	.	.	.	.	.	.	.	.	.	.	.	.	.	38.2			6	5	6	2.8
		Frohnleiten	434	.	.	1.4	.	.	.	.	.	.	.	0.0	0.0	.	.	.	10.6	14.9	.	.	.	.	.	.	.	.	.	.	.	.	.	.	26.3			3	3	3	1.2
		Gleinalm	1589	.	.	.	.	.	.	.	.	.	.	.	0.3	0.4	0.5	0.5	2.6	2.2	0.1	.	.	.	.	.	.	.	.	.	.	.	.	.	.	6.7			1	2	1	2.8
		Pleschkogel	1017	.	.	1.0	.	.	.	.	.	.	.	0.3	0.7	.	0.4	.	10.8	15.5	.	.	.	.	.	.	.	.	.	.	.	.	.	.	28.7			6	3	6	2.0

+ Gr. Waasdorf 242 × 8.74

++ Seckau 842 ×× Voisthalerhütte 1665

1938 — Tägliche Niederschlagshöhen in Millimetern, gemessen um 7 Uhr morgens — Februar

Flußgebiet		Ort	Seehöhe m	1	2	3	4	5	6	7	8	9	10	11	12	13	14	15	16	17	18	19	20	21	22	23	24	25	26	27	28	29	30	31	Monatssumme mm	Monatssumme % d. Norm.	Monatssumme Abweichung v. d. Norm.	Zahl der Tage mit Niederschl. ≥ 0.1	Zahl der Tage mit Niederschl. ≥ 1.0	Zahl der Tage mit ✳ ≥ 0.1	Zahl der Tage mit ☒
Drau	Mur	Graz	365	.	.	1.2	.	.	.	.	.	.	.	0.6	.	.	.	0.1	8.3	15.5	0.2	.	.	.	.	.	.	.	.	.	.				25.9	81	-6	6	3	5	28
		Voitsberg +	394	.	.	.	.	.	.	.	.	.	.	0.1	.	.	0.5	.	2.0	1.8	0.2	.	.	.	.	.	.	.	.	.				4.6			5	2	3	
		Salzstiegel	1553	.	.	.	.	.	.	.	.	.	.	.	.	.	.	8.3	28.3	20.6	.	.	.	.	.	.	.	.	.	.				57.2			3	3	3	28
		Pack	1115	.	.	0.7	.	.	.	.	.	.	.	1.3	.	0.1	0.3	0.1	19.6	8.6	2.3	.	.	.	.	.	.	.	.	.				33.0			8	4	8	28
		Lankowitz	525	.	.	1.3	.	.	.	.	.	.	2.6	0.1	0.1	.	0.2	0.1	15.2	12.3	3.0	.	.	.	.	.	.	.	.	.				34.9	97	-1	9	5	8	13
		Ligist	392	.	.	1.4	.	.	.	.	.	.	.	2.7	.	.	.	.	21.1	14.9	.	.	.	.	.	.	.	.	.	.				40.1			4	4	4	
		Dobl	350	.	.	0.2	.	.	.	.	.	.	.	6.4	.	.	0.3	0.6	18.2	24.0	.	.	.	.	.	.	.	.	.	.				49.7			6	3	5	
	Mur, Sulm	Hebalm	1439	.	.	4.1	.	.	.	.	.	.	.	.	.	.	0.2	0.3	24.2	5.6	.	.	.	.	.	.	.	.	.	.				34.4			5	3	5	28
		Deutschlandsberg	372	.	.	.	.	.	.	.	.	.	.	0.5	.	.	.	.	13.5	8.1	.	.	.	.	.	.	.	.	.	.				22.1	50	-22	3	2	2	27
		St. Nikolai im Sausal	344	.	.	0.1	.	.	.	.	.	.	.	1.0	.	.	.	0.2	19.0	14.3	.	.	.	.	.	.	.	.	.	.				34.6			5	3	5	28
		Stainz	340	.	.	0.7	.	.	.	.	.	.	.	2.5	.	.	.	.	14.0	10.8	.	.	.	.	.	.	.	.	.	.				28.0	68	-13	4	3	4	28
		Brendhütte ++	1562	.	.	2.1	.	.	.	.	.	.	.	1.4	.	.	1.2	1.8	4.0	9.3	.	.	.	.	.	.	.	.	.	.				19.8			6	6	6	28
		Leutschach	352	.	.	.	.	.	.	.	.	.	.	.	.	.	.	1.3	23.5	16.4	.	.	.	.	.	.	.	.	.	.				41.2			3	3	3	
	Mur	St. Peter	277	.	.	.	.	.	.	.	.	.	.	0.6	.	.	.	.	12.9	11.9	.	.	.	.	.	.	.	.	.	.				25.4			3	2	2	
		Kirchbach	346	.	.	0.6	.	.	.	.	.	.	.	0.5	.	.	.	.	11.4	14.5	.	.	.	.	.	.	.	.	.	.				27.0	75	-9	4	2	3	10
		Gleichenberg	317	.	.	0.8	.	.	.	.	.	.	.	0.5	.	.	.	.	6.2	9.6	.	.	.	.	.	.	.	.	.	.				17.1	41	-25	4	2	3	3
		Radkersburg	206	.	.	.	.	.	.	.	.	.	.	.	.	.	.	.	12.4	3.4	.	.	.	.	.	.	.	.	.	.				15.8	35	-29	2	2	2	7
	Drau	Sillian	1095	.	.	.	.	.	.	.	.	.	.	3.6	.	.	.	.	2.1	6.6	.	.	.	.	.	.	.	.	.	.				12.3			3	3	3	28
		Innervillgraten	1375	.	.	0.6	.	.	.	.	.	.	.	2.1	.	.	.	.	1.3	2.3	.	.	.	.	.	.	.	.	.	.				6.3	14	-38	4	3	4	28
		Anras	1261	.	.	1.5	.	.	.	.	.	.	.	3.0	.	.	.	2.7	3.0	7.8	.	.	.	.	.	.	.	.	.	.				18.0			5	5	5	
	Isel	Prägraten	1303	.	.	.	.	.	.	.	.	.	.	10.0	.	1.7	.	.	.	1.2	0.8	.	.	.	.	.	.	.	.	.	.				13.7	35	-25	4	3	4	28
		Matrei in Osttirol	973	.	.	.	.	.	.	.	.	.	.	16.8	1.2	0.7	.	.	1.3	1.4	4.2	.	.	.	.	.	.	.	.	.	.				25.6	62	-15	6	5	6	23
		St. Jakob i. Defereg.	1379	.	.	.	.	.	.	.	.	.	.	6.6	.	.	.	.	.	3.1	4.1	.	.	.	.	.	.	.	.	.	.				13.8			3	3	3	28
		Kals	1321	.	.	.	.	.	.	.	.	.	.	11.5	2.3	2.0	.	.	0.8	2.8	3.5	.	.	.	.	.	.	.	.	.	.				28.9			6	5	6	28
		St. Johann im Walde	732	.	.	.	.	.	.	.	.	.	.	1.2	.	.	.	.	1.2	1.5	3.0	.	.	.	.	.	.	.	.	.	.				6.9	16	-36	4	4	4	27
	Drau	Lienz	667	.	.	0.8	.	.	.	.	.	.	.	1.4	.	.	.	.	3.3	3.7	4.3	.	.	.	.	.	.	.	.	.	.				13.5			5	4	5	28
		Iselsberg *	1010	.	.	.	.	.	.	.	.	.	.	2.5	.	.	.	.	4.8	5.0	1.6	.	.	.	.	.	.	.	.	.	.				13.9	27	-37	4	4	4	28
		Oberdrauburg	610	.	.	.	.	.	.	.	.	.	.	.	.	.	.	.	4.5	4.1	3.7	.	.	.	.	.	.	.	.	.	.				12.3	16	-67	3	3	3	28
		Greifenburg	626	.	.	0.0	.	.	.	.	.	.	.	1.0	.	.	.	.	1.0	2.0		.	.	.	.	.	.	.	.	.	.				3.0			4	4	4	28
		Sachsenburg	561	.	.	0.3	.	.	.	.	.	.	.	0.3	.	.	.	.	4.5	5.9	.	.	.	.	.	.	.	.	.	.				11.0			4	2	4	28
	Möll	Heiligenblut	1275	.	.	.	.	.	.	.	.	.	.	2.4.8	.	.	.	.	2.6	2.4	2.2	.	.	.	.	.	.	.	.	.	.				32.0	76	-10	4	4	4	28
		Döllach	1004	.	.	.	.	.	.	.	.	.	.	11.3	.	0.2	.	.	2.2	3.3	1.1	.	.	.	.	.	.	.	.	.	.				18.1	41	-26	5	4	5	18
		Stall **	866	.	.	.	.	.	.	.	.	.	.	1.1	.	.	.	.	4.7	4.9	1.0	.	.	.	.	.	.	.	.	.	.				11.7			4	4	4	27
		Groß-Fragant	1750	.	.	.	.	.	.	.	.	.	.	11.5	.	.	.	.	4.6	6.2	1.1	.	.	.	.	.	.	.	.	.	.				23.4			4	4	4	28
		Mallnitz	1193	.	.	.	.	.	.	.	.	.	.	9.7	.	.	.	.	5.8	5.9	3.1	.	.	.	.	.	.	.	.	.	.				24.5	67	-15	4	4	4	28
		Obervellach	686	.	.	.	.	.	.	.	.	.	.	1.3	.	.	.	.	4.2	4.1	0.1	.	.	.	.	.	.	.	.	.	.				9.7	20	-39	4	3	4	28
		Teuchl	1260	.	.	.	.	.	.	.	.	.	.	3.5	.	.	.	.	4.8	5.0	1.8	.	.	.	.	.	.	.	.	.	.				15.1			4	4	4	28
	Lieser	St. Peter i. Katschtale	1219	.	.	.	.	.	.	.	.	.	.	8.5	.	.	.	.	1.9	4.1	.	.	.	.	.	.	.	.	.	.				14.5			3	3	3	28
		Kremsalpe	1518	.	.	.	0.8	.	.	.	.	.	.	8.8	2.6	0.8	.	.	2.3	4.3	1.9	.	.	.	.	.	.	.	.	.	.				21.5			7	5	7	28
		Gmünd	732	.	.	.	.	.	.	.	.	.	.	1.6	.	.	.	.	2.2	6.8	1.5	.	.	.	.	.	.	.	.	.	.				12.1			4	4	4	22
		Millstätter Alpe	1446	.	.	0.6	.	.	.	.	.	.	.	6.8	.	.	0.0	.	4.1	5.1	0.4	.	.	.	.	.	.	.	.	.	.				17.0			5	3	5	28
		Radenthein	700	.	.	1.0	.	.	.	.	.	.	.	0.7	.	.	.	.	5.1	4.8	2.5	.	.	.	.	.	.	.	.	.	.				13.5			5	4	5	28
		Millstatt	610	.	.	0.0	.	.	.	.	.	.	.	0.0	.	.	.	.	2.5	3.3	0.0	.	.	.	.	.	.	.	.	.	.				5.8	17	-29	2	2	2	28
	Drau	Paternion	520	.	.	0.2	.	.	.	.	.	.	.	2.7	.	.	.	.	4.0	6.3	0.3	.	.	.	.	.	.	.	.	.	.				13.5			5	3	5	28
		Techendorf	936	.	.	0.6	.	.	.	.	.	.	.	3.7	.	.	.	.	3.9	5.6	.	.	.	.	.	.	.	.	.	.	.				14.0	20	-57	4	3	4	28
		Villach-Vassach	535	.	.	.	.	.	.	.	.	.	.	3.5	.	.	.	.	4.7	8.0	4.5	.	.	.	.	.	.	.	.	.	.				20.7	35	-38	4	4	4	28
		Bleiberg	927	.	.	0.6	.	.	.	.	.	.	.	5.1	.	.	.	.	7.4	8.6	6.7	.	.	.	.	.	.	.	.	.	.				28.4	37	-49	5	4	5	28
		Afritz-Gassen	740	.	.	1.2	.	.	.	.	.	.	.	1.0	.	.	.	.	4.7	6.5	.	.	.	.	.	.	.	.	.	.	.				13.4			4	4	4	28

+ Eidexberg 535 * 1200
++ Brendlhütte ** 820

76

569

1938 **Tägliche Niederschlagshöhen in Millimetern, gemessen um 7 Uhr morgens** Februar

Flußgebiet		Ort	Seehöhe m	1	2	3	4	5	6	7	8	9	10	11	12	13	14	15	16	17	18	19	20	21	22	23	24	25	26	27	28	29	30	31	Monatssumme mm	Monatssumme % d. Norm.	Abweichung v. d. Norm.	Zahl der Tage mit Niederschl. ≥0.1	≥1.0	≥0.1	☒
Drau	D.	Ossiach	518	·	·	1.4	·	·	·	·	·	·	·	1.7	·	·	·	·	5.2	8.4	0.5	·	·	·	·	·	·	·	·	·	·	·	·	17.2			5	4	5	28
	Gail	Obertilliach	1446	·	·	0.0	·	·	·	·	·	·	·	3.6	·	·	·	·	4.5	4.7	12.0	·	·	·	·	·	·	·	·	·	·	·	·	24.8	49	-26	4	4	4	28
		Luggau	1179	·	·	4.2	·	·	·	·	·	·	·	4.8	·	·	·	·	9.8	10.2	9.0	·	·	·	·	·	·	·	·	·	·	·	·	38.0	48	-41	5	5	5	28
		Kornat	1055	·	·	0.4	·	·	·	·	·	·	·	2.0	·	·	·	·	5.0	5.9	5.3	·	·	·	·	·	·	·	·	·	·	·	·	18.6			5	4	5	28
		Kötschach	708	·	·	·	·	·	·	·	·	·	·	1.7	·	·	·	·	2.3	20.2	12.7	·	·	·	·	·	·	·	·	·	·	·	·	36.9	42	-50	4	4	4	26
		Waidegg	620	·	·	1.5	·	·	·	·	·	·	·	3.7	·	·	·	·	3.9	5.3	1.2	·	·	·	·	·	·	·	·	·	·	·	·	15.6	17	-77	5	5	5	28
		Naßfeldhütte	1513	·	·	4.2	·	·	·	·	·	·	·	4.6	·	·	·	·	3.7	9.1	3.4	·	·	·	·	·	·	·	·	·	·	·	·	25.0			5	5	5	28
		Presseggen	575	·	·	2.1	·	·	·	·	·	·	·	3.5	·	·	·	·	3.8	6.0	1.2	·	·	·	·	·	·	·	·	·	·	·	·	16.6			5	5	5	28
		Feistritz a.d. Gail	620	·	·	0.9	·	·	·	·	·	·	·	5.6	·	·	·	·	5.4	6.6	8.6	·	·	·	·	·	·	·	·	·	·	·	·	27.1	37	-47	5	4	5	28
		Arnoldstein	579	·	·	4.2	·	·	·	·	·	·	·	3.4	·	·	·	·	7.4	10.3	9.1	·	·	·	·	·	·	·	·	·	·	·	·	34.4	42	-47	5	5	5	28
		Latschach	615	·	·	0.1	·	·	·	·	·	·	·	2.4	·	·	·	·	5.1	12.6	5.4	·	·	·	·	·	·	·	·	·	·	·	·	25.6			5	4	5	28
	Gurk bis Gail	Klagenfurterhütte	1663	·	·	0.8	·	·	·	·	·	·	·	2.1	·	·	0.6	1.4	6.0	11.3	5.5	·	·	·	·	·	·	·	·	·	·	·	·	29.7			7	5	7	28
		Kirschentheuer (Kapp.)	441	·	·	·	·	·	·	·	·	·	·	3.2	·	·	·	·	5.8	8.8	3.0	·	·	·	·	·	·	·	·	·	·	·	·	20.8	33	-43	4	4	4	28
		Neu-St. Leonhard	700	·	·	·	·	·	·	·	·	·	·	4.8	·	·	·	0.2	1.3	15.2	·	·	·	·	·	·	·	·	·	·	·	·	·	21.5			4	3	4	28
		Seeberg	[1216] 1075	·	·	·	·	·	·	·	·	·	·	2.6	·	·	·	1.7	14.2	16.4	4.3	·	·	·	·	·	·	·	·	·	·	·	·	39.2			5	5	5	28
		Hoch-Obir	2044	·	·	1.9	·	·	·	·	·	·	·	2.1	3.3	·	2.9	11.1	3.4	12.2	7.0	·	·	·	·	·	·	·	·	·	·	·	·	43.9	47	-50	8	8	8	28
		Eisenkappel	558	·	·	0.4	·	·	·	·	·	·	·	2.6	·	·	·	0.3	12.3	13.6	1.8	·	·	·	·	·	·	·	·	·	·	·	·	31.0	45	-38	6	4	6	28
	Gurk	Ebene-Reichenau	1059	·	·	0.7	·	·	·	·	·	·	·	0.8	·	0.0	·	·	1.2	6.7	0.7	·	·	·	·	·	·	·	·	·	·	·	·	10.1	25	-31	5	2	5	28
		Sirnitz	833	·	·	2.6	·	·	·	·	·	·	·	0.6	·	·	·	·	4.5	9.0	·	·	·	·	·	·	·	·	·	·	·	·	·	16.7			4	3	4	28
		Weitensfeld	705	·	·	1.1	·	·	·	·	·	·	·	1.8	·	·	·	·	3.8	8.1	0.4	·	·	·	·	·	·	·	·	·	·	·	·	15.2	42	-21	5	4	5	26
		Grades	863	·	·	0.0	·	·	·	·	·	·	·	3.0	·	·	·	·	3.5	8.4	·	·	·	·	·	·	·	·	·	·	·	·	·	14.9	47	-17	3	3	3	28
		Neumarkt i. St.	836	·	·	0.0	·	·	·	·	·	·	·	2.4	·	·	·	0.0	2.1	6.6	0.6	·	·	·	·	·	·	·	·	·	·	·	·	11.7	45	-14	4	3	4	28
		Friesach	620	·	·	·	·	·	·	·	·	·	·	2.5	·	·	·	·	3.0	2.0	2.0	·	·	·	·	·	·	·	·	·	·	·	·	9.5			4	4	4	28
		Althofen	728	·	·	·	·	·	·	·	·	·	·	3.0	·	·	·	·	2.6	8.7	·	·	·	·	·	·	·	·	·	·	·	·	·	14.3	67	-8	3	3	3	28
		St. Margarethen	1080	·	·	·	·	·	·	·	·	·	·	1.6	·	·	·	·	2.3	5.0	·	·	·	·	·	·	·	·	·	·	·	·	·	8.9	30	-21	3	3	3	
		Knappenberg	[1030] 1054	·	·	·	·	·	·	·	·	·	·	1.7	·	·	·	·	2.7	1.9	·	·	·	·	·	·	·	·	·	·	·	·	·	6.3			3	3	3	27
		Eberstein	570	·	·	·	·	·	·	·	·	·	·	1.5	·	·	·	·	5.2	9.8	0.5	·	·	·	·	·	·	·	·	·	·	·	·	17.0			4	3	4	28
		Freudenberg	480	·	·	·	·	·	·	·	·	·	·	4.0	·	·	·	·	6.3	11.0	0.9	·	·	·	·	·	·	·	·	·	·	·	·	22.2			4	3	4	28
		Radweg	634	·	·	0.7	·	·	·	·	·	·	·	1.8	·	·	·	·	4.5	10.8	0.5	·	·	·	·	·	·	·	·	·	·	·	·	18.3	43	-25	5	3	5	28
		St. Veit a.d. Glan	480	·	·	1.6	·	·	·	·	·	·	·	2.7	·	·	·	·	4.9	8.8	4.6	·	0.0	·	·	·	·	·	·	·	·	·	·	22.6	69	-10	5	5	5	28
		Dreifaltigkeit	[1180] 1060	·	·	·	·	·	·	·	·	·	·	3.3	·	·	·	·	·	14.1	8.6	·	·	·	·	·	·	·	·	·	·	·	·	26.0			3	3	3	28
		Ulrichsberg	1015	·	·	1.2	·	·	·	·	·	·	·	0.2	·	·	·	0.0	1.5	0.9	0.3	·	·	·	·	·	·	·	·	·	·	·	·	4.1			5	2	5	27
		Pörtschach	464	·	·	·	·	·	·	·	·	·	·	3.5	·	·	·	·	4.8	12.2	·	·	·	·	·	·	·	·	·	·	·	·	·	20.5	44	-26	3	3	3	28
		Klagenfurt	448	·	·	·	·	·	·	·	·	·	·	1.4	·	·	·	·	7.0	7.2	5.3	·	·	·	·	·	·	·	·	·	·	·	·	20.9	48	-23	4	4	4	28
		Keutschach	530	·	·	·	·	·	·	·	·	·	·	10.7	·	·	·	·	17.2	23.7	·	·	·	·	·	·	·	·	·	·	·	·	·	51.6			3	3	3	28
		Radsberg	777	·	·	·	·	·	·	·	·	·	·	1.6	·	·	·	·	7.1	7.5	·	·	·	·	·	·	·	·	·	·	·	·	·	16.2			3	3	3	28
	Drau	Klopein	452	·	·	·	·	·	·	·	·	·	·	5.2	·	·	·	0.8	11.4	13.6	·	·	·	·	·	·	·	·	·	·	·	·	·	31.0			4	3	4	28
		Völkermarkt	461	·	·	·	·	·	·	·	·	·	·	2.0	·	·	·	0.1	7.4	13.6	2.4	·	·	·	·	·	·	·	·	·	·	·	·	25.5	65	-13	5	4	5	26
		Petzen (Bleiburg. H.)	[1375] 1060	·	·	2.6	·	·	·	·	·	·	·	2.9	·	·	·	5.2	13.3	22.9	8.4	·	·	·	·	·	·	·	·	·	·	·	·	60.3			6	6	6	28
		St. Michael b. Bleiberg	500	·	·	·	·	·	·	·	·	·	·	1.4	·	·	·	·	8.7	14.5	·	·	·	·	·	·	·	·	·	·	·	·	·	24.6			3	3	3	28
	Lavant	Reichenfels	[941] 800	·	·	0.5	·	·	·	·	·	·	·	2.7	·	·	·	·	3.1	7.7	·	·	·	·	·	·	·	·	·	·	·	·	·	14.0			4	3	4	28
		Preblau	792	·	·	0.5	·	·	·	·	·	·	·	3.0	·	·	·	0.1	4.4	5.9	·	·	·	·	·	·	·	·	·	·	·	·	·	13.9			5	3	5	28
		Preitenegg	1074	·	·	0.6	·	·	·	·	·	·	·	·	·	·	·	·	8.5	12.0	·	·	·	·	·	·	·	·	·	·	·	·	·	21.1			3	2	3	25
		Wolfsberg	447	·	·	0.4	·	·	·	·	·	·	·	2.0	·	·	·	·	·	9.2	1.4	·	·	·	·	·	·	·	·	·	·	·	·	13.0	50	-13	4	3	4	28
		St. Ulrich	560	·	·	·	·	·	·	·	·	·	·	·	·	·	·	·	·	4.6	·	·	·	·	·	·	·	·	·	·	·	·	·	4.6			1	1	1	28
		Pustritz	788	·	·	·	·	·	·	1.8	·	·	·	·	·	·	·	·	4.5	10.3	3.1	·	·	·	·	·	·	·	·	·	·	·	·	·	19.7			4	4	4	28
		St. Paul	416	·	·	·	·	·	·	·	·	·	·	1.4	·	·	·	·	5.0	12.0	·	·	·	·	·	·	·	·	·	·	·	·	·	18.4	66	-10	3	3	3	25

+ 1075 × 1060 * 800
++ 1054 ×× 2000

Tägliche Niederschlagshöhen in Millimetern, gemessen um 7 Uhr morgens

März

Flußgebiet		Ort	Seehöhe m	1	2	3	4	5	6	7	8	9	10	11	12	13	14	15	16	17	18	19	20	21	22	23	24	25	26	27	28	29	30	31	Monatssumme mm	% d. Norm.	Abweichung v. d. Norm.	Zahl der Tage mit Niederschl. ≥0.1	≥1.0	≥0.1	☒
Elbe																																									
Moldau	Lainsitz	Weitra	599	7.6	3.5	4.2	9.6	·	·	·	0.3	·	·	·	0.5	2.7	·	·	·	·	·	·	·	·	·	·	·	·	·	5.6	4.5	4.7	·	11.2	54.4			11	9	4	
		Gmünd	490	3.8	(2.0)	8.1	3.1	·	·	·	1.4	·	·	·	0.0	·	·	·	·	·	·	·	·	·	·	·	·	1.4	·	0.4	3.9	(5.0)	4.7	(7.0)	40.8			11	10	3	
		Heidenreichstein	560	6.0	·	6.4	7.5	·	·	·	0.2	·	·	·	7.1	·	·	·	·	·	·	·	·	·	·	·	5.0	1.5	0.3	0.8	6.5	9.0	6.6	9.9	60.8			13	10	3	1
		Litschau	530	7.0	3.0	8.5	5.6	·	·	·	·	·	·	·	·	·	·	·	·	·	·	·	·	·	·	·	·	3.5	·	3.0	6.5	5.5	7.5	3.4	53.5	130	+13	10	10	4	2
Rhein																																									
Ill	Mündung bis Quelle	Vermunt	1750	·	9.7	0.3	2.3	·	·	·	·	·	·	·	7.8	·	·	·	·	·	·	·	·	·	·	·	·	·	·	17.3	41.8	11.0	0.7	1.5	85.0			9	7	5	3.1
		Gaschurn	964	·	3.6	·	0.5	·	·	·	·	·	·	·	8.4	·	·	·	·	·	·	·	·	·	·	·	·	·	·	8.8	32.2	16.5	0.3	1.2	83.7	116	+12	8	5	4	3.1
		Gargellen	1580	·	5.2	·	0.2	·	·	·	·	·	·	·	·	·	·	·	·	·	·	·	·	·	·	·	·	·	·	14.8	38.9	8.2	·	·	67.3	74	-24	5	4	5	3.1
		Silbertal	889	·	3.0	·	·	·	·	·	·	·	·	·	·	·	·	·	·	·	·	·	·	·	·	·	·	·	·	9.9	48.9	10.2	·	·	73.0	90	- 8	4	4	4	
		Tschagguns	684	·	2.5	·	·	·	·	·	·	·	·	·	0.3	·	·	·	·	·	·	·	·	·	·	·	·	·	·	7.8	43.4	12.5	·	0.5	67.0	89	- 8	6	4	3	2.9
		Langen a. Arlberg	1220	·	6.8	·	2.6	·	·	·	·	·	·	·	3.2	·	·	·	·	·	·	·	·	·	·	·	·	·	·	15.3	57.0	30.6	3.0	2.0	120.5	85	-21	7	7	5	3.1
		Bludenz (Bürs)	590	·	·	·	·	·	·	·	·	·	·	0.2	·	·	·	·	·	·	·	·	·	·	·	·	·	·	·	8.8	28.6	2.3.0	·	·	60.6	84	-11	4	3	2	
		Lünersee	1969	·	5.2	·	0.7	·	·	·	·	·	·	0.3	1.6	·	·	·	·	·	·	·	·	·	·	·	·	·	·	14.5	17.4	5.4	0.8	·	45.9			6	5	7	3.1
		Fontanella	1100	0.3	5.9	·	·	·	·	·	·	·	·	·	2.1	·	·	·	·	·	·	·	·	·	·	·	·	·	·	13.3	65.6	15.6	1.9	2.5	107.2			8	7	5	
		Thüringen	550	·	3.9	·	·	·	·	·	·	·	·	·	0.1	·	·	·	·	·	·	·	·	·	·	·	·	·	·	8.2	32.5	8.6	·	·	53.3	70	-23	5	4	1	1.1
		Feldkirch	479	·	5.6	·	·	·	·	·	·	·	·	·	0.6	·	·	·	·	·	·	·	·	·	·	·	·	·	·	7.9	23.8	2.4	2.0	·	42.3	65	-23	6	5	2	3
Rhein	Rhein	Meiningen	410	·	10.0	·	·	·	·	·	·	·	·	·	1.1	·	·	·	·	·	·	·	·	·	·	·	·	·	·	11.5	26.0	1.5	0.5	·	50.6	83	-10	6	5	·	
		Laterns	912	·	5.3	·	·	·	·	·	·	·	·	·	1.6	·	·	·	·	·	·	·	·	·	·	·	·	·	·	7.3	36.0	9.5	0.2	·	60.1	68	-28	6	5	3	2.6
		Mäder	416	·	10.5	·	·	·	·	·	·	·	·	·	0.9	·	·	·	·	·	·	·	·	·	·	·	·	·	·	12.7	18.1	1.2	0.4	·	43.8	80	-11	6	4	·	2
Bodensee	Bodensee	Hohenems	430	·	13.0	·	·	·	·	·	·	·	·	·	2.0	·	·	·	·	·	·	·	·	·	·	·	·	·	·	15.4	15.2	3.6	0.5	·	49.7	68	-23	6	5	·	
		Gütle	520	·	11.4	·	·	·	·	·	·	·	·	·	1.9	·	·	·	·	·	·	·	·	·	·	·	·	·	·	19.4	22.3	5.5	0.7	·	61.2	54	-53	6	5	2	
		Bildstein	650	·	8.5	·	·	·	·	·	·	·	·	·	1.6	·	·	·	·	·	·	·	·	·	·	·	·	·	·	13.4	8.9	1.2	·	·	33.6	40	-50	5	5	1	
	Bregenzer Ache	Schröcken	1260	·	7.5	·	·	·	·	·	·	·	·	·	3.2	·	·	·	·	·	·	·	·	·	·	·	·	·	·	(20.0)	52.0	21.5	2.5	2.0	108.7	71	-45	7	7	4	3.1
		Au	800	·	7.1	·	·	·	·	·	·	·	·	0.1	2.6	·	·	·	·	·	·	·	·	·	·	·	·	·	·	26.2	32.4	15.0	1.2	3.5	95.1	76	-30	8	7	4	
		Damtüls	1428	·	8.5	·	0.4	·	·	·	·	·	·	0.5	1.7	·	·	·	·	·	·	·	·	·	·	·	·	·	·	12.7	53.7	11.2	0.4	2.1	91.2	68	-43	9	6	7	
		Bizau	700	·	7.8	·	·	·	·	·	·	·	·	0.4	2.0	·	·	·	·	·	·	·	·	·	·	·	·	·	·	18.5	37.0	7.5	0.4	2.0	75.6	73	-28	8	6	3	
		Andelsbuch	601	·	10.0	·	·	·	·	·	·	·	·	·	0.8	·	·	·	·	·	·	·	·	·	·	·	·	·	·	29.0	41.0	7.5	1.0	·	89.3			6	5	2	
		Sibratsgfäll	931	·	14.2	·	·	·	·	·	·	·	·	0.5	3.5	·	·	·	·	·	·	·	·	·	·	·	·	·	·	28.0	46.5	11.6	2.1	3.5	106.9	88	-15	8	7	4	2.5
		Sulzberg	1007	·	0.2	·	·	·	·	·	·	·	·	1.2	2.4	·	·	·	·	·	·	·	·	·	·	·	·	·	·	19.0	28.4	2.0	2.0	·	61.2	46	-71	7	6	2	
	B.	Bregenz	412	·	9.0	·	·	·	·	·	·	·	·	·	1.8	·	·	·	·	·	·	·	·	·	·	·	·	·	·	18.5	18.6	2.0	·	·	49.9	64	-25	5	5	2	3
Donau																																									
Donau oberhalb des Inn	L.	Mittelberg	1270	·	6.2	·	·	·	·	·	·	·	·	·	·	·	·	·	·	·	·	·	·	·	·	·	·	·	·	13.4	31.6	12.4	·	·	63.6	55	-51	4	4	4	3.1
	Lech	Zürs	1720	·	4.0	·	1.1	·	·	·	·	·	·	·	2.0	·	·	·	·	·	·	·	·	·	·	·	·	·	·	9.6	24.5	11.2	1.6	·	54.0	73	-20	7	7	7	3.1
		Lech	1454	·	3.6	·	0.7	·	·	·	·	·	·	·	·	·	·	·	·	·	·	·	·	·	·	·	·	·	·	8.0	31.5	12.0	1.2	2.0	59.0	86	-10	7	6	5	3.1
		Holzgau	1103	·	1.7	·	0.4	·	·	·	·	·	·	·	0.8	·	·	·	·	·	·	·	·	·	·	·	·	·	·	4.4	28.4	8.9	·	1.4	46.0	60	-31	7	5	4	3.1
		Gramais	1318	·	·	·	·	·	·	·	·	·	·	·	·	·	·	·	·	·	·	·	·	·	·	·	·	·	·	·	5.1	5.1	8.0	1.0	19.2			4	4	3	2.5
		Hinterhornbach	1101	0.2	5.7	·	0.5	·	·	·	·	·	·	·	0.1	·	·	·	·	·	·	·	·	·	·	·	·	·	·	·	9.3	31.4	13.5	0.2	60.9	73	-21	8	4	5	2.9
		Namlos	1263	·	·	·	·	·	·	·	·	·	·	0.6	·	·	·	·	·	·	·	·	·	·	·	·	·	·	·	4.2	3.4	5.0	1.2	2.5	16.9	21	-62	6	5	3	
		Forchach	905	·	4.5	·	0.5	·	·	·	·	·	·	0.3	1.4	·	·	·	·	·	·	·	·	·	·	·	·	·	·	8.0	25.9	9.1	0.2	0.3	50.2	69	-23	9	5	4	2.2
		Höfen	869	·	2.6	·	·	·	·	·	·	·	·	·	·	·	·	·	·	·	·	·	·	·	·	·	·	·	·	11.7	21.2	10.0	·	2.3	49.8	61	-31	5	5	4	1.2
		Berwang	1336	·	2.8	·	·	·	·	·	·	·	·	·	4.8	·	·	·	·	·	·	·	·	·	·	·	·	·	·	8.8	3.2	·	·	·	19.6	24	-62	4	4	3	3.1
		Plansee	976	·	4.4	·	·	·	·	·	·	·	·	·	·	·	·	·	·	·	·	·	·	·	·	·	·	4.0	·	17.4	21.0	15.0	2.0	2.5	72.3			7	7	4	3.1
		Tannheim	1094	·	8.9	·	·	·	·	·	·	·	·	·	3.8	·	·	·	·	·	·	·	·	·	·	·	·	·	·	21.5	19.0	17.4	0.6	·	61.7	73	-23	6	5	5	3.1
	L.	Scharnitz	963	4.2	7.3	·	5.1	·	·	·	·	·	·	·	3.5	·	·	·	·	·	·	·	·	·	·	·	·	·	·	2.4	13.5	9.2	7.3	3.2	75.7	108	+6	9	9	3	3.0

1938 **Tägliche Niederschlagshöhen in Millimetern, gemessen um 7 Uhr morgens** März

Flußgebiet		Ort	Seehöhe m	1	2	3	4	5	6	7	8	9	10	11	12	13	14	15	16	17	18	19	20	21	22	23	24	25	26	27	28	29	30	31	Monatssumme mm	% d. Norm.	Abweichung v. d. Norm.	Zahl der Tage mit Niederschl. ≥0.1	≥1.0	☀ ≥0.1	▦
Donau o. d. Inn		Seefeld	1176	.	.	0.8	.	.	.	.	.	.	.	.	.	.	.	.	.	.	.	.	.	.	.	.	.	.	2.6	40.0	7.2	6.3	.	56.9	85	-10	5	4	4	
		Oberleutasch	1126	.	4.2	.	.	.	.	.	.	.	.	.	2.4	.	.	.	.	.	.	.	.	.	.	.	.	.	2.4	15.3	12.4	0.1	1.7	38.5	64	-21	7	6	5	31
		Hinterriß	930	.	9.2	0.5	.	.	.	.	.	.	.	8.7	.	.	.	.	.	.	.	.	.	.	.	.	.	.	12.9	22.9	21.4	.	.	75.1	87	-11	6	5	5	31
		Pertisau	950	1.6	4.5	0.8	3.0	.	.	.	.	.	.	3.9	5.6	.	.	.	.	.	.	.	.	.	.	.	.	.	.	3.4	35.4	24.1	1.8	14.6	98.7	113	+12	11	10	5	31
		Achenkirch	922	3.2	6.5	1.0	4.1	.	.	.	.	.	.	4.1	.	.	.	.	.	.	.	.	.	.	.	.	.	.	.	.	19.0	15.3	3.4	11.7	88.3	105	+4	9	9	4	31
		Ehrwald	993	.	1.6	0.3	2.8	.	.	.	.	.	.	.	3.4	.	.	.	.	.	.	.	.	.	.	.	.	.	.	6.2	18.0	4.6	1.7	0.6	40.3	58	-30	9	7	6	31
Inn	Samna bis Grenze	Nauders	1362	.	.	.	.	.	.	.	.	.	.	.	.	.	.	.	.	.	.	.	.	.	.	.	.	.	.	.	24.0	1.2	.	.	25.2	79	-7	2	2	2	29
		Spiß	1628	.	.	0.0	0.0	.	.	.	.	.	.	0.0	.	.	.	.	.	.	.	.	.	.	.	.	.	.	.	0.0	0.0	22.6	.	0.0	22.6	44	-28	1	1	1	
		Ried i. Oberinntal	877	.	.	.	.	.	.	.	.	.	.	.	.	.	.	.	.	.	.	.	.	.	.	.	.	.	.	.	16.5	.	.	.	16.5	66	-8	1	1	1	
		Obladis	1386	.	.	1.8	.	.	.	.	.	.	.	.	.	.	.	.	.	.	.	.	.	.	.	.	.	.	1.6	20.7	1.7	.	.	25.8			4	4	3	
		Feuchten	1285	.	2.0	2.0	.	.	.	.	.	.	.	.	.	.	.	.	.	.	.	.	.	.	.	.	.	.	.	28.8	3.5	.	.	36.3	91	-4	4	4	3	31
		Landeck	813	.	.	.	.	.	.	.	.	.	.	.	.	.	.	.	.	.	.	.	.	.	.	.	.	.	.	25.0	.	.	.	25.0	76	-8	1	1	1	.
	Samna	Waldhäusl	1627	.	.	5.0	0.5	.	.	.	.	.	.	.	0.9	.	.	.	.	.	.	.	.	.	.	.	.	.	.	4.8	39.7	7.1	0.5	2.7	61.2	62	-38	8	5	7	31
		St. Anton a. Arlb.	1307	.	3.6	.	0.6	.	.	.	.	.	.	0.0	.	.	.	.	.	.	.	.	.	.	.	.	.	.	.	9.0	20.2	16.8	0.0	0.7	50.9	61	-32	6	4	6	31
		Galltür	1590	.	2.4	1.8	.	.	.	.	.	.	.	.	0.0	.	.	.	.	.	.	.	.	.	.	.	.	.	.	6.4	15.1	0.0	.	1.4	27.3	59	-19	5	5	4	
		See	1073	.	3.2	.	.	.	.	.	.	.	.	.	.	.	.	.	.	.	.	.	.	.	.	.	.	.	.	.	23.4	4.8	.	.	31.4	70	-14	3	3	2	31
	Inn	Fernpass	1209	.	2.1	.	.	.	.	.	.	.	.	1.1	.	.	.	.	.	.	.	.	.	.	.	.	.	.	.	3.1	25.4	.	.	.	31.7			4	4	3	31
		Imst.	826	.	1.8	.	.	.	.	.	.	.	.	.	.	.	.	.	.	.	.	.	.	.	.	.	.	.	.	0.1	26.9	4.5	.	1.1	34.4	100	0	5	4	3	14
		Plangeroß	1616	.	1.9	1.5	2.0	.	.	.	.	.	.	.	.	.	.	.	.	.	.	.	.	.	.	.	.	.	.	0.3	20.7	0.2	5.8	0.4	32.8	70	-14	8	5	7	31
		St. Leonhard	1371	.	2.6	1.5	1.3	.	.	.	.	.	.	.	0.2	.	.	.	.	.	.	.	.	.	.	.	.	.	.	1.0	20.1	2.3	0.4	1.0	30.4	76	-10	9	7	3	31
		Rietzenried	1080	.	1.4	.	2.4	.	.	.	.	.	.	.	.	.	.	.	.	.	.	.	.	.	.	.	.	.	.	0.7	14.6	2.4	.	0.2	21.7			6	4	3	
	Ötz	Vent	1892	.	2.8	1.3	1.4	.	.	.	.	.	.	.	.	.	.	.	.	.	.	.	.	.	.	.	.	.	.	.	27.3	1.8	0.0	.	34.6	74	-12	5	5	5	
		Obergurgl	1927	.	3.1	.	2.3	.	.	.	.	.	.	.	.	.	.	.	.	.	.	.	.	.	.	.	.	.	.	4.3	18.2	0.0	.	.	27.9	65	-15	4	4	4	31
		Sölden	1377	0.0	1.3	0.2	0.0	.	.	.	.	.	.	0.3	.	.	.	.	.	.	.	.	.	.	.	.	.	.	.	2.6	18.1	4.2	0.1	0.9	27.7	77	-8	8	4	7	
		Längenfeld	1179	.	.	.	1.6	.	.	.	.	.	.	.	.	.	.	.	.	.	.	.	.	.	.	.	.	.	.	.	13.4	3.0	.	.	18.0	50	-18	3	3	2	27
		Ötz	775	.	1.3	.	.	0.5	.	.	.	.	.	.	.	.	.	.	.	.	.	.	.	.	.	.	.	.	.	0.6	13.0	13.5	.	0.0	28.9	120	+5	5	3	1	24
		Marlstein	1789	.	.	.	10.0	4.0	.	.	.	.	.	.	.	.	.	.	.	.	.	.	.	.	.	.	.	.	.	5.0	12.0	12.0	.	.	41.0	128	+9	5	5	5	
	Inn	Obsteig	950	.	0.6	.	.	.	.	.	.	.	.	.	.	.	.	.	.	.	.	.	.	.	.	.	.	.	.	.	13.2	6.2	.	1.6	22.2	65	-12	4	3	2	6
		Roßkogelhütte	1780	.	5.4	3.2	5.2	.	.	.	.	.	.	.	.	.	.	.	.	.	.	.	.	.	.	.	0.5	.	.	.	12.1	4.2	.	.	30.6			6	5	4	31
		Gries im Sellrain	1238	.	3.0	.	.	.	.	.	.	.	.	.	.	.	.	.	.	.	.	.	.	.	.	.	.	.	.	2.3	15.8	.	.	.	21.6	47	-24	3	3	3	29
		Innsbruck	582	.	1.8	0.2	2.9	.	.	.	.	.	.	0.3	1.6	.	.	.	.	.	.	.	.	.	.	.	.	.	.	1.4	18.3	5.5	0.7	3.3	36.0	84	-7	10	7	4	11
	Sill	Brenner	1358	.	1.5	1.0	2.4	.	.	.	.	.	.	.	.	.	.	.	.	.	.	.	.	.	.	.	.	.	.	5.2	13.4	3.6	2.4	.	29.5	57	-22	7	7	6	25
		Trins	1214	.	2.8	1.0	.	.	.	.	.	.	.	.	.	.	.	.	.	.	.	.	.	.	.	.	.	.	.	4.0	18.5	5.0	.	.	31.3	65	-17	5	5	5	20
		Matrei a. Brenner	993	.	1.8	.	1.6	.	.	.	.	.	.	.	.	.	.	.	.	.	.	.	.	.	.	.	.	.	.	4.5	15.1	.	0.2	0.5	23.7	66	-12	6	4	1	
		Schönberg	1014	.	5.6	.	0.7	.	.	.	.	.	.	.	0.3	.	.	.	.	.	.	.	.	.	.	.	.	.	.	2.3	12.5	5.4	0.5	1.2	28.5	71	-11	8	5	5	23
	Inn	Hafelekar	2260	1.6	4.7	1.4	3.4	.	.	.	.	.	.	3.1	1.8	.	.	.	.	.	.	.	.	.	.	.	0.5	.	.	3.4	20.4	6.4	1.7	13.3	61.7			12	11	12	31
		Hall in Tirol	560	.	1.0	.	3.0	.	.	.	.	.	.	.	.	.	.	.	.	.	.	.	.	.	.	.	.	.	.	3.5	16.4	5.7	.	2.2	31.8	74	-11	6	6	1	2
		St. Michael i. Gnadenw.	875	.	.	.	(1.0)	.	.	.	.	.	.	.	.	.	.	.	.	.	.	.	.	.	.	.	.	.	.	.	42.1	12.4	.	5.0	60.5	104	+3	4	4	2	11
		Schwaz	535	.	1.8	0.9	.	.	.	.	.	.	.	.	2.0	.	.	.	.	.	.	.	.	.	.	.	.	.	.	2.3	41.5	17.4	1.0	4.0	70.9	139	+20	8	7	3	
		Rotholz	536	.	.	.	3.5	.	.	.	.	.	.	.	.	.	.	.	.	.	.	.	.	.	.	.	.	.	.	4.3	36.7	26.4	.	7.3	78.2	128	+17	5	5	4	16
	Ziller	Ginzling	999	.	6.5	.	.	.	.	.	.	.	.	1.5	.	.	.	.	.	.	.	.	.	.	.	.	.	.	.	2.0	26.0	12.0	1.0	.	49.0			6	6	3	26
		Vord. Tux (Lannersb.)	1290	.	3.1	.	.	.	.	.	.	.	.	1.5	.	.	.	.	.	.	.	.	.	.	.	.	.	.	.	0.5	16.0	6.6	.	.	27.7	53	-24	5	4	4	31
		In der Au	1276	.	7.1	0.7	.	.	.	.	.	.	.	1.2	0.7	.	.	.	.	.	.	.	.	.	.	.	.	0.3	.	7.2	28.5	16.3	5.4	0.7	68.1			10	6	5	31
		Brandberg	1092	.	3.7	0.1	6.0	.	.	.	.	.	.	0.0	0.8	.	.	.	.	.	.	.	.	.	.	.	.	.	.	4.5	27.3	8.9	0.5	1.2	53.2	87	-8	9	6	6	14
		Gerlos	1241	.	4.2	1.1	7.2	.	.	.	.	.	.	.	.	.	.	.	.	.	.	.	.	.	.	.	.	1.0	.	8.1	32.6	26.0	.	.	80.2	137	+22	7	7	6	31
		Ried i. Zillertal	572	.	2.2	.	5.0	.	.	.	.	.	.	0.5	.	.	.	.	.	.	.	.	.	.	.	.	.	.	.	2.2	30.1	17.0	0.8	3.9	62.7	146	+20	8	6	4	
Großache bis Ziller		Erzh. Johann-Klause	822	1.3	8.1	12.1	.	.	.	.	.	.	.	0.8	8.1	.	.	.	.	.	.	.	.	.	.	.	3.1	4.2	.	15.3	19.8	10.4	4.3	.	87.5	88	-11	11	10	5	27
		Pinegg	710	0.9	4.4	4.3	3.1	.	.	.	.	.	.	.	.	.	.	.	.	.	.	.	.	.	.	.	.	.	.	.	21.0	13.8	12.6	12.2	78.3			8	7	6	

1938 — Tägliche Niederschlagshöhen in Millimetern, gemessen um 7 Uhr morgens — März

Flußgebiet		Ort	Seehöhe m	1	2	3	4	5	6	7	8	9	10	11	12	13	14	15	16	17	18	19	20	21	22	23	24	25	26	27	28	29	30	31	Monatssumme mm	% d. Norm.	Abweichung v. d. Norm.	Zahl der Tage mit Niederschl. ≥0.1	≥1.0	✳ ≥0.1	🌫
Inn	Großache bis Ziller	Steinberg	1000	1.2	1.6	2.5	0.4	·	·	·	·	·	·	5.6	3.5	·	·	·	·	·	·	·	·	·	·	·	0.3	·	·	12.9	20.6	26.5	7.3	18.4	103.8	101	+1	12	10	5	31
		Oberau	936	0.6	4.1	2.8	2.1	·	·	·	·	·	·	1.1	0.3	·	·	·	·	·	·	·	·	·	·	·	·	·	·	9.4	26.1	28.4	1.9	·	77.4			10	8	6	
		Kelchsau	820	0.2	1.4	3.7	·	·	·	·	·	·	·	·	1.4	·	·	·	·	·	·	·	·	·	·	·	·	·	·	4.7	22.4	25.2	1.8	7.3	74.1	118	+11	9	8	4	28
		Kirchbichl	490	0.2	1.6	1.8	5.0	·	·	·	·	·	·	·	·	·	·	·	·	·	·	·	·	·	·	·	·	·	·	0.8	3.40	17.2	3.8	9.5	63.9	97	- 2	9	7	1	18
		Ellmau	810	3.4	3.0	3.2	11.6	·	·	·	·	·	·	2.5	6.4	·	·	·	·	·	·	·	·	·	·	·	·	·	·	1.6	2.5.0	22.1	2.8	21.2	102.8	158	+38	11	11	6	
		Kufstein	505	0.8	5.2	1.2	5.7	·	·	·	·	·	·	2.4	3.9	·	·	·	·	·	·	·	·	·	·	·	·	·	·	3.3	16.0	22.9	3.2	14.9	79.5			11	10	2	19
	Großache	Jochberg	980	2.5	9.2	1.5	10.0	·	·	·	·	·	·	4.0	5.0	·	·	·	·	·	·	·	·	·	·	·	·	·	·	5.8	24.6	23.0	2.5	20.0	108.1	144	+33	11	11	7	28
		Kitzbühel	763	·	0.1	0.2	15.2	·	·	·	·	·	·	·	0.0	·	·	·	·	·	·	·	·	·	·	·	·	·	·	6.1	28.1	19.2	1.5	26.1	96.5	146	+31	8	6	5	31
		Hahnenkamm	1655	·	5.7	2.7	7.8	·	·	·	·	·	·	5.0	12.0	·	0.6	·	·	·	·	·	·	·	·	·	·	·	·	12.4	24.2	24.0	2.9	7.5	104.8			11	10	10	31
		Kirchberg i. Tir.	823	1.6	3.5	4.0	1.6	·	·	·	·	·	·	2.3	2.8	·	·	·	·	·	·	·	·	·	·	·	·	·	0.4	4.8	27.0	19.8	2.2	21.7	92.9	147	+29	12	11	8	19
		St. Johann i. Tir.	663	5.2	3.2	4.0	11.2	·	·	·	·	·	·	5.0	7.3	·	·	·	·	·	·	·	·	·	·	·	·	·	·	8.8	30.0	37.3	1.7	22.0	135.7	170	+56	11	11	3	31
		Hochfilzen	952	5.2	7.3	4.1	8.2	·	·	·	·	·	·	4.1	9.3	·	0.5	·	·	·	·	·	·	·	·	·	·	·	·	8.1	15.9	21.7	10.1	·	94.5	100	0	11	10	8	31
		Fieberbrunn	788	1.1	4.5	3.8	6.1	·	·	·	·	·	·	2.5	·	·	·	·	·	·	·	·	·	·	·	·	·	·	·	3.9	28.8	28.7	2.2	·	81.6	97	- 2	9	9	6	31
		Kössen	588	4.5	6.2	7.5	10.0	·	·	·	·	·	·	11.2	4.7	·	·	·	·	·	·	·	·	·	·	·	·	·	·	5.6	27.3	17.1	5.0	31.2	130.3	128	+28	11	11	4	
		Walchsee	660	8.3	4.7	8.3	5.8	·	·	·	·	·	·	2.7	4.2	·	·	·	·	·	·	·	·	·	·	·	·	·	·	4.2	24.7	24.8	6.4	40.2	134.1	140	+38	11	11	5	31
	Salzach	Krimmler Tauernh.	1621	3.1	3.2	·	4.2	·	·	·	·	·	·	·	·	·	3.2	·	·	·	·	·	·	·	·	·	·	1.2	·	1.5	1.2	3.5	6.8	1.7	29.6	69	- 13	10	10	9	31
		Krimml	1050	·	2.8	·	0.1	·	·	·	·	·	·	·	4.9	·	·	·	·	·	·	·	·	·	·	·	·	·	·	16.4	15.3	12.9	8.0	5.4	57.8	128	+13	7	6	4	27
		Paß Thurn	1207	0.4	3.4	0.2	6.2	·	·	·	·	·	·	6.7	3.2	·	·	·	·	·	·	·	·	·	·	·	·	·	·	6.6	27.3	31.4	0.3	12.4	38.1			11	8	8	20
		Stuhlfelden	773	1.7	5.1	·	9.2	·	·	·	·	·	·	0.9	2.5	·	·	·	·	·	·	·	·	·	·	·	·	·	·	0.2	19.0	12.0	2.2	13.4	66.2	138	- 18	10	8	4	11
		Moserboden	1960	·	15.8	1.4	16.4	·	·	·	·	·	·	·	13.0	1.1	0.0	·	·	·	·	·	·	·	·	·	·	·	·	16.8	16.8	21.5	4.7	9.5	111.0	177	- 34	10	10	10	31
		Kaprun	750	0.8	7.2	·	7.5	·	·	·	·	·	·	0.3	·	·	·	·	·	·	·	·	·	·	·	·	·	·	·	5.0	16.2	10.7	1.0	9.2	57.4	103	+ 2	9	7	4	26
		Zell am See	755	1.3	5.0	0.5	11.0	·	·	·	·	·	·	0.5	3.5	·	·	·	·	·	·	·	·	·	·	·	·	·	·	1.6	17.0	21.1	2.8	13.1	77.4	130	+ 34	11	9	5	17
		Schmittenhöhe	1935	0.3	1.6	0.4	2.7	·	·	·	·	·	·	0.3	3.6	·	0.7	·	·	·	·	·	·	·	·	·	·	·	·	2.7	5.6	14.7	2.0	4.0	35.6	27	- 34	12	8	12	31
		Ferleiten	1147	0.6	10.1	1.5	12.0	·	·	·	·	·	·	2.4	2.3	·	·	·	·	·	·	·	·	·	·	·	·	·	·	4.2	13.3	5.5	2.7	5.9	60.7			11	10	7	31
		~~Taxenbach~~ ×	~~685~~	3.2	5.2	5.1	7.7	·	·	·	·	·	·	5.2	11.9	1.1	10.2	·	·	·	·	·	·	·	·	·	·	·	·	2.2	15.2	19.9	9.1	2.0	98.0			13	13	13	31
		Sonnblick	3106	0.7	5.0	4.7	4.6	·	·	·	·	·	·	0.7	27.0	6.3	2.2	·	·	·	·	·	·	·	·	·	0.6	·	0.3	11.5	17.6	62.8	4.0	3.3	151.3			15	11	15	31
		Bucheben	1140	2.7	5.3	0.8	11.8	·	·	·	·	·	·	1.6	7.5	·	0.0	·	·	·	·	·	·	·	·	·	·	·	·	3.1	24.0	16.8	2.0	8.8	80.8	162	+ 31	11	10	7	24
		Rauris	914	1.1	8.0	0.3	9.2	·	·	·	·	·	·	1.5	·	·	·	·	·	·	·	·	·	·	·	·	·	·	·	2.1	15.0	11.1	1.4	7.5	57.2	147	- 18	10	9	4	15
		Dienten	1071	5.8	8.4	4.6	25.0	·	·	·	·	·	·	3.7	11.2	·	2.7	·	·	·	·	·	·	·	·	·	·	·	·	5.2	27.3	28.1	3.9	31.3	163.2	174	+ 69	12	12	9	31
		Naßfeld	1625	·	6.5	·	6.8	·	·	·	·	·	·	·	13.5	1.6	·	·	·	·	·	·	·	·	·	·	·	·	·	8.6	12.2	14.6	2.3	7.6	73.7	97	- 2	9	9	9	31
		Böckstein	1120	·	6.6	0.2	13.8	·	·	·	·	·	·	1.1	2.4	·	·	·	·	·	·	·	·	·	·	·	1.1	·	·	4.5	13.0	8.1	1.9	7.1	59.8	92	- 5	11	10	7	31
		Bad-Gastein	1023	·	5.1	·	6.1	·	·	·	·	·	·	1.5	2.3	·	0.2	·	·	·	·	·	·	·	·	·	0.9	·	·	2.0	10.8	0.5	4.0	5.0	38.4	64	- 22	11	8	5	
		Dorf-Gastein	836	1.9	6.7	4.5	5.1	·	·	·	·	·	·	2.4	1.7	·	·	·	·	·	·	·	·	·	·	·	·	·	·	1.6	18.1	13.2	1.7	9.4	66.3	128	+ 14	11	11	4	21
		Hüttschlag	1020	1.3	6.9	0.4	10.7	·	·	·	·	·	·	1.7	1.5	0.4	·	·	·	·	·	·	·	·	·	·	0.7	·	·	5.0	18.2	13.8	0.7	6.3	67.6	115	+ 9	13	9	7	25
		Großarl	920	2.3	7.7	0.7	10.0	·	·	·	·	·	·	2.1	1.9	0.5	0.2	·	·	·	·	·	·	·	·	·	0.0	·	·	6.7	25.1	24.1	0.6	6.7	88.6	148	+ 29	13	9	7	13
		Tappenkarsee	1762	·	10.8	1.2	17.5	·	·	·	·	·	·	1.8	7.7	4.9	3.8	·	·	·	·	·	·	·	·	·	·	·	·	4.2	24.7	20.7	1.4	3.5	102.2			12	12	12	31
		Mitterkleinarl	1040	0.2	7.2	2.3	16.7	·	·	·	·	·	·	1.3	6.2	0.4	·	·	·	·	·	·	·	·	·	·	·	·	·	8.4	26.2	27.4	0.2	5.7	102.2	150	+ 34	12	9	8	20
		Wagrain	898	·	5.4	1.0	16.7	·	·	·	·	·	·	1.6	4.5	0.2	0.3	·	·	·	·	·	·	·	·	·	·	·	·	7.2	22.7	27.5	0.9	7.0	95.0			12	9	5	29
		St. Johann i. Pongau	606	0.4	6.6	1.0	8.9	·	·	·	·	·	·	1.6	7.1	0.0	0.3	·	·	·	·	·	·	·	·	·	·	·	·	4.6	19.8	27.0	1.2	8.0	80.5	122	+ 15	12	10	6	21
		Hochkönig	2900	·	·	0.0	5.3	·	·	·	·	·	·	4.8	12.5	3.0	·	·	·	·	·	·	·	·	·	·	·	1.9	·	5.7	14.7	7.2	7.8	·	62.9 x			9	9	9	31
		Mitterberg	1350	·	10.9	9.0	13.0	·	·	·	·	·	·	3.6	10.5	2.0	·	·	·	·	·	·	·	·	·	·	·	·	·	10.8	31.5	40.7	2.8	16.0	158.0	151	+ 53	11	11	11	31
		Bischofshofen	550	0.5	2.9	0.9	13.5	·	·	·	·	·	·	3.0	·	·	0.0	·	·	·	·	·	·	·	·	·	·	·	·	1.0	24.8	24.7	1.6	14.5	87.2	185	+ 40	10	8	5	7
		Eben im Pongau	857	1.5	3.4	2.5	21.4	·	·	·	·	·	·	7.1	3.2	·	·	·	·	·	·	·	·	·	·	·	·	·	·	4.3	20.2	20.3	2.4	19.0	105.3	188	+ 49	11	11	5	26
		Hüttau	708	1.9	1.7	1.2	22.0	·	·	·	·	·	·	7.5	1.0	0.5	0.1	·	·	·	·	·	·	·	·	·	·	·	·	7.9	13.5	16.3	2.2	14.8	96.6	179	+ 43	13	11	9	15
		Werfenweng	1000	0.9	0.7	0.4	9.7	·	·	·	·	·	·	5.1	2.9	0.1	0.1	·	·	·	·	·	·	·	·	·	·	·	·	0.1	7.9	4.4	5.1	·	37.4	66	- 20	12	6	8	20
		St. Martin i. L.	969	2.0	3.9	4.4	19.6	·	·	·	·	·	·	7.3	5.4	0.9	0.4	·	·	·	·	·	·	·	·	·	·	·	·	2.7	31.1	33.6	3.9	20.8	135.8	212	+ 72	13	11	8	31
		Annaberg	777																																					
		Rußbachsag	811	5.5	10.6	9.4	22.6	·	·	·	·	·	·	14.7	7.7	1.2	0.9	·	·	·	·	·	·	·	·	·	3.0	·	·	6.5	32.4	24.3	4.2	12.7	193.7	192	+ 93	14	13	9	31

× Wildkogelhaus 2007

93*

699

1938 **Tägliche Niederschlagshöhen in Millimetern, gemessen um 7 Uhr morgens** März

Flußgebiet		Ort	Seehöhe m	1	2	3	4	5	6	7	8	9	10	11	12	13	14	15	16	17	18	19	20	21	22	23	24	25	26	27	28	29	30	31	Monatssumme mm	Monatssumme % d. Norm.	Abweichung v. d. Norm.	Zahl der Tage mit Niederschl. ≧0.1	Niederschl. ≧1.0	✳ ≧0.1	⊠
Inn	Salzach	Abtenau	712	4.5	10.5	2.6	18.5	·	·	·	·	·	·	17.2	·	·	·	·	·	·	·	·	·	·	·	·	·	·	·	9.8	20.9	13.3	9.3	8.9	131.5	160	+50	10	10	6	31
		Golling	476	2.2	7.7	9.3	8.3	·	·	1.2	·	·	·	11.3	6.0	·	·	·	·	·	·	·	·	·	·	·	·	9.0	·	5.7	11.0	3.5.5	0.3	19.3	120.8	159	+35	13	13	5	·
		Hallein	450	2.1	8.4	3.8	17.0	·	·	·	·	·	·	18.2	8.3	0.0	0.0	·	·	·	·	·	·	·	·	·	0.0	·	0.1	8.5	20.5	11.2	11.0	9.2.8	151.9	217	+82	12	11	5	2
		Hintersee	685	11.0	13.5	5.3	23.3	·	·	·	·	·	·	23.5	11.5	0.4	0.5	·	·	·	·	·	·	·	·	·	·	1.4	·	10.4	28.2	17.0	14.5	5.1.5	212.4	761	+80	14	12	8	31
		Untersberg	1663	7.6	·	6.4	7.3	·	·	·	·	·	·	4.8	6.5	4.7	·	·	·	·	·	·	·	·	·	·	·	·	·	12.3	15.8	8.3	14.6	26.4	114.7			11	11	10	31
		Salzburg	415	4.8	3.9	1.9	14.8	·	·	·	·	·	·	20.5	1.3	0.0	1.2	·	·	·	·	·	·	·	·	·	·	·	·	6.2	14.4	7.3	12.5	13.4	102.7	153	+36	12	12	6	1
		Seekirchen	510	6.4	5.4	2.4	20.8	·	·	·	·	·	·	19.0	5.0	·	0.2	·	·	·	·	·	·	·	·	·	·	0.7	0.1	7.4	18.1	7.1	11.4	4.4.4	148.4	145	+46	14	11	6	9
		Saalbach	1006		9.2	1.9	5.7	·	·	·	·	·	·	9.7	·	·	1.2	·	·	·	·	·	·	·	·	·	·	·	·	4.6	12.8	10.4	4.4	12.9	7.6.8	109	+ 7	10	10	4	2.5
		Saalfelden	744	5.8	4.9	5.0	14.8	·	·	·	·	·	·	3.8	4.5	·	·	·	·	·	·	·	·	·	·	·	·	·	·	2.4	20.0	15.0	3.9	17.0	97.1	152	+33	11	11	4	24
		Hütten	820	3.8	2.5	2.8	12.5	·	·	·	·	·	·	·	6.1	·	·	·	·	·	·	·	·	·	·	·	·	·	·	6.5	24.1	4.1.5	6.3	3.5.5	153.6	187	+72	10	10	4	31
		Oberweißbach	653	4.0	5.4	3.5	6.8	·	·	·	·	·	·	1.9	2.3	·	·	·	·	·	·	·	·	·	·	·	·	·	·	4.0	34.0	19.8	10.1	20.0	141.8	155	+48	11	11	5	28
		Lofer	639	4.4	6.2	5.2	10.0	·	·	·	·	·	·	12.0	4.1	·	·	·	·	·	·	·	·	·	·	·	3.2	·	1.0	5.0	33.1	23.5	4.8	36.2	148.7	177	+65	13	13	5	24
		Waidring	775	4.0	3.1	6.2	7.4	·	·	·	·	·	·	3.1	4.1	·	·	·	·	·	·	·	·	·	·	·	4.4	·	·	8.0	14.1	10.4	6.2	·	77.0			11	11	5	31
		Nußdorf	430	6.1	5.3	4.4	10.4	0.0	·	·	·	·	·	25.5	2.0	·	·	·	·	·	·	·	·	·	·	·	·	0.0	·	5.0	12.5	6.3	6.8	19.3	103.6	179	+46	11	11	2	·
		Geretsberg	500	2.2	1.4	2.2	3.6	·	·	·	·	·	·	18.6	·	·	·	·	·	·	·	·	·	·	·	·	·	7.0	·	4.8	8.6	13.6	5.0	4.4.2	111.2	206	+57	11	11	4	·
		Ostermiething	400	3.1	1.1	3.2	5.1	·	·	·	·	·	·	13.0	0.3	·	·	·	·	·	·	·	·	·	·	·	·	·	·	7.4		5.1	3.2	10.4	51.9	93	-4	11	10	3	
	Mündung bis Salzach	Neukirchen	413	·	4.1	0.9	7.3	·	·	·	·	·	·	10.0	·	·	·	·	·	·	·	·	·	·	·	·	·	3.2	·	2.4	7.9	6.6	2.3	12.3	58.1			10	9	4	
		Braunau	352	4.3	2.8	2.1	11.3	·	·	·	·	·	·	12.7	·	·	·	·	·	·	·	·	·	·	·	·	·	4.6	·	3.6	10.4	5.5	2.2	16.4	75.9	152	+26	11	11	4	
		Straßwalchen	541	6.5	5.6	3.8	14.6	·	·	·	·	·	·	19.8	4.2	·	1.6	·	·	·	·	·	·	·	·	·	·	0.8	·	2.0	17.6	14.3	10.2	21.5	122.5	146	+39	13	12	6	·
		Mattighofen	451	4.5	0.9	3.3	15.5	·	·	·	·	·	·	16.1	·	·	0.8	·	·	·	·	·	·	·	·	·	·	3.8	·	5.5	12.5	12.1	6.1	18.5	99.6	175	+43	12	10	·	·
		St. Johann am Walde	686	6.1	2.6	1.1	9.7	·	·	·	·	·	·	18.6	1.3	·	·	·	·	·	·	·	·	·	·	·	·	·	·	2.7	10.7	5.3	4.6	22.1	84.8	135	+22	11	11	4	
		Waldzell	522	·	·	·	0.7	·	·	·	·	·	·	12.9	11.6	·	·	·	·	·	·	·	·	·	·	·	·	3.1	·	6.2	4.3	2.1	12.1	8.2	61.2	79	-16	9	8	2	·
		Altheim	363	·	4.1	2.9	5.1	10.8	·	·	·	·	·	11.0	·	·	·	·	·	·	·	·	·	·	·	·	·	5.6	·	2.7	9.2	3.5	2.0	14.5	71.4			11	11	6	
		Reichersberg	346	·	5.0	0.7	3.9	5.8	·	·	·	·	·	7.2	·	·	·	·	·	·	·	·	·	·	·	·	·	·	·	3.1	10.2	2.1	1.3.0		51.0			9	8	3	
		Ried i. Innkreis	429	4.5	1.3	5.3	15.4	·	·	·	·	·	·	7.5	9.0	3.2	·	·	·	·	·	·	·	·	·	·	·	2.5	·	7.8	11.6	3.8	2.1	26.3	97.8	188	+46	13	13	5	
		St. Marienkirchen	336	5.2	0.8	4.0	4.5	·	·	·	·	·	·	5.4	·	·	·	·	·	·	·	·	·	·	·	·	·	0.3	·	5.9	7.9	·	4.6	9.5	48.1	98	- 1	10	8	2	
		Lambrechten	404	5.4	·	5.6	9.4	·	·	·	·	·	·	10.9	·	·	·	·	·	·	·	·	·	·	·	·	·	5.3	·	3.6	13.4	1.7	9.2	9.2	73.7	142	+22	10	10	3	1
		Sigharting	341	5.8	·	5.2	13.5	·	·	·	·	·	·	9.1	·	·	·	·	·	·	·	·	·	·	·	·	·	·	·	18.2	5.8	9.6	3.8	10.7	81.7	151	+28	9	9	1	·
		Schärding	313	4.4	0.2	3.4	3.5	·	·	·	·	·	·	7.7	·	·	·	·	·	·	·	·	·	·	·	·	·	·	·	4.1	9.7	3.2	3.4	12.5	52.1	116	+ 7	10	9	1	
Traun bis Inn	Gr. Mühl bis Inn	Schardenberg	541	4.4	1.6	3.8	8.3	·	·	·	·	·	·	4.5	·	·	·	·	·	·	·	·	·	·	·	·	·	·	·	3.5	6.5	4.4	3.7	11.0	49.7	87	-7	10	10	5	
		Münzkirchen	484	7.0	1.3	3.4	8.2	·	·	·	·	·	·	9.1	·	·	·	·	·	·	·	·	·	·	·	·	·	·	·	5.1	6.6	7.3	6.0	16.1	70.1	119	+11	10	10	5	
		Vichtenstein	544	·	1.9	4.4	11.4	·	·	·	0.3	·	·	7.1	·	·	·	·	·	·	·	·	·	·	·	·	·	·	·	4.2	10.4	·	3.8	15.0	58.5	90	-6	9	8	3	
		Oberkappel	500	7.0	3.0	4.0	10.4	·	·	·	·	·	·	8.5	·	·	·	·	·	·	·	·	·	·	·	·	·	·	·	·	16.5	4.5	6.7	25.4	86.0			9	9	3	
		Kollerschlag	725	3.0	2.0	3.8	8.4	·	·	·	·	·	·	3.9	·	·	·	·	·	·	·	·	·	·	·	·	·	·	·	3.2	7.8	1.6	4.4	15.4	57.5	77	-17	10	10	5	13
		Pfarrkirchen	817	4.5	2.5	11.4	12.8	·	·	·	·	·	·	6.2	·	3.1	·	·	·	·	·	·	·	·	·	·	·	·	·	9.5	14.9	5.7	7.1	35.7	110.4			11	10	5	
		Kirchberg a.d.D.	600	·	·	6.8	·	·	·	·	·	·	·	·	·	·	·	·	·	·	·	·	·	·	·	·	·	·	·	2.2	7.6	1.4	2.1	12.8	32.9	58	-24	6	6	3	2
	Gr. Mühl	Schwarzenberg	756	1.7	·	7.5	13.0	·	·	·	·	·	·	6.0	·	·	0.8	·	·	·	·	·	·	·	·	·	·	·	0.0	·	2.1.0	·	5.0	18.5	72.7	102	+ 2	7	7	3	18
		Schlägl	530	3.0	2.5	3.0	4.3	·	·	·	·	·	·	·	·	·	·	·	·	·	·	·	·	·	·	·	·	·	·	10.0	6.3	0.8	2.5	7.7	40.1	80	-10	9	8	4	2
		Haslach	500	0.2	·	4.2	4.2	·	·	·	·	·	·	2.9	·	0.2	·	·	·	·	·	·	·	·	·	·	2.3	1.5	·	6.7	5.1	·	1.7	1.4	30.4	80	- 8	11	11	5	
		St.Peter a.Wimb.	668	·	·	1.5	6.6	·	·	·	·	·	·	2.0	·	0.2	·	·	·	·	·	·	·	·	·	·	·	0.4	·	1.7	4.8	·	2.4	4.0	23.6	55	-14	3	7	6	
	Rodl bis Gr. Mühl	Aschach	270	1.5	1.7	2.4	5.9	·	·	·	·	·	·	3.5	·	·	·	·	·	·	·	·	·	·	·	·	·	·	·	2.3	4.7	4.2	·	6.2	32.4	77	-10	9	9	1	·
		Peuerbach	388	5.2	2.2	9.0	14.9	·	·	·	·	·	·	15.0	·	·	·	·	·	·	·	·	·	·	·	·	·	·	·	7.8	10.4	5.4	4.2	28.0	102.1	176	+44	10	10	2	
		Neukirchen a. Walde	555	5.2	1.9	4.2	8.4	·	·	·	0.1	·	·	9.2	·	0.1	·	·	·	·	·	·	·	·	·	·	·	·	·	4.5	9.4	2.2	4.0	26.4	75.6	113	+ 9	12	10	6	3
		Goldwörth	260	0.8	1.4	3.2	5.2	·	·	·	0.0	·	·	2.3	0.0	·	·	·	·	·	·	·	·	·	·	·	·	·	·	1.8	4.0	2.5	0.6	2.5	24.3	71	-10	10	8	4	·
		Kematen b.Wels	365	2.3	0.3	3.7	6.4	·	·	·	·	·	·	12.1	·	·	·	·	·	·	·	·	·	·	·	·	·	0.1	·	1.9	8.8	4.0	1.2	9.4	50.2	122	+ 9	11	9	2	·
		Grieskirchen	335	2.9	1.1	6.4	6.5	·	·	·	·	·	·	13.1	·	·	0.1	·	·	·	·	·	·	·	·	·	·	1.1	·	1.3	11.1	5.2	1.7	15.0	65.5	136	+18	12	11	3	
		Scharten	395	0.9	·	3.6	5.8	·	·	·	·	·	·	5.3	·	·	·	·	·	·	·	·	·	·	·	·	·	2.1	·	·	8.6	1.7	0.9	3.2	32.1	87	- 5	9	7	·	
	B.	Guglwald	760	1.9	1.4	2.5	7.2	·	·	·	·	·	·	3.1	·	1.3	·	·	·	·	·	·	·	·	·	·	0.4	0.7	·	3.2	4.5	0.8	1.6	6.4	35.0	92	- 3	13	10	5	

1938 **Tägliche Niederschlagshöhen in Millimetern, gemessen um 7 Uhr morgens** März

Flußgebiet		Ort	Seehöhe m	1	2	3	4	5	6	7	8	9	10	11	12	13	14	15	16	17	18	19	20	21	22	23	24	25	26	27	28	29	30	31	Monatssumme mm	% d. Norm.	Abweichung v. d. Norm.	Zahl der Tage mit Niederschl. ≥0.1	≥1.0	≥0.1	
Traun bis Inn	Rodl	Waxenberg	760	.	.	2.0	.	.	.	.	.	.	.	2.0	.	1.0	.	.	.	.	.	.	.	.	.	.	12.0	4.0	.	2.3	7.0	6.1	1.2	14.3	57.9			10	8	6	
		Gramastetten	544	.	1.8	3.8	8.7	.	.	.	.	.	.	3.7	.	.	.	.	.	.	.	.	.	.	.	.	.	2.0	.	2.0	4.7	.	2.6	4.0	37.7	80	−9	9	9	3	1
	Donau	Linz (Stadt)	260	5.8	1.9	5.1	14.9	.	.	.	.	.	.	6.7	0.0	0.0	.	.	.	.	.	.	.	.	.	.	.	0.0	.	0.0	5.1	0.1	2.3	20.7	62.6	146	+20	9	8	2	.
		Hellmonsödt	824	3.7	1.2	7.4	9.2	.	.	.	.	.	.	4.6	.	.	.	.	.	.	.	.	.	.	.	.	.	1.6	.	.	7.3	2.1	6.5	14.0	57.6	118	−9	10	10	4	4
Traun	Ager bis Quelle	Gößl	710	0.5		8.3	7.1	.	.	.	.	.	.	6.8	9.3	10.2	4.3	.	.	.	.	.	.	.	.	.	.	.	.	.	4.2	19.3	21.5	36.3	127.2	138	+35	11	10	6	31
		Altaussee-Salzberg	717	12.4	14.8	20.2	43.0	.	.	.	.	.	.	.	47.8	5.2	2.2	.	.	.	.	.	.	.	.	.	.	.	.	24.5	39.6	37.3	17.2	33.0	347.4	263	+215	12	12	8	31
		Bad-Aussee	644	6.7	7.8	4.0	44.7	.	.	.	.	.	.	11.0	7.5	1.5	0.3	.	.	.	.	.	.	.	.	.	.	.	.	4.0	34.0	38.6	19.5	39.8	219.4	255	+133	13	12	7	22
		Simonyhütte	2202																																						
		Lahn	497	2.7	7.5	0.2	28.7	.	.	.	.	.	.	7.9	6.4	0.9	1.0	.	.	.	.	.	.	.	.	.	.	4.4	.	12.1	22.3	29.1	8.6	16.4	148.4			14	12	4	23
		Gosau	744	.	1.2	3.6	5.6	.	.	.	.	.	.	2.2	3.6	.	.	.	.	.	.	.	.	.	.	.	.	.	.	2.1	3.7	4.2	2.7	4.6	33.5	32	−71	10	10	6	31
		Goisern	500	5.0	5.5	3.2	37.4	.	.	.	.	.	.	13.0	3.2	1.0	.	.	.	.	.	.	.	.	.	.	0.5	.	.	3.0	24.0	41.0	13.3	36.2	186.3	233	+106	13	12	6	31
		Ischl	492	6.1	9.2	5.1	37.6	.	.	.	.	.	.	22.2	6.4	1.7	1.9	.	.	.	.	.	.	.	.	.	1.8	0.3	.	6.1	23.7	36.2	18.3	46.2	222.8	235	+123	15	14	7	14
		St. Gilgen	539	5.4	13.2	6.0	26.0	.	.	.	.	.	.	10.0	7.0	0.2		.	.	.	.	.	.	.	.	.	.	1.3	.	7.5	25.0	25.5	17.5	30.5	195.1	186	+90	13	12	4	10
		Offensee	651	2.1	4.1	36.2		.	.	.	.	.	.	20.1	.	8.2	0.6	0.1	.	.	.	.	.	.	.	.	3.0	.	.	15.1	12.5	28.0	9.5	36.7	176.2	174	+75	14	12	6	21
		Vord. Langbathsee	675	12.2	18.6	39.6		.	.	.	.	.	.	44.3	12.5	3.1		.	.	.	.	.	.	.	.	.	.	.	.	10.1	18.3	25.7	19.5	11.2	215.1	178	+94	13	12	6	17
		Feuerkogl	1591	5.4	21.4	14.1	54.7	.	.	.	0.0	.	.	37.5	13.7	5.0	3.7	.	.	.	.	.	.	.	.	.	0.0	.	0.0	21.4	43.7	33.2	26.9	41.1	341.6			13	13	12	31
		Ebensee	425	4.9	10.4	5.6	37.5	.	.	.	.	.	.	22.7	8.4	0.6	1.4	.	.	.	.	.	.	.	.	.	1.1	5.4	0.2	9.2	24.2	26.6	15.3	40.3	213.8	223	+118	16	14	5	7
		Ort	422	6.8	7.5	5.6	21.7	.	.	.	.	.	.	29.6	3.0	0.9	.	.	.	.	.	.	.	.	.	.	.	0.9	.	8.2	16.4	10.2	7.2	23.4	141.4	199	+70	13	11	1	1
		Laakirchen	440	3.0	3.6	2.1	17.5	.	.	.	.	.	.	15.4	3.6	0.0	0.1	.	.	.	.	.	.	.	.	.	.	0.0	.	4.9	7.6.0	4.4	2.3	14.3	87.2			12	11	5	
	Ager	Fuschl	669	8.1	11.0	3.1	16.3	.	.	.	.	.	.	20.4	5.1	.	0.8	.	.	.	.	.	.	.	.	.	.	1.3	.	7.4	19.3	17.1	13.8	26.5	150.2	146	+47	13	12	5	6
		Mondsee	481	9.5	8.5	7.8	34.5	.	.	.	.	.	.	27.5	6.2	.	0.0	.	.	.	.	.	.	.	.	.	.	3.3	6.1	8.2	12.5	41.1	18.3	49.5	255.0	266	+159	13	13	5	8
		Weißenbach	467	4.7	8.6	6.2	25.8	.	.	.	.	.	.	24.5	.	.	4.3	.	.	.	.	.	.	.	.	.	.	0.9	.	8.2	18.3	24.0	8.7	34.5	168.7	158	−62	12	11	2	1
		Attersee	480	2.8	6.4	3.6	12.4	.	.	.	.	.	.	14.9	1.4	.	0.7	.	.	.	.	.	.	.	.	.	.	0.3	.	6.0	18.3	12.8	5.3	18.4	103.3			13	11	5	.
		Frankenmarkt	536	5.3	5.5	4.0	20.1	.	.	.	.	.	.	27.8	0.6	.	1.4	.	.	.	.	.	.	.	.	.	.	0.6	.	8.0	16.2	12.0	12.4	24.0	137.9	200	+89	13	11	5	4
		Frankenburg	515	1.5	4.1	5.5	15.6	.	.	.	.	.	.	18.6	.	.	.	.	.	.	.	.	.	.	.	.	.	.	.	4.9	6.2	5.5	9.6	28.2	96.7	134	+25	10	10	4	.
		Vöcklabruck	483	4.4	3.5	3.1	12.7	.	.	.	.	.	.	17.0	0.3	.	1.4	.	.	.	.	.	.	.	.	.	.	0.0	.	4.0	13.0	8.0	8.5	19.0	92.9	150	+31	12	11	6	
		Hochleckenhaus	1572	.	.	.	18.3	.	.	.	.	.	.	7.8	4.0	.	17.9	.	.	.	.	.	.	.	.	.	.	0.3	.	.	50.1	57.5	.	4.2	160.3			8	7	6	
	T.	Lambach	400	.	1.5	.	11.3	.	.	.	.	.	.	.	.	.	.	.	.	.	.	.	.	.	.	.	.	.	.	2.3	10.2	6.5	1.4	8.3	41.5	92	−3	7	7	1	
	Alm	Almsee	593	4.0	10.5	7.0	33.0	.	.	.	.	.	.	25.3	2.0	5.0	2.0	.	.	.	.	0.0	.	.	.	.	.	.	.	8.5	25.0	28.0	20.4	28.0	198.7			13	13	9	
		Grünau	527	7.3	10.5	7.4	30.4	.	.	.	.	.	.	32.4	.	2.5	7.2	.	.	.	.	.	.	.	.	.	.	.	.	0.6	16.3	4.7	2.8	8.2	130.2	142	+38	12	11	2	
		Scharnstein	475		23.1		19.0	.	.	.	.	.	.	48.0	0.2	0.4	.	.	.	.	.	.	.	.	.	.	.	0.4	0.3	0.7	13.0	21.4	5.7	19.7	151.9	220	+23	14	9	3	
		Vorchdorf	414	2.5	2.4	6.2	17.9	.	.	.	.	.	.	17.6	0.0	.	.	.	.	.	.	.	.	.	.	.	.	0.0	.	10.4	13.2	3.0	0.5	6.5	80.2	129	+18	10	9	3	
	T.	Wels	317	0.7	.	2.9	6.5	.	.	.	.	.	.	7.8	0.0	0.0	.	.	.	.	.	.	.	.	.	.	2.4	.	2.2	7.1	4.9	1.5	5.6	41.6	101	+1	10	9	3	.
	Krems	Kirchdorf	431	8.0	6.8	6.9	38.5	.	.	.	.	.	.	29.3	3.3	0.6	0.2	.	.	.	.	.	.	.	.	.	.	2.0	.	4.5	13.0	8.8	5.3	24.1	151.3	207	+78	14	12	4	1
		Kremsmünster	374	3.4	0.8	3.4	17.4	.	.	.	.	.	.	13.0	0.0	.	.	.	.	.	.	.	.	.	.	.	.	1.5	.	4.8	11.8	4.5	2.1	10.5	73.2	141	+21	11	10	3	
		Neuhofen	302	1.9	6.1	5.9	7.1	.	.	.	0.1	.	.	6.7	.	.	2.2	.	.	.	.	.	.	.	.	.	.	0.5	.	.	3.0	6.2	0.7	1.2	10.9	50.5	110	+5	13	9	3	
	T.	Ebelsberg	266	2.2	.	3.9	9.8	.	.	.	.	.	.	4.9	.	.	.	.	.	.	.	.	.	.	.	.	.	.	.	.	4.4	1.0	2.7	18.2	47.1	131	+11	8	8	7	
Donau	Donau	Schenkenfelden	735	2.0	.	.	2.6	.	.	.	.	.	.	3.0	0.1	0.8	.	.	.	.	.	.	.	.	.	.	.	3.3	.	.	1.3	4.4	.	1.6	5.2	24.3	57	−19	10	8	4	3
		Neumarkt b. Freistadt	629	2.3	0.6	3.0	7.5	.	.	.	.	.	.	2.6	.	0.7	.	.	.	.	.	.	.	.	.	.	.	.	.	1.1	3.4	0.2	1.0	2.0	30.4	92	−3	11	8	7	
		Hargelsberg	323	2.3	0.6	3.8	13.2	.	.	.	0.8	.	.	8.5	.	.	.	.	.	.	.	.	.	.	.	.	2.4	.	.	2.8	2.4	0.2	2.0	16.0	55.0			12	9	1	
		Mauthausen	244	1.7	0.8	5.1	7.8	.	.	.	.	.	.	3.4	.	.	.	.	.	.	.	.	.	.	.	.	3.1	0.2	.	0.2	4.7	0.1	2.0	10.3	39.4	104	+3	12	8	.	.
Enns	Salza bis Quelle	Flachau	925	.	7.4	1.8	15.5	.	.	.	.	.	.	6.2	.	0.6	.	.	.	.	.	.	.	.	.	.	.	.	.	8.3	1.9	1.0	1.5	17.6	61.8	114	+8	10	9	7	31
		Radstadt	856	0.3	3.6	1.2	20.0	.	.	.	.	.	.	3.4	4.5	0.2	0.2	.	.	.	.	.	.	.	.	.	.	.	.	3.8	21.5	25.5	2.7	12.0	98.9	183	+45	13	10	6	30
		Roßbrand	1769	.	2.5	1.8	6.0	.	.	.	.	.	.	.	.	6.4	.	.	.	.	.	.	.	.	.	.	.	.	.	3.3	5.1	4.0	.	.	29.1			7	7	7	31
		Obertauern	1658	2.1	12.2	2.0	22.6	.	.	.	.	.	.	1.5	6.8	3.0	1.1	.	.	.	.	.	.	.	.	.	0.2	.	.	9.6	20.6	17.0	5.1	15.5	119.3	126	+24	14	13	12	31
		Untertauern	1004	.	8.4	3.1	23.3	.	.	.	.	.	.	3.8	3.6	0.4	0.1	.	.	.	.	.	.	.	.	.	0.9	.	.	9.5	20.8	16.5	3.3	14.6	103.8	130	+25	13	10	9	31
		Filzmoos	1060	6.1	.	8.6	27.1	.	.	.	.	.	.	10.6	5.9	14.2	.	.	.	.	.	.	.	.	.	.	.	.	.	2.2	2.4.4	24.2	7.4	34.6	169.3	235	+97	11	11	8	31
		Schladming	732	2.8	2.5	3.8	26.5	.	.	.	.	.	.	5.4	2.8	.	.	.	.	.	.	.	.	.	.	.	.	.	.	.	17.2	20.8	1.9	18.8	102.5	160	+39	10	10	4	11

Tägliche Niederschlagshöhen in Millimetern, gemessen um 7 Uhr morgens

März

Flußgebiet		Ort	Seehöhe m	1	2	3	4	5	6	7	8	9	10	11	12	13	14	15	16	17	18	19	20	21	22	23	24	25	26	27	28	29	30	31	Monatssumme mm	Monatssumme % d. Norm.	Abweichung v. d. Norm.	Zahl der Tage mit Niederschl. ≧0.1	≧1.0	≧0.1	▨
Enns	Salza bis Quelle	Ramsau	1105	2.6	4.3	1.5	7.1.5	·	·	·	·	·	·	3.1	1.4	7.0	2.5	·	·	·	·	·	·	·	·	·	·	·	·	2.4	7.5.6	14.0	7.3	17.1	91.5	139	+28	13	13	10	27
		St. Nikolai	1126	·	1.6	·	18.3	·	·	·	·	·	·	·	2.2	·	·	·	·	·	·	·	·	·	·	·	·	·	·	·	14.2	26.0	·	10.0	72.3	129	+16	6	6	3	21
		Gröbming	776	·	·	4.1	12.1	·	·	·	·	·	·	4.2	0.0	·	·	·	·	·	·	·	·	·	·	·	·	·	·	3.8	8.9	25.3	·	27.3	85.9	220	+47	7	7	6	11
		Hollhaus	1640	6.9	12.2	6.6	15.1	·	·	·	0.0	·	·	10.0	5.2	3.3	4.6	·	·	·	·	·	·	·	·	·	·	0.0	·	6.5	22.5	22.5	22.9	48.3	186.6			13	13	13	31
		Brünnerhütte	1747	·	6.2	7.7	17.2	·	·	·	·	·	·	4.0	11.0	2.1	·	·	·	·	·	·	·	·	·	·	·	·	·	6.8	21.2	15.9	4.9	14.8	111.8			11	11	11	31
		Donnersbach	690	3.0	3.1	3.5	11.6	·	·	·	0.2	·	·	7.0	2.2	0.2	1.3	·	·	·	·	·	·	·	·	·	·	·	·	1.6	16.5	16.9	5.1	32.7	104.9			14	12	9	13
		Pürgg	786	6.2	7.8	3.6	27.4	·	·	·	·	·	·	14.9	9.6	·	·	·	·	·	·	·	·	·	·	·	·	·	·	6.8	31.4	17.5	3.5.7	58.3	219.2			11	11	3	3
		Oppenberg	1159	2.5	6.4	4.4	15.1	·	·	·	·	·	·	1.6	9.6	14.4	3.4	·	·	·	·	·	·	·	·	·	1.5	·	·	11.2	19.8	14.4	3.5.1	19.4	148.8	2.18	+104	14	14	11	31
		Liezen	659	·	·	4.2	·	·	·	·	2.1	·	·	4.2	·	4.6	·	·	·	·	·	·	·	·	·	·	·	·	·	3.4	12.3	25.1	6.9	2.1	64.9	112	+ 7	9	9	3	10
		Hohentauern	1265	·	7.1	1.0	22.0	·	·	·	·	·	·	2.0	9.0	12.4	3.6	·	·	·	·	·	·	·	·	·	·	·	·	5.0	18.8	26.0	4.0	5.0	115.3	146	+36	12	12	12	31
		Trieben	708	0.1	2.7	0.3	21.4	·	·	·	·	·	·	1.0	3.8	0.3	1.3	·	·	·	·	·	·	·	·	·	·	·	·	6.0	18.4	24.8	3.2	10.3	93.4	187	+43	13	10	8	17
		Rottenmann	674	·	3.2	0.2	14.6	·	0.1	·	·	·	·	2.7	7.2	0.5	3.4	0.1	·	·	·	·	·	·	·	·	1.1	0.1	0.1	2.5	11.3	24.8	3.2	8.5	83.6			17	11	6	19
		Admont	641	1.6	1.8	1.0	27.6	·	·	·	·	·	·	6.6	11.2	0.9	1.8	·	·	·	·	·	·	·	·	·	0.2	·	·	5.2	13.6	22.0	2.0	22.3	129.8	224	+72	14	12	10	25
		Gstatterboden	564	5.8	3.5	10.1	39.9	·	·	·	·	·	·	18.4	8.3	2.9	0.4	·	·	·	·	·	·	·	·	·	0.3	·	·	4.7	16.3	19.2	8.3	35.1	172.7			14	12	8	12
		Hieflau	517	5.1	10.7	12.4	58.2	·	·	·	3.0	·	·	16.6	23.5	2.6	1.1	·	·	·	·	·	·	·	·	·	0.0	·	·	13.4	28.3	60.6	13.2	47.1	284.7	257	+176	14	14	8	11
		Eisenerz	745	4.2	4.6	2.8	45.1	·	·	·	1.6	·	·	14.6	14.4	3.2	0.2	·	·	·	·	·	·	·	·	·	·	0.2	·	4.2	23.8	23.5	9.8	34.4	186.6	301	+125	15	13	9	8
		Radmer	702	4.8	6.8	5.4	32.0	·	·	·	·	·	·	14.3	4.1	14.8	6.2	1.9	·	·	·	·	·	·	·	·	·	·	·	9.5	22.1	5.0	5.0		182.2	246	+108	14	14	8	15
	Salza	Mariazell	862	3.7	1.9	3.6	22.6	·	·	·	2.2	·	·	20.0	3.6	2.9	2.6	·	·	·	·	·	·	·	·	·	0.3	2.3	·	4.9	24.2	6.8	10.3	12.9	124.2	140	+35	16	15	10	19
		Gollrad	961	4.2	·	6.4	8.2	·	·	·	21.2	·	·	·	4.8	3.6	·	·	·	·	·	·	·	·	·	·	·	·	·	3.3	22.6	20.8	18.4	24.2	143.7	125	+29	11	11	7	23
		Weichselboden	677	4.1	4.4	2.8	41.8	·	·	·	1.5	·	·	20.5	8.9	2.5	·	·	·	·	·	·	·	·	·	·	·	9.7	·	1.8	16.8	21.0	10.8	38.4	185.0	171	+77	14	14	7	23
	Steyr bis Salza	Groß-Reifling	428	4.3	3.7	5.7	51.2	·	·	·	1.2	·	·	19.8	12.4	5.2	0.4	·	·	·	·	·	·	·	·	·	1.5	·	·	7.2	30.4	25.7	11.7	45.3	225.7			15	14	5	12
		Unterlaussa	535	4.9	4.8	8.6	96.1	·	·	·	2.9	·	·	19.6	11.0	3.1	·	·	·	·	·	·	·	·	·	·	2.2	0.9	·	6.6	29.8	31.0	11.6	44.9	228.0	240	+133	15	14	6	13
		Klein-Reifling	390	4.6	4.2	7.8	26.9	·	·	·	·	·	·	28.2	2.8	·	·	·	·	·	·	·	·	·	·	·	3.9	·	·	4.2	14.2	18.2	14.9	62.4	192.3	226	+107	12	12	1	
		Neustift	607	23.0	6.3	11.2	5.0	·	·	·	·	·	·	(30.0)	·	·	·	·	·	·	·	·	·	·	·	·	6.2	0.0	·	8.9	13.4	27.5	2.8	(30.0)	154.3	138	+72	11	11	4	2
		Reichraming	349	12.8	8.3	11.0	43.0	·	·	·	2.4	·	·	33.3	3.0	0.8	1.5	·	·	·	·	·	·	·	·	·	5.4	2.5	·	5.7	25.3	9.8	10.4	36.8	218.0	253	+132	16	15	4	
		Laussa	440	5.9	4.3	7.9	22.2	·	·	·	·	·	·	19.6	·	2.1	·	·	·	·	·	·	·	·	·	·	1.5	0.2	·	7.8	23.4	7.7	4.4	9.9	116.9			13	12	5	7
	Steyr	Hinterstoder	590	4.8	8.7	3.5	3.5	·	·	·	0.1	·	·	16.7	4.5	4.1	0.2	·	·	·	·	·	·	·	·	·	1.8	·	·	3.0	45.0	21.0	15.0	28.6	160.5	247	+96	15	13	8	19
		Pyhrnpaß	945	8.9	·	8.9	39.4	·	·	·	·	·	·	10.5	1.4	·	4.2	·	·	·	·	·	·	·	·	·	·	·	·	38.5	·	28.1	10.9	26.2	177.0	201	+89	11	11	9	31
		Linzerhaus	1385	5.5	5.6	4.5	16.4	·	·	·	·	·	·	8.6	3.6	2.1	0.4	·	·	·	·	·	·	·	·	·	·	·	·	4.6	13.0	10.2	9.2	40.2	123.9			13	12	12	31
		Puglalm	900	8.1	7.4	7.4	32.3	·	·	·	2.1	·	·	27.6	4.9	3.5	1.0	·	·	·	·	·	·	·	·	·	0.3	·	·	4.9	17.8	16.4	13.1	46.8	193.6			15	14	12	12
		Windischgarsten	601	4.7	0.1	6.9	38.2	·	·	·	·	·	·	32.1	0.6	1.6	·	·	·	·	·	·	·	·	·	·	·	0.1	·	0.9	32.4	10.6	17.2	42.8	188.2	258	+115	13	9	6	8
		St. Pankraz	400	6.1	7.0	5.9	51.2	·	·	·	·	·	·	17.7	4.7	1.0	0.3	·	·	·	·	·	·	·	·	·	·	·	·	4.3	23.7	20.1	16.0	43.7	201.7	269	+127	13	12	8	13
		Klaus	470	·	2.6	·	8.6	·	·	·	1.8	·	·	36.0	0.0	·	·	·	·	·	·	·	·	·	·	·	·	·	·	1.9	28.3	6.9	·	17.1	103.2	112	+11	8	8	4	1
		Jäger a. Sattel	—×	4.0	4.2	7.5	12.5	·	·	·	·	·	·	15.0	·	1.2	·	·	·	·	·	·	·	·	·	·	2.7	4.5	·	2.0	14.2	4.5	·	18.7	91.0			12	12	5	
	E.	Steyr	307	3.6	2.6	5.9	11.2	·	·	·	·	·	·	14.8	·	·	0.1	·	·	·	·	·	·	·	·	·	·	·	·	2.5	7.2	4.5	1.9	20.8	75.1	139	+21	11	10	3	
March bis Enns	Alst	Windhag	721	3.2	·	6.2	16.0	·	·	·	·	·	·	3.5	·	1.6	·	·	·	·	·	·	·	·	·	·	5.1	·	·	3.0	3.4	3.5	3.2	5.0	52.7			11	11	6	
		Freistadt	556	2.5	0.8	2.0	3.5	·	·	·	·	·	·	3.2	·	0.3	0.0	·	·	·	·	·	·	·	·	·	0.3	·	0.0	0.8	4.5	2.5	3.5	7.5	37.9	108	+ 3	12	8	6	2
		Karlstift	896	8.7	·	13.6	18.5	·	·	·	0.4	·	·	6.6	·	0.0	·	·	·	·	·	·	·	·	·	·	·	·	·	3.4	10.2	4.1	11.0	21.2	97.7	184	+45	10	9	5	19
		Schöneben	900	11.6	·	4.2	7.4	·	·	·	·	·	·	6.2	0.6	1.4	·	·	·	·	·	·	·	·	·	·	0.2	·	2.2	2.4	7.8	·	17.8	35.4	97.2			12	10	7	22
		Weitersfelden	726	9.1	·	15.9	7.2	·	·	·	·	·	·	4.1	0.3	1.0	·	·	·	·	·	·	·	·	·	·	·	·	·	2.9	5.6	5.5	7.5	22.6	88.7			11	10	7	8
		Gutau	584	5.2	0.6	7.2	13.4	·	·	·	·	·	·	5.1	·	0.9	·	·	·	·	·	·	·	·	·	·	0.2	·	·	0.9	6.4	1.3	5.6	13.7	60.5	159	+23	12	8	4	5
		Tragwein	489	6.4	0.4	5.6	10.1	·	·	·	·	·	·	4.5	·	0.2	·	·	·	·	·	·	·	·	·	·	1.8	0.1	1.9	·	5.8	0.3	3.5	19.0	59.6	175	+26	13	9	4	2
	Tobs bis Alst	Haag	306	3.3	0.6	3.8	7.9	·	·	·	·	·	·	5.9	·	0.0	0.3	·	·	·	·	·	·	·	·	·	0.8	·	·	0.0	5.0	1.0	1.7	10.6	40.9	85	− 7	11	8	3	·
		Königswiesen	600	·	2.0	9.0	7.8	·	·	·	·	·	·	5.1	0.2	0.2	·	·	·	·	·	·	·	·	·	·	·	13.4	·	3.4	6.2	·	4.9	13.7	77.9	153	+27	11	9	4	4
		St. Thomas a. Blasenst.	722	9.8	2.4	8.1	12.2	·	·	·	·	·	·	7.4	0.2	0.8	·	·	·	·	·	·	·	·	·	·	·	·	·	1.6	8.2	0.4	9.8	31.2	94.1			12	9	7	
		Oed	390	6.6	1.9	7.5	8.0	·	·	·	·	·	·	6.8	·	·	·	·	·	·	·	·	·	·	·	·	·	·	·	·	6.8	0.8	4.8	18.7	61.9	144	+19	9	8	1	
		Grein	235	9.4	1.7	11.7	10.3	·	·	·	·	·	·	8.9	0.5	·	·	·	·	·	·	·	·	·	·	·	·	0.4	·	2.2	8.5	2.7	9.1	26.2	91.6	187	+43	12	10	3	1
		Rorregg	585	8.0	1.7	8.6	10.5	·	·	·	·	·	·	7.5	0.7	0.1	·	·	·	·	·	·	·	·	·	·	·	1.2	·	3.6	4.9	2.5	4.6	21.2	75.1	123	+14	13	11	7	

× 960 + 350

×× 690

Tägliche Niederschlagshöhen in Millimetern, gemessen um 7 Uhr morgens

März

Flußgebiet		Ort	Seehöhe m	1	2	3	4	5	6	7	8	9	10	11	12	13	14	15	16	17	18	19	20	21	22	23	24	25	26	27	28	29	30	31	Monatssumme mm	% d. Norm.	Abweichung v. d. Norm.	Zahl der Tage mit Niederschl. ≥0.1	≥1.0	≥0.1	☒
March bis Enns		Neuhaus a. Zellerrain	~~230~~	3.7	9.0	12.7	52.8	.	.	.	4.0	.	.	32.4	1.2	8.2	1.6	.	.	.	.	.	.	.	.	.	1.9	2.3	.	9.5	25.7	23.1	21.0	57.9	267.0			16	16	12	31
	Ybbs	Lackenhof	807	13.9	9.2	16.4	34.3	.	.	.	3.7	.	.	49.2	1.8	5.3	2.4	.	.	.	0.5	.	.	.	.	.	9.9	1.0	.	9.4	32.6	15.4	24.2	57.6	286.5	265	+179	17	16	11	31
		Seehof b. Lunz	~~716~~	12.0	9.6	8.1	32.9	.	.	.	1.6	.	.	38.8	6.0	2.3	.	.	.	.	.	.	.	.	.	.	4.3	2.6	.	6.5	23.4	9.7	20.9	56.6	241.3			15	15	8	12
		Göstling	532	10.0	8.4	6.6	42.7	.	.	.	0.8	.	.	39.0	9.7	2.0	0.2	.	.	.	.	.	.	.	.	.	2.0	8.4	.	6.0	22.9	20.0	17.5	71.9	274.1			16	14	7	12
		Groß-Hollenstein	487	10.0	8.1	7.0	38.6	.	.	.	1.7	.	.	22.5	4.0	2.0	.	.	.	.	.	2.0	.	.	.	.	1.5	0.1	.	4.0	14.0	12.0	12.5	39.0	179.0	183	+81	16	15	3	3
		Opponitz	422	10.5	6.8	9.5	31.2	.	.	.	0.1	.	.	24.0	3.8	.	0.8	.	.	.	.	.	.	.	.	.	0.5	5.1	.	6.9	20.6	14.4	10.2	42.6	187.0			15	12	4	
		Waldhofen a. d. Ybbs	358	4.9	1.2	4.5	(25.0)	.	.	.	0.1	.	.	(20.0)	.	.	0.1	.	.	.	.	.	.	.	.	.	1.8	0.1	.	4.8	12.1	6.9	8.6	30.6	120.7	201	+61	14	11	4	.
		St. Leonhard a. Walde	721	12.5	4.8	8.7	11.6	.	.	.	.	.	.	22.0	.	.	.	.	.	.	.	.	.	.	.	.	0.2	.	.	6.2	14.0	0.9	9.7	39.6	130.2			11	9	5	4
		Seitenstetten	305	6.8	3.1	12.0	19.1	.	.	.	.	.	.	16.4	.	.	.	.	.	.	.	.	.	.	.	.	.	.	.	5.0	7.5	5.7	5.4	25.0	106.0			10	10	3	
		Amstetten	275	10.5	2.5	9.2	22.3	.	.	.	.	.	.	15.5	.	.	.	.	.	.	.	.	.	.	.	.	.	.	0.5	2.9	10.1	1.7	5.5	34.5	115.2	222	+63	11	6	1	
	Erlauf	Mitterbach	787	6.7	7.9	5.3	28.4	.	.	.	3.0	.	.	9.1	2.8.1	5.0	3.1	.	.	.	0.1	.	.	.	.	.	6.2	3.5	.	5.0	16.7	17.0	16.9	38.2	194.2			17	15	9	14
		Annaberg	969	8.3	8.2	16.2	38.1	.	.	.	7.3	.	.	32.1	4.3	5.3	0.7	.	.	.	.	.	.	.	.	.	.	7.5	.	4.7	16.9	19.3	18.9	67.8	249.6			15	14	9	31
		Kienbg.-Gaming	391	5.0	6.9	15.8	17.3	.	.	.	2.0	.	.	25.0	.	0.4	0.4	.	.	.	.	.	.	.	.	.	9.8	.	.	10.4	22.7	6.5	10.4	36.7	171.3	163	+66	14	12	7	4
		Scheibbs	330	9.0	4.3	10.7	15.6	.	.	.	2.1	.	.	23.1	1.3	.	.	.	.	.	0.3	.	.	.	.	.	.	.	.	4.2	11.5	4.3	5.9	20.5	112.9	162	+46	13	12	2	
		Wieselburg	250	3.5	2.3	10.3	13.4	.	.	.	.	.	.	5.7	3.7	.	.	.	.	.	.	.	.	.	.	.	3.2	.	0.2	2.9	5.2	2.7	3.3	29.2	85.6	182	+39	13	12	4	1
	Krems bis Erlauf	Gutenbrunn	824	0.1	.	5.9	6.2	.	.	.	.	.	.	0.6	0.9	0.5	.	.	.	.	.	.	.	.	.	.	.	.	5.1	6.7	4.1	1.4	1.6	9.0	42.1	78	-12	12	8	7	10
		St. Leonhard am Forst	250	1.9	2.5	7.2	4.2	.	.	.	.	.	.	3.0	.	.	.	.	.	.	.	.	.	.	.	.	.	.	.	1.0	2.3	2.1	1.6	6.6	32.4	75	-11	10	10	.	
		Melk	245	.	0.6	4.7	2.8	.	.	.	.	.	.	0.9	.	.	.	.	.	.	.	.	.	.	.	.	.	.	.	.	3.0	2.7	.	4.6	19.3	64	-11	7	5	1	
		Frankenfels	458	9.1	7.1	8.8	19.4	.	.	.	.	.	.	25.1	8.8	2.6	.	.	.	.	.	.	.	.	.	.	7.0	.	0.6	5.2	13.7	3.9	9.4	23.8	136.5	157	+50	14	12	7	5
		Hofstetten	330	4.7	3.6	6.2	5.1	.	.	.	.	.	.	1.7	.	0.2	.	.	.	.	.	.	.	.	.	.	.	.	.	1.5	4.2	3.3	0.5	5.4	36.4			11	9	1	1
		Maria-Laach a. Jauerl.	585	0.6	.	2.4	.	.	.	.	.	.	.	.	.	.	.	.	.	.	.	.	.	.	.	.	.	.	.	.	2.6	12.2	.	7.0	24.8	89	- 3	5	4	2	2
		Spitz	230	0.8	2.0	2.8	0.2	.	.	.	.	.	.	1.0	.	.	.	.	.	.	.	.	.	.	.	.	.	3.0	1.0	.	3.0	7.3	.	1.5	22.6	100	0	10	8	.	
		Egelsee	~~470~~	.	.	1.8	.	.	.	.	.	.	.	.	.	0.0	.	.	.	.	.	.	.	.	.	.	0.4	.	.	0.5	0.4	2.4	.	.	5.5	23	-18	5	2	.	
	Krems	Ottenschlag	842	3.8	.	5.3	4.0	.	.	.	.	.	.	2.5	0.8	.	.	.	.	.	.	.	.	.	.	.	.	0.5	1.7	2.7	3.6	10.6	2.2	9.0	46.7	120	+ 8	12	10	6	4
		Lichtenau	650	0.4	0.4	0.2	0.8	.	.	.	.	.	.	.	.	.	.	.	.	.	.	.	.	.	.	.	.	.	.	0.2	.	0.3	.	0.2	2.5			7	0	4	1
		Heinrichschlag	690	1.9	2.6	2.8	1.7	.	.	.	.	.	.	1.2	.	.	.	.	.	.	.	.	.	.	.	.	.	0.7	1.8	.	3.0	4.7	0.8	4.1	25.3			11	9	3	
		Gföhl	570	.	.	.	0.9	.	.	.	0.0	.	.	.	.	.	.	.	.	.	.	.	.	.	.	.	.	.	.	.	.	.	3.0	.	.	3.9	11	-31	2	1	2	
	Traisen	Gscheid	947	4.4	0.4	5.2	28.6	.	.	.	4.9	.	.	27.3	5.3	3.9	2.2	.	.	.	.	.	.	.	.	.	.	4.7	.	3.4	13.5	7.5	14.2	28.9	157.4			15	14	10	31
		St. Ägyd a. N.	582	5.9	6.5	5.3	52.4	.	.	.	2.8	.	.	28.7	0.3	3.9	0.4	.	.	.	.	.	.	.	.	.	.	4.3	.	2.3	11.5	11.0	16.2	16.3	167.8	184	+77	15	13	8	6
		Türnitz	461	6.2	3.6	16.1	40.4	.	.	.	2.6	.	.	29.7	3.1	2.8	.	.	.	.	0.0	.	.	.	.	.	1.9	1.9	0.7	4.7	16.3	3.1	20.5	40.7	199.3	243	+117	16	15	6	1
		Lilienfeld	376	5.1	7.4	6.0	43.0	.	.	.	.	.	.	9.0	0.2	.	.	.	.	.	.	.	.	.	.	.	0.8	.	0.3	0.7	11.8	1.2	7.4	15.8	108.7			13	10	5	1
		Kleinzell	470	7.5	9.6	7.5	36.4	.	.	.	.	.	.	10.5	1.1	2.6	.	.	.	.	.	.	.	.	.	.	5.5	2.1	0.5	1.1	9.2	18.0	15.4	11.5	138.5	187	+65	15	14	8	4
		Hainfeld	404	6.7	3.0	6.4	27.4	.	.	.	.	.	.	3.1	1.0	1.2	.	.	.	.	.	.	.	.	.	.	8.7	0.2	0.1	5.7	3.4	8.7	6.0	8.9	90.5	193	+44	15	13	5	
		St. Pölten	283	(6.0)	0.3	2.9	2.8	.	.	.	.	.	.	0.5	1.2	.	.	.	.	.	.	.	.	.	.	.	3.4	.	.	0.7	2.8	4.2	.	3.4	28.2	76	- 9	11	8	3	
		Herzogenburg	240	.	.	1.8	.	.	.	.	.	.	.	.	.	.	.	.	.	.	.	.	.	.	.	.	1.7	.	.	1.4	2.8	4.5	.	0.6	12.8			6	5	.	
	Kamp	Rappottenstein	670	3.0	.	3.5	3.3	.	.	.	0.3	.	.	2.0	2.3	0.3	.	.	.	.	.	.	.	.	.	.	.	.	1.6	2.4	5.9	6.8	.	8.2	39.6	132	+10	12	10	7	6
		Groß-Gerungs	~~590~~	2.5	1.8	5.7	3.8	.	.	.	1.2	.	.	3.4	.	.	.	.	.	.	.	.	.	.	.	.	.	.	7.2		8.1	.	(6.0)	43.7	141	+13	11	11	1	2
		Zwettl (Stadt)	540	4.8	1.7	2.7	3.9	.	.	.	.	.	.	1.2	0.2	0.2	.	.	.	.	.	.	.	.	.	.	0.2	0.1	0.8	3.4	3.7	8.0	1.6	7.2	39.7	110	+ 4	15	10	6	2
		Rastenberg	580	3.4	1.5	2.2	2.6	.	.	.	0.6	.	.	.	.	.	.	.	.	.	.	.	.	.	.	.	0.8	.	.	2.7	1.9	6.1	0.9	4.1	26.8			11	8	5	
		Krumau	390	.	.	4.9	.	.	.	.	.	.	.	.	.	.	.	.	.	.	.	.	.	.	.	.	.	.	.	2.3	(3.0)	(3.0)	.	(3.0)	14.2	46	-17	5	5	.	.
		Wappoltenreith	540	.	2.1	0.1	.	.	.	.	.	.	.	.	.	.	.	.	.	.	.	.	.	.	.	.	.	6.7	.	1.8	0.1	2.9	0.7	2.1	16.5	55	-13	8	5	3	
		Horn	309	0.3	0.7	1.2	0.0	.	.	.	0.0	.	.	0.0	0.0	0.0	.	.	.	.	.	.	.	.	.	.	0.7	8.1	0.4	0.3	1.2	1.5	0.2	1.2	15.8	75	- 5	11	5	1	.
		Freischling	300	.	.	.	0.0	.	.	.	.	.	.	.	.	.	0.0	.	.	.	.	.	.	.	.	.	.	4.1	4.0	.	0.3	2.7	1.4	.	.	7.5			5	3	.	
		Langenlois	217	2.5	.	1.4	.	.	.	.	.	.	.	.	.	0.0	.	.	.	.	.	.	.	.	.	.	3.0	.	.	.	0.2	2.2	.	.	9.3			5	4	.	
		Mühlbach	~~316~~	0.1	0.6	1.5	.	.	.	.	.	.	.	.	.	2.4	.	.	.	.	.	.	.	.	.	.	0.6	0.0	.	.	0.4	2.0	0.6	.	8.2	30	-20	8	3	1	
	Wien bis Kamp	Kasten	270	3.2	.	7.1	17.7	.	.	.	.	.	.	0.1	.	0.1	.	.	.	.	.	.	.	.	.	.	2.2	.	.	0.2	4.5	4.4	2.2	4.1	45.8	100	0	11	8	3	.
		Saladorf	196	1.2	0.4	3.2	5.4	.	.	.	.	.	.	.	.	.	.	.	.	.	.	.	.	.	.	.	0.3	.	.	4.5	1.8	3.0	1.2	1.4	22.4	88	-11	10	8	.	.
		Tulln	178	1.5	0.9	2.7	4.0	.	.	.	.	.	.	0.0	0.0	0.0	.	.	.	.	.	.	.	.	.	.	.	.	.	1.1	0.9	1.8	2.7	0.3	15.9	55	-13	9	6	3	

× 1002 + 400 * 346

×× 617 ++ 660

1938

Tägliche Niederschlagshöhen in Millimetern, gemessen um 7 Uhr morgens

März

Flußgebiet		Ort	Seehöhe m	1	2	3	4	5	6	7	8	9	10	11	12	13	14	15	16	17	18	19	20	21	22	23	24	25	26	27	28	29	30	31	Monatssumme mm	Monatssumme % d. Norm.	Abweichung v. d. Norm.	Zahl der Tage mit Niederschl. ≥0.1	Niederschl. ≥1.0	✳ ≥0.1	⊠
March bis Enns	Wien bis Kamp	~~Eggenburg~~ ×	~~325~~	.	1.4	0.9	.	.	.	.	.	.	.	0.2	0.8	.	.	.	.	.	.	.	.	.	.	.	.	1.1	.	.	2.3	.	.	.	6.7	34	- 13	6	3	1	
		Fahndorf	330	.	.	0.2	.	.	.	.	.	.	.	.	.	.	.	.	.	.	.	.	.	.	.	.	.	1.0	0.8	.	2.2	2.0	.	.	6.2	23	- 21	5	3	.	
		Absdorf-Hippersdorf	183	3.1	.	2.9	4.3	.	.	.	.	.	.	0.3	.	.	.	.	.	.	.	.	.	.	.	.	.	.	.	1.0	0.6	2.4	1.3	.	12.9			8	6	1	
		Enzersdorf i. Tale	265	3.2	0.3	1.3	2.4	.	.	.	.	.	.	.	1.1	0.5	.	.	.	.	.	.	.	.	.	.	.	2.3	.	2.3	0.8	1.8	3.1	0.3	19.4	57	- 15	12	8	2	
		Ober-Mallebern	195	1.7	.	1.3	3.9	.	.	.	.	.	.	.	.	0.2	.	.	.	.	.	.	.	.	.	.	.	.	.	1.2	0.7	2.5	2.1	0.4	14.0			9	6	.	
		Stockerau	175	2.4	.	1.0	3.0	.	.	.	.	.	.	.	.	1.0	.	.	.	.	.	.	.	.	.	.	.	.	.	2.0	0.9	2.6	4.3	1.7	18.9			9	8	1	1
		Weidling	190	2.7	12.2		13.4	.	.	.	.	.	.	.	.	.	.	.	.	.	.	.	.	.	.	.	.	.	.	9.2	2.9	4.3	9.1	11.0	68.3	137	+18	9	9	2	
		Wien XIX., Hh. Warte	203	4.0	3.7	7.6	9.3	.	.	.	0.4	.	.	0.2	1.0	0.9	.	.	.	.	.	.	.	.	.	.	.	0.2	0.0	0.2	1.5	1.6	5.7	14.4	58.7	137	+16	14	10	3	
	Wien	Rekawinkel	363	6.4	.	4.0	13.2	.	.	.	.	.	.	.	.	0.5	.	.	.	.	.	.	.	.	.	.	.	.	.	.	5.0	7.0	3.4	3.2	42.7	91	- 4	8	7	1	1
		Mariabrunn	224	8.5	2.9	7.8	14.3	.	0.1	.	0.7	.	.	1.5	0.1	0.9	0.1	0.1	.	.	.	.	.	.	.	.	.	0.3	.	15.4	3.2	8.7	10.1	11.4	86.1	187	+40	17	10	3	1
		Wien XV., Westbahnh.	203	5.0	1.1	5.7	10.0	.	.	.	0.7	.	.	0.1	.	0.6	.	.	.	.	.	.	.	.	.	.	.	1.0	.	3.2	1.3	4.4	6.7	12.8	52.4			13	10	1	
	D.	Gr.-Enzersdorf (Lobau)	155	.	1.8	15.4		.	.	.	.	.	.	.	.	.	.	.	.	.	.	.	.	.	.	.	.	.	.	1.0	3.5	1.0	2.5	.	25.2			7	7	.	
	Schwechat	Hochstraß	570	6.5	2.2	1.4	10.3	.	.	.	0.2	.	.	0.1	.	1.4	.	.	.	.	.	.	.	.	.	.	.	2.0	0.2	0.3	0.3	4.3	7.4	3.0	4.4	48.0			15	10	6	4
		Baden (Stadtpk.)	229	5.9	2.1	3.6	10.8	.	.	.	.	.	.	0.5	.	0.0	.	.	.	.	.	.	.	.	.	.	.	3.4	0.1	.	.	3.5	9.4	4.6	9.7	53.6	112	+ 6	11	9	.	
		Gaaden	300	6.1	1.9	4.2	(11.0)	.	.	.	.	.	.	.	.	1.9	.	.	.	.	.	.	.	.	.	.	.	3.1	2.4	0.5	3.8	3.9	4.2	10.1	53.1			12	11	4	
		Achau	170	.	0.6	1.6	3.5	.	.	.	.	.	.	.	0.6	0.4	.	.	.	.	.	.	.	.	.	.	.	5.2	4.1	1.4	2.7	3.5	1.5	3.5	28.6	100	0	12	9	2	
		Furth	508	5.4	4.4	7.8	28.9	.	.	.	.	.	.	2.6	1.4	2.7	.	.	.	.	.	.	.	.	.	.	.	0.3	1.1	1.3	0.3	6.9	17.4	18.1	11.6	110.2			15	13	6	5
		Berndorf	306	3.5	3.1	5.8	18.0	.	.	.	.	.	.	8.4	1.7	7.1	.	.	.	.	.	.	.	.	.	.	.	.	.	.	5.5	(5.0)	14.2	6.8	73.1	187	+34	12	11	2	
	Schwechat bis March	Breitenfurt	323	13.0	2.8	9.4	6.1	.	.	.	.	.	.	.	.	4.8	.	.	.	.	.	.	.	.	.	.	.	.	2.8	2.4	7.8	2.8	9.2	10.3	68.4	120	+ 11	11	11	5	1
		Gutenstein	482	6.2	4.8	9.9	33.9	.	.	.	0.4	.	.	11.1	6.0	4.2	.	.	.	.	.	.	.	.	.	.	.	0.1	.	0.9	5.8	14.2	19.7	13.7	136.9	240	+80	14	11	7	5
		Dreistetten	520	2.3	0.9	7.0	12.1	.	.	.	.	.	.	4.0	1.0	2.0	.	.	.	.	.	.	.	.	.	.	.	.	.	0.6	3.2	9.2	11.7	5.5	53.5	142	+18	12	10	3	5
		Mitterndorf	183	0.3	0.4	1.5	5.4	.	.	.	.	.	.	.	0.3	1.6	.	.	.	.	.	.	.	.	.	.	.	.	.	.	4.2	3.5	1.0	0.5	18.7			10	6	2	1
		Fischamend	154	1.5	.	3.1	10.5	.	.	.	.	.	.	1.3	.	0.8	.	.	.	.	.	.	.	.	.	.	.	0.5	1.2	1.8	3.4	1.6	3.0	3.6	32.3			12	10	.	
		Orth a. d. Donau	145	.	2.4	.	5.8	.	.	.	.	.	.	.	.	.	.	.	.	.	.	.	.	.	.	.	.	.	.	1.2	1.3	.	.	3.3	14.0	41	- 20	5	5	.	
		Hainburg	198	.	.	5.1	13.2	.	.	.	.	.	.	.	.	.	.	.	.	.	.	.	.	.	.	.	.	.	.	0.4	1.5	0.8	0.4	9.5	30.9			7	4	.	
		Wolkersdorf	176	2.8	1.9	7.4	7.9	.	.	.	.	.	.	.	.	2.0	.	.	.	.	.	.	.	.	.	.	.	.	.	7.2	0.7	2.1	6.3	6.4	44.7			10	9	1	1
		Königsbrunn	210	.	.	3.2	(5.0)	.	.	.	0.0	.	.	0.0	.	0.0	.	.	.	.	.	.	.	.	.	.	.	.	.	1.0	7.2	3.2	.	2.0	15.6			6	6	1	
March	Thaya	Vitis	520	.	7.0	10.9	5.2	.	.	.	.	.	.	.	.	.	.	.	.	.	.	.	.	.	.	.	.	1.9	.	3.8	4.4	7.9	4.0	10.4	55.5	150	+13	9	9	4	3
		Allentsteig	530	2.8	1.0	.	3.3	.	.	.	0.0	.	.	.	0.4	.	.	.	.	.	.	.	.	.	.	.	.	.	0.0	3.7		1.9	2.0	2.3	17.4	56	- 14	9	8	5	
		Waldhofen a. d. Thaya	510																																					
		Dobersberg	465	1.4	2.2	3.5	1.2	.	.	.	0.1	.	.	0.7	1.3	.	.	.	.	.	.	.	.	.	.	.	.	.	.	1.7	2.2	2.6	2.4	5.1	24.4	70	- 11	12	10	5	1
		Weikertschlag	430	.	(2.0)	(4.0)	.	.	.	.	.	.	.	.	1.2	.	.	.	.	.	.	.	.	.	.	.	.	4.3	.	2.3	1.2	.	1.8	2.1	18.9			8	8	2	
		Groß-Siegharts	530	0.7	1.9	4.1	0.2	.	.	.	0.2	.	.	0.3	0.1	0.1	.	.	.	.	.	.	.	.	.	.	.	0.8	.	1.4	2.5	.	3.0	4.0	19.3	57	- 15	13	6	6	3
		Hardegg	290	1.0	1.1	.	1.9	.	.	.	.	.	.	0.0	.	.	.	.	.	.	.	.	.	.	.	.	.	1.5	.	1.3	1.5	5.3	.	.	13.6			8	8	1	
		Sallapulka	465	.	2.2	.	.	.	.	.	.	.	.	.	.	.	.	.	.	.	.	.	.	.	.	.	.	4.8	.	.	2.5	.	.	.	9.5	30	- 22	3	3	1	
		Zellerndorf	232	.	.	.	.	.	.	.	.	.	.	.	.	.	.	.	.	.	.	.	.	.	.	.	.	1.3	1.6	.	0.3	0.8	0.2	.	4.2			5	2	.	
		Retz	264	.	.	1.5	0.1	.	.	.	.	.	.	.	.	.	.	.	.	.	.	.	.	.	.	.	.	6.8	.	0.7	1.3	1.4	0.2	0.3	14.3	53	- 13	8	4	2	
		Mailberg	217	0.2	.	.	1.5	.	.	.	.	.	.	.	.	.	.	.	.	.	.	.	.	.	.	.	.	.	0.5	1.8	1.2	2.2	2.8	.	10.2	34	- 20	7	5	.	
		Alt-Ruppersdorf	285	.	.	2.9	5.1	.	.	.	.	.	.	0.4	.	.	.	.	.	.	.	.	.	.	.	.	.	.	.	2.1	.	.	8.7	6.7	25.9	81	- 6	6	5	1	
	Mündung bis Thaya	Hohenau (Hauptsch.)	155	.	2.9	2.1	4.4	.	.	.	.	.	.	2.0	.	.	.	2.3	.	.	.	.	.	.	.	.	.	.	.	7.4	.	.	3.6	.	24.7			7	7	.	
		Eichenbrunn ××	~~268~~	1.0	2.2	1.5	2.0	.	.	.	.	.	.	.	0.1	0.2	.	.	.	.	.	.	.	.	.	.	.	.	.	2.0	.	1.5	3.5	.	14.0			9	7	2	
		Ernstbrunn	293	4.5	0.6	4.1	8.0	.	.	.	.	.	.	.	1.2	1.2	.	.	.	.	.	.	.	.	.	.	.	.	.	5.1	1.0	2.8	6.3	2.0	36.8	94	- 2	11	10	2	2
		Mistelbach	228	.	2.3	.	7.2	.	.	.	.	.	.	.	.	3.6	.	.	.	.	.	.	.	.	.	.	.	.	.	7.8	0.6	0.9	7.6	4.8	34.8	94	- 2	8	6	1	
		Poysdorf	210	2.9	0.1	2.1	3.9	.	.	.	.	.	.	.	.	1.3	.	.	.	.	.	.	.	.	.	.	.	.	.	4.1	.	2.4	10.0	1.7	28.5			9	8	2	1
		Dürnkrut	163	1.3	.	3.2	5.4	.	.	.	.	.	.	.	.	.	.	.	.	.	.	.	.	.	.	.	.	.	.	4.5	.	.	6.5	1.9	22.8	69	- 10	6	6	.	
		Neubau-Kreuzstetten	255	0.3	0.1	2.1	5.4	.	.	.	.	.	.	.	.	2.0	.	.	.	.	.	.	.	.	.	.	.	.	.	4.5	0.3	1.6	5.6	1.6	23.5	73	- 3	10	7	1	1
		Matzen	186	0.9	.	3.6	6.9	.	.	.	.	.	.	.	0.0	1.0	.	.	.	.	.	.	.	.	.	.	.	.	.	4.5	0.6	.	8.5	3.0	29.0	83	- 6	8	6	1	1
		Marchegg	141	2.3	.	4.4	11.8	.	.	.	.	.	.	.	1.3	.	.	.	.	.	.	.	.	.	.	.	.	.	.	.	2.1	0.3	4.9	3.9	31.5			8	7	.	

× Sigmundsherberg 436

×× 290

× Sigmundsherberg 436
×× 290

1938 — Tägliche Niederschlagshöhen in Millimetern, gemessen um 7 Uhr morgens — März

Flußgebiet		Ort	Seehöhe m	1	2	3	4	5	6	7	8	9	10	11	12	13	14	15	16	17	18	19	20	21	22	23	24	25	26	27	28	29	30	31	Monatssumme mm	Monatssumme % d. Norm.	Abweichung v. d. Norm.	Zahl der Tage mit Niederschl. ≥0.1	Niederschl. ≥1.0	✳ ≥0.1	⊠
Leitha	Schwarza	Rohr i. Gebirge	692	7.8	7.0	9.2	35.8	·	·	·	·	·	·	26.5	3.2	2.5	·	·	·	·	·	·	·	·	·	·	4.2	·	·	2.6	3.8	0.2	2.1	3.4	111.3	260	+105	13	13	7	7
		Schwarzau	618	6.5	11.1		39.9	·	·	·	1.3	·	·	25.6	3.6	5.8	·	·	·	·	·	·	·	·	·	·	0.4	0.2	·	5.9	17.1		18.8	31.7	167.8			15	13	7	2
		Naßwald	710	5.1	2.4	5.5	35.8	·	·	·	2.6	·	·	18.9	7.3	3.6	1.1	·	·	·	·	·	·	·	·	·	·	·	·	5.4	11.1	13.9	11.5	22.3	146.5	215	+79	14	14	8	9
		Reichenau	487	3.6	0.7	6.0	46.5	·	·	·	1.0	·	·	18.0	10.6	2.0	·	·	·	·	·	·	·	·	·	·	5.3	·	·	4.0	7.6	17.2	10.4	14.6	147.5	307	+100	14	13	4	3
		Semmering, Südb. Hot.	1000	·	·	3.9	12.8	·	·	·	0.3	·	·	7.7	10.3	3.3	·	·	·	·	·	·	·	·	·	·	1.4	·	·	1.5	4.2	18.6	0.7	3.6	68.1	93	- 5	12	10	6	14
		Pottschach	402	·	·	1.9	8.6	·	·	·	·	·	·	6.6	7.6	0.5	·	·	·	·	·	·	·	·	·	·	2.2	·	·	0.1	1.0	14.3	0.9	0.2	43.9	95	- 2	11	7	3	
		Puchberg	582	2.3	7.5	4.4	46.3	0.2	·	·	3.2	·	·	25.2	11.5	2.5	0.2	·	·	·	0.5	·	·	·	·	·	1.0	·	0.2	3.8	4.2	17.0	10.5	31.4	171.9			18	14	8	9
		Neunkirchen	368	·	·	1.4	7.6	·	·	·	·	·	·	5.8	3.5	0.1	·	·	·	·	·	·	·	·	·	·	·	·	·	1.0	12.0	3.2	0.5		35.1	100	0	9	7	4	
	Pitten	Mariensee	772	·	·	0.2	1.4	·	·	·	0.2	·	·	4.9	10.8	2.7	·	·	·	·	·	·	·	·	·	·	0.0	17.7	0.5	4.0	1.1	21.3	1.1	0.9	66.1	108	+5	13	9	7	11
		Kirchberg a. Wechsel ×	577	·	·	2.3	0.0	·	·	·	·	·	·	9.1	(8.0)	0.5	·	·	·	·	·	·	·	·	·	·	·	3.0	·	1.1	3.5	14.2	1.5	2.0	42.2			10	9	5	2
		Bromberg	420	·	·	·	0.3	·	·	·	·	·	·	6.6	1.3	1.0	·	·	·	·	·	·	·	·	·	·	0.0	·	17.0	0.9	1.7	7.1	·	·	35.9	88	- 5	8	6	3	2
	Leitha	Wiener Neustadt	263	·	0.4	0.5	2.8	·	·	·	0.0	·	·	3.0	0.0	0.2	·	·	·	·	·	·	·	·	·	·	0.3	·	·	·	3.2	10.2	2.2	0.4	23.2	73	- 9	10	5	1	
		Deutsch-Brodersdorf	191	0.3	·	1.3	6.5	·	·	·	·	·	·	1.1	0.3	1.3	·	·	·	·	·	·	·	·	·	·	·	·	·	·	4.6	5.7	1.9	0.2	23.2	63	- 14	10	7	2	
		Sommerein	190	0.8	2.2	0.8	6.7	·	·	·	0.4	·	·	·	·	·	·	·	·	·	·	·	·	·	·	·	·	0.8	·	·	4.3	1.6	4.0	1.0	22.6			10	6		
		Bruck a. d. Leitha	157	·	3.5	1.2	11.2	·	·	·	·	·	·	·	·	·	·	·	·	·	·	·	·	·	·	·	·	·	·	2.9	·	3.6	7.5	23.9			6	6		
		Zurndorf	144	3.3	0.9	2.2	9.9	·	·	·	0.2	·	·	·	·	·	·	·	·	·	·	·	·	·	·	·	·	·	·	2.2	·	8.1	2.5	29.3			8	6	·	
Neusiedler See	Wulka	Forchtenau	357	·	·	2.1	4.6	·	·	·	·	·	·	6.1	0.7	0.0	0.0	·	·	·	·	·	·	·	·	·	·	0.0	·	2.3	·	·	1.4	17.2			6	5	1	
		Zillingtal	229	·	·	·	4.5	·	·	·	·	·	·	1.0	·	3.1	·	·	·	·	·	·	·	·	·	·	·	·	·	·	3.8	10.8	1.5	·	24.7			6	6	·	
		Eisenstadt	200	2.4	0.6	0.4	7.3	·	·	·	·	·	·	1.7	·	2.3	·	·	·	·	·	·	·	·	·	·	·	·	·	·	2.8	8.5	2.7	0.4	29.1			10	10	1	
	Neusiedler See	Donnerskirchen-Seeh. ××	119	6.5	·	0.6	10.8	·	·	·	·	·	·	·	·	·	·	·	·	·	·	·	·	·	·	·	·	·	·	·	4.9	·	3.5	2.6	30.9			6	5	·	
		Neusiedl a. See	133	2.4	1.0	1.7	10.8	·	·	·	·	·	·	·	·	·	·	·	·	·	·	·	·	·	·	·	·	·	·	2.8	2.8	0.3	3.8	1.2	26.8			9	8	·	
		Podersdorf +	122	2.7	·	2.2	12.2	·	·	·	·	·	·	·	·	·	·	·	·	·	·	·	·	·	·	·	0.9	·	·	1.4	3.2	·	4.3	0.8	27.7			8	6	·	
		Mörbisch	118	·	0.9	2.0	(0.0)	·	·	·	·	·	·	·	0.0	·	·	·	·	·	·	·	·	·	·	·	·	·	·	·	3.0	·	·	·	15.9			4	3	·	
		Apetlon	121	2.2	·	1.8	8.5	·	·	·	·	·	·	·	·	·	·	·	·	·	·	·	·	·	·	·	·	·	·	4.9	3.1	2.1	3.9	·	26.5	83	- 5	7	7	·	
Raab	Raab	Weiz	477	·	·	·	0.3	·	·	·	·	·	·	·	0.2	0.5	·	·	·	·	·	·	·	·	·	·	0.6	·	·	·	1.9	8.1	1.8	·	13.4	30	-32	7	3	4	1
		Schöckel (Stubenb. Hs.)	1446	·	·	·	·	·	·	·	·	·	·	·	2.0	0.2	·	·	·	·	·	·	·	·	·	·	·	1.4	·	·	5.4	6.7	0.0	·	15.7			5	4	5	27
		Laßnitzhöhe	555	·	4.0	·	·	·	·	·	·	·	·	·	·	·	·	·	·	·	·	·	·	·	·	·	·	5.4	·	·	·	·	·	·	9.4			2	2	·	2
		Riegersburg	370	·	1.0	·	1.6	·	·	·	·	·	·	·	·	0.2	0.8	·	·	·	·	·	·	·	·	·	·	·	·	·	0.8		0.3	·	4.7	10	-40	6	2	4	
		Doiber	250	·	2.3	·	8.0	·	·	·	·	·	·	·	·	1.3	0.5	·	·	·	·	·	·	·	·	·	0.8	·	·	1.7	0.1	1.2	0.7	·	16.6			9	5	4	1
	Lafnitz	St. Jakob	915	·	3.3	·	4.0	·	·	·	·	·	·	0.4	1.3	10.2	·	·	·	·	·	·	·	·	·	·	2.3	2.6	1.3	5.4	6.3	3.4	5.1	·	45.6			12	10	8	
		Vorau	660	·	8.0	·	·	·	·	·	·	·	·	3.4	3.5	1.3	·	·	·	·	·	·	·	·	·	·	·	2.7	3.8	2.4	5.4	7.2	·	·	37.7	97	- 1	9	9	6	
		Masenberg	1272	·	·	·	0.7	·	·	·	·	·	·	0.6	3.3	1.2	0.2	·	·	·	·	·	·	·	·	·	·	·	·	1.3	2.7	7.5	1.0	·	18.5			9	6	9	19
		Wörtherberg	409																																					
		Waltersdorf	289	0.2	0.3	·	0.6	·	·	·	·	·	·	·	·	0.5	0.4	·	·	·	·	·	·	·	·	·	·	·	0.1	0.1	0.7	2.5	1.1	·	6.5	19	-28	10	2	2	1
		Stuhleck	1750	·	1.2	1.7	8.6	·	·	·	1.7	·	·	·	2.4	6.5	1.9	·	·	·	·	·	·	·	·	·	1.2	·	·	4.2	12.7	15.4	1.8	7.9	67.2			13	13	13	
		Birkfeld	623	·	·	0.3	2.4	·	·	·	·	·	·	0.8	4.1	1.7	0.4	·	·	·	·	·	·	·	·	·	0.6	0.2	·	0.4	1.5	9.8	0.2	0.1	22.5	61	-14	13	5	7	8
		St. Johann b. Herberst.	450	·	·	·	·	·	·	·	·	·	·	·	0.6	0.5	·	·	·	·	·	·	·	·	·	·	·	·	·	·	1.7	2.8	·	·	5.6	15	-31	4	2	3	2
		Simabelkirchen	327	·	0.4	·	·	·	·	·	·	·	·	·	·	·	0.0	·	·	·	·	·	·	·	·	·	·	·	·	·	1.1	1.2	·	·	2.7	6	-42	3	2	2	1
		Fürstenfeld	276	·	0.7	·	7.5	·	·	·	·	·	·	·	0.0	0.2	1.0	·	·	·	·	·	·	·	·	·	0.0	0.0	·	0.2	0.4	1.2	0.2	·	11.4			8	3	3	
	Pinka	Thalbergerschwaig	1300	·	1.6	·	1.7	·	·	·	·	·	·	3.7	14.0	4.9	2.2	·	·	·	·	·	·	·	·	·	·	8.5	·	0.9	4.2	2.3.8	·	·	65.5			10	9	10	
		Pinkafeld	400	·	0.3	·	2.2	·	·	·	0.1	·	·	0.3	0.3	6.0	·	·	·	·	·	·	·	·	·	·	·	9.1	·	0.1	0.3	10.0	·	·	28.7			10	4	2	1
		Tatzmannsdorf	350	·	·	·	·	·	·	·	·	·	·	0.3	0.2	0.7	·	·	·	·	·	·	·	·	·	·	·	·	0.2	0.0	0.2	0.6	·	·	2.8	7	-35	7	0	·	
		Bernstein ++	619	·	·	·	0.2	1.2	·	·	·	·	·	·	·	1.4	·	·	·	·	·	·	·	·	·	·	·	·	1.5	·	·	5.0	·	·	9.3			5	4	2	
		Gr. Petersdorf	315	·	·	1.0	·	3.0	·	·	·	·	·	·	·	·	·	·	·	·	·	·	·	·	·	·	·	·	·	·	·	5.0	·	·	9.0			3	3	1	
		Kohfidisch	260	·	0.4	·	4.6	·	·	·	·	·	·	·	·	0.9	0.8	·	·	·	·	·	·	·	·	·	0.5	·	·	0.8	0.2	4.1	·	·	12.8			8	2	1	1
		Eberau	215	·	1.3	·	4.9	·	·	·	·	·	·	·	0.0	4.2	0.0	·	·	·	·	·	·	·	·	·	·	·	·	2.5	·	4.2	0.1	·	17.2			6	5	1	
	G. R.	Güssing	225	·	2.2	·	6.1	·	·	·	·	·	·	·	·	·	·	·	·	·	·	·	·	·	·	·	·	·	·	·	·	7.2	·	·	15.5			3	3	1	
	G. R.	Krumbach	516	0.6	0.2	·	·	·	·	·	4.3	·	·	7.8	5.4	0.4	·	·	·	·	·	·	·	·	·	·	·	3.4	2.1	·	·	11.7	·	·	35.9	73	-13	9	6	3	

× 530 + Monchhof 128
×× Purbach 124 ++ Rotersturm 309

R. f. W. Deutsch. Meteorol. Jahrb. 1938. III.

1938 **Tägliche Niederschlagshöhen in Millimetern, gemessen um 7 Uhr morgens** **März**

Flußgebiet		Ort	Seehöhe m	1	2	3	4	5	6	7	8	9	10	11	12	13	14	15	16	17	18	19	20	21	22	23	24	25	26	27	28	29	30	31	Monatssumme mm	% d. Norm.	Abweichung v. d. Norm.	Zahl der Tage mit Niederschl. ≥0.1	≥1.0	≥0.1	☒
Raab	Gösa	Hochstraß	420	7.5	.	.	.	.	.	.	.	.	.	.	.	0.6	.	.	.	.	.	.	.	.	.	.	5.0	.	.	.	.	.	.	77.1			3	2	1	1
		Geschriebenstein *	—	.	.	.	7.4	.	.	.	.	.	.	.	2.4	2.7	.	.	.	.	.	.	.	.	.	.	6.0	.	.	.	16.0	6.8	.	41.3			6	6	3	3
		Rechnitz	354	0.2	0.2	.	12.9	.	.	.	.	.	.	.	0.3	3.4	4.1	.	.	.	.	.	.	.	.	.	.	0.3	2.1	0.2	8.4	10.1	0.8	.	32.0			12	4	4	
	Rabnitz	Kobersdorf	240	0.2	0.3	0.2	.	.	.	.	.	.	.	5.6	2.3	6.4	.	.	.	.	.	.	.	.	.	.	.	.	3.6	5.1	.	0.9	0.2	.	24.8			10	5	1	
		Lutzmannsdorf **	—	.	0.9	.	5.6	.	.	.	.	.	.	5.5	.	.	.	.	.	.	.	.	.	.	.	.	.	.	.	1.8	.	12.3	1.6	.	27.7			6	5		
		Draßmarkt	341	.	.	.	9.3	.	.	.	.	.	.	8.2	.	4.1	.	.	.	.	.	.	.	.	.	.	.	.	.	.	.	11.4	.	.	33.0			4	4	1	
		Nikisch +	~~228~~	0.1	0.2	.	8.4	.	.	.	.	.	.	7.4	.	.	.	.	.	.	.	.	.	.	.	.	.	.	.	3.1	12.0	1.8	.	33.0			7	5		
		Schattendorf	245	.	.	.	6.5	.	.	.	.	.	.	2.3	.	.	.	.	.	.	.	.	.	.	.	.	.	.	.	3.5	2.7	9.2	2.1	.	26.3			6	6		
Drau	Mur	Muhr	1107	0.8	1.2	0.2	1.2	.	.	.	.	.	.	0.2	1.5	.	.	.	.	.	.	.	.	.	.	.	4.2	.	.	0.3	18.6	1.8	0.1	1.7	31.2			12	7	5	17
		Rieding-Wald	1336	2.4	1.1	2.1	12.0	.	.	.	.	.	.	3.1	7.6	1.6	.	.	.	.	.	.	.	.	.	.	0.3	.	.	1.8	14.0	16.2	1.1	12.1	75.4			13	12	8	31
		St. Michael i. L.	1040	.	.	.	9.5	.	.	.	.	.	.	.	2.0	.	.	.	.	.	.	.	.	.	.	.	.	.	.	.	20.0	5.5	.	37.0	69	-17	4	4	2	3
		Tweng	1235	1.6	8.0	1.7	10.9	.	.	.	.	.	.	5.7	4.2	0.2	0.1	.	.	.	.	.	.	.	.	.	7.0	.	.	1.4	34.5	4.7	4.0	12.5	90.5			14	12	8	14
		Göriach	1210	.	.	.	10.9	.	.	.	.	.	.	.	.	.	.	.	.	.	.	.	.	.	.	.	.	.	.	.	14.8	7.8	.	.	33.5	86	- 5	3	3	2	11
		Tamsweg	1021	.	.	.	.	.	.	.	.	.	.	.	3.6	.	.	.	.	.	.	.	.	.	.	.	.	.	.	.	15.4	4.6	.	.	23.6	69	-10	3	3	2	12
		Thomathal	1090	.	.	.	.	.	.	.	.	.	.	.	.	.	.	.	.	.	.	.	.	.	.	.	.	.	.	1.2	14.2	4.6	.	.	20.0	56	-16	3	3	3	2
		Paal	925	.	.	.	.	.	.	.	.	.	.	2.6	.	.	.	.	.	.	.	.	.	.	.	.	3.0	.	.	0.8	12.9	1.5	.	.	19.9	52	-18	5	4	4	2
		Murau	825	.	.	.	.	.	.	.	.	.	.	2.7	.	.	.	.	.	.	.	.	.	.	.	.	3.2	1.4	.	2.5	8.4	6.2	.	.	24.4	63	-15	6	6	3	1
		Seethal	1210	.	.	.	10.7	.	.	.	.	.	.	.	.	.	.	.	.	.	.	.	.	.	.	.	.	.	.	0.5	12.2	2.8	.	.	26.2	55	-22	4	3	4	24
		Schöder	898	.	.	.	2.5	3.0	.	2.0	.	.	.	.	.	.	.	.	.	.	.	.	.	.	.	.	.	.	.	3.0	21.0	2.0	1.0	.	34.5			11	11	5	
		Katsch	750	.	.	.	2.5	.	.	.	.	.	.	0.9	.	.	.	.	.	.	.	.	.	.	.	.	.	2.0	.	.	1.4	9.8	10.8	6.9	.	34.3			7	6	4	
		St. Lambrecht	1072	.	.	.	3.2	.	.	.	.	.	.	.	2.4	.	.	.	.	.	.	.	.	.	.	.	.	4.6	.	2.1	2.3	16.6	8.4	.	2.4	41.4	84	- 8	8	8	3	28
		St. Johann a. Tauern	1053	1.1	1.5	0.5	11.1	.	.	.	.	.	.	2.3	8.7	6.5	0.3	.	.	.	.	.	.	.	.	.	0.5	4.1	.	0.5	12.2	20.4	0.1	2.0	65.8	199	+33	15	9	11	13
		Mahralpe	1200	2.7	3.3	3.9	15.2	.	.	.	.	.	.	3.1	6.2	1.2	0.2	.	.	.	.	.	.	.	.	.	1.2	.	.	1.1	8.4	10.2	8.9	18.5	84.1			14	13	9	13
		Pusterwald	1072	1.0	.	2.2	11.2	.	.	.	0.0	.	.	2.2	2.7	0.0	.	.	.	.	.	.	.	.	.	.	0.3	.	0.4	.	16.6	10.5	0.8	2.5	50.4			11	8	8	10
		Seetaler Hütte +	~~901~~	.	.	.	5.6	.	.	.	.	.	.	0.8	3.3	.	0.2	.	.	.	.	.	.	.	.	.	.	2.0	.	0.6	7.1	12.7	0.8	.	33.1	97	- 1	9	5	7	12
		Obdach *	1752	.	.	.	.	.	.	.	.	.	.	.	.	1.0	0.8	.	.	.	.	.	.	.	.	.	.	2.0	.	2.0	4.8	9.0	.	.	19.6	47	-22	6	5	2	
		Ingering	1149	7.9	.	.	18.0	.	.	.	.	.	.	4.3	.	5.6	3.1	.	.	.	.	.	.	.	.	.	.	5.2	.			37.9	.	1.1	77.1			8	8	4	
		Knittelfeld	635	.	.	.	.	.	.	.	.	.	.	.	.	0.8	0.8	.	.	.	.	.	.	.	.	.	.	2.6	.	2.2	4.6	4.8	.	.	20.8	58	-15	6	4	5	3
		Kraubath	588	.	.	.	18.0	.	.	.	.	.	.	2.5	2.5	2.0	.	.	.	.	.	.	.	.	.	.	.	5.0	.	1.5	6.6	23.0	.	0.5	61.6			9	8	5	12
		Wald	849	2.9	2.5	.	18.2	.	.	.	.	.	.	7.5	12.0	3.5	.	.	.	.	.	.	.	.	.	.	.	.	.	5.0	21.0	16.2	8.4	10.6	107.8			11	11	6	31
		Mautern	713	.	1.5	4.6	3.0	.	.	.	.	.	.	8.4	8.6	2.5	0.6	.	.	.	.	.	.	.	.	.	.	.	.	3.8	13.0	34.0	2.5	4.0	114.5	234	+66	12	11	7	15
		Hochalpe	1178	.	.	.	5.0	.	.	.	.	.	.	.	12.3	2.7	.	.	.	.	.	.	.	.	.	.	.	.	.	4.2	8.6	29.0	1.4	.	63.2	67	-31	7	7	7	28
		Präbichl	1227	4.7	.	0.1	3.9.0	.	.	.	1.2	.	.	13.7	13.8	5.7	1.2	.	.	.	.	.	.	.	.	.	.	0.1	.	7.5	19.3	19.0	11.6	22.1	163.0	148	+53	14	13	11	24
		Trofaiach	659	1.8	.	0.4	17.8	.	.	.	.	.	.	1.8	.	3.4	.	.	.	.	.	.	.	.	.	.	.	.	.	0.5	12.0	4.2	1.9	2.5	46.3			10	8	3	4
		Leoben	532	.	.	0.5	11.4	.	.	.	.	.	.	3.2	2.3	0.2	0.0	.	.	.	.	.	.	.	.	0.0	0.0	0.0	.	1.6	7.0	20.7	0.0	2.5	49.4	127	+10	9	7	6	5
		Bruck a. d. Mur	487	.	.	0.2	6.7	.	.	.	.	.	.	1.5	5.8	0.6	.	.	.	.	.	.	.	.	.	.	.	7.3	.	.	10.2	16.2	.	0.2	42.7	103	+ 4	9	6	4	7
	Mur, Mürz	Mürzsteg	783	3.0	4.5	2.5	30.0	.	.	.	1.5	.	.	17.5	9.0	13.0	.	.	.	.	.	.	.	.	.	.	.	.	.	.	24.5	14.5	5.7	19.5	145.2	238	+84	12	12	7	6
		Mürzzuschlag	672	1.3	0.6	2.5	29.4	.	.	.	0.5	.	.	8.7	7.0	1.0	0.0	.	.	.	.	.	.	.	.	.	0.8	.	.	2.7	10.0	11.6	2.0	3.5	87.6	199	+44	14	11	5	12
		Hohe Veitsch	1860	3.4	2.2	10.9	24.4	3.1	.	.	2.4	.	.	31.8	13.3	12.7	6.4	.	.	.	.	.	.	.	.	.	0.4	1.6	.	11.6	20.6	15.6	10.0	11.1	187.5			17	16	17	31
		Großveitsch	700	1.7	1.0	1.4	24.2	.	.	.	0.4	.	.	9.0	7.7	2.2	0.4	.	.	.	.	.	.	.	.	.	.	1.5	.	4.8	10.3	9.8	3.0	9.0	86.6			15	13	8	8
		Aflenz **	~~765~~	.	7.5	8.0	9.5	6.4	.	.	.	.	.	12.6	26.0	13.9	5.8	.	.	.	.	.	.	.	.	.	.	.	5.7	6.1	19.6	22.6	21.0	33.7	196.4			14	14	13	31
		Buchberg	877	5.2	2.3	3.1	28.1	0.2	.	.	.	.	.	.	8.9	3.2	0.3	.	.	.	.	.	.	.	.	.	.	.	.	0.9	16.6	14.2	15.2	45.1	143.3			13	10	9	20
		Stanz	668	.	.	1.1	12.0	.	.	.	0.2	.	.	5.5	7.1	6.0	.	.	.	.	.	.	.	.	.	.	.	.	.	2.4	5.7	10.8	0.2	1.4	46.4	113	+ 5	11	9	6	1
		Tragöß-Oberort	780	.	3.1	7.4	45.0	.	.	.	.	.	.	8.2	3.0	2.8	0.7	.	.	.	.	.	.	.	.	.	.	2.6	.	2.7	20.4	14.7	5.3	19.2	142.2			13	12	10	
	Mur	Teichalpe	1200	.	.	.	5.4	.	.	.	.	.	.	1.6	6.5	3.2	1.3	.	.	.	.	.	.	.	.	.	0.8	.	.	0.4	5.1	24.8	2.1	.	51.2			10	8	8	
		Frohnleiten	434	.	.	.	1.3	.	.	.	.	.	.	.	2.2	0.2	.	.	.	.	.	.	.	.	.	.	7.1	.	.	1.7	7.1	9.7	0.8	.	30.1			8	6	3	
		Gleinalm	1589	.	.	.	0.4	.	.	.	.	.	.	.	.	2.6	0.3	.	.	.	.	.	.	.	.	.	.	7.5	.	1.9	12.4	2.5	.	.	28.6			7	5	6	31
		Pleschkogel	1017	.	.	.	0.2	.	.	.	.	.	.	.	.	0.5	0.4	.	.	.	.	.	.	.	.	.	2.3	0.6	1.4	2.2	.	.	.	.	5.6			7	2	3	7

× 680 + Gr. Warasdorf 242 * 874
×× Lutzmannsburg 204 ++ Seckau 842 ** Voisthalerhütte 1665

1938

Tägliche Niederschlagshöhen in Millimetern, gemessen um 7 Uhr morgens

März

Flußgebiet		Ort	Seehöhe m	1	2	3	4	5	6	7	8	9	10	11	12	13	14	15	16	17	18	19	20	21	22	23	24	25	26	27	28	29	30	31	Monatssumme mm	% d. Norm.	Abweichung v. d. Norm.	Zahl der Tage mit Niederschl. ≥0.1	≥1.0	≥0.1	☒
Drau	Mur	Graz	365	.	.	.	.	.	.	.	.	.	.	.	.	.	.	.	.	.	.	.	.	.	.	.	.	.	.	0.3	.	3.7	0.8	.	4.8	12	-35	3	1	2	2
		Voitsberg ×	~~394~~	.	.	.	0.1	.	.	.	.	.	.	0.0	.	.	.	.	.	.	.	.	.	.	.	.	.	1.8	.	.	2.3	3.1	0.3	.	7.6			5	3	2	
		Salzstiegel	1553	.	.	.	.	.	.	.	.	.	.	.	4.5	.	.	.	8.4	.	.	.	.	.	.	.	.	3.4	.	.	.	.	.	.	.	16.3			3	3	3	3
		Pack	1115	.	.	.	.	.	.	.	.	.	.	.	.	.	.	.	.	.	.	.	.	.	.	.	.	.	0.9	4.3	0.6	0.1	.	5.9			4	1	4	1
		Lankowitz	525	.	.	.	.	.	.	.	.	.	.	.	.	.	.	.	.	.	.	.	.	.	.	.	.	.	0.1	0.1	0.1	5.6	.	0.4	6.3	13	-42	5	1	3	3
		Ligist	392	.	.	.	.	.	.	.	.	.	.	.	.	.	.	.	.	.	.	.	.	.	.	.	.	.	0.3	.	.	.	.	.	0.3			1	1	.	
		Dobl	350	.	.	.	.	.	.	.	.	.	.	.	.	.	0.1	.	.	.	.	.	.	.	.	.	.	.	0.2	.	2.0	.	.	.	0.3			2	0	.	
	Mur, Sulm	Hebalm	1439	.	1.6	.	.	.	.	.	.	.	.	.	.	.	0.8	.	.	.	.	.	.	.	.	.	.	.	12.1	4.3	0.2	.	.	19.0			5	3	4	2.9
		Deutschlandsberg	372	.	.	.	.	.	.	.	.	.	.	.	.	.	.	.	.	.	.	.	.	.	.	.	.	1.6	.	.	.	.	0.1	.	1.7	3	-62	2	1	.	
		St. Nikolai im Sausal	344	.	3.7	.	.	.	.	.	.	.	.	.	0.1	.	0.1	.	.	.	.	.	.	.	.	.	.	.	0.4	.	.	.	.	.	4.3			4	1	1	6
		Stainz	340	.	2.7	.	.	.	.	.	.	.	.	.	.	.	.	.	.	.	.	.	.	.	.	.	.	.	0.6	.	.	.	.	.	3.3	6	-52	2	1	.	2
		Brendhütte ××	1562	.	2.2	.	.	.	.	.	.	.	.	.	.	.	.	.	.	.	.	.	.	.	.	.	.	.	1.5	2.0	.	.	.	.	5.7			3	3	3	3.1
		Leutschach	352	.	6.2	.	1.5	.	.	.	.	.	.	.	.	.	.	.	.	.	.	.	.	.	.	.	.	.	2.9	.	0.3	.	.	.	10.9			4	3	.	
	Mur	St. Peter	277	.	3.4	.	2.7	.	.	.	.	.	.	.	.	.	.	.	.	.	.	.	.	.	.	.	.	.	0.2	.	.	0.5	.	.	6.8			4	2	.	
		Kirchbach	346	.	2.5	.	.	.	.	.	.	.	.	.	.	.	.	.	.	.	.	.	.	.	.	.	0.2	.	2.6	.	.	0.2	0.8	.	4.3	9	-44	5	1	2	
		Gleichenberg	317	.	3.8	.	5.3	.	.	.	.	.	.	.	.	.	0.5	.	.	.	.	.	.	.	.	.	.	.	1.5	0.5	0.5	.	.	.	12.1	22	-92	6	3	3	
		Radkersburg	206	.	11.1	.	8.3	.	.	.	.	.	.	.	.	.	3.2	.	.	.	.	.	.	.	.	.	.	.	.	.	1.5	0.5	.	24.6	44	-31	5	4	1	
	Drau	Sillian	1095	.	.	.	.	.	.	.	.	.	.	.	.	.	.	.	.	.	.	.	.	.	.	.	.	.	.	18.0	1.5	.	.	19.5			2	2	2	6
		Innervillgraten	1375	.	.	.	.	.	.	.	.	.	.	.	.	.	.	.	.	.	.	.	.	.	.	.	1.3	.	.	3.3	15.3	.	.	.	19.9	34	-38	3	3	2	2.2
		Anras	1261	.	.	.	.	.	.	.	.	.	.	.	.	.	.	.	.	.	.	.	.	.	.	.	1.5	.	1.0	2.0	18.0	2.5	.	.	25.0			5	5	1	
	Isel	Prägraten	1303	.	.	.	.	.	.	.	.	.	.	.	.	.	.	.	.	.	.	.	.	.	.	.	.	.	.	.	12.4	.	.	.	12.4	25	-38	1	1	1	1.4
		Matrei in Osttirol	973	.	.	.	2.5	.	.	.	.	.	.	.	.	.	.	.	.	.	.	.	.	.	.	.	.	.	1.4	1.6	16.2	2.6	.	.	24.3	50	-25	5	5	2	2
		St. Jakob i. Defereg.	1379	.	.	.	.	.	.	.	.	.	.	.	.	.	.	.	.	.	.	.	.	.	.	.	.	.	6.0	5.0	16.9	.	.	.	27.9			3	3	2	2.0
		Kals	1321	.	0.6	.	3.4	.	.	.	.	.	.	0.2	0.3	2.5	.	.	.	.	.	.	.	.	.	.	.	.	.	0.4	22.4	8.0	.	.	37.8			8	4	3	1.0
		St. Johann im Walde	732	.	.	.	0.9	.	.	.	.	.	.	.	.	.	.	.	.	.	.	.	.	.	.	.	.	.	.	4.0	11.8	.	.	.	16.7	36	-29	3	2	1	1
	Drau	Lienz	667	.	.	.	.	.	.	.	.	.	.	.	.	.	.	.	.	.	.	.	.	.	.	.	0.3	.	0.1	6.5	13.2	.	.	.	20.1			4	2	1	5
		Iselsberg +	~~1010~~	.	.	.	.	.	.	.	.	.	.	.	.	.	.	.	.	.	.	.	.	.	.	.	.	.	2.4	9.8	0.6	.	.	12.8	21	-49	3	2	3	1.2
		Oberdrauburg	610	.	.	.	.	.	.	.	.	.	.	.	.	.	.	.	.	.	.	.	.	.	.	.	.	.	.	.	15.5	.	.	.	15.5	15	-87	1	1	1	3
		Greifenburg	626	.	1.0	.	.	.	.	.	.	.	.	.	.	.	.	.	.	.	.	.	.	.	.	.	.	.	.	.	11.9	2.0	.	.	14.9			3	3	2	1.4
		Sachsenburg	561	.	.	.	.	.	.	.	.	.	.	.	.	.	.	.	.	.	.	.	.	.	.	.	.	.	.	9.3	13.8	.	.	.	23.1			2	2	2	1.7
	Möll	Heiligenblut	1275	.	.	.	.	.	.	.	.	.	.	.	4.8	.	.	.	.	.	.	.	.	.	.	.	.	.	.	.	.	21.4	.	.	.	26.2	52	-24	2	2	1	1.3
		Döllach	1004	.	.	.	.	.	.	.	.	.	.	.	.	.	.	.	.	.	.	.	.	.	.	.	.	.	.	2.5	18.2	4.1	.	.	24.8	53	-22	3	3	3	2
		Stall ++	~~866~~	.	1.5	.	4.7	.	.	.	.	.	.	.	.	.	.	.	.	.	.	.	.	.	.	.	.	.	5.7	15.0	.	.	1.7	28.6			5	5	3	2
		Groß-Fragant	1750	.	.	.	.	.	.	.	.	.	.	.	.	.	.	.	.	.	.	.	.	.	.	.	.	.	.	10.8	14.5	5.0	.	.	30.3			3	3	3	3.1
		Mallnitz	1193	.	.	.	6.0	.	.	.	.	.	.	.	.	.	.	.	.	.	.	.	.	.	.	.	.	.	.	.	13.8	8.2	.	.	28.0	55	-23	3	3	2	
		Obervellach	686	.	0.2	.	0.3	.	.	.	.	.	.	.	0.1	.	.	.	.	.	.	.	.	.	.	.	.	.	0.5	2.0	14.0	5.8	.	.	22.9	42	-31	7	3	3	1
		Teuchl	1260	.	.	.	.	.	.	.	.	.	.	.	.	.	.	.	.	.	.	.	.	.	.	.	.	.	.	4.5	14.6	8.4	.	.	27.5			3	3	3	3
	Lieser	St. Peter i. Katschtale	1219	.	.	.	.	.	.	.	.	.	.	.	3.0	.	.	.	.	.	.	.	.	.	.	.	.	.	1.2	.	.	19.3	5.9	2.0	.	31.4			5	5	3	1.4
		Kremsalpe	1518	.	.	.	3.5	.	.	.	.	.	.	.	2.3	.	.	.	.	.	.	.	.	.	.	.	.	.	.	5.6	16.4	7.2	.	.	35.0			5	5	5	3.0
		Gmünd	732	.	.	.	.	.	.	.	.	.	.	.	.	.	.	.	.	.	.	.	.	.	.	.	.	.	.	5.2	12.1	.	.	.	17.3			2	2	2	.
		Millstätter Alpe	1446	.	.	.	.	.	.	.	.	.	.	.	0.0	.	.	.	.	.	.	.	.	.	.	.	.	.	5.0	.	11.5	12.8	.	.	.	29.3			3	3	2	1.6
		Radenthein	700	.	.	.	.	.	.	.	.	.	.	.	.	.	.	.	.	.	.	.	.	.	.	.	.	.	.	.	5.0	12.8	0.0	.	.	17.8			2	2	2	5
		Millstatt	610	.	0.7	0.0	.	.	.	.	.	.	.	.	0.0	.	.	.	.	.	.	.	.	.	.	.	.	.	.	0.2	16.4	0.6	.	.	17.9	43	-24	4	1	1	2
	Drau	Paternion	520	.	.	.	.	.	.	.	.	.	.	.	.	.	.	.	.	.	.	.	.	.	.	.	.	.	0.4	5.1	6.7	.	.	.	12.2			3	2	2	8
		Techendorf	936	.	.	.	.	.	.	.	.	.	.	.	.	.	.	.	.	.	.	.	.	.	.	.	.	.	.	14.0	7.9	.	.	.	21.9	22	-79	2	2	2	1.9
		Villach-Vassach	535	.	1.8	0.1	.	.	.	.	.	.	.	.	.	.	.	.	.	.	.	.	.	.	.	.	.	1.5	.	8.8	4.8	.	.	.	17.0	20	-79	5	4	2	8
		Bleiberg	927	.	4.5	0.0	.	.	.	.	.	.	.	.	.	.	.	.	.	.	.	.	.	.	.	.	.	2.9	.	11.2	2.4	0.4	.	.	21.4	20	-88	5	4	2	1.9
		Afritz-Gassen	740	.	0.6	.	.	.	.	.	.	.	.	.	.	.	.	.	.	.	.	.	.	.	.	.	.	.	.	6.7	9.3	.	.	.	16.6			3	2	2	1.3

× Eidexberg 535 + 1200

×× Brendlhütte ++ 820

1938 **Tägliche Niederschlagshöhen in Millimetern, gemessen um 7 Uhr morgens** März

Flußgebiet		Ort	Seehöhe m	1	2	3	4	5	6	7	8	9	10	11	12	13	14	15	16	17	18	19	20	21	22	23	24	25	26	27	28	29	30	31	Monatssumme mm	Monatssumme % d. Norm.	Abweichung v. d. Norm.	Zahl der Tage mit Niederschl. ≥0.1	Zahl der Tage mit Niederschl. ≥1.0	Zahl der Tage mit ☼ ≥0.1	Zahl der Tage mit ☒
Drau	D.	Ossiach	518	·	6.6	·	·	·	·	·	·	·	·	·	·	·	·	·	·	·	·	·	·	·	·	·	4.2	·	13.7	5.0	·	·	·	23.5			4	3	·	11
	Gail	Obertilliach	1446	·	1.0	·	·	·	·	·	·	·	·	·	0.0	·	·	·	·	·	·	·	·	·	·	·	·	·	7.0	14.4	·	·	·	16.4	19	-72	3	3	2	21
		Luggau	1179	·	·	·	·	·	·	·	·	·	·	·	·	·	·	·	·	·	·	·	·	·	·	·	·	·	3.8	14.2	·	·	·	18.0	17	-87	2	2	1	17
		Kornat	1055	·	·	·	·	·	·	·	·	·	·	·	·	·	·	·	·	·	·	·	·	·	·	·	·	·	2.2	19.0	·	·	·	21.2			2	2	1	13
		Kötschach	708	·	·	·	·	·	·	·	·	·	·	·	·	·	·	·	·	·	·	·	·	·	·	·	·	·	4.3	7.8	·	·	·	12.1	10	-112	2	2	1	1
		Waidegg	620	·	1.9	·	·	·	·	·	·	·	·	·	·	·	·	·	·	·	·	·	·	·	·	·	2.6	·	7.1	6.2	·	·	·	17.8	14	-112	4	4	·	19
		Naßfeldhütte	1513	·	·	4.6	·	·	·	·	·	·	·	·	·	·	·	·	·	·	·	·	·	·	·	·	·	·	10.0	9.9	·	·	·	24.5			3	3	3	31
		Presseggen	575	·	1.2	·	·	·	·	·	·	·	·	·	·	·	·	·	·	·	·	·	·	·	·	·	1.8	·	9.0	9.0	2.5	·	·	23.5			5	5	2	18
		Feistritz a.d. Gail	620	·	2.6	·	·	·	·	·	·	·	·	·	·	·	·	·	·	·	·	·	·	·	·	·	0.2	0.5	9.6	3.4	0.6	·	·	16.9	16	-86	6	3	3	17
		Arnoldstein	579	·	4.4	·	·	·	·	·	·	·	·	·	·	·	·	·	·	·	·	·	·	·	·	·	3.1	·	3.5	11.5	0.4	·	·	22.9	21	-87	5	4	1	12
		Latschach	615	·	3.5	·	·	·	·	·	·	·	·	·	·	·	·	·	·	·	·	·	·	·	·	·	·	·	13.2	3.5	·	·	·	20.2			3	3	2	19
	Gurk bis Gail	Klagenfurterhütte	1663	·	1.8	5.5	·	·	·	·	·	·	·	·	·	·	·	·	·	·	·	·	·	·	·	·	0.3	·	14.5	1.1	0.7	·	·	23.9			6	4	6	31
		Kirschentheuer (Kapp.)	441	·	4.8	·	·	·	·	·	·	·	·	·	·	·	·	·	·	·	·	·	·	·	·	·	·	·	11.5	·	4.0	·	·	20.3	23	-70	3	3	·	14
		Neu-St. Leonhard	700	·	·	8.2	·	·	·	·	·	·	·	·	·	·	·	·	·	·	·	·	·	·	·	·	·	2.4	19.5	3.3	·	·	·	33.4			4	4	2	27
		Seeberg ×	~~1216~~	·	1.8	0.8	·	·	·	·	·	·	·	·	·	·	·	·	·	·	·	·	·	·	·	·	·	0.6	23.3	3.2	1.2	·	·	30.9			6	4	2	30
		Hoch-Obir	2044	·	2.4	1.8	·	·	·	·	·	·	·	·	·	2.3	0.8	·	·	·	·	·	·	·	·	·	·	0.5	·	24.3	5.7	·	·	·	37.8	29	-92	7	5	7	25
		Eisenkappel	558	·	·	·	·	·	·	·	·	·	·	·	·	·	·	·	·	·	·	·	·	·	·	·	·	·	1.4	6.4	·	·	·	7.8	7	-97	2	2	2	12
	Gurk	Ebene-Reichenau	1059	·	·	·	·	·	·	·	·	·	·	·	·	·	·	·	·	·	·	·	·	·	·	·	2.9	·	4.2	10.1	0.3	·	·	17.5	37	-29	4	3	3	14
		Sirnitz	833	·	·	·	·	·	·	·	·	·	·	·	·	·	·	·	·	·	·	·	·	·	·	·	·	·	4.4	5.5	·	·	·	9.9			2	2	2	17
		Weitensfeld	705	·	·	·	·	·	·	·	·	·	·	·	·	·	·	·	·	·	·	·	·	18.3	·	·	·	·	1.5	·	·	·	·	19.8	48	-21	2	2	1	18
		Grades	863	·	7.0	·	·	·	·	·	·	·	·	·	·	·	·	·	·	·	·	·	·	·	·	·	1.2	2.8	·	3.1	6.7	1.6	·	·	16.4	44	-26	6	6	3	5
		Neumarkt i. St.	836	·	·	·	0.3	·	·	·	·	·	·	·	·	·	·	·	·	·	·	·	·	·	·	·	0.5	0.0	0.5	1.6	6.4	6.1	·	·	15.4	47	-18	6	3	3	1
		Friesach	620	·	1.5	·	·	·	·	·	·	·	·	·	·	·	·	·	·	·	·	·	·	·	·	·	4.5	·	·	3.0	7.0	4.0	·	·	20.0			5	5	3	·
		Althofen	728	·	0.9	·	·	·	·	·	·	·	·	·	·	·	·	·	·	·	·	·	·	·	·	·	2.0	·	·	1.5	6.5	0.2	·	·	11.1	25	-34	5	3	2	5
		St. Margarethen	1080	·	·	·	·	·	·	·	·	·	·	·	·	·	·	·	·	·	·	·	·	·	·	·	8.8	·	0.4	·	5.9	·	·	·	15.1	43	-20	3	2	1	
		Knappenberg ××	~~1036~~	·	·	·	·	·	·	·	·	·	·	·	·	·	·	·	·	·	·	·	·	·	·	·	·	0.6	·	3.9	7.2	1.6	·	·	13.3			4	3	3	
		Eberstein	570	·	·	·	·	·	·	·	·	·	·	·	·	·	·	·	·	·	·	·	·	·	·	·	·	·	·	6.8	6.2	2.3	·	·	15.3			3	3	·	4
		Freudenberg	480	·	·	·	·	·	·	·	·	·	·	·	·	·	·	·	·	·	1.2	·	·	·	·	·	·	·	·	0.4	4.8	·	·	·	12.4			3	3	1	9
		Radweg	634	·	1.7	·	·	·	·	·	·	·	·	·	·	·	·	·	·	·	·	·	·	·	·	·	·	·	·	7.0	4.0	·	·	·	12.7	22	-44	3	3	2	11
		St. Veit a.d. Glan	480	·	0.5	·	·	·	·	·	·	·	·	·	·	·	·	·	·	·	·	·	·	·	·	·	4.4	·	5.3	3.3	·	·	·	13.5	32	-28	4	3	·	9
		Dreifaltigkeit +	~~1180~~																																				
		Ulrichsberg	1015	·	2.0	·	·	·	·	·	·	·	·	·	·	·	·	·	·	·	·	·	·	·	·	·	·	·	7.0	3.5	·	·	·	12.5			3	3	2	3
		Pörtschach	464	·	·	·	·	·	·	·	·	·	·	·	·	·	·	·	·	·	·	·	·	·	·	·	·	·	10.2	6.8	·	·	·	17.0	31	-38	2	2	1	15
		Klagenfurt	448	·	1.2	·	·	·	·	·	·	·	·	·	·	·	·	·	·	·	·	·	·	·	·	·	·	·	9.7	3.1	·	·	·	14.0	22	-50	3	3	1	6
		Keutschach	530	·	·	·	·	·	·	·	·	·	·	·	·	·	·	·	·	·	·	·	·	·	·	·	·	·	5.4	3.2	·	·	·	8.6			2	2	1	16
		Radsberg	777	·	2.4	·	·	·	·	·	·	·	·	·	·	·	·	·	·	·	·	·	·	·	·	·	·	·	11.8	2.5	·	·	·	16.7			3	3	2	20
	Drau	Klopein	452	·	·	·	·	·	·	·	·	·	·	·	·	·	·	·	·	·	·	·	·	·	·	·	·	·	4.8	1.0	·	·	·	5.8			2	2	1	11
		Völkermarkt	461	·	·	·	·	·	·	·	·	·	·	·	·	·	·	·	·	·	·	·	·	·	·	·	·	·	·	3.0	1.9	·	·	·	4.9	9	-51	2	2	1	11
		Petzen (Bleiburg. H.) **	~~1375~~	·	3.4	4.2	·	·	·	·	·	·	·	·	·	·	·	·	·	·	·	·	·	·	·	·	3.4	0.0	11.7	5.4	·	·	·	28.1			5	5	5	31
		St. Michael o. Bleiberg	500	·	3.6	·	·	·	·	·	·	·	·	·	·	·	·	·	·	·	·	·	·	·	·	·	·	·	7.8	7.0	·	·	·	12.4			3	3	·	10
	Lavant	Reichenfels	~~944~~	·	·	·	0.2	·	·	·	·	·	·	·	·	0.7	·	·	·	·	·	·	·	·	·	·	·	1.5	·	·	0.8	2.6	0.2	·	·	5.4			6	2	4	9
		Preblau	792	·	0.1	·	·	·	·	·	·	·	·	·	·	·	·	·	·	·	·	·	·	·	·	·	1.2	2.0	·	3.2	1.5	1.1	·	·	9.1			6	5	3	10
		Preitenegg	1074	·	·	·	·	·	·	·	·	·	·	·	·	·	·	·	·	·	·	·	·	·	·	·	·	1.2	·	0.6	3.6	0.4	·	·	5.8			4	2	3	24
		Wolfsberg	447	·	·	·	·	·	·	·	·	·	·	·	·	·	·	·	·	·	·	·	·	·	·	·	0.2	·	·	1.4	0.6	·	·	·	2.2	6	-34	3	1	2	
		St. Ulrich	560	·	·	·	·	·	·	·	·	·	·	·	·	·	·	·	·	·	·	·	·	·	·	·	1.0	1.7	·	2.9	1.6	·	·	·	7.2			4	4	·	9
		Pustritz	788	·	·	·	·	·	·	·	·	·	·	·	·	·	·	·	·	·	·	·	·	·	·	·	·	·	·	2.0	1.9	·	·	·	3.9			2	2	2	18
		St. Paul	416	·	·	·	·	·	·	·	·	·	·	·	·	·	·	·	·	·	·	·	·	·	·	·	1.0	1.6	·	2.6	1.3	·	·	·	6.5	17	-31	4	4	1	10

× 1075 + 1060 * 800

×× 1054 ++ 2000

1938 — Tägliche Niederschlagshöhen in Millimetern, gemessen um 7 Uhr morgens — April

R. f. W. Deutsch. Meteorol. Jahrb. 1938. III.

Flußgebiet		Ort	See-höhe m	1	2	3	4	5	6	7	8	9	10	11	12	13	14	15	16	17	18	19	20	21	22	23	24	25	26	27	28	29	30	31	Monatssumme mm	% d. Norm.	Abweichung v. d. Norm.	Zahl der Tage mit Niederschl. ≥0.1	≥1.0	Schnee ≥0.1	☒
Elbe																																								
Moldau	Lainsitz	Weitra	599	·	·	·	·	·	·	·	·	·	·	·	·	·	·	·	·	·	2.1	3.2	·	1.4	2.1	·	·	4.5	3.5	4.9	10.5	·	·		32.2			8	8	7	
		Gmünd	490	·	·	·	0.0	·	·	·	0.9	·	·	0.0	·	·	·	·	·	·	0.0	0.0	0.1	·	0.2	·	0.7	·	4.9	0.3	7.2	·	·		14.4			8	2	5	
		Heidenreichstein	560	·	·	·	·	·	·	·	6.9	·	·	0.9	·	·	1.4	·	·	1.5	·	·	·	·	0.6	0.8	·	3.6	·	6.9	3.7	3.9	·		30.2			10	7	4	
		Litschau	580	·	·	·	·	·	·	1.5	3.0	2.0	2.0	1	·	·	2.0	·	·	1.5	·	1.2	·	·	1.0	1.5	1.0	2.0	3.5	8.0	4.0	·	·		34.2	58	-25	14	14	6	·
Rhein																																								
Ill	Mündung bis Quelle	Vermunt	1750	·	·	·	8.1	0.3	0.2	0.2	1.1	10.5	6.4	4.2	0.3	·	3.8	0.2	·	·	0.7	3.3	2.1	4.7	3.1	·	0.6	8.2	6.7	0.6	4.0	·	3.0		72.3			22	14	18	30
		Gaschurn	964	·	·	·	6.3	·	·	·	3.0	3.5	4.1	·	·	·	2.6	·	·	·	·	·	1.2	3.6	·	·	·	5.5	4.9	·	0.5	·	8.4		44.1	52	-40	11	10	9	15
		Gargellen	1580	·	·	·	4.6	·	·	·	0.6	14.9	8.5	·	·	·	0.3	·	·	·	·	1.9	·	·	0.4	·	·	7.8	11.7	2.8	2.2	·	9.4		65.1	66	-34	12	9	12	30
		Silbertal	889	·	·	·	1.6	·	·	·	0.2	1.0	2.0	·	·	·	1.4	·	·	·	·	0.6	4.6	4.0	0.7	·	·	6.6	·	·	·	·	10.7		33.4	35	-60	11	8	10	
		Tschagguns	684	·	·	·	6.1	0.0	·	·	0.7	6.8	1.4	·	·	·	·	·	·	·	·	0.0	1.0	1.0	·	·	·	5.4	5.8	·	·	·	5.6		33.8	36	-61	9	8	5	
		Langen a. Arlberg	1220	2.0	·	·	10.1	·	·	·	·	5.8	9.4	8.0	·	·	4.5	·	·	·	·	·	2.4	4.5	6.8	·	·	8.7	11.8	·	·	7.0	2.1		83.0	49	-88	13	13	10	30
		Bludenz (Bürs)	590	·	·	·	·	8.1	·	·	·	·	10.1	3.4	·	·	1.9	·	·	·	·	·	6.1	9.5	0.3	·	·	4.7	5.3	·	·	·	3.2		52.6	55	-43	10	9	3	
		Lünersee	1969	·	·	·	3.2	0.8	0.1	·	·	5.4	5.7		·	·	2.4	·	·	·	·	2.4	5.1	24.3	1.3	·	0.3	4.3	6.1	0.4	1.4	·	5.8		68.0			16	12	16	30
		Fontanella	1100	·	·	·	9.1	·	·	·	2.8	9.2	7.0	·	·	·	1.1	·	·	·	·	·	11.0	7.0	2.6	·	1.8	6.0	13.0	·	·	·	5.3		75.9			12	12	9	9
		Thüringen	550	·	·	·	6.8	·	·	·	4.5	2.4	0.3	·	·	1.3	0.5	·	·	·	·	2.2	7.6	0.4	·	·	3.1	5.2	·	·	·	1.9		42.2	44	-54	12	9	6	5
		Feldkirch	479	·	·	·	4.7	1.3	·	·	0.2	3.5	2.7	0.4	·	·	0.4	0.2	·	·	·	0.1	4.0	6.4	0.0	·	·	2.6	5.6	·	·	·	4.0		36.1	37	-57	14	9	8	3
Rhein	Ehein	Meiningen	410	·	·	·	10.5	·	·	·	0.6	1.5	3.0	0.5	·	·	1.5	·	·	·	·	·	5.7	7.6	·	·	·	1.1	10.7	·	·	·	6.5		49.2	52	-45	11	9	4	
		Laterns	912	·	·	·	(4.0)	0.4	0.2	·	·	2.0	0.3	0.0	·	·	·	0.4	0.2	·	·	0.0	·	9.2	6.1	4.3	3.5	2.4	1.9	·	·	·	(8.0)		(47.4)	(37)	(-30)	(14)	(8)	(10)	(12)
		Mäder	416	·	·	·	10.5	·	·	·	1.2	0.5	1.5	·	·	·	1.8	·	·	·	0.1	·	6.7	3.3	·	·	·	2.6	11.1	·	·	·	8.6		54.5	61	-35	11	9	5	4
Bodensee	Bodensee	Hohenems	430	·	·	·	11.1	0.1	·	·	1.5	0.5	1.2	0.5	·	·	2.0	0.8	·	·	·	0.5	5.8	13.5	·	·	·	2.3	13.8	·	0.5	·	9.8		63.9	58	-46	15	9	7	
		Gütle	520	·	·	·	11.7	0.2	·	·	3.8	0.4	2.1	·	·	·	1.7	1.3	·	·	0.2	0.6	8.2	12.3	·	·	·	0.4	6.1	1.0	·	·	11.7		61.7	39	-99	15	10	10	
		Bildstein	650	·	·	·	·	·	·	·	·	·	0.9	0.6	·	·	·	1.2	·	·	·	·	11.2	3.7	·	·	·	4.0	13.2	·	9.8	·	·		44.6	36	-79	8	6	6	
	Bregenzer Ache	Schröcken	1260	·	·	·	14.3	·	·	·	6.0	0.7	6.5	1.0	·	·	6.0	·	·	0.5	0.5	4.0	4.0	·	·	7.5	6.7	14.5	0.3	0.8	·	6.3		79.3	45	-96	16	11	16	30
		Au	800	·	·	·	11.9	0.6	·	·	·	15.7	7.1	2.6	·	·	2.5	1.6	·	·	0.1	0.3	0.7	18.3	3.7	·	0.3	5.4	11.4	0.3	1.6	·	2.1		86.2	56	-68	18	12	15	
		Damüls	1428	·	·	·	10.8	·	·	0.1	6.5	6.3	10.8	2.5	·	·	·	·	·	·	0.1	0.4	10.8	10.6	6.0	0.6	0.6	6.0	12.0	0.1	0.8	·	3.4		82.4	56	-68	18	11	18	
		Bizau	700	·	·	·	11.9	·	·	0.0	4.6	2.6	4.2	0.5	·	·	3.3	·	·	·	0.1	0.1	7.0	9.0	0.3	·	5.5		15.5	1.7	·	·	2.6		68.9	48	-74	15	11	11	7
		Andelsbuch	601	·	·	·	11.3	·	·	·	·	5.5	4.5	1.5	·	·	4.8	·	·	·	·	·	9.0	11.3	·	·	·	5.5	19.5	4.0	·	·	5.0		81.9			11	11	9	
		Sibratsgfäll	931	·	·	·	18.5	0.5	·	·	5.5	3.6	7.7	2.8	·	·	5.0	·	·	·	0.2	·	10.8	8.0	·	·	1.3	7.0	19.0	6.0	·	·	3.3		99.2	66	-51	15	13	12	13
		Sulzberg	1007	·	·	·	7.8	·	·	·	·	2.4	2.8	4.9	·	·	·	·	·	·	·	·	7.2	8.0	2.1	·	·	9.2	11.0	13.0	·	·	7.0		70.4	43	-92	11	11	11	
	B.	Bregenz	412	·	·	·	8.1	·	·	·	1.0	·	·	·	·	·	1.8	·	·	·	·	·	8.0	8.0	·	·	·	6.8	13.6	7.5	·	·	11.0		65.8	61	-43	9	9	3	2
Donau																																								
Donau oberhalb des Inn	I.	Mittelberg	1270	·	·	·	11.7	1.2	·	·	8.6	8.1	6.7	5.2	·	·	1.6	·	·	·	2.4	2.2	3.4	5.5	·	·	·	9.8	10.8	0.2	0.1	·	9.2		86.1	59	-60	16	14	14	30
	Lech	Zürs	1720	·	·	·	7.4	·	·	·	4.4	4.5	4.0	2.0	·	·	1.0	·	·	·	·	4.6	3.0	6.0	0.2	·	2.0	6.0	8.7	0.2	3.0	·	4.5		61.5	62	-37	16	14	16	30
		Lech	1454	·	·	·	8.8	·	·	·	6.5	2.1	7.3	3.2	·	·	0.6	·	·	·	1.6	0.4	5.9	4.8	0.2	·	1.0	6.0	5.3	1.1	0.4	·	2.6		57.6	65	-30	17	13	17	30
		Holzgau	1103	·	·	·	14.6	·	·	·	2.5	6.2	4.8	1.0	·	·	0.3	·	·	·	·	0.7	1.0	9.5	1.2	·	0.4	1.5	6.3	·	0.2	·	2.4		53.6	61	-34	15	11	14	9
		Gramais	1318	·	·	·	5.9	·	·	1.1	4.0	4.0	2.9	12.9	·	·	·	·	·	·	·	0.0	4.4	3.9	3.9	1.9	·	3.9	4.9	·	1.1	1.0	·		58.3			14	14	13	17
		Hinterhornbach	1101	2.0	·	·	9.2	·	·	·	8.3	12.2	5.0	1.4	·	·	0.7	0.1	·	·	0.4	0.4	2.4	7.1	1.7	·	1.4	4.0	10.0	0.0	0.0	·	·		66.3	64	-38	16	12	13	
		Namlos	1263	·	·	·	4.4	2.5	·	·	0.8	12.2	9.9	2.3	·	·	0.7	0.5	·	·	·	2.0	3.2	5.0	4.4	·	3.1	6.1	3.8	0.7	·	·	0.5		62.1	56	-48	17	12	14	
		Forchach	905	·	·	·	6.7	0.0	·	·	8.5	5.7	7.5	1.1	·	·	0.4	0.6	·	·	0.2	0.0	2.1	8.2	0.3	·	1.0	3.2	11.2	·	·	·	2.2		58.9	61	-38	15	11	13	10
		Höfen	869	·	·	·	3.7	·	·	·	7.0	11.6	9.0	3.1	·	·	0.8	1.9	·	·	0.4	0.5	3.6	8.3	·	·	2.7	·	12.8	·	·	·	2.2		73.6	69	-33	14	11	11	14
		Berwang	1336	·	·	·	2.8	·	·	·	·	6.8	9.4	5.2	2.0	·	·	·	·	·	·	3.6	2.0	12.0	·	·	·	·	3.6	·	·	·	·		47.4	46	-58	9	9	9	15
		Plansee	976	·	·	·	15.0	·	·	0.5	8.0	16.0	14.5	5.5	0.6	·	3.5	0.6	·	·	4.0	0.8	4.2	11.0	2.7	·	3.6	3.2	15.8	0.8	·	·	2.5		112.4			19	15	16	20
		Tannheim	1094	·	·	·	10.5	·	·	·	·	6.2	9.3	9.6	11.0	6.2	3.0	·	·	·	·	2.0	6.3	9.3	1.1	1.0	4.2	0.7	12.0	·	·	·	1.6	·	100.0	84	-19	16	15	14	11
	I.	Scharnitz	963	·	1.0	·	·	·	·	2.3	5.2	12.4	13.0	6.2	2.3	3.4	·	·	·	·	0.0	2.1	3.2	11.2	8.6	·	·	3.5	6.9	·	·	·	·		81.3	86	-14	14	14	13	20

56

709

1938 **Tägliche Niederschlagshöhen in Millimetern, gemessen um 7 Uhr morgens** **April**

Flußgebiet		Ort	Seehöhe m	1	2	3	4	5	6	7	8	9	10	11	12	13	14	15	16	17	18	19	20	21	22	23	24	25	26	27	28	29	30	31	Monatssumme mm	Monatssumme % d. Norm.	Abweichung v. d. Norm.	Zahl der Tage mit Niederschl. ≧0.1	≧1.0	≧0.1	☒
Donau o. d. Inn	Isar	Seefeld	1176	·	·	·	·	·	·	0.8	·		26.2		·	·	·	·	·	·	·	·	15.0	·	·	·	0.4	0.6	1.0	0.2	0.4	·	·	44.6	46	-52	11	6	8	
		Oberleutasch	1126	·	·	·	7.2	·	·	0.5	2.4	14.3	11.1	6.9	0.3	·	0.6	·	·	·	·	1.0	1.2	13.4	0.5	·	2.4	1.1	5.0	0.4	·	·	·	68.3	85	-12	16	11	14	10
		Hinterriß	930	·	·	·	20.3	·	·	·	14.0	8.0	15.5	4.5	·	·	·	·	·	·	·	·	3.0	2.3	7.0	·	4.6	3.3	11.5	1.6	·	·	2.0	97.6	83	-20	13	13	11	10
		Pertisau	950	·	·	·	3.4	·	·	2.5	12.6	9.8	7.7	1.5	0.2	·	2.8	1.5	·	·	0.2	2.5	1.2	6.2	2.4	·	5.8	3.8	6.1	1.4	·	·	·	43.6	94	-29	18	16	10	17
		Achenkirch	922	·	·	·	·	·	·	·	4.0	12.0	6.0	5.5	2.5	10.5	6.6	3.9	·	·	·	6.7	·	2.0	·	6.0	0.8	4.1	12.2	25.4	4.1	·	2.6		114.9	120	+19	17	16	3	12
		Ehrwald	993	·	·	·	6.2	1.4	·	·	1.6	6.2	4.0	5.6	0.5	·	·	1.5	·	·	0.4	0.8	4.6	3.8	2.8	·	4.4	2.8	12.4	0.7	·	·	1.4		60.9	59	-73	18	14	15	13
Inn	Sanna bis Grenze	Nauders	1362	·	·	·	·	·	·	·	·	2.2	·	·	·	·	·	·	·	·	·	·	·	·	·	·	·	0.7	·	·	13.5	·	·		16.4	41	-24	3	2	3	7
		Spiß	1628	·	·	·	0.4	·	·	·	2.0	1.5	1.9	0.0	·	0.0	·	·	·	·	·	·	0.6	1.5	·	·	·	1.5	0.5	·	8.9	·	·		18.8	31	-42	9	6	7	9
		Ried i. Oberinntal	877	·	·	·	5.3	·	·	·	·	·	0.8	·	·	·	·	·	·	·	·	·	·	·	·	·	·	·	·	·	6.3	·	·		12.4	34	-25	3	2	2	1
		Obladis	1386	·	·	·	1.5	·	·	·	0.9	2.4	2.1	·	·	·	·	·	·	·	·	·	0.9	1.7	·	·	·	1.1	·	1.5	6.1	·	0.6		18.8			10	7	9	8
		Feuchten	1285	·	·	·	·	·	·	·	·	·	·	·	·	·	·	·	·	·	·	·	·	·	·	·	·	·	·	·	·	·	·		0.0					·	1.3
		Landeck	813	0.6	·	·	·	1.0	·	·	·	1.2	1.5	1.0	·	·	·	·	·	·	·	·	·	·	·	·	·	·	·	·	·	1.5	·		6.8	11	-54	6	5	1	
	Sanna	Waldhäusl	1627	·	·	·	1.3.1	0.4	·	·	5.8	10.5	4.1	1.3	·	·	3.1	·	·	·	·	1.2	4.9	4.4	0.2	·	1.9	5.0	4.7	·	3.8	·	·		63.8	69	-28	15	13	15	30
		St. Anton a. Arlb.	1307	·	·	·	·	4.9	·	·	·	9.4	5.8	·	0.0	·	0.0	·	·	11.2	·	0.0	·	·	·	·	·	·	·	·	·	·	·		31.3	40	-38	4	4	3	
		Galltür	1590	·	·	·	4.8	0.0	·	·	1.4	1.7	1.8	·	·	·	0.8	·	·	·	·	0.6	0.0	0.6	0.4	·	0.6	2.4	2.2	0.5	2.2	·	0.0		12.0	35	-37	13	7	13	4
		See	1073	·	·	·	·	·	·	·	·	·	·	2.3	·	·	·	·	·	·	·	·	·	·	·	·	·	5.6	1.1	1.7	2.2	·	·		12.9	19	-45	5	5	5	1
	Inn	Fernpass	1209	·	·	·	8.6	·	·	·	·	·	·	·	·	·	·	·	·	·	·	·	10.0	·	8.0	·	·	·	12.1	·	·	·		38.7			4	4	4	10
		Imst	826	·	·	·	1.1	·	·	·	0.1	·	3.1	·	·	·	·	·	·	·	·	·	·	2.9	0.3	·	·	0.7	1.5	·	·	·	0.1		9.8	20	-39	8	4	4	
		Plangeroß	1616	·	·	·	0.6	·	·	0.1	·	2.0	1.2	·	1.6	·	·	·	·	·	0.5	·	3.0	0.5	·	0.2	·	2.5	2.0	0.3	1.1	·	2.3		17.9	25	-52	13	7	12	28
		St. Leonhard	1371	·	·	·	0.3	·	·	0.2	0.0	1.2	0.6	0.2	0.3	·	·	·	·	·	·	·	·	3.2	0.4	·	0.2	0.7	0.6	·	2.7	·	·		10.6	19	-44	12	3	12	13
		Rietzenried	1080	·	·	·	0.2	·	·	·	·	1.9	0.5	·	·	·	·	·	·	·	·	·	·	1.9	·	·	·	·	1.1	·	0.3	·	·		5.9			6	3	6	
	Ötz	Vent	1892	·	·	·	2.8	·	·	·	·	·	3.8	4.2	·	·	·	·	·	·	·	0.4	·	2.0	·	·	·	·	2.8	2.5	·	·	0.4		18.9	33	-38	8	6	8	
		Obergurgl	1927	·	·	·	2.1	·	·	·	·	4.3	3.1	2.2	0.3	·	·	·	·	1.2	·	0.3	·	2.1	·	·	·	·	3.1	2.3	·	·	·		21.0	36	-38	10	8	10	24
		Sölden	1377	·	·	0.9	0.2	·	·	·	·	0.2	0.3	(2.0)	·	·	·	·	·	0.1	·	·	0.5	1.0	·	·	1.1	1.4	0.2	1.5	·	·	2.6		12.0	25	-36	13	6	7	
		Längenfeld	1179	·	·	·	·	·	·	·	·	·	·	·	·	·	·	·	·	·	·	·	·	·	·	·	·	1.0	·	·	·	·	·		1.0	2	-47	1	1	1	
		Ötz	775	·	·	·	1.5	·	·	·	·	3.7	·	·	·	·	·	·	·	·	·	·	·	3.3	·	·	·	·	1.0	·	·	·	·		9.5	20	-37	4	4	4	1
		Marlstein	1789	·	·	·	8.0	5.0	·	·	·	6.0	4.0	·	·	·	·	·	·	·	·	·	·	·	8.0	12.0	·	·	·	·	·	·	·		43.0	67	-21	6	6	6	6
	Inn	Obsteig	950	·	·	·	·	·	·	·	·	2.6	12.0	·	·	·	·	·	·	·	·	·	1.8	2.6	·	·	·	·	·	·	·	·	·		19.0	39	-30	4	4	3	1
		Roßkogelhütte	1780	·	·	·	3.1	·	·	·	3.8	8.2	2.3	2.4	·	·	·	·	·	·	·	4.3	4.6	3.8	3.8	2.6	2.8	4.8	5.2	4.3	·	·	2.1		58.1			15	15	15	30
		Gries im Sellrain	1238	·	·	·	2.3	·	·	·	·	1.3	6.3	·	·	·	·	·	·	·	·	·	·	1.2	2.0	·	·	2.4	3.5	·	·	·	·		19.0	26	-54	7	7	7	2
		Innsbruck	582	·	·	·	0.6	0.0	·	0.2	0.9	5.0	2.1	0.6	0.0	0.2	0.2	0.3	·	·	·	0.2	0.0	6.1	0.1	·	·	0.3	2.3	0.1	·	·	0.3		19.5	29	-48	16	4	8	3
	Sill	Brenner	1358	·	·	·	1.0	·	·	·	1.2	3.7	1.5	1.5	2.0	·	·	·	·	·	·	·	·	0.4	·	·	·	1.3	3.2	1.1	4.5	·	·		21.4	31	-48	11	11	11	9
		Trins	1214	·	·	·	2.0	·	·	·	·	6.0	2.0	·	·	·	·	·	·	·	1.0	·	·	1.4	·	·	·	2.0	3.2	·	·	1.2	0.8		19.6	31	-44	9	8	7	6
		Matrei a. Brenner	993	·	·	·	3.1	·	·	·	·	3.5	0.6	·	·	·	·	·	·	·	·	·	·	·	·	·	·	2.4	1.8	·	·	·	·		11.4	20	-47	5	4	2	2
		Schönberg	1014	·	·	·	2.3	·	·	·	·	4.3	1.9	0.3	0.6	·	·	·	·	·	0.6	0.3	·	2.4	0.1	·	·	1.6	2.1	0.1	·	·	·		17.2	31	-39	12	6	12	12
	Inn	Hafelekar	2260	·	·	·	2.2	0.6	0.7	3.2	6.1	7.3	3.6	1.6	0.8	·	2.5	1.1	·	·	3.3	0.6	0.6	3.6	1.3	0.2	2.8	3.6	5.6	0.6	1.2	·	2.3		58.5			23	16	23	30
		Hall in Tirol	560	·	·	·	0.8	·	·	·	1.0	4.7	2.0	·	·	·	0.8	0.7	·	·	·	·	·	1.2	0.4	·	·	·	2.4	·	·	·	·		14.0	13	-31	9	5	6	
		St. Michael i. Gnadenw.	875	·	·	·	3.7	·	·	·		11.0		·	·	·	(8.0)		·	·		(2.0)						9.0				·		32.7	43	-52				
		Schwaz	535	·	·	·	1.0	·	·	·	3.5	7.5	3.6	2.0	1.0	0.2	·	·	·	·	·	·	0.9	1.6	0.4	0.5	0.3	7.9	2.5	0.2	0.6	0.3	·		33.9	50	-34	17	9	14	
		Rotholz	536	·	·	·	5.2	·	·	·	7.8	5.0	8.2	·	·	·	·	·	·	·	·	·	·	2.6	·	·	·	5.6	·	7.2	·	·	·		41.6	57	-40	7	7	4	
	Ziller	Ginzling	999	·	·	·	1.5	·	·	·	·	2.0	3.2	11.3	1.4	·	·	3.0	·	·	3.2	1.3	·	1.6	·	·	·	·	5.0	3.0	4.5	·	·		31.5			12	12	10	
		Vord. Tux (Lannersb.)	1290	·	·	·	6.5	·	·	0.5	·	8.5	2.5	0.5	0.3	·	·	·	·	·	·	4.5	·	4.5	2.5	·	3.5	3.5	·	2.5	1.5	·	·		41.3	60	-28	13	10	13	24
		In der Au	1276	·	·	·	3.7	·	·	·	2.0	5.1	3.7	2.2	1.3	0.6	·	·	·	·	·	0.3	0.2	9.8	·	0.4	·	·	5.4	2.0	2.2	·	1.1		40.0			15	11	14	27
		Brandberg	1092	·	·	·	4.3	0.1	·	1.2	1.3	3.2	4.3	3.2	2.2	2.5	0.1	0.6	·	·	1.2	0.4	5.3	5.3	3.5	·	3.4	2.3	4.0	2.9	2.3	·	0.9		49.2	55	-31	21	16	18	14
		Gerlos	1241	·	·	·	1.2	0.2	·	·	6.5	7.3	3.5	3.8	1.7	·	·	2.0	·	·	1.2	4.3	·	6.5	1.2	·	0.6	0.4	3.8	2.0	·	·	·		46.2	40	-44	16	13	15	30
		Ried i. Zillertal	572	·	·	·	1.6	·	·	0.4	7.0	6.1	1.0	1.4	·	·	0.2	·	·	·	0.1	0.2	·	3.8	1.6	·	·	3.6	2.8	1.2	1.5	·	·		32.5	50	-33	15	11	11	3
Großache bis Ziller		Erzh. Johann-Klause	822	·	·	·	5.2	13.1	·	1.1	2.4	21.3	26.2	6.3	4.5	1.2	5.1	3.1	1.2	·	1.1	2.4	3.2	5.7	0.8	1.2	10.1	8.4	8.9	3.5	·	·	·		134.4	116	+18	22	21	16	14
		Pinegg	710	0.8	·	·	4.3	3.4	·	0.9	12.4	14.3	8.8	1.7	2.3	·	1.8	3.4	1.2	·	1.1	0.4	3.6	3.1	0.4	1.2	8.2	5.5	5.0	2.9	·	·	0.1		93.9			23	14	16	3

1938 — Tägliche Niederschlagshöhen in Millimetern, gemessen um 7 Uhr morgens — April

Flußgebiet		Ort	Seehöhe m	1	2	3	4	5	6	7	8	9	10	11	12	13	14	15	16	17	18	19	20	21	22	23	24	25	26	27	28	29	30	31	Monatssumme mm	% d. Norm.	Abweichung v. d. Norm.	Zahl der Tage mit Niederschl. ≥0.1	≥1.0	≥10.0	☒
Inn	Großache bis Ziller	Steinberg	1000	3.2	.	.	9.8	4.7	.	2.1	13.9	8.4	12.3	3.2	2.8	1.2	2.6	1.4	.	.	.	4.5	3.9	7.4	2.7	.	1.8	6.4	12.2	5.4	.	.	1.8		112.2	90	-12	21	21	17	17
		Oberau	936	.	.	.	6.4	0.8	.	.	.	13.9	8.0	4.7	0.9	.	0.7	.	.	.	0.7	2.3	2.1	2.6	1.7	.	2.4	4.2	11.3	6.8	1.3	.	1.2		72.0			18	14	16	
		Kelchsau	820	.	.	.	2.8	.	.	0.9	9.1	10.0	8.0	.	0.8	.	.	0.7	.	.	.	3.1	.	0.8	0.5	.	0.5	3.0	6.0	1.0	.	.	.		47.2	46	-55	14	8	10	10
		Kirchbichl	490	.	.	.	0.6	.	.	.	12.2	10.6	7.4	1.2	0.6	.	5.6	.	.	.	.	0.3	0.2	0.8	.	.	.	1.2	3.6	1.2	.	.	.		45.5	51	-43	13	8	4	
		Ellmau	810	0.1	.	.	2.0	0.8	.	3.0	6.4	9.0	21.0	9.2	5.3	0.8	3.0	0.8	.	.	2.0	0.6	.	3.6	0.5	.	3.6	5.1	5.0	2.8	.	.	0.0		81.6	93	- 6	23	13	15	
		Kufstein	505	.	.	.	2.8	0.8	.	2.1	7.7	3.9	8.1	10.2	3.3	.	2.0	8.0	.	.	3.0	0.5	0.1	6.4	0.3	.	2.3	1.4	8.9	3.0	0.3	.	.		75.1			20	15	10	
	Großache	Jochberg	980	0.2	.	.	3.8	0.4	.	1.2	12.3	13.6	7.2	7.5	4.2	0.2	1.5	.	.	1.4	3.2	0.5	1.5	4.6	2.1	.	2.0	3.7	10.0	3.0	.	.	.		89.8	84	-17	21	17	17	16
		Kitzbühel	763	.	.	.	4.0	.	.	1.8	7.5	9.7	5.1	5.5	2.8	.	1.2	2.7	.	.	.	1.2	1.5	2.8	.	.	3.0	4.7	5.2	4.2	1.0	.	.		63.9	68	-30	17	17	12	10
		Hahnenkamm	1655	0.2	.	.	6.0	1.4	.	1.8	6.9	13.9	7.1	2.7	1.4	0.2	1.2	1.4	.	0.4	1.8	2.4	1.3	3.0	1.2	.	2.8	5.8	5.7	3.0	0.7	.	.		72.3			23	19	22	30
		Kirchberg i. Tir.	823	.	.	.	3.3	.	.	1.9	8.8	8.3	6.9	2.3	1.8	.	1.3	1.3	.	.	2.0	0.4	.	1.9	1.8	.	1.8	4.2	6.3	3.6	1.2	.	.		59.3	65	-32	18	17	15	6
		St. Johann i. Tir.	663	.	.	.	.	.	.	.	(25.0)			2.0	2.0	.	6.9	6.8	.	.	1.3	0.8	.	1.8	.	.	6.2	(5.0)	8.1	2.1	.	.	.		68.0	64	-38	14	13	.	
		Hochfilzen	952	.	.	.	7.1	4.1	.	.	7.4	13.2	15.0	7.1	5.4	2.1	5.6	7.9	.	.	3.4	3.8	2.7	9.4	7.3	.	4.3	11.1	7.3	6.1	8.7	.	6.5		146.7	120	+25	21	21	18	30
		Fieberbrunn	788	.	.	0.2	0.8	5.1	.	1.6	14.5	18.5	8.0	6.0	5.8	3.2	6.1	3.3	.	.	.	0.4	.	7.4	.	0.3	4.1	9.6	4.7	2.1	.	.	.		101.7	91	-10	19	15	14	22
		Kössen	588	.	.	.	4.7	1.0	.	4.2	12.2	12.0	17.0	11.0	2.0	1.0	5.3	4.2	.	.	.	.	1.0	3.0	16.0	.	11.2	12.3	7.0	4.0	.	.	.		129.1	102	+2	18	18	14	
		Walchsee	660	.	.	.	6.3	.	.	4.6	13.4	8.3	4.2	3.5	4.2	3.5	4.2	.	8.3	4.4	.	.	5.3	2.3	.	6.2	5.3	.	8.6	17.8	8.4	9.8	2.5		123.4	101	+1	13	13	14	8
	Salzach	Krimmler Tauernh.	1621	.	.	.		.	.	.	.	4.0	3.0	1.2	.	.	1.2	1.2	.	.	.	2.5	.	.	.	1.2	.	.	0.5	1.2	1.4	.	.	.		17.4	29	-42	10	9	10	30
		Krimml	1050	.	.	.	2.2	.	.	.	4.7	5.7	5.8	1.6	2.8	0.0	0.0	0.0	.	.	2.9	0.0	.	4.8	2.9	.	.	4.8	4.3	2.9	1.1	.	.	.		46.5	67	-29	13	13	12	12
		Paß Thurn	1207	.	.	.	5.4	0.3	.	3.1	14.7	12.6	13.7	6.1	1.3	.	3.2	4.9	.	.	0.4	3.4	0.3	8.7	0.4	.	2.5	8.3	6.7	2.9	2.9	.	.		101.8			20	16	18	16
		Stuhlfelden	773	.	.	.	2.1	.	.	1.0	3.1	2.1	2.1	0.1	.	.	.	1.1	.	.	.	.	.	1.6	.	.	0.5	1.3	5.4	1.0	1.5	.	.		22.9	38	-37	13	11	9	5
		Moserboden	1960	.	.	.	8.1	0.9	1.2	2.7	9.6	16.2	4.7	4.0	4.5	0.6	6.4	3.2	.	2.9	7.8	9.6	2.6	.	3.5	.	1.8	16.3	6.1	8.2	4.4	0.0	.		125.8	64	-70	22	20	22	30
		Kaprun	750	.	.	.		0.3	.	0.1	5.7	4.5	1.3	0.6	.	.	0.3	0.4	.	.	3.6	.	.	2.3	1.9	0.0	.	6.7	3.2	2.2	.	.	.		33.1	40	-49	14	9	9	4
		Zell am See	755	.	.	.	3.3	0.2	.	.	7.1	17.7	3.4	0.6	0.4	.	.	.	.	.	.	.	.	1.1	.	.	1.7	2.0	2.0	6.0	5.0	.	.		50.5	70	-21	13	10	13	6
		Schmittenhöhe	1935	6.0	.	.	27.0	7.0	1.0	2.0	22.0	28.0	32.0	16.0	6.0	2.0	2.0	2.0	0.0	1.0	2.0	2.0	.	7.0	1.0	.	6.0	20.0	3.0	2.0	2.7.0	.	.		221.0	128	+61	23	23	23	30
		Ferleiten	1147	.	.	.	3.0	.	.	0.7	5.3	5.4	2.3	0.5	.	.	.	.	.	.	4.9	1.7	.	2.7	.	.	1.8	11.0	5.4	4.6	1.8	.	.		51.1			14	12	14	13
		~~Taxenbach~~ [x]	~~685~~	.	.	.	7.5	1.5	2.0	2.4	2.8	11.4	12.0	2.4	1.1	.	7.5	9.9	.	1.9	2.1	2.9	0.8	7.9	1.1	.	2.5	7.5	6.7	5.2	2.3	.	.		101.4			1	19	22	30
		Sonnblick	3106	.	.	.	16.0	5.0	1.9	3.3	6.2	16.6	13.3	10.2	7.8	0.4	1.0	10.0	.	0.8	1.4	2.3	1.5	12.0	2.0	.	0.2	1.6	5.2	4.5	13.5	0.0	2.8		137.5			24	21	24	30
		Bucheben	1140	.	.	.	2.5	0.3	.	.	7.5	18.2	4.4	1.4	3.0	.	.	3.2	.	0.4	4.2	1.2	0.0	5.0	3.5	.	1.2	6.4	1.8	4.8	2.2	.	.		71.4	85	-13	18	16	16	10
		Rauris	914	.	.	.	2.8	.	.	.	5.7	7.7	1.4	1.2	0.7	.	0.5	1.2	0.2	1.6	0.8	0.6	0.1	3.6	1.4	.	0.9	3.5	1.4	4.1	1.2	0.5	.		41.1	59	-29	21	13	14	3
		Dienten	1071	.	.	.	4.7	2.1	1.5	2.3	17.3	27.7	11.3	7.2	5.4	.	3.2	11.2	.	.	5.6	4.5	.	5.9	1.9	.	6.7	6.9	5.1	4.3	.	.	.		134.8	109	+11	19	19	18	30
		Naßfeld	1625	.	.	.	7.6	.	2.6	.	4.2	18.4	7.2	2.6	1.8	1.6	5.4	6.8	2.6	2.8	6.2	9.2	1.6	7.6	.	.	0.6	5.8	1.2	8.4	5.2	.	.		119.4	105	+ 5	21	20	21	30
		Böckstein	1120	.	.	.	9.4	.	.	.	5.4	10.8	4.2	2.0	4.2	0.7	.	.	1.2	2.0	0.5	1.0	.	4.2	0.0	.	0.8	4.7	2.1	8.3	4.7	.	.		66.2	68	-31	17	14	15	19
		Bad-Gastein	1023	.	.	.	3.6	.	.	.	5.7	7.5	4.1	4.7	3.0	.	.	.	.	0.8	1.2	0.0	.	2.0	1.0	.	.	3.8	1.2	9.8	4.3	.	.		52.7	58	-38	14	13	12	10
		Dorf-Gastein	836	.	.	.	1.3	.	.	.	5.8	8.9	3.6	0.9	1.3	.	.	.	.	0.3	.	0.2	.	1.9	.	0.3	.	3.9	0.8	4.3	2.9	.	.		36.4	50	-37	14	9	12	9
		Hüttschlag	1020	.	.	.	5.4	.	.	.	3.2	8.0	3.5	2.0	3.7	.	0.5	3.0	.	.	1.5	.	.	1.5	1.9	.	0.6	4.0	2.1	7.8	3.8	0.5	.		53.0	63	-31	17	14	14	13
		Großarl	920	.	.	.	6.0	.	.	.	6.2	9.6	4.1	0.9	3.4	.	0.6	5.5	.	0.3	0.8	.	.	1.3	1.8	.	1.1	3.8	2.0	7.9	4.7	.	0.2		60.2	74	-21	18	13	13	3
		Tappenkarsee	1762	.	.	.	8.0	.	.	.	7.4	11.5	5.1	.	10.0	.	5.9	18.2	.	1.2	3.7	3.3	1.0	1.8	2.4	.	.	.	10.8	11.9	7.2	.	0.7		112.1			17	16	17	30
		Mitterkleinarl	1040	.	.	.	4.7	1.8	.	.	4.2	18.7	5.2	8.2	3.4	.	5.2	10.7	.	0.4	4.2	0.2	0.8	2.7	1.4	.	.	1.6	3.2	4.3	10.7	.	.		91.6	95	- 4	19	16	19	
		Wagrain	898	.	.	.	6.7	.	.	0.3	5.4	16.5	3.1	2.4	3.3	.	4.7	6.3	.	0.1	3.4	1.2	.	5.0	.	.	0.4	3.4	6.8	7.6	2.3	.	.		78.9			18	15	12	5
		St. Johann i. Pongau	606	.	.	.	3.3	.	.	.	3.7	10.2	2.1	1.5	1.6	.	1.1	7.5	.	.	1.8	.	.	0.8	0.1	.	.	3.2	3.7	8.4	1.5	.	.		48.0	53	-28	15	13	12	7
		Hochkönig	2900	.	.	.	6.0	3.7	10.1	7.6	12.2	11.8	13.3	6.0	7.1	.	.	21.4	.	.	.	.	2.3	19.3	2.0	.	9.8	8.6	3.0	6.9	.	.	.		151.1			17	17	17	30
		~~Mitterberg~~ [xx]	~~1950~~	.	.	.	9.7	3.0	.	1.5	10.3	27.0	22.0	5.0	2.5	.	4.7	8.9	.	1.5	5.8	3.3	0.4	6.5	1.8	.	2.2	11.5	12.7	10.5	1.2	.	.		152.0			21	20	21	30
		Bischofshofen	550	.	.	.	1.8	.	.	0.1	8.6	9.5	3.3	1.0	1.2	.	1.4	2.0	.	.	.	.	.	1.3	.	.	1.3	2.9	1.8	3.2	1.0	.	.		40.4	58	-30	15	14	9	7
		Eben im Pongau	857	.	.	.	2.1	.	.	0.3	6.6	13.5	7.5	2.0	2.8	0.5	4.5	8.9	.	.	1.1	0.2	.	1.5	.	.	2.6	6.0	3.0	3.9	4.3	.	.		71.3	90	- 8	18	15	11	12
		Hüttau	708	.	.	.	0.2	0.1	.	3.0	7.9	7.1	3.2	1.5	1.9	0.1	2.1	7.5	.	0.5	1.8	0.6	0.1	4.5	0.2	.	2.1	7.2	5.9	2.3	3.8	0.2	.		63.8	80	-16	23	15	17	5
		Werfenweng	1000	.	.	.	0.1	.	.	0.2	0.2	12.1	14.0	5.8	4.3	0.4	0.1	4.1	.	.	.	.	.	7.9	0.8	.	3.4	1.2	4.1	2.3	1.2	.	.		62.2	74	-22	17	11	12	10
		St. Martin i. L.	969	.	.	.	5.8	0.3	.	1.6	3.7	20.7	14.2	2.1	2.9	.	6.4	4.7	.	.	.	0.8	.	1.5	.	.	4.4	2.3	0.5	0.3	13.2	.	.		97.4	120	+16	17	13	15	17
		Annaberg	777																																				
		Rußbachsag	811	.	.	.	7.0	1.2	.	4.1	13.9	8.6	9.4	5.7	3.8	0.1	3.4	9.8	.	0.5	2.0	2.0	1.9	8.0	2.5	.	13.5	15.9	4.2	4.2	7.5	2.3	.		143.5	116	+20	23	21	20	19

[x] Wildkogelhaus 2007
[xx] 1503

711

1938

Tägliche Niederschlagshöhen in Millimetern, gemessen um 7 Uhr morgens

April

712

Flußgebiet		Ort	Seehöhe m	1	2	3	4	5	6	7	8	9	10	11	12	13	14	15	16	17	18	19	20	21	22	23	24	25	26	27	28	29	30	31	Monatssumme mm	Monatssumme % d. Mittl.	Abweichung v. d. Norm.	Zahl der Tage mit Niederschl. ≥0.1	≥1.0	✳ ≥0.1	☒
Inn	Salzach	Abtenau	712	·	·	·	5.4	·	·	4.4	18.1	10.3	9.3	3.2	1.4	·	9.3	12.0	·	·	·	4.3	1.8	2.7	3.0	2.2	1.0	7.2	13.1	8.2	2.2	1.0	·		126.7	122	+23	20	20	17	10
		Golling	476	·	·	·	2.4	·	·	2.7	11.6	2.9	12.9	1.4	2.4	·	3.5	3.7	1.5	·	·	1.2	5.9	4.7	8.7	0.9	5.1	11.8	11.7	13.2	11.2	2.0	·		113.4	91	- 12	20	18	16	2
		Hallein	450	·	·	·	3.8	·	·	2.7	18.8	10.8	4.2	4.2	3.2	·	5.8	11.1	·	·	5.3	1.5	0.9	1.4	8.1	·	16.4	10.0	11.1	4.2	2.1	·	·		126.0	111	+ 12	18	17	14	12
		Hintersee	685	·	·	·	4.5	1.2	·	4.0	20.0	12.4	8.2	6.2	5.5	·	13.8	16.2	·	0.3	6.0	1.7	1.2	2.0	5.0	·	27.6	18.0	14.2	7.8	1.5	0.4	·		171.7	105	+ 9	22	20	17	20
		Untersberg	1663	·	·	·	4.6	1.8	·	·	2.9	1.3	6.2	5.8	3.0	0.8	·	3.5	·	2.1	4.8	2.3	3.8	·	2.0	·	2.4	6.8	7.5	4.0	·	·	·		71.4			7.8	17	7.8	3.0
		Salzburg	415	·	·	·	3.9	·	·	3.7	4.1	8.4	2.3	3.9	1.5	0.0	2.0	8.2	·	0.2	5.0	3.4	0.2	1.4	11.0	·	18.8	13.0	15.5	5.6	2.3	·	·		114.6	109	+ 10	20	18	13	8
		Seekirchen	510	·	·	·	6.0	0.2	·	3.5	3.1	12.8	1.0	2.1	2.0	·	8.1	5.2	·	·	4.0	1.6	0.3	0.2	11.1	·	14.3	14.8	3.4	9.8	2.7	0.3	·		112.5	82	- 25	21	17	15	10
		Saalbach	1006	·	·	·	1.7	2.6	6.4	3.5	·	17.7	12.1	5.2	8.2	·	·	2.6	·	·	·	1.2	2.6	·	8.8	·	·	2.8	9.2	0.5	·	·	·		94.5	89	- 10	15	14	13	12
		Saalfelden	744	·	·	·	0.9	·	·	1.7	6.1	13.9	3.7	2.3	3.5	·	2.4	1.8	·	·	·	·	·	1.5	1.5	·	5.4	4.7	2.5	4.8	3.3	·	·		60.2	73	- 23	16	15	12	5
		Hütten	820	·	·	·	5.2	·	·	2.2	13.0	15.1	12.6	2.9	1.8	·	6.4	·	0.4	·	·	0.9	·	5.4	·	3.1	2.1	5.0	4.1	·	3.8	·	·		92.0	88	- 13	16	15	6	6
		Oberweißbach	653	·	·	·	4.0	2.0	0.8	2.4	13.0	20.0	12.0	7.4	6.5	·	5.2	4.3	·	·	1.2	1.0	0.5	6.8	2.7	·	9.8	7.7	5.8	10.9	3.1	·	·		123.1	110	+ 11	21	19	14	13
		Lofer	639	·	·	·	4.3	0.5	·	3.4	23.1	14.8	9.8	2.9	4.9	0.2	4.6	3.0	·	·	5.0	0.7	0.6	3.2	3.9	·	6.2	8.3	8.4	4.3	0.6	·	·		118.9	95	- 6	21	16	16	11
		Waidring	775	·	·	·	3.3	2.1	·	3.2	2.1	14.6	28.1	14.8	12.4	·	6.2	9.0	·	·	1.1	·	·	8.4	10.4	·	8.2	4.8	28.1	16.0	4.4	·	·		173.2			18	18	15	24
		Nußdorf	430	·	·	·	2.5	·	·	2.5	0.7	8.1	1.1	2.5	0.4	·	8.3	2.8	·	·	4.5	2.4	0.4	·	7.5	·	10.1	8.0	10.6	11.2	2.7	0.7	·		84.0	88	- 12	19	15	12	1
		Geretsberg	500	·	·	·	1.6	2.2	·	2.4	·	4.0	1.0	0.6	·	·	0.8	2.4	·	·	3.6	·	·	·	7.4	·	2.4	4.6	6.6	15.2	·	4.2	·		53.0	69	- 27	15	13	10	·
		Ostermiething	400	·	·	·	1.2	0.4	·	1.0	·	5.4	0.5	1.1	0.7	·	0.6	3.2	·	·	3.5	0.6	0.1	·	5.3	·	3.1	10.4	3.5	15.6	·	3.3	·		62.0	71	- 25	18	12	13	·
	Mündung bis Salzach	Neukirchen	413	·	·	·	3.2	0.7	·	·	·	2.5	2.2	1.3	·	·	2.5	·	·	·	1.8	0.6	·	·	6.7	·	3.2	4.1	9.4	14.5	8.0	2.1	·		62.8			15	13	12	
		Braunau	352	·	·	·	·	2.9	·	0.7	0.3	1.4	0.1	0.1	·	·	0.7	·	·	·	0.9	·	·	·	3.6	·	2.9	8.3	10.3	16.2	9.9	3.2	·		61.5	83	- 13	15	9	8	2
		Straßwalchen	541	·	·	·	0.6	3.5	·	·	4.7	·	·	·	·	·	19.6	3.3	·	·	2.7	4.8	·	0.8	5.7	·	7.3	10.0	5.3	13.8	4.9	3.4	·		96.4	80	- 25	15	13	9	9
		Mattighofen	451	·	·	·	5.9	0.8	·	2.4	0.7	1.0	2.1	2.4	0.8	·	1.8	3.7	·	·	2.5	0.4	·	0.2	6.0	·	4.6	7.0	2.4	14.2	8.8	2.6	·		74.1			20	14	5	·
		St. Johann am Walde	636	·	·	·	0.5	0.1	·	3.7	1.3	2.3	0.4	·	1.8	·	2.6	1.9	·	·	4.0	0.8	·	·	5.1	·	5.4	6.2	5.3	14.4	4.7	2.6	·		63.1			18	14	12	·
		Waldzell	522	·	·	·	·	0.6	·	·	·	0.9	0.4	0.5	0.1	1.2	2.1	1.1	·	·	1.0	10.1	1.1	0.2	·	0.8	·	5.6	5.7	4.0	5.1	·	11.1			51.6	56	- 40	18	11	9	1
		Altheim	363	·	·	·	2.0	0.6	·	1.2	0.7	1.3	1.8	0.4	·	·	1.2	·	·	·	2.1	·	·	·	2.5	·	2.1	8.4	10.8	15.1	8.4	2.5	·		61.1			16	13	9	
		Reichersberg	346	·	·	·	1.3	0.3	·	·	·	1.2	1.3	0.6	·	·	·	·	·	·	1.9	4.8	·	·	·	0.2	3.3	·	7.2	8.9	7.0	1.6	·		39.6	71	- 16	13	10	9	
		Ried i. Innkreis	429	·	·	·	1.7	1.0	·	1.8	0.2	4.1	·	1.1	1.0	·	2.0	·	·	·	5.1	0.7	·	·	2.0	·	3.7	10.9	11.0	15.2	7.8	2.4	·		68.7	73	- 18	17	15	12	·
		St. Marienkirchen	336	·	·	·	1.0	0.8	·	0.2	4.5	2.1	1.8	·	·	·	0.1	·	·	·	1.8	·	·	·	0.3	·	2.0	10.1	3.9	7.7	3.7	2.2	·		54.2			15	11	7	
		Lambrechten	404	·	·	·	·	2.1	·	3.0	1.2	·	·	·	·	·	·	·	·	·	3.9	·	·	·	·	·	4.3	3.0	3.7	7.2	3.8	2.0	·		52.2	73	- 20	10	10	6	
		Sigharting	341	·	·	·	1.2	0.9	·	1.6	2.8	4.0	1.0	·	·	·	0.6	·	·	·	2.8		·	·	2.2	·	1.4	12.0	8.4	4.6	3.0	3.1	·		55.6			15	13	·	·
		Schärding	313	·	·	·	1.8	1.2	·	1.8	2.2	2.8	1.9	0.6	·	·	0.1	·	·	·	0.7	0.1	·	·	1.5	0.3	2.8	11.1	8.7	7.5	6.8	3.1	·		55.0	74	- 19	18	13	8	·
Traun bis Inn	Gr. Mühl bis Inn	Schardenberg	541	·	·	·	1.0	0.2	·	1.4	3.5	2.8	2.2	0.0	·	0.8	·	·	·	·	0.0	1.0	·	·	1.5	·	4.9	2.6	3.8	5.4	5.1	3.7	·		51.9	85	- 28	15	13	10	
		Münzkirchen	484	·	·	·	1.8	·	·	1.6	3.3	4.1	4.8	·	·	·	1.5	·	·	·	4.1	·	·	·	3.2	1.1	5.3	15.3	9.1	5.6	6.6	7.5	·		74.7	92	- 6	15	15	11	
		Vichtenstein	544	·	·	·	1.5	·	·	1.8	5.4	3.1	4.6	0.1	·	·	1.4	·	·	·	2.4	0.2	·	·	0.7	0.6	4.9	11.0	15.4	2.9	6.8	3.4	·		66.2	85	- 12	17	13	12	
		Oberkappel	500	·	·	·	1.4	0.8	·	3.0	3.5	2.0	1.0	0.4	·	·	2.6	·	·	2.5	·	·	·	·	·	2.8	8.0	8.0	4.0	7.5	1.5	·		42.0			15	13	9	
	Gr. Mühl	Kollerschlag	725	·	·	·	5.8	3.2	·	1.0	7.5	4.0	1.9	0.4	·	·	2.2	·	·	2.4	2.8	·	·	·	·	·	0.3	11.0	2.8	0.4	2.4	2.2	·		50.3	66	- 33	16	13	12	4
		Pfarrkirchen	817	·	·	·	·	·	·	6.0	3.9	3.7	2.2	·	·	·	5.2	·	·	·	2.9	·	·	·	·	·	5.5	11.0	3.5	2.9	3.4	1.1	·		63.3			12	12	8	
		Kirchberg a.d.D.	600	·	·	·	·	4.6	·	·	·	0.8	0.8	0.9	·	·	(5.0)	·	·	·	3.2	·	·	·	0.6	·	·	6.1	9.0	·	5.0	·	·		36.0	50	-36	10	6	9	2
	Bodl bis Gr. Mühl	Schwarzenberg	756	·	·	·	6.0	1.5	·	·	11.0	3.5	·	·	·	·	2.4	·	·	·	(3.9)	·	·	·	·	·	·	8.5	·	·	8.2	4.0	·		48.1	71	-20	9	9	4	1
		Schlägl	530	·	·	·	6.0	1.0	·	1.0	3.0	4.5	1.0	0.5	·	1.2	·	·	·	·	1.5	·	·	·	·	·	1.3	4.7	·	·	10.7	·	·		36.4	61	-24	12	11	9	3
		Haslach	500	·	·	·	·	1.5	·	0.5	2.1	4.3	1.2	0.4	0.1	·	1.7	·	·	0.8	1.7	2.3	·	0.1	0.8	·	1.5	7.1	0.6	·	7.5	0.2	·		34.4	64	-20	13	10	10	
		St. Peter a. Wimb.	668	·	·	·	1.5	0.5	·	0.4	2.4	1.0	0.5	·	·	·	1.0	·	·	·	0.5	·	·	·	·	·	2.2	4.8	0.8	0.2	6.5	·	·		22.3	34	-44	13	7	9	
		Aschach	270	·	·	·	1.2	3.3	·	0.5	·	3.5	2.7	·	·	·	0.5	·	·	·	·	0.3	·	·	·	·	4.3	4.6	5.4	3.6	4.0	0.7	·		36.5	58	-26	14	10	6	·
		Peuerbach	388	·	·	·	0.7	3.4	·	3.7	3.8	2.5	1.8	·	·	·	1.9	·	·	·	2.0	·	·	·	1.4	4.6	9.5	11.2	6.5	4.1	1.3	·	·		52.4	71	-24	15	14	7	
		Neukirchen a. Walde	555	·	·	·	2.0	1.2	·	2.0	1.4	2.6	2.8	0.4	·	·	2.4	1.2	·	0.4	2.5	1.0	·	·	2.2	·	1.9	9.2	10.4	3.9	·	1.6	·		49.1	56	-39	18	16	11	3
		Goldwörth	260	0.1	·	·	0.2	2.9	·	0.2	0.6	0.8	4.3	0.0	0.0	·	0.1	0.4	·	·	1.1	0.4	·	·	·	·	3.0	4.6	5.3	3.0	4.3	0.7	·		32.0	54	-27	17	8	6	·
		Kematen b. Wels	365	·	·	·	·	8.1	·	0.9	2.4	1.5	0.5	0.3	·	·	0.4	2.2	·	0.1	6.3	·	·	0.6	0.8	·	3.8	7.2	7.3	7.9	1.3	1.0	·		49.6	71	-18	18	10	9	1
		Grieskirchen	335	·	·	·	1.2	3.4	·	1.6	6.1	3.4	3.6	3.1	0.5	·	0.5	·	·	0.1	3.7	0.9	·	0.1	2.0	·	2.5	8.6	13.2	8.3	2.5	1.0	·		66.3	88	- 9	20	15	11	2
		Scharten	395	·	·	·	·	·	·	0.5	·		8.1		·	·	0.2	2.1	·	1.3	·	·	·	·	4.8	·	2.4	12.2	4.3	3.7	0.9	·	·		47.0	75	-16	11	8	3	
	R.	Guglwald	760	·	·	·	4.3	0.5	·	0.2	·	2.4	0.7	0.6	·	·	1.5	·	·	0.4	2.4	0.5	·	·	0.5	·	1.2	5.2	0.2	4.2	4.3	·	·		33.7	70	-16	16	8	12	

1938 **Tägliche Niederschlagshöhen in Millimetern, gemessen um 7 Uhr morgens** April

Flußgebiet		Ort	Seehöhe m	1	2	3	4	5	6	7	8	9	10	11	12	13	14	15	16	17	18	19	20	21	22	23	24	25	26	27	28	29	30	31	Monatssumme mm	% d. Norm.	Abweichung v. d. Norm.	Zahl der Tage mit Niederschl. ≥0.1	≥1.0	≥0.1	☒
Traun bis Inn	Bodl	Waxenberg	760	·	·	·	0.4	1.1	·	2.0	4.3	1.5	·	3.4	·	·	2.3	1.7	·	·	0.2	5.4	·	·	·	·	5.8	11.3	0.4	2.4	6.0	1.5	·		49.7			16	13	9	
		Gramastetten	544	·	·	·	·	2.2	·	0.9	0.2	1.6	1.0	·	·	·	1.5	·	·	0.5	1.0	0.4	·	·	·	·	3.5	5.3	0.8	3.0	4.8	0.5	·		27.8	37	- 47	15	9	8	
	Donau	Linz (Stadt)	260	·	·	·	1.4	1.8	·	1.3	0.3	·	2.6	·	·	·	0.8	·	·	0.0	1.2	0.1	·	0.2	0.2	·	4.8	5.8	2.4	1.7	5.8	·	·		30.4	44	- 39	15	10	12	·
		Hellmonsödt	824	·	·	·	5.5	·	·	·	·	14.4	2.2	2.5	0.9	·	·	·	·	·	2.3	·	·	0.6	0.7	3.2	3.3	6.1	1.3	3.1	6.7	1.0	·		53.8	73	- 20	15	12	13	7
Traun	Ager bis Quelle	Gößl	710	2.5	·	·	·	7.3	·	·	3.5	7.0	14.3	9.2	3.7	14.3	9.0	7.2	13.0	·	7.2	3.4	1.4	2.3	3.1	·	·	·	3.2	10.4	2.5	·	4.2		122.7	107	+ 9	20	20	15	8
		~~Altaussee~~ *	~~717~~	·	·	·	6.2	4.0	·	8.3	33.0	24.0	23.2	6.4	5.2	1.2	36.2	13.0	·	1.5	2.4	2.2	2.0	1.5	·	·	12.5	11.2	5.2	12.5	·	·	·		216.7	125	+43	20	20	16	30
		Bad-Aussee	644	0.2	·	·	6.1	1.5	·	2.8	12.3	25.2	15.1	3.6	6.7	6.6	11.6	9.2	·	1.4	0.8	0.3	·	2.9	0.3	·	18.1	9.6	4.5	7.9	0.4	3.8	·		150.9	134	+38	23	18	15	9
		Simonyhütte	2202	·	·	·		5.1		3.0	1.1	13.2	0.8	8.1	14.1	2.1	4.2	1.1	0.3	3.1	2.2	0.2	0.1	·	·	·	14.8	3.1	0.2	8.1	1.2	·	·		82.7 *			20	15	21	
		Lahn	497	·	·	·	3.4	0.4	·	1.0	14.3	18.3	11.3	5.7	4.2	0.6	5.7	17.6	·	1.7	3.6	1.6	2.1	2.0	2.1	·	4.3	0	8.0	9.5	·	5.0	·		132.4			22	20	14	9
		Gosau	744	·	·	·	2.3	·	·	·	8.5	6.4	5.3	6.3	·	·	12.5	8.4	·	·	6.5	8.3	·	6.3	3.5	·	13.8	17.1	8.2	6.4	5.3	2.3	·		133.4	107	+ 8	17	17	9	10
		Goisern	500	·	·	·	3.5	·	·	1.1	15.0	16.0	6.5	2.0	3.5	·	11.0	17.0	·	0.5	1.5	0.1	·	1.7	0.2	·	9.6	9.5	3.5	5.2	2.5	2.3	·		112.2	100	0	20	17	15	13
		Ischl	492	0.1	·	·	3.0	1.3	·	9.3	12.1	15.6	5.1	3.8	7.7	0.4	8.3	10.3	·	1.3	5.5	0.2	1.0	1.9	7.8	·	9.8	9.6	8.0	11.5	4.9	3.0	·		132.5	99	- 1	24	21	15	10
		St. Gilgen	539	·	·	·	7.0	·	·	3.8	9.5	12.5	2.7	9.5	3.8	·	7.0	17.0	·	1.0	4.0	0.8	0.3	2.0	5.3	·	6.2	18.0	7.3	6.0	·	3.5	·		127.2	87	- 20	20	18	13	
		Offensee	651	·	·	·	12.4	8.7	6.4	8.1	27.2	12.4	4.9	8.1	4.1	0.4	11.3	9.2	·	3.1	0.3	1.6	·	4.1	0.3	·	12.1	9.3	7.2	12.7	0.5	·	0.2		167.6	127	+36	23	18	14	17
		Vord. Langbathsee	675	3.3	·	·	13.4	6.2	2.2	·	·	15.4	10.2	13.7	·	·	33.5	12.8	·	4.2	3.9	4.5	1.8	2.9	·	·	·	23.0	10.2	3.1	5.2	·	·		175.5	112	+19	19	13	11	9
		Feuerkogl	1591	·	·	·	13.7	18.4	0.1	4.8	9.1	36.0	22.2	13.6	9.4	·	29.0	26.4	·	7.5	3.9	12.4	1.9	7.2	11.0	2.8	16.5	20.1	12.4	12.4	3.6	8.1	·		209.5			24	23	24	30
		Ebensee	425	·	·	·	6.1	4.5	·	3.5	8.5	16.5	5.5	4.7	7.1	·	9.3	12.3	·	4.0	4.0	1.4	0.2	2.0	3.0	·	5.9	7.5	11.0	11.6	1.1	2.2	·		131.8	85	- 23	22	21	15	9
		Ort	422	·	·	·	5.6	·	·	2.8	3.4	5.3	2.1	1.8	3.4	0.3	5.9	4.0	·	1.6	3.0	1.7	·	2.1	1.5	·	3.0	5.2	5.6	13.8	1.4	3.1	·		76.1	68	- 37	21	20	6	
		Laakirchen	440	·	·	·	2.6	1.1	·	0.9	1.3	5.1	0.6	1.5	2.0	·	2.5	2.9	·	1.3	7.6	2.4	0.4	1.0	1.7	·	3.0	5.8	8.5	16.0	0.6	3.9	2.0		72.7			22	18	14	5
	Ager	Fuschl	669	·	·	·	3.2	1.1	·	2.2	7.4	13.4	2.9	5.3	4.8	0.1	9.1	15.2	·	0.8	4.1	1.5	0.5	3.0	5.3	·	11.3	11.6	10.3	10.2	3.0	0.8	·		122.9	90	- 15	23	17	17	13
		Mondsee	481	·	·	·	8.3	2.1	·	5.5	6.2	12.1	·	3.5	12.6	·	11.5	8.3	·	·	3.2	·	·	4.5	6.2	·	11.3	18.3	14.4	16.5	11.2	3.5	·		153.1	118	+22	18	18	9	11
		Weißenbach	467	·	·	·	3.6	·	·	1.1	5.2	12.0	4.1	5.5	9.3	·	6.2	8.8	·	1.5	1.7	1.8	5.2	2.2	4.6	·	5.3	7.0	6.8	14.2	6.5	·	·		112.6	84	- 21	20	20	7	9
		Attersee	480	·	·	·	3.9	3.6	·	1.2	3.5	3.2	2.4	2.7	2.7	0.1	2.7	5.1	·	0.6	3.7	1.4	0.2	1.5	2.1	·	6.2	9.4	4.5	14.4	5.3	1.9	·		82.7			23	20	13	8
		Frankenmarkt	536	·	·	·	4.0	1.1	1.0	2.6	3.0	6.2	1.0	0.8	1.0	·	2.4	4.2	·	0.6	11.5	0.8	·	2.2	3.5	·	3.0	15.7	1.4	14.4	4.0	2.2	·		96.2	106	+ 6	21	18	13	7
		Frankenburg	515	·	·	·	2.5	3.1	·	3.2	·	5.6	·	2.5	·	·	3.9	2.9	·	·	6.2	1.2	·	1.1	2.4	·	2.3	6.3	5.6	6.4	3.2	2.5	·		61.5	65	- 31	17	17	4	1
		Vöcklabruck	433	·	·	·	2.5	0.6	·	1.8	7.4	3.9	1.5	1.0	0.7	0.1	2.4	1.9	·	·	5.8	1.1	·	0.1	2.2	·	4.1	6.7	7.9	15.7	3.8	1.7	2.8		75.7	79	- 20	22	18	15	
		Hochleckenhaus	1572	·	·	·	18.4	3.8	·	·	5.2	45.8	54.3		12.2	·	·	·	·	5.0	7.2	6.8	10.4	3.4.6	·	·	11.5	5.8	20.0	·	·	11.8	·		272.6			15	15	16	30
	T.	Lambach	400	·	·	·	·	1.4	·	·	0.1	0.2	0.4	0.9	·	0.1	0.2	1.5	·	·	7.4	1.3	·	1.2	6.1	·	2.1	7.3	6.9	11.3	0.9	·	·		41.3	56	- 34	17	9	10	
	Alm	Almsee	593	·	·	·	9.2	3.7	·	6.0	9.6	13.3	9.3	8.0	5.5	0.3	19.0	15.5	·	3.5	6.0	1.6	1.0	1.5	3.0	·	7.0	5.0	8.0	26.2	1.5	3.5	·		162.2			21	22	17	16
		Grünau	527	·	·	·	6.8	0.3	·	·	2.6	·	2.4	5.8	11.2	9.6	·	14.6	·	·	2.6	5.8	1.6	·	9.6	·	·	3.7	8.4	6.9	8.5	3.8	·		99.2	74	- 35	18	17	13	
		Scharnstein	475	·	·	·	2.4	·	·	4.2	5.4	3.7	4.2	0.5	·	·	6.2	14.6	·	4.3	·	·	·	6.5	·	·	·	8.5	10.0	·	·	1.2	·		71.7	71	- 29	13	12	10	
		Vorchdorf	414	·	·	·	4.5	·	·	·	·	4.2	·	2.5	1.6	·	2.6	2.5	·	1.0	10.0	2.4	1.0	2.5	·	·	15.0	8.0	12.2	0.9	2.8	·	·		73.7	61	- 47	17	16	8	1
	T.	Wels	317	·	·	·	0.8	2.2	·	0.9	9.1	1.7	1.8	0.7	·	·	0.3	0.9	·	0.7	1.2	4.7	·	0.7	3.4	0.6	2.5	5.8	5.9	8.7	1.7	0.6	·		49.9	72	- 19	21	12	10	1
	Krems	Kirchdorf	431	·	·	·	3.9	3.0	·	0.8	2.2	4.3	5.8	5.3	4.5	·	5.0	8.0	1.2	1.7	7.5	3.4	·	3.1	6.8	·	3.4	2.6	7.2	10.0	0.9	1.9	·		92.5	92	- 8	22	20	8	5
		Kremsmünster	374	·	·	·	2.2	0.5	·	0.6	2.0	1.0	0.3	0.6	1.0	·	1.8	3.0	·	0.7	5.8	1.2	·	1.7	2.4	0.5	3.8	6.6	6.0	11.0	·	5.0	·		57.7	67	- 28	21	15	7	
		Neuhofen	302	·	·	·	0.3	1.2	·	0.2	7.3	4.0	0.6	·	0.3	·	·	·	·	·	0.4	·	·	2.5	2.7	0.4	·	15.4	8.7	1.4	0.2	·	·		42.6	53	- 38	15	6	8	
	T.	Ebelsberg	266	·	·	·	8.5	2.4	·	1.1	·	7.3	1.9	·	·	0.5	·	·	·	0.3	3.1	·	·	0.3	·	·	2.2	7.4	3.9	2.1	3.1	2.2	·		32.3	47	- 37	15	11	2	
Donau	Donau	Schenkenfelden	735	·	·	·	2.5	·	·	·	·	3.7	0.8	1.1	·	·	0.8	·	·	·	2.4	·	·	0.1	·	·	2.4	6.7		1.7	5.6	·	·		27.8	40	- 41	11	8	8	8
		Neumarkt b. Freistadt	629	·	·	·	1.7	0.1	·	0.1	0.6	0.7	3.0	0.9	0.1	·	1.4	·	·	0.2	0.7	0.2	·	0.1	0.9	·	1.5	4.6	1.7	2.3	12.2	·	·		33.0	59	- 23	14	8	13	·
		Hargelsberg	323	·	·	·	·	·	·	·	2.8	2.6	1.8	·	0.4	·	2.4	·	·	·	3.6	1.1	·	1.2	2.4	0.8	1.2	1.8	6.7	2.9	1.2	2.1	·		34.4			16	14	8	
		Mauthausen	244	·	·	·	0.1	0.3	·	0.2	0.3	2.7	·	·	·	·	1.0	·	·	·	2.8	·	·	·	·	·	2.6	5.2	2.5	2.1	4.5	·	·		24.3	39	- 38	12	6	3	
Enns	Salza bis Quelle	Flachau	925	·	·	·	2.1	·	·	·	9.4	7.6	4.3	0.4	5.2	11.8	·	·	·	·	·	·	·	1.5	·	·	0.2	3.8	5.4	6.9	4.2	·	·		62.8	82	- 14	14	2	11	10
		Radstadt	856	·	·	·	1.7	·	·	·	5.8	12.2	6.4	1.8	2.8	0.2	3.2	8.6	0.1	0.1	·	0.5	·	1.4	1.4	·	1.8	5.2	1.8	5.3	2.6	0.2	·		63.1	84	- 12	20	15	12	
		Roßbrand	1769	·	·	·	4.3	·	·	·	0.2	7.4	1.3	0.3	2.4	·	·	0.2	·	0.2	0.3	0.2	·	·	·	·	·	1.2	1.8	1.3	0.2	1.3	0.2			22.8 *			16	8	16	30
		Obertauern	1658	0.4	·	·	13.1	0.5	0.5	1.6	12.6	18.6	14.4	6.4	6.4	1.2	4.6	9.5	·	2.8	4.5	7.6	1.1	2.4	4.8	·	1.6	6.0	10.5	16.0	2.6	2.5	0.2		152.4	118	26	22	22	24	30
		Untertauern	1004	·	·	·	9.6	·	·	0.9	10.1	14.3	7.6	2.5	2.1	·	2.5	8.3	·	·	3.8	1.8	·	1.1	2.9	·	1.7	6.5	9.2	10.2	2.3	·	·		98.0	88	- 14	18	17	15	30
		Filzmoos	1060	·	·	·	7.9	0.3	0.2	4.8	15.3	18.5	12.0	6.0	6.8	·	14.9		·	·	·	·	5.9	5.2	·	9.9	4.0	1.3	4.7	7.3	·	·	·		125.0	128	+27	17	15	15	30
		Schladming	732	·	·	·	0.4	·	·	0.2	5.3	7.7	1.4	0.3	1.2	·	0.4	2.8	·	·	0.8	·	·	0.8	·	·	3.2	5.5	5.5	4.2	·	4.6	·		44.3	67	- 22	16	10	12	9

* Altaussee - Salzburg 945

713

1938 **Tägliche Niederschlagshöhen in Millimetern, gemessen um 7 Uhr morgens** April

Flußgebiet		Ort	Seehöhe m	1	2	3	4	5	6	7	8	9	10	11	12	13	14	15	16	17	18	19	20	21	22	23	24	25	26	27	28	29	30	31	Monatssumme mm	% d. Norm.	Abweichung v. d. Norm.	Zahl der Tage mit Niederschl. ≥0.1	≥1.0	✳ ≥0.1	🌨
Enns	Salza bis Quelle	Ramsau	1105	·	·	·	0.7	0.3	·	2.0	6.5	12.4	5.6	5.0	5.0	·	1.4	9.1	·	·	0.3	·	·	3.8	2.5	·	4.8	6.8	9.0	11.3	0.7	4.5	·	92.9	103	+ 3	19	15	16	17
		St. Nikolai	1126	·	·	·	·	·	·	·	·	·	7.3	7.3	2.0	·	·	6.6	·	·	·	1.0	·	·	·	·	·	3.0	7.3	32.3	·	·	·	72.8	81	- 17	8	8	8	10
		Gröbming	776	·	·	·	0.5	·	·	·	4.2	8.5	5.5	1.9	·	·	1.9	·	·	2.5	0.5	·	·	0.2	·	·	2.8	2.9	3.0	6.0	1.1	·	1.7	43.7	61	- 27	14	12	7	4
		Hollhaus	1640	·	·	·	7.1	4.9	1.7	5.2	17.4	22.8	22.3	7.1	9.0	0.5	12.9	11.7	·	1.8	2.0	2.3	·	6.7	3.4	·	7.5	17.5	8.2	14.0	1.2	5.1	0.1	192.4			24	22	24	30
		Brünnerhütte	1747	·	·	·	10.5	2.4	1.3	2.9	5.0	20.7	11.8	2.0	·	·	6.1	4.2	·	·	·	3.1	0.0	2.0	6.0	·	·	3.0	5.2	7.1	2.6	2.4	·		98.3			18	18	18	30
		Donnersbach	~~690~~	0.9	·	·	1.3	·	·	1.0	5.5	17.1	1.9	1.9	2.8	·	1.5	1.7	·	·	2.4	·	·	1.3	·	·	1.6	1.6	7.6	10.3	5.4	0.2	1.3		67.3			19	17	11	10
		Pürgg	786	3.0	·	·	16.6	1.0	·	·	17.1	24.7	13.5	2.1	3.2	·	6.8	·	·	0.5	·	·	9.4	2.0	·	·	3.6	4.7	3.8	15.3	6.2	·	·		155.5			18	17	10	7
		Oppenberg	1159	·	·	·	6.1	4.0	·	·	3.2	21.4	14.2	6.1	4.6	2.4	3.5	2.4	·	6.4	7.4	9.1	3.2	4.8	1.6	·	8.0	8.4	14.4	12.8	2.4	2.2	·		148.6			22	22	22	30
		Liezen	659				(3.9)				(4.2)		6.3	4.6	·	·	(3.0)	·	·	·	·	·	·	6.2			5.6	3.2	3.4	8.9	3.5	·	·		64.7	76	- 21	13	13	(1)	
		Hohentauern	1265	·	·	·	3.8	0.5	1.5	3.5	7.6	5.0	3.9	6.3	2.0	·	2.5	12.0	1.0	·	4.0	2.3	·	5.2	1.4	·	2.7	·	3.5	27.0	2.0	·	8.4		104.5	93	- 7	21	20	19	30
		Trieben	708	·	·	·	5.4	0.2	·	·	3.0	11.7	5.8	1.4	2.1	0.4	0.6	7.6	·	0.1	2.0	0.1	·	4.5	0.3	·	2.2	1.6	1.3	25.4	2.2	0.6	0.3		73.8	109	+ 7	22	14	16	12
		Rottenmann	674																																				
		Admont	641		·	·	1.4	0.5	0.0	1.6	10.2	8.2	4.8	3.6	4.5	0.5	3.5	12.3	·	0.4	0.7	0.0	0.0	3.6	3.6	·	2.4	2.4	·	16.5	1.6	0.0	6.3		88.6	105	+ 5	20	16	14	10
		Gstatterboden	564	·	·	·	2.1	0.2	0.1	3.1	11.3	7.9	6.7	3.2	3.1	0.1	9.9	15.5	·	0.5	1.5	0.2	0.9	1.8	3.1	·	3.0	2.3	1.1	19.1	3.3	·	3.1		103.1			24	18	14	7
		Hieflau	517	·	·	·	8.1	1.2	·	4.9	24.1	18.3	16.8	7.8	3.2	0.6	17.3	27.9	·	3.8	4.3	1.6	0.5	1.8	2.7	·	5.1	2.2	3.7	22.2	5.4	2.6	0.6		187.7	147	+ 60	24	21	15	8
		Eisenerz	745	·	·	·	10.8	3.2	0.2	3.3	5.5	10.4	6.0	3.4	5.0	0.8	8.8	15.7	·	1.3	1.8	0.1	0.1	2.2	1.3	·	5.3	1.3	1.3	36.8	6.6	2.8	2.4		136.4	140	+ 39	25	21	16	10
		Radmer	702	·	·	·	2.4	·	·	·	14.4	1.8	3.4	10.2	5.4	4.6	24.5	21.1	·	2.4	2.8	2.6	0.8	2.4	0.9	·	11.4	1.8	8.6	21.0	·	·	·		148.5	147	+ 98	19	17	15	11
	Salza	Mariazell	862	0.3	·	·	4.1	1.9	0.2	0.1	2.8	1.4	8.4	4.2	2.2	1.4	4.6	2.1	·	1.3	2.6	1.6	1.6	6.4	0.4	1.6	4.6	3.0	1.3	1.6	1.2	4.1	1.1		66.1	92	- 6	27	23	22	18
		Gollrad	961	·	·	·		10.0		·	16.2	22.6	32.4	18.6	(9.0)	·	(4.5.0)		·	2.4	·	·	1.2	1.6	1.4	·	1.4			(25.0)			·		153.8	103	+ 13	(20)	(20)	8	12
		Weichselboden	677	·	·	·	3.0	1.5	·	2.6	15.3	9.2	18.7	2.8	5.1	0.3	16.0	7.4	·	1.5	6.5	·	·	1.6	0.5	0.3	2.8	1.6	2.4	11.1	0.6	1.7	·		118.6	111	+ 12	22	19	14	15
	Steyr bis Salza	Groß-Reifling	428	0.5	·	·	3.3	2.5	·	3.3	14.9	8.2	12.7	5.2	4.0	1.0	17.0	13.3	·	3.1	6.0	1.0	·	3.0	2.9	·	5.1	·	1.4	24.5	4.0	2.1	1.0		140.0			23	12	13	
		Unterlaussa	535	·	·	·	·	4.0	·	2.3	10.2	·	13.6	7.3	5.6	·	17.2	18.3	·	2.9	4.5	1.4	·	·	9.9	·	7.8	2.4	3.8	13.1	·	1.9	·		138.9			17	17	10	9
		Klein-Reifling	390	·	·	·	8.2	4.3	·	2.5	4.8	8.4	5.9	2.3	3.6	1.1	4.1	8.9	·	2.3	3.0	0.9	·	2.3	3.4	2.4	·	4.3	2.4	7.1	0.3	0.8	1.4		78.7 [2]			23	20	7	
		Neustift	607	·	·	·	·	3.2	·	6.5	8.3	12.0	10.0	7.8	5.8	·	·	·	1.5	4.8	2.3	8.3	1.6	5.0	2.8	6.0	3.2	7.6	10.0	3.5	1.3	2.5	4.3		112.4			22	22	6	5
		Reichraming	349	·	·	·	4.3	2.3	·	0.8	2.6	6.4	5.1	4.0	5.5	0.4	16.0	8.9	·	0.3	5.8	2.1	·	3.2	7.7	·	9.2	3.7	10.1	7.0	0.3	5.6	0.5		112.3	92	- 10	23	18	10	
		Laussa	440	·	·	·	3.6	1.4	·	·	3.4	5.1	4.5	6.5	5.3	0.9	11.4	8.7	·	0.3	7.1	1.2	·	4.9	8.4	0.3	7.4	5.1	4.8	6.9	0.5	6.1	·		104.3			22	18	9	3
	Steyr	Hinterstoder	590	·	·	·	0.4	4.0	·	1.6	10.8	5.2	5.5	4.0	2.4	·	3.4	10.6	·	1.8	3.6	0.4	·	2.0	0.3	·	5.0	3.0	5.0	11.6	·	5.1	·		85.7	91	- 8	20	17	17	9
		Pyhrnpaß	945	·	·	·	8.1	5.7	·	4.5	13.4	20.2		27.6	10.0	·	6.3	8.4	·	·	·	6.0	·	5.0	3.5	·	·	8.5	5.0	18.2	·	0.7	·		150.9	112	+ 16	16	15	12	3.0
		Linzerhaus	1385	·	·	·	5.0	·	1.4	4.4	12.1	9.4	5.8	4.2	4.9	0.6	1.9	6.1	·	3.4	1.1	1.2	1.2	1.9	2.2	0.6	7.4	4.5	3.5	11.3	0.1	3.2	·		97.4			24	21	24	30
		Puglalm	900	·	·	·	1.3	2.2	0.2	3.1	8.0	3.4	4.8	5.3	5.2	2.2	13.3	11.8	·	3.1	3.9	1.3	0.4	2.8	2.9	·	6.4	2.2	6.0	14.9	·	3.7	·		114.4			23	21	21	15
		Windischgarsten	601	·	·	·	0.6	0.3	·	1.3	2.7	3.6	2.4	14.7	0.6	·	2.4	3.6	·	0.4	1.8	·	·	0.7	0.9	·	1.7	4.6	0.9	10.6	·	0.7	0.5		55.0			20	11	11	7
		St. Pankraz	400	·	·	·	2.8	1.2	0.6	2.6	9.9	9.2	5.9	5.4	5.0	·	5.9	8.4	·	1.7	3.2	1.6	·	4.8	7.0	·	7.4	2.5	7.1	6.4	·	5.1	·		104.6	94	- 6	21	20	14	12
		Klaus	470	3.2	·	2.3	6.2	3.0	·	·	·	1.3	14.2	5.2	5.8	2.0	7.5	10.0	·	1.8	12.0	2.5	1.0	4.0	·	2.0	7.0	9.9	·	·	10.9	2.9	7.0		123.7	141	+ 36	22	22	16	
		Jäger a. Sattel	—[xx]	·	·	·	1.5	1.8	·	0.7	1.2	2.0	3.2	2.2	3.5	·	5.5	5.8	·	1.0	6.4	2.0	·	3.5	3.2	·	5.2	2.5	6.0	10.5	·	4.5	·		72.2			20	19	14	
	E.	Steyr	307	·	·	·	1.8	0.7	·	0.3	5.2	4.5	2.3	2.2	1.8	·	4.4	3.8	·	0.3	5.0	1.0	·	1.9	4.3	·	3.7	6.0	4.0	5.4	0.9	3.6	·		63.1	74	- 22	21	17	9	1
March bis Enns	Ybbs bis Ybbs	Windhag	721	·	·	·	·	·	·		2.1	1.3	1.4	0.9	·	·	4.0	·	·	2.0	4.0	·	·	2.2	4.4	·	4.0	15.9		5.0	12.1	·	·		59.0			13	12	11	
		Freistadt	556	·	·	·	0.0	0.0	·	0.3	0.5	0.2	0.0	0.2	0.4	·	0.3	·	·	0.2	0.2	0.3	·	0.1	1.3	0.2	2.0	0.8	3.8	0.5	13.5	0.2	·		25.0	96	- 29	18	4	11	
		Karlstift	896	·	·	·	2.1	·	·	3.2	·	3.5	3.2	0.5	·	·	7.5	·	·	·	1.5	0.4	·	0.6	·	·	2.1	11.0	4.5	·	·	·	2.4		42.5	65	- 22	13	10	10	6
		Schöneben	900	·	·	·	0.8	0.4	·	·	·	2.6	4.2	4.0	5.4	1.8	0.0	0.4	·	·	2.4	·	·	5.4	5.2	6.8	7.8	8.2	5.7	6.2	4.4	·	·		68.4			17	14	13	13
		Weitersfelden	726	·	·	·	3.1	·	·	0.8	·	7.3	1.6	0.4	0.2	·	5.1	·	·	·	1.1	0.7	1.2	1.5	3.7	·	1.5	7.9	3.7	1.2	11.1	0.8	·		53.4			18	13	14	10
		Gutau	584	·	·	·	1.6	·	·	0.2	0.8	1.2	0.4	0.2	·	·	3.4	·	·	0.8	0.6	0.2	·	·	2.1	0.4	3.2	7.4		2.8	10.2	0.7	·		36.2	56	- 29	17	8	8	
		Tragwein	489	0.1	·	·	0.2	0.1	·	·	0.6	0.9	0.4	·	·	·	0.6	0.1	·	0.7	1.7	2.2	0.8	·	1.7	·	0.2	5.8	2.1	6.1	7.2	1.3	·		32.8	54	- 28	19	8	8	1
	Ybbs bis Alst	Haag	~~306~~	·	·	·	·	1.1	·	0.3	0.6	0.9	0.4	0.4	0.6	·	1.5	·	·	·	4.3	0.8	3.1	0.4	2.2	0.8	·	3.8	3.9	2.5	1.9	2.6	·		32.6	78	- 9	19	10	12	·
		Königswiesen	600	·	0.5	·	0.7	2.0	2.1	1.0	2.5	1.6	1.4	1.2	·	·	3.3	0.8	1.8	1.5	0.6	0.4	1.4	0.3	2.4	·	1.1	8.5	5.6	1.0	3.6	0.8	·		52.1	72	- 20	24	18	8	2
		St. Thomas a. Blasenst.	722	·	·	·	2.2	·	·	0.6	0.7	0.2	0.3	0.1	·	·	2.3	·	·	1.2	2.2	0.8	·	·	0.6	·	2.8	5.7	1.1	2.9	12.3	2.2	·		38.2			17	10	11	
		Oed	390	·	·	·	·	2.0	·	·	·	·	·	0.9	6.5	·	2.5	·	·	·	5.6	2.7	·	·	1.3	1.9	3.9	5.0	4.0	3.3	6.3	1.5	·		47.4	63	- 28	14	13	3	
		Grein	235	0.5	·	·	0.3	0.4	·	0.3	3.5	1.7	1.3	·	0.5	·	2.4	0.3	·	0.5	2.9	2.8	·	·	2.9	·	3.9	6.1	5.5	5.3	10.5	2.0	·		54.8	72	- 21	20	13	6	·
		Rorregg	535	·	·	·	4.8	·	·	1.3	7.1	2.0	0.9	0.6	0.3	·	7.6	·	·	0.6	1.8	0.3	·	1.2	2.5	·	0.5	12.6	0.5	3.5	11.4	3.3	·		60.1	87	- 9	13	12	10	

× 360 ×× 690 + 350

1938 **Tägliche Niederschlagshöhen in Millimetern, gemessen um 7 Uhr morgens** April

Flußgebiet	Ort	Seehöhe m	1	2	3	4	5	6	7	8	9	10	11	12	13	14	15	16	17	18	19	20	21	22	23	24	25	26	27	28	29	30	31	Monatssumme mm	Monatssumme % d. Norm.	Abweichung v. d. Norm.	Zahl der Tage mit Niederschl. ≥0.1	Zahl der Tage mit Niederschl. ≥1.0	Zahl der Tage mit ≥0.1	Zahl der Tage mit ☒
March bis Enns	Neuhaus a. Zellerrain	~~230~~	·	·	·	5.1	6.2	·	9.1	13.4	14.1	21.9	8.6	9.4	·	21.1	21.0	·	·	13.5	0.9	·	8.0	7.3	·	5.4	3.5	2.4	7.0	2.3	2.4	0.6		185.4			21	19	19	19
Ybbs	Lackenhof	807	·	·	·	4.7	7.0	0.4	3.8	10.4	12.0	16.5	3.8	10.7	0.3	28.1	4.0	·	1.9	6.3	0.7	0.5	7.2	16.2	·	8.2	5.6	2.4	4.9	2.4	2.4	1.5		161.9	109	+13	25	21	21	21
Ybbs	Seehof b. Lunz	~~716~~	·	·	·	3.0	3.3	0.0	2.4	7.5	7.6	15.2	1.5	9.4	0.3	23.4	4.5	·	2.0	7.2	1.2	0.1	6.9	13.5	0.0	5.5	3.7	2.3	6.4	7.0	4.7	0.0		135.6			23	21	19	14
Ybbs	Göstling	532	·	·	·	2.6	3.5	·	2.9	8.3	5.1	10.4	3.5	7.2	0.5	24.0	7.4	·	1.6	3.2	·	0.3	2.0	11.9	0.2	6.2	1.5	0.7	6.9	3.2	6.2	0.2		120.1			24	19	15	8
Ybbs	Groß-Hollenstein	487	·	·	·	0.4	3.0	·	3.0	5.0	7.0	10.5	4.7	7.5	0.4	24.0	9.9	·	1.5	7.0	0.9	0.2	3.0	5.0	·	8.0	1.5	2.8	7.2	2.0	6.0	0.2		120.7	121	+21	24	19	12	5
Ybbs	Opponitz	422	·	·	·	1.1	2.5	·	1.2	6.9	8.6	13.0	2.7	6.1	·	16.5	3.8	·	·	4.7	·	0.4	1.5	8.5	·	6.5	3.5	1.7	4.9	2.4	2.3	·		85.8			20	19	7	3
Ybbs	Waidhofen a. d. Ybbs	358	·	·	·	1.4	3.7	·	0.1	5.7	7.6	8.1	1.1	4.2	·	5.9	4.1	·	·	5.4	2.9	·	2.9	5.6	·	6.6	4.3	2.7	4.9	2.2	1.8	·		81.2	87	-12	20	19	11	1
Ybbs	St. Leonhard a. Walde	721	·	·	·	0.3	0.5	·	1.0	2.1	3.2	2.0	0.7	3.8	·	7.5	1.3	·	·	5.4	0.7	·	3.3	3.4	·	6.0	4.3	2.4	4.4	2.8	1.5	0.2		56.8			21	16	15	9
Ybbs	Seitenstetten	~~305~~	·	·	·	·	·	·	·	4.3	6.4	4.2	·	2.2	·	5.0	5.0	·	·	7.5	5.7	·	4.5	2.4	2.5	3.4	3.3	2.3	3.4	3.8	1.3	1.3		74.5			18	18	8	
Ybbs	Amstetten	275	·	·	·	0.9	0.9	·	·	0.9	3.5	1.5	0.5	1.3	·	3.7	0.4	·	·	7.1	3.1	·	1.5	7.0	·	2.6	5.8	5.1	3.3	3.5	2.2	·		53.8	82	-12	19	14	4	
Erlauf	Mitterbach	787	0.4	·	·	5.5	3.4	0.2	1.3	13.4	10.7	13.0	6.7	6.0	·	19.3	6.2	·	3.9	6.9	1.0	0.1	4.9	10.3	·	1.6	3.3	3.1	3.7	4.4	3.6	0.2		136.1			25	20	21	13
Erlauf	Annaberg	969	·	·	·	14.3	5.4	4.3	3.1	10.2	6.3	24.8	5.4	7.2	0.2	23.8	21.3	·	3.1	2.3	6.3	2.1	10.9	7.3	·	7.2	2.8	4.0	3.6	1.6	11.0	1.6		189.4			25	24	17	30
Erlauf	Kienbg.-Gaming	391	·	·	·	2.3	3.8	·	0.7	3.6	11.0	5.2	2.9	6.6	·	15.3	1.2	·	0.1	7.1	1.5	0.1	7.4	12.2	·	5.5	6.4	2.7	4.3	1.2	5.4	0.4		106.9	74	-38	23	19	13	9
Erlauf	Scheibbs	330	·	0.9	·	2.6	2.5	·	1.5	3.0	6.4	4.8	2.4	4.0	·	8.9	2.1	·	·	6.0	1.7	4.0	10.5	·	·	3.0	8.8	3.5	4.8	1.8	4.0	·		69.2	92	- 8	21	20	12	3
Erlauf	Wieselburg	250	0.1	0.4	·	2.0	0.6	·	0.2	5.3	1.2	0.6	0.1	1.6	·	3.6	0.3	·	·	3.8	1.3	·	1.3	0.4	·	1.6	3.2	4.6	5.2	4.2	1.2	0.1		43.4	63	-26	23	14	9	
Krems bis Erlauf	Gutenbrunn	324	·	·	·	3.7	1.2	0.1	0.9	4.9	1.1	1.9	1.3	0.6	·	5.6	0.2	·	1.2	2.8	4.0	·	1.1	1.5	·	0.7	7.0	2.8	4.4	12.2	1.6	·		62.8	84	-21	22	17	18	
Krems bis Erlauf	St. Leonhard am Forst	250	·	·	·	2.4	·	·	·	5.5	1.5	1.7	0.2	1.2	·	1.5	·	·	·	2.5	0.7	0.3	·	3.8	·	1.6	2.9	3.8	5.4	4.7	1.1	·		40.2	63	-24	17	14	2	
Krems bis Erlauf	Melk	245	·	·	·	6.6	·	·	·	3.7	0.5	1.3	·	·	·	1.0	·	·	0.5	·	0.3	·	·	0.8	·	·	3.8	2.4	5.4	7.8	1.2	·		41.3	76	-13	13	9	4	
Krems bis Erlauf	Frankenfels	458	·	1.5	·	4.3	0.8	·	2.1	6.7	·	7.0	1.7	3.7	·	14.2	3.2	·	0.1	7.2	2.8	0.6	5.0	7.9	·	3.5	7.1	3.3	4.4	3.9	2.4	0.6		94.8	75	-32	23	19	10	3
Krems bis Erlauf	Hofstetten	330	·	0.3	·	6.5	·	·	·	2.3	7.1	3.1	1.5	1.7	·	2.7	·	·	·	3.2	0.9	0.4	1.6	9.1	0.1	0.4	4.3	6.5	7.3	4.3	0.7	·		58.0			20	14	6	3
Krems bis Erlauf	Maria-Laach a. Jauerl.	585	·	·	·	·	·	·	·	2.2	1.8	2.6	·	·	·	·	·	·	·	·	·	·	0.4	1.6	·	8.4		20.6	16.4	·	·		54.0	46	-64	10	9	4	
Krems bis Erlauf	Spitz	230	·	·	·	0.6	0.5	·	·	2.0	2.2	·	·	0.5	·	1.8	·	·	·	·	2.0	·	·	3.6	·	·	4.5	1.9	2.4	8.3	·	·		30.3	60	-20	12	9	7	1
Krems bis Erlauf	Egelsee	~~470~~	·	·	·	·	·	·	·	0.0	0.0	·	·	·	·	3.7	·	·	·	·	0.0	·	0.0	1.4	·	·	2.9	3.0	2.3	5.3	·	0.6		16.2	40	-25	7	5	1	1
Krems	Ottenschlag	842	·	·	·	2.4	2.5	·	·	3.3	2.0	2.9	2.0	0.8	·	4.7	·	·	0.4	4.0	1.5	·	4.5	5.9	·	1.2	8.0	3.6	4.7	7.2	0.6	·		61.3	68	-24	19	16	14	10
Krems	Lichtenau	650	·	·	·	0.3	0.4	·	·	·	0.5	0.1	0.2	·	·	1.0	·	·	0.7	·	0.3	·	0.8	5.6	·	·	2.7	·	0.2	6.0	0.1	6.4		25.3			15	7	10	2
Krems	Heinrichschlag	690	·	·	·	2.0	0.5	·	·	4.8	·	0.6	3.5	·	·	2.1	·	·	·	1.4	0.5	·	2.3	7.1	·	2.2	3.7	1.1	3.9	7.6	·	·		41.3			15	11	9	
Krems	Gföhl	570	·	·	·	·	·	·	·	·	·	0.9	·	·	·	1.8	·	·	·	·	·	·		7.0		·	1.0	1.3	2.1	3.6	0.9	2.2		26.8	45	-32	9	7	4	
Traisen	Gscheid	947	·	·	·	1.3	2.8	·	1.0	5.1	3.4	13.8	5.4	5.6	·	17.5	6.3	·	2.3	7.8	1.0	1.0	7.4	4.8	·	·	1.2	1.8	4.6	6.7	2.3	1.0		113.6			22	22	21	25
Traisen	St. Ägyd a. N.	582	·	0.9	·	4.0	0.6	·	2.1	14.6	4.8	15.8	4.4	4.4	·	23.7	6.3	·	1.3	3.9	3.8	0.6	4.1	11.9	·	3.9	6.3	8.1	5.6	3.1	0.4		142.7	106	+ 8	23	19	15	10
Traisen	Türnitz	461	·	1.6	·	6.3	1.1	·	2.8	11.5	4.6	9.2	16.2	4.5	·	19.6	3.2	·	1.0	2.3	3.8	·	6.3	9.0	0.4	3.5	4.4	7.4	2.6	6.2	5.1	1.1		135.3	132	+33	24	23	14	6
Traisen	Lilienfeld	376	0.1	1.2	·	7.2	0.7	·	·	5.9	2.7	9.5	0.4	2.7	·	12.3	0.5	·	·	2.3	3.1	·	3.9	10.3	·	5.8	4.3	8.0	8.7	11.6	4.6	0.7		98.1			22	16	10	4
Traisen	Kleinzell	470	·	1.2	·	8.7	1.8	·	0.4	4.0	3.5	8.2	4.5	2.4	2.0	14.3	4.6	·	0.3	4.5	0.5	·	4.2	11.0	·	0.9	6.2	3.7	7.6	6.3	2.1	4.7		107.6			25	21	10	8
Traisen	Hainfeld	404	·	0.7	·	5.1	0.1	·	·	4.6	·	1.0	·	2.8	·	11.8	0.3	·	·	4.5	0.6	·	4.9	14.1	·	0.7	6.3	3.1	6.6	4.2	3.7	3.1		95.2	87	-14	19	14	12	5
Traisen	St. Pölten	283	·	·	·	0.2	·	·	·	4.0	2.0	2.0	·	1.0	·	4.0	·	·	·	2.0	·	·	·	3.0	·	·	3.1	2.4	6.2	3.6	1.1	·		29.4	60	-27	13	12	3	
Traisen	Herzogenburg	240	·	·	·	0.5	·	·	·	1.7	0.6	·	·	0.5	·	0.6	0.5	·	·	1.2	·	·	0.2	3.4	·	·	3.7	4.9	1.8	2.4	·	·		22.0			13	7	1	
Kamp	Rappottenstein	670	·	·	·	2.0	0.8	·	·	3.3	0.5	3.2	2.3	0.4	·	3.4	·	·	0.2	2.6	0.5	·	0.7	2.0	0.3	0.8	8.3	1.0	2.0	8.5	0.2	·		43.0	77	-13	20	11	15	8
Kamp	Groß-Gerungs	~~695~~	·	·	·	1.2	0.8	·	·	3.2	·	1.8	2.5	·	·	5.3	·	·	3.8	1.2	·	·	1.6	2.1	·	4.3	5.2	3.8	1.3	2.4	·	·		40.5	51	-37	14	13	5	
Kamp	Zwettl (Stadt)	540	·	·	·	0.3	0.4	·	0.2	1.1	0.7	·	1.2	·	·	5.0	·	·	0.5	1.4	0.7	·	0.5	2.5	·	0.2	3.2	2.8	3.8	8.3	0.2	·		33.0	56	-26	18	·	13	2
Kamp	Rastenberg	580	·	·	·	·	·	·	·	1.5	·	·	·	·	·	5.8	·	·	·	1.2	·	·	1.1	5.4	·	·	3.7	2.5	2.9	8.3	·	·		32.1			5	9	5	
Kamp	Krumau	390	·	·	·	·	·	·	·	·	·	·	·	·	·	0.4	·	·	·	·	·	·	6.4		·	·	·	0.2	9.2	3.2	·	·		19.4	34	-38	6	4	1	
Kamp	Wappoltenreith	540	·	·	·	·	0.1	·	·	1.5	·	1.3	·	·	·	0.2	·	·	·	·	·	·	0.1	1.9	·	·	0.1	1.4	5.0	3.5	·	·		12.1	39	-29	10	6	5	
Kamp	Horn	309	·	·	·	·	·	·	·	2.0	·	·	·	·	·	0.1	·	·	·	·	·	·	·	0.2	·	·	1.2	2.3	2.8	2.3	·	2.3		13.2	37	-23	8	6	2	·
Kamp	Freischling	300	·	·	·	·	·	·	·	0.8	·	·	·	·	·	·	·	·	·	·	·	·	0.6	0.7	·	·	2.3	3.1	3.9	4.9	·	·		16.3			7	4	3	
Kamp	Langenlois	217	·	·	·	·	·	·	·	0.5	·	·	0.2	·	·	0.3	·	·	·	·	·	·	·	0.1	·	·	·	0.1	4.3	6.2	0.2	2.5		18.4			9	4	1	·
Kamp	Mühlbach	~~315~~ 316	·	·	·	·	·	·	·	1.6	0.7	·	·	·	·	0.2	·	·	0.2	·	·	·	0.2	0.2	0.0	·	1.4	6.3	4.6	3.9	·	3.1		22.4	38	-37	11	6	7	
Wien bis Kamp	Kasten	270	·	·	·	2.1	1.6	·	·	3.2	2.4	1.9	·	·	·	4.2	0.1	·	0.1	4.5	1.2	·	4.1	6.3	0.1	0.6	7.5	3.2	5.3	1.6	0.2	·		50.2	68	-24	19	14	7	2
Wien bis Kamp	Saladorf	196	·	·	·	·	·	·	·	1.8	0.5	·	·	·	·	1.0	·	·	·	0.7	·	·	·	3.2	·	0.4	1.1	2.8	4.5	2.3	0.2	·		18.5	32	-37	11	7	1	·
Wien bis Kamp	Tulln	178	·	·	·	·	·	·	·	0.6	·	·	·	·	·	0.1	·	·	·	0.3	·	·	·	0.3	·	·	3.2	2.7	4.6	2.7	1.6	·		20.1	40	-30	9	4	3	·

* 1002 ** 617 + 350 ++ 400 * 660 ** 346

1938

Tägliche Niederschlagshöhen in Millimetern, gemessen um 7 Uhr morgens

April

Flußgebiet		Ort	See-höhe m	1	2	3	4	5	6	7	8	9	10	11	12	13	14	15	16	17	18	19	20	21	22	23	24	25	26	27	28	29	30	31	Monatssumme mm	Monatssumme % d. Norm.	Abweichung v. d. Norm.	Zahl der Tage mit Niederschl. ≥0.1	Zahl der Tage mit Niederschl. ≥1.0	Zahl der Tage mit ✳ ≥0.1	Zahl der Tage mit ☒
March bis Enns	Wien bis Kamp	~~Eggenburg~~ x	~~325~~	·	·	·	·	·	·	·	1.4	·	·	·	·	·	·	·	·	·	·	·	·	0.0	·	·	·	·	4.2	2.7	4.4	4.8	2.9		20.1	48	-22	6	6	·	·
		Fahndorf	330	·	·	·	·	·	·	·	·	·	·	·	·	·	·	·	·	·	·	·	·	·	·	·	·	·	2.8	10.6	2.8	1.3	·		17.5	34	-33	4	4	·	·
		Absdorf-Hippersdorf	183	·	·	·	·	·	·	·	2.1	·	·	·	·	·	·	·	·	·	·	·	·	0.4	1.3	·	0.2	2.0	3.2	3.0	2.1	3.1	·		17.4			9	7	2	·
		Enzersdorf i. Tale	265	·	·	·	·	0.0	·	·	0.7	0.0	0.1	0.0	·	·	3.3	·	·	·	0.1	·	·	0.1	2.0	0.0	·	3.1	1.8	7.3	3.6	6.1	0.8		29.0	51	-28	12	7	5	
		Ober-Mallebern	195	·	·	·	·	·	·	·	0.5	·	·	·	·	·	1.5	·	·	·	·	·	·	0.1	1.2	·	·	1.2	1.1	5.8	2.6	3.6	·		17.6			9	7	·	
		Stockerau	175	·	·	·	·	·	·	·	1.0	·	·	·	·	·	3.0	·	·	·	·	·	·	·	1.0	·	·	2.0	3.0	4.9	2.4	1.5	·		18.8			8	8	·	
		Weidling	190	·	·	·	·	·	·	·	1.0	2.8	·	·	·	·	10.0	·	·	·	0.7	·	·	0.3	0.9	·	·	4.8	4.6	5.3	2.6	1.4	4.0		38.4	50	-39	12	4	3	·
		Wien XIX., Hh. Warte	203	1.2	·	·	0.3	0.1	·	·	0.4	2.0	0.3	0.0	0.0	·	8.2	·	·	·	0.3	·	·	0.2	2.8	·	·	1.0	4.5	5.0	4.2	3.3	3.7		37.5	53	-26	16	10	6	·
	Wien	Rekawinkel	363	·	·	·	1.1	·	·	·	4.0	1.6	·	·	·	·	5.4	·	·	·	·	·	·	6.2	2.2	·	·	·	5.4	6.1	4.6	2.0	2.1		40.7	50	-40	11	11	2	2
		Mariabrunn	224	0.1	·	·	1.4	0.1	·	0.0	1.0	1.2	0.9	0.1	0.1	·	8.8	0.0	·	0.4	0.6	·	0.0	1.2	2.1	·	·	1.1	2.7	5.4	2.3	1.3	2.1		32.9	41	-48	19	12	7	·
		Wien XV., Westbahnh.	203	0.2	·	·	0.4	0.3	·	·	0.6	1.1	0.2	·	0.1	·	12.4	0.1	·	·	0.1	·	·	0.2	2.5	·	·	0.1	6.7	3.1	2.2	4.1	2.0		36.3			18	8	5	·
	D.	Gr.-Enzersdorf (Lobau)	155	·	·	·	·	·	·	·	1.3	·	·	0.4	·	·	6.2	0.4	·	·	·	·	·	·	·	·	·	·	6.0	5.3	4.7	1.5	4.7	·	31.1			9	7	1	
	Schwechat	Hochstraß	570	·	·	·	4.0	3.0	·	·	1.9	0.9	2.3	0.5	0.5	·	3.0	·	·	·	3.3	0.1	·	4.0	5.0	·	·	3.7	3.5	5.0	4.8	3.3	1.0		49.8			18	14	12	5
		Baden (Stadtpk.)	229	0.2	·	·	1.1	0.6	·	·	3.7	6.3	3.9	·	0.9	·	6.4	·	·	·	0.6	·	·	2.6	5.2	·	·	4.5	8.6	7.2	5.3	3.6	4.2		61.9	91	- 6	17	13	4	
		Gaaden	300	0.2	·	·	·	1.1	·	·	4.5	3.7	(2.0)	·	·	·	5.0	·	·	·	·	·	·	1.8	3.6	·	·	0.0	3.6	5.3	(3.0)	0.3	2.0		38.1			13	11	4	2
		Achau	170	·	·	·	·	·	·	·	·	1.8	0.7	·	·	·	7.2	·	·	0.5	·	·	·	0.2	1.5	·	·	·	9.5	6.6	3.6	1.0	1.2		33.8	75	-11	11	8	5	
		Furth	508	1.1	·	·	6.2	0.3	·	·	6.2	0.4	16.9	1.4	0.7	·	15.2	1.7	·	·	4.5	0.6	0.0	4.2	11.2	·	0.6	7.1	5.1	9.3	5.8	5.4	2.8		106.7			21	16	15	9
		Berndorf	306	·	·	·	1.8	·	·	·	3.5	·	(6.0)	·	·	·	13.8	·	·	·	0.6	·	·	(2.0)	(6.0)	·	·	5.6	13.2	6.4	0.6	·	·		59.5	95	- 3	12	10	2	·
	Schwechat bis March	Breitenfurt	323	·	·	·	2.0	·	·	·	1.4	6.0	3.1	0.6	·	·	12.3	·	·	·	1.1	·	·	7.8	5.8	·	·	2.0	5.2	5.6	5.1	3.1	3.2		64.3	79	-17	15	14	7	3
		Gutenstein	482	1.2	·	·	3.5	0.4	·	0.2	3.7	1.8	14.6	1.9	2.0	·	15.1	3.1	·	1.3	3.4	1.6	·	2.4	7.3	·	0.1	1.4	4.5	8.1	7.4	4.3	1.1		90.4	98	- 2	23	20	12	5
		Dreistetten	520	·	·	·	·	·	·	·	5.8	·	5.2	·	·	·	3.5	·	·	·	·	·	·	0.5	1.9	·	·	·	6.2	4.6	5.4	·	0.8		33.9	58	-34	9	7	4	4
		Mitterndorf	183	·	·	·	·	·	·	·	0.2	0.8	0.3	·	0.5	·	4.1	0.5	·	·	·	·	·	1.1	1.5	·	·	·	11.5	4.0	4.4	2.1	·		33.0			12	7	5	
		Fischamend	154	·	·	·	·	·	·	·	0.9	·	1.1	·	0.6	·	8.1	·	·	·	·	·	·	·	·	·	·	·	14.2	4.5	8.3	3.8	1.5		43.0			9	7	1	·
		Orth a. d. Donau	145	·	·	·	·	·	·	·	0.6	·	·	·	·	·	4.2	·	·	·	·	·	·	·	·	·	·	·	9.5	5.0	6.2	1.5	·		27.0	56	-21	6	5	1	
		Hainburg	198	·	·	·	·	·	·	·	1.6	·	·	·	·	·	4.5	·	·	·	·	·	·	·	·	·	·	·	9.5	0.7	10.6	3.2	2.4		32.5			7	6	·	·
		Wolkersdorf	176	·	·	·	·	·	·	·	0.8	·	·	·	·	·	8.6	·	·	·	·	·	·	·	·	·	·	3.3	7.2	10.3	6.2	6.1	3.4		45.4			8	7	·	·
		Königsbrunn	210	·	·	·	·	·	·	·	0.0	·	·	·	·	·	(5.0)	·	·	·	·	·	·	0.0	0.0	·	·	(2.0)	(1.0)	0.8	1.0	2.3	1.8		12.9			7	6	1	
March	Thaya	Vitis	520	·	·	·	·	·	·	1.1	3.4	0.5	0.4	·	·	·	·	·	·	2.0	1.2	·	·	·	·	1.5	·	6.0	5.4	1.4	5.1	·	·		28.0	46	-33	11	9	5	1
		Allentsteig	530	·	·	·	·	0.0	·	0.0	1.5	0.0	0.0	·	0.0	0.0	1.4	·	·	·	·	0.3	·	·	1.1	4.1	·	·	4.6	1.2	7.4	·	·	·		21.6	42	-30	9	8	5	
		Waldhofen a. d. Thaya	510	·	·	·	·	·	·	·	3.2	·	·	2.1	·	·	1.2	·	·	0.6	·	0.6	·	·	·	·	·	0.7	·	5.6	3.1	·	·		17.1			7	5	3	·
		Dobersberg	465	·	·	·	·	0.3	·	0.8	1.3	0.6	1.6	0.3	·	·	0.4	·	·	1.2	·	·	·	·	1.1	0.3	·	1.4	0.7	5.1	2.5	0.8	·		18.4	38	-31	15	7	7	
		Weikertschlag	430	·	·	·	2.5	3.6	·	·	·	·	·	·	·	·	·	·	·	·	·	·	·	·	·	4.8	·	3.6	5.4	·	·	·	·		19.9			5	5	1	
		Groß-Siegharts	530	·	·	·	·	0.0	·	0.9	3.2	0.2	0.2	·	·	·	0.1	·	·	0.4	·	0.1	0.1	0.2	2.0	0.2	0.4	2.4	0.3	6.1	3.2	0.1	0.3		20.4	37	-35	18	5	11	5
		Hardegg	290	·	·	·	·	0.0	·	·	1.5	1.2	2.7	1.1	·	·	·	·	·	·	·	·	·	·	·	1.8	·	3.2	3.5	3.8	1.8	2.3	3.2		28.1			11	11	5	
		Sallapulka	465	·	·	·	·	·	·	·	·	·	·	·	·	·	·	·	·	·	·	1.2	·	·	·	·	·	·	·	·	·	·	4.5		5.7	13	-39	2	2	1	
		Zellerndorf	232	·	·	·	·	·	·	·	·	·	·	·	·	·	·	·	·	·	·	·	·	·	·	0.2	·	0.5	0.2	5.1	7.0	2.6	2.0		17.6			7	4	4	
		Retz	264	·	·	·	·	0.2	·	·	0.6	1.3	0.3	0.8	·	·	0.6	·	·	0.8	·	·	·	·	·	·	·	2.4	6.5	6.4	2.4	2.4	4.7		29.4	67	-15	13	7	6	·
		Mailberg	217	·	·	·	·	·	·	·	·	·	·	·	·	·	3.5	·	·	·	·	·	·	·	·	·	·	·	5.0	11.0	8.0	·	·		27.5	65	-14	4	4	·	·
		Alt-Ruppersdorf	285	·	·	·	·	·	·	·	·	·	·	0.7	·	·	·	·	·	·	·	·	·	·	0.7	·	·	·	7.8	8.6	·	3.2	·		21.0	43	-28	5	3	2	
	Mündung bis Thaya	Hohenau (Hauptsch.)	155	·	·	·	·	·	·	·	1.2	1.0	·	·	·	·	2.3	·	·	·	·	·	·	·	·	·	·	3.4	11.6	2.4	·	7.4	1.3		30.6			8	8	1	
		Eichenbrunn xx	~~283~~	·	·	·	·	·	·	·	0.0	·	0.0	·	·	·	2.8	·	·	·	·	·	·	·	0.6	·	·	1.6	2.5	8.3	4.5	2.6	·		22.9			7	6	1	
		Ernstbrunn	293	·	·	·	·	·	·	·	1.0	·	0.2	·	·	·	7.1	·	·	·	·	·	·	0.5	1.4	·	·	3.0	3.5	6.2	3.4	·	3.5		29.8	50	-30	10	8	3	·
		Mistelbach	228	·	·	·	·	·	·	·	·	·	0.3	0.2	·	·	5.9	·	·	·	·	·	·	·	0.3	0.6	·	1.9	5.7	4.6	3.4	4.5	·		27.4	52	-26	10	6	2	·
		Poysdorf	210	·	·	·	·	1.3	·	·	1.0	1.1	0.4	0.2	·	·	4.3	·	·	·	·	·	·	·	1.2	1.1	·	2.0	5.8	4.8	2.6	6.0	0.5		31.3			14	10	6	·
		Dürnkrut	163	·	·	·	·	·	·	·	·	·	·	·	·	·	4.8	·	·	·	·	·	·	·	1.9	·	·	·	9.1	(8.0)	1.8	5.6	0.5		31.7	60	-21	7	6	·	
		Neubau-Kreuzstetten	255	·	·	·	·	·	·	·	0.3	·	·	·	·	·	3.5	·	·	·	·	·	·	·	1.1	·	·	1.0	3.8	8.6	1.6	4.5	·		24.4	49	-26	8	7	2	
		Matzen	186	·	·	·	·	·	·	·	1.1	0.8	0.8	·	0.1	·	3.1	·	·	·	·	·	·	·	·	·	·	0.1	9.5	12.6	5.4	5.6	1.0		40.1	85	- 7	11	7	2	
		Marchegg	141	·	·	·	·	·	·	·	0.8	·	·	·	·	·	5.3	·	·	·	·	·	·	·	1.3	·	·	0.9	11.5	7.3	2.6	·	3.5		33.4			8	6	1	·

x Sigmundsherberg 436
xx 290

1938

Tägliche Niederschlagshöhen in Millimetern, gemessen um 7 Uhr morgens

April

Flußgebiet		Ort	Seehöhe m	1	2	3	4	5	6	7	8	9	10	11	12	13	14	15	16	17	18	19	20	21	22	23	24	25	26	27	28	29	30	31	Monatssumme mm	Monatssumme % d. Mittl.	Abweichung v. d. Norm.	Zahl der Tage mit Niederschl. ≥0.1	≥1.0	≥0.1	⊠
Leitha	Schwarza	Rohr i. Gebirge	692	.	0.7	.	6.7	1.3	.	1.2	9.6	2.5	9.7	5.2	3.4	.	25.2	3.2	.	0.2	3.7	1.9	.	6.7	8.1	.	.	4.7	3.8	8.2	4.5	7.2	1.5		113.2	119	+18	22	20	12	11
		Schwarzau	618	.	0.9	.	2.6	1.1	.	2.8	1.2	5.9	14.5	1.7	.	.	17.2	3.8	.	1.3	10.9	3.4	.	5.8	2.8	.	.	3.8	6.0	10.5	3.4	2.1	.		115.2			20	18	12	
		Naßwald	710	.	1.8	.	1.9	1.8	.	1.6	10.8	8.3	17.3	3.5	3.9	.	16.3	6.6	.	0.9	4.9	0.5	.	3.3	2.6	.	0.5	2.2	1.2	8.7	8.3	1.9	1.4		117.2	115	+15	28	20	13	14
		Reichenau	487	.	.	.	0.4	0.4	.	.	8.1	6.4	10.4	2.1	.	.	17.4	4.7	.	.	2.4	0.5	.	.	1.7	.	.	0.3	5.5	11.2	12.0	5.2	0.7		69.4	74	- 32	16	11	4	3
		Semmering, Südb. Hot.	1000	.	.	.	.	0.2	.	.	4.6	4.0	11.0	2.1	1.0	.	5.3	4.3	.	.	4.8	0.2	.	1.3	1.0	.	.	.	5.4	17.2	6.4	0.3	.		71.7	82	- 15	16	13	12	8
		Pottschach	402	.	.	.	.	.	.	.	6.2	0.2	5.5	1.9	.	.	1.2	4.2	.	.	2.8	.	.	.	2.5	.	.	.	3.9	11.5	10.4	.	1.5			51.8	78	- 14	12	11	6	.
		Puchberg	582	1.0	1.0	.	1.7	1.5	0.1	0.4	11.2	6.1	8.0	7.5	4.0	.	10.4	16.0	.	1.6	7.5	2.0	0.3	2.0	4.5	0.1	0.2	2.3	6.3	8.3	8.0	1.5	3.5		117.0			27	22	20	15
		Neunkirchen	368	.	.	.	.	.	.	.	4.2	1.0	2.4	0.8	0.1	.	2.6	1.3	.	.	5.8	.	.	.	0.6	.	.	.	5.0	7.6	7.0	.	0.1			38.5	65	- 20	13	9	7	
		Mariensee	772	.	.	.	1.6	.	.	.	5.1	4.0	1.4	2.4	.	.	3.2	2.8	.	1.4	5.7	0.0	0.2	0.1	0.1	.	.	0.1	11.3	14.7	19.3	4.2	0.3			85.3	79	- 23	19	13	14	12
		Kirchberg a. Wechsel	577	.	.	.	0.0	0.0	.	.	3.6	.	4.5	1.7	1.5	.	3.6	4.4	.	.	6.0	0.7	.	.	1.3	.	.	.	6.8	14.0	9.5	3.3	1.0			61.9			14	13	7	3
		Bromberg	420	.	.	.	.	.	.	.	1.7	.	1.0	.	.	.	2.3	.	.	0.7	5.8	.	.	0.2	0.3	.	.	.	10.4	7.3	3.6	2.3	0.8			36.4	58	- 29	12	8	6	4
	Leitha	Wiener Neustadt	268	.	.	.	.	0.9	.	.	2.2	0.1	1.9	.	0.8	.	1.1	.	.	.	1.0	.	.	0.2	2.0	.	.	.	3.7	8.8	5.7	.	0.7			27.1	47	- 31	13	8	5	1
		Deutsch-Brodersdorf	191	.	.	.	.	.	.	.	2.1	2.0	1.5	.	0.3	.	3.5	.	.	.	.	.	.	0.5	1.8	.	.	.	9.6	5.1	3.8	2.5	1.0			33.7	61	- 21	12	10	5	.
		Sommerein	190	1.0	.	.	.	.	.	.	.	.	.	.	.	.	4.4	.	.	.	.	.	.	.	.	.	.	.	14.0		8.7	8.4	.			32.5	65	- 17	6	6	1	
		Bruck a. d. Leitha	157	.	.	.	.	.	.	.	.	.	.	.	.	.	8.2	.	.	.	.	.	.	.	.	.	.	.	14.0		2.3	3.4	.			27.9			4	4	2	
		Zurndorf	144	.	.	.	.	.	.	.	1.1	.	.	.	0.5	.	8.7	.	.	.	.	.	.	.	2.5	.	.	.	10.2	.	5.1	.	2.9			31.0			7	6	1	
Neusiedler See	Wulka	Forchtenau	357	.	.	.	.	.	.	.	.	.	.	.	.	.	.	.	.	.	.	.	.	.	.	.	.	.	11.7	8.6	9.8	.	.			30.1			3	3	.	
		Zillingtal	229	.	.	.	.	.	.	.	1.5	0.7	1.3	.	1.5	.	1.3	.	.	.	0.9	.	.	0.6	3.0	.	.	.	11.5	6.8	6.1	4.8	2.1			42.1			13	10	2	
		Eisenstadt	200	0.4	.	.	.	.	.	.	3.2	.	1.8	.	1.2	.	6.5	0.5	.	.	0.2	.	.	0.4	2.8	.	.	.	11.3	7.8	4.0	1.4	.			41.5			13	9	3	
	Neusiedler See	~~Donnerskirchen-Seeh.~~	~~119~~	.	.	.	.	.	.	.	0.2	0.1	.	.	.	.	9.3	.	.	.	.	.	.	.	.	.	.	.	14.3	3.6	6.1	.	5.4			39.0	68	- 18	7	5	.	.
		Neusiedl a. See	133	.	.	.	.	.	.	.	0.6	0.4	.	.	.	.	8.7	.	.	.	.	.	.	.	.	.	.	.	12.0	0.3	4.7	7.3	1.8			35.8			8	5	.	.
		~~Podersdorf~~ ××	~~122~~	.	.	.	.	.	.	.	.	.	.	.	.	.	7.6	.	.	.	.	.	.	.	.	.	.	.	13.2	3.7	9.5	.	2.5			31.8			6	5	.	.
		Mörbisch	118	.	.	.	0.0	.	.	.	.	.	.	.	.	.	.	.	.	.	.	.	.	.	.	.	.	.	10.4	.	15.2	.	.			25.6			2	2	.	
		Apetlon	121	.	.	.	.	.	.	.	.	1.2	.	.	.	.	5.6	.	.	.	.	.	.	.	1.7	.	.	.	14.8	1.8	7.1	0.7	6.8			39.7	50	- 40	8	7	.	
Raab	Raab	Weiz	477	.	.	.	3.5	.	.	.	.	.	.	.	.	.	.	7.4	.	.	18.8	2.4	.	.	.	.	.	0.3	1.8	7.9	13.3	.	3.4		58.8	90	- 6	9	8	3	1
		Schöckel (Stubenb. Hs.)	1446	.	.	.	1.5	.	.	.	.	0.9	0.2	.	.	.	1.2	.	.	.	17.2	0.8	.	.	.	.	0.7	1.1	7.0	8.9	11.1	.	4.1			54.2			12	8	12	17
		Laßnitzhöhe	555	.	.	.	8.8	.	.	.	.	.	.	.	.	.	.	2.0	.	.	19.6	1.8	0.1	.	.	.	.	1.2	3.4	14.2	15.4	.	6.7		73.2	66	- 38	10	9	2	.
		Riegersburg	370	.	.	.	3.8	.	.	.	8.5	1.4	.	.	.	.	0.6	.	.	.	20.0	.	.	.	.	.	.	2.0	5.8	.	7.2	.	2.0			51.3	72	- 20	9	8	2	1
		Doiber	250	.	.	.	9.2	.	.	.	0.8	1.0	.	.	0.9	.	1.4	.	.	.	8.3	2.5	.	.	.	.	.	0.9	8.4	4.6	7.3	.	1.3			46.6			12	9	4	1
	Lafnitz	St. Jakob	915	.	.	0.4	0.7	.	.	4.3	5.2	1.1	2.3	0.4	.	.	0.2	.	.	0.4	0.3	.	0.2	.	.	0.3	.	0.1	8.9	.	16.8	1.0	4.1			46.7			17	8	15	
		Vorau	660	.	.	.	.	.	.	.	6.3	1.6	1.0	.	.	.	2.3	.	.	.	6.7	.	.	.	.	.	.	.	3.6	5.3	13.2	2.0	5.7			47.7	72	- 18	10	10	4	.
		Masenberg	1272	.	.	.	1.1	0.1	.	.	2.0	0.6	0.6	.	.	.	0.5	1.3	.	.	9.5	0.5	0.3	.	.	.	.	0.4	7.9	6.2	7.6	2.0	2.9			43.5			15	8	15	15
		Wörtherberg	409	.	.	.	.	.	.	.	.	.	.	.	.	.	.	.	.	.	3.5	.	.	.	.	.	.	1.4	4.7	2.4	8.7	.	2.2			22.9			6	6	1	
		Waltersdorf	289	.	.	.	1.8	.	.	.	0.2	3.7	0.1	.	.	.	0.3	.	.	.	8.1	0.5	0.1	.	.	.	.	1.6	2.5	3.4	10.7	2.1	2.4			35.5	58	- 25	14	8	4	1
		Stuhleck	1750	.	.	.	2.1	4.8	0.3	.	6.3	8.1	2.4	3.7	2.9	3.6	.	4.2	.	.	4.1	1.7	3.7	.	.	.	.	4.8	3.6	11.2	8.1	2.3	5.1			83.6			19	18	19	
		Birkfeld	623	.	.	.	3.7	.	0.2	.	3.4	1.4	0.7	0.1	0.1	.	0.3	4.2	.	0.1	6.6	0.2	0.2	.	.	.	.	.	1.4	7.5	17.0	5.2	3.4			55.7	100	0	18	10	8	
		St. Johann b. Herberstf.	450	.	.	.	5.1	.	.	.	0.2	.	.	.	.	.	3.9	.	.	.	15.1	5.7	.	.	.	.	.	0.9	2.1	6.4	16.9	0.5	3.9			60.7	71	- 25	11	8	2	1
		Simaheikirchen	327	.	.	.	5.5	.	.	.	.	.	.	.	.	.	1.0	.	.	.	14.8	0.0	0.3	.	.	.	.	2.4	4.3	4.3	3.7	.	4.6			46.9	70	- 20	9	8	3	1
		Fürstenfeld	276	.	.	.	5.8	.	.	.	.	1.8	.	.	.	.	0.3	.	.	.	8.4	3.6	.	.	.	.	.	0.1	7.0	4.0	8.4	.	2.0			41.4			10	8	3	
	Pinka	Thalbergerschwaig	1300	.	.	.	5.5	1.4	0.4	.	4.0	1.9	5.9	.	2.5	2.2	5.6	.	.	.	5.0	0.6	0.2	3.5	.	.	.	1.2	12.0	9.9	15.8	1.8	7.2			80.6			21	17	21	
		Pinkafeld	400	-	.	.	5.3	.	.	.	0.8	.	0.1	0.1	.	.	.	2.1	.	.	1.1	0.3	.	0.3	.	.	.	.	3.0	3.3	7.9	.	2.8			27.0	53	- 24	12	7	1	
		Tatzmannsdorf	350	.	.	.	7.4	.	.	.	10.2	.	.	0.6	0.5	.	.	1.0	.	.	1.6	0.4	.	.	0.3	.	.	0.3	8.2	.	2.2	.	.			32.7	65	- 17	11	6	3	
		~~Bernstein~~ +	~~619~~	.	.	.	4.5	.	.	.	.	.	.	.	2.0	.	.	1.2	.	.	.	2.3	.	.	.	.	.	0.7	1.7	9.4	.	6.2	.			26.0			7	6	2	
		Gr. Petersdorf	315	.	.	.	5.0	.	.	.	.	.	.	.	.	.	.	.	.	.	.	.	.	.	.	.	.	.	5.0	9.0	3.0	8.0	.			30.0			5	5	1	
		Kohfidisch	260	.	.	.	8.9	.	.	.	0.4	.	.	.	.	.	.	.	.	.	9.3	0.8	.	.	.	.	.	2.6	11.9	3.8	8.0	.	.			45.7			8	6	3	1
		Eberau	215	.	.	.	11.2	.	.	.	2.1	.	.	.	.	.	.	.	.	.	4.3	2.2	.	.	.	.	.	2.8	14.2	4.0	6.3	.	1.0			48.1			9	9	3	
B.		Güssing	225	.	.	.	13.0	.	.	.	.	.	.	.	.	.	.	.	.	.	9.2	2.4	.	.	.	.	.	.	15.3	2.5	8.3	.	.			50.7			6	6	4	
G.		Krumbach	516	.	.	.	0.7	.	.	.	3.5	.	2.5	.	0.7	.	.	2.2	.	0.3	1.7	.	.	0.1	0.5	.	.	.	6.5	5.4	6.7	.	1.4			32.2	81	- 8	13	8	7	

× Purbach 124 + Rotenturm 309
×× Mönchhof 128

1938 **Tägliche Niederschlagshöhen in Millimetern, gemessen um 7 Uhr morgens** April

Flußgebiet		Ort	Seehöhe m	1	2	3	4	5	6	7	8	9	10	11	12	13	14	15	16	17	18	19	20	21	22	23	24	25	26	27	28	29	30	31	Monatssumme mm	% d. Norm.	Abweichung v. d. Norm.	Zahl der Tage mit Niederschl. ≥ 0.1	≥ 1.0	≥ 0.1	☒
Raab	Gösa	Hochstraß	420	·	·	·	11.5	·	·	·	2.2	·	·	·	·	·	·	·	·	·	3.6	·	·	·	·	·	·	3.2	14.6	6.8	·	·	·		41.9			6	6	3	
		Geschriebenstein ×	—	·	·	·	7.2	·	·	·	·	·	·	·	·	·	·	·	·	·	9.4	·	·	·	·	·	·	1.8	17.2	·	9.7	·	·		45.3			5	5	3	
		Rechnitz	354	·	·	·	9.1	·	·	·	1.7		·	·	2.1	·	1.2	1.3	·	·	2.4	2.5	·	·	·	·	·	0.7	12.8	2.1	10.3	·	1.7		47.9			12	11	5	
	Rabnitz	Kobersdorf	240	·	·	·	·	·	·	·	1.3	·	·	0.4	2.5	·	·	·	·	·	·	·	0.5	·	0.1	·	·	·	8.7	5.3	12.1	7.4	6.3		44.6			10	7	3	
		~~Lutzmannsdorf~~ ××	—	·	·	·	·	·	·	·	·	·	·	·	·	·	·	1.6	·	·	·	1.3	·	·	1.5	·	·	·	2.6	15.3	1.0	3.1	·		24.9	47	-28	6	6	·	
		Draßmarkt	341	·	·	·	3.2	·	·	·	2.7	·	·	·	·	·	1.8	0.5	·	·	·	1.3	·	·	1.5	·	·	·	3.2	10.8	10.0	1.5	1.5		37.4	49	-40	11	10	2	
		~~Nikisch~~ +	~~229~~	·	·	·	3.5	·	·	·	·	·	·	·	1.8	·	·	1.0	·	·	·	1.5	·	·	·	·	·	2.0	13.0	·	5.3	·	0.2		28.3			8	7	2	
		Schattendorf	245	·	·	·	·	·	·	·	·	·	·	·	3.2	·	·	2.2	·	·	·	·	·	·	3.5	·	·	·	18.2	4.4	4.6	3.1	·		39.2			9	9	3	
Drau	Mur	Muhr	1107	·	·	·	6.5	·	·	·	1.8	3.0	1.9	0.2	·	·	0.2	0.2	·	·	2.0	·	·	·	0.4	·	·	0.7	0.6	1.8	11.4	·	1.6		32.3			14	8	13	7
		Rieding-Wald	1336	·	·	·	8.9	·	·	·	1.1	9.9	2.1	1.2	0.2	·	1.6	3.9	·	1.5	0.2	0.0	0.9	0.2	0.8	·	·	1.9	2.1	3.5	8.9	·	·		48.9			17	12	16	18
		St. Michael i. L.	1040	·	·	·	·	·	·	·	·	3.0	1.0	·	·	·	·	·	·	·	·	·	·	·	·	·	·	·	·	4.0	3.0	·	2.0		13.0			5	5	4	3
		Tweng	1235	·	·	·	5.0	0.3	·	·	8.1	16.6	5.6	1.4	0.6	·	·	3.4	·	1.7	·	0.9	·	0.2	0.8	0.1	0.3	0.7	0.7	6.6	5.0	·	1.4		53.4			19	10	17	11
		Göriach	1210	·	·	·	·	·	·	·	·	9.5	·	·	·	·	·	·	·	·	·	·	·	·	·	·	·	·	9.3	12.6	·	·	1.2		32.6	55	-26	4	4	4	4
		Tamsweg	1021	·	·	·	·	·	·	·	·	·	·	·	·	·	·	·	·	·	2.2	·	·	·	·	·	·	·	·	12.5	·	·	·		14.7	25	-44	2	2	1	1
		Thomathal	1090	·	·	·	0.5	0.7	·	·	·	1.0	·	·	·	·	·	·	·	·	5.1	·	·	·	·	·	·	0.2	0.1	10.7	3.1	2.1	·		23.5	38	-38	9	5	8	1
		Paal	925	·	·	·	0.0	·	·	·	·	0.8	·	·	·	·	·	·	·	·	7.4	·	·	·	·	·	·	·	12.0	15.8	7.0		0.0		35.8			4	4	7	6
		Murau	825	·	·	·	4.7	·	·	·	·	·	1.2	0.3	·	·	·	·	·	·	6.3	·	·	·	·	·	·	0.1	7.2	8.5	7.3	5.0	5.6		46.2	63	-22	10	8	6	
		Seethal	1210	·	·	·	·	·	·	·	0.2	·	0.1	·	·	·	·	0.1	·	0.1	0.1	·	0.1	·	0.2	·	0.1	0.1	·	12.1	·	0.6	·		13.8	20	-54	11	1	11	13
		Schöder	898	·	·	·	7.5	0.5	0.5	·	·	1.0	2.0	3.0	0.5	0.5	1.0	1.0	·	·	6.0	7.0	8.0	·	0.5	2.0	0.5	0.5	4.0	1.0	1.0	0.5	1.0		38.5			22	14	19	
		Katsch	750	·	·	·	1.4	·	·	·	3.8	·	7.3	·	·	·	·	·	·	·	2.2	·	·	·	·	·	·	0.5	5.5	3.8	6.2	0.8	7.2		33.7			10	8	6	
		St. Lambrecht	1072	·	·	·	6.0	·	·	·	·	·	·	·	·	·	·	·	·	1.2	2.4	·	·	·	·	·	·	10.4	12.2	3.7	6.2	3.4	8.2		53.1	84	-10	9	9	5	4
		St. Johann a. Tauern	1053	·	·	·	0.3	0.2	·	·	3.6	4.4	3.5	0.9	0.2	0.0	0.4	7.2	·	0.8	1.0	0.0	0.1	2.6	0.0	·	1.2	0.0	0.5	10.5	3.9	1.6	4.9		47.1	87	-7	18	11	18	9
		Mahralpe	1200	·	·	·	6.3	0.8	4.1	0.2	5.6	10.3	4.4	3.8	4.2	2.7	3.1	3.0	·	0.3	2.1	1.4	0.3	1.6	·	0.3	2.1	1.9	3.7	4.0	2.1	1.7	3.1		70.1			25	20	24	
		Pusterwald	1072	·	·	·	1.0	·	·	·	1.8	21.0	3.0	2.0	5.2	1.0	0.2	·	·	·	·	·	·	·	1.0	·	·	·	1.2	6.5	10.0	8.0	14.0		75.9			14	13	12	4
		~~Seetaler Hütte~~ ++	~~801~~	·	·	·	4.2	·	·	·	0.5	6.4	0.6	0.3	·	·	·	1.4	·	0.4	7.6	·	·	·	·	·	·	0.3	3.5	24.3	7.7	1.7	2.5		61.4	104	+2	13	8	10	3
		Obdach *	~~1752~~	·	·	·	4.5	·	·	·	·	·	·	·	·	·	·	1.0	·	4.0	4.6	·	·	·	·	·	·	2.5	3.0	7.5	5.8	·	5.5		44.4	64	-25	9	9	6	2
		Ingering	1149	·	·	·	·	·	·	·	4.2	·	2.1	3.0	·	·	·	·	·	2.7	·	·	·	·	·	·	·	·	·	5.7	·	·	2.2		13.9			6	6	4	1
		Knittelfeld	635	·	·	·	3.2	·	·	·	·	·	·	·	·	·	·	1.8	·	·	2.6	·	·	·	·	·	·	6.5	3.8	2.1	1.2	·	3.6		30.8	50	-31	8	8	3	1
		Kraubath	588	·	·	·	2.0	·	·	·	0.5	·	3.0	1.0	·	·	1.8	4.5	·	·	3.0	·	·	1.5	·	·	·	2.0	3.0.0	5.0	·	6.0		60.3			12	11	5	6
		Wald	849	·	·	·	0.3	·	0.1	2.6	8.2	10.3	5.2	4.4	4.3	·	2.2	7.2	·	2.4	3.8	·	·	4.3	3.5	·	4.3	3.4	2.0	17.3	7.1	0.6	2.3		96.6			21	18	14	30
		Mautern	713	·	·	·	2.0	0.3	·	·	4.8	9.6	6.2	1.5	3.0	1.5	4.8	8.2	·	·	1.5	0.1	·	2.5	0.8	·	1.6	·	·	28.9	6.5	1.9	1.7		86.9	109	+7	19	16	11	8
		Hochalpe	1178	·	·	·	3.5	·	·	·	·	10.4	4.3	·	1.3	3.5	4.1	·	·	·	12.8	0.7	·	·	0.6	·	·	·	10.6	36.0	13.0	1.5	2.6		104.9	88	-14	14	12	12	14
		Präbichl	1227	·	·	·	1.5	1.7	0.2	4.3	14.2	10.9	14.5	2.3	8.1	1.5	10.2	13.2	·	2.0	7.2	0.4	0.2	4.2	5.0	0.4	7.7	0.6	2.5	25.1	7.5	2.6	1.2		150.0	113	+17	26	21	24	26
		Trofaiach	659	·	·	·	·	·	·	·	4.3	·	3.6	·	·	·	3.1	6.7	·	·	·	·	·	·	·	·	·	0.4	0.2	·	18.3	4.1	·	·		41.3			8	6	4	2
		Leoben	532	·	·	·	0.0	0.0	·	0.0	2.1	4.9	2.2	·	·	·	2.2	2.4	·	0.0	6.2	·	·	·	·	·	·	·	6.2	37.9	10.4	0.5	1.7		77.2	64	-40	11	10	6	2
		Bruck a. d. Mur	487	·	·	·	0.2	·	·	·	2.1	1.6	7.5	·	·	·	·	2.6	·	0.4	3.8	·	·	·	·	·	0.2	·	3.7	15.4	10.8	·	1.4		44.2	75	-15	12	9	5	·
	Mur, Mürz	Mürzsteg	783	·	·	·	1.0	2.5	·	12.0	8.5	14.6	5.4	4.7	12.7	·	·	·	·	·	14.0	1.5	·	·	2.4	·	1.1	0.8	4.3	5.9	12.1	2.9	2.5		106.4	130	+26	18	16	13	8
		Mürzzuschlag	672	·	·	·	·	0.3	·	·	6.0	5.4	8.2	0.8	1.1	·	5.9	8.3	·	·	3.7	·	·	0.3	·	·	0.1	0.4	2.5	7.3	11.1	3.6	0.7		65.7	100	0	17	10	9	7
		Hohe Veitsch	1860	·	·	·	3.1	7.3	1.2	7.7	19.1	13.4	14.5	14.0	9.8	6.2	19.2	17.7	·	2.0	5.2	9.3	5.6	3.1	6.7	0.4	4.2	3.6	12.5	3.4	6.5	2.6	3.5		207.8			26	25	26	30
		Großveitsch	700																																					
		~~Aflenz~~ **	~~765~~	·	·	·	2.8	1.5	6.5	·	21.6	26.4	21.0	8.7	9.3	·	2.1	4.3	·	11.3	5.1	6.5	·	6.2	·	·	·	4.5	12.0	11.7	4.2	·	12.8		179.0			13	13	20	30
		Buchberg	877	0.2	·	·	4.0.3	2.1	0.3	0.5	15.1	2.1	3.1	2.9	5.1	3.1	2.1	4.0.2	0.5	·	0.3	0.1	·	0.3	0.3	·	3.1	2.1	·	2.4	12.6	2.6	3.4		15.1.1	68	-71	24	16	20	6
		Stanz	668	·	·	·	0.3	·	·	·	4.5	4.5	3.8	0.2	1.0	·	1.8	3.9	·	·	2.6	·	·	0.1	·	·	0.1	2.6	·	10.2	9.0	2.5	2.0		43.1	7	-117	16	12	10	
		Tragöß-Oberort	780	·	·	·	·	1.5	0.6	1.6	3.0	6.5	17.0	2.0	1.6	0.4	6.3	4.7	·	·	1.0	0.3	·	2.0	2.1	·	4.7	·	·	15.0	11.9	1.2	4.5		78.2			20	17	16	5
	Mur	Teichalpe	1200	·	·	·	1.5	2.4	·	·	0.8	7.5	4.1	·	1.5	·	1.8	2.6	·	·	9.8	1.4	·	0.5	0.3	·	0.7	·	7.8	13.6	14.0	3.5	4.4		78.2			18	14	17	
		Frohnleiten	434	·	·	·	3.6	·	·	·	·	1.6	1.4	·	·	·	·	1.9	·	·	2.6.4	1.2	·	·	·	·	·	·	3.5	20.4	16.3	0.3	2.6		73.2			11	10	4	·
		Gleinalm	1589	·	·	·	8.6	0.3	·	·	·	·	5.0	·	0.2	·	·	·	·	·	1.9	1.4.0	·	·	·	·	·	·	4.8	12.2	5.1	·	3.9		56.0			10	8	10	
		Pleschkogel	1017	·	·	·	2.6	·	·	·	2.9	·	·	·	·	·	·	3.1	·	·	12.0	10.3	·	·	·	·	·	4.0	4.4	3.7.0	·	·	17.3		94.2			9	9	8	6

* 680 ** Lutzmannsburg 204 + Gr. Warasdorf 242 ++ Sackau 842 * 874 ** Voisthalerhütte 1665

1938 — Tägliche Niederschlagshöhen in Millimetern, gemessen um 7 Uhr morgens — April

Flußgebiet		Ort	Seehöhe m	1	2	3	4	5	6	7	8	9	10	11	12	13	14	15	16	17	18	19	20	21	22	23	24	25	26	27	28	29	30	31	Monatssumme mm	% d. Norm.	Abweichung v. d. Norm.	Zahl der Tage mit Niederschl. ≥0.1	≥1.0	≥0.1	☒
Drau	Mur	Graz	365	·	·	·	3.5	·	·	·	·	·	·	·	·	·	·	0.3	14.7	0.6	·	·	·	·	·	·	·	8.0	5.2	26.1	11.1	·	4.7		74.6	115	+10	10	7	1	1
		Voitsberg ×	394	·	·	·	2.7	·	·	·	0.1	0.2	·	·	·	·	·	·	·	2.8	20.2	0.1	·	·	·	·	·	4.1	5.2	15.3	11.5	·	5.3		67.5	87	-10	11	8	3	
		Salzstiegel	1553	·	·	·	3.4	·	·	0.3	·	·	0.1	·	0.2	·	·	·	·	8.3	34.6	2.3	·	·	·	·	·	·	29.3	26.6	20.4	3.0	·		123.5			8	8	11	20
		Pack	1115	·	·	·	5.7	·	·	·	·	·	0.1	·	·	0.1	·	2.3	·	2.2	20.0	4.9	·	·	·	1.8	2.9	4.6	18.7	13.3	·	·	9.7		86.3			13	11	11	14
		Lankowitz	525	·	·	·	5.8	·	·	·	·	·	·	·	·	·	·	0.1	·	1.1	20.7	4.5	0.1	·	·	·	0.1	5.5	3.8	26.5	6.2	·	4.7		85.7	110	+8	12	9	6	1
		Ligist	392	·	·	·	·	·	·	·	·	·	·	·	·	·	·	·	·	1.3	9.1	16.9	·	·	·	·	·	2.0	12.6	31.8	·	·	·		68.7			6	6	·	
		Dobl	350	·	·	·	·	·	·	·	·	·	·	·	·	·	·	·	·	0.2	·	2.3	·	·	·	·	·	0.1	8.2	20.1	9.8	·	18.3		59.0			7	5	2	
	Mur, Sulm	Hebalm	1439	·	·	·	3.9	·	·	·	·	·	·	0.8	0.2	·	·	1.9	·	3.6	17.5	·	·	·	·	·	·	1.6	·	23.1	4.6	·	·		57.2			9	7	9	21
		Deutschlandsberg	372	·	·	·	·	·	·	·	·	·	·	·	0.2	·	·	3.8	·	0.7	26.2	9.4	0.7	·	·	·	·	4.2	2.6	22.2	11.4	·	9.4		90.8	96	-4	11	8	3	·
		St. Nikolai im Sausal	344	·	·	·	4.6	·	·	·	·	·	·	·	·	·	·	0.2	·	0.1	15.6	5.1	·	·	0.1	·	·	1.6	8.0	28.7	8.2	·	5.7		77.9			11	8	3	2
		Stainz	340	·	·	·	4.2	·	·	·	·	·	·	·	0.5	·	·	1.2	·	·	21.5	4.5	·	·	·	·	·	4.3	10.2	16.8	7.4	·	3.8		74.4	85	-14	10	9	3	·
		Brendhütte	1562	·	·	·	4.9	2.2	·	·	·	·	·	·	·	·	·	2.3	·	0.9	27.5	8.0	·	·	·	·	·	4.1	16.3	9.6	·	·	11.8		89.6			10	9	10	22
		Leutschach	352	·	·	·	11.9	·	·	·	·	·	·	·	0.8	·	·	2.1	·	1.4	16.6	3.9	0.3	·	·	·	·	2.4	12.4	16.2	7.5	·	4.4		79.9			12	10	7	
	Mur	St. Peter	277	·	·	·	8.4	·	·	·	·	2.1	·	·	0.5	·	·	1.6	·	·	12.1	·	·	·	0.0	·	·	6.6	2.2	16.0	9.5	·	3.1		62.1			10	9	3	
		Kirchbach	346	·	·	·	4.9	·	·	·	·	·	·	·	·	·	·	4.3	·	·	15.4	2.3	·	·	·	·	·	0.2	6.3	21.6	13.0	·	5.4		83.4	107	+5	9	8	2	·
		Gleichenberg	317	·	·	·	5.6	·	·	·	·	2.8	·	·	·	·	·	1.5	·	·	10.0	·	·	·	2.8	·	·	0.1	6.4	3.1	9.0	·	2.1		43.4	57	-37	10	9	3	·
		Radkersburg	206	·	·	·	13.6	·	·	·	·	·	·	·	·	·	·	1.8	·	·	8.9	1.2	·	·	·	·	·	1.4	7.1	8.1	4.9	·	2.5		43.5	57	-37	9	9	3	
	Drau	Sillian	1095	·	·	·	6.2	·	·	·	·	·	·	·	·	·	·	·	·	·	15.0	·	·	·	·	·	·	·	·	10.5	2.3	·	·		34.0			4	4	2	·
		Innervillgraten	1375	·	·	·	2.0	·	·	·	·	·	·	·	·	·	·	·	·	·	11.9	·	·	·	·	·	·	·	2.9	·	9.2	0.5	·		26.5	40	-40	5	4	3	3
		Anras	1261	·	·	·	9.0	·	·	·	·	·	·	·	·	·	·	·	·	·	18.0	·	·	·	·	·	·	·	2.5	0.5	10.0	·	1.6		41.6			6	5	4	
	Lesach	Prägraten	1303	·	·	·	·	·	·	·	·	·	·	·	·	·	·	·	·	·	·	·	·	·	·	·	·	·	·	·	3.8	·	·		3.8	6	-55	1	1	1	1
		Matrei in Osttirol	973	·	·	·	2.4	·	·	·	·	2.6	1.4	·	·	·	·	·	·	·	·	·	·	1.2	·	·	·	·	·	·	14.2	·	·		21.8			5	5	4	2
		St. Jakob i. Defereggt.	1379	·	·	·	·	·	·	·	·	·	·	·	·	·	·	·	·	·	2.6	·	·	·	·	·	·	·	·	·	11.3	·	·		13.9			2	2	1	2
		Kals	1321	·	·	·	4.2	·	·	·	0.4	4.2	1.4	1.0	·	·	·	·	·	·	·	·	·	0.6	·	·	1.2	0.3	·	0.3	10.2	·	0.8		24.6			11	6	9	7
		St. Johann im Walde	732	·	·	·	1.2	·	·	·	·	·	·	·	·	·	·	·	·	·	3.8	·	·	·	·	·	·	·	·	·	16.4	·	·		21.4	39	-34	3	3	1	1
	Drau	Lienz	667	·	·	·	0.9	·	·	·	·	·	·	·	·	·	·	·	·	·	20.6	0.3	·	·	·	·	·	·	0.2	0.3	16.9	·	1.5		40.7	67	-20	7	3	3	1
		Iselsberg	1010	·	·	·	·	·	·	·	·	·	·	·	·	·	·	·	·	·	4.0	2.7	·	·	·	·	·	·	·	·	14.6	·	1.4		22.7			4	4	1	1
		Oberdrauburg	610	·	·	·	·	·	·	·	·	·	·	·	·	·	·	·	·	·	10.4	14.7	·	·	·	·	·	1.3	5.4	2.5	22.1	·	2.7		53.1	53	-52	7	7	4	·
		Greifenburg	626	·	·	·	7.8	·	·	·	·	·	·	·	·	·	·	·	·	·	8.9	4.0	·	·	·	·	·	·	·	11.9	15.7	1.0	1.9		51.2			7	7	3	·
		Sachsenburg	561	·	·	·	2.3	·	·	·	·	·	·	·	·	·	·	·	·	·	25.6	2.3	·	·	·	·	·	·	·	1.3	16.4	5.1	·		53.0	88	-7	6	6	·	·
	Möll	Heiligenblut	1275	·	·	·	2.1	·	·	·	·	·	·	1.2	·	·	·	·	·	·	·	·	·	·	·	·	1.4	·	·	·	5.9	·	·		10.6	24	-35	4	4	4	1
		Döllach	1004	·	·	·	1.6	·	·	·	·	0.2	·	·	·	·	·	·	·	·	·	·	·	0.0	·	·	0.1	0.6	·	0.3	10.6	4.1	0.9		18.4			8	3	4	1
		Stall	866	·	·	·	4.7	·	·	·	·	·	·	·	·	·	·	·	·	·	12.5	·	·	·	·	·	·	·	·	·	14.1	·	·		31.3			3	3	1	·
		Groß-Fragant	1750	·	·	·	·	·	·	·	·	·	·	·	2.0	·	·	·	·	·	6.6	·	·	·	·	·	·	·	·	·	18.9	·	6.4		36.1			5	5	5	28
		Mallnitz	1193	·	·	·	·	·	·	·	·	3.5	1.0	·	·	·	0.4	·	·	·	0.9	·	·	·	0.4	·	·	0.4	0.3	0.2	18.9	·	2.6		28.6	47	-33	10	4	7	4
		Obervellach	686	·	·	·	·	·	·	·	0.1	·	·	·	·	·	·	·	·	·	5.0	·	·	·	·	·	·	0.6	·	·	12.0	·	2.3		20.0	31	-49	5	3	2	·
		Teuchl	1260	·	·	·	·	·	·	·	·	·	·	·	·	·	·	·	·	·	28.2	·	·	·	·	·	·	·	2.0	1.0	14.4	·	3.6		49.2			5	5	2	2
	Lieser	St. Peter i. Katschtale	1219	·	·	·	0.7	0.2	·	·	·	·	·	·	·	·	0.2	·	·	0.5	·	0.4	·	1.2	·	·	·	·	2.4	0.6	·	0.3		6.5			3	2	2	·
		Kremsalpe	1518	·	·	·	8.6	·	·	·	·	·	2.1	2.7	·	0.4	·	2.4	·	·	7.8	·	0.6	0.4	·	·	·	0.3	3.2	4.3	11.3	·	1.7		46.3	63	-27	13	9	13	16
		Gmünd	732	·	·	·	2.9	·	·	·	·	·	·	·	·	·	·	·	·	·	14.2	0.6	·	·	·	·	·	6.4	0.4	·	7.6	·	4.6		36.7			7	5	·	·
		Millstätter Alpe	1446	·	·	·	22.6	·	·	·	·	·	·	·	·	·	·	·	·	·	13.8	4.6	·	·	·	·	·	·	·	4.8	14.8	6.4	·		67.0			6	6	6	15
		Radenthein	700	·	·	·	20.2	·	·	·	·	·	·	·	·	·	·	·	·	·	24.0	8.3	·	·	·	·	·	·	4.0	4.5	4.8	·	8.3		74.6	93	-5	7	7	6	·
		Millstatt	610	·	·	·	13.0	·	·	·	·	·	·	·	·	·	·	·	·	·	17.3	9.1	·	·	·	·	·	·	6.8	·	3.5	·	6.0		55.7	87	-8	6	6	1	·
	Drau	Paternion	520	·	·	·	14.6	·	·	·	·	·	·	·	·	·	·	·	·	0.8	28.0	2.5	·	·	·	·	·	0.2	8.8	9.9	3.5	·	8.1		76.4			9	7	1	·
		Techendorf	936	·	·	·	33.2	·	·	·	·	·	·	·	·	·	·	·	·	·	27.2	0.3	·	·	·	·	·	·	·	5.2	11.0	·	11.0		87.9	78	-24	6	5	6	2
		Villach-Vassach	535	·	·	·	16.4	·	·	·	·	0.3	·	·	·	·	·	·	·	·	24.2	9.0	·	·	0.5	·	·	0.4	15.6	14.7	4.1	·	14.9		100.1	94	-7	10	7	5	3
		Bleiberg	927	·	·	·	19.2	·	·	·	·	·	·	·	·	·	·	·	·	2.3	27.2	8.2	·	·	·	·	·	1.0	13.2	12.2	10.1	·	·		93.4	148	+30	8	8	7	8
		Afritz-Gassen	740	·	·	·	20.0	·	·	·	·	·	·	·	·	·	·	·	·	·	28.7	5.6	·	·	·	·	·	·	8.4	13.6	·	·	9.3		85.6			6	6	5	5

× Eiderberg 535

719

1938 **Tägliche Niederschlagshöhen in Millimetern, gemessen um 7 Uhr morgens** April

Flußgebiet		Ort	Seehöhe m	1	2	3	4	5	6	7	8	9	10	11	12	13	14	15	16	17	18	19	20	21	22	23	24	25	26	27	28	29	30	31	Monatssumme mm	% d. Norm.	Abweichung v. d. Norm.	Zahl der Tage mit Niederschl. ≥0.1	≥1.0	≥0.1	☒
Drau		Ossiach	518	.	.	.	14.5	.	.	.	.	.	.	.	.	.	.	.	.	.	33.9	1.1	.	.	.	.	.	0.9	12.2	13.4	4.5	.	14.3		94.8			8	7	4	1
	Gail	Obertilliach	1446	.	.	.	14.8	.	.	.	.	.	.	.	.	.	.	.	.	.	16.0	.	.	.	.	.	.	.	4.0	3.0	15.3	.	2.0		55.1			6	6	6	6
		Luggau	1179	.	.	.	9.8	.	.	.	.	.	.	.	.	.	.	.	.	.	19.5	.	.	1.2	.	.	.	2.2	2.0	1.9	15.9	.	.		52.5	57	-4.9	7	7	7	2
		Kornat	1055	.	.	.	13.2	.	.	.	.	.	.	.	.	.	.	.	.	0.5	18.2	3.8	.	.	.	.	.	2.2	7.2	7.0	20.9	.	3.1		76.1			9	8	5	6
		Kötschach	708	.	.	.	19.7	.	.	.	.	.	.	.	.	.	.	.	.	0.7	17.8	1.5	.	.	.	.	.	1.6	7.4	5.1	28.2	.	1.2		83.2	65	-4.6	9	8	1	1
		Waidegg	620	.	.	.	20.0	.	.	.	.	.	.	.	.	.	.	.	.	0.8	16.8	0.9	.	0.8	.	.	.	.	9.1	9.2	11.7	.	7.4		82.7	63	-4.8	9	6	5	2
		Naßfeldhütte	1513	.	.	.	13.7	.	.	.	.	.	.	.	.	.	.	.	.	.	13.3	6.7	.	4.2	.	.	.	3.2	13.8	6.3	17.8	.	15.8		94.8			9	9	9	30
		Presseggen	575	.	.	.	19.5	.	.	.	.	.	.	.	.	.	.	.	.	1.3	24.3	2.5	.	.	.	.	.	.	4.0	17.8	10.8	.	8.6		88.8			8	8	4	1
		Feistritz a.d. Gail	620	.	.	.	11.6	.	.	.	.	.	.	.	.	.	.	.	.	1.8	26.3	3.9	.	0.2	0.7	.	.	.	3.9	15.8	6.7	.	9.6		86.5	74	-3.0	10	8	8	2
		Arnoldstein	579	.	.	.	14.6	.	.	.	.	.	.	.	0.2	.	.	.	.	.	30.1	1.4	.	0.2	0.4	.	.	.	16.6	22.4	4.9	.	13.7		104.5	82	-2.2	10	7	9	1
		Latschach	615	.	.	.	16.5	.	.	.	.	4.3	.	.	.	.	.	.	.	1.6	27.9		0.1	.	.	.	.	0.2	22.2	17.3	8.6	.	13.6		112.3			10	8	5	4
	Gurk bis Gail	Klagenfurterhütte	1663	.	.	.	10.2	.	.	.	.	14.3	6.8	0.2	0.7	4.1	.	1.4	0.8	0.7	27.1	13.7	2.5	0.8	2.0	0.4	0.6	0.9	36.9	17.2	6.3	0.4	14.7		162.7			22	13	20	30
		Kirschentheuer (Kapp.)	441	.	.	.	20.8	.	.	.	.	0.4	.	.	1.0	.	.	.	.	1.8	18.0	5.5	.	.	.	.	.	1.5	19.2	13.4	4.6	.	12.4		92.6			11	6	3	.
		Neu-St. Leonhard	700	.	.	.	23.0	.	.	.	.	2.3	.	.	.	.	.	.	.	.	24.0	8.0	.	.	.	.	.	1.4	30.3	5.1	7.2	.	13.4		114.7			9	9	5	6
		Seeberg	1216	.	.	.	22.7	.	.	.	.	.	.	.	1.5	2.1	.	0.5	.	1.8	16.8	12.7	0.2	.	.	.	.	0.4	28.6	22.2	7.0	.	8.0		124.5			13	10	10	16
		Hoch-Obir	2044	.	.	3.3	13.2	2.4	0.9	.	.	2.1	.	.	5.2	4.4	.	.	.	3.2	12.5	9.3	2.9	.	1.1	.	0.6	4.2	18.1	4.9	13.6	.	12.1		120.0	83	-2.4	18	16	18	18
		Eisenkappel	558	.	.	.	16.5	.	.	.	.	3.7	.	.	.	1.2	.	.	.	1.6	1.2	30.2	.	.	.	.	.	.	2.6	15.2	4.6	10.5	.	6.4		93.7	76	-3.0	11	11	6	.
	Gurk	Ebene-Reichenau	1059	.	.	.	11.7	.	.	.	.	0.0	0.2	.	.	.	.	.	.	0.0	12.4	1.5	.	.	.	.	0.4	.	9.2	8.0	3.1	1.1	.	9.6		58.2	62	-3.1	10	8	10	10
		Sirnitz	833	.	.	.	9.1	.	.	.	.	.	.	.	.	.	.	0.5	.	.	15.3	5.2	.	.	.	.	.	6.0	9.0	10.5	7.0	.	13.0		75.6			9	8	8	5
		Weitensfeld	705	.	.	4.7	4.9	.	.	.	.	.	.	.	.	.	.	.	.	3.1	12.3	1.7	.	.	.	.	.	6.2	5.9	11.1	5.8	.	13.1		68.8	94	- 4	10	10	8	7
		Grades	863	.	.	.	4.5	.	.	.	.	.	.	.	.	.	.	.	.	0.3	5.3	.	.	.	.	4.5	.	2.8	6.0	4.2	7.2	.	7.9		42.7	62	-2.6	9	8	7	5
		Neumarkt i. St.	896	.	.	.	2.6	.	.	.	0.4	3.0	0.5	.	.	.	.	0.0	.	0.0	4.5	.	.	.	.	.	.	2.6	3.7	1.6	4.0	0.5	4.9		28.3	50	-2.8	11	8	6	4
		Friesach	620	.	.	.	6.0	.	.	.	.	.	.	.	.	.	.	.	.	.	5.0	.	.	.	.	.	.	3.5	5.5	5.0	6.0	.	3.0		34.0			7	7	3	.
		Althofen	728	.	.	.	9.6	.	.	.	.	.	.	.	.	.	.	.	.	.	11.3	4.0	.	.	.	.	.	3.6	1.4	2.4	4.3	.	6.6		43.2			8	8	3	.
		St. Margarethen	1080	.	.	.	3.4	.	.	.	.	4.5	.	.	.	.	.	.	.	.	4.2	.	.	.	.	.	.	2.8	7.0	3.7	3.0	.	2.7		31.3	50	-3.2	8	8	6	6
		Knappenberg	1036	.	.	.	8.7	.	.	.	.	2.8	.	.	.	.	.	.	.	.	14.0	.	.	.	.	.	.	(7.6 u)	7.2	2.4	.	10.8		33.9			8	8	6	
		Eberstein	570	.	.	.	18.1	.	.	.	.	.	.	.	.	.	.	.	.	0.5	14.9	9.2	.	.	.	.	.	6.5	4.3	7.4	2.0	.	9.2		70.1			9	8	.	.
		Freudenberg	480	.	.	.	12.4	.	.	.	.	.	0.3	.	.	.	.	.	.	0.6	18.6	5.1	.	.	.	.	.	5.1	14.9	11.3	4.5	.	10.3		83.1			11	8	6	1
		Radweg	684	.	.	.	12.5	.	.	.	.	5.1	.	.	.	.	.	.	.	6.4	13.2	.	.	.	.	.	.	1.5	9.2	8.9	5.8	.	4.2		71.8	83	-1.5	9	9	5	.
		St. Veit a.d. Glan	480	.	.	.	11.8	.	.	.	.	.	.	.	.	.	.	.	.	.	16.8	6.4	.	.	.	.	.	4.9	8.7	9.7	.	.	7.6		65.9	92	- 6	7	7	3	.
		Dreifaltigkeit	1180	.	.	.	13.4	.	.	.	.	.	.	.	.	.	.	.	.	.	11.2	.	.	.	.	.	.	1.0	16.3	18.5	2.0	.	3.4		65.8			7	7	7	9
		Ulrichsberg	1015	.	.	.	0.7	.	.	.	.	.	.	.	.	.	.	.	.	0.0	19.7	5.9	0.2	.	0.3	.	.	0.4	14.0	11.5	1.3	.	10.4		64.4			10	6	7	5
		Pörtschach	464	.	.	.	13.4	.	.	.	.	.	.	.	.	.	.	.	.	1.0	24.1	.	.	.	3.2	.	.	1.8	19.4	11.9	2.6	.	12.8		90.2	103	+3	9	9	4	2
		Klagenfurt	448	.	.	.	11.4	.	.	.	.	0.7	.	.	.	0.0	.	.	.	0.8	20.2	7.1	0.0	.	0.0	0.0	.	0.4	21.4	14.9	2.3	.	9.4		88.2	102	+2	10	7	3	3
		Keutschach	530	.	.	.	2.4	.	.	.	.	1.2	.	.	.	0.2	.	.	.	0.3	12.8	13.6	.	.	.	.	.	.	18.4	4.9	.	.	10.4		64.2			9	7	4	1
		Radsberg	777	.	.	.	10.6	.	.	.	.	.	.	.	.	1.0	.	.	.	.	(25.0)		.	.	.	.	.	.	19.2	6.4	3.1	.	7.7		73.0			9	9	4	3
	Drau	Klopein	452	.	.	.	13.0	.	.	.	.	.	.	.	1.2	.	.	.	.	1.8	21.8	.	.	.	.	.	.	.	.	15.1	12.2	13.4	.	2.5		83.0			8	8	3	.
		Völkermarkt	461	.	.	.	6.4	.	.	.	.	0.7	.	.	0.2	0.3	.	.	.	.	23.5	4.5	.	.	.	.	.	2.6	12.2	10.5	6.2	.	9.2		71.3	88	-1.0	11	8	7	.
		Petzen (Bleiburg, H.)	1375	.	.	.	12.3	.	1.4	.	.	5.2	.	.	.	10.7	.	.	.	6.2	19.3	11.4	3.1	.	2.2	0.6	.	4.2	23.4	12.8	8.9	.	15.8		144.0			15	14	15	30
		St. Michael n. Bleiberg	500	.	.	.	7.4	.	.	.	.	2.7	.	.	.	.	.	.	.	2.0	23.4	1.3	.	.	.	.	.	2.6	18.0	6.4	3.3	.	8.0		75.1			10	10	4	.
	Lavant	Reichenfels	844	.	.	.	0.4	.	.	.	.	0.2	.	.	.	.	.	.	.	(2.9)	(19.2)	(0.5)	.	.	.	0.1	0.2	.	9.2	5.8	2.1	0.4	0.1	13.4		54.5	70	-2.3	13	6	9	
		Preblau	792	.	.	.	8.0	.	.	.	.	0.2	.	.	.	.	.	.	.	.	2.9	19.2	0.5	.	.	.	.	.	2.6	8.4	2.4	10.6	0.2	6.0		61.0			11	8	4	5
		Preitenegg	1074	.	.	.	11.3	.	.	.	.	.	.	.	0.3	.	.	1.1	.	1.4	19.1	1.2	0.1	0.1	.	0.4	.	5.2	6.8	2.4	0.6	.	8.4		60.4			14	9	11	9
		Wolfsberg	447	.	.	.	6.4	.	.	.	.	.	.	.	.	.	.	.	.	3.4	29.0	.	.	.	.	.	.	2.4	8.0	3.4	4.1	.	0.1		56.8	60	-3.8	8	7	3	.
		St. Ulrich	560	.	.	.	4.2	.	.	.	.	.	.	.	.	.	.	.	.	1.7	20.4	4.2	.	.	.	.	.	0.4	7.4	5.3	5.0	.	3.0		51.6			9	8	.	.
		Pustritz	788	.	.	.	3.6	.	.	.	.	.	.	.	.	.	.	.	.	3.5	5.7	.	.	.	.	.	.	.	5.1	4.2	2.8	.	3.1		28.0			9	9	4	3
		St. Paul	416	.	.	.	4.0	.	.	.	.	.	.	.	.	.	.	.	.	1.5	21.5	4.7	.	.	.	.	.	0.3	7.9	5.0	4.9	.	2.8		52.6	78	-1.4	9	8	1	

720

1938

Tägliche Schneehöhen
Wassergehalt der Schneedecke

Januar bis Mai, September bis Dezember

Anordnung der Stationen nach Flußgebieten

Die Schneedecke im Januar 1938.

Allgemeine Übersicht: Infolge des starken Frostwetters, das unter Schneefällen in den letzten Tagen des Vormonats sich bis nach den Mittelmeerländern ausbreiten konnte, lag zu Beginn des Januar fast in ganz Deutschland Schnee; nur vereinzelte geschützte Tallagen im Rheingebiet waren es, die erst mit den Niederschlägen des 1. eine Schneebedeckung erhielten. Da gegenüber einem schottischen Hochdruckgebiet finnländische Depressionen am 1., wie auch am 4. nach Ostdeutschland eingriffen, brachten die dabei auftretenden verbreiteten Schneefälle bereits eine merkliche Erhöhung der Schneelage. Nach einer wesentlichen Verschärfung des Frostes bis auf 12—14° unter Null, die auf den Flüssen Eisstand, auf der Ostsee Treibeisfelder und an ihren Küsten Packeisbildungen im Gefolge hatten, setzten am 6. mit einer plötzlich einsetzenden Westnordwestströmung umfangreiche und ergiebige Aufgleitschneefälle ein, die vielfach (in Mitteldeutschland und in Ostpreußen) zu verkehrshemmenden Verwehungen Anlaß gaben; auf den Höhen des nördlichen Schwarzwaldes und der Alpen war die Anreicherung an Schneemassen so stark, daß die größten Schneedeckenhöhen des Monats schon in diesen Tagen erreicht wurden. Mildere Meeresluftmassen, die von Westen nachfolgten, leiteten im Flachlande bereits unter wiederholten Aufgleitregen einen langsam ostwärts vorschreitenden Abschmelzprozeß ein, sodaß am 7. große Teile des nordwestlichen Flachlandes einschließlich Schleswig-Holstein und am 9. ganz Hannover nördlich der Mittelgebirgsschwelle wieder schneefrei war. Die Niederschläge dieser Tage, die durch das stete Andringen der Westluft gegen die Kaltluftmassen hervorgerufen waren, erhöhten die Schneedecke namentlich in den höheren Lagen der deutschen Mittelgebirge bis zum 11. und 12. vielfach von neuem, teilweise bis zu ihrem Höchstwert im Monat. Schließlich führte die mit den Westwinden vorgetragene und sich verstärkende Erwärmung auch im Bergland zu Tauwetter. Nachdem in den tieferen Lagen des Rhein- und Weserberglandes bis zum 10., in der Rheinpfalz schon zum 9. der Schnee verschwunden war, vollzog sich unter ergiebigen Regenfällen bis zum 13. und 14. ein rascher Abbau der Schneedecke bis zu 400 m und in den folgenden Tagen bis zum 18. noch bis zu 600 m Höhe hinauf. Nur die höheren Erhebungen bewahrten sich bis zum Monatsende eine, wenn auch vielfach zusammengeschmolzene Schneedecke: der Schwarzwald oberhalb 800 m, die Gebirge westlich der Elbe oberhalb 700 m, die sonstigen böhmischen Randgebirge oberhalb 600 m, vereinzelt auch wie in den südlichen Sudeten oberhalb 500 m. Im Osten, wo die Erwärmung schon am 12. über die Weichsel, am 13. über die Memel hinaus vorstoßen konnte, verschwand die Schneedecke am 16. und 17., im mittleren Ostpreußen erst am 23. und 24., während sie im litauischen Grenzbezirk ihren Bestand bis zum Monatsschluß zu sichern vermochte. Der fortgesetzte warme Witterungsverlauf brachte einstweilen nur noch Regenfälle; eine Neuschneelage bildete sich nur gelegentlich und vereinzelt an den Gebirgshängen. Nach kurzer Wetterberuhigung am 15. und 16. kam es am 17. und 18., ebenso am 21. mit vorstoßenden ozeanischen Warmluftfronten zu verbreiteten und ergiebigen Niederschlägen, die oberhalb 500 m vereinzelt Neuschnee hinterließen. Da ein am 20. nach Süddeutschland vorrückender azorischer Hochdruckausläufer langsam seinen Einfluß erweiterte, beschränkte sich die Wirkung weiterer Warmluftstaffeln immer mehr auf Norddeutschland, wo am 24. nochmals in den Gebirgen vorübergehend Neuschnee sich zeigte. Erst mit einem am 27. von Westen aufziehenden Depressionsausläufer gingen die Niederschläge mit den langsam auf Nordwest drehenden Winden wieder zu verbreiteten Schneeschauern über. Dabei entstand mit dem 28. und 29. vielfach eine Schneedecke, die nur im Berglande oberhalb 400 m, im Westen oberhalb 600 m bis zum Monatsende Bestand hatte; in diesen Höhenlagen vermochten die in den letzten Tagen auftretenden Westluftstaffeln mit ihren Niederschlägen die neuentstandene Schneedecke wieder auf eine Höhe von 30—40 cm zu bringen.

Die Andauer der Schneedecke war im Januar stark eingeschränkt durch die warme Witterung, die am 6. mit der Westwinddrift bereits am Rhein einsetzte und zum 13. sich bis zur äußersten Nordostgrenze Geltung verschaffte. Damit erstreckte sich im Flachlande der Bestand der Schneedecke am Rhein und an der Ems auf etwa 7 Tage, an der mittleren Elbe auf 11, an der Oder auf 15 und an der Weichsel auf etwa 18 Tage, um im östlichen Ostpreußen auf 31 Tage zuzunehmen. Etwas länger hielt sie sich in den niedrigereren Lagen des Berglandes, am Rhein etwa 8—9 Tage, im übrigen bis zu 13 und 14 Tagen; ein Dauerbestand während des ganzen Monats blieb ihr gesichert in Höhen über 800 m im Schwarzwald und Rothaargebirge, sonst in Höhen über 600—700 m, in den Sudeten z. T. auch noch oberhalb 500 m.

Die Höhe der Schneedecke erfuhr bis zum 7., vielfach noch bis zum 12. eine stetige Zunahme; dabei sind die beobachteten Mächtigkeiten vielfach recht kennzeichnend für den Niederschlagsreichtum der abgelaufenen winterlichen Frostperiode Die größte Höhe zeigte sich im Osten bereits in den Tagen des 7. und 8., sonst am 11. und 12. In Ostpreußen wurden Schneehöhen von 30—40 cm erreicht, in der schlesischen Ebene, in Pommern und Grenzmark von 25—30 cm und im mittleren Norddeutschland von 20—25 cm; im nordwestlichen Flachlande gingen sie nur vereinzelt über 15 cm hinaus. In Gebirgslagen war bis zu 400 m Höhe eine maximale Schneehöhe von 35—40 cm die Regel; sie stieg in 500 m auf etwa 50 cm, in 800 m schon auf 75 cm und in 900 m vereinzelt auf 100 cm. In den höheren Lagen, wo der Schnee zwar erhalten blieb, sank sie vom 13. ab mehr oder weniger stark zusammen; ihre Anreicherung durch die nachfolgenden Niederschläge war an den Gipfelstationen so stark, daß am Monatsschluß die größte Schneedeckenhöhe des 12. erreicht oder noch überschritten wurde; so belief sich die Mächtigkeit der Schneemassen auf dem Feldberg im Schwarzwald auf 110 cm, am Herzogstandhaus auf 140 cm, am Blomberghaus und auf dem Brocken auf rd. 170 cm, ferner auf dem Predigtstuhl, an der Traunsteinerhütte und am Wendelsteinhaus auf rd. 250—270 cm, am Hochgernhaus und Nebelhorn auf mehr als 300 cm, an der Zugspitze auf 520 cm.

Erläuterungen zu den Tabellen: Es bedeutet: ein Punkt, daß eine Schneedecke nicht gelegen hat; Fl., daß einzelne Schneeflecke vorhanden waren; 0, daß eine sehr dünne oder eine stellenweise durchbrochene, aber noch zusammenhängende Schneedecke gelegen hat; ⊠, daß eine Schneedecke vorhanden war, deren Höhe nicht gemessen wurde; ein Strich oder ein freies Feld, daß eine Beobachtung nicht stattgefunden hat.

1938 Januar — Tägliche Schneehöhen in Zentimetern, gemessen um 7 Uhr morgens

Flußgeb.	Ort	See-höhe m	1	2	3	4	5	6	7	8	9	10	11	12	13	14	15	16	17	18	19	20	21	22	23	24	25	26	27	28	29	30	31
Von der Memelgrenze bis zum Pregel																																	
Memel	Stallupönen	66	29	29	29	35	33	33	33	32	32	32	34	32	32	32	27	25	23	21	22	21	20	22	21	18	15	11	9	8	9	8	7
	Kiauschen	42	30	29	29	30	30	31	31	31	31	30	30	29	29	27	25	25	24	20	20	19	19	15	14	12	10	5	0	0	0	2	-
	Tilsit	12	38	38	38	39	39	40	40	40	40	40	42	42	42	41	38	37	33	30	28	25	25	27	26	24	20	17	14	13	17	17	17
Ostsee	Petricken	1	20	20	20	20	20	22	22	22	22	24	25	25	22	15	15	12	12	12	Fl.	Fl.	Fl.	-	-	-	-	-	-	2	2	Fl.	Fl.
	Schaaksvitte	1	18	20	21	24	24	24	25	25	25	25	25	25	25	22	18	13	10	0	0	0	0	0	0	0	0	0	0	0	0	0	0
	Rossitten (Ort)	4	20	20	20	23	23	24	24	24	24	25	25	25	25	25	22	19	19	14	10	10	10	11	11	5	0	Fl.	Fl.	1	2	0	Fl.
	Drugthenen	85	3	3	1	15	☒	☒	☒	☒	☒	☒	☒	☒	☒	☒	☒	☒	☒	☒	☒	☒	☒	☒	-	-	-	-	-	3	2	1	0
Pregel																																	
Angerapp	Grabowen	224	20	20	20	25	25	27	27	27	32	32	32	31	30	25	21	21	20	15	12	12	10	13	12	10	8	6	6	8	12	12	14
	Darkehmen	73	24	24	24	28	26	27	26	25	25	25	26	26	26	26	23	22	21	19	17	15	15	15	15	15	12	10	10	10	10	13	12
	Rominten	180	21	22	23	29	30	30	30	30	30	30	30	30	30	30	28	26	25	26	26	26	26	28	26	25	20	15	12	14	17	18	20
	Insterburg	38	20	19	19	20	22	22	22	21	20	20	20	20	20	20	13	13	12	10	6	6	6	7	5	4	0	0	0	1	2	3	3
Inst	Stimbern	44																															
Alle	Thurowken	204	☒	☒	☒	☒	7	15	13	15	19	19	21	22	22	☒	☒	☒	.	.	.	.	.	.	.	.	.	.	7	27	28	28
	Allenstein (Flugpl.)	134	4	4	4	8	9	9	9	9	10	8	8	8	8	4	2	2	Fl.	Fl.	Fl.	Fl.	Fl.	1	Fl.	.	.	.	.	.	.	.	.
	Heilsberg	83	28	28	28	37	37	41	41	40	40	41	42	40	41	34	23	15	10	7	7	7	7	7	6	Fl.	Fl.	Fl.	Fl.	2	2	4	Fl.
	Kekitten	150	26	26	26	30	30	30	35	35	35	35	35	35	35	35	30	22	19	12	10	10	10	12	10	8	8	6	5	9	11	12	12
	Rastenburg	104	19	19	19	24	24	25	28	25	25	26	25	25	23	22	22	21	20	15	13	11	11	13	12	7	Fl.	.	.	(2)	.	.	.
	Engelstein	90	16	16	16	18	19	22	23	23	23	24	24	23	23	20	11	8	4	Fl.	Fl.	Fl.	Fl.	Fl.	2	Fl.	Fl.	Fl.	Fl.	Fl.	Fl.	Fl.	Fl.
	Allenburg	10	16	17	18	22	23	25	25	25	25	26	26	26	26	18	14	14	13	11	9	9	8	10	7	0	Fl.	Fl.	Fl.	1	2	3	0
Pr.	Tapiau	11	27	26	25	32	32	35	33	31	32	35	35	33	33	32	31	30	25	24	24	24	24	26	22	18	12	8	5	7	15	12	14
	Königsberg-Dev.	20	29	28	28	32	33	37	38	38	38	38	30	30	30	31	28	22	23	20	13	14	12	12	12	10	Fl.	Fl.	Fl.	Fl.	3	8	4	Fl.
Vom Pregel bis zur Weichsel																																	
Fr. Haff	Mühlhausen	36	13	13	13	22	22	37	35	35	35	35	30	28	25	22	0	0	0	0	Fl.	Fl.	Fl.	Fl.	Fl.	Fl.	Fl.	Fl.	Fl.	Fl.	3	5	Fl.	Fl.
	Silberbach	170	21	21	21	23	23	30	31	31	32	32	33	33	33	31	20	Fl.	Fl.	Fl.	Fl.	Fl.	Fl.	Fl.	0	Fl.	Fl.	Fl.	Fl.	Fl.	4	7	10	6
	Braunsberg	4																															
Elb.	Baumgart	165	33	33	30	31	31	55	60	60	55	55	55	55	50	38	30	30	26	25	25	24	24	25	22	18	15	15	15	17	20	20	17
	Altstadt	55	11	11	11	13	13	11	19	19	20	18	20	20	21	18	15	13	12	10	6	2	2	-	-	-	-	-	-	2	2	2	-
Fr. Haff	Marienwerder	52	10	10	10	12	12	14	15	15	15	16	16	16	15	9	4	2	0	0	Fl.	Fl.	-	-	-	-	-	-	-	Fl.	4	4	0
	Marienburg	12	19	18	18	20	18	23	22	22	22	23	22	20	19	15	12	11	9	Fl.	Fl.	Fl.	Fl.	Fl.	Fl.	Fl.	Fl.	Fl.	.	1	Fl.	Fl.	Fl.
	Neukrug	6	☒	☒	☒	24	24	37	38	☒	☒	☒	☒	☒	☒	☒	☒	☒	☒	☒	☒	☒	☒	☒	☒	-	-	-	-	-	-	-	-
Weichsel																																	
Narew	Lyck	130	19	17	19	27	26	28	25	24	24	24	22	22	22	23	20	21	19	18	17	17	17	19	17	15	13	12	11	11	12	14	12
	Treuburg	155	18	18	18	26	25	26	25	25	26	25	25	25	25	26	20	18	16	15	15	15	15	17	15	14	13	8	0	5	6	7	0
	Nikolaiken	131	29	29	29	34	34	35	35	34	34	34	32	28	27	26	23	25	17	12	12	0	0	Fl.	Fl.	Fl.	Fl.	Fl.	Fl.	Fl.	3	2	Fl.
	Johannisburg	120	18	18	18	26	25	27	26	26	25	25	25	25	24	22	20	19	17	15	12	11	10	11	8	4	Fl.	Fl.	Fl.	1	3	3	3
	Ortelsburg	146	19	19	19	22	22	26	26	26	26	26	26	26	26	20	15	15	10	7	7	7	7	9	6	Fl.	Fl.	.	.	2	4	8	-
Mdg—Narew	Kernsdorf	290	☒	☒	☒	☒	☒	☒	☒	☒	☒	☒	☒	☒	☒	☒	☒	☒	☒	☒	13	☒	☒	☒	8	.	.	.	.	.	6	☒	☒	☒
	Osterode (Ostpr.)	107	6	5	5	6	6	8	8	7	8	9	11	10	8	6	2	0	0	.	.	.	.	0	.	.	.	.	.	0	2	2	0
	Gilgenburg	161	5	5	5	7	7	7	7	8	6	9	10	8	7	5	2	1	0	0	0	0	1	3	Fl.	Fl.	1	Fl.	Fl.	5	6	8	10
	Reinwasser	185	25	25	25	27	28	30	30	31	31	34	34	34	32	28	25	20	16	8	6	5	5	Fl.	Fl.	Fl.	.	.	.	☒	☒	☒	Fl.
	Förstenau	200	20	21	21	23	28	40	40	40	41	44	44	44	44	32	15	Fl.	Fl.	Fl.	Fl.	2	2	Fl.	Fl.	Fl.	.	.	.	0	0	Fl.	Fl.

Wassergehalt um 7 Uhr

oben: Ausgestochene Schneehöhe in cm
unten: Gesamtwassergehalt in mm

	3.	8.	10.	13.	17.	20.	24.	27.	31.
Tilsit									
	38	40	41	40	33	25	24	14	17
	84.6	88.9	91.3	97.2	95.6	87.5	81.2	59.2	61.1
Insterburg									
	20	23	21	20	10	10			
	40.0	52.8	48.5	38.0	40.0	30.0			
Stimbern									
Allenstein									
Rastenburg									
	19	25	26	24	20	11	7		
	38.0	46.0	50.6	49.0	42.0	33.0	22.9		
Königsberg—Devau									
			30	30	28				
			78.1	93.0	91.6				
Braunsberg									
Marienwerder									
	9	14	22	15					
	18.0	21.5	44.0	34.5					
Marienburg									
	18	20	22	17	8				
	25.7	37.7	42.9	39.1	26.7				
Treuburg									
	17	30	25	24	18				
	29.8	43.6	47.3	53.2	40.8				
Osterode (Ostpr.)									
	5	8	9	8					
	11.1	14.4	19.6	22.1					
Gilgenburg									
	5	7	8	7	9	7			10
	11.2	16.9	12.0	12.4	21.3	20.6			22.7

1938 Januar — Tägliche Schneehöhen in Zentimetern, gemessen um 7 Uhr morgens

Flußgeb.	Ort	Seehöhe m	1	2	3	4	5	6	7	8	9	10	11	12	13	14	15	16	17	18	19	20	21	22	23	24	25	26	27	28	29	30	31
Von der Weichsel bis zum Stettiner Haff																																	
Ostsee	Wierschutzin	17	15	15	16	18	18	22	23	23	22	23	24	23	23	16	9	4	·	·	·	1	·	·	·	·	·	·	·	1	·	·	·
	Lauenburg	38	13	13	14	16	17	20	20	20	20	20	19	19	18	15	12	8	Fl.	,	·	·	·	·	·	·	·	·	·	·	Fl.	·	·
	~~Wottnogge~~ *	120	20	21	21	25	24	27	27	27	27	27	27	27	27	22	20	15	12	7	5	5	5	4	2	8	·	·	·	2	2	0	·
	Lojow	63	☒	☒	19	20	20	19	19	16	14	15	14	14	14	10	Fl.	Fl.	Fl.	Fl.	Fl.	Fl.	Fl.	Fl.	Fl.	Fl.	Fl.	Fl.	Fl.	0	Fl.	Fl.	Fl.
	Bernsdorf	150	17	19	19	21	21	23	23	22	22	23	23	22	19	15	12	5	3	·	·	2	·	·	·	·	·	·	·	3	2	1	·
	Zuckers	113	30	30	31	28	26	27	27	27	28	30	30	28	23	17	12	7	Fl.	Fl.	·	Fl.	Fl.	·	·	·	·	·	·	1	·	·	·
	Schlawe	25	☒	☒	☒	☒	☒	☒	☒	☒	☒	☒	☒	☒	☒	Fl.	Fl.	·	·	·	·	·	·	·	·	·	·	·	·	Fl.	Fl.	·	·
	Köslin	40	24	24	24	35	35	40	33	34	30	35	30	25	20	10	8	5	2	Fl.	Fl.	Fl.	·	·	·	·	·	·	·	·	Fl.	·	·
Persante	Polzin	95	31	31	30	34	34	40	39	38	33	35	35	33	28	27	21	12	8	·	·	·	·	·	·	·	·	·	·	1	8	·	·
	Woldisch Tychow	58	15	☒	☒	☒	☒	☒	☒	☒	☒	22	20	19	18	13	Fl.	Fl.	Fl.	Fl.	Fl.	Fl.	·	·	·	·	·	·	·	Fl.	Fl.	Fl.	·
	Belgard a.d.Pers.	24	25	25	25	30	30	30	30	26	24	20	20	18	15	12	8	4	Fl.	·	·	·	·	·	·	·	·	·	·	0	0	·	·
	Bublitz	130																															
Rega	Muhlendorf	100	28	27	26	27	26	26	25	25	24	23	22	20	19	18	15	11	5	Fl.	Fl.	Fl.	Fl.	Fl.	Fl.	Fl.	·	·	·	2	4	Fl.	·
	Greifenberg i. P.	17	20	20	23	28	28	35	35	35	35	32	30	30	25	20	18	10	Fl.	Fl.	Fl.	Fl.	Fl.	Fl.	Fl.	Fl.	Fl.	Fl.	Fl.	1	2	Fl.	Fl.
	Treptow a. R.	10	12	13	15	25	26	26	24	23	22	22	20	19	16	9	3	Fl.	Fl.	·	·	·	·	·	·	·	·	·	·	Fl.	Fl.	·	·
Dievenow	Kartlow	21	19	23	26	32	32	34	34	32	31	☒	☒	☒	☒	0	·	·	·	·	·	·	·	·	·	·	·	·	·	·	·	·	·
Oder																																	
Glatzer Neiße bis Quelle	Turkau	300	15	16	19	20	20	21	23	20	20	16	13	11	5	·	·	·	·	·	·	·	·	·	·	·	·	·	·	·	·	·	·
	Annaberg	200	19	22	23	23	23	24	28	26	22	28	12	4	2	1	0	·	·	·	·	·	·	·	·	·	·	·	·	·	·	1	·
	~~Leobschütz~~ **	~~275~~	2	10	10	10	10	10	8	10	10	10	10	10	3	2	0	Fl.	Fl.	Fl.	Fl.	·	·	·	·	·	·	·	·	1	Fl.	·	·
	~~Katscher~~ +	~~220~~	13	19	23	24	25	26	29	30	28	28	20	10	5	0	·	·	·	·	·	·	·	·	·	·	·	·	·	·	·	1	Fl.
	Ratibor	185	13	14	16	14	15	16	23	22	21	19	18	16	10	·	·	·	·	·	·	·	·	·	·	·	·	·	·	·	·	·	·
	Klein Rauden	200	15	20	24	25	30	32	28	10	10	10	8	6	3	0	·	·	·	·	·	·	·	·	·	·	·	·	·	·	·	0	·
	Beuthen	292	10	17	25	16	18	16	20	20	20	20	17	12	Fl.	Fl.	·	·	·	·	Fl.	·	·	·	·	·	·	·	·	2	Fl.	Fl.	Fl.
	Tost	256	11	20	20	19	19	20	20	20	20	15	10	10	Fl.	Fl.	·	·	·	·	·	·	·	·	·	·	·	·	·	·	·	0	Fl.
	Gnadenfeld	237	14	17	20	18	19	20	25	25	25	23	21	18	11	Fl.	·	·	·	·	0	Fl.	·	·	·	·	·	·	·	·	·	0	·
	Hohenkirch	325	10	12	16	20	20	25	27	30	30	30	30	30	30	Fl.	·	·	·	·	·	·	·	·	·	·	·	·	·	2	Fl.	·	·
	Neustadt O.S.	265	16	18	18	18	18	19	20	21	21	20	18	16	13	10	8	·	·	·	·	·	·	·	·	·	·	·	·	·	·	·	·
	Schönowitz	207	11	13	15	16	17	17	21	21	18	18	10	5	0	Fl.	·	·	·	·	·	·	·	·	·	·	·	·	·	·	·	·	·
	Krappitz	170	10	13	14	15	17	17	22	22	22	22	20	17	9	6	·	·	·	·	·	·	·	·	·	·	·	·	·	·	·	·	·
	Klosterbrück	153	13	16	17	16	21	20	24	21	19	19	18	14	12	10	·	·	·	·	·	·	·	·	·	·	·	·	·	·	1	1	·
	Horneck	251	7	10	13	14	20	23	25	26	25	26	26	26	15	9	Fl.	·	·	·	Fl.	·	·	Fl.	·	·	·	·	·	Fl.	·	1	·
	Andreashütte	210	10	16	17	17	19	19	20	20	20	20	17	16	13	10	Fl.	Fl.	Fl.	0	·	·	·	·	·	·	·	·	·	·	·	2	1
Glatzer Neiße Quelle	Mittelwalde	465	35	39	40	41	42	43	46	48	48	48	48	46	38	29	15	13	·	·	·	·	·	·	·	·	·	·	☒	·	8	20	20
	Wölfelsgrund	830	48	52	53	53	54	54	54	50	50	48	48	52	46	35	29	29	29	30	30	30	33	34	34	30	25	25	25	25	26	30	30
	Habelschwerdt	368	24	27	30	37	31	32	34	33	33	32	29	25	13	·	·	·	·	·	·	·	·	·	·	·	·	·	·	·	·	·	6
	Pohldorf	514	8	8	10	13	16	18	20	20	20	24	20	20	Fl.	Fl.	Fl.	Fl.	Fl.	Fl.	Fl.	0	Fl.	Fl.	Fl.	Fl.	Fl.	Fl.	Fl.	·	·	1	4	6
	Bielendorf	690	48	50	52	55	58	60	65	65	65	66	66	66	60	38	25	20	15	15	15	15	15	15	15	10	8	8	8	10	12	25	25
	Landeck	460	33	38	42	44	37	36	41	38	34	32	32	30	25	18	12	Fl.	Fl.	Fl.	Fl.	Fl.	Fl.	1	1	Fl.	Fl.	·	Fl.	Fl.	Fl.	Fl.	2	2
	Grunwald	720	64	62	64	67	70	73	69	74	72	68	68	74	79	70	72	75	77	80	82	78	75	76	75	70	65	65	68	75	96	110	108
	Reinerz	538	34	34	34	34	38	38	44	44	44	44	44	44	25	15	10	8	8	8	8	8	6	8	8	0	0	0	0	2	5	10	12
	Glatz	300	18	19	22	22	26	28	34	30	28	28	26	15	10	Fl.	Fl.	Fl.	Fl.	Fl.	Fl.	0	0	0	1	·	·	·	·	·	2	Fl.	Fl.
	Friedland	510	38	40	38	38	40	44	49	46	44	42	40	31	42	34	29	27	25	23	22	21	16	19	18	16	7	6	6	2	6	12	8
	Neurode	400	25	26	25	25	25	35	42	42	40	34	32	33	26	8	6	6	8	Fl.	Fl.	Fl.	Fl.	1	Fl.	Fl.	Fl.	Fl.	Fl.	Fl.	1	2	1

* Mühlental
** Hubertusruh 240

* Bauerwitz 235

Wassergehalt um 7 Uhr

oben: Ausgestochene Schneehöhe in cm
unten: Gesamtwassergehalt in mm

3.	6.	10.	13.	17.	20.	24.	27.

Zuckers

Greifenberg

20							
30.0							

Leobschütz

Ratibor

15	23	19	10				
18.0	29.0	29.5	20.0				

Beuthen 8.

15	14	14					2
16.5	18.4	23.9					4.3

Neustadt O.S.

19	18	20	13				
19.8	21.6	25.1	28.4				

Andreashütte

17	20	20	10				
15.4	25.5	27.5	16.5				

Mittelwalde 29.

10	13	18	15				8
38.0	38.6	35.9	34.5				11.3

Habelschwerdt

Bielendorf 8. 29.

45	54	65	56	13	23	25	14
28.0	108.0	98.2	97.0	95.0	96.1	94.2	38.1

Grunwald

Reinerz 23.

34	40	46	15	8	6	8	2
4	42.0	46.0	38.0	39.2	21.8	25.0	1.6

Glatz 22. 29.

5	13			1		2	
2.8	8.2			0.5		2.8	

Friedland

38	49	42	34	25	18	16	2
48.1	60.8	60.8	52.0	31.7	24.2	38.2	3.2

Neurode

25	42	34	26				
37.5	54.5	55.0	53.0				

1938 Januar — Tägliche Schneehöhen in Zentimetern, gemessen um 7 Uhr morgens

Flußgeb.	Ort	Seehöhe m	1	2	3	4	5	6	7	8	9	10	11	12	13	14	15	16	17	18	19	20	21	22	23	24	25	26	27	28	29	30	31
Glatzer Neiße	Reichenforst	438	23	24	25	25	26	28	31	30	28	25	25	25	17	·	·	·	·	·	·	·	·	0	·	·	·	·	·	0	1	0	·
	Wartha	274	28	30	34	34	35	36	40	39	37	33	29	28	22	Fl.	Fl.	Fl.	Fl.	·	·	·	·	·	·	·	·	·	·	·	0	·	·
	Maifritzdorf	285	24	28	37	33	40	·	22	22	20	15	15	13	Fl.	Fl.	Fl.	Fl.	Fl.	Fl.	Fl.	Fl.	Fl.	·	·	·	·	·	·	Fl.	·	Fl.	Fl.
	Silberberg ×	450	21	24	18	24	26	26	30	30	30	30	29	26	28	Fl.	Fl.	Fl.	Fl.	Fl.	Fl.	·	·	·	·	·	·	·	·	·	Fl.	Fl.	Fl.
	Weigelsdorf	375	22	23	24	24	25	25	27	27	25	25	23	20	·	·	·	·	·	·	·	·	·	·	·	·	·	·	·	·	·	2	·
	Patschkau	245	15	19	21	23	24	24	25	22	20	20	16	13	6	·	·	·	·	·	·	·	·	·	·	·	·	·	·	·	·	·	·
	Baucke	220	13	15	17	19	21	22	26	25	15	12	10	5	0	0	·	·	·	·	·	·	·	·	·	·	·	·	·	·	·	·	·
	Ziegenhals	345	24	27	34	35	41	42	44	37	30	28	27	14	18	Fl.	·	·	·	·	·	·	·	·	·	·	·	·	·	·	·	·	·
	Neiße-Heiligkreuz	180	18	18	21	23	25	28	29	28	27	27	27	17	11	2	·	·	·	·	·	·	·	·	·	·	·	·	·	·	·	·	·
	Petersheide	225	17	18	19	20	20	21	22	22	22	22	20	15	9	Fl.	·	·	·	·	·	·	·	·	·	·	·	·	·	·	·	·	·
Weistritz—Gl. Neiße	Rosenberg	240	10	12	12	13	16	17	20	20	20	20	20	10	10	0	0	Fl.	Fl.	Fl.	Fl.	Fl.	Fl.	Fl.	Fl.	Fl.	Fl.	Fl.	Fl.	·	0	0	1	·
	Karlsruhe	160	22	22	23	24	25	25	25	25	25	20	23	20	15	10	6	Fl.	·	·	·	·	·	·	·	·	·	·	·	·	Fl.	Fl.	·
	Brieg	143	14	14	14	16	17	18	21	22	20	19	19	0	0	0	Fl.	Fl.	Fl.	Fl.	Fl.	Fl.	Fl.	·	·	·	·	·	·	·	0	·	·
	Münsterberg	205	10	14	16	17	17	17	19	19	18	12	12	7	Fl.	Fl.	Fl.	Fl.	Fl.	Fl.	Fl.	Fl.	Fl.	Fl.	Fl.	Fl.	Fl.	Fl.	·	·	·	·	·
	Strehlen	163	8	10	12	14	17	18	19	15	10	8	7	·	·	·	·	·	·	·	·	·	·	·	·	·	·	·	·	·	·	·	·
	Nimptsch	200	19	20	22	24	25	26	30	30	25	23	18	10	4	·	·	·	·	·	·	·	·	·	·	·	·	·	·	·	·	·	·
	Breslau-Krietern	124	16	16	17	19	23	22	28	24	25	23	21	18	14	8	6	Fl.	Fl.	·	·	·	·	·	·	·	·	·	·	·	1	·	Fl.
	Groß Ellguth	140	15	15	16	17	18	19	20	20	20	20	17	16	13	7	Fl.	Fl.	·	·	·	·	·	·	·	·	·	·	·	·	0	Fl.	·
Weistritz	Charlottenbrunn	465	31	32	35	36	38	39	45	47	39	36	32	42	32	Fl.	Fl.	Fl.	Fl.	Fl.	Fl.	Fl.	Fl.	Fl.	Fl.	Fl.	Fl.	Fl.	Fl.	Fl.	1	3	2
	Reichenbach	265	19	20	20	20	20	20	19	19	18	18	18	0	0	·	·	·	·	·	·	·	·	·	·	·	·	·	·	·	·	·	·
	Bärmersgrund	550	40	42	43	45	48	50	55	55	55	55	53	54	45	38	30	22	20	14	14	12	10	8	5	2	Fl.	Fl.	Fl.	1	2	8	8
	Kaschbach	620	41	43	48	53	57	65	70	70	70	70	70	50	40	28	Fl.	Fl.	Fl.	Fl.	Fl.	Fl.	Fl.	Fl.	Fl.	Fl.	·	·	·	0	·	1	·	·
	Zobten	200	19	20	21	23	28	28	33	31	30	27	24	23	16	Fl.	Fl.	Fl.	Fl.	Fl.	Fl.	Fl.	Fl.	·	·	·	·	·	·	·	·	·	Fl.
	Alt Reichenau	378	20	26	29	31	33	36	43	43	45	45	46	47	32	12	4	·	·	·	·	·	·	·	·	·	·	·	·	·	·	·	0
	Freiburg	300	15	16	18	20	23	25	34	33	30	29	24	22	13	Fl.	Fl.	Fl.	Fl.	Fl.	Fl.	Fl.	·	·	·	·	·	·	·	·	·	0	Fl.
	Ingramsdorf	178	14	14	14	14	20	24	24	24	24	24	20	17	15	8	4	Fl.	·	·	·	·	·	·	·	·	·	·	·	·	·	·	·
Katzbach	Ketschdorf ××	440	37	39	40	44	47	49	58	58	52	48	43	40	36	34	28	24	20	15	10	8	5	3	1	0	0	·	·	0	0	1	1
	Schönau	300	24	24	25	29	29	30	32	30	29	29	28	27	21	9	Fl.	·	·	·	·	·	·	·	·	·	·	·	·	·	0	0	0
	Altröhrsdorf	322	30	33	37	40	44	48	40	40	40	40	40	40	20	Fl.	Fl.	Fl.	Fl.	Fl.	Fl.	·	·	·	·	·	·	·	·	1	2	3	3
	Klonitz	275	18	20	22	22	24	27	30	30	30	31	27	30	15	0	Fl.	Fl.	Fl.	Fl.	·	·	·	·	·	·	·	·	·	·	2	1	1
	Seichau	200	9	11	12	13	15	16	20	20	20	21	20	7	3	·	·	·	·	·	·	·	·	·	·	·	·	·	·	·	·	·	·
	Harpersdorf	235	23	25	26	35	37	38	41	40	38	34	34	27	20	16	12	Fl.	Fl.	·	·	·	·	·	·	·	·	·	·	·	·	·	·
	Liegnitz	121	12	12	13	14	15	19	22	20	20	18	15	10	6	Fl.	Fl.	Fl.	·	·	·	·	·	·	·	·	·	·	·	·	1	·	·
	Pilgramshain	260	18	18	18	19	22	25	36	35	35	30	24	20	14	8	Fl.	Fl.	Fl.	·	·	·	·	·	·	·	·	·	·	·	0	0	0
O.	Wohlau	116	10	11	13	18	20	24	27	27	27	28	28	28	23	18	9	2	·	·	·	·	·	·	·	·	·	·	·	·	2	Fl.	·
Bartsch	Groß-Wartenbg.	167	15	17	16	16	19	20	21	20	19	21	20	19	15	11	7	Fl.	Fl.	Fl.	Fl.	Fl.	Fl.	Fl.	·	·	·	·	·	·	1	Fl.	Fl.
	Charlottenthal	119	12	13	16	16	18	18	19	16	15	19	16	15	11	Fl.	Fl.	·	·	·	·	·	·	·	·	·	·	·	·	·	0	Fl.	·
	Trebnitz	185	20	21	22	23	26	26	30	29	28	25	25	27	20	10	·	·	·	·	·	·	·	·	·	·	·	·	·	·	·	·	·
Oder	Fraustadt	102	13	13	13	15	17	18	22	22	22	23	23	19	14	9	8	4	4	·	·	·	·	·	·	·	·	·	·	·	·	·	·
	Glogeiche	91	11	12	12	13	15	17	22	23	23	27	25	22	18	10	Fl.	0	·	·	·	·	·	·	·	·	·	·	·	Fl.	Fl.	·	Fl.
	Schwenten	60	14	14	15	16	18	23	27	27	27	28	23	18	15	7	4	Fl.	Fl.	·	·	·	·	·	·	·	·	·	·	·	1	3	0
	Schwiebus	83	18	18	15	17	18	18	29	27	23	26	24	23	21	12	9	9	5	·	·	·	·	·	·	·	·	·	·	·	3	·	·
	Grünberg	168	18	15	15	17	21	22	26	23	25	28	27	27	24	13	10	Fl.	Fl.	Fl.	Fl.	·	·	·	·	·	·	·	·	0	5	Fl.	Fl.
Bober	Hermsdorf (Städt)	580	38	43	43	44	46	48	59	59	59	60	62	65	56	45	34	33	32	30	30	30	28	30	29	26	18	14	14	17	19	24	25
	Neu-Röhrsdorf	740	36	43	45	54	66	70	73	67	60	55	50	57	52	43	40	38	35	34	34	36	42	43	40	35	30	23	28	28	28	28	27
	Landeshut	442	32	32	33	34	37	39	48	46	40	40	37	40	30	25	20	Fl.	Fl.	Fl.	Fl.	Fl.	Fl.	Fl.	Fl.	Fl.	·	·	·	1	6	7	6
	Giesmannsdorf	530	32	34	40	41	45	46	60	58	50	50	45	47	45	35	31	25	25	20	20	20	20	21	20	20	Fl.	Fl.	Fl.	0	2	4	4

Wassergehalt um 7 Uhr

oben: Ausgestochene Schneehöhe in cm
unten: Gesamtwassergehalt in mm

3.	6.	10.	13.	17.	20.	24.	27.
Weigelsdorf							
23	26	39					
93.0	81.2	92.5					
		6.	11.	Ziegenhals			
34	41	27					
98.3	82.3	90.5					
2.	Rosenberg						
15	21						
13.0	25.3						
Breslau—Krietern							
17	26	27	14				
21.3	34.9	21.3	38.3				
Ketschdorf							
0	0						
Charlottenthal							
15	19	18	10				
28.4	30.3	31.5	32.1				
Grünberg					29.		
15	26	27	15			5	
27.7	43.1	58.8	42.6			8.6	
Gottesberg							
42	49	53	28	25	20	10	
69.8	63.4	70.2	70.6	63.3	51.6	30.8	

× Schönheide 335
×× Kammerswaldau 450

1938 Januar — Tägliche Schneehöhen in Zentimetern, gemessen um 7 Uhr morgens

Flußgeb.	Ort	See-höhe m	1	2	3	4	5	6	7	8	9	10	11	12	13	14	15	16	17	18	19	20	21	22	23	24	25	26	27	28	29	30	31
Bober	Gottesberg	600	43	45	47	47	52	58	64	55	55	55	53	58	54	33	28	25	25	28	29	28	20	22	18	10	Fl.	Fl.	Fl.	1	2	4	4
	Hasenbaude	1077	90	98	98	98	88	82	95	96	97	98	98	103	103	92	87	88	89	89	93	97	95	95	95	90	85	80	85	85	95	105	105
	Krummhübel	650	39	38	40	43	58	47	50	45	41	40	38	43	40	25	22	15	12	12	10	9	13	12	10	10	5	6	5	5	7	10	10
	Arnsdorf	443	22	25	28	32	36	40	42	38	34	32	30	35	25	15	10	Fl.	Fl.	Fl.	Fl.	·	·	·	·	·	·	·	·	Fl.	2	2	2
	Hirschberg	347	20	20	30	30	35	40	40	38	38	36	35	35	25	10	5	5	1	·	·	·	·	·	·	·	·	·	·	·	·	·	1
	Schreiberhau	643	46	46	47	50	52	51	58	60	61	60	58	63	60	45	40	35	32	28	29	26	23	23	22	18	14	12	12	16	20	35	36
	Hain	535	32	34	36	40	45	45	47	45	45	43	43	49	35	30	21	16	Fl.	Fl.	Fl.	Fl.	Fl.	Fl.	Fl.	Fl.	Fl.	Fl.	Fl.	1	12	14	14
	Johnsdorf	430	40	41	41	40	39	37	35	32	30	28	25	30	25	0	0	0	Fl.	Fl.	Fl.	·	·	·	·	·	·	0	0	6	6	4
	Ludwigsdorf	440	22	25	20	33	36	38	39	41	43	41	31	45	35	30	28	22	20	17	18	15	13	9	·	·	·	·	·	·	2	4	6
	Lähn	230	22	25	23	32	34	34	36	36	36	36	26	28	28	12	Fl.	Fl.	·	·	·	·	·	·	·	·	·	·	·	Fl.	Fl.	0	Fl.
	Bunzlau	200	16	18	20	25	25	28	35	36	36	28	15	14	12	3	·	·	·	·	·	·	·	·	·	·	·	·	·	·	·	·	·
	Baierhaus	144	☒	15	15	15	15	15	15	15	15	13	12	10	8	3	Fl.	·	·	·	·	·	·	·	·	·	·	·	·	·	·	·	·
	~~Buchwald~~ ×	133	17	16	16	22	24	36	36	32	30	30	28	24	8	1	·	·	·	·	·	·	·	·	·	·	·	·	·	·	·	·	·
	Flinsberg	470	35	45	47	47	50	50	52	50	50	50	46	60	40	25	18	14	12	10	10	10	8	8	8	6	Fl.	Fl.	Fl.	3	8	8	8
	Greiffenberg	338	23	26	28	30	32	32	35	30	25	22	20	14	12	0	Fl.	Fl.	·	·	·	·	·	·	·	·	·	·	·	0	3	3	0
	Lauban	270	17	18	18	21	20	25	32	29	28	25	23	25	20	0	0	·	·	·	·	·	·	·	·	·	·	·	·	·	8	1	0
	Hagendorf	204	19	20	21	23	30	30	30	29	29	28	26	23	18	0	0	Fl.	Fl.	Fl.	Fl.	Fl.	Fl.	·	·	·	·	·	·	·	·	1	1
	Seifersdorf	165	20	21	18	22	25	30	40	35	27	35	34	30	27	13	5	Fl.	Fl.	·	·	·	·	·	·	·	·	·	·	·	5	1	Fl.
Lausitzer Neiße	Oybin	415	20	25	28	30	35	38	40	40	40	40	40	42	40	30	20	20	20	16	16	15	15	14	12	10	5	0	0	4	25	20	20
	Walddorf	393	22	27	28	30	34	32	30	30	28	28	25	23	17	15	10	9	7	Fl.	Fl.	Fl.	Fl.	Fl.	Fl.	Fl.	Fl.	·	·	2	18	14	8
	Zittau	265	15	19	18	18	22	20	23	28	18	18	18	13	7	2	Fl.	Fl.	Fl.	·	·	·	·	·	·	·	·	·	·	0	8	3	2
	Reichenau	253	18	23	20	22	26	25	27	24	20	18	16	15	8	Fl.	·	·	·	·	·	·	·	·	·	·	·	·	·	·	5	Fl.	·
	Oberstrahwalde	362	15	23	23	26	30	32	36	36	36	36	36	38	33	23	Fl.	Fl.	Fl.	Fl.	Fl.	Fl.	·	·	·	·	·	·	·	1	22	15	8
	Schönberg	215	19	21	22	22	27	29	32	32	28	28	23	24	17	10	0	0	Fl.	Fl.	Fl.	Fl.	Fl.	Fl.	Fl.	Fl.	Fl.	Fl.	Fl.	0	4	0	Fl.
	Görlitz	211	20	22	19	19	27	25	22	19	14	14	11	10	6	Fl.	·	·	·	·	·	·	·	·	·	·	·	·	·	·	14	Fl.	Fl.
	Lichtenberg	230	16	18	20	22	23	25	28	25	23	21	19	17	10	3	·	·	·	·	·	·	·	·	·	·	·	·	·	·	12	Fl.	Fl.
	Muskau	107	14	14	14	17	19	21	23	22	18	19	18	15	11	Fl.	Fl.	Fl.	Fl.	·	·	·	·	·	·	·	·	·	·	·	3	·	·
	Kanig	65	17	12	12	17	21	25	28	22	20	25	22	19	13	5	Fl.	Fl.	·	·	·	·	·	·	·	·	·	·	·	·	4	·	·
O.	Ziebingen	51	13	13	13	22	22	28	28	26	24	26	25	22	20	12	8	6	3	·	·	·	·	·	·	·	·	·	·	·	1	·	·
	Frankfurt a. O.	76	12	12	11	14	15	19	20	28	15	20	17	15	10	3	Fl.	Fl.	Fl.	·	·	·	·	·	·	·	·	·	·	·	Fl.	·	·
Warthe	Kirchlinden	192																															
	Wierzebaum	63	18	18	18	21	21	21	23	15	13	13	15	10	3	Fl.	Fl.	Fl.	Fl.	Fl.	Fl.	·	·	·	·	·	·	·	·	·	·	·	·
	Dürlettel	101	14	14	14	17	19	20	21	21	21	21	19	16	12	10	5	·	·	·	·	·	·	·	·	·	·	·	·	·	3	·	·
	Dobrin	158	30	30	30	30	32	27	25	26	30	28	27	25	20	18	12	8	3	3	3	3	·	·	·	·	·	·	·	·	☒	3	·
	Neustettin	139	27	26	25	27	27	30	30	28	27	29	28	27	24	21	18	12	9	·	·	·	·	·	·	·	·	·	·	·	·	·	·
	Jastrow	107	18	18	19	23	23	25	23	22	23	26	25	23	20	17	12	11	8	Fl.	Fl.	3	Fl.	Fl.	·	·	·	·	·	·	·	·	·
	Brotzen	143	24	23	22	28	26	25	24	24	26	28	27	25	23	21	18	15	10	2	5	3	2	0	·	·	·	·	·	2	6	0	2
	Deutsch-Krone	118	17	19	17	20	17	18	17	25	26	26	26	26	19	13	9	(4)	Fl.	Fl.	Fl.	Fl.	·	·	·	·	·	·	·	·	10	0	0
	~~Krojanke~~ ××	~~104~~	21	18	19	30	25	28	33	30	28	27	22	25	27	22	21	12	11	9	7	7	4	0	Fl.	·	·	·	·	0	3	3	3
	Hammer	50	17	17	13	24	23	23	11	13	16	29	27	27	26	15	13	6	·	·	·	·	·	·	·	·	·	·	·	·	·	0	0
	Dramburg	123	22	22	22	23	25	27	27	28	28	29	29	29	28	17	12	7	Fl.	Fl.	Fl.	·	·	·	·	·	·	·	·	·	·	·	·
	Henkendorf	120	20	☒	☒	28	☒	☒	☒	☒	☒	30	☒	☒	☒	☒	☒	☒	Fl.	Fl.	Fl.	Fl.	·	·	·	·	·	·	·	1	Fl.	Fl.	1
	Krumpohl	100	20	20	20	25	25	28	28	26	24	26	26	23	22	20	16	12	7	3	·	·	·	·	·	·	·	·	·	·	6	2	·
	Driesen	31	17	17	17	20	21	25	25	26	27	28	28	19	17	13	18	·	·	·	·	·	·	·	·	·	·	·	·	·	·	·	·
	Friedeberg	75																															
	Zielenzig	70	20	18	18	20	20	40	40	30	25	29	25	22	16	12	7	3	Fl.	Fl.	·	·	·	·	·	·	·	·	·	·	8	·	·
	Kriescht	19	13	13	13	16	16	20	22	23	20	21	20	19	16	8	Fl.	Fl.	Fl.	·	·	·	·	·	·	·	·	·	·	·	Fl.	·	·

× Buchendamm
×× Seedorf 114

Wassergehalt um 7 Uhr

oben: Ausgestochene Schneehöhe in cm
unten: Gesamtwassergehalt in mm

	3.	6.	10.	13.	17.	20.	24.	27.	31.
Arnsdorf								29	
	28	42						2	
	42.7	64.7						1.9	
Schreiberhau									
Flinsberg									
	47	52							
	93.0	85.0							
Lauban								29	
	13	12	22	19				8	
	19.8	18.3	41.8	38.0				9.1	
Oybin									
	28	32	35	30	16	15	10		28
	35.2	45.5	60.0	60.2	53.3	51.0	32.4		39.1
Reichenau									
	20	23	18	8					
	22	26.5	31.3	20					
Wierzebaum									
	4	6							
	36	39							
Neustettin									
	25	30	29	24	9				
	49.3	59.8	59.6	56.2	32.1				
Deutsch—Krone									
		16		18					
		24.6		32.5					
Hammer									
	15	23	29	26					
	34.1	49.1	66.0	64.1					
Dramburg									
	22	2	4	28	4			1	1
	43.9	2.7	5.5	69.6	12.7			3.1	2.8

125

1938 Januar — Tägliche Schneehöhen in Zentimetern, gemessen um 7 Uhr morgens

Flußgeb.	Ort	See-höhe m	1	2	3	4	5	6	7	8	9	10	11	12	13	14	15	16	17	18	19	20	21	22	23	24	25	26	27	28	29	30	31
Mündung—Warthe	Berneuchen	44	17	18	18	23	23	30	30	29	29	30	30	25	⊠	⊠	⊠	·	·	·	·	·	·	·	·	·	·	·	·	·	·	·	·
	Wriezen	8	10	14	15	17	17	18	17	16	14	17	15	13	12	6	3	Fl.	·	·	·	·	·	·	·	·	·	·	·	·	·	·	·
	Angermünde	45	11	12	12	13	13	16	16	17	13	17	17	19	15	8	3	·	·	·	·	·	·	·	·	·	·	·	·	·	·	·	·
	Bahn	50	20	20	20	23	23	25	25	26	26	26	25	25	20	15	0	0	Fl.	Fl.	·	·	·	·	·	·	·	·	·	·	·	·	·
	Stettin (Stadt)	34	20	20	21	26	26	28	27	27	26	26	27	25	24	16	12	9	5	Fl.	·	·	·	·	·	·	·	·	·	·	2	·	·
	Arnswalde	55	13	12	13	19	19	21	19	21	18	15	15	13	12	8	·	·	·	·	·	·	·	·	·	·	·	·	·	·	·	·	·
	Voßberg	85	25	25	25	29	30	32	29	30	29	30	30	30	25	28	18	14	12	Fl.	Fl.	·	·	·	·	·	·	·	·	Fl.	5	Fl.	·
Von der Oder bis zur Dänischen Grenze																																	
St. Haff	Prenzlau	33																															
	Feldberg i. M.	90	9	10	10	17	18	24	24	24	12	17	22	24	24	24	19	15	9	6	·	·	·	·	·	·	·	·	·	·	·	·	·
	Ückermünde	2	10	12	16	16	18	18	18	19	18	18	18	18	17	12	7	·	·	·	·	·	·	·	·	·	·	·	·	·	·	·	·
Peene	Neubrandenburg	17	4	4	5	10	10	8	7	7	3	5	3	2	Fl.	Fl.	Fl.	·	·	·	·	·	·	·	·	·	·	·	·	·	·	·	·
	Tribsees	5	6	6	6	10	10	6	5	6	6	6	5	4	2	Fl.	·	·	·	·	·	·	·	·	·	·	·	·	·	1	·	·	·
	Gützkow	18	8	8	10	11	11	10	7	8	7	10	13	13	6	4	1	·	·	·	·	·	·	·	·	·	·	·	·	·	·	·	·
Osts.	Putbus	50	8	8	12	18	19	19	17	16	16	16	14	13	10	4	·	·	·	·	·	·	·	·	·	·	·	·	·	·	·	·	·
	Zingst	1	3	4	3	7	8	5	4	5	3	5	3	1	0	Fl.	Fl.	Fl.	·	·	·	·	·	·	·	·	·	·	·	2	Fl.	·	·
Warnow	Barnin	38	7	6	6	7	7	4	5	4	3	2	2	2	2	·	·	·	·	·	·	·	·	·	·	·	·	·	·	0	·	·	·
	Güstrow	10	2	1	3	16	⊠	⊠	⊠	⊠	⊠	⊠	⊠	⊠	⊠	·	·	·	·	·	·	·	·	·	·	·	·	·	·	·	·	·	·
	Rostock	45	7	10	8	16	15	12	10	10	8	10	10	10	10	·	·	·	·	·	·	·	·	·	·	·	·	·	·	·	·	·	·
Ostsee	Kirchdorf	4	⊠	⊠	⊠	8	10	1	2	⊠	⊠	1	·	·	·	·	·	·	·	·	·	·	·	·	·	·	·	·	·	·	·	·	·
	Lübeck	5	1	Fl.	Fl.	2	1	Fl.	1	·	·	Fl.	·	·	·	·	·	·	·	·	·	·	·	·	·	·	·	·	·	·	·	·	·
	Großenbrode	8	0	1	1	1	1	0	·	·	·	2	1	0	0	·	·	·	·	·	·	·	·	·	·	·	·	·	·	·	·	·	·
	Eutin	40	0	4	3	3	3	2	2	0	0	0	0	0	0	0	0	·	·	·	·	·	·	·	·	·	·	·	·	·	·	·	·
	Schleswig	29	0	0	0	0	0	Fl.	0	1	Fl.	2	1	0	Fl.	·	·	·	·	·	·	·	·	·	·	·	·	·	·	·	·	·	·
	Flensburg	18	Fl.	Fl.	Fl.	Fl.	Fl.	Fl.	Fl.	Fl.	·	0	0	Fl.	Fl.	Fl.	·	·	·	·	·	·	·	·	·	·	·	·	·	·	0	Fl.
Von der Dänischen Grenze bis zur Elbe																																	
Nordsee	~~Westre~~ ×	~~15~~	·	·	·	·	·	·	·	·	·	·	·	·	·	·	·	·	·	·	·	·	·	·	·	·	·	·	·	·	·	·	·
	Westerland	6	·	·	·	·	·	·	·	·	·	·	·	·	·	·	·	·	·	·	·	·	·	·	·	·	·	·	·	·	·	·	·	·
	Husum	14	(Fl.)	(Fl.)	(Fl.)	·	·	·	·	·	(Fl.)	⊠	(Fl.)	·	·	·	·	·	·	·	·	·	·	·	·	·	·	·	·	·	·	·	·
	Gettorf	23	2	1	1	1	1	Fl.	1	Fl.	Fl.	2	Fl.	Fl.	Fl.	·	·	·	·	·	·	·	·	·	·	·	·	·	·	·	2	Fl.
	Albersdorf	45	3	3	2	2	2	3	3	2	3	4	3	Fl.	Fl.	·	·	·	·	·	·	·	·	·	·	·	·	·	·	0	·	0	·
E l b e																																	
Eger—Quelle	Albendorf	475	25	25	25	25	28	33	38	34	30	30	28	33	31	28	27	25	23	18	16	15	14	15	15	14	14	12	12	18	21	30	29
	Kudowa	388	25	27	28	28	30	35	37	35	31	30	28	30	28	16	13	11	10	10	8	8	8	10	7	6	9	Fl.	Fl.	Fl.	8	9	9
	Groß-Iser	880	60	65	68	75	80	80	90	90	90	90	90	95	85	75	75	75	73	73	78	80	95	95	90	90	90	90	90	95	100	105	105
	Hoffnungsthal	630	67	63	57	58	68	64	72	63	65	63	63	75	80	75	72	67	73	72	73	75	78	80	80	78	71	69	68	75	95	102	98
	Philippsreuth	920	93	93	95	95	98	56	59	67	67	71	74	94	82	64	62	65	68	62	60	66	74	75	75	72	63	65	65	67	70	92	97
	Schachtenhaus	1155	79	80	75	72	75	78	79	80	81	81	82	93	75	67	65	67	67	74	74	89	92	93	90	84	76	77	78	82	92	102	118
	Mähring	643	4	5	6	6	8	8	12	14	15	20	25	29	Fl.	Fl.	Fl.	Fl.	Fl.	Fl.	Fl.	1	Fl.	2	Fl.	Fl.	Fl.	Fl.	Fl.	2	7	4	8
Eger	Voitsumra	635	8	12	12	12	12	12	12	13	14	14	15	18	7	Fl.	Fl.	Fl.	·	·	0	0	·	0	·	·	·	·	·	2	2	2	4
	Wunsiedel	538	8	12	10	9	8	10	11	16	18	18	25	27	9	Fl.	Fl.	·	·	·	·	·	·	·	·	·	·	·	·	6	7	6	11
	Kösseine	940	35	37	37	37	36	37	52	54	54	60	65	75	60	45	40	40	40	35	35	35	37	40	40	37	35	35	35	42	55	62	65
	Pechbrunn	546	4	5	4	4	4	8	8	10	10	12	22	20	2	5	·	·	·	·	·	·	·	·	·	·	·	·	·	3	7	4	6
	Aschberg	740	58	67	69	75	80	82	88	93	97	102	106	112	80	65	55	53	54	56	58	65	67	70	66	59	56	56	56	58	63	59	61

× Niebüll 2

Wassergehalt um 7 Uhr

oben: Ausgestochene Schneehöhe in cm
unten: Gesamtwassergehalt in cm

	3.	6.	10.	13.	17.	20.	24.	27.	31.
Arnswalde	13	21	15	12					
	23.4	43.1	28.3	26.1					
Feldberg i. M.									
Schleswig			2						
			4.3						
Voitsumra	9	11	12	8					4
	14.9	17.6	26.0	32.1					44
Wunsiedel	9	13	19	9					12
	9.0	16.7	32.2	20.2					21.6

Tägliche Schneehöhen in Zentimetern, gemessen um 7 Uhr morgens

Flußgeb.	Ort	Seehöhe m	1	2	3	4	5	6	7	8	9	10	11	12	13	14	15	16	17	18	19	20	21	22	23	24	25	26	27	28	29	30	31
Elbe	Hinterhermsdorf	367	26	29	28	31	36	36	38	36	35	34	34	41	33	19	19	18	16	10	9	6	Fl.	Fl.	Fl.	Fl.	Fl.	.	.	7	12	10	8
Elbe	Schandau	123	24	28	26	28	30	29	36	28	26	26	25	24	19	10	5	0	.	.	.	.	.	.	.	.	.	.	.	0	0	.	.
Gottleuba	Oelsen	552	25	30	30	35	40	45	50	50	50	50	50	45	35	25	20	15	10	10	10	5	10	5	5	.	.	.	.	3	3	3	3
Gottleuba	Gottleuba	337	21	29	32	38	39	42	49	49	49	50	50	47	29	8	Fl.	Fl.	Fl.	Fl.	Fl.	Fl.	Fl.	Fl.	Fl.	Fl.	Fl.	Fl.	.	.	2	Fl.	Fl.
Gottleuba	Markersbach	357	20	25	30	35	36	30	33	33	30	28	28	30	20	12	10	8	8	Fl.	Fl.	Fl.	Fl.	Fl.	Fl.	Fl.	1	.	.	1	4	Fl.	Fl.
Elbe	Bischofswerda	284	18	20	20	23	27	27	29	28	29	28	27	27	20	3	.	.	.	.	.	.	.	.	.	.	.	.	.	1	11	5	3
Elbe	Stolpen	255	23	23	23	29	31	35	40	41	34	38	30	22	16	3	.	.	.	.	.	.	.	.	.	.	.	.	.	1	7	1	.
Weißeritz	Altenberg	735	58	70	73	79	83	83	85	86	87	86	83	91	76	65	65	62	58	43	43	39	30	54	54	34	27	30	29	33	40	43	43
Weißeritz	Kipsdorf	544	.	30	38	65	68	68	75	75	68	48	45	46	36	34	12	0	0	0	0	0	0	0	0	.	.	.	.	2	5	7	8
Weißeritz	Rabenau	304	14	20	21	25	30	30	30	25	20	15	15	.	.	.	.	.	.	.	.	.	.	.	.	.	.	.	.	.	.	.	.
Elbe	Dresden (~~Flugh.~~)	127	10	20	22	25	18	23	24	22	15	12	10	10	8	.	.	.	.	.	.	.	.	.	.	.	.	.	.	.	.	.	.
Elbe	Wahnsdorf	246	15	17	20	22	24	24	20	18	15	15	12	8	0	.	.	.	.	.	.	.	.	.	.	.	.	.	.	0	.	.	.
Elbe	Grillenburg	367	16	26	28	31	37	37	36	35	33	30	25	26	12	4	Fl.	Fl.	.	.	.	.	.	.	.	.	.	.	.	1	2	1	3
Elbe	Tanneberg	250	20	24	25	27	29	28	27	24	17	16	12	6	.	.	.	.	.	.	.	.	.	.	.	.	.	.	.	.	.	.	.
Elbe	Riesa-Gröba	100	10	11	11	12	12	12	15	10	4	3	2	1	.	.	.	.	.	.	.	.	.	.	.	.	.	.	.	.	.	.	.
Elbe	Torgau	86	7	8	8	10	14	15	16	15	10	⊠	.	.	.	.	.	.	.	.	.	.	.	.	.	.	.	.	.	.	.	.	.
Schwarze Elster	Pulsnitz	287	18	24	30	35	36	37	38	39	40	41	40	38	28	14	8	Fl.	Fl.	Fl.	Fl.	Fl.	.	.	.	.	.	.	.	0	4	4	4
Schwarze Elster	Kroppen	109	10	12	12	14	15	16	18	15	15	12	10	8	6	0	.	.	.	.	.	.	.	.	.	.	.	.	.	.	.	.	.
Schwarze Elster	Dobrilugk	95	⊠	⊠	⊠	⊠	⊠	⊠	⊠	⊠	⊠	⊠	⊠	⊠	Fl.	Fl.	Fl.	.	.	.	.	.	.	.	.	.	.	.	.	.	.	.	.
E.	Zahna	92	7	7	6	11	11	11	12	13	12	9	5	.	.	.	.	.	.	.	.	.	.	.	.	.	.	.	.	.	.	.	.
Zwickauer Mulde	Muldenberg (Talsp.)	703	33	40	38	48	60	62	64	60	57	55	55	58	42	20	18	18	14	12	12	14	14	14	14	10	6	2	2	3	4	4	9
Zwickauer Mulde	Carlsfeld	824	50	55	57	64	75	76	82	83	83	86	84	92	65	55	50	49	48	46	46	50	55	58	50	48	45	45	45	48	53	55	55
Zwickauer Mulde	Eibenstock	643	25	28	28	35	40	42	45	43	41	42	44	41	30	10	10	8	2	1	0	2	1	Fl.	.	.	.	.	.	2	8	3	3
Zwickauer Mulde	Aue	349	12	16	18	24	25	24	25	25	18	18	17	15	7	.	.	.	.	.	.	.	.	.	.	.	.	.	.	.	.	.	.
Zwickauer Mulde	Johanngeorgenstadt	750	31	40	41	44	48	46	46	48	50	50	55	63	48	33	25	23	20	21	21	22	22	23	20	18	18	19	31	22	25	28	28
Zwickauer Mulde	Rittersgrün	680	25	35	35	42	47	50	55	55	45	45	48	50	40	25	22	20	17	16	13	11	10	10	10	8	0	0	0	3	10	10	10
Zwickauer Mulde	Schwarzenberg	523	19	32	34	39	40	34	38	32	32	34	38	28	18	.	.	.	.	.	.	.	.	.	.	.	.	.	.	.	0	0	.
Zwickauer Mulde	Zwickau	305	9	13	14	18	18	18	18	18	9	8	11	8	.	.	.	.	.	.	.	.	.	.	.	.	.	.	.	.	.	.	.
Zwickauer Mulde	Glauchau	255	12	15	15	20	25	25	29	21	18	12	9	.	.	.	.	.	.	.	.	.	.	.	.	.	.	.	.	.	.	.	.
Zwickauer Mulde	Penig	204	10	16	17	21	22	22	20	15	14	13	12	11	5	.	.	.	.	.	.	.	.	.	.	.	.	.	.	.	.	.	.
Zwickauer Mulde	Stollberg	420	28	33	35	30	25	28	30	26	20	17	15	10	2	Fl.	Fl.	.	.	.	.	.	.	.	.	.	.	.	.	.	.	Fl.	.
Zwickauer Mulde	Chemnitz (Flugh.)	356	15	20	21	23	25	25	25	26	20	18	17	15	Fl.	.	.	.	.	.	.	.	.	.	.	.	.	.	.	.	.	.	.
Freiberger Mulde	Rechenberg	570	28	45	48	53	58	60	62	60	55	50	43	45	35	20	10	8	6	5	3	3	3	2	2	2	.	.	.	3	5	8	8
Freiberger Mulde	Mönchenfrei	514	26	29	32	38	47	48	50	50	47	47	46	45	33	Fl.	Fl.	Fl.	.	.	.	0	.	.	.	.	.	.	.	3	9	7	6
Freiberger Mulde	Roßwein	201	14	23	29	34	38	38	41	33	13	8	6	4	Fl.	.	.	.	.	.	.	.	.	.	.	.	.	.	.	0	0	0	0
Freiberger Mulde	Fichtelberg	1213	105	125	132	138	144	144	145	145	146	148	152	160	137	118	116	106	98	96	98	112	120	125	121	110	98	93	93	102	109	112	114
Freiberger Mulde	Annaberg	621	20	35	35	37	37	37	40	38	40	40	38	40	28	Fl.	Fl.	Fl.	.	.	0	0	1	Fl.	Fl.	.	.	.	.	1	2	4	4
Freiberger Mulde	Jöhstadt	789	40	46	47	50	52	53	54	52	50	50	52	48	35	18	10	Fl.	Fl.	3	3	Fl.	5	5	5	Fl.	Fl.	Fl.	Fl.	3	3	5	5
Freiberger Mulde	Reitzenhain	770	42	49	49	55	69	71	77	80	80	80	80	80	71	59	34	34	30	24	24	27	33	35	31	20	14	11	11	12	12	12	12
Freiberger Mulde	Thum	520	16	27	29	32	35	36	37	36	36	35	36	28	Fl.	Fl.	Fl.	Fl.	Fl.	Fl.	Fl.	1	Fl.	Fl.	Fl.	Fl.	.	0	0	2	1	2	Fl.
Freiberger Mulde	Deutscheinsiedel	726	55	56	58	64	68	70	75	75	78	80	79	85	60	42	40	40	38	34	34	33	45	45	43	40	34	34	33	34	36	39	40
Freiberger Mulde	Kriegwald	745	35	43	48	55	60	60	65	66	70	73	75	78	50	42	35	32	30	27	28	25	27	30	30	26	24	24	26	27	28	28	29
Freiberger Mulde	Dörnthal	580	35	36	40	46	53	50	52	49	49	45	45	30	20	Fl.	Fl.	Fl.	Fl.	Fl.	Fl.	Fl.	Fl.	Fl.	Fl.	Fl.	Fl.	Fl.	Fl.	1	2	2	3
Freiberger Mulde	Lengefeld	606	25	35	35	40	45	46	50	50	45	40	35	30	20	10	Fl.	Fl.	Fl.	Fl.	.	0	1	Fl.	Fl.	Fl.	Fl.	Fl.	Fl.	2	2	1	2
Freiberger Mulde	Flöha	272	23	24	30	35	35	35	30	20	20	18	15	15	15	5	.	.	.	.	.	.	.	.	.	.	.	.	.	.	.	.	.
Freiberger Mulde	Seidewitz	175	8	11	13	16	16	18	17	15	13	11	11	6	0	.	.	.	.	.	.	.	.	.	.	.	.	.	.	.	0	.	.
M.	Tornau	115	7	9	10	12	14	16	13	12	13	13	13	13	8	Fl.	Fl.	.	.	.	.	.	.	.	.	.	.	.	.	.	.	.	.

Wassergehalt um 7 Uhr

oben: Ausgestochene Schneehöhe in cm
unten: Gesamtwassergehalt in mm

Station		3.	6.	10.	13.	17.	20.	24.	27.	31.
Hinterhermsdorf	oben		33	36						7.5
	unten		43.5	60.7						19.3
Altenberg	oben	48	27	31	32	24	20.5	33	32	15
	unten	91.5	39.2	89.1	124.8	96.8	69.0	140.9	94.2	40.8
Wahnsdorf	oben	7	12	15						
	unten	13	22	27						
Kroppen	oben	10	18	10	10					
	unten	12.5	20.0	18.6	38.6					
Muldenberg (Talsp.)	oben	32	59	55	33	24	13	12	8	6
	unten	24.8	43.4	45.6	35.6	34.0	18.6	16.9	11.8	8.4
Eibenstock	oben	28	42	42	30	2	2			4
	unten	34.8	52.3	83.6	78.8	5.8	4.1			11.7
Schwarzenberg	oben		32		13					
	unten		30.3		38.8					
Zwickau	oben	13.5	18.0	7.5						
	unten	19.0	27.0	26.0						
Chemnitz (Flughaf.)	oben	21.0	24.5	18.0						
	unten	32.0	46.0	52.0						
Annaberg	oben	35	37	40	23					4
	unten	36.5	40.9	43.2	65.2					6.5
Fichtelberg	oben	60	62	57	60	48	22	57		34
	unten	85.2	77.4	148.0	124	117.8	58.0	226.4		82.8
Reitzenhain	oben	33	35	32	25	16	13	9		6
	unten	30.2	37.1	38.6	53.6	33.1	28.1	20.6		10.2
Deutscheinsiedel	oben	58	69	78	58	36	35	39	33	40
	unten	110.1	102.0	118.2	133.8	120.0	119.8	134.0	110.5	130
Dörnthal	oben		50	44	20					3
	unten		53	85.6	39.4					3.7
Seidewitz	oben	13	20	12						
	unten	14.8	27.0	26.0						

1938 Januar — Tägliche Schneehöhen in Zentimetern, gemessen um 7 Uhr morgens

Flußgeb.	Ort	See-höhe m	1	2	3	4	5	6	7	8	9	10	11	12	13	14	15	16	17	18	19	20	21	22	23	24	25	26	27	28	29	30	31
Saale	Waldstein	879	23	25	23	29	31	33	35	40	47	52	51	52	40	20	Fl.	Fl.	Fl.	Fl.	Fl.	2	2	4	Fl.	Fl.	Fl.	Fl.	Fl.	5	10	19	22
	Münchberg	536	7	9	8	9	11	15	19	23	25	24	27	30	14	.	.	.	.	.	.	0	0	1	.	.	.	.	.	4	8	10	10
	Schönwald	690	17	25	23	23	26	28	28	28	29	30	37	40	21	8	5	Fl.	Fl.	Fl.	.	3	2	3	.	.	.	.	.	2	7	7	10
	Heinersberg	570	11	13	15	17	19	21	23	25	24	21	23	25	12	Fl.	Fl.	Fl.	Fl.	Fl.	Fl.	0	Fl.	1	.	.	.	.	.	0	0	2	5
	Hof	476	11	13	12	13	16	18	18	20	20	16	18	17	9	.	.	.	.	.	.	.	.	.	.	.	.	.	.	Fl.	3	2	3
	Gefell	563	15	19	20	20	21	22	22	20	17	19	12	10	6	Fl.	Fl.	Fl.	Fl.	Fl.	Fl.	1	0	0	.	.	.	.	0	0	0	3	3
	Rodeck	700	14	17	17	18	21	26	29	36	40	45	58	56	32	15	12	5	4	2	Fl.	1	Fl.	2	Fl.	Fl.	Fl.	Fl.	Fl.	2	7	9	10
	Blankenberg	498	11	14	15	17	18	19	19	20	18	16	15	14	8	Fl.	.	.	.	.	.	.	.	.	.	.	.	.	0	1	4	4	5
	Schleiz	440	13	18	20	22	24	26	27	24	20	17	15	14	7	Fl.	Fl.	Fl.	.	.	.	.	.	.	.	.	.	.	.	.	0	Fl.	.
	Ziegenrück	330	10	15	15	18	19	18	18	16	16	10	9	8	Fl.	.	.	.	.	.	.	.	.	.	.	.	.	.	.	0	.	0	.
	Oberneuhüttendorf	500	10	21	19	21	26	22	24	27	22	23	30	18	12	5	4	Fl.	.	.	.	.	.	.	.	.	.	.	0	2	6	10	8
	Schmiedefeld	756	10	15	16	24	31	34	36	28	32	38	60	50	30	12	8	6	5	6	5	5	5	5	3	Fl.	Fl.	☒	☒	4	5	9	11
	Ruppersdorf	550	11	17	16	19	22	26	24	22	20	20	30	28	19	.	.	.	.	.	.	.	.	.	.	.	.	.	.	1	2	3	3
	Leutenberg	295	9	13	14	21	23	24	22	20	10	.	.	.	.	.	.	.	.	.	.	.	.	.	.	.	.	.	.	.	.	.	.
	Eyba	550	8	9	10	12	17	20	22	20	21	20	25	23	8	Fl.	.	.	.	.	.	.	.	.	.	.	.	.	0	0	0	2	6
	Großbreitenbach	648	8	15	17	22	30	33	33	32	36	42	56	58	36	10	Fl.	Fl.	Fl.	.	.	.	.	.	.	.	.	.	1	2	2	5	5
	Neuhaus a. R.	835	35	43	45	49	54	55	57	60	68	81	105	100	65	40	36	35	34	33	35	36	36	36	30	25	24	25	29	33	39	43	50
	Remda	320	5	8	9	10	12	12	14	12	10	6	4	Fl.	Fl.	.	.	.	.	.	.	.	.	.	.	.	.	.	.	.	.	Fl.	Fl.
	Hummelshain	310	7	11	13	15	18	19	19	17	13	12	11	9	7	.	.	.	.	.	.	.	.	.	.	.	.	.	.	.	.	.	.
	Drößnitz	421	7	10	12	13	14	15	17	15	13	10	6	Fl.	Fl.	Fl.	.	.	.	.	.	.	.	.	.	.	.	.	.	.	.	.	.
	Stadtroda	225	8	8	12	18	18	20	13	12	10	6	5	0	.	.	.	.	.	.	.	.	.	.	.	.	.	.	.	.	.	.	.
	Jena	155	5	8	9	10	15	.	.	.	.	.	.	.	.	.	.	.	.	.	.	.	.	.	.	.	.	.	.	.	.	.	.
	Ilmenau	500	10	17	19	20	25	25	23	23	20	16	22	22	10	.	.	.	.	.	.	.	.	.	.	.	.	.	0	1	.	5	8
	Weimar	222	8	9	10	13	13	17	16	11	10	7	5	4	Fl.	.	.	.	.	.	.	.	.	.	.	.	.	.	.	.	.	.	.
Saale, Unstrut	Eigenrieden	480	4	7	7	14	14	18	19	25	27	26	40	32	16	Fl.	Fl.	Fl.	.	0	.	.	.	.	.	.	.	.	1	4	3	4	4
	Langensalza	185																															
	Oberhof	797	40	48	52	55	55	55	58	68	78	96	116	88	67	48	46	47	42	40	41	41	38	31	26	23	23	23	26	37	38	46	52
	Arnstadt	288	8	12	14	15	19	19	17	12	6	3	Fl.	Fl.	.	.	.	.	.	.	.	.	.	.	.	.	.	.	.	.	.	.	☒
	Tambach-Dietharz	450	8	13	18	20	22	22	22	25	26	24	21	21	15	Fl.	Fl.	Fl.	.	Fl.	.	.	.	.	.	.	.	.	2	3	6	11	13
	Krawinkel	480	9	13	17	19	21	21	18	16	13	15	13	12	7	.	.	.	.	.	.	.	.	.	.	.	.	.	2	1	0	5	5
	Erfurt	183	5	6	8	9	☒	☒	☒	.	.	.	.	.	.	.	.	.	.	.	.	.	.	.	.	.	.	.	.	.	.	.	.
	Schloßvippach	168	5	5	7	8	13	14	15	12	8	3	Fl.	Fl.	0	.	.	.	.	.	.	.	.	.	.	.	.	.	.	.	.	.	.
	Großberndten	400	3	5	5	10	10	10	10	12	15	11	23	20	Fl.	.	.	.	.	.	.	.	.	.	.	.	.	.	Fl.	Fl.	Fl.	3	2
	Ebeleben	285	.	3	3	4	7	8	9	10	4	2	2	1	Fl.	.	.	.	.	.	.	.	.	.	.	.	.	.	.	.	.	.	0
	Greußen	163	.	1	3	7	7	7	7	,7	.	.	.	.	.	.	.	.	.	.	.	.	.	.	.	.	.	.	.	.	.	.	.
	Worbis	330	(8)	(10)	(11)	(13)	(16)	(21)	(22)	(22)	(18)	14	10	9	5	.	.	.	.	.	.	.	.	.	.	.	.	.	.	.	.	.	.
	Frankenhausen	130	3	3	4	3	4	3	2	1	.	.	.	.	.	.	.	.	.	.	.	.	.	.	.	.	.	.	.	.	.	.	.
	Klettenberg	245	3	3	4	7	10	14	19	.	.	.	4	.	.	.	.	.	.	.	.	.	.	.	.	.	.	.	.	1	.	.	.
	Sülzhayn	320	9	12	13	14	15	16	17	23	22	20	23	22	18	12	9	.	.	.	.	.	.	.	.	.	.	.	1	6	6	10	10
	Bad Sachsa	335	6	7	7	8	12	15	20	22	22	19	23	21	15	Fl.	.	.	.	.	.	.	.	.	.	.	.	3	7	7	9	10	10
	Nordhausen	246	2	5	7	7	11	10	11	13	10	7	6	5	Fl.	Fl.	Fl.	Fl.	.	.	.	.	.	.	.	.	.	.	.	1	Fl.	Fl.	.
	Nordh.-Talsp.	443	15	23	27	32	33	34	35	38	40	40	50	50	35	30	15	Fl.	Fl.	Fl.	Fl.	Fl.	Fl.	Fl.	Fl.	Fl.	Fl.	Fl.	1	4	13	15	18
	Kelbra	155	1	2	5	9	10	9	6	4	3	0	.	.	.	.	.	.	.	.	.	.	.	.	.	.	.	.	.	.	.	.	.
	Hohelinde	297	8	10	15	19	23	23	25	26	13	10	7	5	.	.	.	.	.	.	.	.	.	.	.	.	.	.	.	1	4	.	.
	Bibra	170	4	3	4	6	9	9	9	8	6	4	.	.	.	.	.	.	.	.	.	.	.	.	.	.	.	.	.	.	.	.	.
Saale	Teuchern	188	6	8	12	15	☒	☒	☒	☒	☒	☒	.	.	.	.	.	.	.	.	.	.	.	.	.	.	.	.	.	.	.	.	.
	Lützen	120	5	6	8	9	11	12	11	9	7	6	8	8	.	.	.	.	.	.	.	.	.	.	.	.	.	.	.	.	.	.	.

Wassergehalt um 7 Uhr

oben: Ausgestochene Schneehöhe in cm
unten: Gesamtwassergehalt in mm

Ort	3.	6.	10.	13.	17.	20.	24.	27.	31.
Heinersberg	15	21	21	12					5
	17.6	31.7	43.7	38.2					5.5
Rodeck	15	28	40	28					10
	26.8	35.4	61.8	128.4					19.2
Jena									
Ilmenau	19	25	18	10					8
	18.5	26.3	39.7	29.2					7.5
Eigenrieden	6	18	26	18					4
	17.3	28.5	47.8	64.0					8.6
Erfurt									
Großberndten	5	10	11						2
	6.1	11.1	25.8						2.1
Klettenberg									
Sachsa	7.0	12	16	13				2	1
	7.9	17.0	41.0	41.8				4.7	3.0
Nordhausen	7	10	7						
	5.3	10.5	16.7						
Bibra	4	9	4						
	4.8	12.2	15.2						
Bad Elster		20	20						
		22.5	29.9						
Greiz	7.4	20	11						
	16.7	28.0	27.0						
Altenburg	13.2	19.0	9.0						
	12.6	20.1	20.4						
Halle a. S.									

1938 Januar — Tägliche Schneehöhen in Zentimetern, gemessen um 7 Uhr morgens

Flußgeb.	Ort	See-höhe m	1	2	3	4	5	6	7	8	9	10	11	12	13	14	15	16	17	18	19	20	21	22	23	24	25	26	27	28	29	30	31
Saale, Weiße Elster	Bad Elster	500	13	20	17	18	21	20	21	19	20	23	25	25	13	·	·	·	·	·	·	·	·	·	·	·	·	·	1	1	1	3	4
	Markneukirchen	520	18	25	22	26	27	30	30	30	26	30	29	32	20	8	4	0	0	0	·	·	·	1	0	·	·	·	·	1	2	1	1
	Oelsnitz i. V.	408	9	14	16	20	23	23	23	20	14	17	17	17	11	0	Fl.	·	·	·	·	·	·	·	·	·	·	·	·	·	·	·	·
	Grobau	560	10	15	16	18	23	25	28	30	29	22	22	20	12	Fl.	Fl.	Fl.	Fl.	·	·	8	Fl.	·	·	·	·	·	·	2	Fl.	2	1
	Eich	450	19	25	25	28	32	32	33	30	29	28	27	26	18	Fl.	Fl.	Fl.	Fl.	·	·	·	·	·	·	·	·	·	·	0	0	0	·
	Greiz	284	11	13	14	16	18	20	21	17	14	11	9	6	Fl.	·	·	·	·	·	·	·	·	·	·	·	·	·	·	·	·	·	·
	Zeulenroda	432	11	16	17	20	25	26	23	21	18	16	13	14	5	Fl.	·	·	·	·	·	·	·	·	·	·	·	·	·	Fl.	Fl.	0	Fl.
	Münchenbernsdorf	335	0	3	2	2	5	3	2	·	·	·	·	·	·	·	·	·	·	·	·	·	·	·	·	·	·	·	·	·	·	·	·
	Heuckewalde	284	8	10	11	15	18	20	22	16	14	14	12	4	Fl.	Fl.	Fl.	·	·	·	·	·	·	·	·	·	·	·	·	·	·	·	·
	Vollmersbain	253	2	10	12	13	14	14	14	10	5	5	Fl.	Fl.	Fl.	·	·	·	·	·	·	·	·	·	·	·	·	·	·	·	·	·	·
	Altenburg	198	8	11	13	17	19	19	17	15	12	9	8	6	Fl.	·	·	·	·	·	·	·	·	·	·	·	·	·	·	·	·	·	·
	Naunhof	132	4	8	10	11	12	15	20	18	14	11	9	8	1	·	·	·	·	·	·	·	·	·	·	·	·	·	·	·	·	·	·
Saale	Halle a. S.	102	5	4	5	6	10	8	9	9	6	2	Fl.	Fl.	Fl.	·	·	·	·	·	·	·	·	·	·	·	·	·	·	·	·	·	·
	Eisleben	160	6	6	7	7	12	10	11	11	8	5	Fl.	Fl.	·	·	·	·	·	·	·	·	·	·	·	·	·	·	·	·	·	·	·
	Hayn	435	10	12	15	18	18	20	22	24	26	23	30	31	20	Fl.	·	·	·	·	·	·	·	·	·	·	·	·	☒	4	10	17	18
	Wippra	215	3	9	12	16	19	19	20	16	9	6	4	3	Fl.	Fl.	·	·	·	·	·	·	·	·	·	·	·	·	·	0	3	·	·
	Stangerode	203	5	9	12	20	20	20	20	18	10	8	4	3	·	·	·	·	·	·	·	·	·	·	·	·	·	·	·	·	·	·	·
	Bernburg	66	5	4	5	8	10	10	9	8	7	6	5	5	4	·	·	·	·	·	·	·	·	·	·	·	·	·	·	·	·	·	·
	Glauzig	80	☒	☒	☒	☒	☒	☒	☒	☒	☒	☒	☒	☒	·	·	·	·	·	·	·	·	·	·	·	·	·	·	·	·	·	·	·
Saale, Bode	Brocken	1142	73	80	85	90	100	105	110	115	120	135	150	180	140	125	125	130	130	125	125	130	130	130	125	100	75	65	75	90	125	165	170
	Schierke	613	17	20	25	30	35	38	40	43	42	42	55	55	40	19	15	10	8	5	5	0	0	0	0	0	0	0	10	25	35	40	35
	Königskrug	756	42	45	46	55	55	56	56	58	60	63	70	70	60	50	46	40	35	30	30	30	28	25	23	20	18	15	20	36	65	78	80
	Rübeland	420	9	16	23	28	30	30	30	28	23	22	25	23	21	12	9	Fl.	Fl.	Fl.	Fl.	Fl.	Fl.	Fl.	·	·	·	·	4	6	11	15	14
	Benneckenstein	515	16	17	18	18	18	21	24	26	26	27	43	43	30	Fl.	Fl.	Fl.	Fl.	Fl.	Fl.	Fl.	Fl.	·	·	·	·	0	14	20	25	35	35
	Allrode	431	6	10	13	16	20	19	21	21	20	22	24	22	14	Fl.	Fl.	·	·	·	·	·	·	·	·	·	·	·	4	9	10	16	16
	Quedlinburg	124	3	6	7	8	11	11	7	4	2	Fl.	Fl.	Fl.	Fl.	·	·	·	·	·	·	·	·	·	·	·	·	·	·	·	·	·	·
	Harzgerode	339	9	12	13	22	23	19	19	20	18	18	23	24	17	8	Fl.	Fl.	·	·	·	·	·	·	·	·	·	·	0	5	8	14	11
	Ballenstedt	230	☒	7	10	12	11	17	18	☒	☒	☒	·	·	·	·	·	·	·	·	·	·	·	·	·	·	·	·	Fl.	·	·	Fl.	
	Wernigerode (Schule)	237	5	9	10	15	19	16	14	12	10	8	7	5	Fl.	·	·	·	·	·	·	·	·	·	·	·	·	·	0	0	0	0	0
Elbe	Zerbst	71	6	5	5	10	11	11	12	11	7	11	7	6	6	·	·	·	·	·	·	·	·	·	·	·	·	·	·	·	·	·	·
	Magdeburg	56	3	4	4	6	6	7	6	6	3	3	2	Fl.	Fl.	·	·	·	·	·	·	·	·	·	·	·	·	·	·	·	·	·	·
	Tangermünde	50	9	9	8	14	15	15	14	12	10	14	12	10	8	2	·	·	·	·	·	·	·	·	·	·	·	·	·	·	·	·	·
Havel	Mirow	59	8	8	8	10	11	13	15	12	11	12	11	10	10	0	·	·	·	·	·	·	·	·	·	·	·	·	·	·	·	·	·
	Zehdenick (Stärkef.)	44	5	4	5	11	10	11	11	9	9	12	8	6	2	·	·	·	·	·	·	·	·	·	·	·	·	·	·	·	·	·	·
Havel, Spree	Sohland	306	19	23	23	26	28	24	23	23	19	22	20	24	10	2	·	·	·	·	·	·	·	·	·	·	·	·	·	1	16	5	5
	Bautzen	202	16	19	19	21	31	30	29	25	25	28	20	17	8	·	·	·	·	·	·	·	·	·	·	·	·	·	·	·	·	·	0
	Löbau	249	18	22	22	23	26	26	26	26	23	24	24	22	14	2	Fl.	Fl.	Fl.	Fl.	Fl.	Fl.	Fl.	·	·	·	·	·	·	·	14	2	Fl.
	~~Uhyst~~ ×	132	15	17	18	18	20	20	25	20	16	16	15	15	11	0	0	·	·	·	·	·	·	·	·	·	·	·	·	·	Fl.	·	·
	Königshain	220																															
	Rietschen	142																															
	Kottbus (Pumpst.)	70	13	15	16	18	19	20	21	21	15	15	14	15	10	Fl.	Fl.	·	·	·	·	·	·	·	·	·	·	·	·	·	·	·	·
	Luckau	64	☒	☒	12	12	15	15	14	14	15	10	9	7	5	Fl.	·	·	·	·	·	·	·	·	·	·	·	·	·	·	·	·	·
	Lindenberg	108	12	15	17	20	20	20	20	20	20	25	20	17	10	Fl.	Fl.	Fl.	Fl.	·	·	·	·	·	·	·	·	·	·	·	2	2	·
	Klein Schönebeck	42	8	10	13	20	20	21	21	18	17	19	17	17	15	5	3	Fl.	Fl.	·	·	·	·	·	·	·	·	·	·	·	Fl.	·	·
	Schönow bei Bernau	67	14	14	13	17	16	16	15	12	11	18	16	19	16	7	4	·	·	·	·	·	·	·	·	·	·	·	·	·	·	·	·
Havel	Berlin-Dahlem	55	6	6	10	17	17	11	9	11	12	20	16	17	14	4	Fl.	·	·	·	·	·	·	·	·	·	·	·	·	·	·	·	·
	Mückendorf	55	5	7	10	15	16	17	18	14	12	16	10	10	8	Fl.	Fl.	Fl.	·	·	·	·	·	·	·	·	·	·	·	·	·	·	·

× Spreefurt

Wassergehalt um 7 Uhr

oben: Ausgestochene Schneehöhe in cm
unten: Gesamtwassergehalt in mm

	3.	6.	10.	13.	17.	20.	24.	27.	31.
Brocken									
Benneckenstein									
	19	21	27	30				10	46
	27.4	36.3	54.2	72.0				8.4	81.1
Quedlinburg		5.	7.						
	7	11	7						
	6.4	11.2	12.0						
Harzgerode									
	13	19	18	17					11
	13.8	25.0	36.0	42.8					14.4
Zerbst									
	5	11	11	8					
	7.3	15.9	24.5	19.2					
Magdeburg									
Mirow									
	8	15	12	10					
	8.0	21.8	23.7	28.2					
Zehdenick									
Sohland									
Bautzen									
~~Uhyst~~ Spreefurt									
	18.0	20.0	16.8	11.0					
	16.3	32.0	30.8	31.0					
Rietschen									
Kottbus									
	13	19	15	9					
	17.1	27.2	38.4	29.8					
Lindenberg									
Berlin-Dahlem									

1938 Januar — Tägliche Schneehöhen in Zentimetern, gemessen um 7 Uhr morgens

Flußgeb.	Ort	See-höhe m	1	2	3	4	5	6	7	8	9	10	11	12	13	14	15	16	17	18	19	20	21	22	23	24	25	26	27	28	29	30	31
Havel	~~Brück~~ ×	~~44~~	8	10	12	17	18	20	15	11	10	14	12	14	11	5	3	·	·	·	·	·	·	·	·	·	·	·	·	·	·	·	·
	Brandenburg	32	4	4	2	5	☒	☒	☒	☒	☒	4	☒	4	·	·	·	·	·	·	·	·	·	·	·	·	·	·	·	·	·	·	·
	Krüssau	50	6	6	8	13	11	11	10	10	8	10	☒	☒	·	·	·																
	Ebereschenhof	31	3	3	7	17	17	19	☒	☒	☒	☒	☒	☒	☒	☒	☒	Fl.	Fl.	Fl.	·	·	·	·	·	·	·	·	·	·	·	·	·	·
	Wittstock	66	7	7	10	14	14	17	17	18	12	17	15	12	9	5	·	·	·	·	·	·	·	·	·	·	·	·	·	·	·	·	·
	Kyritz	44	10	10	17	22	22	25	25	22	16	14	12	10	8	5	1	Fl.	·	·	·	·	·	·	·	·	·	·	·	·	·	·	·
Elbe	Perleberg	31																															
	Gardelegen	44	4	5	5	8	8	8	5	5	4	3	3	·	·	·	·	·	·	·	·	·	·	·	·	·	·	·	·	·	·	·	·
Elde	Waren	68	5	4	4	6	6	8	8	6	5	5	4	2	1	·	·	·	·	·	·	·	·	·	·	·	·	·	·	·	·	·	0
	Redlin	57	4	6	8	12	10	8	8	9	6	9	8	6	6	Fl.	Fl.	Fl.	·	·	·	·	·	·	·	·	·	·	·	·	·	·	·
	Dömitz	15	☒	2	2	11	11	10	8	3	2	10	10	4	2	0	·	·	·	·	·	·	·	·	·	·	·	·	·	·	·	·	·
Mdg.—Elde	Salzwedel	23	2	3	4	12	12	10	8	8	2	8	6	4	2		·	·	·	·	·	·	·	·	·	·	·	·	·	·	·	·	·
	Zarrentin	40	1	1	1	5	5	3	4	2	0	0	Fl.	Fl.	Fl.	·	·	·	·	·	·	·	·	·	·	·	·	·	·	·	·	·	·
	Uelzen (Luisenstr.)	38	2	4	4	7	8	7	7	4	·	1	·	·	·	·	·	·	·	·	·	·	·	·	·	·	·	·	·	·	·	·	·
	Lüneburg (Schildsteinw.)	38	1	2	2	5	4	3	5	2	0	2	1	Fl.	Fl.	·	·	·	·	·	·	·	·	·	·	·	·	·	0		Fl.	0
	Hamburg-Fuhlsbüttel	40	·	·	·	·	·	·	·	·	·	·	·	·	·	·	·	·	·	·	·	·	·	·	·	·	·	·	·	·	·	·	·
	Glückstadt	3	·	·	·	·	·	·	·	·	·	·	·	·	·	·	·	·	·	·	·	·	·	·	·	·	·	·	·	·	·	·	·
	Neumünster	21	1	1	1	2	1	0	1	Fl.	Fl.	1	Fl.	Fl.	·	·	·	·	·	·	·	·	·	·	·	·	·	·	·	·	0	0
Von der Elbe bis zur Weser																																	
Nordsee	Bremervörde	6	4	4	4	4	4	4	2	1	·	·	·	·	·	·	·	·	·	·	·	·	·	·	·	·	·	·	2	·	·	·	1
	Bremerhaven	4	1	1	·	0	·	·	·	1	·	·	·	·	·	·	·	·	·	·	·	·	·	·	·	·	·	·	·	·	·	·	·
Weser																																	
Werra	Saargrund	540	9	16	16	19	21	21	21	22	26	33	40	40	25	11	9	2	0	Fl.	Fl.	Fl.	Fl.	Fl.	Fl.	Fl.	Fl.	Fl.	2	4	3	8	11
	Unterneubrunn	460	5	10	10	16	18	18	20	21	22	22	25	23	20	Fl.	Fl.	·	·	·	·	·	·	·	·	·	·	·	1	2	5	10	10
	Schleusingen	414	7	10	7	10	18	17	19	20	17	18	16	13	10	·	·	·	·	·	·	·	·	·	·	·	·	·	1	2	1	2	6
	Schmiedefeld	720	35	43	46	50	53	55	58	61	64	70	90	100	62	40	35	31	30	26	26	27	27	29	27	22	17	17	19	23	27	32	34
	Suhl	440	12	15	15	15	20	20	24	24	22	20	20	20	15	Fl.	Fl.	Fl.	·	·	·	·	·	·	·	·	·	·	1	2	5	7	10
	Oberschönau	515	18	22	26	31	34	36	37	38	35	33	40	42	30	13	Fl.	Fl.	Fl.	8	Fl.	Fl.	Fl.	Fl.	Fl.	Fl.	·	·	2	4	8	9	13
	Meiningen	308	5	10	10	10	14	17	20	18	15	15	14	12	·	·	·	·	·	·	·	·	·	·	·	·	·	·	1	·	·	·	·
	Geba	670	15	15	15	18	19	25	25	30	30	40	50	50	30	10	5	Fl.	Fl.	Fl.	Fl.	·	·	·	·	·	·	·	3	5	Fl.	·	18
	Schmalkalden	330	6	10	11	10	17	16	18	18	13	10	10	11	·	·	·	·	·	·	·	·	·	·	·	·	·	·	0	·	·	0	1
	Roßdorf	400	5	7	9	13	14	15	23	19	13	12	10	8	Fl.	·	·	·	·	·	·	·	·	·	·	·	·	·	0	2	·	·	Fl.
	Brotterode	580	19	23	26	30	34	32	35	39	43	40	51	55	35	17	12	Fl.	Fl.	1	1	Fl.	Fl.	Fl.	Fl.	·	·	·	1	5	5	9	13
	Vacha	240	4	5	6	7	10	11	12	6	Fl.	Fl.	Fl.	·	·	·	·	·	·	·	·	·	·	·	·	·	·	·	·	·	·	·	·
	Tann	370	10	12	12	15	18	20	23	25	21	20	15	12	5	·	·	·	·	·	·	·	·	·	·	·	·	·	·	·	·	·	·
	Rasdorf	320	5	4	5	5	8	11	18	16	1	·	·	·	·	·	·	·	·	·	·	·	·	·	·	·	·	·	·	1	·	1	2
	Marksuhl	246	5	6	7	8	12	13	16	12	10	6	2	·	·	·	·	·	·	·	·	·	·	·	·	·	·	·	·	·	·	·	·
	Frauenborn	295	3	4	4	11	12	15	15	14	15	11	10	6	0	·	·	·	·	·	·	·	·	·	·	·	·	·	·	·	·	·	·
	Tabarz	394	10	12	15	15	17	15	15	20	22	27	22	22	14	Fl.	Fl.	Fl.	·	·	·	·	·	·	·	·	·	·	1	3	Fl.	8	10
	Gotha	330	4	7	9	10	13	13	14	13	10	6	4	Fl.	Fl.	·	·	·	·	·	·	·	·	·	·	·	·	·	·	·	·	·	0
	Großenbehringen	281	4	6	8	8	11	12	14	9	7	3	Fl.	Fl.	Fl.	·	·	·	·	·	·	·	·	·	·	·	·	·	·	1	·	Fl.	Fl.
	Eisenach	222	4	4	4	7	9	8	10	7	5	2·	0	0	·	·	·	·	·	·	·	·	·	·	·	·	·	·	·	·	·	·	0
	Eschwege	186	4	5	5	7	10	11	12	8	5	Fl.	Fl.	Fl.	·	·	·	·	·	·	·	·	·	·	·	·	·	·	·	·	·	·	·
	Groß Almerode	350	2	5	8	14	22	24	29	22	15	9	·	·	·	·	·	·	·	·	·	·	·	·	·	·	·	·	·	1	·	1	·
	Witzenhausen	136	·	·	3	4	5	9	13	6	2	·	·	·	·	·	·	·	·	·	·	·	·	·	·	·	·	·	·	·	·	·	·

× Schäpe 45

Wassergehalt um 7 Uhr

oben: Ausgestochene Schneehöhe in cm
unten: Gesamtwassergehalt in mm

Brück									
3.	6.	10.	13.	17.	20.	24.	27.	31.
Krüssau									
8	11	18						
7.5	15.8	23.5						
Wittstock									
Gardelegen									
2	5							
5	8							
Waren									
4	5	3						
4.5	9.2	8.1						
Lüneburg									
2	3	2						
1.4	4.2	3.9						
Neumünster									
1		2						
3.8		5.9						
Schleusingen									
15			10				1	
12.9			33.7				0.8	
Meiningen									
10	17	15						
6.5	13.5	38.0						
Brotterode									
26	32	40	35				1	13
44.1	55.4	79.2	83.5				0.9	17.8
Tann									
Großenbehringen									
6								
4.1								
Witzenhausen									
2.5	7							
3.0	7.2							

1938 Januar — Tägliche Schneehöhen in Zentimetern, gemessen um 7 Uhr morgens

Flußgeb.	Ort	See-höhe m	1	2	3	4	5	6	7	8	9	10	11	12	13	14	15	16	17	18	19	20	21	22	23	24	25	26	27	28	29	30	31
Fulda	Wasserkuppe	923	65	67	70	73	78	80	85	90	100	104	110	115	90	Fl.	Fl.	Fl.	Fl.	Fl.	Fl.	Fl.	Fl.	Fl.	Fl.	Fl.	Fl.	Fl.	4	12	4	15	16
	Gersfeld	512	6	11	10	13	16	16	20	24	23	23	28	28	14	Fl.	·	·	·	·	·	·	·	·	·	·	·	·	1	·	·	4	6
	Oberkalbach	375	6	8	7	10	13	12	14	22	20	14	10	10	Fl.	Fl.	·	·	·	·	·	·	·	·	·	·	·	·	1	0	·	1	0
	Fulda	330	3	4	4	5	12	11	16	19	13	8	6	5	Fl.	·	·	·	·	·	·	·	·	·	·	·	·	·	1	0	·	·	·
	Grebenhain	436	8	8	8	9	12	13	17	30	32	29	34	30	15	0	·	·	·	·	·	·	·	·	·	·	·	·	4	3	5	7	9
	Hosenfeld	380	3	3	3	3	11	10	12	25	16	14	11	9	·	·	·	·	·	·	·	·	·	·	·	·	·	·	1	0	Fl.	1	3
	Schlitz	238	2	2	3	3	8	8	13	11	5	·	·	·	·	·	·	·	·	·	·	·	·	·	·	·	·	·	·	·	·	·	·
	Hersfeld (Kurpark)	202	5	5	4	5	10	9	12	10	5	·	·	·	·	·	·	·	·	·	·	·	·	·	·	·	·	·	·	·	·	·	·
	~~Neuenstein~~ ×	~~298~~	1	0	1	·	2	2	5	3	·	·	·	·	·	·	·	·	·	·	·	·	·	·	·	·	·	·	·	·	·	·	·
	Elters	435	6	8	9	10	15	16	19	26	24	20	16	15	·	·	·	·	·	·	·	·	·	·	·	·	·	·	·	2	·	2	2
	Hünfeld	260	5	5	6	7	12	11	17	16	9	6	Fl.	Fl.	·	·	·	·	·	·	·	·	·	·	·	·	·	·	·	·	·	·	·
	Ziebach	260	4	5	5	6	10	11	14	13	10	7	·	·	·	·	·	·	·	·	·	·	·	·	·	·	·	·	·	·	·	·	·
	Spangenberg	300	⊠	⊠	⊠	⊠	⊠	⊠	⊠	⊠	⊠	⊠	⊠	⊠	·	·	·	·	·	·	·	·	·	·	·	·	·	·	·	·	·	·	·
Fulda, Eder	Erndtebrück	495	9	9	11	13	14	20	25	40	40	38	40	35	25	·	·	·	·	·	·	·	·	·	·	·	·	·	9	13	·	2	10
	Girkhausen	485	8	8	10	12	15	20	23	35	28	28	36	33	20	10	Fl.	Fl.	Fl.	·	·	·	·	·	·	·	·	·	6	10	Fl.	12	Fl.
	Berleburg	420	1	1	3	4	8	23	25	35	35	35	40	33	20	·	·	·	·	·	·	·	·	·	·	·	·	·	6	9	·	11	9
	Osterfeld	383	5	8	7	9	9	9	10	20	23	18	25	18	10	·	·	·	·	·	·	·	·	·	·	·	·	·	1	2	·	2	2
	Winterberg	650	11	13	15	16	17	19	20	35	40	40	50	47	20	5	5	Fl.	Fl.	Fl.	·	·	·	·	·	·	·	·	5	11	5	18	20
	Fürstenbg.(Kr.Eisenb.)	415	6	7	7	8	10	11	11	15	17	16	19	15	1	Fl.	Fl.	·	·	·	·	·	·	·	·	·	·	·	2	1	Fl.	10	8
	Frankenau	430	4	5	5	5	12	13	10	17	13	12	14	13	·	·	·	·	·	·	·	·	·	·	·	·	·	·	2	1	·	9	5
	Korbach	368	2	2	3	8	10	12	12	15	10	13	15	10	Fl.	·	·	·	·	·	·	·	·	·	·	·	·	·	·	1	5	8	5
	Elberberg	320	2	2	5	10	13	13	14	12	10	8	4	3	·	·	·	·	·	·	·	·	·	·	·	·	·	·	·	·	·	·	·
	Meiches	467	4	4	5	6	9	9	12	17	16	13	11	19	·	·	·	·	·	·	·	·	·	·	·	·	·	·	3	3	3	4	6
	Alsfeld	272	3	3	4	5	6	7	8	7	5	2	1	Fl.	·	·	·	·	·	·	·	·	·	·	·	·	·	·	·	Fl.	·	Fl.	·
	Lingelbach	380	2	3	4	8	10	10	20	20	20	3	2	0	·	·	·	·	·	·	·	·	·	·	·	·	·	·	·	·	·	1	3
	Hauptschwenda	500	5	7	8	10	15	15	25	28	30	27	25	15	10	Fl.	Fl.	·	·	·	·	·	·	·	·	·	·	·	2	2	1	4	6
	Gilserberg	340	3	2	3	4	4	6	11	16	15	10	5	1	·	·	·	·	·	·	·	·	·	·	·	·	·	·	·	·	·	·	·
	Frielendorf	223	1	2	3	7	7	9	11	5	4	·	·	·	·	·	·	·	·	·	·	·	·	·	·	·	·	·	·	·	·	·	·
Fulda	Wilhelmshöhe	523	5	8	10	15	18	22	30	30	35	35	35	25	Fl.	Fl.	Fl.	Fl.	Fl.	1	Fl.	Fl.	Fl.	Fl.	Fl.	Fl.	Fl.	Fl.	3	5	Fl.	3	6
	Kassel (Wilhhöh. All.)	198	4	4	3	4	10	12	19	15	13	6	3	1	·	·	·	·	·	·	·	·	·	·	·	·	·	·	·	·	·	·	·
	Rottebreite	290	5	6	10	12	13	14	20	18	18	6	0	0	Fl.	·	·	·	·	·	·	·	·	·	·	·	·	·	·	1	·	0	0
Weser	Torfhaus i. Soll.	491	14	16	18	22	26	29	31	34	34	36	42	41	28	17	10	5	3	0	·	·	·	·	·	·	·	·	7	11	9	14	14
	Uslar	170	5	6	6	12	13	14	12	10	8	3	2	0	Fl.	Fl.	·	·	·	·	·	·	·	·	·	·	·	·	·	Fl.	·	1	Fl.
Diemel	Eimelrod	490	2	4	5	9	13	13	15	18	17	20	26	25	7	·	·	·	·	·	·	·	·	·	·	·	·	·	3	8	·	11	10
	Beringhausen	315	·	1	3	3	6	·	2	·	·	·	·	·	·	·	·	·	·	·	·	·	·	·	·	·	·	·	·	3	·	·	·
	Mengeringhausen	290	2	2	3	5	7	9	7	6	5	5	5	3	Fl.	·	·	·	·	·	·	·	·	·	·	·	·	·	·	0	·	·	·
	Leckringhausen	305	4	5	6	10	12	11	12	14	12	9	Fl.	Fl.	Fl.	·	·	·	·	·	·	·	·	·	·	·	·	·	·	Fl.	·	·	·
	Escheberg	270	3	4	7	10	16	14	12	10	10	7	4	2	Fl.	·	·	·	·	·	·	·	·	·	·	·	·	·	·	·	·	·	1
	Hofgeismar	160	5	6	7	8	8	15	14	8	·	·	·	·	·	·	·	·	·	·	·	·	·	·	·	·	·	·	·	·	·	·	·
	Beberbeck	240	2	3	3	10	13	18	22	22	18	10	13	6	·	·	·	·	·	·	·	·	·	·	·	·	·	·	·	·	·	·	·
Aller–Diemel	Winnefeld	276	7	9	10	14	16	18	20	20	19	17	19	17	7	Fl.	·	·	·	·	·	·	·	·	·	·	·	·	1	4	·	4	Fl.
	Borlinghausen	260	2	3	5	5	5	7	2	1	1	0	2	·	·	·	·	·	·	·	·	·	·	·	·	·	·	·	·	1	·	·	0
	Driburg	230	2	3	3	5	7	11	7	5	4	3	4	2	Fl.	Fl.	Fl.	Fl.	Fl.	·	·	·	·	·	·	·	·	·	0	0	·	0	0
	Schießhaus a. Soll.	390	6	6	14	17	22	25	24	25	20	13	15	14	7	1	·	·	·	·	·	·	·	·	·	·	·	·	5	5	·	·	·
	Scharfoldendorf	154	6	7	7	11	12	13	9	7	6	5	4	·	·	·	·	·	·	·	·	·	·	·	·	·	·	·	·	·	·	·	·
	Veldrom	350	5	7	9	11	14	16	22	20	20	20	23	17	6	Fl.	Fl.	Fl.	Fl.	Fl.	·	·	·	·	·	·	·	·	3	7	·	4	3
	Nassengrund	192	3	4	5	5	10	11	10	5	4	3	3	3	Fl.	·	·	·	·	·	·	·	·	·	·	·	·	·	·	Fl.	·	·	·

Wassergehalt um 7 Uhr

oben: Ausgestochene Schneehöhe in cm
unten: Gesamtwassergehalt in mm

	3.	6.	10.	13.	17.	20.	24.	27.	31.
Gersfeld									
	10	16	23					1	6
	9.5	17.6	42.3					4.9	5.0
Fulda									
	4	14	8					1	
	9.2	11.4	18.0					0.5	
Hünfeld									
	6		6						
	4.7		19						
Erndtebrück									
	11		38						10
	25.1		83.8						17.3
Berleburg									
		23	35	20				6	9
		36.1	67.1	48.8				5.2	11.2
Osterfeld									
	7	9	18	10				1	2
	16.1	17.0	43.5	25.0				1.9	3.8
Winterberg									
	15		40						20
	18.5		68.9						33.5
Fürstenberg									
	7		16					2	8
	9.3		32.7					2.7	11.4
Frankenau									
	50	13.0	12.0						5.0
	16.0	15.8	24.0						11.6
Meiches									
	5	9	13					3	6
	3.7	7.8	22.6					1.5	5.8
Alsfeld									
	4	7	2						
	3.2	5.9	3.2						
Hauptschwenda									
	8	15	27	19				2	6
	6.7	17.8	42.8	39.2				2.2	7.9
Kassel									
	3	12	6						
	3.5	11.8	19.5						
Mengeringhausen									
	3	8	5						
	3.6	9.1	8.5						
Driburg									
	3.5	11	3						
	4.1	7.6	6.4						

× Kirchheim 262

1938 Januar — Tägliche Schneehöhen in Zentimetern, gemessen um 7 Uhr morgens

Flußgeb.	Ort	See-höhe m	1	2	3	4	5	6	7	8	9	10	11	12	13	14	15	16	17	18	19	20	21	22	23	24	25	26	27	28	29	30	31
Aller—Diemel	Biesterfeld	242	2	8	12	15	15	17	19	⊠	⊠	⊠	10	Fl.	Fl.	Fl.	·	·	·	·	·	·	·	·	·	·	·	·	·	2	Fl.	·	·
	Hameln	68	1	2	2	7	7	8	7	Fl.	Fl.	Fl.	Fl.	Fl.	·	·	·	·	·	·	·	·	·	·	·	·	·	·	·	Fl.	·	·	·
	Braunenbruch	125																															
	Herford (Ortalek. St.)	77	1	1	1	5	5	5	3	·	·	·	·	·	·	·	·	·	·	·	·	·	·	·	·	·	·	·	·	·	·	·	·
	Essern	46	·	·	·	·	·	·	·	·	·	·	·	·	·	·	·	·	·	·	·	·	·	·	·	·	·	·	·	·	·	·	·
	Nienburg	25	0	0	0	0	2	2		·	·	·	·	·	·	·	·	·	·	·	·	·	·	·	·	·	·	·	·	·	·	·	·
A.	Wittingen	85	2	2	3	7	7	7	7	2	2	3	·	·	·	·	·	·	·	·	·	·	·	·	·	·	·	·	·	·	·	·	·
Aller, Oker	Goslar (Friedhof)	255	8	9	12	13	18	18	⊠	⊠	⊠	⊠	⊠	⊠	·	·	·	·	·	·	·	·	·	·	·	·	·	·	·	1	·	·	·
	Harzburg	278	5	6	5	14	17	16	14	10	6	4	5	4	·	·	·	·	·	·	·	·	·	·	·	·	·	·	·	·	·	·	·
	Schmatzfeld	192	4	5	6	10	13	13	⊠	7	·	·	·	·	·	·	·	·	·	·	·	·	·	·	·	·	·	·	·	·	·	·	·
	Braunschweig	75	5	4	8	11	12	12	13	9	8	7	7	6	3	·	·	·	·	·	·	·	·	·	·	·	·	·	·	·	·	·	·
	Helmstedt	137	4	4	5	7	8	8	10	8	7	7	6	6	5	0	·	·	·	·	·	·	·	·	·	·	·	·	·	·	·	·	·
A.	Celle	43	⊠	1	1	6	6	7	5	4	3	0	Fl.	Fl.	Fl.	·	·	·	·	·	·	·	·	·	·	·	·	·	0	·	·	·	·
Aller, Leine	Uder	235	6	8	8	13	14	15	14	14	12	8	6	Fl.	·	·	·	·	·	·	·	·	·	·	·	·	·	·	·	·	Fl.	·	·
	Göttingen (Sternw.)	160	2	4	3	5	10	10	10	7	3	Fl.	·	·	·	·	·	·	·	·	·	·	·	·	·	·	·	·	·	·	·	·	·
	Wehnde	286	8	10	11	13	16	21	22	22	16	12	10	9	·	·	·	·	·	·	·	·	·	·	·	·	·	·	·	·	·	·	·
	Etzenborn	220	5	7	8	9	12	17	18	19	20	·	·	·	·	·	·	·	·	·	·	·	·	·	·	·	·	·	·	·	·	·	·
	Oderhaus	430	18	20	23	27	32	35	41	48	47	48	46	46	40	28	25	23	21	12	11	2	Fl.	Fl.	Fl.	Fl.	Fl.	Fl.	6	20	23	30	28
	Lauterberg	300	8	9	10	10	15	15	22	24	24	20	20	15	10	5	·	·	·	·	·	·	·	·	·	·	·	·	·	0	0	2	2
	Schluft	580	32	37	42	44	47	52	53	58	60	65	76	80	65	58	48	47	40	35	35	33	33	33	33	33	33	33	46	59	65	70	70
	Riefensbeek	337	13	18	21	24	29	33	32	33	31	28	27	25	21	10	7	Fl.	Fl.	Fl.	Fl.	Fl.	Fl.	Fl.	Fl.	Fl.	Fl.	Fl.	4	13	14	17	16
	Grund (Osterod. Str.)	360	20	21	25	34	41	44	50	51	54	52	50	42	32	20	15	10	5	·	·	·	·	·	·	·	·	·	6	12	5	2	·
	Fredelsloh	260	7	8	10	12	16	13	10	8	8	6	9	6	2	·	·	·	·	·	·	·	·	·	·	·	·	·	·	1	·	·	·
	Klausthal (Bergak.)	572	20	23	25	33	25	30	30	30	35	35	50	45	35	20	0	0	0	Fl.	Fl.	Fl.	Fl.	Fl.	Fl.	Fl.	Fl.	Fl.	7	17	22	30	25
	Seesen	220	6	9	16	19	22	24	22	16	12	10	6	4	·	·	·	·	·	·	·	·	·	·	·	·	·	·	·	·	·	·	·
	Adenstedt	205	5	4	5	11	⊠	27	20	8	8	·	·	·	·	·	·	·	·	·	·	·	·	·	·	·	·	·	·	·	·	·	·
	Hildesheim	87	2	2	4	7	8	10	6	2	0	·	·	·	·	·	·	·	·	·	·	·	·	·	·	·	·	·	·	·	·	·	·
	Hannover-Herrenh.	52	2	1	3	5	6	8	5	2	·	·	·	·	·	·	·	·	·	·	·	·	·	·	·	·	·	·	·	·	·	·	·
A.	Soltau	61	1	1	1	5	5	4	5	3	Fl.	1	Fl.	Fl.	·	·	·	·	·	·	·	·	·	·	·	·	·	·	1	1	·	·	·
Weser	Bremen (Flugh.)	4	1	1	1	1	1	Fl.	Fl.	(1)	·	·	·	·	·	·	·	·	·	·	·	·	·	·	·	·	·	·	2	·	·	·	·
	Königsmoor	40	1	1	1	2	3	3	4	·	·	·	·	·	·	·	·	·	·	·	·	·	·	·	·	·	·	·	1	2	·	·	·
	Diepholz	39	1	·	·	·	1	1	·	·	·	·	·	·	·	·	·	·	·	·	·	·	·	·	·	·	·	·	2	·	·	·	·
	Oldenburg	7	0	0	0	0	·	·	·	0	·	·	·	·	·	·	·	·	·	·	·	·	·	·	·	·	·	·	1	Fl.	·	·	·
Von der Weser bis zur Ems																																	
Nordsee	Jever	6	0	0	0	0	0	0	·	·	·	·	·	·	·	·	·	·	·	·	·	·	·	·	·	·	·	·	·	·	·	0	·
	Norden	6	⊠	1	1	1	1	·	·	·	·	·	·	·	·	·	·	·	·	·	·	·	·	·	·	·	·	·	·	·	·	·	·
	Emden	2	·	·	2	·	·	·	·	·	·	·	·	·	·	·	·	·	·	·	·	·	·	·	·	·	·	·	·	·	·	·	·
Ems																																	
Ems	Hövelriege	107	2	2	2	6	10	10	6	4	2	·	·	·	·	·	·	·	·	·	·	·	·	·	·	·	·	·	·	·	·	·	·
	Münst.(Schlageter St.)	63	Fl.	Fl.	Fl.	Fl.	Fl.	Fl.	·	·	·	·	Fl.	·	·	·	·	·	·	·	·	·	·	·	·	·	·	·	·	·	·	·	·
	Rheine	40	2	·	·	·	·	·	·	·	·	·	·	·	·	·	·	·	·	·	·	·	·	·	·	·	·	·	·	·	·	·	·
Hase	Osnabrück-Düstrup	69	1	⊠	1	1	⊠	3	Fl.	·	·	·	·	·	·	·	·	·	·	·	·	·	·	·	·	·	·	·	·	·	·	·	·
	Löningen	23	1	1	1	1	1	1	·	·	·	·	·	·	·	·	·	·	·	·	·	·	·	·	·	·	·	·	2	·	·	·	·
	Meppen	14	3	3	3	3	·	·	·	·	·	·	·	·	·	·	·	·	·	·	·	·	·	·	·	·	·	·	·	·	·	·	·
E.	Potshausen	2	1	1	1	1	·	·	·	·	·	·	·	·	·	·	·	·	·	·	·	·	·	·	·	·	·	·	·	·	·	·	·

Wassergehalt um 7 Uhr

oben: Ausgestochene Schneehöhe in cm
unten: Gesamtwassergehalt in mm

3.	6.	10.	13.	17.	20.	24.	27.	31.
4.								Biesterfeld
15								
15								
								Hameln
2	7							
2.5	7.8							
4.								Herford
5								
4.5								
								Nienburg
0	2							
	2.8							
								Wittingen
3	7	3						
3.9	9.2	4.8						
							8.	Schmatzfeld
6	13	7						
8.7	15.0	13.8						
								Braunschweig
8	12	7	3					
8.3	17.5	19.8	11.1					
								Helmstedt
5	8	7	5					
8.0	14.9	15.2	15.4					
							9.	Göttingen
3	10	3						
4.6	12.8	15.0						
								Klausthal
							8.	Hildesheim
4	11	2						
3.2	14.0	2.6						
							8.	Hannover
3	6	2						
3.0	9.0	6.5						
								Oldenburg
0							1	
0								
							9.	Hövelriege
2	10	2						
3.4	16.2	7.5						
								Osnabrück
1	3							
1.0	4.2							

1938 Januar — Tägliche Schneehöhen in Zentimetern, gemessen um 7 Uhr morgens

Flußgeb.	Ort	See-höhe m	1	2	3	4	5	6	7	8	9	10	11	12	13	14	15	16	17	18	19	20	21	22	23	24	25	26	27	28	29	30	31
Von der Ems bis zum Rhein																																	
Nordsee	Wennewick	33	2	2	3	3	3	3	·	·	·	·	·	·	·	·	·	·	·	·	·	·	·	·	·	·	·	·	·	·	·	·	·
Nordsee	Raesfeld	60	1	1	2	2	3			·	·	·	2			..	·						·										
Rhein																																	
Rhein	Balderschwang	1044	83	76	72	70	67	70	88	112	125	132	131	127	108	99	79	76	76	81	79	81	80	80	75	71	66	69	111	140	132	128	144
Rhein	Scheidegg (Str.-Aufs.)	750	5	15	15	15	15	15	35	45	55	45	45	50	25	20	20	20	15	10	5	3	8	5	5	5	fl.	2	3	25	15	15	20
Rhein	Lindau i. B.	402	·	9	9	7	7	7	10	35	30	23	21	17	9	6	·	·	·	·	·	·	·	·	·	·	·	·	·	e	e	·	e
Argen	Röthenbach b. Lind.	663	5	15	16	12	12	10	40	45	49	38	46	31	27	24	20	14	12	8	7	8	12	8	7	7	7	6	6	21	17	11	18
Argen	Sibratshofen	780	20	33	33	33	32	30	44	64	68	69	77	54	52	42	37	36	35	33	29	30	33	32	29	28	27	26	30	50	46	47	48
Argen	Wangen (Realsch.)	557	1	10	6	8	10	12	35	38	40	32	36	30	22	17	12	10	8	5	5	5	5	5	4	4	3	2	5	18	15	14	14
Argen	Isny (Schulhaus)	721	8	19	21	20	13	18	35	41	48	42	45	40	25	20	14	14	9	5	2	·	5	5	·	·	·	·	6	22	15	18	20
Argen	Doberatsweiler	503	·	7	8	6	8	8	34	36	38	26	28	22	11	10	8	5	1	·	·	·	2	·	·	·	·	·	·	9	7	1	1
Rhein	Wolfegg	676	3	4	5	4	4	3	10	34	34	33	35	30	29	25	5	·	·	·	·	·	1	1	1	·	·	2	3	4	4	5	4
Rhein	Ravensburg	461	·	5	4	4	4	4	15	19	16	12	11	9	·	·	·	·	·	·	·	·	1	·	·	·	·	·	2	4	3	1	
Rhein	Friedrichshafen	400	·	3	2	2	4	4	17	16	10	5	·	·	·	·	·	·	·	·	·	·	·	·	·	·	·	·	·	·	·	·	·
Rhein	Heiligenberg	741	1	3	3	4	6	7	28	25	28	26	31	31	19	8	7	4	·	·	·	·	11	7	5	3	3	3	5	15	14	18	17
Aach	Aach	520	2	5	4	4	5	6	20	24	18	12	10	6	·	·	·	·	·	·	·	·	5	·	·	·	·	·	3	6	·	·	·
Aach	Rielasingen	425	0	3	4	4	4	5	13	13	10	9	4	1	·	·	·	·	·	·	·	·	3	·	·	·	·	·	3	4	·	1	·
Wutach	Feldberg (Schwarzw.)	1493	25	30	30	25	25	25	35	50	70	80	90	100	40	35	0	30	30	25	0	25	40	40	40	35	25	30	35	50	70	90	110
Wutach	Titisee	857	14	15	16	17	18	18	30	41	41	35	50	50	20	10	8	7	4	0	·	·	8	5	3	0	0	0	9	25	15	20	25
Wutach	Bonndorf	850	9	15	15	15	15	16	17	30	40	45	35	50	15	8		8	·	·	·	·	11	·	·	·	·	·	10	18	11	20	30
Wutach	Höchenschwand	1004	28	37	39	39	39	40	55	60	75	80	107	92	60	40	35	60	40	35	33	28	45	43	36	30	29	27	40	59	42	80	110
Elz bis Wutach	St. Blasien	825	15	17	17	17	17	17	25	40	35	32	65	45	40	25	20	20	20	15	10	10	15	10	5	5	5	5	3	20	15	30	50
Elz bis Wutach	Segeten	879	16	17	17	17	17	17	22	28	40	40	50	53	28	20	15	10	·	·	·	2	8	5	3	0	2	·	8	15	10	25	30
Elz bis Wutach	Schönau	534	5	5	5	5	5	5	20	28	22	20	10	5	·	·	·	·	·	·	·	·	2	·	·	·	·	·	7	8	5	5	·
Elz bis Wutach	Schweigmatt	733	7	4	4	4	4	5	19	27	27	21	27	24	5	1	·	·	·	·	·	·	6	3	·	·	·	·	7	21	15	22	25
Elz bis Wutach	Badenweiler	417	·	3	3	3	3	3	20	15	7	·	0	·	·	·	·	·	·	·	·	·	·	·	·	·	·	·	·	0	·	·	·
Elz bis Wutach	Obermünstertal	539	0	2	3	3	3	4	20	13	4	·	0	·	·	·	·	·	·	·	·	·	·	·	·	·	·	·	0	7	·	·	·
Elz bis Wutach	Schelingen	313	1	2	1	0	0	0	12	8	⊠	·	·	·	·	·	·	·	·	·	·	·	·	·	·	·	·	·		0	·	·	·
Elz	Oberprechtal	461	·	3	2	2	5	10	25	15	⊠	·	·	·	·	·	·	·	·	·	·	·	·	·	·	·	·	·	10	15	2	·	·
Elz	Obersimonswald	419	·	3	⊠	⊠	⊠	⊠	21	20	14	5	·	·	·	·	·	·	·	·	·	·	·	·	·	·	·	·	3	5	·	2	3
Elz	Keppenbach	275	·	2	1	1	1	1	22	13	3		·	·	·	·	·	·	·	·			·	·	·	·	·	·	·	1	·	·	0
Elz	Breitnau	1019	12	17	18	18	18	20	30	35	30	30	30	35	15	·	·	5	·	·	·	5	15	10	10	10	10	10	18	30	10	30	50
Elz	Hofsgrund	1056																															
Elz	St. Peter	722	·	⊠	3	3	5	6	25	28	18	10	12	8	·	·	·	·	·	·	·	·	2	1	·	·	·	·	18	25	1	·	6
Elz	Freiburg	270	·	2	2	1	2	2	20	6	2	·	·	·	·	·	·	·	·	·	·	·	·	·	·	·	·	·	·	1	·	·	·
Kinzig	Alpirsbach	460																															
Kinzig	Schiltach	332	2	4	4	4	4	4	21	18	⊠	·	·	·	·	·	·	·	·	·	·	·	·	·	·	·	·	·	4	·	·	·	·
Kinzig	Nußbach	728	·	4	6	8	7	8	17	26	20	13	18	12	·	·	·	·	·	·	·	·	·	·	·	·	·	·	13	24	3	6	11
Kinzig	Gengenbach	178	0	2	2	3	3	4	16	20	15	10	·	·	·	·	·	·	·	·	·	·	·	·	·	·	·	·	·	·	·	·	·
R.	Rheinbischofsheim	132	·	7	6	5	5	6	16	2	·	·	·	·	·	·	·	·	·	·	·	·	·	·	·	·	·	·	·	·	·	·	·
R.	Löcherberg	328	1	3	3	2	5	5	25	20	8	2	·	·	·	·	·	·	·	·	·	·	·	·	·	·	·	·	·	1	·	·	·
Murg	Hornisgrinde	1160	92	99	99	95	90	92	93	110	102	98	102	113	85	80	60	60	50	50	50	60	62	60	60	60	60	63	75	75	80	88	89
Murg	Ruhstein	915	31	33	33	33	38	40	60	70	70	72	80	82	54	47	43	41	33	30	30	42	53	45	44	42	42	44	58	58	55	60	70
Murg	Kniebis	910	34	36	18	15	13	18	35	43	48	46	60	60	40	25	20	23	15	10	10	20	25	22	20	20	22	20	35	38	40	46	60

Wassergehalt um 7 Uhr

oben: Ausgestochene Schneehöhe in cm
unten: Gesamtwassergehalt in mm

3.	6.	10.	13.	17.	20.	24.	27.	31.
Röthenbach b. Lindau								
12	10	38	27	12	10	7	8	18
21.0	19.0	66.0	51.0	23.7	19.6	30.4	19.5	37.9
Sibratshofen								
34	29	78	57	32	25	23	27	46
59.3	58.3	137.2	119.1	58.7	47.7	70.4	78.1	117.0
Isny								
7.	8.	12.	**Friedrichshafen**					
17	16	10						
29.8	16.5	14.2						
Heiligenberg 6.								
4	5	7			7	17	4	7
7.1	7.1	9.8			9.5	17.0	7.9	12.0
Aach								
Feldberg (Schwarzw.)								
2.	7.	8.	**Titisee** 12.	28.				
2	12	10	13		20	10	9	8
13	29	11.9	10.8		35.2	7.9	6.8	19.8
St. Blasien								
Oberprechtal								
Hofsgrund 23.								
11	11	13			23	12	14	15
17.2	17.2	29.5			29.5	20.0	12.3	28.9
Freiburg								
*2.	8.	**Löcherberg**						
3	5	20						
20	17	23.0						
Kniebis 29.								
16	18	46	40	15	20	20	33	44
31.2	28.7	119.4	111.8	63.4	77.2	72.3	89.5	96.7
Herrenwies 8.	15.							
30	35	35	30			33	18	42
55.2	68.1	97.6	111.5			112.0	44.0	52.8

1938 Januar — Tägliche Schneehöhen in Zentimetern, gemessen um 7 Uhr morgens

Flußgeb.	Ort	See-höhe m	1	2	3	4	5	6	7	8	9	10	11	12	13	14	15	16	17	18	19	20	21	22	23	24	25	26	27	28	29	30	31
Murg	Schönmünzach	480	2	6	8	6	6	8	22	30	28	15	12	10	3	·	·	·	·	·	·	·	·	·	·	·	·	·	·	6	·	·	·
	Herrenwies	758	30	30	30	35	35	35	50	55	53	35	35	35	30	20	18	10	·	·	·	5	8	·	·	·	·	·	8	20	10	25	22
R.	Hinterweidenthal	220	3	2	0	0	8	13	14	8	3	·	·	·	·	·	·	·	·	·	·	·	·	·	·	·	·	·	·	0	·	3	·
Alb	Herrenalb-Gaistal	428	6	11	11	9	11	12	35	28	20	11	5	4	·	·	·	·	·	·	·	·	·	·	·	·	·	·	·	2	·	1	·
	Karlsruhe (R.W.A.)	128	4	7	6	6	8	9	22	12	7	0	·	·	·	·	·	·	·	·	·	·	·	·	·	·	·	·	·	·	·	·	·
Speyerbach	Johanniskreuz	472	8	12	14	14	20	24	28	38	45	37	28	24	16	8	·	·	·	·	·	·	·	·	·	·	·	·	2	·	·	4	6
	Hochspeyer	260	3	5	7	13	13	14	14	13	5	Fl.	Fl.	·	·	·	·	·	·	·	·	·	·	·	·	·	·	·	·	·	·	1	·
	Kalmit	673	3	7	10	7	10	10	15	25	30	30	45	35	Fl.	Fl.	Fl.	·	·	·	·	·	·	·	·	·	·	·	3	3	·	5	11
	Neustadt a. H.	144	3	3	4	3	5	8	7	2	·	·	·	·	·	·	·	·	·	·	·	·	·	·	·	·	·	·	·	·	·	3	·
	Speyer	98	·	2	4	3	6	9	20	12	·	·	·	·	·	·	·	·	·	·	·	·	·	·	·	·	·	·	·	·	·	·	·
R.	Sternenfels	318																															
Neckar	Dreifaltigkeitsberg	987	3	7	8	7	9	11	22	27	30	23	27	28	20	15	10	11	8	0	0	2	13	12	10	5	3	0	1	14	12	25	31
	Rottweil	618	2	6	7	5	6	7	9	18	12	10	9	9	0	·	·	·	·	·	·	·	4	0	·	·	·	·	3	12	7	8	8
	Dornstetten	636	0	3	3	3	4	10	16	28	26	18	16	10	0	0	·	·	·	·	·	0	1	·	·	·	·	·	6	11	0	2	6
	Freudenstadt	667	4	3	4	4	5	5	17	16	20	13	13	11	0	·	·	·	·	·	·	·	0	·	·	·	·	·	6	19	0	8	15
	Winzeln	645	·	·	·	·	·	·	9	16	13	12	5	2	·	·	·	·	·	·	·	0	2	·	·	·	·	·	7	17	5	8	6
	Horb	393	2	2	2	2	5	5	4	2	0	0	·	·	·	·	·	·	·	·	·	·	·	·	·	·	·	·	·	·	·	·	·
	Burgfelden	911	10	11	14	15	17	17	25	28	30	30	28	28	0	0	·	·	·	·	1	1	15	10	6	2	·	·	3	10	2	10	8
	~~Kirchberg~~ [x]	~~577~~	3	7	8	8	8	9	12	20	19	19	18	16	0	·	·	·	·	·	·	·	5	·	·	·	·	·	5	13	6	8	10
	Hechingen	540	2	10	9	10	10	11	20	18	16	8	4	0	·	·	·	·	·	·	·	·	·	·	·	·	·	·	1	3	·	·	1
	Tübingen	395	4	8	10	9	11	12	19	13	5	·	·	·	·	·	·	·	·	·	·	·	·	·	·	·	·	·	·	·	·	·	·
	Hohenstaufen	605	4	10	12	11	18	22	30	28	15	8	5	4	·	·	·	·	·	·	·	·	·	·	·	·	·	·	5	6	·	6	8
	Göppingen (Werk)	320	2	10	12	9	12	12	25	19	14	10	9	7	1	·	·	·	·	·	·	·	·	·	·	·	·	·	0	1	0	1	·
	Hohenheim	397	3	8	10	8	12	10	23	20	13	8	4	·	·	·	·	·	·	·	·	·	·	·	·	·	·	·	·	·	·	·	·
	Lauterburg	670	11	17	12	18	22	27	35	40	42	42	38	36	·	·	·	·	·	·	·	·	·	·	·	·	·	·	4	11	0	5	15
	Wilhelmsheim	439	3	6	9	8	10	10	2	25	18	13	9	7	·	·	·	·	·	·	·	·	·	·	·	·	·	·	2	4	0	2	6
	Winnenden	288	4	6	9	7	9	10	20	14	10	2	1	0	·	·	·	·	·	·	·	·	·	·	·	·	·	·	·	0	0	·	·
Neckar, Enz	Kaltenbronn	862	15	18	20	20	20	23	30	33	35	25	30	28	25	22	20	20	18	15	12	15	18	17	17	18	15	15	17	25	22	25	30
	Wildbad Sommerbg.	726	6	8	10	11	12	13	18	25	31	25	26	18	·	·	·	·	·	·	·	·	·	·	·	·	·	·	3	14	·	12	13
	Simmersfeld	726	·	6	8	9	9	16	22	30	32	29	32	27	8	0	0	1	0	0	0	1	2	0	0	0	0	0	3	16	15	16	18
	Nagold	403	3	6	6	6	5	6	9	9	8	5	4	·	·	·	·	·	·	·	·	·	·	·	·	·	·	·	·	1	·	2	1
	~~Neuhengstett~~ [xx]	~~584~~	5	7	2	2	4	2	8	3	3	3	3	2	·	·	·	·	·	·	·	·	·	·	·	·	·	·	2	5	·	9	6
	Hildrizhausen	487	6	10	12	15	18	20	22	23	16	12	13	5	0	·	·	·	·	·	·	·	1	·	·	·	·	·	3	5	0	5	8
	Pforzheim	256	3	6	7	7	7	8	14	8	5	0	·	·	·	·	·	·	·	·	·	·	·	·	·	·	·	·	·	·	·	·	·
Neckar	Heilbronn	176	3	5	6	4	8	8	12	30	·	·	·	·	·	·	·	·	·	·	·	·	·	·	·	·	·	·	·	·	·	·	·
	Abtsgmünd	389	7	10	15	15	18	18	24	27	·	·	·	·	·	·	·	·	·	·	·	·	·	·	·	·	·	·	·	2	·	·	·
	Welzheim	503	6	10	14	14	15	16	30	30	28	18	17	16	·	·	·	·	·	·	·	·	·	·	·	·	·	·	2	6	1	5	8
	Wüstenrot	495	5	9	15	16	18	21	25	32	26	20	16	13	5	·	·	·	·	·	·	·	·	·	·	·	·	·	3	5	·	8	6
	Ellwangen	440	4	9	10	11	14	15	24	27	19	13	12	10	1	0	·	·	·	·	·	·	·	·	·	·	·	·	1	5	1	1	3
	Gründelhardt	475	3	6	8	8	11	13	20	23	18	14	11	6	0	·	·	·	·	·	·	·	·	·	·	·	·	·	1	3	·	1	7
	Langenburg	438	6	11	10	10	12	16	21	23	15	13	14	10	·	·	·	·	·	·	·	·	·	·	·	·	·	·	2	2	0	1	5
	Möckmühl	180	4	5	6	6	6	9	13	11	6	3	0	·	·	·	·	·	·	·	·	·	·	·	·	·	·	·	·	0	0	0	·
	Oberdielbach	491	1	2	3	3	7	8	12	23	25	20	20	15	·	·	·	·	·	·	·	·	·	·	·	·	·	·	4	4	·	4	10
	Hirschhorn	125	2	2	2	3	5	7	10	5	3	1	·	·	·	·	·	·	·	·	·	·	·	·	·	·	·	·	·	·	·	·	·
	Tromm	523	3	5	5	7	1	14	21	23	22	20	18	15	Fl.	·	·	·	·	·	·	·	·	·	·	·	·	·	2	3	·	5	9
	Königstuhl	561																															
	Heidelberg	114																															

[x] Bickelsberg 607
[xx] Deckenpfronn 585

Wassergehalt um 7 Uhr

oben: Ausgestochene Schneehöhe in cm
unten: Gesamtwassergehalt in mm

	3.	6.	10.	13.	17.	20.	24.	27.	31.
Hinterweidenthal									30.
	5								3
	50								32
Hochspeyer									
Kalmit							8.	11.	
	9	8	23	93				3	11
	6.4	8.2	37.2	64.6				1.8	14.8
Dreifaltigkeitsberg									
	8	12	25	20	8	13	5	14	32
	27.7	37.1	93.7	69.3	37.5	19.1	14.8	11.7	85.2
Burgfelden									
	3								
	2.6								
Göppingen									
	12	12	10						
	8.9	13.2	22.5						
Hohenheim									
	10	10	8						
	7.8	9.5	19.5						
Lauterburg									
			4					4	
			7.3					2.2	
Wilhelmsheim	8.								
	9	10	13				28	2	5
	8.0	11.9	26.7				29.2	1.7	10.8
Wildbad Sommerberg									
	10	14	25					3	14
	8.5	13.6	39.7					3.4	19.9
Simmersfeld									
Welzheim									29.
	14	16	18					2	1
	3.6	14.2	42.1					2.6	9.5
Ellwangen	8.								
	10	5	13	1			27	1	3
	7.7	12.4	28.8	5.5			25.9	1.5	6.4
	8. Langenburg		2.						
	5	11	20				6	2	5
	2.2	7.0	25.8				4.0	2.4	9.5
Tromm									
	4	20	46.8					2	16
	0.7	0.7	2.0					1	1

1938 Januar — Tägliche Schneehöhen in Zentimetern, gemessen um 7 Uhr morgens

Flußgeb.	Ort	See-höhe m	1	2	3	4	5	6	7	8	9	10	11	12	13	14	15	16	17	18	19	20	21	22	23	24	25	26	27	28	29	30	31
Rhein	Dirmstein	105	2	3	2	2	6	7	8	2	·	·	·	·	·	·	·	·	·	·	·	·	·	·	·	·	·	·	·	·	·	·	·
	Mörlenbach	176	2	4	4	6	10	13	18	12	·	·	·	·	·	·	·	·	·	·	·	·	·	·	·	·	·	·	·	·	·	·	·
	Auerbach	117	3	⊠	⊠	⊠	10	11	18	⊠	·	·	·	·	·	·	·	·	·	·	·	·	·	·	·	·	·	·	·	·	·	·	·
	Gernsheim	90	2	2	2	1	11	12	16	10	Fl.	Fl.	·	·	·	·	·	·	·	·	·	·	·	·	·	·	·	·	·	·	·	·	·
	Neunkirchen	508	1	4	8	6	14	18	25	30	5	5	12	8	·	·	·	·	·	·	·	·	·	·	·	·	·	·	1	4	·	5	12
	Langen	144	3	4	3	3	10	11	14	12	5	·	·	·	·	·	·	·	·	·	·	·	·	·	·	·	·	·	·	·	·	·	·
Weiß. Main	Karches	750	35	32	32	33	35	40	40	45	48	50	53	55	30	30	25	28	24	19	18	20	20	22	20	18	17	17	20	21	18	23	24
	Berneck	388	8	13	12	12	15	17	21	22	20	17	12	8	4	0	Fl.	·	·	·	·	·	·	·	·	·	·	·	·	2	3	0	0
	Marktleugast	555	11	14	14	14	16	20	22	30	32	33	35	40	19	Fl.	Fl.	Fl.	·	·	·	·	·	1	·	·	·	·	·	5	11	8	9
	Kulmbach (B.-Str.)	327	5	8	6	8	9	12	15	16	10	7	4	3	Fl.	·	·	·	·	·	·	·	·	·	·	·	·	·	0	Fl.	Fl.	·	·
Roter Main	Creußen	420	4	7	6	6	11	10	14	17	13	12	10	10	1	·	·	·	·	·	·	·	·	·	·	·	·	·	1	5	1	3	
	Fleckl	760	23	32	32	33	34	36	40	42	45	46	46	48	35	15	10	6	5	4	4	6	5	7	7	5	4	3	0	10	15	15	20
	Warmensteinach	628	13	18	15	16	18	22	25	29	31	31	38	42	24	10	8	5	2	0	0	2	1	1	0	0	0	0	0	7	9	6	10
	Bayreuth	363	6	9	8	8	10	11	16	18	12	10	8	8	Fl.	·	·	·	·	·	·	·	·	·	·	·	·	·	·	0	3	Fl.	0
Main, Rodach	Rodacherbrunn	688	14	21	19	22	24	29	31	35	42	48	60	58	44	25	22	18	14	14	14	15	12	Fl.	Fl.	Fl.	Fl.	Fl.	2	4	12	22	21
	Steinbach b. G.	670	16	20	18	20	24	26	31	35	42	42	52	55	35	Fl.	Fl.	0	Fl.	0	0	2	Fl.	1	Fl.	Fl.	Fl.	Fl.	0	2	7	10	14
	Steinwiesen	360	9	14	12	11	14	16	20	24	20	17	14	13	7	Fl.	Fl.	·	·	·	·	·	·	·	·	·	·	·	·	1	5	3	2
	Steinbach a. Wald	620	20	21	33	40	46	49	55	58	49	52	65	68	45	16	14	14	8	4	4	4	2	3	·	·	·	·	·	6	14	20	22
	Rothenkirchen	376	7	12	12	14	17	20	24	31	34	22	20	18	10	·	·	·	·	·	·	·	·	·	·	·	·	·	·	2	7	5	5
	Kronach	310	5	8	6	6	10	12	16	21	14	8	8	8	·	·	·	·	·	·	·	·	·	·	·	·	·	·	·	1	2	·	1
	Rotheul	380	5	7	7	7	10	11	14	15	13	12	11	10	·	·	·	·	·	·	·	·	·	·	·	·	·	·	·	1	2	1	1
Main	Vierzehnheiligen	387	8	10	11	13	11	12	15	17	14	10	0	0	0	·	·	·	·	·	·	·	·	·	·	·	·	·	·	1	0	·	1
	Steinheid	836																															
	Neustadt b. Coburg	345	6	7	7	7	11	12	14	17	10	9	7	6	Fl.	·	·	·	·	·	·	·	·	·	·	·	·	·	0	1	5	Fl.	0
	Tremersdorf	380	7	10	7	6	11	11	12	16	16	16	16	15	9	Fl.	0	·	·	·	·	·	·	·	·	·	·	·	0	2	3	4	6
	Coburg	313	8	9	8	8	8	6	9	13	8	4	·	·	·	·	·	·	·	·	·	·	·	·	·	·	·	·	·	Fl.	·	·	Fl.
	Roßfeld	306	7	8	7	7	10	10	14	13	9	7	4	3	·	·	·	·	·	·	·	·	·	·	·	·	·	·	·	1	·	·	·
	Specke	260	7	7	7	6	8	11	14	14	8	7	4	2	·	·	·	·	·	·	·	·	·	·	·	·	·	·	1	1	·	·	·
Main, Regnitz	Oberdachstetten	440	6	7	8	9	10	12	15	16	9	8	8	5	·	·	·	·	·	·	·	·	·	·	·	·	·	·	1	1	·	1	5
	Ansbach-Strüth	438	7	11	12	13	13	14	24	24	16	9	8	·	·	·	·	·	·	·	·	·	·	·	·	·	·	·	0	2	2	1	4
	Obererlbach	399	5	8	10	11	14	17	22	23	19	14	12	9	3	0	0	·	·	·	·	·	·	·	·	·	·	·	0	0	0	0	5
	Weißenbg. i. B. (Real.)	431	8	9	11	13	18	20	24	22	16	15	13	10	Fl.	·	·	·	·	·	·	·	·	·	·	·	·	·	Fl.	Fl.	Fl.	1	5
	Pyrbaum	438	7	10	12	13	15	18	24	21	19	15	12	9	5	·	·	·	·	·	·	·	·	·	·	·	·	·	0	0	0	·	8
	Auerbach	435	5	7	6	6	7	10	12	18	16	18	20	10	2	·	·	·	·	·	·	·	·	·	·	·	·	·	·	1	1	2	3
	Mosenberg	392	7	9	7	7	9	11	15	21	18	17	19	18	8	Fl.	·	·	·	·	·	·	·	·	·	·	·	·	·	1	3	0	4
	Leupoldstein	550	12	15	15	15	13	18	20	28	29	30	28	30	10	·	·	·	·	·	·	·	·	·	·	·	·	·	·	5	6	2	10
	Haid	479	4	6	7	7	9	10	13	25	25	22	20	17	2	·	·	·	·	·	·	·	·	·	·	·	·	·	0	1	1	3	6
	Pommelsbrunn	373	9	10	10	9	12	14	19	24	14	9	6	5	Fl.	·	·	·	·	·	·	·	·	·	·	·	·	·	·	Fl.	Fl.	0	1
	Altdorf b. Nürnberg	444	9	10	9	10	12	14	20	21	8	8	6	8	3	2	·	·	·	·	·	·	·	·	·	·	·	·	0	1	8	0	7
	Krämersweiher	350	10	12	12	12	13	15	24	26	20	17	14	13	7	2	·	·	·	·	·	·	·	·	·	·	·	·	·	0	0	0	1
	Nürnberg (Flugplatz)	310	5	8	8	8	10	14	20	20	13	8	4	2	·	·	·	·	·	·	·	·	·	·	·	·	·	·	·	·	·	·	1
	Bräuersdorf	362	6	7	8	8	9	13	17	14	12	9	5	3	·	·	·	·	·	·	·	·	·	·	·	·	·	·	·	1	0	0	4
	Gräfenberg	423	8	12	11	10	12	17	24	31	30	27	23	27	13	Fl.	Fl.	Fl.	Fl.	·	·	·	·	·	·	·	·	·	·	0	2	4	2	5
	Busbach	430	6	8	9	9	10	13	15	21	19	20	17	13	Fl.	Fl.	·	·	·	·	·	·	·	·	·	·	·	·	·	·	2	4	1	4
	Königsfeld	448	6	7	6	5	7	10	14	17	14	11	9	7	·	·	·	·	·	·	·	·	·	·	·	·	·	·	0	1	2	0	4
	Trockau	530	7	10	10	9	10	13	15	20	21	23	24	24	·	·	·	·	·	·	·	·	·	·	·	·	·	·	·	·	·	7	13
	Gößweinstein	495	6	9	8	9	9	15	17	20	16	13	11	12	Fl.	·	·	·	·	·	·	·	·	·	·	·	·	·	·	Fl.	2	1	3	8

Wassergehalt um 7 Uhr

oben: Ausgestochene Schneehöhe in cm
unten: Gesamtwassergehalt in mm

3.	6.	10.	13.	17.	20.	24.	27.	31.
Königsstuhl								
Creußen								
6	10	12						3
6.6	12.2	25.6						6.1
Warmensteinach								
14	21	31	25	4				11
14.4	20.6	49.7	54.2	20.2				18.1
Marktleugast								
14	20	33	19					9
11.2	17.8	48.8	42.3					18.8
Steinbach b. G.								
18	28	45	40					17
32.5	49.6	81.9	90.4					32.0
Steinbach a. Wald								
23	40	47	50	15	15			24
25.0	55.9	88.2	113.0	68.0	53.0			36.2
Steinheid								
Neustadt b. Coburg								
7	12	9						
4.5	11.1	20.4						
Specke								
		8						
		18.4						
Oberdachstetten								
8	12	10						5
7.9	15.4	22.9						8.6
Obererlbach								
8	11	14	3					5
6.2	12.1	30.6	15.6					8.5
Mosenberg								
7	11	17	8					4
5.6	7.4	27.4	17.6					9.0
Leupoldstein								
12	18	30	10					10
7.2	9.8	34.0	23.0					12.5
Altdorf b. Nürnberg								
9	13	8	3					7
5.6	11.6	33.6	6.6					7.8
Gräfenberg								
11	17	27	13					5
5.8	15.2	31.3	34.5					8.0

1938 Januar — Tägliche Schneehöhen in Zentimetern, gemessen um 7 Uhr morgens

Flußgeb.	Ort	See-höhe m	1	2	3	4	5	6	7	8	9	10	11	12	13	14	15	16	17	18	19	20	21	22	23	24	25	26	27	28	29	30	31
Main, Regnitz	Heiligenstadt	367	1	8	7	6	8	11	13	21	11	12	9	8	·	·	·	·	·	·	·	·	·	·	·	·	·	·	·	·	·	·	3
	Eggolsheim	230	11	11	9	9	10	14	19	19	13	10	7	4	·	·	·	·	·	·	·	·	·	·	·	·	·	·	·	·	·	·	·
	Marktbibart	310	5	6	7	7	9	14	20	18	13	8	3	·	·	·	·	·	·	·	·	·	·	·	·	·	·	·	·	·	·	·	1
	Höchstadt a. Aisch	272	6	7	7	6	7	13	15	15	10	8	5	3	·	·	·	·	·	·	·	·	·	·	·	·	·	·	·	·	·	·	1
	Ebrach	340	7	8	8	8	11	16	19	13	12	10	8	7	·	·	·	·	·	·	·	·	·	·	·	·	·	·	1	·	·	1	2
	Bamberg (Sternw.)	288	10	11	10	10	12	15	15	18	10	8	5	4	·	·	·	·	·	·	·	·	·	·	·	·	·	·	·	·	·	·	Fl.
Main	Hofheim i. Ufr. (Hellmuthstr.)	245	5	6	6	5	10	12	14	13	8	6	*	2	0	·	·	·	·	·	·	·	·	·	·	·	·	·	0	1	0	0	0
	Schweinfurt (Maininsel)	211	5	5	5	5	2	1	3	2	1	·	·	·	·	·	·	·	·	·	·	·	·	·	·	·	·	·	·	·	·	·	·
	Prüßberg	317	5	8	9	9	15	18	22	16	10	6	2	Fl.	·	·	·	·	·	·	·	·	·	·	·	·	·	·	·	0	·	0	0
	Kitzingen	191	3	4	4	4	8	9	11	6	0	0	·	·	·	·	·	·	·	·	·	·	·	·	·	·	·	·	0	·	·	·	·
	Bergtheim	267	4	4	4	4	6	8	11	13	9	6	3	1	·	·	·	·	·	·	·	·	·	·	·	·	·	·	1	0	·	0	1
	Würzbg. (Phys. Inst.)	179	2	3	3	3	6	8	11	5	2	·	·	·	·	·	·	·	·	·	·	·	·	·	·	·	·	·	·	·	·	·	·
	Hundsbach	200	4	5	6	6	10	10	13	9	5	2	1	0	·	·	·	·	·	·	·	·	·	·	·	·	·	·	0	·	·	0	·
Main, Fränkische Saale	Königshofen i. Gr. (Bez. A.)	278	5	5	6	5	8	10	13	14	4	3	·	·	·	·	·	·	·	·	·	·	·	·	·	·	·	·	·	·	·	·	·
	Römhild	300	5	4	4	4	9	10	12	10	10	7	7	6	3	·	·	·	·	·	·	·	·	·	·	·	·	·	·	1	·	0	0
	Frankenheim	754	6	10	11	15	20	21	23	27	35	40	46	35	10	Fl.	Fl.	Fl.	Fl.	Fl.	Fl.	Fl.	Fl.	Fl.	·	·	·	·	2	5	·	0	7
	Fladungen	415	3	6	5	6	10	11	12	15	17	13	30	21	Fl.	·	·	·	·	·	·	·	·	·	·	·	·	·	3	5	Fl.	3	6
	Simonshof	320	1	1	1	3	4	6	8	9	6	10	18	8	5	·	·	·	·	·	·	·	·	·	·	·	·	·	1	1	·	·	1
	Rhönhaus	736	21	29	25	26	32	30	38	42	58	62	75	70	40	17	10	8	8	Fl.	Fl.	Fl.	Fl.	Fl.	Fl.	Fl.	Fl.	Fl.	3	6	4	10	17
	Bad Kissingen	209	4	4	4	4	9	10	14	10	5	5	3	0	·	·	·	·	·	·	·	·	·	·	·	·	·	·	·	·	·	·	·
	Geroda	450	4	4	4	4	6	8	18	25	25	29	30	28	7	·	·	·	·	·	·	·	·	·	·	·	·	·	2	2	0	1	1
	Neuwirtshaus	420	4	5	5	5	8	10	12	20	18	20	19	10	Fl.	Fl.	·	·	·	·	·	·	·	·	·	·	·	·	2	Fl.	·	3	5
	Kreuzberg i. Rhön	930	18	26	28	23	29	25	45	75	75	75	75	90	50	38	25	20	Fl.	Fl.	Fl.	Fl.	Fl.	Fl.	Fl.	Fl.	Fl.	Fl.	4	6	12	18	22
	Brückenau	314	5	8	8	8	11	12	17	25	20	15	15	10	5	·	·	·	·	·	·	·	·	·	·	·	·	·	2	3	·	0	0
	Altengronau	224	8	10	10	10	12	14	16	10	6	2	2	0	·	·	·	·	·	·	·	·	·	·	·	·	·	·	·	·	·	·	·
	Mittelsinn	204	7	6	4	9	7	9	11	8	4	4	3	·	·	·	·	·	·	·	·	·	·	·	·	·	·	·	1	·	·	·	·
Main	Heigenbrücken	268	3	4	4	7	8	8	10	8	4	3	3	2	·	·	·	·	·	·	·	·	·	·	·	·	·	·	1	·	·	·	0
	Rechtenbach	338	3	3	4	3	7	11	14	16	13	11	13	6	Fl.	·	·	·	·	·	·	·	·	·	·	·	·	·	4	3	Fl.	·	3
	Rohrbrunn (Str.Aufs.)	456	6	10	9	9	15	18	22	30	25	24	28	20	Fl.	·	·	·	·	·	·	·	·	·	·	·	·	·	2	4	Fl.	4	8
	Rothenburg o.T.	425	3	5	6	6	7	10	14	13	8	6	5	4	·	·	·	·	·	·	·	·	·	·	·	·	·	·	0	0	·	1	4
	Uffenheim (Bez.-Amt)	337	3	4	5	5	6	7	7	4	4	3	Fl.	Fl.	·	·	·	·	·	·	·	·	·	·	·	·	·	·	Fl.	0	·	0	Fl.
	Bad Mergentheim	217	3	5	6	6	6	9	13	5	2	0	·	·	·	·	·	·	·	·	·	·	·	·	·	·	·	·	·	·	·	·	·
	Pülfringen	354	2	4	8	5	8	10	15	17	12	7	5	3	0	·	·	·	·	·	·	·	·	·	·	·	·	·	0	0	·	0	4
	Wertheim	187	⊠	⊠	⊠	⊠	⊠	⊠	⊠	⊠	0	0	·	·	·	·	·	·	·	·	·	·	·	·	·	·	·	·			·	·	⊠
	Buchen	350	3	5	5	5	7	10	12	20	13	10	8	5	·	·	·	·	·	·	·	·	·	·	·	·	·	·	2	3	·	1	7
	Schneeberg	169	2	2	2	2	5	8	10	4	2	1	·	·	·	·	·	·	·	·	·	·	·	·	·	·	·	·	·	0	·	·	·
	Vielbrunn	411	7	5	7	7	12	14	18	23	16	9	8	4	·	·	·	·	·	·	·	·	·	·	·	·	·	·	1	3	·	3	9
	Beerfelden	481	3	5	6	6	10	11	13	23	19	16	19	14	Fl.	·	·	·	·	·	·	·	·	·	·	·	·	·	2	4	·	5	12
	Groß-Umstadt	170	5	6	6	6	15	14	17	18	0	0	·	·	·	·	·	·	·	·	·	·	·	·	·	·	·	·	·	·	·	0	0
	Hessenthal	311	5	5	5	4	10	11	19	20	12	9	5	3	·	·	·	·	·	·	·	·	·	·	·	·	·	·	0	·	·	·	1
	Aschaffenburg	140	5	5	5	5	12	14	19	12	8	·	·	·	·	·	·	·	·	·	·	·	·	·	·	·	·	·	·	·	·	·	·
	Hummetroth	326	4	5	7	7	10	11	14	15	11	9	6	Fl.	·	·	·	·	·	·	·	·	·	·	·	·	·	·	0	1	·	1	7
Main, Kinzig	Schlüchtern	208	5	6	6	7	12	10	13	12	6	Fl.	Fl.	·	·	·	·	·	·	·	·	·	·	·	·	·	·	·	·	·	·	·	·
	Salmünster	152	5	4	4	5	11	13	14	10	4	Fl.	·	·	·	·	·	·	·	·	·	·	·	·	·	·	·	·	·	·	·	·	·
	Fischborn	343	4	3	3	3	10	11	15	24	18	18	18	14	Fl.	·	·	·	·	·	·	·	·	·	·	·	·	·	·	·	·	2	2
	Biebergrund	319	3	2	2	·	8	4	5	3	·	·	·	·	·	·	·	·	·	·	·	·	·	·	·	·	·	·	·	1	1	1	·
	Niederrodenbach	125	4	3	3	3	10	12	16	10	4	·	·	·	·	·	·	·	·	·	·	·	·	·	·	·	·	·	·	·	·	·	·

Wassergehalt um 7 Uhr

oben: Ausgestochene Schneehöhe in cm
unten: Gesamtwassergehalt in mm

3.	6.	10.	13.	17.	20.	24.	27.	31.	
									Busbach
9	13	20	4					4	
90	135	352	110					57	
									Ebrach
8	16	8	7						
74	170	264	281						
									Bamberg (Sternwarte)
10	15	8							
58	125	82							
									Rhönhaus
25	30	62	40	8			3	17	
471	461	962	813	185			24	218	
									Brückenau
8	12	15	5						
78	122	372	235						
									Mittelsinn
4	11	4							
32	120	110							
									Rechtenbach
4	10	11					4	3	
42	145	202					48	42	
									Rohrbrunn (Str.-Aufseher)
19	18	22						8	
54	222	354						72	
									Uffenheim
5	7	3							
49	84	49							
									Beerfelden
6	11	16					3	11	
39	107	355					26	131	
									Hummetroth
8	9	6						7	
38	93	117						119	
									Hessenthal
5	15	14							
47	145	238							
									Schlüchtern
	5								
	53								

1938 Januar — Tägliche Schneehöhen in Zentimetern, gemessen um 7 Uhr morgens

Fl.	Ort	See-höhe m	1	2	3	4	5	6	7	8	9	10	11	12	13	14	15	16	17	18	19	20	21	22	23	24	25	26	27	28	29	30	31
M.	Frankf.-M., Feldberga.	103	3	2	2	1	0	7	11	·	·	·	·	·	·	·	·	·	·	·	·	·	·	·	·	·	·	·	·	·	·	·	·
Main, Nidda	Hoherodskopf	767	30	30	30	30	30	35	35	50	55	70	100	100	90	60	55	50	50	45	40	40	35	35	35	35	30	30	38	40	45	45	45
	Schotten	274	7	8	7	7	13	14	16	22	16	12	8	4	Fl.	·	·	·	·	·	·	·	·	·	·	·	·	·	·	Fl.	·	Fl.	·
	Grünberg	276	Fl.	4	3	2	8	9	12	16	10	5	Fl.	Fl.	·	·	·	·	·	·	·	·	·	·	·	·	·	·	·	·	·	·	·
	Bad Nauheim	145	0	0	0	0	6	7	10	10	5	2	0	·	·	·	·	·	·	·	·	·	·	·	·	·	·	·	·	·	·	·	·
	Herchenhain	646	24	25	26	26	28	33	37	42	46	48	54	48	36	Fl.	Fl.	Fl.	Fl.	Fl.	·	·	·	·	·	·	·	·	0	0	0	0	0
	Büdingen	135	4	4	3	3	11	13	17	13	7	4	·	·	·	·	·	·	·	·	·	·	·	·	·	·	·	·	·	·	·	·	·
	Saalburg	422	3	0	3	3	7	7	11	20	18	19	31	28	8	Fl.	·	·	·	·	·	·	·	·	·	·	·	·	0	0	Fl.	4	10
	Kl. Feldberg	820	15	18	20	21	26	28	37	42	40	45	60	70	42	25	15	10	8	7	7	0	0	Fl.	Fl.	Fl.	Fl.	Fl.	1	2	3	6	17
Rhein	Wiesbaden (Südfrdh.)	109	5	3	3	2	8	8	13	11	5	2	·	·	·	·	·	·	·	·	·	·	·	·	·	·	·	·	·	·	·	·	3
	Alzey	199	3	3	3	2	9	10	10	6	Fl.	·	·	·	·	·	·	·	·	·	·	·	·	·	·	·	·	·	·	·	·	1	·
	Geisenheim	96	0	1	0	0	5	4	3	2	Fl.	·	·	·	·	·	·	·	·	·	·	·	·	·	·	·	·	·	·	0	·	·	1
Nahe	Birkenfeld	410	8	8	9	9	11	13	16	28	21	20	20	16	Fl.	·	·	·	·	·	·	·	·	·	·	·	·	·	1	·	·	8	5
	Hüttgeswasen	660	23	24	25	26	32	38	39	45	50	55	56	58	·	·	·	·	·	·	·	·	·	·	·	·	·	·	2	4	6	6	4
	Oberstein	249	·	0	0	·	5	6	6	0	·	0	·	·	·	·	·	·	·	·	·	·	·	·	·	·	·	·	·	·	0	0	0
	Brauschied	383	1	2	2	2	6	7	8	9	5	Fl.	1	Fl.	·	·	··	·	·	·	·	·	·	·	·	·	·	·	·	0	·	4	3
	~~Rhaunen~~ *	~~330~~	·	·	2	·	3	1	1	·	·	·	·	·	·	·	·	·	·	·	·	·	·	·	·	·	·	·	·	·	·	2	1
	Hauptstuhl	250	1	1	2	2	8	9	12	14	2	·	·	·	·	·	·	·	·	·	·	·	·	·	·	·	·	·	·	·	·	·	·
	Kusel	240	1	1	2	2	8	8	10	7	Fl.	·	·	·	·	·	·	·	·	·	·	·	·	·	·	·	·	·	·	·	·	·	·
	Kaiserslautern	242	3	3	3	3	13	10	11	Fl.	Fl.	·	·	·	·	·	·	·	·	·	·	·	·	·	·	·	·	·	·	·	·	·	·
	Hundsbach	370	0	1	2	1	8	6	8	8	Fl.	Fl.	Fl.	·	·	·	·	·	·	·	·	·	·	·	·	·	·	·	·	·	·	2	Fl.
	Alsenz	146	1	1	1	2	10	8	9	·	·	·	·	·	·	·	·	·	·	·	·	·	·	·	·	·	·	·	·	·	·	·	·
	Reichenbacherhof	458	3	5	5	5	7	7	10	11	10	8	10	4	·	·	·	·	·	·	·	·	·	·	·	·	·	·	0	0	·	10	12
	Ruppertsecken	489	2	3	·	4	13	11	16	11	3	2	7	·	·	·	·	·	·	·	·	·	·	·	·	·	·	·	·	·	·	7	6
Rhein	~~Kammerforst~~ **	~~464~~	2	4	4	4	4	11	14	15	10	4	4	·	·	·	·	·	·	·	·	·	·	·	·	·	·	·	·	1	1	3	8
	~~St. Goarshausen~~ †	~~80~~	1	1	2	2	8	7	2	1	·	·	·	·	·	·	·	·	·	·	·	·	·	·	·	·	·	·	·	·	·	·	·
Lahn	Feudingen	410	5	6	8	9	10	13	15	26	23	21	24	19	7	·	·	·	·	·	·	·	·	·	·	·	·	·	4	5	6	5	5
	Quotshausen	340	1	2	2	4	5	6	3	7	3	3	4	2	0	·	·	·	·	·	·	·	·	·	·	·	·	·	·	1	·	·	·
	Amönau	224	·	·	1	1	3	3	0	0	·	·	·	·	·	·	·	·	·	·	·	·	·	·	·	·	·	·	·	·	·	·	·
	Homberg a. d. O.	266	2	2	2	3	7	7	10	15	6	2	Fl.	Fl.	·	·	·	·	·	·	·	·	·	·	·	·	·	·	·	·	·	·	·
	Marburg (Phys. Inst.)	238	1	1	Fl.	1	5	5	5	11	8	Fl.	Fl.	Fl.	·	·	·	·	·	·	·	·	·	·	·	·	·	·	·	·	·	·	·
	Gießen (Senckenbgst.)	158	1	·	·	0	6	6	7	8	5	0	·	·	·	·	·	·	·	·	·	·	·	·	·	·	·	·	·	·	·	·	·
	Niederkleen	208	1	1	·	·	5	5	3	4	·	·	·	·	·	·	·	·	·	·	·	·	·	·	·	·	·	·	·	·	·	·	·
Lahn, Dill	Dillbrecht	352	4	2	2	4	6	10	12	18	12	11	13	9	Fl.	·	·	·	·	·	·	·	·	·	·	·	·	·	1	4	·	5	Fl.
	Dillenburg	227	·	·	2	2	2	3	5	Fl.	·	·	2	·	·	·	·	·	·	·	·	·	·	·	·	·	·	·	·	·	·	·	·
	Erda	300	1	1	1	2	4	5	7	5	3	2	2	·	·	·	·	·	·	·	·	·	·	·	·	·	·	·	·	·	·	·	·
	Greifenstein	415	·	·	1	5	5	7	14	15	17	14	17	11	5	·	·	·	·	·	·	·	·	·	·	·	·	·	2	5	·	10	10
Lahn	Weilburg	225	2	2	2	2	8	10	10	10	6	Fl.	1	·	·	·	·	·	·	·	·	·	·	·	·	·	·	·	·	·	·	·	3
	Gemünden	258	2	2	3	2	9	9	7	11	7	Fl.	1	·	·	·	·	·	·	·	·	·	·	·	·	·	·	·	·	·	·	Fl.	0
	Kamberg	216	3	3	3	4	12	18	12	10	5	0	·	·	·	·	·	·	·	·	·	·	·	·	·	·	·	·	·	·	·	·	·
	Limburg	110	⊠	⊠	⊠	⊠	5	6	7	·	·	·	·	·	·	·	·	·	·	·	·	·	·	·	·	·	·	·	·	·	·	·	·
	Westerburg	330	1	1	·	·	6	10	13	14	16	14	19	14	·	·	·	·	·	·	·	·	·	·	·	·	·	·	·	2	·	2	5
	Bad Schwalbach	320	2	3	4	4	11	11	14	12	8	6	6	2	·	·	·	·	·	·	·	·	·	·	·	·	·	·	·	1	·	3	10
	Kemel	520	3	6	6	6	10	12	16	17	12	11	10	8	Fl.	·	·	·	·	·	·	·	·	·	·	·	·	·	1	7	Fl.	13	14
	Holzhausen a. d. H.	382	2	4	4	5	15	16	19	19	9	3	·	·	·	·	·	·	·	·	·	·	·	·	·	·	·	·	·	3	·	10	·
	Montabaur	235	1	1	2	2	3	3	5	3	·	·	·	·	·	·	·	·	·	·	·	·	·	·	·	·	·	·	·	0	·	·	0
	Bad Ems	83	2	2	3	2	8	7	12	5	3	Fl.	·	·	·	·	·	·	·	·	·	·	·	·	·	·	·	·	·	·	·	·	·

* Herrstein 350 † Boppard 76
** Longenseifen 460

Wassergehalt um 7 Uhr

oben: Ausgestochene Schneehöhe in cm
unten: Gesamtwassergehalt in mm

3.	6.	10.	13.	17.	20.	24.	27.	31.
Schotten								
Herchenhain								
	33	48	36					
	83.0	105.0	119.0					
Kl. Feldberg								
20	28	48	42	8				17
49.7	58.9	94.0	122.6	32.3				25.2
Birkenfeld								
8	12	20					1	5
18.5	22.2	45.0					1.3	8.5
Rhaunen								
Hauptstuhl								
2	8							
1.2	5.9							
Feudingen								
7	11	21	6				4	5
19.8	27.7	54.1	27.0				4.2	7.3
Marburg (Phys. Inst.)								
	4							
	3.8							
Bad Schwalbach 12								
4	11	6	2					10
19	9.2	14.2	8.8					12.9

1938 Januar — Tägliche Schneehöhen in Zentimetern, gemessen um 7 Uhr morgens

Flußgeb.	Ort	See-höhe m	1	2	3	4	5	6	7	8	9	10	11	12	13	14	15	16	17	18	19	20	21	22	23	24	25	26	27	28	29	30	31
M.	Perl	230	0	·	1	·	5	6	15	·	·	·	·	·	·	·	·	·	·	·	·	·	·	·	·	·	·	·	·	Fl.	Fl.	·	·
Mosel, Sauer	Winterspelt	500	·	·	1	2	4	4	6	12	4	5	·	·	·	·	·	·	·	·	·	·	·	·	·	·	·	·	2	2	·	12	13
	Daleiden	480	·	1	2	·	·	2	5	9	·	2	10	3	·	·	·	·	·	·	·	·	·	·	·	·	·	·	2	·	·	6	8
	Schneifelforsthaus	657	15	15	16	16	18	19	22	30	30	33	46	42	21	0	·	·	·	·	·	·	·	·	·	·	·	·	5	9	0	20	26
	Prüm	475	1	Fl.	1	1	1	7	10	11	12	6	4	Fl.	·	·	·	·	·	·	·	·	·	·	·	·	·	·	·	2	0	11	22
	Outschied	345	·	·	2	2	4	5	6	6	4	2	Fl.	·	·	·	·	·	·	·	·	·	·	·	·	·	·	·	·	·	·	4	·
	Schankweiler	250	Fl.	Fl.	1	1	4	4	5	Fl.	·	·	·	·	·	·	·	·	·	·	·	·	·	·	·	·	·	·	·	Fl.	·	·	·
	Wawern	445	1	1	1	1	4	4	4	9	4	4	6	1	·	·	·	·	·	·	·	·	·	·	·	·	·	·	1	3	·	6	8
Mosel, Saar	Fürth	280	1	1	2	·	7	8	9	8	·	·	·	·	·	·	·	·	·	·	·	·	·	·	·	·	·	·	·	·	·	1	·
	Pirmasens (Stadtgärt.)	350	·	·	·	·	6	9	10	11	11	6	3	Fl.	·	·	·	·	·	·	·	·	·	·	·	·	·	·	·	·	·	·	·
	Hornbach	230	2	2	3	3	9	11	15	13	5	·	·	·	·	·	·	·	·	·	·	·	·	·	·	·	·	·	·	·	·	·	·
	Spieser-Mühlenthal	240	2	1	2	1	8	8	11	14	5	0	·	·	·	·	·	·	·	·	·	·	·	·	·	·	·	·	·	·	·	·	·
	Saarbrücken (Fl.)	205	1	1	2	1	7	8	8	Fl.	·	·	·	·	·	·	·	·	·	·	·	·	·	·	·	·	·	·	·	·	·	·	·
	Saarlautern	180	1	0	0	5	5	6	8	4	·	·	·	·	·	·	·	·	·	·	·	·	·	·	·	·	·	·	·	·	·	·	·
	Losheim (Bez. Trier)	300	0	·	0	·	3	7	6	10	·	·	·	·	·	·	·	·	·	·	·	·	·	·	·	·	·	·	·	·	·	1	·
	Marpingen	280	0	0	0	0	7	9	10	12	4	0	0	·	·	·	·	·	·	·	·	·	·	·	·	·	·	·	·	0	0	0	0
	Oberemmel	210	1	·	·	·	6	7	8	2	·	·	·	·	·	·	·	·	·	·	·	·	·	·	·	·	·	·	·	·	·	·	·
Mosel	Trier (Egbertstr.)	146	·	·	0	·	10	11	6	·	·	·	·	·	·	·	·	·	·	·	·	·	·	·	·	·	·	·	·	·	·	·	·
	Schillingen	515	2	3	4	4	10	12	18	35	25	20	24	17	6	·	·	·	·	·	·	·	·	·	·	·	·	·	2	2	·	7	3
	Gerolstein	378	0	1	2	0	4	3	3	8	·	·	·	·	·	·	·	·	·	·	·	·	·	·	·	·	·	·	·	·	·	3	5
	Wilsecker	335	2	2	·	2	5	8	8	9	11	6	·	·	·	·	·	·	·	·	·	·	·	·	·	·	·	·	·	·	·	4	3
	Meisburg	480	8	9	10	10	10	10	12	20	14	16	20	14	Fl.	·	·	·	·	·	·	·	·	·	·	·	·	·	2	2	·	15	14
	Gornhausen	485	1	·	3	3	8	10	15	25	5	5	·	·	·	·	·	·	·	·	·	·	·	·	·	·	·	·	·	·	·	5	1
	Wittlich (Heffels)	180	·	·	·	·	⊠	⊠	⊠	⊠	·	·	·	·	·	·	·	·	·	·	·	·	·	·	·	·	·	·	·	·	·	·	·
	Demerath	420	·	·	·	1	3	3	3	3	2	1	4	·	·	·	·	·	·	·	·	·	·	·	·	·	·	·	·	2	·	5	5
	Blankenrath	397	2	3	⊠	⊠	15	12	12	15	⊠	⊠	⊠	·	·	·	·	·	·	·	·	·	·	·	·	·	·	·	·	0	·	⊠	⊠
	Düngenheim	460	0	1	·	·	6	7	7	8	·	·	2	·	·	·	·	·	·	·	·	·	·	·	·	·	·	·	·	0	·	10	11
	Treis (Mosel)	96	0	0	1	1	10	8	8	·	·	·	·	·	·	·	·	·	·	·	·	·	·	·	·	·	·	·	·	·	·	1	·
	Lingerhahn	480	⊠	⊠	⊠	⊠	⊠	⊠	⊠	⊠	⊠	⊠	⊠	⊠	·	·	·	·	·	·	·	·	·	·	·	·	·	·	·	·	·	⊠	⊠
Rhein	Selters	242	5	2	2	3	10	11	10	8	5	2	2	Fl.	Fl.	·	·	·	·	·	·	·	·	·	·	·	·	·	·	1	Fl.	3	Fl.
	Niedermendig	216	·	0	0	·	6	5	·	·	·	·	·	·	·	·	·	·	·	·	·	·	·	·	·	·	·	·	·	0	·	9	8
	Neuwied	65	1	1	1	1	5	8	7	4	0	Fl.	·	·	·	·	·	·	·	·	·	·	·	·	·	·	·	·	·	·	·	·	·
Wied	Hachenburg	370	·	·	·	·	8	20	⊠	⊠	⊠	4	⊠	·	·	·	·	·	·	·	·	·	·	·	·	·	·	·	·	⊠	·	⊠	⊠
	Harschbach	290	1	1	1	2	5	6	6	6	4	3	2	Fl.	·	·	·	·	·	·	·	·	·	·	·	·	·	·	·	1	·	3	2
	Asbach	264	1	1	1	2	7	8	4	3	2	Fl.	·	·	·	·	·	·	·	·	·	·	·	·	·	·	·	·	·	·	·	·	·
Ahr	Ahrhütte	400	2	5	5	10	11	13	8	3	1	·	·	·	·	·	·	·	·	·	·	·	·	·	·	·	·	·	3	·	3	2	·
	Dreis	475	2	3	4	3	8	9	11	13	9	8	8	5	Fl.	·	·	·	·	·	·	·	·	·	·	·	·	·	0	7	Fl.	9	15
	Nürburg	621	2	5	5	5	10	15	20	30	22	15	35	30	Fl.	·	·	·	·	·	·	·	·	·	·	·	·	·	3	8	Fl.	15	25
	Kesseling	240	3	3	3	3	10	13	5	3	Fl.	Fl.	·	·	·	·	·	·	·	·	·	·	·	·	·	·	·	·	·	·	·	·	·
	Houverath	348	1	0	·	3	7	11	8	4	4	Fl.	1	0	·	·	·	·	·	·	·	·	·	·	·	·	·	·	·	1	0	3	·
Rh.	Remagen	55	1	0	·	·	·	5	·	·	·	·	·	·	·	·	·	·	·	·	·	·	·	·	·	·	·	·	·	·	·	·	·
Sieg	Hohenroth	635	29	30	32	36	35	40	48	78	84	91	75	52	36	23	18	16	10	8	3	·	·	·	·	·	·	·	4	8	10	29	25
	Hilchenbach	355	1	2	3	4	8	12	15	24	21	17	22	21	10	·	·	·	·	·	·	·	·	·	·	·	·	·	1	3	·	1	·
	Eichen	302	2	3	2	2	2	15	14	14	10	10	12	6	Fl.	·	·	·	·	·	·	·	·	·	·	·	·	·	Fl.	2	·	1	·
	Siegen (Kläranl.)	295	1	1	1	6	6	7	9	11	8	Fl.	Fl.	Fl.	0	·	·	·	·	·	·	·	·	·	·	·	·	·	·	·	·	·	·
	Kirchen	195	1	1	1	1	6	7	9	9	4	1	2	0	·	·	·	·	·	·	·	·	·	·	·	·	·	·	·	7	4	·	0
	Morsbach	210	1	1	Fl.	2	5	7	8	8	5	2	1	Fl.	·	·	·	·	·	·	·	·	·	·	·	·	·	·	0	4	·	·	0

Wassergehalt um 7 Uhr

oben: Ausgestochene Schneehöhe in cm
unten: Gesamtwassergehalt in mm

3.	6.	10.	13.	17.	20.	24.	27.	31.
Daleiden								
2	2	2					1.5	8
6.9	3.9	3.2					1.8	18.0
Schneifelforsthaus								
16	19	33	20				4	25
42.0	42.5	74.3	55.5				9.5	31.8
Hornbach								
Saarbrücken (Fl.)								
Losheim (Bez. Trier)								
6.5	7							
6.5	7.9							
Meisburg								
10	10	16					2	14
9.0	19.0	38.4					4.2	14.3
2.	8. Blankenrath							
2	10	14						
1.9	8.9	18.1						
Harschbach								
0.8	6	3						2
1.9	9.8	13.1						9.1
Nürburg								
5	15	15·					3	25
7.2	21.9	33.8					3.8	49.7
Eichen						28.		
1.5	15						2	
1.4	15.0						6.0	
Morsbach								
	7	2						
	7.9	10.0						

1938 Januar

Tägliche Schneehöhen in Zentimetern, gemessen um 7 Uhr morgens

Flußgeb.	Ort	See-höhe m	1	2	3	4	5	6	7	8	9	10	11	12	13	14	15	16	17	18	19	20	21	22	23	24	25	26	27	28	29	30	31
Sieg	Salzburg	612	15	16	16	17	19	22	28	32	33	31	38	34	16	·	·	·	·	·	·	·	·	·	·	·	·	·	·	6	Fl.	11	15
	Siegburg	61	1	1	1	2	6	7	3	Fl.	·	·	Fl.	·	·	·	·	·	·	·	·	·	·	·	·	·	·	·	·	Fl.	·	·	·
	Rodt-Müllenbach	410	5	5	5	10	14	17	22	34	32	28	33	27	10	·	·	·	·	·	·	·	·	·	·	·	·	·	8	9	Fl.	3	1
	Dreschhausen	330	8	8	8	10	14	11	17	30	25	22	27	19	7	·	·	·	·	·	·	·	·	·	·	·	·	·	1	7	1	1	1
	Seelscheid	213	1	1	1	2	1	6	2	Fl.	Fl.	·	·	·	·	·	·	·	·	·	·	·	·	·	·	·	·	·	·	·	·	·	·
	Unterkotten	160	1	1	1	2	6	8	5	4	2	Fl.	1	·	·	·	·	·	·	·	·	·	·	·	·	·	·	·	·	Fl.	·	·	·
Rh.	Köln (Flughaf.)	49	1	Fl.	Fl.	Fl.	4	7	Fl.	·	·	·	·	·	·	·	·	·	·	·	·	·	·	·	·	·	·	·	·	·	·	·	·
Wupper	Kreuzberg	373	3	3	3	3	·	12	10	23	20	15	22	17	Fl.	·	·	·	·	·	·	·	·	·	·	·	·	·	4	6	·	·	0
	Hückeswagen	258	0	0	1	3	10	10	10	11	7	7	6	4	·	·	·	·	·	·	·	·	·	·	·	·	·	·	·	·	·	·	·
	Schwelm	210	1	1	1	3	8	10	6	5	4	3	3	Fl.	·	·	·	·	·	·	·	·	·	·	·	·	·	·	0	0	·	0	0
	Remscheid (Gaswerk)	303	2	2	1	2	6	8	3	Fl.	Fl.	Fl.	1	Fl.	·	·	·	·	·	·	·	·	·	·	·	·	·	·	Fl.	Fl.	·	·	·
Erft	Münstereifel	290	1	1	1	3	11	3	·	·	·	·	·	·	·	·	·	·	·	·	·	·	·	·	·	·	·	·	·	·	·	·	·
	Euskirchen	160	1	2	2	3	6	0	·	·	·	·	·	·	·	·	·	·	·	·	·	·	·	·	·	·	·	·	·	·	·	·	0
	Rheinbach	174	⊠	⊠	⊠	⊠	⊠																										
	Hergarten	337	·	·	2	3	6	10	·	·	·	·	·	·	·	·	·	·	·	·	·	·	·	·	·	·	·	·	·	·	·	·	·
	Oberbolheim	103	·	·	⊠	⊠	⊠	·	·	·	·	·	·	·	·	·	·	·	·	·	·	·	·	·	·	·	·	·	·	·	·	4	·
Rh.	Benninghof	130	2	2	1	1	6	7	3	0	·	·	Fl.	·	·	·	·	·	·	·	·	·	·	·	·	·	·	·	·	·	·	·	·
	Krefeld	38	2	2	2	2	3	2	·	·	·	·	1	·	·	·	·	·	·	·	·	·	·	·	·	·	·	·	·	·	·	·	·
Ruhr	Bigge	329	3	5	5	8	12	15	14	13	12	10	12	9	Fl.	·	·	·	·	·	·	·	·	·	·	·	·	·	·	3	·	2	·
	Bödefeld	475	4	8	9	18	19	21	24	27	24	20	27	25	12	Fl.	·	·	·	·	·	·	·	·	·	·	·	·	3	7	Fl.	Fl.	3
	Enste	300	2	3	4	4	10	16	15	·	·	·	2	·	·	·	·	·	·	·	·	·	·	·	·	·	·	·	·	2	·	1	1
	Eslohe	312	0	2	5	6	11	16	9	12	10	8	9	6	·	·	·	·	·	·	·	·	·	·	·	·	·	·	1	1	0	1	0
	Arnsberg	189	3	3	3	5	12	13	10	7	4	Fl.	1	Fl.	·	·	·	·	·	·	·	·	·	·	·	·	·	·	·	Fl.	Fl.	Fl.	·
	Allendorf	310	2	2	2	6	14	14	8	10	6	3	5	2	·	·	·	·	·	·	·	·	·	·	·	·	·	·	·	1	·	·	·
	Langscheid	335	2	2	3	4	8	9	7	5	4	4	10	6	·	·	·	·	·	·	·	·	·	·	·	·	·	·	0	·	·	·	·
	Brilon	450	2	4	6	12	16	22	22	25	25	22	25	20	Fl.	Fl.	Fl.	·	·	·	·	·	·	·	·	·	·	·	Fl.	8	·	4	4
	Rüthen	380	0	4	6	10	16	15	13	12	12	11	14	6	·	·	·	·	·	·	·	·	·	·	·	·	·	·	·	0	Fl.	·	·
	Warstein	295	3	4	4	4	12	14	10	8	8	7	10	7	·	·	·	·	·	·	·	·	·	·	·	·	·	·	·	3	·	0	0
	Neuenrade	324	1	1	1	3	9	11	8	7	6	3	9	Fl.	·	·	·	·	·	·	·	·	·	·	·	·	·	·	·	1	·	·	·
	Iserlohn	288	1	·	0	1	8	9	0	0	·	·	2	0	0	0	·	·	·	·	·	·	·	·	·	·	·	·	·	·	·	·	·
Ruhr, Lenne	Kahler-Asten	840	27	30	33	35	40	45	55	60	68	76	88	75	60	35	33	25	0	13	13	13	0	0	Fl.	Fl.	Fl.	Fl.	5	18	16	28	34
	Fleckenberg	352	1	2	5	6	10	13	10	13	12	10	13	10	·	·	·	·	·	·	·	·	·	·	·	·	·	·	1	2	·	1	1
	Altenhundem	305	2	2	3	4	5	11	10	9	7	6	3	2	·	·	·	·	·	·	·	·	·	·	·	·	·	·	·	·	·	·	·
	Olpe	320	1	1	2	2	6	9	8	13	10	9	8	5	Fl.	·	·	·	·	·	·	·	·	·	·	·	·	·	0	2	·	Fl.	·
	Attendorn	250	1	1	1	2	7	10	5	7	6	3	3	0	·	·	·	·	·	·	·	·	·	·	·	·	·	·	·	2	·	·	·
	Serkenrode	350	4	5	8	10	12	20	18	20	22	20	18	15	Fl.	Fl.	·	·	·	·	·	·	·	·	·	·	·	·	Fl.	2	Fl.	Fl.	Fl.
	Lüdenscheid	447	1	1	2	2	20	30	17	25	23	20	32	25	Fl.	·	·	·	·	·	·	·	·	·	·	·	·	·	3	7	·	Fl.	Fl.
Ruhr	Meinerzhagen	408	11	11	11	13	18	22	26	39	37	34	33	30	21	10	Fl.	·	·	·	·	·	·	·	·	·	·	·	3	13	Fl.	Fl.	Fl.
	Priorei	170	1	1	1	2	8	11	2	1	Fl.	Fl.	Fl.	·	·	·	·	·	·	·	·	·	·	·	·	·	·	·	·	·	·	·	·
	~~Halver~~ *	~~422~~	0	1	1	6	9	13	15	20	16	13	20	16	·	·	·	·	·	·	·	·	·	·	·	·	·	·	4	6	·	3	·
	Ennepetalsperre	273	1	·	·	1	9	14	14	10	10	10	13	10	Fl.	·	·	·	·	·	·	·	·	·	·	·	·	·	·	Fl.	4	·	·	1
	Wengern	90	0	·	0	2	7	⊠	·	·	·	·	·	·	·	·	·	·	·	·	·	·	·	·	·	·	·	·	·	·	·	·	·
Rh.	Essen-Mülheim(Flugh.)	120	2	1	1	10	4	5	·	·	·	·	·	·	·	·	·	·	·	·	·	·	·	·	·	·	·	·	·	·	·	·	·
	Dortmund-Brünighs.	110	1	0	0	1	7	7	Fl.	Fl.	·	·	1	·	·	·	·	·	·	·	·	·	·	·	·	·	·	·	·	·	·	·	·
Lippe	Fürstenberg	353	3	5	7	12	14	16	13	11	10	10	10	7	Fl.	·	·	·	·	·	·	·	·	·	·	·	·	·	·	2	·	2	Fl.
	Blankenrode	383	3	7	7	12	16	16	17	17	16	17	16	12	7	3	·	·	·	·	·	·	·	·	·	·	·	·	2	1	·	0	0
	Dörenhagen	260	3	3	6	7	11	13	10	7	5	3	2	Fl.	·	·	·	·	·	·	·	·	·	·	·	·	·	·	·	0	·	·	0

* Heedfeld 438

Wassergehalt um 7 Uhr

oben: Ausgestochene Schneehöhe in cm
unten: Gesamtwassergehalt in mm

3.	6.	10.	13.	17.	20.	24.	27.	31.
Salzburg							28.	
16	20	31	15				6	15
38.0	46.2	79.0	45.2				74	42.0
Rodt-Müllenbach								
Kreuzberg								
3	4	15					4	
2.1	8.5	46.5					7.9	
Remscheid								
Bigge								
Arnsberg								
3	14							
2.6	17.1							
Rüthen								
6	15	11						
4.4	24.0	30.1						
Fleckenberg								
4	12	9						
3.3	13.4	27.5						
Attendorn							28	
1	8	3					2	
1.0	9.6	10.0					3.1	
Lüdenscheid								
	30	25					3	
	16.5	58.0					9.8	
Meinerzhagen								
	22	34	18					
	98.3	103.0	64.0					
Lippstadt								
1.5	8							
1.7	11.2							

1938 Januar — Tägliche Schneehöhen in Zentimetern, gemessen um 7 Uhr morgens

Flußgeb.	Ort	See-höhe m	1	2	3	4	5	6	7	8	9	10	11	12	13	14	15	16	17	18	19	20	21	22	23	24	25	26	27	28	29	30	31
Lippe	Lippstadt	79	0	1	2	6	9	8	5	0	·	·	0	·	·	·	·	·	·	·	·	·	·	·	·	·	·	·	·	·	·	·
Lippe	Effeln	280	2	4	4	6	10	10	6	4	4	4	2	1	·	·	·	·	·	·	·	·	·	·	·	·	·	·	·	·	·	·	·
Lippe	Werl	94	0	0	0	1	6	8	Fl.	·	·	·	·	·	·	·	·	·	·	·	·	·	·	·	·	·	·	·	·	·	·	·	·
Rh.	Kleve	46	·	·	1	1	1	·	·	·	·	·	·	·	·	·	·	·	·	·	·	·	·	·	·	·	·	·	·	·	·	·	·
	M a a s																																
Roer	Monschau-Dreisteg.	420	1	2	3	3	6	10	12	10	·	·	5	·	·	·	·	·	·	·	·	·	·	·	·	·	·	·	·	4	·	8	17
Roer	Schmidtheim	568	1	·	4	4	6	·	10	13	7	10	·	·	·	·	·	·	·	·	·	·	·	·	·	·	·	·	·	6	·	14	18
Roer	Hollerath	600	⊠	5	6	7	14	19	27	27	27	28	⊠	·	·	·	·	·	·	·	·	·	·	·	·	·	·	2	34	35	40	40
Roer	Rötgen (Greppstr.)	410	1	1	4	4	7	12	13	11	8	8	13	3	Fl.	·	·	·	·	·	·	·	·	·	·	·	·	·	7	·	8	16
Roer	Eschweiler	205	·	·	·	·	2	6	·	·	·	·	·	·	·	·	·	·	·	·	·	·	·	·	·	·	·	·	·	·	·	·	1
Roer	Erkelenz	99	⊠	⊠	⊠	⊠	⊠	⊠	·	·	·	·	·	·	·	·	·	·	·	·	·	·	·	·	·	·	·	·	·	·	·	·	·
Roer	Aachen (Met. Obs.)	202	0	Fl.	2	1	4	7	Fl.	Fl.	·	·	0	·	·	·	·	·	·	·	·	·	·	·	·	·	·	·	1	·	0	8
M.	Bracht	51	3	4	5	6	10	16	19	24	24	19	26	18	4	·	·	·	·	·	·	·	·	·	·	·	·	3	5	·	7	10
	D o n a u																																
Iller bis Quelle	Furtwangen	854	90	90	90	90	90	92	95	60	78	68	50	35	30	·	·	·	·	·	·	·	25	25	20	15	25	10	20	45	55	65	70
Iller bis Quelle	Bubenbach	937	12	15	17	17	18	20	22	42	54	43	52	45	20	12	5	12	7	0	0	4	10	8	5	4	0	0	10	28	20	28	50
Iller bis Quelle	Villingen	706	6	8	9	10	11	13	15	30	32	24	22	15	7	·	·	·	·	·	·	·	7	4	·	·	·	·	10	14	9	12	14
Iller bis Quelle	Donaueschingen	693	1	5	5	5	5	5	8	21	20	16	18	17	10	0	·	·	·	·	·	·	10	4	2	0	·	·	2	10	4	6	8
Iller bis Quelle	Tuttlingen	647	3	5	6	5	6	6	19	29	28	20	23	21	10	5	·	·	·	·	·	·	3	·	·	·	·	·	3	10	3	6	5
Iller bis Quelle	Heuberg	840	2	12	14	14	14	15	25	29	32	32	33	38	35	24	12	5	2	·	·	2	12	8	2	1	·	·	5	6	5	3	7
Iller bis Quelle	Sigmaringen (K.-St.)	588	1	6	7	5	6	8	18	19	15	11	12	10	0	0	0	0	0	0	0	0	4	1	0	0	0	0	3	5	3	4	3
Iller bis Quelle	Genkingen	773	10	14	19	18	20	22	30	30	30	25	25	20	12	·	·	1	·	·	·	4	10	5	2	·	·	·	4	9	4	7	9
Iller bis Quelle	Trochtelfingen	700	6	9	11	10	13	14	23	24	24	19	17	20	12	8	0	0	0	0	0	0	8	3	0	0	0	0	5	10	6	8	8
Iller bis Quelle	Bitz	883	6	11	14	15	16	19	32	31	32	40	38	37	20	13	8	·	·	·	·	5	16	10	6	·	·	3	6	10	9	15	20
Iller bis Quelle	Liggersdorf	652	4	5	6	6	6	8	15	16	17	16	16	15	9	·	·	·	·	·	·	·	10	5	4	·	·	·	6	15	10	8	8
Iller bis Quelle	Otterswang	610	6	6	5	6	6	9	15	25	15	11	9	4	·	·	·	·	·	·	·	·	10	1	·	·	·	·	4	8	1	7	2
Iller bis Quelle	Saulgau	586	4	6	7	6	7	10	14	13	13	11	13	12	·	·	·	·	·	·	·	·	5	·	·	·	·	·	3	0	·	4	0
Iller bis Quelle	Riedlingen	540	3	5	7	8	8	12	16	10	7	5	4	2	·	·	·	·	·	·	·	·	1	·	·	·	·	·	3	1	1	2	1
Iller bis Quelle	~~St. Johann~~ *	~~765~~	7	12	25	26	28	29	44	45	92	38	32	28	18	10	·	2	·	·	·	2	9	3	2	·	·	·	4	14	10	15	20
Iller bis Quelle	Münsingen	720	5	7	12	12	14	14	25	27	26	23	23	21	9	·	·	1	·	·	·	2	8	4	1	·	·	·	5	10	5	12	12
Iller bis Quelle	Ehingen	514	1	2	2	2	5	7	12	13	11	10	8	7	0	·	·	·	·	·	·	·	·	0	·	·	·	·	4	3	2	3	12
Iller bis Quelle	Biberach	540	2	6	7	6	8	8	17	17	10	8	5	4	0	·	·	·	·	·	·	·	·	·	·	·	·	·	3	2	1	1	3
Iller	Nebelhorn	1920	165	170	180	180	180	183	214	214	214	220	220	230	235	230	230	235	235	250	240	245	255	250	295	290	235	235	238	250	270	290	350
Iller	Birgsau	950	36	46	45	44	43	43	78	70	60	55	59	83	65	60	55	50	46	44	43	54	55	51	48	47	47	46	46	84	61	66	85
Iller	Oberstdorf	811	14	20	21	21	19	19	50	49	55	42	52	60	38	31	29	28	25	22	22	25	26	26	25	25	25	25	25	50	40	45	59
Iller	Rohrmoos	1070	44	48	55	61	58	58	97	98	99	95	98	110	86	78	76	74	70	66	82	80	83	79	71	71	78	72	73	114	101	115	130
Iller	Ofterschwang	864	28	32	30	29	30	30	52	51	55	45	61	58	30	25	20	22	18	14	11	9	11	9	8	8	7	7	7	38	32	34	35
Iller	Sonthofen	735	18	22	25	25	25	25	51	53	60	43	50	52	25	15	12	12	10	5	3	3	3	3	3	2	0	·	0	26	17	15	⊠
Iller	Oberjoch	1136	46	60	61	58	56	54	86	92	96	90	90	100	84	72	66	63	60	55	54	63	62	59	57	56	56	56	59	86	82	83	100
Iller	Bad Oberdorf	850	23	34	36	30	30	30	60	58	62	53	58	62	40	38	32	31	30	23	20	27	27	25	22	22	21	20	23	50	43	40	52
Iller	Wärterh. a. Steigbach	935	29	32	44	39	37	35	64	65	74	68	65	67	44	37	34	33	28	24	23	28	29	28	25	25	24	24	27	57	93	98	55
Iller	Unterzollhaus	892	18	25	35	30	30	30	45	50	55	50	60	45	35	25	25	20	15	12	10	16	10	10	10	10	10	10	11	30	20	27	25
Iller	Diepolz	1040	22	25	32	33	31	32	45	50	65	59	65	68	45	36	29	29	23	18	18	18	22	22	23	20	19	10	12	41	39	40	45
Iller	Martinszell	740	10	13	19	19	19	19	36	38	45	42	36	36	18	16	15	9	Fl.	1	Fl.	1	2	1	Fl.	Fl.	Fl.	Fl.	2	20	13	9	15
Iller	Buchenberg	905	21	32	38	33	32	30	41	51	59	54	65	68	43	34	30	28	28	23	20	23	24	24	20	20	20	23	24	38	34	37	44

* Hengen 736

Wassergehalt um 7 Uhr

oben: Ausgestochene Schneehöhe in cm
unten: Gesamtwassergehalt in mm

	3.	6.	10.	13.	17.	20.	24.	27.	31.
Kleve	1								
	1.3								
Schmidtheim									
Rötgen (Greppstr.)	4	12	6						
	3.9	14.1	19.5						
	9.					21.	23.		
Furtwangen	78		60			25	18	67	
	78.1		71.2			34.3	45.6	121.8	
Villingen									
Bitz									
				15.			30.		
Saulgau	7	10	9	2		14	1	3	4
	9.1	8.4	15.8	11.5		12.7	5.7	3.4	3.0
~~St. Johann~~ Hengen									
Oberstdorf	21	18	40	36	23	21	19	19	49
	35.4	46.1	68.4	81.2	74.5	77.3	71.8	69.0	122.5
Ofterschwang	30	30	60	30	28	19	12	11	40
	51.8	68.2	104.8	86.8	65.3	52.8	60.5	52.8	86.6
Bad Oberdorf	36	58	53	40	30	27	22	23	52
	95.7	53.7	81.2	71.7	74.0	69.3	60.6	62.0	101.3
Unterzollhaus	20	25	30	15	12	16	12	13	15
	12.0	19.0	36.0	36.5	33.5	35.0	38.6	38.9	27.8
Martinszell									
Buchenberg	38	30	54	43	28	23	20	24	44
	55.8	67.2	118.0	120.0	78.6	66.4	46.0	79.2	109.0

1938 Januar — Tägliche Schneehöhen in Zentimetern, gemessen um 7 Uhr morgens

Flußgeb.	Ort	Seehöhe m	1	2	3	4	5	6	7	8	9	10	11	12	13	14	15	16	17	18	19	20	21	22	23	24	25	26	27	28	29	30	31
Iller	Kempten (El. Werk)	665	2	7	12	10	11	10	22	24	23	17	25	20	1	·	·	·	·	·	·	·	·	·	·	·	·	·	·	9	8	6	4
	Unterkürnach	820	24	38	42	35	33	32	54	65	64	66	72	76	47	42	39	37	36	30	29	32	30	29	27	25	23	25	29	46	43	50	52
	Memmingen	600	2	10	12	12	13	14	18	18	18	13	13	14	Fl.	Fl.	·	·	·	·	·	·	0	2	·	·	·	·	5	9	6	4	6
	Jedesheim	500	3	8	7	7	7	8	8	7	5	4	3	3	Fl.	·	·	·	·	·	·	·	·	Fl.	·	·	·	·	3	2	Fl.	1	1
Thau	Westerheim	815	8	12	15	15	17	20	25	26	25	22	20	28	10	0	·	1	·	1	·	3	5	2	·	·	·	·	5	7	4	12	15
	Seißen	707	2	5	5	4	8	10	12	18	20	20	19	19	10	0	·	0	·	·	·	·	·	·	·	·	·	·	3	7	·	4	8
	Ulm (Sattlergasse)	479	·	5	4	4	9	11	16	14	12	12	10	4	·	·	·	·	·	·	·	·	·	·	·	·	·	·	4	4	0	·	·
Donau	Obergünzburg	738	7	14	21	20	19	18	20	24	32	23	34	30	12	5	4	3	3	·	·	·	·	1	·	·	·	·	1	12	9	10	14
	Ottobeuren	660	4	8	9	9	12	13	14	12	11	12	13	10	6	0	Fl.	Fl.	·	·	·	·	1	1	·	·	·	·	1	4	2	2	2
Mindel	Mindelheim	607	5	11	17	14	14	14	20	17	16	13	14	14	Fl.	·	·	·	·	·	·	·	·	1	·	·	·	·	0	5	1	4	5
	Röfingen	474	3	10	13	12	14	15	20	20	13	11	9	9	0	·	·	·	·	·	·	·	·	·	·	·	·	·	2	1	·	2	2
	Krumbach	514	4	10	17	0	18	19	20	19	17	15	15	12	2	·	·	·	·	·	·	·	·	·	·	·	·	·	1	0	4	·	2
Donau	Ettlenschieß	656	⊠	10	11	12	16	20	27	25	23	22	15	7	2	0	0	0	0	0	0	0	·	·	·	·	·	·	5	10	2	10	23
	Heidenheim	494	4	6	8	6	12	14	19	20	16	16	16	15	9	5	3	2	·	·	·	·	·	·	·	·	·	·	5	8	6	8	11
	Eglingen	549	4	6	7	7	14	15	20	20	18	15	14	4	0	·	·	·	·	·	·	·	·	·	·	·	·	·	5	6	0	2	12
Wörnitz	Wörnitz	488	3	6	7	7	9	11	14	19	15	12	11	9	2	Fl.	·	·	·	·	·	·	·	·	·	·	·	·	0	3	Fl.	0	7
	Dinkelsbühl	440	4	3	2	1	5	3	8	5	4	3	2	1	·	·	·	·	·	·	·	·	·	·	·	·	·	·	1	2	·	0	2
	Öttingen	440	5	6	7	8	12	14	19	18	13	12	11	9	·	·	·	·	·	·	·	·	·	·	·	·	·	·	1	2	·	1	2
	Bopfingen	470	7	10	10	11	11	14	20	20	18	17	15	12	1	·	·	·	·	·	·	·	·	·	·	·	·	·	1	4	·	3	4
	Nördlingen	436	2	3	4	4	6	9	12	14	10	8	2	1	1	·	·	·	·	·	·	·	·	·	·	·	·	·	·	3	·	·	⊠
	Donauwörth (Kulturbauamt)	410	6	7	6	7	10	11	23	21	13	11	11	10	Fl.	Fl.	·	·	·	·	·	·	·	·	·	·	·	·	1	6	Fl.	0	3
D.	Buchdorf	537	6	8	10	12	15	18	31	32	35	20	5	0	·	·	·	·	·	·	·	·	·	·	·	·	·	·	2	2	0	0	6
Lech	Röfleuten	893	20	23	30	30	30	33	45	50	60	50	60	75	40	25	10	10	5	5	5	5	5	5	5	5	5	5	8	15	5	15	15
	Fallmühle	928	24	36	42	43	42	42	70	65	72	60	60	72	48	41	38	35	35	30	27	30	29	29	29	28	28	47	26	58	47	48	61
	Füssen a. L.	796	17	17	35	30	29	29	40	38	44	31	36	40	22	20	18	17	15	14	12	11	11	11	11	11	11	11	12	25	19	18	30
	Buching	810	17	27	35	33	32	29	47	43	53	43	43	42	26	22	19	18	16	14	13	14	13	12	12	12	11	10	10	31	27	35	37
	Lechbruck	736	6	10	21	20	20	14	33	28	32	24	30	32	14	Fl.	Fl.	Fl.	Fl.	Fl.	Fl.	Fl.	Fl.	Fl.	Fl.	Fl.	Fl.	Fl.	Fl.	13	8	7	16
	Peiting	710	6	10	15	13	12	12	23	21	23	17	23	22	4	·	·	·	·	·	·	·	·	·	·	·	·	·	·	6	·	3	9
	Landsberg a. L.	587	4	10	13	14	15	16	26	27	28	21	24	18	Fl.	·	·	·	·	·	·	·	·	·	·	·	·	·	·	3	0	1	3
	Augsbg.-St.Stephan	500	5	7	9	9	11	13	20	19	16	11	9	8	·	·	·	·	·	·	·	·	·	·	·	·	·	·	·	2	1	2	2
Lech, Wertach	Wertach	915	15	23	28	28	25	23	48	50	63	51	61	55	31	25	16	14	11	7	7	10	9	8	6	6	5	5	9	32	24	26	37
	Mittelberg	1000	15	28	39	38	33	31	50	49	58	53	61	55	38	30	25	20	20	20	16	17	19	19	18	15	12	12	12	38	28	35	51
	Nesselwang	868	10	18	26	26	23	20	60	57	67	55	57	60	20	14	7	0	0	3	2	5	5	4	2	1	0	1	3	21	10	12	26
	Mittersulzberg	909	23	25	35	35	35	34	48	48	50	45	55	53	25	15	Fl.	1	Fl.	2	Fl.	5	4	3	1	Fl.	Fl.	1	2	25	15	20	30
	Unterthingau	772	7	18	23	23	23	17	35	40	44	38	43	38	27	18	10	4	Fl.	Fl.	Fl.	1	Fl.	Fl.	Fl.	Fl.	Fl.	Fl.	2	10	6	5	15
	Kaufbeuren	674	8	12	18	16	15	15	30	18	20	12	18	11	0	·	·	·	·	·	·	0	0	0	·	·	·	·	2	9	0	2	9
	Auerberg	1055	28	28	46	48	46	52	60	62	70	70	71	65	30	25	20	18	16	1	·	1	1	1	·	·	·	·	2	20	5	20	45
	Stocken	750	11	20	24	22	22	22	30	30	33	27	36	33	12	Fl.	Fl.	Fl.	Fl.	Fl.	Fl.	Fl.	Fl.	Fl.	Fl.	·	·	·	2	8	Fl.	6	10
	Hiltenfingen	558	3	9	11	10	11	12	21	21	20	16	16	14	·	·	·	·	·	·	·	·	·	·	·	·	·	·	1	2	·	1	2
Donau	Ingolstadt (Stadtgr.)	371	6	8	5	6	7	8	15	15	7	5	3	3	Fl.	·	·	·	·	·	·	·	·	·	·	·	·	·	Fl.	·	·	Fl.	1
	Ammerfeld	544	12	10	9	11	15	18	22	27	25	19	15	11	·	·	·	·	·	·	·	·	·	·	·	·	·	·	3	6	1	·	8
	Eurasburg	515	6	10	11	10	12	13	18	17	15	12	10	10	·	·	·	·	·	·	·	·	·	·	·	·	·	·	Fl.	1	·	3	3
	Scheyern	481	7	13	14	13	14	14	21	23	18	15	15	14	2	·	·	·	·	·	·	·	·	·	·	·	·	·	·	4	·	0	6
Altmühl	Burk	470	4	7	8	8	10	12	18	22	18	12	10	8	·	·	·	·	·	·	·	·	·	·	·	·	·	·	1	2	·	4	8
	Gunzenhausen	420	4	7	9	9	12	15	23	28	14	10	8	6	Fl.	Fl.	·	·	·	·	·	·	·	·	·	·	·	·	0	0	·	0	5
	~~Degersheim~~ *	597	6	13	13	14	19	21	25	27	23	25	23	22	10	Fl.	Fl.	Fl.	·	·	·	·	·	·	·	·	·	·	0	3	2	1	6
	Rehlingen	457	5	9	12	12	11	23	35	38	16	15	14	12	6	·	·	·	·	·	·	·	·	·	·	·	·	·	1	4	1	1	8

* Auernheim 607

Wassergehalt um 7 Uhr

oben: Ausgestochene Schneehöhe in cm
unten: Gesamtwassergehalt in mm

3.	6.	10.	13.	17.	20.	24.	27.	31.
Jedesheim								
9	9	10					3	1
8.4	8.4	22.0					3.8	1.8
Obergünzburg								
21	18	23	12	3			1	14
13.8	11.9	44.6	41.8	19.1			7.1	22.5
Mindelheim								
17	14	13						5.
13.9	15.5	35.1						9.4
Röfingen								
13	15	11					2	2
8.6	11.8	22.0					1.8	2.0
Wörnitz								
7	11	12	2					7
7.3	12.8	22.5	8.0					11.5
Donauwörth (Kulturbauamt)								
7	11	11					1	3
4.0	8.3	20.2					1.6	4.2
Füssen a. L.								
27	29	30	22	14	13	8	9	20
31.2	42.5	47.0	57.0	46.4	38.3	32.4	34.0	32.1
Buching								
35	29	43	26	16	14	12	10	37
40.3	40.5	79.7	61.1	49.4	37.0	35.1	28.1	89.0
Lechbruck								
21	14	24	14					16
16.8	18.8	45.5	34.4					24.8
Mittelsulzberg								
35	34	45	25		5		25	30
64.2	65.5	78.8	63.2		8.5		23.2	45.2
Eurasburg								
11	13	12						3
9.1	11.1	27.0						4.2
Scheyern								
13	14	18	2					6
12.8	16.4	29.5	30.2					11.3
Burk								
8	12	15					1	6
7.3	15.5	36.0					2.4	9.7
Rehlingen								
11	30	18	6				2	5
5.2	15.4	28.9	17.1				3.3	9.4
Denkendorf								
6	14	18	8					10
7.2	11.8	28.8	20.0					13.2

1938 Januar — Tägliche Schneehöhen in Zentimetern, gemessen um 7 Uhr morgens

Flußgeb.	Ort	Seehöhe m	1	2	3	4	5	6	7	8	9	10	11	12	13	14	15	16	17	18	19	20	21	22	23	24	25	26	27	28	29	30	31
Altmühl	Denkendorf	483	6	8	7	7	12	14	19	22	18	18	17	15	3	·	·	·	·	·	·	·	·	·	·	·	·	·	1	0	0	2	10
	Thalmässing	410	5	6	8	9	13	16	18	16	12	12	12	10	1	·	·	·	·	·	·	·	·	·	·	·	·	·	0	·	·	1	3
	Dasswang	521	7	8	7	7	11	14	17	21	18	17	19	19	8	0	·	·	·	·	·	·	·	·	·	·	·	·	·	2	5	2	12
	Schlott	460	7	10	13	15	17	19	20	22	23	23	14	9	Fl.	·	·	·	·	·	·	·	·	·	·	·	·	·	·	1	·	2	14
Don.	Laaber	520	6	8	8	7	8	11	15	18	18	19	18	17	8	1	·	·	·	·	·	·	·	·	·	·	·	·	0	3	3	5	8
	Velburg (St.-Aufs.)	510	12	17	17	17	20	23	28	11	3	2	2	5	Fl.	Fl.	Fl.	Fl.	·	·	·	·	·	·	·	·	·	·	0	3	7	8	11
Waldnaab	Bärnau	600	8	12	12	12	16	18	20	22	22	24	26	30	17	2	Fl.	Fl.	·	·	0	Fl.	1	0	Fl.	·	·	·	0	4	6	8	15
	Tirschenreuth	500	4	6	6	5	9	11	14	17	14	13	16	20	5	Fl.	·	·	·	·	·	·	·	1	·	·	·	·	·	3	9	5	6
	Brand i. Opf.	576	10	12	9	8	9	11	12	15	18	22	29	33	10	0	0	0	0	·	0	0	·	1	·	·	·	·	·	6	10	6	11
	Erbendorf	510	5	5	5	5	5	9	9	10	12	14	18	20	Fl.	·	·	·	·	·	·	·	·	·	·	·	·	·	·	2	4	4	8
	Flossenbürg	620	13	18	17	17	24	26	28	30	31	31	36	42	26	13	9	5	4	Fl.	Fl.	0	Fl.	0	Fl.	·	·	·	Fl.	3	8	9	13
	Weiden	398	5	8	8	8	10	12	14	18	19	20	10	8	0	·	·	·	·	·	·	·	·	·	·	·	·	·	·	(7)	3	5	(7)
Naab	Pressath	425	3	5	5	5	8	11	15	18	15	15	18	17	8	4	·	·	·	·	·	·	·	·	·	·	·	·	0	1	3	3	5
	Heinersreuth	515	6	8	10	10	10	12	14	20	23	25	25	30	10	0	0	·	·	·	·	·	·	·	·	·	·	·	·	0	4	11	14
	Oberfahrenberg	802	30	36	36	36	40	40	42	44	44	42	45	52	55	35	25	25	25	20	20	20	20	22	20	15	15	15	15	16	20	22	30
	Waidhaus	510	12	15	15	15	20	20	25	30	30	25	35	30	20	10	Fl.	Fl.	·	·	·	·	·	1	·	·	·	·	·	2	5	7	8
	Lohma	500	10	12	12	12	14	15	17	21	21	20	26	28	28	7	6	3	·	·	·	·	·	1	·	·	·	·	·	4	6	8	13
	Waldmünchen(Forsta.)	492	15	16	15	14	20	19	21	26	25	23	28	33	16	Fl.	Fl.	Fl.	Fl.	Fl.	Fl.	Fl.	Fl.	1	·	·	·	·	·	2	4	6	10
	Grafenkirchen	510	9	10	8	8	15	14	17	24	27	26	30	29	20	7	4	3	1	Fl.	Fl.	Fl.	Fl.	1	Fl.	Fl.	·	·	·	3	9	4	14
	Schönsee	655	22	23	23	24	28	30	34	41	44	48	52	57	50	27	23	19	17	12	11	12	11	12	10	8	5	5	4	7	18	22	27
	Dieterskirchen	500	14	15	15	15	16	15	18	28	26	26	29	34	18	4	·	·	·	·	·	·	·	2	·	·	·	·	·	3	4	3	10
	Schwarzenfeld	363	4	4	5	5	10	12	14	20	20	11	14	8	Fl.	Fl.	Fl.	Fl.	·	·	·	·	·	·	·	·	·	·	1	0	0	1	1
	Amberg (Maria-Hilfa-Berg)	519	8	8	8	8	12	13	19	23	21	23	30	28	Fl.	Fl.	Fl.	Fl.	Fl.	·	·	·	·	·	·	·	·	·	·	Fl.	Fl.	3	7
	Ursensollen	540	1	3	3	3	4	6	10	15	17	18	16	9	4	0	·	·	·	·	·	·	·	·	·	·	·	·	0	1	1	3	10
Schwarzer Regen	Eisenstein	794	54	75	70	67	69	65	69	64	62	61	63	75	54	42	35	32	31	28	25	25	38	38	37	34	28	27	28	31	43	43	59
	Schachtenbach	900	95	95	90	85	80	80	85	95	105	100	105	110	85	75	70	70	65	65	65	75	75	75	75	70	65	65	65	70	95	95	100
	Zwiesel	590	38	43	43	40	42	45	54	62	64	66	58	64	30	22	20	20	13	10	10	10	12	16	14	10	8	7	7	9	12	6	15
	Buchenau	750	65	70	69	70	69	66	66	70	74	76	73	80	70	65	47	46	45	42	42	42	50	48	45	43	42	40	40	42	45	53	57
	Regen	522	29	35	35	36	38	39	44	48	45	45	47	50	28	20	14	13	4	Fl.	Fl.	Fl.	Fl.	3	Fl.	Fl.	Fl.	Fl.	Fl.	Fl.	7	8	12
	Rusel (Forsth.)	778	45	45	40	40	45	51	53	68	75	77	78	83	65	60	54	51	48	42	40	44	46	48	46	43	39	39	35	40	47	51	59
	Gotteszell	568	10	9	9	9	11	17	26	38	41	32	30	27	12	Fl.	Fl.	Fl.	Fl.	Fl.	Fl.	Fl.	Fl.	1	Fl.	Fl.	Fl.	Fl.	1	1	3	2	7
	Ödwies	1029	50	50	50	50	60	60	70	75	80	85	90	95	80	73	70	70	60	55	55	60	65	70	70	60	50	60	60	65	75	80	90
	Oberried	580	45	54	48	44	50	48	50	55	58	54	54	59	41	29	25	21	20	17	15	15	18	21	20	17	14	12	11	14	20	17	24
	Viechtach	432	12	16	10	10	15	16	20	25	16	17	18	19	6	0	·	·	·	·	·	·	·	2	·	·	·	·	0	0	2	2	3
Regen	Kleiner Arbersee	920	95	105	107	110	112	115	120	125	130	125	125	125	90	70	60	58	60	50	50	52	60	60	60	55	50	53	54	62	75	80	85
	Osserschutzhaus	1285	100	120	120	120	120	125	125	130	130	130	130	130	110	90	80	90	60	80	80	85	90	90	90	90	90	90	90	90	110	130	135
	Hohenbogen	903	52	55	57	59	62	62	65	83	90	92	93	93	70	65	60	60	60	60	60	64	65	67	67	65	65	68	68	70	73	90	92
	Kötzting	408	15	20	18	18	21	24	30	28	20	18	15	15	10	3	0	0	·	·	·	·	·	1	·	·	·	·	·	0	0	0	1
	Furth i. Wald	400	15	14	15	16	18	18	22	30	26	24	23	23	12	·	·	·	·	·	·	·	·	·	·	·	·	·	·	·	·	2	3
	Cham	400	9	11	9	7	12	12	15	20	18	16	21	17	3	·	·	·	·	·	·	·	·	0	·	·	·	·	·	0	1	0	1
	Traitsching	418	11	13	13	13	17	19	24	30	28	33	40	25	Fl.	Fl.	Fl.	·	·	·	·	·	·	2	·	·	·	·	·	Fl.	3	Fl.	6
	Falkenstein i. O.	560	20	20	15	16	20	20	25	35	40	39	47	49	25	14	8	5	4	4	4	4	4	1	0	0	·	·	·	3	7	8	16
	Regenstauf	339	7	7	7	6	11	12	13	16	8	10	12	11	·	·	·	·	·	·	·	·	·	·	·	·	·	·	·	·	Fl.	Fl.	1
Donau	Ludmannsdorf	470	10	12	12	12	14	15	25	29	25	22	19	19	9	·	·	·	·	·	·	·	·	·	·	·	·	·	·	1	·	·	12
	Straubing	329	10	8	6	6	9	11	20	22	21	21	22	17	9	3	·	·	·	·	·	·	·	·	·	·	·	·	·	·	1	·	3
	Englmar	881	48	53	53	53	56	58	60	66	70	74	76	80	68	55	50	48	45	40	39	40	45	47	45	43	40	41	43	44	50	52	57
	Deggendorf	320	12	15	13	10	14	16	21	30	27	25	26	25	18	13	11	10	8	5	3	2	1	2	·	·	·	·	·	·	4	1	3

Wassergehalt um 7 Uhr

oben: Ausgestochene Schneehöhe in cm
unten: Gesamtwassergehalt in mm

3.	6.	10.	13.	17.	20.	24.	27.	31.

Thalmässing
8 16 12 3
8.3 11.9 23.5 8.9

Dasswang
7 14 21 8 12
6.9 13.6 32.5 21.0 13.1

Laaber
8 10 18 6 8
8.3 9.6 28.8 12.5 16.5

Tirschenreuth
(7) 3 5 (7)

Pressath
6 11 13 5 6
7.8 8.2 20.2 14.2 6.0

Brand i. Opf.
10 11 17 14 12
6.3 9.5 24.5 38.8 32.6

Lohma
12 15 20 18 13
11.2 14.5 28.9 21.5 16.5

Grafenkirchen
7 13 25 20 14
9.2 15.8 38.5 38.4 23.3

Ursensollen
3 5 16 4 9
3.8 8.8 21.8 8.2 12.5

Eisenstein
70 66 64 55 32 26 35 28 59
126 121 115.2 100.1 77.8 92.4 108.2 98.9 183.2

Zwiesel
9.5 5.8 6.6 9.1 7.7 8.5 8.2 7.6 7.9
56.0 83.3 110.2 103.8 98.2 76.0 76.0 52.8 68.4

Rusel(Forsthaus)
32 35 65 55 38 35 35 30 48
39.7 75.5 128.4 137.6 114.0 112.5 128.5 104.2 122.7

Oberried
4.8 4.8 5.4 3.9 2.0 1.5 1.7 1.1 2.4
10.8 17.1 27.5 30.3 20.0 14.0 16.7 11.2 16.8

Furth i. Wald
1.4 1.8 2.4 1.2 3
12.3 25.5 39.0 28.8 8.2

Regenstauf
7 12 10 7
5.3 10.1 19.0 6.6

1938 Januar — Tägliche Schneehöhen in Zentimetern, gemessen um 7 Uhr morgens

Flußgeb.	Ort	Seehöhe m	1	2	3	4	5	6	7	8	9	10	11	12	13	14	15	16	17	18	19	20	21	22	23	24	25	26	27	28	29	30	31
Isar	Mittenwald	918	32	38	40	38	38	38	68	60	65	60	55	63	53	48	38	34	30	28	25	27	29	28	26	24	21	20	18	40	32	38	50
	Vorderriß	783	90	80	65	59	54	52	95	85	93	85	82	85	83	70	61	57	55	51	50	51	51	51	50	50	49	47	47	70	64	66	91
	Fall a. d. I.	741	37	51	58	56	54	48	96	85	98	97	85	85	84	75	69	66	60	58	56	61	57	54	53	53	53	52	52	72	63	66	105
	Obernach	830	30	48	45	41	40	39	72	65	75	70	67	65	62	57	53	52	48	43	42	45	46	45	42	41	41	40	39	60	53	64	80
	Herzogstandhaus	1575	100	120	110	110	110	100	120	110	110	110	110	110	100	100	100	100	100	90	90	100	100	100	100	100	100	100	90	120	120	120	140
	Urfeld	844	22	45	58	55	54	52	75	77	75	67	64	66	58	45	32	30	18	16	15	18	20	16	15	15	14	14	13	38	20	40	62
	Lenggries	682	14	35	38	32	27	25	56	50	58	48	47	58	40	32	25	20	17	12	10	10	10	9	9	8	7	6	6	15	10	18	36
	Marienstein	800	30	48	52	48	45	48	56	57	62	54	55	46	34	30	27	23	20	21	18	21	20	20	20	18	14	13	12	18	19	30	50
	Bad Tölz (Realsch.)	690	18	36	42	39	38	36	60	57	65	50	50	50	40	30	26	20	18	6	4	·	·	·	·	·	·	·	·	14	12	18	40
Isar, Loisach	Griesen	822	26	30	33	32	29	28	76	70	65	55	51	45	39	37	37	34	32	32	28	29	29	26	26	25	25	24	23	48	46	47	76
	Zugspitze	2962	490	500	500	520	510	510	530	560	560	550	560	560	560	560	520	530	520	530	500	530	520	520	520	520	500	500	490	520	520	500	520
	Raintalerhof	964	33	42	46	45	45	42	65	60	70	63	70	81	68	64	52	41	48	36	31	42	40	36	33	33	32	31	30	60	48	48	82
	Kaltenbrunn	861	41	47	49	50	51	51	73	73	82	70	66	72	68	66	61	53	53	52	52	60	60	48	45	45	45	45	45	70	65	67	95
	Partenkirch. (Gymn.)	717	25	29	29	29	29	29	49	49	68	54	48	58	42	34	31	28	27	24	21	20	20	19	19	19	19	18	18	42	34	29	56
	Oberau	655	14	23	29	26	25	24	46	41	56	40	39	43	31	28	24	19	17	13	13	13	13	13	12	11	11	10	9	32	25	28	48
	Murnau	696	10	16	32	22	20	18	34	28	30	20	18	21	10	7	5	Fl.	·	·	·	·	·	·	·	·	·	·	12	5	7	17
	Sindelsdorf	601	13	17	34	27	24	26	40	36	36	31	27	30	20	18	13	10	Fl.	·	·	·	·	·	·	·	·	·	5	4	3	12
	Blomberghaus	1250	80	93	110	105	105	100	160	160	165	160	155	165	145	140	135	125	120	110	100	100	100	95	100	90	80	75	75	100	90	115	135
Isar	Hohenschäftlarn	670	7	19	27	29	35	35	45	37	30	27	34	30	17	Fl.	Fl.	Fl.	·	·	·	·	·	0	·	·	·	·	1	Fl.	1	10
	München (Sternwarte)	529	6	12	14	14	16	17	22	21	17	15	15	14	3	·	·	·	·	·	·	·	·	1	·	·	·	·	·	·	·	1	5
	Sauerlach	620	8	19	26	29	21	20	30	31	32	30	31	32	9	·	·	·	·	·	·	·	·	·	·	·	·	·	1	·	3	10
	Wolfratshausen (T. H.)	497	20	20	20	20	20	18	30	30	30	22	12	3	·	·	·	·	·	·	·	·	·	·	·	·	·	·	·	·	1	☒
Isar, Amper	Linderhof	937	38	45	42	40	48	40	80	78	85	75	80	75	65	55	48	45	42	38	38	48	43	40	38	38	38	37	37	60	50	80	90
	Kloster Ettal	878	28	35	45	40	39	38	65	60	75	60	58	60	47	43	38	35	30	28	26	30	29	28	27	27	27	26	26	56	50	56	86
	Unt. Ammergau	830	18	29	34	32	29	26	41	38	50	40	38	42	27	24	20	18	17	14	13	12	12	12	12	12	11	9	7	24	22	18	30
	Hohenpeissenberg	994	25	30	40	40	40	38	65	60	50	45	49	55	20	10	Fl.	Fl.	1	Fl.	Fl.	1	2	2	Fl.	Fl.	Fl.	Fl.	1	10	Fl.	20	30
	Weilheim	566	4	8	15	16	16	18	20	18	15	10	12	5	1	0	·	·	·	·	·	·	0	1	0	·	·	·	1	2	·	2	2
	Diessen	630	2	6	9	8	10	9	22	20	16	11	13	14	Fl.	Fl.	Fl.	Fl.	Fl.	·	·	·	Fl.	Fl.	·	·	·	·	·	2	·	Fl.	4
	St. Ottilien	590	8	18	20	17	15	17	33	27	20	20	20	17	3	·	·	·	·	·	·	·	·	·	·	·	·	·	·	4	·	1	6
	Fürstenfeldbruck	522	7	11	15	15	17	20	26	29	23	16	13	10	Fl.	·	·	·	·	·	·	·	·	Fl.	·	·	·	·	·	Fl.	·	3	4
	Seeshaupt	597	3	10	14	12	13	12	27	23	22	17	18	18	3	Fl.	Fl.	Fl.	Fl.	·	·	·	0	0	·	·	·	·	·	4	2	1	7
	Traubing	670	9	10	12	12	12	23	37	37	40	26	38	30	5	3	2	·	·	·	·	1	·	1	·	·	·	·	1	5	2	5	10
Isar	Erding	460	3	6	8	8	8	9	12	15	7	6	4	4	Fl.	Fl.	·	·	·	·	·	·	·	·	·	·	·	·	·	1	·	·	5
	Landshut (Bauamt)	398	8	10	10	9	10	12	16	19	12	11	10	7	·	·	·	·	·	·	·	·	·	·	·	·	·	·	·	·	·	·	4
	Dingolfing	360	8	9	8	8	10	13	22	24	13	11	10	8	Fl.	Fl.	Fl.	·	·	·	·	·	·	·	·	·	·	·	·	·	·	·	3
Donau	Rohrstetten	450	20	21	13	16	23	26	29	34	42	39	43	53	33	19	17	16	15	11	10	11	9	11	10	6	5	3	1	4	10	10	13
	Haidenburg	350	12	13	10	8	9	14	19	21	16	16	17	15	Fl.	Fl.	Fl.	Fl.	·	·	·	·	·	0	·	·	·	·	·	0	0	·	8
	Ruderting	440	6	☒	☒	☒	☒	☒	15	25	11	☒	☒	14	☒	☒	☒	Fl.	·	·	·	·	1	4	5	·	·	·	·	1	3	·	7
	Passau-Kachlet	305	16	16	13	13	15	16	21	23	20	20	20	20	11	7	2	2	·	·	·	·	·	0	·	·	·	·	·	0	1	·	1
Ilz	Diensth. b. Rachelsee	875	70	65	61	72	70	72	74	79	80	80	89	81	70	66	63	62	60	60	60	70	70	70	68	65	63	63	65	70	85	93	95
	Kirchdorf	690	35	35	35	35	36	40	42	48	50	56	58	59	41	33	26	20	19	17	17	13	18	16	15	14	13	12	11	11	21	15	16
	Waldhäuser	1000	63	72	69	66	70	77	76	78	79	81	82	87	70	68	55	53	50	48	49	53	56	54	55	55	53	54	56	58	67	80	81
	St. Oswald	830	49	49	49	49	44	42	48	55	57	60	60	69	55	46	42	40	38	36	32	34	37	36	34	38	28	29	29	29	40	49	53
	Finsterau (Post)	1000	42	65	67	44	48	53	54	64	58	62	64	72	57	45	42	40	35	30	30	28	37	38	38	38	35	35	35	36	45	59	64
	Linden	670	33	30	30	29	35	37	38	42	45	51	51	55	50	33	30	28	22	18	18	16	16	15	13	13	12	12	12	13	20	22	27
	Duschlberg	900	50	51	47	47	56	63	56	57	61	63	63	71	68	59	57	60	60	56	56	59	62	64	64	62	62	60	60	62	67	78	83
	Röhrnbach	430	10	12	10	12	15	15	20	26	28	30	30	40	26	18	15	13	11	8	7	5	4	6	5	3	2	·	·	·	6	5	8

Wassergehalt um 7 Uhr

oben: Ausgestochene Schneehöhe in cm
unten: Gesamtwassergehalt in mm

3.	6.	10.	13.	17.	20.	24.	27.	31.
Ludmannsdorf								
12	15	22	9					18
16.0	21.1	33.1	24.3					14.7
Straubing. Pfelling								
9	14	27	17					2
8.5	18.4	42.2	36.0					8.4
Fall a. d Isar								
58	48	97	84	60	61	53	52	105
115.5	102.0	163.4	138.2	114.3	118.0	128.9	125.8	244.8
Obernach								
45	39	70	62	48	45	47	39	80
79.3	85.9	128.1	131.1	134.1	132.2	130.7	132.1	166.6
Bad Tölz (Kloster)								
37	21	40	23	9				20
32.0	30.5	62.0	57.0	29.0				39.5
Griesen								
33	28	60	45	32	29	25	23	76
62.3	61.0	92.4	115.9	109.8	103.0	98.0	96.4	139.0
Oberau								
29	24	40	31	15	13	11	10	48
39.7	42.2	69.9	68.4	46.6	38.6	41.0	41.7	79.8
München (Sternwarte)								
14	17	15	3					5
10.4	14.4	31.0	8.5					10.7
Unt. Ammergau								
34	28	35	26	18	16	13	12	31
51.3	54.0	68.0	70.7	53.2	63.0	47.0	43.7	68.0
St. Ottilien								
20	17							5
14.1	21.5							2.5
Rohrstetten								
17	26	39	33	15	11	6	1	13
16.9	27.7	41.6	39.6	18.4	16.1	9.3	2.3	14.9
Passau-Kachlet								
8	11	17	11	4				1
8.1	10.7	23.7	23.1	7.7				2.7
Kirchdorf								
28	30	40	32	16	8	10	13	12
47.5	45.8	58.0	53.7	42.7	21.2	27.9	37.4	34.1
Finsterau								
52	51		54	35	34	35	33	53
84.0	84.2		123.0	96.4	107.5	112.0	88.0	125.3
Röhrnbach								
11	15	30	26	11	5	3		8
12.5	20.8	47.0	40.0	32.0	14.5	13.7		14.3

1938 Januar — Tägliche Schneehöhen in Zentimetern, gemessen um 7 Uhr morgens

Flußgeb.	Ort	Seehöhe m	1	2	3	4	5	6	7	8	9	10	11	12	13	14	15	16	17	18	19	20	21	22	23	24	25	26	27	28	29	30	31
Inn	Valepp	885	50	61	65	60	59	56	92	87	95	92	85	88	88	83	74	71	68	62	60	67	78	74	72	68	67	67	67	95	90	93	129
	Brünnsteinhaus	1360	95	110	100	103	105	120	130	136	170	170	180	187	165	160	163	156	126	120	130	135	130	130	125	100	87	80	97	90	130	220	220
	Niederaudorf	485	22	35	50	50	44	40	70	64	68	64	58	57	45	41	36	33	31	26	25	22	24	24	23	22	22	21	20	30	26	25	45
	Törwang	700	23	33	50	41	35	34	51	43	50	42	47	43	22	15	9	6	5	3	2	2	4	Fl.	Fl.	Fl.	Fl.	Fl.	Fl.	5	3	4.	21
	Endorf	529	12	35	38	32	25	34	37	31	35	25	29	28	15	·	·	·	·	·	·	·	·	1	·	·	·	·	·	3	·	1	9
Inn, Mangfall	Stuben	874	54	77	85	75	72	69	100	100	105	100	95	98	100	93	82	78	72	65	65	73	76	75	73	70	67	67	67	96	90	90	132
	Tegernsee	728	22	30	35	32	31	29	40	38	38	40	38	40	22	20	12	7	6	2	·	·	2	·	·	·	·	·	·	15	10	10	30
	Taubenberg	880	22	30	35	33	33	34	44	42	47	50	52	45	22	15	12	13	8	8	7	·	·	4	3	·	·	1	·	4	12	20	38
	Neuhelfendorf	629	15	24	30	26	24	23	35	37	47	37	37	42	24	12	8	4	0	0	0	1	1	1	0	·	·	·	·	4	2	4	15
	Bayrischzell	800	36	45	56	58	37	58	56	75	79	58	58	64	58	38	36	25	18	24	24	23	27	25	23	24	☒	☒	☒	36	☒	☒	☒
	Wendelsteinhaus	1728	140	150	170	165	160	160	180	195	210	210	212	195	190	185	185	165	160	155	155	175	195	195	195	190	175	175	177	205	200	210	260
	Neuhaus b. Schliersee	792	21	25	40	34	30	30	48	40	55	47	45	45	38	19	10	8	2	2	2	1	10	9	7	3	3	·	·	17	13	15	40
	Irschenberg	733	16	22	30	28	26	26	40	37	42	33	32	35	12	5	·	·	·	·	·	·	·	·	·	·	·	·	·	5	2	5	28
	Rosenheim	446	4	15	20	19	16	15	29	22	25	20	19	21	11	8	5	2	Fl.	Fl.	Fl.	·	·	·	·	·	·	·	·	·	·	·	2
Inn	Ebersberg	528	10	19	20	21	25	25	32	31	28	27	20	16	Fl.	Fl.	·	·	·	·	·	1	·	0	·	·	·	·	·	2	·	3	9
	Haag i. Obb.	564	10	20	25	23	22	23	30	34	34	28	29	27	25	7	·	·	·	·	·	·	·	1	·	·	·	·	·	6	2	1	13
	Schnaitsee	600	9	9	12	10	10	12	15	20	24	19	20	16	Fl.	Fl.	Fl.	Fl.	Fl.	·	·	Fl.	Fl.	1	1	Fl.	·	·	·	5	·	4	18
	Mühldorf	382	6	9	10	10	10	12	21	22	17	18	15	11	5	·	·	·	·	·	·	·	·	·	·	·	·	·	·	1	·	·	3
Inn, Alz	Reit i. W.	695	60	70	82	78	72	74	106	102	112	106	95	104	95	85	78	70	68	64	62	65	82	71	71	70	66	65	65	91	84	87	130
	Schleching	570	13	23	34	25	22	21	44	36	50	41	39	40	25	13	10	9	8	4	3	3	4	3	3	2	2	2	Fl.	10	4	4	22
	Hochgernhaus	1565	160	160	198	210	215	220	250	270	280	300	295	280	260	260	260	250	245	235	235	250	265	285	260	245	230	235	240	258	250	270	320
	Maria Eck	892	39	60	79	76	75	75	80	80	82	75	75	75	55	46	40	40	38	35	34	30	35	34	33	32	30	29	29	35	34	35	47
	Sachrang-Ort	740	43	70	76	70	71	69	97	92	105	99	94	94	98	83	70	65	60	55	53	55	57	50	50	49	49	48	48	60	60	61	100
	Grattenbach	700	46	80	95	82	80	78	100	105	110	103	100	107	88	78	68	57	50	47	45	47	56	50	49	47	47	46	46	58	57	59	106
	Bernau	545	13	37	40	33	28	26	42	40	45	33	32	36	19	15	10	8	5Fl.	Fl.	·	·	Fl.	·	·	·	·	·	·	2	Fl.	Fl.	14
	Seebruck	528	10	22	25	25	23	20	35	35	30	22	22	28	13	10	4	·	·	·	·	·	·	2	·	·	·	·	·	7	5	4	12
	Ruhpolding	664	33	61	70	56	49	45	64	61	73	61	59	63	40	32	25	21	20	14	13	12	17	17	16	14	13	11	10	23	20	16	40
	Inzell	695	30	50	60	55	50	40	60	50	70	60	60	65	35	30	25	15	15	10	10	5	15	10	10	10	8	8	8	25	30	20	40
	Traunstein (Realsch.)	597	26	40	46	46	46	50	55	56	54	46	48	44	26	18	12	7	Fl.	Fl.	Fl.	Fl.	Fl.	Fl.	Fl.	Fl.	Fl.	Fl.	Fl.	18	5	5	12
	Garching a. Alz	450	4	15	18	15	14	13	20	22	19	15	14	13	Fl.	·	·	·	·	·	·	·	·	1	0	·	·	·	·	1	·	·	6
Inn, Salzach	Hintersee	805	36	37	42	38	36	35	52	48	56	49	47	50	33	30	27	28	27	23	22	21	29	28	28	27	27	26	26	42	40	37	72
	Wimbachgrieshütte*	1330	50	51	64	65	65	65	89	81	83	84	79	63	49	38	32	22	30	24	24	28	46	39	38	22	30	27	30	49	38	42	73
	Berchtesgaden	600	21	23	28	26	26	26	38	40	44	40	38	40	30	26	20	16	14	10	10	7	17	14	12	12	10	10	8	8	18	18	35
	Schellenberg	540	18	24	42	37	33	31	56	50	59	47	44	44	33	30	26	17	14	10	6	5	10	8	6	6	6	5	5	20	18	15	30
	Falleck	1150	62	70	79	74	68	69	98	95	95	92	88	95	78	68	61	62	58	50	50	71	84	79	76	70	59	58	57	81	76	81	114
	Traunsteinerhütte	1580	200	230	255	240	235	245	270	275	285	270	275	285	260	245	240	250	230	215	215	240	245	235	230	220	220	220	225	245	240	265	270
	Bad Reichenhall	465	15	25	40	40	35	30	42	36	50	35	33	32	20	12	10	5	·	·	·	·	·	·	·	·	·	·	·	71	3	2	18
	Predigtstuhl	1575	166	180	205	205	206	207	219	225	225	222	222	224	208	193	191	190	190	186	186	189	202	200	201	201	198	198	198	211	208	214	248
	Hallthurm	693	22	30	54	58	50	45	60	56	65	53	50	43	20	17	Fl.	Fl.	Fl.	Fl.	Fl.	Fl.	10	12	Fl.	Fl.	Fl.	Fl.	Fl.	15	14	17	68
	Laufen	400	11	17	21	17	15	15	28	25	28	21	20	22	14	5	·	·	·	·	·	·	·	·	·	·	·	·	·	4	·	·	4
Inn	Simbach a. I.	340	9	12	10	8	9	10	20	23	22	20	21	19	8	Fl.	Fl.	Fl.	Fl.	·	·	·	·	1	·	·	·	·	·	·	·	·	3
	Würding	331	5	7	8	8	8	9	13	16	15	15	15	13	3	·	·	·	·	·	·	·	·	1	·	·	·	·	·	·	·	·	3
	Oberbergkirchen	490	13	14	14	12	13	13	18	21	24	18	18	13	3	Fl.	Fl.	Fl.	Fl.	Fl.	Fl.	Fl.	Fl.	1	Fl.	Fl.	Fl.	Fl.	Fl.	0	·	0	3
	Gangkofen	440	7	10	13	10	11	11	20	21	16	14	14	13	5	0	·	·	·	·	·	·	·	1	0	·	·	·	·	·	·	·	3
Donau	Oberfrauenwald	800	52	52	53	53	54	55	55	60	65	68	69	75	70	60	30	31	32	31	31	30	30	31	31	31	30	30	30	31	35	33	39
	Obernzell	290	10	12	14	14	15	16	17	17	15	15	13	12	8	3	2	·	·	·	·	·	·	·	·	·	·	·	·	·	1	·	·
	Wegscheid	721	39	42	41	40	46	47	50	53	60	60	58	64	49	47	35	33	31	25	22	18	24	25	20	16	10	8	8	10	15	12	15

*Wimbachschloss 940

Wassergehalt um 7 Uhr

oben: Ausgestochene Schneehöhe in cm
unten: Gesamtwassergehalt in mm

3.	6.	10.	13.	17.	20.	24.	27.	31.
Niederaudorf								
50	40	64	45	31	22	23	20	45
60.0	62.0	98.6	94.5	85.0	82.7	82.4	68.1	97.6
Stuben								
85	69	100	100	72	73	70	67	132
118.1	128.6	178.0	166.8	180.0	192.2	180.0	204.5	277.8
Taubenberg								
24	28	45	22	8				38
42.5	54.0	85.5	76.0	31.0				53.0
Neuhelfendorf								
28	25	39	19					14
34.3	38.5	68.2	65.2					23.3
Neuhaus b. Schliersee								
16	22	50	34	23	22	22	8	41
14.0	39.6	86.1	77.2	85.2	90.5	92.9	38.3	42.5
Reit i. W.								
75	72	94	95	68	65	71	66	112
133.3	136.2	162.5	193.5	206.2	203.5	213.5	240.5	309.2
Maria Eck								
78	75	75	55	38	30	32	29	47
124.7	127.6	131.2	128.2	97.6	112.4	109.5	98.5	112.9
Inzell								
60	41	58	36	15	5	10	8	41
78.4	49.6	96.5	93.4	45.2	24.3	22.6	32.8	75.5
Traunstein								
44	38	52	38	25	15	12		19
53.0	60.5	90.2	95.2	79.0	46.6	55.3		28.5
Garching a. Alz								
	13	15	4					5
	18.7	33.2	13.6					10.0
Hintersee								
42	35	49	33	27	21	27	26	72
90.2	68.3	123.7	100.8	89.6	83.4	94.9	91.8	126.1
Berchtesgaden (Stanggaß)								
28	27	40	28	16	9	15	8	42
42.5	45.8	80.5	71.3	51.5	36.7	39.7	17.2	61.5
Laufen								
21	16	21	15					4
15.8	14.2	27.3	19.4					8.2
~~Würding~~ Pfarrkirchen								
12	12	18	6					5
7.0	9.0	26.4	16.5					9.6
Gangkofen								
13	11	14	5					9
9.5	12.2	24.8	11.6					12.2

Die Schneedecke im Februar 1938.

Allgemeine Übersicht: Infolge des recht milden Witterungsverlaufs im Vormonat beschränkte sich die Schneedecke zu Monatsbeginn nur auf gewisse Teile Ostpreußens und auf die höheren Lagen der Gebirge, in denen die Schneegrenze nach den Schneefällen des 28. und 29. Januars sich von 600—800 m Höhe vorübergehend noch um 200 m tiefer verlagert hatte. Das zunächst weiter anhaltende milde Wetter der ersten Februardekade ließ bei der Westwinddrift den Schneedeckenbereich langsam zurückgehen, trug aber auf den Gipfeln des westlichen Berglandes etwa bis zur Mulde-Elbe mit den Niederschlägen des 1. und 2. als Schnee stark zur Erhöhung der Schneelagen bei. Im Flachlande wurde mit der am 4. eintretenden Erwärmung bei Ausbreitung eines azorischen Hochdruckausläufers auch der Nordosten des Reiches, der sich bisher noch eine schwache Schneedecke bewahrt hatte, fast ganz schneefrei. Bis zu der am 10. mit Einbruch arktischer Luftmassen und unter Schneefällen beginnenden Periode winterlicher Witterung blieben die Schneelagen nur erhalten in Höhen über 500 m im Osten und oberhalb 700—800 m im Westen.

Die teilweise am 10. einsetzenden und bis zum 14. anhaltenden recht ergiebigen Niederschläge (s. Niederschlagsbericht), die alsbald in Schneefall übergingen und im Schwarzwald, vereinzelt auch im Böhmerwald Tagesmengen von mehr als 50 mm brachten, hinterließen bereits am 10. im Berglande wie auch im östlichen Flachlande eine Schneedecke, die mit Ausbreitung arktischer Luft und unter anhaltenden Schneefällen der folgenden Tage sich auch über das mittlere und westliche Flachland ausbreitete. Wenn auch in der anschließend heiteren Witterungsperiode vom 15. ab tagsüber sich die Sonnenstrahlung als recht wirksam erwies, so wirkten die nächtlichen Frosttemperaturen, die meist auf 6—8° unter Null heruntergingen, nach Möglichkeit für die Erhaltung der Schneelagen. Immerhin schwand der Schnee in den niederen Lagen des Westens nach 4—5 Tagen seines Bestehens, im übrigen Flachlande erst in den Tagen vom 17.—20.; selbst der Osten, der vom 17. ab unter der Wirkung einer osteuropäischen Depression von recht milden maritimen Luftmassen überflutet wurde, machte dabei keine Ausnahme. Leichte Schneefälle noch am 20. und 22., sowie am 23. in Ostdeutschland am Rande polarer Depressionen vermochten keine wesentliche Änderung in der Schneedeckenverbreitung herbeizuführen. Vom 24. ab wich unter langsamer Temperatursteigerung mehr und mehr der winterliche Witterungscharakter, so daß der Schmelzprozeß auch an den Gebirgen einsetzte. Die Verschiedenartigkeit der Schneeanhäufung nach den niederschlagsreichen Tagen vom 11.—14. brachte es mit sich, daß die untere Grenze der bis zum Monatsende bestehenden Schneedecke starke Ungleichmäßigkeiten zeigte; im allgemeinen lag sie im Osten bei etwa 500 m, im Fichtelgebirge, Böhmerwald und im östlichen Teil der bayerischen Alpen bei rund 600 m und im Westen z. T. noch über 650 m Höhe.

Oberhalb dieser angegebenen Grenzen hatte auch im Januar die damals z. T. stark angewachsene Schneelage durchhalten können; zum Überblick sei daher in großen Zügen der Beginn einer bis Ende des Februar andauernden Schneedecke kurz gegenübergestellt: ab 10. September auf der Zugspitze; — ab 10. oder 11. November in den Allgäuer Alpen oberhalb 1500 m, in den östlichen bayerischen Alpen oberhalb 1000 m, z. T. auch in den Sudeten oberhalb 700 m; — ab 25.—27. November in den Allgäuer Alpen oberhalb 1000 m, in den mittleren bayerischen Alpen (Isargebiet) oberhalb 700 m, im Böhmerwald oberhalb 500 m, in den Sudeten und nordböhmischen Grenzgebirgen oberhalb 700 m; — ab 6.—8. Dezember in den Alpen oberhalb 700 m, im Schwarzwald, auf der Schwäbischen Alb, im Taunus und auf der Rhön oberhalb 700—800 m, in allen übrigen deutschen Mittelgebirgen oberhalb 600 m; — ab 26. Dezember im Thüringerwald und Erzgebirge oberhalb 500 m.

Die maximalen Höhen der Schneedecke entfallen fast ausnahmslos auf die Periode der niederschlagsreichen Tage vom 11.—14. Während im Flachlande des westlichen und mittleren Norddeutschlands eine Höhe von 15 cm kaum überschritten wurde, erreichte sie in Ostpreußen vereinzelt mehr als 30 cm. Solche Lagen an Schnee waren sonst nur an den deutschen Mittelgebirgen anzutreffen, die in etwa 650 m Erhebung meist 50 cm, in 900 m Höhe schon 1 m starke Schneedecken aufwiesen. Eine besondere Mächtigkeit von 2 m Höhe und darüber verzeichneten zeitweise Brocken (mit 245 cm), Hornisgrinde im Schwarzwald (200 cm), Balderschwang (215 cm), Nebelhorn (460 cm), Herzogstandhaus (200 cm), Zugspitze (690 cm), Wendelsteinhaus (320 cm), Hochgernhaus (320 cm), Traunsteinerhütte (275 cm) und Predigtstuhl (321 cm).

Erläuterungen zu den Tabellen: Es bedeutet: ein Punkt, daß eine Schneedecke nicht gelegen hat; Fl., daß einzelne Schneeflecke vorhanden waren; 0, daß eine sehr dünne oder eine stellenweise durchbrochene, aber noch zusammenhängende Schneedecke gelegen hat; ☒, daß eine Schneedecke vorhanden war, deren Höhe nicht gemessen wurde; ein Strich oder ein freies Feld, daß eine Beobachtung nicht stattgefunden hat.

1938 Februar — Tägliche Schneehöhen in Zentimetern, gemessen um 7 Uhr morgens

Flußgeb.	Ort	See-höhe m	1	2	3	4	5	6	7	8	9	10	11	12	13	14	15	16	17	18	19	20	21	22	23	24	25	26	27	28	29	30	31
Von der Memelgrenze bis zum Pregel																																	
Memel	Stallupönen	66	5	4	3	2	Fl.	Fl.	·	·	·	·	1	1	5	4	3	3	3	3	Fl.	0	Fl.	0	1	0	·	·	·	·			
	Kiauschen	42	0	0	0	0	0	Fl.	Fl.	Fl.	Fl.	Fl.	0	1	3	3	2	2	2	Fl.	Fl.	Fl.	0	Fl.	0	Fl.	Fl.	Fl.	Fl.	Fl.			
	Tilsit	12	15	15	14	10	0	0	0	0	0	0	1	6	6	6	6	6	5	4	2	Fl.	Fl.	Fl.	Fl.	Fl.	Fl.	Fl.	Fl.	Fl.			
Ostsee	Petricken	1	Fl.	Fl.	Fl.	Fl.	Fl.	Fl.	Fl.	Fl.	Fl.	Fl.	2	5	5	5	Fl.	Fl.	Fl.	Fl.	Fl.	Fl.	Fl.	Fl.	Fl.	Fl.	Fl.	Fl.	Fl.	Fl.			
	Schaaksvitte	1	0	0	·	·	·	·	·	·	·	·	1	10	9	8	8	6	5	3	0	Fl.	Fl.	·	·	·	·	·	·	·			
	Rossitten (Ort)	4	Fl.	Fl.	Fl.	Fl.	Fl.	Fl.	·	·	·	·	1	2	3	3	3	3	3	1	Fl.	Fl.	Fl.	Fl.	1	1	Fl.	Fl.	·	·			
	Drugthenen	85	·	·	·	·	·	·	·	·	·	·	2	12	1	0	·	·	·	·	·	·	·	·	1	0	·	·	·	·			
Pregel																																	
Angerapp	Grabowen	224	14	12	12	10	6	1	1	Fl.	Fl.	Fl.	7	8	8	8	8	7	6	5	3	Fl.	Fl.	Fl.	Fl.	Fl.	Fl.	Fl.	Fl.	Fl.			
	Darkehmen	73	12	12	11	10	7	3	1	1	Fl.	Fl.	Fl.	5	7	5	5	4	4	3	2	Fl.	Fl.	Fl.	Fl.	Fl.	Fl.	·	·	·			
	Rominten	180	20	21	21	16	12	0	0	0	0	0	3	5	6	6	6	6	5	3	0	0	0	0	0	0	0	0	Fl.	Fl.			
Inst.	Insterburg	38	2	0	0	0	·	·	·	·	·	·	1	4	7	7	6	6	5	5	0	0	0	0	0	0	·	·	·	·			
	Stimbern	44	⊠	⊠	⊠	·	·	·	·	·	·	·	⊠	⊠	⊠	⊠	⊠	⊠	⊠	⊠	⊠	⊠	⊠	⊠	⊠	·	·	·	·	·			
Alle	Thurowken	204	⊠	⊠	·	·	·	·	·	·	·	·	7	12	⊠	⊠	⊠	⊠	⊠	·	·	·	·	·	2	1	4	·	·	·			
	Allenstein (Flugpl.)	134	3	3	0	Fl.	·	·	·	·	·	·	5	7	7	7	7	7	4	3	1	1	Fl.	Fl.	1	Fl.	Fl.	Fl.	Fl.	Fl.			
	Heilsberg	83	Fl.	Fl.	Fl.	Fl.	Fl.	·	·	·	·	·	1	4	5	4	4	4	4	3	Fl.	Fl.	Fl.	Fl.	1	3	Fl.	Fl.	Fl.	Fl.			
	Kekitten	150	12	12	12	10	8	4	·	·	·	·	5	7	7	7	7	7	7	5	4	4	4	4	4	4	4	4	3	2			
	Rastenburg	104	·	·	·	·	·	·	·	·	·	·	(6)	10	7	7	6	6	5	5	2	·	·	·	⊠	⊠	:	·	·	·			
	Engelstein	90	Fl.	Fl.	·	·	·	·	·	·	·	·	3	6	6	6	6	6	6	4	0	·	·	0	1	·	·	·	·	·			
	Allenburg	10	Fl.	Fl.	Fl.	Fl.	Fl.	Fl.	·	·	·	·	1	5	5	5	4	4	3	Fl.	Fl.	Fl.	Fl.	1	3	2	Fl.	·	·	·			
Pr.	Tapiau	11	12	10	10	7	Fl.	·	·	·	·	·	·	7	7	7	5	6	7	4	3	0	0	Fl.	2	2	0	0	0	0			
	Königsberg-Dev.	20	Fl.	Fl.	Fl.	Fl.	Fl.	Fl.	·	·	·	·	3	6	9	7	5	5	5	5	Fl.	Fl.	Fl.	Fl.	4	6	5	Fl.	Fl.	Fl.			
Vom Pregel bis zur Weichsel																																	
Fr. Haff	Mühlhausen	36	Fl.	Fl.	Fl.	·	·	·	·	·	·	·	4	6	7	7	7	7	7	6	Fl.	Fl.	Fl.	Fl.	6	8	Fl.	Fl.	Fl.	Fl.			
	Silberbach	170	Fl.	0	·	·	·	·	·	·	·	·	6	14	16	17	17	17	17	15	12	Fl.	0	·	1	2	Fl.	Fl.	Fl.	Fl.			
	~~Braunsberg~~ *	~~4~~	·	·	·	·	·	·	·	·	·	·	12	14	15	⊠	⊠	⊠	⊠	⊠	⊠	·	·	·	·	·	·	·	·	·			
Elb.	Baumgart	165	15	6	6	Fl.	·	·	·	·	·	·	2	32	26	24	21	21	20	19	19	19	18	18	18	18	18	13	13	4			
	Altstadt	55	·	·	·	·	·	·	·	·	·	·	4	10	10	10	10	10	10	10	10	9	9	8	12	11	10	8	7	2			
Fr. Haff	Marienwerder	52	Fl.	·	·	·	·	·	·	·	·	·	4	6	5	5	5	4	4	4	0	0	Fl.	Fl.	·	·	·	·	·	·			
	Marienburg	12	Fl.	·	·	·	·	·	·	·	·	·	15	9	7	7	7	7	7	6	4	Fl.	Fl.	Fl.	2	2	Fl.	Fl.	Fl.	·			
	Neukrug	6	·	·	·	·	·	·	·	·	·	·	4	9	Fl.	Fl.	·	·	·	·	·	·	·	·	·	·	·	·	·	·			
Weichsel																																	
Narew	Lyck	130	11	12	11	Fl.	Fl.	Fl.	Fl.	Fl.	Fl.	Fl.	5	10	10	10	10	9	9	9	Fl.	Fl.	Fl.	Fl.	Fl.	Fl.	Fl.	Fl.	Fl.	Fl.			
	Treuburg	155	0	0	0	0	Fl.	Fl.	Fl.	Fl.	Fl.	Fl.	5	12	12	10	8	8	8	6	Fl.	Fl.	Fl.	Fl.	Fl.	Fl.	Fl.	Fl.	Fl.	Fl.			
	Nikolaiken	131	Fl.	Fl.	Fl.	Fl.	Fl.	·	·	·	·	·	10	6	7	5	0	Fl.	Fl.	Fl.	Fl.	Fl.	·	·	2	Fl.	Fl.	Fl.	Fl.	Fl.			
	Johannisburg	120	Fl.	Fl.	Fl.	·	·	·	·	·	·	·	9	11	10	10	10	8	8	7	5	3	Fl.	Fl.	Fl.	Fl.	Fl.	Fl.	Fl.	Fl.			
	Ortelsburg	146	7	7	5	3	Fl.	·	·	·	·	·	·	5	5	5	5	5	5	5	4	3	Fl.	Fl.	1	1	Fl.	Fl.	Fl.	Fl.			
Mdg.—Narew	Kernsdorf	290	·	·	·	·	·	·	·	·	·	·	8	12	⊠	⊠	⊠	⊠	⊠	·	·	·	·	·	2	⊠	·	·	·	·			
	Osterode (Ostpr.)	107	·	·	·	·	·	·	·	·	·	·	3	10	7	7	7	6	6	5	0	0	(0)	·	1	(1)	·	·	·	·			
	Gilgenburg	181	8	7	7	2	Fl.	·	·	·	·	·	6	8	8	7	6	6	6	6	3	2	2	Fl.	Fl.	Fl.	Fl.	Fl.	Fl.	Fl.			
	Reinwasser	185	Fl.	Fl.	Fl.	·	·	·	·	·	·	·	6	8	8	8	7	7	7	6	5	4	Fl.	Fl.	Fl.	Fl.	Fl.	Fl.	Fl.	Fl.			
	Förstenau	200	Fl.	Fl.	Fl.	·	·	·	·	·	·	·	1	3	3	3	2	2	1	0	Fl.	Fl.	Fl.	Fl.	Fl.	Fl.	Fl.	Fl.	Fl.	Fl.			

* Klenau 8

Wassergehalt um 7 Uhr

oben: Ausgestochene Schneehöhe in cm
unten: Gesamtwassergehalt in mm

3.	7.	10.	14.	17.	21.	24.	28.

Tilsit
15 — 6 5
57.8 — 32 13.0

Insterburg

Stimbern

Allenstein

Rastenburg
7 5
9.0 8.0

Königsberg—Devau
5 5 7
12.0 15.2 8.4

Braunsberg

Marienwerder
4 4
12.0 10.0

Marienburg
6 6 1
13.1 11.7 1.6

Treuburg

Osterode (Ostpr.)
7 6
11.1 12.6

Gilgenburg
7 8 7
19.4 12.1 13.2

1938 Februar — Tägliche Schneehöhen in Zentimetern, gemessen um 7 Uhr morgens

Flußgeb.	Ort	See-höhe m	1	2	3	4	5	6	7	8	9	10	11	12	13	14	15	16	17	18	19	20	21	22	23	24	25	26	27	28	29	30	31
Von der Weichsel bis zum Stettiner Haff																																	
Ostsee	Wierschutzin	17	·	·	·	·	·	·	·	·	·	·	·	1	·	1	·	·	·	·	·	·	·	·	·	·	·	·	·	·			
	Lauenburg	38	·	·	·	·	·	·	·	·	·	·	·	Fl.	·	·	·	·	·	·	·	·	·	·	1	·	·	·	·	·			
	Wottnogge ×	120	·	·	·	·	·	·	·	·	·	·	0	·	·	·	·	·	·	·	·	·	·	·	0	·	·	·	·	·			
	Lojow	63	·	·	·	·	·	·	·	·	·	·	·	·	·	0	Fl.	Fl.	·	·	·	·	·	·	0	·	·	·	·	·			
	Bernsdorf	150	·	·	·	·	·	·	·	·	·	·	2	1	1	1	1	1	1	1	1	·	·	·	1	1	·	·	·	·			
	Zuckers	113	·	·	·	·	·	·	·	·	·	·	·	·	·	2	2	2	2	·	1	Fl.	Fl.	·	·	·	·	·	·	·			
	Schlawe	25	·	·	·	·	·	·	·	·	·	·	Fl.	Fl.	Fl.	·	·	·	·	·	·	·	·	·	Fl.	Fl.	·	·	·	·			
	Köslin	40	·	·	·	·	·	·	·	·	·	·	Fl.	·	·	·	·	·	·	·	·	·	·	·	Fl.	·	·	·	·	·			
Persante	Polzin	95	·	·	·	·	·	·	·	·	·	·	·	·	·	·	·	·	·	·	·	·	·	·	·	·	·	·	·	·			
	Woldisch Tychow	58	·	·	·	·	·	·	·	·	·	·	⊠	⊠	⊠	⊠	⊠	·	·	·	·	·	·	·	·	·	·	·	·	·			
	Belgard a.d.Pers.	24	·	·	·	·	·	·	·	·	·	·	0	·	·	·	·	·	·	·	·	·	·	·	0	·	·	·	·	·			
	Bublitz	130	·	·	·	·	·	·	·	·	·	·	·	·	·	·	·	·	·	·	·	·	·	·	·	·	·	·	·	·			
Rega	Muhlendorf	100	Fl.	Fl.	Fl.	·	·	·	·	·	·	0	2	1	1	Fl.	Fl.	Fl.	Fl.	Fl.	Fl.	·	·	·	·	·	·	·	·	·			
	Greifenberg i. P.	17	·	·	·	·	·	·	·	·	·	·	1	1	0	Fl.	Fl.	Fl.	Fl.	·	·	·	·	·	·	·	·	·	·	·			
	Treptow a. R.	10	·	·	·	·	·	·	·	·	·	1	2	Fl.	1	Fl.	·	·	·	·	·	·	·	·	·	·	·	·	·	·			
Dievenow	Kartlow	21	·	·	·	·	·	·	·	·	·	(1)	(0)	·	(0)	·	·	·	·	·	·	·	·	·	·	·	·	·	·	·			
Oder																																	
Glatzer Neiße bis Quelle	Turkau	300	·	·	·	·	·	·	·	·	·	·	·	2	2	3	5	Fl.	Fl.	·	·	·	·	·	2	Fl.	Fl.	·	·	·			
	Annaberg	200	·	·	·	·	·	·	·	·	·	·	·	0	·	·	2	·	·	·	·	·	·	·	2	·	·	·	·	·			
	Leobschütz	275	·	·	·	·	·	·	·	·	·	·	·	·	3	0	0	0	·	·	·	·	·	·	·	·	·	·	·	·			
	Katscher	220	·	·	·	·	·	·	·	·	·	·	·	2	·	·	4	Fl.	Fl.	Fl.	·	·	·	·	1	Fl.	·	·	·	·			
	Ratibor	185	·	·	·	·	·	·	·	·	·	·	·	·	·	·	2	2	1	1	·	·	·	·	·	·	·	·	·	·			
	Klein Rauden	200	·	·	·	·	·	·	·	·	·	·	·	0	·	1	4	3	2	1	0	0	·	·	8	8	3	1	·	·			
	Beuthen	292	Fl.	·	·	·	·	·	·	·	·	·	·	4	3	4	5	5	4	Fl.	Fl.	Fl.	1	Fl.	4	2	Fl.	Fl.	Fl.	·			
	Tost	256	Fl.	Fl.	·	·	·	·	·	·	·	·	0	1	4	4	Fl.	Fl.	Fl.	Fl.	Fl.	Fl.	Fl.	1	Fl.	Fl.	Fl.	Fl.	Fl.	·			
	Gnadenfeld	237	·	·	·	·	·	·	·	·	·	·	·	1	0	1	7	6	5	5	4	4	3	Fl.	3	2	Fl.	Fl.	Fl.	Fl.			
	Hohenkirch	325																															
	Neustadt O.S.	265	·	·	·	·	·	·	·	·	·	·	·	1	0	2	5	5	4	4	3	3	3	3	3	3	2	2	Fl.	Fl.			
	Schönowitz	207	·	·	·	·	·	·	·	·	·	·	·	3	Fl.	0	4	2	0	0	Fl.	Fl.	Fl.	Fl.	1	0	Fl.	Fl.	Fl.	·			
	Krappitz	170	·	·	·	·	·	·	·	·	·	·	1	1	·	·	3	2	1	0	0	0	·	·	1	·	·	·	·	·			
	Klosterbrück	153	·	·	·	·	·	·	·	·	·	·	·	·	·	0	3	2	2	·	·	·	·	·	·	·	·	·	·	·			
	Horneck	251	·	·	·	·	·	·	·	·	·	·	1	6	7	9	12	12	11	9	8	6	6	6	7	5	4	3	3	Fl.			
	Andreashütte	210	0	·	·	·	·	·	·	·	·	·	0	4	3	6	8	7	6	4	3	0	0	0	2	2	0	0	0	0			
Glatzer Neiße	Mittelwalde	465	21	19	5	·	·	·	·	·	·	2	12	15	16	17	33	33	33	33	24	23	23	23	23	22	19	18	19	10			
	Wölfelsgrund	830	30	28	28	28	26	26	25	25	25	25	29	42	42	51	70	70	68	58	51	51	47	45	50	51	45	39	33	28			
	Habelschwerdt	368	6	·	·	·	·	·	·	·	·	·	2	2	5	7	18	18	15	13	10	8	6	·	4	·	·	·	·	·			
	Pohldorf	514	7	7	8	⊠	⊠	⊠	⊠	Fl.	Fl.	Fl.	4	8	10	⊠	⊠	⊠	⊠	⊠	⊠	⊠	⊠	⊠	11	11	9	7	5	Fl.			
	Bielendorf	690	25	25	25	20	15	15	15	15	15	15	25	30	30	40	50	50	50	45	45	48	45	40	45	43	40	40	40	30			
	Landeck	460	2	Fl.	Fl.	Fl.	·	·	·	·	·	·	4	12	8	12	18	16	14	14	12	10	10	10	12	11	10	10	10	Fl.			
	Grunwald	720	106	112	110	105	102	98	96	92	90	90	118	126	125	135	150	142	130	125	120	118	116	115	113	112	109	107	104	100			
	Reinerz	538	12	8	8	7	6	4	4	0	0	0	12	22	24	26	30	30	30	30	25	25	25	25	27	27	27	23	23	20			
	Glatz	300	Fl.	Fl.	Fl.	0	0	·	·	·	·	·	2	4	3	4	5	4	3	2	2	2	Fl.	Fl.	2	Fl.	Fl.	Fl.	Fl.	Fl.			
	Friedland	510	6	4	4	4	3	3	2	0	0	0	12	15	14	14	23	23	22	20	17	16	14	12	12	12	10	6	4	3			
	Neurode	400	Fl.	Fl.	Fl.	Fl.	Fl.	·	·	·	·	·	2	7	5	7	6	6	6	6	0	0	0	0	2	Fl.	Fl.	Fl.	Fl.	Fl.			

Wassergehalt um 7 Uhr

oben: Ausgestochene Schneehöhe in cm
unten: Gesamtwassergehalt in mm

3	7.	10	12	14.	17	21.	24.	28

Zuckers

Greifenberg

13. Leobschütz
3
3.0

15. Ratibor
2 1.
1.4 0.9

Beuthen
4 3 3 1 2
4.2 3.6 5.8 0.3 2.2

Neustadt O.S. 26.
2 3 4 3 3.5 2.5
2.4 3.5 5.8 6.4 6.3 5.7

Andreashütte 23.
4 6 6 2 2
4.4 8.4 9.0 2.5 2.6

Mittelwalde
5 2 17 33 33 22 10
10.0 3.1 22.8 39.5 39.0 35.8 25.0

Habelschwerdt

Bielendorf
35 16 15 36 21 19 22 17
72.5 34.4 47.0 62.8 41.3 42.8 42.2 44.5

Grunwald

11. Reinerz
8 4 12 26 30 25 27 20
37.4 12.0 24.6 39.5 46.0 45.0 48.2 46.0

Glatz
4 2
2.5 2.0

11. Friedland
4 2 12 14 22 14 12 3
11.5 9.4 12.2 20.8 28.1 25.0 24.5 11.6

11. Neurode
2 7 6
2.0 14.1 10.3

* Mühlental

1938 Februar — Tägliche Schneehöhen in Zentimetern, gemessen um 7 Uhr morgens

Flußgeb.	Ort	See-höhe m	1	2	3	4	5	6	7	8	9	10	11	12	13	14	15	16	17	18	19	20	21	22	23	24	25	26	27	28	29	30	31
Glatzer Neiße	Reichenforst	438	.	.	.	.	.	.	.	.	.	0	2	12	13	18	20	20	20	12	10	6	4	4	4	2	.	.	.	.			
	Wartha	274	.	.	.	.	.	.	.	.	.	.	3	4	3	4	0	0	0	Fl.	Fl.	.	.	Fl.	1	Fl.	Fl.	Fl.	Fl.	Fl.			
	Maifritzdorf	285	.	.	.	.	.	.	.	.	.	.	4	4	3	3	3	2	2	Fl.	Fl.	Fl.	Fl.	Fl.	Fl.	Fl.	Fl.	Fl.	Fl.	Fl.			
	Silberberg	450																															
	Weigelsdorf	375	.	.	.	.	.	.	.	.	.	.	1	1	1	3	11	9	9	3	☒	☒	☒	☒	☒	☒	.	.	.	.			
	Patschkau	245	.	.	.	.	.	.	.	.	.	.	.	.	.	1	5	5	4	4	4	2	2	2	2	.	.	.	.	.			
	Baucke	220	.	.	.	.	.	.	.	.	.	.	Fl.	3	1	3	7	5	Fl.	Fl.	.	.	Fl.	Fl.	3	Fl.	Fl.	Fl.	.	.			
	Ziegenhals	345	.	.	.	.	.	.	.	.	.	.	.	2	2	6	10	10	10	8	8	6	5	2	5	5	2	2	Fl.	Fl.			
	Neiße-Heiligkreuz	180	.	.	.	.	.	.	.	.	.	.	.	2	.	2	6	5	5	4	2	2	.	.	3	.	.	.	.	.			
	Petersheide	225	.	.	.	.	.	.	.	.	.	.	0	0	.	0	4	4	3	2	1	1	.	.	0	Fl.	Fl.	Fl.	Fl.	.			
Weistritz—Gl. Neiße	Rosenberg	240	.	.	.	.	.	.	.	.	.	.	2	4	4	4	6	6	5	5	3	3	3	3	4	3	3	2	0	0			
	Karlsruhe	160	.	.	.	.	.	.	.	.	.	.	Fl.	Fl.	1	2	4	4	3	2	2	2	2	3	3	3	2	1	Fl.	Fl.			
	Brieg	143	.	.	.	.	.	.	.	.	.	.	0	0	0	0	5	4	4	3	0	0	0	0	0	0	Fl.	Fl.	Fl.	Fl.			
	Münsterberg	205	.	.	.	.	.	.	.	.	.	.	1	1	1	1	2	0	0	0	0	0	Fl.	Fl.	Fl.	Fl.	Fl.	Fl.	.	.			
	Strehlen	163	.	.	.	.	.	.	.	.	.	.	3	2	1	1	3	3	2	1	0	0	Fl.	Fl.	1	Fl.	Fl.	.	.	.			
	Nimptsch	200	.	.	.	.	.	.	.	.	.	.	.	2	1	1	7	7	6	4	2	1	1	.	.	.	.	.	.	.			
	Breslau-Krietern	124	.	.	.	.	.	.	.	.	.	.	Fl.	.	.	.	8	7	6	5	3	Fl.	Fl.	Fl.	Fl.	Fl.	Fl.	Fl.	Fl.	Fl.			
	Groß Ellguth	140	.	.	.	.	.	.	.	.	.	.	0	Fl.	0	.	5	5	4	2	Fl.	Fl.	0	0	0.	0	0	Fl.	Fl.	.			
Weistritz	Charlottenbrunn	465	Fl.	.	.	.	.	.	.	.	.	0	4	12	12	14	30	23	22	18	12	11	10	9	11	8	Fl.	Fl.	Fl.	Fl.			
	Reichenbach	265	.	.	.	.	.	.	.	.	.	.	3	3	1	1	5	5	3	3	2	1	1	0	0	.	.	.	.	.			
	Bärmersgrund	550	8	5	5	3	Fl.	Fl.	Fl.	Fl.	Fl.	0	10	18	20	20	35	35	32	30	30	39	28	25	26	27	27	25	23	15			
	Kaschbach	620	.	.	.	.	.	.	.	.	.	.	15	18	20	22	28	20	16	10	8	6	2	.	4	Fl.	.	.	.	.			
	Zobten	200	.	.	.	.	.	.	.	.	.	.	2	3	2	2	7	7	6	6	6	5	5	5	4	3	.	.	.	.			
	Alt Reichenau	378	.	.	.	.	.	.	.	.	.	.	.	4	4	5	12	12	12	10	8	6	2	.	.	.	.	3	1	.			
	Freiburg	300	Fl.	Fl.	.	.	.	.	.	.	.	.	3	3	3	4	8	8	7	5	3	3	2	2	3	2	0	0	Fl.	Fl.			
	Ingramsdorf	178	.	.	.	.	.	.	.	.	.	.	.	1	2	6	10	1	7	6	5	3	3	3	3	2	2	Fl.	Fl.	Fl.			
Katzbach	Ketschdorf	440	0	.	.	.	.	.	.	.	.	0	4	3	3	4	12	12	12	8	6	3	4	.	4	4	2	0	Fl.	11			
	Schönau	300	Fl.	.	.	.	.	.	.	.	.	.	2	3	3	3	16	15	15	15	9	9	3	3	8	8	7	7	7	Fl.			
	Altröhrsdorf	322	.	.	.	.	.	.	.	.	.	.	12	18	18	20	20	19	17	16	14	13	10	11	10	9	8	6	4	1			
	Klonitz	275	.	.	.	.	.	.	.	.	.	.	5	5	5	5	9	9	9	7	5	4	4	4	5	6	5	5	5	5			
	Seichau	200											2	2	3	3	6	6	5	5	3	3	2	2	1	.	.	.	.	.			
	Harpersdorf	235	.	.	.	.	.	.	.	.	.	.	4	3	2	4	3	2	Fl.	Fl.	Fl.	Fl.	Fl.	Fl.	Fl.	.	.	.	.	.			
	Liegnitz	121	.	.	.	.	.	.	.	.	.	.	Fl.	Fl.	Fl.	Fl.	☒	☒	☒	☒	☒	☒	☒	Fl.	☒	☒	Fl.	Fl.	Fl.	Fl.			
	Pilgramshain	260	.	.	.	.	.	.	.	.	.	.	3	3	2	2	8	8	8	8	6	6	6	4	4	3	2	0	0	Fl.			
O.	Wohlau	116	.	.	.	.	.	.	.	.	.	.	0	0	2	3	5	6	4	2	0	Fl.	.	.	.	.	.	.	.	.			
Bartsch	Groß-Wartenbg.	167	Fl.	Fl.	.	.	.	.	.	.	.	.	1	1	Fl.	Fl.	3	3	3	2	1	1	1	1	3	2	2	1	Fl.	Fl.			
	Charlottenthal	119	.	.	.	.	.	.	.	.	.	.	.	.	.	.	12	10	9	7	6	Fl.	Fl.	Fl.	Fl.	Fl.	Fl.	Fl.	Fl.	Fl.			
	Trebnitz	185	.	.	.	.	.	.	.	.	.	.	1	0	0	0	2	3	6	5	4	3	2	0	0	0	0	0	0	0			
Oder	Fraustadt	102	.	.	.	.	.	.	.	.	.	.	.	.	2	.	8	7	7	6	4	☒	.	.	.	.	.	.	.	.			
	Glogeiche	91	.	.	.	.	.	.	.	.	.	.	Fl.	Fl.	2	Fl.	10	10	3	5	2	Fl.	.	.	.	.	.	.	.	.			
	Schwenten	60	.	.	.	.	.	.	.	.	.	.	0	.	1	0	20	20	15	15	10	8	5	Fl.	Fl.	Fl.	Fl.	Fl.	Fl.	Fl.			
	Schwiebus	83																															
	Grünberg	168	Fl.	.	.	.	.	.	.	.	.	.	3	1	8	5	13	13	12	10	1	3	Fl.	Fl.	Fl.	Fl.	Fl.	Fl.	Fl.	Fl.			
Bober	Hermsdorf (Städt.)	580	25	22	22	20	19	19	18	18	18	18	24	35	36	37	40	40	40	38	37	36	33	32	34	34	32	31	31	30			
	Neu-Röhrsdorf	740	27	25	25	23	22	20	20	20	19	19	19	25	25	25	26	26	26	24	23	22	22	22	23	22	22	21	20	20			
	Landeshut	442	3	Fl.	Fl.	.	.	.	.	.	.	.	5	6	6	7	16	17	17	15	14	13	13	12	13	15	15	14	14	12			
	Giesmannsdorf	530	4	Fl.	Fl.	Fl.	Fl.	Fl.	Fl.	Fl.	Fl.	Fl.	5	10	10	10	20	26	20	20	18	16	16	15	15	15	15	15	Fl.	Fl.			

Wassergehalt um 7 Uhr

oben: Ausgestochene Schneehöhe in cm
unten: Gesamtwassergehalt in mm

10.	11.	12.	14.	15.	17.	19.	21.	24.
Weigelsdorf								
3		2		10				
17		21		163				
Ziegenhals								
		55	10					5
		31	102					113
Rosenberg								23
	4		6					5
	43		72					66
Breslau—Krietern								
Ketschdorf								
	3	4		12		4	4	
	34	51		227		92	97	
Charlottenthal								
				10	8			
				201	206			
Grünberg								
3		5		10				
47		80		193				
Gottesberg								
	15	20		34	27			
	182	244		411	612			

1938 Februar — Tägliche Schneehöhen in Zentimetern, gemessen um 7 Uhr morgens

Flußgeb.	Ort	See-höhe m	1	2	3	4	5	6	7	8	9	10	11	12	13	14	15	16	17	18	19	20	21	22	23	24	25	26	27	28	29	30	31
Bober	Gottesberg	600	4	Fl.	Fl.	Fl.	Fl.	Fl.	Fl.	Fl.	Fl.	Fl.	9	15	17	22	34	34	34	30	27	Fl.	Fl.	Fl.	1	Fl.	Fl.	Fl.	Fl.	Fl.			
	Hasenbaude	1077	105	105	105	100	95	90	90	90	87	87	123	120	125	130	143	140	140	135	130	125	125	125	125	125	125	120	115	110			
	Krummhübel	650	7	3	3	3	·	·	·	·	·	1	10	15	15	20	30	50	50	35	35	33	33	30	32	30	30	25	23	20			
	Arnsdorf	443	2	·	·	·	·	·	·	·	·	·	5	7	6	7	17	17	16	14	13	10	10	10	10	11	11	11	11	8			
	Hirschberg	347	·	·	·	·	·	·	·	·	·	·	5	5	9	15	15	15	15	15	13	13	12	10	10	8	7	5	3	0			
	Schreiberhau	643	36	34	34	33	30	25	23	23	22	22	40	57	62	66	75	75	75	75	74	74	74	74	79	79	79	70	65	50			
	Hain	535	12	10	8	8	Fl.	Fl.	Fl.	Fl.	Fl.	Fl.	12	14	15	18	40	40	40	25	20	18	20	20	21	22	20	20	18	15			
	Johnsdorf	430	0	·	·	·	·	·	·	·	·	·	5	4	3	6	25	22	14	18	15	12	13	12	16	17	14	12	10	9			
	Ludwigsdorf	440	·	·	·	·	·	·	·	·	·	·	8	9	9	9	22	22	22	14	15	14	12	11	12	8	5	·	·	·			
	Lähn	290	·	·	·	·	·	·	·	·	·	·	8	4	4	6	15	15	10	10	5	5	3	2	2	1	·	·	·	·			
	Bunzlau	200	·	·	·	·	·	·	·	·	·	·	2	2	3	3	8	8	10	10	8	5	6	5	5	5	3	2	1	0			
	Baierhaus	144	·	·	·	·	·	·	·	·	·	·	2	2	2	2	10	10	9	9	9	7	1	·	·	·	·	·	·	·			
	Buchwald	133	·	·	·	·	·	·	·	·	·	·	1	1	1		11	11	8	2	2	1	1	1	·	·	·	·	·	·			
	Flinsberg	470	8	8	6	0	0	Fl.	Fl.	Fl.	Fl.	0	10	15	15	18	40	40	40	38	38	36	35	35	36	36	36	35	32	30			
	Greiffenberg	338	·	·	·	·	·	·	·	·	·	·	6	6	6	6	15	15	12	6	4	0	0	0	0	0	0	0	Fl.	Fl.			
	Lauban	270	·	·	·	·	·	·	·	·	·	·		6	4	5	5	5	5	4	4	3	2	1	1	0	0	0	·	·			
	Hagendorf	204	·	·	·	·	·	·	·	·	·	·	3	3	3	4	15	15	15	10	8	8	7	6	6	5	5	5	Fl.	Fl.			
	Seifersdorf	165	Fl.	·	·	·	·	·	·	·	·	·	·	1	1	2	8	8	8	7	5	3	2	Fl.	Fl.	Fl.	Fl.	Fl.	Fl.	Fl.	Fl.			
Lausitzer Neiße	Oybin	415	12	12	12	10	10	8	8	8	8	10	20	20	24	25	30	30	30	30	25	25	20	16	18	18	18	15	15	15			
	Walddorf	393	4	Fl.	Fl.	Fl.	·	·	·	·	·	·	13	10	11	11	15	15	8	6	6	5	4	4	5	Fl.	Fl.	Fl.	Fl.	Fl.			
	Zittau	265	Fl.	Fl.	·	·	·	·	·	·	·	·	3	3	3	2	5	5	4	3	2	2	1	·	1	0	Fl.	Fl.	Fl.	·			
	Reichenau	253	·	·	·	·	·	·	·	·	·	·	3	1	1	3	3	2	0	0	0	0	0	0	0	0	·	·	·	·			
	Oberstrahwalde	362	6	Fl.	Fl.	·	·	·	·	·	·	0	12	12	12	12	16	16	12	12	10	8	6	6	7	5	3	Fl.	Fl.	Fl.			
	Schönberg	215	·	·	·	·	·	·	·	·	·	·	4	0	5	5	7	6	5	5	4	3	0	0	·	·	·	·	·	·			
	Görlitz	211	Fl.	·	·	·	·	·	·	·	·	·	1	1	2	2	5	3	2	2	2	0	Fl.	·	·	·	·	·	·	·			
	Lichtenberg	230	·	·	·	·	·	·	·	·	·	·	4	4	3	3	3	3	3	2	2	2	0	0	·	·	·	·	·	·			
	Muskau	107	·	·	·	·	·	·	·	·	·	·	1	1	7	7	4	4	4	3	2	0	·	·	·	·	·	·	·	·			
	Kanig	65	·	·	·	·	·	·	·	·	·	·	·	·	·	·	5	Fl.	Fl.	Fl.	Fl.	Fl.	Fl.	Fl.	Fl.	Fl.	Fl.	·	·	·			
O.	Ziebingen	51	·	·	·	·	·	·	·	·	·	·	·	·	1	1	6	6	4	2	Fl.	Fl.	Fl.	·	·	·	·	·	·	·			
	Frankfurt a. O.	76	·	·	·	·	·	·	·	·	·	·	·	·	1	2	2	2	2	0	0	0	0	0	·	·	·	·	·	·			
Warthe	Kirchlinden	192	·	·	·	·	·	·	·	·	·	·	·	·	·	·	3	0	0	0	0	0	0	0	3	0	0	0	0	·			
	Wierzebaum	63	·	·	·	·	·	·	·	·	·	·	·	2	2	2	3	3	2	·	·	·	·	·	·	·	·	·	·	·			
	Dürlettel	101	·	·	·	·	·	·	·	·	·	·	·	·	3	3	8	8	8.	7	6	5	4	3	2	2	·	·	·	·			
	Dobrin	158	·	·	·	·	·	·	·	·	·	·	5	5	6	6	Fl.	Fl.	·	·	·	·	·	·	·	·	·	·	·	·			
	Neustettin	139	Fl.	Fl.	·	·	·	·	·	·	·	·	6	5	5	5	4	4	3	2	1	Fl.	Fl.	Fl.	1	1	Fl.	Fl.	Fl.	Fl.			
	Jastrow	107	Fl.	·	·	·	·	·	·	·	·	·	3	2	1	1	1	Fl.	Fl.	Fl.	Fl.	Fl.	Fl.	Fl.	2	Fl.	·	·	·	·			
	Brotzen	143	Fl.	0	·	·	·	·	·	·	·	2	5	4	5	5	4	4	4	3	0	·	·	·	3	Fl.	·	·	·	·			
	Deutsch-Krone	118	·	·	·	·	·	·	·	·	·	·	(1)	(1)	Fl.	Fl.	Fl.	·	·	·	·	·	·	Fl.	1	Fl.	Fl.	·	·	·			
	~~Krojanke~~ ×	~~104~~	0	·	·	·	·	·	·	·	·	·	5	6	7	6	4	4	3	3	2	2	Fl.	·	1	Fl.	·	·	·	·			
	Hammer	50	·	·	·	·	·	·	·	·	·	·	·	·	·	·	0	·	·	·	·	·	·	·	0	·	·	·	·	·			
	Dramburg	123	Fl.	·	·	·	·	·	·	·	·	·	1	Fl.	1	Fl.	Fl.	Fl.	Fl.	Fl.	Fl.	Fl.	·	0	0	0	Fl.	Fl.	·	·			
	Henkendorf	120	·	·	·	·	·	·	·	·	·	·	·	·	·	·	·	·	·	·	·	·	·	·	·	·	·	·	·	·			
	Krumpohl	100	·	·	·	·	·	·	·	·	·	·	1	1	1	⊠	⊠	·	·	·	·	·	·	·	·	·	·	·	·	·			
	Driesen	31	·	·	·	·	·	·	·	·	·	·	·	·	2	·	2	·	·	·	·	·	·	·	·	·	·	·	·	·			
	Friedeberg	75	·	·	·	·	·	·	·	·	·	0	Fl.	·	0	0	0	0	Fl.	Fl.	·	·	·	·	·	·	·	·	·	·			
	Zielenzig	70	·	·	·	·	·	·	·	·	·	·	·	·	⊠	⊠	19	17	16	16	11	7	5	4	2	·	·	·	·	·			
	Kriescht	19	·	·	·	·	·	·	·	·	·	·	·	·	2	Fl.	3	4	4	3	Fl.	Fl.	Fl.	Fl.	Fl.	Fl.	Fl.	Fl.	Fl.	·			

× Seedorf 104

Wassergehalt um 7 Uhr

oben: Ausgestochene Schneehöhe in cm
unten: Gesamtwassergehalt in mm

3.	7.	10.	11.	14.	17.	21.	24.	28.
Arnsdorf								
20.	23.	27.						
5	7	10	11	11				
61	68	18.5	20.8	19.8				
Schreiberhau								
Flinsberg								
10								
68								
12 **Lauban**								
5	5	4	2					
60	45	48	56					
Oybin								
10	8	12		18	25	20	20	15
248	278	316		530	498	539	570	467
Reichenau								
20								
25								
Wierzebaum								
1								
11								
Neustettin								
Deutsch—Krone								
Hammer								
Dramburg								

1938 *Februar* — Tägliche Schneehöhen in Zentimetern, gemessen um 7 Uhr morgens

Flußgeb.	Ort	See-höhe m	1	2	3	4	5	6	7	8	9	10	11	12	13	14	15	16	17	18	19	20	21	22	23	24	25	26	27	28	29	30	31
Mündung—Warthe	Berneuchen	44	·	·	·	·	·	·	·	·	·	·	·	·	⊠	⊠	⊠	·	·	·	·	·	·	·	·	·	·	·	·	·	·	·	·
	Wriezen	8	·	·	·	·	·	·	·	·	·	·	·	·	⊠	⊠	⊠	⊠	⊠	⊠	Fl.	Fl.	Fl.	Fl.	·	·	·	·	·	·	·	·	·
	Angermünde	45	·	·	·	·	·	·	·	·	·	·	·	·	3	2	2	1	·	·	·	·	·	·	·	·	·	·	·	·	·	·	·
	Bahn	50	·	·	·	·	·	·	·	·	·	·	·	·	2	·	·	·	·	·	·	·	·	·	·	·	·	·	·	·	·	·	·
	Stettin (Stadt)	34	·	·	·	·	·	·	·	·	·	·	·	·	2	1	Fl.	Fl.	·	·	·	·	·	·	·	·	·	·	·	·	·	·	·
	Arnswalde	55	·	·	·	·	·	·	·	·	·	·	·	·	·	·	·	·	·	·	·	·	·	·	·	·	·	·	·	·	·	·	·
	Voßberg	85	·	·	·	·	·	·	·	·	·	Fl.	Fl.	·	Fl.	·	·	·	·	·	·	·	·	·	·	·	·	·	·	·	·	·	·
Von der Oder bis zur Dänischen Grenze																																	
St. Haff	Prenzlau	33	·	·	·	·	·	·	·	·	·	·	·	·	5	·	·	·	·	·	·	·	·	·	·	·	·	·	·	·	·	·	·
	Feldberg i. M.	90	·	·	·	·	·	·	·	·	·	·	·	·	⊠	⊠	·	·	·	·	·	·	·	·	·	·	·	·	·	·	·	·	·
	Ückermünde	2	·	·	·	·	·	·	·	·	·	Fl.	·	·	1	2	(1)	(1)	·	·	·	·	·	·	·	·	·	·	·	·	·	·	·
Peene	Neubrandenburg	17	·	·	·	·	·	·	·	·	·	·	·	·	Fl.	Fl.	Fl.	Fl.	Fl.	Fl.	·	·	·	·	·	·	·	·	·	·	·	·	·
	Tribsees	5	·	·	·	·	·	·	·	·	·	·	·	·	1	4	4	2	1	0	·	·	·	·	·	·	·	·	·	·	·	·	·
	Gützkow	18	·	·	·	·	·	·	·	·	·	·	·	·	1	·	·	·	·	·	·	·	·	·	·	·	·	·	·	·	·	·	·
Osts.	Putbus	50	·	·	·	·	·	·	·	·	·	·	·	·	Fl.	5	10	6	4	2	(2)	·	·	·	·	·	·	·	·	·	·	·	·
	Zingst	1	·	·	·	·	·	·	·	·	·	·	·	·	⊠	⊠	⊠	·	·	·	·	·	·	·	·	·	·	·	·	·	·	·	·
Warnow	Barnin	38	·	·	·	·	·	·	·	·	·	·	·	·	11	8	6	4	2	·	·	·	·	·	·	·	·	·	·	·	·	·	·
	Güstrow	10	·	·	·	·	·	·	·	·	·	·	·	0	·	·	0	Fl.	Fl.	·	·	·	·	·	Fl.	·	·	·	Fl.	·	·	·	·
	Rostock	45	·	·	·	·	·	·	·	·	·	·	·	·	3	Fl.	·	·	·	·	·	·	·	·	·	·	·	·	·	·	·	·	·
Ostsee	Kirchdorf	4	·	·	·	·	·	·	·	·	·	·	·	·	·	1	·	·	·	·	·	·	·	·	·	·	·	·	·	·	·	·	·
	Lübeck	5																															
	Großenbrode	8	·	·	·	·	·	·	·	·	·	·	·	0	·	·	·	·	·	·	·	·	·	·	·	·	·	·	·	·	·	·	·
	Eutin	40	·	·	·	·	·	·	·	·	·	·	·	1	4	4	3	0	0	0	Fl.	Fl.	Fl.	Fl.	Fl.	·	·	·	·	·	·	·	·
	Schleswig	29	·	·	·	·	·	·	·	·	·	·	Fl.	2	2	2	1	1	Fl.	Fl.	Fl.	Fl.	Fl.	·	·	·	·	·	·	·	·	·	·
	Flensburg	13	·	·	·	·	·	·	·	·	·	·	·	1	2	2	1	0	Fl.	Fl.	·	·	·	·	·	·	·	·	·	·	·	·	·
Von der Dänischen Grenze bis zur Elbe																																	
Nordsee	Westre	15	·										·	·	·	·	·	·	·	·	·	·	·	·	·	·	·	·	·	·	·	·	·
	Westerland	6	·										·	·	·	·	·	·	·	·	·	·	·	·	·	·	·	·	·	·	·	·	·
	Husum	14	·										·	⊠	·	·	·	·	·	·	·	·	·	·	·	·	·	·	·	·	·	·	·
	Gettorf	23	·										⊠	2	5	4	2	⊠	Fl.	Fl.	·	·	·	·	·	·	·	·	·	·	·	·	·
	Albersdorf	45	·										·	3	3	2	1	1	1	1	Fl.	Fl.	Fl.	·	·	·	·	·	·	·	·	·	·
Elbe																																	
Eger—Quelle	Albendorf	475	29	27	26	25	24	21	20	19	19	16	35	40	43	44	60	52	58	48	43	38	37	35	42	38	35	32	30	28			
	Kudowa	388	7	6	4	3	0	Fl.	Fl.	Fl.	Fl.	Fl.	7	10	10	11	19	16	12	8	6	5	5	Fl.	6	6	5	5	4	0			
	Groß-Iser	880	105	110	110	90	90	90	90	90	90	90	110	120	120	130	130	130	130	125	120	120	120	120	125	120	120	120	120	110			
	Hoffnungsthal	630																															
	Philippsreuth	920	99	101	103	104	98	90	86	86	86	85	113	116	120	123	134	135	133	126	120	117	117	117	117	116	115	114	108	105			
	Schachtenhaus	1155	125	122	121	120	120	119	117	115	114	115	148	150	158	161	160	156	152	150	150	150	149	147	145	143	140	138	137	136			
	Mähring	643	Fl.	Fl.	4	Fl.	Fl.	Fl.	Fl.	Fl.	Fl.	1	3	6	10	14	14	14	20	18	10	8	2	1	1	0	0	0	0	0			
Eger	Voitsumra	635	2	Fl.	4	3	2	Fl.	Fl.	Fl.	Fl.	1	8	8	10	12	12	12	13	12	12	12	12	12	12	12	12	12	9	6			
	Wunsiedel	538	7	6	11	7	5	4	Fl.	Fl.	Fl.	1	8	7	16	18	18	15	17	10	10	10	10	10	10	10	10	8	5	Fl.			
	Kösseine	940	73	70	79	80	75	70	65	63	63	61	75	80	95	100	101	101	104	104	100	100	100	98	98	97	95	94	90	90			
	Pechbrunn	546	3	1	2	·	0	·	·	·	·	·	·	1	1	16	20	20	22	20	18	15	10	10	10	10	8	8	8	5			
	Aschberg	740	62	58	58	53	51	51	50	50	50	55	68	75	80	88	98	98	100	98	95	90	86	84	85	83	80	76	72	69			

Wassergehalt um 7 Uhr

oben: Ausgestochene Schneehöhe in cm
unten: Gesamtwassergehalt in cm

3	7	10	14	17	21	24	28

Arnswalde

Feldberg i. M.

Schleswig

·	·	·	2	·	·	·	·	·
·	·	·	2.1	·	·	·	·	·

Voitsumra

4	·	7.5	12	12	12	12	6	
42	·	6	24.8	25.4	32.0	35.7	13.8	

Wunsiedel

11	·	·	19	18	10	11	·	
233	·	·	28.0	27.6	28.2	27.0	·	

1938 Februar

Tägliche Schneehöhen in Zentimetern, gemessen um 7 Uhr morgens

Flußgeb.	Ort	Seehöhe m	1	2	3	4	5	6	7	8	9	10	11	12	13	14	15	16	17	18	19	20	21	22	23	24	25	26	27	28	29	30	31
Elbe	Hinterhermsdorf	367	7	4	3	Fl.	Fl.	.	.	.	.	1	12	11	13	15	17	16	15	12	12	12	11	10	13	12	10	10	9	7			
	Schandau	123	.	*	.	.	.	.	.	.	.	.	4	(1)	2	0	6	5	4	2	0	.	.	.	0	.	.	.	.	.			
Gottleuba	Oelsen	552	3	.	.	.	.	.	.	.	.	.	15	18	20	25	25	25	25	20	15	10	10	10	10	10	10	10	10	5			
	Gottleuba	337	Fl.	.	.	.	.	.	.	.	.	.	7	11	12	18	26	26	25	23	20	19	17	19	17	14	13	12	10	5			
	Markersbach	357	Fl.	Fl.	.	.	.	.	.	.	.	0	10	10	10	12	13	12	10	9	8	3	5	5	5	5	5	3	3	2			
Elbe	Bischofswerda	284	2	.	.	.	.	.	.	.	.	.	7	7	12	13	13	13	12	12	12	10	10	9	10	10	10	7	3	3			
	Stolpen	255	.	.	.	.	.	.	.	.	.	.	2	1	5	5	2	.	.	.	.	.	.	.	2	.	.	.	.	.			
Weißeritz	Altenberg	735	46	42	43	40	38	32	30	30	29	33	50	59	63	69	76	76	77	75	74	72	72	72	73	72	70	69	68	68			
	Kipsdorf	544	3	2	2	0	0	0	0	0	0	0	10	30	38	40	44	44	40	35	30	29	23	25	20	17	10	(10)	(10)	0			
	Rabenau	304	.	.	.	.	.	.	.	.	.	.	7	8	5	8	15	14	12	7	.	.	.	.	.	.	.	.	.	.			
Elbe	Dresden (Flugh.)	127	.	.	.	.	.	.	.	.	.	.	.	.	.	.	5	3	Fl.	Fl.	Fl.	.	.	.	.	.	.	.	.	.			
	Wahnsdorf	246	.	.	.	.	.	.	.	.	.	.	4	3	3	5	7	6	5	3	Fl.	Fl.	Fl.	Fl.	2	Fl.	Fl.	Fl.	Fl.	.			
	Grillenburg	367	.	.	.	.	.	.	.	.	.	.	15	12	12	15	20	20	20	18	15	15	15	15	16	15	15	13	12	7			
	Tanneberg	250	.	.	.	.	.	.	.	.	.	.	3	2	1	5	9	8	7	5	4	2	2	.	.	.	.	.	.	.			
	Riesa – Gröba	100	.	.	.	.	.	.	.	.	.	.	.	.	.	1	4	3	3	2	.	.	.	.	.	.	.	.	.	.			
	Torgau	86	.	.	.	.	.	.	.	.	.	.	.	.	.	0	5	(4)	(3)	Fl.	Fl.	Fl.	Fl.	.	.	.	.	.	.	.			
Schwarze Elster	Pulsnitz	287	Fl.	Fl.	.	.	.	.	.	.	.	.	4	4	7	8	8	8	7	4	2	2	2	2	4	3	3	1	Fl.	Fl.			
	Kroppen	109	.	.	.	.	.	.	.	.	.	.	.	.	.	1	3	3	0	.	.	.	.	.	.	.	.	.	.	.			
	Dobrilugk	95	.	.	.	.	.	.	.	.	.	.	.	.	1	1	1	1	1	1	1	1	1	.	.	.	.	.	.	.			
E.	Zahna	92	.	.	.	.	.	.	.	.	.	3	5	(1)	6	7	9	7	6	5	4	4	2	1	.	.	.	.	.	.			
Zwickauer Mulde	Muldenberg (Talsp.)	703	4	3	3	4	2	Fl.	Fl.	Fl.	Fl.	3	10	18	25	25	32	33	38	34	32	29	26	24	24	24	24	21	20	18			
	Carlsfeld	824	57	54	54	52	50	48	75	43	43	45	58	60	68	75	80	80	82	78	76	75	75	75	76	75	74	74	73	72			
	Eibenstock	643	Fl.	Fl.	0	0	.	.	.	.	.	3	13	18	23	28	35	35	30	25	21	19	19	19	21	21	18	15	13	9			
	Aue	349	.	.	.	.	.	.	.	.	.	.	5	4	3	5	8	8	9	3	0	.	.	.	1	.	.	.	.	.			
	Johanngeorgenstadt	750	29	27	28	26	25	24	22	22	22	24	40	45	52	55	52	51	52	50	47	45	43	42	41	40	40	39	35	30			
	Rittersgrün	680	9	5	5	5	2	0	0	0	0	1	17	25	28	30	30	30	30	25	25	25	25	25	25	20	18	15	15	14			
	Schwarzenberg	523	.	.	.	.	.	.	.	.	.	.	6	10	12	13	17	15	13	10	7	5	3	.	1	.	.	.	.	.			
	Zwickau	305	.	.	.	.	.	.	.	.	.	.	.	1	3	6	4	2	3	3	2	.	2	.	1	.	.	.	.	.			
	Glauchau	255	.	.	.	.	.	.	.	.	.	.	2	1	4	6	7	7	8	4	4	3	2	2	.	1	.	.	.	.			
	Penig	204	.	.	.	.	.	.	.	.	.	.	2	0	3	5	7	7	7	4	0	Fl.	.	.	.	.	.	.	.	.			
	Stollberg	420	.	.	.	.	.	.	.	.	.	.	5	4	7	10	10	7	5	4	3	Fl.	Fl.	Fl.	Fl.	Fl.	Fl.	Fl.	Fl.	Fl.			
	Chemnitz (Flugh.)	356	.	.	.	.	.	.	.	.	.	.	9	7	8	11	12	10	9	4	Fl.	Fl.	Fl.	Fl.	Fl.	Fl.	Fl.	Fl.	Fl.	Fl.			
Freiberger Mulde	Rechenberg	570	4	3	2	1	.	.	.	.	.	2	20	22	23	24	40	40	30	25	20	10	8	8	10	9	8	7	5	3			
	Mönchenfrei	514	5	Fl.	Fl.	.	.	.	.	.	.	2	12	13	15	19	23	23	23	17	15	15	14	14	17	17	16	15	13	Fl.			
	Roßwein	201	0	.	.	.	.	.	.	.	.	.	3	0	0	5	7	Fl.	Fl.	Fl.	Fl.	.	2	0	.	.	.	.	0	.			
	Fichtelberg	1213	114	114	116	112	108	101	91	91	91	98	114	123	128	142	152	152	150	155	147	144	138	138	134	139	124	108	106	96			
	Annaberg	621	2	Fl.	.	.	.	.	.	.	.	1	10	20	25	32	30	30	32	20	20	20	20	18	18	18	18	17	10	8			
	Jöhstadt	789	Fl.	Fl.	Fl.	Fl.	Fl.	Fl.	Fl.	Fl.	Fl.	2	18	20	22	25	25	25	26	24	20	18	18	16	16	15	13	12	12	10			
	Reitzenhain	770	9	9	9	4	4	4	Fl.	Fl.	Fl.	6	29	35	38	41	44	44	44	40	38	38	34	29	29	29	28	23	18	16			
	Thum	520	Fl.	Fl.	1	.	.	.	.	.	.	.	6	16	15	16	21	21	22	16	15	14	13	12	14	14	14	Fl.	Fl.	Fl.			
	Deutscheinsiedel	726	36	35	35	33	30	28	27	27	27	33	45	48	52	55	60	60	61	54	58	56	54	53	54	52	50	48	48	46			
	Kriegwald	745	28	29	29	28	28	26	24	23	22	25	38	40	42	45	50	52	50	50	46	44	40	40	42	40	38	35	32	30			
	Dörnthal	580	.	.	.	.	.	.	.	.	.	1	7	10	15	20	35	35	15	Fl.	Fl.	Fl.	Fl.	2	Fl.	Fl.	Fl.	Fl.	Fl.	Fl.			
	Lengefeld	606	Fl.	Fl.	Fl.	Fl.	Fl.	.	.	.	.	2	8	9	10	12	30	32	30	28	25	20	18	16	21	20	20	20	20	18			
	Flöha	272	.	.	.	.	.	.	.	.	.	.	5	8	8	5	15	10	8	8	Fl.	Fl.	Fl.	Fl.	1	Fl.	.	.	.	.			
	Seidewitz	175	.	.	.	.	.	.	.	.	.	.	1	0	1	5	4	4	3	2	2	2	1	1	0	0	0	0	.	.			
M.	Tornau	115	.	.	.	.	.	.	.	.	.	.	.	.	5	9	9	9	5	Fl.	Fl.	Fl.	Fl.	Fl.	Fl.	Fl.	Fl.	.	.	.			

Wassergehalt um 7 Uhr

oben: Ausgestochene Schneehöhe in cm
unten: Gesamtwassergehalt in mm

	3.	7.	10.	14.	17.	21.	24.	28.
Hinterhermsdorf				19	14	125		
				51.1	26.3	27.2		
Altenberg	22	16	18	35	37	27	23	21
	75.1	63.7	3.1	73.5	94.7	57.8	35.6	71.2
Wahnsdorf								
Kroppen				1				
				1.4				
Muldenberg (Talsp.)	12		3	18	37	20	25	20
	16.6		1.3	11.6	28.7	13.5	33.9	22.3
Eibenstock			3	28	30	19	21	9
			6.6	35.6	61.9	36.7	78.5	26.6
Schwarzenberg				13	11.5			
				17.3	19.8			
Zwickau				6	8	2		
				18.2	20.8	5.0		
Chemnitz (Flughaf.)				11.0	9.0			
				19.0	16.6			
Annaberg			1	23	32	20	18	8
			1.5	28.2	40.1	41.8	40.6	35.2
Fichtelberg								
	31			46	62	60	56	46
	75			101.7	94.1	134.7	116.9	154.0
Reitzenhain	4		4	19	16	14	13	
	6.3		6.9	25.6	28.7	16.6	13.9	
Deutscheinsiedel								
	30	27	32	53	58	54	51	45
	125.5	120.0	108.6	145.2	157.5	152.9	142.9	140.2
Dörnthal				20				
				33.2				
Seidewitz				5	3	1		
				9.5	5.0	1.7		

1938 Februar — Tägliche Schneehöhen in Zentimetern, gemessen um 7 Uhr morgens

Flußgeb.	Ort	See-höhe m	1	2	3	4	5	6	7	8	9	10	11	12	13	14	15	16	17	18	19	20	21	22	23	24	25	26	27	28	29	30	31
Saale	Waldstein	879	20	20	24	20	23	23	23	23	25	35	38	39	48	60	60	60	63	60	60	60	60	60	60	60	60	55	40	35			
	Münchberg	536	6	2	5	4	2	1	·	·	·	1	6	7	10	15	15	15	18	10	8	8	8	8	8	8	7	6	5	5			
	Schönwald	690	7	6	8	5	4	Fl.	Fl.	Fl.	Fl.	Fl.	7	8	15	15	16	16	13	13	10	10	10	10	10	10	10	8	7	6			
	Heinersberg	570	Fl.	0	2	Fl.	·	·	·	·	·	·	2	3	11	13	13	13	10	8	7	7	6	6	6	5	4	4	4	2			
	Hof	476	Fl.	1	0	·	·	·	·	·	·	·	2	3	10	11	8	8	13	10	10	9	9	9	8	8	6	4	3	Fl.			
	Gefell	563	Fl.	Fl.	0	Fl.	Fl.	·	·	·	·	·	6	6	8	12	18	18	18	18	18	11	11	11	12	12	5	4	Fl.	Fl.			
	Rodeck	700	11	10	12	11	3	3	3	3	7	13	16	16	23	25	26	26	26	22	22	21	20	20	20	20	20	20	20	17			
	Blankenberg	498	Fl.	Fl.	0	Fl.	·	·	·	·	·	·	1	2	5	11	12	12	10	10	8	7	7	6	5	4	4	3	3	Fl.			
	Schleiz	440	·	·	·	·	·	·	·	·	·	·	3	5	7	16	16	16	17	16	14	12	12	12	13	12	10	8	0	0			
	Ziegenrück	330	·	·	·	·	·	·	·	·	·	·	1	1	15	25	30	30	24	17	15	12	10	8	7	6	6	5	5	Fl.			
	Obermeuhüttendorf	500	4	5	3	Fl.	Fl.	Fl.	Fl.	·	·	·	2	2	10	30	32	28	32	30	25	22	23	23	25	22	20	18	15	13			
	Schmiedefeld	756	4	⊠	4	Fl.	Fl.	Fl.	Fl.	Fl.	Fl.	4	9	11	16	32	36	36	40	25	23	22	21	21	21	16	14	11	10	6			
	Ruppersdorf	550	2	1	1	·	·	·	·	·	·	·	1	6	11	23	32	35	35	33	29	25	18	19	13	18	17	16	15	13			
	Leutenberg	295	·	·	·	·	·	·	·	·	·	·	·	·	3	18	23	21	24	24	23	20	15	10	10	5	·	·	·	·			
	Eyba	550	Fl.	·	0	·	·	·	·	·	·	·	4	5	11	25	28	27	30	28	20	15	12	10	8	7	5	4	3	2			
	Großbreitenbach	648	Fl.	5	5	Fl.	Fl.	·	·	·	·	·	3	5	9	20	30	30	42	40	40	40	40	38	38	35	30	30	27	25			
	Neuhaus a. R.	835	47	44	48	47	45	44	44	43	41	48	57	56	60	80	112	115	125	125	118	108	97	92	90	83	85	80	75	68			
	Remda	320	·	·	·	·	·	·	·	·	·	·	2	Fl.	5	16	19	19	21	19	16	15	13	12	13	12	12	11	8	5			
	Hummelshain	310	·	·	·	·	·	·	·	·	·	·	1	1	6	24	27	22	22	20	18	18	18	17	17	15	14	13	11	9			
	Drößnitz	421	·	·	·	·	·	·	·	·	·	·	1	·	10	28	32	24	24	20	20	18	16	15	16	13	10	8	4	·			
	Stadtroda	225	·	·	·	·	·	·	·	·	·	·	·	2	15	20	20	20	20	15	10	5	5	2	Fl.	·	·	·	·	·			
	Jena	155	·	·	·	·	·	·	·	·	·	·	·	⊠	Fl.	⊠	⊠	⊠	⊠	⊠	⊠	⊠	⊠	⊠	⊠	⊠	⊠	⊠	⊠	⊠	⊠			
	Ilmenau	500	2	Fl.	2	Fl.	·	·	·	·	·	·	3	2	5	30	30	30	33	29	28	26	24	23	23	18	18	18	15	8			
	Weimar	222	·	·	·	·	·	·	·	·	·	·	1	2	9	17	19	18	21	18	16	12	10	8	6	6	4	3	2	Fl.			
Saale, Unstrut	Eigenrieden	480	Fl.	·	2	·	·	·	·	·	·	·	3	9	12	16	18	18	18	18	18	17	17	16	15	13	12	10	8	6			
	Lengensalza	185	·	·	·	·	·	·	·	·	·	·	·	0	1	3	2	2	3	2	2	1	0	·	·	·	·	·	·	·			
	Oberhof	797	90	95	97	90	87	87	81	26	28	34	37	95	60	80	95	95	100	105	105	100	85	90	87	80	78	75	74	70			
	Arnstadt	288	·	·	·	·	·	·	·	·	·	·	⊠	⊠	10	22	25	22	25	21	19	16	15	14	13	11	9	7	5	Fl.			
	Tambach-Dietharz	450	9	5	6	2	Fl.	Fl.	Fl.	Fl.	Fl.	Fl.	3	4	20	32	36	34	37	34	31	28	25	24	23	20	19	18	16	13			
	Krawinkel	480	0	·	2	·	·	·	·	·	·	·	0	1	11	18	30	30	31	31	26	22	20	19	16	14	11	8	7	0			
	Erfurt	183	·	·	·	·	·	·	·	·	·	·	·	0	6	10	10	10	10	10	10	10	10	10	7	Fl.	Fl.	Fl.	Fl.	Fl.			
	Schloßvippach	168	·	·	·	·	·	·	·	·	·	·	·	·	4	12	14	12	13	12	10	8	5	2	Fl.	Fl.	Fl.	Fl.	Fl.	·			
	Großberndten	400	·	·	·	·	·	·	·	·	·	·	2	3	7	7	(10)	(7)	6	5	5	5	5	4	Fl.	Fl.	Fl.	Fl.	Fl.	Fl.			
	Ebeleben	285	·	·	·	·	·	·	·	·	·	·	2	2	2	8	10	11	11	10	10	10	10	9	9	8	6	6	3	3			
	Greußen	163	·	·	·	·	·	·	·	·	·	·	0	0	0	3	0	0	Fl.	·	·	·	·	·	Fl.	·	·	·	·	·			
	Worbis	330	0	0	0	0	0	0	0	0	0	0	1	2	5	6	6	5	5	5	4	4	4	3	2	1	0	0	0	0			
	Frankenhausen	130	·	·	·	·	·	·	·	·	·	·	·	·	·	5	2	Fl.	Fl.	Fl.	Fl.	Fl.	Fl.	Fl.	Fl.	Fl.	Fl.	Fl.	·	·	·			
	Klettenberg	245	·	·	·	·	·	·	·	·	·	·	4	5	1	1	20	15	15	⊠	⊠	⊠	⊠	⊠	⊠	⊠	⊠	Fl.	Fl.	Fl.			
	Sülzhayn	320	8	0	Fl.	Fl.	Fl.	Fl.	·	·	·	⊠	7	8	15	25	35	33	28	22	17	15	13	13	12	11	10	10	8	8			
	Bad Sachsa	335	7	9	9	Fl.	·	·	·	·	·	·	2	4	12	14	22	24	25	24	22	22	12	12	13	11	10	8	6	4			
	Nordhausen	246	·	·	·	·	·	·	·	·	·	·	·	5	5	8	12	10	10	9	8	7	7	6	5	5	5	Fl.	Fl.	Fl.			
	Nordh.-Talsp.	443	10	8	8	5	Fl.	Fl.	Fl.	Fl.	Fl.	3	5	9	25	38	55	55	40	35	35	30	30	30	30	25	20	Fl.	Fl.	Fl.			
	Kelbra	155	·	·	·	·	·	·	·	·	·	·	0	0	1	1	1	1	Fl.	Fl.	Fl.	·	·	·	·	·	·	·	·	·			
	Hohelinde	297	·	·	·	·	·	·	·	·	·	·	1	1	3	13	14	14	14	13	12	11	11	10	10	7	·	·	·	·			
	Bibra	170	·	·	·	·	·	·	·	·	·	·	·	3	2	8	10	8	9	6	5	5	4	3	3	3	2	Fl.	·	·			
Saale	Teuchern	188	·	·	·	·	·	·	·	·	·	·	·	3	12	15	17	⊠	⊠	⊠	⊠	⊠	⊠	1	1	Fl.	·	·	·	·			
	Lützen	120	·	·	·	·	·	·	·	·	·	·	·	·	3	7	8	6	6	3	2	0	0	Fl.	1	Fl.	Fl.	·	·	·			

Wassergehalt um 7 Uhr

oben: Ausgestochene Schneehöhe in cm
unten: Gesamtwassergehalt in mm

3.	7.	10.	14.	17.	21.	24.	28.

Heinersberg
13 | 10 | 6 | 5 | 2
19.2 | 23.1 | 14.6 | 12.4 | 7.8

Rodeck
12 | 8 | 6 | 23 | 16 | 20 | 20
26.2 | 29.3 | 7.8 | 42.6 | 33.0 | 48.1 | 48.7

Jena

Ilmenau
2 | 30 | 33 | 24 | 18 | 8
1.4 | 32.7 | 43.6 | 42.5 | 41.3 | 25.5

Eigenrieden
2 | 16 | 18 | 17 | 13 | 6
2.1 | 26.0 | 35.2 | 42.1 | 26.4 | 12.4

Erfurt

Großberndten
7 | 6 | 5
7.1 | 11.3 | 11.5

Klettenberg
1.0 | 15
0.9 | 14.0

Sachsa
2.0 | 1.0
3.2 | 1.7

Nordhausen

Bibra
8 | 9 | 4 | 3
7.2 | 11.0 | 11.6 | 5.4

Bad Elster
10 | 7
13.0 | 19.4

Greiz
10 | 10 | 6
12.4 | 15 | 17.3

Altenburg
7.0 | 6.0
5.9 | 9.6

Halle a. S.

752

1938 Februar — Tägliche Schneehöhen in Zentimetern, gemessen um 7 Uhr morgens

Flußgeb.	Ort	See-höhe m	1	2	3	4	5	6	7	8	9	10	11	12	13	14	15	16	17	18	19	20	21	22	23	24	25	26	27	28	29	30	31
Saale, Weiße Elster	Bad Elster	500	·	3	3	·	·	·	·	·	·	2	6	10	14	18	15	14	16	13	12	11	8	8	8	8	7	7	9	·			
	Markneukirchen	520	·	1	0	·	·	·	·	·	·	·	6	11	14	13	15	14	16	12	11	10	8	6	7	5	5	4	·	·			
	Oelsnitz i. V.	408	·	·	·	·	·	·	·	·	·	·	2	2	8	12	15	15	17	9	8	6	5	4	5	5	4	3	3	Fl.			
	Grobau	560	Fl.	1	Fl.	·	·	·	·	·	·	·	5	7	15	18	21	19	21	18	18	17	16	14	14	12	10	8	6	5			
	Eich	450	·	·	·	·	·	·	·	·	·	·	12	12	13	19	19	19	19	17	17	15	14	13	14	14	13	11	9	Fl.			
	Greiz	284	·	·	·	·	·	·	·	·	·	·	2	1	2	10	10	9	10	9	8	7	6	4	3	Fl.	Fl.	Fl.	Fl.	Fl.			
	Zeulenroda	432	·	Fl.	Fl.	·	·	·	·	·	·	·	8	9	13	17	22	20	22	19	15	13	8	4	6	5	3	Fl.	Fl.	Fl.			
	Münchenbernsdorf	335	·	·	1	·	·	·	·	·	·	·	6	8	11	20	21	21	22	⊠	⊠	⊠	⊠	⊠	1	·	·	·	·	·			
	Heuckewalde	284	·	·	·	·	·	·	·	·	·	·	4	6	10	11	12	12	12	12	10	9	4	Fl.	1	·	·	·	·	·			
	Vollmersbain	253	·	·	·	·	·	·	·	·	·	·	2	1	1	3	5	5	5	0	Fl.	Fl.	Fl.	Fl.	1	Fl.	Fl.	Fl.	Fl.	Fl.			
	Altenburg	198	·	·	·	·	·	·	·	·	·	·	0	·	2	7	9	7	6	4	4	2	Fl.	Fl.	1	Fl.	Fl.	Fl.	·	·			
	Naunhof	132	·	·	·	·	·	·	·	·	·	·	·	3	5	3	6	5	5	3	2	1	·	·	0	·	·	·	·	·			
Saale	Halle a. S.	102	·	·	·	·	·	·	·	·	·	·	·	·	Fl.	5	1	1	1	1	Fl.	Fl.	Fl.	Fl.	Fl.	·	·	·	·	·			
	Eisleben	160	·	·	·	·	·	·	·	·	·	·	·	·	2	15	20	16	12	12	9	7	6	5	2	1	1	Fl.	Fl.	Fl.			
	Hayn	435	Fl.	Fl.	Fl.	·	·	·	·	·	·	2	8	8	9	13	21	21	20	18	18	16	14	14	13	12	10	8	Fl.	Fl.			
	Wippra	215	·	·	·	·	·	·	·	·	·	·	2	0	10	21	32	32	33	32	23	20	20	18	15	12	10	8	Fl.	Fl.			
	Stangerode	203	·	·	·	·	·	·	·	·	·	·	2	2	4	16	16	15	15	15	11	10	0	0	0	·	·	·	·	·			
	Bernburg	66	·	·	·	·	·	·	·	·	·	·	·	·	·	7	4	4	4	3	Fl.	Fl.	Fl.	·	·	·	·	·	·	·			
	Glauzig	80	·	·	·	·	·	·	·	·	·	·	·	·	⊠	⊠	⊠	⊠	⊠	⊠	·	·	·	·	·	·	·	·	·	·			
Saale, Bode	Brocken	1142	170	175	185	185	180	175	175	175	165	170	215	220	235	240	245	245	240	235	230	225	220	215	215	210	205	200	200	195			
	Schierke	613	30	30	33	25	25	20	15	15	15	18	25	25	40	50	65	35	30	75	68	65	60	55	50	45	45	45	40	40			
	Königskrug	756	75	75	83	80	72	63	60	58	58	65	65	90	100	120	125	125	124	123	123	120	118	117	120	118	116	114	113	110			
	Rübeland	420	Fl.	Fl.	Fl.	Fl.	Fl.	·	·	·	·	·	5	2	14	21	30	30	31	27	18	15	15	15	15	15	15	12	10	8			
	Benneckenstein	515	19	16	19	15	12	0	0	0	0	15	15	20	22	41	49	51	51	50	50	46	40	40	31	28	23	20	18	12			
	Allrode	431	Fl.	Fl.	0	0	·	·	·	·	·	·	1	1	14	24	40	41	40	40	37	34	34	28	26	24	22	20	17	17			
	Quedlinburg	124	·	·	·	·	·	·	·	·	·	·	Fl.	⊠	3	8	10	10	11	11	6	4	3	Fl.	Fl.	Fl.	Fl.	Fl.	Fl.	Fl.			
	Harzgerode	339	·	·	·	·	·	·	·	·	·	·	4	2	15	25	31	30	30	28	26	25	24	22	20	19	16	15	Fl.	Fl.			
	Ballenstedt	230	·	·	·	·	·	·	·	·	·	·	3	1	5	19	19	19	⊠	⊠	⊠	⊠	⊠	·	·	·	·	·	·	·			
	Wernigerode (Schule)	237	·	·	·	·	·	·	·	·	·	·	3	6	10	20	27	20	18	15	12	8	6	5	4	4	4	4	Fl.	Fl.			
Elbe	Zerbst	71	·	·	·	·	·	·	·	·	·	·	·	·	·	·	·	·	·	·	·	·	·	·	·	·	·	·	·	·			
	Magdeburg	56	·	·	·	·	·	·	·	·	·	·	·	Fl.	Fl.	Fl.	4	7	3	2	Fl.	Fl.	Fl.	Fl.	·	·	·	·	·	·			
	Tangermünde	50	·	·	·	·	·	·	·	·	·	·	·	·	3	⊠	3	3	1	·	·	·	·	·	·	·	·	·	·	·			
Havel	Mirow	59	·	·	·	·	·	·	·	·	·	·	·	·	2	3	1	·	·	·	·	·	·	·	·	·	·	·	·	·			
	Zehdenick (Stärkef.)	44	·	·	·	·	·	·	·	·	·	·	·	·	5	4	4	3	2	·	·	·	·	·	·	·	·	·	·	·			
Havel, Spree	Sohland	306	4	2	·	·	·	·	·	·	·	·	4	4	5	7	6	6	6	5	5	4	4	3	3	3	3	3	·	·			
	Bautzen	202	·	·	·	·	·	·	·	·	·	·	2	1	0	Fl.	5	5	4	3	Fl.	Fl.	Fl.	Fl.	1	Fl.	·	·	·	·			
	Löbau	249	Fl.	Fl.	Fl.	·	·	·	·	·	·	·	5	5	5	6	6	6	6	6	5	5	5	Fl.	Fl.	Fl.	Fl.	Fl.	Fl.	Fl.			
	~~Uhyst~~ *	132	·	·	·	·	·	·	·	·	·	·	Fl.	·	11	5	9	9	9	8	5	Fl.	Fl.	·	·	·	·	·	·	·			
	Königshain	220	·	·	·	·	·	·	·	·	·	·	2	1	5	3	9	7	6	4	1	1	1	·	·	·	·	·	·	·			
	Rietschen	142	·	·	·	·	·	·	·	·	·	·	2	3	10	7	11	10	8	6	5	4	3	2	1	0	Fl.	Fl.	Fl.	·			
	Kottbus (Pumpst.)	70	·	·	·	·	·	·	·	·	·	·	0	·	0	0	4	5	5	5	4	3	1	0	Fl.	Fl.	Fl.	Fl.	Fl.	·			
	Luckau	64	·	·	·	·	·	·	·	·	·	·	·	·	·	4	4	3	3	2	Fl.	·	·	·	·	·	·	·	·	·			
	Lindenberg	108	·	·	·	·	·	·	·	·	·	·	·	2	2	2	2	2	1	·	·	·	·	·	·	·	·	·	·	·			
	Klein Schönebeck	42	·	·	·	·	·	·	·	·	·	·	·	·	2	3	3	2	2	2	Fl.	Fl.	Fl.	Fl.	Fl.	·	·	·	·	·			
	Schönow bei Bernau	67	·	·	·	·	·	·	·	·	·	·	·	·	18	15	12	10	5	4	·	·	·	·	·	·	·	·	·	·			
Havel	Berlin-Dahlem	55	·	·	·	·	·	·	·	·	·	·	·	·	1	1	1	1	·	·	·	·	·	·	·	·	·	·	·	·			
	Mückendorf	55	·	·	·	·	·	·	·	·	·	·	·	0	0	1	5	5	5	4	4	3	Fl.	Fl.	Fl.	Fl.	·	·	·	·			

* Spreefurt

Wassergehalt um 7 Uhr

oben: Ausgestochene Schneehöhe in cm
unten: Gesamtwassergehalt in mm

	3.	7.	10.	14.	17.	21.	24.	28.
Brocken								
	135	70	132	221	223			195
	595	280	440	652	860	5		630
Benneckenstein								
	19		15	41	51	40	26	17
	43.3		32.1	68.3	83.4	101.1	52.0	39.2
Quedlinburg								
					8	11	3	
					8.5	12.7	7.3	
Harzgerode								
					25	30	24	19
					27.9	58.8	38.5	35.4
Zerbst								
Magdeburg								
Mirow								
Zehdenick								
Sohland								
					5	6	4	3
					92	107	93	78
Bautzen								
~~Uhyst~~ Spreefurt								
					5.0	9.0		
					6.6	10.3		
Rietschen								
Kottbus								
						4		
						6.2		
Lindenberg								
Berlin-Dahlem								
						1		
						1.6		

R. f. W. Deutsch. Meteorol. Jahrb. 1938, III.

1938 Februar — Tägliche Schneehöhen in Zentimetern, gemessen um 7 Uhr morgens

Flußgeb.	Ort	See-höhe m	1	2	3	4	5	6	7	8	9	10	11	12	13	14	15	16	17	18	19	20	21	22	23	24	25	26	27	28	29	30	31
Havel	Brück	44																															
Havel	Brandenburg	32	·	·	·	·	·	·	·	·	·	·	·	·	1	1	1	1	1	·	·	·	·	·	·	·	·	·	·	·			
Havel	Krüssau	50	·	·	·	·	·	·	·	·	·	·	·	·	1	5	5	3	2	·	·	·	·	·	·	·	·	·	·	·			
Havel	Ebereschenhof	31	·	·	·	·	·	·	·	·	·	·	·	·	5	10	10	8	Fl.	·	·	·	·	·	·	·	·	·	·	·			
Havel	Wittstock	66	·	·	·	·	·	·	·	·	·	·	·	·	11	11	9	9	8	6	3	·	·	·	·	·	·	·	·	·			
Havel	Kyritz	44	·	·	·	·	·	·	·	·	·	·	·	·	4	4	4	4	3	3	2	Fl.	Fl.	Fl.	·	·	·	·	·	·			
Elbe	Perleberg	31	·	·	·	·	·	·	·	·	·	·	·	·	⊠	⊠	⊠	⊠	⊠	·	·	·	·	·	·	·	·	·	·	·			
Elbe	Gardelegen	44	·	·	·	·	·	·	·	·	·	·	·	·	2	3	8	8	8	6	6	3	3	Fl.	Fl.	Fl.	Fl.	Fl.	·	·			
Elde	Waren	68	·	·	·	·	·	·	·	·	·	·	·	·	3	6	5	3	·	·	·	·	·	·	·	·	·	·	·	·			
Elde	Redlin	57	·	·	·	·	·	·	·	·	·	·	·	·	12	12	7	6	5	5	Fl.	Fl.	Fl.	Fl.	Fl.	Fl.	Fl.	Fl.	Fl.	·			
Elde	Dömitz	15	·	·	·	·	·	·	·	·	·	·	·	·	0	·	·	·	·	·	·	·	·	·	·	·	·	·	·	·			
Mdg.—Elde	Salzwedel	23	·	·	·	·	·	·	·	·	·	·	6	8	5	⊠	⊠	·	·	·	·	·	·	·	·	·	·	·	·	·			
Mdg.—Elde	Zarrentin	40	·	·	·	·	·	·	·	·	·	·	·	1	2	1	0	Fl.	Fl.	·	·	·	·	·	·	·	·	·	·	·			
Mdg.—Elde	Uelzen (Lutzenstr.)	38	·	·	·	·	·	·	·	·	·	·	·	1	1	Fl.	Fl.	Fl.	Fl.	Fl.	·	·	·	·	·	·	·	·	·	·			
Mdg.—Elde	Lüneburg (Schildsteinw.)	38	·	·	·	·	·	·	·	·	·	·	·	1	0	Fl.	Fl.	·	·	·	·	·	·	·	·	·	·	·	·	·			
Mdg.—Elde	Hamburg-Fuhlsbüttel	40	·	·	·	·	·	·	·	·	·	·	0	1	0	2	0	Fl.	·	·	·	·	·	·	·	·	·	·	·	·			
Mdg.—Elde	Glückstadt	3	·	·	·	·	·	·	·	·	·	·	·	⊠	⊠	⊠	·	·	·	·	·	·	·	·	·	·	·	·	·	·			
Mdg.—Elde	Neumünster	21	·	·	·	·	·	·	·	·	·	·	0	1	0	1	0	Fl.	Fl.	Fl.	Fl.	·	·	·	·	·	·	·	·	·			
	Von der Elbe bis zur Weser																																
Norda.	Bremervörde	6	·	·	·	·	·	·	·	·	·	·	·	2	1	1	Fl.	Fl.	·	·	·	·	·	·	·	·	·	·	·	·			
Norda.	Bremerhaven	4	·	·	·	·	·	·	·	·	·	·	·	1	1	Fl.	·	·	·	·	·	·	·	·	·	·	·	·	·	·			
	Weser																																
Werra	Saargrund	540	2	Fl.	Fl.	Fl.	Fl.	Fl.	Fl.	0	0	3	5	7	13	13	28	28	28	19	16	16	15	15	14	13	13	13	10	10			
Werra	Unterneubrunn	460	6	0	0	0	·	·	·	·	·	·	5	⊠	⊠	⊠	⊠	⊠	⊠	⊠	⊠	⊠	⊠	⊠	⊠	⊠	⊠	⊠	⊠	0			
Werra	Schleusingen	414	·	·	·	·	·	·	·	·	·	·	2	2	16	18	19	19	15	10	6	3	3	0	0	Fl.	Fl.	Fl.	Fl.	Fl.			
Werra	Schmiedefeld	720	34	34	35	33	30	29	29	29	28	36	48	49	61	75	76	76	77	77	77	77	75	75	76	75	74	74	73	72			
Werra	Suhl	440	Fl.	0	0	·	·	·	·	·	·	0	3	5	17	20	23	21	20	18	17	16	15	10	6	5	5	Fl.	Fl.	Fl.			
Werra	Oberschönau	515	10	5	8	6	4	Fl.	Fl.	Fl.	Fl.	2	6	5	40	60	58	53	50	45	39	31	28	20	20	16	15	13	9	8			
Werra	Meiningen	308	·	·	·	·	·	·	·	·	·	·	·	1	8	8	12	10	8	0	Fl.	·	·	·	·	·	·	·	·	·			
Werra	Geba	670	2	·	3	Fl.	Fl.	Fl.	Fl.	·	·	1	4	7	10	20	25	25	28	24	20	16	12	10	Fl.	Fl.	Fl.	Fl.	Fl.	Fl.			
Werra	Schmalkalden	330	·	·	·	·	·	·	·	·	·	·	2	1	11	23	20	15	15	8	5	Fl.	Fl.	Fl.	Fl.	Fl.	Fl.	·	·	·			
Werra	Roßdorf	400	·	·	·	·	·	·	·	·	·	·	·	Fl.	·	11	9	6	5	5	4	4	4	4	3	3	3	3	1	Fl.			
Werra	Brotterode	580	10	6	7	6	5	Fl.	Fl.	Fl.	·	0	8	9	31	46	53	46	48	45	43	40	32	29	26	25	21	18	14	10			
Werra	Vacha	240	·	·	·	·	·	·	·	·	·	·	Fl.	2	4	7	8	6	4	Fl.	Fl.	Fl.	Fl.	Fl.	Fl.	Fl.	Fl.	Fl.	Fl.	Fl.			
Werra	Tann	370	·	·	·	·	·	·	·	·	·	·	4	4	10	9	5	6	6	5	3	·	1	·	·	·	·	·	·	·			
Werra	Rasdorf	320	·	·	·	·	·	·	·	·	·	·	·	2	7	10	17	17	13	13	13	12	10	7	0	Fl.	Fl.	Fl.	Fl.	·			
Werra	Marksuhl	246	·	·	·	·	·	·	·	·	·	·	1	2	4	15	15	15	14	13	10	10	9	7	5	3	·	·	·	·			
Werra	Frauenborn	295	·	·	·	·	·	·	·	·	·	·	0	1	8	18	15	15	(13)	6	(9)	2	(1)	0	(Fl.)	·	·	·	·	·			
Werra	Tabarz	394	·	·	·	·	·	·	·	·	·	·	1	9	23	30	36	36	40	40	38	35	35	28	27	20	20	15	10	Fl.			
Werra	Gotha	330	·	·	·	·	·	·	·	·	·	·	2	Fl.	9	19	19	19	22	22	22	17	14	13	12	10	8	7	4	Fl.			
Werra	Großenbehringen	281	·	·	·	·	·	·	·	·	·	·	Fl.	1	10	16	16	16	16	16	14	14	12	6	5	4	4	4	2	Fl.			
Werra	Eisenach	222	·	·	·	·	·	·	·	·	·	·	0	0	1	12	10	10	11	10	7	6	5	5	4	2	2	0	0	0			
Werra	Eschwege	186	·	·	·	·	·	·	·	·	·	·	0	0	Fl.	Fl.	2	2	3	2	Fl.	Fl.	Fl.	Fl.	0	·	·	·	·	·			
Werra	Groß Almerode	350	·	·	·	·	·	·	·	·	·	·	5	9	18	29	29	29	28	27	25	25	23	20	18	15	10	7	5	0			
Werra	Witzenhausen	136	·	·	·	·	·	·	·	·	·	·	·	2	2	7	1	2	3	2	1	·	·	·	·	·	·	·	·	·			

Wassergehalt um 7 Uhr

oben: Ausgestochene Schneehöhe in cm
unten: Gesamtwassergehalt in mm

3.	7.	12.	14.	16.	19.	27.	24.	28.
Brück								
Krüssau				5		2		
				6.2		2.6		
Wittstock								
Gardelegen				3	6			
				4.5	12.0			
Waren				5				
				3.3				
Lüneburg			1					
			2.9					
Neumünster			2	7				
			1.3	7.8				
Schleusingen						15	7	
						18.2	14.6	
Meiningen				8		8		
				4.4		6.4		
Brotterode								
7				46		32		10
16.1				67.0		23.6		25.0
Tann				10		6		
				7.1		5.0		
Großenbehringen				16		13	12	6
				16.1		17.0	16.2	13.8
Witzenhausen				7		3		
				0.6		3.1		

754

1938 Februar — Tägliche Schneehöhen in Zentimetern, gemessen um 7 Uhr morgens

Flußgeb.	Ort	See-höhe m	1	2	3	4	5	6	7	8	9	10	11	12	13	14	15	16	17	18	19	20	21	22	23	24	25	26	27	28	29	30	31
Fulda	Wasserkuppe	923	Fl.	Fl.	7	7	7	5	5	5	Fl.	Fl.	3	19	30	31	35	48	50	50	50	40	30	30	25	25	10	10	10	10			
	Gersfeld	512	·	Fl.	1	·	·	·	·	·	·	·	5	7	18	19	19	17	17	12	7	5	Fl.	Fl.	Fl.	Fl.	Fl.	Fl.	Fl.	·			
	Oberkalbach	375	·	·	0	·	·	·	·	·	·	·	2	1	3	3	10	8	10	6	5	4	3	3	3	3	3	2	0	0			
	Fulda	330	·	·	·	·	·	·	·	·	·	·	2	Fl.	3	3	7	7	6	4	3	2	2	0	0	Fl.	Fl.	Fl.	Fl.	Fl.			
	Grebenhain	436	0	·	2	·	·	·	·	·	·	·	5	3	12	12	12	11	16	12	16	16	16	15	15	15	14	8	6	5			
	Hosenfeld	380	·	·	0	·	·	·	·	·	·	·	2	2	10	10	10	10	12	10	10	8	6	6	4	3	2	Fl.	Fl.	Fl.			
	Schlitz	238	·	·	·	·	·	·	·	·	·	·	·	2	4	3	9	7	7	4	3	2	·	·	·	·	·	·	·	·			
	Hersfeld (Kurpark)	202	·	·	·	·	·	·	·	·	·	·	1	2	4	2	3	3	3	2	1	·	·	·	·	·	·	·	·	·			
	Neuenstein	293	·	·	1	·	·	·	·	·	·	·	2	3	5	6	9	9	10	8	6	5	Fl.	Fl.	Fl.	Fl.	Fl.	Fl.	Fl.	Fl.			
	Elters	435	0	·	·	·	·	·	·	·	·	·	1	6	10	12	12	12	20	20	18	15	11	8	8	5	Fl.	Fl.	Fl.	Fl.			
	Hünfeld	260	·	·	·	·	·	·	·	·	·	·	Fl.	Fl.	3	8	7	6	9	6	5	4	3	2	0	Fl.	Fl.	Fl.	Fl.	Fl.			
	Ziebach	260																															
	Spangenberg	300	·	·	·	·	·	·	·	·	·	·	·	·	3	3	10	10	12	Fl.	Fl.	Fl.	·	·	·	·	·	·	·	·			
Fulda, Eder	Erndtebrück	495	·	3	6	·	·	·	·	·	·	·	17	17	18	19	20	20	24	24	27	27	27	27	27	27	27	26	5	Fl.			
	Girkhausen	485	Fl.	5	5	·	·	·	·	·	·	·	14	22	30	34	34	29	29	24	21	19	19	18	18	16	15	15	Fl.	Fl.			
	Berleburg	420	·	·	·	·	·	·	·	·	·	·	10	20	25	25	25	25	26	22	20	19	19	19	0	0	0	0	0	0			
	Osterfeld	383	·	·	·	·	·	·	·	·	·	·	8	12	17	17	17	16	15	13	11	8	7	7	6	6	5	4	2	·			
	Winterberg	650	10	10	15	7	3	Fl.	Fl.	Fl.	·	1	5	20	35	40	40	40	42	40	38	36	35	33	33	32	30	25	20	15			
	Fürstenbg.(Kr.Eisenb.)	415	Fl.	0	Fl.	·	·	·	·	·	·	·	5	7	20	22	27	23	25	23	13	8	6	6	5	4	3	1	Fl.	Fl.			
	Frankenau	430	·	·	·	·	·	·	·	·	·	·	5	5	10	20	20	16	8	7	4	6	6	5	4	3	2	·	·	·			
	Korbach	368	·	·	·	·	·	·	·	·	·	·	12	15	20	21	21	21	22	21	20	19	18	17	Fl.	Fl.	Fl.	Fl.	·	·			
	Elberberg	320	·	·	·	·	·	·	·	·	·	·	1	·	5	8	8	8	6	4	2	·	·	·	·	·	·	·	·	·			
	Meiches	467	·	·	0	·	·	·	·	·	·	·	3	3	12	13	13	13	16	16	15	14	13	13	13	12	12	12	11	5			
	Alsfeld	272	·	·	·	·	·	·	·	·	·	·	1	2	6	10	11	11	13	13	12	8	7	4	1	Fl.	Fl.	Fl.	Fl.	·			
	Lingelbach	380	·	·	·	·	·	·	·	·	·	·	3	4	6	7	7	10	10	9	9	8	5	3	Fl.	Fl.	Fl.	Fl.	Fl.	·			
	Hauptschwenda	500	·	·	0	·	·	·	·	·	·	·	5	6	16	19	22	21	23	22	20	18	15	14	14	13	11	10	7	Fl.			
	Gilserberg	340	·	·	·	·	·	·	·	·	·	·	3	4	6	8	15	15	20	20	20	13	12	12	12	5	1	·	·	·			
	Frielendorf	223	·	·	·	·	·	·	·	·	·	·	2	2	3	4	6	6	6	2	·	·	·	·	·	·	·	·	·	·			
Fulda	Wilhelmshöhe	523	Fl.	Fl.	Fl.	Fl.	Fl.	Fl.	Fl.	Fl.	Fl.	Fl.	3	6	30	35	35	35	35	32	25	22	20	15	12	10	10	5	Fl.	Fl.			
	Kassel (Wilhhöh. All.)	198	·	·	·	·	·	·	·	·	·	·	1	1	6	5	6	4	5	3	Fl.	Fl.	Fl.	Fl.	Fl.	Fl.	Fl.	Fl.	·	·			
	Rottebreite	290	·	·	·	·	·	·	·	·	·	·	2	5	11	11	11	11	11	9	8	8	7	7	8	7	6	5	Fl.	Fl.			
Weser	Torfhaus i. Soll.	491	7	6	8	2	·	·	·	·	·	1	7	8	16	25	30	31	30	28	26	24	22	20	20	17	16	16	15	12			
	Uslar	170	·	·	·	·	·	·	·	·	·	·	1	8	7	9	9	9	8	6	4	3	1	1	1	·	·	·	·	·			
Diemel	Eimelrod	490	·	·	2	·	·	·	·	·	·	·	13	17	27	32	32	30	29	26	23	22	20	20	19	18	16	15	13	12			
	Beringhausen	315	·	·	·	·	·	·	·	·	·	·	3	11	20	20	22	22	20	20	18	17	16	15	15	10	10	8	2	0			
	Mengeringhausen	290	·	·	·	·	·	·	·	·	·	·	3	3	5	6	1	6	0	5	3	3	2	2	2	Fl.	Fl.	Fl.	Fl.	Fl.			
	Leckringhausen	305	·	·	·	·	·	·	·	·	·	·	2	5	8	9	10	10	10	9	8	5	Fl.	Fl.	Fl.	Fl.	Fl.	Fl.	Fl.	Fl.			
	Escheberg	270	·	·	·	·	·	·	·	·	·	·	1	2	15	20	20	20	15	12	8	5	3	2	2	2	Fl.	Fl.	Fl.	Fl.			
	Hofgeismar	160	·	·	·	·	·	·	·	·	·	·	·	3	2	4	5	4	4	2	2	·	·	·	·	·	·	·	·	·			
	Beberbeck	240	·	·	·	·	·	·	·	·	·	·	0	4	6	8	10	10	6	4	2	2	2	2	2	2	2	2	2	·			
Aller—Diemel	Winnefeld	276	·	·	·	·	·	·	·	·	·	·	4	6	10	15	15	15	12	10	9	8	7	7	6	7	6	5	4	Fl.			
	Borlinghausen	260	·	·	·	·	·	·	·	·	·	·	6	14	17	18	20	20	20	15	12	9	7	5	3	2	1	·	·	·			
	Driburg	230	·	·	·	·	·	·	·	·	·	·	2	3	10	11	12	11	10	9	7	7	6	4	2	0	0	0	3	0			
	Schießhaus a. Soll.	390	·	·	·	·	·	·	·	·	·	·	6	8	10	25	30	30	27	23	17	11	6	5	5	4	3	2	1	·			
	Scharfoldendorf	154	·	·	·	·	·	·	·	·	·	·	2	2	4	14	15	14	12	10	6	4	Fl.	1	Fl.	Fl.	Fl.	·	·	·			
	Veldrom	350	Fl.	Fl.	Fl.	·	·	·	·	·	·	·	7	12	22	26	30	30	29	26	24	24	22	20	19	18	14	11	0	Fl.			
	Nassengrund	192	·	·	·	·	·	·	·	·	·	·	4	5	7	9	9	9	8	7	6	4	Fl.	Fl.	Fl.	Fl.	Fl.	Fl.	·	·			

Wassergehalt um 7 Uhr

oben: Ausgestochene Schneehöhe in cm
unten: Gesamtwassergehalt in mm

3.	7.	10.	14.	17.	21.	24.	28.

Gersfeld
1 — 19 19
1.0 — 19.5 24.5

Fulda
3 6 2
38 144 6.8

Hünfeld
8 9 3
53 47 7.5

Erndtebrück
6 — 19 24 27 27
83 — 34.5 36.7 43.4 47.2

Berleburg
25 26 19 0
35.3 36.9 37.6

Osterfeld
17 15 7 6
137 132 13.5 13.1

Winterberg

Fürstenberg
22 24 6 4
26.7 — 15.7 16.7

Frankenau
20 8 6 3
264 16.3 14.2 8.3

Meiches
13 16 13 12 5
14.5 23.0 24.6 23.4 15.2

Alsfeld
10 13 7
8.3 11.0 5.4

Hauptschwenda
19 23 15 13
208 25.9 20.2 20.0

Kassel
5 5
8.4 4.4

Mengeringhausen
6 6 2
7.1 7.1 3.1

Driburg
11 10 6 0
15.3 14.1 7.0

1938 Februar — Tägliche Schneehöhen in Zentimetern, gemessen um 7 Uhr morgens

Flußgeb.	Ort	See-höhe m	1	2	3	4	5	6	7	8	9	10	11	12	13	14	15	16	17	18	19	20	21	22	23	24	25	26	27	28	29	30	31
Aller—Diemel	Biesterfeld	242	·	·	·	·	·	·	·	·	·	·	6	10	12	15	*	*	*	*	*	*	*	*	*	*	*	*	*	Fl.			
	Hameln	68	·	·	·	·	·	·	·	·	·	·	Fl.	5	1	2	4	4	4	4	4	3	·	·	·	·	·	·	·	·			
	Braunenbruch	125																															
	Herford (Ortslek. St.)	77	·	·	·	·	·	·	·	·	·	·	0	0	0	0	4	3	2	0	Fl.	Fl.	Fl.	Fl.	Fl.	·	·	·	·	·			
	Essern	46	·	·	·	·	·	·	·	·	·	·	·	·	·	·	·	·	·	·	·	·	·	·	·	·	·	·	·	·			
	Nienburg	25	·	·	·	·	·	·	·	·	·	·	·	1	·	·	0	·	·	·	·	·	·	·	·	·	·	·	·	·			
A.	Wittingen	85	·	·	·	·	·	·	·	·	·	·	·	·	3	5	2	·	·	·	·	·	·	·	·	·	·	·	·	·			
Aller, Oker	Goslar (Friedhof)	255	·	·	·	·	·	·	·	·	·	·	1	1	7	19	27	25	21	19	16	14	·	·	·	·	·	·	·	·			
	Harzburg	278	·	·	·	·	·	·	·	·	·	·	3	1	9	18	20	20	20	18	12	10	8	8	8	8	7	·	·	·			
	Schmatzfeld	192	·	·	·	·	·	·	·	·	·	·	·	·	3	9	9	9	10	9	8	8	7	6	6	5	·	·	·	·			
	Braunschweig	75	·	·	·	·	·	·	·	·	·	·	0	1	5	8	8	9	8	7	7	6	6	6	4	3	0	0	0	·			
	Helmstedt	137	·	·	·	·	·	·	·	·	·	·	·	1	6	7	8	8	8	7	6	6	6	7	4	4	4	4	4	·			
A.	Celle	43	·	·	·	·	·	·	·	·	·	·	·	2	1	1	0	Fl.	Fl.	·	·	·	·	·	·	·	·	·	·	·			
Aller, Leine	Uder	235	·	·	·	·	·	·	·	·	·	·	2	3	Fl.	5	7	5	6	Fl.	Fl.	·	·	·	·	·	·	·	·	·			
	Göttingen (Sternw.)	160	·	·	·	·	·	·	·	·	·	·	·	·	·	*	*	*	*	*	*	*	·	·	·	·	·	·	·	·			
	Wehnde	286	·	·	·	·	·	·	·	·	·	·	2	2	2	2	4	2	1	Fl.	Fl.	Fl.	Fl.	Fl.	2	Fl.	Fl.	Fl.	Fl.	·			
	Etzenborn	220	·	·	·	·	·	·	·	·	·	·	1	2	·	1	2	3	·	·	·	·	·	·	·	·	·	·	·	·			
	Oderhaus	430	26	20	23	20	18	17	15	15	15	20	30	34	40	58	67	65	52	47	44	42	40	39	40	38	33	38	38	36			
	Lauterberg	300										0	1	5	10	12	20	22	22	22	22	22	22	20	18	15	15	10	5	0			
	Schluft	580	68	68	65	62	62	62	62	62	62	70	95	100	118	135	150	148	144	140	135	132	130	128	128	124	120	115	110	100			
	Riefensbeek	337	11	9	8	6	5	Fl.	Fl.	Fl.	Fl.	1	8	10	24	48	55	55	50	43	38	37	35	34	34	32	31	30	25	20			
	Grund (Osterod. Str.)	360	*	·	·	·	·	·	·	·	·	3	18	42	48	60	65	66	63	58	51	46	40	37	38	32	26	20	16	11			
	Fredelsloh	260	·	·	·	·	·	·	·	·	·	·	3	7	11	15	17	16	13	9	8	5	4	4	3	2	1	·	·	·			
	Klausthal (Bergak.)	572	20	19	19	15	12	7	0	Fl.	Fl.	3	14	15	45	50	50	50	50	50	48	48	45	45	40	35	30	30	0	0			
	Seesen	220	·	·	·	·	·	·	·	·	·	·	1	2	6	15	27	24	18	16	13	10	10	10	10	7	6	3	Fl.	Fl.			
	Adenstedt	205	·	·	·	·	·	·	·	·	·	·	1	*	2	4	6	5	2	1	1	1	*	*	*	·	·	·	·	·			
	Hildesheim	87	·	·	·	·	·	·	·	·	·	·	·	·	·	*	*	*	*	*	·	·	·	·	·	·	·	·	·	·			
	Hannover-Herrenh.	52	·	·	·	·	·	·	·	·	·	·	·	Fl.	Fl.	·	3	4	3	3	3	Fl.	Fl.	Fl.	Fl.	·	·	·	·	·			
A.	Soltau	61	·	·	·	·	·	·	·	·	·	·	·	3	2	Fl.	Fl.	Fl.	Fl.	Fl.	·	·	·	·	·	·	·	·	·	·			
Weser	Bremen (Flugh.)	4	·	·	·	·	·	·	·	·	·	·	·	2	·	·	·	·	·	·	·	·	·	·	·	·	·	·	·	·			
	Königsmoor	40	·	·	·	·	·	·	·	·	·	·	·	3	1	2	1	·	·	·	·	·	·	·	·	·	·	·	·	·			
	Diepholz	39	·	·	·	·	·	·	·	·	·	·	·	2	·	·	·	·	·	·	·	·	·	·	·	·	·	·	·	·			
	Oldenburg	7	·	·	·	·	·	·	·	·	·	·	Fl.	2	Fl.	Fl.	·	·	·	·	·	·	·	·	·	·	·	·	·	·			
Von der Weser bis zur Ems																																	
Nordsee	Jever	6	·	·	·	·	·	·	·	·	·	·	·	0	·	·	·	·	·	·	·	·	·	·	·	·	·	·	·	·			
	Norden	6	·	·	·	·	·	·	·	·	·	·	·	·	·	·	·	·	·	·	·	·	·	·	·	·	·	·	·	·			
	Emden	2	·	·	·	·	·	·	·	·	·	·	·	·	·	·	·	·	·	·	·	·	·	·	·	·	·	·	·	·			
Ems																																	
Ems	Hövelriege	107	·	·	·	·	·	·	·	·	·	·	1	5	2	3	3	3	2	0	0	0	3	0	0	·	·	·	·	·			
	Münst. (Schlageter St.)	63	·	·	·	·	·	·	·	·	·	·	·	2	·	Fl.	4	3	Fl.	Fl.	·	·	·	·	·	·	·	·	·	·			
	Rheine	40	·	·	·	·	·	·	·	·	·	·	·	·	·	·	·	·	·	·	·	·	·	·	·	·	·	·	·	·			
Hase	Osnabrück – Düstrup	69	·	·	·	·	·	·	·	·	·	·	·	·	·	Fl.	Fl.	Fl.	Fl.	·	·	·	·	·	·	·	·	·	·	·			
	Löningen	23	·	·	·	·	·	·	·	·	·	·	·	2	·	·	·	·	·	·	·	·	·	·	·	·	·	·	·	·			
	Meppen	14	·	·	·	·	·	·	·	·	·	·	·	·	·	2	·	·	·	·	·	·	·	·	·	·	·	·	·	·			
E.	Potshausen	2	·	·	·	·	·	·	·	·	·	·	·	·	·	·	·	·	·	·	·	·	·	·	·	·	·	·	·	·			

Wassergehalt um 7 Uhr

oben: Ausgestochene Schneehöhe in cm
unten: Gesamtwassergehalt in mm

	11.	12.	13.	14.	15.	17.	19.	21.	23.
Biesterfeld		10							
		11.0							
Hameln				2		4			
				2.3		6.2			
Herford					4				
					2.5				
Nienburg									
Wittingen				5					
				7.8					
Schmatzfeld			3			10		7	5
			3.0			14.5		13.6	8.7
Braunschweig		1		8		7		5	3
		1.4		8.8		13.4		13.4	8.5
Helmstedt	21.	25.							
	1			7		8	6	3	4
	1.2			8.1		12.6	10.9	8.2	7.3
Göttingen									
Klausthal									
Hildesheim									
Hannover					2.	3	3		
					2.0	4.5	3.5		
Oldenburg									
	2.								
	3.5								
Hövelriege									
	1			3		2			
	2.0			4.5		3.8			
Osnabrück									

1938 Februar — Tägliche Schneehöhen in Zentimetern, gemessen um 7 Uhr morgens

Flußgeb.	Ort	See-höhe m	1	2	3	4	5	6	7	8	9	10	11	12	13	14	15	16	17	18	19	20	21	22	23	24	25	26	27	28	29	30	31
Von der Ems bis zum Rhein																																	
Nordsee	Wennewick	33	·	·	·	·	·	·	·	·	·	·	·	1	·	·	·	·	·	·	·	·	·	·	·	·	·	·	·	·			
	Raesfeld	60	·	·	·	·	·	·	·	·	·	·	·	2	·	·	2	·	1	·	·	·	·	·	·	·	·	·	·	·			
Rhein																																	
Rhein	Balderschwang	1044	144	145	145	142	138	135	131	129	125	150	167	180	210	218	210	210	195	183	180	170	161	158	150	146	144	141	139	140			
	Scheidegg (Str.-Aufs.)	750	15	15	18	15	10	10	10	5	5	2	20	30	50	50	45	40	40	35	35	30	25	25	20	20	15	10	10	5			
	Lindau i. B.	402	·	·	0	·	·	·	·	·	·	·	12	19	28	26	20	19	18	17	16	15	15	14	13	13	12	11	11	9			
Argen	Röthenbach b. Lind.	663	16	15	17	14	13	10	9	9	8	8	22	31	51	46	48	48	43	43	35	37	35	33	31	30	23	36	20	17			
	Sibratshofen	780	42	43	48	47	43	43	43	43	42	43	63	75	101	96	96	91	87	84	78	78	76	75	74	74	73	71	71	66			
	Wangen (Realsch.)	557	12	13	11	9	9	8	7	5	5	5	15	20	30	30	30	28	22	26	25	22	20	18	15	12	11	10	9	5			
	Isny (Schulhaus)	721	20	15	19	18	14	14	14	14	12	11	26	33	50	52	52	48	43	39	35	33	32	42	30	29	28	28	26	24			
	Doberatsweiler	503	Fl	Fl.	1	·	·	·	·	·	·	·	11	18	30	29	26	23	20	18	16	14	14	13	12	10	8	7	5	4			
Rhein	Wolfegg	676	2	2	4	3	2	2	2	1	1	10	12	14	15	16	13	10	8	5	3	3	2	2	2	2	2	2	·	·			
	Ravensburg	461	·	·	·	·	·	·	·	·	·	·	6	9	18	16	13	12	10	8	7	4	·	·	·	·	·	·	·	·			
	Friedrichshafen	400	·	·	·	·	·	·	·	·	·	·	1	6	15	11	8	6	7	6	5	·	·	·	·	·	·	·	·	·	·			
	Heiligenberg	741	15	11	12	12	8	7	6	4	4	0	10	12	23	24	29	28	25	24	22	22	21	16	15	15	13	12	10	10			
Aach	Aach	520	·	·	2	·	·	·	·	·	·	·	6	12	14	10	10	10	10	8	·	·	·	·	·	·	·	·	·	·			
	Rielasingen	425	·	·	·	·	·	·	·	·	·	·	5	5	8	7	5	3	3	2	1	·	·	·	·	·	·	·	·	·	·			
Wutach	Feldberg (Schwarzw.)	1493	90	90	90	90	80	70	60	50	40	45	60	100	120	140	150	120	120	120	110	110	110	110	100	80	80	70	70	70			
	Titisee	857	20	20	24	22	19	17	15	12	11	11	22	40	55	60	62	62	60	50	45	39	37	36	36	35	35	34	34	28			
	Bonndorf	850	15	12	12	10	8	6	Fl.	Fl.	Fl.	3	25	32	38	43	43	40	38	25	18	17	16	14	10	8	7	6	6	5			
	Höchenschwand	1004	91	80	86	87	80	76	69	63	60	64	97	110	142	145	147	147	147	136	130	127	127	126	126	126	115	107	100	92			
Elz bis Wutach	St. Blasien	825	40	35	35	35	35	35	35	35	30	30	40	50	80	85	80	80	76	70	60	55	55	55	50	50	45	40	40	40			
	Segeten	879	23	23	26	25	22	16	15	14	12	14	18	32	55	58	58	50	44	40	35	35	30	30	28	22	20	20	15	15			
	Schönau	534	Fl.	Fl.	Fl.	Fl.	Fl.	Fl.	·	·	·	·	20	30	42	45	35	35	30	20	20	15	10	10	10	10	10	10	5	5			
	Schweigmatt	733	17	15	18	15	15	8	6	5	4	4	19	40	52	54	52	48	43	40	39	38	34	31	29	27	25	23	22	20			
	Badenweiler	417	·	·	0	·	·	·	·	·	·	·	5	15	25	43	44	35	30	26	23	18	13	10	8	8	7	5	2	·			
	Obermünstertal	539	·	·	1	·	·	·	·	·	·	·	6	20	30	45	40	35	31	30	27	24	18	12	13	11	10	8	6	5			
	Schelingen	313	·	·	0	·	·	·	·	·	·	·	·	0	11	16	15	13	11	8	·	·	·	·	·	·	·	·	·	·			
Elz	Oberprechtal	461	·	·	·	·	·	·	·	·	·	·	30	45	70	75	75	50	50	40	30	25	15	10	5	3	·	·	·	·			
	Obersimonswald	419	·	·	3	·	·	·	·	·	·	·	15	22	36	42	44	42	39	35	28	17	12	6	2	·	·	·	·	·			
	Keppenbach	275	·	·	0	0	·	·	·	·	·	·	1	1	15	30	30	18	18	12	10	10	8	5	5	3	0	0	0	0			
	Breitnau	1019	45	45	50	50	50	45	20	20	20	20	40	80	115	125	125	120	115	115	105	100	100	90	80	75	70	60	50	45			
	Hofsgrund	1056	9	9	15	12	12	11	·	·	·	6	14	32	45	28	15	13	13	12	11	9	·	·	·	·	·	·	·	·			
	St. Peter	722	·	1	3	2	·	·	·	·	·	·	7	27	55	60	61	61	61	58	55	55	53	51	50	48	45	40	35	30			
	Freiburg	270	·	0	0	·	·	·	·	·	·	·	0	2	5	12	10	6	6	4	2	2	2	0	0	0	0	0	0	0			
Kinzig	Alpirsbach	460	·	·	·	·	·	·	·	·	·	9	17	30	33	35	36	30	27	25	13	6	4	·	·	·	·	·	·	·			
	Schiltach	332	·	·	·	·	·	·	·	·	·	·	1	18	38	40	40	35	25	16	12	▣	▣	·	·	·	·	·	·	·	·			
	Nußbach	728	4	6	11	9	·	·	·	·	·	·	13	31	38	41	42	39	36	31	24	23	23	21	15	·	·	·	·	·			
	Gengenbach	178																															
R.	Rheinbischofsheim	132	·	·	·	·	·	·	·	·	·	·	·	0	12	26	20	15	10	8	3	1	·	·	·	·	·	·	·	·			
	Löcherberg	328	·	·	·	·	·	·	·	·	·	·	4	20	36	38	34	31	28	23	17	14	11	8	7	4	Fl.	Fl.	Fl.	Fl.			
Murg	Hornisgrinde	1160	89	92	100	100	90	90	80	80	88	95	110	125	175	195	200	200	190	190	170	160	150	150	140	140	130	130	130	120			
	Ruhstein	915	68	75	85	85	80	75	75	70	65	65	84	108	135	150	150	150	150	150	150	150	150	140	140	140	140	130	120	120			
	Kniebis	910	50	55	58	58	52	52	50	50	48	50	75	80	95	105	94	92	90	85	82	82	80	80	80	80	80	80	75	70			

Wassergehalt um 7 Uhr

oben: Ausgestochene Schneehöhe in cm
unten: Gesamtwassergehalt in mm

3	7	10	14	17	21	24	28

Röthenbach b. Lindau

17	9	8	46	43	35	30	17
118	35.7	30.0	53.9	92.0	98.2	93.1	73.6

Sibratshofen

50	41	43	94	85	72	70	64
123.1	122.6	133.1	155.5	185.5	152.4	167.3	176.3

Isny

19	14	11	47	36	30	28	24
42.8	44.6	35.2	127	72.9	70.5	72.0	77.6

Friedrichshafen

Heiligenberg

2			8				
16			70				

Aach

2							
14							

Feldberg (Schwarzw.)

Titisee

5			25				
54			33.6				

St. Blasien

Oberprechtal

Hofsgrund

Freiburg

Löcherberg

			38				
			35.3				

Kniebis

58	50	52	105	90	60	48	60
194	182	194	267	248.5	177.5	181.4	220.4

Herrenwies

25	20	18	60	75	70	60	50
74.5	72.0	73.8	215	190.0	145.1	148.5	211.0

1938 Februar — Tägliche Schneehöhen in Zentimetern, gemessen um 7 Uhr morgens

Flußgeb.	Ort	Seehöhe m	1	2	3	4	5	6	7	8	9	10	11	12	13	14	15	16	17	18	19	20	21	22	23	24	25	26	27	28	29	30	31
Murg	Schönmünzach	480	·	0	1	1	·	·	·	·	·	·	10	28	45	52	47	40	32	28	26	25	23	20	15	15	12	12	10	8			
	Herrenwies	758	15	20	25	20	20	20	20	18	15	20	35	60	80	100	120	110	100	100	100	90	90	85	80	80	75	70	60	60			
R.	Hinterweidenthal	220	·	·	·	·	·	·	·	·	·	·	·	0	14	20	22	21	21	8	4	Fl.	Fl.	Fl.	Fl.	Fl.	Fl.	Fl.	Fl.	·	·		
Alb	Herrenalb-Gaistal	428	·	·	0	·	·	·	·	·	·	·	2	16	40	63	66	63	56	43	35	30	23	20	16	13	12	11	10	9			
	Karlsruhe (R.W.A.)	128	·	·	·	·	·	·	·	·	·	·	·	·	10	20	17	14	12	9	5	0	·	·	·	·	·	·	·	·			
Speyerbach	Johanniskreuz	472	·	·	·	·	·	·	·	·	·	·	3	4	24	40	50	48	48	43	39	33	26	20	16	12	10	8	7	4			
	Hochspeyer	260	·	·	·	·	·	·	·	·	·	·	·	·	15	23	20	20	17	15	5	5	5	5	5	5	5	4	·	·			
	Kalmit	673	Fl.	2	1	Fl.	·	·	·	·	·	·	1	2	18	30	30	30	30	25	23	20	17	15	15	15	15	15	13	Fl.			
	Neustadt a. H.	144	·	·	·	·	·	·	·	·	·	·	·	2	3	7	4	4	2	·	·	·	·	·	·	·	·	·	·	·			
	Speyer	98	·	·	·	·	·	·	·	·	·	·	·	·	5	7	·	·	6	·	·	·	·	·	·	·	·	·	·	·			
R.	Sternenfels	318	·	·	·	·	·	·	·	·	·	·	4	10	30	40	35	30	27	25	17	10	10	10	9	8	7	5	4	·			
Neckar	Dreifaltigkeitsberg	987	28	24	30	31	22	20	15	12	11	10	38	28	40	46	45	43	40	35	30	27	25	20	18	17	16	15	13	12			
	Rottweil	618	5	2	2	0	0	0	3	·	·	·	15	15	23	27	27	27	25	20	12	10	10	10	10	10	8	6	5	3			
	Dornstetten	636	0	1	1	0	·	·	·	·	·	·	16	25	30	35	36	33	29	14	7	4	4	3	3	2	2	1	0	0			
	Freudenstadt	667	5	6	10	·	·	·	·	·	·	·	18	36	34	37	36	31	30	28	24	22	20	18	17	·	·	·	·	·			
	Winzeln	645	·	3	8	4	·	·	·	·	·	·	13	18	35	40	38	35	35	33	25	23	22	20	18	14	13	2	11	9			
	Horb	393	·	0	0	·	·	·	·	·	·	·	4	2	7	15	16	13	10	7	4	·	·	·	·	·	·	·	·	·			
	Burgfelden	911	2	4	4	4	2	·	·	·	·	0	15	25	30	36	38	40	37	28	21	18	18	15	13	8	4	4	3	3			
	Kirchberg	577																															
	Hechingen	540	·	1	·	·	·	·	·	·	·	·	15	21	32	38	25	20	20	20	14	13	12	11	10	3	8	8	Fl.	Fl.			
	Tübingen	395																															
	Hohenstaufen	605	Fl.	0	1	·	·	·	·	·	·	·	12	17	32	36	38	28	21	16	6	Fl.	Fl.	Fl.	Fl.	Fl.	Fl.	Fl.	Fl.	·			
	Göppingen (Werk)	320	·	·	0	·	·	·	·	·	Fl.	Fl.	6	8	23	23	21	19	17	13	10	8	7	6	5	·	·	·	·	·			
	Hohenheim	397	·	·	2	·	·	·	·	·	·	·	2	4	11	22	20	20	19	16	11	8	·	·	·	·	·	·	·	·			
	Lauterburg	670	11	6	7	·	·	·	·	·	·	·	9	14	24	29	38	35	28	25	19	17	16	15	14	13	12	12	8	6			
	Wilhelmsheim	439	·	·	·	·	·	·	·	·	·	·	3	2	28	30	30	25	24	15	8	5	3	2	·	·	·	·	·	·			
	Winnenden	288																															
Neckar, Enz	Kaltenbronn	862	22	25	28	25	25	25	25	25	25	25	30	50	65	85	90	90	88	85	82	78	78	78	75	73	70	70	68	55			
	Wildbad Sommerbg.	726	10	13	17	7	·	·	·	·	·	·	3	19	40	62	69	68	65	52	43	40	37	35	32	28	24	21	18	17			
	Simmersfeld	726	13	15	24	16	12	12	12	11	11	9	16	37	53	60	62	58	48	47	40	40	38	35	35	30	30	26	25	20			
	Nagold	403	·	·	1	·	·	·	·	·	·	·	8	11	14	17	17	16	12	9	7	5	4	4	Fl.	Fl.	·	·	·	·			
	Neuhengstett	534																															
	Hildrizhausen	487	2	5	5	0	·	·	·	·	·	·	10	20	30	33	35	36	36	33	25	20	18	17	15	14	12	8	5	3			
	Pforzheim	256	·	·	·	·	·	·	·	·	·	·	0	2	12	27	24	20	18	15	12	3	6	5	3	2	1	0	0	·			
Neckar	Heilbronn	176	·	·	·	·	·	·	·	·	·	·	·	Fl.	7	17	14	13	11	7	Fl.	Fl.	Fl.	Fl.	Fl.	Fl.	Fl.	Fl.	Fl.	Fl.			
	Abtsgmünd	389	·	·	·	·	·	·	·	·	·	·	·	·	8	12	10	10	10	5	3	·	·	·	·	·	·	·	·	·			
	Welzheim	503	·	·	·	·	·	·	·	·	·	·	6	12	32	33	30	30	30	25	22	18	14	12	9	9	8	Fl.	Fl.	·			
	Wüstenrot	495	0	0	2	·	·	·	·	·	·	·	3	3	20	31	32	31	28	25	22	19	17	16	15	14	13	11	8	5			
	Ellwangen	440																															
	Gründelhardt	475	0	·	0	·	·	·	·	·	·	·	4	5	16	20	21	20	22	19	10	8	7	7	6	5	4	0	0	0			
	Langenburg	438	·	1	0	·	·	·	·	·	·	·	1	4	20	27	25	22	25	22	12	13	12	8	7	6	6	4	4	4			
	Möckmühl	180	·	·	·	·	·	·	·	·	·	·	1	1	16	15	11	11	14	13	4	0	0	0	0	0	0	0	0	0			
	Oberdielbach	491	Fl.	Fl.	Fl.	·	·	·	·	·	·	·	1	1	20	20	20	15	13	13	10	8	8	8	6	6	4	0	Fl.	Fl.			
	Hirschhorn	125	·	·	·	·	·	·	·	·	·	·	2	1	23	20	19	19	22	18	12	8	6	4	3	2	2	2	1	0			
	Tromm	523	·	·	0	Fl.	·	·	·	·	·	Fl.	6	8	38	40	41	41	45	43	30	25	21	18	15	12	10	5	Fl.	Fl.			
	Königstuhl	561	·	0	0	2	·	·	·	·	·	·	1	5	42	42	40	37	37	30	22	20	15	15	15	13	13	13	10	8			
	Heidelberg	114	·	·	·	·	·	·	·	·	·	·	·	·	24	20	16	16	15	12	6	3	·	·	·	·	·	·	·	·			

Wassergehalt um 7 Uhr

oben: Ausgestochene Schneehöhe in cm
unten: Gesamtwassergehalt in mm

	3.	7.	10.	14.	17.	21.	24.	28.
Hinterweidenthal				20	21			
				320	309			
Hochspeyer				23	17			
				20	24			
Kalmit				33	28	17	18	
				400	485	378	425	
Dreifaltigkeitsberg	31	15	13	46	38	25	17	15
	810	422	477	738	583	624	485	538
Burgfelden								
Göppingen				23	17	7		
				275	252	180		
Hohenheim	2			20	19			
	1.0			250	240			
Lauterburg	7			29	28	16	13	6
	14.0			455	470	420	450	200
Wilhelmsheim				30	20	2		
				441	369	53		
Wildbad Sommerberg	17			64	65	38	30	18
	358			665	965	816	729	567
Simmersfeld								
Welzheim				33	30	20	20	
				403	450	426	419	
Ellwangen								
Langenburg				24	6			
				311	48			
Tromm				40	45			
				661	687			

1938 Februar — Tägliche Schneehöhen in Zentimetern, gemessen um 7 Uhr morgens

Flußgeb.	Ort	See-höhe m	1	2	3	4	5	6	7	8	9	10	11	12	13	14	15	16	17	18	19	20	21	22	23	24	25	26	27	28	29	30	31
Rhein	Dirmstein	105	·	·	·	·	·	·	·	·	·	·	·	·	2	4	1	0	5	3	·	·	·	·	·	·	·	·	·	·			
	Mörlenbach	176	·	·	·	·	·	·	·	·	·	·	0	3	29	32	25	24	28	18	12	6	4	3	3	2	2	2	·	·			
	Auerbach	117	·	·	·	·	·	·	·	·	·	·	·	1	22	23	18	17	22	16	10	7	5	·	·	·	·	·	·	·			
	Gernsheim	90	·	·	·	·	·	·	·	·	·	·	·	1	1	0	Fl.	Fl.	4	1	Fl.	Fl.	Fl.	·	·	·	·	·	·	·			
	Neunkirchen	508	·	·	·	·	·	·	·	·	·	·	3	3	20	34	32	29	27	25	17	17	17	17	16	15	14	13	12	5			
	Langen	144	·	·	·	·	·	·	·	·	·	·	0	1	12	8	6	4	9	4	0	·	·	·	·	·	·	·	·	·			
Weiß. Main	Karches	750	22	25	29	28	28	27	27	27	27	30	40	43	45	46	48	50	50	50	50	45	45	44	44	42	42	41	35	33			
	Berneck	388	Fl.	Fl.	0	·	·	·	·	·	·	·	3	3	12	13	13	10	10	6	3	0	0	0	1	0	0	0	0	0			
	Marktleugast	555	5	3	8	5	·	·	·	·	·	1	4	6	11	13	13	11	14	10	8	5	5	4	1	·	·	·	·	·			
	Kulmbach (B.-Str.)	327	·	·	Fl.	·	·	·	·	·	·	·	1	0	10	6	6	4	7	Fl.	Fl.	Fl.	Fl.	Fl.	Fl.	Fl.	Fl.	Fl.	Fl.	·			
Roter Main	Creußen	420	0	1	1	·	·	·	·	·	·	·	1	1	8	9	10	9	14	10	6	2	2	2	1	1	1	0	0	0			
	Fleckl	760	18	8	16	18	16	14	12	10	9	13	28	33	33	45	49	48	51	50	47	46	44	44	42	42	42	38	35	30			
	Warmensteinach	628	10	6	14	11	8	6	6	6	5	5	14	16	26	26	23	22	23	18	14	13	13	12	12	12	11	11	10	8			
	Bayreuth	363	·	·	0	·	·	·	·	·	·	·	1	0	13	11	11	11	11	8	6	0	0	0	0	Fl.	Fl.	Fl.	Fl.	Fl.			
Main, Rodach	Rodacherbrunn	688	20	21	21	20	15	15	15	14	14	13	21	21	24	28	32	28	32	30	28	26	22	22	20	18	18	16	16	14			
	Steinbach b. G.	670	4	4	6	4	Fl.	Fl.	Fl.	Fl.	Fl.	2	4	8	17	24	30	29	29	25	25	23	24	20	21	19	15	10	7	5			
	Steinwiesen	360	1	Fl.	0	·	·	·	·	·	·	·	2	2	10	13	14	12	14	8	6	4	3	3	3	3	2	Fl.	Fl.	Fl.			
	Steinbach a. Wald	620	20	14	14	12	10	8	6	6	4	6	11	12	20	36	43	46	48	40	36	28	26	24	26	24	20	14	14	10			
	Rothenkirchen	376	·	·	·	·	·	·	·	·	·	·	3	3	12	16	21	21	24	22	20	17	15	10	5	5	·	·	·	·			
	Kronach	310	·	·	1	·	·	·	·	·	·	·	2	1	13	10	8	8	6	2	1	·	·	·	·	·	·	·	·	·			
	Rotheul	380	·	·	0	·	·	·	·	·	·	·	1	1	12	13	13	13	11	6	Fl.	·	·	·	0	·	·	·	·	·			
Main	Vierzehnheiligen	387	·	·	·	·	·	·	·	·	·	·	1	0	11	12	11	11	12	2	0	·	·	·	0	·	·	·	·	·			
	Steinheid	836	34	33	36	34	29	29	29	29	29	33	40	44	63	73	83	90	93	92	88	88	86	85	85	83	78	73	67	63			
	Neustadt b. Coburg	345	Fl.	·	·	·	·	·	·	·	·	·	3	1	14	10	11	9	9	4	Fl.	Fl.	Fl.	Fl.	Fl.	Fl.	Fl.	Fl.	Fl.	Fl.			
	Tremersdorf	380	Fl.	0	0	·	·	·	·	·	·	·	3	4	11	10	13	12	9	6	Fl.	Fl.	Fl.	Fl.	Fl.	Fl.	Fl.	Fl.	Fl.	Fl.			
	Coburg	313	·	·	·	·	·	·	·	·	·	·	2	Fl.	8	7	8	6	4	Fl.	·	·	·	·	·	·	·	·	·	·			
	Roßfeld	306	·	·	·	·	·	·	·	·	·	·	2	1	11	7	7	6	7	2	·	·	·	·	·	·	·	·	·	·			
	Specke	260	·	·	·	·	·	·	·	·	·	·	1	1	14	11	8	6	8	4	2	1	Fl.	Fl.	Fl.	Fl.	Fl.	Fl.	Fl.	Fl.			
Main, Regnitz	Oberdachstetten	440	·	1	·	·	·	·	·	·	·	·	1	·	12	23	21	21	25	23	13	12	12	12	12	11	10	8	8	6			
	Ansbach-Strüth	438	·	3	·	·	·	·	·	·	·	·	1	1	14	17	19	19	23	16	9	7	4	4	4	4	4	3	3	·			
	Obererlbach	399	0	·	·	·	·	·	·	·	·	·	1	2	10	15	17	10	15	11	5	3	2	1	1	1	0	0	·	·			
	Weißenbg. i. B. (Hessl.)	431	·	·	·	·	·	·	·	·	·	·	4	5	13	16	17	15	17	12	8	4	3	2	Fl.	Fl.	Fl.	Fl.	Fl.	Fl.			
	Pyrbaum	438	4	·	·	·	·	·	·	·	·	·	0	1	16	20	18	17	13	13	11	9	8	6	5	4	3	2	1	·			
	Auerbach	435	1	1	0	0	·	·	·	·	·	·	2	3	14	18	19	19	19	14	10	8	6	6	4	4	4	3	3	2			
	Mosenberg	392	3	Fl.	0	·	·	·	·	·	·	·	0	1	17	20	20	18	22	14	11	9	9	9	3	8	8	8	7	6			
	Leupoldstein	550	2		1	Fl.	·	·	·	·	·	·	4	2	25	25	25	34	30	24	18	18	15	13	12	10	8	7	6	4			
	Haid	479	1	0	1	·	·	·	·	·	·	·	0	1	21	25	26	26	40	28	16	13	10	10	8	8	6	5	5	4			
	Pommelsbrunn	373	Fl.	Fl.	0	·	·	·	·	·	·	·	0	1	25	19	23	18	21	14	11	9	8	7	6	Fl.	Fl.	Fl.	Fl.	Fl.			
	Altdorf b. Nürnberg	444	3	·	·	·	·	·	·	·	·	·	2	3	16	18	18	17	19	13	9	8	8	7	7	5	4	3	2	1			
	Krämersweiher	350	·	·	·	·	·	·	·	·	·	·	0	0	12	15	16	12	14	8	4	3	2	2	2	2	2	2	2	2			
	Nürnberg (Flugplatz)	310	·	·	·	·	·	·	·	·	·	·	·	·	12	14	14	12	14	10	·	·	·	·	·	·	·	·	·	·			
	Bräuersdorf	362	0	1	·	·	·	·	·	·	·	·	1	0	15	13	14	13	15	11	8	6	5	4	3	2	2	1	1	Fl.			
	Gräfenberg	423	2	1	Fl.	Fl.	·	·	·	·	·	·	0	1	25	24	29	26	26	26	24	23	14	13	13	12	10	8	5	Fl.			
	Busbach	430	2	1	1	Fl.	·	·	·	·	·	·	2	2	10	14	15	12	18	12	9	4	·	·	0	·	·	·	·	·			
	Königsfeld	448	0	0	0	·	·	·	·	·	·	·	2	3	17	18	16	14	18	9	6	6	6	5	6	6	5	5	5	3			
	Trockau	530	9	7	5	·	·	·	·	·	·	·	7	8	24	23	20	18	22	18	16	13	12	10	10	9	7	6	5	3			
	Gößweinstein	495	3	Fl.	1	·	·	·	·	·	·	·	2	3	21	23	20	18	22	14	10	8	8	8	7	6	5	4	3	Fl.			

Wassergehalt um 7 Uhr

oben: Ausgestochene Schneehöhe in cm
unten: Gesamtwassergehalt in mm

	3.	7.	10.	14.	17.	21.	24.	28.
Königsstuhl				40	37	15	12	
				59.1	68.5	16.4	18.5	
Creußen				9	14			
				8.0	15.4			
Warmensteinach	15	7	6	30	27	17	16	
	29.2	28.6	22.3	58.3	57.5	47.6	51.2	
Marktleugast	4		1	13	14	5		
	11.0		1.8	19.3	18.7	12.1		
Steinbach b. G.	13	3	2	15	30	29	26	25
	38.0	25.9	3.7	19.8	61.3	75.8	71.8	65.4
Steinbach a. Wald	16	11	8	27	37	28	24	15
	44.4	34.0	30.0	28.7	58.0	62.8	57.4	63.2
Steinheid	35	29	33	80	93	88	85	
	98.4	83.8	90.4	192.8	218.0	197.7	214.3	
Neustadt b. Coburg				10	9			
				11.5	12.6			
Specke								
Oberdachstetten				17	20	13	13	6
				18.7	28.9	24.4	25.4	13.5
Obererlbach				15	15	2	1	
				19.0	24.8	5.0	2.4	
Mosenberg				20	22	9	6	
				28.2	27.0	20.2	20.1	
Leupoldstein	1			25	30	15	10	4
	1.2			12.0	28.4	25.1	28.5	13.1
Altdorf b. Nürnberg				18	13	6	5	6
				20.4	12.0	15.5	15.0	17.7
Gräfenberg				24	26	14	12	
				29.3	31.7	26.2	20.4	

759

1938 Februar — Tägliche Schneehöhen in Zentimetern, gemessen um 7 Uhr morgens

Flußgeb.	Ort	See-höhe m	1	2	3	4	5	6	7	8	9	10	11	12	13	14	15	16	17	18	19	20	21	22	23	24	25	26	27	28	29	30	31
Main, Regnitz	Heiligenstadt	367	·	·	·	·	·	·	·	·	·	·	·	0	14	17	15	12	17	10	7	6	4	4	3	3	2	2	1	·			
	Eggolsheim	230	·	·	·	·	·	·	·	·	·	·	·	·	18	10	8	8	9	2	·	·	·	·	·	·	·	·	·	·			
	Marktbibart	310	·	·	·	·	·	·	·	·	·	·	0	0	6	8	8	7	12	9	4	2	2	1	1	·	·	·	·	·			
	Höchstadt a. Aisch	272	·	·	·	·	·	·	·	·	·	·	·	·	12	11	7	6	11	5	2	·	·	·	·	·	·	·	·	·			
	Ebrach	340	·	·	·	·	·	·	·	·	·	·	·	·	5	9	6	5	12	5	·	·	·	·	·	·	·	·	·	·			
	Bamberg (Sternw.)	288	·	·	·	·	·	·	·	·	·	·	·	·	8	10	6	7	7	7	Fl.	Fl.	·	·	Fl.	·	·	·	·	·			
Main	Hofheim i. Ufr. (Heilanstalt)	245	·	·	·	·	·	·	·	·	·	·	0	0	6	9	9	8	12	5	3	·	·	·	0	·	·	·	·	·			
	Schweinfurt (Maininsel)	211	·	·	·	·	·	·	·	·	·	·	·	·	4	5	0	·	7	·	·	·	·	·	·	·	·	·	·	·			
	Prüßberg	317	·	·	·	0	·	·	·	·	·	·	0	0	5	9	8	9	13	5	2	Fl.	Fl.	Fl.	Fl.	Fl.	Fl.	Fl.	Fl.	Fl.			
	Kitzingen	191	·	·	·	·	·	·	·	·	·	·	0	·	2	4	3	3	8	4	0	0	0	·	·	·	·	·	·	·			
	Bergtheim	267	·	0	0	·	·	·	·	·	·	·	0	·	10	15	10	10	14	17	9	6	5	4	3	2	2	1	1	Fl.			
	Würzbg. (Phys. Inst.)	179	·	·	·	·	·	·	·	·	·	·	·	·	1	4	·	·	7	3	·	·	·	·	·	·	·	·	·	·			
	Hundsbach	200	·	0	0	·	·	·	·	·	·	·	1	0	6	6	5	5	14	7	2	1	1	1	·	·	·	·	·	·			
Main, Fränkische Saale	Königshofen i. Gr. (Bez. A.)	278	·	·	·	·	·	·	·	·	·	·	0	·	6	·	·	·	5	1	·	·	·	·	·	·	·	·	·	·			
	Römhild	300	·	·	0	·	·	·	·	·	·	·	1	0	3	6	5	✕	1	·	·	·	·	·	·	·	·	·	·	·			
	Frankenheim	754	·	Fl.	2	Fl.	Fl.	Fl.	Fl.	Fl.	Fl.	5	5	5	13	14	13	15	20	18	14	10	8	8	6	5	4	4	0	Fl.			
	Fladungen	415	·	·	·	·	·	·	·	·	·	·	1	2	12	9	11	11	14	8	6	4	2	1	1	·	·	·	·	·			
	Simonshof	320	·	·	·	·	·	·	·	·	·	·	1	1	4	3	2	2	4	2	1	·	·	·	·	·	·	·	·	·			
	Rhönhaus	736	15	10	13	12	3	8	5	3	3	5	8	10	23	20	19	25	35	30	16	16	12	12	11	8	8	8	8	6			
	Bad Kissingen	209	·	·	·	·	·	·	·	·	·	·	3	·	3	3	2	2	9	4	2	·	·	·	·	·	·	·	·	·			
	Geroda	450	·	·	0	·	·	·	·	·	·	·	2	2	16	17	19	14	22	10	0	0	0	0	·	·	·	·	·	·			
	Neuwirtshaus	420	Fl	·	1	·	·	·	·	·	·	·	3	2	7	11	11	13	15	8	Fl.	Fl.	Fl.	Fl.	Fl.	Fl.	Fl.	Fl.	Fl.	Fl.			
	Kreuzberg i. Rhön	930	Fl.	Fl.	12	Fl.	Fl.	Fl.	Fl.	Fl.	Fl.	9	7	10	15	15	20	20	30	30	30	30	30	30	33	28	28	28	26	23			
	Brückenau	314	·	·	·	·	·	·	·	·	·	·	5	2	15	13	8	5	13	5	0	0	·	·	·	·	·	·	·	·			
	Altengronau	224	8	13	13	13	1	1	2	1	6	2	2	0	·	·	·	·	·	·	·	·	·	·	·	·	·	·	·	·			
	Mittelsinn	204	·	·	·	·	·	·	·	·	·	·	1	0	4	3	3	2	8	4	·	·	·	·	·	·	·	·	·	·			
Main	Heigenbrücken	268	·	·	·	·	·	·	·	·	·	·	4	5	21	23	20	18	32	20	9	5	3	3	3	·	·	·	·	·			
	Rechtenbach	338	·	1	·	·	·	·	·	·	·	·	2	2	19	20	18	15	19	5	3	1	Fl.	Fl.	Fl.	Fl.	Fl.	Fl.	Fl.	Fl.			
	Rohrbrunn (Str.Aufs.)	456	4	1	Fl.	·	·	·	·	·	·	·	3	6	40	43	42	42	37	33	20	20	20	18	13	14	14	12	10	Fl.			
	Rothenburg o.T.	425	Fl.	0	·	·	·	·	·	·	·	·	1	0	12	18	16	16	16	12	9	6	5	5	5	4	4	3	3	2			
	Uffenheim (Bez.-Amt)	337	·	·	0	·	·	·	·	·	·	·	0	0	4	6	6	5	11	7	4	2	2	1	0	0	0	Fl.	Fl.	·			
	Bad Mergentheim	217	·	·	·	·	·	·	·	·	·	·	·	·	8	14	10	6	10	✕	✕	·	·	·	·	·	·	·	·	·			
	Pülfringen	354	2	0	0	·	·	·	·	·	·	·	2	0	10	14	14	14	15	13	3	1	5	5	4	4	3	3	2	1			
	Wertheim	187	·	·	·	·	·	·	·	·	·	·	1	9	9	10	8	6	10	5	2	2	Fl.	·	0	·	·	·	·	·			
	Buchen	350	·	·	·	·	·	·	·	·	·	·	2	2	16	21	22	22	22	18	10	8	8	7	6	5	4	3	3	·			
	Schneeberg	169	·	·	·	·	·	·	·	·	·	·		2	5	21	18	18	20	12	5	2	·	·	·	·	·	·	·	·			
	Vielbrunn	411	·	·	·	·	·	·	·	·	·	·	3	3	14	24	24	22	27	23	15	11	8	7	5	4	3	3	Fl.	Fl.			
	Beerfelden	431	Fl.	Fl.	Fl.	·	·	·	·	·	·	·	2	2	25	28	29	25	28	24	14	12	12	12	11	11	10	10	8	Fl.			
	Groß-Umstadt	170	·	·	·	·	·	·	·	·	·	·	0	1	9	8	9	7	11	8	0	0	0	0	0	0	0	0	0	0			
	Hessenthal	311	·	·	·	·	·	·	·	·	·	·	2	1	18	26	29	20	22	14	7	4	2	1	1	·	·	·	·	·			
	Aschaffenburg	140	·	·	·	·	·	·	·	·	·	·	·	·	3	3	7	6	10	5	·	·	·	·	·	·	·	·	·	·			
	Hummetroth	326	·	Fl.	Fl.	·	·	·	·	·	·	·	2	2	14	20	19	17	18	17	10	7	6	5	4	3	Fl.	·	·	·			
Main, Kinzig	Schlüchtern	208	·	·	·	·	·	·	·	·	·	·	1	0	11	8	6	6	10	7	2	Fl.	Fl.	Fl.	Fl.	Fl.	Fl.	Fl.	·	·			
	Salmünster	152	·	·	·	·	·	·	·	·	·	·	1	0	14	9	7	5	12	8	5	5	Fl.	·	·	·	·	·	·	·			
	Fischborn	343	·	·	·	·	·	·	·	·	·	·	3	3	19	15	18	15	15	7	5	Fl.	Fl.	Fl.	Fl.	Fl.	Fl.	Fl.	Fl.	Fl.			
	Biebergrund	319	·	·	·	·	·	·	·	·	·	·	2	2	11			1	6	·	·	·	·	·	·	·	·	·	·	·			
	Niederrodenbach	125	·	·	·	·	·	·	·	·	·	·	·	1	5	4	3	2	5	0	0	0	·	·	·	·	·	·	·	·			

Wassergehalt um 7 Uhr

oben: Ausgestochene Schneehöhe in cm
unten: Gesamtwassergehalt in mm

3	7	10	14	17	21	24	28

Busbach

Ebrach

			8	11			
			36	146			

Bamberg (Sternwarte)

			10	7			
			66	78			

Rhönhaus

13	5	5	20	15	12	8	6
243	147	166	223	285	218	183	210

Brückenau

			10	13			
			120	142			

Mittelsinn

			4				
			53				

Rechtenbach

			20	19			
			182	214			

Rohrbrunn (Str.-Aufseher)

Uffenheim

			6	11	4	4	
			67	131	35	115	

Beerfelden

				28	12	11	
				325	276	212	

Hummetroth

			13	18	8	4	
			235	283	123	147	

Hessenthal

			26	27	2		

Schlüchtern

			8	7			
			92	55			

1938 Februar — Tägliche Schneehöhen in Zentimetern, gemessen um 7 Uhr morgens

Flußgeb.	Ort	Seehöhe m	1	2	3	4	5	6	7	8	9	10	11	12	13	14	15	16	17	18	19	20	21	22	23	24	25	26	27	28	29	30	31
M.	Frankf.-M., Feldbergs.	103	·	·	·	·	·	·	·	·	·	·	·	Fl.	Fl.	Fl.	Fl.	0	7	3	Fl.	Fl.	·	·	·	·	·	·	·	·			
Main, Nidda	Hoherodskopf	767	45	45	45	42	40	42	40	38	36	30	40	50	70	75	75	80	80	70	70	65	65	60	60	60	60	55	55	50			
	Schotten	274	·	·	·	·	·	·	·	·	·	·	4	3	19	19	16	14	12	8	Fl.	Fl.	Fl.	Fl.	Fl.	Fl.	Fl.	Fl.	Fl.	Fl.			
	Grünberg	276	·	·	·	·	·	·	·	·	·	·	·	·	14	14	10	10	12	10	6	3	Fl.	Fl.	Fl.	Fl.	Fl.	Fl.	Fl.	Fl.			
	Bad Nauheim	145	·	·	·	·	·	·	·	·	·	·	·	·	0	·	·	·	4	0	·	·	·	·	·	·	·	·	·	·			
	Herchenhain	646	·	·	8	5	·	·	·	·	·	·	4	5	10	16	17	17	18	·	·	·	·	·	·	·	·	·	·	·			
	Büdingen	135	·	·	·	·	·	·	·	·	·	·	·	·	8	5	3	2	3	2	·	·	·	·	·	·	·	·	·	·			
	Saalburg	422	Fl.	Fl.	1	·	·	·	·	·	·	·	1	2	10	9	8	6	16	14	0	6	5	4	4	4	3	Fl.	Fl.	Fl.			
	Kl. Feldberg	820	12	10	11	8	6	4	3	0	0	4	5	8	26	30	32	32	36	36	22	23	15	12	12	12	10	8	6	0			
Rhein	Wiesbaden (Südfrdh.)	109	·	·	·	·	·	·	·	·	·	·	Fl.	Fl.	3	Fl.	Fl.	Fl.	5	2	Fl.	·	·	·	·	·	·	·	·	·			
	Alzey	199	·	·	·	·	·	·	·	·	·	·	Fl.	Fl.	7	20	15	11	15	8	4	2	1	Fl.	Fl.	Fl.	Fl.	Fl.	Fl.	Fl.			
	Geisenheim	96	·	·	·	·	·	·	·	·	·	·	·	0	0	0	Fl.	·	7	3	Fl.	·	·	·	·	·	·	·	·	·			
Nahe	Birkenfeld	410																															
	Hüttgeswasen	660	·	·	·	·	·	·	·	·	·	·	8	1	35	41	42	44	50	50	·	·	·	·	Fl.	Fl.	Fl.	Fl.	Fl.	Fl.			
	Oberstein	249	·	·	·	·	·	·	·	·	·	·	1	1	3	6	10	9	11	·	·	·	·	·	·	·	·	·	·	·			
	Brauschied	383	·	0	1	·	·	·	·	·	0	·	1	2	1	18	14	12	15	11	3	7	5	5	4	4	4	3	Fl.	Fl.			
	Rhaunen	330	·	·	·	·	·	·	·	·	·	·	1	1	15	19	21	21	24	15	10	8	6	4	2	·	·	·	·	·			
	Hauptstuhl	250	·	·	·	·	·	·	·	·	·	·	·	2	3	5	5	5	4	2	1	·	·	·	·	·	·	·	·	·			
	Kusel	240	·	·	·	·	·	·	·	·	·	·	Fl.	1	6	9	13	13	14	10	Fl.	·	·	·	·	·	·	·	·	·			
	Kaiserslautern	242	·	·	·	·	·	·	·	·	·	·	Fl.	1	14	21	21	17	17	10	3	Fl.	Fl.	Fl.	Fl.	Fl.	Fl.	Fl.	·	·			
	Hundsbach	370	·	·	·	·	·	·	·	·	·	·	0	2	5	9	9	9	13	13	3	Fl.	Fl.	Fl.	Fl.	Fl.	Fl.	Fl.	Fl.	Fl.			
	Alsenz	146	·	·	·	·	·	·	·	·	·	·	·	·	·	2	1	0	5	·	·	·	·	·	·	·	·	·	·	·			
	Reichenbacherhof	458	0	1	0	·	·	·	·	·	·	·	3	5	12	14	14	15	14	13	2	5	4	4	4	4	0	0	0	0			
	Ruppertsecken	489	·	·	·	·	·	·	·	·	·	·	·	1	20	35	37	33	37	20	10	10	9	9	9	7	6	5	·	·			
Rhein	Kammerforst	464	Fl.	·	Fl.	·	·	·	·	·	·	·	10	12	18	23	22	22	27	27	24	18	15	15	15	15	10	6	Fl.	·			
	St. Goarshausen	80	·	·	·	·	·	·	·	·	·	·	·	·	2	1	10	10	9	·	·	·	·	·	·	·	·	·	·	·			
Lahn	Feudingen	410	0	1	1	·	·	·	·	·	·	·	8	10	15	11	11	10	13	11	8	7	7	6	6	4	0	0	0	0			
	Quotshausen	340	·	·	·	·	·	·	·	·	·	·	6	5	5	4	4	4	7	5	4	4	3	2	2	1	1	1	1	1			
	Amönau	224	·	·	·	·	·	·	·	·	·	·	·	·	1	2	3	·	3	·	·	·	·	·	·	·	·	·	·	·			
	Homberg a. d. O.	266	·	·	·	·	·	·	·	·	·	·	2	0	3	7	6	5	8	6	4	3	1	Fl.	Fl.	Fl.	Fl.	Fl.	·	·			
	Marburg (Phys. Inst.)	238	·	·	·	·	·	·	·	·	·	·	0	0	2	2	2	Fl.	4	Fl.	Fl.	Fl.	Fl.	Fl.	Fl.	Fl.	Fl.	Fl.	·	·			
	Gießen (Senckenbgst.)	158	·	·	·	·	·	·	·	·	·	·	·	0	2	·	0	·	3	·	·	·	·	·	·	·	·	·	·	·			
	Niederkleen	208	·	·	·	·	·	·	·	·	·	·	·	0	1	·	·	·	6	4	3	3	3	3	·	·	·	·	·	·			
Lahn, Dill	Dillbrecht	352	·	·	·	·	·	·	·	·	·	·	11	13	14	11	11	10	14	11	8	8	Fl.	Fl.	Fl.	Fl.	Fl.	Fl.	Fl.	·			
	Dillenburg	227	·	·	·	·	·	·	·	·	·	·	5	2	·	·	·	·	·	·	·	·	·	·	·	·	·	·	·	·			
	Erda	300	·	·	·	·	·	·	·	·	·	·	·	3	5	5	6	6	9	5	2	1	·	·	·	·	·	·	·	·			
	Greifenstein	415	·	·	3	·	·	·	·	·	·	·	3	4	5	5	8	14	13	11	10	8	7	6	6	4	3	3	Fl.	·			
Lahn	Weilburg	225	·	·	·	·	·	·	·	·	·	·	2	3	3	3	3	3	11	3	Fl.	Fl.	Fl.	Fl.	Fl.	Fl.	Fl.	Fl.	Fl.	Fl.			
	Gemünden	258	·	·	·	·	·	·	·	·	·	·	·	·	·	·	·	·	·	·	·	·	·	·	·	·	·	·	·	·			
	Kamberg	216	·	·	·	·	·	·	·	·	·	·	1	1	2	3	3	1	4	2	1	0	·	·	·	·	·	·	·	·			
	Limburg	110	·	·	·	·	·	·	·	·	·	·	·	0	·	·	1	·	4	2	·	·	·	·	·	·	·	·	·	·			
	Westerburg	330	·	·	·	·	·	·	·	·	·	·	6	11	10	11	10	9	6	·	·	·	·	·	·	·	·	·	·	·			
	Bad Schwalbach	320	·	·	1	·	·	·	·	·	·	·	·	3	17	21	21	20	21	15	11	13	10	7	7	7	4	·	·	·			
	Kemel	520	Fl.	0	1	·	·	·	·	·	·	·	5	6	16	24	25	25	26	20	14	13	11	9	7	5	4	4	4	Fl.			
	Holzhausen a. d. H.	382	·	·	·	·	·	·	·	·	·	·	5	6	13	20	21	20	22	16	14	10	7	5	2	2	1	·	·	·			
	Montabaur	235	·	·	·	·	·	·	·	·	·	·	7	10	18	21	20	15	20	14	10	8	7	6	5	5	4	3	·	·			
	Bad Ems	83	·	·	·	·	·	·	·	·	·	·	1	0	0	1	0	0	5	0	·	·	·	·	·	·	·	·	·	·			

Wassergehalt um 7 Uhr

oben: Ausgestochene Schneehöhe in cm
unten: Gesamtwassergehalt in mm

3.	7.	10.	12.	14.	17.	21.	24.	28.

Schotten

					"			

Herchenhain

8			5	16				
213			124	31.6				

Kl. Feldberg

11	3	4	30	36	15	12	0	
284	96		956	543	326	267		

Birkenfeld

Rhaunen

			19	22	6			
			11	16.8	9.1			

Hauptstuhl

			5	4				
			10	29				

Feudingen

2			12	13	7			
46			21.2	19.7	22.0			

Marburg (Phys. Inst.)

			2					
			1.7					

Bad Schwalbach

1			3	21	21	7		
1.0			3.8	11.6	28.4	18.3		

1938 Februar — Tägliche Schneehöhen in Zentimetern, gemessen um 7 Uhr morgens

Flußgeb.	Ort	See-höhe m	1	2	3	4	5	6	7	8	9	10	11	12	13	14	15	16	17	18	19	20	21	22	23	24	25	26	27	28	29	30	31
M.	Perl	230	·	·	·	·	·	·	·	·	·	·	·	2	2	2	·	·	·	·	·	·	·	·	·	·	·	·	·	·	·	·	·	·
Mosel, Sauer	Winterspelt	500	·	·	·	·	·	·	·	·	·	2	5	4	6	4	2	·	6	·	·	·	·	·	·	·	·	·	·	·	·	·	·	·
	Daleiden	480	·	·	·	·	·	·	·	·	·	·	3	8	9	7	7	7	11	5	2	0	·	·	·	·	·	·	·	·	·	·	·	·
	Schneifelforsthaus	657	10	14	22	10	0	0	0	0	0	0	4	10	30	36	36	34	38	32	27	25	22	22	21	20	20	18	11	11	·	·	·
	Prüm	475	0	Fl.	0	0	0	0	0	·	·	·	4	6	15	22	24	22	26	20	14	6	0	0	Fl.	Fl.	·	·	·	·	·	·	·
	Outschied	345	·	·	·	·	·	·	·	·	·	1	3	4	7	7	7	7	12	6	4	Fl.	Fl.	Fl.	Fl.	·	·	·	·	·	·	·	·
	Schankweiler	250	·	·	·	·	·	·	·	·	·	·	·	Fl.	2	·	·	·	4	·	·	·	·	·	·	·	·	·	·	·	·	·	·
	Wawern	445	·	·	1	·	·	·	·	·	·	·	3	2	8	16	23	19	23	20	11	9	4	4	4	3	·	·	·	·	·	·	·
Mosel, Saar	Fürth	280	·	·	·	·	·	·	·	·	·	·	·	1	6	5	5	5	6	3	·	·	·	·	·	·	·	·	·	·	·	·	·
	Pirmasens (Stadtgärt.)	350	·	·	·	·	·	·	·	·	·	·	·	2	14	16	16	16	14	10	5	5	4	4	4	4	4	3	2	·	·	·	·
	Hornbach	230	·	·	·	·	·	·	·	·	·	·	·	1	9	8	7	6	3	2	·	·	·	·	·	·	·	·	·	·	·	·	·
	Spieser-Mühlenthal	240	·	·	·	·	·	·	·	·	·	·	0	1	9	6	6	5	7	5	0	·	·	·	·	·	·	·	·	·	·	·	·	·
	Saarbrücken (Fl.)	205	·	·	·	·	·	·	·	·	·	·	·	1	1	1	1	1	·	·	·	·	·	·	·	·	·	·	·	·	·	·	·	·
	Saarlautern	180	·	·	·	·	·	·	·	·	·	·	·	2	1	1	·	·	0	·	·	·	·	·	·	·	·	·	·	·	·	·	·	·
	Losheim (Bez. Trier)	300	·	·	·	·	·	·	·	·	2	·	1	2	5	5	4	3	3	2	·	·	·	·	·	·	·	·	·	·	·	·	·	·
	Marpingen	280	·	·	·	·	·	·	·	·	·	·	0	0	10	9	9	8	8	4	0	0	0	0	0	·	·	·	·	·	·	·	·	·
	Oberemmel -	210	·	·	·	·	·	·	·	·	·	·	·	1	0	1	3	3	4	3	·	·	·	·	·	·	·	·	·	·	·	·	·	·
Mosel	Trier (Egbertstr.)	146	·	·	·	·	·	·	·	·	·	·	·	·	·	·	·	·	4	·	·	·	·	·	·	·	·	·	·	·	·	·	·	·
	Schillingen	515	0	1	1	1	·	·	·	·	·	0	5	7	25	40	45	46	40	35	30	25	22	17	15	13	10	5	0	0	·	·	·
	Gerolstein	378	·	·	·	·	·	·	·	·	·	·	0	8	9	10	8	8	8	·	·	·	·	·	·	·	·	·	·	·	·	·	·	·
	Wilsecker	335	·	·	·	·	·	·	·	·	0	·	0	1	7	10	10	11	13	0	·	·	·	·	·	·	·	·	·	·	·	·	·	·
	Meisburg	480	Fl.	0	3	·	·	·	·	·	·	·	3	2	20	21	22	20	22	19	12	9	5	2	2	Fl.	Fl.	Fl.	Fl.	Fl.	·	·	·	·
	Gornhausen	485	·	·	·	·	·	·	·	·	1	·	1	10	15	17	20	20	25	·	·	·	·	·	·	·	·	·	·	·	·	·	·	·
	Wittlich (Heffels)	180	·	·	·	·	·	·	·	·	·	·	·	·	·	·	·	·	·	·	·	·	·	·	·	·	·	·	·	·	·	·	·	·
	Demerath	420	·	·	·	·	·	·	·	·	·	·	4	10	20	25	28	28	30	18	12	10	8	4	3	1	·	·	·	·	·	·	·	·
	Blankenrath	397	·	·	·	·	·	·	·	·	·	·	·	2	31	33	30	25	20	18	15	15	14	Fl.	Fl.	Fl.	Fl.	Fl.	Fl.	·	·	·	·	·
	Düngenheim	460	·	0	0	·	·	·	·	·	·	·	3	9	16	25	30	22	23	17	10	7	6	3	3	3	2	1	·	·	·	·	·
	Treis (Mosel)	96																															
	Lingerhahn	480	·	·	·	·	·	·	·	·	·	·	11	12	28	30	30	30	33	32	30	28	25	20	20	15	10	15	10	·	·	·	·	·
Rhein	Selters	242	·	1	0	·	·	·	·	·	·	1	3	5	10	10	10	8	12	10	5	5	3	Fl.	Fl.	Fl.	Fl.	Fl.	Fl.	Fl.	Fl.	·	·	·
	Niedermendig	216	·	·	·	·	·	·	·	·	·	·	·	3	2	Fl.	Fl.	Fl.	5	2	1	Fl.	Fl.	·	·	·	·	·	·	·	·	·	·	·
	Neuwied	65	·	·	·	·	·	·	·	·	·	·	0	0	·	·	·	·	3	1	Fl.	Fl.	Fl.	Fl.	Fl.	Fl.	·	·	·	·	·	·	·	·
Wied	Hachenburg	370	·	·	·	·	·	·	·	·	·	·	3	15	12	15	20	15	·	·	·	·	·	·	·	·	·	·	·	·	·	·	·	·
	Harschbach	290	·	·	·	·	·	·	·	·	·	·	2	8	4	5	8	5	6	5	4	3	3	Fl.	Fl.	Fl.	·	·	·	·	·	·	·	·
	Asbach	264	·	·	·	·	·	·	·	·	·	·	Fl.	5	5	6	6	6	6	5	4	3	Fl.	Fl.	Fl.	Fl.	Fl.	·	·	·	·	·	·	·
Ahr	Ahrhütte	400	·	·	·	·	·	·	·	·	·	·	1	12	20	26	29	22	20	20	18	15	8	5	3	1	·	·	·	·	·	·	·	·
	Dreis	475	Fl.	0	·	·	·	·	·	·	·	·	·	2	18	26	30	30	35	30	25	20	18	16	13	10	7	Fl.	Fl.	·	·	·	·	·
	Nürburg	621	Fl.	Fl.	10	Fl.	Fl.	Fl.	Fl.	·	·	·	Fl.	10	40	58	50	45	45	40	25	20	15	15	12	11	10	10	Fl.	Fl.	·	·	·
	Kesseling	240	·	·	·	·	·	·	·	·	·	·	·	6	9	10	11	11	14	12	10	Fl.	Fl.	Fl.	Fl.	Fl.	Fl.	Fl.	·	·	·	·	·	·
	Houverath	348	0	0	0	·	·	·	·	·	·	·	0	6	0	12	13	12	13	13	12	10	8	4	2	Fl.	Fl.	Fl.	·	·	·	·	·	·
Rh.	Remagen	55																															
Sieg	Hohenroth	635	17	14	2	·	·	·	·	·	1	·	10	31	30	35	39	42	54	30	25	25	25	25	24	22	20	15	11	6	·	·	·	·
	Hilchenbach	355	·	1	1	·	·	·	·	·	·	·	9	10	19	18	15	14	16	14	9	·	·	·	·	·	·	·	·	·	·	·	·	·
	Eichen	302	·	·	·	·	·	·	·	·	·	·	3	13	10	9	9	8	7	6	2	Fl.	Fl.	Fl.	Fl.	·	·	·	·	·	·	·	·	·
	Siegen (Kläranl.)	295	·	·	·	·	·	·	·	·	·	·	6	5	10	10	10	10	12	8	4	4	Fl.	Fl.	Fl.	Fl.	Fl.	Fl.	Fl.	·	·	·	·	·
	Kirchen	195	·	·	·	·	·	·	·	·	·	·	2	2	6	6	5	3	6	2	1	1	1	1	·	·	·	·	·	·	·	·	·	·
	Morsbach	210	·	·	·	·	·	·	·	·	·	·	3	7	7	8	8	5	9	5	Fl.	Fl.	Fl.	Fl.	Fl.	Fl.	Fl.	Fl.	Fl.	·	·	·	·	·

Wassergehalt um 7 Uhr

oben: Ausgestochene Schneehöhe in cm
unten: Gesamtwassergehalt in mm

3.	9.	12.	14.	17.	19.	21.	24.	28.
Daleiden								
		8		11				
		10.6		9.9				
Schneifelforsthaus								
22.6		10.0	36.0	37.4		22.0	20.0	11.0
31.6		11.2	58.0	54.0		48.4	48.2	38.6
Hornbach								
		8	3					
		3.6	3.9					
Saarbrücken (Fl.)								
Losheim (Bez. Trier)								
2		5	3					
2.1		5.9	3.8					
Meisburg								
3		2.2	27.2	29.3	22.8	15.3		
3		2	21	22	12	5		
Blankenrath								
		20						
		20.2						
Harschbach								
		7.5	4.5	5.0		3	2	
		6	4	10.9		4	6.9	
Nürburg								27.
10		10	45	40		15	12	7
19.6		19.4	52.8	67.3		35.6	38.7	31.3
Eichen								
		10	9	8				
		9	12.5	12				
Morsbach								
		7	9	9				
		5.6	14.6	15.0				

1938 Februar

Tägliche Schneehöhen in Zentimetern, gemessen um 7 Uhr morgens

Flußgeb.	Ort	See-höhe m	1	2	3	4	5	6	7	8	9	10	11	12	13	14	15	16	17	18	19	20	21	22	23	24	25	26	27	28	29	30	31
Sieg	Salzburg	612	Fl.	1	11	Fl.	Fl.	Fl.	Fl.	.	.	.	5	7	13	15	15	16	19	18	10	8	6	Fl.	Fl.	Fl.	Fl.	Fl.	Fl.	Fl.			
	Siegburg	61	.	.	.	.	.	.	.	.	.	.	Fl.	3	1	Fl.	Fl.	Fl.	3	1	1	Fl.	0	0	0	0	0	.	.	.			
	Rodt-Müllenbach	410	.	.	.	.	.	.	.	.	.	.	1	5	20	25	25	23	22	17	10	8	Fl.	Fl.	1	Fl.	Fl.	Fl.	.	.			
	Dreschhausen	330	.	.	.	.	.	.	.	.	.	.	6	13	18	16	14	13	10	9	8	7	6	5	4	3	2	1	0	.			
	Seelscheid	213	.	.	.	.	.	.	.	.	.	.	1	4	5	3	2	Fl.	3	Fl.	Fl.	Fl.	.	.	.	.	.	.	.	.			
	Unterkotten	160	.	.	.	.	.	.	.	.	.	.	.	4	7	6	3	2	3	2	Fl.	.	.	.	.	.	.	.	.	.			
Rh.	Köln (Flughaf.)	49	.	.	.	.	.	.	.	.	.	.	.	Fl.	Fl.	.	Fl.	.	3	Fl.	.	.	.	.	.	.	.	.	.	.			
Wupper	Kreuzberg	373	.	.	.	.	.	.	.	.	.	.	2	5	25	28	23	23	22	15	12	8	8	5	6	5	3	.	Fl.	Fl.			
	~~Hückeswagen~~ ×	~~258~~	.	.	.	.	.	.	.	.	.	.	.	4	9	12	9	7	5	4	3	.	.	.	.	.	.	.	.	.			
	Schwelm	210	.	.	Fl.	.	.	.	.	.	.	.	.	5	6	5	5	3	3	2	2	2	2	2	2	Fl.	Fl.	Fl.	.	.			
	Remscheid (Gaswerk)	303	.	.	.	.	.	.	.	.	.	.	.	3	10	11	12	10	8	4	Fl.	Fl.	Fl.	Fl.	Fl.	.	.	.	.	.			
Erft	Münstereifel	290	.	.	.	.	.	.	.	.	.	.	.	1	2	8	11	9	7	3	.	.	.	.	.	.	.	.	.	.			
	Euskirchen	160	.	.	.	.	.	.	.	.	.	.	0	1	1	.	1	.	6	.	.	.	.	.	.	.	.	.	.	.			
	Rheinbach	174	.	.	.	.	.	.	.	.	.	.	.	1	10	4	1	.	4	.	.		.	.	.	.	.	.	.	.			
	Hergarten	337	.	.	.	.	.	.	.	.	.	.	.	2	10	10	12	12	15	15	14	12	7	5	3	1	.	.	.	.			
	Oberbolheim	103	.	.	.	.	.	.	.	.	.	.	2	.	.	2	.	.	8	.	.	.	.	.	.	.	.	.	.	.			
Rh.	Benninghof	130	.	.	.	.	.	.	.	.	.	.	.	3	2	2	2	2	3	0	Fl.	.	.	.	0	.	.	.	.	.			
	Krefeld	38	.	.	.	.	.	.	.	.	.	.	.	1	.	.	2	Fl.	3	Fl.	.	.	.	.	.	.	.	.	.	.			
Ruhr	Bigge	329	.	.	.	.	.	.	.	.	.	.	8	13	23	24	25	21	21	18	15	14	13	12	12	11	9	8	6	4			
	Bödefeld	475	.	Fl.	Fl.	.	.	.	.	.	.	.	13	21	35	41	48	48	42	36	30	30	29	27	27	24	22	18	10	Fl.			
	Enste	300	.	.	.	.	.	.	.	.	.	.	6	11	26	32	32	28	23	18	16	15	13	11	10	5	2	1	.	.			
	Eslohe	312	.	.	.	.	.	.	.	.	.	.	9	11	21	27	23	29	21	19	14	12	11	10	9	8	6	4	2	Fl.			
	Arnsberg	189	.	.	.	.	.	.	.	.	.	.	5	9	12	18	18	14	17	12	7	3	2	Fl.	0	Fl.	Fl.	Fl.	Fl.	.			
	Allendorf	310	.	.	.	.	.	.	.	.	.	.	5	12	19	25	21	20	20	20	19	19	19	19	20	18	13	10	6	.			
	Langscheid	335	.	.	0	.	.	.	.	.	.	.	0	0	12	12	11	12	10	8	6	6	5	4	7	5	3	2	Fl.	Fl.			
	Brilon	450	.	2	Fl.	.	.	.	.	.	.	.	10	15	30	40	40	40	40	40	40	40	40	43	35	30	30	20	10	Fl.			
	Rüthen	380	.	.	.	.	.	.	.	.	.	.	7	14	25	28	25	.	24	20	19	18	15	14	15	.	.	.	.	.			
	Warstein	295	.	.	0	.	.	.	.	.	.	.	6	8	22	28	29	27	24	20	18	16	15	14	15	14	12	9	6	Fl.			
	Neuenrade	324	.	.	.	.	.	.	.	.	.	.	2	8	17	19	19	18	18	14	12	11	11	10	11	Fl.	Fl.	Fl.	Fl.	Fl.			
	Iserlohn	288	.	.	.	.	.	.	.	.	.	.	1	5	2	4	5	5	6	.	.	.	.	.	1	.	.	.	.	.			
Ruhr, Lenne	Kahler-Asten	840	25	26	33	27	20	20	0	0	0	6	26	32	40	70	70	70	70	70	65	65	55	45	45	42	40	35	35	30			
	Fleckenberg	352	.	.	.	.	.	.	.	.	.	.	10	13	21	23	23	18	17	16	13	12	11	11	11	10	9	8	4	.			
	Altenhundem	305	.	.	.	.	.	.	.	.	.	.	.	4	10	11	10	9	7	6	2	.	.	.	1	.	.	.	.	.			
	Olpe	320	.	.	.	.	.	.	.	.	.	.	3	5	11	13	13	12	13	7	3	Fl.	Fl.	Fl.	Fl.	Fl.	Fl.	Fl.	Fl.	.			
	Attendorn	250	.	0	.	.	.	.	.	.	.	.	4	4	10	11	11	8	8	6	5	3	3	2	1	Fl.	Fl.	Fl.	.	.			
	Serkenrode	350	Fl.	Fl.	.	.	.	.	.	.	.	.	2	5	17	19	21	21	20	19	13	11	8	5	5	4	Fl.	Fl.	Fl.	Fl.			
	Lüdenscheid	447	.	.	1	.	.	.	.	.	.	.	5	12	35	40	45	46	45	40	25	23	18	15	17	17	17	10	Fl.	.			
Ruhr	Meinerzhagen	408	.	3	Fl.	.	.	.	.	.	.	.	3	10	28	26	24	22	20	18	16	15	12	10	10	10	10	10	7	Fl.			
	Priorei	170	.	.	.	.	.	.	.	.	.	.	.	6	2	2	4	4	4	Fl.	Fl.	Fl.	Fl.	Fl.	1	.	.	.	.	.			
	Halver	422	.	.	.	.	.	.	.	.	.	.	4	11	23	25	25	23	19	16	10	6	5	5	5	3	Fl.	Fl.	.	.			
	Ennepetalsperre	273	.	.	.	.	.	.	.	.	.	.	.	4	15	15	15	12	10	8	5	Fl.	Fl.	Fl.	1	Fl.	Fl.	Fl.	.	.			
	Wengern	90	.	.	.	.	.	.	.	.	.	.	.	1	.	2	1	1	1	0	.	.	.	.	0	.	.	.	.	.			
Rh.	Essen-Mülheim(Flugh.)	120	.	.	.	.	.	.	.	.	.	.	.	5	Fl.	Fl.	1	Fl.	2	.	.	.	.	.	.	.	.	.	.	.			
	Dortmund-Brünighs.	110	.	.	.	.	.	.	.	.	.	.	.	4	0	0	2	1	1	Fl.	Fl.	Fl.	Fl.	Fl.	.	.	.	.	.	.			
Lippe	Fürstenberg	353	.	.	.	.	.	.	.	.	.	.	6	10	24	24	24	23	19	19	19	17	17	17	10	Fl.	Fl.	Fl.	Fl.	Fl.			
	Blankenrode	383	.	.	.	.	.	.	.	.	.	.	22	31	58	49	31	24	22	22	18	18	17	17	17	17	16	16	14	11			
	Dörenhagen	260	.	.	.	.	.	.	.	.	.	.	2	2	15	16	16	15	13	10	8	7	7	5	5	4	2	Fl.	Fl.	.			

× Kleineichen 270

Wassergehalt um 7 Uhr

oben: Ausgestochene Schneehöhe in cm
unten: Gesamtwassergehalt in mm

3.	11.	12.	14.		17.	21.	24.
Salzburg							
11	5		14		18	6	
18.5	7.0		19.5		27.2	8.3	
Rodt-Müllenbach							
			15		12		
			28.2		33.2		
Kreuzberg							
Remscheid							
Bigge							
		6			1		
		5.9			8.5		
Arnsberg							
Rüthen							
		28		24	15	12	
		47.0		42	28.0	36.8	
Fleckenberg							
		22		17	11	9	
		28.1		25.7	24.9	22.5	
Attendorn							
Lüdenscheid							
					18	17	
					33.5	30.1	
Meinerzhagen							
		26		18	12	15	
		46		33	25.6	33.0	
Lippstadt							
			3		2		
			4.8		2.9		

763

1938 *Februar* — Tägliche Schneehöhen in Zentimetern, gemessen um 7 Uhr morgens

Flußgeb.	Ort	See-höhe m	1	2	3	4	5	6	7	8	9	10	11	12	13	14	15	16	17	18	19	20	21	22	23	24	25	26	27	28	29	30	31
Lippe	Lippstadt	79	·	·	·	·	·	·	·	·	·	·	1	3	4	3	5	3	2	0	·	·	·	·	·	·	·	·	·	·			
Lippe	Effeln	280	·	·	·	·	·	·	·	·	·	·	9	10	16	19	19	17	16	14	12	9	5	4	5	5	4	3	1	·			
Lippe	Werl	94	·	·	·	·	·	·	·	·	·	·	·	3	4	3	·	·	·	·	·	·	·	·	·	·	·	·	·	·			
Rh.	Kleve	46	·	·	·	·	·	·	·	·	·	·	·	·	·	·	·	·	·	·	·	·	·	·	·	·	·	·	·	·			
	M a a s																																
Roer	Monschau-Dreisteg.	420	Fl.	Fl.	·	·	·	·	·	·	·	0	5	9	21	32	39	10	41	41	40	35	30	28	27	20	10	0	Fl.	Fl.			
Roer	Schmidtheim	568	6	2	·	·	·	·	·	·	·	·	2	6	24	33	35	33	35	37	35	12	5	5	4	2	2	2	1	·			
Roer	Hollerath	600	·	2	·	·	·	·	·	·	·	·	2	3	13	33	35	37	40	38	36	34	28	20	20	19	18	17	0	·			
Roer	Rötgen (Greppstr.)	410	·	·	·	·	·	·	·	·	·	·	·	2	18	24	25	20	21	15	12	10	10	8	8	8	6	2	·	·			
Roer	Eschweiler	205	·	·	·	·	·	·	·	·	·	·	·	·	4	4	4	4	6	·	·	·	·	·	·	·	·	·	·	·			
Roer	Erkelenz	99	·	·	·	·	·	·	·	·	·	·	·	2	·	·	·	·	7	·	·	·	·	·	·	·	·	·	·	·			
Roer	Aachen (Met. Obs.)	202	·	·	·	·	·	·	·	·	·	·	0	2	2	4	3	3	8	7	2	Fl.	Fl.	Fl.	Fl.	Fl.	Fl.	·	·	·			
M.	Bracht	51	·	·	·	·	·	·	·	·	·	·	·	·	·	·	2	·	5	·	·	·	·	·	·	·	·	·	·	·			
	D o n a u																																
Iller bis Quelle	Furtwangen	854	36	32	38	34	33	30	30	30	28	33	51	65	85	96	96	90	85	82	78	76	75	73	70	68	66	64	64	55			
Iller bis Quelle	Bubenbach	937	·	·	3	·	·	·	·	·	·	·	7	24	39	45	40	37	36	32	23	17	15	14	13	18	9	7	5	·			
Iller bis Quelle	Villingen	706	3	6	12	7	5	5	·	·	·	·	16	16	25	25	26	23	21	19	18	15	14	14	14	14	14	14	12	9			
Iller bis Quelle	Donaueschingen	693	3	0	3	0	·	·	·	·	·	·	14	11	18	17	17	15	15	14	10	10	10	9	8	5	4	0	0	0			
Iller bis Quelle	Tuttlingen	647	·	2	2	·	·	·	·	·	·	·	12	25	28	28	26	25	25	20	20	15	15	15	10	10	5	2	·	·			
Iller bis Quelle	Heuberg	840																															
Iller bis Quelle	Sigmaringen (K.-St.)	588	·	5	3	3	·	·	·	·	·	·	10	13	22	25	20	20	15	10	5	·	·	·	·	·	·	·	·	·			
Iller bis Quelle	Genkingen	773	6	2	2	1	·	·	·	·	·	7	17	18	25	33	37	37	34	34	30	25	24	20	16	15	13	12	10	9			
Iller bis Quelle	Trochtelfingen	700	4	10	10	9	7	5	3	2	0	·	10	19	19	25	25	25	25	22	16	15	15	13	12	11	9	8	8	6			
Iller bis Quelle	Bitz	883	14	17	17	12	3	3	2	·	·	·	13	34	36	40	41	41	40	38	33	28	21	19	15	13	12	10	10	3			
Iller bis Quelle	Liggersdorf	652	5	·	2	·	·	·	·	·	·	·	10	12	18	18	18	18	11	11	9	9	9	9	9	9	5	4	·	·			
Iller bis Quelle	Otterswang	610	·	·	2	·	·	·	·	·	·	·	9	11	15	18	19	15	11	10	7	·	·	·	·	·	·	·	·	·			
Iller bis Quelle	Saulgau	586	·	·	·	·	·	·	·	·	·	·	8	10	13	16	14	13	12	11	6	5	5	5	4	4	4	0	0	·			
Iller bis Quelle	Riedlingen	540	·	1	·	·	·	·	·	·	·	·	13	12	20	25	20	17	15	10	5	0	·	·	·	·	·	·	·	·			
Iller bis Quelle	St. Johann	765																															
Iller bis Quelle	Münsingen	720	·	·	10	10	6	6	6	6	6	5	12	25	40	42	42	42	35	30	25	25	21	20	20	20	20	20	17	12			
Iller bis Quelle	Ehingen	514	2	2	0	·	·	·	·	·	·	·	13	22	25	30	30	29	28	12	8	8	8	7	7	7	7	6	4	0			
Iller bis Quelle	Biberach	540	·	·	·	·	·	·	·	·	·	·	12	14	18	21	21	21	20	19	12	8	2	1	0	0	0	0	0	0			
Iller	Nebelhorn	1920	350	365	375	375	370	350	350	340	335	340	370	425	445	455	460	460	450	450	440	430	430	415	400	390	380	370	360	361			
Iller	Birgsau	950	77	78	81	77	71	70	69	69	68	72	88	110	117	116	112	107	104	103	99	94	93	92	91	90	89	88	86	84			
Iller	Oberstdorf	811	48	47	48	44	40	40	39	37	33	39	61	84	106	100	93	85	82	79	74	70	69	67	63	62	61	59	55	53			
Iller	Rohrmoos	1070	121	130	167	134	120	118	115	114	113	118	138	178	184	183	174	167	162	158	153	151	148	144	143	142	140	137	134	131			
Iller	Ofterschwang	864	29	26	27	24	23	22	20	18	15	11	35	63	78	75	75	61	58	57	57	57	58	56	54	51	48	45	39	35			
Iller	Sonthofen	735	13	12	14	12	10	10	10	8	5	5	32	57	70	53	49	45	40	36	28	26	20	17	13	10	10	7	7	3			
Iller	Oberjoch	1136	97	92	98	94	92	91	89	89	88	87	110	140	160	162	160	145	140	134	128	126	124	122	120	119	118	116	115	112			
Iller	Bad Oberdorf	850	43	42	41	41	40	40	37	37	36	36	57	82	94	88	88	80	75	70	68	65	62	60	60	60	59	57	55	52			
Iller	Wärterh. a. Steigbach	935	49	48	51	48	45	45	43	42	42	41	67	86	105	102	100	90	84	83	74	74	71	67	65	63	60	57	55	51			
Iller	Unterzollhaus	892	23	23	30	25	22	20	20	20	20	20	43	50	70	70	70	70	68	65	55	50	48	46	45	43	40	38	36	32			
Iller	Diepolz	1040	41	40	38	33	35	34	32	31	28	38	52	68	81	85	82	78	71	68	64	61	60	59	57	56	55	53	49	43			
Iller	Martinszell	740	16	9	12	9	9	9	9	8	8	8	25	36	48	41	43	36	35	30	28	23	22	20	19	19	19	18	18	15			
Iller	Buchenberg	905	43	41	50	47	45	44	43	43	41	41	71	78	81	80	78	78	75	73	71	70	70	70	70	69	69	68	68	66			

Wassergehalt um 7 Uhr

oben: Ausgestochene Schneehöhe in cm
unten: Gesamtwassergehalt in mm

3.	7.	10.	14.	17.	21.	24.	26.	28.
Kleve								
Schmidtheim								
Rötgen (Greppstr.)					24	21	10	8
					35	38	28	20
Furtwangen								
10		4	48	8				
100		78	524	123				
Villingen								
Bitz								
Saulgau				15	11	6	5	
				168	156	152	158	
St. Johann								
Oberstdorf								
45	35	36	97	82	66	65	53	
1282	1112	1171	1364	1943	1941	1882	1906	
Ofterschwang								
	23	15	32	65	60	55		40
	583	534	1555	1482	1283	1186		1015
Bad Oberdorf								
41	37	36	18	75	62	60		52
1053	912	957	1221	1875	1350	1419		1316
Unterzollhaus								
20	13	12	40	30	23	18		20
470	415	280	930	530	525	415		568
Martinszell								
Buchenberg								
50	43	41	80	75	70	67		66
1385	1247	1410	1854	1813	1624	1818		1764

1938 Februar — Tägliche Schneehöhen in Zentimetern, gemessen um 7 Uhr morgens

Flußgeb.	Ort	See-höhe m	1	2	3	4	5	6	7	8	9	10	11	12	13	14	15	16	17	18	19	20	21	22	23	24	25	26	27	28	29	30	31
Iller	Kempten (El. Werk)	665	1	1	5	·	·	·	·	·	·	·	25	35	60	34	32	25	23	21	17	15	13	11	9	8	7	5	3	1			
	Unterkürnach	820	46	44	52	47	45	41	38	36	35	37	80	86	95	110	112	105	100	96	94	93	93	92	91	90	88	87	86	82			
	Memmingen	600	Fl.	Fl.	1	·	·	·	·	·	·	·	13	13	24	20	19	17	16	15	9	7	5	4	3	3	2	1	Fl.	Fl.			
	Jedesheim	500	·	·	Fl.	·	·	·	·	·	·	·	7	7	6	7	5	5	5	5	2	1	1	1	1	1	1	Fl.	Fl.	Fl.			
Thau	Westerheim	815	15	15	15	12	10	8	8	8	4	4	10	15	30	35	35	33	30	25	20	16	15	15	15	15	15	15	15	10			
	Seißen	707	7	5	5	4	2	·	·	·	·	·	15	25	30	34	35	25	23	21	13	12	11	10	8	6	5	4	4	3			
	Ulm (Sattlergasse)	479	·	·	0	·	·	·	·	·	·	·	7	11	18	19	17	16	15	11	4	2	·	·	·	·	·	·	·	·			
Don.	Obergünzburg	738	6	1	5	5	4	4	4	4	2	2	20	28	35	34	39	37	35	35	35	34	34	33	33	30	28	27	25	18			
	Ottobeuren	660	1	1	2	1	Fl.	·	·	·	·	·	15	16	17	18	17	16	15	14	10	6	5	5	4	3	2	1	1	Fl.			
Mindel	Mindelheim	607	·	·	0	·	·	·	·	·	·	·	11	17	18	17	17	13	13	13	9	7	1	0	·	·	·	·	·	·			
	Röfingen	474	·	·	·	·	·	·	·	·	·	·	2	1	7	8	6	5	5	2	Fl.	·	·	·	·	·	·	·	·	·			
	Krumbach	514	·	·	·	·	·	·	·	·	·	·	8	10	17	15	15	12	11	10	6	5	2	1	0	·	·	·	·	·			
Donau	Ettlenschieß	656	15	10	9	7	5	3	3	3	2	2	17	25	33	38	38	35	35	35	25	20	15	15	10	10	8	8	5	4			
	Heidenheim	494	7	6	5	4	2	·	·	·	·	·	4	8	20	22	21	18	20	14	8	4	3	3	3	2	2	2	·	·			
	Eglingen	549	6	2	0	·	·	·	·	·	·	·	1	3	10	13	12	10	10	6	·	·	·	·	·	·	·	·	·	·			
Wörnitz	Wörnitz	488	2	2	1	·	·	·	·	·	·	·	2	2	3	15	19	19	23	20	8	8	7	6	5	3	3	2	0	0			
	Dinkelsbühl	440	·	·	0	·	·	·	·	·	·	·	0	0	13	16	14	10	14	8	4	3	2	1	·	·	·	·	·	·			
	Öttingen	440	·	·	·	·	·	·	·	·	·	·	2	5	14	18	14	12	16	10	8	7	7	7	6	6	5	4	4	2			
	Bopfingen	470	1	·	·	·	·	·	·	·	·	·	1	3	16	21	23	23	25	23	18	13	13	12	12	11	10	10	9	5			
	Nördlingen	436	·	·	·	·	·	·	·	·	·	·	3	3	6	10	11	10	12	9	5	4	3	2	1	1	1	·	·	·			
	Donauwörth (Kulturbauamt)	410	Fl.	Fl.	·	·	·	·	·	·	·	·	3	4	8	6	4	3	6	3	Fl.	Fl.	Fl.	Fl.	Fl.	Fl.	Fl.	Fl.	Fl.	Fl.			
D.	Buchdorf	537	0	0	0	0	0	0	0	·	·	·	7	9	13	17	18	16	18	16	8	7	5	3	1	0	0	0	Fl.	Fl.			
Lech	Röfleuten	893	15	10	15	15	10	10	10	10	10	5	40	50	70	75	80	75	75	65	50	50	50	52	45	40	30	25	20	15			
	Fallmühle	928	55	55	58	56	53	50	50	50	50	48	72	86	104	103	100	94	88	86	86	82	82	80	78	75	72	72	68	64			
	Füssen a. L.	796	26	22	35	30	25	22	20	20	20	20	45	55	58	61	53	56	53	50	47	45	45	45	45	45	45	44	42	38			
	Buching	810	32	31	31	29	25	24	23	23	23	23	34	51	55	53	63	60	57	53	50	45	44	43	42	41	40	39	38	35			
	Lechbruck	736	11	7	11	9	4	Fl.	Fl.	Fl.	Fl.	Fl.	23	30	35	32	33	28	25	24	19	14	19	19	17	17	14	14	11	Fl.			
	~~Peiting~~ *	~~710~~	5	·	4	2	Fl.	·	·	·	·	·	17	24	30	30	28	26	22	20	13	12	11	11	10	9	8	6	4	Fl.			
	Landsberg a. L.	587	·	·	0	·	·	·	·	·	·	·	12	18	19	16	16	15	13	12	7	7	7	6	·	·	·	·	·	·			
	Augsbg.-St.Stephan	500	1	1	1	·	·	·	·	·	·	·	4	6	15	12	11	9	9	8	3	2	·	·	·	·	·	·	·	·			
Lech, Wertach	Wertach	915	27	24	28	26	23	18	18	17	17	20	45	59	56	63	65	55	54	53	48	47	47	46	44	42	41	35	27	25			
	Mittelberg	1000	44	47	40	39	33	30	29	29	27	30	60	67	75	78	80	70	68	62	59	58	57	55	58	48	45	43	40	38			
	Nesselwang	868	15	10	13	11	8	6	5	4	2	·	14	42	34	39	25	33	30	29	23	23	22	21	19	14	18	14	12	9			
	Mittersulzberg	909	25	23	20	19	17	15	14	14	14	12	45	50	60	65	70	70	70	69	65	65	65	63	62	58	55	52	47	40			
	Unterthingau	772	6	4	8	6	4	2	Fl.	Fl.	Fl.	Fl.	30	35	44	40	42	40	38	36	30	26	24	20	20	19	18	17	16	12			
	Kaufbeuren	674	2	2	4	0	0	·	·	·	·	2	21	23	24	24	20	16	16	16	15	15	13	11	11	10	9	8	7	0			
	Auerberg	1055	45	32	37	30	30	25	20	20	15	16	50	60	80	85	90	90	90	85	85	70	60	50	45	40	35	31	28	26			
	Stocken	750	6	5	3	3	Fl.	Fl.	Fl.	Fl.	Fl.	Fl.	17	23	37	32	32	29	26	25	18	16	15	15	12	10	7	5	2	Fl.			
	Hiltenfingen	558	·	·	·	·	·	·	·	·	·	·	8	10	13	15	12	12	1	8	6	5	4	3	2	2	1	·	·	·			
Donau	Ingolstadt (Stadtgr.)	371	·	·	·	·	·	·	·	·	·	·	Fl.	1	10	12	8	6	10	3	Fl.	Fl.	Fl.	Fl.	Fl.	Fl.	Fl.	Fl.	·	·			
	Ammerfeld	544	2	·	·	·	·	·	·	·	·	·	1	1	15	16	13	12	13	4	1	·	·	·	·	·	·	·	·	·			
	Eurasburg	515	·	·	·	·	·	·	·	·	·	·	3	3	7	6	5	4	4	2	·	·	·	·	·	·	·	·	·	·			
	Scheyern	481	4	·	·	·	·	·	·	·	·	·	3	4	12	12	10	10	10	9	7	7	6	4	2	·	·	·	·	·			
Altmühl	Burk	470	·	·	·	·	·	·	·	·	·	·	3	5	15	20	23	23	21	23	15	12	11	10	9	9	8	8	6	·			
	Gunzenhausen	420	Fl.	·	·	·	·	·	·	·	·	·	4	2	11	14	19	18	16	15	10	8	7	5	3	Fl.	Fl.	Fl.	Fl.	Fl.			
	~~Degersheim~~ **	~~597~~	2	Fl.	Fl.	Fl.	Fl.	Fl.	Fl.	Fl.	Fl.	Fl.	1	2	8	20	22	21	25	14	7	Fl.	Fl.	Fl.	Fl.	Fl.	Fl.	Fl.	Fl.	Fl.			
	Rehlingen	457	3	·	·	·	·	·	·	·	·	·	1	3	20	23	16	14	18	13	8	5	3	·	·	·	·	·	·	·			

* Herzogsägmühle 704
** Auernheim 607

Wassergehalt um 7 Uhr

oben: Ausgestochene Schneehöhe in cm
unten: Gesamtwassergehalt in mm

3.	7.	10.	11.	14.	17.	21.	24.	28.
			Jedesheim					
			7	15	12	5	3	
			7.7	21.7	22.0	16.6	10.3	
			Obergünzburg					
5	4	2		34	35	34	30	18
15.8	23.0	7.2		95.0	80.4	65.8	54.6	37.9
			Mindelheim					
			11	17	13			
			9.5	27.9	21.7			
			13. Röfingen					
			7	5				
			7.8	8.7				
			Wörnitz					
				15	23	7	3	
				16.0	33.2	13.7	6.5	
			Donauwörth (Kulturbauamt)					
				6	6			
				5.4	7.5			
			~~Füssen a. L.~~ Neuschwanstein					
27	19	17		66	54	43	40	33
42.0	48.5	46.2		104.0	101.2	98.1	96.5	91.2
			Buching					
31	23	23		53	57	44	41	35
72.8	77.5	77.5		97.8	106.8	104.2	106.0	97.2
			12. Lechbruck					
11		30		32	23	19	18	10
23.8		22.5		36.5	37.0	45.0	35.0	32.2
			Mittelsulzberg					
20	14	12		65	70	65	58	46
41.8	37.5	32.6		80.3	85.5	85.3	80.2	60.6
			Eurasburg					
				6	4			
				4.1	3.8			
			Scheyern					
				12	10	6		
				13.6	17.8	17.0		
			Burk					
			Rehlingen					
				15	14	2		
				22.4	25.3	5.7		
			Denkendorf					
				6	6			
				13.2	12.7			

765

1938 *Februar* — Tägliche Schneehöhen in Zentimetern, gemessen um 7 Uhr morgens

Flußgeb.	Ort	See-höhe m	1	2	3	4	5	6	7	8	9	10	11	12	13	14	15	16	17	18	19	20	21	22	23	24	25	26	27	28	29	30	31
Altmühl	Denkendorf	488	8	0	·	·	·	·	·	·	·	·	1	2	5	5	5	4	6	4	·	·	·	·	·	·	·	·	·	·			
	Thalmässing	410	0	·	·	·	·	·	·	·	·	·	2	2	10	8	10	8	10	6	5	4	3	3	3	3	Fl.	Fl.	Fl.	·			
	Dasswang	521	7	·	·	·	·	·	·	·	·	·	3	5	13	16	15	13	17	12	8	8	6	6	6	6	6	6	6	4			
	Schlott	460	9	4	2	Fl.	Fl.	Fl.	·	·	·	·	2	3	10	11	12	12	14	13	12	12	9	7	7	6	6	5	3	1			
Don.	Laaber	520	6	3	2	1	·	·	·	·	·	·	2	2	9	12	14	14	18	14	10	8	7	6	5	4	3	2	2	1			
	Velburg (St.-Aufs.)	510	·	·	·	·	·	·	·	·	·	0	3	7	17	21	24	27	23	20	10	8	4	2	Fl.	Fl.	Fl.	Fl.	Fl.	Fl.			
Waldnaab	Bärnau	600	10	7	10	8	6	4	3	2	1	2	7	10	13	20	21	16	24	16	12	8	7	6	5	3	Fl.	0	·	·			
	Tirschenreuth	500	3	0	2	Fl.	Fl.	·	·	·	·	·	2	2	7	11	11	11	15	10	8	4	4	Fl.	Fl.	Fl.	Fl.	Fl.	Fl.	Fl.			
	Brand i. Opf.	576	13	8	13	10	7	7	6	5	5	6	13	14	24	29	31	26	27	22	18	14	12	11	11	10	9	7	6	5			
	Erbendorf	510	Fl.	Fl.	3	Fl.	Fl.	·	·	·	·	·	5	6	14	14	10	14	14	12	12	10	8	8	8	6	4	Fl.	Fl.	Fl.			
	Flossenbürg	620	13	9	10	9	4	3	3	2	Fl.	2	9	11	16	21	23	24	20	15	13	10	9	7	5	3	2	Fl.	Fl.	Fl.			
	Weiden	398	·	·	·	·	·	·	·	·	·	·	·	4	16	17	14	13	17	10	5	3	3	3	3	·	·	·	·	·			
Naab	Pressath	425	3	1	2	Fl.	·	·	·	·	·	·	2	4	18	17	15	14	16	10	7	7	6	5	5	5	4	4	3	3			
	Heinersreuth	515	14	5	6	4	2	Fl.	Fl.	Fl.	Fl.	Fl.	5	8	18	23	25	25	30	30	30	30	30	30	30	30	30	30	30	30			
	Oberfahrenberg	802	30	30	30	30	25	25	25	22	22	25	30	35	40	43	48	50	52	50	48	46	45	45	45	44	44	42	42	40			
	Waidhaus	510	5	2	Fl.	·	·	·	·	·	·	0	2	5	8	8	10	10	15	15	10	10	8	6	Fl.	Fl.	Fl.	Fl.	Fl.	Fl.			
	Lohma	500	10	4	4	3	2	Fl.	Fl.	Fl.	Fl.	0	4	6	10	10	13	13	19	19	14	14	14	14	14	14	12	12	12	10			
	Waldmünchen (Forsta.)	492	6	Fl.	Fl.	Fl.	·	·	·	·	·	0	3	5	11	12	12	11	12	6	0	0	0	0	0	0	0	0	Fl.	Fl.			
	Grafenkirchen	510	14	8	7	6	4	2	Fl.	Fl.	Fl.	0	2	3	8	16	20	13	15	10	5	Fl.	Fl.	Fl.	Fl.	Fl.	Fl.	Fl.	Fl.	Fl.			
	Schönsee	655	28	26	23	18	17	16	16	16	15	16	25	26	33	35	38	38	41	39	36	34	34	32	31	30	30	29	26	21			
	Dieterskirchen	500	6	Fl.	Fl.	Fl.	Fl.	Fl.	Fl.	Fl.	Fl.	2	3	5	14	14	15	14	15	8	4	Fl.	Fl.	Fl.	Fl.	Fl.	Fl.	Fl.	Fl.	Fl.			
	Schwarzenfeld	363	1	·	1	·	·	·	·	·	·	2	2	2	17	16	15	14	18	17	15	14	12	10	9	8	8	8	8	8			
	Amberg (Maria-Hilfs-Berg)	519	4	·	·	·	·	·	·	·	·	·	2	3	14	15	14	13	18	10	9	9	9	9	9	9	9	8	8	5			
	Ursensollen	540	7	2	0	·	·	·	·	·	·	·	0	1	8	11	13	12	18	15	8	8	8	7	7	6	5	5	4	3			
Schwarzer Regen	Eisenstein	794	58	53	55	56	53	50	49	49	48	48	63	70	72	76	81	77	78	71	67	66	65	65	65	64	64	63	63	60			
	Schachtenbach	900	100	100	100	100	100	100	100	100	100	115	120	140	140	140	130	130	130	130	125	125	125	125	125	125	125	125	125	120			
	Zwiesel	590	15	15	15	12	10	7	6	5	5	4	5	10	25	27	30	30	25	20	15	11	8	6	5	5	5	4	4	3			
	Buchenau	750	53	53	57	60	58	57	56	54	53	51	70	80	90	95	91	91	88	80	70	67	67	67	67	66	65	64	58	56			
	Regen	522	8	Fl.	Fl.	Fl.	Fl.	Fl.	Fl.	Fl.	Fl.	Fl.	2	5	11	12	12	11	12	8	4	Fl.	Fl.	Fl.	Fl.	Fl.	Fl.	Fl.	Fl.	·			
	Rusel (Forsth.)	778	60	56	54	57	56	58	54	51	50	52	70	75	79	79	79	78	82	80	78	78	74	68	65	65	65	58	58	57			
	Gotteszell	568	4	3	3	3	3	3	3	3	3	5	8	9	10	12	11	11	14	13	12	12	9	7	6	4	4	3	2	2			
	Ödwies	1029	95	95	100	100	100	100	100	100	100	100	110	110	120	120	120	120	120	120	115	110	110	110	105	105	105	105	105	105			
	Oberried	580	22	18	19	20	18	17	16	15	15	15	22	25	26	33	34	30	28	25	19	18	18	18	18	17	17	16	16	15			
	Viechtach	432	2	·	·	·	·	·	·	·	·	·	·	4	6	10	10	10	16	13	9	8	5	5	5	4	·	·	·	·			
Regen	Kleiner Arbersee	920	95	90	92	90	90	90	90	90	90	90	100	105	110	115	100	120	117	115	115	115	113	110	110	108	106	104	100	95			
	Osserschutzhaus	1285	135	135	140	140	140	140	140	140	140	140	160	165	165	165	165	165	160	160	160	160	160	160	160	160	160	160	160	160			
	Hohenbogen	903	92	93	94	95	95	94	94	92	90	91	94	104	108	100	112	112	112	104	98	94	90	84	79	70	68	65	63	60			
	Kötzting	408	0	·	·	·	·	·	·	·	·	·	1	3	7	10	12	10	9	6	3	1	1	1	0	0	0	0	·	·			
	Furth i. Wald	400	0	0	0	0	0	0	0	0	0	0	1	4	6	8	8	6	4	Fl.	Fl.	Fl.	Fl.	Fl.	Fl.	Fl.	Fl.	Fl.	·	·			
	Cham	400	0	·	·	·	·	·	·	·	·	·	0	1	6	9	6	5	2	2	·	·	·	·	·	·	·	·	·	·			
	Traitsching	418	4	Fl.	Fl.	·	·	·	·	·	·	·	2	4	9	12	14	14	24	18	9	6	5	4	3	3	2	2	Fl.	Fl.			
	Falkenstein i. O.	560	12	7	6	4	4	4	3	3	3	3	4	5	14	17	19	16	21	14	12	11	11	11	11	11	11	11	11	10			
	Regenstauf	339	·	·	·	·	·	·	·	·	·	·	Fl.	1	9	6	5	9	9	2	Fl.	·	·	·	·	·	·	·	·	·			
Donau	Ludmannsdorf	470	8	Fl.	·	·	·	·	·	·	·	·	2	3	12	8	7	5	9	7	4	2	Fl.	·	·	·	·	·	·	·			
	Straubing	329	2	·	·	·	·	·	·	·	·	·	·	3	13	8	5	5	10	5	4	3	2	2	3	2	2	·	·	·			
	Englmar	881	58	57	57	55	52	49	47	46	44	44	52	55	60	65	67	67	75	70	63	58	55	52	52	50	47	45	43	40			
	Deggendorf	320	2	·	·	·	·	·	·	·	·	·	1	2	8	10	6	2	5	4	1	·	·	·	·	·	·	·	·	·			

Wassergehalt um 7 Uhr

oben: Ausgestochene Schneehöhe in cm
unten: Gesamtwassergehalt in mm

3.	7.	10.	14.	17.	21.	24.	28.
Thalmässing							
			8	10	3	3	
			11.9	17.1	10.3	11.9	·
Dasswang							
			16	17	6	6	4
			21.0	23.2	17.7	17.5	13.5
Laaber							
1	·	·	11	18	7	4	1
16			13.6	28.5	15.0	10.2	0.8
Tirschenreuth							
2			11	15	4		
2.9			8.4	14.3	11.1		
Brand i. Opf.							
14	7	9	17	16	12	9	6
42.6	28.5	36.8	25.5	30.3	28.6	28.0	20.5
Pressath							
2			17	16	6	6	3
4.2			22.9	26.0	17.3	17.0	8.3
Lohma							
4			10	19	14	14	10
4.9			14.0	27.8	25.4	25.8	22.4
Grafenkirchen							
7			16	14			
18.4			19.7	22.3			
Ursensollen							
			11	17	7	8	
			13.2	18.5	12.3	12.0	
Eisenstein							
65	50	48	77	80	68	64	60
206	215.9	182.4	155.6	253.6	285.0	276.3	218.6
Zwiesel							
27	26	18	23	19	17	26	16
82.4	80.5	66.0	53.4	99.5	53.3	82.5	51.1
Rusel (Forsthaus)							
45	45	40	65	65	65	60	50
136.6	150.3	116.4	150.2	200.8	198.8	201.1	140.3
Oberried							
19	16	18	33	28	18	20	17
58.5	53.0	63.5	79.5	84.0	57.0	63.0	58.0
Furth i. Wald							
			3	4			
			7.4	2.9			
Regenstauf							
			6	3			
			8.4	12.8			

1938 **Februar** — Tägliche Schneehöhen in Zentimetern, gemessen um 7 Uhr morgens

Flußgeb.	Ort	Seehöhe m	1	2	3	4	5	6	7	8	9	10	11	12	13	14	15	16	17	18	19	20	21	22	23	24	25	26	27	28	29	30	31
Isar	Mittenwald	918	72	67	65	60	52	46	39	36	34	33	40	65	75	82	86	84	81	77	69	60	57	50	32	30	28	26	25	23			
	Vorderriß	783	88	92	93	89	77	77	76	76	75	75	97	105	114	112	107	106	103	99	93	91	90	89	84	87	85	84	83	82			
	Fall a. d. I.	741	95	93	97	94	91	89	87	84	82	79	109	132	142	138	129	126	122	119	111	107	101	99	96	95	92	90	85	85			
	Obernach	830	70	72	74	72	69	66	65	64	64	64	76	90	94	94	93	88	85	83	80	76	76	75	75	74	74	73	72	70			
	Herzogstandhaus	1575	140	140	140	140	140	120	120	120	100	100	110	120	150	200	200	200	200	200	200	180	170	170	160	155	150	145	140	140			
	Urfeld	844	56	60	58	56	51	49	45	42	40	37	65	78	76	87	83	78	65	61	58	57	56	54	53	49	48	47	45	41			
	Lenggries	682	29	23	23	20	18	17	16	15	15	14	25	36	45	48	48	45	40	35	34	29	28	27	26	25	24	22	20	19			
	Marienstein	800	41	38	27	24	19	18	17	17	15	12	22	34	46	48	49	47	45	40	37	32	28	25	24	24	21	20	18	14			
	Bad Tölz (Realsch.)	690	35	28	28	27	24	20	18	16	15	13	35	45	58	54	58	54	50	44	40	35	30	28	25	23	22	20	18	15			
Isar, Loisach	Griesen	822	70	61	60	58	57	55	52	50	50	50	70	91	86	85	80	79	77	75	72	70	70	69	67	67	65	65	64	62			
	Zugspitze	2962	520	530	580	540	520	500	500	500	500	530	530	590	620	650	690	675	660	600	590	575	585	580	570	560	540	540	540	540			
	Raintalerhof	964	70	82	71	64	63	52	48	46	45	45	75	102	105	98	95	90	79	76	70	68	65	62	60	55	52	50	44	41			
	Kaltenbrunn	861	95	90	87	86	83	81	81	81	81	76	96	100	116	106	100	95	85	85	80	80	78	75	70	60	57	55	52	49			
	Partenkirch. (Gymn.)	717	51	46	45	42	38	36	35	34	32	32	45	70	70	68	65	63	60	57	51	50	44	44	42	44	43	39	36	33			
	Oberau	655	39	32	32	31	28	26	26	26	26	26	42	58	61	61	58	52	50	45	43	40	39	39	38	36	34	33	30	26			
	Murnau	696	10	10	8	4	3	3	Fl	Fl	Fl	Fl	23	29	28	28	23	21	18	16	12	11	10	9	7	7	6	6	5	3			
	Sindelsdorf	601	10	8	7	6	5	4	2	Fl.	Fl.	·	18	25	26	30	26	24	20	20	17	15	15	15	15	14	13	12	11	7			
	Blomberghaus	1250	130	130	135	135	130	125	115	115	110	110	150	170	180	180	190	180	175	170	160	155	145	145	140	135	130	125	120	110			
Isar	Hohenschäftlarn	670	6	2	0	0	Fl.	Fl.	Fl.	Fl.	Fl.	Fl.	10	12	20	20	26	20	18	16	8	6	5	3	2	Fl	Fl.	Fl.	Fl.	Fl.			
	München (Sternwarte)	529	2	·	1	·	·	·	·	·	·	·	9	11	16	14	16	13	13	12	5	4	3	3	3	3	2	2	2	2			
	Sauerlach	620	7	2	1	1	0	·	·	·	·	·	10	14	23	17	20	15	16	13	10	8	6	6	5	3	2	1	0	·			
	Welhensteph. (T. H.)	497	·	3	0	·	·	·	·	·	·	·	3	5	9	8	7	6	8	6	Fl.	·	·	·	·	·	·	·	·	·			
Isar, Amper	Linderhof	937	85	82	85	83	81	80	78	75	75	75	100	130	140	140	130	125	120	115	112	105	105	105	102	100	95	93	90	90			
	Kloster Ettal	878	76	72	71	67	65	60	59	58	58	60	80	106	120	117	105	102	98	95	88	87	85	82	80	80	75	74	70	68			
	Unt. Ammergau	830	27	22	28	26	23	22	22	22	22	21	35	52	60	61	58	55	48	46	41	40	40	40	40	39	39	38	36	31			
	Hohenpeissenberg	994	25	15	20	25	15	10	Fl	Fl.	Fl.	1	25	30	45	40	35	35	30	25	25	25	25	20	20	20	20	15	15	10			
	Weilheim	566	·	·	0	·	·	·	·	·	·	·	20	22	25	25	25	22	22	20	15	10	10	10	6	6	5	4	3	2			
	Diessen	630	Fl.	·	Fl.	·	·	·	·	·	·	·	13	17	19	19	20	18	17	15	8	6	5	3	2	Fl.	Fl.	Fl.	Fl.	Fl.			
	St. Ottilien	590	2	·	·	·	·	·	·	·	·	·	10	14	18	18	17	16	14	13	12	7	7	6	·	·	·	·	·	·			
	Fürstenfeldbruck	522	Fl	·	Fl	·	·	·	·	·	·	·	5	9	15	19	19	19	18	17	10	Fl.	Fl.	Fl.	Fl.	Fl.	Fl.	Fl.	Fl.	Fl.			
	Seeshaupt	597	4	Fl.	0	·	·	·	·	·	·	·	8	15	19	16	13	13	12	11	7	6	5	3	2	1	Fl.	Fl.	Fl.	Fl.			
	Traubing	670	5	1	·	0	·	·	·	·	·	·	12	15	30	35	30	25	20	15	12	10	10	8	8	7	6	5	4	3			
Isar	Erding	460	4	·	·	·	·	·	·	·	·	·	4	4	9	9	8	6	5	5	3	2	Fl.	Fl.	Fl.	Fl.	Fl.	Fl.	Fl.	Fl.			
	Landshut (Bauamt)	398	·	·	·	·	·	·	·	·	·	·	1	1	8	5	3	3	4	2	0	·	·	·	·	·	·	·	·	·			
	Dingolfing	360	Fl.	·	Fl.	·	·	·	·	·	·	·	0	0	7	5	5	4	8	5	2	Fl.	Fl.	Fl.	Fl.	Fl.	Fl.	Fl.	Fl.	Fl.			
Donau	Rohrstetten	450	12	9	8	7	6	5	5	5	3	3	7	9	14	15	14	13	13	11	5	3	2	·	·	·	·	·	·	·			
	Haidenburg	350	6	3	2	·	·	·	·	·	·	·	0	4	6	8	7	6	10	5	·	·	Fl.	Fl.	Fl.	Fl.	Fl.	Fl.	Fl.	Fl.			
	Ruderting	440	1	·	1	·	·	·	·	·	·	·	1	2	4	6	·	·	·	·	·	·	·	·	·	·	·	·	·	·			
	Passau-Kachlet	305	·	·	0	·	·	·	·	·	·	0	0	1	4	1	2	1	2	·	·	·	·	·	1	·	·	·	·	·			
Ilz	Dienstb. b. Rachelsee	875	94	96	98	95	90	83	80	79	77	105	111	115	119	120	115	112	106	89	87	86	83	82	81	80	76	74	70	67			
	Kirchdorf	690	18	18	17	16	16	13	12	12	12	11	16	17	17	18	18	20	20	26	25	23	21	20	20	20	19	18	17	16			
	Waldhäuser	1000																															
	St. Oswald	830	55	49	53	53	50	46	43	42	42	44	56	58	60	64	63	60	60	54	49	49	48	47	44	43	42	40	40	38			
	Finsterau (Post)	1000	64	65	63	67	63	57	60	60	60	61	105	85	95	100	100	100	90	80	80	75	75	75	70	68	77	65	65	65			
	Linden	670	25	24	23	22	22	22	22	22	22	23	32	34	34	32	29	29	28	22	20	20	20	19	19	19	19	18	18	16			
	Duschlberg	900	83	82	83	84	82	79	76	74	73	72	102	105	128	128	124	114	112	110	108	106	104	101	99	96	95	94	92	88			
	Röhrnbach	430	6	6	6	5	4	3	3	2	Fl.	Fl.	8	7	12	15	13	12	11	6	4	2	Fl.	Fl.	Fl.	Fl.	Fl.	Fl.	Fl.	Fl.			

Wassergehalt um 7 Uhr

oben: Ausgestochene Schneehöhe in cm
unten: Gesamtwassergehalt in mm

3.	7.	10.	12.	14.	17.	21.	24.	28.
Ludmannsdorf								
			3	8	9			
			1.7	9.4	12.8			
Straubing								
			2	8	10			
			2.6	7.9	13.9			
Fall a. d Isar								
97	89	79		138	122	101	95	85
180.3	134.5	124.3		291.3	252.8	210.3	184.2	143.7
Obernach								
73	65	75		94	85	75	73	67
176.6	168.1	205.1		277.6	228.1	218.9	215.7	242.8
Bad Tölz (Kloster) 22								
10						23	26	18
31.7						66.5	57.6	67.5
Griesen								
60	55	50		85	77	70	67	62
121.0	114.0	139.0		192.0	185.0	173.0	155.0	162.0
Oberau								
32	28	26		61	57	39	36	28
83.4	80.9	79.1		116.8	116.6	104.4	99.3	94.6
München (Sternwarte)								
				14	13	3	3	2
				20.2	21.0	11.0	8.5	6.4
Unt. Ammergau								
34	26	27		58	54	50	47	36
78.5	62.0	67.5		106.3	123.8	131.0	131.5	111.2
St. Ottilien								
			14	18	11	7		
			11.5	18.3	12.2	15.0		
Rohrstetten								
8	5	3		15	13	2		
10.5	8.2	4.7		15.9	15.1	3.0		
Passau-Kachlet								
			2	4	2			
			2.2	4.9	5.3			
Kirchdorf								
15	8	11		17	23	20	18	15
43.2	21.3	31.3		38.9	45.6	37.4	46.0	36.2
Finsterau 5. 26.								
58	49	45		51	52	47	50	49
155.0	135.0	95.0		124.4	119.0	118.5	157.6	163.6
Röhrnbach								
6	3							
13.6	5.9							

1938 Februar — Tägliche Schneehöhen in Zentimetern, gemessen um 7 Uhr morgens

Flußgeb.	Ort	Seehöhe m	1	2	3	4	5	6	7	8	9	10	11	12	13	14	15	16	17	18	19	20	21	22	23	24	25	26	27	28	29	30	31
Inn	Valepp	885	118	119	115	111	109	107	103	100	98	97	123	137	151	154	150	141	134	129	125	122	119	117	116	115	114	112	111	109			
	Brünnsteinhaus	1360	195	198	193	177	145	128	122	82	80	100	130	165	182	195	195	190	186	180	170	170	162	150	140	132	127	100	90	82			
	Niederaudorf	485	37	37	35	35	31	30	30	30	30	30	44	43	53	57	52	50	44	47	44	40	40	40	40	40	40	39	38	35			
	Törwang	700	15	12	10	9	6	4	4	3	2	Fl.	10	13	16	23	26	22	18	15	11	9	9	8	7	5	4	3	Fl.	.			
	Endorf	529	3	1	.	.	.	.	.	.	.	.	10	15	15	18	14	10	3	6	5	4	3	2	2	1	.	.	.	.			
Inn, Mangfall	Stuben	874	115	114	117	114	114	112	112	112	111	108	131	150	165	170	160	152	140	137	132	127	127	127	124	124	123	122	122	120			
	Tegernsee	728	24	22	22	18	16	14	12	10	9	8	22	32	50	53	60	50	43	38	36	30	30	28	26	24	24	22	20	20			
	Taubenberg	880	30	28	26	25	25	22	20	19	18	18	25	35	42	45	48	48	47	46	45	44	41	40	36	32	28	24	22	20			
	Neuhelfendorf	629	10	9	8	7	5	3	2	1	0	0	10	13	26	27	26	23	21	18	16	15	13	11	10	9	7	6	4	3			
	Bayrischzell	800	52	56	56	55	55	54	51	50	50	48	66	67	82	92	95	101	91	87	85	81	74	67	63	60	58	56	53	48			
	Wendelsteinhaus	1728	260	255	255	250	240	230	225	210	205	210	250	275	290	320	340	320	310	305	300	300	280	275	270	265	260	255	250	250			
	Neuhaus b. Schliersee	792	35	32	33	30	28	27	26	25	25	25	35	35	56	60	68	60	55	50	44	43	43	40	32	30	26	24	20	16			
	Irschenberg	733	23	20	15	12	10	10	10	8	7	6	10	12	22	25	27	25	25	20	18	18	15	12	12	10	8	8	8	5			
	Rosenheim	446	1	Fl.	.	.	.	.	.	.	.	.	7	8	10	14	11	10	9	8	6	4	2	Fl.	Fl.	Fl.	Fl.	Fl.	Fl.	Fl.			
Inn	Ebersberg	528	3	0	.	.	.	.	.	.	.	.	6	9	21	19	16	14	16	10	4	4	4	4	4	2	2	2	2	0			
	Haag i. Obb.	564	10	6	7	5	2	.	.	.	.	.	10	11	23	23	24	23	19	17	10	9	8	8	8	8	8	7	6	5			
	Schnaitsee	600	7	7	2	1	Fl.	Fl.	Fl.	.	.	.	7	8	9	9	10	6	5	1	Fl.	Fl.	Fl.	Fl.	Fl.	Fl.	Fl.	Fl.	Fl.	Fl.			
	Mühldorf	382	2	1	.	.	.	.	.	.	.	.	3	2	10	3	6	5	7	4	Fl.	Fl.	Fl.	Fl.	Fl.	Fl.	Fl.	Fl.	Fl.	.			
Inn, Alz	Reit i. W.	695	120	117	116	114	111	108	105	105	103	103	127	145	165	163	155	145	140	139	132	130	129	123	117	117	115	114	112	106			
	Schleching	570	20	19	21	16	13	12	10	9	8	8	18	28	45	52	47	45	38	36	34	33	33	33	30	29	28	25	20	15			
	Hochgernhaus	1565	320	320	320	320	310	275	265	245	200	195	245	285	300	320	350	325	300	295	275	250	220	200	185	180	165	165	150	130			
	Maria Eck	892	46	45	40	40	38	34	33	30	26	24	30	42	47	52	48	44	40	37	35	34	34	33	32	29	28	25	22	20			
	Sachrang-Ort	740	90	90	90	90	88	87	86	85	84	83	95	105	122	130	126	120	118	115	110	105	103	103	100	100	98	98	95	90			
	Grattenbach	700	102	103	95	94	92	88	86	86	85	83	97	112	127	135	142	136	130	123	119	118	118	116	115	114	112	111	109	104			
	Bernau	545	9	6	5	4	2	2	Fl.	Fl.	Fl.	Fl.	8	14	17	19	17	14	14	11	10	10	9	9	8	8	8	8	8	5			
	Seebruck	528	7	4	2	1	Fl.	Fl.	Fl.	.	.	.	7	9	18	20	22	20	15	12	8	6	5	4	3	3	2	2	2	Fl.			
	Ruhpolding	664	35	32	31	31	28	28	27	26	25	25	29	38	40	45	50	44	40	37	32	31	30	30	29	28	26	25	23	21			
	Inzell	695	35	40	40	40	38	35	35	30	30	32	45	50	50	60	60	55	50	50	40	35	35	30	30	28	28	28	25	25			
	Traunstein (Realsch.)	597	10	8	8	5	3	3	Fl.	Fl.	Fl.	Fl.	10	12	23	23	28	26	27	20	16	13	11	9	8	5	4	Fl.	Fl.	Fl.			
	Garching a. Alz	450	5	Fl.	1	Fl.	.	.	.	.	.	.	5	5	13	12	12	10	9	6	5	Fl.	Fl.	Fl.	Fl.	Fl.	Fl.	Fl.	Fl.	.			
Inn, Salzach	Hintersee	805	63	60	59	54	50	48	47	47	46	47	54	68	71	72	78	64	60	59	57	56	55	55	54	53	52	52	52	51			
	~~Wimbachgrieshütte~~*	~~1330~~	74	70	69	60	60	59	57	54	55	59	77	83	81	90	100	94	91	82	79	75	70	70	66	64	60	54	49	48			
	Berchtesgaden	600	30	24	27	22	18	16	14	12	10	10	21	35	38	38	38	36	32	30	25	23	20	18	18	17	16	15	15	14			
	Schellenberg	540	25	19	17	15	14	13	13	12	12	13	26	39	44	48	45	41	40	37	35	31	29	28	28	26	25	25	22	21			
	Falleck	1150	103	106	114	109	103	97	92	89	87	89	114	146	139	152	152	144	128	120	115	114	108	106	105	104	103	101	98	95			
	Traunsteinerhütte	1580	265	265	265	260	250	245	260	240	240	240	260	275	270	275	270	260	255	255	250	250	245	240	240	240	240	235	235	235			
	Bad Reichenhall	465	14	8	6	3	3	Fl.	Fl.	Fl.	Fl.	Fl.	10	26	30	34	38	26	20	18	14	10	8	6	5	5	4	2	Fl.	Fl.			
	Predigtstuhl	1575	245	242	243	243	241	240	235	234	230	230	241	265	273	321	318	315	310	310	302	302	298	298	296	296	294	292	290	285			
	Hallthurm	693	57	56	57	57	46	36	30	24	15	10	24	35	36	40	75	73	74	72	72	60	53	55	53	51	48	36	29	17			
	Laufen	400	2	1	.	.	.	.	.	.	.	.	3	4	9	13	11	6	8	6	2	.	.	.	.	.	.	.	.	.			
Inn	Simbach a. I.	340	2	Fl.	Fl.	Fl.	.	.	.	.	.	.	Fl.	0	6	3	3	3	4	Fl.	Fl.	Fl.	Fl.	Fl.	Fl.	Fl.	Fl.	Fl.	Fl.	Fl.			
	Würding	331	2	2	.	.	.	.	.	.	.	.	2	1	5	4	3	2	2	.	.	.	.	.	0	.	.	.	.	.			
	Oberbergkirchen	490	7	3	1	Fl.	Fl.	Fl.	Fl.	Fl.	Fl.	Fl.	3	2	9	10	9	[illegible]	10	7	4	2	1	1	1	1	1	Fl.	Fl.	Fl.			
	Gangkofen	440	7	2	.	.	.	.	.	.	.	.	2	1	10	7	7	5	9	6	4	2	0	.	0	.	.	.	.	.			
Donau	Oberfrauenwald	800	43	45	47	49	49	49	49	49	49	49	60	62	70	72	73	73	74	74	74	74	74	74	74	74	74	72	72	70			
	Obernzell	290	.	.	.	.	.	.	.	.	.	.	.	1	3	3	3	1	.	.	.	.	.	.	.	.	.	.	.	.			
	Wegscheid	721	12	10	12	12	10	10	8	6	5	5	15	18	25	27	25	25	24	20	15	14	10	10	8	8	6	6	3	2			

* Wimbachschloß 940

Wassergehalt um 7 Uhr

oben: Ausgestochene Schneehöhe in cm
unten: Gesamtwassergehalt in mm

Station	3.	7.	10.	14.	17.	21.	24.	28.
Niederaudorf (oben)	35	32	32	57	49	40	40	35
Niederaudorf (unten)	97.9	103.2	102.9	125.3	125.1	123.0	122.9	114.5
Stuben (oben)	117	112	108	170	140	127	124	120
Stuben (unten)	329.4	314.5	312.4	398.0	382.6	378.3	376.4	373.8
Taubenberg (oben)	26	19	19	45	43	27	25	15
Taubenberg (unten)	61.6	61.0	47.5	88.6	98.0	100.0	85.0	61.0
Neuhelfendorf (oben)								
Neuhelfendorf (unten)								
Neuhaus b. Schliersee (oben)	44	25	22	43	44	37	37	32
Neuhaus b. Schliersee (unten)	92.1	68.5	69.1	67.8	86.3	81.1	90.5	86.8
Reit i. W. (oben)	110	97	125	146	135	127	115	101
Reit i. W. (unten)	299.0	289.0	294.0	319.0	310.2	352.2	341.5	331.5
Maria Eck (oben)	40	33	24	52	40	34	29	20
Maria Eck (unten)	101.2	102.3	74.8	113.2	82.7	76.1	69.1	52.7
Inzell (oben)	42	35	32	62	57	36	30	25
Inzell (unten)	101	75.9	85.3	128.7	99.2	92.1	81.8	91.7
Traunstein (oben)	10	7	6	32	20	14	9	
Traunstein (unten)	22.7	14.5	13.2	34.0	36.1	25.8	24.3	
Garching a. Alz (oben)				12	8			
Garching a. Alz (unten)				13.0	15.3			
Hintersee (oben)	59	47	47	78	68	55	53	51
Hintersee (unten)	185.5	112.5	123.4	144.2	146.8	133.9	148.3	131.9
Berchtesgaden (Stanggaß) (oben)	35	20	20	53	32	30	16	7
Berchtesgaden (Stanggaß) (unten)	72.2	58.4	51.5	113.7	75.6	76.3	47.4	34.0
12. Laufen (oben)			4	14	9			
12. Laufen (unten)			5.2	14.1	15.1			
11. ~~Würding~~ Pfarrkirchen (oben)			1	8	8			
11. ~~Würding~~ Pfarrkirchen (unten)			2.1	11.2	10.1			
12. Gangkofen (oben)			1	7	9			
12. Gangkofen (unten)			2.0	12.1	15.5			

Die Schneedecke im März 1938.

Allgemeine Übersicht: Zu Monatsbeginn war nur noch in den Gebirgslagen eine Schneedecke vorhanden, deren Untergrenze von Osten nach Westen von 500 m bis über 600 m leicht anstieg. Bei dem außergewöhnlich warmen und trockenen Witterungscharakter des März kam es nur ganz selten zur Neubildung einer Schneedecke, während die alte Schneedecke unter dem Einfluß der starken Sonnenstrahlung sowie der hohen Lufttemperaturen rasch abschmolz.

Nach einer längeren Periode milder westlicher Luftströmungen aus einem über Frankreich befindlichen Hochdruckkern brachten die am 10. auf der Rückseite eines über Mittelschweden ostwärts ziehenden Tiefs einbrechenden kälteren Luftmassen den höheren Teilen des nordost-deutschen Tieflandes, insbesondere den pommerschen und ostpreußischen Höhenzonen, eine Neuschneedecke, ebenso auch den gesamten Sudeten sowie ihrem Vorlande und den höheren Lagen des Erzgebirges. Jedoch brachte die vom 12. ab, besonders aber nach dem 14. einsetzende, für die Jahreszeit sehr bezeichnende Schönwetterlage bei starker Einstrahlung erneut ein Abschmelzen der Schneedecke, die sich nur in kaum bewohnten Hochlagen den ganzen Monat über halten konnte.

Erst als diese, in diesem Jahre besonders stark ausgeprägte und lang anhaltende Periode warmen und sonnigen Hochdruckwetters am 26. durch eine scharfe Kaltfront mit nachstoßenden arktischen Luftmassen abgeschlossen wurde, kam es in allen Mittelgebirgen zur Bildung einer Neuschneedecke, die bis zu 15—20 cm erreichte und in den Hochlagen teilweise überschritt. Aber schon die am 28.—29. aus Südwesten her vorstoßenden wärmeren Luftmassen brachten die gefallenen Neuschneemengen in kurzer Zeit zum Abschmelzen. So waren gegen Ende des Monats die Schneelagen beschränkt auf die Höhen der Alpen, des Schwarzwaldes, des Bayrisch-Böhmischen Waldes, sowie der höchsten Erhebungen von Harz, Erzgebirge, Riesen- und Isergebirge. Die Angabe einer Untergrenze in den einzelnen Gebirgen ist deshalb schwer, da — trotz der in entgegengesetztem Sinne wirksamen Auslage — die niederschlagreichsten Gebiete auf der Südabdachung der Mittelgebirge sowie in den Bayrischen Alpen ihre Schneedecke länger behielten als die übrigen. Im allgemeinen verlief die Schneegrenze gegen Ende des Monats in einer Höhe von 1000—1100 m im Südwesten des Reiches bis herab auf etwa 600—700 m in den Sudeten.

Die größten Höhen der Schneedecke lagen zu Beginn des Monats in sämtlichen Mittelgebirgen unter 2 m (Brocken 185 cm) und sanken im Laufe des Monats auf unter 1 m. Während in den Hochlagen der Bayrischen Alpen die Schneehöhen zu Beginn des Monats noch 2 m an vielen Stellen überschritten (Zugspitze 560 cm, Nebelhorn 360 cm, Wendelstein 265 cm usw.), unterschritten sie gegen Ende des Monats in allen Höhen unter 1800 m die genannte Schwelle und hielten sich nur in den höchsten Gipfellagen (Zugspitze 530 cm) annähernd auf der alten Höhe.

Erläuterungen zu den Tabellen: Es bedeutet: ein Punkt, daß eine Schneedecke nicht gelegen hat; Fl., daß einzelne Schneeflecke vorhanden waren; 0, daß eine sehr dünne oder eine stellenweise durchbrochene, aber noch zusammenhängende Schneedecke gelegen hat; ⊠, daß eine Schneedecke vorhanden war, deren Höhe nicht gemessen wurde; ein Strich oder ein freies Feld, daß eine Beobachtung nicht stattgefunden hat.

1938 März — Tägliche Schneehöhen in Zentimetern, gemessen um 7 Uhr morgens

Flußgeb.	Ort	See-höhe m	1	2	3	4	5	6	7	8	9	10	11	12	13	14	15	16	17	18	19	20	21	22	23	24	25	26	27	28	29	30	31
Von der Memelgrenze bis zum Pregel																																	
Memel	Stallupönen	66	·	·	·	·	·	·	·	·	·	·	·	Fl.	·	·	·	·	·	·	·	·	·	·	·	·	·	·	·	·	·	·	·
Memel	Kiauschen	42	Fl.	Fl.	·	·	·	·	·	·	·	·	·	·	·	·	·	·	·	·	·	·	·	·	·	·	·	·	·	·	·	·	·
Memel	Tilsit	12	Fl.	Fl.	Fl.	Fl.	Fl.	Fl.	Fl.	Fl.	Fl.	Fl.	Fl.	·	·	·	·	·	·	·	·	·	·	·	·	·	·	·	·	·	·	·	·
Ostsee	Petricken	1	·	·	·	·	·	·	·	·	·	·	·	·	·	·	·	·	·	·	·	·	·	·	·	·	·	·	·	·	·	·	·
Ostsee	Schaaksvitte	1	·	·	·	·	·	·	·	·	·	·	·	·	·	·	·	·	·	·	·	·	·	·	·	·	·	·	·	·	·	·	·
Ostsee	Rossitten (Ort)	4	·	·	·	·	·	·	·	·	·	·	·	·	·	·	·	·	·	·	·	·	·	·	·	·	·	·	·	·	·	·	·
Ostsee	Drugthenen	85	·	·	·	·	·	·	·	·	·	·	·	·	·	·	·	·	·	·	·	·	·	·	·	·	·	·	·	18	Fl.	·	·
Pregel																																	
Angerapp	Grabowen	224	·	·	·	·	·	·	·	·	·	·	·	·	·	·	·	·	·	·	·	·	·	·	·	·	·	·	·	·	·	·	·
Angerapp	Darkehmen	73	·	·	·	·	·	·	·	·	·	·	·	·	·	·	·	·	·	·	·	·	·	·	·	·	·	·	·	·	·	·	·
Angerapp	Rominten	180	Fl.	Fl.	Fl.	Fl.	Fl.	Fl.	Fl.	Fl.	Fl.	Fl.	Fl.	Fl.	·	·	·	·	·	·	·	·	·	·	·	·	·	·	·	·	·	·	·
Inst	Insterburg	38	·	·	·	·	·	·	·	·	·	·	·	·	·	·	·	·	·	·	·	·	·	·	·	·	·	·	·	·	·	·	·
Inst	Stimbern	44	·	·	·	·	·	·	·	·	·	·	·	·	·	·	·	·	·	·	·	·	·	·	·	·	·	·	·	2	·	·	·
Alle	Thurowken	204	·	·	·	·	·	·	·	·	·	·	·	·	·	·	·	·	·	·	·	·	·	·	·	·	·	·	1	·	·	·	·
Alle	Allenstein (Flugpl.)	134																															
Alle	Heilsberg	83	·	·	·	·	·	·	·	·	·	·	·	Fl.	0	·	·	·	·	·	·	·	·	·	·	·	·	·	·	Fl.	·	·	·
Alle	Kekitten	150	·	·	·	·	·	·	·	·	·	·	·	1	1	·	·	·	·	·	·	·	·	·	·	·	·	·	·	·	·	·	·
Alle	Rastenburg	104	·	·	·	·	·	·	·	·	·	·	·	0	·	·	·	·	·	·	·	·	·	·	·	·	·	·	·	2	2	·	·
Alle	Engelstein	90	·	·	·	·	·	·	·	·	·	·	·	0	·	·	·	·	·	·	·	·	·	·	·	·	·	·	·	2	·	·	·
Alle	Allenburg	10	·	·	·	·	·	·	·	·	·	·	·	Fl.	·	·	·	·	·	·	·	·	·	·	·	·	·	·	·	5	Fl.	·	·
Pr.	Tapiau	11	Fl.	·	·	·	·	·	·	·	·	·	·	·	·	·	·	·	·	·	·	·	·	·	·	·	·	·	Fl.	9	Fl.	·	·
Pr.	Königsberg-Dev.	20	·	·	·	·	·	·	·	·	·	·	·	Fl.	·	·	·	·	·	·	·	·	·	·	·	·	·	·	·	·	·	·	·
Vom Pregel bis zur Weichsel																																	
Fr. Haff	Mühlhausen	36	·	·	·	·	·	·	·	·	·	·	·	0	0	·	·	·	·	·	·	·	·	·	·	·	·	·	·	3	Fl.	·	·
Fr. Haff	Silberbach	170	Fl.	·	0	·	·	·	·	·	0	·	·	0	0	·	·	·	·	·	·	·	·	·	·	·	·	·	Fl.	Fl.	1	·	·
Fr. Haff	~~Braunsberg~~ ×	~~4~~	·	·	·	·	·	·	·	·	·	·	·	·	·	·	·	·	·	·	·	·	·	·	·	·	·	·	·	·	·	·	·
Elb.	Baumgart	165	·	·	·	·	·	·	·	·	·	·	·	·	·	·	·	·	·	·	·	·	·	·	·	·	·	·	·	·	·	·	·
Elb.	Altstadt	55	·	·	·	·	·	·	·	·	·	·	·	·	·	·	·	·	·	·	·	·	·	·	·	·	·	·	·	·	·	·	·
Fr. Haff	Marienwerder	52	·	·	·	·	·	·	·	·	·	·	·	Fl.	·	·	·	·	·	·	·	·	·	·	·	·	·	·	·	·	·	·	·
Fr. Haff	Marienburg	12	·	·	·	·	·	·	·	·	·	·	·	·	·	·	·	·	·	·	·	·	·	·	·	·	·	·	Fl.	3	1	·	·
Fr. Haff	Neukrug	6	·	·	·	·	·	·	·	·	·	·	·	1	·	·	·	·	·	·	·	·	·	·	·	·	·	·	·	·	·	·	·	·
Weichsel																																	
Narew	Lyck	130	Fl.	Fl.	Fl.	Fl.	Fl.	Fl.	·	·	·	·	·	·	·	·	·	·	·	·	·	·	·	·	·	·	·	·	·	Fl.	Fl.	·	·
Narew	Treuburg	155	Fl.	Fl.	Fl.	Fl.	Fl.	Fl.	·	·	·	·	·	·	·	·	·	·	·	·	·	·	·	·	·	·	·	·	·	Fl.	Fl.	·	·
Narew	Nikolaiken	131	Fl.	Fl.	Fl.	Fl.	Fl.	·	·	·	·	·	·	·	·	·	·	·	·	·	·	·	·	·	·	·	·	·	·	·	·	·	·
Narew	Johannisburg	120	·	·	·	·	·	·	·	·	·	·	·	·	·	·	·	·	·	·	·	·	·	·	·	·	·	·	·	4	·	·	·
Narew	Ortelsburg	146	·	·	·	·	·	·	·	·	·	·	·	·	·	·	·	·	·	·	·	·	·	·	·	·	·	·	·	·	·	·	·
Mdg.—Narew	Kernsdorf	290	·	·	·	·	·	·	·	·	·	·	·	·	·	·	·	·	·	·	·	·	·	·	·	·	·	·	·	1	·	·	·
Mdg.—Narew	Osterode (Ostpr.)	107	·	·	·	·	·	·	·	·	·	·	·	1	1	·	·	·	·	·	·	·	·	·	·	·	·	·	·	5	Fl.	·	·
Mdg.—Narew	Gilgenburg	181	·	·	·	·	·	·	·	·	·	·	·	·	·	·	·	·	·	·	·	·	·	·	·	·	·	·	·	3	·	·	·
Mdg.—Narew	Reinwasser	185	·	·	·	·	·	·	·	·	·	·	·	·	·	·	·	·	·	·	·	·	·	·	·	·	·	·	·	·	·	·	·
Mdg.—Narew	Förstenau	200	·	·	·	·	·	·	·	·	·	·	·	·	·	·	·	·	·	·	·	·	·	·	·	·	·	·	·	·	·	·	·

× Klenau 7

Wassergehalt um 7 Uhr

oben: Ausgestochene Schneehöhe in cm
unten: Gesamtwassergehalt in mm

Tilsit — 24

Insterburg

Stimbern

Allenstein

Rastenburg

Königsberg—Devau

Braunsberg

Marienwerder

Marienburg — 3 / 47

Treuburg

Osterode (Ostpr.) — 5 / 24

Gilgenburg

770

1938 März — Tägliche Schneehöhen in Zentimetern, gemessen um 7 Uhr morgens

Flußgeb.	Ort	See-höhe m	1	2	3	4	5	6	7	8	9	10	11	12	13	14	15	16	17	18	19	20	21	22	23	24	25	26	27	28	29	30	31
Von der Weichsel bis zum Stettiner Haff																																	
Ostsee	Wierschutzin	17	·	·	·	·	·	·	·	·	·	·	·	·	·	·	·	·	·	·	·	·	·	·	·	·	·	·	·	·	·	·	·
	Lauenburg	38	·	·	·	·	·	·	·	·	·	·	·	0	·	·	·	·	·	·	·	·	·	·	·	·	·	·	·	·	0	·	·
	Wottnogge	120																															
	Lojow	63	·	·	·	·	·	·	·	·	·	·	·	0	·	·	·	·	·	·	·	·	·	·	·	·	·	·	·	·	Fl.	·	·
	Bernsdorf	150	·	·	·	·	·	·	·	·	·	·	·	·	·	·	·	·	·	·	·	·	·	·	·	·	·	·	·	0	·	·	·
	Zuckers	113	·	·	·	·	·	·	·	·	·	·	·	·	·	·	·	·	·	·	·	·	·	·	·	·	·	·	·	·	·	·	·
	Schlawe	25	·	·	·	·	·	·	·	·	·	·	·	·	·	·	·	·	·	·	·	·	·	·	·	·	·	·	·	·	·	·	·
	Köslin	40	·	·	·	·	·	·	·	·	·	·	·	·	·	·	·	·	/	·	·	·	·	·	·	·	·	·	·	·	·	·	·
Persante	Polzin	95	·	·	·	·	·	·	·	·	·	·	·	·	·	·	·	·	·	·	·	·	·	·	·	·	·	·	2	1	·	·	·
	Woldisch Tychow	58	·	·	·	·	·	·	·	·	·	·	·	·	·	·	·	·	·	·	·	·	·	·	·	·	·	·	·	·	·	·	·
	Belgard a.d.Pers.	24	·	·	·	·	·	·	·	·	·	·	·	·	·	·	·	·	·	·	·	·	·	·	·	·	·	0	2	·	·	·	·
	Bublitz	130	·	·	·	·	·	·	·	·	·	·	·	·	·	·	·	·	·	·	·	·	·	·	·	·	·	·	·	·	·	·	·
Rega	Muhlendorf	100	·	Fl.	·	·	·	·	·	·	·	·	·	·	·	·	·	·	·	·	·	·	·	·	·	·	·	0	2	0	·	·	·
	Greifenberg i. P.	17	·	·	·	·	·	·	·	·	·	·	·	·	·	·	·	·	·	·	·	·	·	·	·	·	·	·	0	·	·	·	·
	Treptow a. R.	10	·	·	·	·	·	·	·	·	·	·	·	·	·	·	·	·	·	·	·	·	·	·	·	·	·	·	1	·	·	·	·
Dievenow	Kartlow	21	·	·	·	·	·	·	·	·	·	·	·	·	·	·	·	·	·	·	·	·	·	·	·	·	·	·	·	·	·	·	·
Oder																																	
Glatzer Neiße bis Quelle	Turkau	300	·	·	·	·	·	·	·	·	·	·	·	·	·	·	·	·	·	·	·	·	·	·	·	·	·	·	·	·	·	·	·
	Annaberg	200	·	·	·	·	·	·	·	·	·	·	·	·	·	·	·	·	·	·	·	·	·	·	·	·	·	·	·	·	·	·	·
	Leobschütz	275	·	·	·	·	·	·	·	·	·	·	·	·	·	·	·	·	·	·	·	·	·	·	·	·	·	·	·	·	·	·	·
	Katscher	220	·	·	·	·	·	·	·	·	·	·	·	·	·	·	·	·	·	·	·	·	·	·	·	·	·	·	·	·	·	·	·
	Ratibor	185	·	·	·	·	·	·	·	·	·	·	·	·	·	·	·	·	·	·	·	·	·	·	·	·	·	·	·	·	·	·	·
	Klein Rauden	200	·	·	·	·	·	·	·	·	·	·	·	·	·	·	·	·	·	·	·	·	·	·	·	·	·	·	·	·	·	·	·
	Beuthen	292	·	·	·	·	·	·	·	·	·	·	·	Fl.	·	·	·	·	·	·	·	·	·	·	·	·	·	·	1	Fl.	Fl.	·	·
	Tost	256	·	·	·	·	·	·	·	·	·	·	·	·	·	·	·	·	·	·	·	·	·	·	·	·	·	·	·	·	·	·	·
	Gnadenfeld	237	·	·	·	·	·	·	·	·	·	·	·	·	·	·	·	·	·	·	·	·	·	·	·	·	·	·	·	·	·	·	·
	Hohenkirch	325	·	·	·	·	·	·	·	·	·	·	·	1	·	·	·	·	·	·	·	·	·	·	·	·	·	·	·	1	·	·	·
	Neustadt O.S.	265	·	·	·	·	·	·	·	·	·	·	·	·	·	·	·	·	·	·	·	·	·	·	·	·	·	·	·	·	·	·	·
	Schönowitz	207	·	·	·	·	·	·	·	·	·	·	·	·	·	·	·	·	·	·	·	·	·	·	·	·	·	·	·	·	·	·	·
	Krappitz	170	·	·	·	·	·	·	·	·	·	·	·	·	·	·	·	·	·	·	·	·	·	·	·	·	·	·	·	·	·	·	·
	Klosterbrück	153	·	·	·	·	·	·	·	·	·	·	·	·	·	0	3	2	2	·	·	·	·	·	·	·	·	·	·	·	·	·	·
	Horneck	251																															
	Andreashütte	210	·	·	·	·	·	·	·	·	·	·	·	0	0	·	·	·	·	·	·	·	·	·	·	·	·	·	·	0	0	·	·
Glatzer Neiße	Mittelwalde	465	5	2	1	·	·	·	·	·	·	·	·	·	2	·	·	·	·	·	·	·	·	·	·	·	·	·	3	·	·	·	·
	Wölfelsgrund	830	19	15	17	14	11	9	8	5	3	0	·	6	9	8	0	Fl.	Fl.	Fl.	Fl.	Fl.	Fl.	Fl.	Fl.	Fl.	·	·	·	1	1	2	·
	Habelschwerdt	368	·	·	·	·	·	·	·	·	·	·	·	·	Fl.	·	·	·	·	·	·	·	·	·	·	·	·	·	·	Fl.	·	·	·	·
	Pohldorf	514	Fl.	Fl.	1	·	·	·	·	·	·	·	·	1	Fl.	·	·	·	·	·	·	·	·	·	·	·	·	·	1	Fl.	·	·	·
	Bielendorf	690	25	10	12	10	10	10	8	8	8	8	6	10	10	10	8	6	Fl.	Fl.	Fl.	Fl.	Fl.	Fl.	Fl.	Fl.	Fl.	·	·	2	·	·	·	·
	Landeck	460	Fl.	Fl.	Fl.	·	·	·	·	·	·	·	·	Fl.	6	3	Fl.	·	·	·	·	·	·	·	·	·	·	·	·	1	·	·	·	·
	Grunwald	720	96	91	88	91	86	83	80	78	75	70	76	79	74	70	66	64	61	58	54	45	38	34	25	20	15	0	3	2	0	0	Fl.
	Reinerz	538	14	10	10	0	0	0	0	·	·	·	·	·	·	·	·	·	·	·	·	·	·	·	·	·	·	·	1	·	·	·	·
	Glatz	300	0	·	·	·	·	·	·	·	·	·	·	·	0	·	·	·	·	·	·	·	·	·	·	·	·	·	·	0	0	·	·	·
	Friedland	510	·	·	·	·	·	·	·	·	·	·	·	·	·	·	·	·	·	·	·	·	·	·	·	·	·	·	·	·	·	·	·	·
	Neurode	400	Fl.	Fl.	Fl.	Fl.	·	·	·	·	·	·	·	·	0	·	·	·	·	·	·	·	·	·	·	·	·	·	0	·	·	·	·

Wassergehalt um 7 Uhr

oben: Ausgestochene Schneehöhe in cm
unten: Gesamtwassergehalt in mm

Zuckers	Greifenberg	Leobschütz	Ratibor	Beuthen	Neustadt O.S.	Andreashütte	Mittelwalde	Habelschwerdt	Bielendorf	Grunwald	Reinerz	Glatz	Friedland	Neurode
20									20 10 8 7 11 11					
									72.8 38.4 35.8 37.0 34.2 16.8					

1938 März — Tägliche Schneehöhen in Zentimetern, gemessen um 7 Uhr morgens

Flußgeb.	Ort	See-höhe m	1	2	3	4	5	6	7	8	9	10	11	12	13	14	15	16	17	18	19	20	21	22	23	24	25	26	27	28	29	30	31
Glatzer Neiße	Reichenforst	438																															
	Wartha	274	Fl.	Fl.											Fl.														Fl.				
	Maifritzdorf	285	Fl.																														
	Silberberg	450													1																		
	Weigelsdorf	375													1														0				
	Patschkau	245																															
	Baucke	220													0																		
	Ziegenhals	345																															
	Neiße-Heiligkreuz	180																															
	Petersheide	225																															
Weistritz – Gl. Neiße	Rosenberg	240													0	0													0	1	0		
	Karlsruhe	160																															
	Brieg	143													Fl.																		
	Münsterberg	205													3																		
	Strehlen	163													Fl.																		
	Nimptsch	200																															
	Breslau-Krietern	124													Fl.															Fl.			
	Groß Ellguth	140																															
Weistritz	Charlottenbrunn	465												0	0															0		
	Reichenbach	265																															
	Bärmersgrund	550	10	4	2	Fl.	Fl.	Fl.						1	0	Fl.													2	2	0		
	Kaschbach	620												1															4	2			
	Zobten	200													0	Fl.																	
	Alt Reichenau	378																															
	Freiburg	300	Fl.												0																		
	Ingramsdorf	178																															
Katzbach	Ketschdorf	440	Fl.	Fl.	Fl.	Fl.																							0	0			
	Schönau	300																															
	Altröhrsdorf	322	Fl.																														
	Klonitz	275	Fl.																										0				
	Seichau	200																															
	Harpersdorf	235																															
	Liegnitz	121																															
	Pilgramshain	260																															
O.	Wohlau	116																															
Bartscht	Groß-Wartenbg.	167	Fl.																														
	Charlottenthal	119																															
	Trebnitz	185																															
Oder	Fraustadt	102																															
	Glogeiche	91																															
	Schwenten	60																															
	Schwiebus	83																															
	Grünberg	168																												0			
Bober	Hermsdorf (Städt)	580																															
	Neu-Röhrsdorf	740	18	17	16	13	10	6	Fl.	Fl.	Fl.	Fl.	0	2	2	1	Fl.	Fl.	Fl.	Fl.	Fl.	Fl.	Fl.	Fl.	Fl.	Fl.			6	6	8	Fl.	
	Landeshut	442																															
	Giesmannsdorf	530	Fl.	Fl.	Fl.	Fl.	Fl.	Fl.	Fl.					0	0														0	0	0		

Wassergehalt um 7 Uhr

oben: Ausgestochene Schneehöhe in cm
unten: Gesamtwassergehalt in mm

Weigelsdorf

Ziegenhals

Rosenberg

Breslau—Krietern

Ketschdorf

Charlottenthal

Grünberg

Gottesberg

772

1938 März — Tägliche Schneehöhen in Zentimetern, gemessen um 7 Uhr morgens

Flußgeb.	Ort	See-höhe m	1	2	3	4	5	6	7	8	9	10	11	12	13	14	15	16	17	18	19	20	21	22	23	24	25	26	27	28	29	30	31
Bober	Gottesberg	600	Fl.	Fl.	Fl.	Fl.	Fl.	Fl.	Fl.	Fl.	Fl.	Fl.	Fl.	1	Fl.	Fl.	Fl.	Fl.	Fl.	Fl.	Fl.	Fl.	Fl.	Fl.	Fl.	.	.	.	3	0	2	.	.
	Hasenbaude	1077	90	85	85	80	80	75	75	75	65	60	60	60	53	55	50	50	50	48	45	40	40	35	35	35	35	30	40	50	35	30	25
	Krummhübel	650	10	.	.	.	.	.	.	.	.	.	.	2	1	.	.	.	.	.	.	.	.	.	.	.	.	.	3	3	.	.	.
	Arnsdorf	443	Fl.	Fl.	.	.	.	.	.	.	.	.	.	.	.	.	.	.	.	.	.	.	.	.	.	.	.	.	3	.	3	.	.
	Hirschberg	347																															
	Schreiberhau	643	40	37	35	32	30	25	20	15	Fl.	Fl.	Fl.	4	4	4	0	Fl.	Fl.	Fl.	Fl.	Fl.	Fl.	Fl.	.	.	.	.	10	8	10	Fl.	.
	Hain	535	.	.	12	12	10	6	6	4	Fl.	Fl.	2	Fl.	.	.	.	1	1	.	.	.	6	8	Fl.	.	.	.	.	.	1	.	.
	Johnsdorf	430																															
	Ludwigsdorf	440	.	.	.	.	.	.	.	.	.	.	.	.	.	.	.	.	.	.	.	.	.	.	.	.	.	.	.	.	.	.	.
	Lähn	230	.	.	.	.	.	.	.	.	.	.	.	.	.	.	.	.	.	.	.	.	.	.	.	.	.	.	.	Fl.	.	.	.
	Bunzlau	200	.	.	.	.	.	.	.	.	.	.	.	.	.	.	.	.	.	.	.	.	.	.	.	.	.	.	.	.	.	.	.
	Baierhaus	144	.	.	.	.	.	.	.	.	.	.	.	.	.	.	.	.	.	.	.	.	.	.	.	.	.	.	.	.	.	.	.
	Buchwald	133																															
	Flinsberg	470	25	0	Fl.	Fl.	Fl.	Fl.	Fl.	Fl.	.	.	.	0	0	.	.	.	.	.	.	.	.	.	.	.	.	.	3	2	2	.	.
	Greiffenberg	338	.	.	.	.	.	.	.	.	.	.	.	.	.	.	.	.	.	.	.	.	.	.	.	.	.	.	0	0	0	.	.
	Lauban	270	.	.	.	.	.	.	.	.	.	.	.	.	.	.	.	.	.	.	.	.	.	.	.	.	.	.	.	.	.	.	.
	Hagendorf	204	Fl.	.	.	.	.	.	.	.	.	.	.	.	.	.	.	.	.	.	.	.	.	.	.	.	.	.	.	.	.	.	.
	Seifersdorf	165	.	.	.	.	.	.	.	.	.	.	.	.	.	.	.	.	.	.	.	.	.	.	.	.	.	.	.	0	.	.	.
Lausitzer Neiße	Oybin	415	10	10	0	0	Fl.	Fl.	Fl.	Fl.	.	.	.	0	0	.	.	.	.	.	.	.	.	.	.	.	.	.	0	1	.	.	.
	Walddorf	393	Fl.	Fl.	.	.	.	.	.	.	.	.	.	.	.	.	.	.	.	.	.	.	.	.	.	.	.	.	.	2	.	.	.
	Zittau	265	.	.	.	.	.	.	.	.	.	.	.	.	.	.	.	.	.	.	.	.	.	.	.	.	.	.	.	0	.	.	.
	Reichenau	253	.	.	.	.	.	.	.	.	.	.	.	.	.	.	.	.	.	.	.	.	.	.	.	.	.	.	Fl.	.	.	.	.
	Oberstrahwalde	362	.	.	.	.	.	.	.	.	.	.	.	0	.	.	.	.	.	.	.	.	.	.	.	.	.	.	.	1	0	.	.	.
	Schönberg	215	.	.	.	.	.	.	.	.	.	.	0	.	.	.	.	.	.	.	.	.	.	.	.	.	.	.	.	.	.	.	.	.
	Görlitz	211	.	.	.	.	.	.	.	.	.	.	.	.	.	.	.	.	.	.	.	.	.	.	.	.	.	.	.	.	.	.	.
	Lichtenberg	230	.	.	.	.	.	.	.	.	.	.	.	.	.	.	.	.	.	.	.	.	.	.	.	.	.	.	.	.	.	.	.
	Muskau	107	.	.	.	.	.	.	.	.	.	.	.	.	.	.	.	.	.	.	.	.	.	.	.	.	.	.	.	.	.	.	.
	Kanig	65	.	.	.	.	.	.	.	.	.	.	.	.	.	.	.	.	.	.	.	.	.	.	.	.	.	.	.	.	.	.	.
O.	Ziebingen	51	.	.	.	.	.	.	.	.	.	.	.	.	.	.	.	.	.	.	.	.	.	.	.	.	.	.	.	.	.	.	.
	Frankfurt a. O.	76	.	.	.	.	.	.	.	.	.	.	.	.	.	.	.	.	.	.	.	.	.	.	.	.	.	.	.	.	.	.	.
Warthe	Kirchlinden	192																															
	Wierzebaum	63	.	.	.	.	.	.	.	.	.	.	.	.	.	.	.	.	.	.	.	.	.	.	.	.	.	.	.	.	.	.	.
	Dürlettel	101	.	.	.	.	.	.	.	.	.	.	.	.	.	.	.	.	.	.	.	.	.	.	.	.	.	.	.	.	.	.	.
	Dobrin	158	.	.	.	.	.	.	.	.	.	.	.	.	.	.	.	.	.	.	.	.	.	.	.	.	.	.	2	.	.	.	.
	Neustettin	139	.	.	.	.	.	.	.	.	.	.	.	Fl.	.	.	.	.	.	.	.	.	.	.	.	.	.	.	.	Fl.	.	.	.
	Jastrow	107	.	.	.	.	.	.	.	.	.	.	.	.	.	.	.	.	.	.	.	.	.	.	.	.	.	.	.	2	.	.	.
	Brotzen	143	.	.	.	.	.	.	.	.	.	.	.	.	.	.	.	.	.	.	.	.	.	.	.	.	.	.	.	2	0	.	.
	Deutsch-Krone	118	.	.	.	.	.	.	.	.	.	.	.	.	.	.	.	.	.	.	.	.	.	.	.	.	.	.	.	.	.	.	.
	Krojanke	104	.	.	.	.	.	.	.	.	.	.	.	.	.	.	.	.	.	.	.	.	.	.	.	.	.	.	.	.	.	.	.
	Hammer	50	.	.	.	.	.	.	.	.	.	.	.	.	.	.	.	.	.	.	.	.	.	.	.	.	.	.	.	.	.	.	.
	Dramburg	123	.	.	.	.	.	.	.	.	.	.	.	.	.	.	.	.	.	.	.	.	.	.	.	.	.	.	.	.	.	.	.
	Henkendorf	120	.	.	.	.	.	.	.	.	.	.	.	.	.	.	.	.	.	.	.	.	.	.	.	.	.	.	.	.	.	.	.
	Krumpohl	100	.	.	.	.	.	.	.	.	.	.	.	.	.	.	.	.	.	.	.	.	.	.	.	.	.	.	.	.	.	.	.
	Driesen	31	.	.	.	.	.	.	.	.	.	.	.	.	.	.	.	.	.	.	.	.	.	.	.	.	.	.	.	.	.	.	.
	Friedeberg	75	.	.	.	.	.	.	.	.	.	.	.	.	.	.	.	.	.	.	.	.	.	.	.	.	.	.	.	.	.	.	.
	Zielenzig	70	.	.	.	.	.	.	.	.	.	.	.	.	.	.	.	.	.	.	.	.	.	.	.	.	.	.	.	.	.	.	.
	Kriescht	19	.	.	.	.	.	.	.	.	.	.	.	.	.	.	.	.	.	.	.	.	.	.	.	.	.	.	.	.	.	.	.

Wassergehalt um 7 Uhr

oben: Ausgestochene Schneehöhe in cm
unten: Gesamtwassergehalt in mm

	1	2	3	4	5	6	7	8	9	10	11	12	13	14	15	16	17	18	19	20	21	22	23	24	25	26	27	28	29	30	31
																											3				27	28	29

Arnsdorf

																											3		3		
																											1,8		1,6		

Schreiberhau

Flinsberg

Lauban

Oybin

11																												1			
432																												0,4			

Reichenau

Wierzebaum

Neustettin

Deutsch—Krone

Hammer

Dramburg

1938 März — Tägliche Schneehöhen in Zentimetern, gemessen um 7 Uhr morgens

Flußgeb.	Ort	See-höhe m	1	2	3	4	5	6	7	8	9	10	11	12	13	14	15	16	17	18	19	20	21	22	23	24	25	26	27	28	29	30	31
Mündung—Warthe	Berneuchen	44	·	·	·	·	·	·	·	·	·	·	·	·	·	·	·	·	·	·	·	·	·	·	·	·	·	·	·	·	·	·	·
	Wriezen	8	·	·	·	·	·	·	·	·	·	·	·	·	·	·	·	·	·	·	·	·	·	·	·	·	·	·	·	·	·	·	·
	Angermünde	45	·	·	·	·	·	·	·	·	·	·	·	·	·	·	·	·	·	·	·	·	·	·	·	·	·	·	·	·	·	·	·
	Bahn	50	·	·	·	·	·	·	·	·	·	·	·	·	·	·	·	·	·	·	·	·	·	·	·	·	·	·	·	·	·	·	·
	Stettin (Stadt)	34	·	·	·	·	·	·	·	·	·	·	·	·	·	·	·	·	·	·	·	·	·	·	·	·	·	·	·	·	·	·	·
	Arnswalde	55	·	·	·	·	·	·	·	·	·	·	·	·	·	·	·	·	·	·	·	·	·	·	·	·	·	·	·	·	·	·	·
	Voßberg	85																															
Von der Oder bis zur Dänischen Grenze																																	
St. Haff	Prenzlau	33	·	·	·	·	·	·	·	·	·	·	·	·	·	·	·	·	·	·	·	·	·	·	·	·	·	·	·	·	·	·	·
	Feldberg i. M.	90	·	·	·	·	·	·	·	·	·	·	·	·	·	·	·	·	·	·	·	·	·	·	·	·	·	·	·	·	·	·	·
	Ückermünde	2	·	·	·	·	·	·	·	·	·	·	·	·	·	·	·	·	·	·	·	·	·	·	·	·	·	·	·	·	·	·	·
Peene	Neubrandenburg	17	·	·	·	·	·	·	·	·	·	·	·	·	·	·	·	·	·	·	·	·	·	·	·	·	·	·	·	·	·	·	·
	Tribsees	5	·	·	·	·	·	·	·	·	·	·	·	·	·	·	·	·	·	·	·	·	·	·	·	·	·	·	·	·	·	·	·
	Gützkow	18	·	·	·	·	·	·	·	·	·	·	·	·	·	·	·	·	·	·	·	·	·	·	·	·	·	·	·	·	·	·	·
Osts.	Putbus	50	·	·	·	·	·	·	·	·	·	·	·	·	·	·	·	·	·	·	·	·	·	·	·	·	·	·	·	·	·	·	·
	Zingst	1	·	·	·	·	·	·	·	·	·	·	·	·	·	·	·	·	·	·	·	·	·	·	·	·	·	·	·	·	·	·	·
Warnow	Barnin	38	·	·	·	·	·	·	·	·	·	·	·	·	·	·	·	·	·	·	·	·	·	·	·	·	·	·	·	·	·	·	·
	Güstrow	10	·	·	·	·	·	·	·	·	·	·	·	·	·	·	·	·	·	·	·	·	·	·	·	·	·	·	·	·	·	·	·
	Rostock	45	·	·	·	·	·	·	·	·	·	·	·	·	·	·	·	·	·	·	·	·	·	·	·	·	·	·	·	·	·	·	·
Ostsee	Kirchdorf	4	·	·	·	·	·	·	·	·	·	·	·	·	·	·	·	·	·	·	·	·	·	·	·	·	·	·	·	·	·	·	·
	Lübeck	5	·	·	·	·	·	·	·	·	·	·	·	·	·	·	·	·	·	·	·	·	·	·	·	·	·	·	·	·	·	·	·
	Großenbrode	8	·	·	·	·	·	·	·	·	·	·	·	·	·	·	·	·	·	·	·	·	·	·	·	·	·	·	·	·	·	·	·
	Eutin	40	·	·	·	·	·	·	·	·	·	·	·	·	·	·	·	·	·	·	·	·	·	·	·	·	·	·	·	·	·	·	·
	Schleswig	29	·	·	·	·	·	·	·	·	·	·	·	·	·	·	·	·	·	·	·	·	·	·	·	·	·	·	·	·	·	·	·
	Flensburg	13	·	·	·	·	·	·	·	·	·	·	·	·	·	·	·	·	·	·	·	·	·	·	·	·	·	·	·	·	·	·	·
Von der Dänischen Grenze bis zur Elbe																																	
Nordsee	Westre	15																															
	Westerland	6	·	·	·	·	·	·	·	·	·	·	·	·	·	·	·	·	·	·	·	·	·	·	·	·	·	·	·	·	·	·	·
	Husum	14	·	·	·	·	·	·	·	·	·	·	·	·	·	·	·	·	·	·	·	·	·	·	·	·	·	·	·	·	·	·	·
	Gettorf	23	·	·	·	·	·	·	·	·	·	·	·	·	·	·	·	·	·	·	·	·	·	·	·	·	·	·	·	·	·	·	·
	Albersdorf	45	·	·	·	·	·	·	·	·	·	·	·	·	·	·	·	·	·	·	·	·	·	·	·	·	·	·	·	·	·	·	·
Elbe																																	
Eger—Quelle	Albendorf	475	25	20	16	10	4	·	·	·	·	·	·	·	·	·	·	·	·	·	·	·	·	·	·	·	·	·	0	·	·	·	·
	Kudowa	388	Fl.	Fl.	0	·	·	·	·	·	·	·	·	·	·	·	·	·	·	·	·	·	·	·	·	·	·	·	0	·	·	·	·
	Groß-Iser	880	155	155	150	140	135	125	120	115	110	120	65	63	63	63	63	63	60	55	50	45	35	30	25	25	25	10	15	15	20	10	0
	Hoffnungsthal	630	86	86	86	82	80	80	79	74	73	53	57	53	53	53	53	57	51	49	48	46	44	42	36	31	29	26	30	32	32	27	Fl.
	Philippsreuth	920	100	93	98	91	84	80	73	62	58	48	40	40	42	36	32	28	17	5	·	·	·	·	·	·	·	·	5	17	13	5	·
	Schachtenhaus	1155	135	136	143	138	134	130	128	125	122	120	115	114	110	109	107	105	102	98	95	90	87	84	80	76	72	70	75	82	85	79	70
	Mähring	643	Fl.	Fl.	0	Fl.	Fl.	·	·	·	·	·	·	·	·	·	·	·	·	·	·	·	·	·	·	·	·	Fl.	1	6	Fl.	·	·
Eger	Voitsumra	635	Fl.	Fl.	Fl.	Fl.	Fl.	Fl.	Fl.	Fl.	·	·	·	·	·	·	·	·	·	·	·	·	·	·	·	·	·	·	0	3	Fl.	·	·
	Wunsiedel	538	Fl.	·	·	·	·	·	·	·	·	·	·	·	·	·	·	·	·	·	·	·	·	·	·	·	·	·	2	Fl.	·	·	·
	Kösseine	940	84	84	85	80	72	65	60	60	52	50	45	40	35	30	27	22	20	15	12	5	·	·	·	·	·	5	11	14	9	2	0
	Pechbrunn	546	·	·	·	·	·	·	·	·	·	·	·	·	·	·	·	·	·	·	·	·	·	·	·	·	·	·	1	1	·	·	·
	Aschberg	740																															

Wassergehalt um 7 Uhr

oben: Ausgestochene Schneehöhe in cm
unten: Gesamtwassergehalt in cm

Arnswalde

Feldberg i. M.

Schleswig

Voitsumra

Wunsiedel

1938 März — Tägliche Schneehöhen in Zentimetern, gemessen um 7 Uhr morgens

Flußgeb.	Ort	See-höhe m	1	2	3	4	5	6	7	8	9	10	11	12	13	14	15	16	17	18	19	20	21	22	23	24	25	26	27	28	29	30	31
Elbe	Hinterhermsdorf	367	Fl.	Fl.	Fl.	·	·	·	·	·	·	·	·	·	·	·	·	·	·	·	·	·	·	·	·	·	·	·	·	1	·	·	·
Elbe	Schandau	123	·	·	·	·	·	·	·	·	·	·	·	·	·	·	·	·	·	·	·	·	·	·	·	·	·	·	·	·	·	·	·
Gottleuba	Oelsen	552	·	·	·	·	·	·	·	·	·	·	·	·	·	·	·	·	·	·	·	·	·	·	·	·	·	·	2	2	·	·	·
Gottleuba	Gottleuba	337	Fl.	Fl.	Fl.	·	·	·	·	·	·	·	·	·	·	·	·	·	·	·	·	·	·	·	·	·	·	·	·	·	·	·	·
Gottleuba	Markersbach	357	Fl.	Fl.	·	·	·	·	·	·	·	·	·	0	0	·	·	·	·	·	·	·	·	·	·	·	·	·	1	1	0	·	·
Elbe	Bischofswerda	284	·	·	·	·	·	·	·	·	·	·	·	·	·	·	·	·	·	·	·	·	·	·	·	·	·	·	·	·	·	·	·
Elbe	Stolpen	255	·	·	·	·	·	·	·	·	·	·	·	·	·	·	·	·	·	·	·	·	·	·	·	·	·	·	1	·	·	·	·
Weißeritz	Altenberg	735	42	40	38	36	34	30	22	15	15	10	6	3	Fl.	Fl.	Fl.	Fl.	Fl.	Fl.	·	·	·	·	·	·	·	·	1	1	5	·	·
Weißeritz	Kipsdorf	544	0	0	0	0	0	·	·	·	·	·	·	·	·	·	·	·	·	·	·	·	·	·	·	·	·	·	·	·	·	·	·
Weißeritz	Rabenau	304	·	·	·	·	·	·	·	·	·	·	·	·	·	·	·	·	·	·	·	·	·	·	·	·	·	·	·	·	·	·	·
Elbe	Dresden (~~Flugh.~~)	127	·	·	·	·	·	·	·	·	·	·	·	·	·	·	·	·	·	·	·	·	·	·	·	·	·	·	·	·	·	·	·
Elbe	Wahnsdorf	246	·	·	·	·	·	·	·	·	·	·	·	·	·	·	·	·	·	·	·	·	·	·	·	·	·	·	·	·	·	·	·
Elbe	Grillenburg	367	Fl.	·	·	·	·	·	·	·	·	·	·	·	·	·	·	·	·	·	·	·	·	·	·	·	·	·	2	0	·	·	·
Elbe	Tanneberg	250	·	·	·	·	·	·	·	·	·	·	·	·	·	·	·	·	·	·	·	·	·	·	·	·	·	·	·	·	·	·	·
Elbe	Riesa – Gröba	100	·	·	·	·	·	·	·	·	·	·	·	·	·	·	·	·	·	·	·	·	·	·	·	·	·	·	·	·	·	·	·
Elbe	Torgau	86	·	·	·	·	·	·	·	·	·	·	·	·	·	·	·	·	·	·	·	·	·	·	·	·	·	·	·	·	·	·	·
Schwarze Elster	Pulsnitz	287	·	·	·	·	·	·	·	·	·	·	·	·	·	·	·	·	·	·	·	·	·	·	·	·	·	·	0	1	·	·	·
Schwarze Elster	Kroppen	109	·	·	·	·	·	·	·	·	·	·	·	·	·	·	·	·	·	·	·	·	·	·	·	·	·	·	·	·	·	·	·
Schwarze Elster	Dobrilugk	95	·	·	·	·	·	·	·	·	·	·	·	·	·	·	·	·	·	·	·	·	·	·	·	·	·	·	·	·	·	·	·
E.	Zahna	92	·	·	·	·	·	·	·	·	·	·	·	·	·	·	·	·	·	·	·	·	·	·	·	·	·	·	·	·	·	·	·
Zwickauer Mulde	Muldenberg (Talsp.)	703	12	7	7	2	Fl.	Fl.	Fl.	·	·	·	·	·	·	·	·	·	·	·	·	·	·	·	·	·	·	·	5	3	10	Fl.	·
Zwickauer Mulde	Carlsfeld	824	65	60	60	56	53	50	40	30	⊠	⊠	⊠	⊠	1	·	·	·	·	·	·	·	·	·	·	·	·	1	6	12	15	·	·
Zwickauer Mulde	Eibenstock	643	Fl.	Fl.	Fl.	·	·	·	·	·	·	·	·	·	0	·	·	·	·	·	·	·	·	·	·	·	·	2	8	11	8	·	·
Zwickauer Mulde	Aue	349	·	·	·	·	·	·	·	·	·	·	·	·	·	·	·	·	·	·	·	·	·	·	·	·	·	1	·	·	·	·	·
Zwickauer Mulde	Johanngeorgenstadt	750	25	20	21	15	12	10	8	5	0	·	·	·	·	·	·	·	·	·	·	·	·	·	·	·	·	1	4	8	10	·	·
Zwickauer Mulde	Rittersgrün	680	8	⊠	⊠	⊠	Fl.	Fl.	Fl.	Fl.	Fl.	Fl.	Fl.	Fl.	0	Fl.	·	·	·	·	·	·	·	·	·	·	·	·	5	7	7	·	·
Zwickauer Mulde	Schwarzenberg	523	·	·	·	·	·	·	·	·	·	·	·	·	·	·	·	·	·	·	·	·	·	·	·	·	·	·	·	4	·	·	·
Zwickauer Mulde	Zwickau	305	·	·	·	·	·	·	·	·	·	·	·	·	·	·	·	·	·	·	·	·	·	·	·	·	·	·	·	·	·	·	·
Zwickauer Mulde	Glauchau	255	·	·	·	·	·	·	·	·	·	·	·	·	·	·	·	·	·	·	·	·	·	·	·	·	·	·	·	·	·	·	·
Zwickauer Mulde	Penig	204	·	·	·	·	·	·	·	·	·	·	·	·	·	·	·	·	·	·	·	·	·	·	·	·	·	·	·	·	·	·	·
Zwickauer Mulde	Stollberg	420	Fl.	·	·	·	·	·	·	·	·	·	·	·	·	·	·	·	·	·	·	·	·	·	·	·	·	·	Fl.	1	·	·	·
Zwickauer Mulde	Chemnitz (Flugh.)	356	·	·	·	·	·	·	·	·	·	·	·	·	·	·	·	·	·	·	·	·	·	·	·	·	·	·	·	4	·	·	·
Freiberger Mulde	Rechenberg	570	·	·	·	·	·	·	·	·	·	·	·	·	·	·	·	·	·	·	·	·	·	·	·	·	·	0	0	0	·	·	·
Freiberger Mulde	Mönchenfrei	514	Fl.	·	·	·	·	·	·	·	·	·	·	·	·	·	·	·	·	·	·	·	·	·	·	·	·	·	2	2	·	·	·
Freiberger Mulde	Roßwein	201	·	·	·	·	·	·	·	·	·	·	·	·	·	·	·	·	·	·	·	·	·	·	·	·	·	·	0	0	0	·	·
Freiberger Mulde	Fichtelberg	1213	86	82	82	74	72	70	67	70	68	60	54	53	53	55	50	45	40	36	32	30	29	26	24	22	20	18	29	42	48	25	16
Freiberger Mulde	Annaberg	621	Fl.	·	·	·	·	·	·	·	·	·	·	·	·	·	·	·	·	·	·	·	·	·	·	·	·	·	1	5	5	·	·
Freiberger Mulde	Jöhstadt	789	Fl.	Fl.	Fl.	Fl.	Fl.	Fl.	·	·	·	·	·	·	·	·	·	·	·	·	·	·	·	·	·	·	·	Fl.	3	8	8	Fl.	·
Freiberger Mulde	Reitzenhain	770	9	6	3	Fl.	Fl.	Fl.	Fl.	·	·	·	0	Fl.	·	·	·	·	·	·	·	·	·	·	·	·	·	2	6	11	13	Fl.	·
Freiberger Mulde	Thum	520	Fl.	·	·	·	·	·	·	·	·	·	·	·	0	·	·	·	·	·	·	·	·	·	·	·	·	·	0	3	3	·	·
Freiberger Mulde	Deutscheinsiedel	726	38	34	30	18	12	10	6	2	Fl.	Fl.	Fl.	1	Fl.	Fl.	Fl.	Fl.	·	·	·	·	·	·	·	·	·	·	2	3	1	·	·
Freiberger Mulde	Kriegwald	745	28	25	20	15	12	10	8	6	4	3	·	6	4	2	1	1	0	·	·	·	·	·	·	·	·	2	3	3	0	0	0
Freiberger Mulde	Dörnthal	580	·	·	·	·	·	·	·	·	·	·	·	·	·	·	·	·	·	·	·	·	·	·	·	·	·	2	1	·	1	·	·
Freiberger Mulde	Lengefeld	606	Fl.	Fl.	Fl.	Fl.	·	·	·	·	·	·	·	·	0	·	·	·	·	·	·	·	·	·	·	·	·	·	1	1	2	·	·
Freiberger Mulde	Flöha	272	·	·	·	·	·	·	·	·	·	·	·	·	·	·	·	·	·	·	·	·	·	·	·	·	·	·	·	·	·	·	·
Freiberger Mulde	Seidewitz	175	·	·	·	·	·	·	·	·	·	·	·	·	·	·	·	·	·	·	·	·	·	·	·	·	·	·	·	·	·	·	·
M.	Tornau	115	·	·	·	·	·	·	·	·	·	·	·	·	·	·	·	·	·	·	·	·	·	·	·	·	·	·	·	·	·	·	·

Wassergehalt um 7 Uhr

oben: Ausgestochene Schneehöhe in cm
unten: Gesamtwassergehalt in mm

3.	7.							28
22	18							
72.4	87.4							
17								10
28.4								47
								11
								40.7
								3.5
								57
								5
								5.3
								3.5
								5.0
								5
								4.2
								71.2
								11
								11.8
30	6							
108.1	32.5							

Hinterhermsdorf
Altenberg
Wahnsdorf
Kroppen
Muldenberg (Talsp.)
Eibenstock
Schwarzenberg
Zwickau
Chemnitz (Flughaf.)
Annaberg
Fichtelberg
Reitzenhain
Deutscheinsiedel
Dörnthal
Seidewitz

1938 März — Tägliche Schneehöhen in Zentimetern, gemessen um 7 Uhr morgens

Flußgeb.	Ort	See-höhe m	1	2	3	4	5	6	7	8	9	10	11	12	13	14	15	16	17	18	19	20	21	22	23	24	25	26	27	28	29	30	31
Saale	Waldstein	879	32	32	30	25	23	20	10	Fl.	Fl.	Fl.	Fl.	Fl.	·	·	·	·	·	·	·	·	·	·	·	·	·	·	6	17	·	·	·
	Münchberg	586	2	·	·	·	·	·	·	·	·	·	·	·	·	·	·	·	·	·	·	·	·	·	·	·	·	1	1	2	·	·	·
	Schönwald	690	Fl.	·	·	·	·	·	·	·	·	·	·	·	·	·	·	·	·	·	·	·	·	·	·	·	·	·	4	6	Fl.	·	·
	Heinersberg	570	Fl.	Fl.	·	·	·	·	·	·	·	·	·	·	·	·	·	·	·	·	·	·	·	·	·	·	·	·	1	2	·	·	·
	Hof	476	·	·	·	·	·	·	·	·	·	·	·	·	·	·	·	·	·	·	·	·	·	·	·	·	·	·	1	Fl.	·	·	·
	Gefell	563	Fl.	Fl.	Fl.	Fl.	·	·	·	·	·	·	·	·	·	·	·	·	·	·	·	·	·	·	·	·	·	3	1	Fl.	Fl.	Fl.	·
	Rodeck	700	12	Fl.	Fl.	Fl.	·	·	·	·	·	·	·	·	·	·	·	·	·	·	·	·	·	·	·	·	·	1	1	9	Fl.	·	·
	Blankenberg	498	·	·	·	·	·	·	·	·	·	·	·	·	·	·	·	·	·	·	·	·	·	·	·	·	·	2	Fl.	Fl.	·	·	·
	Schleiz	440	Fl.	Fl.	Fl.	·	·	·	·	·	·	·	·	·	·	·	·	·	·	·	·	·	·	·	·	·	·	·	·	·	·	·	·
	Ziegenrück	330	Fl.	·	·	·	·	·	·	·	·	·	·	·	·	·	·	·	·	·	·	·	·	·	·	·	·	1	0	·	·	·	·
	Obermeuhüttendorf	500	Fl.	Fl.	Fl.	·	·	·	·	·	·	·	·	·	·	·	·	·	·	·	·	·	·	·	·	·	·	·	2	1	·	·	·
	Schmiedefeld	756	Fl.	Fl.	Fl.	Fl.	Fl.	Fl.	Fl.	Fl.	Fl.	Fl.	Fl.	Fl.	Fl.	Fl.	·	·	·	·	·	·	·	·	·	·	·	4	6	5	2	·	·
	Ruppersdorf	550	Fl.	Fl.	·	·	·	·	·	·	·	·	·	·	·	·	·	·	·	·	·	·	·	·	·	·	·	3	·	·	·	·	·
	Leutenberg	295	·	·	·	·	·	·	·	·	·	·	·	·	·	·	·	·	·	·	·	·	·	·	·	·	·	0	·	·	·	·	·
	Eyba	550	Fl.	·	·	·	·	·	·	·	·	·	·	·	·	·	·	·	·	·	·	·	·	·	·	·	·	7	6	Fl.	Fl.	·	·
	Großbreitenbach	648	28	Fl.	Fl.	Fl.	·	·	·	·	·	·	·	·	·	·	·	·	·	·	·	·	·	·	·	·	·	·	3	2	·	·	·
	Neuhaus a. R.	835	56	58	46	45	42	37	35	34	30	30	22	·	·	·	·	·	·	·	·	·	·	·	·	·	·	6	4	2	·	·	·
	Remda	320	Fl.	·	·	·	·	·	·	·	·	·	·	·	·	·	·	·	·	·	·	·	·	·	·	·	·	2	Fl.	·	·	·	·
	Hummelshain	310	5	2	0	·	·	·	·	·	·	·	·	·	·	·	·	·	·	·	·	·	·	·	·	·	·	·	·	·	·	·	·
	Drößnitz	421	·	·	·	·	·	·	·	·	·	·	·	·	·	·	·	·	·	·	·	·	·	·	·	·	·	·	·	·	·	·	·
	Stadtroda	225	·	·	·	·	·	·	·	·	·	·	·	·	·	·	·	·	·	·	·	·	·	·	·	·	·	·	·	·	·	·	·
	Jena	155	·	·	·	·	·	·	·	·	·	·	·	·	·	·	·	·	·	·	·	·	·	·	·	·	·	·	·	·	·	·	·
	Ilmenau	500	·	·	·	·	·	·	·	·	·	·	·	·	·	·	·	·	·	·	·	·	·	·	·	·	·	3	2	·	·	·	·
	Weimar	222	·	·	·	·	·	·	·	·	·	·	·	·	·	·	·	·	·	·	·	·	·	·	·	·	·	·	·	·	·	·	·
Saale, Unstrut	Eigenrieden	480	Fl.	Fl.	·	·	·	·	·	·	·	·	·	·	·	·	·	·	·	·	·	·	·	·	·	·	·	3	2	·	·	·	·
	Langensalza	185	·	·	·	·	·	·	·	·	·	·	·	·	·	·	·	·	·	·	·	·	·	·	·	·	·	·	·	·	·	·	·
	~~Oberhof~~ *	~~797~~	54	82	74	76	70	64	60	57	54	50	44	42	40	38	35	30	26	22	14	F.	Fl.	Fl.	·	·	·	3	8	15	12	Fl.	Fl.
	Arnstadt	288	·	·	·	·	·	·	·	·	·	·	·	·	·	·	·	·	·	·	·	·	·	·	·	·	·	·	·	·	·	·	·
	Tambach-Dietharz	450	Fl.	Fl.	Fl.	·	·	·	·	·	·	·	·	·	·	·	·	·	·	·	·	·	·	·	·	·	·	2	4	·	·	·	·
	Krawinkel	480	0	·	·	·	·	·	·	·	·	·	·	·	·	·	·	·	·	·	·	·	·	·	·	·	·	3	2	·	·	·	·
	Erfurt	183	·	·	·	·	·	·	·	·	·	·	·	·	·	·	·	·	·	·	·	·	·	·	·	·	·	·	·	·	·	·	·
	Schloßvippach	168	·	·	·	·	·	·	·	·	·	·	·	·	·	·	·	·	·	·	·	·	·	·	·	·	·	·	·	·	·	·	·
	Großberndten	400	·	·	·	·	·	·	·	·	·	·	·	·	·	·	·	·	·	·	·	·	·	·	·	·	·	Fl.	Fl.	·	·	·	·
	Ebeleben	285	·	·	·	·	·	·	·	·	·	·	·	·	·	·	·	·	·	·	·	·	·	·	·	·	·	·	·	·	·	·	·
	Greußen	163	·	·	·	·	·	·	·	·	·	·	·	·	·	·	·	·	·	·	·	·	·	·	·	·	·	·	·	·	·	·	·
	Worbis	330	·	·	·	·	·	·	·	·	·	·	·	·	·	·	·	·	·	·	·	·	·	·	·	·	·	1	·	·	·	·	·
	Frankenhausen	130	·	·	·	·	·	·	·	·	·	·	·	·	·	·	·	·	·	·	·	·	·	·	·	·	·	·	·	·	·	·	·
	Klettenberg	245	·	·	·	·	·	·	·	·	·	·	·	·	·	·	·	·	·	·	·	·	·	·	·	·	·	·	·	·	·	·	·
	Sülzhayn	320	·	·	·	·	·	·	·	·	·	·	·	·	·	·	·	·	·	·	·	·	·	·	·	·	·	·	·	·	·	·	·
	Bad Sachsa	335	2	·	·	·	·	·	·	·	·	·	·	·	·	·	·	·	·	·	·	·	·	·	·	·	·	1	·	·	·	·	·
	Nordhausen	246	·	·	·	·	·	·	·	·	·	·	·	·	·	·	·	·	·	·	·	·	·	·	·	·	·	0	·	·	·	·	·
	Nordh.-Talsp.	443	Fl.	Fl.	Fl.	Fl.	Fl.	Fl.	Fl.	Fl.	Fl.	·	·	·	·	·	·	·	·	·	·	·	·	·	·	·	·	Fl.	Fl.	Fl.	·	·	·
	Kelbra	155	·	·	·	·	·	·	·	·	·	·	·	·	·	·	·	·	·	·	·	·	·	·	·	·	·	·	·	·	·	·	·
	Hohelinde	297	·	·	·	·	·	·	·	·	·	·	·	·	·	·	·	·	·	·	·	·	·	·	·	·	·	1	·	·	·	·	·
	Bibra	170	·	·	·	·	·	·	·	·	·	·	·	·	·	·	·	·	·	·	·	·	·	·	·	·	·	·	·	·	·	·	·
Saale	Teuchern	188	·	·	·	·	·	·	·	·	·	·	·	·	·	·	·	·	·	·	·	·	·	·	·	·	·	·	·	·	·	·	·
	Lützen	120	·	·	·	·	·	·	·	·	·	·	·	·	·	·	·	·	·	·	·	·	·	·	·	·	·	·	·	·	·	·	·

Wassergehalt um 7 Uhr

oben: Ausgestochene Schneehöhe in cm
unten: Gesamtwassergehalt in mm

Heinersberg																																28	
Rodeck																																9	
																																10.5	
Jena																																	
Ilmenau																																	
Eigenrieden																																	
Erfurt																																	
Großberndten																																	
Klettenberg																																	
Sachsa																																	
Nordhausen																																	
Bibra																																	
Bad Elster																																	
Greiz																																	
Altenburg																																	
Halle a. S.																																	

*Schmücke 907

776

1938 März — Tägliche Schneehöhen in Zentimetern, gemessen um 7 Uhr morgens

Flußgeb.	Ort	See-höhe m	1	2	3	4	5	6	7	8	9	10	11	12	13	14	15	16	17	18	19	20	21	22	23	24	25	26	27	28	29	30	31
Saale, Weiße Elster	Bad Elster	500	·	·	·	·	·	·	·	·	·	·	·	·	0	·	·	·	·	·	·	·	·	·	·	·	·	1	1	0	·	·	·
	Markneukirchen	520	·	·	·	·	·	·	·	·	·	·	·	·	0	·	·	·	·	·	·	·	·	·	·	·	·	0	2	1	·	·	·
	Oelsnitz i. V.	408	·	·	·	·	·	·	·	·	·	·	·	·	·	·	·	·	·	·	·	·	·	·	·	·	·	·	·	·	·	·	·
	Grobau	560	Fl.	Fl.	Fl.	·	·	·	·	·	·	·	·	·	·	·	·	·	·	·	·	·	·	·	·	·	·	1	1	2	·	·	·
	Eich	450	Fl.	Fl.	·	·	·	·	·	·	·	·	·	·	·	·	·	·	·	·	·	·	·	·	·	·	·	1	2	⊠	·	·	·
	Greiz	284	·	·	·	·	·	·	·	·	·	·	·	·	·	·	·	·	·	·	·	·	·	·	·	·	·	·	·	·	·	·	·
	Zeulenroda	432	Fl.	·	·	·	·	·	·	·	·	·	·	·	·	·	·	·	·	·	·	·	·	·	·	·	·	Fl.	·	·	·	·	·
	Münchenbernsdorf	335	·	·	·	·	·	·	·	·	·	·	·	·	·	·	·	·	·	·	·	·	·	·	·	·	·	1	·	·	·	·	·
	Heuckewalde	284	·	·	·	·	·	·	·	·	·	·	·	·	·	·	·	·	·	·	·	·	·	·	·	·	·	1	·	·	·	·	·
	Vollmersbain	253	·	·	·	·	·	·	·	·	·	·	·	·	·	·	·	·	·	·	·	·	·	·	·	·	·	·	·	·	·	·	·
	Altenburg	198	·	·	·	·	·	·	·	·	·	·	·	·	·	·	·	·	·	·	·	·	·	·	·	·	·	0	·	·	·	·	·
	Naunhof	132	·	·	·	·	·	·	·	·	·	·	·	·	·	·	·	·	·	·	·	·	·	·	·	·	·	0	·	·	·	·	·
Saale	Halle a. S.	102	·	·	·	·	·	·	·	·	·	·	·	·	·	·	·	·	·	·	·	·	·	·	·	·	·	·	·	·	·	·	·
	Eisleben	160	·	·	·	·	·	·	·	·	·	·	·	·	·	·	·	·	·	·	·	·	·	·	·	·	·	·	·	·	·	·	·
	Hayn	435	·	·	·	·	·	·	·	·	·	·	·	·	·	·	·	·	·	·	·	·	·	·	·	·	·	Fl.	⊠	·	·	·	·
	Wippra	215	Fl.	·	·	·	·	·	·	·	·	·	·	·	·	·	·	·	·	·	·	·	·	·	·	·	·	3	0	0	0	·	·
	Stangerode	203	·	·	·	·	·	·	·	·	·	·	·	·	·	·	·	·	·	·	·	·	·	·	·	·	·	·	·	·	·	·	·
	Bernburg	66	·	·	·	·	·	·	·	·	·	·	·	·	·	·	·	·	·	·	·	·	·	·	·	·	·	·	·	·	·	·	·
	Glauzig	80	·	·	·	·	·	·	·	·	·	·	·	·	·	·	·	·	·	·	·	·	·	·	·	·	·	·	·	·	·	·	·
Saale, Bode	Brocken	1142	185	185	180	175	170	170	165	160	155	150	140	140	135	135	125	125	125	120	110	105	95	90	80	70	65	80	95	100	100	85	75
	Schierke	613	30	25	15	10	10	5	0	0	0	0	0	0	0	0	0	0	0	0	0	·	·	·	·	·	·	4	5	2	0	0	·
	Königskrug	756	100	85	80	70	68	65	60	58	56	40	30	30	26	25	23	20	18	15	13	11	10	10	10	8	0	5	22	26	26	10	0
	Rübeland	420	4	Fl.	Fl.	·	·	·	·	·	·	·	·	·	·	·	·	·	·	·	·	·	·	·	·	·	·	0	Fl.	·	·	·	·
	Benneckenstein	515	4	Fl.	Fl.	Fl.	Fl.	Fl.	Fl.	Fl.	Fl.	Fl.	Fl.	Fl.	·	·	·	·	·	·	·	·	·	·	·	·	·	·	0	2	1	·	·	·
	Allrode	431	Fl.	Fl.	·	·	·	·	·	·	·	·	·	·	·	·	·	·	·	·	·	·	·	·	·	·	·	0	0	·	·	·	·
	Quedlinburg	124	·	·	·	·	·	·	·	·	·	·	·	·	·	·	·	·	·	·	·	·	·	·	·	·	·	·	·	·	·	·	·
	Harzgerode	339	·	·	·	·	·	·	·	·	·	·	·	·	·	·	·	·	·	·	·	·	·	·	·	·	·	0	0	0	0	0	·
	Ballenstedt	230	·	·	·	·	·	·	·	·	·	·	·	·	·	·	·	·	·	·	·	·	·	·	·	·	·	·	·	·	·	·	·
	Wernigerode (Schule)	237	Fl.	·	·	·	·	·	·	·	·	·	·	·	·	·	·	·	·	·	·	·	·	·	·	·	·	0	0	·	·	·	·
Elbe	Zerbst	71	·	·	·	·	·	·	·	·	·	·	·	·	·	·	·	·	·	·	·	·	·	·	·	·	·	·	·	·	·	·	·
	Magdeburg	56	·	·	·	·	·	·	·	·	·	·	·	·	·	·	·	·	·	·	·	·	·	·	·	·	·	·	·	·	·	·	·
	Tangermünde	50	·	·	·	·	·	·	·	·	·	·	·	·	·	·	·	·	·	·	·	·	·	·	·	·	·	·	·	·	·	·	·
Havel	Mirow	59	·	·	·	·	·	·	·	·	·	·	·	·	·	·	·	·	·	·	·	·	·	·	·	·	·	·	·	·	·	·	·
	Zehdenick (Stärkef.)	44	·	·	·	·	·	·	·	·	·	·	·	·	·	·	·	·	·	·	·	·	·	·	·	·	·	·	·	·	·	·	·
Havel, Spree	Sohland	306	·	·	·	·	·	·	·	·	·	·	·	·	·	·	·	·	·	·	·	·	·	·	·	·	·	·	·	·	·	·	·
	Bautzen	202	·	·	·	·	·	·	·	·	·	·	·	·	·	·	·	·	·	·	·	·	·	·	·	·	·	·	·	0	·	·	·
	Löbau	249	Fl.	·	·	·	·	·	·	·	·	·	·	·	·	·	·	·	·	·	·	·	·	·	·	·	·	·	·	·	·	·	·
	~~Uhyst~~ *	132	·	·	·	·	·	·	·	·	·	·	·	·	·	·	·	·	·	·	·	·	·	·	·	·	·	·	·	·	·	·	·
	Königshain	220	·	·	·	·	·	·	·	·	·	·	·	·	·	·	·	·	·	·	·	·	·	·	·	·	·	·	·	·	·	·	·
	Rietschen	142	·	·	·	·	·	·	·	·	·	·	·	·	·	·	·	·	·	·	·	·	·	·	·	·	·	·	0	0	·	·	·
	Kottbus (Pumpst.)	70	·	·	·	·	·	·	·	·	·	·	·	·	·	·	·	·	·	·	·	·	·	·	·	·	·	·	·	·	·	·	·
	Luckau	64	·	·	·	·	·	·	·	·	·	·	·	·	·	·	·	·	·	·	·	·	·	·	·	·	·	·	·	·	·	·	·
	Lindenberg	108	·	·	·	·	·	·	·	·	·	·	·	·	·	·	·	·	·	·	·	·	·	·	·	·	·	·	·	·	·	·	·
	Klein Schönebeck	42	·	·	·	·	·	·	·	·	·	·	·	·	·	·	·	·	·	·	·	·	·	·	·	·	·	·	·	·	·	·	·
	Schönow bei Bernau	67	·	·	·	·	·	·	·	·	·	·	·	·	·	·	·	·	·	·	·	·	·	·	·	·	·	·	·	·	·	·	·
Havel	Berlin-Dahlem	55	·	·	·	·	·	·	·	·	·	·	·	·	·	·	·	·	·	·	·	·	·	·	·	·	·	·	·	·	·	·	·
	Mückendorf	55	·	·	·	·	·	·	·	·	·	·	·	·	·	·	·	·	·	·	·	·	·	·	·	·	·	·	·	·	·	·	·

Wassergehalt um 7 Uhr

oben: Ausgestochene Schneehöhe in cm
unten: Gesamtwassergehalt in mm

3.	7.	9.	14.	17.	21.	24.	28.	31.
Brocken								
180	153	138	140	123	105	77	102	65
84	70	61	77	61	65	57	71	55
Benneckenstein								
Quedlinburg								
Harzgerode								
Zerbst								
Magdeburg								
Mirow								
Zehdenick								
Sohland								
Bautzen								
~~Uhyst~~ Spreefurt								
Rietschen								
Kottbus								
Lindenberg								
Berlin-Dahlem								

* Spreefurt

R. f. W.: Deutsch. Meteorol. Jahrb. 1938, III.

1938 März — Tägliche Schneehöhen in Zentimetern, gemessen um 7 Uhr morgens

Flußgeb.	Ort	See-höhe m	1	2	3	4	5	6	7	8	9	10	11	12	13	14	15	16	17	18	19	20	21	22	23	24	25	26	27	28	29	30	31
Havel	~~Brück~~ *	~~44~~	.	.	.	.	.	.	.	.	.	.	.	.	.	.	.	.	.	.	.	.	.	.	.	.	.	.	.	.	.	.	.
	Brandenburg	32	.	.	.	.	.	.	.	.	.	.	.	.	.	.	.	.	.	.	.	.	.	.	.	.	.	.	.	.	.	.	.
	Krüssau	50	.	.	.	.	.	.	.	.	.	.	.	.	.	.	.	.	.	.	.	.	.	.	.	.	.	.	.	.	.	.	.
	Ebereschenhof	31	.	.	.	.	.	.	.	.	.	.	.	.	.	.	.	.	.	.	.	.	.	.	.	.	.	.	.	.	.	.	.
	Wittstock	66	.	.	.	.	.	.	.	.	.	.	.	.	.	.	.	.	.	.	.	.	.	.	.	.	.	.	.	.	.	.	.
	Kyritz	44	.	.	.	.	.	.	.	.	.	.	.	.	.	.	.	.	.	.	.	.	.	.	.	.	.	.	.	.	.	.	.
Elbe	Perleberg	31	.	.	.	.	.	.	.	.	.	.	.	.	.	.	.	.	.	.	.	.	.	.	.	.	.	.	.	.	.	.	.
	Gardelegen	44	.	.	.	.	.	.	.	.	.	.	.	.	.	.	.	.	.	.	.	.	.	.	.	.	.	.	.	.	.	.	.
Elde	Waren	68	.	.	-	.	.	.	.	.	.	.	.	.	.	.	.	.	.	.	.	.	.	.	.	.	.	.	.	.	.	-	.
	Redlin	57	.	.	.	.	.	.	.	.	.	.	.	.	.	.	.	.	.	.	.	.	.	.	.	.	.	.	.	.	.	.	.
	Dömitz	15	.	.	.	.	.	.	.	.	.	.	.	.	.	.	.	.	.	.	.	.	.	.	.	.	.	.	.	.	.	.	.
Mög.—Elde	Salzwedel	23	.	.	.	.	.	.	.	.	.	.	.	.	.	.	.	.	.	.	.	.	.	.	.	.	.	.	.	.	.	.	.
	Zarrentin	40	.	.	.	.	.	.	.	.	.	.	.	.	.	.	.	.	.	.	.	.	.	.	.	.	.	.	.	.	.	.	.
	Uelzen (Luisenstr.)	38	.	.	.	.	.	.	.	.	.	.	.	.	.	.	.	.	.	.	.	.	.	.	.	.	.	.	.	.	.	.	.
	Lüneburg (Schildsteinw.)	38	.	.	.	.	.	.	.	.	.	.	.	.	.	.	.	.	.	.	.	.	.	.	.	.	.	.	.	Fl.	.	.	.
	Hamburg-Fuhlsbüttel	40	.	.	.	.	.	.	.	.	.	.	.	.	.	.	.	.	.	.	.	.	.	.	.	.	.	.	.	.	.	.	.
	Glückstadt	3	.	.	.	.	.	.	.	.	.	.	.	.	.	.	.	.	.	.	.	.	.	.	.	.	.	.	.	.	.	.	.
	Neumünster	21	.	.	.	.	.	.	.	.	.	.	.	.	.	.	.	.	.	.	.	.	.	.	.	.	.	.	.	.	.	.	.
Von der Elbe bis zur Weser																																	
Nords.	Bremervörde	6	.	.	.	.	.	.	.	.	.	.	.	.	.	.	.	.	.	.	.	.	.	.	.	.	.	.	.	.	.	.	.
	Bremerhaven	4	.	.	.	.	.	.	.	.	.	.	.	.	.	.	.	.	.	.	.	.	.	.	.	.	.	.	.	.	.	.	.
Weser																																	
Werra	Saargrund	540	5	.	.	.	.	.	.	.	.	.	.	.	.	.	.	.	.	.	.	.	.	.	.	.	.	3	10	4	.	.	.
	Unterneubrunn	460	Fl.	Fl.	Fl.	.	.	.	.	.	.	.	.	.	.	.	.	.	.	.	.	.	.	.	.	.	.	.	.	.	.	.	.
	Schleusingen	414	.	.	.	.	.	.	.	.	.	.	.	.	.	.	.	.	.	.	.	.	.	.	.	.	.	.	3	Fl.	.	.	.
	Schmiedefeld	720	50	43	40	40	39	38	30	29	20	19	Fl.	Fl.	Fl.	Fl.	Fl.	Fl.	Fl.	Fl.	Fl.	Fl.	Fl.	Fl.	Fl.	Fl.	Fl.	5	9	15	7	Fl.	.
	Suhl	440	Fl.	.	.	.	.	.	.	.	.	.	.	.	.	.	.	.	.	.	.	.	.	.	.	.	.	2	4	Fl.	.	.	.
	Oberschönau	515	3	Fl.	Fl.	Fl.	Fl.	Fl.	Fl.	Fl.	Fl.	Fl.	Fl.	Fl.	Fl.	Fl.	Fl.	Fl.	Fl.	Fl.	Fl.	Fl.	Fl.	.	.	.	.	1	3	5	.	.	.
	Meiningen	308	.	.	.	.	.	.	.	.	.	.	.	.	.	.	.	.	.	.	.	.	.	.	.	.	.	.	.	.	.	.	.
	Geba	670	Fl.	Fl.	.	.	.	.	.	.	.	.	.	.	.	.	.	.	.	.	.	.	.	.	.	.	.	Fl.	Fl.	Fl.	.	.	.
	Schmalkalden	330	.	.	.	.	.	.	.	.	.	.	.	.	.	.	.	.	.	.	.	.	.	.	.	.	.	2	.	.	.	.	.
	Roßdorf	400	.	.	.	.	.	.	.	.	.	.	.	.	.	.	.	.	.	.	.	.	.	.	.	.	.	Fl.	.	.	.	.	.
	Brotterode	580	Fl.	Fl.	Fl.	Fl.	Fl.	Fl.	Fl.	Fl.	.	.	.	.	.	.	.	.	.	.	.	.	.	.	.	.	.	6	3	4	.	.	.
	Vacha	240	.	.	.	.	.	.	.	.	.	.	.	.	.	.	.	.	.	.	.	.	.	.	.	.	.	.	2	Fl.	Fl.	.	4
	Tann	370	.	.	.	.	.	.	.	.	.	.	.	.	.	.	.	.	.	.	.	.	.	.	.	.	.	5	4	.	.	.	11,5
	Rasdorf	320	.	.	.	.	.	.	.	.	.	.	.	.	.	.	.	.	.	.	.	.	.	.	.	.	.	1	1.	.	.	.	.
	Marksuhl	246	.	.	.	.	.	.	.	.	.	.	.	.	.	.	.	.	.	.	.	.	.	.	.	.	.	1	1	.	.	.	.
	Frauenborn	295	.	.	.	.	.	.	.	.	.	.	.	.	.	.	.	.	.	.	.	.	.	.	.	.	.	.	.	.	.	.	.
	Tabarz	394	Fl.	Fl.	.	.	.	.	.	.	.	.	.	.	.	.	.	.	.	.	.	.	.	.	.	.	.	4	Fl.	Fl.	.	.	.
	Gotha	330	.	.	.	.	.	.	.	.	.	.	.	.	.	.	.	.	.	.	.	.	.	.	.	.	.	2	0	.	.	.	.
	Großenbehringen	281	Fl.	.	.	.	.	.	.	.	.	.	.	.	.	.	.	.	.	.	.	.	.	.	.	.	.	Fl.	Fl.	.	.	.	.
	Eisenach	222	.	.	.	.	.	.	.	.	.	.	.	.	.	.	.	.	.	.	.	.	.	.	.	.	.	0	0	.	.	.	.
	Eschwege	186	.	.	.	.	.	.	.	.	.	.	.	.	.	.	.	.	.	.	.	.	.	.	.	.	.	.	.	.	.	.	.
	Groß Almerode	350	.	.	.	.	.	.	.	.	.	.	.	.	.	.	.	.	.	.	.	.	.	.	.	.	.	5	3	.	.	.	.
	Witzenhausen	136	.	.	.	.	.	.	.	.	.	.	.	.	.	.	.	.	.	.	.	.	.	.	.	.	.	.	.	.	.	.	.

* Schäpe

Wassergehalt um 7 Uhr

oben: Ausgestochene Schneehöhe in cm
unten: Gesamtwassergehalt in mm

28

Brück Schäpe

Krüssau

Wittstock

Gardelegen

Waren

Lüneburg

Neumünster

Schleusingen

Meiningen

Brotterode

4

11,5

Tann

Großenbehringen

Witzenhausen

778

1938 März — Tägliche Schneehöhen in Zentimetern, gemessen um 7 Uhr morgens

Flußgeb.	Ort	See-höhe m	1	2	3	4	5	6	7	8	9	10	11	12	13	14	15	16	17	18	19	20	21	22	23	24	25	26	27	28	29	30	31
Fulda	Wasserkuppe	923	10	Fl.	Fl.	Fl.	Fl.	Fl.	Fl.	Fl.	·	·	·	·	·	·	·	·	·	·	·	·	·	·	·	·	·	4	10	15	5	5	Fl.
	Gersfeld	512	·	·	·	·	·	·	·	·	·	·	·	·	·	·	·	·	·	·	·	·	·	·	·	·	·	11	8	Fl.	·	·	·
	Oberkalbach	375	·	·	·	·	·	·	·	·	·	·	·	·	·	·	·	·	·	·	·	·	·	·	·	·	·	0	0	·	·	·	·
	Fulda	330	·	·	·	·	·	·	·	·	·	·	·	·	·	·	·	·	·	·	·	·	·	·	·	·	·	Fl.	Fl.	·	·	·	·
	Grebenhain	436	·	·	·	·	·	·	·	·	·	·	·	·	·	·	·	·	·	·	·	·	·	·	·	·	·	1	2	0	Fl.	Fl.	Fl.
	Hosenfeld	380	·	·	·	·	·	·	·	·	·	·	·	·	·	·	·	·	·	·	·	·	·	·	·	·	·	0	1	·	·	·	·
	Schlitz	238	·	·	·	·	·	·	·	·	·	·	·	·	·	·	·	·	·	·	·	·	·	·	·	·	·	·	·	·	·	·	·
	Hersfeld (Kurpark)	202	·	·	·	·	·	·	·	·	·	·	·	·	·	·	·	·	·	·	·	·	·	·	·	·	·	·	·	·	·	·	·	·
	Neuenstein	293	·	·	·	·	·	·	·	·	·	·	·	·	·	·	·	·	·	·	·	·	·	·	·	·	·	2	1	·	·	·	·
	Elters	435	·	·	·	·	·	·	·	·	·	·	·	·	·	·	·	·	·	·	·	·	·	·	·	·	·	4	3	·	·	·	·
	Hünfeld	260	·	·	·	·	·	·	·	·	·	·	·	·	·	·	·	·	·	·	·	·	·	·	·	·	·	Fl.	Fl.	·	·	·	·
	~~Ziebach~~ *	~~260~~	·	·	·	·	·	·	·	·	·	·	·	·	·	·	·	·	·	·	·	·	·	·	·	·	·	·	·	·	·	·	·
	Spangenberg	300	·	·	·	·	·	·	·	·	·	·	·	·	·	·	·	·	·	·	·	·	·	·	·	·	·	·	·	·	·	·	·
Fulda, Eder	Erndtebrück	495	·	·	·	·	·	·	·	·	·	·	·	·	·	·	·	·	·	·	·	·	·	·	·	·	·	2	·	·	·	·	·
	Girkhausen	485	·	·	·	·	·	·	·	·	·	·	·	·	·	·	·	·	·	·	·	·	·	·	·	·	·	·	·	·	·	·	·
	Berleburg	420	·	·	·	·	·	·	·	·	·	·	·	·	·	·	·	·	·	·	·	·	·	·	·	·	·	·	0	·	·	·	·
	Osterfeld	383	·	·	·	·	·	·	·	·	·	·	·	·	·	·	·	·	·	·	·	·	·	·	·	·	·	·	6	·	·	·	·
	Winterberg	650	Fl.	Fl.	Fl.	·	·	·	·	·	·	·	·	·	·	·	·	·	·	·	·	·	·	·	·	·	·	2	·	·	·	·	·
	Fürstenbg. (Kr. Eisenb.)	415	·	·	·	·	·	·	·	·	·	·	·	·	·	·	·	·	·	·	·	·	·	·	·	·	·	·	·	·	·	·	·	·
	Frankenau	430	·	·	·	·	·	·	·	·	·	·	·	·	·	·	·	·	·	·	·	·	·	·	·	·	·	·	1	·	·	·	·
	Korbach	368	·	·	·	·	·	·	·	·	·	·	·	·	·	·	·	·	·	·	·	·	·	·	·	·	·	·	4	·	·	·	·
	Elberberg	320	·	·	·	·	·	·	·	·	·	·	·	·	·	·	·	·	·	·	·	·	·	·	·	·	·	·	·	·	·	·	·
	Meiches	467	·	·	·	·	·	·	·	·	·	·	·	·	·	·	·	·	·	·	·	·	·	·	·	·	·	3	2	·	·	·	·
	Alsfeld	272	·	·	·	·	·	·	·	·	·	·	·	·	·	·	·	·	·	·	·	·	·	·	·	·	·	·	2	·	·	·	·
	Lingelbach	380	·	·	·	·	·	·	·	·	·	·	·	·	·	·	·	·	·	·	·	·	·	·	·	·	·	·	1	1	Fl.	·	·
	Hauptschwenda	500	·	·	·	·	·	·	·	·	·	·	·	·	·	·	·	·	·	·	·	·	·	·	·	·	·	5	1	Fl.	·	·	·
	Gilserberg	340	·	·	·	·	·	·	·	·	·	·	·	·	·	·	·	·	·	·	·	·	·	·	·	·	·	·	2	·	·	·	·
	Frielendorf	223	·	·	·	·	·	·	·	·	·	·	·	·	·	·	·	·	·	·	·	·	·	·	·	·	·	·	1	·	·	·	·
Fulda	Wilhelmshöhe	523	Fl.	Fl.	Fl.	·	·	·	·	·	·	·	·	·	·	·	·	·	·	·	·	·	·	·	·	·	·	3	Fl.	Fl.	·	·	·
	Kassel (Wilhhöh. All.)	198	·	·	·	·	·	·	·	·	·	·	·	·	·	·	·	·	·	·	·	·	·	·	·	·	·	·	·	·	·	·	·	·
	Rottebreite	290	·	·	·	·	·	·	·	·	·	·	·	·	·	·	·	·	·	·	·	·	·	·	·	·	·	·	1	0	·	·	·	·
Weser	Torfhaus i. Soll.	491	7	5	·	·	·	·	·	·	·	·	·	·	·	·	·	·	·	·	·	·	·	·	·	·	·	2	2	·	·	·	·
	Uslar	170	·	·	·	·	·	·	·	·	·	·	·	·	·	·	·	·	·	·	·	·	·	·	·	·	·	·	·	·	·	·	·	·
Diemel	Eimelrod	490	·	·	·	·	·	·	·	·	·	·	·	·	·	·	·	·	·	·	·	·	·	·	·	·	·	2	7	·	·	·	·
	Beringhausen	315	·	·	·	·	·	·	·	·	·	·	·	·	·	·	·	·	·	·	·	·	·	·	·	·	·	·	·	·	·	·	·
	Mengeringhausen	290	·	·	·	·	·	·	·	·	·	·	·	·	·	·	·	·	·	·	·	·	·	·	·	·	·	·	1	·	·	·	·
	Leckringhausen	305	·	·	·	·	·	·	·	·	·	·	·	·	·	·	·	·	·	·	·	·	·	·	·	·	·	·	·	·	·	·	·
	Escheberg	270	·	·	·	·	·	·	·	·	·	·	·	·	·	·	·	·	·	·	·	·	·	·	·	·	·	·	·	·	·	·	·
	Hofgeismar	160	·	·	·	·	·	·	·	·	·	·	·	·	·	·	·	·	·	·	·	·	·	·	·	·	·	·	·	·	·	·	·
	Beberbeck	240	·	·	·	·	·	·	·	·	·	·	·	·	·	·	·	·	·	·	·	·	·	·	·	·	·	·	·	·	·	·	·
Aller—Diemel	Winnefeld	276	Fl.	·	·	·	·	·	·	·	·	·	·	·	·	·	·	·	·	·	·	·	·	·	·	·	·	0	2	·	·	·	·
	Borlinghausen	260	·	·	·	·	·	·	·	·	·	·	·	·	·	·	·	·	·	·	·	·	·	·	·	·	·	1	·	·	·	·	·
	Driburg	230	Fl.	·	·	·	·	·	·	·	·	·	·	·	·	·	·	·	·	·	·	·	·	·	·	·	·	0	Fl.	·	·	·	·
	Schießhaus a. Soll.	390	·	·	·	·	·	·	·	·	·	·	·	·	·	·	·	·	·	·	·	·	·	·	·	·	·	2	·	·	·	·	·
	Scharfoldendorf	154	·	·	·	·	·	·	·	·	·	·	·	·	·	·	·	·	·	·	·	·	·	·	·	·	·	·	·	·	·	·	·	·
	Veldrom	350	·	·	·	·	·	·	·	·	·	·	·	·	·	·	·	·	·	·	·	·	·	·	·	·	·	·	·	·	·	·	·	·
	Nassengrund	192	·	·	·	·	·	·	·	·	·	·	·	·	·	·	·	·	·	·	·	·	·	·	·	·	·	·	·	·	·	·	·	·

Wassergehalt um 7 Uhr

oben: Ausgestochene Schneehöhe in cm
unten: Gesamtwassergehalt in mm

Gersfeld
Fulda
Hünfeld
Erndtebrück
Berleburg
Osterfeld
Winterberg
Fürstenberg
Frankenau
Meiches
Alsfeld
Hauptschwenda
Kassel
Mengeringhausen
Driburg

* Jöa 250

1938 März — Tägliche Schneehöhen in Zentimetern, gemessen um 7 Uhr morgens

Flußgeb.	Ort	See-höhe m	1	2	3	4	5	6	7	8	9	10	11	12	13	14	15	16	17	18	19	20	21	22	23	24	25	26	27	28	29	30	31
Aller—Diemel	Biesterfeld	242																															
	Hameln	68	·	·	·	·	·	·	·	·	·	·	·	·	·	·	·	·	·	·	·	·	·	·	·	·	·	·	·	·	·	·	·
	Braunenbruch	125																															
	Herford (Ortelek. St.)	77	·	·	·	·	·	·	·	·	·	·	·	·	·	·	·	·	·	·	·	·	·	·	·	·	·	·	·	·	·	·	·
	Essern	46	·	·	·	·	·	·	·	·	·	·	·	·	·	·	·	·	·	·	·	·	·	·	·	·	·	·	·	·	·	·	·
	Nienburg	25	·	·	·	·	·	·	·	·	·	·	·	·	·	·	·	·	·	·	·	·	·	·	·	·	·	·	·	·	·	·	·
A.	Wittingen	85	·	·	·	·	·	·	·	·	·	·	·	·	·	·	·	·	·	·	·	·	·	·	·	·	·	·	·	·	·	·	·
Aller, Oker	Goslar (Friedhof)	255	·	·	·	·	·	·	·	·	·	·	·	·	·	·	·	·	·	·	·	·	·	·	·	·	·	Fl.	✱	·	·	·	·
	Harzburg	278	·	·	·	·	·	·	·	·	·	·	·	·	·	·	·	·	·	·	·	·	·	·	·	·	·	·	·	·	·	·	·
	Schmatzfeld	192	·	·	·	·	·	·	·	·	·	·	·	·	·	·	·	·	·	·	·	·	·	·	·	·	·	·	·	·	·	·	·
	Braunschweig	75	·	·	·	·	·	·	·	·	·	·	·	·	·	·	·	·	·	·	·	·	·	·	·	·	·	·	·	·	·	·	·
	Helmstedt	137	·	·	·	·	·	·	·	·	·	·	·	·	·	·	·	·	·	·	·	·	·	·	·	·	·	·	·	·	·	·	·
A.	Celle	43	·	·	·	·	·	·	·	·	·	·	·	·	·	·	·	·	·	·	·	·	·	·	·	·	·	·	·	·	·	·	·
Aller, Leine	Uder	235	·	·	·	·	·	·	·	·	·	·	·	·	·	·	·	·	·	·	·	·	·	·	·	·	·	1	Fl.	·	·	·	·
	Göttingen (Sternw.)	160	·	·	·	·	·	·	·	·	·	·	·	·	·	·	·	·	·	·	·	·	·	·	·	·	·	·	·	·	·	·	·
	Wehnde	286	·	·	·	·	·	·	·	·	·	·	·	·	·	·	·	·	·	·	·	·	·	·	·	·	·	·	5	Fl.	·	·	·	·
	Etzenborn	220	·	·	·	·	·	·	·	·	·	·	·	·	·	·	·	·	·	·	·	·	·	·	·	·	·	·	·	·	·	·	·
	Oderhaus	430	30	24	18	14	7	Fl.	Fl.	·	·	·	·	·	·	·	·	·	·	·	·	·	·	·	·	·	·	2	1	Fl.	–	·	·
	Lauterberg	300	·	·	·	·	·	·	·	·	·	·	·	·	·	·	·	·	·	·	·	·	·	·	·	·	·	·	·	·	·	·	·
	Schluft	580	93	80	74	68	64	60	56	50	48	44	35	33	30	28	26	25	23	18	16	15	14	12	10	6	5	5	7	10	6	·	·
	Riefensbeek	337	13	Fl.	Fl.	Fl.	Fl.	Fl.	Fl.	·	·	·	·	·	·	·	·	·	·	·	·	·	·	·	·	·	·	2	Fl.	Fl.	·	·	·
	Grund (Osterod. Str.)	360	·	·	·	·	·	·	·	·	·	·	·	·	·	·	·	·	·	·	·	·	·	·	·	·	·	2	1	·	·	·	·
	Fredelsloh	260	·	·	·	·	·	·	·	·	·	·	·	·	·	·	·	·	·	·	·	·	·	·	·	·	·	·	·	·	·	·	·
	Klausthal (Bergak.)	572	Fl.	Fl.	Fl.	Fl.	Fl.	Fl.	Fl.	Fl.	Fl.	Fl.	·	·	·	·	·	·	·	·	·	·	·	·	·	·	·	7	0	4	·	·	·
	Seesen	220	·	·	·	·	·	·	·	·	·	·	·	·	·	·	·	·	·	·	·	·	·	·	·	·	·	Fl.	·	·	·	·	·
	Adenstedt	205	·	·	·	·	·	·	·	·	·	·	·	·	·	·	·	·	·	·	·	·	·	·	·	·	·	·	·	·	·	·	·
	Hildesheim	87	·	·	·	·	·	·	·	·	·	·	·	·	·	·	·	·	·	·	·	·	·	·	·	·	·	·	·	·	·	·	·
	Hannover-Herrenh.	52	·	·	·	·	·	·	·	·	·	·	·	·	·	·	·	·	·	·	·	·	·	·	·	·	·	·	·	·	·	·	·
A.	Soltau	61	·	·	·	·	·	·	·	·	·	·	·	·	·	·	·	·	·	·	·	·	·	·	·	·	·	·	·	·	·	·	·
Weser	Bremen (Flugh.)	4	·	·	·	·	·	·	·	·	·	·	·	·	·	·	·	·	·	·	·	·	·	·	·	·	·	·	Fl.	·	·	·	·
	Königsmoor	40	·	·	·	·	·	·	·	·	·	·	·	·	·	·	·	·	·	·	·	·	·	·	·	·	·	·	·	·	·	·	·
	Diepholz	39	·	·	·	·	·	·	·	·	·	·	·	·	·	·	·	·	·	·	·	·	·	·	·	·	·	·	·	·	·	·	·
	Oldenburg	7	·	·	·	·	·	·	·	·	·	·	·	·	·	·	·	·	·	·	·	·	·	·	·	·	·	·	·	·	·	·	·
Von der Weser bis zur Ems																																	
Nordsee	Jever	6	·	·	·	·	·	·	·	·	·	·	·	·	·	·	·	·	·	·	·	·	·	·	·	·	·	·	·	·	·	·	·
	Norden	6	·	·	·	·	·	·	·	·	·	·	·	·	·	·	·	·	·	·	·	·	·	·	·	·	·	·	·	·	·	·	·
	Emden	2	·	·	·	·	·	·	·	·	·	·	·	·	·	·	·	·	·	·	·	·	·	·	·	·	·	·	·	·	·	·	·
Ems																																	
Ems	Hövelriege	107	·	·	·	·	·	·	·	·	·	·	·	·	·	·	·	·	·	·	·	·	·	·	·	·	·	·	·	·	·	·	·
	Münst. (Schlageter St.)	63	·	·	·	·	·	·	·	·	·	·	·	·	·	·	·	·	·	·	·	·	·	·	·	·	·	·	·	·	·	·	·
	Rheine	40	·	·	·	·	·	·	·	·	·	·	·	·	·	·	·	·	·	·	·	·	·	·	·	·	·	·	·	·	·	·	·
Hase	Osnabrück-Düstrup	69	·	·	·	·	·	·	·	·	·	·	·	·	·	·	·	·	·	·	·	·	·	·	·	·	·	·	·	·	·	·	·
	Löningen	23	·	·	·	·	·	·	·	·	·	·	·	·	·	·	·	·	·	·	·	·	·	·	·	·	·	·	·	·	·	·	·
	Meppen	14	·	·	·	·	·	·	·	·	·	·	·	·	·	·	·	·	·	·	·	·	·	·	·	·	·	·	·	·	·	·	·
E.	Potshausen	2	·	·	·	·	·	·	·	·	·	·	·	·	·	·	·	·	·	·	·	·	·	·	·	·	·	·	·	·	·	·	·

Wassergehalt um 7 Uhr

oben: Ausgestochene Schneehöhe in cm
unten: Gesamtwassergehalt in mm

Biesterfeld
Hameln
Herford
Nienburg
Wittingen
Schmatzfeld
Braunschweig
Helmstedt
Göttingen
Klausthal
Hildesheim
Hannover
Oldenburg
Hövelriege
Osnabrück

780

1938 März — Tägliche Schneehöhen in Zentimetern, gemessen um 7 Uhr morgens

Flußgeb.	Ort	Seehöhe m	1	2	3	4	5	6	7	8	9	10	11	12	13	14	15	16	17	18	19	20	21	22	23	24	25	26	27	28	29	30	31
Von der Ems bis zum Rhein																																	
Nordsee	Wennewick	33	·	·	·	·	·	·	·	·	·	·	·	·	·	·	·	·	·	·	·	·	·	·	·	·	·	·	·	·	·	·	·
Nordsee	Raesfeld	60	·	·	·	·	·	·	·	·	·	·	·	·	·	·	·	·	·	·	·	·	·	·	·	·	·	·	·	·	·	·	·
Rhein																																	
Rhein	Balderschwang	1044	138	144	138	131	126	124	123	121	117	114	111	108	105	103	101	97	94	92	89	86	83	80	76	74	71	66	76	90	93	82	73
Rhein	Scheidegg (Str.-Aufs.)	750	5	2	Fl.	Fl.	Fl.	Fl.	Fl.	Fl.	Fl.	Fl.	Fl.	Fl.	Fl.	Fl.	Fl.	Fl.	Fl.	Fl.	Fl.	Fl.	·	·	·	·	·	·	10	5	2	Fl.	·
Rhein	Lindau i. B.	402	0	·	·	·	·	·	·	·	·	·	·	·	·	·	·	·	·	·	·	·	·	·	·	·	·	·	·	·	·	·	·
Argen	Röthenbach b. Lind.	663	16	14	14	10	5	Fl.	Fl.	Fl.	Fl.	Fl.	Fl.	Fl.	Fl.	Fl.	Fl.	Fl.	Fl.	Fl.	·	·	·	·	·	·	·	·	11	6	Fl.	·	·
Argen	Sibratshofen	780	61	62	61	58	56	55	53	51	49	47	41	39	38	38	36	35	31	26	19	14	10	6	2	·	·	·	17	14	9	3	·
Argen	Wangen (Realsch.)	557	2	2	1	Fl.	Fl.	Fl.	Fl.	Fl.	·	·	·	·	·	·	·	·	·	·	·	·	·	·	·	·	·	Fl.	1	Fl.	·	·	·
Argen	Isny (Schulhaus)	721	24	18	15	13	13	12	10	8	Fl.	Fl.	·	·	·	·	·	·	·	·	·	·	·	·	·	·	·	·	9	7	·	·	·
Argen	Doberatsweiler	503	2	Fl.	Fl.	Fl.	·	·	·	·	·	·	·	·	·	·	·	·	·	·	·	·	·	·	·	·	·	·	·	·	·	·	·
Rhein	Wolfegg	676	·	·	·	·	·	·	·	·	·	·	·	·	·	·	·	·	·	·	·	·	·	·	·	·	·	·	·	·	·	·	·
Rhein	Ravensburg	461	·	·	·	·	·	·	·	·	·	·	·	·	·	·	·	·	·	·	·	·	·	·	·	·	·	·	·	·	·	·	·
Rhein	Friedrichshafen	400	·	·	·	·	·	·	·	·	·	·	·	·	·	·	·	·	·	·	·	·	·	·	·	·	·	·	·	·	·	·	·
Rhein	Heiligenberg	741	8	8	6	4	2	Fl.	Fl.	Fl.	Fl.	·	·	·	·	·	·	·	·	·	·	·	·	·	·	·	·	·	·	·	·	·	·
Aach	Aach	520	·	·	·	·	·	·	·	·	·	·	·	·	·	·	·	·	·	·	·	·	·	·	·	·	·	·	·	·	·	·	·
Aach	Rielasingen	425	·	·	·	·	·	·	·	·	·	·	·	·	·	·	·	·	·	·	·	·	·	·	·	·	·	·	·	·	·	·	·
Wutach	Feldberg (Schwarzw.)	1493	70	70	70	50	40	40	35	30	30	25	25	25	25	25	20	20	20	15	15	15	10	10	0	Fl.	Fl.	0	20	35	30	15	10
Wutach	Titisee	857	26	18	17	16	14	12	10	10	5	0	0	0	0	6	·	·	·	·	·	·	·	·	·	·	·	·	5	5	Fl.	Fl.	Fl.
Wutach	Bonndorf	850	·	·	·	·	·	·	·	·	·	·	·	·	·	·	·	·	·	·	·	·	·	·	·	·	·	·	·	·	·	·	·
Wutach	Höchenschwand	1004	82	75	68	64	60	58	57	46	38	25	20	18	18	18	18	Fl.	Fl.	Fl.	·	·	·	·	·	·	·	·	3	12	Fl.	·	·
Elz bis Wutach	St. Blasien	825	40	35	35	30	30	25	25	20	15	Fl.	Fl.	Fl.	Fl.	Fl.	Fl.	Fl.	Fl.	Fl.	Fl.	Fl.	Fl.	·	·	·	·	·	2	5	·	·	·
Elz bis Wutach	Segeten	879	3	1	·	·	·	·	·	·	·	·	·	·	·	·	·	·	·	·	·	·	·	·	·	·	·	·	·	·	·	·	·
Elz bis Wutach	Schönau	534	Fl.	Fl.	Fl.	Fl.	·	·	·	·	·	·	·	·	·	·	·	·	·	·	·	·	·	·	·	·	·	·	·	·	·	·	·
Elz bis Wutach	Schweigmatt	733	18	13	6	3	·	·	·	·	·	·	·	·	·	·	·	·	·	·	·	·	·	·	·	·	·	·	0	0	·	·	·
Elz bis Wutach	Badenweiler	417	·	·	·	·	·	·	·	·	·	·	·	·	·	·	·	·	·	·	·	·	·	·	·	·	·	·	·	·	·	·	·
Elz bis Wutach	Obermünstertal	539	1	0	0	0	·	·	·	·	·	·	·	·	·	·	·	·	·	·	·	·	·	·	·	·	·	1	1	·	·	·	·
Elz bis Wutach	Schelingen	313	·	·	·	·	·	·	·	·	·	·	·	·	·	·	·	·	·	·	·	·	·	·	·	·	·	·	·	·	·	·	·
Elz	Oberprechtal	461	·	·	·	·	·	·	·	·	·	·	·	·	·	·	·	·	·	·	·	·	·	·	·	·	·	·	·	·	·	·	·
Elz	Obersimonswald	419	·	·	·	·	·	·	·	·	·	·	·	·	·	·	·	·	·	·	·	·	·	·	·	·	·	·	·	·	·	·	·
Elz	Keppenbach	275	·	·	·	·	·	·	·	·	·	·	·	·	·	·	·	·	·	·	·	·	·	·	·	·	·	·	·	·	·	·	·
Elz	Breitnau	1019	40	35	30	25	25	20	15	15	Fl.	Fl.	Fl.	Fl.	Fl.	Fl.	Fl.	Fl.	Fl.	Fl.	Fl.	·	·	·	·	·	·	3	6	15	10	Fl.	·
Elz	Hofsgrund	1056	·	·	·	·	·	·	·	·	·	·	·	·	·	·	·	·	·	·	·	·	·	·	·	·	·	·	5	8	4	·	·
Elz	St. Peter	722	25	10	5	·	·	·	·	·	·	·	·	·	·	·	·	·	·	·	·	·	·	·	·	·	·	·	·	·	·	·	·
Elz	Freiburg	270	·	·	·	·	·	·	·	·	·	·	·	·	·	·	·	·	·	·	·	·	·	·	·	·	·	·	·	·	·	·	·
Elzsig	Alpirsbach	460	·	·	·	·	·	·	·	·	·	·	·	·	·	·	·	·	·	·	·	·	·	·	·	·	·	·	·	·	·	·	·
Elzsig	Schiltach	332	·	·	·	·	·	·	·	·	·	·	·	·	·	·	·	·	·	·	·	·	·	·	·	·	·	·	·	·	·	·	·
Elzsig	Nußbach	728	·	·	·	·	·	·	·	·	·	·	·	·	·	·	·	·	·	·	·	·	·	·	·	·	·	·	·	·	·	·	·
Elzsig	Gengenbach	178	·	·	·	·	·	·	·	·	·	·	·	·	·	·	·	·	·	·	·	·	·	·	·	·	·	·	·	·	·	·	·
B.	Rheinbischofsheim	132	·	·	·	·	·	·	·	·	·	·	·	·	·	·	·	·	·	·	·	·	·	·	·	·	·	·	·	·	·	·	·
B.	Löcherberg	328	·	·	·	·	·	·	·	·	·	·	·	·	·	·	·	·	·	·	·	·	·	·	·	·	·	·	·	·	·	·	·
Murg	Hornisgrinde	1160	⊠	⊠	⊠	⊠	⊠	⊠	⊠	⊠	⊠	⊠	⊠	⊠	⊠	⊠	⊠	⊠	⊠	⊠	⊠	⊠	⊠	⊠	⊠	⊠	⊠	⊠	⊠	⊠	⊠	⊠	⊠
Murg	Ruhstein	915	120	120	110	110	110	100	90	90	70	60	50	40	40	30	20	Fl.	Fl.	Fl.	Fl.	Fl.	Fl.	Fl.	Fl.	Fl.	Fl.	5	7	10	10	Fl.	Fl.
Murg	Kniebis	910	65	50	45	42	38	35	30	28	25	20	20	15	10	8	5	3	·	·	·	·	·	·	·	·	·	·	2	·	·	·	·

Wassergehalt um 7 Uhr

oben: Ausgestochene Schneehöhe in cm
unten: Gesamtwassergehalt in mm

3.	5.	7.	10.	14.	17.	21.	28.
Röthenbach b. Lindau							
14	5						5
61.6	24.3						17.5
Sibratshofen							
58		52	43	36	30	9	12
183.8		171.5	154.2	133.5	107.4	24.3	35.9
Isny							
15		8					7
34		23					30
Friedrichshafen							
Heiligenberg							
Aach							
Feldberg (Schwarzw.)							
Titisee							
Titisee							
17		10					5
52		30					23
St. Blasien							
Oberprechtal							
Hofsgrund							
Freiburg							
Löcherberg							
Kniebis							
45		30	20	8			
48		53	39	28			
Herrenwies							

1938 März — Tägliche Schneehöhen in Zentimetern, gemessen um 7 Uhr morgens

Flußgeb.	Ort	Seehöhe m	1	2	3	4	5	6	7	8	9	10	11	12	13	14	15	16	17	18	19	20	21	22	23	24	25	26	27	28	29	30	31
Murg	Schönmünzach	480	6	2	2	2																						*	*				
	Herrenwies	758																															
R.	Hinterweidenthal	220																															
Alb	Herrenalb-Gaistal	428																										1					
	Karlsruhe (B.W.A.)	128																															
Speyerbach	Johanniskreuz	472																															
	Hochspeyer	260																															
	Kalmit	673	Fl.	Fl.	Fl.																							1	0				
	Neustadt a. H.	144																															
	Speyer	98																															
R.	Sternenfels	318																										2					
Neckar	Dreifaltigkeitsberg	987	13	8	7	4	0	0	0	0	0	0	0																2	0			
	Rottweil	618	0	0	0	0																							0				
	Dornstetten	636	0	0																								0	0	0			
	Freudenstadt	667																															
	Winzeln	645	7	Fl.	Fl.	Fl.	Fl.																						1				
	Horb	393																															
	Burgfelden	911	3	1																									2				
	Kirchberg	577																															
	Hechingen	540																															
	Tübingen	395																															
	Hohenstaufen	605																															
	Göppingen (Werk)	320																															
	Hohenheim	397																															
	Lauterburg	670																															
	Wilhelmsheim	439																															
	Winnenden	288																															
Neckar, Enz	Kaltenbronn	862	45	36	32	30	28	26	22	19	15	12	8	4														2	5	3			
	Wildbad Sommerbg.	726	13	Fl.	Fl.	Fl.	Fl.	Fl.	3	Fl.																		1	Fl.				
	Simmersfeld	726																										2	5	0	0	0	0
	Nagold	403																															
	Neuhengstett	534																															
	Hildrizhausen	487	0	0	0																							2					
	Pforzheim	256																										1					
Neckar	Heilbronn	176																															
	Abtsgmünd	389																															
	Welzheim	503																															
	Wüstenrot	495																										0	0				
	Ellwangen	440																											3				
	Gründelhardt	475	Fl.	Fl.	Fl.	Fl.	Fl.	Fl.																					1				
	Langenburg	438	0	0																									0				
	Möckmühl	180																															
	Oberdielbach	491																															
	Hirschhorn	125																															
	Tromm	523	Fl.	Fl.																								2	1	Fl.			
	Königstuhl	561	4	0																								3	0				
	Heidelberg	114																															

Wassergehalt um 7 Uhr

oben: Ausgestochene Schneehöhe in cm
unten: Gesamtwassergehalt in mm

3

Hinterweidenthal

Hochspeyer

Kalmit

Dreifaltigkeitsberg

7
3.8

Burgfelden

Göppingen

Hohenheim

Lauterburg

Wilhelmsheim

Wildbad Sommerberg

Simmersfeld

Welzheim

Ellwangen

Langenburg

Tromm

1938 März — Tägliche Schneehöhen in Zentimetern, gemessen um 7 Uhr morgens

Flußgeb.	Ort	See-höhe m	1	2	3	4	5	6	7	8	9	10	11	12	13	14	15	16	17	18	19	20	21	22	23	24	25	26	27	28	29	30	31
Rhein	Dirmstein	105	.	.	.	.	.	.	.	.	.	.	.	.	.	.	.	.	.	.	.	.	.	.	.	.	.	.	.	.	.	.	.
	Mörlenbach	176	.	.	.	.	.	.	.	.	.	.	.	.	.	.	.	.	.	.	.	.	.	.	.	.	.	0	0	.	.	.	.
	Auerbach	117	.	.	.	.	.	.	.	.	.	.	.	.	.	.	.	.	.	.	.	.	.	.	.	.	.	.	.	.	.	.	.
	Gernsheim	90	.	.	.	.	.	.	.	.	.	.	.	.	.	.	.	.	.	.	.	.	.	.	.	.	.	.	.	.	.	.	.
	Neunkirchen	508																															
	Langen	144	.	.	.	.	.	.	.	.	.	.	.	.	.	.	.	.	.	.	.	.	.	.	.	.	.	.	.	.	.	.	.
Weiß. Main	Karches	750	30	29	26	25	20	15	10	5	2	.	.	.	.	.	.	.	.	.	.	.	.	.	.	.	.	3	3	15	8	.	.
	Berneck	388	Fl.	Fl.	Fl.	.	.	.	.	.	.	.	.	.	.	.	.	.	.	.	.	.	.	.	.	.	.	.	1	1	.	.	.
	Marktleugast	555	.	.	.	.	.	.	.	.	.	.	.	.	.	.	.	.	.	.	.	.	.	.	.	.	.	.	2	6	.	.	.
	Kulmbach (B.-Str.)	327	.	.	.	.	.	.	.	.	.	.	.	.	.	.	.	.	.	.	.	.	.	.	.	.	.	.	.	Fl.	.	.	.
Roter Main	Creußen	420	0	.	.	.	.	.	.	.	.	.	.	.	.	.	.	.	.	.	.	.	.	.	.	.	.	.	0	.	.	.	.
	Fleckl	760	25	19	16	14	9	5																					10	18	12	.	.
	Warmensteinach	628	6	2	0	0	0	0	0	0	0	.	.	.	.	.	.	.	.	.	.	.	.	.	.	.	.	.	3	11	6	0	.
	Bayreuth	363	.	.	.	.	.	.	.	.	.	.	.	.	.	.	.	.	.	.	.	.	.	.	.	.	.	.	.	.	.	.	.
Main, Rodach	Rodacherbrunn	688	12	11	10	8	4	Fl.	Fl.	Fl.	Fl.	Fl.	.	.	.	.	.	.	.	.	.	.	.	.	.	.	.	3	5	11	6	.	.
	Steinbach b. G.	670	.	.	.	.	.	.	.	.	.	.	.	.	.	.	.	.	.	.	.	.	.	.	.	.	.	2	1	5	Fl.	.	.
	Steinwiesen	360	Fl.	Fl.																									2	1	.	.	.
	Steinbach a. Wald	620	3	Fl.	Fl.	.	.	.	.	.	.	.	.	.	.	.	.	.	.	.	.	.	.	.	.	.	.	0	.	.	.	.	.
	Rothenkirchen	376	.	.	.	.	.	.	.	.	.	.	.	.	.	.	.	.	.	.	.	.	.	.	.	.	.	.	.	.	.	.	.
	Kronach	310	.	.	.	.	.	.	.	.	.	.	.	.	.	.	.	.	.	.	.	.	.	.	.	.	.	.	.	.	.	.	.
	Rotheul	380	.	.	.	.	.	.	.	.	.	.	.	.	.	.	.	.	.	.	.	.	.	.	.	.	.	.	.	.	.	.	.
Main	Vierzehnheiligen	387	.	.	.	.	.	.	.	.	.	.	.	.	.	.	.	.	.	.	.	.	.	.	.	.	.	1	2	.	.	.	.
	Steinheid	836																															
	Neustadt b. Coburg	345	Fl.	Fl.	.	.	.	.	.	.	.	.	.	.	.	.	.	.	.	.	.	.	.	.	.	.	.	.	1	Fl.	.	.	.
	Tremersdorf	380																											2	Fl.	.	.	.
	Coburg	313																															
	Roßfeld	306	.	.	.	.	.	.	.	.	.	.	.	.	.	.	.	.	.	.	.	.	.	.	.	.	.	0	3	.	.	.	.
	Specke	260	.	.	.	.	.	.	.	.	.	.	.	.	.	.	.	.	.	.	.	.	.	.	.	.	.	.	.	.	.	.	.
Main, Regnitz	Oberdachstetten	440	2	.	.	.	.	.	.	.	.	.	.	.	.	.	.	.	.	.	.	.	.	.	.	.	.	.	1	.	.	.	.
	Ansbach-Strüth	438	.	.	.	.	.	.	.	.	.	.	.	.	.	.	.	.	.	.	.	.	.	.	.	.	.	.	1	.	.	.	.
	Obererlbach	399	.	.	.	.	.	.	.	.	.	.	.	.	.	.	.	.	.	.	.	.	.	.	.	.	.	.	0	.	.	.	.
	Weißenbg. i. B. (Real.)	431																										.	3	.	.	.	.
	Pyrbaum	438																															
	Auerbach	435	.	.	.	.	.	.	.	.	.	.	.	.	.	.	.	.	.	.	.	.	.	.	.	.	.	.	1	.	.	.	.
	Mosenberg	392	.	.	.	.	.	.	.	.	.	.	.	.	.	.	.	.	.	.	.	.	.	.	.	.	.	.	Fl.	.	.	.	.
	Leupoldstein	550	Fl.	Fl.	.	.	.	.	.	.	.	.	.	.	.	.	.	.	.	.	.	.	.	.	.	.	.	.	.	.	.	.	.
	Haid	479	.	.	.	.	.	.	.	.	.	.	.	.	.	.	.	.	.	.	.	.	.	.	.	.	.	.	1	0	.	.	.
	Pommelsbrunn	373	.	.	.	.	.	.	.	.	.	.	.	.	.	.	.	.	.	.	.	.	.	.	.	.	.	.	.	.	.	.	.
	Altdorf b. Nürnberg	444	.	.	.	.	.	.	.	.	.	.	.	.	.	.	.	.	.	.	.	.	.	.	.	.	.	.	0	.	.	.	.
	Krämersweiher	350	.	.	.	.	.	.	.	.	.	.	.	.	.	.	.	.	.	.	.	.	.	.	.	.	.	.	0	.	.	.	.
	Nürnberg (Flugplatz)	310																															
	Bräuersdorf	362	Fl.	.	.	.	.	.	.	.	.	.	.	.	.	.	.	.	.	.	.	.	.	.	.	.	.	.	.	.	.	.	.
	Gräfenberg	423	Fl.	.	.	.	.	.	.	.	.	.	.	.	.	.	.	.	.	.	.	.	.	.	.	.	.	.	Fl.	0	.	.	.
	Busbach	430	0	.	.	.	.	.	.	.	.	.	.	.	.	.	.	.	.	.	.	.	.	.	.	.	.	.	0	.	.	.	.
	Königsfeld	448	.	.	.	.	.	.	.	.	.	.	.	.	.	.	.	.	.	.	.	.	.	.	.	.	.	0	1	3	.	.	.
	Trockau	530	.	.	.	.	.	.	.	.	.	.	.	.	.	.	.	.	.	.	.	.	.	.	.	.	.	.	.	.	.	.	.
	Gößweinstein	495	Fl.	.	.	.	.	.	.	.	.	.	.	.	.	.	.	.	.	.	.	.	.	.	.	.	.	.	.	.	.	.	.

Wassergehalt um 7 Uhr

oben: Ausgestochene Schneehöhe in cm
unten: Gesamtwassergehalt in mm

Königsstuhl
Creußen
Warmensteinach — 13 / 13,9
Marktleugast — 6 / 12,8
Steinbach b. G.
Steinbach a. Wald
Steinheid
Neustadt b. Coburg
Specke
Oberdachstetten
Obererlbach
Mosenberg
Leupoldstein
Altdorf b. Nürnberg
Gräfenberg

28

1938 März — Tägliche Schneehöhen in Zentimetern, gemessen um 7 Uhr morgens

Flußgeb.	Ort	See-höhe m	1	2	3	4	5	6	7	8	9	10	11	12	13	14	15	16	17	18	19	20	21	22	23	24	25	26	27	28	29	30	31
Main, Regnitz	Heiligenstadt	367	·	·	·	·	·	·	·	·	·	·	·	·	·	·	·	·	·	·	·	·	·	·	·	·	·	·	·	·	·	·	·
	Eggolsheim	230	·	·	·	·	·	·	·	·	·	·	·	·	·	·	·	·	·	·	·	·	·	·	·	·	·	·	·	·	·	·	·
	Marktbibart	310	·	·	·	·	·	·	·	·	·	·	·	·	·	·	·	·	·	·	·	·	·	·	·	·	·	·	·	·	·	·	·
	Höchstadt a. Aisch	272	·	·	·	·	·	·	·	·	·	·	·	·	·	·	·	·	·	·	·	·	·	·	·	·	·	·	·	·	·	·	·
	Ebrach	340	·	·	·	·	·	·	·	·	·	·	·	·	·	·	·	·	·	·	·	·	·	·	·	·	·	·	·	·	·	·	·
	Bamberg (Sternw.)	288	·	·	·	·	·	·	·	·	·	·	·	·	·	·	·	·	·	·	·	·	·	·	·	·	·	·	·	·	·	·	·
Main	Hofheim i. Ufr. (Hellmuthstr.)	245	·	·	·	·	·	·	·	·	·	·	·	·	·	·	·	·	·	·	·	·	·	·	·	·	·	·	0	·	·	·	·
	Schweinfurt (Maininsel)	211	·	·	·	·	·	·	·	·	·	·	·	·	·	·	·	·	·	·	·	·	·	·	·	·	·	·	·	·	·	·	·	·
	Prüßberg	317	·	·	·	·	·	·	·	·	·	·	·	·	·	·	·	·	·	·	·	·	·	·	·	·	·	·	0	·	·	·	·	·
	Kitzingen	191	·	·	·	·	·	·	·	·	·	·	·	·	·	·	·	·	·	·	·	·	·	·	·	·	·	·	·	·	·	·	·	·
	Bergtheim	267	·	·	·	·	·	·	·	·	·	·	·	·	·	·	·	·	·	·	·	·	·	·	·	·	·	·	·	0	·	·	·	·
	Würzbg. (Phys. Inst.)	179	·	·	·	·	·	·	·	·	·	·	·	·	·	·	·	·	·	·	·	·	·	·	·	·	·	·	·	·	·	·	·	·
	Hundsbach	200	·	·	·	·	·	·	·	·	·	·	·	·	·	·	·	·	·	·	·	·	·	·	·	·	·	·	·	·	·	·	·	·
Main, Fränkische Saale	Königshofen i. Gr. (Bez. A.)	278	·	·	·	·	·	·	·	·	·	·	·	·	·	·	·	·	·	·	·	·	·	·	·	·	·	·	·	·	·	·	·	·
	Römhild	300	·	·	·	·	·	·	·	·	·	·	·	·	·	·	·	·	·	·	·	·	·	·	·	·	·	·	·	1	·	·	·	·
	Frankenheim	754	Fl	Fl	Fl	·	·	·	·	·	·	·	·	·	·	·	·	·	·	·	·	·	·	·	·	·	·	7	5	8	2	·	·	·
	Fladungen	415	·	·	·	·	·	·	·	·	·	·	·	·	·	·	·	·	·	·	·	·	·	·	·	·	·	·	1	·	·	·	·	·
	Simonshof	320	·	·	·	·	·	·	·	·	·	·	·	·	·	·	·	·	·	·	·	·	·	·	·	·	·	·	1	·	·	·	·	·
	Rhönhaus	736	Fl	Fl	Fl	Fl	·	·	·	·	·	·	·	·	·	·	·	·	·	·	·	·	·	·	·	·	·	7	8	6	3	Fl	·
	Bad Kissingen	209	·	·	·	·	·	·	·	·	·	·	·	·	·	·	·	·	·	·	·	·	·	·	·	·	·	·	·	·	·	·	·	·
	Geroda	450	·	·	·	·	·	·	·	·	·	·	·	·	·	·	·	·	·	·	·	·	·	·	·	·	·	·	0	0	·	·	·	·
	Neuwirtshaus	420	Fl	·	·	·	·	·	·	·	·	·	·	·	·	·	·	·	·	·	·	·	·	·	·	·	·	·	·	·	·	·	·	·
	Kreuzberg i. Rhön	930	17	8	Fl	Fl	Fl	Fl	Fl	Fl	Fl	Fl	Fl	·	·	·	·	·	·	·	·	·	·	·	·	·	·	2	10	12	2	0	·
	Brückenau	314	·	·	·	·	·	·	·	·	·	·	·	·	·	·	·	·	·	·	·	·	·	·	·	·	·	0	0	·	·	·	·	·
	Altengronau	224	·	·	·	·	·	·	·	·	·	·	·	·	·	·	·	·	·	·	·	·	·	·	·	·	·	·	·	·	·	·	·	·
	Mittelsinn	204	·	·	·	·	·	·	·	·	·	·	·	·	·	·	·	·	·	·	·	·	·	·	·	·	·	·	·	·	·	·	·	·
Main	Heigenbrücken	268	·	·	·	·	·	·	·	·	·	·	·	·	·	·	·	·	·	·	·	·	·	·	·	·	·	·	·	·	·	·	·	·
	Rechtenbach	338	Fl	·	·	·	·	·	·	·	·	·	·	·	·	·	·	·	·	·	·	·	·	·	·	·	·	1	2	·	·	·	·	·
	Rohrbrunn (Str.-Aufs.)	456	Fl	·	·	·	·	·	·	·	·	·	·	·	·	·	·	·	·	·	·	·	·	·	·	·	·	6	4	Fl	·	·	·	·
	Rothenburg o.T.	425	Fl	Fl	Fl	·	·	·	·	·	·	·	·	·	·	·	·	·	·	·	·	·	·	·	·	·	·	·	1	·	·	·	·	·
	Uffenheim (Bez.-Amt)	337	·	·	·	·	·	·	·	·	·	·	·	·	·	·	·	·	·	·	·	·	·	·	·	·	·	0	0	·	·	·	·	·
	Bad Mergentheim	217	·	·	·	·	·	·	·	·	·	·	·	·	·	·	·	·	·	·	·	·	·	·	·	·	·	·	·	·	·	·	·	·
	Pülfringen	354	0	·	·	·	·	·	·	·	·	·	·	·	·	·	·	·	·	·	·	·	·	·	·	·	·	0	0	·	·	·	·	·
	Wertheim	137	·	·	·	·	·	·	·	·	·	·	·	·	·	·	·	·	·	·	·	·	·	·	·	·	·	·	·	·	·	·	·	·
	Buchen	350	·	·	·	·	·	·	·	·	·	·	·	·	·	·	·	·	·	·	·	·	·	·	·	·	·	0	·	·	·	·	·	·
	Schneeberg	169	·	·	·	·	·	·	·	·	·	·	·	·	·	·	·	·	·	·	·	·	·	·	·	·	·	0	·	·	·	·	·	·
	Vielbrunn	411	·	·	·	·	·	·	·	·	·	·	·	·	·	·	·	·	·	·	·	·	·	·	·	·	·	4	1	·	·	·	·	·
	Beerfelden	431	Fl	·	·	·	·	·	·	·	·	·	·	·	·	·	·	·	·	·	·	·	·	·	·	·	·	1	Fl	·	·	·	·	·
	Groß-Umstadt	170	0	·	·	·	·	·	·	·	·	·	·	·	·	·	·	·	·	·	·	·	·	·	·	·	·	0	·	·	·	·	·	·
	Hessenthal	311	·	·	·	·	·	·	·	·	·	·	·	·	·	·	·	·	·	·	·	·	·	·	·	·	·	1	·	·	·	·	·	·
	Aschaffenburg	140	·	·	·	·	·	·	·	·	·	·	·	·	·	·	·	·	·	·	·	·	·	·	·	·	·	·	·	·	·	·	·	·
	Hummetroth	326	·	·	·	·	·	·	·	·	·	·	·	·	·	·	·	·	·	·	·	·	·	·	·	·	·	4	2	·	·	·	·	·
Main, Kinzig	Schlüchtern	208	·	·	·	·	·	·	·	·	·	·	·	·	·	·	·	·	·	·	·	·	·	·	·	·	·	·	·	·	·	·	·	·
	Salmünster	152	·	·	·	·	·	·	·	·	·	·	·	·	·	·	·	·	·	·	·	·	·	·	·	·	·	·	·	·	·	·	·	·
	Fischborn	343	Fl	·	·	·	·	·	·	·	·	·	·	·	·	·	·	·	·	·	·	·	·	·	·	·	·	Fl	2	·	·	·	·	·
	Biebergrund	319	·	·	·	·	·	·	·	·	·	·	·	·	·	·	·	·	·	·	·	·	·	·	·	·	·	·	2	·	·	·	·	·
	Niederrodenbach	125	·	·	·	·	·	·	·	·	·	·	·	·	·	·	·	·	·	·	·	·	·	·	·	·	·	·	·	·	·	·	·	·

Wassergehalt um 7 Uhr

oben: Ausgestochene Schneehöhe in cm
unten: Gesamtwassergehalt in mm

Busbach
Ebrach
Bamberg (Sternwarte)
Rhönhaus — 6 / 89
Brückenau
Mittelsinn
Rechtenbach
Rohrbrunn (Str.-Aufseher)
Uffenheim
Beerfelden
Hummetroth
Hessenthal
Schlüchtern

1938 März — Tägliche Schneehöhen in Zentimetern, gemessen um 7 Uhr morgens

Fl.-Geb.	Ort	See-höhe m	1	2	3	4	5	6	7	8	9	10	11	12	13	14	15	16	17	18	19	20	21	22	23	24	25	26	27	28	29	30	31
M.	Frankf.-M., Feldbergs.	103	·	·	·	·	·	·	·	·	·	·	·	·	·	·	·	·	·	·	·	·	·	·	·	·	·	·	·	·	·	·	·
Main, Nidda	Hoherodskopf	767	50	47	44	40	35	30	25	24	20	18	15	13	12	10	7	6	4	2	2	0	0	·	·	·	·	2	6	10	0	0	·
	Schotten	274	·	·	·	·	·	·	·	·	·	·	·	·	·	·	·	·	·	·	·	·	·	·	·	·	·	Fl.	Fl	·	·	·	·
	Grünberg	276	·	·	·	·	·	·	·	·	·	·	·	·	·	·	·	·	·	·	·	·	·	·	·	·	·	·	·	·	·	·	·
	Bad Nauheim	145	·	·	·	·	·	·	·	·	·	·	·	·	·	·	·	·	·	·	·	·	·	·	·	·	·	·	·	·	·	·	·
	Herchenhain	646	·	·	·	·	·	·	·	·	·	·	·	·	·	·	·	·	·	·	·	·	·	·	·	·	·	4	6	·	·	·	·
	Büdingen	135	·	·	·	·	·	·	·	·	·	·	·	·	·	·	·	·	·	·	·	·	·	·	·	·	·	·	·	·	·	·	·
	Saalburg	422	·	·	·	·	·	·	·	·	·	·	·	·	·	·	·	·	·	·	·	·	·	·	·	·	·	0	Fl.	·	·	·	·
	Kl. Feldberg	820	Fl	Fl	Fl	Fl	Fl	Fl	Fl	Fl	Fl	Fl	Fl	Fl	Fl	Fl	Fl	Fl										2	4	3	Fl		
Rhein	Wiesbaden (Südfrdh.)	109	·	·	·	·	·	·	·	·	·	·	·	·	·	·	·	·	·	·	·	·	·	·	·	·	·	·	·	·	·	·	·
	Alzey	199	·	·	·	·	·	·	·	·	·	·	·	·	·	·	·	·	·	·	·	·	·	·	·	·	·	·	·	·	·	·	·
	Geisenheim	96	·	·	·	·	·	·	·	·	·	·	·	·	·	·	·	·	·	·	·	·	·	·	·	·	·	·	·	·	·	·	·
Nahe	Birkenfeld	410	·	·	·	·	·	·	·	·	·	·	·	·	·	·	·	·	·	·	·	·	·	·	·	·	·	·	1	·	·	·	·
	Hüttgeswasen	660	·	·	·	·	·	·	·	·	·	·	·	·	·	·	·	·	·	·	·	·	·	·	·	·	·	2	3	·	·	·	·
	Oberstein	249	·	·	·	·	·	·	·	·	·	·	·	·	·	·	·	·	·	·	·	·	·	·	·	·	·	·	·	·	·	·	·
	Brauschied	383	Fl.	Fl.	Fl.	Fl.	·	·	·	·	·	·	·	·	·	·	·	·	·	·	·	·	·	·	·	·	·	3	0	·	·	·	·
	Rhaunen	330	·	·	·	·	·	·	·	·	·	·	·	·	·	·	·	·	·	·	·	·	·	·	·	·	·	·	·	·	·	·	·
	Hauptstuhl	250	·	·	·	·	·	·	·	·	·	·	·	·	·	·	·	·	·	·	·	·	·	·	·	·	·	·	·	·	·	·	·
	Kusel	240	·	·	·	·	·	·	·	·	·	·	·	·	·	·	·	·	·	·	·	·	·	·	·	·	·	·	·	·	·	·	·
	Kaiserslautern	242	·	·	·	·	·	·	·	·	·	·	·	·	·	·	·	·	·	·	·	·	·	·	·	·	·	·	·	·	·	·	·
	Hundsbach	370	·	·	·	·	·	·	·	·	·	·	·	·	·	·	·	·	·	·	·	·	·	·	·	·	·	Fl	0	·	·	·	·
	Alsenz	146	·	·	·	·	·	·	·	·	·	·	·	·	·	·	·	·	·	·	·	·	·	·	·	·	·	·	·	·	·	·	·
	Reichenbacherhof	458	·	·	·	·	·	·	·	·	·	·	·	·	·	·	·	·	·	·	·	·	·	·	·	·	·	3	2	·	·	·	·
	Ruppertsecken	489	·	·	·	·	·	·	·	·	·	·	·	·	·	·	·	·	·	·	·	·	·	·	·	·	·	·	·	·	·	·	·
Rhein	Kammerforst	464	·	·	·	·	·	·	·	·	·	·	·	·	·	·	·	·	·	·	·	·	·	·	·	·	·	4	Fl.	·	·	·	·
	St. Goarshausen	80	·	·	·	·	·	·	·	·	·	·	·	·	·	·	·	·	·	·	·	·	·	·	·	·	·	·	·	·	·	·	·
Lahn	Feudingen	410	·	·	·	·	·	·	·	·	·	·	·	·	·	·	·	·	·	·	·	·	·	·	·	·	·	·	5	·	·	·	·
	Quotshausen	340	·	·	·	·	·	·	·	·	·	·	·	·	·	·	·	·	·	·	·	·	·	·	·	·	·	·	·	·	·	·	·
	Amönau	224	·	·	·	·	·	·	·	·	·	·	·	·	·	·	·	·	·	·	·	·	·	·	·	·	·	·	·	·	·	·	·
	Homberg a. d. O.	266	·	·	·	·	·	·	·	·	·	·	·	·	·	·	·	·	·	·	·	·	·	·	·	·	·	·	Fl	·	·	·	·
	Marburg (Phys. Inst.)	238	·	·	·	·	·	·	·	·	·	·	·	·	·	·	·	·	·	·	·	·	·	·	·	·	·	·	·	·	·	·	·
	Gießen (Senckenbgst.)	158	·	·	·	·	·	·	·	·	·	·	·	·	·	·	·	·	·	·	·	·	·	·	·	·	·	·	·	·	·	·	·
	Niederkleen	208	·	·	·	·	·	·	·	·	·	·	·	·	·	·	·	·	·	·	·	·	·	·	·	·	·	·	·	·	·	·	·
Lahn, Dill	Dillbrecht	352	Fl.	·	·	·	·	·	·	·	·	·	·	·	·	·	·	·	·	·	·	·	·	·	·	·	·	0	2	·	·	·	·
	Dillenburg	227	·	·	·	·	·	·	·	·	·	·	·	·	·	·	·	·	·	·	·	·	·	·	·	·	·	·	·	·	·	·	·
	Erda	300	·	·	·	·	·	·	·	·	·	·	·	·	·	·	·	·	·	·	·	·	·	·	·	·	·	·	·	·	·	·	·
	Greifenstein	415	·	·	·	·	·	·	·	·	·	·	·	·	·	·	·	·	·	·	·	·	·	·	·	·	·	0	3	·	·	·	·
Lahn	Weilburg	225	·	·	·	·	·	·	·	·	·	·	·	·	·	·	·	·	·	·	·	·	·	·	·	·	·	·	·	·	·	·	·
	Gemünden	258	·	·	·	·	·	·	·	·	·	·	·	·	·	·	·	·	·	·	·	·	·	·	·	·	·	Fl	0	·	·	·	·
	Kamberg	216	·	·	·	·	·	·	·	·	·	·	·	·	·	·	·	·	·	·	·	·	·	·	·	·	·	0	0	·	·	·	·
	Limburg	110	·	·	·	·	·	·	·	·	·	·	·	·	·	·	·	·	·	·	·	·	·	·	·	·	·	·	·	·	·	·	·
	Westerburg	330	·	·	·	·	·	·	·	·	·	·	·	·	·	·	·	·	·	·	·	·	·	·	·	·	·	·	·	·	·	·	·
	Bad Schwalbach	320	·	·	·	·	·	·	·	·	·	·	·	·	·	·	·	·	·	·	·	·	·	·	·	·	·	·	·	·	·	·	·
	Kemel	520	Fl	Fl	Fl	Fl	Fl	Fl	Fl	Fl	Fl	Fl	Fl	·	·	·	·	·	·	·	·	·	·	·	·	·	·	4	4	·	·	·	·
	Holzhausen a. d. H.	382	·	·	·	·	·	·	·	·	·	·	·	·	·	·	·	·	·	·	·	·	·	·	·	·	·	·	·	·	·	·	·	·
	Montabaur	235	·	·	·	·	·	·	·	·	·	·	·	·	·	·	·	·	·	·	·	·	·	·	·	·	·	·	·	·	·	·	·	·
	Bad Ems	83	·	·	·	·	·	·	·	·	·	·	·	·	·	·	·	·	·	·	·	·	·	·	·	·	·	·	·	·	·	·	·	·

Wassergehalt um 7 Uhr

oben: Ausgestochene Schneehöhe in cm
unten: Gesamtwassergehalt in mm

Schotten
Herchenhain
Kl. Feldberg
Birkenfeld
Rhaunen
Hauptstuhl
Feudingen
Marburg (Phys. Inst.)
Bad Schwalbach

K. f. W. Deutsch. Meteorol. Jahrb. 1938. III.

735

1938 März — Tägliche Schneehöhen in Zentimetern, gemessen um 7 Uhr morgens

Flußgeb.	Ort	See-höhe m	1	2	3	4	5	6	7	8	9	10	11	12	13	14	15	16	17	18	19	20	21	22	23	24	25	26	27	28	29	30	31
M.	Perl	230																															
Mosel, Sauer	Winterspelt	500																										2	2				
	Daleiden	480																										1	2				
	Schneifelforsthaus	657	0	0	0	0																						2	3				
	Prüm	475	0	0	0	0	0	0	0	3	0																	1	3	0	0	0	0
	Outschied	345																										Fl	Fl	Fl			
	Schankweiler	250																															
	Wawern	445																										0	1				
Mosel, Saar	Fürth	280																															
	Pirmasens (Stadtgärt.)	350																															
	Hornbach	230																															
	Spieser-Mühlenthal	240																															
	Saarbrücken (Fl.)	205																															
	Saarlautern	180																															
	Losheim (Bez. Trier)	300																															
	Marpingen	280																															
	Oberemmel	210																															
Mosel	Trier (Egbertstr.)	146																															
	Schillingen	515																										3	5				
	Gerolstein	378																															
	Wilsecker	335																															
	Meisburg	480																										3	0				
	Gornhausen	485																										7	Fl	Fl			
	Wittlich (Heffels)	180																															
	Demerath	420																															
	Blankenrath	397																															
	Düngenheim	460																										0	0				
	Treis (Mosel)	96																															
	Lingerhahn	480																															
Rhein	Selters	242	Fl																									1	1				
	Niedermendig	216																															
	Neuwied	65																															
Wied	Hachenburg	370																										1	4				
	Harschbach	290																															
	Asbach	264																															
Ahr	Ahrhütte	400																															
	Dreis	475																										0	0				
	Nürburg	621																															
	Kesseling	240																															
	Houverath	348																										2	0	0			
Rh.	Remagen	55																															
Sieg	Hohenroth	635	Fl																									2	4	1	F	Fl	Fl
	Hilchenbach	355																											5				
	Eichen	302																											3	Fl			
	Siegen (Kläranl.)	295																															
	Kirchen	195																											1				
	Morsbach	210																															

Wassergehalt um 7 Uhr

oben: Ausgestochene Schneehöhe in cm
unten: Gesamtwassergehalt in mm

Daleiden

Schneifelforsthaus

Hornbach

Saarbrücken (Fl.)

Losheim (Bez. Trier)

Meisburg

Blankenrath

Harschbach

Nürburg

Eichen

Morsbach

982

1938 März — Tägliche Schneehöhen in Zentimetern, gemessen um 7 Uhr morgens — Wassergehalt um 7 Uhr

Flußgeb.	Ort	See-höhe m	1	2	3	4	5	6	7	8	9	10	11	12	13	14	15	16	17	18	19	20	21	22	23	24	25	26	27	28	29	30	31
Sieg	Salzburg	612	Fl.	.	.	.	.	.	.	.	.	.	.	.	.	.	.	.	.	.	.	.	.	.	.	.	.	5	9	Fl.	.	.	.
Sieg	Siegburg	61	.	.	.	.	.	.	.	.	.	.	.	.	.	.	.	.	.	.	.	.	.	.	.	.	.	.	0	.	.	.	.
Sieg	Rodt-Müllenbach	410	.	.	.	.	.	.	.	.	.	.	.	.	.	.	.	.	.	.	.	.	.	.	.	.	.	Fl	3	.	.	.	.
Sieg	Dreschhausen	330	.	.	.	.	.	.	.	.	.	.	.	.	.	.	.	.	.	.	.	.	.	.	.	.	.	.	2	.	.	.	.
Sieg	Seelscheid	213	.	.	.	.	.	.	.	.	.	.	.	.	.	.	.	.	.	.	.	.	.	.	.	.	.	.	.	.	.	.	.
Sieg	Unterkotten	160	.	.	.	.	.	.	.	.	.	.	.	.	.	.	.	.	.	.	.	.	.	.	.	.	.	0	.	.	.	.	.
Rh.	Köln (Flughaf.)	49	.	.	.	.	.	.	.	.	.	.	.	.	.	.	.	.	.	.	.	.	.	.	.	.	.	.	.	.	.	.	.
Wupper	Kreuzberg	373	.	.	.	.	.	.	.	.	.	.	.	.	.	.	.	.	.	.	.	.	.	.	.	.	.	.	.	.	.	.	.
Wupper	Hückeswagen	258	.	.	.	.	.	.	.	.	.	.	.	.	.	.	.	.	.	.	.	.	.	.	.	.	.	.	0	.	.	.	.
Wupper	Schwelm	210	.	.	.	.	.	.	.	.	.	.	.	.	.	.	.	.	.	.	.	.	.	.	.	.	.	0	.	.	.	.	.
Wupper	Remscheid (Gaswerk)	303	.	.	.	.	.	.	.	.	.	.	.	.	.	.	.	.	.	.	.	.	.	.	.	.	.	Fl	Fl	.	.	.	.
Erft	Münstereifel	290	.	.	.	.	.	.	.	.	.	.	.	.	.	.	.	.	.	.	.	.	.	.	.	.	.	.	.	.	.	.	.
Erft	Euskirchen	160	.	.	.	.	.	.	.	.	.	.	.	.	.	.	.	.	.	.	.	.	.	.	.	.	.	.	.	.	.	.	.
Erft	Rheinbach	174	.	.	.	.	.	.	.	.	.	.	.	.	.	.	.	.	.	.	.	.	.	.	.	.	.	.	.	.	.	.	.
Erft	Hergarten	337	.	.	.	.	.	.	.	.	.	.	.	.	.	.	.	.	.	.	.	.	.	.	.	.	.	.	.	.	.	.	.
Erft	Oberbolheim	103	.	.	.	.	.	.	.	.	.	.	.	.	.	.	.	.	.	.	.	.	.	.	.	.	.	.	.	.	.	.	.
Rh.	Benninghof	130	.	.	.	.	.	.	.	.	.	.	.	.	.	.	.	.	.	.	.	.	.	.	.	.	.	.	.	.	.	.	.
Rh.	Krefeld	38	.	.	.	.	.	.	.	.	.	.	.	.	.	.	.	.	.	.	.	.	.	.	.	.	.	.	.	.	.	.	.
Ruhr	Bigge	329	.	.	.	.	.	.	.	.	.	.	.	.	.	.	.	.	.	.	.	.	.	.	.	.	.	1	2	.	.	.	.
Ruhr	Bödefeld	475	.	.	.	.	.	.	.	.	.	.	.	.	.	.	.	.	.	.	.	.	.	.	.	.	.	3	5	0	.	.	.
Ruhr	Enste	300	.	.	.	.	.	.	.	.	.	.	.	.	.	.	.	.	.	.	.	.	.	.	.	.	.	4	1	.	.	.	.
Ruhr	Eslohe	312	Fl.	Fl.	Fl.	.	.	.	.	.	.	.	.	.	.	.	.	.	.	.	.	.	.	.	.	.	.	1	3	.	.	.	.
Ruhr	Arnsberg	189	.	.	.	.	.	.	.	.	.	.	.	.	.	.	.	.	.	.	.	.	.	.	.	.	.	1	.	.	.	.	.
Ruhr	Allendorf	310	.	.	.	.	.	.	.	.	.	.	.	.	.	.	.	.	.	.	.	.	.	.	.	.	.	1	1	.	.	.	.
Ruhr	Langscheid	335	.	.	.	.	.	.	.	.	.	.	.	.	.	.	.	.	.	.	.	.	.	.	.	.	.	.	.	.	.	.	.
Ruhr	Brilon	450	Fl.	Fl.	.	.	.	.	.	.	.	.	.	.	.	.	.	.	.	.	.	.	.	.	.	.	.	3	4	.	.	.	.
Ruhr	Rüthen	380	.	.	.	.	.	.	.	.	.	.	.	.	.	.	.	.	.	.	.	.	.	.	.	.	.	.	.	.	.	.	.
Ruhr	Warstein	295	.	.	.	.	.	.	.	.	.	.	.	.	.	.	.	.	.	.	.	.	.	.	.	.	.	3	3	.	.	.	.
Ruhr	Neuenrade	324	.	.	.	.	.	.	.	.	.	.	.	.	.	.	.	.	.	.	.	.	.	.	.	.	.	Fl.	Fl.	.	.	.	.
Ruhr	Iserlohn	288	.	.	.	.	.	.	.	.	.	.	.	.	.	.	.	.	.	.	.	.	.	.	.	.	.	0	0	.	.	.	.
Ruhr. Lenne	Kahler-Asten	840	27	25	20	20	Fl.	Fl.	F.	Fl.	Fl.	Fl.	Fl.	Fl.	Fl.	Fl.	Fl.	Fl.	Fl.	Fl.	Fl.	Fl.	Fl.	.	.	.	.	.	.	.	.	.
Ruhr. Lenne	Fleckenberg	352	.	.	.	.	.	.	.	.	.	.	.	.	.	.	.	.	.	.	.	.	.	.	.	.	.	.	1	.	.	.	.
Ruhr. Lenne	Altenhundem	305	.	.	.	.	.	.	.	.	.	.	.	.	.	.	.	.	.	.	.	.	.	.	.	.	.	.	.	.	.	.	.
Ruhr. Lenne	Olpe	320	.	.	.	.	.	.	.	.	.	.	.	.	.	.	.	.	.	.	.	.	.	.	.	.	.	.	3	.	.	.	.
Ruhr. Lenne	Attendorn	250	.	.	.	.	.	.	.	.	.	.	.	.	.	.	.	.	.	.	.	.	.	.	.	.	.	.	2	.	.	.	.
Ruhr. Lenne	Serkenrode	350	Fl	.	.	.	.	.	.	.	.	.	.	.	.	.	.	.	.	.	.	.	.	.	.	.	.	Fl	5	.	.	.	.
Ruhr. Lenne	Lüdenscheid	447	.	.	.	.	.	.	.	.	.	.	.	.	.	.	.	.	.	.	.	.	.	.	.	.	.	.	.	.	.	.	.
Ruhr	Meinerzhagen	408	.	.	.	.	.	.	.	.	.	.	.	.	.	.	.	.	.	.	.	.	.	.	.	.	.	Fl.	5	Fl.	.	.	.
Ruhr	Priorei	170	.	.	.	.	.	.	.	.	.	.	.	.	.	.	.	.	.	.	.	.	.	.	.	.	.	.	.	.	.	.	.
Ruhr	Halver	422	.	.	.	.	.	.	.	.	.	.	.	.	.	.	.	.	.	.	.	.	.	.	.	.	.	1	Fl.	Fl.	.	.	.
Ruhr	Ennepetalsperre	273	.	.	.	.	.	.	.	.	.	.	.	.	.	.	.	.	.	.	.	.	.	.	.	.	.	2	.	.	.	.	.
Ruhr	Wengern	90	.	.	.	.	.	.	.	.	.	.	.	.	.	.	.	.	.	.	.	.	.	.	.	.	.	.	.	.	.	.	.
Rh.	Essen-Mülheim(Flugh.)	120	.	.	.	.	.	.	.	.	.	.	.	.	.	.	.	.	.	.	.	.	.	.	.	.	.	.	1	.	.	.	.
Rh.	Dortmund-Brünings.	110	.	.	.	.	.	.	.	.	.	.	.	.	.	.	.	.	.	.	.	.	.	.	.	.	.	.	.	.	.	.	.
Lippe	Fürstenberg	353	.	.	.	.	.	.	.	.	.	.	.	.	.	.	.	.	.	.	.	.	.	.	.	.	.	4	.	.	.	.	.
Lippe	Blankenrode	383	3	.	.	.	.	.	.	.	.	.	.	.	.	.	.	.	.	.	.	.	.	.	.	.	.	5	4	.	.	.	.
Lippe	Dörenhagen	260	.	.	.	.	.	.	.	.	.	.	.	.	.	.	.	.	.	.	.	.	.	.	.	.	.	1	.	.	.	.	.

oben: Ausgestochene Schneehöhe in cm
unten: Gesamtwassergehalt in mm

Salzburg
Rodt-Müllenbach
Kreuzberg
Remscheid
Bigge
Arnsberg
Rüthen
Fleckenberg
Attendorn
Lüdenscheid
Meinerzhagen
Lippstadt

1938 März — Tägliche Schneehöhen in Zentimetern, gemessen um 7 Uhr morgens

Flußgeb.	Ort	Seehöhe m	1	2	3	4	5	6	7	8	9	10	11	12	13	14	15	16	17	18	19	20	21	22	23	24	25	26	27	28	29	30	31
Lippe	Lippstadt	79	·	·	·	·	·	·	·	·	·	·	·	·	·	·	·	·	·	·	·	·	·	·	·	·	·	·	·	·	·	·	·
Lippe	Effeln	280	·	·	·	·	·	·	·	·	·	·	·	·	·	·	·	·	·	·	·	·	·	·	·	·	·	2	1	·	·	·	·
Lippe	Werl	94	·	·	·	·	·	·	·	·	·	·	·	·	·	·	·	·	·	·	·	·	·	·	·	·	·	·	·	·	·	·	·
Rh.	Kleve	46	·	·	·	·	·	·	·	·	·	·	·	·	·	·	·	·	·	·	·	·	·	·	·	·	·	·	·	·	·	·	·
	M a a s																																
Roer	Monschau-Dreisteg.	420	Fl	Fl	·	·	·	·	·	·	·	·	·	·	·	·	·	·	·	·	·	·	·	·	·	·	·	1	1	·	·	·	·
Roer	Schmidtheim	568	·	·	·	·	·	·	·	·	·	·	·	·	·	·	·	·	·	·	·	·	·	·	·	·	·	·	·	·	·	·	·
Roer	Hollerath	600	·	·	·	·	·	·	·	·	·	·	·	·	·	·	·	·	·	·	·	·	·	·	·	·	·	1	·	·	·	·	·
Roer	Rötgen (Greppstr.)	410	·	·	·	·	·	·	·	·	·	·	·	·	·	·	·	·	·	·	·	·	·	·	·	·	·	5	5	·	·	·	·
Roer	Eschweiler	205	·	·	·	·	·	·	·	·	·	·	·	·	·	·	·	·	·	·	·	·	·	·	·	·	·	·	·	·	·	·	·
Roer	Erkelenz	99	·	·	·	·	·	·	·	·	·	·	·	·	·	·	·	·	·	·	·	·	·	·	·	·	·	·	·	·	·	·	·
Roer	Aachen (Met. Obs.)	202	·	·	·	·	·	·	·	·	·	·	·	·	·	·	·	·	·	·	·	·	·	·	·	·	·	·	·	·	·	·	·
M.	Bracht	51	·	·	·	·	·	·	·	·	·	·	·	·	·	·	·	·	·	·	·	·	·	·	·	·	·	·	·	·	·	·	·
	D o n a u																																
Iller bis Quelle	Furtwangen	854	52	45	43	40	38	35	32	30	28	25	23	20	18	15	15	12	10	7	Fl	Fl	Fl	Fl	Fl	Fl	Fl	Fl	0	10	0	Fl	Fl
Iller bis Quelle	Bubenbach	937	30	27	26	24	22	18	16	13	10	8	5	3	2	0	0	0	0	0	0	·	·	·	·	·	·	·	4	6	2	·	·
Iller bis Quelle	Villingen	706	·	·	·	·	·	·	·	·	·	·	·	·	·	·	·	·	·	·	·	·	·	·	·	·	·	·	·	·	·	·	·
Iller bis Quelle	Donaueschingen	693	0	·	·	·	·	·	·	·	·	·	·	·	·	·	·	·	·	·	·	·	·	·	·	·	·	·	·	·	·	·	·
Iller bis Quelle	Tuttlingen	647	·	·	·	·	·	·	·	·	·	·	·	·	·	·	·	·	·	·	·	·	·	·	·	·	·	·	·	·	·	·	·
Iller bis Quelle	Heuberg	840	☒	☒	☒	☒	☒	☒	☒	·	·	·	·	·	·	·	·	·	·	·	·	·	·	·	·	·	·	·	·	☒	☒	·	·
Iller bis Quelle	Sigmaringen (K.-St.)	588	·	·	·	·	·	·	·	·	·	·	·	·	·	·	·	·	·	·	·	·	·	·	·	·	·	·	·	·	·	·	·
Iller bis Quelle	Genkingen	773	6	2	·	·	·	·	·	·	·	·	·	·	·	·	·	·	·	·	·	·	·	·	·	·	·	·	4	·	·	·	·
Iller bis Quelle	Trochtelfingen	700	·	·	·	·	·	·	·	·	·	·	·	·	·	·	·	·	·	·	·	·	·	·	·	·	·	·	·	·	·	·	·
Iller bis Quelle	Bitz	883	2	1	1	·	·	·	·	·	·	·	·	·	·	·	·	·	·	·	·	·	·	·	·	·	·	·	2	3	·	·	·
Iller bis Quelle	Liggersdorf	652	Fl	Fl	Fl	Fl	Fl	Fl	Fl	Fl	Fl	Fl	·	·	·	·	·	·	·	·	·	·	·	·	·	·	·	·	·	·	·	·	·
Iller bis Quelle	Otterswang	610	·	·	·	·	·	·	·	·	·	·	·	·	·	·	·	·	·	·	·	·	·	·	·	·	·	·	·	·	·	·	·
Iller bis Quelle	Saulgau	586	·	·	·	·	·	·	·	·	·	·	·	·	·	·	·	·	·	·	·	·	·	·	·	·	·	·	·	·	·	·	·
Iller bis Quelle	Riedlingen	540	·	·	·	·	·	·	·	·	·	·	·	·	·	·	·	·	·	·	·	·	·	·	·	·	·	·	·	·	·	·	·
Iller bis Quelle	~~St. Johann~~ ×	~~765~~	·	·	·	·	·	·	·	·	·	·	·	·	·	·	·	·	·	·	·	·	·	·	·	·	·	·	·	·	·	·	·
Iller bis Quelle	Münsingen	720	10	5	4	3	Fl	Fl	Fl	Fl	Fl	Fl	·	·	·	·	·	·	·	·	·	·	·	·	·	·	·	0	2	Fl	·	·	·
Iller bis Quelle	Ehingen	514	·	·	·	·	·	·	·	·	·	·	·	·	·	·	·	·	·	·	·	·	·	·	·	·	·	·	·	·	·	·	·
Iller bis Quelle	Biberach	540	0	·	·	·	·	·	·	·	·	·	·	·	·	·	·	·	·	·	·	·	·	·	·	·	·	·	·	·	·	·	·
Iller	Nebelhorn	1920	360	340	335	336	333	320	315	310	300	295	292	296	296	296	290	285	280	275	270	270	265	260	255	240	235	233	260	280	310	320	300
Iller	Birgsau	950	81	83	79	77	75	72	71	69	67	64	63	62	61	61	54	57	55	52	49	48	45	42	39	36	33	29	36	34	37	35	31
Iller	Oberstdorf	811	52	50	47	45	42	41	37	34	30	28	21	20	14	18	12	8	5	2	Fl	Fl	Fl	Fl	Fl	·	·	·	16	6	5	Fl	Fl
Iller	Rohrmoos	1070	127	127	124	121	118	114	111	108	105	102	98	97	96	95	92	89	86	81	78	74	71	67	62	59	57	53	77	88	84	81	65
Iller	Ofterschwang	864	33	36	22	20	19	16	14	10	7	3	·	·	·	·	·	·	·	·	·	·	·	·	·	·	·	·	10	5	·	·	·
Iller	Sonthofen	735	3	Fl	Fl	Fl	Fl	·	·	·	·	·	·	·	·	·	·	·	·	·	·	·	·	·	·	·	·	·	11	3	·	·	·
Iller	Oberjoch	1136	108	106	102	95	93	90	84	86	83	80	78	75	73	73	71	69	67	64	60	55	48	42	37	32	26	20	35	56	52	42	32
Iller	Bad Oberdorf	850	50	50	42	38	38	36	34	30	26	24	20	18	14	13	12	12	12	12	8	0	·	·	·	·	·	·	10	5	·	·	·
Iller	Wärterh.a.Steigbach	935	48	45	44	41	38	33	31	28	25	21	16	13	11	9	6	0	·	·	·	·	·	·	·	·	·	·	24	16	10	5	0
Iller	Unterzollhaus	892	30	30	25	20	20	17	14	10	4	Fl	Fl	Fl	Fl	·	·	·	·	·	·	·	Fl	Fl	·	·	·	·	16	17	10	Fl	·
Iller	Diepolz	1040	34	41	35	33	30	25	22	18	14	10	8	6	8	4	Fl	Fl	Fl	Fl	Fl	Fl	Fl	Fl	Fl	Fl	Fl	Fl	18	17	14	5	Fl
Iller	Martinszell	740	14	16	14	10	6	Fl	Fl	Fl	Fl	Fl	Fl	Fl	Fl	Fl	Fl	Fl	Fl	Fl	Fl	Fl	Fl	Fl	Fl	Fl	Fl	Fl	11	6	Fl	Fl	·
Iller	Buchenberg	905	60	50	47	44	41	41	38	35	32	28	26	24	22	20	16	13	10	6	·	·	·	·	·	·	·	·	8	16	8	·	·

× Burladingen 725

Wassergehalt um 7 Uhr

oben: Ausgestochene Schneehöhe in cm
unten: Gesamtwassergehalt in mm

3.	7	10	12	14	16	17	27.	28.

Kleve

Schmidtheim

Rötgen (Greppstr.)

Furtwangen
10
20

Villingen

Bitz

Saulgau

St. Johann

Oberstdorf
47 38 28 16 9 15
173.8 150.6 113.6 65.1 34.0 9.5

Ofterschwang
40 27 20 11
103.5 110.5 99.3 57.8

Bad Oberdorf
42 34 24 14 12 5
130.4 108.1 93.6 47.2 38.4 14.9

Unterzollhaus
15 12
40.9 36.7

Martinszell
7
14.5

Buchenberg
47 38 28 20 10 16
142.3 115.4 96.5 62.5 34.8 32.5

1938 März — Tägliche Schneehöhen in Zentimetern, gemessen um 7 Uhr morgens

Flußgeb.	Ort	See-höhe m	1	2	3	4	5	6	7	8	9	10	11	12	13	14	15	16	17	18	19	20	21	22	23	24	25	26	27	28	29	30	31
Iller	Kempten (El. Werk)	665	·	·	·	·	·	·	·	·	·	·	·	·	·	·	·	·	·	·	·	·	·	·	·	·	·	·	5	·	·	·	·
	Unterkürnach	820	80	80	76	72	68	63	61	59	55	51	45	41	40	39	37	34	30	25	20	14	8	Fl.	Fl.	Fl.	Fl.	Fl.	8	18	8	Fl.	Fl.
	Memmingen	600	Fl.	Fl.	Fl.	·	·	·	·	·	·	·	·	·	·	·	·	·	·	·	·	·	·	·	·	·	·	·	[illegible]	·	·	·	·
	Jedesheim	500	·	·	·	·	·	·	·	·	·	·	·	·	·	·	·	·	·	·	·	·	·	·	·	·	·	·	Fl.	·	·	·	·
Thau	Westerheim	815	8	5	3	Fl.	Fl.	Fl.	Fl.	Fl.	Fl.	Fl.	Fl.	Fl.	·	·	·	·	·	·	·	·	·	·	·	·	·	1	1	1	·	·	·
	Seißen	707	0	Fl.	·	·	·	·	·	·	·	·	·	·	·	·	·	·	·	·	·	·	·	·	·	·	·	·	·	·	·	·	·
	Ulm (Sattlergasse)	479	·	·	·	·	·	·	·	·	·	·	·	·	·	·	·	·	·	·	·	·	·	·	·	·	·	·	·	·	·	·	·	·
Don.	Obergünzburg	738	½	11	½	1	·	·	·	·	·	·	·	·	·	·	·	·	·	·	·	·	·	·	·	·	·	·	9	4	·	·	·
	Ottobeuren	660	·	·	·	·	·	·	·	·	·	·	·	·	·	·	·	·	·	·	·	·	·	·	·	·	·	·	2	1	·	·	·
Mindel	Mindelheim	607	·	·	·	·	·	·	·	·	·	·	·	·	·	·	·	·	·	·	·	·	·	·	·	·	·	·	0	·	·	·	·
	Röfingen	474	·	·	·	·	·	·	·	·	·	·	·	·	·	·	·	·	·	·	·	·	·	·	·	·	·	·	1	·	·	·	·
	Krumbach	514	·	·	·	·	·	·	·	·	·	·	·	·	·	·	·	·	·	·	·	·	·	·	·	·	·	·	1	·	·	·	·
Donau	Ettlenschieß	656	1	0	0	·	·	·	·	·	·	·	·	·	·	·	·	·	·	·	·	·	·	·	·	·	·	·	·	·	·	·	·
	Heidenheim	494	·	·	·	·	·	·	·	·	·	·	·	·	·	·	·	·	·	·	·	·	·	·	·	·	·	·	·	·	·	·	·
	Eglingen	549	·	·	·	·	·	·	·	·	·	·	·	·	·	·	·	·	·	·	·	·	·	·	·	·	·	·	0	·	·	·	·
Wörnitz	Wörnitz	488	Fl.	Fl.	Fl.	·	·	·	·	·	·	·	·	·	·	·	·	·	·	·	·	·	·	·	·	·	·	·	1	·	·	·	·
	Dinkelsbühl	440	·	·	·	·	·	·	·	·	·	·	·	·	·	·	·	·	·	·	·	·	·	·	·	·	·	·	·	Fl.	·	·	·	·
	Öttingen	440	·	·	·	·	·	·	·	·	·	·	·	·	·	·	·	·	·	·	·	·	·	·	·	·	·	·	·	2	·	·	·	·
	Bopfingen	470	1	·	·	·	·	·	·	·	·	·	·	·	·	·	·	·	·	·	·	·	·	·	·	·	·	·	·	·	·	·	·
	Nördlingen	436	·	·	·	·	·	·	·	·	·	·	·	·	·	·	·	·	·	·	·	·	·	·	·	·	·	·	·	·	·	·	·
	Donauwörth (Kulturbauamt)	410	·	·	·	·	·	·	·	·	·	·	·	·	·	·	·	·	·	·	·	·	·	·	·	·	·	·	·	2	·	·	·	·
D.	Buchdorf	587	·	·	·	·	·	·	·	·	·	·	·	·	·	·	·	·	·	·	·	·	·	·	·	·	·	·	2	·	·	·	·
Lech	Rößleuten	893	15	20	20	15	10	5	3	·	·	·	·	·	·	·	·	·	·	·	·	·	·	·	·	·	·	·	20	10	·	·	·
	Fallmühle	928	38	38	38	34	31	30	30	48	46	44	36	33	30	28	25	23	20	17	13	10	8	4	·	·	·	·	20	15	·	·	·
	Füssen a. L.	796	35	30	28	25	24	20	18	17	16	14	13	12	8	4	·	·	·	·	·	·	·	·	·	·	·	·	15	4	1	·	·
	Buching	810	31	29	26	25	24	20	18	14	12	9	5	0	0	·	·	·	·	·	·	·	·	·	·	·	·	·	23	7	5	0	·
	Lechbruck	736	·	1	Fl.	Fl.	Fl.	Fl.	Fl.	Fl.	Fl.	·	·	·	·	·	·	·	·	·	·	·	·	·	·	·	·	·	9	Fl.	Fl.	·	·
	~~Peiting~~ ×	~~710~~	Fl.	3	Fl.	·	·	·	·	·	·	·	·	·	·	·	·	·	·	·	·	·	·	·	·	·	·	·	4	Fl.	Fl.	Fl.	Fl.
	Landsberg a. L.	587	·	·	·	·	·	·	·	·	·	·	·	·	·	·	·	·	·	·	·	·	·	·	·	·	·	·	0	·	·	·	·
	Augsbg.-St. Stephan	500	·	·	·	·	·	·	·	·	·	·	·	·	·	·	·	·	·	·	·	·	·	·	·	·	·	·	·	1	·	·	·	·
Lech, Wertach	Wertach	915	20	18	16	14	11	9	5	Fl.	Fl.	Fl.	Fl.	Fl.	Fl.	Fl.	Fl.	Fl.	Fl.	Fl.	Fl.	Fl.	·	·	·	·	·	·	22	12	6	Fl.	·
	Mittelberg	1000	28	37	30	20	17	14	·	·	·	·	·	·	·	·	·	·	·	·	·	·	·	·	·	·	·	·	20	16	8	3	·
	Nesselwang	868	4	4	Fl.	Fl.	·	·	·	·	·	·	·	·	·	·	·	·	·	·	·	·	·	·	·	·	·	·	18	4	Fl.	·	·
	Mittersulzberg	909	35	30	25	22	15	6	Fl.	Fl.	Fl.	Fl.	Fl.	Fl.	Fl.	Fl.	Fl.	Fl.	Fl.	Fl.	Fl.	Fl.	·	·	·	·	·	·	20	18	10	Fl.	Fl.
	Unterthingau	772	10	6	4	2	Fl.	Fl.	·	·	·	·	·	·	·	·	·	·	·	·	·	·	·	·	·	·	·	·	2	Fl.	Fl.	·	·
	Kaufbeuren	674	0	0	0	·	·	·	·	·	·	·	·	·	·	·	·	·	·	·	·	·	·	·	·	·	·	·	6	4	·	·	·
	Auerberg	1055	24	20	16	14	12	10	8	5	3	Fl.	·	·	·	·	·	·	·	·	·	·	·	·	·	·	·	·	10	10	5	·	·
	Stocken	750	Fl.	2	Fl.	Fl.	Fl.	Fl.	Fl.	·	·	·	·	·	·	·	·	·	·	·	·	·	·	·	·	·	·	·	5	2	·	·	·
	Hiltenfingen	558	·	·	·	·	·	·	·	·	·	·	·	·	·	·	·	·	·	·	·	·	·	·	·	·	·	·	2	·	·	·	·
Donau	Ingolstadt (Stadtgr.)	371	·	·	·	·	·	·	·	·	·	·	·	·	·	·	·	·	·	·	·	·	·	·	·	·	·	·	·	·	·	·	·
	Ammerfeld	544	·	·	·	·	·	·	·	·	·	·	·	·	·	·	·	·	·	·	·	·	·	·	·	·	·	·	·	·	·	·	·
	Eurasburg	515	·	·	·	·	·	·	·	·	·	·	·	·	·	·	·	·	·	·	·	·	·	·	·	·	·	·	Fl.	Fl.	·	·	·
	Scheyern	481	·	·	·	·	·	·	·	·	·	·	·	·	·	·	·	·	·	·	·	·	·	·	·	·	·	·	2	·	·	·	·
Altmühl	Burk	470	·	·	·	·	·	·	·	·	·	·	·	·	·	·	·	·	·	·	·	·	·	·	·	·	·	·	4	·	·	·	·
	Gunzenhausen	420	Fl.	Fl.	Fl.	·	·	·	·	·	·	·	·	·	·	·	·	·	·	·	·	·	·	·	·	·	·	·	1	·	·	·	·
	~~Degersheim~~ ××	~~597~~	Fl.	Fl.	Fl.	Fl.	·	·	·	·	·	·	·	·	·	·	·	·	·	·	·	·	·	·	·	·	·	·	1	·	·	·	·
	Rehlingen	457	·	·	·	·	·	·	·	·	·	·	·	·	·	·	·	·	·	·	·	·	·	·	·	·	·	·	·	1	·	·	·	·

× Herzogsägmühle 704
×× Auernheim 607

Wassergehalt um 7 Uhr

oben: Ausgestochene Schneehöhe in cm
unten: Gesamtwassergehalt in mm

3.	5.	7.	10.				28.

Jedesheim

Obergünzburg
7 | | | | | | 4
20.8 | | | | | | 6.5

Mindelheim

Röfingen

Wörnitz

Donauwörth (Kulturbauamt)

Füssen a. L.
2.3 | 2.6
94.3 | 95.1

Buching
2.6 | | 1.8 | 9 | | | 7
72.1 | | 57.2 | 2.2.6 | | | 13.7

Lechbruck

Mittelsulzberg
2.5 | 1.5
40.8 | 30.5

Eurasburg

Scheyern

Burk

Rehlingen

Denkendorf

1938 März

Tägliche Schneehöhen in Zentimetern, gemessen um 7 Uhr morgens

Flußgeb.	Ort	See-höhe m	1	2	3	4	5	6	7	8	9	10	11	12	13	14	15	16	17	18	19	20	21	22	23	24	25	26	27	28	29	30	31
Altmühl	Denkendorf	483	·	·	·	·	·	·	·	·	·	·	·	·	·	·	·	·	·	·	·	·	·	·	·	·	·	·	·	·	·	·	·
	Thalmässing	410	·	·	·	·	·	·	·	·	·	·	·	·	·	·	·	·	·	·	·	·	·	·	·	·	·	·	·	·	·	·	·
	Dasswang	521	·	·	·	·	·	·	·	·	·	·	·	·	·	·	·	·	·	·	·	·	·	·	·	·	·	·	1	·	·	·	·
	Schlott	460	Fl.	·	·	·	·	·	·	·	·	·	·	·	·	·	·	·	·	·	·	·	·	·	·	·	·	·	1	·	·	·	·
Don.	Laaber	520	1	·	·	·	·	·	·	·	·	·	·	·	·	·	·	·	·	·	·	·	·	·	·	·	·	·	1	0	·	·	·
	Velburg (St.-Aufs.)	510	Fl.	Fl.	·	·	·	·	·	·	·	·	·	·	·	·	·	·	·	·	·	·	·	·	·	·	·	·	·	·	·	·	·
Waldnaab	Bärnau	600	·	·	Fl.	·	·	·	·	·	·	·	·	·	·	Fl.	·	·	·	·	·	·	·	·	·	·	·	·	·	·	·	·	·
	Tirschenreuth	500	·	·	·	·	·	·	·	·	·	·	·	·	·	·	·	·	·	·	·	·	·	·	·	·	·	·	1	Fl.	·	·	·
	Brand i. Opf.	576	2	0	0	0	·	·	·	·	·	·	·	·	·	·	·	·	·	·	·	·	·	·	·	·	·	3	8	0	·	·
	Erbendorf	510	·	·	·	·	·	·	·	·	·	·	·	·	·	·	·	·	·	·	·	·	·	·	·	·	·	·	Fl.	Fl.	·	·	·
	Flossenbürg	620	Fl.	Fl.	Fl.	·	·	·	·	·	·	·	·	·	·	·	·	·	·	·	·	·	·	·	·	·	·	·	·	6	·	·	·
	Weiden	398	·	·	·	·	·	·	·	·	·	·	·	·	·	·	·	·	·	·	·	·	·	·	·	·	·	·	·	·	·	·	·
Naab	Pressath	425	Fl.	Fl.	·	·	·	·	·	·	·	·	·	·	·	·	·	·	·	·	·	·	·	·	·	·	·	·	·	Fl.	·	·	·
	Heinersreuth	515	20	10	Fl.	Fl.	Fl.	·	·	·	·	·	·	·	·	·	·	·	·	·	·	·	·	·	·	·	·	·	2	·	·	·	·
	Oberfahrenberg	802	38	38	38	36	34	30	25	20	15	10	5	2	·	·	·	·	·	·	·	·	·	·	·	·	·	·	2	5	2	·	·
	Waidhaus	510	Fl.	·	·	·	·	·	·	·	·	·	·	·	·	Fl.	·	·	·	·	·	·	·	·	·	·	·	·	·	0	Fl.	Fl.	·	·
	Lohma	500	Fl.	Fl.	Fl.	Fl.	Fl.	Fl.	Fl.	Fl.	Fl.	Fl.	Fl.	Fl.	Fl.	Fl.	·	·	·	·	·	·	·	·	·	·	·	·	·	0	·	·	·
	Waldmünchen (Forsta.)	492	Fl.	Fl.	Fl.	Fl.	Fl.	Fl.	·	·	·	·	·	·	·	·	·	·	·	·	·	·	·	·	·	·	·	·	1	Fl.	·	·	·
	Grafenkirchen	510	Fl.	Fl.	Fl.	·	·	·	·	·	·	·	·	·	·	·	·	·	·	·	·	·	·	·	·	·	·	·	1	1	·	·	·
	Schönsee	655	21	13	14	5	5	2	·	·	·	·	·	·	·	·	·	·	·	·	·	·	·	·	·	·	·	·	1	2	·	·	·
	Dieterskirchen	500	Fl.	Fl.	Fl.	Fl.	Fl.	Fl.	Fl.	·	·	·	·	·	·	·	·	·	·	·	·	·	·	·	·	·	·	·	1	1	·	·	·
	Schwarzenfeld	363	4	1	·	·	·	·	·	·	·	·	·	·	·	·	·	·	·	·	·	·	·	·	·	·	·	·	1	·	·	·	·
	Amberg (Maria-Hilfs-Berg)	519	·	·	·	·	·	·	·	·	·	·	·	·	·	·	·	·	·	·	·	·	·	·	·	·	·	·	·	·	·	·	·	·
	Ursensollen	540	Fl.	·	·	·	·	·	·	·	·	·	·	·	·	·	·	·	·	·	·	·	·	·	·	·	·	·	1	0	·	·	·
Schwarzer Regen	Eisenstein	794	54	47	51	47	44	40	35	31	28	20	10	8	8	6	3	0	Fl.	Fl.	Fl.	Fl.	Fl.	Fl.	Fl.	Fl.	Fl.	·	1	10	7	Fl.	·
	Schachtenbach	900	120	115	115	115	110	110	100	100	90	90	90	85	85	80	80	70	70	65	65	55	55	50	50	35	30	30	25	35	30	15	5
	Zwiesel	590	2	2	3	1	·	·	·	·	·	·	·	·	·	·	·	·	·	·	·	·	·	·	·	·	·	·	1	2	·	·	·
	Buchenau	750	52	59	56	53	50	44	41	40	39	39	39	38	30	28	26	20	13	8	5	Fl.	Fl.	Fl.	Fl.	Fl.	Fl.	Fl.	3	15	15	Fl.	Fl.
	Regen	522	·	·	1	·	·	·	·	·	·	·	·	·	·	·	·	·	·	·	·	·	·	·	·	·	·	·	Fl.	4	Fl.	·	·
	Rusel (Forsth.)	778	53	50	56	53	48	40	38	35	30	23	18	12	8	5	Fl.	Fl.	Fl.	Fl.	Fl.	Fl.	Fl.	Fl.	Fl.	Fl.	Fl.	Fl.	2	14	4	Fl.	Fl.
	Gotteszell	568	2	2	3	1	·	·	·	·	·	·	·	·	·	·	·	·	·	·	·	·	·	·	·	·	·	·	1	1	·	·	·
	Ödwies	1029	100	95	100	100	95	90	85	80	75	75	70	70	65	65	60	55	55	50	50	45	40	35	30	25	20	15	15	30	25	20	10
	Oberried	580	14	10	12	10	5	·	·	·	·	·	·	·	·	·	·	·	·	·	·	·	·	·	·	·	·	·	2	6	1	·	·
	Viechtach	432	·	·	·	·	·	·	·	·	·	·	·	·	·	·	·	·	·	·	·	·	·	·	·	·	·	·	·	·	·	·	·
Regen	Kleiner Arbersee	920	90	85	95	90	85	80	75	70	65	60	60	60	60	57	55	55	53	53	50	48	48	38	34	28	25	23	25	32	32	25	15
	Osserschutzhaus	1285	160	150	145	140	135	130	130	120	120	90	80	80	80	80	75	75	75	75	70	70	70	70	70	60	60	60	60	80	80	60	40
	Hohenbogen	903	58	52	50	50	45	45	40	35	35	30	25	20	20	20	15	10	5	0	0	0	·	·	·	·	·	·	2	6	7	0	0
	Kötzting	408	·	·	·	·	·	·	·	·	·	·	·	·	·	·	·	·	·	·	·	·	·	·	·	·	·	·	1	0	0	·	·
	Furth i. Wald	400	·	·	·	·	·	·	·	·	·	·	·	·	·	·	·	·	·	·	·	·	·	·	·	·	·	·	·	·	·	·	·
	Cham	400	·	·	·	·	·	·	·	·	·	·	·	·	·	·	·	·	·	·	·	·	·	·	·	·	·	·	·	·	·	·	·
	Traitsching	418	Fl.	Fl.	·	·	·	·	·	·	·	·	·	·	·	·	·	·	·	·	·	·	·	·	·	·	·	·	1	·	·	·	·
	Falkenstein i. O.	560	3	Fl.	Fl.	·	·	·	·	·	·	·	·	·	·	·	·	·	·	·	·	·	·	·	·	·	·	·	2	2	·	·	·
	Regenstauf	339	·	·	·	·	·	·	·	·	·	·	·	·	·	·	·	·	·	·	·	·	·	·	·	·	·	·	·	·	·	·	·
Donau	Ludmannsdorf	470	·	·	·	·	·	·	·	·	·	·	·	·	·	·	·	·	·	·	·	·	·	·	·	·	·	·	1	·	·	·	·
	Straubing	329	·	·	·	·	·	·	·	·	·	·	·	·	·	·	·	·	·	·	·	·	·	·	·	·	·	·	·	·	·	·	·
	Englmar	881	42	38	42	39	35	30	25	20	14	9	3	Fl.	Fl.	Fl.	Fl.	Fl.	Fl.	Fl.	Fl.	Fl.	Fl.	Fl.	Fl.	Fl.	Fl.	Fl.	Fl.	3	Fl.	Fl.	Fl.
	Deggendorf	320	·	·	·	·	·	·	·	·	·	·	·	·	·	·	·	·	·	·	·	·	·	·	·	·	·	·	·	·	·	·	·

Wassergehalt um 7 Uhr

oben: Ausgestochene Schneehöhe in cm
unten: Gesamtwassergehalt in mm

3.	7.	10.	14.				28.

Thalmässing

Dasswang

Laaber

Tirschenreuth

Brand i. Opf.

8
34

Pressath

Lohma

Grafenkirchen

Ursensollen

Eisenstein

52	37	21	7				10
196	120+	80?	35.8				11.6

Zwiesel

Rusel (Forsthaus)

53	35	14					9
187	129.7	78.1					13.2

Oberried

12.							6
40.0							3.8

Furth i. Wald

Regenstauf

1938 März — Tägliche Schneehöhen in Zentimetern, gemessen um 7 Uhr morgens

Flußgeb.	Ort	See-höhe m	1	2	3	4	5	6	7	8	9	10	11	12	13	14	15	16	17	18	19	20	21	22	23	24	25	26	27	28	29	30	31
Isar	Mittenwald	918	22	20	20	20	19	18	17	16	15	14	13	10	7	5	3	0	·	·	·	·	·	·	·	·	·	·	8	10	5	·	·
	Vorderriß	783	58	76	73	72	71	70	66	63	60	53	54	52	50	48	45	42	39	36	31	29	20	15	10	Fl	Fl	Fl	13	2	1	Fl	Fl
	Fall a. d. I.	741	79	78	78	76	74	72	70	64	68	67	63	60	57	54	52	52	50	49	46	43	41	39	36	30	25	20	25	32	24	22	15
	Obernach	830	65	62	61	60	60	57	51	50	49	47	42	40	39	39	38	36	34	30	28	24	19	15	12	7	Fl	Fl	14	8	6	·	·
	Herzogstandhaus	1575	140	140	145	145	130	130	130	130	130	130	140	140	140	140	140	140	140	140	140	140	140	140	140	130	130	130	140	140	140	130	130
	Urfeld	844	38	33	31	28	27	26	20	21	15	Fl	·	·	·	·	·	·	·	·	·	·	·	·	·	·	·	·	14	7	·	·	·
	Lenggries	682	9	9	9	9	8	7	6	5	4	·	·	·	·	·	·	·	·	·	·	·	·	·	·	·	·	·	8	Fl	·	·	·
	Marienstein	800	10	11	9	7	4	4	2	·	·	·	·	·	·	·	·	·	·	·	·	·	·	·	·	·	·	·	10	8	12	·	·
	Bad Tölz (Realsch.)	690	13	10	8	Fl	·	·	·	·	·	·	·	·	·	·	·	·	·	·	·	·	·	·	·	·	·	·	5	12	·	·	·
Isar, Loisach	Griesen	822	55	54	50	45	42	40	39	35	35	30	26	21	18	16	14	Fl	Fl	·	·	·	·	·	·	·	·	·	5	·	·	·	·
	Zugspitze	2962	570	570	560	550	550	540	540	520	520	520	510	500	500	500	500	480	480	470	470	460	450	450	430	430	430	430	450	450	460	470	530
	Raintalerhof	964	40	42	38	35	33	30	26	22	19	17	16	15	14	13	10	8	4	1	0	0	·	·	·	·	·	·	15	13	5	2	·
	Kaltenbrunn	861	☒	☒	☒	☒	☒	☒	☒	☒	☒	☒	·	·	·	·	·	·	·	·	·	·	·	·	·	·	·	·	11	11	11	2	3
	Partenkirch. (Gymn.)	717	30	28	27	25	24	22	21	20	18	5	2	0	0	·	·	·	·	·	·	·	·	·	·	·	·	·	4	Fl	·	·	·
	Oberau	655	21	18	16	14	10	9	3	Fl	Fl	·	·	·	·	·	·	·	·	·	·	·	·	·	·	·	·	·	12	Fl	·	·	·
	Murnau	696	Fl	4	Fl	Fl	Fl	·	·	·	·	·	·	·	·	·	·	·	·	·	·	·	·	·	·	·	·	·	7	Fl	·	·	·
	Sindelsdorf	601	2	Fl	·	·	·	·	·	·	·	·	·	·	·	·	·	·	·	·	·	·	·	·	·	·	·	·	3	·	·	·	·
	Blomberghaus	1250	100	110	110	110	100	100	90	80	70	60	50	40	40	40	35	30	25	25	20	15	10	10	5	☒	☒	☒	15	55	50	50	10
Isar	Hohenschäftlarn	670	Fl	Fl	Fl	Fl	Fl	Fl	Fl	Fl	Fl	·	·	·	·	·	·	·	·	·	·	·	·	·	·	·	·	·	1	Fl	·	·	·
	München (Sternwarte)	529	·	·	·	·	·	·	·	·	·	·	·	·	·	·	·	·	·	·	·	·	·	·	·	·	·	·	2	·	·	·	·
	Sauerlach	620	·	·	·	·	·	·	·	·	·	·	·	·	·	·	·	·	·	·	·	·	·	·	·	·	·	·	3	·	·	·	·
	Weihensteph. (T. H.)	497	·	·	·	·	·	·	·	·	·	·	·	·	·	·	·	·	·	·	·	·	·	·	·	·	·	·	0	·	·	·	·
Isar, Amper	Linderhof	937	87	85	82	80	78	73	70	68	65	62	60	58	56	55	54	52	50	49	47	45	43	41	40	40	39	45	55	43	45	41	37
	Kloster Ettal	878	62	61	53	53	53	50	50	45	43	40	35	35	34	30	27	22	18	12	10	8	Fl	Fl	Fl	Fl	Fl	Fl	16	9	5	·	·
	Unt. Ammergau	830	28	26	23	21	19	18	16	14	13	9	4	3	3	0	0	Fl	Fl	Fl	·	·	·	·	·	·	·	·	11	3	Fl	·	·
	Hohenpeissenberg	994	10	15	15	Fl	Fl	Fl	Fl	Fl	Fl	Fl	·	·	·	·	·	·	·	·	·	·	·	·	·	·	·	·	10	12	Fl	·	·
	Weilheim	566	2	0	0	0	·	·	·	·	·	·	·	·	·	·	·	·	·	·	·	·	·	·	·	·	·	·	0	0	·	·	·
	Diessen	630	Fl	Fl	·	·	·	·	·	·	·	·	·	·	·	·	·	·	·	·	·	·	·	·	·	·	·	·	Fl	·	·	·	·
	St. Ottilien	590	·	·	·	·	·	·	·	·	·	·	·	·	·	·	·	·	·	·	·	·	·	·	·	·	·	·	Fl	·	·	·	·
	Fürstenfeldbruck	522	·	·	·	·	·	·	·	·	·	·	·	·	·	·	·	·	·	·	·	·	·	·	·	·	·	·	Fl	·	·	·	·
	Seeshaupt	597	·	·	·	·	·	·	·	·	·	·	·	·	·	·	·	·	·	·	·	·	·	·	·	·	·	·	1	·	·	·	·
	Traubing	670	1	·	·	·	·	·	·	·	·	·	·	·	·	·	·	·	·	·	·	·	·	·	·	·	·	·	1	·	·	·	·
Isar	Erding	460	·	·	·	·	·	·	·	·	·	·	·	·	·	·	·	·	·	·	·	·	·	·	·	·	·	·	·	·	·	·	·
	Landshut (Bauamt)	398	·	·	·	·	·	·	·	·	·	·	·	·	·	·	·	·	·	·	·	·	·	·	·	·	·	·	1	·	·	·	·
	Dingolfing	360	Fl	Fl	·	·	·	·	·	·	·	·	·	·	·	·	·	·	·	·	·	·	·	·	·	·	·	·	·	·	·	·	·
Donau	Rohrstetten	450	·	·	3	·	·	·	·	·	·	·	·	·	·	·	·	·	·	·	·	·	·	·	·	·	·	·	3	·	·	·	·
	Haidenburg	350	Fl	·	·	·	·	·	·	·	·	·	·	·	·	·	·	·	·	·	·	·	·	·	·	·	·	·	2	·	·	·	·
	Ruderting	440	·	·	·	·	·	·	·	·	·	·	·	·	·	·	·	·	·	·	·	·	·	·	·	·	·	·	1	1	·	·	·
	Passau-Kachlet	305	·	·	·	·	·	·	·	·	·	·	·	·	·	·	·	·	·	·	·	·	·	·	·	·	·	·	1	·	·	·	·
Ilz	Diensth. b. Rachelsee	875	68	70	65	62	58	50	48	47	45	42	40	40	38	35	33	30	28	26	23	18	13	8	4	0	0	0	18	13	5	·	·
	Kirchdorf	690	16	12	14	5	4	3	2	·	·	·	·	·	·	·	·	·	·	·	·	·	·	·	·	·	·	·	3	6	1	·	·
	Waldhäuser	1000	65	65	72	65	63	60	55	50	45	42	40	38	38	38	35	30	26	20	16	12	5	3	2	1	·	·	2	5	10	5	·
	St. Oswald	830	30	27	40	28	28	20	12	5	·	·	·	·	·	·	·	·	·	·	·	·	·	·	·	·	·	·	3	10	3	·	·
	Finsterau (Post)	1000	65	65	65	63	63	58	55	52	48	48	48	48	40	38	35	33	30	28	25	23	20	17	15	10	10	10	12	19	15	13	7
	~~Linden~~ *	~~670~~	50	48	55	50	46	42	38	35	30	28	23	23	22	20	20	15	10	0	0	0	·	·	·	·	·	·	3	8	5	·	·
	Duschlberg	900	85	82	84	82	79	72	67	62	44	40	36	33	34	32	30	26	21	15	10	5	1	Fl	·	·	·	·	3	17	6	Fl	·
	Röhrnbach	430	Fl	Fl	1	·	·	Fl	Fl	Fl	·	·	·	·	0	·	·	·	·	·	·	·	·	·	·	·	·	·	0	3	0	·	·

* Mauth 920

Wassergehalt um 7 Uhr

oben: Ausgestochene Schneehöhe in cm
unten: Gesamtwassergehalt in mm

3.	7.	10.	14.	17.	21.	24.	28.	31.
Ludmannsdorf								
Straubing								
Fall a. d Isar								
78	70	67	54	50	41	30	32	15
280	270.5	242.2	199.3	190.4	160.2	120.8	106.7	76.2
Obernach								
60	50	46	38	33	19	7	8	
214.4	184.4	162.4	144.4	144.7	68.2	15.8	14.7	
Bad Tölz (Kloster)								
13								
52.8								
Griesen								
50	34	30	16					
138	114	86.2	42.0					
Oberau								
München (Sternwarte) 24								
2								
23								
Unt. Ammergau 12								
32	18	13	10					
130	73.2	58.0	46.5					
St. Ottilien								
Rohrstetten								
3								
36								
Passau-Kachlet								
Kirchdorf								
Finsterau								
50	44	48	48	48				
174.5	154.0	132.1	124.3	124.0				
Röhrnbach								
1								
31								

1938 **März** — Tägliche Schneehöhen in Zentimetern, gemessen um 7 Uhr morgens

Flußgeb.	Ort	See-höhe m	1	2	3	4	5	6	7	8	9	10	11	12	13	14	15	16	17	18	19	20	21	22	23	24	25	26	27	28	29	30	31
Inn	Valepp	885	108	104	106	101	99	98	97	95	93	90	87	83	82	81	80	79	77	76	74	72	69	66	63	60	57	54	68	75	74	69	62
	Brünnsteinhaus	1360	90	105	130	120	100	95	80	80	78	83	70	65	56	40	28	20	⊠	⊠	⊠	⊠	⊠	⊠	⊠	⊠	⊠	⊠	⊠	30	25	30	38
	Niederaudorf	485	32	30	30	27	26	23	21	19	16	14	7	0	0	·	·	·	·	·	·	·	·	·	·	·	·	·	2	·	·	·	·
	Törwang	700	·	·	1	·	·	·	·	·	·	·	·	·	·	·	·	·	·	·	·	·	·	·	·	·	·	·	3	·	·	·	·
	Endorf	529	·	·	0	·	·	·	·	·	·	·	·	·	·	·	·	·	·	·	·	·	·	·	·	·	·	·	0	·	·	·	·
Inn, Mangfall	Stuben	874	114	108	111	108	106	104	102	100	97	97	94	88	87	86	86	85	82	78	75	71	68	65	64	62	58	57	71	75	72	68	65
	Tegernsee	728	15	10	5	2	·	·	·	·	·	·	·	·	·	·	·	·	·	·	·	·	·	·	·	·	·	·	4	3	·	·	·
	Taubenberg	880	18	16	14	8	0	·	·	·	·	·	·	·	·	·	·	·	·	·	·	·	·	·	·	·	·	·	9	2	·	·	·
	Neuhelfendorf	629	3	·	·	·	·	·	·	·	·	·	·	·	·	·	·	·	·	·	·	·	·	·	·	·	·	·	4	·	·	·	·
	Bayrischzell	800	48	48	46	42	38	35	33	30	29	27	24	18	18	16	17	13	10	·	·	·	·	·	·	·	·	·	12	7	9	4	·
	Wendelsteinhaus	1728	245	250	265	260	250	240	235	230	220	210	212	210	210	212	200	190	190	185	180	175	170	170	165	165	160	160	175	200	220	210	180
	Neuhaus b. Schliersee	792	13	10	9	5	4	4	4	·	·	·	·	·	·	·	·	·	·	·	·	·	·	·	·	·	·	·	12	2	1	·	·
	Irschenberg	733	4	2	1	·	·	·	·	·	·	·	·	·	·	·	·	·	·	·	·	·	·	·	·	·	·	·	3	1	·	·	·
	Rosenheim	446	·	·	·	·	·	·	·	·	·	·	·	·	·	·	·	·	·	·	·	·	·	·	·	·	·	·	1	·	·	·	·
Inn	Ebersberg	528	·	·	·	·	·	·	·	·	·	·	·	·	·	·	·	·	·	·	·	·	·	·	·	·	·	·	1	·	·	·	·
	Haag i. Obb.	564	1	·	·	·	·	·	·	·	·	·	·	·	·	·	·	·	·	·	·	·	·	·	·	·	·	·	1	·	·	·	·
	Schnaitsee	600	Fl.	Fl.	Fl.	Fl.	·	·	·	·	·	·	·	·	·	·	·	·	·	·	·	·	·	·	·	·	·	·	0	·	·	·	·
	Mühldorf	382	·	·	·	·	·	·	·	·	·	·	·	·	·	·	·	·	·	·	·	·	·	·	·	·	·	·	1	·	·	·	·
Inn, Alz	Reit i. W.	695	103	95	100	98	94	88	83	80	77	77	74	68	65	60	56	55	54	54	53	52	50	49	44	44	40	38	42	44	41	39	36
	Schleching	570	10	8	5	Fl.	Fl.	Fl.	Fl.	Fl.	Fl.	Fl.	·	·	·	·	·	·	·	·	·	·	·	·	·	·	·	·	3	1	Fl.	Fl.	Fl.
	Hochgernhaus	1565	120	125	135	150	135	125	110	110	110	110	115	125	130	120	105	100	95	95	80	76	72	65	58	50	35	30	45	60	65	55	95
	Maria Eck	892	18	12	15	16	14	12	12	11	10	8	6	·	·	·	·	·	·	·	·	·	·	·	·	·	·	·	5	12	8	3	·
	Sachrang-Ort	740	86	84	85	83	76	75	72	69	67	62	55	50	48	46	45	44	44	43	42	40	37	34	30	25	20	16	18	23	20	17	17
	Grattenbach	700	93	88	85	88	84	82	80	76	72	70	66	64	63	62	60	60	58	56	51	48	49	47	43	40	36	35	41	48	49	41	35
	Bernau	545	Fl.	·	·	·	·	·	·	·	·	·	·	·	·	·	·	·	·	·	·	·	·	·	·	·	·	·	Fl.	·	·	·	·
	Seebruck	528	Fl.	Fl.	0	·	·	·	·	·	·	·	·	·	·	·	·	·	·	·	·	·	·	·	·	·	·	·	3	·	·	·	·
	Ruhpolding	664	15	8	10	8	2	0	·	·	·	·	·	·	·	·	·	·	·	·	·	·	·	·	·	·	·	·	8	4	1	·	·
	Inzell	695	20	20	20	25	17	15	10	10	8	8	5	3	3	2	·	·	·	·	·	·	·	·	·	·	·	·	10	13	10	5	·
	Traunstein (Realsch.)	597	Fl.	Fl.	Fl.	Fl.	Fl.	Fl.	·	·	·	·	·	·	·	·	·	·	·	·	·	·	·	·	·	·	·	·	5	Fl.	·	·	·
	~~Garching a. Alz~~	~~450~~	·	·	·	·	·	·	·	·	·	·	·	·	·	·	·	·	·	·	·	·	·	·	·	·	·	·	0	·	·	·	·
Inn, Salzach	Hintersee	805	46	40	42	39	38	37	31	29	27	25	19	10	8	4	·	·	·	·	·	·	·	·	·	·	·	·	1	22	24	10	·
	~~Wimbachgrieshütte~~	~~1330~~	44	39	41	39	36	35	32	29	27	20	14	10	10	7	5	3	3	·	·	·	·	·	·	·	·	·	3	38	22	6	1
	Berchtesgaden	600	12	10	8	6	6	5	4	·	·	·	·	·	·	·	·	·	·	·	·	·	·	·	·	·	·	·	⊠	⊠	⊠	·	·
	Schellenberg	540	17	14	12	12	10	8	7	6	3	2	1	·	·	·	·	·	·	·	·	·	·	·	·	·	·	·	2	5	Fl.	·	·
	Falleck	1150	85	82	85	91	85	82	80	76	72	68	62	61	61	59	55	50	47	41	38	34	25	21	17	13	8	5	13	48	76	54	26
	Traunsteinerhütte	1580	230	240	250	265	255	255	250	250	245	240	255	252	250	250	245	240	240	235	230	225	220	215	210	200	195	195	195	210	230	220	200
	Bad Reichenhall	465	·	·	·	·	·	·	·	·	·	·	·	·	·	·	·	·	·	·	·	·	·	·	·	·	·	·	·	4	·	·	·	·
	Predigtstuhl	1575	285	282	281	285	280	275	270	258	245	242	240	240	241	242	236	230	218	212	208	200	193	180	173	168	160	150	156	173	190	188	162
	Hallthurm	693	Fl.	Fl.	Fl.	Fl.	Fl.	Fl.	Fl.	Fl.	Fl.	Fl.	·	·	·	·	·	·	·	·	·	·	·	·	·	·	·	·	7	9	Fl.	·	·
	Laufen	400	·	·	Fl.	·	·	·	·	·	·	·	·	·	·	·	·	·	·	·	·	·	·	·	·	·	·	·	Fl.	·	·	·	·
Inn	Simbach a. I.	340	·	·	Fl.	·	·	·	·	·	·	·	·	·	·	·	·	·	·	·	·	·	·	·	·	·	·	·	Fl.	·	·	·	·
	Würding	331	·	·	·	·	·	·	·	·	·	·	·	·	·	·	·	·	·	·	·	·	·	·	·	·	·	·	0	·	·	·	·
	Oberbergkirchen	490	·	·	·	·	·	·	·	·	·	·	·	·	·	·	·	·	·	·	·	·	·	·	·	·	·	·	1	·	·	·	·
	Gangkofen	440	·	·	·	·	·	·	·	·	·	·	·	·	·	·	·	·	·	·	·	·	·	·	·	·	·	·	1	·	·	·	·
Donau	Oberfrauenwald	800	65	62	67	63	59	54	52	49	40	30	25	20	18	15	10	5	·	·	·	·	·	·	·	·	·	·	3	15	7	·	·
	Obernzell	290	0	0	0	2	Fl.	Fl.	·	·	·	·	·	·	·	·	·	·	·	·	·	·	·	·	·	·	·	·	1	Fl.	·	·	·
	Wegscheid	721	0	0	0	2	0	·	·	·	·	·	·	·	·	·	·	·	·	·	·	·	·	·	·	·	·	·	4	12	6	0	·

* Engelsberg 517
** Wimbachschloß 340

Wassergehalt um 7 Uhr

oben: Ausgestochene Schneehöhe in cm
unten: Gesamtwassergehalt in mm

3	7	10	14	17	21	24	28	31
Niederaudorf								
30	29	74						
101.7	76.3	50.0						
Stuben								
111	102	97	86	82	68	62	75	65
147.5	131.5	97.0	83.0	124.4	94.0	94.1	211.0	94.2
Taubenberg								
74								
52.0								
Neuhelfendorf								
Neuhaus b. Schliersee								
29	20	14						
111.0	56.5	49.6						
Reit i. W.								
100	84	72	64	58	50	44	42	36
218.0	194.5	226.0	204.5	204.7	199.5	142.5	135.6	159.0
Maria Eck								
15	12	8						
92.7	35.3	21.4						
Inzell								
20	10	8	2					
44.2	17.4	31.2	8.2					
Traunstein								
Garching a. Alz								
Hintersee								
42	31	25	4				22	
131.5	112.8	72.4	19.6				21.8	
Berchtesgaden (Stanggaß)								
7	4	4					12	
42.3	22.5	21.0					14.0	
Laufen								
Würding								
Gangkofen								

Gegenüber dem Niederschlagsbericht, der vom April 1938 ab die mit der Wiedervereinigung Österreichs hinzugekommenen Landesteile berücksichtigt, beschränkt sich der vorliegende Schneedeckenbericht für April und Mai 1938 als den die Winterperiode 1937/38 abschließenden Monaten inhaltlich noch auf das Altreich.

Die Schneedecke im April 1938.

Allgemeine Übersicht: Gegenüber einer dauernden Schneedecke, die sich am Schluß des zu warmen Vormonats nur auf Höhen über 1000 m in der östlichen Hälfte des Reiches sowie in den Alpen beschränkte, kam es während des durchweg zu kühlen April bei den sich wiederholenden Kaltlufteinbrüchen auch in tieferen Lagen zur Bildung einer kurz währenden Schneedecke. Die Schneefälle des 3. und 4. brachten in dieser Weise dem baltischen Höhenzuge östlich der Oder eine geringe Schneelage, ebenso den Hängen aller deutschen Gebirge im Westen etwa oberhalb 600 m, im Osten oberhalb rd. 300 m. Etwas weitere Verbreitung hatte die Neuschneedecke, die mit den Schneefällen des Kaltluftvorstoßes vom 7.—9. entstand und den pommerschen und ostpreußischen Höhenrücken und das Bergland bis zu Höhenschichten von 250 m im Osten und 600 m im Westen umfaßte; bei der Häufigkeit und Ergiebigkeit der Niederschläge erreichten die Neuschneeansammlungen vielfach in 700 m eine Mächtigkeit von 15—20 cm und in 850 m Seehöhe von 28—30 cm, in den Alpen sogar von 35—40 cm. Bei einem weiteren Kälteeinbruch, der zum Osterfest am 17. erfolgte und in Süddeutschland noch am 21. sich verstärkt auswirkte, kam es erneut zu einer schwachen Schneebedeckung im Küstengebiet Pommerns und Ostpreußens bis zum baltischen Höhenrücken, desgleichen im schlesischen Berglande oberhalb 200 m, im Elbe-, Saale- und Wesergebiet oberhalb 300 m. Im Gegensatz zu den östlichen Teilen Bayerns, wo in diesen Tagen die Schneefälle ausblieben, gewann im Westen die erst am 19. sich bildende und bis auf 250 m Höhe herabgehende Schneedecke vielfach eine Stärke von 10—12 cm. Schneefälle, die mit der Verlagerung einer Balkandepression nach dem Ostseegebiet zunächst in Süddeutschland eintraten und sich über Norddeutschland ausbreiteten, brachten auf dem östlichen pommerschen Höhenrücken eine vorübergehende Neuschneedecke von 10 cm Höhe und verstärkten die in den mittleren Gebirgslagen neuerdings entstandene Schneebedeckung. Eine aufkommende feuchte Nordwestströmung veranlaßte weitere Schneefälle am 24. und im schwäbischen Teil der Alpen noch am 26.; im Schwarzwald und in den böhmischen Randgebirgen oberhalb 800 m wurden schließlich 20 cm, in den Alpen etwas über 25 cm Schneehöhe festgestellt. Mit der am 27. einsetzenden Erwärmung schwand die Neuschneedecke, bildete sich aber am Monatsschluß infolge Ausbreitung einer Mittelmeerdepression nach Süddeutschland nochmals vorübergehend im Westen auf den Gebirgen des Rheins, wo sie im Rothaargebirge in einer Stärke von 25 cm auftrat.

Im allgemeinen nahm die dauernde Schneedecke der höheren Gebirgslagen im Laufe des April langsam ab; erst oberhalb 1300 m zeigte sie in den Alpen eine stetige Zunahme in ihrer Mächtigkeit bis zum 27., so daß schließlich Nebelhorn 375 cm, Zugspitze 670 cm, Herzogstandhaus 180 cm, Wendelsteinhaus 205 cm, Brünnsteinhaus und Hochgernhaus 100 cm und der Predigtstuhl 199 cm Schneehöhe verzeichneten. Abgesehen von einigen wenigen Alpenlagen in 900 m Höhe, die wie z. B. Linderhof, Valepp, Stuben etwas reichliche Schneeansammlungen im Verlaufe des Winters hatten, blieb die Schneedecke bis zum Monatsschluß im allgemeinen nur in Lagen über 1100 m bestehen; im Schwarzwald vermochte auch auf dem Feldberg die in der letzten Dekade entstandene Neuschneelage das Monatsende zu überdauern.

Die Schneedecke im Mai 1938.

Allgemeine Übersicht: Die in Lagen über 1100 m vorhandenen Schneedecken nahmen im Laufe des Monats Mai fortlaufend ab und verschwanden in der ersten Dekade auf dem Feldberg im Schwarzwald und auf dem Brocken, um den 10. herum bis zu 1300 m, um den 20. etwa bis zu 1500 m hinauf; oberhalb 1800 m war sie über das Monatsende hinaus von Bestand.

Außerdem kam es auf den Höhen noch zu vereinzelten kurzandauernden Neuschneelagen etwa bis zu 700 m herab, so in den Algäuer Alpen am 1. und 2. bei vorherrschenden nördlichen Winden, desgleichen am 20. auf dem Brocken und im Alpengebiet, als auf der Westseite einer von Finnland nach Italien reichenden Tiefdruckfurche Kaltluftmassen zuströmten.

Erläuterungen zu den Tabellen: Es bedeutet: ein Punkt, daß eine Schneedecke nicht gelegen hat; Fl., daß einzelne Schneeflecke vorhanden waren; 0, daß eine sehr dünne oder eine stellenweise durchbrochene, aber noch zusammenhängende Schneedecke gelegen hat; ☒, daß eine Schneedecke vorhanden war, deren Höhe nicht gemessen wurde; ein Strich oder ein freies Feld, daß eine Beobachtung nicht stattgefunden hat.

1938 April

Tägliche Schneehöhen in Zentimetern, gemessen um 7 Uhr morgens

Flußgeb.	Ort	See-höhe m	1	2	3	4	5	6	7	8	9	10	11	12	13	14	15	16	17	18	19	20	21	22	23	24	25	26	27	28	29	30	31
Von der Memelgrenze bis zum Pregel																																	
Memel	Stallupönen	66	0	.	.	.	.	.	.	.	.	.	Fl.	.	.	.	.	.	.	Fl.	1	Fl.	.	.	.	.	.	.	.	.	.	.	.
Memel	Kiauschen	42	5	.	.	1	Fl.	.	.	.	.	.	.	.	.	.	.	.	.	.	.	.	.	.	.	.	.	.	.	.	.	.	.
Memel	Tilsit	12	3	.	.	.	.	.	.	.	.	.	.	.	.	.	.	.	.	4	3	1	.	.	.	.	.	.	.	.	.	.	.
Ostsee	Petricken	1	.	.	.	.	.	.	.	.	.	.	.	.	.	.	.	.	.	2	2		.	.	.	.	.	.	.	.	.	.	.
Ostsee	Schaaksvitte	1	.	.	.	.	.	.	.	.	.	.	.	.	.	.	.	.	.	.	.	.	.	.	.	.	.	.	.	.	.	.	.
Ostsee	Rossitten (Ort)	4	.	.	.	.	.	.	.	.	.	.	.	.	.	.	.	.	.	6	.	.	.	.	.	.	.	.	.	.	.	.	.
Ostsee	Drugthenen	85	.	.	.	1	0	.	.	.	.	.	.	.	.	.	.	.	.	.	.	.	.	.	.	.	.	.	.	.	.	.	.
Pregel																																	
Angerapp	Grabowen	224	.	.	.	.	.	.	.	.	.	.	.	.	.	.	.	.	.	.	.	.	.	.	.	.	.	.	.	.	.	.	.
Angerapp	Darkehmen	73	.	.	.	.	.	.	.	.	.	.	.	.	.	.	.	.	.	.	11	.	.	.	.	.	.	.	.	.	.	.	.
Angerapp	Rominten	180	.	.	.	.	.	.	.	.	.	.	.	.	.	.	.	.	.	.	.	.	.	.	.	.	.	.	.	.	.	.	.
Inst	Insterburg	38	.	.	.	2	0	.	.	0	.	.	.	.	.	.	.	.	.	.	.	.	.	.	.	.	.	.	.	.	.	.	.
Inst	Stimbern	44	.	.	.	.	.	.	.	.	.	.	.	.	.	.	.	.	.	.	.	.	.	.	.	.	0	.	.	.	.	.	.
Alle	Thurowken	204	.	.	.	.	.	.	.	.	.	.	.	.	.	.	.	.	.	.	.	.	.	.	.	.	.	.	.	.	.	.	.
Alle	Allenstein (Flugpl.)	134	.	.	.	1	5	.	.	.	.	.	.	.	.	.	.	.	.	.	.	.	.	.	.	.	.	.	.	.	.	.	.
Alle	Heilsberg	83	.	.	.	0	0	.	.	.	.	0	.	.	.	.	.	.	.	0	0	.	.	.	0	.	.	.	.	.	.	.	.
Alle	Kokitten	150	.	.	.	.	.	.	.	.	.	.	.	1	1	.	.	.	.	.	.	.	.	.	.	.	.	.	.	.	.	.	.
Alle	Rastenburg	104	.	.	.	.	.	.	.	.	.	.	.	.	.	.	.	.	.	.	.	.	.	.	.	.	.	.	.	.	.	.	.
Alle	Engelstein	90	.	.	.	.	.	.	.	.	.	.	.	.	.	.	.	.	.	.	0	0	.	.	.	.	.	.	.	.	.	.	.
Alle	Allenburg	10																															
Pr.	Tapiau	11	.	.	.	1	.	.	.	.	.	.	.	.	.	.	.	.	.	.	.	Fl.	.	.	.	.	.	.	.	.	.	.	.
Pr.	Königsberg-Dev.	20	.	.	.	.	.	.	.	.	.	.	.	.	.	.	.	.	.	.	.	.	.	.	.	.	.	.	.	.	.	.	.
Vom Pregel bis zur Weichsel																																	
Fr. Haff	Mühlhausen	36	.	.	.	0	.	.	.	.	.	.	.	.	.	.	.	.	.	3	.	.	.	.	.	.	.	.	.	.	.	.	.
Fr. Haff	Silberbach	170	.	.	.	5	9	.	.	.	.	.	.	.	.	.	.	.	.	1	3	0	.	3	2	Fl.	.	.	.	.	.	.	.
Fr. Haff	~~Braunsberg~~	~~4~~	.	.	.	.	.	.	.	.	.	.	.	.	.	.	.	.	.	.	.	.	.	.	.	.	.	.	.	.	.	.	.
Elb.	Baumgart	165	.	.	.	.	5	.	.	.	.	.	.	.	.	.	.	.	.	.	.	.	.	.	.	.	.	.	.	.	.	.	.
Elb.	Altstadt	55	.	.	.	.	.	.	.	.	.	.	.	.	.	.	.	.	.	.	.	.	.	.	.	.	.	.	.	.	.	.	.
Fr. Haff	Marienwerder	52	.	.	.	.	.	.	.	.	1	Fl.	.	.	.	.	.	.	.	.	0	.	.	0	Fl.	.	.	.	.	.	.	.	.
Fr. Haff	Marienburg	12	.	.	.	0	.	.	.	.	.	3	.	.	.	.	.	.	.	.	3	.	.	4	.	.	.	.	.	.	.	.	.
Fr. Haff	Neukrug	6	.	.	.	.	.	.	.	.	.	.	.	.	.	.	.	.	.	.	.	.	.	.	.	..	.	.	.	.	.	.	.
Weichsel																																	
Narew	Lyck	130	.	.	.	Fl.	Fl.	.	.	.	.	.	.	.	.	.	.	.	.	.	.	.	.	.	.	.	.	.	.	.	.	.	.
Narew	Treuburg	155	.	.	.	.	Fl.	.	.	.	.	.	.	.	.	.	.	.	.	Fl.	4	.	.	.	.	.	.	.	.	.	.	.	.
Narew	Nikolaiken	131	.	.	.	.	.	.	.	.	.	.	.	.	.	.	.	.	.	.	.	.	.	.	.	.	.	.	.	.	.	.	.
Narew	Johannisburg	120	.	.	.	.	.	.	.	.	.	.	.	.	.	.	.	.	.	.	.	.	.	.	.	.	.	.	.	.	.	.	.
Narew	Ortelsburg	146	.	.	.	3	.	.	.	.	.	.	.	.	.	.	.	.	.	.	.	.	.	.	.	.	.	.	.	.	.	.	.
Mdg.—Narew	Kernsdorf	290	.	.	.	.	2	.	.	.	.	.	.	.	.	.	.	.	.	.	.	.	.	3	2	2	.	.	.	.	.	.	.
Mdg.—Narew	Osterode (Ostpr.)	107	.	.	.	0	2	.	.	.	.	0	.	.	.	.	.	.	.	.	.	.	.	.	.	.	.	.	.	.	.	.	.
Mdg.—Narew	Gilgenburg	181	.	.	.	⊠	⊠	.	.	.	.	.	.	.	.	.	.	.	.	.	.	.	.	⊠	⊠	⊠	.	.	.	.	.	.	.
Mdg.—Narew	Reinwasser	185	.	.	.	.	Fl.	Fl.	.	.	.	.	.	.	.	.	.	.	.	.	.	.	.	.	18	Fl.	Fl.	.	.	.	.	.	.
Mdg.—Narew	Förstenau	200	.	.	.	.	2	.	.	.	.	.	.	.	.	.	.	.	.	.	.	.	.	1	10	2	Fl.	Fl.					

× Klenau 7

Wassergehalt um 7 Uhr

oben: Ausgestochene Schneehöhe in cm
unten: Gesamtwassergehalt in mm

4.	7.	11.	14.	18.	21.	25.	28.

Tilsit

Insterburg

Stimbern

Allenstein

Rastenburg

Königsberg—Devau

Braunsberg

Marienwerder

Marienburg

Treuburg

Osterode (Ostpr.)

Gilgenburg

1938 April — Tägliche Schneehöhen in Zentimetern, gemessen um 7 Uhr morgens

Flußgeb.	Ort	See-höhe m	1	2	3	4	5	6	7	8	9	10	11	12	13	14	15	16	17	18	19	20	21	22	23	24	25	26	27	28	29	30	31
Von der Weichsel bis zum Stettiner Haff																																	
Ostsee	Wierschutzin	17	·	·	·	·	·	·	·	·	0	·	·	·	·	·	·	·	·	·	1	·	·	·	·	·	·	·	·	·	·	·	
	Lauenburg	38	·	·	·	1	2	·	·	·	3	1	·	·	·	·	·	·	·	0	·	·	·	0	0	·	·	·	·	·	·	·	
	Wottnogge	120																															
	Lojow	63	·	·	·	·	4	·	·	·	Fl.	3	·	·	·	·	·	·	·	Fl.	Fl.	Fl.	·	·	0	Fl.	·	·	·	·	·	·	
	Bernsdorf	150	·	·	4	·	2	5	2	4	5	1	·	·	·	·	·	·	·	4	·	·	·	6	8	3	·	·	·	·	·	·	
	Zuckers	113	·	·	·	·	·	·	·	·	·	·	·	·	·	·	·	·	·	·	·	·	·	·	·	·	·	·	·	·	·	·	
	Schlawe	25	·	·	·	·	3	·	·	·	Fl.	·	·	·	·	·	·	·	·	Fl.	·	·	·	·	3	·	·	·	·	·	·	·	
	Köslin	40	·	·	·	·	Fl.	·	·	·	Fl.	Fl.	·	·	·	·	·	·	·	⊠	⊠	·	·	·	12	Fl.	·	·	·	·	·	·	
Persante	Polzin	95	·	·	·	·	·	·	·	·	·	·	·	·	·	·	·	·	·	·	·	·	·	·	12	·	·	·	·	·	·	·	
	Woldisch Tychow	58	·	·	·	·	·	·	·	·	·	·	·	·	·	·	·	·	·	·	·	·	·	·	7	·	·	·	·	·	·	·	
	Belgard a.d.Pers.	24	·	·	·	·	0	·	·	·	·	·	·	·	·	·	·	·	·	5	·	·	·	·	0	·	·	·	·	·	·	·	
	Bublitz	130	·	·	·	·	·	·	·	·	·	·	·	·	·	·	·	·	·	·	·	·	·	·	·	·	·	·	·	·	·	·	
Rega	Muhlendorf	100	·	·	·	0	·	·	·	0	·	2	·	·	·	·	·	·	·	6	Fl.	·	·	Fl.	6	Fl.	·	·	·	·	·	·	
	Greifenberg i. P.	17	·	·	Fl.	·	·	·	·	·	·	·	·	·	·	·	·	·	·	1	Fl.	1	·	·	4	·	·	·	·	·	·	·	
	Treptow a. R.	10	·	·	·	·	·	·	·	·	·	·	·	·	·	·	·	·	·	2	·	·	·	·	5	·	·	·	·	·	·	·	
Dier.	Kartlow	21	·	·	·	·	·	·	·	·	·	·	·	·	·	·	·	·	·	·	·	·	·	·	·	·	·	·	·	·	·	·	
Oder																																	
Glatzer Neiße bis Quelle	Turkau	300	·	·	·	·	·	·	·	·	·	·	·	·	·	·	·	·	·	·	·	·	·	·	·	·	·	·	·	·	·	·	
	Annaberg	200	·	·	·	·	·	·	·	·	·	1	·	·	·	·	·	·	·	·	·	·	·	·	·	·	·	·	·	·	·	·	
	Leobschütz	275																															
	Katscher	220	·	·	·	·	·	·	·	·	·	1	·	·	·	·	·	·	·	·	0	·	0	0	·	·	·	·	·	·	·	·	
	Ratibor	185	·	·	·	·	·	·	·	·	·	Fl.	·	·	·	·	·	·	·	·	Fl.	·	·	·	·	·	·	·	·	·	·	·	
	Klein Rauden	200	·	·	·	·	·	·	·	·	·	Fl.	·	·	·	·	·	·	·	·	Fl.	·	Fl.	·	·	·	·	·	·	·	·	·	
	Beuthen	292	·	·	·	Fl.	Fl.	·	·	·	Fl.	2	·	·	·	·	·	·	·	·	Fl.	·	Fl.	Fl.	·	·	·	·	·	·	·	·	
	Tost	256	·	·	·	·	·	·	·	·	·	·	·	·	·	·	·	·	·	·	·	·	·	·	·	·	·	·	·	·	·	·	
	Gnadenfeld	237	·	·	·	·	·	·	·	·	·	0	·	·	·	·	·	·	·	·	·	·	·	0	·	·	·	·	·	·	·	·	
	Hohenkirch	325	·	·	·	·	5	·	·	·	·	·	·	·	·	·	·	·	·	·	1	0	0	·	·	·	·	·	·	·	·	·	
	Neustadt O.S.	265	·	·	·	·	·	·	·	·	·	·	·	·	·	·	·	·	·	·	·	·	·	·	·	·	·	·	·	·	·	·	
	Schönowitz	207	·	·	·	·	·	·	·	·	·	Fl.	Fl.	·	·	·	·	·	·	·	2	·	·	Fl.	·	·	·	·	·	·	·	·	
	Krappitz	170	·	·	·	·	·	·	·	·	·	·	·	·	·	·	·	·	·	·	·	·	·	·	·	·	·	·	·	·	·	·	
	Klosterbrück	153	·	·	·	·	·	·	·	·	0	·	·	·	·	·	·	·	·	·	·	·	·	·	·	·	·	·	·	·	·	·	
	Horneck	251	·	·	·	·	1	·	·	·	2	·	·	·	·	·	·	·	·	Fl.	·	·	Fl.	Fl.	·	Fl.	·	·	·	·	·	·	
	Andreashütte	210	·	·	·	0	0	·	·	·	1	1	0	·	·	·	·	·	·	·	·	·	·	·	0	·	·	·	·	·	·	·	·
Glatzer Neiße	Mittelwalde	465	·	0	·	0	0	·	·	0	3	9	0	·	·	·	·	·	·	·	4	0	·	·	·	·	·	·	·	·	·	·	·	
	Wölfelsgrund	830	·	·	·	1	1	·	·	·	3	24	28	16	5	2	4	Fl.	·	·	0	·	7	16	10	5	10	9	Fl.	Fl.	·	·	
	Habelschwerdt	368	·	·	·	·	·	·	·	·	3	3	1	·	·	·	·	·	·	·	·	·	·	·	·	·	·	·	·	·	·	·	
	Pohldorf	514	·	·	·	1	0	·	·	0	2	10	10	·	·	·	·	·	·	·	0	0	0	0	4	·	4	3	·	·	·	·	
	Bielendorf	690	·	·	·	·	·	·	·	·	4	10	15	·	·	·	·	·	·	·	·	·	4	8	Fl.	6	Fl.	15	·	·	·	·	
	Landeck	460	·	·	·	2	2	·	·	·	2	10	8	Fl.	·	·	·	·	·	·	·	·	·	7	·	Fl.	3	2	·	·	·	·	
	Grunwald	720	·	·	·	·	·	·	·	·	·	·	·	·	·	·	·	·	·	·	·	·	·	1	·	·	·	·	·	·	·	·	
	Reinerz	538	·	·	·	3	3	·	·	2	2	10	10	0	·	·	·	·	·	·	1	·	·	·	3	·	3	3	·	·	·	·	
	Glatz	300	·	·	·	0	0	·	·	0	1	5	Fl.	·	·	·	·	·	·	·	1	Fl.	0	·	·	·	1	1	·	·	·	·	
	Friedland	510	·	·	·	·	·	·	·	·	·	8	6	Fl.	·	·	·	·	·	·	11	·	·	1	2	1	·	·	·	·	·	·	·	
	Neurode	400	·	·	·	0	·	·	·	2	2	10	3	·	·	·	·	·	·	·	·	·	·	·	·	·	·	·	·	·	·	·	·	

Wassergehalt um 7 Uhr

oben: Ausgestochene Schneehöhe in cm
unten: Gesamtwassergehalt in mm

9.	10.	11.	19.	21.	22.	23.	25.	26.

Zuckers

Greifenberg

Leobschütz

Ratibor

Beuthen
2.3
2.4

Neustadt O.S.

Andreashütte
1 1
1.9 1.5

Mittelwalde

Habelschwerdt

Bielendorf

Grunwald

Reinerz
10 10 1 3 3 3
16.0 14.0

Glatz

Friedland
8 6 1 2 1
6.8 7.8 0.6 4.1 0.9

Neurode
10
6.7

1938 April — Tägliche Schneehöhen in Zentimetern, gemessen um 7 Uhr morgens

Flußgeb.	Ort	See-höhe m	1	2	3	4	5	6	7	8	9	10	11	12	13	14	15	16	17	18	19	20	21	22	23	24	25	26	27	28	29	30	31
Glatzer Neiße	Reichenforst	438	·	·	·	·	·	1	10	·	·	·	·	·	·	·	·	·	·	·	·	·	0	0	0	·	·	·	·	·	·	·	
	Wartha	274	·	·	·	Fl.	·	·	·	·	3	4	·	·	·	·	·	·	·	·	·	·	·	·	·	·	·	·	·	·	·	·	
	Maifritzdorf	285	·	·	·	·	·	·	·	·	·	3	·	·	·	·	·	·	·	·	·	·	·	·	·	·	·	·	·	·	·	·	
	Silberberg	450	·	·	·	1	·	·	·	2	6	13	5	·	·	·	·	·	·	2	·	3	3	·	1	2	0	·	·	·	·	·	
	Weigelsdorf	375	·	·	·	0	·	·	·	·	2	6	7	·	·	·	·	·	·	·	·	·	·	3	·	·	·	·	·	·	·	·	
	Patschkau	245	·	·	·	·	·	·	·	·	1	1	·	·	·	·	·	·	·	·	·	·	·	·	·	·	·	·	·	·	·	·	
	Baucke	220	·	·	·	·	·	·	·	·	2	3	·	·	·	·	·	·	·	·	·	·	·	1	·	·	·	·	·	·	·	·	
	Ziegenhals	345	·	·	·	·	·	·	·	·	·	Fl.	Fl.	·	·	·	·	·	·	·	·	·	·	Fl.	·	·	·	·	·	·	·	·	
	Neiße-Heiligkreuz	180	·	·	·	·	Fl.	·	·	·	1	·	·	·	·	·	·	·	·	·	·	0	·	1	·	·	·	·	·	·	·	·	
	Petersheide	225	·	·	·	·	·	·	·	·	·	Fl.	·	·	·	·	·	·	·	·	·	·	·	2	·	·	·	·	·	·	·	·	
Weistritz—Gl. Neiße	Rosenberg	240	·	·	·	·	·	·	·	·	·	·	·	·	0	0	·	·	·	·	·	·	·	·	·	·	·	·	0	1	0	·	
	Karlsruhe	160	·	·	·	·	·	·	·	·	·	·	·	·	·	·	·	·	·	·	·	·	·	1	·	·	·	·	·	·	·	·	·	
	Brieg	143	·	·	·	·	·	·	·	·	·	0	·	·	·	·	·	·	·	·	·	·	·	0	·	·	·	·	·	·	·	·	
	Münsterberg	205	·	·	·	·	·	·	·	·	·	·	·	·	·	·	·	·	·	·	2	·	·	0	·	·	·	·	·	·	·	·	
	Strehlen	163	·	·	·	·	·	·	·	·	·	·	·	·	·	·	·	·	·	·	·	·	·	2	·	·	·	·	·	·	·	·	
	Nimptsch	200	·	·	·	·	·	·	·	1	·	·	·	·	·	·	·	·	·	·	·	·	·	1	·	·	·	·	·	·	·	·	
	Breslau-Krietern	124	·	·	·	·	·	·	·	·	·	0	Fl.	·	·	·	·	·	·	·	·	·	·	0	·	·	·	·	·	·	·	·	
	Groß Ellguth	140	·	·	·	·	Fl.	·	·	·	0	0	·	·	·	·	·	·	·	·	·	·	·	·	·	·	·	·	·	·	·	·	
Weistritz	Charlottenbrunn	465	·	·	·	·	·	·	·	·	Fl.	11	Fl.	·	·	·	·	·	·	·	·	·	·	Fl.	Fl.	·	·	·	·	·	·	·	
	Reichenbach	265	·	·	·	·	·	·	·	·	Fl.	5	Fl.	·	·	·	·	·	·	·	·	·	·	Fl.	·	·	·	·	·	·	·	·	
	Bärmersgrund	550	·	·	·	0	1	·	·	0	2	15	12	4	Fl.	·	·	·	·	0	1	·	0	5	2	Fl.	0	·	·	·	·	·	
	Kaschbach	620	·	·	·	0	0	·	3	5	7	10	10	2	Fl.	·	·	·	·	2	3	Fl.	·	6	6	Fl.	·	·	·	·	·	·	
	Zobten	200	·	·	·	Fl.	Fl.	·	·	·	2	2	2	·	·	·	·	·	·	·	Fl.	·	·	5	Fl.	Fl.	·	·	·	·	·	·	
	Alt Reichenau	378	·	·	·	·	·	·	·	·	·	·	·	·	·	·	·	·	·	·	·	·	·	·	·	·	·	·	·	·	·	·	
	Freiburg	300	·	·	·	·	·	·	·	·	2	4	Fl.	Fl.	·	·	·	·	·	·	·	·	·	3	0	·	·	·	·	·	·	·	
	Ingramsdorf	178	·	·	·	·	·	·	·	·	·	·	·	·	·	·	·	·	·	·	·	·	·	1	·	·	·	·	·	·	·	·	
Katzbach	Ketschdorf	440	·	·	·	0	·	·	·	·	2	8	7	Fl.	Fl.	·	·	·	·	·	0	·	·	2	Fl.	·	·	·	·	·	·	·	
	Schönau	300	·	·	·	·	·	·	·	·	·	·	·	·	·	·	·	·	·	·	·	·	·	·	·	·	·	·	·	·	·	·	
	Altröhrsdorf	322	·	·	·	·	·	·	·	·	2	8	·	·	·	·	·	·	·	·	2	1	·	4	·	·	·	·	·	·	·	·	
	Klonitz	275	·	·	·	0	·	·	·	·	2	5	·	·	·	·	·	·	·	0	0	·	·	1	0	·	·	·	·	·	·	·	
	Seichau	200	·	·	·	·	·	·	·	·	·	·	·	·	·	·	·	·	·	·	·	·	·	·	·	·	·	·	·	·	·	·	
	Harpersdorf	235	·	·	·	·	·	·	·	·	2	Fl.	Fl.	·	·	·	·	·	·	·	Fl.	·	·	·	·	·	·	·	·	·	·	·	
	Liegnitz	121	·	·	·	Fl.	·	·	·	·	·	Fl.	·	·	·	·	·	·	·	·	·	·	·	Fl.	·	·	·	·	·	·	·	·	
	Pilgramshain	260	·	·	·	·	·	·	·	·	2	3	·	·	·	·	·	·	·	·	1	·	·	6	0	·	·	·	·	·	·	·	
O.	Wohlau	116	·	·	·	·	·	·	·	·	·	0	·	·	·	·	·	·	·	·	·	·	·	3	·	·	·	·	·	·	·	·	
Bartscht	Groß-Wartenbg.	167	·	·	·	·	·	·	·	·	·	·	·	·	·	·	·	·	·	·	·	·	·	·	·	·	·	·	·	·	·	·	
	Charlottenthal	119	·	·	·	·	·	·	·	·	·	·	·	·	·	·	·	·	·	·	·	·	·	·	·	·	·	·	·	·	·	·	
	Trebnitz	185	·	·	·	·	Fl.	·	·	Fl.	Fl.	Fl.	·	·	·	·	·	·	·	·	Fl.	·	·	Fl.	Fl.	·	·	·	·	·	·	·	
Oder	Fraustadt	102	·	·	·	·	·	·	·	·	·	·	·	·	·	·	·	·	·	·	·	·	·	·	·	·	·	·	·	·	·	·	
	Glogeiche	91	·	·	·	·	·	·	·	·	Fl.	Fl.	·	·	·	·	·	·	·	·	·	·	·	1	2	0	·	·	·	·	·	·	
	Schwenten	60	·	·	·	·	·	·	·	·	·	·	·	·	·	·	·	·	·	·	·	·	·	·	·	·	·	·	·	·	·	·	
	Schwiebus	83	·	·	·	·	·	·	·	·	·	·	·	·	·	·	·	·	·	·	·	·	·	·	6	·	·	·	·	·	·	·	
	Grünberg	168	·	·	·	Fl.	·	·	·	·	·	·	·	·	·	·	·	·	·	·	·	·	·	3	·	·	·	·	·	·	·	·	
Bober	Hermsdorf (Städt.)	580	·	·	·	·	·	·	·	2	6	14	15	11	Fl.	Fl.	·	·	·	·	·	·	1	4	5	·	1	·	·	·	·	·	
	Neu-Röhrsdorf	740	·	·	·	0	1	Fl.	·	1	10	18	20	12	Fl.	Fl.	Fl.	Fl.	Fl.	1	1	Fl.	1	8	10	Fl.	1	Fl.	Fl.	Fl.	Fl.	·	
	Landeshut	442	·	·	·	·	·	·	·	·	3	7	Fl.	Fl.	·	·	·	·	·	·	·	·	⊠	⊠	Fl.	·	·	·	·	·	·	·	·	
	Giesmannsdorf	530	Fl.	Fl.	Fl.	Fl.	Fl.	Fl.	Fl.	·	·	·	·	0	0	·	·	·	·	·	·	·	·	·	·	·	·	·	0	0	0	·	

Wassergehalt um 7 Uhr

oben: Ausgestochene Schneehöhe in cm
unten: Gesamtwassergehalt in mm

9	11				21	

Weigelsdorf

Ziegenhals

Rosenberg

Breslau—Krietern

Ketschdorf

Charlottenthal

Grünberg

Gottesberg

4	16				7	
4.0	17.2				10	

796

1938 April — Tägliche Schneehöhen in Zentimetern, gemessen um 7 Uhr morgens

Flußgeb.	Ort	See-höhe m	1	2	3	4	5	6	7	8	9	10	11	12	13	14	15	16	17	18	19	20	21	22	23	24	25	26	27	28	29	30	31
Bober	Gottesberg	600	·	·	·	Fl.	0	·	·	0	4	20	16	0	Fl.	·	·	·	·	·	1	·	1	7	1	Fl.	Fl.	·	·	·	·	·	
	Hasenbaude	1077	⊠	⊠	⊠	⊠	⊠	⊠	10	12	15	15	26	26	27	27	28	28	10	12	15	17	20	12	15	17	20	25	30	25	20	25	
	Krummhübel	650	·	·	·	1	1	·	·	2	6	8	10	5	·	·	·	·	·	·	·	·	1	4	2	·	2	·	·	·	·	·	
	Arnsdorf	443	·	·	·	·	0	·	·	0	2	4	0	·	·	·	·	·	·	·	0	·	0	0	·	·	0	·	·	·	·	·	
	Hirschberg	347	·	·	·	·	Fl.	·	·	·	·	1	Fl.	·	·	·	·	·	·	Fl.	·	·	·	·	·	·	·	·	·	·	·	·	
	Schreiberhau	643	·	·	·	0	1	·	·	4	12	20	23	18	10	Fl.	·	·	·	0	3	Fl.	1	6	6	Fl.	1	0	·	·	·	·	
	Hain	535	·	·	·	1	2	·	·	1	1	3	3	Fl.	·	·	·	·	·	·	1	·	1	2	1	·	1	·	·	·	·	·	
	Johnsdorf	430	·	·	·	·	·	·	·	5	4	4	5	·	·	·	·	·	·	·	5	·	0	0	4	Fl.	·	·	·	·	·	·	
	Ludwigsdorf	440	·	·	·	·	·	·	·	·	·	·	·	·	·	·	·	·	·	·	·	·	·	·	·	·	·	·	·	·	·	·	
	Lähn	230	·	·	·	·	·	·	·	·	·	·	0	·	·	·	·	·	·	·	0	·	0	0	·	·	·	·	·	·	·	·	
	Bunzlau	200	·	·	·	·	·	·	·	·	·	·	·	·	·	·	·	·	·	·	·	·	·	·	·	·	·	·	·	·	·	·	
	Baierhaus	144	·	·	·	·	·	·	·	·	·	·	·	·	·	·	·	·	·	0	0	·	·	0	·	·	·	·	·	·	·	·	
	Buchwald	133	·	·	·	·	·	·	·	·	·	·	·	·	·	·	·	·	·	·	·	·	·	·	·	·	·	·	·	·	·	·	
	Flinsberg	470	·	·	·	0	0	·	·	0	3	20	15	10	0	·	·	·	·	·	0	·	0	5	0	·	4	·	·	·	·	·	
	Greiffenberg	338	·	·	·	·	·	·	·	0	0	3	0	·	·	·	·	·	·	·	0	·	·	·	·	·	·	·	·	·	·	·	
	Lauban	270	·	·	·	·	·	·	·	·	·	·	·	·	·	·	·	·	·	·	·	·	·	·	·	·	·	·	·	·	·	·	
	Hagendorf	204	·	·	·	·	·	·	·	·	·	1	·	·	·	·	·	·	·	·	1	·	·	3	·	·	·	·	·	·	·	·	
	Seifersdorf	165	·	·	·	·	·	·	·	·	0	0	·	·	·	·	·	·	·	·	·	·	0	2	·	·	·	·	·	·	·	·	
Lausitzer Neiße	Oybin	415	·	·	·	Fl.	·	·	·	Fl.	0	2	·	·	·	·	·	·	·	·	1	·	1	Fl.	Fl.	·	·	·	·	·	·	·	
	Walddorf	393	·	·	·	·	·	·	·	Fl.	Fl.	Fl.	·	·	·	·	·	·	·	Fl.	Fl.	·	·	·	·	·	Fl.	·	·	·	·	·	
	Zittau	265	·	·	·	·	·	·	·	·	0	Fl.	0	·	·	·	·	·	·	·	0	·	0	·	·	·	Fl.	·	·	·	·	·	
	Reichenau	253	·	·	·	·	·	·	·	·	·	0	0	·	·	·	·	·	·	·	·	·	0	·	·	·	0	·	·	·	·	·	
	Oberstrahwalde	362	·	·	·	·	·	·	·	1	1	0	·	·	·	·	·	·	·	·	1	·	·	·	·	·	1	·	·	·	·	·	
	Schönberg	215	·	·	·	·	·	·	·	·	·	·	·	·	·	·	·	·	·	·	·	·	·	·	·	·	·	·	·	·	·	·	
	Görlitz	211	·	·	·	·	·	·	·	·	·	·	·	·	·	·	·	·	·	·	·	·	·	·	·	·	·	·	·	·	·	·	
	Lichtenberg	230	·	·	·	·	·	·	·	0	·	2	·	·	·	·	·	·	·	·	2	·	Fl.	1	·	·	·	·	·	·	·	·	
	Muskau	107	·	·	·	·	·	·	·	·	·	·	·	·	·	·	·	·	·	·	·	·	·	·	·	·	·	·	·	·	·	·	
	Kanig	65	·	·	·	·	·	·	·	·	·	·	·	·	·	·	·	·	·	·	·	·	·	·	·	·	·	·	·	·	·	·	
O.	Ziebingen	51	·	·	·	·	·	·	·	·	·	·	·	·	·	·	·	·	·	·	·	·	·	·	·	·	·	·	·	·	·	·	
	Frankfurt a. O.	76	·	·	·	·	·	·	·	·	·	·	·	·	·	·	·	·	·	·	·	·	·	·	Fl.	·	·	·	·	·	·	·	
Warthe	Kirchlinden	192	·	·	·	·	·	·	·	·	·	·	·	·	·	·	·	·	·	·	·	·	·	·	·	·	·	·	·	·	·	·	
	Wierzebaum	63	·	·	·	·	·	·	·	·	·	·	·	·	·	·	·	·	·	·	·	·	·	·	·	·	·	·	·	·	·	·	
	Dürlettel	101	·	·	·	·	·	·	·	·	·	·	·	·	·	·	·	·	·	·	·	·	·	·	·	·	·	·	·	·	·	·	
	Dobrin	158	·	·	·	·	·	·	·	·	·	·	·	·	·	·	·	·	·	·	·	·	·	·	·	·	·	·	·	·	·	·	
	Neustettin	139	·	·	·	·	Fl.	·	·	·	·	Fl.	·	·	·	·	·	·	·	Fl.	Fl.	·	·	·	10	Fl.	·	·	·	·	·	·	
	Jastrow	107	·	·	·	·	·	·	·	·	·	·	·	·	·	·	·	·	·	·	·	·	·	·	·	·	·	·	·	·	·	·	
	Brotzen	143	·	·	·	·	·	·	·	·	·	·	·	·	·	·	·	·	·	·	·	·	·	·	·	·	·	·	·	·	·	·	
	Deutsch-Krone	118	·	·	·	·	·	·	·	·	2	·	·	·	·	·	·	·	·	·	·	·	·	Fl	6	·	·	·	·	·	·	·	·	
	Krojanke	104	·	·	·	·	Fl.	·	·	·	·	·	·	·	·	·	·	·	·	·	·	·	·	Fl.	⊠	Fl.	·	·	·	·	·	·	·	
	Hammer	50	·	·	·	·	·	·	·	·	·	·	·	·	·	·	·	·	·	·	·	·	·	·	·	·	·	·	·	·	·	·	
	Dramburg	123	·	·	·	·	·	·	·	·	·	·	·	·	·	·	·	·	·	·	·	·	·	·	·	·	·	·	·	·	·	·	
	Henkendorf	120	·	·	·	·	·	·	·	·	·	·	·	·	·	·	·	·	·	·	·	·	·	·	·	·	·	·	·	·	·	·	
	Krumpohl	100	·	·	·	·	·	·	·	·	·	·	·	·	·	·	·	·	·	·	·	·	·	·	·	·	·	·	·	·	·	·	
	Driesen	31	·	·	·	·	·	·	·	·	·	·	·	·	·	·	·	·	·	·	·	·	·	·	·	·	·	·	·	·	·	·	
	Friedeberg	75	·	·	·	·	·	·	·	·	·	·	·	·	·	·	·	·	·	·	·	·	·	·	·	·	·	·	·	·	·	·	
	Zielenzig	70	·	·	·	·	·	·	·	·	·	·	·	·	·	·	·	·	·	·	·	·	·	·	·	·	·	·	·	·	·	·	
	Kriescht	19	·	·	·	·	·	·	·	·	·	·	·	·	·	·	·	·	·	·	·	·	·	·	·	·	·	·	·	·	·	·	

Wassergehalt um 7 Uhr

oben: Ausgestochene Schneehöhe in cm
unten: Gesamtwassergehalt in mm

9.	10.	11.	12.		19.	21.	22.	26.
Arnsdorf								
2								
2.0								
Schreiberhau								
Flinsberg								
3	20	15	10				5	4
Lauban								
Oybin								
	2				7	1		
	5.7				1.6	0.9		
Reichenau								
Wierzebaum								
Neustettin								
Deutsch—Krone								
Hammer								
Dramburg								

1938 April — Tägliche Schneehöhen in Zentimetern, gemessen um 7 Uhr morgens

Flußgeb.	Ort	See-höhe m	1	2	3	4	5	6	7	8	9	10	11	12	13	14	15	16	17	18	19	20	21	22	23	24	25	26	27	28	29	30	31
Mündung—Warthe	Berneuchen	44	·	·	·	·	·	·	·	·	·	·	·	·	·	·	·	·	·	·	·	·	·	·	·	·	·	·	·	·	·	·	
	Wriezen	8	·	·	·	·	·	·	·	·	·	·	·	·	·	·	·	·	·	·	·	·	·	·	·	·	·	·	·	·	·	·	
	Angermünde	45	·	·	·	·	·	·	·	·	·	·	·	·	·	·	·	·	·	·	·	·	·	·	·	·	·	·	·	·	·	·	
	Bahn	50	·	·	·	0	·	·	·	·	·	·	·	·	·	·	·	·	·	·	·	·	·	·	0	·	·	·	·	·	·	·	
	Stettin (Stadt)	34	·	·	·	·	·	·	·	·	·	Fl.	·	·	·	·	·	·	·	·	Fl.	·	·	·	Fl.	·	·	·	·	·	·	·	·	
	Arnswalde	55	·	·	·	·	·	·	·	·	·	·	·	·	·	·	·	·	·	·	·	·	·	·	·	·	·	·	·	·	·	·	
	Voßberg	85	·	·	·	·	·	·	·	·	·	·	·	·	·	·	·	·	·	·	·	·	·	·	·	·	·	·	·	·	·	·	
Von der Oder bis zur Dänischen Grenze																																	
St. Haff	Prenzlau	33	·	·	·	·	·	·	·	·	·	2	·	·	·	·	·	·	·	·	·	·	·	·	·	·	·	·	·	·	·	·	
	Feldberg i. M.	90	·	·	·	·	·	·	·	·	·	·	·	·	·	·	·	·	·	·	·	·	·	·	·	·	·	·	·	·	·	·	
	Ückermünde	2	·	·	·	·	·	·	·	·	·	·	·	·	·	·	·	·	·	·	·	·	·	·	·	·	·	·	·	·	·	·	
Peene	Neubrandenburg	17	·	·	·	·	·	·	·	·	·	·	·	·	·	·	·	·	·	·	·	·	·	·	·	·	·	·	·	·	·	·	
	Tribsees	5	·	·	·	·	·	·	·	·	·	·	·	·	·	·	·	·	·	·	·	·	·	·	·	·	·	·	·	·	·	·	
	Gützkow	18	·	·	·	·	·	·	·	·	·	·	·	·	·	·	·	·	·	·	·	1	·	·	·	·	·	·	·	·	·	·	
Osts.	Putbus	50	·	·	·	·	·	·	·	·	·	·	·	·	·	·	·	·	·	·	·	·	·	·	·	·	·	·	·	·	·	·	
	Zingst	1	·	·	·	·	·	·	·	·	·	·	·	·	·	·	·	·	·	·	·	·	·	·	·	·	·	·	·	·	·	·	
Warnow	Barnin	38	·	·	·	·	·	·	·	·	·	·	·	·	·	·	·	·	·	·	·	·	·	·	·	·	·	·	·	·	·	·	
	Güstrow	10	·	·	·	·	·	·	·	·	·	·	·	·	·	·	·	·	·	·	·	·	·	·	·	·	·	·	·	·	·	·	
	Rostock	45	·	·	·	·	·	·	·	·	·	·	·	·	·	·	·	·	·	·	·	·	·	·	·	·	·	·	·	·	·	·	
Ostsee	Kirchdorf	4	·	·	·	·	·	·	·	·	·	·	·	·	·	·	·	·	·	·	·	·	Fl.	·	·	·	·	·	·	·	·	·	
	Lübeck	5	·	·	·	·	·	·	·	·	·	·	·	·	·	·	·	·	·	·	·	·	·	·	·	·	·	·	·	·	·	·	
	Großenbrode	8	·	·	·	·	·	·	·	·	·	·	·	·	·	·	·	·	·	·	·	·	·	·	·	·	·	·	·	·	·	·	
	Eutin	40	·	·	·	·	·	·	·	·	·	·	·	·	·	·	·	·	·	0	·	·	·	·	·	·	·	·	·	·	·	·	
	Schleswig	29	·	·	·	·	·	·	·	·	·	·	·	·	·	·	·	·	·	·	·	·	·	·	·	·	·	·	·	·	·	·	
	Flensburg	13	·	·	·	·	·	·	·	·	·	·	·	·	·	·	·	·	·	·	·	·	·	·	·	·	·	·	·	·	·	·	
Von der Dänischen Grenze bis zur Elbe																																	
Nordsee	Westre	15	·	·	·	·	·	·	·	·	·	·	·	·	·	·	·	·	·	·	·	·	·	·	·	·	·	·	·	·	·	·	
	Westerland	6	·	·	·	·	·	·	·	·	·	·	·	·	·	·	·	·	·	·	4	·	·	·	·	·	·	·	·	·	·	·	
	Husum	14	·	·	·	·	·	·	·	·	·	·	·	·	·	·	·	·	·	·	·	·	·	·	·	·	·	·	·	·	·	·	
	Gettorf	23	·	·	·	·	·	·	·	·	·	·	·	·	·	·	·	·	·	·	0	·	·	·	·	·	·	·	·	·	·	·	
	Albersdorf	45	·	·	·	·	·	·	·	·	·	·	·	·	·	·	·	·	·	·	0	·	·	·	·	·	·	·	·	·	·	·	
E l b e																																	
Eger—Quelle	Albendorf	475	·	·	·	·	·	·	·	·	0	·	·	·	·	·	·	·	·	·	·	·	·	·	1	·	·	·	·	·	·	·	
	Kudowa	388	·	·	·	0	0	·	·	0	0	8	Fl.	·	·	·	·	·	·	·	Fl.	·	·	Fl.	0	·	·	·	·	·	·	·	
	Groß-Iser	880	0	0	0	0	0	0	0	10	30	20	65	65	35	20	15	10	10	0	10	0	0	10	10	12	15	15	0	0	0	0	
	Hoffnungsthal	630	·	·	·	·	2	·	·	4	15	28	33	25	14	15	6	·	·	·	2	1	1	8	3	1	3	·	·	·	·	·	
	Philippsreuth	920	·	·	·	2	·	·	·	·	5	2	·	·	·	·	·	·	·	2	·	·	·	3	3	5	16	17	8	13	·	·	
	Schachtenhaus	1155	70	69	68	69	70	68	67	68	63	67	70	69	68	68	67	67	67	68	68	68	67	68	70	74	80	85	90	78	87	85	
	Mähring	643	·	·	·	·	·	·	·	Fl.	Fl.	2	Fl.	·	·	·	·	·	·	·	3	·	·	·	3	·	1	·	·	·	·	·	·	
Eger	Voitsumra	685	·	·	·	0	·	·	·	·	·	5	4	Fl.	·	·	·	·	0	·	3	Fl.	·	·	4	Fl.	·	·	·	·	·	·	·	
	Wunsiedel	538	·	·	·	·	·	·	·	·	·	·	·	·	·	·	·	·	·	·	·	·	·	·	·	·	·	·	·	·	·	·	
	Kösseine	940	·	·	·	2	2	·	·	2	5	7	7	0	·	·	·	1	1	4	2	·	·	·	6	7	4	·	·	·	·	·	
	Pechbrunn	546	·	·	·	·	·	·	·	·	·	·	·	·	·	·	·	·	·	·	1	·	·	·	0	·	·	·	·	·	·	·	
	Aschberg	740	·	·	·	3	4	·	·	2	9	31	26	13	7	0	·	·	·	3	4	2	1	5	12	10	12	8	0	·	·	·	

Wassergehalt um 7 Uhr

oben: Ausgestochene Schneehöhe in cm
unten: Gesamtwassergehalt in cm

Arnswalde

Feldberg i. M.

Schleswig

Voitsumra

Wunsiedel

795

1938 April — Tägliche Schneehöhen in Zentimetern, gemessen um 7 Uhr morgens

Flußgeb.	Ort	See-höhe m	1	2	3	4	5	6	7	8	9	10	11	12	13	14	15	16	17	18	19	20	21	22	23	24	25	26	27	28	29	30	31
Elbe	Hinterhermsdorf	367	·	·	·	·	·	·	·	·	·	1	·	·	·	·	·	·	·	·	Fl.	·	·	·	·	·	·	·	·	·	·	·	
Elbe	Schandau	123	·	·	·	·	·	·	·	·	·	·	·	·	·	·	·	·	·	·	·	·	·	·	·	·	·	·	·	·	·	·	
Gottleuba	Oelsen	552	·	·	·	2	3	·	·	3	6	8	·	·	·	·	·	·	·	·	5	·	·	·	·	·	·	·	·	·	·	·	
Gottleuba	Gottleuba	337	·	·	·	·	·	·	·	·	2	1	·	·	·	·	·	·	·	·	7	Fl.	·	·	·	·	2	·	·	·	·	·	
Gottleuba	Markersbach	357	·	·	·	·	·	·	·	·	1	3	1	Fl.	·	·	·	·	·	0	5	Fl.	1	0	Fl.	·	3	0	·	·	·	·	
Elbe	Bischofswerda	284	·	·	·	·	·	·	·	·	·	·	·	·	·	·	·	·	·	·	·	·	·	·	·	·	·	·	·	·	·	·	
Elbe	Stolpen	255	·	·	·	·	·	·	·	·	·	1	1	·	·	·	·	·	·	·	·	·	·	·	·	·	·	·	·	·	·	·	
Weißeritz	Altenberg	735	·	·	·	3	12	Fl.	·	2	5	16	18	Fl.	Fl.	Fl.	·	·	·	·	3	·	·	1	1	·	4	Fl.	·	·	·	·	
Weißeritz	Kipsdorf	544	·	·	·	0	0	0	0	0	5	10	6	0	0	0	0	0	0	0	0	2	3	0	3	0	·	·	·	·	·	·	
Weißeritz	Rabenau	304	·	·	·	·	·	·	·	·	·	·	·	·	·	·	·	·	·	·	2	·	·	·	·	·	·	·	·	·	·	·	
Elbe	Dresden (Flugh.)	127	·	·	·	·	·	·	·	·	·	·	·	·	·	·	·	·	·	·	·	·	·	·	·	·	·	·	·	·	·	·	
Elbe	Wahnsdorf	246	·	·	·	·	·	·	·	·	·	·	·	·	·	·	·	·	·	·	2	·	·	·	·	·	Fl.	·	·	·	·	·	
Elbe	Grillenburg	367	·	·	·	0	2	·	·	·	3	2	0	·	·	·	·	·	·	·	4	·	1	·	2	·	·	·	·	·	·	·	
Elbe	Tanneberg	250	·	·	·	·	·	·	·	·	·	·	·	·	·	·	·	·	·	·	2	·	·	·	·	·	·	·	·	·	·	·	
Elbe	Riesa – Gröba	100	·	·	·	·	·	·	·	·	·	·	·	·	·	·	·	·	·	·	·	·	·	·	·	·	·	·	·	·	·	·	
Elbe	Torgau	86	·	·	·	·	·	·	·	·	·	·	·	·	·	·	·	·	·	·	·	·	·	·	·	·	·	·	·	·	·	·	
Schwarze Elster	Pulsnitz	287	·	·	·	·	·	·	·	Fl.	·	·	·	·	·	·	·	·	·	1	1	0	·	·	·	·	·	·	·	·	·	·	·	
Schwarze Elster	Kroppen	109	·	·	·	·	·	·	·	·	·	·	·	·	·	·	·	·	·	·	1	·	·	·	·	·	·	·	·	·	·	·	
Schwarze Elster	Dobrilugk	95	·	·	·	·	·	·	·	·	·	·	·	·	·	·	·	·	·	·	·	·	·	·	·	·	·	·	·	·	·	·	
E.	Zahna	92	·	·	·	·	·	·	·	·	·	·	·	·	·	·	·	·	·	·	·	·	·	·	·	·	·	·	·	·	·	·	
Zwickauer Mulde	Muldenberg (Talsp.)	703	·	·	·	·	0	·	·	0	2	18	14	6	Fl.	·	·	·	·	0	0	·	·	·	9	4	2	1	·	·	·	·	
Zwickauer Mulde	Carlsfeld	824	·	·	·	5	5	4	·	1	4	20	15	(10)	(5)	(0)	·	·	·	1	3	·	·	2	6	2	6	5	·	·	·	·	
Zwickauer Mulde	Eibenstock	643	·	·	·	5	3	·	·	0	4	16	10	Fl.	·	·	·	·	·	3	5	·	Fl.	4	3	Fl.	4	8	·	·	·	·	
Zwickauer Mulde	Aue	349	·	·	·	4	·	·	·	·	·	2	·	·	·	·	·	·	·	·	0	·	1	1	·	·	·	·	·	·	·	·	
Zwickauer Mulde	Johanngeorgenstadt	750	·	·	·	5	2	·	·	·	5	12	8	3	0	·	·	·	·	1	4	·	·	1	2	·	3	·	·	·	·	·	
Zwickauer Mulde	Rittersgrün	680	·	·	·	5	0	Fl.	·	0	6	10	·	·	·	·	·	·	3	2	7	Fl.	0	3	Fl.	Fl.	5	Fl.	·	·	·	·	
Zwickauer Mulde	Schwarzenberg	523	·	·	·	4	·	·	·	·	2	9	7	·	·	·	·	·	·	·	3	·	0	3	1	·	7	·	·	·	·	·	
Zwickauer Mulde	Zwickau	305	·	·	·	2	·	·	·	·	·	2	·	·	·	·	·	·	·	·	·	·	·	·	·	·	·	·	·	·	·	·	
Zwickauer Mulde	Glauchau	255	·	·	·	·	·	·	·	·	·	·	·	·	·	·	·	·	·	·	·	·	·	·	·	·	·	·	·	·	·	·	
Zwickauer Mulde	Penig	204	·	·	·	·	·	·	·	·	·	·	·	·	·	·	·	·	·	·	·	·	·	·	·	·	·	·	·	·	·	·	
Zwickauer Mulde	Stollberg	420	·	·	·	Fl.	·	·	·	Fl.	Fl.	Fl.	·	·	·	·	·	·	·	·	·	·	Fl.	Fl.	1	·	1	·	·	·	·	·	
Zwickauer Mulde	Chemnitz (Flugh.)	356	·	·	·	Fl.	·	·	·	·	Fl.	2	·	·	·	·	·	·	·	·	·	·	Fl.	·	Fl.	·	Fl.	·	·	·	·	·	
Freiberger Mulde	Rechenberg	570	·	·	·	3	0	·	·	0	1	4	2	0	·	·	·	·	·	·	3	·	·	·	0	·	8	·	·	·	·	·	
Freiberger Mulde	Mönchenfrei	514	·	·	·	3	·	·	·	·	·	3	2	·	·	·	·	·	·	·	·	·	0	·	4	·	3	·	·	·	·	·	
Freiberger Mulde	Roßwein	201	·	·	·	0	0	·	·	0	0	0	0	·	·	·	·	·	·	0	0	0	0	0	0	·	·	0	·	·	·	·	
Freiberger Mulde	Fichtelberg	1213	12	10	8	14	16	18	10	8	25	40	45	42	40	36	33	30	30	38	50	50	48	46	51	50	53	53	46	35	28	25	
Freiberger Mulde	Annaberg	621	·	·	·	4	·	·	·	0	3	10	6	·	·	·	·	·	·	0	3	·	1	0	1	·	4	Fl.	·	·	·	·	
Freiberger Mulde	Jöhstadt	789	·	·	·	5	Fl.	Fl.	·	3	5	10	10	5	Fl.	·	·	·	·	·	3	·	·	·	·	·	8	Fl.	·	·	·	·	
Freiberger Mulde	Reitzenhain	770	·	·	·	7	7	Fl.	·	0	5	14	11	Fl.	·	·	·	·	·	0	4	Fl.	·	3	Fl.	Fl.	7	·	·	·	·	·	
Freiberger Mulde	Thum	520	·	·	·	3	Fl.	·	·	1	1	5	3	·	·	·	·	·	·	·	2	·	5	1	1	·	6	Fl.	·	·	·	·	
Freiberger Mulde	Deutscheinsiedel	726	·	·	·	3	10	Fl.	Fl.	1	12	18	20	10	3	Fl.	·	·	·	Fl.	2	·	·	1	Fl.	·	16	6	Fl.	·	·	·	
Freiberger Mulde	Kriegwald	745	0	0	0	4	3	2	2	6	12	20	20	12	5	0	0	0	2	3	5	3	2	2	1	4	10	5	2	0	0	·	
Freiberger Mulde	Dörnthal	580	·	·	·	1	3	·	·	·	3	7	3	·	·	·	·	·	Fl	Fl.	Fl.	Fl.	Fl.	1	Fl.	·	10	·	·	·	·	·	
Freiberger Mulde	Lengefeld	606	·	·	·	2	4	·	·	·	3	6	5	3	·	·	·	·	·	·	·	·	·	3	0	·	·	0	·	·	·	·	
Freiberger Mulde	Flöha	272	·	·	·	Fl.	·	·	·	·	·	·	·	·	·	·	·	·	·	·	·	·	·	·	·	·	2	·	·	·	·	·	
Freiberger Mulde	Seidewitz	175	·	·	·	·	·	·	·	·	·	·	·	·	·	·	·	·	·	·	·	·	·	·	·	·	·	·	·	·	·	·	
M.	Tornau	115	·	·	·	·	·	·	·	·	·	·	·	·	·	·	·	·	·	·	·	·	·	·	·	·	·	·	·	·	·	·	

Wassergehalt um 7 Uhr

oben: Ausgestochene Schneehöhe in cm
unten: Gesamtwassergehalt in mm

4.	9.	11.	14.	18.	19.	21.	23.	25.
Hinterhermsdorf								
Altenberg								
	24							
	15.5							
Wahnsdorf								
Kroppen								
Muldenberg (Talsp.)								
	12							7
	7.8							4.0
Eibenstock								
5	10	3						4
3.1	14.1	7.2						4.0
Schwarzenberg								
3.5								6.5
2.8								5.3
Zwickau								
2								
2.5								
Chemnitz (Flughaf.)								
Annaberg								
4 3	6			3	1	1	4	
4 2	10			2	0	1	4	
Fichtelberg								
	45	24	36		37		42	
	69.7	67.4	102.8		112.5		76.8	
Reitzenhain								
7	9						7	
9.6	11.4						6.3	
Deutscheinsiedel								
3	19							
11.9	30.0							
Dörnthal								
1.0	3.0			9.5				
0.7	2.1			7.1				
Seidewitz								

1938 April — Tägliche Schneehöhen in Zentimetern, gemessen um 7 Uhr morgens

Flußgeb.	Ort	See-höhe m	1	2	3	4	5	6	7	8	9	10	11	12	13	14	15	16	17	18	19	20	21	22	23	24	25	26	27	28	29	30	31
Saale	Waldstein	879	·	·	·	·	·	·	Fl.	Fl.	·	5	·	·	·	·	·	·	·	·	·	·	·	·	7	3	·	·	·	·	·	·	
	Münchberg	536	·	·	·	·	·	·	·	·	·	·	·	·	·	·	·	·	·	·	1	·	·	·	1	·	·	·	·	·	·	·	
	Schönwald	690	·	·	·	·	·	·	·	1	1	14	5	·	·	·	·	·	·	·	2	·	·	·	3	·	1	·	·	·	·	·	
	Heinersberg	570	·	·	·	·	·	·	·	2	0	10	6	Fl.	·	·	·	·	·	·	0	·	·	0	2	·	·	0	·	·	·	·	
	Hof	476	·	·	·	·	·	·	·	3	·	9	Fl.	·	·	·	·	·	·	·	·	·	·	·	2	·	·	·	·	·	·	·	
	Gefell	563	·	·	·	·	·	·	·	·	·	3	·	·	·	·	·	·	·	·	·	·	·	·	3	0	0	·	·	·	·	·	
	Rodeck	700	·	·	·	·	0	·	·	0	·	5	5	·	·	·	·	·	·	·	2	·	·	·	5	Fl.	Fl.	·	·	·	·	·	
	Blankenberg	498	·	·	·	·	·	·	·	Fl.	Fl.	3	Fl.	Fl.	·	·	·	·	·	Fl.	Fl.	·	·	·	2	·	·	·	·	·	·	·	
	Schleiz	440	·	·	·	·	·	·	·	·	Fl.	Fl.	Fl.	·	·	·	·	·	·	Fl.	1	·	·	·	·	·	Fl.	·	·	·	·	·	
	Ziegenrück	330	·	·	·	·	·	·	·	·	·	Fl.	·	·	·	·	·	·	·	·	0	·	·	·	0	·	·	·	·	·	·	·	
	Oberneuhüttendorf	500	·	·	·	·	·	·	·	·	·	2	2	·	·	·	·	·	·	1	2	·	·	·	·	·	·	·	·	·	·	·	
	Schmiedefeld	756	·	·	·	0	0	0	0	1	4	6	Fl	·	·	·	·	·	·	1	2	2	·	·	5	4	1	0	·	·	·	·	
	Ruppersdorf	550	·	·	·	·	·	·	·	2	3	5	Fl.	·	·	·	·	·	·	·	·	·	·	·	·	·	·	·	·	·	·	·	
	Leutenberg	295	·	·	·	·	·	·	·	·	·	·	·	·	·	·	·	·	·	·	·	·	·	·	·	·	·	·	·	·	·	·	
	Eyba	550	·	·	·	·	·	·	·	·	4	3	Fl.	·	·	·	·	·	·	·	Fl.	·	·	0	5	·	·	·	·	·	·	·	
	Großbreitenbach	648	·	·	·	·	·	·	·	·	·	·	·	·	·	·	·	·	·	·	·	·	·	·	·	·	·	·	·	·	·	·	
	Neuhaus a. R.	835	·	·	·	2	·	·	·	·	·	5	8	·	·	·	·	·	·	·	·	·	·	·	2	·	·	·	·	·	·	·	
	Remda	320	·	·	·	·	·	·	·	·	·	·	·	·	·	·	·	·	·	·	·	·	·	·	3	·	·	·	·	·	·	·	
	Hummelshain	310	·	·	·	·	·	·	·	·	·	1	·	·	·	·	·	·	·	·	·	·	·	·	·	·	·	·	·	·	·	·	
	Drößnitz	421	·	·	·	·	·	·	·	·	·	·	·	·	·	·	·	·	·	·	·	·	·	·	·	·	·	·	·	·	·	·	
	Stadtroda	225	·	·	·	·	·	·	·	·	·	·	·	·	·	·	·	·	·	·	·	·	·	·	·	·	·	·	·	·	·	·	
	Jena	155	·	·	·	·	·	·	·	·	·	·	·	·	·	·	·	·	·	·	·	·	·	·	·	·	·	·	·	·	·	·	
	Ilmenau	500	·	·	0	·	·	·	·	·	·	1	Fl.	·	·	·	·	·	·	·	·	3	0	·	0	·	·	·	·	·	·	·	
	Weimar	222	·	·	·	·	·	·	·	·	·	·	·	·	·	·	·	·	·	·	·	·	·	·	·	·	·	·	·	·	·	·	
Saale, Unstrut	Eigenrieden	480	·	·	·	Fl.	·	·	·	0	0	·	·	·	·	·	·	·	·	·	0	·	7	Fl.	0	·	·	·	·	·	·	·	
	Langensalza	185	·	·	·	·	·	·	·	·	·	·	·	·	·	·	·	·	·	·	·	·	·	·	·	·	·	·	·	·	·	·	
	~~Oberhof~~	~~797~~	·	·	·	8	12	9	Fl.	1	3	9	10	7	·	·	·	·	·	2	4	15	6	·	22	20	14	10	8	Fl.	·	1	
	Arnstadt	288	·	·	·	·	·	·	·	·	·	·	·	·	·	·	·	·	·	·	·	·	·	·	·	·	·	·	·	·	·	·	
	Tambach-Dietharz	450	·	·	·	1	·	·	·	·	·	·	Fl.	·	·	·	·	·	·	·	Fl.	2	0	·	Fl.	Fl.	·	·	·	·	·	·	
	Krawinkel	480	·	·	·	·	·	·	·	·	·	·	·	·	·	·	·	·	·	·	·	·	·	·	0	·	·	·	·	·	·	·	
	Erfurt	183	·	·	·	·	·	·	·	·	·	·	·	·	·	·	·	·	·	·	·	·	·	·	·	·	·	·	·	·	·	·	
	Schloßvippach	168	·	·	·	·	·	·	·	·	·	·	·	·	·	·	·	·	·	·	·	·	·	·	·	·	·	·	·	·	·	·	
	Großberndten	400	·	·	·	·	·	·	·	·	·	·	·	·	·	·	·	·	·	·	Fl.	·	1	Fl.	·	·	·	·	·	·	·	·	
	Ebeleben	285	·	·	·	·	·	·	·	·	·	·	·	·	·	·	·	·	·	·	·	·	·	·	·	·	·	·	·	·	·	·	
	Greußen	163	·	·	·	·	·	·	·	·	·	·	·	·	·	·	·	·	·	·	·	·	·	·	·	·	·	·	·	·	·	·	
	Worbis	330	·	·	·	·	·	·	·	·	·	·	·	·	·	·	·	·	·	·	1	·	1	·	·	·	·	·	·	·	·	·	
	Frankenhausen	130	·	·	·	·	·	·	·	·	·	·	·	·	·	·	·	·	·	·	·	·	·	·	·	·	·	·	·	·	·	·	
	Klettenberg	245	·	·	·	·	·	·	·	·	·	·	·	·	·	·	·	·	·	·	·	·	·	·	·	·	·	·	·	·	·	·	
	Sülzhayn	320	·	·	·	·	·	·	·	·	·	·	·	·	·	·	·	·	·	·	·	·	·	·	·	·	·	·	·	·	·	·	
	Bad Sachsa	335	·	·	·	·	·	·	·	·	2	1	·	·	·	·	·	·	·	·	·	·	2	·	·	·	·	·	·	·	·	·	
	Nordhausen	246	·	·	·	·	·	·	·	·	1	1	·	·	·	·	·	·	·	1	Fl.	·	Fl.	·	·	·	·	·	·	·	·	·	
	Nordh.-Talsp.	443	·	·	·	Fl.	Fl.	·	·	·	1	2	·	·	·	·	·	·	·	·	Fl.	·	Fl.	Fl.	1	Fl.	1	·	·	·	·	·	
	Kelbra	155	·	·	·	·	0	·	·	·	·	0	·	·	·	·	·	·	·	·	0	·	·	·	·	·	0	·	·	·	·	·	
	Hohelinde	297	·	·	·	·	·	·	·	·	·	·	·	·	·	·	·	·	·	·	·	·	·	·	·	·	·	·	·	·	·	·	
	Bibra	170	·	·	·	·	·	·	·	·	·	·	·	·	·	·	·	·	·	·	·	·	·	·	·	·	·	·	·	·	·	·	
Saale	Teuchern	188	·	·	·	·	·	·	·	·	·	·	·	·	·	·	·	·	·	·	·	·	·	·	·	·	·	·	·	·	·	·	
	Lützen	120	·	·	·	·	·	·	·	·	·	·	·	·	·	·	·	·	·	·	·	·	·	·	·	·	·	·	·	·	·	·	
	"Schmücke	907																															

Wassergehalt um 7 Uhr

oben: Ausgestochene Schneehöhe in cm
unten: Gesamtwassergehalt in mm

	4.	7.	11.	14.	18.	21.	25.	28.
Heinersberg								
Rodeck	·							
Jena								
Ilmenau								
Eigenrieden						7		
						8.1		
Erfurt								
Großberndten						1		
						0.4		
Klettenberg								
Sachsa						2		
						1.8		
Nordhausen								
Bibra								
Bad Elster								
Greiz								
Altenburg								
Halle a. S.								

1938 April — Tägliche Schneehöhen in Zentimetern, gemessen um 7 Uhr morgens

Flußgeb.	Ort	See-höhe m	1	2	3	4	5	6	7	8	9	10	11	12	13	14	15	16	17	18	19	20	21	22	23	24	25	26	27	28	29	30	31
Saale, Weiße Elster	Bad Elster	500	·	·	·	·	·	·	·	·	3	7	·	·	·	·	·	·	·	2	1	·	·	·	2	·	·	·	·	·	·	·	
	Markneukirchen	520	·	·	·	·	·	·	·	·	·	10	5	·	·	·	·	·	·	·	0	·	·	·	3	·	·	·	·	·	·	·	
	Oelsnitz i. V.	408	·	·	·	·	·	·	·	·	·	Fl.	Fl.	·	·	·	·	·	·	·	Fl.	·	·	0	·	0	·	·	·	·	·	·	
	Grobau	560	·	·	·	·	·	·	·	·	·	5	4	Fl.	·	·	·	·	·	·	·	·	·	·	3	·	·	·	·	·	·	·	
	Eich	450	·	·	·	0	·	·	·	0	2	10	5	·	·	·	·	·	·	0	0	·	·	·	3	0	1	0	·	·	·	·	
	Greiz	284	·	·	·	·	·	·	·	·	·	2	·	·	·	·	·	·	·	·	Fl.	·	·	·	·	·	·	·	·	·	·	·	
	Zeulenroda	432	·	·	·	Fl.	·	·	·	·	Fl.	9	Fl.	·	·	·	·	·	·	·	·	·	·	·	·	·	·	·	·	·	·	·	
	Münchenbernsdorf	335	·	·	·	1	·	·	·	·	2	5	·	·	·	·	·	·	·	·	1	·	·	·	2	·	·	·	·	·	·	·	
	Heuckewalde	284	·	·	·	2	·	·	·	0	·	2	·	·	·	·	·	·	·	·	·	·	·	·	·	·	1	·	·	·	·	·	
	Vollmersbain	258	·	·	·	1	·	·	·	·	·	Fl.	·	·	·	·	·	·	·	·	·	·	·	·	Fl.	·	Fl.	·	·	·	·	·	
	Altenburg	198	·	·	·	·	·	·	·	·	·	0	·	·	·	·	·	·	·	·	·	·	·	·	·	·	·	·	·	·	·	·	
	Naunhof	132	·	·	·	·	·	·	·	·	·	·	·	·	·	·	·	·	·	·	·	·	·	0	·	·	·	·	·	·	·	·	
Saale	Halle a. S.	102	·	·	·	·	·	·	·	·	·	·	·	·	·	·	·	·	·	·	·	·	·	·	·	·	·	·	·	·	·	·	
	Eisleben	160	·	·	·	·	·	·	·	·	·	·	·	·	·	·	·	·	·	·	·	·	·	·	·	·	·	·	·	·	·	·	
	Hayn	435	·	·	·	⊠	·	·	·	⊠	·	·	·	·	·	·	·	·	·	·	·	·	·	·	·	·	4	·	·	·	·	·	
	Wippra	215	·	·	·	·	0	·	·	Fl.	·	0	0	·	·	·	·	·	·	0	0	·	·	·	Fl.	·	2	·	·	·	·	·	
	Stangerode	203	·	·	·	·	·	·	·	·	·	·	·	·	·	·	·	·	·	·	·	·	·	·	·	·	5	·	·	·	·	·	
	Bernburg	66	·	·	·	·	·	·	·	·	·	·	·	·	·	·	·	·	·	·	·	·	·	·	·	·	·	·	·	·	·	·	
	Glauzig	80	·	·	·	·	·	·	·	·	·	·	·	·	·	·	·	·	·	·	·	·	·	·	·	·	·	·	·	·	·	·	
Saale, Bode	Brocken	1142	55	55	58	78	85	90	75	70	75	80	75	65	60	55	50	45	45	50	50	50	55	55	60	60	55	55	55	50	50	50	
	Schierke	613	·	·	·	5	5	3	0	6	4	2	·	·	·	·	·	·	·	0	0	0	10	0	2	·	0	0	·	·	·	·	
	Königskrug	756	Fl.	Fl.	Fl.	8	10	10	0	3	7	10	10	6	Fl.	Fl.	Fl.	Fl.	Fl.	1	4	4	11	8	9	6	5	3	0	Fl.	Fl.	Fl.	
	Rübeland	420	·	·	·	1	Fl.	·	·	0	0	2	Fl.	·	·	·	·	·	·	0	0	·	1	0	0	·	1	0	·	·	·	·	
	Benneckenstein	515	·	·	·	4	3	0	·	5	5	4	Fl.	·	·	·	·	·	·	2	0	·	4	·	0	·	1	0	·	·	·	·	
	Allrode	431	·	·	·	0	·	·	·	Fl.	·	·	·	·	·	·	·	·	·	·	·	·	0	·	·	·	0	·	·	·	·	·	
	Quedlinburg	124	·	·	·	·	·	·	·	·	·	1	·	·	·	·	·	·	·	·	·	·	0	·	·	·	·	·	·	·	·	·	
	Harzgerode	339	·	·	·	0	·	·	·	0	0	·	·	·	·	·	·	·	·	0	0	·	0	·	0	·	2	·	·	·	·	·	
	Ballenstedt	230	·	·	·	·	·	·	·	·	·	·	·	·	·	·	·	·	·	·	·	·	·	·	·	·	3	·	·	·	·	·	
	Wernigerode (Schule)	237	·	·	·	Fl.	·	·	·	·	·	1	·	·	·	·	·	·	·	·	·	·	3	·	·	·	Fl.	·	·	·	·	·	
Elbe	Zerbst	71	·	·	·	·	·	·	·	·	·	·	·	·	·	·	·	·	·	·	·	·	·	·	·	·	·	·	·	·	·	·	
	Magdeburg	56	·	·	·	·	·	·	·	·	·	0	·	·	·	·	·	·	·	·	·	·	·	·	·	·	·	·	·	·	·	·	
	Tangermünde	50	·	·	·	·	·	·	·	·	·	·	·	·	·	·	·	·	·	·	·	·	·	·	·	·	·	·	·	·	·	·	
Havel	Mirow	59	·	·	·	·	·	·	·	·	·	·	·	·	·	·	·	·	·	·	·	·	·	·	·	·	·	·	·	·	·	·	
	Zehdenick (Stärkef.)	44	·	·	·	·	·	·	·	·	·	·	·	·	·	·	·	·	·	·	·	·	·	·	·	·	·	·	·	·	·	·	
Havel, Spree	Sohland	306	·	·	·	·	·	·	·	·	·	·	·	·	·	·	·	·	·	·	·	·	·	·	·	·	·	·	·	·	·	·	
	Bautzen	202	·	·	·	·	·	·	·	·	·	·	·	·	·	·	·	·	·	·	Fl.	·	·	·	·	·	·	·	·	·	·	·	
	Löbau	249	·	·	·	·	·	·	·	·	·	·	·	·	·	·	·	·	·	·	Fl.	·	·	·	·	·	·	·	·	·	·	·	
	~~Uhyst~~	132	·	·	·	·	·	·	·	·	·	·	·	·	·	·	·	·	·	Fl.	Fl.	·	·	3	·	·	·	·	·	·	·	·	
	Königshain	220	·	·	·	·	·	·	·	·	·	·	·	·	·	·	·	·	·	·	·	·	·	·	·	·	·	·	·	·	·	·	
	Rietschen	142	·	·	·	Fl.	Fl.	·	·	·	Fl.	Fl.	·	·	·	·	·	·	·	·	2	Fl.	Fl.	1	Fl.	·	·	·	·	·	·	·	
	Kottbus (Pumpst.)	70	·	·	·	·	·	·	·	·	·	·	·	·	·	·	·	·	·	·	0	·	·	0	·	·	·	·	·	·	·	·	
	Luckau	64	·	·	·	·	·	·	·	·	·	·	·	·	·	·	·	·	·	·	·	·	·	·	·	·	·	·	·	·	·	·	
	Lindenberg	108	·	·	·	·	·	·	·	·	·	·	·	·	·	·	·	·	·	·	·	·	·	·	·	·	·	·	·	·	·	·	
	Klein Schönebeck	42	·	·	·	·	·	·	·	·	·	·	·	·	·	·	·	·	·	·	·	·	·	·	·	·	·	·	·	·	·	·	
	Schönow bei Bernau	67	·	·	·	·	·	·	·	·	·	2	·	·	·	·	·	·	·	·	·	·	·	·	·	·	·	·	·	·	·	·	
Havel	Berlin-Dahlem	55	·	·	·	·	·	·	·	·	·	·	·	·	·	·	·	·	·	·	·	·	·	·	·	·	·	·	·	·	·	·	
	Mückendorf	55	·	·	·	·	·	·	·	·	·	·	·	·	·	·	·	·	·	·	·	·	·	·	·	·	·	·	·	·	·	·	

× Spreefurt

Wassergehalt um 7 Uhr

oben: Ausgestochene Schneehöhe in cm
unten: Gesamtwassergehalt in mm

4.	7.	11.	14.	18.	21.	25.	28.

Brocken
Benneckenstein
Quedlinburg
Harzgerode
Zerbst
Magdeburg
Mirow
Zehdenick
Sohland
Bautzen
~~Uhyst~~
Rietschen
Kottbus
Lindenberg
Berlin-Dahlem

Spreefurt

K. f. W. Deutsch. Meteorol. Jahrb. 1938, III.

1938 April — Tägliche Schneehöhen in Zentimetern, gemessen um 7 Uhr morgens

Flußgeb.	Ort	See-höhe m	1	2	3	4	5	6	7	8	9	10	11	12	13	14	15	16	17	18	19	20	21	22	23	24	25	26	27	28	29	30	31
Havel	Brück	44	·	·	·	·	·	·	·	·	·	·	·	·	·	·	·	·	·	·	·	·	·	·	·	·	·	·	·	·	·	·	
	Brandenburg	32	·	·	·	·	·	·	·	·	·	·	·	·	·	·	·	·	·	·	·	·	·	·	·	·	·	·	·	·	·	·	
	Krüssau	50	·	·	·	·	·	·	·	·	·	·	·	·	·	·	·	·	·	·	·	·	·	·	·	·	·	·	·	·	·	·	
	Ebereschenhof	31	·	·	·	·	·	·	·	·	·	·	·	·	·	·	·	·	·	·	·	·	·	·	·	·	·	·	·	·	·	·	
	Wittstock	66	·	·	·	·	·	·	·	·	·	·	·	·	·	·	·	·	·	·	·	·	·	·	·	·	·	·	·	·	·	·	
	Kyritz	44	·	·	·	·	·	·	·	·	·	·	·	·	·	·	·	·	·	·	2	·	·	·	·	·	·	·	·	·	·	·	
Elbe	Perleberg	31	·	·	·	·	·	·	·	·	·	·	·	·	·	·	·	·	·	·	·	·	·	·	·	·	·	·	·	·	·	·	
	Gardelegen	44	·	·	·	·	·	·	·	·	·	·	·	·	·	·	·	·	·	·	·	·	·	·	·	·	·	·	·	·	·	·	
Elde	Waren	68	·	·	·	·	·	·	·	·	·	·	·	·	·	·	·	·	·	0	·	·	·	·	·	·	·	·	·	·	·	·	
	Redlin	57	·	·	·	·	·	·	·	·	·	·	·	·	·	·	·	·	·	·	·	·	·	·	·	·	·	·	·	·	·	·	
	Dömitz	15	·	·	·	·	·	·	·	·	·	·	·	·	·	·	·	·	·	·	·	·	·	·	·	·	·	·	·	·	·	·	
Mdg.—Elde	Salzwedel	23	·	·	·	·	·	·	·	·	·	·	·	·	·	·	·	·	·	·	·	·	·	·	·	·	·	·	·	·	·	·	
	Zarrentin	40	·	·	·	·	·	·	·	·	Fl.	·	·	·	·	·	·	·	·	·	Fl.	·	·	·	·	·	·	·	·	·	·	·	
	Uelzen (Luisenstr.)	38	·	·	·	·	·	·	·	·	·	·	·	·	·	·	·	·	·	·	·	·	·	·	·	·	·	·	·	·	·	·	
	Lüneburg (Schildsteinw.)	38	·	·	·	·	·	·	·	·	·	·	·	·	·	·	·	·	·	·	·	·	·	·	·	0	·	0	·	·	·	·	
	Hamburg-Fuhlsbüttel	40	·	·	·	·	·	·	·	·	·	·	·	·	·	·	·	·	·	·	·	·	·	·	·	·	·	·	·	·	·	·	·	
	Glückstadt	3	·	·	·	·	·	·	·	·	·	·	·	·	·	·	·	·	·	·	·	·	·	·	·	·	·	·	·	·	·	·	
	Neumünster	21	·	·	·	·	·	·	·	·	·	·	·	·	·	·	·	·	·	·	·	·	·	·	·	·	·	·	·	·	·	·	
Von der Elbe bis zur Weser																																	
Nords.	Bremervörde	6	·	·	·	·	·	·	·	·	·	·	·	·	·	·	·	·	·	2	Fl.	·	·	·	·	·	·	·	·	·	·	·	
	Bremerhaven	4	·	·	·	·	·	·	·	·	·	·	·	·	·	·	·	·	·	4	·	·	·	·	·	·	·	·	·	·	·	·	
Weser																																	
Werra	Saargrund	540	·	·	·	4	·	·	·	·	·	·	·	·	·	·	·	·	·	·	·	3	·	·	10	7	·	·	·	·	·	·	
	Unterneubrunn	460	·	·	·	·	·	·	·	·	0	Fl.	·	·	·	·	·	·	·	Fl.	Fl.	·	Fl.	5	8	·	·	·	·	·	·	·	
	Schleusingen	414	·	·	0	0	Fl.	·	·	Fl.	0	Fl.	·	·	·	·	·	·	·	·	·	4	·	·	5	Fl.	·	·	·	·	·	·	
	Schmiedefeld	720	·	·	·	5	8	Fl.	·	1	2	8	12	Fl.	Fl.	·	·	·	·	0	1	12	Fl.	Fl.	14	8	Fl.	Fl.	Fl.	·	·	·	
	Suhl	440	·	·	·	1	·	·	·	0	1	1	0	·	·	·	·	·	·	·	0	2	·	·	3	·	0	·	·	·	·	·	
	Oberschönau	515	·	·	·	1	0	·	·	·	0	0	·	·	·	·	·	·	·	·	·	10	0	·	8	0	0	·	·	·	·	·	
	Meiningen	308	·	·	·	·	·	·	·	·	·	·	·	·	·	·	·	·	·	·	·	·	·	·	·	·	·	·	·	·	·	·	
	Geba	670	·	·	·	·	·	·	·	·	·	·	·	·	·	·	·	·	·	·	·	1	·	·	·	·	·	·	·	·	·	·	
	Schmalkalden	330	·	·	·	·	·	·	·	·	·	·	·	·	·	·	·	·	·	·	·	·	·	·	·	·	·	·	·	·	·	·	
	Roßdorf	400	·	·	·	·	·	·	·	·	·	·	·	·	·	·	·	·	·	·	·	·	·	·	·	·	·	·	·	·	·	·	
	Brotterode	580	·	·	·	0	·	·	·	0	0	·	·	·	·	·	·	·	·	·	0	4	0	·	5	·	·	·	·	·	·	·	
	Vacha	240	·	·	·	·	·	·	·	·	·	·	·	·	·	·	·	·	·	·	·	·	Fl.	·	·	·	·	·	·	·	·	·	
	Tann	370	·	·	·	·	·	·	·	·	·	·	·	·	·	·	·	·	·	·	·	·	·	·	·	·	·	·	·	·	·	·	
	Rasdorf	320	·	·	·	·	·	·	·	·	·	·	·	·	·	·	·	·	·	·	·	2	1	2	·	·	·	·	·	·	·	·	
	Marksuhl	246	·	·	·	·	·	·	·	·	·	·	·	·	·	·	·	·	·	·	·	·	·	·	·	·	·	·	·	·	·	·	
	Frauenborn	295	·	·	·	·	·	·	·	·	·	·	·	·	·	·	·	·	·	·	·	·	2	·	·	·	·	·	·	·	·	·	
	Tabarz	394	·	·	·	Fl.	·	·	·	·	·	·	·	·	·	·	·	·	·	·	·	·	Fl.	·	Fl.	Fl.	·	·	·	·	·	·	
	Gotha	330	·	·	·	0	·	·	·	·	·	·	·	·	·	·	·	·	·	·	0	·	·	·	0	·	·	·	·	·	·	·	
	Großenbehringen	281	·	·	·	·	·	·	·	·	·	·	·	·	·	·	·	·	·	·	Fl.	·	Fl.	·	·	·	·	·	·	·	·	·	
	Eisenach	222	·	·	·	·	·	·	·	·	·	·	·	·	·	·	·	·	·	·	·	·	·	·	·	·	·	·	·	·	·	·	
	Eschwege	186	·	·	·	·	·	·	·	·	·	0	·	·	·	·	·	·	·	·	0	·	9	·	·	·	·	·	·	·	·	·	
	Groß Almerode	350	·	·	·	·	·	·	·	·	·	·	·	·	·	·	·	·	·	·	·	·	·	·	·	·	·	·	·	·	·	·	
	Witzenhausen	136	·	·	·	·	·	·	·	·	·	·	·	·	·	·	·	·	·	·	·	·	·	·	·	·	·	·	·	·	·	·	

Wassergehalt um 7 Uhr

oben: Ausgestochene Schneehöhe in cm
unten: Gesamtwassergehalt in mm

4.	7.	11.	14.	18.	21.	25.	28.

Brück

Krüssau

Wittstock

Gardelegen

Waren
6
5.0

Lüneburg

Neumünster

Schleusingen

Meiningen

Brotterode

Tann

Großenbehringen

Witzenhausen

1938 April

Tägliche Schneehöhen in Zentimetern, gemessen um 7 Uhr morgens

Flußgeb.	Ort	See-höhe m	1	2	3	4	5	6	7	8	9	10	11	12	13	14	15	16	17	18	19	20	21	22	23	24	25	26	27	28	29	30	31
Fulda	Wasserkuppe	923	·	·	·	·	Fl	Fl	·	Fl	Fl	5	Fl	Fl	·	·	·	·	·	Fl	Fl	3	5	7	5	Fl	Fl	Fl	·	·	Fl	·	
	Gersfeld	512	·	·	·	0	Fl	·	·	0	0	Fl	Fl	·	·	·	·	·	·	·	Fl	2	Fl	·	·	·	·	·	·	·	·	·	
	Oberkalbach	375	·	·	·	·	·	·	·	·	·	·	·	·	·	·	·	·	·	·	·	·	·	·	·	·	·	·	·	·	·	·	
	Fulda	330	·	·	·	·	·	·	·	·	·	·	·	·	·	·	·	·	·	·	·	Fl	3	Fl	·	·	·	·	·	·	·	·	
	Grebenhain	436	·	·	·	0	1	Fl	·	0	0	·	·	·	·	·	·	·	·	·	·	4	1	0	Fl	·	·	·	·	·	·	·	
	Hosenfeld	380	·	·	·	·	·	·	·	·	·	·	·	·	·	·	·	·	·	·	·	3	5	Fl	·	·	·	·	·	·	·	·	
	Schlitz	238	·	·	·	·	·	·	·	·	·	·	·	·	·	·	·	·	·	·	·	·	·	·	·	·	·	·	·	·	·	·	
	Hersfeld (Kurpark)	202	·	·	·	·	·	·	·	·	·	·	·	·	·	·	·	·	·	·	·	·	1	·	·	·	·	·	·	·	·	·	
	Neuenstein	293	·	·	·	·	·	·	·	·	·	·	·	·	·	·	·	·	·	·	3	·	2	·	·	·	·	·	·	·	·	·	
	Elters	435	·	·	0	0	0	0	·	0	0	·	·	·	·	·	·	·	·	·	·	·	1	10	·	·	·	·	·	·	·	·	
	Hünfeld	260	·	·	·	·	·	·	·	·	·	Fl	·	·	·	·	·	·	·	·	·	·	7	Fl	·	·	·	·	·	·	·	·	
	Ziebach	260	·	·	·	·	·	·	·	·	·	·	·	·	·	·	·	·	·	·	·	·	·	·	·	·	·	·	·	·	·	·	
	Spangenberg	300	·	·	·	·	·	·	·	·	·	·	·	·	·	·	·	·	·	·	·	·	·	·	·	·	·	·	·	·	·	·	
Fulda, Eder	Erndtebrück	495	·	·	·	1	·	·	·	1	2	·	·	·	·	·	·	·	·	·	6	·	·	·	·	·	·	·	·	·	·	4	
	Girkhausen	485	·	·	·	·	·	·	·	·	·	·	·	·	·	·	·	·	·	·	·	·	·	·	·	·	·	·	·	·	·	·	
	Berleburg	420	·	·	·	·	·	·	·	·	·	·	·	·	·	·	·	·	·	·	·	·	·	·	·	·	·	·	·	·	·	·	
	Osterfeld	383	·	·	1	2	·	·	·	·	·	·	·	·	·	·	·	·	·	1	10	5	·	·	·	·	·	·	·	·	·	11	
	Winterberg	650	·	·	·	2	1	Fl	·	·	2	1	Fl	·	·	·	·	·	·	·	5	Fl	2	Fl	Fl	·	·	·	·	·	·	26	
	Fürstenbg.(Kr.Eisenb.)	415	·	·	·	·	·	·	·	·	·	·	·	·	·	·	·	·	·	·	4	Fl	·	·	·	·	·	·	·	·	·	Fl	
	Frankenau	430	·	·	·	·	·	·	·	·	·	·	·	·	·	·	·	·	·	·	·	·	·	·	·	·	·	·	·	·	·	·	
	Korbach	368	·	·	·	·	·	·	·	·	·	·	·	·	·	·	·	·	·	·	4	·	·	·	·	·	·	·	·	·	·	0	
	Elberberg	320	·	·	·	Fl	·	·	Fl	Fl	·	Fl	·	·	·	·	·	·	·	·	Fl	·	·	·	·	·	·	·	·	·	·	·	
	Meiches	467	·	·	·	0	0	·	·	0	0	0	·	·	·	·	·	·	·	·	·	·	6	·	·	·	·	·	·	·	·	·	
	Alsfeld	272	·	·	·	·	·	·	·	·	·	·	·	·	·	·	·	·	·	·	·	·	2	·	·	·	·	·	·	·	·	·	
	Lingelbach	380	·	·	·	·	·	·	·	·	·	·	·	·	·	·	·	·	·	·	·	9	·	·	·	·	·	·	·	·	·	·	
	Hauptschwenda	500	·	·	·	Fl	0	·	·	0	0	1	·	·	·	·	·	·	·	·	·	5	2	·	1	·	·	·	·	·	·	·	
	Gilserberg	340	·	·	·	·	·	·	·	·	1	0	·	·	·	·	·	·	·	·	4	·	·	·	·	·	·	·	·	·	·	·	
	Frielendorf	223	·	·	·	·	·	·	·	·	·	·	·	·	·	·	·	·	·	·	0	·	·	·	·	·	·	·	·	·	·	·	
Fulda	Wilhelmshöhe	523	·	·	·	1	·	·	·	·	1	·	·	·	·	·	·	·	·	·	·	10	·	·	·	·	·	·	·	·	·	·	
	Kassel (Wilhhöh.All.)	198	·	·	·	·	·	·	·	·	·	·	·	·	·	·	·	·	·	·	·	Fl	Fl	·	·	·	·	·	·	·	·	·	
	Rottebreite	290	·	·	·	·	·	·	·	·	·	·	·	·	·	·	·	·	·	·	·	·	1	·	·	·	·	·	·	·	·	·	
Weser	Torfhaus i. Soll.	491	·	·	·	·	·	·	·	·	·	·	·	·	·	·	·	·	·	·	2	·	·	·	·	·	·	·	·	·	·	·	
	Uslar	170	·	·	·	·	·	·	·	·	·	·	·	·	·	·	·	·	·	·	·	·	·	·	·	·	·	·	·	·	·	·	
Diemel	Eimelrod	490	·	·	·	2	·	·	·	1	·	·	·	·	·	·	·	·	·	·	·	·	·	·	·	·	·	·	·	·	·	7	
	Beringhausen	315	·	·	·	·	·	·	·	·	·	·	·	·	·	·	·	·	·	·	5	·	·	·	·	·	·	·	·	·	·	·	
	Mengeringhausen	290																															
	Leckringhausen	305	·	·	·	·	·	·	·	·	·	·	·	·	·	·	·	·	·	·	·	·	·	·	·	·	·	·	·	·	·	·	
	Escheberg	270	·	·	·	·	·	·	·	·	Fl	·	·	·	·	·	·	·	·	·	0	·	·	·	·	·	·	·	·	·	·	·	
	Hofgeismar	160	·	·	·	·	·	·	·	·	·	·	·	·	·	·	·	·	·	·	·	·	·	·	·	·	·	·	·	·	·	·	
	Beberbeck	240	·	·	·	·	·	·	·	·	·	·	·	·	·	·	·	·	·	·	·	·	·	·	·	·	·	·	·	·	·	·	
Aller–Diemel	Winnefeld	276	·	·	·	·	·	·	·	0	·	1	·	·	·	·	·	·	·	·	1	·	·	·	·	·	·	·	·	·	·	·	
	Borlinghausen	260	·	·	·	·	·	·	·	·	·	·	·	·	·	·	·	·	·	·	2	1	·	·	·	·	·	·	·	·	·	·	
	Driburg	230	·	·	·	·	·	·	·	·	·	·	·	·	·	·	·	·	·	·	·	0	·	·	·	·	·	·	·	·	·	·	
	Schießhaus a. Soll.	390	·	·	·	·	·	·	·	·	·	·	·	·	·	·	·	·	·	·	·	·	·	·	·	·	·	·	·	·	·	·	
	Scharfoldendorf	154	·	·	·	·	·	·	·	·	·	·	·	·	·	·	·	·	·	·	·	·	·	·	·	·	·	·	·	·	·	·	
	Veldrom	350	·	·	·	·	·	·	·	·	·	·	·	·	·	·	·	·	·	·	5	Fl	·	·	·	·	·	·	·	·	·	·	
	Nassengrund	192	·	·	·	·	·	·	·	·	·	·	·	·	·	·	·	·	·	·	·	·	·	·	·	·	·	·	·	·	·	·	

Wassergehalt um 7 Uhr

oben: Ausgestochene Schneehöhe in cm
unten: Gesamtwassergehalt in mm

4.	7.	11.	14.	18.	21.	25.	28.

Gersfeld

Fulda
3
1.5

Hünfeld

Erndtebrück

Berleburg

Osterfeld
2
4.5

Winterberg
2
2.8
2
2.8

Fürstenberg

Frankenau

Meiches
6
2.1

Alsfeld
2
2.0

Hauptschwenda
2
1.1

Kassel

Mengeringhausen

Driburg

1938 April — Tägliche Schneehöhen in Zentimetern, gemessen um 7 Uhr morgens

Flußgeb.	Ort	Seehöhe m	1	2	3	4	5	6	7	8	9	10	11	12	13	14	15	16	17	18	19	20	21	22	23	24	25	26	27	28	29	30	31
Aller—Diemel	Biesterfeld	242	·	·	·	·	·	·	·	·	·	·	·	·	·	·	·	·	·	·	·	·	·	·	·	·	·	·	·	·	·	·	
	Hameln	68	·	·	·	·	·	·	·	·	·	·	·	·	·	·	·	·	·	·	·	·	·	·	·	·	·	·	·	·	·	·	
	Braunenbruch	125	·	·	·	·	·	·	·	·	·	·	·	·	·	·	·	·	·	·	·	·	·	·	·	·	·	·	·	·	·	·	
	Herford (Ortsteck. St.)	77	·	·	·	·	·	·	·	·	·	·	·	·	·	·	·	·	·	·	·	·	·	·	·	·	·	·	·	·	·	·	
	Essern	46	·	·	·	·	·	·	·	·	·	·	·	·	·	·	·	·	·	·	·	·	·	·	·	·	·	·	·	·	·	·	
	Nienburg	25	·	·	·	·	·	·	·	·	·	·	·	·	·	·	·	·	·	·	·	·	·	·	·	·	·	·	·	·	·	·	
A.	Wittingen	85	·	·	·	·	·	·	·	·	·	·	·	·	·	·	·	·	·	·	·	·	·	·	·	·	·	·	·	·	·	·	
Aller, Oker	Goslar (Friedhof)	255	·	·	·	1	·	·	·	1	·	·	·	·	·	·	·	·	·	·	·	·	·	·	·	·	·	·	·	·	·	·	
	Harzburg	278	·	·	·	·	·	·	·	·	·	·	·	·	·	·	·	·	·	·	·	·	·	·	·	·	·	·	·	·	·	·	
	Schmatzfeld	192	·	·	·	·	·	·	·	·	·	·	·	·	·	·	·	·	·	·	·	·	·	·	·	·	·	·	·	·	·	·	
	Braunschweig	75	·	·	·	0	·	·	·	·	·	·	·	·	·	·	·	·	·	·	·	·	·	·	·	·	·	·	·	·	·	·	
	Helmstedt	137	·	·	·	·	·	·	·	·	·	·	·	·	·	·	·	·	·	·	·	·	·	·	·	·	·	·	·	·	·	·	
A.	Celle	43	·	·	·	·	·	·	·	·	·	·	·	·	·	·	·	·	·	2	·	·	Fl.	·	·	·	·	·	·	·	·	·	
Aller, Leine	Uder	235	·	·	·	·	·	·	·	·	·	·	·	·	·	·	·	·	·	·	·	·	·	·	·	·	·	·	·	·	·	·	
	Göttingen (Sternw.)	160	·	·	·	·	·	·	·	·	·	·	·	·	·	·	·	·	·	·	·	·	·	·	·	·	·	·	·	·	·	·	
	Wehnde	286	·	·	·	·	·	·	·	·	·	·	·	·	·	·	·	·	·	·	·	·	·	·	·	·	·	·	·	·	·	·	
	Etzenborn	220	·	·	·	·	·	·	·	·	·	·	·	·	·	·	·	·	·	·	·	1	·	6	·	·	·	·	·	·	·	·	
	Oderhaus	430	·	·	·	·	·	·	·	2	·	·	·	·	·	·	·	·	·	·	·	·	·	3	·	·	·	·	·	·	·	·	
	Lauterberg	300	·	·	·	0	0	·	·	·	·	0	·	·	·	·	·	·	·	·	·	·	·	3	0	·	·	·	·	·	·	·	
	Schluft	580	·	·	8	12	10	5	12	10	8	6	5	·	·	·	·	·	·	·	·	·	·	·	·	·	·	·	·	·	·	·	
	Riefensbeek	337	·	·	·	Fl.	·	·	·	1	1	Fl.	Fl.	·	·	·	·	·	·	·	Fl	·	Fl.	·	Fl.	·	Fl.	·	·	·	·	·	
	Grund (Osterod. Str.)	360	·	·	·	·	·	·	·	·	·	2	·	·	·	·	·	·	·	2	1	·	·	·	·	·	·	·	·	·	·	·	
	Fredelsloh	260	·	·	·	·	·	·	·	·	·	·	·	·	·	·	·	·	·	1	2	·	·	·	·	·	·	·	·	·	·	·	
	Klausthal (Bergak.)	572	·	·	0	0	0	·	·	0	·	·	·	·	·	·	·	·	·	1	1	·	1	·	0	·	·	·	·	·	·	·	
	Seesen	220	·	·	·	·	·	·	·	·	·	·	·	·	·	·	·	·	·	·	·	·	·	·	·	·	·	·	·	·	·	·	
	Adenstedt	205	·	·	·	·	·	·	·	·	·	·	·	·	·	·	·	·	·	·	·	·	·	·	·	·	·	·	·	·	·	·	
	Hildesheim	87	·	·	·	·	·	·	·	·	·	·	·	·	·	·	·	·	·	·	·	·	·	·	·	·	·	·	·	·	·	·	
	Hannover-Herrenh.	52	·	·	·	·	·	·	·	·	·	·	·	·	·	·	·	·	·	·	·	·	·	·	·	·	·	·	·	·	·	·	
A.	Soltau	61	·	·	·	·	·	·	·	·	·	·	·	·	·	·	·	·	·	·	·	·	·	·	·	·	·	·	·	·	·	·	
Weser	Bremen (Flugh.)	4	·	·	·	·	·	·	·	·	·	·	·	·	·	·	·	·	·	3	·	·	·	·	·	·	·	·	·	·	·	·	
	Königsmoor	40	·	·	·	·	·	·	·	·	·	·	·	·	·	·	·	·	·	7	·	·	·	·	·	·	·	·	·	·	·	·	
	Diepholz	39	·	·	·	·	·	·	·	·	·	·	·	·	·	·	·	·	·	·	·	·	·	·	·	·	·	·	·	·	·	·	
	Oldenburg	7	·	·	·	·	·	·	·	·	·	·	·	·	·	·	·	·	·	·	·	·	·	·	·	·	·	·	·	·	·	·	
Von der Weser bis zur Ems																																	
Nordsee	Jever	6	·	·	·	·	·	·	·	·	·	·	·	·	·	·	·	·	·	0	·	·	·	·	·	·	·	·	·	·	·	·	
	Norden	6	·	·	·	·	·	·	·	·	·	·	·	·	·	·	·	·	·	·	·	·	·	·	·	·	·	·	·	·	·	·	
	Emden	2	·	·	·	·	·	·	·	·	·	·	·	·	·	·	·	·	·	·	·	·	·	·	·	·	·	·	·	·	·	·	
Ems																																	
Ems	Hövelriege	107	·	·	·	·	·	·	·	·	·	·	·	·	·	·	·	·	·	·	·	·	·	·	·	·	·	·	·	·	·	·	
	Münst.(SchlageterSt.)	63	·	·	·	·	·	·	·	·	·	·	·	·	·	·	·	·	·	·	·	·	·	·	·	·	·	·	·	·	·	·	
	Rheine	40	·	·	·	·	·	·	·	·	·	·	·	·	·	·	·	·	·	·	·	·	·	·	·	·	·	·	·	·	·	·	
Hase	Osnabrück-Düstrup	69	·	·	·	·	·	·	·	·	·	·	·	·	·	·	·	·	·	·	·	·	·	·	·	·	·	·	·	·	·	·	
	Löningen	23	·	·	·	·	·	·	·	·	·	·	·	·	·	·	·	·	·	·	·	·	·	·	·	·	·	·	·	·	·	·	
	Meppen	14	·	·	·	·	·	·	·	·	·	·	·	·	·	·	·	·	·	·	·	·	·	·	·	·	·	·	·	·	·	·	
E.	Potshausen	2	·	·	·	·	·	·	·	·	·	·	·	·	·	·	·	·	·	·	·	·	·	·	·	·	·	·	·	·	·	·	

Wassergehalt um 7 Uhr

oben: Ausgestochene Schneehöhe in cm
unten: Gesamtwassergehalt in mm

Biesterfeld
Hameln
Herford
Nienburg
Wittingen
Schmatzfeld
Braunschweig
Helmstedt
Göttingen
Klausthal
Hildesheim
Hannover
Oldenburg
Hövelriege
Osnabrück

1938 April — Tägliche Schneehöhen in Zentimetern, gemessen um 7 Uhr morgens

Flußgeb.	Ort	See-höhe m	1	2	3	4	5	6	7	8	9	10	11	12	13	14	15	16	17	18	19	20	21	22	23	24	25	26	27	28	29	30	31
Von der Ems bis zum Rhein																																	
Nordsee	Wennewick	33	·	·	·	·	·	·	·	·	·	·	·	·	·	·	·	·	·	·	·	·	·	·	·	·	·	·	·	·	·	·	
Nordsee	Raesfeld	60	·	·	·	·	·	·	·	·	·	·	·	·	·	·	·	·	·	·	2	·	·	·	·	·	·	·	·	·	·	·	
Rhein																																	
Rhein	Balderschwang	1044	68	54	43	58	42	31	24	18	46	48	41	31	24	16	7	0	·	·	·	4	13	7	3	3	11	7	13	3	4	3	
Rhein	Scheidegg (Str.-Aufs.)	750	·	·	·	·	·	·	·	·	2	2	·	·	·	·	·	·	·	·	·	9	14	4	·	·	·	7	13	Fl.	·	Fl.	
Rhein	Lindau i. B.	402	·	·	·	0	·	·	·	·	·	0	0	·	·	·	·	·	·	·	·	7	Fl.	·	·	·	·	·	5	·	·	·	
Argen	Röthenbach b. Lind.	663	·	·	·	5	·	·	·	·	·	3	2	·	·	·	·	·	·	7	·	8	7	6	Fl.	·	·	4	12	·	·	·	
Argen	Sibratshofen	780	·	·	·	5	·	·	·	·	5	4	2	·	·	·	·	·	·	·	·	14	18	7	2	1	1	6	13	·	·	·	
Argen	Wangen (Realsch.)	557	·	·	·	·	·	·	·	·	·	·	·	·	·	·	·	·	·	·	·	6	4	·	·	·	·	2	4	·	·	·	
Argen	Isny (Schulhaus)	721	·	·	·	8	·	·	·	·	·	4	3	·	·	·	·	·	·	·	·	9	7	·	·	·	·	5	10	·	·	·	
Argen	Doberatsweiler	503	·	·	·	·	·	·	·	·	·	·	·	·	·	·	·	·	·	·	·	5	3	·	·	·	·	·	6	·	·	·	
Rhein	Wolfegg	676	·	·	·	·	·	·	·	·	·	·	·	·	·	·	·	·	·	·	·	2	·	·	·	·	·	·	·	·	·	·	
Rhein	Ravensburg	461	·	·	·	·	·	·	·	·	·	·	·	·	·	·	·	·	·	·	·	4	·	·	·	·	·	·	·	·	·	·	
Rhein	Friedrichshafen	400	·	·	·	·	·	·	·	·	·	·	·	·	·	·	·	·	·	·	·	·	1	·	·	·	·	·	·	·	·	·	
Rhein	Heiligenberg	741	·	·	·	·	·	·	·	·	·	0	0	·	·	·	·	·	·	·	·	7	1	Fl.	Fl.	Fl.	·	·	0	·	·	·	
Aach	Aach	520	·	·	·	·	·	·	·	·	·	2	1	·	·	·	·	·	·	·	·	8	·	·	·	·	·	·	·	·	·	·	
Aach	Rielasingen	425	·	·	·	·	·	·	·	·	·	·	·	·	·	·	·	·	·	·	·	3	·	·	·	·	·	·	·	·	·	·	
Wutach	Feldberg (Schwarzw.)	1493	Fl.	Fl.	Fl.	5	Fl.	Fl.	Fl.	Fl.	Fl.	0	0	Fl.	Fl.	Fl.	Fl.	Fl.	Fl.	Fl.	Fl.	0	20	30	30	25	30	30	20	20	20	20	
Wutach	Titisee	857	·	·	·	0	·	·	·	·	·	0	·	·	·	·	·	·	·	·	·	5	0	·	·	·	·	·	·	·	·	·	
Wutach	Bonndorf	850	·	·	·	·	·	·	·	·	·	Fl.	Fl.	·	·	·	·	·	·	·	·	2	3	·	·	·	·	·	·	·	·	·	
Wutach	Höchenschwand	1004	·	·	·	·	·	·	·	·	·	3	·	·	·	·	·	·	·	·	·	4	·	3	·	·	·	·	·	·	·	·	
Elz bis Wutach	St. Blasien	825	·	·	·	·	·	·	·	·	·	·	·	·	·	·	·	·	·	·	·	·	5	·	·	·	·	·	·	·	·	·	
Elz bis Wutach	Segeten	879	·	·	·	1	·	·	·	·	·	1	·	·	·	·	·	·	·	·	·	2	2	Fl.	·	·	·	·	·	·	·	·	
Elz bis Wutach	Schönau	534	·	·	·	·	·	·	·	·	·	·	·	·	·	·	·	·	·	·	·	·	·	Fl.	·	·	·	·	·	·	·	·	
Elz bis Wutach	Schweigmatt	733	·	·	·	0	·	·	·	·	·	0	·	·	·	·	·	·	·	·	·	2	2	3	·	·	0	·	·	0	·	·	
Elz bis Wutach	Badenweiler	417	·	·	·	·	·	·	·	·	·	·	·	·	·	·	·	·	·	·	·	·	·	·	·	·	·	·	·	·	·	·	
Elz bis Wutach	Obermünstertal	539	·	·	·	·	·	·	·	·	·	·	·	·	·	·	·	·	·	·	·	·	·	4	·	·	·	·	·	·	·	·	
Elz bis Wutach	Schelingen	313	·	·	·	·	·	·	·	·	·	·	·	·	·	·	·	·	·	·	·	·	·	·	·	·	·	·	·	·	·	·	
Elz	Oberprechtal	461	·	·	·	·	·	·	·	·	·	·	·	·	·	·	·	·	·	·	·	·	·	·	·	·	·	·	·	·	·	·	
Elz	Obersimonswald	419	·	·	·	·	·	·	·	·	·	·	·	·	·	·	·	·	·	·	·	·	5	·	·	·	·	·	·	·	·	·	
Elz	Keppenbach	275	·	·	·	·	·	·	·	·	·	·	0	·	·	·	·	·	·	·	·	·	·	0	0	·	·	·	·	·	·	·	
Elz	Breitnau	1019	·	·	·	Fl.	·	·	·	·	·	0	·	·	·	·	·	·	·	·	·	10	12	10	Fl.	Fl.	2	1	·	·	·	·	
Elz	Hofsgrund	1056	·	·	·	4	·	·	·	·	·	·	·	·	·	·	·	·	·	·	·	8	8	9	Fl.	·	·	·	·	·	·	4	
Elz	St. Peter	722	·	·	·	·	·	·	·	·	·	·	·	·	·	·	·	·	·	·	·	3	1	·	·	·	·	·	·	·	·	·	
Elz	Freiburg	270	·	·	·	·	·	·	·	·	·	·	·	·	·	·	·	·	·	·	·	·	·	·	·	·	·	·	·	·	·	·	
Kinzig	Alpirsbach	460	·	·	·	·	·	·	·	·	·	·	·	·	·	·	·	·	·	·	·	0	0	·	·	·	·	·	·	·	·	·	
Kinzig	Schiltach	332	·	·	·	·	·	·	·	·	·	·	·	·	·	·	·	·	·	·	·	·	·	·	·	·	·	·	·	·	·	·	
Kinzig	Nußbach	728	·	·	·	·	·	·	·	·	·	·	·	·	·	·	·	·	·	·	·	·	·	·	·	·	·	·	·	·	·	·	
Kinzig	Gengenbach	178	·	·	·	·	·	·	·	·	·	·	·	·	·	·	·	·	·	·	·	·	·	·	·	·	·	·	·	·	·	·	
R.	Rheinbischofsheim	132	·	·	·	·	·	·	·	·	·	·	·	·	·	·	·	·	·	·	·	·	·	·	·	·	·	·	·	·	·	·	
R.	Löcherberg	328	·	·	·	·	·	·	·	·	·	·	·	·	·	·	·	·	·	·	·	·	·	·	·	·	·	·	·	·	·	·	
Murg	Hornisgrinde	1160																															
Murg	Ruhstein	915	·	·	·	2	·	·	·	·	·	1	5	·	·	·	·	·	·	·	·	7	10	10	12	10	15	10	5	·	·	5	
Murg	Kniebis	910	·	·	·	·	·	·	·	·	·	·	·	·	·	·	·	·	·	·	·	2	4	2	·	·	·	·	·	·	·	·	

Wassergehalt um 7 Uhr

oben: Ausgestochene Schneehöhe in cm
unten: Gesamtwassergehalt in mm

4.	7.	9.	11.	20.	21.	27.	30.

Röthenbach b. Lindau
5 — — — — 7 10
7.8 — — — — 7.4 8.0

Sibratshofen
4 — 4 2 — 16 — —
3.8 — 3.3 1.6 — 14.2 — —

Isny

Friedrichshafen

Heiligenberg

Aach
— — 2 1
— — 0.5 0.6

Feldberg (Schwarzw.)
·

Titisee
— — 8 —
— — 0.7 —

St. Blasien

Oberprechtal

Hofsgrund
— — 8 8 — 4
— — 0.8 0.5 — 1.2

Freiburg

Löcherberg

Kniebis
— — 2 4
— — 0.9 1.1

Herrenwies

1938 April

Tägliche Schneehöhen in Zentimetern, gemessen um 7 Uhr morgens

Flußgeb.	Ort	See-höhe m	1	2	3	4	5	6	7	8	9	10	11	12	13	14	15	16	17	18	19	20	21	22	23	24	25	26	27	28	29	30	31
Murg	Schönmünzach	480	.	.	.	.	.	.	.	.	0	0	0	.	.	.	.	.	.	.	0	0	.	.	Fl.	.	.	.	.	.	.	.	
	Herrenwies	758	.	.	.	.	.	.	.	.	0	3	.	.	.	.	.	.	.	.	0	7	10	0	.	.	.	0	.	.	0	.	
R.	Hinterweidenthal	220	.	.	.	.	.	.	.	.	.	.	.	.	.	.	.	.	.	.	.	.	.	.	.	.	.	.	.	.	.	.	
Alb	Herrenalb-Gaistal	428	.	.	.	.	.	.	.	.	.	.	.	.	.	.	.	.	.	.	0	0	1	.	.	.	.	.	.	.	.	.	
	Karlsruhe (B.W.A.)	128	.	.	.	.	.	.	.	.	.	.	.	.	.	.	.	.	.	.	.	.	.	.	.	.	.	.	.	.	.	.	
Speyerbach	Johanniskreuz	472	.	.	.	.	.	.	.	.	.	.	.	.	.	.	.	.	.	.	.	.	.	.	.	.	.	.	.	.	.	.	
	Hochspeyer	260	.	.	.	.	.	.	.	.	.	.	.	.	.	.	.	.	.	.	.	.	.	.	.	.	.	.	.	.	.	.	
	Kalmit	673	.	.	.	.	.	.	.	.	.	.	.	.	.	.	.	.	.	.	.	Fl.	0	Fl.	1	.	.	.	.	.	.	.	
	Neustadt a. H.	144	.	.	.	.	.	.	.	.	.	.	.	.	.	.	.	.	.	.	.	.	.	.	.	.	.	.	.	.	.	.	
	Speyer	98	.	.	.	.	.	.	.	.	.	.	.	.	.	.	.	.	.	.	.	.	.	.	.	.	.	.	.	.	.	.	
R.	Sternenfels	318	.	.	.	.	.	.	.	.	.	.	.	.	.	.	.	.	.	.	.	.	.	.	.	.	.	.	.	.	.	.	
Neckar	Dreifaltigkeitsberg	987	.	.	.	.	.	.	.	.	1	2	.	.	.	.	.	.	.	.	.	.	6	4	0	1	1	0	1	.	.	0	
	Rottweil	618	.	.	.	0	.	.	.	.	0	2	.	.	.	.	.	.	.	.	.	0	0	0	0	0	.	.	.	.	.	.	
	Dornstetten	636	.	.	.	.	.	.	.	.	.	.	.	.	.	.	.	.	.	.	.	1	0	3	0	.	.	.	.	.	.	.	
	Freudenstadt	667	.	.	.	.	.	.	.	.	Fl.	2	2	.	.	.	.	.	.	.	.	.	.	.	.	.	.	.	.	.	.	.	
	Winzeln	645	.	.	.	.	.	.	.	.	.	.	.	.	.	.	.	.	.	.	.	2	1	1	.	.	.	.	.	.	.	.	
	Horb	393	.	.	.	.	.	.	.	.	.	.	.	.	.	.	.	.	.	.	.	1	.	.	.	.	.	.	.	.	.	.	
	Burgfelden	911	.	.	.	.	.	.	.	.	1	1	.	.	.	.	.	.	.	.	.	2	6	3	4	10	14	14	10	7	3	.	
	Kirchberg	577	.	.	.	.	.	.	.	.	.	.	.	.	.	.	.	.	.	.	.	.	.	.	.	.	.	.	.	.	.	.	
	Hechingen	540	.	.	.	.	.	.	.	.	1	1	.	.	.	.	.	.	.	.	0	1	2	Fl.	.	.	.	.	Fl.	.	.	.	
	Tübingen	395	.	.	.	.	.	.	.	.	.	.	.	.	.	.	.	.	.	.	.	.	.	.	.	.	.	.	.	.	.	.	
	Hohenstaufen	605	.	.	.	.	.	.	.	.	.	0	.	.	.	.	.	.	.	.	.	2	1	.	.	.	.	.	.	.	.	.	
	Göppingen (Werk)	320	.	.	.	.	.	.	.	.	.	0	.	.	.	.	.	.	.	.	.	2	.	.	.	.	.	.	.	.	.	.	
	Hohenheim	397	.	.	.	.	.	.	.	.	.	.	.	.	.	.	.	.	.	.	.	.	.	.	.	.	.	.	.	.	.	.	
	Lauterburg	670	.	.	.	.	.	.	.	.	.	.	.	.	.	.	.	.	.	.	.	.	.	.	.	.	.	.	.	.	.	.	
	Wilhelmsheim	439	.	.	.	.	.	.	.	.	.	.	.	.	.	.	.	.	.	.	.	0	.	.	.	.	.	.	.	.	.	.	
	Winnenden	288	.	.	.	.	.	.	.	.	.	.	.	.	.	.	.	.	.	.	.	3	.	.	.	.	.	.	.	.	.	.	
Neckar, Enz	Kaltenbronn	862	.	.	.	.	.	.	.	.	.	1	2	.	.	.	.	.	.	.	.	3	7	5	4	3	6	3	1	1	.	3	
	Wildbad Sommerbg.	726	.	.	.	.	.	.	.	.	Fl.	Fl	Fl.	.	.	.	.	.	.	.	Fl.	3	Fl.	Fl.	Fl.	.	.	.	.	.	.	.	
	Simmersfeld	726	.	.	.	0	.	.	.	.	1	0	.	.	.	.	.	.	.	.	.	2	0	.	0	.	.	.	.	.	.	.	
	Nagold	403	.	.	.	.	.	.	.	.	.	.	1	.	.	.	.	.	.	.	1	.	.	.	.	.	.	.	.	.	.	.	
	Neuhengstett	584																															
	Hildrizhausen	487	.	.	.	.	.	.	.	.	.	2	1	.	.	.	.	.	.	.	.	8	2	5	.	.	.	.	.	.	.	.	
	Pforzheim	256	.	.	.	.	.	.	.	.	.	.	.	.	.	.	.	.	.	.	.	.	.	3	.	.	.	.	.	.	.	.	
Neckar	Heilbronn	176	.	.	.	.	.	.	.	.	.	.	.	.	.	.	.	.	.	.	.	.	Fl.	.	.	.	.	.	.	.	.	.	
	Abtsgmünd	389	.	.	.	.	.	.	.	.	.	.	.	.	.	.	.	.	.	.	.	.	.	.	.	.	.	.	.	.	.	.	
	Welzheim	503	.	.	.	.	.	.	.	.	.	.	.	.	.	.	.	.	.	.	.	.	.	.	.	.	.	.	.	.	.	.	
	Wüstenrot	495	.	.	.	.	.	.	.	.	.	.	.	.	.	.	.	.	.	.	.	0	0	.	.	.	.	.	.	.	.	.	
	Ellwangen	440	.	.	.	.	.	.	.	.	.	.	.	.	.	.	.	.	.	.	.	4	2db	.	.	.	.	.	.	.	.	.	
	Gründelhardt	475	.	.	.	.	.	.	.	.	.	.	.	.	.	.	.	.	.	.	.	3	1db	Fl.	Fl.	.	.	.	.	.	.	.	
	Langenburg	438	.	.	.	.	.	.	.	.	.	.	.	.	.	.	.	.	.	.	.	0	0	3	.	.	.	.	.	.	.	.	
	Möckmühl	180	.	.	.	.	.	.	.	.	.	.	.	.	.	.	.	.	.	.	.	.	.	.	.	.	.	.	.	.	.	.	
	Oberdielbach	491	.	.	.	.	.	.	.	.	.	.	.	.	.	.	.	.	.	.	.	.	.	.	.	.	.	.	.	.	.	.	
	Hirschhorn	125	.	.	.	.	.	.	.	.	.	.	.	.	.	.	.	.	.	.	.	.	.	.	.	.	.	.	.	.	.	.	
	Tromm	523	.	.	.	.	.	.	.	.	.	Fl.	.	.	.	.	.	.	.	.	.	2	Fl.	Fl.	Fl.	.	.	.	.	.	.	.	
	Königstuhl	561	.	.	.	.	.	.	.	.	.	1	.	.	.	.	.	.	.	.	.	10	2	0	0	.	.	.	.	.	.	.	
	Heidelberg	114	.	.	.	.	.	.	.	.	.	.	.	.	.	.	.	.	.	.	.	.	.	.	.	.	.	.	.	.	.	.	

* Backnang 305

Wassergehalt um 7 Uhr

oben: Ausgestochene Schneehöhe in cm
unten: Gesamtwassergehalt in mm

4 | 20 | 21 | 25 | 30

Hinterweidenthal

Hochspeyer

Kalmit

Dreifaltigkeitsberg
6
1,3

Burgfelden

Göppingen
2
0,7

Hohenheim

Lauterburg

Wilhelmsheim

Wildbad Sommerberg

Simmersfeld

Welzheim

Ellwangen
4 | 2
0,8 | 1,2

Langenburg

Tromm

1938 April — Tägliche Schneehöhen in Zentimetern, gemessen um 7 Uhr morgens

Flußgeb.	Ort	See-höhe m	1	2	3	4	5	6	7	8	9	10	11	12	13	14	15	16	17	18	19	20	21	22	23	24	25	26	27	28	29	30	31
Rhein	Dirmstein	105	·	·	·	·	·	·	·	·	·	·	·	·	·	·	·	·	·	·	·	·	·	·	·	·	·	·	·	·	·	·	
	Mörlenbach	176	·	·	·	·	·	·	·	·	·	·	·	·	·	·	·	·	·	·	·	0	·	8	0	·	·	·	·	·	·	·	
	Auerbach	117	·	·	·	·	·	·	·	·	·	·	·	·	·	·	·	·	·	·	·	·	·	·	·	·	·	·	·	·	·	·	
	Gernsheim	90	·	·	·	·	·	·	·	·	·	·	·	·	·	·	·	·	·	·	·	·	·	·	·	·	·	·	·	·	·	·	
	Neunkirchen	508	·	·	·	·	·	·	·	·	·	·	·	·	·	·	·	·	·	·	·	0	0	·	·	·	·	·	·	·	·	·	
	Langen	144	·	·	·	·	·	·	·	·	·	·	·	·	·	·	·	·	·	·	·	·	·	·	·	·	·	·	·	·	·	·	
Weiß. Main	Karches	750	·	·	·	·	·	·	·	1	·	5	5	·	·	·	·	·	·	·	·	·	·	·	8	2	·	·	·	·	·	·	
	Berneck	388	·	·	·	·	·	·	·	Fl.	·	1	Fl.	·	·	·	·	·	·	·	·	·	·	·	6	Fl.	·	·	·	·	·	·	
	Marktleugast	555	·	·	·	·	·	·	·	·	·	3	·	·	·	·	·	·	·	·	1	·	·	·	2	·	·	·	·	·	·	·	
	Kulmbach (B.-Str.)	327	·	·	·	·	·	·	·	·	Fl.	Fl.	Fl.	·	·	·	·	·	·	·	·	Fl.	·	Fl.	3	·	·	·	·	·	·	·	
Roter Main	Creußen	420	·	·	·	0	·	·	·	·	·	1	·	·	·	·	·	·	·	·	1	0	·	·	1	·	·	·	·	·	·	·	
	Fleckl	760	·	·	·	0	·	·	·	0	0	1	·	·	·	·	·	·	·	·	1	0	·	·	10	6	0	·	·	·	·	·	
	~~Warmensteinach~~	628	·	·	·	·	·	·	·	·	·	·	·	·	·	·	·	·	·	·	·	·	·	·	·	4	·	·	·	·	·	·	
	Bayreuth	363	·	·	·	·	·	·	·	·	·	3	·	·	·	·	·	·	·	·	0	2	·	·	7	·	·	·	·	·	·	·	
Main, Rodach	Rodacherbrunn	688	·	·	·	Fl.	Fl.	·	·	·	·	11	10	Fl	·	·	·	·	·	Fl.	Fl.	·	·	1	9	Fl.	Fl.	·	·	·	·	·	
	Steinbach b. G.	670	·	·	·	0	0	·	·	1	0	8	1	Fl	Fl.	Fl.	Fl.	·	·	0	1	0	Fl.	1	6	Fl.	Fl.	Fl.	·	·	·	·	
	Steinwiesen	360	·	·	·	0	·	·	·	0	·	1	0	·	·	·	·	·	·	·	0	0	·	0	3	·	·	·	·	·	·	·	
	Steinbach a. Wald	620	·	·	·	·	·	·	·	·	·	5	·	·	·	·	·	·	·	2	2	1	·	2	6	·	·	·	·	·	·	·	
	Rothenkirchen	376	·	·	·	·	·	·	·	·	·	·	·	·	·	·	·	·	·	·	·	·	·	·	7	·	·	·	·	·	·	·	
	Kronach	310	·	·	·	·	·	·	·	·	·	·	·	·	·	·	·	·	·	·	·	Fl.	·	·	5	·	·	·	·	·	·	·	
	Rotheul	380	·	·	·	·	·	·	·	·	0	·	·	·	·	·	·	·	·	·	·	1	·	·	1	·	·	·	·	·	·	·	
Main	Vierzehnheiligen	387	·	·	·	·	·	·	·	0	0	0	0	·	·	·	·	·	·	·	1	3	·	·	2	·	·	·	·	·	·	·	
	Steinheid	836	·	·	·	·	·	·	·	·	·	·	·	·	·	·	·	·	·	·	·	·	·	·	·	·	·	·	·	·	·	·	
	~~Neustadt b. Coburg~~ **	345	·	·	·	·	·	·	·	1	·	1	·	·	·	·	·	·	·	·	·	1	·	·	0	·	·	·	·	·	·	·	
	Tremersdorf	380	·	·	·	1	·	·	·	1	1	4	0	·	·	·	·	·	·	·	2	3	·	·	7	·	·	·	·	·	·	·	
	Coburg	313	·	·	·	·	·	·	·	·	·	·	·	·	·	·	·	·	·	·	·	·	·	·	·	·	·	·	·	·	·	·	
	Roßfeld	306	·	·	·	·	·	·	·	·	·	·	·	·	·	·	·	·	·	·	·	·	·	·	·	·	·	·	·	·	·	·	
	Specke	260	·	·	·	·	·	·	·	·	·	1	·	·	·	·	·	·	·	·	·	12	Fl.	Fl.	3	·	·	·	·	·	·	·	
Main, Regnitz	Oberdachstetten	440	·	·	·	·	·	·	·	·	·	·	·	·	·	·	·	·	·	·	·	·	·	·	·	·	·	·	·	·	·	·	
	Ansbach-Strüth	438	·	·	·	·	·	·	·	·	1	·	·	·	·	·	·	·	·	·	·	8	·	·	·	·	·	·	·	·	·	·	
	Obererlbach	399	·	·	·	·	·	·	·	·	·	·	·	·	·	·	·	·	·	·	·	4	·	·	·	·	·	·	·	·	·	·	
	Weißenbg. i. B. (Real.)	431	·	·	·	·	·	·	·	·	2	3	·	·	·	·	·	·	·	·	·	6	·	·	·	·	·	·	·	·	·	·	
	Pyrbaum	438	·	·	·	·	·	·	·	·	·	·	·	·	·	·	·	·	·	·	·	3	·	·	·	·	·	·	·	·	·	·	
	Auerbach	435	·	·	·	·	·	·	·	·	·	·	·	·	·	·	·	·	·	·	·	·	·	·	·	·	·	·	·	·	·	·	
	Mosenberg	392	·	·	·	·	·	·	·	·	·	·	·	·	·	·	·	·	·	·	·	·	·	·	·	·	·	·	·	·	·	·	
	Leupoldstein	550	·	·	·	·	·	·	·	·	·	·	·	·	·	·	·	·	·	·	·	·	·	·	·	·	·	·	·	·	·	·	
	Haid	479	·	·	·	·	·	·	·	·	·	·	·	·	·	·	·	·	·	·	0	·	·	0	1	·	·	·	·	·	·	·	
	Pommelsbrunn	373	·	·	·	·	·	·	·	·	·	0	·	·	·	·	·	·	·	·	·	Fl.	·	Fl.	·	·	·	·	·	·	·	·	
	Altdorf b. Nürnberg	444	·	·	·	0	·	·	·	·	0	0	·	·	·	·	·	·	·	·	·	1	·	·	·	·	·	·	·	·	·	·	
	Krämersweiher	350	·	·	·	·	·	·	·	·	·	0	·	·	·	·	·	·	·	·	·	1	·	·	3	·	·	·	·	·	·	·	
	Nürnberg (Flugplatz)	310	·	·	·	·	·	·	·	·	·	·	·	·	·	·	·	·	·	·	·	·	·	·	·	·	·	·	·	·	·	·	
	Bräuersdorf	362	·	·	·	·	·	·	·	·	·	·	·	·	·	·	·	·	·	·	·	·	·	·	·	·	·	·	·	·	·	·	
	Gräfenberg	423	·	·	·	·	·	·	·	·	·	Fl.	0	·	·	·	·	·	·	0	Fl.	Fl.	Fl	Fl.	Fl.	·	·	Fl.	·	·	·	·	
	Busbach	480	·	·	·	·	·	·	·	·	·	2	0	·	·	·	·	·	·	·	1	0	·	·	9	·	2	·	·	·	·	·	
	Königsfeld	448	·	·	·	0	0	·	·	0	0	0	0	·	·	·	·	·	·	·	0	0	·	1	5	·	·	0	·	·	·	·	
	Trockau	530	·	·	·	·	·	·	·	·	·	·	·	·	·	·	·	·	·	·	·	·	·	·	·	·	·	·	·	·	·	·	
	Gößweinstein	495	·	·	·	·	·	·	·	·	Fl.	1	·	·	·	·	·	·	·	·	Fl.	Fl.	·	·	1	·	·	·	·	·	·	·	
* Weidenberg		431																															
** Mönchröden		338																															

Wassergehalt um 7 Uhr

oben: Ausgestochene Schneehöhe in cm
unten: Gesamtwassergehalt in mm

Königsstuhl
Creußen
Warmensteinach
Marktleugast
Steinbach b. G.
Steinbach a. Wald
Steinheid
Neustadt b. Coburg
Specke
Oberdachstetten
Obererlbach
Mosenberg
Leupoldstein
Altdorf b. Nürnberg
Gräfenberg

1938 April — Tägliche Schneehöhen in Zentimetern, gemessen um 7 Uhr morgens

Flußgeb.	Ort	See-höhe m	1	2	3	4	5	6	7	8	9	10	11	12	13	14	15	16	17	18	19	20	21	22	23	24	25	26	27	28	29	30	31
Main, Regnitz	Heiligenstadt	367	·	·	·	·	·	·	·	·	·	0	·	·	·	·	·	·	·	·	·	·	0	·	4	·	·	·	·	·	·	·	·
	Eggolsheim	230	·	·	·	·	·	·	·	·	·	·	·	·	·	·	·	·	·	·	·	·	·	·	·	·	·	·	·	·	·	·	·	·
	Marktbibart	310	·	·	·	·	·	·	·	·	·	·	·	·	·	·	·	·	·	·	·	·	·	·	·	·	·	·	·	·	·	·	·	·
	Höchstadt a. Aisch	272	·	·	·	·	·	·	·	·	·	·	·	·	·	·	·	·	·	·	·	·	·	·	·	·	·	·	·	·	·	·	·	·
	Ebrach	340	·	·	·	·	·	·	·	·	·	·	·	·	·	·	·	·	·	·	·	·	·	·	·	·	·	·	·	·	·	·	·	·
	Bamberg (Sternw.)	288	·	·	·	·	·	·	·	·	·	·	·	·	·	·	·	·	·	·	·	·	·	·	·	·	·	·	·	·	·	·	·	·
Main	Hofheim i. Ufr. (Hellmuthstr.)	245	·	·	·	·	·	·	·	·	·	·	·	·	·	·	·	·	·	·	·	1	·	·	1	·	·	·	·	·	·	·	·
	Schweinfurt (Maleinsee)	211	·	·	·	·	·	·	·	·	·	·	·	·	·	·	·	·	·	·	·	·	·	·	·	·	·	·	·	·	·	·	·	·
	Prüßberg	317	·	·	·	·	·	·	·	·	·	·	·	·	·	·	·	·	·	·	·	·	·	·	Fl.	·	·	·	·	·	·	·	·	·
	Kitzingen	191	·	·	·	·	·	·	·	·	·	·	·	·	·	·	·	·	·	·	·	·	·	·	·	·	·	·	·	·	·	·	·	·
	Bergtheim	267	·	·	·	0	·	·	·	·	·	·	·	·	·	·	·	·	·	·	·	·	·	·	·	·	·	·	·	·	·	·	·	·
	Würzbg. (Phys. Inst.)	179	·	·	·	·	·	·	·	·	·	·	·	·	·	·	·	·	·	·	·	·	·	·	·	·	·	·	·	·	·	·	·	·
	Hundsbach	200	·	·	·	0	·	·	·	·	·	0	0	·	·	·	·	·	·	·	·	·	·	·	·	·	·	·	·	·	·	·	·	·
Main, Fränkische Saale	Königshofen i. Gr. (Bez. A.)	278	·	·	·	·	·	·	·	·	·	·	·	·	·	·	·	·	·	·	·	·	·	·	·	·	·	·	·	·	·	·	·
	Römhild	300	·	·	·	·	·	·	·	·	·	·	·	·	·	·	·	·	·	·	·	·	·	·	·	·	·	·	·	·	·	·	·	·
	Frankenheim	754	·	·	·	2	1	0	·	1	3	2	·	·	·	·	·	·	·	·	·	2	·	3	2	4	7	·	·	·	·	·	·
	Fladungen	415	·	·	·	·	·	·	·	·	·	1	·	·	·	·	·	·	·	·	·	0	·	·	·	·	·	·	·	·	·	·	·	·
	Simonshof	320	·	·	·	·	·	·	·	·	·	·	·	·	·	·	·	·	·	·	·	3	·	·	·	·	·	·	·	·	·	·	·	·
	Rhönhaus	736	·	·	·	3	2	·	·	·	2	2	·	·	·	·	·	·	·	·	2	12	Fl.	Fl.	Fl.	·	·	·	·	·	·	·	·
	Bad Kissingen	209	·	·	·	·	·	·	·	·	·	·	·	·	·	·	·	·	·	·	·	·	·	·	·	·	·	·	·	·	·	·	·	·
	Geroda	450	·	·	·	·	·	·	·	·	0	0	·	·	·	·	·	·	·	·	·	0	·	·	·	·	·	·	·	·	·	·	·	·
	Neuwirtshaus	420	·	·	·	·	·	·	·	·	·	·	·	·	·	·	·	·	·	·	·	·	·	·	·	·	·	·	·	·	·	·	·	·
	Kreuzberg i. Rhön	930	·	·	·	1	1	0	0	·	0	1	·	·	·	·	·	·	·	·	·	10	·	4	5	3	1	1	0	0	0	·	·
	Brückenau	314	·	·	·	·	·	·	·	·	·	·	·	·	·	·	·	·	·	0	0	1	·	·	0	·	·	·	·	·	·	·	·	·
	Altengronau	224	·	·	·	·	·	·	·	·	·	·	·	·	·	·	·	·	·	·	·	·	·	·	·	·	·	·	·	·	·	·	·	·
	Mittelsinn	204	·	·	·	·	·	·	·	·	·	·	·	·	·	·	·	·	·	·	·	·	·	·	·	·	·	·	·	·	·	·	·	·
Main	Heigenbrücken	268	·	·	·	·	·	·	·	·	·	·	·	·	·	·	·	·	·	·	·	·	·	·	·	·	·	·	·	·	·	·	·
	Rechtenbach	338	·	·	·	Fl.	·	·	·	0	0	·	·	·	·	·	·	·	·	0	0	0	0	·	·	·	·	·	·	·	·	·	·
	Rohrbrunn (Str.Aufs.)	456	·	·	·	·	·	·	·	·	·	·	·	·	·	·	·	·	·	·	Fl.	Fl.	·	·	·	·	·	·	·	·	·	·	·	·
	Rothenburg o.T.	425	·	·	·	·	·	·	·	·	·	·	·	·	·	·	·	·	·	·	1	1	Fl.	·	·	·	·	·	·	·	·	·	·	·
	Uffenheim (Bez.-Amt)	337	·	·	·	Fl.	·	·	·	0	0	·	·	·	·	·	·	·	·	·	0	1	·	·	·	0	·	·	·	·	·	·	·	·
	Bad Mergentheim	217	·	·	·	·	·	·	·	·	·	·	·	·	·	·	·	·	·	·	·	·	·	·	·	·	·	·	·	·	·	·	·	·
	Pülfringen	354	·	·	·	·	·	·	·	·	·	0	·	·	·	·	·	·	·	·	0	·	·	0	·	·	·	·	·	·	·	·	·	·
	Wertheim	187	·	·	·	·	·	·	·	·	·	·	·	·	·	·	·	·	·	·	·	·	·	·	·	·	·	·	·	·	·	·	·	·
	Buchen	350	·	·	·	·	·	·	·	·	·	·	·	·	·	·	·	·	·	·	·	·	·	·	0	·	·	·	·	·	·	·	·	·
	Schneeberg	169	·	·	·	·	·	·	·	·	·	0	·	·	·	·	·	·	·	·	0	·	0	·	·	·	·	·	·	·	·	·	·	·
	Vielbrunn	411	·	·	·	·	·	·	·	·	·	Fl.	·	·	·	·	·	·	·	·	1	·	·	·	·	·	·	·	·	·	·	·	·	·
	Beerfelden	481	·	·	·	·	·	·	·	·	·	·	·	·	·	·	·	·	·	·	·	·	·	·	·	·	·	·	·	·	·	·	·	·
	Groß-Umstadt	170	·	·	·	·	·	·	·	·	·	·	·	·	·	·	·	·	·	·	·	·	·	·	·	·	·	·	·	·	·	·	·	·
	Hessenthal	311	·	·	·	·	·	·	·	·	·	·	·	·	·	·	·	·	·	·	·	·	·	·	·	·	·	·	·	·	·	·	·	·
	Aschaffenburg	140	·	·	·	·	·	·	·	·	·	·	·	·	·	·	·	·	·	·	·	·	·	·	·	·	·	·	·	·	·	·	·	·
	Hummetroth	326	·	·	·	·	·	·	·	·	·	·	·	·	·	·	·	·	·	·	·	·	·	·	·	·	·	·	·	·	·	·	·	·
Main, Kinzig	Schlüchtern	208	·	·	·	·	·	·	·	·	·	·	·	·	·	·	·	·	·	·	·	·	·	·	·	·	·	·	·	·	·	·	·
	Salmünster	152	·	·	·	·	·	·	·	·	·	·	·	·	·	·	·	·	·	·	·	·	·	·	·	·	·	·	·	·	·	·	·	·
	Fischborn	343	·	·	·	·	·	·	·	·	·	·	·	·	·	·	·	·	·	·	·	·	·	·	·	·	·	·	·	·	·	·	·	·
	Biebergrund	319	·	·	·	·	·	·	·	·	·	·	·	·	·	·	·	·	·	·	5	2	·	·	·	·	·	·	·	·	·	1	·	·
	Niederrodenbach	125	·	·	·	·	·	·	·	·	·	·	·	·	·	·	·	·	·	·	·	·	·	·	·	·	·	·	·	·	·	·	·	·

Wassergehalt um 7 Uhr

oben: Ausgestochene Schneehöhe in cm
unten: Gesamtwassergehalt in mm

4 — 25

Busbach
2
3,0

Ebrach

Bamberg (Sternwarte)

Rhönhaus
3
3,2

Brückenau

Mittelsinn

Rechtenbach

Rohrbrunn (Str.-Aufseher)

Uffenheim

Beerfelden

Hummetroth

Hessenthal

Schlüchtern

1938 April — Tägliche Schneehöhen in Zentimetern, gemessen um 7 Uhr morgens

Fl.-Geb.	Ort	See-höhe m	1	2	3	4	5	6	7	8	9	10	11	12	13	14	15	16	17	18	19	20	21	22	23	24	25	26	27	28	29	30	31
M.	Frankf.-M., Feldbergs.	103	.	.	.	.	.	.	.	.	.	.	.	.	.	.	.	.	.	.	.	.	.	.	.	.	.	.	.	.	.	.	
Main, Nidda	Hoherodskopf	767	.	.	.	2	3	0	.	2	1	2	2	0	0	0	.	.	.	2	2	8	6	4	2	0	0	.	.	.	.	8	
	Schotten	274	.	.	.	Fl	.	.	.	Fl	Fl	Fl	.	.	.	.	.	.	.	.	.	1	.	.	.	.	.	.	.	.	.	.	
	Grünberg	276	.	.	.	.	.	.	.	.	.	1	.	.	.	.	.	.	.	.	.	.	4	.	.	.	.	.	.	.	.	.	
	Bad Nauheim	145	.	.	.	.	.	.	.	.	.	.	.	.	.	.	.	.	.	.	0	.	.	.	.	.	.	.	.	.	.	.	
	Herchenhain	646	.	.	.	3	2	.	.	.	.	.	.	.	.	.	.	.	.	.	12	6	3	.	.	.	.	.	.	.	.	.	
	Büdingen	135	.	.	.	.	.	.	.	.	.	.	.	.	.	.	.	.	.	.	.	.	.	.	.	.	.	.	.	.	.	.	
	Saalburg	422	.	.	.	.	.	.	.	.	.	.	.	.	.	.	.	.	.	.	.	.	.	.	.	.	.	.	.	.	.	.	
	Kl. Feldberg	820	.	.	.	3	Fl	.	.	.	Fl	Fl	.	.	.	.	.	.	.	.	0	12	6	Fl	.	.	.	.	.	.	.	5	
Rhein	Wiesbaden (Südfrdh.)	109	.	.	.	.	.	.	.	.	.	.	.	.	.	.	.	.	.	.	.	.	.	.	.	.	.	.	.	.	.	.	
	Alzey	199	.	.	.	.	.	.	.	.	.	.	.	.	.	.	.	.	.	.	.	.	.	.	.	.	.	.	.	.	.	.	
	Geisenheim	96	.	.	.	.	.	.	.	.	.	.	.	.	.	.	.	.	.	.	.	.	.	.	.	.	.	.	.	.	.	.	
Nahe	Birkenfeld	410	.	.	.	1	.	.	.	.	.	.	.	.	.	.	.	.	.	.	.	.	0	0	.	.	.	.	.	.	.	.	
	Hüttgeswasen	660	.	.	.	.	.	.	.	.	.	.	.	.	.	.	.	.	.	.	.	2	.	.	.	.	.	.	.	.	.	1	
	Oberstein	249	.	.	.	.	.	.	.	.	.	.	.	.	.	.	.	.	.	.	.	.	.	.	.	.	.	.	.	.	.	.	
	Brauschied	383	.	.	.	1	.	.	.	0	0	Fl	.	.	.	.	.	.	.	.	Fl	1	1	.	Fl	.	.	.	.	.	.	Fl	
	Rhaunen	330	.	.	.	.	.	.	.	.	.	.	.	.	.	.	.	.	.	.	.	.	.	.	.	.	.	.	.	.	.	.	
	Hauptstuhl	250	.	.	.	.	.	.	.	.	.	.	.	.	.	.	.	.	.	.	.	.	.	.	.	.	.	.	.	.	.	.	
	Kusel	240	.	.	.	.	.	.	.	.	.	.	.	.	.	.	.	.	.	.	.	.	.	.	.	.	.	.	.	.	.	.	
	Kaiserslautern	242	.	.	.	.	.	.	.	.	.	.	.	.	.	.	.	.	.	.	.	.	.	.	.	.	.	.	.	.	.	.	
	Hundsbach	370	.	.	.	.	.	.	.	.	.	.	.	.	.	.	.	.	.	.	.	.	.	.	.	.	.	.	.	.	.	.	
	Alsenz	146	.	.	.	.	.	.	.	.	.	.	.	.	.	.	.	.	.	.	.	.	.	.	.	.	.	.	.	.	.	.	
	Reichenbacherhof	458	.	.	.	0	.	.	.	.	0	.	.	.	.	.	.	.	.	.	0	0	.	.	.	.	.	.	.	.	.	.	
	Ruppertsecken	489	.	.	.	.	.	.	.	.	.	.	.	.	.	.	.	.	.	.	.	.	.	.	.	.	.	.	.	.	.	.	
Rhein	Kammerforst	464	.	.	.	Fl	.	.	.	.	.	.	.	.	.	.	.	.	.	.	Fl	2	Fl	.	.	.	.	.	.	.	.	.	
	St. Goarshausen	80	.	.	.	.	.	.	.	.	.	.	.	.	.	.	.	.	.	.	.	.	.	.	.	.	.	.	.	.	.	.	
Lahn	Feudingen	410	.	.	.	.	.	.	.	.	.	.	.	.	.	.	.	.	.	.	3	.	0	.	.	.	.	.	.	.	.	2	
	Quotshausen	340	.	.	.	.	.	.	.	.	.	.	.	.	.	.	.	.	.	.	.	.	.	.	.	.	.	.	.	.	.	4	
	Amönau	224	.	.	.	.	.	.	.	.	.	.	.	.	.	.	.	.	.	.	.	.	.	.	.	.	.	.	.	.	.	.	
	Homberg a. d. O.	266	.	.	.	0	.	.	.	.	.	0	.	.	.	.	.	.	.	.	.	.	Fl	Fl	.	.	.	.	.	.	.	.	
	Marburg (Phys. Inst.)	238	.	.	.	.	.	.	.	.	.	.	.	.	.	.	.	.	.	.	.	.	.	.	.	.	.	.	.	.	.	.	
	Gießen (Senckenbgst.)	158	.	.	.	.	.	.	.	.	.	.	.	.	.	.	.	.	.	.	.	.	.	.	.	.	.	.	.	.	.	.	
	Niederkleen	208	.	.	.	.	.	.	.	.	.	.	.	.	.	.	.	.	.	.	.	.	4	.	.	.	.	.	.	.	.	.	
Lahn, Dill	Dillbrecht	352	.	.	.	.	.	.	.	.	1	.	.	.	.	.	.	.	.	.	5	.	.	.	.	.	.	.	.	.	.	.	
	Dillenburg	227	.	.	.	.	.	.	.	.	.	.	.	.	.	.	.	.	.	.	.	.	.	.	.	.	.	.	.	.	.	.	
	Erda	300	.	.	.	.	.	.	.	.	.	.	.	.	.	.	.	.	.	.	.	.	.	.	.	.	.	.	.	.	.	.	
	Greifenstein	415	.	.	.	.	.	.	.	.	.	.	.	.	.	.	.	.	.	.	2	Fl	3	.	.	.	.	.	.	.	.	.	
Lahn	Weilburg	225	.	.	.	.	.	.	.	.	.	.	.	.	.	.	.	.	.	.	.	.	3	Fl	.	.	.	.	.	.	.	.	
	Gemünden	258	.	.	.	.	.	.	.	.	.	.	.	.	.	.	.	.	.	.	.	.	13	Fl	.	.	.	.	.	.	.	.	
	Kamberg	216	.	.	.	.	.	.	.	.	.	.	.	.	.	.	.	.	.	.	.	.	6	.	.	.	.	.	.	.	.	.	
	Limburg	110	.	.	.	.	.	.	.	.	.	.	.	.	.	.	.	.	.	.	.	.	2	.	.	.	.	.	.	.	.	.	
	Westerburg	330	.	.	.	.	.	.	.	.	.	.	.	.	.	.	.	.	.	.	.	.	.	.	.	.	.	.	.	.	.	.	
	Bad Schwalbach	320	.	.	.	.	.	.	.	.	.	.	.	.	.	.	.	.	.	.	.	.	2	.	.	.	.	.	.	.	.	.	
	Kemel	520	.	.	.	0	.	.	.	.	Fl	Fl	.	.	.	.	.	.	.	.	1	4	1	Fl	.	.	.	.	.	.	.	.	
	Holzhausen a. d. H.	382	.	.	.	.	.	.	.	.	.	.	.	.	.	.	.	.	.	.	.	2	1	.	.	.	.	.	.	.	.	.	
	Montabaur	235	.	.	.	.	.	.	.	.	.	.	.	.	.	.	.	.	.	.	.	.	0	.	.	.	.	.	.	.	.	.	
	Bad Ems	83	.	.	.	.	.	.	.	.	.	.	.	.	.	.	.	.	.	.	.	.	.	.	.	.	.	.	.	.	.	.	

Wassergehalt um 7 Uhr

oben: Ausgestochene Schneehöhe in cm
unten: Gesamtwassergehalt in mm

4	7	11	14	18	21	25	28

Schotten

Herchenhain

Kl. Feldberg
6
21

Birkenfeld
0.5
0.4

Rhaunen

Hauptstuhl

Feudingen

Marburg (Phys. Inst.)

Bad Schwalbach
2
0.8

M. f. W. Deutsch. Meteorol. Jahrb. 1938, III.

1938 April — Tägliche Schneehöhen in Zentimetern, gemessen um 7 Uhr morgens

Flußgeb.	Ort	See-höhe m	1	2	3	4	5	6	7	8	9	10	11	12	13	14	15	16	17	18	19	20	21	22	23	24	25	26	27	28	29	30	31
M.	Perl	230	·	·	·	·	·	·	·	·	·	·	·	·	·	·	·	·	·	·	·	·	·	·	·	·	·	·	·	·	·	·	
Mosel, Sauer	Winterspelt	500	·	·	·	2	·	·	·	·	·	·	·	·	·	·	·	·	·	·	3	1	·	·	·	·	·	·	·	·	·	1	
	Daleiden	480	·	·	·	·	·	·	·	·	·	·	·	·	·	·	·	·	·	·	·	1	·	·	·	·	·	·	·	·	·	·	
	Schneifelforsthaus	657	·	·	·	0	·	·	·	·	·	·	·	·	·	·	·	·	·	·	·	10	2	0	·	·	·	·	·	·	·	0	
	Prüm	475	·	·	·	·	·	·	·	·	·	·	·	·	·	·	·	·	·	·	·	1	·	·	·	·	·	·	·	·	·	·	
	Outschied	345	·	·	·	2	·	·	·	·	·	·	·	·	·	·	·	·	·	·	·	·	·	·	·	·	·	·	·	·	·	·	
	Schankweiler	250	·	·	·	·	·	·	·	·	·	·	·	·	·	·	·	·	·	·	·	·	·	·	·	·	·	·	·	·	·	·	
	Wawern	445	·	·	·	0	·	·	·	·	·	·	·	·	·	·	·	·	·	·	0	0	·	·	·	·	·	·	·	·	·	·	
Mosel, Saar	Fürth	280	·	·	·	·	·	·	·	·	·	·	·	·	·	·	·	·	·	·	·	·	·	8	·	·	·	·	·	·	·	·	
	Pirmasens (Stadtgärt.)	350	·	·	·	·	·	·	·	·	·	·	·	·	·	·	·	·	·	·	·	·	·	·	·	·	·	·	·	·	·	·	
	Hornbach	230	·	·	·	·	·	·	·	·	·	·	·	·	·	·	·	·	·	·	·	·	·	·	·	·	·	·	·	·	·	·	
	Spieser-Mühlenthal	240	·	·	·	·	·	·	·	·	·	·	·	·	·	·	·	·	·	·	·	·	·	0	0	·	·	·	·	·	·	·	
	Saarbrücken (Fl.)	205	·	·	·	·	·	·	·	·	·	·	·	·	·	·	·	·	·	·	·	·	·	·	·	·	·	·	·	·	·	·	
	Saarlautern	180		·	·	·	·	·	·	·	·	·	·	·	·	·	·	·	·	·	·	·	·	·	·	·	·	·	·	·	·	·	
	Losheim (Bez. Trier)	300	·	·	·	·	·	·	·	·	·	·	·	·	·	·	·	·	·	·	·	·	·	·	·	·	·	·	·	·	·	·	
	Marpingen	280	·	·	·	·	·	·	·	·	·	·	·	·	·	·	·	·	·	·	·	·	·	·	·	0	·	·	·	·	·	·	
	Oberemmel	210	·	·	·	·	·	·	·	·	·	·	·	·	·	·	·	·	·	·	·	·	·	·	·	·	·	·	·	·	·	·	
Mosel	Trier (Egbertstr.)	146	·	·	·	·	·	·	·	·	·	·	·	·	·	·	·	·	·	·	·	·	·	·	·	·	·	·	·	·	·	·	
	Schillingen	515	·	·	·	·	·	·	·	·	·	·	·	·	·	·	·	·	·	·	·	·	·	0	1	·	·	·	·	·	·	1	
	Gerolstein	378	·	·	·	·	·	·	·	·	·	·	·	·	·	·	·	·	·	·	·	·	·	·	·	·	·	·	·	·	·	·	
	Wilsecker	335	·	·	·	·	·	·	·	·	·	·	·	·	·	·	·	·	·	·	·	·	·	·	·	·	·	·	·	·	·	·	
	Meisburg	480	·	·	·	1	·	·	·	·	0	0	·	·	·	·	·	·	·	·	·	0	1	·	·	·	·	·	·	·	·	3	
	Gornhausen	485	·	·	·	·	·	·	·	·	·	·	·	·	·	·	·	·	·	·	·	·	·	·	·	·	·	·	·	·	·	·	
	Wittlich (Heffels)	180	·	·	·	·	·	·	·	·	·	·	·	·	·	·	·	·	·	·	·	·	·	·	·	·	·	·	·	·	·	·	
	Demerath	420	·	·	·	·	·	·	·	·	·	·	·	·	·	·	·	·	·	·	·	·	·	·	·	·	·	·	·	·	·	·	
	Blankenrath	397	·	·	·	·	·	·	·	·	·	·	·	·	·	·	·	·	·	·	·	·	·	·	·	·	·	·	·	·	·	·	
	Düngenheim	460	·	·	1	1	·	·	·	·	1	·	·	·	·	·	·	·	·	·	·	·	·	·	·	·	·	·	·	·	·	1	
	Treis (Mosel)	96	·	·	·	·	·	·	·	·	·	·	·	·	·	·	·	·	·	·	·	·	·	·	·	·	·	·	·	·	·	·	
	Lingerhahn	480	·	·	·	·	·	·	·	·	·	·	·	·	·	·	·	·	·	·	·	·	·	·	·	·	·	·	·	·	·	·	
Rhein	Selters	242	·	·	·	3	·	·	·	·	·	·	·	·	·	·	·	·	·	·	3	10	Fl.	Fl.	·	·	·	·	·	·	·	3	
	Niedermendig	216	·	·	·	·	·	·	·	·	·	·	·	·	·	·	·	·	·	·	·	·	·	·	·	·	·	·	·	·	·	·	
	Neuwied	65	·	·	·	·	·	·	·	·	·	·	·	·	·	·	·	·	·	·	·	·	·	·	·	·	·	·	·	·	·	·	
Wied	Hachenburg	370	·	·	·	·	·	·	·	·	·	·	·	·	·	·	·	·	·	·	4	·	·	·	·	·	·	·	·	·	·	·	
	Harschbach	290	·	·	·	·	·	·	·	·	·	·	·	·	·	·	·	·	·	·	·	12	·	·	·	·	·	·	·	·	·	·	
	Asbach	264	·	·	·	·	·	·	·	·	·	·	·	·	·	·	·	·	·	·	·	·	·	·	·	·	·	·	·	·	·	·	
Ahr	Ahrhütte	400	·	·	·	·	·	·	·	·	·	·	·	·	·	·	·	·	·	·	·	·	·	·	·	·	·	·	·	·	·	·	
	Dreis	475	·	·	·	2	·	·	·	·	·	·	·	·	·	·	·	·	·	·	·	2	1	·	·	·	·	·	·	·	·	2	
	Nürburg	621	·	·	Fl.	·	·	·	·	·	Fl.	Fl.	·	·	·	·	·	·	·	·	·	Fl.	·	·	Fl.	·	·	·	·	·	·	Fl.	
	Kesseling	240	·	·	·	·	·	·	·	·	·	·	·	·	·	·	·	·	·	·	·	·	·	·	·	·	·	·	·	·	·	·	
	Houverath	348	·	·	·	·	·	·	·	·	·	·	·	·	·	·	·	·	·	·	2	1	·	·	·	·	·	·	·	·	·	·	
Rh.	Remagen	55	·	·	·	·	·	·	·	·	·	·	·	·	·	·	·	·	·	·	·	·	·	·	·	·	·	·	·	·	·	·	
Sieg	Hohenroth	635	·	·	1	1	·	·	1	2	·	·	·	·	·	·	·	2	1	·	·	·	·	·	·	·	·	·	·	·	2	1	
	Hilchenbach	355	·	·	·	·	·	·	·	·	·	·	·	·	·	·	·	·	·	·	1	·	·	·	·	·	·	·	·	·	·	·	
	Eichen	302	·	·	·	·	·	·	·	·	·	·	·	·	·	·	·	·	·	·	2	·	·	·	·	·	·	·	·	·	·	·	
	Siegen (Kläranl.)	295	·	·	·	·	·	·	·	·	·	·	·	·	·	·	·	·	·	·	0	·	·	·	·	·	·	·	·	·	·	·	
	Kirchen	195	·	·	·	0	·	·	·	·	·	·	·	·	·	·	·	·	·	·	1	0	·	0	·	·	·	·	·	·	0	
	Morsbach	210	·	·	·	·	·	·	·	·	·	·	·	·	·	·	·	·	·	·	2	·	·	·	·	·	·	·	·	·	·	Fl.	

Wassergehalt um 7 Uhr

oben: Ausgestochene Schneehöhe in cm
unten: Gesamtwassergehalt in mm

4. | 19. | 20. | 21. | 30.

Daleiden

Schneifelforsthaus
10
3.5

Hornbach

Saarbrücken (Fl.)

Losheim (Bez. Trier)

Meisburg
1 | 1 | 3
0.3 | 0.7 | 5.0

Blankenrath

Harschbach

Nürburg

Eichen
2
8.0

Morsbach

1938 April

Tägliche Schneehöhen in Zentimetern, gemessen um 7 Uhr morgens

Flußgeb.	Ort	See-höhe m	1	2	3	4	5	6	7	8	9	10	11	12	13	14	15	16	17	18	19	20	21	22	23	24	25	26	27	28	29	30	31
Sieg	Salzburg	612	.	.	.	6	Fl.	.	.	5	4	.	.	.	.	.	.	.	.	.	3	3	.	.	.	.	.	.	.	.	.	5	
Sieg	Siegburg	61	.	.	.	.	.	.	.	.	.	.	.	.	.	.	.	.	.	.	Fl.	Fl.	.	.	.	.	.	.	.	.	.	.	
Sieg	Rodt-Müllenbach	410	.	.	.	0	.	.	.	0	.	.	.	.	.	.	.	.	.	.	3	Fl.	.	.	.	.	.	.	.	.	.	.	
Sieg	Dreschhausen	330																															
Sieg	Seelscheid	213	.	.	.	.	.	.	.	.	.	.	.	.	.	.	.	.	.	.	0	.	.	.	.	.	.	.	.	.	.	.	
Sieg	Unterkotten	160	.	.	.	0	.	.	.	.	.	.	.	.	.	.	.	.	.	.	2	0	.	.	.	.	.	.	.	.	.	0	
Rh.	Köln (Flughaf.)	49	.	.	.	.	.	.	.	.	.	.	.	.	.	.	.	.	.	.	.	.	.	.	.	.	.	.	.	.	.	.	
Wupper	Kreuzberg	373	.	.	.	.	.	.	.	.	.	.	.	.	.	.	.	:	.	.	2	.	.	.	.	.	.	.	.	.	.	.	
Wupper	Hückeswagen	258	.	.	.	.	.	.	.	.	.	.	.	.	.	.	.	.	.	.	(2)	.	.	.	.	.	.	.	.	.	.	.	
Wupper	Schwelm	210	.	.	.	.	.	.	.	.	.	.	.	.	.	.	.	.	.	.	3	Fl.	.	.	.	.	.	.	.	.	.	.	
Wupper	Remscheid (Gaswerk)	303	.	.	.	Fl.	.	.	.	.	.	.	.	.	.	.	.	.	.	.	4	Fl.	.	.	.	.	.	.	.	.	.	Fl.	
Erft	Münstereifel	290	.	.	.	.	.	.	.	.	.	.	.	.	.	.	.	.	.	.	.	.	.	.	.	.	.	.	.	.	.	.	
Erft	Euskirchen	160	.	.	.	.	.	.	.	.	.	.	.	.	.	.	.	.	.	.	.	.	.	.	.	.	.	.	.	.	.	2	
Erft	Rheinbach	174	.	.	.	.	.	.	.	.	.	.	.	.	.	.	.	.	.	.	.	.	.	.	.	.	.	.	.	.	.	.	
Erft	Hergarten	337	.	.	.	.	.	.	.	.	.	.	.	.	.	.	.	.	.	.	.	.	.	.	.	.	.	.	.	.	.	1	
Erft	Oberbolheim	103	.	.	.	.	.	.	.	.	.	.	.	.	.	.	.	.	.	.	.	.	.	.	.	.	.	.	.	.	.	5	
Rh.	Benninghof	130	.	.	.	0	.	.	.	.	.	.	.	.	.	.	.	.	.	.	5	.	.	.	.	.	.	.	.	.	.	.	
Rh.	Krefeld	38	.	.	.	.	.	.	.	.	.	.	.	.	.	.	.	.	.	.	.	.	.	.	.	.	.	.	.	.	.	.	
Ruhr	Bigge	329	.	.	.	.	.	.	.	.	.	.	.	.	.	.	.	.	.	.	4	.	.	.	.	.	.	.	.	.	.	9	
Ruhr	Bödefeld	475	.	.	.	2	.	.	.	Fl.	Fl.	.	.	.	.	.	.	.	.	Fl.	5	Fl.	.	.	.	.	.	.	.	.	.	15	
Ruhr	Enste	300	.	.	.	.	.	.	.	.	.	.	.	.	.	.	.	.	.	.	3	.	1	.	.	.	.	.	.	.	.	8	
Ruhr	Eslohe	312	.	.	.	.	.	.	.	.	.	.	.	.	.	.	.	.	.	.	2	3	4	0	.	.	.	.	.	.	.	6	
Ruhr	Arnsberg	189	.	.	.	.	.	.	.	.	.	Fl.	.	.	.	.	.	.	.	.	3	.	.	.	.	.	.	.	.	.	.	10	
Ruhr	Allendorf	310	.	.	.	.	.	.	.	.	.	.	.	.	.	.	.	.	.	.	.	.	.	.	.	.	.	.	.	.	.	7	
Ruhr	Langscheid	335	.	.	.	.	.	.	.	.	.	.	.	.	.	.	.	.	.	.	.	.	.	.	.	.	.	.	.	.	.	13	
Ruhr	Brilon	450	.	.	.	Fl.	.	.	.	Fl.	Fl.	Fl.	.	.	.	.	.	.	.	.	5	Fl.	.	.	.	.	.	.	.	.	.	5	
Ruhr	Rüthen	380	.	.	.	.	.	.	.	.	.	.	.	.	.	.	.	.	.	.	4	.	.	.	.	.	.	.	.	.	.	.	
Ruhr	Warstein	295	.	.	.	.	.	.	.	.	.	.	.	.	.	.	.	.	.	Fl.	4	Fl.	Fl.	.	.	.	.	.	.	.	.	4	
Ruhr	Neuenrade	324	.	.	.	.	.	.	.	.	.	Fl.	.	.	.	.	.	.	.	.	6	.	.	.	.	.	.	.	.	.	.	8	
Ruhr	Iserlohn	288	.	.	.	.	.	.	.	.	.	.	.	.	.	.	.	.	.	.	1	.	.	.	.	.	.	.	.	.	.	3	
Ruhr, Lenne	Kahler-Asten	840	.	.	.	.	.	Fl.	.	0	.	5	Fl.	Fl.	.	.	.	.	.	.	4	5	4	Fl.	.	Fl.	Fl.	.	.	.	.	24	
Ruhr, Lenne	Fleckenberg	352	.	.	.	.	.	.	.	.	0	0	.	.	.	.	.	.	.	.	1	.	.	.	.	.	.	.	.	.	.	2	
Ruhr, Lenne	Altenhundem	305	.	.	.	.	.	.	.	.	.	.	.	.	.	.	.	.	.	.	3	.	.	.	.	.	.	.	.	.	.	.	
Ruhr, Lenne	Olpe	320	.	.	.	.	.	.	.	.	.	.	.	.	.	.	.	.	.	.	2	.	.	.	.	.	.	.	.	.	.	.	
Ruhr, Lenne	Attendorn	250	.	.	.	.	.	.	.	.	.	.	.	.	.	.	.	.	.	.	4	.	.	.	.	.	.	.	.	.	.	.	
Ruhr, Lenne	Serkenrode	350	.	.	.	.	.	.	.	Fl.	Fl.	Fl.	.	.	.	.	.	.	.	Fl.	8	Fl.	.	.	.	.	.	.	.	.	.	Fl.	
Ruhr, Lenne	Lüdenscheid	447	.	.	.	1	.	.	.	.	.	.	.	.	.	.	.	.	.	.	5	.	.	.	.	.	.	.	.	.	.	6	
Ruhr	Meinerzhagen	408	.	.	.	Fl.	.	.	.	.	.	.	.	.	.	.	.	.	.	3	11	Fl.	Fl.	Fl.	.	.	.	.	.	.	.	2	
Ruhr	Priorei	170	.	.	.	.	.	.	.	.	.	.	.	.	.	.	.	.	.	.	4	0	.	.	.	.	.	.	.	.	.	.	
Ruhr	Halver	422	.	.	.	.	.	.	.	.	.	.	.	.	.	.	.	.	.	.	10	Fl.	.	.	.	.	.	.	.	.	.	2	
Ruhr	Ennepetalsperre	273	.	.	.	.	.	.	.	.	.	.	.	.	.	.	.	.	.	.	5	Fl.	.	.	.	.	.	.	.	.	.	.	
Ruhr	Wengern	90	.	.	.	.	.	.	.	.	.	.	.	.	.	.	.	.	.	.	2	.	.	.	.	.	.	.	.	.	.	.	
Rh.	Essen-Mülheim(Flugh.)	120	.	.	.	.	.	.	.	.	.	.	.	.	.	.	.	.	.	.	3	.	.	.	.	.	.	.	.	.	.	.	
Rh.	Dortmund-Brüninghs.	110	.	.	.	.	.	.	.	.	.	.	.	.	.	.	.	.	.	.	1	.	.	.	.	.	.	.	.	.	.	.	
Lippe	Fürstenberg	353	.	.	.	.	.	.	.	.	.	.	.	.	.	.	.	.	.	.	1	.	.	.	.	.	.	.	.	.	.	.	
Lippe	Blankenrode	383	.	.	.	.	.	.	.	.	.	.	.	.	.	.	.	.	.	.	Fl.	1	.	.	.	.	.	.	.	.	.	.	
Lippe	Dörenhagen	260	.	.	.	.	.	.	.	.	.	.	.	.	.	.	.	.	.	.	0	.	.	.	.	.	.	.	.	.	.	.	

Wassergehalt um 7 Uhr

oben: Ausgestochene Schneehöhe in cm
unten: Gesamtwassergehalt in mm

4 18 19 30

Salzburg: 5 3 5 / 5,2 3,0 6,3

Rodt-Müllenbach

Kreuzberg

Remscheid

Bigge: 4 / 2,5

Arnsberg: 3 / 2,1

Rüthen

Fleckenberg

Attendorn: 4 / 3,1

Lüdenscheid

Meinerzhagen

Lippstadt

*90 106

811

1938 April — Tägliche Schneehöhen in Zentimetern, gemessen um 7 Uhr morgens

Flußgeb.	Ort	See-höhe m	1	2	3	4	5	6	7	8	9	10	11	12	13	14	15	16	17	18	19	20	21	22	23	24	25	26	27	28	29	30	31
Lippe	Lippstadt	79	·	·	·	·	·	·	·	·	·	·	·	·	·	·	·	·	·	·	3	·	·	·	·	·	·	·	·	·	·	·	
Lippe	Effeln	280	·	·	·	·	·	·	·	·	·	·	·	·	·	·	·	·	·	·	3	·	·	·	·	·	·	·	·	·	·	·	
Lippe	Werl	94	·	·	·	·	·	·	·	·	·	·	·	·	·	·	·	·	·	·	2	·	·	·	·	·	·	·	·	·	·	·	
Rh.	Kleve	46	·	·	·	·	·	·	·	·	·	·	·	·	·	·	·	·	·	·	·	·	·	·	·	·	·	·	·	·	·	·	
	M a a s																																
Roer	Monschau-Dreisteg.	420	·	·	·	1	·	·	·	·	·	·	·	·	·	·	·	·	·	·	·	·	·	·	·	·	·	·	·	·	2	
Roer	Schmidtheim	568	·	·	·	·	·	·	·	·	·	·	·	·	·	·	·	·	·	·	·	·	·	·	·	·	·	·	·	·	·	·	
Roer	Hollerath	600	·	·	·	·	·	·	·	·	·	·	·	·	·	·	·	·	·	·	·	·	·	·	·	·	·	·	·	·	·	3	
Roer	Rötgen (Greppstr.)	410	·	·	·	·	·	·	·	·	·	·	·	·	·	·	·	·	·	·	·	·	·	·	·	·	·	·	·	·	·	5	
Roer	Eschweiler	205	·	·	·	·	·	·	·	·	·	·	·	·	·	·	·	·	·	·	·	·	·	·	·	·	·	·	·	·	·	·	
Roer	Erkelenz	99	·	·	·	·	·	·	·	·	·	·	·	·	·	·	·	·	·	·	·	·	·	·	·	·	·	·	·	·	·	1	
Roer	Aachen (Met. Obs.)	202	·	·	·	·	·	·	·	·	·	·	·	·	·	·	·	·	·	·	·	·	·	·	·	·	·	·	·	·	·	2	
M.	Bracht	51	·	·	·	·	·	·	·	·	·	·	·	·	·	·	·	·	·	·	·	·	·	·	·	·	·	·	·	·	·	·	
	D o n a u																																
Iller bis Quelle	Furtwangen	854	·	·	·	0	·	·	·	·	·	0	·	·	·	·	·	·	·	·	·	10	5	5	Fl.	·	·	·	·	·	·	·	
Iller bis Quelle	Bubenbach	937	·	·	·	2	·	·	·	·	0	3	0	·	·	·	·	·	·	·	·	8	6	6	·	·	0	0	·	·	·	0	
Iller bis Quelle	Villingen	706	·	·	·	·	·	·	·	·	·	1	·	·	·	·	·	·	·	·	·	2	2	2	·	·	·	·	·	·	·	·	
Iller bis Quelle	Donaueschingen	693	·	·	·	·	·	·	·	·	·	0	·	·	·	·	·	·	·	·	·	0	0	0	·	·	·	·	·	·	·	·	
Iller bis Quelle	Tuttlingen	647	·	·	·	·	·	·	·	·	·	1	·	·	·	·	·	·	·	·	·	3	·	·	·	·	·	·	·	·	·	·	
Iller bis Quelle	Heuberg	840																															
Iller bis Quelle	~~Sigmaringen (K. Sch.)~~	588	·	·	·	0	·	·	·	·	1	1	·	·	·	·	·	·	·	·	·	7	1	0	0	0	0	·	·	·	·	·	
Iller bis Quelle	Genkingen	773	·	·	·	·	·	·	·	·	1	2	·	·	·	·	·	·	·	·	·	3	12	10	Fl.	5	5	5	4	·	·	·	
Iller bis Quelle	Trochtelfingen	700	·	·	·	·	·	·	·	·	·	·	·	·	·	·	·	·	·	·	·	5	3	4	·	·	1	·	·	·	·	·	
Iller bis Quelle	Bitz	883	·	·	·	·	·	·	·	·	·	·	·	·	·	·	·	·	·	·	2	8	3	1	0	·	·	·	·	·	·	·	
Iller bis Quelle	Liggersdorf	652	·	·	·	·	·	·	·	·	0	0	·	·	·	·	·	·	·	·	·	6	0	·	·	·	·	·	·	·	·	·	
Iller bis Quelle	Otterswang	610	·	·	·	·	·	·	·	·	·	·	·	·	·	·	·	·	·	·	·	3	1	·	·	·	·	·	·	·	·	·	
Iller bis Quelle	Saulgau	586	·	·	·	·	·	·	·	·	0	3	·	·	·	·	·	·	·	·	·	9	0	·	·	·	·	·	·	·	·	·	
Iller bis Quelle	Riedlingen	540	·	·	·	·	·	·	·	·	·	·	·	·	·	·	·	·	·	·	·	1	·	·	·	·	·	·	·	·	·	·	
Iller bis Quelle	St. Johann	765	·	·	·	·	·	·	·	·	2	2	2	Fl.	·	·	·	·	·	·	·	5	5	4	Fl.	Fl.	7	4	2	0	Fl.	·	
Iller bis Quelle	Münsingen	720	·	·	·	·	·	·	·	·	4	2	·	·	·	·	·	·	·	·	·	4	2	1	·	·	5	·	·	·	·	·	
Iller bis Quelle	Ehingen	514	·	·	·	·	·	·	·	·	·	·	·	·	·	·	·	·	·	·	·	·	·	·	·	·	·	·	·	·	·	·	
Iller bis Quelle	Biberach	540	·	·	·	·	·	·	·	·	·	·	·	·	·	·	·	·	·	·	·	0	0	1	·	·	·	·	·	·	·	·	
Iller	Nebelhorn	1920	270	260	250	265	270	272	272	275	290	310	315	315	310	318	318	315	305	305	307	317	327	340	340	355	360	375	375	360	350	357	
Iller	Birgsau	950	21	15	8	15	Fl.	Fl.	Fl.	Fl.	8	18	16	10	Fl.	Fl.	Fl.	Fl.	·	1	1	4	19	14	4	1	4	14	Fl.	·	·	·	
Iller	Oberstdorf	811	·	·	·	·	8	·	·	·	4	11	5	·	·	·	·	·	·	1	·	10	14	7	·	·	⊠	6	·	·	·	7	
Iller	Rohrmoos	1070	59	51	44	48	43	40	37	34	32	36	38	36	34	32	28	22	16	13	15	21	34	24	20	16	25	34	28	20	15	14	
Iller	Ofterschwang	864	·	·	·	2	·	·	·	·	5	8	12	2	·	·	·	·	·	·	·	10	10	·	·	·	5	16	10	·	·	·	
Iller	Sonthofen	735	·	·	·	2	·	·	·	·	2	7	9	0	·	·	·	·	·	·	·	11	12	Fl.	·	·	·	3	·	·	·	·	
Iller	Oberjoch	1136	24	18	8	16	7	Fl.	Fl.	Fl.	8	22	28	10	8	6	5	Fl.	Fl.	2	3	14	21	15	8	17	15	32	20	13	9	5	
Iller	Bad Oberdorf	850	·	·	·	4	·	·	·	·	5	15	10	1	·	·	·	·	·	2	·	11	12	2	·	4	1	15	3	·	·	·	
Iller	Wärterh. a. Steigbach	935	·	·	·	12	·	·	·	·	6	12	13	2	·	·	·	·	·	1	1	16	22	8	1	2	2	17	14	3	0	2	
Iller	~~Unterzollhaus~~	~~892~~	·	·	·	10	Fl.	·	·	·	4	4	3	·	·	·	·	·	·	1	·	9	10	2	·	1	1	10	14	Fl.	·	·	
Iller	Diepolz	1040	Fl.	Fl.	Fl.	8	Fl.	Fl.	Fl.	·	5	8	6	Fl.	Fl.	Fl.	·	·	·	·	·	11	12	8	Fl.	Fl.	4	14	16	Fl.	Fl.	2	
Iller	Martinszell	740	·	·	·	7	Fl.	·	·	·	6	5	1	Fl.	·	·	·	·	·	1	·	10	12	6	Fl.	·	⊠	5	8	·	·	·	
Iller	Buchenberg	905	·	·	·	7	3	·	·	·	2	4	3	·	·	·	·	·	·	·	·	8	3	·	·	·	10	12	7	·	·	·	

*Gerheim
**Bodelsberg 896

Wassergehalt um 7 Uhr

oben: Ausgestochene Schneehöhe in cm
unten: Gesamtwassergehalt in mm

4. 5. 9. 11. 20. 21. 25.

Kleve

Schmidtheim

Rötgen (Greppstr.)

Furtwangen
5
1.3

Villingen

Bitz

Saulgau
9
0.4

St. Johann

Oberstdorf

Ofterschwang

Bad Oberdorf
4 — 5 — 10 — 12
3.4 — 3.3 — 5.2 — 8.8

Unterzollhaus

Martinszell
12
8.5

Buchenberg
7 — 2 — 3 — 3 — 10
12.5 — 1.9 — 2.9 — 3.0 — 3.8

812

1938 April — Tägliche Schneehöhen in Zentimetern, gemessen um 7 Uhr morgens

Flußgeb.	Ort	See-höhe m	1	2	3	4	5	6	7	8	9	10	11	12	13	14	15	16	17	18	19	20	21	22	23	24	25	26	27	28	29	30	31
Iller	Kempten (El. Werk)	665	·	·	·	1	·	·	·	·	1	1	1	·	·	·	·	·	·	1	·	7	7	2	·	·	·	·	3	·	·	·	
Iller	~~Unterkürnach~~ ×	~~820~~	Fl.	Fl.	Fl.	6	Fl.	·	·	·	0	1	1	·	·	·	·	·	·	3	·	6	1	Fl.	·	·	4	2	7	·	·	·	
Iller	Memmingen	600	·	·	·	2	·	·	·	·	⊠	2	1	·	·	·	·	·	·	0	·	3	0	2	·	·	·	·	2	·	·	·	
Iller	Jedesheim	500	·	·	·	·	·	·	·	·	·	2	1	·	·	·	·	·	·	1	·	1	·	·	·	·	·	·	Fl.	·	·	·	
Thau	Westerheim	815	·	·	·	0	·	·	·	·	3	4	3	·	·	·	·	·	·	0	0	4	2	1	1	·	6	0	2	·	·	·	
Thau	Seißen	707	·	·	·	·	·	·	·	·	·	0	·	·	·	·	·	·	·	·	·	0	·	·	·	·	0	·	·	·	·	·	
Thau	Ulm (Sattlergasse)	479	·	·	·	·	·	·	·	·	·	·	·	·	·	·	·	·	·	·	·	1	·	·	·	·	·	·	·	·	·	·	
Don.	Obergünzburg	738	·	·	·	10	1	·	·	·	1	4	4	·	·	·	·	·	·	·	·	10	5	·	·	·	2	1	3	·	·	·	
Don.	Ottobeuren	660	·	·	·	4	·	·	·	·	·	2	·	·	·	·	·	·	·	1	·	3	1	·	·	·	1	1	3	·	·	·	
Mindel	Mindelheim	607	·	·	·	·	·	·	·	·	1	1	·	·	·	·	·	·	·	0	·	5	0	0	·	·	1	·	2	·	·	·	
Mindel	Röfingen	474	·	·	·	·	·	·	·	·	0	1	·	·	·	·	·	·	·	0	·	7	·	·	·	·	0	·	0	·	·	·	
Mindel	Krumbach	514	·	·	·	·	·	·	·	·	1	·	·	·	·	·	·	·	·	·	·	5	·	·	·	·	·	1	·	·	·	·	
Donau	Ettlenschieß	656	·	·	·	·	·	·	·	·	·	·	·	·	·	·	·	·	·	·	·	15	5	0	0	·	·	·	·	·	·	·	
Donau	Heidenheim	494	·	·	·	·	·	·	·	·	·	·	·	·	·	·	·	·	·	·	·	14	8	·	·	·	·	·	·	·	·	·	
Donau	Eglingen	549	·	·	·	·	·	·	·	·	·	·	·	·	·	·	·	·	·	·	·	6	3	2	·	·	·	·	·	·	·	·	
Wörnitz	Wörnitz	488	·	·	·	·	·	·	·	·	·	Fl.	·	·	·	·	·	·	·	·	·	Fl.	Fl.	·	·	·	·	·	·	·	·	·	
Wörnitz	Dinkelsbühl	440	·	·	·	·	·	·	·	·	·	Fl.	·	·	·	·	·	·	·	·	·	Fl.	Fl.	·	·	·	·	·	·	·	·	·	
Wörnitz	Öttingen	440	·	·	·	·	·	·	·	·	·	·	·	·	·	·	·	·	·	·	·	·	·	·	·	·	·	·	·	·	·	·	
Wörnitz	Bopfingen	470	·	·	·	·	·	·	·	·	·	·	·	·	·	·	·	·	·	·	·	1	1	·	·	·	·	·	·	·	·	·	
Wörnitz	Nördlingen	436	·	·	·	·	·	·	·	·	·	·	·	·	·	·	·	·	·	·	·	·	·	·	·	·	·	·	·	·	·	·	
Wörnitz	Donauwörth (Kulturbauamt)	410	·	·	·	·	·	·	·	·	·	Fl.	·	·	·	·	·	·	·	·	·	1	·	·	·	·	·	·	·	·	·	·	
D.	~~Buchdorf~~ ××	~~537~~	·	·	·	·	·	·	·	·	·	·	·	·	·	·	·	·	·	·	·	·	·	·	·	·	·	·	·	·	·	·	
Lech	~~Rofleuten~~ ××	~~893~~	·	·	·	1	·	·	·	·	7	12	20	10	3	·	·	·	·	1	·	10	20	10	6	·	20	15	10	·	·	·	
Lech	Fallmühle	928	·	·	·	·	·	·	·	·	12	17	15	12	7	·	·	·	·	·	·	10	20	20	12	·	3	22	8	0			
Lech	~~Füssen a. L.~~ -×-	~~796~~	·	·	·	10	2	·	·	·	10	28	30	20	11	5	2	·	·	·	·	4	20	16	10	9	10	26	18	14	8	3	
Lech	Buching	810	·	·	·	14	0	·	·	·	6	13	12	6	·	·	·	·	·	0	·	2	16	6	0	3	5	15	6	0	·	0	
Lech	Lechbruck	736	·	·	·	9	Fl.	·	·	·	3	5	4	·	·	·	·	·	·	1	·	4	2	·	·	·	2	4	5	·	·	·	
Lech	~~Peiting~~ -	~~710~~	·	·	·	6	·	·	·	·	2	6	2	Fl.	·	·	·	·	·	3	1	4	2	1	Fl.	·	3	4	3	Fl.	·	·	
Lech	Landsberg a. L.	587	·	·	·	·	·	·	·	·	1	·	1	·	·	·	·	·	·	·	·	·	·	·	·	·	3	4	·	·	·	·	
Lech	Augsbg.-St. Stephan	500	·	·	·	·	·	·	·	·	·	2	·	·	·	·	·	·	·	·	0	3	·	·	·	·	·	·	·	·	·	·	
Lech, Wertach	Wertach	915	Fl.	·	·	8	Fl.	·	·	·	12	10	9	Fl.	·	·	·	·	·	·	·	10	15	8	Fl.	Fl.	Fl.	6	9	Fl.	·	·	
Lech, Wertach	Mittelberg	1000	·	·	·	11	2	·	·	·	5	7	3	·	·	·	·	·	·	0	·	8	17	7	·	1	14	15	18	4	·	·	
Lech, Wertach	Nesselwang	868	·	·	·	10	3	Fl.	·	·	4	7	9	2	·	·	·	·	·	·	·	4	13	7	Fl.	3	3	11	7	·	·	·	
Lech, Wertach	Mittersulzberg	909	·	·	·	10	5	Fl.	·	·	6	Fl.	8	5	Fl.	·	·	·	·	1	1	5	6	10	Fl.	2	10	20	12	5	Fl.	3	
Lech, Wertach	Unterthingau	772	·	·	·	9	Fl.	·	·	·	2	2	1	Fl.	·	·	·	·	·	1	1	7	3	Fl.	·	·	4	2	13	Fl.	·	·	
Lech, Wertach	Kaufbeuren	674	·	·	·	3	·	·	·	0	2	4	0	·	·	·	·	·	·	3	1	4	3	·	·	·	1	1	4	·	·	·	
Lech, Wertach	Auerberg	1055	·	·	·	3	·	·	·	·	2	2	2	1	·	·	·	·	·	1	2	4	3	1	·	2	15	20	15	·	·	2	
Lech, Wertach	Stocken	750	·	·	·	7	Fl.	·	·	·	2	5	Fl.	·	·	·	·	·	·	2	·	8	2	0	Fl.	·	3	2	6	Fl.	·	·	
Lech, Wertach	Hiltenfingen	558	·	·	·	0	·	·	·	·	·	2	0	·	·	·	·	·	·	0	·	1	0	·	·	·	·	·	3	·	·	·	
Donau	Ingolstadt (Stadtgr.)	371	·	·	·	·	·	·	·	·	·	·	·	·	·	·	·	·	·	·	·	2	5	3	·	·	·	·	·	·	·	·	
Donau	Ammerfeld	544	·	·	·	·	·	·	·	·	·	1	·	·	·	·	·	·	·	·	·	1	·	·	·	·	·	·	·	2	·	·	
Donau	~~Eurasburg~~ -×-	~~515~~	·	·	·	·	·	·	·	·	·	Fl.	·	·	·	·	·	·	·	·	·	4	·	·	·	·	·	·	·	·	·	·	
Donau	Scheyern	481	·	·	·	·	·	·	·	·	·	5	·	·	·	·	·	·	·	·	·	12	5	5	·	·	·	1	·	·	·	·	
Altmühl	Burk	470	·	·	·	·	·	·	·	·	·	·	·	·	·	·	·	·	·	·	·	·	·	·	·	·	·	·	·	·	·	·	
Altmühl	Gunzenhausen	420	·	·	·	·	·	·	·	·	1	·	·	·	·	·	·	·	·	·	·	0	·	·	·	·	·	·	·	·	·	·	
Altmühl	~~Degersheim~~ -××-	~~597~~	·	·	·	·	·	·	·	·	·	·	Fl.	·	·	·	·	·	·	·	·	·	·	·	·	·	·	·	·	·	·	·	
Altmühl	Rehlingen	457	·	·	·	·	·	·	·	·	·	1	·	·	·	·	·	·	·	·	·	3	·	·	·	·	·	·	1	·	·	·	

× Wiggensbach 875 ×× Pfronten-Steinach 848 - Herzogsägmühle 704 -×× Auernheim
×× Kaisheim 479 -×- Neuschwanstein 1008 -×- Freienried 527

Wassergehalt um 7 Uhr

oben: Ausgestochene Schneehöhe in cm
unten: Gesamtwassergehalt in mm

	4.	9.	11.	14.	18.	21.	23.	25.	28.
Jedesheim			1		1				
			1.0		0.5				
Obergünzburg									
	10	1	4		10	5		2	
	7.1	1.1	2.5		7.0	9.5		5.0	
Mindelheim									
Röfingen									
						7			
						5.8			
Wörnitz									
Donauwörth (Kulturbauamt)									
Füssen a. L.									
	10	10	30	5		20	10	10	14
	8.5	10.8	28.3	12.1		16.5	17.2	11.2	23.6
Buching									
	14	6	12			16		5	
	7.6	6.6	10.9			9.7		4.2	
Lechbruck									
	9	3	4		1	2		2	
	11.2	1.6	3.6		1.2	2.0		5.6	
Mittelsulzberg									
Eurasburg									
Scheyern									
Burk									
Rehlingen									
									1
									3.2
Denkendorf									

Neuschwanstein

1938 April — Tägliche Schneehöhen in Zentimetern, gemessen um 7 Uhr morgens

Flußgeb.	Ort	Seehöhe m	1	2	3	4	5	6	7	8	9	10	11	12	13	14	15	16	17	18	19	20	21	22	23	24	25	26	27	28	29	30	31
Altmühl	Denkendorf	483	.	.	.	.	.	.	.	.	.	.	.	.	.	.	.	.	.	.	.	5	.	.	.	.	.	.	.	.	.	.	
	Thalmässing	410	.	.	.	.	.	.	.	.	.	0	.	.	.	.	.	.	.	.	.	3	.	.	.	.	.	.	.	.	.	.	
	Dasswang	521	.	.	.	.	.	.	.	.	.	.	.	.	.	.	.	.	.	.	.	1	.	3	.	.	.	2	.	.	.	.	
	Schlott	460	.	.	.	.	.	.	.	.	1	.	.	.	.	.	.	.	.	.	.	0	.	.	.	.	.	.	.	.	.	.	
Don.	Laaber	520	.	.	.	.	.	.	.	.	1	1	.	.	.	.	.	.	.	.	.	1	.	0	.	.	.	0	.	.	.	.	
	Velburg (St.-Aufs.)	510	.	.	.	.	.	.	.	.	.	.	.	.	.	.	.	.	.	.	.	.	.	2	.	.	.	.	.	.	.	.	
Waldnaab	Bärnau	600	.	.	.	.	.	.	.	.	Fl.	.	Fl.	.	.	.	.	.	.	.	2	.	.	.	3	Fl.	Fl.	.	.	.	.	.	
	Tirschenreuth	500	.	.	.	.	.	.	.	.	.	1	.	.	.	.	.	.	.	.	2	.	.	.	3	.	.	.	.	.	.	.	
	Brand i. Opf.	576	.	.	.	0	0	.	.	.	1	6	4	0	.	.	.	.	.	.	3	.	.	.	9	.	.	.	.	.	.	.	
	Erbendorf	510	.	.	.	.	.	.	.	.	.	Fl.	.	.	.	.	.	.	.	.	.	.	.	.	10	.	.	.	.	.	.	.	
	Flossenbürg	620	.	.	.	.	.	.	.	.	.	1	.	.	.	.	.	.	.	.	3	.	.	.	2	.	.	.	.	.	.	.	
	Weiden	398	.	.	.	.	.	.	.	.	.	.	.	.	.	.	.	.	.	.	.	.	.	.	.	.	.	.	.	.	.	.	
Naab	Pressath	425	.	.	.	.	.	.	.	.	.	1	.	.	.	.	.	.	.	.	1	.	.	.	1	.	.	.	.	.	.	.	
	Heinersreuth	515	.	.	.	1	.	.	.	.	.	4	Fl.	.	.	.	.	.	.	.	5	.	1	.	.	.	.	.	.	.	.	.	
	Oberfahrenberg	802	.	.	.	.	.	.	.	.	⊠	⊠	.	.	.	.	.	.	.	.	0	.	.	.	⊠	.	.	.	.	.	.	.	
	Waidhaus	510	.	.	.	.	.	.	.	.	.	6	.	.	.	.	.	.	.	.	2	.	.	.	2	.	2	.	.	.	.	.	
	Lohma	500	.	.	.	.	.	.	.	.	.	3	.	.	.	.	.	.	.	.	2	.	.	.	3	.	1	.	.	.	.	.	
	Waldmünchen (Forsta.)	492	.	.	.	.	.	.	.	.	.	.	.	.	.	.	.	.	.	.	.	.	.	.	.	.	.	.	.	.	.	.	
	Grafenkirchen	510	.	.	.	.	.	.	.	.	.	.	.	.	.	.	.	.	.	.	.	.	.	.	.	.	1	.	.	.	.	.	
	Schönsee	655	.	.	.	.	.	.	.	.	.	0	0	.	.	.	.	.	.	.	0	.	.	.	3	.	.	.	.	.	.	.	
	Dieterskirchen	500	.	.	.	.	.	.	.	.	.	.	.	.	.	.	.	.	.	.	.	.	.	2	2	.	.	.	.	.	.	.	
	Schwarzenfeld	363	.	.	.	1	.	.	.	.	1	1	.	.	.	.	.	.	.	.	1	.	.	1	2	.	.	1	1	.	.	.	
	Amberg (Maria-Hilfs-Berg)	519	.	.	.	.	.	.	.	.	.	2	.	.	.	.	.	.	.	.	.	.	.	.	.	.	.	.	.	.	.	.	
	Ursensollen	540	.	.	.	.	.	.	.	.	0	0	.	.	.	.	.	.	.	.	0	.	.	.	0	.	.	.	.	.	.	.	
Schwarzer Regen	Eisenstein	794	.	.	.	2	Fl.	Fl.	Fl.	.	0	0	1	.	.	.	.	.	.	0	.	.	.	1	1	Fl.	5	1	.	.	Fl.	.	
	Schachtenbach	900	0	.	.	10	5	0	0	5	10	10	0	.	.	.	.	.	.	0	.	.	.	3	0	.	3	0	.	.	10	0	
	Zwiesel	590	.	.	.	1	.	.	.	.	.	.	.	.	.	.	.	.	.	.	.	.	.	.	.	4	.	1	.	.	.	.	.
	Buchenau	750	.	.	.	3	Fl.	Fl.	.	.	1	1	1	.	.	.	.	.	.	.	.	.	0	3	4	.	5	4	.	.	.	.	.
	Regen	522	.	.	.	Fl.	.	.	.	.	.	Fl.	.	.	.	.	.	.	.	.	.	.	.	.	Fl.	.	Fl.	Fl.	.	.	.	.	.
	Rusel (Forsth.)	778	.	.	.	2	.	.	.	.	.	.	.	.	.	.	.	.	.	.	.	.	.	1	3	1	5	5	.	.	.	.	.
	Gotteszell	568	.	.	.	.	.	.	.	.	1	1	.	.	.	.	.	.	.	.	.	.	.	.	2	.	3	2	.	.	2	.	
	Ödwies	1029	5	Fl.	Fl.	2	Fl.	Fl.	.	.	1	3	3	1	Fl.	.	.	.	.	.	.	.	.	.	1	2	2	5	1	2	15	5	
	Oberried	580	.	.	.	0	.	.	.	.	1	1	1	.	.	.	.	.	.	.	.	.	.	.	.	.	2	1	.	.	.	.	
	Viechtach	432	.	.	.	.	.	.	.	.	.	.	.	.	.	.	.	.	.	.	.	.	.	.	.	.	.	.	.	.	.	.	
Regen	Kleiner Arbersee	920	10	5	.	5	8	.	.	.	2	5	10	7	.	.	.	.	.	.	.	.	3	5	7	5	10	10	3	.	8	.	
	Osserschutzhaus	1285	40	40	40	40	40	40	40	40	40	50	50	45	45	30	30	30	30	30	30	30	40	40	40	40	50	50	50	60	40	40	
	Hohenbogen	903	.	.	.	.	5	2	.	.	.	7	6	4	.	.	.	.	.	1	1	.	2	5	6	5	4	6	3	2	35	10	
	Kötzting	408	.	.	.	.	.	.	.	.	.	.	0	.	.	.	.	.	.	.	.	.	.	.	.	.	.	.	.	.	.	.	
	Furth i. Wald	400	.	.	.	.	.	.	.	.	.	.	.	.	.	.	.	.	.	.	.	.	.	.	.	.	.	.	.	.	.	.	
	Cham	400	.	.	.	.	.	.	.	.	.	.	.	.	.	.	.	.	.	.	.	.	.	.	.	.	.	.	.	.	.	.	
	Traitsching	418	.	.	.	.	.	.	.	.	.	1	.	.	.	.	.	.	.	.	.	.	.	.	.	.	.	.	.	.	.	.	
	Falkenstein i. O.	560	.	.	.	.	.	.	.	.	0	1	1	.	.	.	.	.	.	.	.	.	.	.	.	.	.	.	.	.	.	.	
	Regenstauf	339	.	.	.	.	.	.	.	.	.	Fl.	.	.	.	.	.	.	.	.	.	.	.	.	.	.	.	.	.	.	.	.	
Donau	Ludmannsdorf	470	.	.	.	.	.	.	.	.	.	.	.	.	.	.	.	.	.	.	.	1	.	.	.	.	.	.	.	3	.	.	
	Straubing	329	.	.	.	.	.	.	.	.	.	.	.	.	.	.	.	.	.	.	.	.	.	.	.	.	.	.	.	.	.	.	
	Englmar	881	Fl.	Fl.	Fl.	1	Fl.	Fl.	Fl.	Fl.	Fl.	Fl.	Fl.	.	.	.	.	.	.	.	.	.	.	.	.	.	.	.	.	.	.	
	Deggendorf	320	.	.	.	.	.	.	.	.	.	.	.	.	.	.	.	.	.	.	.	.	.	.	.	.	.	.	.	.	.	.	

Wassergehalt um 7 Uhr

oben: Ausgestochene Schneehöhe in cm
unten: Gesamtwassergehalt in mm

4.	7.	11.	14.	18.		21.	25.	28.

Thalmässing

Dasswang

Laaber

Tirschenreuth

Brand i. Opf.

Pressath

Lohma

Grafenkirchen

Ursensollen

Eisenstein

Zwiesel

Rusel(Forsthaus)

Oberried

Furth i. Wald

Regenstauf

× Reichenau 550
×× 800

1938 April — Tägliche Schneehöhen in Zentimetern, gemessen um 7 Uhr morgens

Flußgeb.	Ort	See-höhe m	1	2	3	4	5	6	7	8	9	10	11	12	13	14	15	16	17	18	19	20	21	22	23	24	25	26	27	28	29	30	31
Isar	Mittenwald	918	·	·	·	9	·	·	·	·	8	29	26	24	8	2	·	·	·	2	2	2	23	12	2	3	7	10	1	·	·	·	
	Vorderriß	783	Fl.	Fl.	Fl.	12	Fl.	Fl.	Fl.	1	14	20	21	11	3	Fl.	Fl.	Fl.	Fl.	5	1	10	30	21	4	16	24	29	16	5	1	Fl.	
	Fall a. d. I.	741	·	·	·	11	2	·	·	1	9	10	15	6	3	·	·	·	·	3	4	8	17	Fl.	Fl.	4	13	20	11	3	·	·	
	Obernach	830	·	·	·	11	·	·	·	·	6	17	7	6	·	·	·	·	·	·	·	·	22	10	·	·	·	12	·	·	·	·	
	Herzogstandhaus	1575	110	110	130	135	120	120	120	120	130	130	130	130	110	110	110	110	110	110	130	130	140	140	140	145	180	180	175	170	170	170	
	Urfeld	844	·	·	·	8	·	·	·	·	4	15	20	15	·	·	·	·	·	2	·	3	27	18	11	15	38	40	30	25	13	6	
	Lenggries	682	·	·	·	3	·	·	·	·	·	7	4	·	·	·	·	·	·	·	·	4	2	·	·	·	5	11	6	·	·	·	
	Marienstein	800	·	·	·	0	·	·	·	1	3	6	2	·	·	·	·	·	·	2	·	1	3	·	·	1	20	11	4	·	·	·	
	Bad Tölz (Realsch.)	690	·	·	·	5	·	·	·	·	·	5	·	·	·	·	·	·	·	2	·	3	2	2	·	·	2	12	5	·	·	·	
Isar, Loisach	Griesen	822	·	·	·	·	·	·	·	·	·	8	12	5	·	·	·	·	·	3	6	5	8	·	·	·	3	6	4	2	·	·	
	Zugspitze	2962	520	510	500	500	510	510	520	500	520	560	610	630	620	620	620	620	615	610	600	620	640	650	650	650	650	650	670	670	670	670	
	Raintalerhof	964	·	·	·	13	·	·	·	10	22	31	39	29	11	1	·	·	·	5	·	3	20	14	2	·	9	15	1	·	·	·	
	Kaltenbrunn	861	·	·	·	10	0	·	·	·	9	16	12	7	·	·	·	·	·	1	2	1	18	12	0	1	1	12	5	·	·	·	
	Partenkirch. (Gymn.)	717	·	·	·	9	·	·	·	·	6	10	20	12	1	·	·	·	·	·	·	2	15	4	·	·	·	5	1	·	·	·	
	Oberau	655	·	·	·	10	Fl.	·	·	·	8	9	15	7	Fl.	·	·	·	·	0	·	0	18	5	·	·	0	12	1	·	·	·	
	Murnau	696	·	·	·	11	Fl.	·	·	·	4	4	Fl.	Fl.	·	·	·	·	·	4	·	4	20	8	·	·	0	22	14	8	Fl.	·	
	Sindelsdorf	601	·	·	·	4	·	·	·	·	1	5	·	·	·	·	·	·	·	1	1	3	7	2	·	·	8	6	3	·	·	·	
	Blomberghaus	1250	Fl.	Fl.	Fl.	10	Fl.	Fl.	Fl.	·	6	12	15	20	15	15	8	Fl.	Fl.	3	12	15	20	25	18	25	45	50	45	37	27	15	
Isar	~~Hohenschäftlarn~~	~~670~~	·	·	·	1	·	·	·	·	·	3	·	·	·	·	·	·	·	2	·	·	·	·	·	·	·	7	7	·	·	·	
	München (Sternwarte)	529	·	·	·	1	·	·	·	·	·	4	·	·	·	·	·	·	·	1	·	6	2	2	·	·	·	2	4	·	·	·	
	Sauerlach	620	·	·	·	2	·	·	·	·	·	2	·	·	·	·	·	·	·	1	·	1	3	7	·	·	·	3	5	2	·	·	
	Weihenstephan (T. H.)	497	·	·	·	0	·	·	·	·	·	4	·	·	·	·	·	·	·	·	·	7	1	·	·	·	·	·	·	·	·	·	
Isar, Amper	Linderhof	937	33	30	28	40	33	30	25	21	32	55	50	45	41	40	29	25	21	21	23	24	40	34	31	35	40	55	40	35	28	25	
	Kloster Ettal	878	·	·	·	15	8	0	·	·	10	20	25	13	8	3	0	·	·	1	3	8	16	10	1	4	14	28	12	8	0	·	
	Unt. Ammergau	830	·	·	·	10	Fl.	·	·	·	3	8	11	3	·	·	·	·	·	1	·	1	9	3	·	1	10	14	8	3	·	·	
	Hohenpeissenberg	994	·	·	·	10	Fl.	·	·	·	1	2	3	Fl.	·	·	·	·	·	3	1	3	9	15	Fl.	1	11	15	20	10	·	1	
	Weilheim	566	·	·	·	2	·	·	·	·	·	1	1	·	·	·	·	·	·	1	1	2	2	5	0	·	4	1	1	·	·	·	
	Diessen	630	·	·	·	Fl.	·	·	·	·	Fl.	5	Fl.	Fl.	·	·	·	·	·	Fl.	·	4	Fl.	1	·	·	Fl.	Fl.	4	·	·	·	
	St. Ottilien	590	·	·	·	·	·	·	·	·	·	0	·	·	·	·	·	·	·	·	·	·	·	2	·	·	·	1	2	·	·	·	
	Fürstenfeldbruck	522	·	·	·	·	·	·	·	·	·	Fl.	Fl.	·	·	·	·	·	·	·	·	3	Fl.	Fl	·	Fl.	·	Fl.	4	·	·	·	
	Seeshaupt	597	·	·	·	Fl.	·	·	·	·	·	2	0	·	·	·	·	·	·	0	·	1	0	0	·	·	·	1	·	·	·	·	
	Traubing	670	·	·	·	2	·	·	·	·	0	1	·	·	·	·	·	·	·	1	·	·	1	·	·	·	·	1	5	·	·	·	
Isar	Erding	460	·	·	·	0	·	·	·	·	·	2	·	·	·	·	·	·	·	·	·	1	0	·	·	·	·	5	·	·	·	
	~~Landshut (Baumm.)~~	~~398~~	·	·	·	0	·	·	·	·	·	2	·	·	·	·	·	·	·	·	·	0	·	·	·	·	·	1	·	·	·	
	Dingolfing	360	·	·	·	·	·	·	·	·	·	0	·	·	·	·	·	·	·	·	·	0	·	·	·	·	·	2	·	·	·	
Donau	Rohrstetten	450	·	·	·	·	·	·	·	·	·	·	·	·	·	·	·	·	·	·	·	·	·	·	1	1	1	1	·	1	·	·	
	Haidenburg	350	·	·	·	·	·	·	·	·	·	0	·	·	·	·	·	·	·	·	·	·	·	0	·	·	Fl.	·	·	·	·	·	
	Ruderting	440	·	·	·	·	·	·	·	·	·	1	·	·	·	·	·	·	·	·	·	·	·	·	0	·	1	·	·	·	·	·	
	Passau-Kachlet	305	·	·	·	·	·	·	·	·	·	·	·	·	·	·	·	·	·	·	·	·	·	1	·	·	1	·	·	·	·	·	
Ilz	Diensth. b. Rachelsee	875	·	·	·	1	1	·	·	1	2	2	1	0	·	·	·	·	Fl.	·	·	Fl.	Fl.	1	1	10	20	2	2	5	0	·	
	Kirchdorf	690	·	·	·	2	1	·	·	·	1	·	·	·	·	·	·	·	·	·	·	·	·	·	·	1	2	1	·	·	·	·	
	Waldhäuser	1000	·	·	·	3	1	·	·	1	2	2	2	1	0	·	·	·	·	·	·	·	·	·	1	·	5	20	2	4	1	·	
	St. Oswald	830	·	·	·	3	·	·	·	·	1	1	·	·	·	·	·	·	·	·	·	·	·	·	·	·	3	7	·	·	·	·	
	Finsterau (Post)	1000	·	·	·	2	1	·	·	·	2	3	5	2	·	·	·	·	·	·	·	·	2	1	·	·	12	7	1	12	6	·	
	~~Linden~~	~~670~~	·	·	·	2	Fl	Fl.	·	·	1	1	0	·	·	·	·	·	·	·	·	·	·	·	·	·	3	4	4	4	Fl.	Fl.	
	Duschlberg	900	·	·	·	8	3	·	·	·	0	1	4	·	·	·	·	·	·	2	·	·	·	·	·	Fl.	10	2	·	2	1	·	
	Röhrnbach	430	·	·	·	0	·	·	·	·	1	1	1	·	·	·	·	·	·	·	·	·	·	·	1	·	2	·	·	·	·	·	

[x] Ebenhausen 663
[xx] Kreuzberg i. B. W. 819

Wassergehalt um 7 Uhr

oben: Ausgestochene Schneehöhe in cm
unten: Gesamtwassergehalt in mm

4.	9.	11.	12.	18.	21.	25.	26.	27.

Ludmannsdorf

Straubing

Fall a. d Isar

Obernach
13 6 22 12
16.1 12.4 18.7 15.2

Bad Tölz (Kloster)

Griesen
4 10 3 6 3
6.0 16.2 2.6 8.3 7.6

Oberau
10 8 15 18
3.5 2.8 16.4 15.1

München (Sternwarte)
1 4 6 2 2 3
0.5 4.8 5.4 2.2 7.5 9.8

Unt. Ammergau

St. Ottilien

Rohrstetten

Passau-Kachlet

Kirchdorf

Finsterau

Röhrnbach
2
2.4

1938 April — Tägliche Schneehöhen in Zentimetern, gemessen um 7 Uhr morgens

Flußgeb.	Ort	See-höhe m	1	2	3	4	5	6	7	8	9	10	11	12	13	14	15	16	17	18	19	20	21	22	23	24	25	26	27	28	29	30	31
Inn	Valepp	885	56	52	48	55	50	45	43	40	60	73	75	67	58	53	50	46	47	38	38	38	52	49	47	46	60	64	61	52	47	42	
	Brünnsteinhaus	1360	30	10	30	43	20	17	12	34	50	65	70	45	50	50	40	36	42	50	50	65	68	65	72	90	96	100	90	75	60	60	
	Niederaudorf	485	.	.	.	.	.	.	.	.	.	4	Fl.	.	.	.	.	.	.	5	.	.	4	.	.	.	.	.	.	.	.	.	
	Törwang	700	.	.	.	2	.	.	.	.	.	5	4	1	.	.	.	.	.	6	1	.	7	6	.	1	4	6	5	.	.	.	
	Endorf	529	.	.	.	.	.	.	.	.	.	2	1	.	.	.	.	.	.	0	.	.	1	1	.	.	.	.	0	.	.	.	
Inn, Mangfall	Stuben	874	60	56	47	68	62	54	50	50	70	85	78	72	65	69	52	50	46	45	46	46	50	48	47	45	56	50	55	45	35	17	
	Tegernsee	728	.	.	.	0	3	2	.	.	2	5	10	6	.	.	.	.	.	2	1	1	3	.	.	.	.	5	4	2	.	.	
	Taubenberg	880	.	.	.	4	2	.	.	.	1	3	3	.	.	.	.	.	.	3	4	6	5	5	4	7	11	10	7	4	2	.	
	Neuhelfendorf	629	.	.	.	0	.	.	.	.	0	2	0	.	.	.	.	.	.	3	0	3	6	3	.	.	0	.	5	.	.	.	
	Bayrischzell	800	.	.	.	7	3	.	.	.	11	20	28	20	12	Fl.	Fl.	Fl.	.	4	2	0	6	3	.	7	18	13	12	7	.	.	
	Wendelsteinhaus	1728	170	165	160	165	160	150	152	155	170	180	190	190	185	185	180	175	170	175	180	180	185	190	190	190	190	200	205	195	190	185	
	Neuhaus b. Schliersee	792	.	.	.	8	2	.	.	.	8	16	19	11	5	.	.	.	.	1	1	.	12	15	.	.	15	21	14	9	.	.	
	Irschenberg	733	.	.	.	3	.	.	.	.	1	3	1	.	.	.	.	.	.	2	1	1	8	3	.	.	1	1	4	.	.	.	
	Rosenheim	446	.	.	.	.	.	.	.	.	.	0	0	.	.	.	.	.	.	1	0	0	1	4	.	.	.	.	0	.	.	.	
Inn	Ebersberg	528	.	.	.	1	.	.	.	.	.	1	.	.	.	.	.	.	.	0	.	10	.	.	.	2	.	.	8	.	.	.	
	Haag i. Obb.	564	.	.	.	1	.	.	.	.	0	1	.	.	.	.	.	.	.	.	.	10	2	1	.	6	.	9	16	.	.	.	
	Schnaitsee	600	.	.	.	1	Fl.	.	.	.	1	Fl.	1	.	.	.	.	.	.	.	.	.	.	1	.	6	1	1	15	Fl.	.	.	
	Mühldorf	382	.	.	.	0	.	.	.	.	0	.	.	.	.	.	.	.	.	.	.	.	.	0	.	Fl.	.	0	5	.	.	.	
Inn, Alz	Reit i. W.	695	34	30	28	24	20	16	14	10	16	20	24	26	15	5	5	6	Fl.	3	2	0	2	2	.	14	16	20	15	15	.	.	.
	Schleching	570	Fl.	Fl.	Fl.	2	Fl.	Fl.	Fl.	Fl.	6	10	5	Fl.	Fl.	Fl.	Fl.	Fl.	Fl.	.	.	.	Fl.	Fl.	Fl.	Fl.	Fl.	Fl.	0	.	.	.	
	Hochgernhaus	1565	45	30	20	30	18	10	20	25	35	45	65	78	75	75	60	50	43	45	50	65	78	50	45	60	85	90	100	85	70	80	
	Maria Eck	892	.	.	.	3	2	.	.	3	7	10	12	8	3	Fl.	.	.	.	3	3	2	.	.	.	5	30	30	29	25	20	32	
	Sachrang-Ort	740	13	10	7	2	.	.	.	.	7	16	12	9	4	0	.	.	.	1	2	Fl.	6	1	.	17	10	9	10	5	.	.	
	Grattenbach	700	30	24	19	30	21	10	.	2	12	17	20	19	10	4	.	.	.	.	3	1	8	1	.	10	12	12	10	2	.	.	
	Bernau	545	.	.	.	.	.	.	.	.	.	2	2	.	.	.	.	.	.	3	1	.	1	1	.	0	.	2	1	.	.	.	
	Seebruck	528	.	.	.	0	.	.	.	.	0	0	1	Fl.	.	.	.	.	.	3	0	0	.	1	.	3	.	Fl.	1	.	.	.	
	Ruhpolding	664	.	.	.	1	.	.	.	.	6	12	9	8	.	.	.	.	.	3	1	.	1	9	0	3	6	10	12	6	2	.	
	Inzell	695	.	.	.	5	.	.	.	.	5	10	15	10	5	.	.	.	.	3	3	.	3	5	.	10	15	18	20	13	8	.	
	Traunstein (Realsch.)	597	.	.	.	0	.	.	.	.	.	0	Fl.	.	.	.	.	.	.	.	.	.	.	.	.	2	Fl.	Fl.	Fl.	.	.	.	
	Garching a. Alz	450	.	.	.	Fl.	.	.	.	.	4	0	0	.	.	.	.	.	.	Fl.	.	Fl.	.	8	.	Fl.	.	3	9	.	.	.	
Inn, Salzach	Hintersee	805	.	.	.	3	.	.	.	.	13	23	23	21	8	2	.	.	.	3	1	0	5	2	.	7	3	10	11	0	.	.	
	Wimbachgrieshütte	1330	.	.	.	8	1	.	.	5	18	34	34	22	16	4	2	1	.	4	4	4	4	2	1	9	27	34	26	20	17	4	
	Berchtesgaden	600	.	.	.	0	.	.	.	.	5	10	5	5	.	.	.	.	.	.	.	.	.	.	.	.	.	.	.	.	.	.	
	Schellenberg	540	.	.	.	1	.	.	.	.	5	1	.	.	.	.	.	.	.	.	.	.	1	3	.	4	.	.	.	.	.	.	
	Falleck	1150	12	3	Fl.	7	5	.	.	2	37	48	47	46	28	26	22	10	6	8	13	12	13	13	13	25	30	38	40	32	18	6	
	Traunsteinerhütte	1580	200	190	170	170	165	160	165	175	195	200	215	215	200	200	200	190	175	170	170	170	175	170	165	175	180	170	170	170	170	165	
	Bad Reichenhall	465	.	.	.	1	.	.	.	.	1	4	14	8	.	.	.	.	.	3	1	.	0	0	.	.	.	.	.	.	.	.	
	Predigtstuhl	1575	150	142	130	133	133	133	133	131	145	166	172	174	172	172	175	170	164	162	166	167	169	173	170	176	190	196	196	199	195	192	
	Hallthurm	693	.	.	.	5	Fl.	.	.	.	12	14	16	18	8	Fl.	Fl.	Fl.	Fl.	.	.	.	6	7	4	11	8	9	14	Fl.	Fl.	.	
	Laufen	400	.	.	.	0	.	.	.	.	Fl.	.	.	.	.	.	.	.	.	.	.	.	.	Fl.	.	.	.	.	.	.	.	.	
Inn	Simbach a. I.	340	.	.	.	.	.	.	.	.	.	Fl.	.	.	.	.	.	.	.	Fl.	.	.	.	Fl.	.	.	Fl.	.	Fl.	.	.	.	
	Würding	331	.	.	.	.	.	.	.	.	.	.	0	.	.	.	.	.	.	0	.	.	.	.	.	.	.	.	.	.	.	.	
	Oberbergkirchen	490	.	.	.	.	.	.	.	.	0	0	.	.	.	.	.	.	.	.	.	2	.	2	.	.	0	3	8	.	.	.	
	Gangkofen	440	.	.	.	.	.	.	.	.	1	1	.	.	.	.	.	.	.	.	.	.	.	.	.	.	1	2	5	.	.	.	
Donau	Oberfrauenwald	800	.	.	.	8	9	6	.	.	5	7	4	.	.	.	.	.	.	.	.	.	.	.	.	2	4	2	.	10	5	.	
	Obernzell	290	.	.	.	0	.	.	.	.	0	.	.	.	.	.	.	.	.	.	.	.	.	.	.	1	2	3	.	0	.	.	
	Wegscheid	721	.	.	.	5	2	.	.	.	2	.	.	.	.	.	.	.	.	3	.	.	.	.	.	2	3	6	.	2	.	.	

Wassergehalt um 7 Uhr

oben: Ausgestochene Schneehöhe in cm
unten: Gesamtwassergehalt in mm

4. | 7. | 12. | 14. | 18. | 21. | 25. | 28. | 30.

Niederaudorf
10. | | | 4. | | | 4. | | |
| | | 2.5 | | | 2.1 | | | |

Stuben
68 | 50 | 78 | 69 | 45 | 50 | 56 | 45 | 17
172.8 | 233.6 | 205.5 | 215.5 | 183.0 | 187.4 | 177.0 | 170.3 | 63.6

Taubenberg

Neuhelfendorf

Neuhaus b. Schliersee
9
8 | 10 | | | 8 | 10 | | |
8.3 | 9.2 | | | 8.2 | 8.4 | | |

Reit i. W.
22 | 10 | 20 | | 3 | 4 | | |
99.5 | 50.5 | 24.0 | | 4.8 | 5.2 | | |

Maria Eck
9
3 | 7 | | | | | 30 | 25 | 12
3.9 | 9.3 | | | | | 48.7 | 40.2 | 19.5

Inzell
9
5 | 5 | 15 | | | | 15 | 12 | |
14.5 | 10.7 | 22.3 | | | | 32.5 | 34.8 | |

Traunstein

Garching a. Alz
9 | | | | | 22. | 26. | 27. |
4 | | | | | 6 | 3 | 9 | |
3.9 | | | | | 7.6 | 6.0 | 9.5 | |

Hintersee
9
3 | 13 | 23 | 2 | 3 | 5 | 3 | | |
18 | 9.8 | 22.4 | 7.5 | 7.6 | 2.5 | 1.7 | | |

Berchtesgaden (Stanggaß)
3 | 9 | 11 | 17 | | 3 | 4 | 4 | |
12 | 7.3 | 19.2 | | | 2.2 | 3.2 | 7.1 | |

Laufen

Würding

Gangkofen

x Oberaudorf
xx Engelsberg 517

xx Wimbachschloß 940

x Oberaudorf
xx Engelsberg

xx Engelsberg 517

xx Engelsberg

1938 Mai

Tägliche Schneehöhen in Zentimetern, gemessen um 7 Uhr morgens

Flußgeb.	Ort	See-höhe m	1	2	3	4	5	6	7	8	9	10	11	12	13	14	15	16	17	18	19	20	21	22	23	24	25	26	27	28	29	30	31
Oder	Schneekoppe	1602	68	59	45	45	45	43	43	43	38	30	30	20	15	8	Fl.	Fl.	Fl.	Fl.	Fl.	Fl.	Fl.	·	·	·	·	·	·	·	·	·	Fl.
	Hasenbaude	1077	⊠	⊠	⊠	⊠	⊠	⊠	⊠	1	⊠	⊠	⊠	⊠	Fl.	Fl.	Fl.	·	·	·	·	·	·	·	·	·	·	·	·	·	·	·	·
Elbe	Dreisesselhaus	1312	100	95	90	85	80	70	60	55	50	45	40	35	30	25	20	15	10	5	0	·	·	·	·	·	·	·	·	·	·	·	·
	Schachtenhaus	1155	75	69	60	55	50	40	35	30	25	20	15	7	0	·	·	·	·	·	·	·	·	·	·	·	·	·	·	·	·	·	·
	Fichtelberg	1213	18	16	14	14	14	9	5	4	2	Fl.	·	·	·	·	·	Fl.	·	·	·	·	·	·	·	·	·	·	·	·	·	·	·
	Brocken	1142	35	25	20	15	10	Fl.	Fl.	2	Fl.	Fl.	·	·	·	·	·	·	·	·	·	13	5	Fl.	·	·	·	·	·	·	·	·	·
Rhein	Ehrenschwang	1120	108	105	102	100	98	95	89	85	80	76	70	65	57	40	28	20	8	Fl.	Fl.	Fl.	20	5	Fl.	Fl.	Fl.	·	·	·	2	·	·
	Staufnerhaus	1600	140	142	138	134	118	110	100	95	80	70	65	58	50	40	30	25	15	12	5	·	10	30	15	·	·	·	·	·	·	·	·
	Röthenbach	663	·	·	·	·	·	·	·	·	·	·	·	·	·	·	·	·	·	·	·	·	2	·	·	·	·	·	·	·	·	·	·
	Feldberg 1/Schw.	1433	25	30	10	Fl.	Fl.	Fl.	Fl.	Fl.	Fl.	Fl.	Fl.	Fl.	Fl.	Fl.	Fl.	Fl.	·	·	·	5	5	4	4	·	·	·	·	·	·	·	·
	Mündelheimer-H.	1930	177	168	166	162	159	155	152	162	155	149	142	135	131	123	114	103	92	94	84	98	111	105	103	104	107	98	93	82	89	81	85
	Nebelhorn	1920	362	365	365	350	345	330	320	335	335	330	315	300	290	270	250	240	225	235	220	225	250	250	225	205	215	200	185	170	155	150	152
	Birgsau	950	·	2	·	·	·	·	·	·	·	·	·	·	·	·	·	·	·	·	·	·	4	·	·	·	·	·	·	·	·	·	·
	Rohrmoos	1070	10	6	2	Fl.	Fl.	Fl.	Fl.	Fl.	Fl.	Fl.	Fl.	Fl.	·	·	·	·	·	·	·	·	6	·	·	·	1	·	·	·	·	·	·
	Hällritzer Alpe	1445	40	35	30	25	20	15	10	5	3	2	1	0	Fl.	Fl.	Fl.	Fl.	Fl.	Fl.	Fl.	Fl.	18	5	Fl.	Fl.	3	Fl.	Fl.	Fl.	·	·	·
	Oberjoch	1136	2	8	Fl.	Fl.	·	·	·	·	·	·	·	·	·	·	·	·	·	·	·	·	13	4	·	·	·	·	·	·	·	·	·
	Bad Oberdorf	850	·	3	·	·	·	·	·	·	·	·	·	·	·	·	·	·	·	·	·	·	2	·	·	·	·	·	·	·	·	·	·
	Wärterhaus a. St.	935	0	1	0	0	·	·	·	·	·	·	·	·	·	·	·	·	·	·	·	0	3	·	·	·	·	·	·	·	·	·	·
	Bodelsberg	896	·	7	·	·	·	·	·	·	·	·	·	·	·	·	·	·	·	·	·	·	3	·	·	·	·	·	·	·	·	·	·
	Kempten	665	·	1	·	·	·	·	·	·	·	·	·	·	·	·	·	·	·	·	·	·	0	·	·	·	·	·	·	·	·	·	·
	Oberginzburg	738	·	1	·	·	·	·	·	·	·	·	·	·	·	·	·	·	·	·	·	·	0	·	·	·	·	·	·	·	·	·	·
	Buching	810	·	2	·	·	·	·	·	·	·	·	·	·	·	·	·	·	·	·	·	·	·	·	·	·	·	·	·	·	·	·	·
	Kenzenhütte	1290	55	50	48	45	30	25	20	15	5	Fl.	Fl.	Fl.	Fl.	·	·	·	·	·	·	4	2	Fl.	Fl.	Fl.	·	·	·	·	·	·	·
	Nesselwang	868	·	4	·	·	·	·	·	·	·	·	·	·	·	·	·	·	·	·	·	·	·	·	·	·	·	·	·	·	·	·	·
	Unterchimgau	772	·	1	·	·	·	·	·	·	·	·	·	·	·	·	·	·	·	·	·	·	·	·	·	·	·	·	·	·	·	·	·
	Auerberg	1055	2	1	·	·	·	·	·	·	·	·	·	·	·	·	·	·	·	·	·	·	·	·	·	·	·	·	·	·	·	·	·
	Arberschulzhaus	1410	100	100	90	85	75	65	60	55	55	50	45	40	35	30	25	20	15	8	5	0	·	·	·	·	·	·	·	·	·	·	·
	Osserschutzhaus	1285	30	30	30	30	20	10	·	·	·	·	·	·	·	·	·	·	·	·	·	·	·	·	·	·	·	·	·	·	·	·	·
	Hohenbogen	903	5	·	·	·	·	·	·	·	·	·	·	·	·	·	·	·	·	·	·	·	·	·	·	·	·	·	·	·	·	·	·
Donau	Mittenwald	912	·	·	·	·	·	·	·	·	·	·	·	·	·	·	·	·	·	·	·	·	1	·	·	·	·	·	·	·	·	·	·
	Esterberg	1262	55	51	44	36	33	24	11	5	0	·	·	·	·	·	·	·	·	·	·	·	3	0	·	·	·	·	·	·	·	·	·
	Vereinsalpe	1406	67	64	60	56	55	52	48	42	35	30	25	20	10	5	·	·	·	·	·	·	·	·	·	·	·	·	·	·	·	·	·
	Herzogstandhaus	1575	170	170	160	150	135	130	130	130	130	130	115	100	90	80	60	50	40	30	30	40	40	30	20	20	20	10	·	·	·	·	·
	Riffelriß	1600	157	160	155	142	135	123	105	90	85	70	60	55	50	45	40	34	25	18	12	13	36	30	26	17	10	8	5	3	4	1	·
	Zugspitze	2962	670	670	660	650	650	650	650	660	655	650	640	630	620	620	620	600	580	550	530	500	500	500	480	480	475	470	450	440	⊠	⊠	⊠
	Kaltenbrunn	861	·	·	·	·	·	·	·	·	·	·	·	·	·	·	·	·	·	·	·	·	1	·	·	·	·	·	·	·	·	·	·
	Wankhaus	1765	58	52	51	47	45	36	24	20	14	0	0	0	0	·	·	·	·	·	·	·	12	8	Fl.	·	2	·	·	·	Fl.	·	·
	Blomberghaus	1250	12	12	10	3	Fl.	Fl.	Fl.	·	·	·	·	·	·	·	·	·	·	·	·	·	8	Fl.	·	·	·	·	·	·	·	·	·
	Linderhof	937	20	18	15	10	4	·	·	·	·	·	·	·	·	·	·	·	·	·	·	·	·	·	·	·	·	·	·	·	·	·	·
	Sternberger H.	1765	138	135	132	130	128	125	120	118	115	112	100	90	80	65	50	45	40	35	25	28	30	28	25	25	22	20	18	15	10	5	4
	Dürschlinghaus	1564	135	135	130	125	125	115	115	100	90	82	75	64	50	44	35	25	20	⊠	⊠	⊠	25	⊠	⊠	⊠	Fl.	Fl.	Fl.	·	·	·	·
	Hörndlehütte	1390	30	25	22	18	15	10	9	7	4	2	·	·	·	·	·	·	·	·	·	7	15	6	·	·	·	·	·	·	·	·	·
	Schwarzenkopf H.	1340	79	78	76	75	70	65	60	55	45	30	20	10	0	·	·	·	·	·	·	·	·	·	·	·	·	·	·	·	·	·	·
	Valepp	885	40	36	31	26	21	16	11	5	1	·	·	·	·	·	·	·	·	·	·	·	·	·	·	·	·	·	·	·	·	·	·
	Brunnsteinhaus	1360	⊠	⊠	⊠	⊠	⊠	⊠	⊠	⊠	⊠	⊠	⊠	⊠	·	·	·	·	·	·	·	·	0	·	·	·	3	·	·	·	3	·	·
Isar	Stuben	874	15	14	12	8	8	Fl.	Fl.	Fl.	Fl.	Fl.	·	·	·	·	·	·	·	·	·	·	·	·	·	·	·	·	·	·	·	·	·
	Hirschberghaus	1508	115	105	100	90	95	90	85	80	80	70	60	55	50	40	35	30	30	25	20	10	15	10	10	Fl.	Fl.	Fl.	Fl.	Fl.	Fl.	Fl.	Fl.

Wassergehalt um 7 Uhr

oben: Ausgestochene Schneehöhe in cm
unten: Gesamtwassergehalt in mm

2.	5.				21.					

Fichtelberg

29
1348

Brocken

5
9.0

Stuben

14 8
58.0 35.4

817

1938 Mai — Tägliche Schneehöhen in Zentimetern, gemessen um 7 Uhr morgens

Flußgeb.	Ort	See-höhe m	1	2	3	4	5	6	7	8	9	10	11	12	13	14	15	16	17	18	19	20	21	22	23	24	25	26	27	28	29	30	31	Wassergehalt um 7 Uhr (oben: Ausgestochene Schneehöhe in cm, unten: Gesamtwassergehalt in mm)
Donau (Fortsetzung)	Wallberghaus	1435	170	165	160	160	160	150	120	100	90	90	80	70	60	40	40	30	15	5	20	25	15	5	·	·	·	·	·	·	·	15	·	
	Wendelsteinhaus	1728	180	175	170	165	160	155	150	140	130	130	125	120	115	110	105	100	90	80	60	50	40	30	30	20	·	·	·	·	·	5	·	
	Winkelmoosalm	1160	75	70	65	60	50	40	40	35	30	25	15	·	·	·	·	·	·	·	·	·	·	·	·	·	·	·	·	·	·	·	·	
	Straubingerhs.	1589	315	308	300	293	285	270	265	258	250	235	228	215	208	190	165	145	170	120	110	100	115	110	100	90	70	55	30	20	27	24	15	
	Hochgernhaus	1565	70	65	50	50	45	45	40	30	25	10	8	5	0	·	·	·	·	·	·	·	2	·	·	·	·	·	·	·	·	·	·	
	Maria Eck	892	⊠	Fl.	Fl.	·	·	·	·	·	·	·	·	·	·	·	·	·	·	·	·	·	·	·	·	·	·	·	·	·	·	·	·	
	Priesbergalpe	1438	180	170	165	160	160	153	145	135	125	120	115	112	110	105	100	85	75	65	55	48	53	46	38	30	25	18	Fl.	Fl.	Fl.	Fl.	Fl.	
	Wimbachschloß	940	2	·	·	·	·	·	·	·	·	·	·	·	·	·	·	·	·	·	·	·	·	·	·	·	·	·	·	·	·	·	·	
	Falleck	1150	Fl.	·	·	·	·	·	·	·	·	·	·	·	·	·	·	·	·	·	·	·	0	·	·	·	·	·	·	·	·	·	·	
	Trauensteinerh.	1580	160	160	155	155	155	150	150	150	145	140	140	130	115	105	95	80	65	55	50	50	40	40	35	25	20	20	10	10	·	·	·	
	Schwarzbachwchh.	868	10	8	5	Fl.	Fl.	·	·	·	·	·	·	·	·	·	·	·	·	·	·	·	·	·	·	·	·	·	·	·	·	·	·	
	Predigtstuhlhs.	1578	192	178	176	168	163	155	148	140	138	130	120	118	110	95	80	68	60	52	46	30	32	28	25	15	8	8	·	·	·	·	·	

Die Schneedecke im September 1938.

Eine von der Adria einwandernde Störung brachte am 8. September zunächst auf den Gipfeln des westdeutschen Berglandes bis zum Harz eine nur einen Tag anhaltende, dünne Schneedecke. In den Alpen, wo zu Monatsbeginn auf den Höhen oberhalb 2600 m bereits Schnee lag, ging er bei der vom 16. bis Ende des Monats anhaltenden schönen Nachsommerwitterung rasch zurück, so daß vom 18. an selbst auf der Zugspitze, die in den ersten Septembertagen noch 40 cm Schnee aufweisen konnte, nur noch Schneeflecken verzeichnet wurden.

Die Schneedecke im Oktober 1938.

Bei Zufuhr feuchter Meeresluft, die mit dem Monatswechsel die spätsommerliche Warmwetterperiode zum Abschluß brachte, erhielten die Alpen am 2. und 3. in Höhen über 1800 m eine dünne, nur für einen Tag bestehende Schneedecke; die mit einer weiteren Meeresluftstaffel am 4. und 5. in Lagen oberhalb 2000 m entstehende Schneedecke wich langsam bis zum 16. auf 2500 m zurück. Die Schauertätigkeit am 19., die mit dem Einbruch kühler Meeresluft im Mittelgebirge vielenorts den ersten Schnee brachte, schuf auf dem Brocken und der Schneekoppe für einen Tag, auf den Alpengipfeln oberhalb 1500 m eine bis zum 23. andauernde Schneedecke; auch auf der Zugspitze, die am 5. etwa 20 cm Schnee hatte, blieben nach Eintritt wolkenloser Witterung nur einzelne Schneeflecken zurück. Mit einer vom Nordatlantik bis zum Mittelmeer reichenden Tiefdruckrinne verursachten am 26. und 27. Schneefälle in Höhen über 1000 m, in Westdeutschland sogar über 700 m eine schwache, nur 1 bis 2 Tage bleibende Schneedecke. Am 30. und 31. rückte die Schneegrenze bis auf 1400 m hinauf.

Die Schneedecke im November 1938.

Der November war bei seinem außergewöhnlich milden Charakter äußerst schneearm. Die in den Lagen über 1400 m vorhandene Schneedecke, die mit den Niederschlägen des 3. noch einen Zuwachs von 5—7 cm erfahren hatte (Schneekoppe und Fichtelberg hatten dabei nur vorübergehend Neuschnee), ging auf dem Feldberg im Schwarzwald schon am 4. auf geringe Reste, auf der Zugspitze von 15 cm am 9. auf eine durchbrochene Schneedecke zurück. Die Schneefälle am 18. brachten außer den Alpengipfeln noch den Höhen der Sudeten über 1000 m für 1 bis 2 Tage eine dünne Schneeschicht. Am 21. und 22. entstand von West nach Ost fortschreitend, im Westen bis 700 m, in den Sudeten bis 900 m eine schwache Schneelage, die am 23. und 24. sich zwar noch verstärkte, bis 26. aber wieder verschwand. Zum 26. und nochmals zum 30. gab es eine vorübergehende Erneuerung der Schneedecke. Die Schneehöhe überstieg im Laufe des Monats nirgends 15 cm.

Die Schneedecke im Dezember 1938.

Die Schneegrenze, die bei der zunächst noch anhaltenden milden Witterung nach den Niederschlägen des 2. und 3. wieder auf 1300 m herabging, rückte mit Schneefällen, die mit einer ozeanischen Störungsfront am 4. und 5. auftraten, in Mitteldeutschland bis auf 500 m, im Süden des Reiches bis auf 700 m herunter. Mit den starken Niederschlägen, die bei der anhaltenden kühlen Westwinddrift weiter herrschten, nahmen die Schneelagen an Mächtigkeit und auch an Ausdehnung zu; am 6. und 7. in Norddeutschland vorübergehend schon in Lagen über 150 m waren sie erst oberhalb 200, in den Sudeten oberhalb 400 m bis zum 10. von Bestand. Die milde und teilweise heitere Witterung, die mit dem 7. und 8. aufkam, verlagerte die untere Schneegrenze vom 10. bis 15. in Süddeutschland wieder auf 1000 m, in den deutschen Mittelgebirgen auf 800 m Höhe. Im Laufe des 15. vollzog sich ein kräftiger Witterungsumschwung, indem ein arktisches Hoch, das über Nordosteuropa erschien, mit seinen vorstoßenden Kältewellen zu weit verbreiteten Schneefällen führte. Am 15. entstand schon in Ostpreußen, am 16. in den Sudeten und im Gebiet der mittleren Oder eine Schneelage von zunächst höchstens 3 cm Stärke. Nach dem am 17. auch im Stau der norddeutschen Mittelgebirge sich eine etwas stärkere Schneedecke gebildet hatte, veranlaßte am 18. eine Staffel arktischer Kaltluft unter neuerlichen Schneefällen bis zum 20. ihre Ausbreitung über ganz Deutschland. Weitere Niederschläge, die vom 21. ab mit dem Vorstoß von Mittelmeer-Depressionen nach der Ostsee hin fielen, erhöhten die bisher noch geringe Mächtigkeit der Schneedecke, zunächst in Mitteldeutschland, zum 23. im Alpenvorland, zum 25. und 26. in Ostdeutschland. Bei anhaltender Kaltluftzufuhr aus höheren Breiten verursachte eine am 28. und 29. im Westen des Reiches andringende Meeresluft stärkere Aufgleitniederschläge, so daß der Feldberg im Schwarzwald eine Schneehöhe von 45 cm, die Wasserkuppe eine solche von 25 cm erreichte. Während zum Monatsschluß am Unterrhein unter Wirkung milder Westwinde die Schneedecke verschwand, erfuhr sie sonst, namentlich im Berglande, mit bis zum 31. sich wiederholenden Niederschlägen noch einen weiteren Zuwachs.

Die Schneedecken erreichten im allgemeinen ihre größte Mächtigkeit in den letzten Tagen des Monats; sie belief sich in der norddeutschen Tiefebene auf 5—15 cm, in den mittleren Höhen auf 30—40 cm und ging erst oberhalb 1500 m über 60 cm, oberhalb 1900 m über 100 cm hinaus.

Eine den ganzen Monat anhaltende Schneedecke hatten nur die Alpen in Höhen über 1500 m, nach den Schneefällen am 2. und 3. auch das Alpenvorland oberhalb 600 m. In West-, Mittel- und Ostdeutschland hatten die Gebirge vom 4. ab in Lagen oberhalb 700 m dauernd Schnee; eine Ausnahme bildeten die Osthänge des Schwarzwaldes, die vom 7. bis 19. bis 900 m hinauf schneefrei blieben. Vom 20. und 21. an lag in allen Höhen des ganzen Reichsgebietes Schnee und hielt, abgesehen von Niederungsgebieten an der Westgrenze, wo am 29. und 30. Tauwetter einsetzte, bis über den Monatsschluß hinaus an.

Erläuterungen zu den Tabellen: Es bedeutet: ein Punkt, daß eine Schneedecke nicht gelegen hat; Fl., daß einzelne Schneeflecke vorhanden waren; 0, daß eine sehr dünne oder eine stellenweise durchbrochene, aber noch zusammenhängende Schneedecke gelegen hat; ⊠, daß eine Schneedecke vorhanden war, deren Höhe nicht gemessen wurde; ein Strich oder ein freies Feld, daß eine Beobachtung nicht stattgefunden hat.

1938 Dezember — Tägliche Schneehöhen in Zentimetern, gemessen um 7 Uhr morgens

Flußgeb.	Ort	See-höhe m	1	2	3	4	5	6	7	8	9	10	11	12	13	14	15	16	17	18	19	20	21	22	23	24	25	26	27	28	29	30	31
Von der Memelgrenze bis zum Pregel																																	
Memel	~~Stallupönen~~ ×	66	·	·	·	·	·	·	·	·	·	·	·	·	·	·	Fl.	·	·	·	Fl.	Fl.	4	3	2	0	3	3	3	3	2	2	1
	~~Kiauschen~~ ××	42	·	·	·	·	·	·	·	·	·	·	·	·	·	·	·	·	·	·	·	·	·	0	0	0	Fl.	Fl.	Fl.	Fl.	Fl.	1	1
	Tilsit	12	·	·	·	·	·	·	·	·	·	·	·	·	·	·	·	·	·	·	·	·	4	5	5	5	5	5	6	6	6	6	6
Ostsee	~~Petricken~~ +	1	·	·	·	·	·	·	·	·	·	·	·	·	·	·	·	·	·	·	·	·	Fl.	Fl.	Fl.	Fl.	1	1	2	2	2	2	2
	Schaaksvitte	1	·	·	·	·	·	·	·	·	·	·	·	·	·	·	·	·	·	·	·	·	⊠	⊠	⊠	⊠	⊠	⊠	⊠	⊠	·	·	·
	Rossitten (Ort)	4	·	·	·	·	·	·	·	·	·	·	·	·	·	·	·	·	·	·	·	·	3	3	3	3	3	5	6	7	7	7	7
	Drugthenen	85	·	·	·	·	·	·	·	·	·	·	·	·	·	·	·	·	·	·	·	·	·	·	·	·	5	7	11	10	10	10	10
Pregel																																	
Angerapp	~~Grabowen~~ ++	224	·	·	·	·	·	·	·	·	·	·	·	·	·	·	·	·	·	·	·	·	·	·	·	1	1	1	1	1	1	1	1
	~~Darkehmen~~ ○	73	·	·	·	·	·	·	·	·	·	·	·	·	·	·	·	·	·	·	·	·	5	4	0	0	0	0	0	0	0	0	0
	Rominten	180	·	·	·	·	·	·	·	·	·	·	·	·	·	·	0	0	0	0	0	0	0	0	0	0	2	3	3	4	Fl.	Fl.	Fl.
	Insterburg	38	·	·	·	·	·	·	·	·	·	·	·	·	·	·	·	·	·	·	·	·	2	1	3	3	5	5	8	8	8	8	8
Inst	Stimbern	44	·	·	·	·	·	·	·	·	·	·	·	·	·	·	·	·	·	·	·	·	⊠	⊠	⊠	⊠	⊠	⊠	⊠	⊠	⊠	⊠	⊠
Alle	~~Thurowken~~ ○○	204	·	·	·	·	·	6	6	6	6	6	6	6	6	6	6	8	9	9	9	9	10	11	15	17	18	18	23	23	23	23	23
	Allenstein (Flugpl.)	134	·	·	·	·	·	·	·	·	·	·	·	·	·	·	·	·	·	·	·	·	0	0	0	0	0	2	2	1	1	1	1
	Heilsberg	83	·	·	·	·	·	·	·	·	·	·	·	·	·	·	·	·	·	·	·	·	5	5	9	9	11	15	15	15	15	15	15
	Kekitten	150	·	·	·	·	·	·	0	·	·	·	·	·	·	·	1	1	1	1	1	1	5	5	8	8	9	9	12	12	12	12	12
	Rastenburg	104	·	·	·	·	·	·	·	·	·	·	·	·	·	·	·	·	·	·	·	·	3	2	2	2	2	2	2	2	2	2	2
	Engelstein	90	·	·	·	·	·	·	·	·	·	·	·	·	·	·	·	·	·	·	·	·	0	0	0	0	0	0	0	1	1	1	1
	Allenburg	10	·	·	·	·	·	·	·	·	·	·	·	·	·	·	·	·	·	·	·	·	6	5	5	5	5	5	5	5	4	4	4
Pr.	Tapiau	11	·	·	·	·	·	·	·	·	·	·	·	·	·	·	·	·	·	·	·	·	0	0	0	Fl.	Fl.	Fl.	3	3	2	2	1
	Königsberg-Dev.	20	·	·	·	·	·	·	·	·	·	·	·	·	·	·	·	·	·	·	·	·	3	3	2	·	Fl.	2	4	4	5	4	5
Vom Pregel bis zur Weichsel																																	
Fr. Haff	Mühlhausen	36	·	·	·	·	·	·	·	·	·	·	·	·	·	·	·	·	·	·	·	·	4	4	4	4	4	4	3	0	0	0	0
	Silberbach	170	·	·	·	·	·	·	·	·	·	·	·	·	·	·	·	·	·	·	·	·	Fl.	Fl.	Fl.	Fl.	Fl.	5	8	8	8	8	8
	Braunsberg	4	·	·	·	·	·	·	·	·	·	·	·	·	·	·	·	·	·	·	·	·	2	2	2	2	2	1	7	7	7	7	7
Elb.	Baumgart	165	·	·	·	·	·	·	·	·	·	·	·	·	·	·	·	·	·	·	·	·	·	·	·	·	4	10	11	8	Fl.	Fl.	·
	Altstadt	55	·	·	·	·	·	·	·	·	·	·	·	·	·	·	·	·	·	·	·	·	0	0	0	1	⊠	⊠	⊠	⊠	⊠	⊠	⊠
Fr. Haff	Marienwerder	52	·	·	·	·	·	·	·	·	·	·	·	·	·	·	·	·	·	·	·	0	1	0	2	2	1	1	3	4	4	3	0
	Marienburg	12	·	·	·	·	·	·	·	·	·	·	·	·	·	·	·	·	·	·	·	·	0	0	0	0	0	1	1	1	1	0	0
	Neukrug	6	·	·	·	·	·	·	·	·	·	·	·	·	·	·	·	·	·	·	·	·	3	⊠	⊠	⊠	⊠	9	11	⊠	⊠	⊠	⊠
Weichsel																																	
Narew	Lyck	130	·	·	·	·	·	·	·	·	·	·	·	·	·	·	Fl.	·	Fl.	Fl.	Fl.	Fl.	3	Fl.	Fl.	Fl.	Fl.	Fl.	3	3	3	3	3
	Treuburg	155	·	·	·	·	·	·	·	·	·	·	·	·	·	·	·	·	Fl.	Fl.	Fl.	Fl.	0	4	4	0	Fl.	Fl.	Fl.	4	4	4	4
	Nikolaiken	131	·	·	·	·	·	·	·	·	·	·	·	·	·	·	·	·	·	·	·	·	4	4	4	4	4	3	4	4	3	4	4
	Johannisburg	120	·	·	·	·	·	·	·	·	·	·	·	·	·	·	·	·	·	·	·	·	0	0	0	0	0	0	0	1	1	1	2
	Ortelsburg	146	·	·	·	·	·	·	·	·	·	·	·	·	·	·	·	·	·	·	·	·	3	3	3	3	3	3	5	6	6	6	6
Mdg—Narew	Kernsdorf	290	·	·	·	·	·	·	·	·	·	·	·	·	·	·	·	·	·	·	·	·	·	·	·	·	1	2	5	5	5	5	5
	Osterode (Ostpr.)	107	·	·	·	·	·	·	·	·	·	·	·	·	·	·	·	·	·	·	·	·	3	2	2	2	2	2	3	3	2	2	2
	Gilgenburg	181	·	·	·	·	·	·	·	·	·	·	·	·	·	·	·	·	·	·	·	·	2	2	4	5	5	6	6	6	6	6	6
	Reinwasser	185	·	·	·	·	·	⊠	·	·	·	·	·	·	·	·	·	·	·	·	·	·	·	·	·	·	⊠	⊠	8	10	10	10	12
	Förstenau	200	·	·	·	·	·	·	·	·	·	·	·	·	·	·	·	·	·	·	·	·	Fl.	Fl.	Fl.	·	1	1	5	6	6	6	6

× Ebenrode
×× Wetterau
÷ Welmdeich
++ Arnswald
○ Angerapp
○○ Turauken

Wassergehalt um 7 Uhr

oben: Ausgestochene Schneehöhe in cm
unten: Gesamtwassergehalt in mm

1.	5.	8.	12.	15.	19.	22.	26.	29.
Tilsit						5		6
						4.5		5.9
Insterburg								
Stimbern								
Allenstein								
Rastenburg								
Königsberg—Devau								
Braunsberg								
Marienwerder							1	4
							1.0	4.2
Marienburg							1	
							0.4	
Treuburg						4		5
						2.9		3.4
Osterode (Ostpr.)						2	2	2
						2.4	3.6	3.4
Gilgenburg							1	
							0.4	

1938 Dezember — Tägliche Schneehöhen in Zentimetern, gemessen um 7 Uhr morgens

Flußgeb.	Ort	Seehöhe m	1	2	3	4	5	6	7	8	9	10	11	12	13	14	15	16	17	18	19	20	21	22	23	24	25	26	27	28	29	30	31
Von der Weichsel bis zum Stettiner Haff																																	
Ostsee	Wierschutzin	17	·	·	·	·	·	·	·	·	·	·	·	·	·	·	·	·	·	1	1	2	2	2	2	2	2	12	12	12	12	12	
	Lauenburg	38	·	·	·	·	·	·	·	·	·	·	·	·	·	·	·	·	·	·	·	·	·	·	·	·	·	4	10	12	12	10	10
	~~Wottnogge~~ ×	120	·	·	·	·	·	0	·	·	·	·	·	·	·	·	·	0	0	0	·	·	·	·	·	·	0	1	7	8	8	8	8
	Lojow	63	·	·	·	·	·	·	·	·	·	·	·	·	·	·	·	·	·	·	·	·	2	2	·	·	1	11	16	18	18	10	10
	Bernsdorf	150	·	·	·	·	·	2	1	·	·	·	·	·	·	·	·	·	·	0	·	·	·	·	·	1	2	2	5	7	7	7	10
	Zuckers	113																															
	Schlawe	25	·	·	·	·	·	·	·	·	·	·	·	·	·	·	·	·	·	·	·	·	·	·	·	·	·	1	10	11	11	10	14
	Köslin	40	·	·	·	·	·	·	·	·	·	·	·	·	·	·	·	·	·	·	·	·	·	·	2	3	3	3	7	8	9	10	25
Persante	Polzin	95	·	·	·	·	·	·	·	·	·	·	·	·	·	·	·	·	·	·	·	·	1	·	8	9	9	10	12	13	14	15	16
	Woldisch Tychow	58	·	·	·	·	·	·	·	·	·	·	·	·	·	·	·	·	·	·	·	·	·	·	·	·	⊠	⊠	⊠	⊠	⊠	⊠	10
	Belgard a.d.Pers.	24	·	·	·	·	·	·	·	·	·	·	·	·	·	·	·	·	·	·	·	·	0	0	0	4	4	4	7	10	12	12	15
	Bublitz	130	·	·	·	·	·	·	·	·	·	·	·	·	·	·	·	·	·	·	·	·	·	⊠	⊠	⊠	⊠	⊠	⊠	⊠	⊠	⊠	⊠
Rega	Muhlendorf	100	·	·	·	·	·	·	·	·	·	·	·	·	·	·	·	·	·	·	·	·	Fl.	Fl.	5	3	3	3	6	9	9	8	8
	Greifenberg i. P.	17	·	·	·	·	·	·	·	·	·	·	·	·	·	·	·	·	·	·	·	·	2	2	11	11	11	11	11	12	15	15	16
	Treptow a. R.	10	·	·	·	·	·	·	·	·	·	·	·	·	·	·	·	·	·	·	·	·	2	1	10	10	11	13	16	14	12	12	15
Dievenow	Kartlow	21	·	·	·	·	·	·	·	·	·	·	·	·	·	·	·	·	·	·	·	·	·	·	0	0	0	0	0	0	0	0	0
Oder																																	
Quelle bis Glatzer Neiße	Turkau	300	·	·	·	·	·	·	·	·	·	·	·	·	·	·	·	·	·	5	5	5	5	3	3	5	6	8	8	8	8	11	12
	Annaberg	200	·	·	·	·	·	·	·	·	·	·	·	·	·	·	·	·	·	·	·	·	·	·	·	·	3	4	3	4	4	4	3
	Leobschütz	275	·	·	·	·	·	·	·	·	·	·	·	·	·	·	·	·	1	1	·	·	·	·	2	2	5	5	5	5	9	9	12
	Katscher	220	·	·	·	·	·	·	·	·	·	·	·	·	·	·	·	·	·	·	·	·	·	·	1	1	3	3	3	3	6	6	8
	Ratibor	185	·	·	·	·	·	·	·	·	·	·	·	·	·	·	·	1	1	1	1	1	1	1	2	2	3	3	3	3	4	4	4
	Klein Rauden	200	·	·	·	·	·	·	·	·	·	·	·	·	·	·	·	·	·	1	1	1	1	1	1	1	2	3	4	4	3	3	10
	Beuthen	292	·	·	·	·	·	·	·	·	·	·	·	·	·	·	·	·	Fl.	Fl.	Fl.	Fl.	Fl.	·	0	0	4	5	5	4	4	4	5
	Tost	256	·	·	·	·	·	·	·	·	·	·	·	·	·	·	·	·	·	·	·	·	·	1	1	0	4	5	5	5	5	8	
	Gnadenfeld	237	·	·	·	·	·	·	·	·	·	·	·	·	·	·	·	0	·	0	·	·	·	·	2	2	3	5	4	3	6	5	8
	Hohenkirch	325	·	·	·	·	·	·	·	·	·	·	·	·	·	·	·	·	·	·	·	·	·	·	1	2	2	3	3	6	5	5	5
	Neustadt O.S.	265	·	·	·	·	·	·	·	·	·	·	·	·	·	·	·	0	0	·	1	1	1	0	2	2	3	3	4	4	4	5	5
	Schönowitz	207	·	·	·	·	·	·	·	·	·	·	·	·	·	·	·	·	·	0	0	0	0	0	1	1	1	1	1	0	3	4	3
	Krappitz	170	·	·	·	·	·	·	·	·	·	·	·	·	·	·	·	·	·	·	·	·	·	·	3	2	2	3	4	3	2	2	1
	Klosterbrück	153	·	·	·	·	·	·	·	·	·	·	·	·	·	·	·	·	·	·	·	·	·	·	·	·	·	2	3	2	5	5	6
	Horneck	251	·	·	·	·	·	·	·	·	·	·	·	·	·	·	·	·	·	·	·	·	Fl.	Fl	Fl.	1	1	2	3	4	4	4	4	4
	Andreashütte	210	·	·	·	·	·	·	·	·	·	·	·	·	·	·	·	0	0	0	0	0	0	0	0	2	2	4	4	5	5	6	6	7
Glatzer Neiße	Mittelwalde	465	·	·	·	·	·	0	5	4	4	3	·	·	·	·	·	0	0	0	0	0	0	1	5	5	6	7	7	7	7	8	18
	Wölfelsgrund	830	·	·	·	·	·	·	8	7	4	4	0	Fl.	Fl.	·	·	2	3	3	3	4	2	2	2	2	3	7	7	5	7	8	8
	Habelschwerdt	368	·	·	·	·	·	·	·	·	·	·	·	·	·	·	·	·	4	4	4	5	·	·	3	3	5	5	4	4	3	7	4
	Pohldorf	514	·	·	·	·	·	10	Fl.	Fl.	·	·	·	·	·	·	·	1	4	4	0	0	0	0	4	0	7	9	0	0	10	11	11
	Bielendorf	690	·	·	·	·	·	Fl.	5	5	4	Fl.	·	·	·	·	·	·	10	15	15	13	13	10	12	12	13	13	13	13	15	15	16
	Landeck	460	·	·	·	·	·	·	7	6	6	4	Fl.	·	·	·	·	4	10	12	8	8	1	6	8	8	9	16	16	14	16	15	14
	Grunwald	720	·	·	·	·	·	1	8	8	6	5	3	3	·	·	·	6	12	14	14	16	18	18	22	21	22	23	26	28	27	30	32
	Reinerz	538	·	·	·	·	·	2	2	Fl.	Fl.	Fl.	·	·	·	·	·	3	5	6	7	7	9	7	12	12	12	14	14	15	15	18	20
	Glatz	300	·	·	·	·	0	2	Fl.	·	·	·	·	·	·	·	·	1	4	6	7	7	6	5	6	7	7	7	7	6	7	10	10
	Friedland	510	·	·	·	·	·	2	0	0	0	0	·	·	·	·	·	1	2	2	2	3	2	0	10	10	11	13	12	12	12	11	14
	Neurode	400	·	·	·	·	·	2	2	2	2	1	·	·	·	·	·	·	3	3	3	2	1	3	5	5	5	9	9	9	11	10	14

× Mühlenthal

Wassergehalt um 7 Uhr

oben: Ausgestochene Schneehöhe in cm
unten: Gesamtwassergehalt in mm

7.	5.	8.	12.	15.	19.	22.	26.	29.
Zuckers								
Greifenberg								
Leobschütz								
Ratibor								
Beuthen								
Neustadt O.S.								
Andreashütte 23.						2	4	6
						2.0	4.0	5.0
7. Mittelwalde 24.								
5						5	7	7
4.3						5.6	5.7	5.7
Habelschwerdt								
Bielendorf 27. 7.								
5			7.7	15	8	12	10	
3.8			4.2	10.6	10.4	13.6	12.2	
Grunwald								
6. Reinerz								
2			3	7	7	14	15	
1.1			0.5	3.2	6.3	15.0	15.0	
Glatz								
0			0	3	3	1	7	
0.0			0.0	2.0	1.8	1.0	2.1	
6. Friedland								
2			7	2	0	13	12	
1.6			0.3	1.1	0.0	13.4	14.8	
Neurode								

1938 *Dezember*

Tägliche Schneehöhen in Zentimetern, gemessen um 7 Uhr morgens

Flußgeb.	Ort	See-höhe m	1	2	3	4	5	6	7	8	9	10	11	12	13	14	15	16	17	18	19	20	21	22	23	24	25	26	27	28	29	30	31
Glatzer Neiße	Reichenforst	438	·	·	·	·	·	1	1	1	·	·	·	·	·	·	Fl.	1	5	6	7	7	7	0	7	7	8	9	9	9	11	12	12
	~~Wartha~~ ×	274	·	·	·	·	·	·	·	·	·	·	·	·	·	·	·	·	·	·	·	·	1	0	5	4	4	4	5	4	5	5	5
	Maifritzdorf	285	·	·	·	·	·	·	·	·	·	·	·	·	·	·	·	·	·	·	·	1	3	3	3	3	8	9	9	9	7	7	7
	Silberberg	450	·	·	·	·	·	2	·	·	·	·	·	·	·	·	·	2	7	7	7	8	8	8	9	9	10	13	11	10	10	10	9
	Weigelsdorf	375	·	·	·	·	·	·	·	·	·	·	·	·	·	·	·	1	2	4	5	6	6	6	8	8	9	10	10	10	11	10	12
	Patschkau	245	·	·	·	·	·	·	·	·	·	·	·	·	·	·	·	·	·	·	·	·	·	·	3	3	4	4	4	4	5	5	·
	Baucke	220	·	·	·	·	·	·	·	·	·	·	·	·	·	·	·	Fl.	2	2	1	1	1	1	2	1	1	1	1	1	2	3	3
	Ziegenhals	345	·	·	·	·	·	·	·	·	·	·	·	·	·	·	·	5	5	5	6	6	3	2	5	5	4	6	5	5	7	7	7
	Neiße-Heiligkreuz	180	·	·	·	·	·	·	·	·	·	·	·	·	·	·	·	0	2	3	3	2	2	3	5	5	5	5	5	4	7	10	11
	Petersheide	225	·	·	·	·	·	·	·	·	·	·	·	·	·	·	·	·	0	0	0	0	·	·	3	3	3	4	4	4	5	5	5
Weistritz – Gl. Neiße	Rosenberg	240	·	·	·	·	·	·	·	·	·	·	·	·	·	·	·	0	0	0	0	0	1	0	1	1	1	2	3	3	6	6	6
	Karlsruhe	160	·	·	·	·	·	·	·	·	·	·	·	·	·	·	·	·	·	·	·	·	·	·	·	1	Fl.	Fl.	5	5	5	8	8	10
	Brieg	143	·	·	·	·	·	·	·	·	·	·	·	·	·	·	·	0	0	0	0	Fl.	Fl.	·	2	1	1	1	1	1	3	3	3
	Münsterberg	205	·	·	·	·	·	·	·	·	·	·	·	·	·	·	·	0	0	2	0	0	0	0	4	3	2	2	0	0	1	0	0
	Strehlen	163	·	·	·	·	·	·	·	·	·	·	·	·	·	·	·	·	·	·	·	·	·	·	Fl.	·	·	·	·	·	1	1	2
	Nimptsch	200	·	·	·	·	·	·	·	·	·	·	·	·	·	·	·	·	·	·	1	2	·	·	5	4	4	4	4	4	6	6	8
	~~Breslau-Krietern~~ ××	124	·	·	·	·	·	·	·	·	·	·	·	·	·	·	·	·	·	·	·	·	·	·	·	·	·	2	2	2	4	5	9
	Groß Ellguth	140	·	·	·	·	·	·	·	·	·	·	·	·	·	·	·	·	·	·	·	·	·	·	·	5	4	4	3	3	3	5	5	5
Weistritz	Charlottenbrunn	465	·	·	·	·	·	3	Fl.	·	·	·	·	·	·	·	·	1	2	3	2	3	3	2	8	8	8	10	9	8	8	7	10
	Reichenbach	265	·	·	·	·	·	·	·	·	·	·	·	·	·	·	·	1	1	2	2	4	5	3	7	7	7	11	12	7	10	9	8
	Bärmersgrund	550	·	·	·	·	0	1	2	1	0	0	·	·	·	·	·	2	5	7	7	7	7	6	8	8	8	10	10	10	10	12	14
	Kaschbach	620	·	·	·	·	1	1	2	·	·	·	·	·	·	·	·	1	1	3	4	6	7	9	9	10	10	10	11	15	15	15	18
	Zobten	200	·	·	·	·	·	·	·	·	·	·	·	·	·	·	·	Fl.	1	2	2	3	3	3	4	4	3	4	5	5	8	8	7
	Alt Reichenau	378	·	·	·	·	·	·	·	·	·	·	·	·	·	·	·	0	0	1	2	5	5	6	7	7	7	7	7	7	7	7	7
	Freiburg	300	·	·	·	·	·	·	·	·	·	·	·	·	·	·	·	0	1	1	2	3	3	2	5	5	5	6	6	6	6	6	6
	Ingramsdorf	178	·	·	·	·	·	·	·	·	·	·	·	·	·	·	·	·	1	1	2	2	2	2	2	2	2	2	2	2	4	4	8
Katzbach	Ketschdorf	440	·	·	·	·	·	·	·	·	·	·	·	·	·	·	·	0	4	5	4	4	3	Fl.	8	7	7	14	14	13	13	12	12
	Schönau	300	·	·	·	·	·	·	·	·	·	·	·	·	·	·	·	·	1	1	1	2	1	1	2	2	3	7	6	6	6	6	6
	Altröhrsdorf	322	·	·	·	·	·	·	·	·	·	·	·	·	·	·	·	·	3	4	5	5	5	5	10	10	10	12	14	14	14	13	13
	Klonitz	275	·	·	·	·	·	·	·	·	·	·	·	·	·	·	·	Fl.	2	2	2	4	4	4	8	8	10	10	10	10	10	10	10
	Seichau	200	·	·	·	·	·	·	·	·	·	·	·	·	·	·	·	·	·	1	2	2	·	·	3	3	4	5	5	5	5	5	6
	Harpersdorf	235	·	·	·	·	·	·	·	·	·	·	·	·	·	·	·	·	1	1	1	1	1	1	2	2	2	5	7	6	5	5	7
	Liegnitz	121	·	·	·	·	·	·	·	·	·	·	·	·	·	·	·	0	0	2	2	2	2	2	5	5	5	7	7	5	5	5	5
	Pilgramshain	260	·	·	·	·	·	·	·	·	·	·	·	·	·	·	·	Fl.	Fl.	·	·	·	·	Fl.	4	4	4	5	5	5	5	5	7
O.	Wohlau	116	·	·	·	·	·	·	·	·	·	·	·	·	·	·	·	·	·	Fl.	Fl.	Fl.	Fl.	·	4	3	5	5	5	5	6	7	12
Bartscht	Groß-Wartenbg.	167	·	·	·	·	·	·	·	·	·	·	·	·	·	·	·	·	·	·	·	·	·	·	3	3	3	3	3	3	6	6	9
	Charlottenthal	119	·	·	·	·	·	·	·	·	·	·	·	·	·	·	·	·	·	·	·	·	·	·	4	3	4	4	4	3	3	5	4	6
	Trebnitz	185	·	·	·	·	·	·	·	·	·	·	·	·	·	·	·	·	·	·	·	·	·	·	0	3	2	2	2	2	1	1	1	6
Oder	Fraustadt	102	·	·	·	·	·	·	·	·	·	·	·	·	·	·	·	·	·	·	·	·	·	·	·	·	2	2	3	4	5	5	10
	Glogeiche	91	·	·	·	·	·	·	·	·	·	·	·	·	·	·	·	·	·	·	·	·	0	·	·	·	0	0	1	2	2	5	7	8	10
	Schwenten	60	·	·	·	·	·	·	·	·	·	·	·	·	·	·	·	Fl.	·	·	·	·	·	·	·	Fl.	3	3	3	3	6	7	7	9	9
	Schwiebus	83	·	·	·	·	·	·	·	·	·	·	·	·	·	·	·	·	·	·	·	·	·	·	·	3	3	3	3	3	7	7	7	11
	Grünberg	168	·	·	·	·	·	·	·	·	·	·	·	·	·	·	·	0	0	0	1	1	2	2	1	3	3	3	3	3	3	3	4	6
Bober	Hermsdorf (Städt)	580	·	·	·	·	·	4	2	Fl.	·	·	·	·	·	·	·	1	3	4	·	·	4	4	11	11	11	14	15	15	15	15	17
	Neu-Röhrsdorf	740	·	·	·	·	·	3	5	4	4	4	Fl.	Fl.	Fl.	Fl.	Fl.	1	9	10	10	11	7	6	12	12	13	16	18	14	14	14	18
	Landeshut	442	·	·	·	·	·	2	·	·	·	·	·	·	·	·	·	Fl.	3	4	4	4	5	2	6	6	6	8	9	7	10	10	10
	Giesmannsdorf	530	·	·	·	·	4	·	·	·	·	·	·	·	·	·	·	·	·	5	5	6	5	5	4	4	2	5	5	6	4	3	3

× *Kamenz*
×× *Breslau – Flughafen*

Wassergehalt um 7 Uhr

oben: Ausgestochene Schneehöhe in cm
unten: Gesamtwassergehalt in mm

	1.	5.			15.	19.	22.	26.	29.
16. Weigelsdorf					1	4	6	10	11
					0.6	4.8	6.4	12.8	11.3
Ziegenhals 23. 28.					5	6	5	5	6
					1.1	5.4	3.1	9.1	9.1
Rosenberg 27.								3	8
								3.5	7.0
Breslau—Krietern									
17. Ketschdorf 24.					4	4	7	14	13
					1.2	2.2	12.1	15.4	13.8
Charlottenthal									
	5						4	4	5
	8						3.0	2.8	4.9
Grünberg									
					1	1	3	3	
					0.1	0.8	4.2	4.2	
17. Gottesberg 24.	6.								
	5			4		5		9	
	5.0			0.8		5.2		9.1	

1938 Dezember — Tägliche Schneehöhen in Zentimetern, gemessen um 7 Uhr morgens

Flußgeb.	Ort	See-höhe m	1	2	3	4	5	6	7	8	9	10	11	12	13	14	15	16	17	18	19	20	21	22	23	24	25	26	27	28	29	30	31
Bober	Gottesberg	600	·	·	·	·	Fl.	5	5	0	Fl.	Fl.	Fl.	·	·	·	·	2	5	5	5	5	4	Fl.	5	5	5	9	9	9	9	9	9
	Hasenbaude	1077	4	4	0	0	0	8	8	7	6	5	5	5	4	4	4	5	6	10	10	12	12	17	16	16	17	20	22	22	22	22	22
	Krummhübel	650	·	·	·	·	·	1	·	·	·	·	·	·	·	·	·	1	4	5	5	7	3	3	5	4	5	12	13	6	5	5	4
	Arnsdorf	443	·	·	·	·	·	·	·	·	·	·	·	·	·	·	·	·	0	0	4	4	·	·	0	0	0	5	5	5	5	3	3
	Hirschberg	347	·	·	·	·	·	·	·	·	·	·	·	·	·	·	·	·	1	·	·	·	0	·	1	1	4	8	8	6	7	7	6
	Schreiberhau	643	·	·	·	·	1	1	·	·	·	·	·	·	·	·	·	1	3	4	4	8	8	Fl.	8	8	8	11	12	12	12	12	14
	Hain	535	·	·	·	·	·	·	·	·	·	·	·	·	·	·	·	Fl.	3	3	3	5	5	Fl.	5	5	5	6	6	4	4	4	4
	Johnsdorf	430	·	·	·	·	·	·	·	·	·	·	·	·	·	·	·	0	5	6	5	6	4	0	0	0	4	7	6	5	4	4	5
	Ludwigsdorf	440	·	·	·	·	·	·	·	·	·	·	·	·	·	·	·	·	2	·	·	·	3	2	2	2	5	4	4	4	5	5	7
	Lähn	230	·	·	·	·	·	·	·	·	·	·	·	·	·	·	·	·	1	0	0	0	1	1	1	1	1	1	2	2	2	2	2
	Bunzlau	200	·	·	·	·	·	·	·	·	·	·	·	·	·	·	·	·	·	·	·	·	·	·	1	1	1	4	4	4	4	4	8
	Baierhaus	144	·	·	·	·	·	·	·	·	·	·	·	·	·	·	·	·	·	·	·	·	·	·	1	1	1	1	2	3	4	6	7
	Buchwald	133	·	·	·	·	·	·	·	·	·	·	·	·	·	·	·	·	·	5	0	1	1	1	2	2	2	2	4	4	5	5	9
	Flinsberg	470	·	·	·	·	·	·	·	·	·	·	·	·	·	·	·	·	·	1	1	3	5	0	5	4	5	14	12	8	8	8	8
	Greiffenberg	338	·	·	·	·	·	·	·	·	·	·	·	·	·	·	·	·	0	0	0	2	2	2	2	2	3	5	5	3	4	2	2
	Lauban	270	·	·	·	·	·	·	·	·	·	·	·	·	·	·	·	·	0	0	0	0	0	0	0	0	1	2	3	3	3	3	2
	Hagendorf	204	·	·	·	·	·	·	·	·	·	·	·	·	·	·	·	1	1	1	2	3	3	3	3	3	4	5	5	5	6	6	6
	Seifersdorf	165	·	·	·	·	·	·	·	·	·	·	·	·	·	·	·	0	0	1	1	2	2	2	6	6	6	6	6	8	10	10	15
Lausitzer Neiße	Oybin	415	·	·	·	·	·	Fl.	Fl.	·	·	·	·	·	·	·	·	·	·	Fl.	0	Fl.	Fl.	Fl.	8	8	10	12	12	15	15	15	20
	Walddorf	393	·	·	·	·	·	Fl.	·	·	·	·	·	·	·	·	·	·	Fl.	Fl.	Fl.	Fl.	Fl.	Fl.	5	5	8	9	9	11	11	11	13
	Zittau	265	·	·	·	·	·	·	·	·	·	·	·	·	·	·	·	·	·	·	·	0	Fl.	0	6	5	6	8	8	11	10	9	12
	Reichenau	253	·	·	·	·	·	·	·	·	·	·	·	·	·	·	·	·	·	·	·	·	·	·	6	5	5	8	7	6	6	5	6
	Oberstrahwalde	362	·	·	·	·	·	·	·	·	·	·	·	·	·	·	·	0	0	1	1	1	1	2	8	8	8	10	10	12	12	12	14
	Schönberg	215		·	·	·	·	·	·	·	·	·	·	·	·	·	·	·	0	0	0	0	0	0	1	0	2	3	3	3	3	3	3
	Görlitz	211																															
	Lichtenberg	230	·	·	·	·	·	·	·	·	·	·	·	·	·	·	·	0	1	2	2	3	3	3	4	4	4	5	6	6	7	7	7
	Muskau	107	·	·	·	·	·	·	·	·	·	·	·	·	·	·	·	·	·	·	·	1	·	2	4	4	4	4	4	4	8	14	
	Kanig	65	·	·	·	·	·	·	·	·	·	·	·	·	·	·	·	·	·	·	·	·	·	·	3	3	3	3	3	4	5	5	8
O.	Ziebingen	51	·	·	·	·	·	·	·	·	·	·	·	·	·	·	·	·	·	·	·	Fl.	Fl.	Fl.	4	4	4	4	4	5	6	6	10
	Frankfurt a. O.	76	·	·	·	·	·	·	·	·	·	·	·	·	·	·	·	·	·	·	·	·	0	0	4	4	4	4	4	6	6	6	7
Warthe	Kirchlinden	192	·	·	·	·	·	·	·	·	·	·	·	·	·	·	·	·	·	·	·	·	·	·	·	·	·	0	0	0	2	2	2
	Wierzebaum	63	·	·	·	·	·	·	·	·	·	·	·	·	·	·	·	·	·	·	·	1	⊠	⊠	2	4	5	5	5	5	3	6	9
	Dürlettel	101	·	·	·	·	·	·	·	·	·	·	·	·	·	·	·	·	·	·	·	·	·	2	3	3	3	4	4	5	5	6	8
	Dobrin	158	·	·	·	·	·	·	·	·	·	·	·	·	·	·	·	·	·	·	·	·	2	3	3	3	2	3	4	3	2	2	4
	Neustettin	139	·	·	·	·	·	Fl.	·	·	·	·	·	·	·	·	Fl.	·	Fl.	Fl.	Fl.	Fl.	1	Fl.	2	3	5	7	9	10	10	10	12
	Jastrow	107	·	·	·	·	·	·	·	·	·	·	·	·	·	·	·	·	·	0	·	·	1	·	4	4	4	4	5	6	8	10	10
	Brotzen	143	0	·	·	·	0	·	·	·	·	·	·	·	·	·	·	·	·	·	·	·	2	·	5	4	5	5	7	8	9	9	11
	Deutsch-Krone	118	·	·	·	·	·	·	·	·	·	·	·	·	·	·	·	·	·	·	·	·	·	·	6	6	6	6	6	7	8	8	10
	Krojanke	104	·	·	·	·	·	·	·	·	·	·	·	·	·	·	·	·	·	·	·	·	·	·	2	·	·	3	·	·	1	·	3
	Hammer	50	·	·	·	·	·	·	·	·	·	·	·	·	·	·	·	·	·	·	·	·	·	·	·	·	2	4	5	7	8	⊠	⊠
	Dramburg	123	·	·	·	·	·	·	·	·	·	·	·	·	·	·	·	·	·	·	·	·	Fl.	Fl.	4	4	4	4	5	8	9	9	11
	Henkendorf	120	·	·	·	·	·	·	·	·	·	·	·	·	·	·	·	·	·	·	·	·	·	·	⊠	⊠	3	3	7	8	9	11	11
	Krumpohl	100	·	·	·	·	·	·	·	·	·	·	·	·	·	·	·	·	·	·	·	·	1	4	4	4	5	6	7	8	10	13	13
	Driesen	31	·	·	·	·	·	·	·	·	·	·	·	·	·	·	·	·	·	·	·	·	·	·	⊠	⊠	⊠	⊠	⊠	⊠	⊠	⊠	⊠
	Friedeberg	75	·	·	·	·	·	·	·	·	·	·	·	·	·	·	·	·	·	·	·	·	Fl.	Fl.	Fl.	2	2	2	4	4	5	6	6	10
	Zielenzig	70	·	·	·	·	·	·	·	·	·	·	·	·	·	·	·	·	·	·	·	·	·	·	8	7	7	6	7	8	8	7	10
	Kriescht	19	·	·	·	·	·	·	·	·	·	·	·	·	·	·	·	·	·	·	·	·	Fl.	2	4	4	4	4	4	5	5	5	9

Wassergehalt um 7 Uhr

oben: Ausgestochene Schneehöhe in cm
unten: Gesamtwassergehalt in mm

	7.	5.	8.	12.	15.	19.	22.	26.	29.
Arnsdorf						4		5	5
						2.6		2.6	2.7
Schreiberhau									
Flinsberg									
Lauban									
Oybin					24.	26.	29.	31.	
					8	12	17	22	
					12.5	18.0	27.8	28.0	
Reichenau									
Wierzebaum								7	
								7.3	
Neustettin								7	10
Deutsch—Krone								6	9
								10.5	15.3
Hammer								4	
								7.2	
Dramburg								4	9

1938 *Dezember* — Tägliche Schneehöhen in Zentimetern, gemessen um 7 Uhr morgens

Flußgeb.	Ort	See-höhe m	1	2	3	4	5	6	7	8	9	10	11	12	13	14	15	16	17	18	19	20	21	22	23	24	25	26	27	28	29	30	31
Mündung—Warthe	Berneuchen	44	·	·	·	·	·	·	·	·	·	·	·	·	·	·	·	·	·	·	·	·	·	·	6	6	3	3	2	8	8	8	10
	Wriezen	8	·	·	·	·	·	·	·	·	·	·	·	·	·	·	·	·	·	·	·	Fl.	Fl.	Fl.	7	7	7	6	6	7	6	6	7
	Angermünde	45	·	·	·	·	·	·	·	·	·	·	·	·	·	·	·	·	·	·	·	·	·	·	4	4	4	4	4	10	10	10	12
	Bahn	50	·	·	·	·	·	·	·	·	·	·	·	·	·	·	·	·	·	·	·	·	Fl.	0	2	2	2	2	2	5	5	5	7
	Stettin (Stadt)	84	·	·	·	·	·	·	·	·	·	·	·	·	·	·	·	·	·	·	·	·	Fl.	2	5	5	4	4	5	9	9	8	9
	Arnswalde	55	·	·	·	·	·	·	·	·	·	·	·	·	·	·	·	·	·	·	·	·	·	·	4	4	4	5	6	5	6	5	8
	Voßberg	85	·	·	·	·	·	·	·	·	·	·	·	·	·	·	·	·	·	·	·	·	·	·	2	2	4	5	10	15	16	15	20
Von der Oder bis zur Dänischen Grenze																																	
St. Haff	Prenzlau	33	·	·	·	·	·	·	·	·	·	·	·	·	·	·	·	·	·	·	·	0	0	0	2	2	2	3	3	8	9	9	10
	Feldberg i. M.	90	·	·	·	·	·	·	·	·	·	·	·	·	·	·	·	·	·	·	·	·	·	·	1	1	0	0	0	0	7	8	8	10
	Ückermünde	2	·	·	·	·	·	·	·	·	·	·	·	·	·	·	·	·	·	·	·	·	·	·	·	·	·	·	·	·	10	12	12	13
Peene	Neubrandenburg	17	·	·	·	·	·	·	·	·	·	·	·	·	·	·	·	·	·	·	·	·	·	0	0	·	0	0	0	5	6	5	6
	Tribsees	5	·	·	·	·	·	·	·	·	·	·	·	·	·	·	·	·	·	·	·	·	·	Fl.	2	2	2	2	2	10	11	11	12
	Gützkow	18	·	·	·	·	·	·	·	·	·	·	·	·	·	·	·	·	·	·	·	·	·	·	6	10	10	10	12	16	16	16	16
Osts.	Putbus	50	·	·	·	·	·	·	·	·	·	·	·	·	·	·	·	·	·	·	·	2	2	3	5	6	6	7	10	10	10	12	12
	Zingst	1	·	·	·	·	·	·	·	·	·	·	·	·	·	·	·	·	·	7	0	7	2	2	4	4	5	4	8	12	11	9	9
Warnow	Barnin	38	·	·	·	·	·	·	·	·	·	·	·	·	·	·	·	·	·	·	·	·	·	7	2	4	4	4	4	2	6	6	10
	Güstrow	10	·	·	·	·	·	·	·	·	·	·	·	·	·	·	·	·	·	·	·	·	·	5	5	5	5	5	5	12	12	12	11
	Rostock	45	·	·	·	·	·	·	·	·	·	·	·	·	·	·	·	·	·	·	·	·	·	·	·	·	7	7	7	9	6	6	8
Ostsee	Kirchdorf	4	·	·	·	·	·	·	·	·	·	·	·	·	·	·	·	·	·	·	·	·	·	·	2	4	5	5	8	6	3	10	9
	Lübeck	5	·	·	·	·	·	·	·	·	·	·	·	·	·	·	·	·	·	·	·	·	·	1	7	8	9	11	17	18	14	14	12
	Großenbrode	8	·	·	·	·	·	·	·	·	·	·	·	·	·	·	·	·	·	·	·	·	0	3	⊠	⊠	⊠	⊠	12	12	12	15	15
	Eutin	40	·	·	·	·	·	·	·	·	·	·	·	·	·	·	·	·	·	·	·	0	0	0	10	11	14	15	18	20	19	21	19
	Schleswig	29	·	·	·	·	·	·	·	·	·	·	·	·	·	·	·	·	·	·	·	4	9	6	11	10	11	11	14	15	16	18	17
	Flensburg	13	·	·	·	·	·	·	·	·	·	·	·	·	·	·	·	·	·	2	7	10	12	14	16	16	15	15	17	14	14	19	14
Von der Dänischen Grenze bis zur Elbe																																	
Nordsee	Westre	15	·	·	·	·	·	·	·	·	·	·	·	·	·	·	·	·	·	·	⊠	⊠	⊠	⊠	⊠	⊠	⊠	⊠	⊠	⊠	⊠	·	·
	Westerland	6	·	·	·	·	·	·	·	·	·	·	·	·	·	·	·	·	·	3	4	6	5	6	7	8	8	7	5	4	4	6	5
	Husum	14	·	·	·	·	·	·	·	·	·	·	·	·	·	·	·	·	·	·	7	7	7	3	2	·	·	1	8	⊠	⊠	3	⊠
	Gettorf	28	·	·	·	·	·	·	·	·	·	·	·	·	·	·	·	·	·	·	·	2	5	5	5	⊠	30	30	20	20	20	25	⊠
	Albersdorf	45	·	·	·	·	·	·	·	·	·	·	·	·	·	·	·	·	·	·	·	·	·	1	9	10	10	10	20	13	12	15	15
Elbe																																	
Eger—Quelle	Albendorf	475	·	·	·	·	·	·	1	·	·	·	·	·	·	·	·	·	·	·	·	1	·	·	2	2	2	2	2	1	1	1	1
	Kudowa	388	·	·	·	·	·	·	·	·	·	·	·	·	·	·	·	1	1	0	0	0	1	1	4	4	4	8	8	7	7	8	10
	Groß-Iser	880	·	·	·	·	3	5	5	5	5	5	3	3	3	3	3	4	5	5	5	11	7	0	5	5	7	20	23	23	24	24	30
	Hoffnungsthal	630	·	·	·	·	·	2	3	2	·	·	·	·	·	·	·	·	·	·	·	1	1	2	2	2	2	11	10	16	16	16	24
	Philippsreuth	920	·	·	·	6	11	10	12	8	8	8	5	3	2	2	2	3	4	4	5	5	5	11	11	15	25	26	26	28	28	28	38
	Schachtenhaus	1155	·	·	·	13	16	11	11	15	14	12	11	9	8	6	5	5	7	8	8	8	8	8	8	9	11	13	13	15	18	22	30
	Mähring	643	·	·	·	1	Fl.	4	Fl.	Fl.	Fl.	Fl.	·	·	·	·	·	·	Fl.	Fl.	Fl.	Fl.	Fl.	3	5	8	12	15	15	17	17	19	25
Eger	~~Voitsumra~~ ×	635	·	·	2		0	3	0	0	0	0	·	·	·	·	·	·	·	·	·	·	·	5	6	7	8	9	8	11	15	15	18
	Wunsiedel	538	·	·	·	Fl.	·	·	·	·	·	·	·	·	·	·	·	·	·	·	0	0	0	5	7	8	9	10	10	12	19	18	22
	Kösseine	940	·	·	·	9	11	16	16	16	16	15	15	14	12	10	12	12	12	12	12	·	15	19	20	20	20	22	22	26	32	33	41
	Pechbrunn	546	·	·	·	·	·	·	·	·	·	·	·	·	·	·	·	·	·	·	·	·	·	·	3	3	2	3	4	3	8	14	15	15
	Aschberg	740	2	0	·	14	16	21	23	22	21	20	20	19	18	16	14	13	13	13	13	13	14	23	26	26	26	29	30	40	42	43	48

× Weißenstadt

Wassergehalt um 7 Uhr

oben: Ausgestochene Schneehöhe in cm
unten: Gesamtwassergehalt in cm

8.	12.	15.	19.	22.	24.	26.	29.	31.

Arnswalde: 5 6 / 30

Feldberg i. M.:

Schleswig: 6 10 10 15 16 / 68 213 195 300 339

Voitsumra:

Wunsiedel:

824

1938 Dezember — Tägliche Schneehöhen in Zentimetern, gemessen um 7 Uhr morgens

Flußgeb.	Ort	See-höhe m	1	2	3	4	5	6	7	8	9	10	11	12	13	14	15	16	17	18	19	20	21	22	23	24	25	26	27	28	29	30	31
Elbe	Hinterhermsdorf	367	·	·	·	·	·	·	·	·	·	·	·	·	·	·	·	·	0	0	0	0	0	3	12	12	12	17	17	17	17	17	26
	Schandau	123	·	·	·	·	·	·	·	·	·	·	·	·	·	·	·	·	·	·	·	·	·	5	14	13	13	14	14	16	15	15	27
Gottleuba	Oelsen	552	·	·	·	1	·	·	·	·	·	·	·	·	·	·	·	·	·	1	·	3	·	8	25	25	25	25	30	30	30	30	35
	Gottleuba	337	·	·	·	·	·	·	·	·	·	·	·	·	·	·	·	0	0	0	0	2	0	9	26	28	30	31	20	17	14	11	14
	Markersbach	357	·	·	·	·	·	·	·	·	·	·	·	·	·	·	·	·	Fl.	Fl.	Fl.	3	2	8	18	17	19	21	19	16	18	17	18
Elbe	Bischofswerda	284	·	·	·	·	·	·	·	·	·	·	·	·	·	·	·	·	·	·	·	·	·	3	5	5	6	9	8	8	8	8	17
	Stolpen	255	·	·	·	·	·	·	·	·	·	·	·	·	·	·	·	·	·	·	·	·	·	3	10.5	9.5	10	12	10	14	13	13	24
Weißeritz	Altenberg	735	·	·	·	1	3	12	8	7	7	7	5	3	3	3	2	2	3	3	3	10	8	16	27	27	28	30	31	31	34	35	35
	Kipsdorf	544	·	·	·	·	·	·	·	·	·	·	·	·	·	·	·	·	·	1	3	·	8	16	25	25	28	32	32	35	35	35	38
	Rabenau	304	·	·	·	·	·	·	·	·	·	·	·	·	·	·	·	·	·	·	·	7	6	8	10	10	11	14	15	16	16	17	21
Elbe	Dresden (Flugh.)	127	·	·	·	·	·	·	·	·	·	·	·	·	·	·	·	·	·	·	·	·	·	2	6	9	10	11	13	16	18	15	18
	Wahnsdorf	246	·	·	·	·	·	·	·	·	·	·	·	·	·	·	·	·	·	·	·	·	·	3	10	6	10	11	12	15	15	12	14
	Grillenburg	367	·	·	·	·	·	·	·	·	·	·	·	·	·	·	·	·	0	0	0	2	3	8	12	12	14	16	14	18	18	18	21
	Tanneberg	250	·	·	·	·	·	·	·	·	·	·	·	·	·	·	·	·	·	·	·	·	·	4	9	8	9	11	10	8	9	9	12
	Riesa – Gröba	100	·	·	·	·	·	·	·	·	·	·	·	·	·	·	·	·	·	·	·	·	·	3	10	10	10	11	11	12	12	12	17
	Torgau	86	·	·	·	·	·	·	·	·	·	·	·	·	·	·	·	·	·	·	·	·	·	4	15	15	14	14	15	18	20	22	25
Schwarze Elster	Pulsnitz	287	·	·	·	·	·	·	·	·	·	·	·	·	·	·	·	·	·	·	·	·	·	3	6	6	6	9	12	16	19	16	20
	Kroppen	109	·	·	·	·	·	·	·	·	·	·	·	·	·	·	·	0	0	·	·	·	·	4	10	10	10	11	11	20	20	20	20
E.	Dobrilugk	95	·	·	·	·	·	·	·	·	·	·	·	·	·	·	·	·	·	·	·	·	·	3	9	9	8	8	9	12	12	12	14
	Zahna	92	·	·	·	·	·	·	·	·	·	·	·	·	·	·	·	·	·	·	·	·	1	·	5	15	15	14	13	11	17	15	15	20
Zwickauer Mulde	Muldenberg (Talsp.)	703	·	·	·	3	6	12	10	9	9	9	9	7	6	5	5	5	5	5	5	5	5	9	12	12	14	17	18	23	28	30	35
	Carlsfeld	824	1	·	·	15	19	22	24	22	20	18	18	17	16	15	15	15	15	15	15	15	15	18	24	25	25	28	29	35	35	36	41
	Eibenstock	643	·	·	·	7	9	6	5	5	5	4	Fl.	·	·	·	·	·	·	Fl.	Fl.	1	·	10	11	11	15	17	14	22	20	20	29
	Aue	349	·	·	·	0	·	·	·	·	·	·	·	·	·	·	·	·	·	·	·	·	·	7	10	9	11	17	15	15	15	15	23
	Johanngeorgenstadt	750	·	·	·	5	8	10	5	5	5	5	3	3	2	1	1	1	1	1	2	2	2	11	13	13	15	20	21	23	24	24	28
	Rittersgrün	680	·	·	·	3	6	10	10	10	10	8	8	7	6	6	5	5	5	5	5	5	5	15	18	18	19	27	28	32	32	32	40
	Schwarzenberg	523	·	·	·	0	2	1	·	·	·	·	·	·	·	·	·	·	·	·	·	1	1	4	15	12	16	19	20	21	18	17	22
	Zwickau	305	·	·	·	·	·	·	·	·	·	·	·	·	·	·	·	·	·	0	·	·	·	2	7	7	9	12	10	10	14	14	14
	Glauchau	255	·	·	·	·	·	·	·	·	·	·	·	·	·	·	·	·	·	·	·	·	·	5	9	10	13	13	19	19	17	18	18
	Penig	204	·	·	·	·	·	·	·	·	·	·	·	·	·	·	·	·	·	·	·	·	·	4	9	8	9	11	11	17	18	18	23
	Stollberg	420	·	·	·	Fl.	·	·	·	·	·	·	·	·	·	·	·	·	·	·	·	Fl.	Fl.	9	12	10	9	11	16	32	18	17	28
	Chemnitz (Flugh.)	356	·	·	·	·	·	·	·	·	·	·	·	·	·	·	·	·	·	·	·	·	·	3	9	8	8	12	11	18	12	11	13
Freiberger Mulde	Rechenberg	570	·	·	·	1	1	3	1	·	·	·	·	·	·	·	·	·	·	1	1	2	2	11	23	20	25	27	28	30	27	27	32
	Mönchenfrei	514	·	·	·	1	·	·	·	·	·	·	·	·	·	·	·	·	0	0	0	2	2	8	15	15	16	18	19	23	25	25	30
	Roßwein	201	·	·	·	·	·	·	·	·	·	·	·	·	·	·	·	·	0	0	·	0	·	15	11	8	11	11	22	28	14	12	25
	Fichtelberg	1213	Fl.	Fl.	Fl.	6	16	20	22	21	21	18	16	15	14	13	13	14	16	17	18	19	20	27	50	50	51	50	48	50	52	52	56
	Annaberg	621	·	·	·	3	3	4	·	·	·	·	·	·	·	·	·	·	0	0	0	0	2	8	14	14	15	17	17	20	22	22	33
	Jöhstadt	789	·	·	·	4	8	11	11	11	10	10	8	5	5	5	Fl.	Fl.	3	3	Fl.	Fl.	Fl.	10	14	14	16	20	22	26	28	30	34
	Reitzenhain	770	·	·	·	3	4	4	12	8	8	7	4	Fl.	Fl.	Fl.	Fl.	Fl.	5	5	5	7	8	16	17	16	18	25	25	25	28	28	33
	Thum	520	·	·	·	0	·	1	·	·	·	·	·	·	·	·	·	·	0	0	1	·	10	9	9	13	15	14	26	26	27	32
	Deutscheinsiedel	726	·	·	·	1	9	9	8	8	8	8	6	4	4	4	4	3	4	4	4	5	6	12	23	23	28	32	38	43	47	47	51
	Kriegwald	745	·	·	·	0	0	0	0	0	0	0	0	·	·	·	·	·	6	6	5	5	5	20	25	23	23	27	28	30	30	30	37
	Dörnthal	580	·	·	·	2	Fl.	2	·	·	·	·	·	·	·	·	·	·	·	·	·	Fl.	1	1	17	17	17	25	30	33	33	35	37
	Lengefeld	606	·	·	·	4	Fl.	1	Fl.	Fl.	Fl.	Fl.	Fl.	Fl.	Fl.	Fl.	Fl.	Fl.	Fl.	Fl.	Fl.	1	2	9	16	16	18	20	20	28	29	29	38
	Flöha	272	·	·	·	·	·	·	·	·	·	·	·	·	·	·	·	·	·	·	·	·	·	6	6	6	7	6	6	16	16	16	15
	Seidewitz	175	·	·	·	·	·	·	·	·	·	·	·	·	·	·	·	·	·	0	0	0	0	5	13	13	13	13	14	24	23	22	28
M.	Tornau	115	·	·	·	·	·	·	·	·	·	·	·	·	·	·	·	·	·	·	·	·	·	5	16	15	15	15	17	23	23	23	27

Wassergehalt um 7 Uhr

oben: Ausgestochene Schneehöhe in cm
unten: Gesamtwassergehalt in mm

Hinterhermsdorf																																	
26.																																	
26.																																	
Altenberg																																	
5.	10.	19.																					26.	29.	31.								
3	6	3																					27	24	24								
3.6	8.7	4.0																					23.5	30.2	29.6								
Wahnsdorf																																	
22.	23.	25.																					30.	31.									
3	10	10																					10	13	15								
35	71.9	8.0																					10.0	17.0	24.8								
Kroppen																																	
																							29.	31.									
22.	24.	26.																					28.	29.									
4	10	17																					20	20									
4.4	8.9	17.5																					27.4	30									
Muldenberg (Talsp.)																																	
5.	10.																						25.	29.	31.								
7	9	5																					5	10	11								
5.6	8.9	7.2																					6.3	8.3	9.6								
Eibenstock																																	
9	4																						10	11	17	22	29						
12.3	7.2																						6.1	12.3	16.2	22.2	31.6						
Schwarzenberg																																	
2																							1	5	10		18	22					
6.3																							0.6	2.9	9.3		24.4	28.9					
Zwickau																																	
																							2	7	12	14	14						
																							3.0	10.0	12.8	31.0	30.0						
Chemnitz (Flughaf.)																																	
																							0	3	8	12	12	13					
																							0.0	3.0	6.4	12.0	17.2	17.9					
Annaberg																																	
3																							8	14	17	22	33						
5.4																							9.3	14.3	20.0	29.0	45.2						
Fichtelberg																																	
16	18																						28	42	40	37	46						
27.0	40.0																						53.0	75.3	71.5	99.0	71.2						
Reitzenhain																																	
4	5																						11	14	19	36	29						
13.4	16.4																						18.5	45	62.7	127.5	97.8						
Deutscheinsiedel																																	
	8	3																					11	21	30	45	57						
	20.3	7.9																					23.4	34.3	34.2	50.0	76.0						
Dörnthal																																	
																							7		25		37						
																							4.6		13.4		36.4						
Seidewitz																																	
																							5	12	14	23	29						
																							3.9	12.2	16.0	26.5	32.0						

1938 Dezember — Tägliche Schneehöhen in Zentimetern, gemessen um 7 Uhr morgens

Flußgeb.	Ort	See-höhe m	1	2	3	4	5	6	7	8	9	10	11	12	13	14	15	16	17	18	19	20	21	22	23	24	25	26	27	28	29	30	31
Saale	Waldstein	879	·	·	·	4	5	12	9	9	9	9	7	5	5	5	5	5	5	5	7	7	7	9	13	15	17	18	18	20	28	28	36
	Münchberg	586	·	·	·	·	·	·	·	·	·	·	·	·	·	·	·	·	0	·	·	0	·	4	6	8	12	14	15	16	17	17	24
	Schönwald	690	·	·	·	1	Fl.	5	2	Fl.	Fl.	Fl.	·	·	·	·	·	·	·	Fl.	Fl.	Fl.	Fl.	4	6	8	8	10	10	17	22	20	23
	Heinersberg	570	·	·	·	·	·	3	·	·	·	·	·	·	·	·	·	·	·	0	0	0	0	3	6	8	10	11	11	15	19	20	22
	Hof	476	·	·	·	·	·	·	·	·	·	·	·	·	·	·	·	·	·	·	·	·	·	1	7	9	10	16	15	17	21	21	23
	Gefell	563	·	·	·	·	·	Fl.	·	·	·	·	·	·	·	·	·	·	·	Fl.	Fl.	·	·	6	7	8	8	10	10	12	13	13	16
	Rodeck	700	·	·	5	7	12	9	8	8	8	8	8	8	8	7	7	Fl.	Fl.	Fl.	Fl.	Fl.	Fl.	4	7	6	10	12	11	⊠	22	22	27
	Blankenberg	498	·	·	·	·	·	·	·	·	·	·	·	·	·	·	·	·	·	·	Fl.	Fl.	Fl.	4	7	9	10	12	12	14	14	15	18
	Schleiz	440	·	·	·	·	·	·	·	·	·	·	·	·	·	·	·	·	·	1	1	1	1	3	5	7	12	15	15	19	19	20	21
	Ziegenrück	330	·	·	·	·	·	·	·	·	·	·	·	·	·	·	·	·	·	0	·	0	·	5	6	6	10	12	12	13	15	15	15
	~~Oberneuhüttendorf~~ ×	500	·	·	·	·	·	0	·	·	·	·	·	·	·	·	·	·	·	1	1	1	1	2	8	9	10	15	14	19	21	20	21
	Schmiedefeld	756	·	·	·	12	15	Fl.	Fl.	Fl.	Fl.	Fl.	Fl.	Fl.	Fl.	Fl.	Fl.	Fl.	Fl.	0	0	5	6	8	10	11	13	14	15	17	19	20	20
	Ruppersdorf	550	·	·	·	·	·	·	·	·	·	·	·	·	·	·	·	·	·	·	·	·	·	3	8	8	10	11	11	14	17	19	19
	Leutenberg	295	·	·	·	·	·	·	·	·	·	·	·	·	·	·	·	·	·	·	·	·	·	5	5	6	10	13	14	15	16	18	18
	Eyba	550	·	·	·	0	·	·	·	·	·	·	·	·	·	·	·	·	·	1	1	2	4	7	9	9	11	14	15	17	20	20	20
	Großbreitenbach	648	·	·	·	·	·	·	·	·	·	·	·	·	·	·	·	·	·	·	·	2	3	4	10	12	12	12	12	14	15	17	20
	Neuhaus a. R.	835	·	·	·	12	18	24	22	15	12	12	10	8	8	7	6	6	6	6	12	13	14	17	23	26	28	28	28	29	31	34	37
	Remda	320	·	·	·	·	·	·	·	·	·	·	·	·	·	·	·	·	·	·	·	Fl.	·	5	7	7	7	12	12	14	16	15	13
	Hummelshain	310	·	·	·	·	·	·	·	·	·	·	·	·	·	·	·	·	·	·	·	·	·	3	8	8	10	10	12	18	20	20	25
	Drößnitz	421	·	·	·	·	·	·	·	·	·	·	·	·	·	·	·	·	·	·	·	·	·	2	8	9	12	17	17	22	27	24	30
	Stadtroda	225	·	·	·	·	·	·	·	·	·	·	·	·	·	·	·	·	·	·	·	·	·	12	12	12	12	14	14	15	16	20	25
	Jena	155	·	·	·	·	·	·	·	·	·	·	·	·	·	·	·	·	·	·	·	·	·	1	11	12	13	13	13	20	20	19	21
	Ilmenau	500	·	·	·	1	·	·	·	·	·	·	·	·	·	·	·	·	·	0	2	3	4	4	10	10	10	15	14	14	20	15	19
	Weimar	222	·	·	·	·	·	·	·	·	·	·	·	·	·	·	·	·	·	·	·	·	·	6	6	10	10	10	10	12	12	15	17
Saale, Unstrut	Eigenrieden	480	·	·	·	·	·	·	·	·	·	·	·	·	·	·	·	·	0	2	3	3	3	6	6	8	9	10	14	24	24	27	30
	Lengensalza	185	·	·	·	·	·	·	·	·	·	·	·	·	·	·	·	·	0	0	·	0	0	·	5	5	5	6	6	7	9	9	9
	Oberhof	797																															
	Arnstadt	288	·	·	·	·	·	·	·	·	·	·	·	·	·	·	·	·	·	0	0	Fl.	Fl.	1	6	6	7	11	9	8	10	9	11
	Tambach-Dietharz	450	·	·	·	·	·	·	·	·	·	·	·	·	·	·	·	·	1	2	3	5	6	7	11	11	12	17	15	17	18	20	23
	Krawinkel	480	·	·	·	·	·	·	·	·	·	·	·	·	·	·	·	·	·	·	Fl.	2	2	6	8	8	11	17	16	7	15	15	18
	Erfurt	183	·	·	·	·	·	·	·	·	·	·	·	·	·	·	·	·	·	Fl.	Fl.	Fl.	Fl.	Fl.	9	8	8	8	8	11	13	16	20
	Schloßvippach	168	·	·	·	·	·	·	·	·	·	·	·	·	·	·	·	·	·	0	0	0	1	3	11	11	13	14	14	16	17	18	20
	Großberndten	400	·	·	·	·	·	·	·	·	·	·	·	·	·	·	·	·	·	verweht				2	10	10	3	5	6	14	16	20	22
	Ebeleben	285	·	·	·	·	·	·	·	·	·	·	·	·	·	·	·	·	0	·	·	·	0	2	13	13	14	14	14	18	18	18	24
	Greußen	163	·	·	·	·	·	·	·	·	·	·	·	·	·	·	·	·	·	·	·	·	·	3	10	10	11	11	12	15	15	17	17
	Worbis	330	·	·	·	·	·	·	·	·	·	·	·	·	·	·	·	·	0	1	1	2	2	2	13	13	13	13	14	15	18	19	25
	Frankenhausen	130	·	·	·	·	·	·	·	·	·	·	·	·	·	·	·	·	·	·	·	·	·	·	14	14	14	14	12	26	29	27	28
	Klettenberg	245	·	·	·	·	·	·	·	·	·	·	·	·	·	·	·	·	·	·	·	·	·	0	12	12	12	12	12	25	25	25	28
	Sülzhayn	320	·	·	·	·	·	·	·	·	·	·	·	·	·	·	·	·	·	·	·	·	·	2	17	15	15	15	14	28	25	29	27
	Bad Sachsa	335	·	·	·	·	·	·	·	·	·	·	·	·	·	·	·	·	·	·	·	·	·	·	12	12	12	18	18	30	33	37	43
	Nordhausen	246	·	·	·	·	·	·	·	·	·	·	·	·	·	·	·	·	0	1	1	1	1	1	14	13	13	14	13	23	22	23	25
	Nordh.-Talsp.	443	·	·	·	·	·	·	·	·	·	·	·	·	·	·	·	·	1	1	3	3	3	4	12	13	14	16	18	25	27	30	35
	Kelbra	155	·	·	·	·	·	·	·	·	·	·	·	·	·	·	·	·	·	·	0	·	·	·	13	13	13	13	14	15	15	16	16
	Hohelinde	297	·	·	·	·	·	·	·	·	·	·	·	·	·	·	·	·	·	·	·	·	·	·	20	20	20	20	20	25	28	30	30
	Bibra	170	·	·	·	·	·	·	·	·	·	·	·	·	·	·	·	·	·	·	·	·	·	4	4	13	13	14	14	14	22	22	21
Saale	Teuchern	188	·	·	·	·	·	·	·	·	·	·	·	·	·	·	·	·	·	·	·	·	·	8	20	22	22	27	verweht				
	Lützen	120	·	·	·	·	·	·	·	·	·	·	·	·	·	·	·	·	·	·	·	·	·	3	18	18	18	18	13	24	20	19	22

×Ludwigsstadt

Wassergehalt um 7 Uhr

oben: Ausgestochene Schneehöhe in cm
unten: Gesamtwassergehalt in mm

	8.	12.	15.	19.	22.	24.	26.	29.	31.
Heinersberg									
Rodeck									
Jena									
Ilmenau							26.	29.	31.
							24		
				3	4	10	15	20	19
				2.9	5.0	10.6	13.2	20.8	30.8
Eigenrieden					6			24	
					7.2			38.0	
Erfurt									
Großberndten					2		5	16	22
					1.2		4.8	24.9	31.3
Klettenberg					12		25		28
					11.3		21.0		42.0
Sachsa					12		6	3	7
					9.2		5.4	2.25	5.6
Nordhausen						13	14	22	25
						17.2	18.5	28.5	34.0
Bibra					4	13	14	22	21
					3.9	13.8	15.6	32.0	22.3
Bad Elster					8	8			21
					4.4	7.8			22.5
Greiz					4	8	10	14	20
					5.6	12.9	11.7	18.8	27.8
Altenburg									
Halle a. S.									

1938 Dezember — Tägliche Schneehöhen in Zentimetern, gemessen um 7 Uhr morgens

Flußgeb.	Ort	See-höhe m	1	2	3	4	5	6	7	8	9	10	11	12	13	14	15	16	17	18	19	20	21	22	23	24	25	26	27	28	29	30	31
Saale, Weiße Elster	Bad Elster	500	·	·	·	·	·	·	·	·	·	·	·	·	·	·	·	·	·	·	·	·	·	3	8	8	10	11	11	19	22	20	20
	Markneukirchen	520	·	·	·	·	·	3	0	·	·	·	·	·	·	·	·	·	0	0	0	0	0	7	9	8	10	13	11	24	26	25	26
	Oelsnitz i. V.	408	·	·	·	·	·	·	·	·	·	·	·	·	·	·	·	·	·	·	·	0	·	3	8	8	10	22	22	24	25	26	19
	Grobau	560	·	·	·	·	·	·	·	·	·	·	·	·	·	·	·	·	·	·	·	1	1	2	6	7	9	12	12	16	19	21	25
	Eich	450	·	·	·	0	·	2	·	·	·	·	·	·	·	·	·	·	·	0	·	1	1	5	10	10	11	12	12	17	20	20	25
	Greiz	284	·	·	·	·	·	·	·	·	·	·	·	·	·	·	·	·	·	·	·	0	·	4	8	8	8	10	10	12	14	14	20
	Zeulenroda	432	·	·	·	·	·	·	·	·	·	·	·	·	·	·	·	·	·	Fl.	Fl.	Fl.	Fl.	8	10	11	12	14	14	15	17	18	20
	Münchenbernsdorf	335	·	·	·	·	·	·	·	·	·	·	·	·	·	·	·	·	·	·	·	·	2	2	13	13	2	2	2	7	3	2	10
	Heuckewalde	284	·	·	·	·	·	·	·	·	·	·	·	·	·	·	·	·	·	·	·	·	·	8	11	13	19	21	23	29	31	32	38
	Vollmersbain	253	·	·	·	·	·	·	·	·	·	·	·	·	·	·	·	·	·	·	·	Fl.	·	4	10	10	12	12	12	15	15	12	12
	Altenburg	198																															
	Naunhof	132	·	·	·	·	·	·	·	·	·	·	·	·	·	·	·	·	·	0	0	·	·	6	15	15	14	15	14	31	31	30	31
Saale	Halle a. S.	102	·	·	·	·	·	·	·	·	·	·	·	·	·	·	·	·	·	·	·	·	·	18	17	15	14	14	12	11	11	16	15
	Eisleben	160	·	·	·	·	·	·	·	·	·	·	·	·	·	·	·	·	·	1	·	1	1	2	15	15	15	15	12	18	14	16	14
	Hayn	435	·	·	·	·	·	·	·	·	·	·	·	·	·	·	·	·	2	3	5	6	6	8	20	20	21	22	23	30	31	32	34
	Wippra	215	·	·	·	·	·	·	·	·	·	·	·	·	·	·	·	·	1	3	3	4	5	8	19	⊠	⊠	20	27	27	30	30	30
	Stangerode	203	·	·	·	·	·	·	·	·	·	·	·	·	·	·	·	·	·	·	1	3	3	8	17	17	17	17	17	20	22	22	21
	Bernburg	66	·	·	·	·	·	·	·	·	·	·	·	·	·	·	·	·	1	0	1	1	1	3	15	15	15	14	13	18	18	19	24
	Glauzig	80	·	·	·	·	·	·	·	·	·	·	·	·	·	·	·	·	·	·	·	·	·	⊠	⊠	⊠	⊠	⊠	⊠	⊠	⊠	⊠	⊠
Saale, Bode	Brocken	1142	0	3	5	22	24	26	28	25	20	20	18	17	17	17	15	15	15	17	18	20	20	21	25	25	28	30	32	48	51	52	58
	Schierke	613	·	·	·	0	·	·	·	·	·	·	·	·	·	·	·	·	4	5	5	5	5	6	17	17	17	18	18	31	34	35	36
	Königskrug	756	·	·	·	10	8	5	4	4	4	4	3	3	2	Fl.	Fl.	Fl.	·	1	2	3	3	3	15	15	16	17	17	30	33	35	38
	Rübeland	420	·	·	·	·	·	·	·	·	·	·	·	·	·	·	·	·	0	2	2	3	2	5	13	13	12	15	15	21	25	23	20
	Benneckenstein	515	·	·	·	·	·	·	·	·	·	·	·	·	·	·	·	·	1	2	2	3	3	10	16	16	16	18	22	26	26	27	28
	Allrode	431	·	·	·	·	·	·	·	·	·	·	·	·	·	·	·	·	·	2	3	4	4	5	17	17	16	16	18	22	23	22	21
	Quedlinburg	124	·	·	·	·	·	·	·	·	·	·	·	·	·	·	·	·	·	1	1	1	2	3	15	15	15	16	16	14	16	16	13
	Harzgerode	339	·	·	·	·	·	·	·	·	·	·	·	·	·	·	·	·	3	4	5	7	7	7	18	18	17	18	17	20	20	21	21
	Ballenstedt	230	·	·	·	·	·	·	·	·	·	·	·	·	·	·	·	·	·	·	·	3	5	8	19	19	19	21	20	19	21	20	21
	Wernigerode (Schule)	237	·	·	·	·	·	·	·	·	·	·	·	·	·	·	·	·	1	2	3	6	6	7	17	16	16	17	16	16	20	20	20
Elbe	Zerbst	71	·	·	·	·	·	·	·	·	·	·	·	·	·	·	·	·	·	·	·	·	·	4	14	13	12	11	11	20	30	21	20
	Magdeburg	56	·	·	·	·	·	·	·	·	·	·	·	·	·	·	·	·	·	·	·	·	·	1	13	12	12	13	12	14	14	14	11
	Tangermünde	50	·	·	·	·	·	·	·	·	·	·	·	·	·	·	·	·	·	·	·	·	·	5	15	14	12	12	11	16	16	19	18
Havel	Mirow	59	·	·	·	·	·	·	·	·	·	·	·	·	·	·	·	·	·	·	·	·	·	·	2	3	3	3	4	8	9	9	13
	Zehdenick (Stärkef.)	44	·	·	·	·	·	·	·	·	·	·	·	·	·	·	·	·	·	·	·	·	·	3	3	3	3	3	3	9	11	10	10
Havel, Spree	Sohland	306	·	·	·	·	·	·	·	·	·	·	·	·	·	·	·	·	·	·	0	0	0	2	5	5	6	12	12	14	14	14	18
	Bautzen	202	·	·	·	·	·	·	·	·	·	·	·	·	·	·	·	·	·	·	·	·	·	1	5	3	7	10	8	7	6	6	5
	Löbau	249	·	·	·	·	·	·	·	·	·	·	·	·	·	·	·	·	·	·	·	·	·	·	5	4	4	7	7	8	8	8	10
	Uhyst	132	·	·	·	·	·	·	·	·	·	·	·	·	·	·	·	·	·	·	·	·	·	1	6	7	7	11	11	12	9	8	10
	Königshain	220	·	·	·	·	·	·	·	·	·	·	·	·	·	·	·	·	·	·	·	·	·	1	2	2	2	5	4	7	2	1	3
	Rietschen	142	·	·	·	·	·	·	·	·	·	·	·	·	·	·	·	·	0	·	·	1	1	1	3	3	4	5	5	6	7	9	11
	Kottbus (Pumpst.)	70	·	·	·	·	·	·	·	·	·	·	·	·	·	·	·	·	·	·	·	·	·	2	5	4	4	4	4	5	5	5	10
	Luckau	64	·	·	·	·	·	·	·	·	·	·	·	·	·	·	·	·	·	1	⊠	0	2	4	6	6	6	5	4	5	4	4	6
	Lindenberg	108	·	·	·	·	·	·	·	·	·	·	·	·	·	·	·	·	·	·	·	·	·	2	7	4	5	8	9	10	7	7	12
	Klein Schönebeck	42	·	·	·	·	·	·	·	·	·	·	·	·	·	·	·	·	·	·	·	0	0	1	7	7	7	7	7	12	12	12	13
	Schönow bei Bernau	67	·	·	·	·	·	·	·	·	·	·	·	·	·	·	·	·	·	·	·	2	2	3	6	7	7	8	9	14	14	14	12
Havel	Berlin-Dahlem	55	·	·	·	·	·	·	·	·	·	·	·	·	·	·	·	·	·	·	·	·	·	Fl.	8	8	7	6	6	14	12	12	14
	Mückendorf	55	·	·	·	·	·	·	·	·	·	·	·	·	·	·	·	·	·	·	·	·	·	1	8	8	8	9	10	14	14	15	17

Wassergehalt um 7 Uhr

oben: Ausgestochene Schneehöhe in cm
unten: Gesamtwassergehalt in mm

	1.	5.	8.	12.	15.	19.	22.	26.	29.
Brocken									
	9	20	18	10	17	20	34	50	
	16	56	51	30	40	49	75	135	
Benneckenstein									
Quedlinburg						7	13	16	16
						10	16.5	17	22
Harzgerode									
						5	7	18	20
						3.4	3.9	17.6	28.2
Zerbst									
							4	17	30
							3.8	13.2	20
Magdeburg									
Mirow									
								3	9
								1.6	7.4
Zehdenick									
Sohland									
Bautzen									
Uhyst									
Rietschen									
Kottbus									
							2	4	5
							2.2	7.1	8.6
Lindenberg									
Berlin-Dahlem									

R. f. W. Deutsch. Meteorol. Jahrb. 1938, III.

827

1938 *Dezember* — Tägliche Schneehöhen in Zentimetern, gemessen um 7 Uhr morgens

Flußgeb.	Ort	See-höhe m	1	2	3	4	5	6	7	8	9	10	11	12	13	14	15	16	17	18	19	20	21	22	23	24	25	26	27	28	29	30	31
Havel	Brück	44	·	·	·	·	·	·	·	·	·	·	·	·	·	·	·	·	·	·	0	0	0	2	14	12	11	11	10	15	15	16	15
	Brandenburg	32	·	·	·	·	·	·	·	·	·	·	·	·	·	·	·	·	·	·	·	·	1	15	15	14	13	13	19	18	17	18
	Krüssau	50	·	·	·	·	·	·	·	·	·	·	·	·	·	·	·	·	·	·	·	·	0	4	15	14	14	15	16	23	24	25	20
	Ebereschenhof	31	·	·	·	·	·	·	·	·	·	·	·	·	·	·	·	·	·	·	·	·	·	·	7	8	8	7	7	13	13	12	14
	Wittstock	66	·	·	·	·	·	·	·	·	·	·	·	·	·	·	·	0	0	0	2	3	3	4	8	8	8	9	10	17	18	19	18
	Kyritz	44	·	·	·	·	·	·	·	·	·	·	·	·	·	·	·	·	·	0	0	0	0	0	10	10	10	10	11	15	15	17	18
Elbe	Perleberg	31	·	·	·	·	·	·	·	·	·	·	·	·	·	·	·	·	·	·	·	·	Fl.	1	8	8	7	7	6	10	11	10	14
	Gardelegen	44	·	·	·	·	·	·	·	·	·	·	·	·	·	·	·	·	·	·	·	·	·	1	12	12	12	12	15	17	17	18	15
Elde	Waren	68	·	·	·	·	·	·	·	·	·	·	·	·	·	·	·	·	·	·	·	·	·	·	4	4	4	4	9	9	8	7	
	Redlin	57	·	·	·	·	·	·	·	·	·	·	·	·	·	·	·	·	·	·	·	·	·	1	5	4	4	3	6	9	8	9	10
	Dömitz	15	·	·	·	·	·	·	·	·	·	·	·	·	·	·	·	·	·	·	0	·	0	0	1	9	9	9	9	12	13	14	15	16
Mdg—Elde	Salzwedel	23	·	·	·	·	·	·	·	·	·	·	·	·	·	·	·	·	·	·	·	1	2	6	16	16	16	16	17	22	24	25	25
	Zarrentin	40	·	·	·	·	·	·	·	·	·	·	·	·	·	·	·	·	·	·	·	·	·	0	8	8	8	8	12	16	16	19	19
	Uelzen (Luisenstr.)	38	·	·	·	·	·	·	·	·	·	·	·	·	·	·	·	·	·	·	·	·	·	·	13	11	11	11	13	10	10	14	11
	Lüneburg (Schildsteinw.)	38	·	·	·	·	·	·	·	·	·	·	·	·	·	·	·	·	·	·	0	·	·	·	0	13	12	10	10	11	8	7	13	8
	Hamburg-Fuhlsbüttel	40	·	·	·	·	·	·	·	·	·	·	·	·	·	·	·	·	·	·	·	·	·	·	·	10	9	8	6	6	15	9	21	16
	Glückstadt	3	·	·	·	·	·	·	·	·	·	·	·	·	·	·	·	·	·	·	·	·	·	·	·	29	29	20	20	23	20	20	26	26
	Neumünster	21	·	·	·	·	·	·	·	·	·	·	·	·	·	·	·	·	·	·	·	·	0	0	1	6	6	6	6	12	10	10	13	10
Von der Elbe bis zur Weser																																	
Nords.	Bremervörde	6	·	·	·	·	·	·	·	·	·	·	·	·	·	·	·	·	·	·	·	0	1	⊠	17	⊠	⊠	⊠	24	⊠	⊠	⊠	⊠
	Bremerhaven	4	·	·	·	·	·	·	·	·	·	·	·	·	·	·	·	·	·	·	·	·	0	2	17	16	13	13	18	12	10	13	12
Weser																																	
Werra	Saargrund	540	·	·	·	3	1	2	2	0	0	0	0	0	0	0	0	Fl.	Fl.	Fl.	1	1	·	3	5	7	10	14	12	15	16	17	22
	Unterneubrunn	460	·	·	·	·	Fl.	Fl.	·	·	·	·	·	·	·	·	·	·	0	0	0	0	0	5	7	8	9	10	11	19	20	27	30
	Schleusingen	414	·	·	·	·	·	·	·	·	·	·	·	·	·	·	·	·	·	·	·	·	·	1	8	8	9	10	10	20	22	24	35
	Schmiedefeld	720	·	·	·	12	10	10	11	9	8	8	7	7	6	6	6	6	6	7	8	9	10	13	20	20	23	27	27	35	37	42	57
	Suhl	440	·	·	·	0	·	0	·	·	·	·	·	·	·	·	·	·	·	0	0	0	0	2	7	5	5	5	6	15	16	20	30
	Oberschönau	515	·	·	·	0	0	0	·	·	·	·	·	·	·	·	·	·	·	0	1	0	·	9	8	7	7	10	13	20	23	27	29
	Meiningen	308	·	·	·	·	·	·	·	·	·	·	·	·	·	·	·	·	·	·	·	·	·	2	7	8	8	10	10	22	23	25	28
	Geba	670	·	·	·	3	0	2	·	·	·	·	·	·	·	·	·	·	·	·	·	·	·	3	7	8	12	13	24	32	38	44	48
	Schmalkalden	330	·	·	·	·	·	·	·	·	·	·	·	·	·	·	·	·	·	·	·	·	·	2	8	6	6	10	8	19	20	22	28
	Roßdorf	400																															
	Brotterode	580	·	·	·	3	7	2	Fl.	·	·	·	·	·	·	·	·	·	0	3	4	5	5	6	10	9	12	15	15	18	20	22	27
	Vacha	240	·	·	·	·	·	·	·	·	·	·	·	·	·	·	·	·	·	·	·	Fl.	3	5	6	7	8	9	9	16	17	18	20
	Tann	370	·	·	·	·	·	·	·	·	·	·	·	·	·	·	·	·	·	·	·	·	·	7	10	13	17	25	30	30	25	20	20
	Rasdorf	320	·	·	·	·	·	·	·	·	·	·	·	·	·	·	·	·	·	·	·	1	2	5	9	15	16	18	20	25	22	20	23
	Marksuhl	246	·	·	·	·	·	·	·	·	·	·	·	·	·	·	·	·	·	·	·	2	2	4	4	4	4	9	17	28	28	28	30
	Frauenborn	295	·	·	·	·	·	·	·	·	·	·	·	·	·	·	·	·	0	0	0	0	0	2	10	10	8	8	7	25	25	27	30
	Tabarz	394	·	·	·	·	·	·	·	·	·	·	·	·	·	·	·	·	1	·	·	6	9	10	13	14	15	15	15	18	21	21	25
	Gotha	330	·	·	·	·	·	·	·	·	·	·	·	·	·	·	·	·	0	0	0	1	2	6	10	10	14	14	14	13	17	17	16
	Großenbehringen	281	·	·	·	·	·	·	·	·	·	·	·	·	·	·	·	·	0	0	0	0	1	6	10	10	9	12	10	15	18	19	21
	Eisenach	222	·	·	·	·	·	·	·	·	·	·	·	·	·	·	·	·	0	0	0	0	0	1	7	6	6	7	6	14	17	verweht	
	Eschwege	186	·	·	·	·	·	·	·	·	·	·	·	·	·	·	·	·	·	0	0	0	0	1	9	9	9	9	9	13	14	16	16
	Groß Almerode	350	·	·	·	·	·	·	·	·	·	·	·	·	·	·	·	·	·	·	·	·	·	2	6	6	6	4	6	8	10	15	27
	Witzenhausen	136	·	·	·	·	·	·	·	·	·	·	·	·	·	·	·	·	·	·	·	·	·	·	9	9	9	10	10	16	16	19	17

Wassergehalt um 7 Uhr

oben: Ausgestochene Schneehöhe in cm
unten: Gesamtwassergehalt in mm

7.	5.	8.	12.	15.	19.	22.	26.	29.
Brück								
						17	15	
						14.0	22.0	
Krüssau								
						4	15	24
						2.8	12.0	33.4
Wittstock								
Gardelegen						23.	27.	30.
						12	15	18
						11.2	13.0	30.5
Waren						24		
						4	3	6.5
						4.5	3.0	6.5
Lüneburg						23.		
						13	9	7
						8.7	3.8	13.3
Neumünster								
						7	5	10
						7.3	6.5	14.5

23.	25.	26.	28.	30.	31.
Schleusingen					
8	9	10	19	22	
7.1	8.7	9.2	19.5	21.2	
Meiningen					
7	8	10	22	23	25	28
5.0	8.6	8.8	23.0	24.5	25.5	29.6
Brotterode					
20.	22.	24.	26.	28.	31.
5	6	9	15	20	27
6.5	8.5	12.7	14.0	46.0	47.3
Tann					
						7	9	
						5.5	8.0	
Großenbehringen					
4	8	9	16	20	
4.7	7.6	9.8	13.2	28.2	
Witzenhausen					
						10	16	

1938 *Dezember* — Tägliche Schneehöhen in Zentimetern, gemessen um 7 Uhr morgens

Flußgeb.	Ort	See-höhe m	1	2	3	4	5	6	7	8	9	10	11	12	13	14	15	16	17	18	19	20	21	22	23	24	25	26	27	28	29	30	31
Fulda	Wasserkuppe	923	·	·	Fl.	10	11	12	12	12	10	8	6	5	Fl.	Fl.	Fl.	Fl.	Fl.	Fl.	6	8	8	11	15	16	16	18	20	25	30	31	35
	Gersfeld	512	·	·	·	·	·	·	·	·	·	·	·	·	·	·	·	·	·	·	·	·	Fl.	2	7	9	9	10	10	20	20	20	26
	Oberkalbach	375	·	·	·	·	·	·	·	·	·	·	·	·	·	·	·	·	·	·	·	1	·	5	10	11	10	11	13	19	20	21	24
	Fulda	330	·	·	·	·	·	·	·	·	·	·	·	·	·	·	·	·	·	·	·	Fl.	Fl.	4	8	7	7	10	8	15	16	17	21
	Grebenhain	436	·	·	·	·	·	·	·	·	·	·	·	·	·	·	·	·	·	·	·	1	1	9	13	13	14	14	14	26	26	34	38
	Hosenfeld	380	·	·	·	·	·	·	·	·	·	·	·	·	·	·	·	·	·	·	·	0	·	10	12	13	14	16	16	18	18	20	20
	Schlitz	238	·	·	·	·	·	·	·	·	·	·	·	·	·	·	·	·	·	·	·	·	1	7	10	9	10	10	9	15	19	19	21
	Herzfeld (Kurpark)	202	·	·	·	·	·	·	·	·	·	·	·	·	·	·	·	·	·	·	·	·	·	·	4	11	12	11	11	10	18	21	23	27
	Neuenstein	293	·	·	·	·	·	·	·	·	·	·	·	·	·	·	·	·	·	·	·	·	·	·	0	1	2	3	3	4	6	10	14	14
	Elters	435	·	·	·	·	·	·	·	·	·	·	·	·	·	·	·	·	·	·	·	·	0	2	8	8	10	11	11	16	18	24	29
	Hünfeld	260	·	·	·	·	·	·	·	·	·	·	·	·	·	·	·	·	·	·	·	·	·	·	5	10	7	7	10	11	16	18	19	23
	Ziebach	260	·	·	·	·	·	·	·	·	·	·	·	·	·	·	·	·	·	·	0	0	1	1	3	9	9	10	11	11	19	20	21	24
	Spangenberg	300	·	·	·	·	·	·	·	·	·	·	·	·	·	·	·	·	·	·	·	·	·	14	?	?	?	?	?	?	26	?	?	?
Fulda, Eder	Erndtebrück	495	·	·	·	·	·	·	·	·	·	·	·	·	·	·	·	·	·	Fl.	Fl.	2	4	11	11	11	11	13	20	21	24	27	30
	Girkhausen	485	·	·	·	·	·	·	·	·	·	·	·	·	·	·	·	·	·	·	·	·	·	10	10	10	10	13	20	28	32	33	?
	Berleburg	420	·	·	·	·	·	·	·	·	·	·	·	·	·	·	·	·	·	·	·	·	·	10	10	11	11	11	15	24	25	33	40
	Osterfeld	383	·	·	·	·	·	·	·	·	·	·	·	·	·	·	·	·	·	·	·	·	·	14	16	16	15	14	14	30	30	35	43
	Winterberg	650	·	·	·	5	4	3	Fl.	·	·	·	·	·	·	·	·	·	·	·	·	·	Fl.	11	13	12	12	11	13	23	23	25	28
	Fürstenbg.(Kr.Eisenb.)	415	·	·	·	·	·	·	·	·	·	·	·	·	·	·	·	·	·	·	·	·	·	9	12	12	12	12	13	22	22	24	26
	Frankenau	430	·	·	·	·	·	·	·	·	·	·	·	·	·	·	·	·	·	·	·	·	·	11	15	15	15	16	16	16	16	22	31
	Korbach	368	·	·	·	·	·	·	·	·	·	·	·	·	·	·	·	·	·	·	·	2	·	10	17	17	17	18	18	22	23	24	25
	Elberberg	320	·	·	·	·	·	·	·	·	·	·	·	·	·	·	·	·	·	·	·	·	·	10	15	15	15	15	15	30	26	28	30
	Meiches	467	·	·	·	·	·	·	·	·	·	·	·	·	·	·	·	·	·	·	·	0	0	0	8	13	15	15	15	14	12	15	13	17
	Alsfeld	272	·	·	·	·	·	·	·	·	·	·	·	·	·	·	·	·	·	·	·	·	·	·	15	16	16	16	16	16	20	22	22	22
	Lingelbach	380	·	·	·	·	·	·	·	·	·	·	·	·	·	·	·	·	·	·	·	·	·	·	8	10	12	13	13	13	14	16	16	19
	Hauptschwenda	500	·	·	·	·	·	·	·	·	·	·	·	·	·	·	·	·	·	·	·	0	0	0	8	13	12	11	11	10	20	25	30	32
	Gilserberg	340	·	·	·	·	·	·	·	·	·	·	·	·	·	·	·	·	·	·	·	·	·	·	14	16	11	11	11	11	23	20	28	27
	Frielendorf	223	·	·	·	·	·	·	·	·	·	·	·	·	·	·	·	·	·	·	·	1	1	1	9	11	11	11	11	11	23	23	25	26
Fulda	Wilhelmshöhe	523	·	·	·	·	·	·	·	·	·	·	·	·	·	·	·	·	·	·	·	·	·	·	5	13	13	13	15	18	25	30	30	35
	Kassel (Wilhhöh. All.)	198	·	·	·	·	·	·	·	·	·	·	·	·	·	·	·	·	·	·	·	·	·	·	3	9	9	8	8	8	23	26	28	29
	Rottebreite	290	·	·	·	·	·	·	·	·	·	·	·	·	·	·	·	·	·	·	·	·	·	·	2	7	7	7	8	8	17	18	20	25
Weser	Torfhaus i. Soll.	491	·	·	·	·	·	·	·	·	·	·	·	·	·	·	·	·	·	0	0	0	1	1	12	12	12	13	15	30	32	34	34
	Uslar	170	·	·	·	·	·	·	·	·	·	·	·	·	·	·	·	·	·	·	·	·	·	·	2	7	7	7	8	15	17	18	20	18
Diemel	Eimelrod	490	·	·	·	·	·	·	·	·	·	·	·	·	·	·	·	·	·	·	·	·	·	10	12	12	13	14	16	26	26	32	35
	Beringhausen	315	·	·	·	·	·	·	·	·	·	·	·	·	·	·	·	·	·	·	·	·	·	9	11	11	11	12	12	18	19	19	20
	Mengeringhausen	290	·	·	·	·	·	·	·	·	·	·	·	·	·	·	·	·	·	·	·	·	·	10	15	15	15	16	17	24	20	22	25
	Leckringhausen	305	·	·	·	·	·	·	·	·	·	·	·	·	·	·	·	·	·	·	·	·	·	12	15	15	15	15	17	20	20	21	22
	Escheberg	270	·	·	·	·	·	·	·	·	·	·	·	·	·	·	·	·	·	·	·	·	·	7	12	12	12	12	12	25	28	30	30
	Hofgeismar	160	·	·	·	·	·	·	·	·	·	·	·	·	·	·	·	·	·	·	·	·	·	6	12	12	12	12	16	16	14	19	17
	Beberbeck	240	·	·	·	·	·	·	·	·	·	·	·	·	·	·	·	·	·	·	·	·	·	?	8	?	?	?	?	?	16	?	?
Aller—Diemel	Winnefeld	276	·	·	·	·	·	·	·	·	·	·	·	·	·	·	·	·	·	·	·	·	·	1	11	10	12	11	11	20	22	25	25
	Borlinghausen	260	·	·	·	·	·	·	·	·	·	·	·	·	·	·	·	·	·	·	·	·	·	6	12	12	12	12	15	20	21	26	26
	Driburg	230	·	·	·	·	·	·	·	·	·	·	·	·	·	·	·	·	·	·	·	·	0	4	11	11	11	10	13	15	15	20	22
	Schießhaus a. Soll.	390	·	·	·	·	·	·	·	·	·	·	·	·	·	·	·	·	·	·	·	·	·	·	6	4	6	7	8	⊠	⊠	2	2
	Scharfoldendorf	154	·	·	·	·	·	·	·	·	·	·	·	·	·	·	·	·	·	·	·	·	1	2	10	10	10	11	11	10	12	14	14
	Veldrom	350	·	·	·	·	·	·	·	·	·	·	·	·	·	·	·	·	·	·	·	·		5	14	13	13	12	15	25	25	29	30
	Nassengrund	192	·	·	·	·	·	·	·	·	·	·	·	·	·	·	·	·	·	·	·	·	Fl.	1	10	10	10	9	12	16	13	14	12

Wassergehalt um 7 Uhr

oben: Ausgestochene Schneehöhe in cm
unten: Gesamtwassergehalt in mm

1.	5.	8.	12.	15.	19.	22.	26.	29.
Gersfeld								
						2	10	20
						2.0	9.4	22.5
Fulda								
						4	10	16
						3.5	10.0	17.8
Hünfeld								
						5	8	18
						3.3	5.0	18.0
Erndtebrück								
							13	
							11.7	
Berleburg								
						10		25
						6.5		32.5
Osterfeld								
						14	14	30
						8.2	9.8	35.0
Winterberg								
3						11	11	22.5
1.6						9.7	16.0	33.2
Fürstenberg								
						9	13	21
						6.9	14.1	28.5
Frankenau								
						11	16	16
						16.2	21.3	25.7
Meiches								
						8	15	15
						6.6	21.1	19.5
Alsfeld								
						15	15	23
						13.4	13.4	26.8
Hauptschwenda								
						8		25
						5.6		26.0
Kassel								
						3	8	26
						3.1	10.6	35.0
Mengeringhausen								
Driburg								
						4	10	15
						4.2	10.7	30.5

1938 Dezember — Tägliche Schneehöhen in Zentimetern, gemessen um 7 Uhr morgens

Flußgeb.	Ort	See-höhe m	1	2	3	4	5	6	7	8	9	10	11	12	13	14	15	16	17	18	19	20	21	22	23	24	25	26	27	28	29	30	31
Aller–Diemel	Biesterfeld	242	·	·	·	·	·	·	·	·	·	·	·	·	·	·	·	·	·	·	·	·	2	12	⊠	⊠	13	14	16	17	22	27	⊠
	Hameln	68	·	·	·	·	·	·	·	·	·	·	·	·	·	·	·	·	·	·	·	0	0	1	10	8	8	8	13	12	11	12	11
	~~Braunenbruch~~ × ~~125~~		·	·	·	·	·	·	·	·	·	·	·	·	·	·	·	·	·	·	·	·	0	8	15	14	14	14	17	14	14	14	16
	Herford (Ortslek. St.)	77	·	·	·	·	·	·	·	·	·	·	·	·	·	·	·	·	·	·	·	·	·	3	11	11	11	10	14	10	10	15	8
	Essern	46	·	·	·	·	·	·	·	·	·	·	·	·	·	·	·	·	·	·	·	·	·	·	⊠	⊠	⊠	⊠	⊠	⊠	⊠	⊠	⊠
	Nienburg	25	·	·	·	·	·	·	·	·	·	·	·	·	·	·	·	·	·	·	·	·	0	·	1	16	15	13	12	15	9	7	13	8
A.	Wittingen	85	·	·	·	·	·	·	·	·	·	·	·	·	·	·	·	·	·	·	·	·	·	2	12	12	12	12	12	16	16	15	15
Aller, Oker	Goslar (Friedhof)	255	·	·	·	·	·	·	·	·	·	·	·	·	·	·	·	·	·	·	1	2	2	2	12	12	12	12	17	20	22	22	19
	Harzburg	278	·	·	·	·	·	·	·	·	·	·	·	·	·	·	·	·	⊠	⊠	1	3	3	4	13	13	14	16	16	20	25	27	29
	Schmatzfeld	192	·	·	·	·	·	·	·	·	·	·	·	·	·	·	·	·	·	·	·	1	1	2	13	13	14	14	14	15	15	15	15
	Braunschweig	75	·	·	·	·	·	·	·	·	·	·	·	·	·	·	·	·	0	0	0	1	1	1	12	11	11	10	9	13	17	20	16
	Helmstedt	137	·	·	·	·	·	·	·	·	·	·	·	·	·	·	·	·	·	·	·	·		3	14	11	10	9	12	14	14	15	15
A.	Celle	43	·	·	·	·	·	·	·	·	·	·	·	·	·	·	·	·	·	Fl.	Fl.	0	0	1	15	14	13	13	14	12	12	20	16
Aller, Leine	Uder	235	·	·	·	·	·	·	·	·	·	·	·	·	·	·	·	·	·	·	·	·	·	⊠	10	10	10	11	15	18	20	21	21
	Göttingen (Sternw.)	160	·	·	·	·	·	·	·	·	·	·	·	·	·	·	·	·	·	·	·	·	·	1	11	8	6	7	7	18	19	20	17
	Wehnde	286	·	·	·	·	·	·	·	·	·	·	·	·	·	·	·	·	·	·	·	·	·	0	13	13	13	14	15	19	17	18	17
	Etzenborn	220	·	·	·	·	·	·	·	·	·	·	·	·	·	·	·	·	·	·	·	·	·	·	11	⊠	⊠	12	⊠	15	19	20	⊠
	Oderhaus	430	·	·	·	·	·	·	·	·	·	·	·	·	·	·	·	·	·	Fl.	Fl.	1	1	1	2	13	13	12	13	15	34	29	36	40
	Lauterberg	300	·	·	·	·	·	·	·	·	·	·	·	·	·	·	·	·	·	·	·	·	·	·	·	20	20	25	27	27	32	32	34	36
	Schluft	580	·	·	·	2	·	·	·	·	·	·	·	·	·	·	·	·	·	·	·	·	·	8	17	17	17	18	20	38	41	44	48
	Riefensbeek	337	·	·	·	⊠	·	·	·	·	·	·	·	·	·	·	·	·	Fl.	·	·	·	·	Fl.	10	9	8	11	12	30	31	35	40
	Grund (Osterod. Str.)	360	·	·	·	·	·	·	·	·	·	·	·	·	·	·	·	·	·	·	·	·	·	2	5	5	6	5	12	28	36	38	42
	Fredelsloh	260	·	·	·	·	·	·	·	·	·	·	·	·	·	·	·	·	·	·	·	·	·	2	11	10	9	12	15	16	20	25	28
	Klausthal (Bergak.)	572	·	·	·	⊠	·	·	·	·	·	·	·	·	·	·	·	·	·	Fl.	Fl.	⊠	⊠	11	11	11	11	13	15	25	27	25	30
	Seesen	220	·	·	·	·	·	·	·	·	·	·	·	·	·	·	·	·	·	·	⊠	⊠	⊠	⊠	⊠	⊠	⊠	⊠	⊠	⊠	⊠	⊠	⊠	⊠
	Adenstedt	205	·	·	·	·	·	·	·	·	·	·	·	·	·	·	·	·	·	·	·	·	·	·	·	11	⊠	⊠	12	14	⊠	⊠	18
	Hildesheim	87	·	·	·	·	·	·	·	·	·	·	·	·	·	·	·	·	·	·	0	0	1	1	1	10	10	10	10	11	11	12	14	9
	Hannover-Herrenh.	52	·	·	·	·	·	·	·	·	·	·	·	·	·	·	·	·	·	·	·	·	·	·	·	14	12	10	10	10	4	4	4	2
A.	Soltau	61	·	·	·	·	·	·	·	·	·	·	·	·	·	·	·	·	⊠	⊠	⊠	⊠	1	1	12	12	12	12	14	17	18	18	15
Weser	Bremen (Flugh.)	4	·	·	·	·	·	·	·	·	·	·	·	·	·	·	·	·	·	·	·	·	Fl.	3	12	12	11	11	17	7	6	8	3
	Königsmoor	40	·	·	·	·	·	·	·	·	·	·	·	·	·	·	·	·	·	·	·	·	·	14	⊠	⊠	⊠	7	10	⊠	⊠	5	⊠
	Diepholz	39	·	·	·	·	·	·	·	·	·	·	·	·	·	·	·	·	·	·	·	·	·	3	14	13	12	12	15	8	7	8	5
	Oldenburg	7	·	·	·	·	·	·	·	·	·	·	·	·	·	·	·	·	·	·	Fl.	Fl.	Fl.	Fl.	3	12	10	9	9	16	11	8	11	9
Von der Weser bis zur Ems																																	
Nordsee	Jever	6	·	·	·	·	·	·	·	·	·	·	·	·	·	·	·	·	·	·	·	·	·	3	13	12	12	10	16	9	8	10	7
	Norden	6	·	·	·	·	·	·	·	·	·	·	·	·	·	·	·	·	·	·	·	·	·	14	10	10	12	14	10	8	15	15	15
	Emden	2	·	·	·	·	·	·	·	·	·	·	·	·	·	·	·	·	·	·	·	·	·	6	7	⊠	⊠	⊠	6	⊠	⊠	4	⊠
Ems																																	
Ems	Hövelriege	107	·	·	·	·	·	·	·	·	·	·	·	·	·	·	·	·	·	·	·	·	·	6	12	11	10	8	14	11	16	21	18
	Münst. (Schlageter St.)	63	·	·	·	·	·	·	·	·	·	·	·	·	·	·	·	·	·	·	·	·	·	6	12	12	12	12	11	10	10	14	12
	Rheine	40	·	·	·	·	·	·	·	·	·	·	·	·	·	·	·	·	·	·	·	·	·	8	13	12	12	12	14	14	13	10	10
Hase	Osnabrück – Düstrup	69	·	·	·	·	·	·	·	·	·	·	·	·	·	·	·	·	·	·	·	·	·	5	14	12	12	11	18	12	12	15	11
	Löningen	23	·	·	·	·	·	·	·	·	·	·	·	·	·	·	·	·	·	·	·	·	·	7	16	15	14	13	15	7	6	8	6
	Meppen	14	·	·	·	·	·	·	·	·	·	·	·	·	·	·	·	·	·	·	·	·	·	7	15	14	13	12	15	11	11	14	11
E.	Potshausen	2	·	·	·	·	·	·	·	·	·	·	·	·	·	·	·	·	·	·	·	·	·	5	13	13	13	13	16	8	6	12	6

× Hörste 195

Wassergehalt um 7 Uhr

oben: Ausgestochene Schneehöhe in cm
unten: Gesamtwassergehalt in mm

7.	5.	8.	12.	15.	19.	22.	26.	29.
Biesterfeld								25.
						12.	13.	22.
						12.	13.	23.
Hameln								
						4.	8.	12.
						3.2	10.9	17.8
Herford								30.
						3.	10.	15.
						2.8	12.1	24.9
Nienburg								
						7.	12.	17.
						1.0	11.4	17.3
Wittingen								
						2.	12.	16.
						1.8	15.3	19.0
Schmatzfeld								23.
						13.	14.	15.
						16.	17.	23.
Braunschweig								
						7.	10.	17.
						1.3	11.4	22.5
Helmstedt								
Göttingen								
Klausthal								
Hildesheim								
Hannover								23.
						13.	9.	4.
						10.0	9.3	6.8
Oldenburg								
						3.	9.	8.
						2.7	11.9	13.7
Hövelriege								
						6.	8.	16.
						6.9	13.0	22.8
Osnabrück								
						5.	11.	12.
						4.4	13.0	17.0

1938 Dezember — Tägliche Schneehöhen in Zentimetern, gemessen um 7 Uhr morgens

Flußgeb.	Ort	See-höhe m	1	2	3	4	5	6	7	8	9	10	11	12	13	14	15	16	17	18	19	20	21	22	23	24	25	26	27	28	29	30	31
Von der Ems bis zum Rhein																																	
Nordsee	Wennewick	33	·	·	·	·	·	·	·	·	·	·	·	·	·	·	·	·	·	·	·	·	·	6	8	8	8	8	9	6	6	7	5
Nordsee	Raesfeld	60	·	·	·	·	·	·	·	·	·	·	·	·	·	·	·	·	·	·	·	·	·	9	10	10	9	9	10	5	5	5	4
Rhein																																	
Rhein	Balderschwang	1044																															
Rhein	Scheidegg (Str.-Aufs.)	750	·	·	·	·	10	8	8	8	8	6		·	·	·	·	·	·	·	4	4	5	6	5	4	6	6	5	19	47	40	40
Rhein	Lindau i. B.	402	·	·	·	·	·	·	·	·	·	·	·	·	·	·	·	·	·	·	0	0	0	3	3	3	4	4	4	23	53	46	43
Argen	Röthenbach b. Lind.	663	·	·	·	5	7	7	8	8	8	6	6	3	Fl.	Fl.	Fl.	Fl.	Fl.	Fl.	0	0	0	4	4	2	5	5	5	24	41	37	42
Argen	Sibratshofen	780	·	·	·	6	7	8	9	9	8	8	8	8	8	8	8	8	8	8	8	8	8	13	12	13	12	11	12	28	40	41	45
Argen	Wangen (Realsch.)	557	·	·	·	·	1	·	·	·	·	·	·	·	·	·	·	·	·	·	1	1	1	2	2	2	2	3	8	26	29	33	33
Argen	Isny (Schulhaus)	721	·	·	·	2	3	4	4	3	3	2	2	Fl.	Fl.	Fl.	Fl.	Fl.	Fl.	Fl.	Fl.	Fl.	Fl.	6	5	4	6	4	5	20	32	30	34
Argen	Doberatsweiler	503	·	·	·	·	·	·	·	·	·	·	·	·	·	·	·	·	·	·	·	·	·	2	2	2	2	2	2	22	44	42	42
Rhein	Wolfegg	676	·	·	·	·	·	·	·	·	·	·	·	·	·	·	·	·	·	·	·	1	1	5	3	3	4	4	4	14	24	24	24
Rhein	Ravensburg	461	·	·	·	·	·	·	·	·	·	·	·	·	·	·	·	·	·	·	·	1	2	4	4	3	5	4	4	13	20	21	20
Rhein	Friedrichshafen	400	·	·	·	·	·	·	·	·	·	·	·	·	·	·	·	·	·	·	·	1	2	6	4	4	5	5	4	17	30	27	26
Rhein	Heiligenberg	741	·	·	·	·	·	·	·	·	·	·	·	·	·	·	·	·	·	·	·	0	3	8	8	8	12	12	8	19	27	27	28
Aach	Aach	520	·	·	·	·	·	·	·	·	·	·	·	·	·	·	·	·	·	·	·	3	6	10	8	8	10	10	10	18	18	18	22
Aach	Rielasingen	425	·	·	·	·	·	·	·	·	·	·	·	·	·	·	·	·	·	·	·	3	6	10	10	9	9	8	8	17	18	18	22
Wutach	Feldberg (Schwarzw.)	1493	Fl.	5	8	15	15	20	20	20	20	10	Fl.	Fl.	Fl.	Fl.	Fl.	Fl.	Fl.	Fl.	Fl.	8	10	12	12	12	12	14	14	18	25	30	32
Wutach	Titisee	857	·	·	·	3	⊠	5	3	2	Fl.	Fl.	·	·	·	·	·	·	·	·	0	6	12	14	14	14	14	14	14	27	34	32	35
Wutach	Bonndorf	850	·	·	·	2	·	·	·	·	·	·	·	·	·	·	·	·	·	·	·	8	10	12	11	10	12	12	11	15	18	18	20
Wutach	Höchenschwand	1004	·	·	3	8	8	2	·	·	·	·	·	·	·	·	·	·	·	·	·	10	15	17	17	17	17	17	17	23	29	29	46
Elz bis Wutach	St. Blasien	825	·	·	·	·	·	·	·	·	·	·	·	·	·	·	·	·	·	·	·	8	10	12	12	12	11	10	10	18	19	19	27
Elz bis Wutach	Segeten	879	·	·	·	1	2	2	1	dbr.	dbr.	dbr.	·	·	·	·	·	·	·	·	·	7	8	10	10	10	11	11	11	18	21	22	34
Elz bis Wutach	Schönau	534	·	·	·	·	·	·	·	·	·	·	·	·	·	·	·	·	·	·	·	7	12	13	10	10	10	12	12	23	31	35	39
Elz bis Wutach	Schweigmatt	733	·	·	·	0	·	0	·	·	·	·	·	·	·	·	·	·	·	·	·	9	12	16	14	13	12	12	12	30	36	36	32
Elz bis Wutach	Badenweiler	417	·	·	·	·	·	·	·	·	·	·	·	·	·	·	·	·	·	·	·	8	11	12	12	12	12	12	12	24	26	27	25
Elz bis Wutach	Obermünstertal	539	·	·	·	·	·	·	·	·	·	·	·	·	·	·	·	·	·	·	·	5	8	10	9	8	7	7	7	15	23	23	20
Elz bis Wutach	Schelingen	313	·	·	·	·	·	·	·	·	·	·	·	·	·	·	·	·	·	·	·	2	5	9	7	6	9	8	7	11	16	15	11
Elz	Oberprechtal	461	·	·	·	·	·	·	·	·	·	·	·	·	·	·	·	·	·	·	·	0	4	10	10	14	14	13	13	12	17	20	12
Elz	Obersimonswald	419	·	·	·	·	·	·	·	·	·	·	·	·	·	·	·	·	·	·	·	1	6	7	5	5	5	4	4	10	18	23	27
Elz	Keppenbach	275	·	·	·	·	·	·	·	·	·	·	·	·	·	·	·	·	·	·	·	2	6	9	12	12	12	12	12	18	24	25	19
Elz	Breitnau	1019	·	·	·	1	0	14	10	10	9	Fl.	Fl.	·	·	·	·	·	·	·	·	4	8	12	9	8	9	8	7	23	33	35	38
Elz	Hofsgrund	1056	·	·	·	6	6	12	11	10	6	Fl.	·	·	·	·	·	·	·	·	·	4	7	14	13	12	12	12	12	18	25	25	18
Elz	St. Peter	722	·	·	·	·	·	·	·	·	·	·	·	·	·	·	·	·	·	·	·	2	6	7	7	7	7	7	7	25	30	32	40
Elz	Freiburg	270	·	·	·	·	·	·	·	·	·	·	·	·	·	·	·	·	·	·	·	2	6	9	7	6	8	7	7	15	19	20	13
Kinzig	~~Alpirsbach~~ ×	~~460~~	·	·	·	·	·	·	·	·	·	·	·	·	·	·	·	·	·	·	·	1	4	6	6	5	7	7	7	15	23	25	22
Kinzig	Schiltach	332	·	·	·	·	·	·	·	·	·	·	·	·	·	·	·	·	·	·	·	1	3	7	7	7	7	6	6	19	22	24	24
Kinzig	Nußbach	728	·	·	·	0	·	2	0	·	·	·	·	·	·	·	·	·	·	·	0	2	6	8	6	6	9	10	10	21	25	25	30
Kinzig	Gengenbach	178	·	·	·	·	·	·	·	·	·	·	·	·	·	·	·	·	·	·	·	⊠	⊠	⊠	⊠	⊠	⊠	⊠	⊠	⊠	⊠	⊠	⊠
R.	Rheinbischofsheim	132	·	·	·	·	·	·	·	·	·	·	·	·	·	·	·	·	·	·	·	·	2	17	17	12	⊠	⊠	⊠	⊠	12	15	14
R.	Löcherberg	328	·	·	·	·	·	·	·	·	·	·	·	·	·	·	·	·	·	·	·	2	7	5	5	6	5	5	12	20	21	21	20
Murg	Hornisgrinde	1160	4	6	10	10	10	12	12	12	10	8	6	2	·	·	·	·	·	·	·	1	3	7	9	14	10	8	15	30	50	55	55
Murg	Ruhstein	915	3	·	·	10	11	10	10	10	8	5	5	3	2	2	·	·	·	·	·	3	6	10	10	10	10	11	10	22	31	36	35
Murg	Kniebis	910	·	·	·	2	3	Fl.	·	·	·	·	·	·	·	·	·	·	·	·	·	2	4	5	5	5	7	8	10	20	23	25	35

× Hornberg 410

Wassergehalt um 7 Uhr

oben: Ausgestochene Schneehöhe in cm
unten: Gesamtwassergehalt in mm

5.	8.	10.	12.	22.	24.	26.	29.	31.

Röthenbach b. Lindau

6	8	5	3	3	2	3	37	46
5.7	12.7	13.5	9.5	2.2	3.9	4.4	27.7	54.0

5.	8.	10.	Sibratshofen	12.	15.	17.	19.	22.	24.	26.	29.	31.
7	8	8	8	7	8	7	11	12	11	39	44	
12.5	13.2	20.5	18.5	20.4	20.0	20.1	23.7	20.0	24.9	43.4	64.5	

19.	Isny	24.	26.	29.	31.					
	22.									
6			32	34						
3.5			23.9	38.2						

Friedrichshafen

7	6	4	5	30	26
0.7	5.8	6.8	7.1	26.0	32.7

Heiligenberg

8	8	12	20	7	
6.1	6.0	9.2	17.2	5.4	

Aach

3	6	2	10	4	5
2.0	3.6	1.8	8.7	3.2	4.2

Feldberg (Schwarzw.)

Titisee

6	7		2	20	13
4.3	5.3		1.8	17.0	13.0

St. Blasien

Oberprechtal

Hofsgrund

4	14	12	12	25	18
3.2	11.2	9.0	9.0	20.3	15.6

Freiburg

2	9	6	7	19	13	
1.2	8.1	4.3	5.5	16.4	13.2	

Löcherberg

2	4	7	5	8	7	
1.1	4.2	7.0	4.8	9.0	7.2	

Kniebis

5	6	8	23	35	
13.2	15.8	18.4	42.6	64.7	

Herrenwies

8	7		28	40	
2.8	2.6		16.0	64.2	

1938 Dezember — Tägliche Schneehöhen in Zentimetern, gemessen um 7 Uhr morgens

Flußgeb.	Ort	See-höhe m	1	2	3	4	5	6	7	8	9	10	11	12	13	14	15	16	17	18	19	20	21	22	23	24	25	26	27	28	29	30	31
Murg	Schönmünzach	480	.	.	.	.	.	.	.	.	.	.	.	.	.	.	.	.	.	.	.	⊠	⊠	⊠	2	4	5	4	4	10	15	18	28
R.	Herrenwies	758	.	.	.	3	⊠	2	.	.	.	.	.	.	.	.	.	.	.	.	.	⊠	4	8	7	7	8	7	7	15	29	30	40
Alb	Hinterweidenthal	220	.	.	.	.	.	.	.	.	.	.	.	.	.	.	.	.	.	.	0	1	2	10	10	11	13	13	13	14	14	20	10
	Herrenalb-Gaistal	428	.	.	.	.	.	.	.	.	.	.	.	.	.	.	.	.	.	.	.	1	2	4	4	7	7	7	7	13	20	20	27
	Karlsruhe (R.W.A.)	128	.	.	.	.	.	.	.	.	.	.	.	.	.	.	.	.	.	.	.	0	1	6	6	8	10	9	8	15	14	14	11
Speyerbach	Johanniskreuz	472	.	.	.	.	.	.	.	.	.	.	.	.	.	.	.	.	.	.	1	2	2	10	11	12	13	10	8	17	17	22	21
	Hochspeyer	260	.	.	.	.	.	.	.	.	.	.	.	.	.	.	.	.	.	.	.	1	1	6	6	6	7	6	6	12	11	14	11
	Kalmit	673	.	.	.	.	.	.	.	.	.	.	.	.	.	.	.	.	.	.	2	4	4	5	5	6	8	8	6	14	16	18	20
	Neustadt a. H.	144	.	.	.	.	.	.	.	.	.	.	.	.	.	.	.	.	.	.	.	1	1	3	3	3	4	3	3	15	10	10	6
	Speyer	98	.	.	.	.	.	.	.	.	.	.	.	.	.	.	.	.	.	.	.	1	1	2	2	5	5	5	5	12	10	12	7
R.	Sternenfels	318	.	.	.	.	.	.	.	.	.	.	.	.	.	.	.	.	.	.	.	.	1	3	6	7	9	8	8	18	25	28	20
Neckar	Dreifaltigkeitsberg	987	.	.	.	3	3	1	0	0	.	.	.	.	.	.	.	.	.	.	.	2	3	10	10	10	11	10	11	12	23	23	30
	Rottweil	618	.	.	.	0	.	.	.	.	.	.	.	.	.	.	.	.	.	.	0	3	6	7	7	6	7	7	7	11	15	16	20
	Dornstetten	636	.	.	.	.	.	.	.	.	.	.	.	.	.	.	.	.	.	.	.	2	3	3	3	5	5	5	7	10	11	14	
	Freudenstadt	667	.	.	.	.	.	.	.	.	.	.	.	.	.	.	.	.	.	.	Fl.	2	5	7	8	9	9	10	10	14	17	18	20
	Winzeln	645	.	.	.	.	.	.	.	.	.	.	.	.	.	.	.	.	.	.	7	3	⊠	⊠	⊠	⊠	⊠	⊠	⊠	⊠	⊠	⊠	⊠
	Horb	393	.	.	.	.	.	.	.	.	.	.	.	.	.	.	.	.	.	.	0	2	3	5	5	7	8	8	8	9	11	11	13
	Burgfelden	911	.	.	.	2	2	2	.	.	.	.	.	.	.	.	.	.	.	Fl.	Fl.	2	4	4	4	6	10	12	12	14	35	35	35
	Kirchberg	577	.	.	.	0	.	.	.	.	.	.	.	.	.	.	.	.	.	.	0	1	2	4	7	8	9	10	10	10	16	18	20
	Hechingen	540	.	.	.	1	.	.	.	.	.	.	.	.	.	.	.	.	.	.	1	2	3	7	7	8	8	8	8	8	23	19	18
	Tübingen	395	.	.	.	.	.	.	.	.	.	.	.	.	.	.	.	.	.	.	.	1	1	8	7	9	10	10	9	11	17	17	19
	Hohenstaufen ×	605	.	.	.	0	3	8	.	.	.	.	.	.	.	.	.	.	.	.	2	2	3	8	7	12	12	12	12	20	38	38	35
	Göppingen (Werk)	320	.	.	.	.	.	.	.	.	.	.	.	.	.	.	.	.	.	.	.	.	1	3	4	12	14	11	10	27	26	24	26
	Hohenheim	397	.	.	.	.	.	.	.	.	.	.	.	.	.	.	.	.	.	.	.	.	1	3	3	11	12	10	12	17	22	27	31
	Lauterburg	670	.	.	.	.	.	.	.	.	.	.	.	.	.	.	.	.	.	.	0	0	1	5	6	7	12	12	13	13	25	28	42
	Wilhelmsheim	439	.	.	.	.	.	.	.	.	.	.	.	.	.	.	.	.	.	.	.	.	0	1	5	6	7	14	14	14	19	25	24	32
	Winnenden ××	288	.	.	.	.	.	.	.	.	.	.	.	.	.	.	.	.	.	.	.	1	1	3	5	8	12	13	14	20	24	24	24
Neckar, Enz	Kaltenbronn	862	.	.	.	.	.	.	.	.	.	.	.	.	.	.	.	.	.	.	1	2	3	6	5	7	8	8	8	15	25	25	30
	Wildbad Sommerbg.	726	.	.	.	1	.	.	.	.	.	.	.	.	.	.	.	.	.	.	1	3	5	8	8	10	11	11	10	14	18	18	22
	Simmersfeld	726	.	.	.	5	5	0	.	.	.	.	.	.	.	.	.	.	.	.	.	2	3	7	6	8	7	7	7	13	15	17	28
	Nagold	403	.	.	.	.	.	.	.	.	.	.	.	.	.	.	.	.	.	.	0	1	2	7	5	8	9	8	8	9	11	11	12
	Neuhengstett	584	.	.	.	.	.	.	.	.	.	.	.	.	.	.	.	.	.	.	1	3	4	6	6	10	11	12	12	17	23	24	30
	Hildrizhausen	487	.	.	.	.	.	.	.	.	.	.	.	.	.	.	.	.	.	.	0	2	3	5	5	8	10	11	11	16	25	25	28
	Pforzheim	256	.	.	.	.	.	.	.	.	.	.	.	.	.	.	.	.	.	.	.	1	2	4	4	11	12	12	12	16	18	18	16
Neckar	Heilbronn	176	.	.	.	.	.	.	.	.	.	.	.	.	.	.	.	.	.	.	Fl.	0	Fl.	2	4	4	10	8	7	14	18	16	13
	Abtsgmünd	389	.	.	.	.	.	.	.	.	.	.	.	.	.	.	.	.	.	.	.	0	0	4	4	7	12	12	11	16	19	20	24
	Welzheim	503	.	.	.	.	.	.	.	.	.	.	.	.	.	.	.	.	.	.	.	.	.	3	4	8	11	11	10	21	23	22	32
	Wüstenrot	495	.	.	.	.	.	.	.	.	.	.	.	.	.	.	.	.	.	.	.	0	1	3	5	8	12	12	12	19	25	26	31
	Ellwangen	440	.	.	.	.	.	.	.	.	.	.	.	.	.	.	.	.	.	.	.	0	0	3	4	8	13	13	13	23	26	25	33
	Gründelhardt	475	.	.	.	.	.	.	.	.	.	.	.	.	.	.	.	.	.	.	.	.	1	3	4	8	14	14	13	20	26	27	31
	Langenburg	438	.	.	.	.	.	.	.	.	.	.	.	.	.	.	.	.	.	.	.	.	1	5	7	7	10	15	18	25	30	35	38
	Möckmühl	180	.	.	.	.	.	.	.	.	.	.	.	.	.	.	.	.	.	.	.	.	0	3	6	8	9	8	7	12	12	12	13
	Oberdielbach	491	.	.	.	.	.	.	.	.	.	.	.	.	.	.	.	.	.	.	.	.	.	3	4	5	6	7	8	15	18	20	23
	Hirschhorn	125	.	.	.	.	.	.	.	.	.	.	.	.	.	.	.	.	.	.	.	0	0	3	4	5	7	6	6	14	15	17	15
	Tromm	523	.	.	.	.	.	.	.	.	.	.	.	.	.	.	.	.	.	.	.	.	0	4	6	7	9	9	9	17	18	21	24
	Königstuhl	561	.	.	.	.	.	.	.	.	.	.	.	.	.	.	.	.	.	.	.	.	.	4	7	7	7	7	7	15	18	19	21
	Heidelberg	114	.	.	.	.	.	.	.	.	.	.	.	.	.	.	.	.	.	.	.	.	.	4	5	6	9	7	6	18	18	19	18

× Schopfloch 790
×× Backnang 305

Wassergehalt um 7 Uhr

oben: Ausgestochene Schneehöhe in cm
unten: Gesamtwassergehalt in mm

	8.	12.	15.	19.	22.	24.	26.	29.	31.
Hinterweidenthal					7				
					20				
Hochspeyer					6			11	
					30			134	
Kalmit								16	
								74.7	
Dreifaltigkeitsberg					12		10	22	29
					108		100	200	323
Burgfelden					4	7	3	12	15
					3.2	5.2	2.1	8.3	16.2
Göppingen					3	12	11	26	26
					2.7	7.5	12.6	32.0	34.0
Hohenheim					3.5	11		22	
					2.5	7.7		23.2	
Lauterburg					5	7	13	25	40
					3.2	5.6	8.7	18.1	28.6
Wilhelmsheim					5	7	10	25	32
					4.0	8.8	11.6	32.1	41.9
Wildbad Sommerberg					8	10	11	18	22
					6.4	7.1	9.5	20.6	20.8
Simmersfeld									
Welzheim					3	8	11	23	32
					2.3	7.8	13.4	31.7	33.5
Ellwangen					3	8	13	26	33
					2.4	8.4	14.5	27.0	31.2
Langenburg					5	3	10	30	34
					3.8	3.7	4.2	27.2	17.9
Tromm					5		9	18	
					3.8		11.8	32.1	

1938 Dezember

Tägliche Schneehöhen in Zentimetern, gemessen um 7 Uhr morgens

Flußgeb.	Ort	See-höhe m	1	2	3	4	5	6	7	8	9	10	11	12	13	14	15	16	17	18	19	20	21	22	23	24	25	26	27	28	29	30	31
Rhein	Dirmstein	105	·	·	·	·	·	·	·	·	·	·	·	·	·	·	·	·	·	·	·	1	1	2	3	4	6	6	6	8	7	8	5
	Mörlenbach	176	·	·	·	·	·	·	·	·	·	·	·	·	·	·	·	·	·	·	·	·	·	3	5	8	10	10	12	17	20	22	24
	Auerbach	117	·	·	·	·	·	·	·	·	·	·	·	·	·	·	·	·	·	·	·	1	1	3	9	9	9	9	9	12	13	15	9
	Gernsheim	90	·	·	·	·	·	·	·	·	·	·	·	·	·	·	·	·	·	·	·	0	1	3	8	8	8	7	6	12	9	13	13
	Neunkirchen	508	·	·	·	·	·	·	·	·	·	·	·	·	·	·	·	·	·	·	·	·	·	5	8	9	10	9	9	18	19	22	22
	Langen	144	·	·	·	·	·	·	·	·	·	·	·	·	·	·	·	·	·	·	·	1	1	2	5	5	5	5	5	13	15	18	18
Weiß. Main	Karches	750	·	·	·	5	15	18	15	13	12	10	10	10	10	10	8	8	8	8	8	·	9	10	10	10	18	20	25	29	32	35	43
	Berneck	388	·	·	·	0	·	·	·	·	·	·	·	·	·	·	·	·	·	·	·	·	·	2	5	6	7	8	8	12	17	17	23
	Marktleugast	555	·	·	·	2	·	7	·	·	·	·	·	·	·	·	·	·	·	·	·	·	·	·	7	4	5	8	8	15	21	23	32
	Kulmbach (B.-Str.)	327	·	·	·	·	·	·	·	·	·	·	·	·	·	·	·	·	·	·	·	·	·	1	5	5	5	5	5	10	16	16	20
Roter Main	Creußen	420	·	·	·	·	·	·	·	·	·	·	·	0	·	·	·	·	·	·	·	0	·	2	5	6	9	10	10	17	23	24	27
	Fleckl	760	·	·	·	8	8	15	10	10	10	8	8	8	7	6	6	6	6	6	6	6	6	9	12	10	10	12	13	20	26	30	35
	Warmensteinach	628																															
	Bayreuth	363	·	·	·	·	·	·	·	·	·	·	·	·	·	·	·	·	·	·	·	·	·	2	4	5	8	9	8	15	21	21	26
Main, Rodach	Rodacherbrunn	688																															
	Steinbach b. G.	670	·	·	·	4	4	10	4	4	2	2	2	2	2	2	2	2	2	2	2	4	4	7	11	11	12	15	17	26	37	32	40
	Steinwiesen	360	·	·	·	·	·	·	·	·	·	·	·	·	·	·	·	·	·	·	0	0	1	1	2	10	11	11	12	12	16	19	19	25
	Steinbach a. Wald	620	·	·	·	2	⊠	5	2	·	·	·	·	·	·	·	·	·	·	·	2	3	4	4	7	11	13	14	21	20	30	34	30	30
	Rothenkirchen	376	·	·	·	·	·	·	·	·	·	·	·	·	·	·	·	·	·	·	·	·	·	·	2	9	11	11	12	13	17	21	22	32
	Kronach	310	·	·	·	·	·	·	·	·	·	·	·	·	·	·	·	·	·	·	·	·	·	·	3	5	5	5	8	8	12	15	17	25
	Rotheul	380	·	·	·	·	·	·	·	·	·	·	·	·	·	·	·	·	·	·	·	0	0	0	3	5	6	6	7	7	13	17	20	28
Main	Vierzehnheiligen	387	·	·	·	·	·	·	·	·	·	·	·	·	·	·	·	·	·	·	·	·	·	·	2	6	6	7	9	⊠	17	19	21	23
	Steinheid	836																															
	Neustadt b. Coburg	345	·	·	·	·	·	·	·	·	·	·	·	·	·	·	·	·	·	·	·	·	·	·	1	8	8	7	8	6	18	22	22	32
	Tremersdorf	380	·	·	·	·	·	0	·	·	·	·	·	·	·	·	·	·	·	·	·	0	·	1	6	8	8	8	8	15	17	19	27
	Coburg	313	·	·	·	·	·	·	·	·	·	·	·	·	·	·	·	·	·	·	·	Fl.	·	4	5	7	7	7	12	14	15	17	20
	Roßfeld	306	·	·	·	·	·	·	·	·	·	·	·	·	·	·	·	·	·	·	·	·	·	5	6	10	8	9	7	23	19	20	32
	Specke	260	·	·	·	·	·	·	·	·	·	·	·	·	·	·	·	·	·	·	·	·	·	1	8	7	10	10	8	18	18	19	20
Main, Regnitz	Oberdachstetten	440	·	·	·	·	·	·	·	·	·	·	·	·	·	·	·	·	·	·	·	·	·	·	·	3	5	8	8	11	17	19	20	27
	Ansbach-Strüth	438	·	·	·	·	·	·	·	·	·	·	·	·	·	·	·	·	·	·	·	·	·	·	·	3	5	9	9	8	19	22	22	28
	Obererlbach	399	·	·	·	·	·	·	·	·	·	·	·	·	·	·	·	·	·	·	·	·	·	·	·	2	4	12	12	12	18	22	22	26
	Weißenbg. i. B. (Real.)	431	·	·	·	·	·	·	·	·	·	·	·	·	·	·	·	·	·	·	·	·	·	·	0	3	5	15	14	14	22	25	25	27
	Pyrbaum	438	·	·	·	·	·	·	·	·	·	·	·	·	·	·	·	·	·	·	·	·	·	·	·	5	8	15	15	15	30	38	38	42
	Auerbach	435	·	·	·	·	·	·	·	·	·	·	·	·	·	·	·	·	·	·	·	0	0	0	1	2	4	12	12	11	20	25	28	32
	Mosenberg	392	·	·	·	·	·	·	·	·	·	·	·	·	·	·	·	·	·	·	·	·	·	·	1	3	4	11	10	10	20	24	23	29
	Leupoldstein	550	·	·	·	6	·	·	·	·	·	·	·	·	·	·	·	·	·	·	·	·	·	·	3	3	7	12	12	12	18	22	23	27
	Haid	479	·	·	·	·	·	·	·	·	·	·	·	·	·	·	·	·	·	·	·	·	·	·	1	1	3	12	12	11	16	19	19	27
	Pommelsbrunn	373	·	·	·	·	·	·	·	·	·	·	·	·	·	·	·	·	·	·	·	·	·	·	1	1	4	9	9	9	22	25	25	33
	Altdorf b. Nürnberg	444	·	·	·	·	·	·	·	·	·	·	·	·	·	·	·	·	·	·	·	·	·	·	·	5	7	11	⊠	9	26	30	28	34
	Krämersweiher	350	·	·	·	·	·	·	·	·	·	·	·	·	·	·	·	·	·	·	·	·	·	·	·	5	5	10	10	10	30	35	31	40
	Nürnberg (Flugplatz)	310	·	·	·	·	·	·	·	·	·	·	·	·	·	·	·	·	·	·	·	·	·	·	0	5	6	11	11	10	24	27	27	35
	Bräuersdorf	362	·	·	·	·	·	·	·	·	·	·	·	·	·	·	·	·	·	·	·	·	·	·	1	4	5	14	13	13	25	⊠	⊠	⊠
	Gräfenberg	423	·	·	·	0	·	·	·	·	·	·	·	·	·	·	·	·	·	·	0	0	·	·	1	3	3	6	6	5	24	28	28	35
	Busbach	430	·	·	·	·	·	·	·	·	·	·	·	·	·	·	·	·	·	·	0	·	·	·	2	4	6	12	14	16	22	24	25	34
	Königsfeld	448	·	·	·	·	·	·	·	·	·	·	·	·	·	·	·	·	·	·	·	·	·	·	1	2	2	4	6	5	10	13	15	20
	Trockau	530	·	·	·	·	·	·	·	·	·	·	·	·	·	·	·	·	·	·	·	·	·	·	2	4	5	10	10	10	19	23	23	27
	Gößweinstein	495	·	·	·	·	·	·	·	·	·	·	·	·	·	·	·	·	·	·	·	·	·	·	1	5	4	7	8	8	19	23	23	27

× Mönchröden 338

Wassergehalt um 7 Uhr

oben: Ausgestochene Schneehöhe in cm
unten: Gesamtwassergehalt in mm

1.	5.	8.	12.	15.	19.	22.	26.	29.
Königsstuhl								
						5	9	16
						35	86	263
Creußen								
							11	30
							175	342
~~Warmensteinach~~								
Marktleugast								
							8	21
							56	197
Steinbach b. G.								
4	5	3	2	2	7	20	35	
85	89	54	48	47	123	337	305	
Steinbach a. Wald								
						7	20	24
						64	244	258
~~Steinheid~~								
~~Neustadt b. Coburg~~ Mönchröden								
Specke								
								18
								224
Oberdachstetten								
							9	19
							81	174
Obererlbach								
								22
								215
Mosenberg								
							10	24
							95	245
Leupoldstein								
Altdorf b. Nürnberg								
								25
								262
Gräfenberg								
							6	28
							50	197

1938 *Dezember* — Tägliche Schneehöhen in Zentimetern, gemessen um 7 Uhr morgens

Flußgeb.	Ort	See-höhe m	1	2	3	4	5	6	7	8	9	10	11	12	13	14	15	16	17	18	19	20	21	22	23	24	25	26	27	28	29	30	31
Main, Regnitz	Heiligenstadt	367	·	·	·	·	·	·	·	·	·	·	·	·	·	·	·	·	·	·	·	·	·	3	3	6	9	10	8	19	22	20	28
	Eggolsheim	230	·	·	·	·	·	·	·	·	·	·	·	·	·	·	·	·	·	·	·	·	·	0	6	4	5	5	4	17	20	21	24
	Marktbibart	310	·	·	·	·	·	·	·	·	·	·	·	·	·	·	·	·	·	·	·	·	·	1	3	4	8	8	8	21	22	22	29
	Höchstadt a. Aisch	272	·	·	·	·	·	·	·	·	·	·	·	·	·	·	·	·	·	·	·	·	·	1	3	5	7	7	7	15	18	18	18
	Ebrach	340	·	·	·	·	·	·	·	·	·	·	·	·	·	·	·	·	·	·	·	·	·	1	5	5	10	9	8	20	21	22	28
	Bamberg (Sternw.)	288	·	·	·	·	·	·	·	·	·	·	·	·	·	·	·	·	·	·	·	·	·	1	8	8	8	8	6	12	22	21	23
Main	Hofheim i. Ufr. (Hellmuthstr.)	245	·	·	·	·	·	·	·	·	·	·	·	·	·	·	·	·	·	·	·	·	·	5	3	1	1	1	5	2	2	4	3
	Schweinfurt (Mainins.)	211	·	·	·	·	·	·	·	·	·	·	·	·	·	·	·	·	·	·	·	·	0	0	1	6	6	12	12	19	20	16	28	24
	Prüßberg	317	·	·	·	·	·	·	·	·	·	·	·	·	·	·	·	·	·	·	·	·	·	1	7	8	10	12	12	11	23	26	28	31
	Kitzingen	191	·	·	·	·	·	·	·	·	·	·	·	·	·	·	·	·	·	·	·	·	·	1	1	4	4	9	9	9	15	17	18	18
	Bergtheim	267	·	·	·	·	·	·	·	·	·	·	·	·	·	·	·	·	·	·	·	·	0	·	2	5	6	9	9	9	17	17	18	22
	Würzbg. (Phys. Inst.)	179	·	·	·	·	·	·	·	·	·	·	·	·	·	·	·	·	·	·	·	·	·	·	4	8	7	14	14	8	17	19	15	14
	Hundsbach	200	·	·	·	·	·	·	·	·	·	·	·	·	·	·	·	·	·	·	·	·	·	0	4	8	9	10	9	8	17	15	18	14
Main, Fränkische Saale	Königshofen i. Gr. (Bez. A.)	278	·	·	·	·	·	·	·	·	·	·	·	·	·	·	·	·	·	·	·	·	·	1	6	9	9	10	10	20	22	25	30
	Römhild	300	·	·	·	·	·	·	·	·	·	·	·	·	·	·	·	·	·	·	·	·	·	1	5	6	4	5	4	15	14	16	23
	Frankenheim	754	·	·	·	10	8	3	0	0	0	0	0	Fl.	Fl.	Fl.	Fl.	Fl.	Fl.	Fl.	Fl.	Fl.	Fl.	·	3	8	10	16	16	18	24	26	28	30
	Fladungen	415	·	·	·	·	·	·	·	·	·	·	·	·	·	·	·	·	·	·	·	·	0	0	0	4	6	5	6	9	16	14	20	27
	Simonshof	320	·	·	·	·	·	·	·	·	·	·	·	·	·	·	·	·	·	·	·	·	·	·	2	8	8	11	12	12	17	16	18	26
	Rhönhaus	736	·	·	·	4	2	2	2	Fl.	Fl.	Fl.	Fl.	Fl.	Fl.	Fl.	Fl.	Fl.	Fl.	Fl.	Fl.	Fl.	Fl.	Fl.	2	9	12	14	11	18	30	28	34	46
	Bad Kissingen	209	·	·	·	·	·	·	·	·	·	·	·	·	·	·	·	·	·	·	·	·	0	2	2	6	7	8	8	8	8	8	9	8
	Geroda	450	·	·	·	·	·	·	·	·	·	·	·	·	·	·	·	·	·	·	·	·	0	0	1	8	8	8	8	8	20	20	20	30
	Neuwirtshaus	420	·	·	·	·	·	·	·	·	·	·	·	·	·	·	·	·	·	·	·	·	0	0	3	9	6	8	8	7	18	19	21	28
	Kreuzberg i. Rhön	930	·	·	·	9	7	7	5	5	5	5	4	4	2	2	2	2	2	2	2	2	3	7	10	11	12	15	14	25	24	25	35
	Brückenau	314	·	·	·	·	·	·	·	·	·	·	·	·	·	·	·	·	·	·	·	·	·	·	5	10	7	5	7	7	20	18	20	25
	Altengronau	224	·	·	·	·	·	·	·	·	·	·	·	·	·	·	·	·	·	·	·	·	·	·	10	10	15	15	15	15	18	18	20	22
	Mittelsinn	204	·	·	·	·	·	·	·	·	·	·	·	·	·	·	·	·	·	·	·	·	·	1	10	11	12	11	11	11	21	19	21	20
Main	Heigenbrücken	268	·	·	·	·	·	·	·	·	·	·	·	·	·	·	·	·	·	·	·	·	·	·	5	10	11	11	11	11	20	21	22	24
	Rechtenbach	338	·	·	·	·	·	·	·	·	·	·	·	·	·	·	·	·	·	·	·	·	1	1	4	7	8	9	8	8	19	20	21	28
	Rohrbrunn (Str.Aufs.)	456	·	·	·	·	·	·	·	·	·	·	·	·	·	·	·	·	·	·	·	·	1	12	12	12	12	10	10	10	22	22	22	35
	Rothenburg o.T.	425	·	·	·	·	·	·	·	·	·	·	·	·	·	·	·	·	·	·	·	·	·	0	2	4	7	12	12	12	25	27	27	27
	Uffenheim (Bez.-Amt)	337	·	·	·	·	·	·	·	·	·	·	·	·	·	·	·	·	·	·	·	·	Fl.	·	1	4	6	6	5	6	8	9	7	10
	Bad Mergentheim	217	·	·	·	·	·	·	·	·	·	·	·	·	·	·	·	·	·	·	·	·	·	0	6	7	10	10	10	8	12	13	14	14
	Pülfringen	354	·	·	·	·	·	·	·	·	·	·	·	·	·	·	·	·	·	·	·	·	·	·	2	4	6	8	7	7	16	20	22	25
	Wertheim	137	·	·	·	·	·	·	·	·	·	·	·	·	·	·	·	·	·	·	·	·	⊠	⊠	⊠	⊠	⊠	⊠	⊠	⊠	⊠	⊠	⊠	⊠
	Buchen	350	·	·	·	·	·	·	·	·	·	·	·	·	·	·	·	·	·	·	·	·	·	·	3	4	9	10	8	7	18	19	20	23
	Schneeberg	169	·	·	·	·	·	·	·	·	·	·	·	·	·	·	·	·	·	·	·	·	1	1	4	6	6	5	4	4	15	16	20	14
	Vielbrunn	411	·	·	·	·	·	·	·	·	·	·	·	·	·	·	·	·	·	·	·	·	0	0	3	5	7	8	8	8	17	13	14	15
	Beerfelden	431	·	·	·	·	·	·	·	·	·	·	·	·	·	·	·	·	·	·	·	·	Fl.	Fl.	3	6	8	9	7	7	15	18	18	25
	Groß-Umstadt	170	·	·	·	·	·	·	·	·	·	·	·	·	·	·	·	·	·	·	·	·	0	1	2	6	6	7	7	7	14	14	16	13
	Hessenthal	311	·	·	·	·	·	·	·	·	·	·	·	·	·	·	·	·	·	·	·	·	·	1	5	10	8	8	8	7	18	20	22	26
	Aschaffenburg	140	·	·	·	·	·	·	·	·	·	·	·	·	·	·	·	·	·	·	·	·	·	6	11	9	8	8	8	7	16	17	17	19
	Hummetroth	326	·	·	·	·	·	·	·	·	·	·	·	·	·	·	·	·	·	·	·	·	2	3	4	7	7	9	9	9	11	14	17	17
Main, Kinzig	Schlüchtern	208	·	·	·	·	·	·	·	·	·	·	·	·	·	·	·	·	·	·	·	·	·	·	10	14	17	11	10	9	19	21	18	16
	Salmünster	152	·	·	·	·	·	·	·	·	·	·	·	·	·	·	·	·	·	·	·	·	·	·	8	9	8	10	9	9	20	21	21	21
	Fischborn	343	·	·	·	·	·	·	·	·	·	·	·	·	·	·	·	·	·	·	·	·	·	·	5	10	10	10	10	10	30	30	32	30
	Biebergrund	319	·	·	·	·	·	·	·	·	·	·	·	·	·	·	·	·	·	·	·	·	1	2	8	8	8	9	8	8	18	21	24	30
	Niederrodenbach	125	·	·	·	·	·	·	·	·	·	·	·	·	·	·	·	·	·	·	·	·	·	·	5	8	9	9	9	9	17	17	25	26

Wassergehalt um 7 Uhr

oben: Ausgestochene Schneehöhe in cm
unten: Gesamtwassergehalt in mm

7.	5.	8.	12.	15.	19.	22.	26.	29.
Busbach								
						2	14	24
						3.4	14.0	32.5
Ebrach								
							9	20
							10.8	22.3
Bamberg (Sternwarte)								
						7	8	16
						4.4	7.8	14.0
Rhönhaus								
						7	17	28
						5.4	12.4	33.0
Brückenau								
								16
								22.2
Mittelsinn								
Rechtenbach								
						4	8	19
						4.2	7.9	24.2
Rohrbrunn (Str.-Aufseher)								
Uffenheim								
						3	7	18
						2.2	9.9	24.5
Beerfelden								
Hummetroth								
						5	9	
						3.9	10.5	
Hessenthal								
						11	8	19
						7.0	9.5	23.0
Schlüchtern								
						10	2	14
						5.4	0.8	15.2

1938 *Dezember* — Tägliche Schneehöhen in Zentimetern, gemessen um 7 Uhr morgens

Fl.-Geb.	Ort	See-höhe m	1	2	3	4	5	6	7	8	9	10	11	12	13	14	15	16	17	18	19	20	21	22	23	24	25	26	27	28	29	30	31
M.	Frankf.-M., Feldberga	103	•	•	•	•	•	•	•	•	•	•	•	•	•	•	•	•	•	•	•	7	•	2	6	6	6	6	5	13	10	15	17
Main, Nidda	Hoherodskopf	767	•	•	•	•	•	•	•	•	•	•	•	•	•	•	•	•	•	•	•	•	•	12	12	15	15	15	20	20	35	40	45
	Schotten	274	•	•	•	•	•	•	•	•	•	•	•	•	•	•	•	•	•	•	•	•	Fl.	8	12	5	5	4	5	17	20	23	28
	Grünberg	276	•	•	•	•	•	•	•	•	•	•	•	•	•	•	•	•	•	•	•	•	•	4	7	7	7	6	6	17	19	26	36
	Bad Nauheim	145	•	•	•	•	•	•	•	•	•	•	•	•	•	•	•	•	•	•	•	0	0	5	10	10	11	11	11	13	15	15	12
	Herchenhain	646	•	•	•	•	•	•	•	•	•	•	•	•	•	•	•	•	•	•	•	•	7	8	?	?	?	6	13	24	30	36	42
	Büdingen	135	•	•	•	•	•	•	•	•	•	•	•	•	•	•	•	•	•	•	•	0	0	5	13	10	9	9	9	25	22	24	25
	Saalburg	422	•	•	•	•	•	•	•	•	•	•	•	•	•	•	•	•	•	•	•	•	0	4	10	10	11	11	11	15	15	22	21
	Kl. Feldberg	820	•	•	•	•	•	•	•	•	•	•	•	•	•	•	•	•	•	•	•	•	•	3	9	9	10	10	10	20	24	30	32
Rhein	Wiesbaden (Südfrdh.)	109	•	•	•	•	•	•	•	•	•	•	•	•	•	•	•	•	•	•	•	0	4	4	6	7	6	6	6	17	12	18	19
	Alzey	199	•	•	•	•	•	•	•	•	•	•	•	•	•	•	•	•	•	•	•	2	2	3	4	5	7	7	6	10	9	14	10
	Geisenheim	96	•	•	•	•	•	•	•	•	•	•	•	•	•	•	•	•	•	•	•	0	•	1	4	5	6	6	5	9	7	11	10
Nahe	Birkenfeld	410	•	•	•	•	•	•	•	•	•	•	•	•	•	•	•	•	•	•	•	•	•	6	7	7	8	8	8	14	14	20	20
	Hüttgeswasen	660	•	•	•	•	•	•	•	•	•	•	•	•	•	•	•	•	•	•	•	•	2	9	10	11	12	12	14	16	17	20	23
	Oberstein	249	•	•	•	•	•	•	•	•	•	•	•	•	•	•	•	•	•	•	•	•	8	9	9	8	6	7	6	15	14	19	17
	Brauschied	383	•	•	•	•	•	•	•	•	•	•	•	•	•	•	•	•	•	0	Fl.	Fl.	Fl.	3	5	5	5	6	6	15	15	17	18
	Rhaunen	330	•	•	•	•	•	•	•	•	•	•	•	•	•	•	•	•	•	•	•	•	•	5	7	7	7	7	7	12	13	13	13
	Hauptstuhl	250	•	•	•	•	•	•	•	•	•	•	•	•	•	•	•	•	•	•	•	7	7	9	9	8	9	8	9	10	7	12	11
	Kusel	240	•	•	•	•	•	•	•	•	•	•	•	•	•	•	•	•	•	•	•	2	2	7	8	8	8	8	8	16	16	22	8
	Kaiserslautern	242	•	•	•	•	•	•	•	•	•	•	•	•	•	•	•	•	•	•	•	7	1	5	7	7	7	7	7	10	18	12	5
	Hundsbach	370	•	•	•	•	•	•	•	•	•	•	•	•	•	•	•	•	•	•	•	Fl.	Fl.	4	6	6	6	6	6	10	8	10	8
	Alsenz	146	•	•	•	•	•	•	•	•	•	•	•	•	•	•	•	•	•	•	•	•	1	6	6	7	6	6	9	13	11	14	8
	Reichenbacherhof	458	•	•	•	•	•	•	•	•	•	•	•	•	•	•	•	•	•	•	•	•	•	3	4	4	4	4	4	14	15	18	19
	Ruppertsecken	489	•	•	•	•	•	•	•	•	•	•	•	•	•	•	•	•	•	•	•	•	2	7	7	7	8	8	8	25	25	30	28
Rhein	Kammerforst	464	•	•	•	•	•	•	•	•	•	•	•	•	•	•	•	•	•	•	•	•	•	1	8	10	12	12	12	20	20	23	25
	St. Goarshausen	80	•	•	•	•	•	•	•	•	•	•	•	•	•	•	•	•	•	•	•	•	•	?	?	?	?	?	?	?	?	?	?
Lahn	Feudingen	410	•	•	•	•	•	•	•	•	•	•	•	•	•	•	•	•	•	•	•	•	•	11	12	11	11	9	12	23	20	26	30
	Quotshausen	340	•	•	•	•	•	•	•	•	•	•	•	•	•	•	•	•	•	•	•	•	•	6	11	10	9	9	12	16	15	18	30
	Amönau	224	•	•	•	•	•	•	•	•	•	•	•	•	•	•	•	•	•	•	•	•	•	7	9	9	9	9	9	11	12	14	9
	Homberg a. d. O.	266	•	•	•	•	•	•	•	•	•	•	•	•	•	•	•	•	•	•	•	•	•	9	12	10	9	9	9	14	17	20	20
	Marburg (Phys. Inst.)	238	•	•	•	•	•	•	•	•	•	•	•	•	•	•	•	•	•	Fl.	•	•	Fl.	7	10	11	10	8	8	20	21	24	25
	Gießen (Senckenbgst.)	158	•	•	•	•	•	•	•	•	•	•	•	•	•	•	•	•	•	•	•	•	•	6	10	10	10	10	11	13	14	18	19
	Niederkleen	208	•	•	•	•	•	•	•	•	•	•	•	•	•	•	•	•	•	•	•	•	•	5	9	10	1	10	10	13	10	11	18
Lahn, Dill	Dillbrecht	352	•	•	•	•	•	•	•	•	•	•	•	•	•	•	•	•	•	•	•	•	•	5	9	8	7	7	10	15	13	19	25
	Dillenburg	227	•	•	•	•	•	•	•	•	•	•	•	•	•	•	•	•	•	•	•	•	•	4	6	7	7	7	10	13	13	19	15
	Erda	300	•	•	•	•	•	•	•	•	•	•	•	•	•	•	•	•	•	•	•	•	•	3	8	8	8	8	7	14	14	21	22
	Greifenstein	415	•	•	•	•	•	•	•	•	•	•	•	•	•	•	•	•	•	•	•	•	•	9	12	13	13	12	14	16	16	20	26
Lahn	Weilburg	225	•	•	•	•	•	•	•	•	•	•	•	•	•	•	•	•	•	•	•	Fl.	•	5	10	10	10	10	10	20	20	23	23
	Gemünden	258	•	•	•	•	•	•	•	•	•	•	•	•	•	•	•	•	•	•	•	0	0	7	11	10	10	9	9	18	18	20	20
	Kamberg	216	•	•	•	•	•	•	•	•	•	•	•	•	•	•	•	•	•	•	•	•	•	3	6	6	6	6	7	12	11	17	15
	Limburg	110	•	•	•	•	•	•	•	•	•	•	•	•	•	•	•	•	•	•	•	•	•	3	8	8	8	8	8	15	13	18	14
	Westerburg	330	•	•	•	•	•	•	•	•	•	•	•	•	•	•	•	•	•	•	•	•	•	5	10	10	10	10	10	20	25	30	35
	Bad Schwalbach	320	•	•	•	•	•	•	•	•	•	•	•	•	•	•	•	•	•	•	•	•	•	3	6	6	6	7	7	15	15	24	26
	Kemel	520	•	•	•	•	•	•	•	•	•	•	•	•	•	•	•	•	•	•	•	•	2	3	3	3	5	5	5	20	22	30	36
	Holzhausen a. d. H.	382	•	•	•	•	•	•	•	•	•	•	•	•	•	•	•	•	•	•	•	•	•	3	5	5	6	5	8	25	25	32	35
	Montabaur	235	•	•	•	•	•	•	•	•	•	•	•	•	•	•	•	•	•	•	•	•	•	?	?	?	?	?	?	?	?	?	?
	Bad Ems	83	•	•	•	•	•	•	•	•	•	•	•	•	•	•	•	•	•	•	•	•	•	1	5	4	4	4	4	19	15	21	18

Wassergehalt um 7 Uhr

oben: Ausgestochene Schneehöhe in cm
unten: Gesamtwassergehalt in mm

1.	5.	8.	12.	15.	19.	22.	26.	29.
Schotten								
Herchenhain								
Kl. Feldberg								
						10	24	
						9.8	32.0	
Birkenfeld								
						6	6	13
						7.8	4.4	12.8
Rhaunen								
						5	4	13
						7.9	7.2	15.6
Hauptstuhl								
						9	8	7
						7.4	6.7	6.2
Feudingen								
						11	10	21
						7.5	15.1	28.8
Marburg (Phys. Inst.)								
						7	8	
						6.2	11.1	
Bad Schwalbach								
						3	7	15
						2.1	7.1	20.5

1938 **Dezember** — Tägliche Schneehöhen in Zentimetern, gemessen um 7 Uhr morgens

Flußgeb.	Ort	See-höhe m	1	2	3	4	5	6	7	8	9	10	11	12	13	14	15	16	17	18	19	20	21	22	23	24	25	26	27	28	29	30	31
M.	Perl	230	•	•	•	•	•	•	•	•	•	•	•	•	•	•	•	•	•	•	•	•	1	2	2	2	5	5	7	7	7	10	5
Mosel, Sauer	Winterspelt	500	•	•	•	•	•	•	•	•	•	•	•	•	•	•	•	•	•	•	•	•	?	?	?	?	?	?	?	?	?	?	?
	Daleiden	480	•	•	•	•	•	•	•	•	•	•	•	•	•	•	•	•	•	•	•	•	•	3	1	1	1	1	3	9	9	9	3
	Schneifelforsthaus	657	•	•	•	•	•	•	•	•	•	•	•	•	•	•	•	•	•	•	•	•	0	5	9	7	7	8	8	23	24	30	35
	Prüm	475																															
	Outschied	345	•	•	•	•	•	•	•	•	•	•	•	•	•	•	•	•	•	•	•	•	2	3	3	3	3	4	12	12	12	15	16
	Schankweiler	250	•	•	•	•	•	•	•	•	•	•	•	•	•	•	•	•	•	•	•	•	•	1	1	2	2	2	5	10	10	15	15
	Wawern	445	•	•	•	•	•	•	•	•	•	•	•	•	•	•	•	•	•	•	•	•	1	1	1	1	1	1	1	1	7	11	18
Mosel, Saar	Fürth	280	•	•	•	•	•	•	•	•	•	•	•	•	•	•	•	•	•	•	•	•	•	7	7	6	6	6	5	11	11	15	17
	Pirmasens (Stadtgärt.)	350	•	•	•	•	•	•	•	•	•	•	•	•	•	•	•	•	•	•	0	0	0	8	8	7	7	7	7	10	10	10	12
	Hornbach	230	•	•	•	•	•	•	•	•	•	•	•	•	•	•	•	•	•	•	•	1	2	12	9	8	9	8	7	11	9	15	13
	Spieser-Mühlenthal	240	•	•	•	•	•	•	•	•	•	•	•	•	•	•	•	•	•	•	•	0	0	7	6	5	6	6	5	11	10	17	14
	Saarbrücken (Fl.)	205	•	•	•	•	•	•	•	•	•	•	•	•	•	•	•	•	•	•	•	1	•	4	4	4	5	5	5	9	8	13	Fl.
	Saarlautern	180	•	•	•	•	•	•	•	•	•	•	•	•	•	•	•	•	•	•	•	2	2	3	2	1	2	2	2	7	4	10	5
	Losheim (Bez. Trier)	300	•	•	•	•	•	•	•	•	•	•	•	•	•	•	•	•	•	•	•	•	•	5	5	4	3	3	5	6	6	10	8
	Marpingen	280	•	•	•	•	•	•	•	•	•	•	•	•	•	•	•	•	•	•	•	0	0	7	7	5	5	7	7	12	12	15	12
	Oberemmel	210	•	•	•	•	•	•	•	•	•	•	•	•	•	•	•	•	•	•	•	•	1	4	4	5	5	5	5	10	10	10	10
Mosel	Trier (Egbertstr.)	146	•	•	•	•	•	•	•	•	•	•	•	•	•	•	•	•	•	•	•	•	1	2	2	2	2	2	6	7	5	9	7
	Schillingen	515	•	•	•	•	•	•	•	•	•	•	•	•	•	•	•	•	•	•	•	1	3	4	4	3	3	3	5	10	10	12	13
	Gerolstein	378	•	•	•	•	•	•	•	•	•	•	•	•	•	•	•	•	•	•	•	•	•	3	5	5	5	5	5	8	8	9	9
	Wilsecker	335	•	•	•	•	•	•	•	•	•	•	•	•	•	•	•	•	•	•	•	•	•	4	4	4	5	4	5	18	12	20	19
	Meisburg	480	•	•	•	•	•	•	•	•	•	•	•	•	•	•	•	•	•	•	•	•	2	2	5	5	5	5	5	13	14	18	26
	Gornhausen	485	•	•	•	•	•	•	•	•	•	•	•	•	•	•	•	•	•	•	•	•	1	8	8	10	10	10	10	18	18	25	26
	Wittlich (Heffels)	180	•	•	•	•	•	•	•	•	•	•	•	•	•	•	•	•	•	•	•	•	•	5	5	5	7	7	7	10	10	15	14
	Demerath	420	•	•	•	•	•	•	•	•	•	•	•	•	•	•	•	•	•	•	•	•	•	1	7	15	21	24	26	26	36	38	44
	Blankenrath	397	•	•	•	•	•	•	•	•	•	•	•	•	•	•	•	•	•	•	•	•	•	6	9	8	8	7	8	19	20	25	24
	Düngenheim	460	•	•	•	•	•	•	•	•	•	•	•	•	•	•	•	•	•	•	•	•	•	4	3	3	12	12	7	3	3	12	14
	Treis (Mosel)	96	•	•	•	•	•	•	•	•	•	•	•	•	•	•	•	•	•	•	•	•	•	5	7	6	6	5	5	11	8	11	7
	Lingerhahn	480	•	•	•	•	•	•	•	•	•	•	•	•	•	•	•	•	•	•	•	•	•	4	5	5	5	5	4	10	10	12	12
Rhein	Selters	242	•	•	•	•	•	•	•	•	•	•	•	•	•	•	•	•	•	•	•	•	0	8	10	10	12	12	15	30	25	32	30
	Niedermendig	216	•	•	•	•	•	•	•	•	•	•	•	•	•	•	•	•	•	•	•	•	•	4	7	6	5	5	3	2	2	5	3
	Neuwied	65	•	•	•	•	•	•	•	•	•	•	•	•	•	•	•	•	•	•	•	•	•	2	6	6	5	4	5	7	6	9	6
Wied	Hachenburg	370	•	•	•	•	•	•	•	•	•	•	•	•	•	•	•	•	•	•	•	•	•	6	10	10	10	10	15	16	16	22	24
	Harschbach	290	•	•	•	•	•	•	•	•	•	•	•	•	•	•	•	•	•	•	•	•	•	3	4	4	4	4	4	13	14	18	16
	Asbach	264	•	•	•	•	•	•	•	•	•	•	•	•	•	•	•	•	•	•	•	•	•	3	8	8	8	8	10	12	13	15	12
Ahr	Ahrhütte	400	•	•	•	•	•	•	•	•	•	•	•	•	•	•	•	•	•	•	•	•	•	4	4	6	10	10	10	13	13	15	15
	Dreis	475	•	•	•	•	•	•	•	•	•	•	•	•	•	•	•	•	•	•	•	•	0	2	6	6	6	7	8	10	11	12	13
	Nürburg	621	•	•	•	•	•	•	•	•	•	•	•	•	•	•	•	•	•	0	0	0	0	4	5	5	6	6	7	15	15	17	21
	Kesseling	240	•	•	•	•	•	•	•	•	•	•	•	•	•	•	•	•	•	•	•	•	•	6	8	7	7	7	8	7	9	14	8
	Houverath	348	•	•	•	•	•	•	•	•	•	•	•	•	•	•	•	•	•	•	•	•	•	6	12	12	12	12	8	6	7	10	10
Rh.	Remagen	55	•	•	•	•	•	•	•	•	•	•	•	•	•	•	•	•	•	•	•	•	•	2	6	6	6	6	6	6	6	3	3
Sieg	Hohenroth	635	•	•	•	•	•	•	•	•	•	•	•	•	•	•	•	•	•	1	2	2	1	1	6	5	5	5	19	23	30	36	54
	Hilchenbach	355	•	•	•	•	•	•	•	•	•	•	•	•	•	•	•	•	•	•	•	•	•	7	11	10	10	9	9	25	23	28	32
	Eichen	302	•	•	•	•	•	•	•	•	•	•	•	•	•	•	•	•	•	•	•	•	•	3	8	8	8	8	12	13	13	15	18
	Siegen (Kläranl.)	295	•	•	•	•	•	•	•	•	•	•	•	•	•	•	•	•	•	•	•	•	•	6	10	10	12	12	19	20	20	24	26
	Kirchen	195	•	•	•	•	•	•	•	•	•	•	•	•	•	•	•	•	•	•	•	•	•	5	11	11	11	11	11	10	13	12	19
	Morsbach	210	•	•	•	•	•	•	•	•	•	•	•	•	•	•	•	•	•	•	•	•	•	2	7	7	7	7	7	15	12	19	16

Wassergehalt um 7 Uhr

oben: Ausgestochene Schneehöhe in cm
unten: Gesamtwassergehalt in mm

1.	5.	8.	12.	15.	19.	22.	26.	29.
Daleiden								
						3		
						3.1		
Schneifelforsthaus								
						5	7	24
						3.6	8.9	30.0
Hornbach								
						12	8	9
						7.6	6.7	4.3
Saarbrücken (Fl.)								
Losheim (Bez. Trier)								
						5	4	6
						3.2	4.2	8.0
Meisburg								
						2	5	14
						1.8	4.4	16.0
Blankenrath								
						6	7	18
						3.2	3.8	15.9
Harschbach								
						3	4	14
						3.5	4.2	10.2
Nürburg								
						4	7	15
						3.3	11.8	25.5
Eichen								
						3	7	13
						4.0	6.0	10.0
Morsbach								
							7	18
							9.0	21.0

1938 *Dezember* — Tägliche Schneehöhen in Zentimetern, gemessen um 7 Uhr morgens

Flußgeb.	Ort	See-höhe m	1	2	3	4	5	6	7	8	9	10	11	12	13	14	15	16	17	18	19	20	21	22	23	24	25	26	27	28	29	30	31
Sieg	Salzburg	612	·	·	·	·	·	·	·	·	·	·	·	·	·	·	·	·	·	·	·	·	1	6	10	10	10	11	12	27	22	30	36
	Siegburg	61	·	·	·	·	·	·	·	·	·	·	·	·	·	·	·	·	·	·	·	·	·	5	11	8	7	7	8	6	6	13	9
	Rodt-Müllenbach	410	·	·	·	·	·	·	·	·	·	·	·	·	·	·	·	·	·	·	·	·	·	4	10	10	10	9	11	20	19	25	32
	Dreschhausen	330																															
	Seelscheid	213	·	·	·	·	·	·	·	·	·	·	·	·	·	·	·	·	·	·	·	·	·	10	10	8	7	7	7	9	9	16	8
	Unterkotten	160	·	·	·	·	·	·	·	·	·	·	·	·	·	·	·	·	·	·	·	·	·	3	9	8	8	7	10	10	10	17	13
Rh.	Köln (Flughaf.)	49	·	·	·	·	·	·	·	·	·	·	·	·	·	·	·	·	·	·	·	·	·	4	8	8	7	6	6	4	F1.	4	F1.
Wupper	Kreuzberg	373	·	·	·	·	·	·	·	·	·	·	·	·	·	·	·	·	·	·	·	·	·	3	3	8	8	8	8	16	16	27	27
	Hückeswagen	258	·	·	·	·	·	·	·	·	·	·	·	·	·	·	·	·	·	·	·	·	·	3	10	10	10	10	11	10	7	17	20
	Schwelm	210	·	·	·	·	·	·	·	·	·	·	·	·	·	·	·	·	·	·	·	·	·	4	10	10	10	7	8	6	7	18	15
	Remscheid (Gaswerk)	303	·	·	·	·	·	·	·	·	·	·	·	·	·	·	·	·	·	·	·	·	·	4	10	10	6	5	5	8	8	15	23
Erft	Münstereifel	290	·	·	·	·	·	·	·	·	·	·	·	·	·	·	·	·	·	·	·	·	·	6	9	10	10	10	11	6	5	7	4
	Euskirchen	160	·	·	·	·	·	·	·	·	·	·	·	·	·	·	·	·	·	·	·	·	·	2	8	8	6	4	2	2	0	0	0
	Rheinbach	174	·	·	·	·	·	·	·	·	·	·	·	·	·	·	·	·	·	·	·	·	·	5	5	4	3	3	5	9	8	8	6
	Hergarten	337	·	·	·	·	·	·	·	·	·	·	·	·	·	·	·	·	·	·	·	·	·	2	3	3	3	3	2	1	1	1	·
	Oberbolheim	103	·	·	·	·	·	·	·	·	·	·	·	·	·	·	·	·	·	·	·	·	·	5	7	7	7	6	6	1	1	2	2
Rh.	Benninghof	130	·	·	·	·	·	·	·	·	·	·	·	·	·	·	·	·	·	·	·	·	·	5	8	8	7	7	11	6	6	12	7
	Krefeld	38	·	·	·	·	·	·	·	·	·	·	·	·	·	·	·	·	·	·	·	·	F1	5	8	7	6	5	8	4	2	4	2
Ruhr	Bigge	329	·	·	·	·	·	·	·	·	·	·	·	·	·	·	·	·	·	·	·	0	·	9	15	13	12	13	14	24	22	26	27
	Bödefeld	475	·	·	·	0	·	·	·	·	·	·	·	·	·	·	·	·	·	·	·	0	·	9	10	10	10	11	16	30	32	35	43
	Enste	300	·	·	·	·	·	·	·	·	·	·	·	·	·	·	·	·	·	·	·	·	·	9	18	18	17	14	15	23	25	27	26
	Eslohe	312	·	·	·	·	·	·	·	·	·	·	·	·	·	·	·	·	·	·	·	·	·	8	13	13	10	10	11	18	18	23	27
	Arnsberg	189	·	·	·	·	·	·	·	·	·	·	·	·	·	·	·	·	·	·	·	·	·	5	15	12	10	8	10	15	18	20	15
	Allendorf	310	·	·	·	·	·	·	·	·	·	·	·	·	·	·	·	·	·	·	·	·	·	·	·	5	10	10	13	18	18	23	23
	Langscheid	335	·	·	·	·	·	·	·	·	·	·	·	·	·	·	·	·	·	·	·	·	5	6	10	9	8	9	11	14	14	16	17
	Brilon	450	·	·	·	·	·	·	·	·	·	·	·	·	·	·	·	·	·	·	·	F1.	F1.	10	17	17	18	18	19	25	25	30	36
	Rüthen	380	·	·	·	·	·	·	·	·	·	·	·	·	·	·	·	·	·	·	·	·	·	9	13	12	12	12	12	17	18	18	20
	Warstein	295	·	·	·	·	·	·	·	·	·	·	·	·	·	·	·	·	·	·	·	·	·	8	13	12	12	14	15	18	17	18	20
	Neuenrade	324	·	·	·	·	·	·	·	·	·	·	·	·	·	·	·	·	·	·	·	·	·	2	8	8	8	8	11	14	14	18	20
	Iserlohn	288	·	·	·	·	·	·	·	·	·	·	·	·	·	·	·	·	·	·	·	·	·	5	5	6	6	6	6	7	5	5	4
Ruhr, Lenne	Kahler-Asten	840	0	·	2	15	15	13	10	10	2	·	·	·	·	·	·	·	·	0	2	8	13	15	20	20	22	25	28	40	45	50	50
	Fleckenberg	352	·	·	·	·	·	·	·	·	·	·	·	·	·	·	·	·	·	·	·	·	·	·	4	12	10	9	10	19	19	21	25
	Altenhundem	305	·	·	·	·	·	·	·	·	·	·	·	·	·	·	·	·	·	·	·	·	·	·	7	10	10	5	8	11	12	13	15	16
	Olpe	320	·	·	·	·	·	·	·	·	·	·	·	·	·	·	·	·	·	·	·	·	·	·	5	7	7	6	6	10	13	13	15	21
	Attendorn	250	·	·	·	·	·	·	·	·	·	·	·	·	·	·	·	·	·	·	·	·	·	·	4	9	9	8	8	7	13	14	18	16
	Serkenrode	350	·	·	·	·	·	·	·	·	·	·	·	·	·	·	·	·	·	·	·	·	·	·	8	12	10	10	12	15	20	23	25	35
	Lüdenscheid	447	·	·	·	·	·	·	·	·	·	·	·	·	·	·	·	·	·	·	·	·	·	·	3	10	10	8	10	13	20	20	30	35
Ruhr	Meinerzhagen	408	·	·	·	·	·	·	·	·	·	·	·	·	·	·	·	·	·	·	·	·	·	·	5	9	9	8	8	12	20	21	26	34
	Priorei	170	·	·	·	·	·	·	·	·	·	·	·	·	·	·	·	·	·	·	·	·	·	·	3	8	8	8	8	8	6	6	10	4
	Halver	422	·	·	·	·	·	·	·	·	·	·	·	·	·	·	·	·	·	·	·	·	·	·	6	9	7	6	6	6	8	10	18	33
	Ennepetalsperre	273	·	·	·	·	·	·	·	·	·	·	·	·	·	·	·	·	·	·	·	·	·	·	2	6	6	6	6	7	20	20	24	28
	Wengern	90	·	·	·	·	·	·	·	·	·	·	·	·	·	·	·	·	·	·	·	·	·	·	3	9	8	7	6	10	2	2	4	·
Rh.	Essen-Mülheim(Flugh.)	120	·	·	·	·	·	·	·	·	·	·	·	·	·	·	·	·	·	·	·	·	·	7	7	8	6	5	0	·	·	0	·
	Dortmund-Brüninghs.	110	·	·	·	·	·	·	·	·	·	·	·	·	·	·	·	·	·	·	·	·	·	·	4	8	10	7	6	5	3	2	3	7
Lippe	Fürstenberg	353	·	·	·	·	·	·	·	·	·	·	·	·	·	·	·	·	·	·	·	·	·	8	14	14	14	14	17	20	20	22	20
	Blankenrode	383	·	·	·	·	·	·	·	·	·	·	·	·	·	·	·	·	·	·	·	·	·	9	14	13	13	13	12	25	23	23	32
	Dörenhagen	260	·	·	·	·	·	·	·	·	·	·	·	·	·	·	·	·	·	·	·	·	·	8	13	13	12	13	14	10	10	15	15

Wassergehalt um 7 Uhr

oben: Ausgestochene Schneehöhe in cm
unten: Gesamtwassergehalt in mm

7.	5.	8.	12.	15.	19.	22.	26.	29.
Salzburg								
						8	11	20
						6.0	8.1	26.3
Rodt-Müllenbach								
						4	7	15
						3.9	8.6	27.9
Kreuzberg								
						3	8	18
						3.3	8.7	27.0
Remscheid								
Bigge							1	2
							0.3	1.7
Arnsberg								
Rüthen								
						9	12	18
						8.5	14.5	30.0
Fleckenberg								
						4	9	19
						3.4	10.8	29.6
Attendorn								
						4	12	3
						3.1	13.5	3.4
Lüdenscheid								
						3	8	27
						3.5	8.1	4.6
Meinerzhagen								
								20
								30
Lippstadt								
						10	12	17
						7.8	14.4	19.5

1938 **Dezember** — Tägliche Schneehöhen in Zentimetern, gemessen um 7 Uhr morgens

Flußgeb.	Ort	See-höhe m	1	2	3	4	5	6	7	8	9	10	11	12	13	14	15	16	17	18	19	20	21	22	23	24	25	26	27	28	29	30	31
Lippe	Lippstadt	79	·	·	·	·	·	·	·	·	·	·	·	·	·	·	·	·	·	·	·	·	·	10	15	12	12	12	15	12	11	12	8
	Effeln	280	·	·	·	·	·	·	·	·	·	·	·	·	·	·	·	·	·	·	·	·	15	15	12	16	16	14	17	17	12	10	12
	Werl	94	·	·	·	·	·	·	·	·	·	·	·	·	·	·	·	·	·	·	·	·	·	10	12	12	12	12	15	9	0	0	Fl.
Rh.	Kleve	46	·	·	·	·	·	·	·	·	·	·	·	·	·	·	·	·	·	·	·	·	·	6	12	11	8	8	10	7	6	3	·
	M a a s																																
Roer	Monschau-Dreisteg.	420	·	·	·	·	·	·	·	·	·	·	·	·	·	·	·	·	·	·	·	·	1	3	9	9	9	9	9	16	16	24	25
	Schmidtheim	568	·	·	·	·	·	·	·	·	·	·	·	·	·	·	·	·	·	·	·	·	·	4	6	6	6	6	6	12	13	15	20
	Hollerath	600	·	·	·	·	·	·	·	·	·	·	·	·	·	·	·	·	·	·	·	·	·	5	8	12	17	20	20	26	26	31	40
	Rötgen (Greppstr.)	410	·	·	·	·	·	·	·	·	·	·	·	·	·	·	·	·	·	·	·	0	1	3	7	7	7	7	7	15	15	20	26
	Eschweiler	205	·	·	·	·	·	·	·	·	·	·	·	·	·	·	·	·	·	·	·	·	·	2	8	6	6	6	0	0	0	0	0
	Erkelenz	99	·	·	·	·	·	·	·	·	·	·	·	·	·	·	·	·	·	·	·	·	·	4	7	7	7	7	9	0	0	0	0
	Aachen (Met. Obs.)	202	·	·	·	·	·	·	·	·	·	·	·	·	·	·	·	·	·	·	·	·	Fl.	1	3	9	9	8	8	9	6	Fl.	5	Fl.
M.	Bracht	51	·	·	·	·	·	·	·	·	·	·	·	·	·	·	·	·	·	·	·	·	·	4	7	6	6	6	7	3	2	2	·
	D o n a u																																
Iller bis Quelle	Furtwangen	854	·	·	·	0	·	5	3	3	2	0	·	·	·	·	·	·	·	·	0	4	7	11	11	10	10	11	11	23	30	28	36
	Bubenbach	937	·	·	0	1	1	4	3	3	0	·	·	·	·	·	·	·	·	·	0	6	8	9	8	8	8	8	9	18	22	25	33
	Villingen	706	·	·	·	·	·	·	·	·	·	·	·	·	·	·	·	·	·	·	0	4	8	10	10	8	9	9	8	17	19	18	22
	Donaueschingen	693	·	·	·	·	·	·	·	·	·	·	·	·	·	·	·	·	·	·	·	6	8	10	10	9	11	10	10	16	15	15	17
	Tuttlingen	647	·	·	·	·	·	·	·	·	·	·	·	·	·	·	·	·	·	·	·	5	6	6	6	5	8	8	8	15	20	20	25
	~~Heuberg~~	~~840~~																															
	Sigmaringen (~~K. St.~~)	588	·	·	·	·	·	·	·	·	·	·	·	·	·	·	·	·	·	·	·	2	2	7	6	5	8	7	8	11	15	14	18
	Genkingen	773	·	·	·	·	·	·	·	·	·	·	·	·	·	·	·	·	·	1	2	3	3	9	9	12	13	13	13	20	30	30	30
	Trochtelfingen	700	·	·	·	Fl.	Fl.	·	·	·	·	·	·	·	·	·	·	·	·	·	1	1	1	8	5	5	10	10	9	14	27	24	27
	Bitz	883	·	·	·	8	7	3	2	·	·	·	·	·	·	·	·	·	·	·	·	4	8	9	9	8	10	11	13	15	22	23	30
	Liggersdorf	652	·	·	·	·	·	·	·	·	·	·	·	·	·	·	·	·	·	0	0	1	2	8	8	8	9	9	9	14	17	20	20
	Otterswang	610	·	·	·	·	·	·	·	·	·	·	·	·	·	·	·	·	·	·	·	2	4	6	6	5	9	6	7	12	15	14	16
	Saulgau	586	·	·	·	1	·	·	·	·	·	·	·	·	·	·	·	·	·	0	1	2	4	9	7	5	8	7	7	10	15	16	18
	Riedlingen	540	·	·	·	·	·	·	·	·	·	·	·	·	·	·	·	·	·	·	·	1	5	7	8	8	8	10	10	13	15	15	13
	~~St. Johann~~ ×	~~765~~	·	·	·	2	1	1	·	·	·	·	·	·	·	·	·	·	·	1	2	3	3	9	9	6	10	9	8	12	29	28	30
	Münsingen	720	·	·	·	3	2	2	Fl.	·	·	·	·	·	·	·	·	·	·	0	1	2	3	7	7	7	11	11	11	19	30	28	30
	Ehingen	514	·	·	·	·	·	·	·	1	·	·	·	·	·	·	·	·	·	·	·	1	2	5	4	4	6	5	5	13	15	16	20
	Biberach	540	·	·	·	·	·	·	·	·	·	·	·	·	·	·	·	·	·	·	0	2	2	5	5	5	5	8	8	10	15	16	19
Iller	Nebelhorn	1920	⊠	⊠	⊠	50	45	40	50	50	45	35	35	30	30	30	25	25	25	25	25	25	25	25	28	28	30	30	30	60	100	100	120
	Birgsau	950	·	·	·	17	14	4	3	3	3	3	2	0	·	·	·	·	·	·	·	·	·	1	1	1	2	4	3	18	35	29	30
	Oberstdorf	811	·	·	·	10	10	5	5	5	5	5	5	0	·	·	·	·	·	·	0	0	·	1	1	1	2	3	4	20	32	27	37
	Rohrmoos	1070	3	·	·	25	28	20	19	19	17	16	15	14	12	10	7	5	5	5	7	9	8	10	10	10	13	13	14	37	60	54	57
	Ofterschwang	864	·	·	·	11	10	4	7	5	5	5	4	2	·	·	·	·	·	·	4	4	4	4	3	3	4	5	3	18	20	28	33
	Sonthofen	735	·	·	·	·	·	·	·	·	·	·	·	·	·	·	·	·	·	·	2	2	Fl.	Fl.	·	·	4	4	4	13	30	30	28
	Oberjoch	1136	·	·	0	10	11	10	15	13	11	10	8	7	6	5	5	4	4	4	12	10	10	12	11	11	12	12	12	22	40	39	40
	Bad Oberdorf	850	·	·	·	10	8	5	5	5	⊠	⊠	⊠	⊠	⊠	⊠	⊠	⊠	⊠	⊠	7	5	5	5	5	4	5	5	5	17	26	22	22
	Wärterh. a. Steigbach	935	·	·	·	12	15	8	12	11	11	10	9	8	8	7	7	7	7	8	12	11	9	10	10	10	14	14	14	24	52	42	50
	~~Unterzollhaus~~ ××	~~892~~	·	·	·	9	10	7	10	10	10	8	Fl.	Fl.	Fl.	Fl.	Fl.	Fl.	Fl.	Fl.	Fl.	5	5	6	6	6	8	8	8	15	26	26	34
	Diepolz	1040	·	·	·	12	18	11	15	12	8	Fl.	Fl.	Fl.	Fl.	Fl.	·	·	·	·	·	·	2	2	4	4	3	3	2	2	14	28	28	27
	Martinszell	740																															
	Buchenberg	905	·	·	·	5	10	13	12	10	10	8	8	8	8	7	7	7	6	6	7	6	6	8	8	8	10	10	10	15	33	27	33

× Burladingen 725
×× Bodelsberg

Wassergehalt um 7 Uhr

oben: Ausgestochene Schneehöhe in cm
unten: Gesamtwassergehalt in mm

5.	8.	12.	19.	22.	24.	26.	29.	31.
				Kleve				
				6		8	6	
				5.9		9.1	9.1	
				Schmidtheim				
				Rötgen (Greppstr.)				
				3		6	16	
				2.5		9.3	28.2	
				Furtwangen				
	3			11			23	18
	2.1			8.0			20.0	19.6
				Villingen				
				10	9	10	16	18
				9.1	9.7	10.6	12.8	21.0
				Bitz				
			·	7	7	11		30
				5.6	7.7	11.7		36.8
				Saulgau				
				9	5	7	15	18
				5.1	5.0	8.2	15.3	19.1
				St. Johann				
				Oberstdorf				
10			1	1			29	
8.7			0.6	0.4			19.4	
				Ofterschwang				
11	5		4	4		5		33
7.8	6.8		0.7	2.8		4.1		38.6
				Bad Oberdorf				
8	5		7	5		5	26	
9.2	7.7		1.7	2.8		5.1	19.8	
				~~Unterzollhaus~~				
				Martinszell				
				Buchenberg				
10	10	8	7	7	8	10	33	
18.3	19.1	18.2	17.8	16.9	17.5	17.4	42.0	

1938 Dezember — Tägliche Schneehöhen in Zentimetern, gemessen um 7 Uhr morgens

Flußgeb.	Ort	See-höhe m	1	2	3	4	5	6	7	8	9	10	11	12	13	14	15	16	17	18	19	20	21	22	23	24	25	26	27	28	29	30	31
Iller	Kempten (El. Werk)	665	.	.	.	1	0	.	.	.	.	.	.	.	.	.	.	.	.	.	0	1	1	1	1	⊠	3	2	2	12	27	25	33
	~~Unterkürnach~~ ×	~~820~~	.	.	.	9	6	9	6	5	Fl.	Fl.	Fl.	Fl.	Fl.	Fl.	Fl.	Fl.	Fl.	2	4	4	4	4	4	8	8	8	8	17	17	19	19
	Memmingen	600	.	.	.	0	.	0	.	.	.	.	.	.	.	.	.	.	.	0	0	0	.	0	.	.	.	.	.	8	20	20	20
	Jedesheim	500	.	.	.	.	.	.	.	.	.	.	.	.	.	.	.	.	.	.	.	.	1	2	2	2	5	5	5	8	12	12	11
Thau	Westerheim	815	.	.	1	4	3	5	4	4	3	0	Fl.	Fl.	Fl.	Fl.	Fl.	Fl.	Fl.	0	1	1	3	5	5	10	14	14	13	27	35	38	40
	Seißen	707	.	.	.	0	Fl.	Fl.	.	.	.	.	.	.	.	.	.	.	.	.	0	0	1	4	4	6	9	8	8	18	20	21	23
	Ulm (Sattlergasse)	479	.	.	.	.	.	.	.	.	.	.	.	.	.	.	.	.	.	.	.	1	1	2	1	8	10	10	9	15	15	16	18
Don.	Obergünzburg	738	.	.	.	1	2	1	1	1	Fl.	Fl.	Fl.	Fl.	Fl.	.	.	.	.	1	1	1	2	8	6	6	8	8	7	14	24	26	27
	Ottobeuren	660	.	.	.	1	.	1	.	.	.	.	.	.	.	.	.	.	0	0	1	1	1	2	1	1	5	6	7	13	18	18	19
Mindel	Mindelheim	607	.	.	.	0	.	0	.	.	.	.	.	.	.	.	.	.	.	0	0	0	0	1	1	1	5	5	5	5	7	7	9
	Röfingen	474	.	.	.	1	.	.	.	.	.	.	.	.	.	.	.	.	.	.	1	1	1	2	3	12	17	14	10	17	20	18	20
	Krumbach	514	.	.	.	.	.	.	.	.	.	.	.	.	.	.	.	.	.	.	1	1	1	3	5	7	12	⊠	⊠	20	25	25	24
Donau	Ettlenschieß	656	.	.	.	2	1	0	0	0	0	.	.	.	.	.	.	.	.	.	.	.	1	4	5	15	15	15	15	20	28	28	33
	Heidenheim	494	.	.	.	.	.	.	.	.	.	.	.	.	.	.	.	.	.	.	.	.	1	1	4	6	12	10	10	14	19	19	25
	Eglingen	549	.	.	.	.	.	.	.	.	.	.	.	.	.	.	.	.	.	.	.	.	.	0	0	3	6	6	6	10	14	14	18
Wörnitz	Wörnitz	488	.	.	.	.	.	.	.	.	.	.	.	.	.	.	.	.	.	.	.	.	Fl.	Fl.	1	5	6	9	9	9	24	25	26	34
	Dinkelsbühl	440	.	.	.	.	.	.	.	.	.	.	.	.	.	.	.	.	.	.	.	.	.	.	2	3	9	14	15	⊠	25	28	⊠	34
	Öttingen	440	.	.	.	.	.	.	.	.	.	.	.	.	.	.	.	.	.	.	.	.	.	2	2	5	15	14	14	20	24	22	24
	Bopfingen	470	.	.	.	.	.	.	.	.	.	.	.	.	.	.	.	.	.	.	0	0	0	2	2	8	12	11	12	20	19	20	25
	Nördlingen	436	.	.	.	.	.	.	.	.	.	.	.	.	.	.	.	.	.	.	.	.	.	1	2	4	12	13	14	18	19	19	21
	Donauwörth (Kulturbauamt)	410	.	.	.	.	.	.	.	.	.	.	.	.	.	.	.	.	.	.	.	.	.	0	1	3	11	9	9	16	19	17	20
D.	~~Buchdorf~~	537																															
Lech	~~Röflenten~~ ××	~~893~~	.	.	.	10	10	5	.	.	.	.	.	.	.	.	.	.	.	2	6	4	5	4	5	5	10	10	10	15	15	20	25
	Fallmühle	928	.	.	.	12	10	7	7	5	5	5	5	5	5	5	5	5	5	5	5	10	8	7	7	7	10	8	8	20	25	25	30
	~~Füssen a. L.~~ +	~~796~~	.	.	.	20	13	2	5	4	3	Fl.	.	.	.	.	.	.	.	.	.	.	.	6	4	3	6	8	7	12	25	20	26
	Buching	810	.	.	.	11	15	7	8	8	7	6	2	.	.	.	.	.	.	0	1	3	2	5	3	3	8	8	7	15	25	24	27
	Lechbruck	736	.	.	.	8	7	4	Fl.	Fl.	Fl.	Fl.	Fl.	Fl.	Fl.	Fl.	Fl.	Fl.	.	.	.	1	1	1	2	1	1	3	2	2	9	19	18	23
	~~Peiting~~ ++	~~710~~	.	.	.	2	Fl.	2	.	.	.	.	.	.	.	.	.	.	.	2	2	2	1	2	2	2	6	6	7	10	20	18	23
	Landsberg a. L.	587	.	.	.	.	.	.	.	.	.	.	.	.	.	.	.	.	.	.	.	.	.	.	.	.	⊠	⊠	⊠	⊠	⊠	⊠	⊠
	Augsbg.-St.Stephan	500	.	.	.	.	.	.	.	.	.	.	.	.	.	.	.	.	.	.	.	.	.	.	1	1	4	10	9	8	18	20	18	23
Lech, Wertach	Wertach	915	.	.	.	11	10	2	6	6	6	5	3	Fl.	Fl.	Fl.	Fl.	Fl.	Fl.	1	5	5	5	6	6	6	6	6	6	15	32	28	34
	Mittelberg	1000	.	.	.	15	17	10	16	12	9	2	Fl.	Fl.	Fl.	Fl.	Fl.	Fl.	Fl.	2	4	4	3	6	5	4	9	10	11	16	28	26	31
	~~Nesselwang~~	~~669~~	.	.	.	12	12	Fl.	2	2	2	Fl.	Fl.	Fl.	0	0	0	0	0	0	4	4	2	3	3	3	5	4	5	8	24	23	30
	Mittersulzberg	909	.	.	.	18	18	15	12	12	10	5	Fl.	Fl.	.	.	.	.	.	⊠	3	3	3	4	4	4	5	6	6	12	22	22	30
	Unterthingau	772	.	.	.	1	4	1	1	Fl.	Fl.	Fl.	Fl.	Fl.	.	.	.	.	.	1	1	1	1	2	2	2	3	3	3	17	27	25	29
	Kaufbeuren	674	.	.	0	1	0	0	0	.	.	.	.	.	.	.	.	.	.	1	0	1	0	0	0	0	4	4	4	8	18	18	20
	Auerberg	1055	.	.	.	5	5	8	8	6	4	1	.	.	.	.	.	.	.	.	.	1	1	2	2	3	3	3	3	10	30	30	40
	Stocken	750	.	.	.	2	3	2	3	Fl.	Fl.	Fl.	Fl.	Fl.	Fl.	.	.	.	.	1	3	3	3	3	3	2	5	5	5	8	22	23	24
	Hiltenfingen	558	.	.	.	.	.	.	.	.	.	.	.	.	.	.	.	.	.	.	.	.	.	2	3	3	6	7	6	10	16	13	15
Donau	Ingolstadt (Stadtgr.)	371	.	.	.	.	.	.	.	.	.	.	.	.	.	.	.	.	.	.	.	.	.	.	1	2	14	14	14	25	32	32	33
	Ammerfeld	544	.	.	.	.	.	.	.	.	.	.	.	.	.	.	.	.	.	.	.	.	.	.	.	18	20	20	20	35	40	35	40
	~~Eurasburg~~ ○○	~~515~~	.	.	.	⊠	.	.	.	.	.	.	.	.	.	.	.	.	.	.	.	.	.	.	2	3	10	10	10	13	18	18	24
	Scheyern	481	.	.	.	0	.	.	.	.	.	.	.	.	.	.	.	.	.	.	.	.	.	.	1	3	8	8	8	15	22	19	20
Altmühl	Burk	470	.	.	.	.	.	.	.	.	.	.	.	.	.	.	.	.	.	.	.	.	.	1	3	5	10	10	12	22	28	28	34
	Gunzenhausen	420	.	.	.	.	.	.	.	.	.	.	.	.	.	.	.	.	.	.	.	.	.	0	2	4	12	12	12	23	25	24	25
	~~Dogersheim~~	~~597~~																															
	Rehlingen	457	.	.	.	.	.	.	.	.	.	.	.	.	.	.	.	.	.	.	.	.	.	.	2	4	10	⊠	⊠	18	22	22	28

× Wiggensbach 857 + Neuschwanstein 965 ○ Nesselwang
×× Pfronten-Steinach 848 ++ Herzogsägmühle 704 ○○ Freienried 527

Wassergehalt um 7 Uhr

oben: Ausgestochene Schneehöhe in cm
unten: Gesamtwassergehalt in mm

7.	5.	8.	12.	15.	19.	22.	26.	29.
Jedesheim								
						1	5	12
						1.0	6.7	14.8
Obergünzburg								
2	1			1	8	6	24	
1.7	2.5			0.4	3.2	2.0	13.3	
Mindelheim								
						5	7	
						3.8	6.5	
Röfingen								
						14	20	
						8.0	13.5	
Wörnitz								
					1	9	25	
					1.5	10.8	25.4	
Donauwörth (Kulturbauamt)								
						10	20	
						9.6	18.1	
~~Füssen a. L.~~ Neuschwanstein								
13	4				6	8	25	
12.5	7.0				2.7	5.2	18.4	
Buching								
15	8				5	8	25	
12.6	8.6				7.1	3.8	17.5	
Lechbruck								
7	3			1	2	2	19	
8.2	7.6			0.4	0.7	1.8	13.0	
Mittelsulzberg								
18	12						22	
18.5	15.6						22.5	
~~Eurasburg~~ Freienried								
						10	18	
						23	21.7	
Scheyern								
						8	22	
						10.9	20.6	
Burk								
						10	30	
						15.2	48.2	
Rehlingen								
					2			
					2			
Denkendorf								
						8	23	
						8.5	24.8	

839

1938 **Dezember** — Tägliche Schneehöhen in Zentimetern, gemessen um 7 Uhr morgens

Flußgeb.	Ort	See-höhe m	1	2	3	4	5	6	7	8	9	10	11	12	13	14	15	16	17	18	19	20	21	22	23	24	25	26	27	28	29	30	31
Altmühl	Denkendorf	483	·	·	·	·	·	·	·	·	·	·	·	·	·	·	·	·	·	·	·	·	·	·	0	2	8	8	8	12	17	17	22
	Thalmässing	410	·	·	·	·	·	·	·	·	·	·	·	·	·	·	·	·	·	·	·	·	·	0	0	2	10	10	10	18	28	22	24
	Dasswang	521	·	·	·	·	·	·	·	·	·	·	·	·	·	·	·	·	·	·	0	·	·	·	1	2	5	15	15	15	28	32	32	34
	Schlott	460	·	·	·	·	·	·	·	·	·	·	·	·	·	·	·	·	·	·	·	·	·	1	2	5	11	11	11	26	⊠	⊠	⊠
Don.	Laaber	520	·	·	·	1	·	·	·	·	·	·	·	·	·	·	·	·	·	·	·	·	·	·	1	4	8	8	8	22	25	25	28
	Velburg (St.-Aufs.)	510	·	·	·	·	·	·	·	·	·	·	·	·	·	·	·	·	·	·	·	·	·	1	1	5	11	⊠	⊠	28	33	41	45
Waldnaab	Bärnau	600	·	·	·	·	·	2	·	·	·	·	·	·	·	·	·	·	1	1	1	2	2	6	7	10	11	12	10	20	22	22	27
	Tirschenreuth	500	·	·	·	·	·	·	·	·	·	·	·	·	·	·	·	·	0	·	·	·	·	3	5	4	5	6	6	12	15	14	16
	Brand i. Opf.	576	·	·	·	3	0	0	·	·	·	·	·	·	·	·	·	·	·	·	1	1	1	3	4	7	7	9	9	17	23	27	30
	Erbendorf	510	·	·	·	Fl.	·	·	·	·	·	·	·	·	·	·	·	·	·	·	·	·	·	3	3	6	6	6	6	11	16	17	25
	Flossenbürg	620	·	·	·	1	1	4	·	·	·	·	·	·	·	·	·	·	0	Fl.	Fl.	Fl.	Fl.	4	5	6	7	8	11	14	20	20	25
	Weiden	398	·	·	·	·	·	·	·	·	·	·	·	·	·	·	·	·	·	·	·	·	·	·	3	5	5	6	6	6	12	22	22	30
Naab	Pressath	425	·	·	·	·	·	·	·	·	·	·	·	·	·	·	·	·	·	·	Fl.	·	·	·	2	3	4	6	6	6	16	21	21	27
	Heinersreuth	515	·	·	·	1	·	·	·	·	·	·	·	·	·	·	·	·	·	·	·	·	·	·	3	4	6	10	10	12	23	35	40	45
	Oberfahrenberg	802	·	·	·	10	10	13	10	10	10	8	8	6	4	4	2	2	3	4	4	4	4	4	9	9	10	10	10	15	20	22	26
	Waidhaus	510																															
	Lohma	500	·	·	·	0	0	0	·	·	·	·	·	·	·	·	·	·	0	0	0	0	0	1	4	4	5	5	5	10	14	14	21
	Waldmünchen(Forsta.)	492	·	·	·	·	·	·	·	·	·	·	·	·	·	·	·	·	·	2	3	3	·	6	5	7	9	6	6	14	15	16	24
	Grafenkirchen	510	·	·	·	·	·	·	·	·	·	·	·	·	·	·	·	·	·	·	·	·	·	2	2	2	7	6	6	14	16	15	20
	Schönsee	655	·	·	·	3	2	Fl.	0	0	0	0	0	0	Fl.	Fl.	Fl.	Fl.	0	0	0	0	0	2	3	3	7	6	5	12	12	17	19
	Dieterskirchen	500	·	·	·	·	·	·	·	·	·	·	·	·	·	·	·	·	·	·	·	·	·	·	0	⊠	0	10	10	⊠	18	20	22	24
	Schwarzenfeld	363	·	·	·	·	·	·	·	·	·	·	·	·	·	·	·	·	·	·	·	·	·	4	7	8	14	22	26	26	32	33	35	38
	Amberg (Maria-Hilfs-Berg)	519	·	·	·	·	·	·	·	·	·	·	·	·	·	·	·	·	·	·	·	·	·	·	3	4	15	18	16	13	23	31	28	36
	Ursensollen	540	·	·	·	·	·	·	·	·	·	·	·	·	·	·	·	·	·	·	·	·	·	·	1	1	3	11	12	12	20	25	26	34
Schwarzer Regen	Eisenstein	794	Fl.	·	·	2	10	10	10	9	9	8	7	5	2	Fl.	Fl.	Fl.	Fl.	Fl.	0	0	0	6	7	5	10	10	9	17	18	16	19
	Schachtenbach	900	6	·	12	13	14	20	18	15	12	12	12	11	11	10	10	10	10	10	10	10	15	16	⊠	⊠	⊠	⊠	⊠	26	26	31	42
	Zwiesel	590	·	·	·	·	·	·	·	·	·	·	·	·	·	·	·	·	·	·	·	·	·	·	6	7	7	15	15	15	20	25	25	28
	Buchenau	750	·	·	·	5	12	10	12	10	9	8	7	6	5	3	⊠	·	·	·	·	·	·	10	⊠	10	15	15	15	19	20	25	27
	Regen	522	·	·	·	Fl.	Fl.	·	·	·	·	·	·	·	·	·	·	·	·	·	·	·	·	1	1	2	15	15	15	24	26	26	26
	Rusel ~~(Forsth.)~~	~~778~~	0	·	·	2	10	6	6	4	3	Fl.	Fl.	Fl.	Fl.	Fl.	Fl.	Fl.	Fl.	Fl.	Fl.	Fl.	Fl.	1	2	2	18	16	16	26	29	30	32
	Gotteszell	568	·	·	·	2	·	·	·	·	·	·	·	·	·	·	·	·	·	·	·	·	·	·	2	2	4	14	14	14	22	22	24	30
	Ödwies	1029	·	·	·	15	18	18	18	18	18	18	15	12	10	10	10	8	8	8	8	8	8	8	8	10	12	28	28	28	30	30	32	35
	Oberried	580	·	·	·	2	4	2	0	0	·	·	·	·	·	·	·	·	·	·	·	·	·	·	2	2	3	12	10	10	18	18	16	22
	Viechtach	432	·	·	·	·	·	·	·	·	·	·	·	·	·	·	·	·	·	·	·	·	·	·	2	2	2	25	25	25	30	30	30	30
Regen	Kleiner Arbersee	920	1	0	0	9	14	16	15	14	14	14	13	13	13	12	12	12	12	12	12	12	12	13	18	20	22	22	22	32	34	34	37
	Osserschutzhaus	1285	·	0	·	0	10	20	20	20	20	20	15	15	10	10	10	10	10	10	10	10	10	15	15	15	25	25	25	25	30	40	50
	Hohenbogen	903	3	·	·	3	10	12	8	8	8	8	8	8	8	8	8	8	8	8	8	8	8	8	10	14	30	30	30	30	34	38	45
	Kötzting	408	·	·	·	·	·	·	·	·	·	·	·	·	·	·	·	·	·	·	·	·	·	·	5	4	7	15	10	7	25	20	15	15
	Furth i. Wald	400	·	·	·	·	·	·	·	·	·	·	·	·	·	·	·	·	·	·	·	·	·	·	3	3	3	6	8	8	12	18	21	27
	Cham	400	·	·	·	·	·	·	·	·	·	·	·	·	·	·	·	·	·	·	·	0	·	·	2	1	1	8	7	7	16	18	16	19
	Traitsching	418	·	·	·	·	·	·	·	·	·	·	·	·	·	·	·	·	·	·	·	·	·	·	1	1	1	20	21	21	26	28	28	29
	Falkenstein i. O.	560	·	·	·	·	·	·	·	·	·	·	·	·	·	·	·	·	·	·	·	·	·	·	1	1	8	22	18	16	20	25	24	26
	Regenstauf	339	·	·	·	·	·	·	·	·	·	·	·	·	·	·	·	·	·	·	·	·	·	·	1	·	2	15	11	13	20	24	22	24
Donau	Ludmannsdorf	470	·	·	·	·	·	·	·	·	·	·	·	·	·	·	·	·	·	·	·	·	·	·	·	0	1	3	12	10	10	20	29	27
	Straubing	329	·	·	·	·	·	·	·	·	·	·	·	·	·	·	·	·	·	·	·	·	·	·	0	·	·	14	13	12	22	26	25	29
	Englmar	881	·	·	·	3	10	14	7	4	2	2	Fl.	Fl.	Fl.	Fl.	Fl.	Fl.	Fl.	Fl.	Fl.	Fl.	Fl.	1	1	1	6	6	6	14	17	18	21
	Deggendorf	320	·	·	·	·	·	·	·	·	·	·	·	·	·	·	·	·	·	·	·	·	·	·	1	1	5	18	18	18	24	22	25	28

× R.-Irlmoos 800

Wassergehalt um 7 Uhr

oben: Ausgestochene Schneehöhe in cm
unten: Gesamtwassergehalt in mm

7.	5.	8.	12.	15.	19.	22.	26.	29.

Thalmässing
10 22
10.8 22.6

Dasswang

Laaber
10 24
11.4 32.4

Tirschenreuth
3 6 15
5.1 2.5 13.3

Brand i. Opf.
18
17.4

Pressath
2 6 21
2 7.0 19.5

Lohma
7 14
7.2 14.4

Grafenkirchen
2 6 15
2.3 9.9 14.0

Ursensollen
11 24
9.8 26.7

Eisenstein
6 10 18
9.4 12.3 24.2

Zwiesel
7 16 20
6.5 13.7 19.6

Rusel ~~(Forsthaus)~~ Irlmoos
14 23
24.1 30.9

Oberried
10 18
11.8 20.2

Furth i. Wald
3 8 18
3.1 6.3 21.0

Regenstauf
7 13 24
7.1 15.3 28.3

1938 *Dezember* — Tägliche Schneehöhen in Zentimetern, gemessen um 7 Uhr morgens

Flußgeb.	Ort	See-höhe m	1	2	3	4	5	6	7	8	9	10	11	12	13	14	15	16	17	18	19	20	21	22	23	24	25	26	27	28	29	30	31
Isar	Mittenwald	918	·	·	·	12	10	6	6	3	1	0	·	·	·	·	·	·	·	1	1	1	·	4	4	4	5	7	7	10	20	22	25
	Vorderriß	783	·	·	·	20	12	8	10	9	8	8	8	8	8	8	8	8	8	8	8	8	8	13	12	11	13	12	12	30	35	31	52
	Fall a. d. I.	741	·	·	·	19	14	10	9	9	9	9	8	8	8	8	7	7	7	7	7	6	6	10	10	10	12	11	11	33	43	45	50
	Obernach	830	·	·	·	19	16	8	7	6	6	5	·	·	·	·	·	·	·	·	·	·	·	2	⊠	⊠	3	2	2	13	20	18	30
	Herzogstandhaus	1575	10	10	15	20	30	30	35	30	25	25	20	15	10	10	10	10	10	10	10	10	10	15	15	15	15	20	20	30	50	50	60
	Urfeld	844	·	·	·	18	14	3	10	6	4	0	0	0	0	0	0	0	0	0	2	2	2	4	3	3	5	3	3	14	33	34	43
	Lenggries	682	·	·	·	10	10	·	·	·	·	·	·	·	·	·	·	·	·	·	·	·	·	1	2	2	3	3	3	23	47	34	41
	Marienstein	800	·	·	·	10	15	8	2	·	·	·	·	·	·	·	·	·	·	·	·	·	·	·	1	1	7	8	9	20	42	45	48
	Bad Tölz (Realsch.)	690	·	·	·	3	9	·	·	·	·	·	·	·	·	·	·	·	·	·	·	·	·	2	5	3	6	5	5	22	40	38	41
Isar, Loisach	Griesen	822	·	·	·	5	5	Fl.	Fl.	Fl.	Fl.	Fl.	·	·	·	·	·	·	·	·	·	·	·	3	3	3	4	4	4	21	22	22	30
	Zugspitze	2962	18	18	20	55	80	95	90	85	80	80	75	70	65	60	60	60	60	60	60	60	60	60	60	60	60	60	60	70	100	100	100
	Raintalerhof	964	·	·	·	17	14	7	10	7	5	2	1	·	·	·	·	·	·	·	1	1	1	7	4	2	4	5	5	11	22	20	30
	Kaltenbrunn	861	·	·	·	12	10	6	4	4	4	2	2	2	2	1	1	1	1	1	1	1	1	7	7	7	8	9	9	10	14	19	28
	Partenkirch. (Gymn.)	717	·	·	·	1	1	·	·	·	·	·	·	·	·	·	·	·	·	0	·	·	·	5	4	3	5	5	5	18	18	18	27
	Oberau	655	·	·	·	11	8	Fl.	Fl.	·	·	·	·	·	·	·	·	·	·	·	·	·	·	6	4	4	5	4	4	10	17	15	26
	Murnau	696	·	·	·	14	10	2	·	·	·	·	·	·	·	·	·	·	·	·	1	1	1	3	2	2	6	5	5	17	23	18	28
	Sindelsdorf	601	·	·	·	4	3	·	·	·	·	·	·	·	·	·	·	·	·	·	1	·	·	2	2	2	5	5	4	14	20	21	25
	Blomberghaus	1250	⊠	⊠	⊠	15	30	20	30	20	15	8	5	Fl.	Fl.	Fl.	Fl.	⊠	←	←	←	←	⊠	5	10	8	15	20	20	35	60	65	75
×	~~Holzeinschäftlarn~~	~~670~~	·	·	·	·	·	·	·	·	·	·	·	·	·	·	·	·	·	1	1	1	1	3	3	5	6	6	7	17	31	29	36
Isar	München (Sternwarte)	529	·	·	·	·	·	·	·	·	·	·	·	·	·	·	·	·	·	·	·	·	·	·	2	2	7	7	8	13	23	23	25
	Sauerlach	620	·	·	·	2	1	0	0	·	·	·	·	·	·	·	·	·	·	·	1	·	·	·	3	1	7	5	4	12	24	23	26
	Weihenstephan ~~(T. H.)~~	497	·	·	·	·	·	·	·	·	·	·	·	·	·	·	·	·	·	·	·	·	·	·	·	2	6	6	6	10	15	15	17
Isar, Amper	Linderhof	937	·	·	·	24	20	18	17	16	16	12	10	8	7	6	6	6	6	6	6	6	6	6	6	6	7	8	10	25	35	32	38
	Kloster Ettal	878	·	·	·	25	21	10	14	11	11	10	8	1	1	1	1	0	0	1	1	1	1	5	5	5	10	11	11	15	26	25	36
	Unt. Ammergau	830	·	·	·	17	11	5	5	5	5	4	·	·	·	·	·	·	·	·	0	0	0	2	2	1	4	3	3	13	25	23	32
	Hohenpeissenberg	994	·	·	·	6	6	2	4	Fl.	Fl.	Fl.	·	·	·	·	·	·	·	Fl.	1	2	2	3	3	3	7	7	7	12	18	22	26
	Weilheim	566	·	·	·	0	0	0	0	·	·	·	·	·	·	·	·	·	·	0	1	1	0	1	1	1	8	10	10	12	15	15	20
	Diessen	630	·	·	·	·	Fl.	·	·	·	·	·	·	·	·	·	·	·	·	Fl.	Fl.	Fl.	Fl.	2	1	Fl.	4	4	4	6	14	14	18
	St. Ottilien	590	·	·	·	·	·	·	·	·	·	·	·	·	·	·	·	·	·	·	·	·	1	2	2	2	7	7	7	14	22	22	25
	Fürstenfeldbruck	522	·	·	·	·	·	·	·	·	·	·	·	·	·	·	·	·	·	·	·	·	·	1	2	2	6	6	6	11	16	16	18
	Seeshaupt	597	·	·	·	·	·	·	·	·	·	·	·	·	·	·	·	·	·	·	·	·	·	·	·	·	4	2	2	10	18	20	20
	Traubing	670	·	·	·	1	1	0	·	·	·	·	·	·	·	·	·	·	·	1	1	1	1	1	3	3	7	7	6	15	18	15	25
Isar	Erding	460	·	·	·	·	·	·	·	·	·	·	·	·	·	·	·	·	·	·	·	·	·	·	1	1	8	9	9	13	16	18	27
	Landshut (Bauamt)	398	·	·	·	·	·	·	·	·	·	·	·	·	·	·	·	·	·	·	·	·	·	·	·	2	9	9	9	18	22	22	25
	Dingolfing	360	·	·	·	·	·	·	·	·	·	·	·	·	·	·	·	·	·	·	·	·	·	·	0	0	3	13	13	13	23	26	24	25
Donau	Rohrstetten	450	·	·	·	2	1	·	·	·	·	·	·	·	·	·	·	·	·	·	·	·	·	1	2	6	20	16	16	17	25	24	32
	Haidenburg	350	·	·	·	0	0	·	·	·	·	·	·	·	·	·	·	·	·	·	·	·	·	Fl.	Fl.	20	24	23	36	37	37	36	36
	Ruderting	440	·	·	·	·	·	·	·	·	·	·	·	·	·	·	·	·	·	·	·	·	·	0	·	2	17	⊠	⊠	21	23	24	28
××	Passau-~~Kachlet~~	~~395~~	·	·	·	·	·	·	·	·	·	·	·	·	·	·	·	·	·	·	·	·	·	2	2	2	17	17	15	21	24	23	25
Ilz	Dienstb. b. Rachelsee	875	Fl	0	3	12	12	11	10	8	5	2	1	Fl.	Fl.	Fl.	Fl.	Fl.	Fl.	Fl.	Fl.	Fl.	Fl.	4	5	12	12	12	17	19	20	27	46
	Kirchdorf	690	·	·	·	2	6	5	2	2	·	·	·	·	·	·	·	·	·	·	·	·	·	6	6	7	7	8	8	21	22	23	24
	Waldhäuser	1000	0	0	0	3	4	4	4	4	3	2	0	·	·	·	·	·	·	·	·	·	·	7	4	8	10	12	12	14	17	17	25
	St. Oswald	830	·	·	·	4	6	4	3	2	·	·	·	·	·	·	·	·	·	·	·	·	·	8	8	16	18	18	18	20	24	25	27
	Finsterau (Post)	1000	1	·	·	8	10	10	10	10	10	10	8	7	6	5	4	4	5	5	10	12	12	17	17	20	29	32	32	35	35	35	40
	~~Linden~~ +	~~670~~	·	·	·	4	6	4	2	2	1	1	·	·	·	·	·	·	·	·	·	·	·	6	7	8	14	13	12	14	15	16	22
	Duschlberg	900	·	·	·	3	7	5	4	3	2	1	Fl.	·	·	·	·	·	·	·	·	·	·	6	6	9	16	18	18	19	19	20	26
	Röhrnbach	430	·	·	·	·	·	·	·	·	·	·	·	·	·	·	·	·	·	·	·	·	·	4	4	5	17	15	15	20	20	19	21

× *Ebenhausen* 663 + *Kreuzberg* 879
×× *P.-Gartenstr.* 343

Wassergehalt um 7 Uhr

oben: Ausgestochene Schneehöhe in cm
unten: Gesamtwassergehalt in mm

1.	5.	8.	12.	15.	19.	22.	26.	29.
Ludmannsdorf								
Straubing								
Fall a. d Isar								
14	9	8	7	7	10	12	43	
13.2	8.7	7.5	6.3	6.2	15.6	17.4	42.6	
Obernach								
16	6				7.5		20	
13.05	10.35				7.2		13.95	
Bad Tölz (Kloster)								
Griesen								
5					3	4	22	
6.6					3.9	5.1	10.5	
Oberau								
9					6	4	18	
10.1					5.0	4.4	13.5	
München (Sternwarte)								
						7	23	
						14.2	46.0	
Unt. Ammergau								
12	5						26	
13.0	9.6						14.5	
St. Ottilien								
					2	7	27	
					7.5	5.7	12.9	
Rohrstetten								
Passau-~~Kachlet~~ *Gartenstr.*								
						13.8	19	
						15.6	24.5	
Kirchdorf								
5	2				6	16	14	
15.7	5.6				3.4	17.2	15.7	
Finsterau								
							24	
							32.0	
Röhrnbach								
					4	15	20	
					3.5	17.1	22.1	

1938 Dezember — Tägliche Schneehöhen in Zentimetern, gemessen um 7 Uhr morgens

Flußgeb.	Ort	See-höhe m	1	2	3	4	5	6	7	8	9	10	11	12	13	14	15	16	17	18	19	20	21	22	23	24	25	26	27	28	29	30	31
Inn	Valepp	885	.	.	.	10	25	18	18	17	17	17	16	16	15	15	15	14	14	14	13	13	13	13	17	17	18	18	18	32	40	38	60
	Brünnsteinhaus	1360	4	7	5	10	7	10	10	8	6	.	.	.	.	.	.	.	.	.	.	.	.	.	.	5	5	5	20	30	33	50	65
	~~Niederaudorf~~ ×	485	.	.	.	.	.	.	.	.	.	.	.	.	.	.	.	.	.	.	.	.	.	.	.	.	.	⊠	⊠	13	15	24	32
	Törwang	700	.	.	.	2	3	.	.	.	.	.	.	.	.	.	.	.	.	.	.	.	.	.	.	.	7	3	4	10	14	16	28
	Endorf	529	.	.	.	2	0	.	.	.	.	.	.	.	.	.	.	.	.	.	.	.	.	.	3	⊠	3	3	3	18	23	24	26
Inn, Mangfall	Stuben	874	.	.	.	12	25	18	22	18	18	18	18	18	18	18	18	18	18	18	18	18	18	20	19	18	20	20	20	40	50	45	65
	Tegernsee	728	.	.	.	3	3	1	.	.	.	.	.	.	.	.	.	.	.	.	.	.	.	.	1	1	5	5	4	16	32	32	38
	Taubenberg	880	.	.	.	6	15	5	4	4	2	0	.	.	.	.	.	.	.	.	.	.	.	0	3	3	8	8	14	17	32	36	43
	Neuhelfendorf	629	.	.	.	4	2	0	.	.	.	.	.	.	.	.	.	.	.	2	1	1	2	5	4	8	8	7	16	27	23	27
	Bayrischzell	800	.	.	.	10	⊠	2	13	9	9	7	.	.	.	.	.	.	.	.	.	.	.	.	.	.	5	5	5	13	24	23	32
	Wendelsteinhaus	1728	2	3	3	5	30	25	40	40	35	30	30	30	25	25	25	25	25	27	25	25	25	25	27	25	25	25	25	35	40	42	65
	Neuhaus b. Schliersee	792	.	.	.	5	15	⊠	⊠	⊠	.	.	.	.	.	.	.	.	.	.	.	.	.	.	.	.	4	3	3	16	20	18	26
	Irschenberg	733	.	.	.	3	5	⊠	.	.	.	.	.	.	.	.	.	.	1	1	2	2	2	2	2	2	8	8	8	15	25	23	28
	Rosenheim	446	.	.	.	1	.	.	.	.	.	.	.	.	.	.	.	.	.	0	0	.	.	.	0	.	3	2	2	10	16	15	19
Inn	Ebersberg	528	.	.	.	1	.	.	.	.	.	.	.	.	.	.	.	.	.	.	.	.	.	1	⊠	1	⊠	⊠	⊠	13	19	20	22
	Haag i. Obb.	564	.	.	.	.	.	.	.	.	.	.	.	.	.	.	.	.	.	.	.	.	.	.	.	.	7	6	6	18	20	20	24
	Schnaitsee	600	.	.	.	1	2	⊠	.	.	.	.	.	.	.	.	.	.	.	.	.	.	.	.	1	⊠	3	3	3	27	25	20	25
	Mühldorf	382	.	.	.	.	.	.	.	.	.	.	.	.	.	.	.	.	.	.	.	.	.	.	.	.	5	⊠	10	15	18	18	20
Inn, Alz	Reit i. W.	695	.	.	.	4	24	16	12	10	10	10	10	10	8	8	8	8	8	8	8	8	8	8	9	10	13	13	⊠	34	45	44	60
	Schleching	570	.	.	.	.	5	2	.	.	.	.	.	.	.	.	.	.	1	1	.	.	.	.	3	2	1	1	3	15	14	13	20
	Hochgernhaus ○	~~1565~~	5	3	4	10	25	30	35	25	10	5	.	.	.	.	.	.	.	.	.	.	.	.	.	2	2	2	2	15	30	35	55
	Maria Eck	892	.	.	.	4	12	6	6	5	4	3	.	.	.	.	.	.	.	.	.	.	.	.	⊠	⊠	4	4	4	13	39	40	40
	Sachrang-Ort	740	.	.	.	6	20	11	10	10	10	10	10	10	10	10	10	10	10	10	10	10	10	10	10	10	15	15	14	28	42	40	48
	Grattenbach	700	.	.	.	10	28	15	25	25	15	12	12	12	11	5	5	5	5	5	5	5	5	.	.	.	10	10	10	30	40	40	50
	Bernau	545	.	.	.	2	⊠	.	.	.	.	.	.	.	.	.	.	.	.	.	.	.	.	.	2	1	5	5	5	18	29	31	32
	Seebruck	528	.	.	.	.	1	.	.	.	.	.	.	.	.	.	.	.	.	.	.	.	.	.	1	⊠	6	6	6	18	28	30	28
	Ruhpolding	664	.	.	.	8	8	4	2	Fl.	Fl.	Fl.	Fl.	Fl.	Fl.	Fl.	Fl.	Fl.	Fl.	Fl.	Fl.	Fl.	Fl.	Fl.	Fl.	Fl.	Fl.	7	7	7	21	24	25	36
	Inzell	695	.	.	.	5	10	8	5	5	5	3	1	Fl.	Fl.	Fl.	Fl.	Fl.	Fl.	Fl.	Fl.	Fl.	Fl.	Fl	Fl.	Fl.	Fl.	5	5	5	20	30	30	40
	Traunstein (Realsch.)	597	.	.	.	.	.	.	.	.	.	.	.	.	.	.	.	.	.	.	.	.	.	.	0	0	4	4	4	26	38	43	47
××	~~Garching a. Alz~~	450	.	.	.	.	.	.	.	.	.	.	.	.	.	.	.	.	.	0	0	.	Fl.	Fl.	Fl.	2	6	5	5	15	20	22	24
Inn, Salzach	Hintersee	805	.	.	.	5	19	13	9	7	6	6	6	6	6	6	6	6	6	7	7	7	7	7	10	10	15	16	15	20	26	25	26
	Wimbachgrieshütte	1330	5	7	10	20	35	25	30	30	30	30	30	30	30	30	30	30	30	⊠	⊠	⊠	⊠	⊠	33	40	40	40	45	48	50	53	55
	Berchtesgaden	600	.	.	.	.	4	2	.	.	.	.	.	.	.	.	.	.	.	.	.	.	.	.	3	2	6	6	5	15	22	20	20
	Schellenberg	540	.	.	.	⊠	⊠	.	.	.	.	.	.	.	.	.	.	.	.	.	.	.	.	.	3	⊠	7	6	⊠	14	27	27	38
	Falleck	1150	.	.	.	6	27	21	19	17	16	15	14	6	5	5	4	4	4	4	4	4	3	3	4	4	7	7	7	19	23	19	22
	Traunsteinerhütte	1580	1	⊠	⊠	20	40	50	55	55	55	50	45	45	40	35	35	35	34	34	33	33	30	30	30	30	35	35	35	45	65	65	65
	Bad Reichenhall	465	.	.	.	.	.	.	.	.	.	.	.	.	.	.	.	.	.	.	.	.	.	.	.	1	1	5	6	6	16	26	26	32
	Predigtstuhl	1575	7	9	9	11	40	30	36	36	34	34	30	30	28	28	28	27	26	28	28	28	25	25	26	26	29	29	29	39	55	59	65
	Hallthurm	693	.	.	.	3	7	Fl.	Fl.	Fl.	Fl.	Fl.	Fl.	Fl.	Fl.	Fl.	Fl.	Fl.	Fl.	Fl.	Fl.	Fl.	Fl.	Fl.	7	5	3	5	8	21	25	27	40
	Laufen	400	.	.	.	.	.	.	.	.	.	.	.	.	.	.	.	.	.	.	.	.	.	.	.	.	5	5	4	15	27	29	23
Inn	Simbach a. I.	340	.	.	.	.	.	.	.	.	.	.	.	.	.	.	.	.	.	.	.	.	.	.	.	.	7	7	10	25	30	31	33	36
	~~Würding~~ +	~~391~~	.	.	.	.	.	.	.	.	.	.	.	.	.	.	.	.	.	.	.	.	.	.	0	0	8	11	11	10	20	22	23	23
	Oberbergkirchen	490	.	.	.	0	0	.	.	.	.	.	.	.	.	.	.	.	.	.	.	.	.	.	1	1	4	4	3	17	20	21	24
	Gangkofen	440	.	.	.	.	.	.	.	.	.	.	.	.	.	.	.	.	.	.	.	.	.	.	1	3	10	10	8	20	24	23	24
Donau	Oberfrauenwald	800	.	.	.	2	8	7	.	.	.	.	.	.	.	.	.	.	2	.	.	.	.	12	12	3	3	3	20	20	21	23	25
	Obernzell	290	.	.	.	.	.	.	.	.	.	.	.	.	.	.	.	.	.	.	.	.	.	2	1	4	11	10	10	14	15	15	16
	Wegscheid	721	.	.	.	2	10	6	5	2	2	0	.	.	.	.	.	.	.	.	.	.	.	5	4	6	16	15	13	17	18	16	19

× Ober··· ○ 1395
×× Engelsberg 517 + Pfarrkirchen 381

Wassergehalt um 7 Uhr

oben: Ausgestochene Schneehöhe in cm
unten: Gesamtwassergehalt in mm

7.	5.	8.	12.	15.	19.	22.	26.	29.
							Ober	
							~~Nieder~~raudorf	
							Stuben	
25	18	18	18	18	20	20	50	
27.5	32.2	31.8	30.8	30.8	32.3	31.4	55.4	
							Taubenberg	
15	4						32	
13.2	7.2						27.0	
							Neuhelfendorf	
2					5	8	27	
?					5.0	7.6	24.4	
							Neuhaus b. Schliersee	
15							13	
9.4							8.9	
							Reit i. W.	
24	10		10		8		44	
19.8	7.4		23.9		22.5		46.7	
							Maria Eck	
						4	39	
						3.8	40.7	
							Inzell	
10	5					5	30	
14.4	8.9					6.8	24.9	
							Traunstein	
							~~Garching a. Alz~~ Engelsberg	
						5	24	
						4.0	18.5	
							Hintersee	
19	7	6	6	7	7	16	26	
15.1	15.2	13.5	15.1	19.5	17.3	18.9	30.9	
							Berchtesgaden (Stanggaß)	
6						24	24	
12.1						2.1	12.6	
							Laufen	
						5	28	
						3.9	20.9	
							~~Würding~~ Pfarrkirchen	
						11	22	
						11.5	23.0	
							Gangkofen	

1938

Monats- und Jahresergebnisse

1. Monats- und Jahressummen, grösste Tagesmengen, Zahl der Tage mit Niederschlag, Schneefall und Schneedecke
2. Monats- und Jahressummen in Prozenten der Normalwerte

Anordnung der Stationen nach Flußgebieten

xx Engelsberg 517 + Pfarrkirchen 381

Memel/Pregel

Flußgebiet		Stationen	See-höhe m	Monatssummen (mm) Januar	Februar	März	April	Mai	Juni	Juli	August	September	Oktober	November	Dezember	Jahressumme I—XII mm	Größte Tagesmenge Höhe mm	Datum	Zahl der Tage mit Niederschlag ≧ 0.1 mm	≧ 1.0 mm	≧ 10.0 mm	✳ ≧ 0.1 mm	⊠	Jahressumme XI.37—X.38 mm
Von der Memelgrenze bis zum Pregel																								
Memel	M.	Trappen[1])	20	44	18	43	56	57	43	**93**	48	17	82	59	**10**	570	23.4	12. 7.	158	109	15	23	51	643
	Seeniederung	Sandau[2])	43	23	**7**	33	52	37	68	**137**	31	26	62	38	17	531	35.0	12. 7.	147	97	11	35	55	587
		Kattenau	85	37	**8**	37	37	40	40	**115**	38	19	61	35	*20*	487	24.9	12. 7.	142	104	9	20	52	554
		Ebenrode[3])	66	39	**9**	43	62	37	63	**124**	40	24	84	40	20	585	29.1	12. 7.	173	107	13	49	60	665
		Ostdorf[4])	43	28	**6**	41	47	33	58	**146**	41	23	73	47	17	560	46.2	12. 7.	146	98	10	40	53	606
		Tulpeningken	26	49	**13**	40	40	43	37	**97**	46	20	64	52	18	519	31.0	12. 7.	150	104	10	31	64	595
		Dreifurt[5])	20	32	**10**	33	36	57	72	**95**	32	25	77	70	18	557	25.7	12. 7.	140	106	13	27	52	591
		Wetterau[6])	42	33	**8**	33	48	42	35	**121**	34	22	72	54	13	515	29.0	12. 7.	129	99	11	21	51	568
	Memel	Ragnit	34	*35*	**16**	29	59	78	38	80	32	36	**96**	52	27	578	22.3	27. 5.	146	101	19	26	59	601
		Beiningen[7])	52	35	**8**	30	51	54	29	62	60	41	**71**	70	16	527	22.6	10. 8.	138	103	11	32	59	527
		Tilsit	12	55	**13**	44	61	80	55	**127**	42	68	108	94	24	771	30.4	12. 9.	176	116	25	34	65	780
		Kloken	3	*44*	18	38	47	65	44	54	90	33	**100**	72	**17**	522	20.3	27. 5.	125	106	21	25	37	536
Kurisches Haff	Haff	Kleinsommershöfen[8])	1	44	**17**	36	54	62	41	72	**112**	37	94	87	19	675	25.0	22. 8.	175	119	20	31	43	664
		Trammen[9])	3	49	**18**	42	55	66	44	55	**126**	43	91	100	23	712	30.9	5. 6.	188	127	13	37	56	745
		Karkeln	1	*50*	**14**	40	36	54	50	55	**133**	38	93	*85*	21	*669*	—	—	*132*	*107*	*15*	*29*	*49*	705
		Inse	1	42	23	36	52	56	27	69	**88**	67	77	76	**17**	630	26.6	28. 7.	159	104	16	39	48	691
	Gilge und Nemonien	Neukirch	3	50	17	39	64	65	60	**127**	69	55	98	85	**13**	742	31.3	21. 7.	135	110	25	28	56	750
		Welmdeich[10])	1	35	17	41	64	68	65	**99**	53	40	84	88	**16**	670	25.1	7. 6.	163	117	19	26	33	672
		Schillen[11])	28	*35*	**11**	39	33	67	21	57	16	24	**84**	69	*15*	471	21.5	26. 5.	106	87	17	26	53	514
		Argenbrück[12])	17	36	**10**	32	48	67	64	**120**	38	47	99	75	13	649	28.6	3. 7.	162	105	23	38	60	649
		Fichtenfließ[13])	15	59	18	38	66	56	31	74	34	32	**99**	58	**13**	578	19.8	3. 7.	128	100	18	24	*53*	617
		Erlen[14])	1	52	**12**	35	51	64	68	**86**	45	23	82	66	18	602	20.3	29. 6.	156	115	14	41	*47*	626
		Kreuzingen[15])	10	39	**13**	34	51	64	36	**85**	55	41	84	76	15	593	20.8	11. 7.	165	112	19	40	47	613
		Lindenberg	20	51	15	39	74	70	38	**86**	33	41	64	80	**10**	601	21.5	26. 5.	150	108	14	34	52	600
		Florweg	5	53	23	37	72	64	64	**87**	83	50	48	84	**17**	682	35.0	27. 8.	138	112	18	24	62	697
		Eversdorf	1	49	21	48	64	65	63	**100**	76	31	78	70	**20**	685	29.2	21. 7.	151	125	17	32	46	695
	Deime	Rathswalde	10	27	13	33	59	58	52	**100**	79	26	58	74	**11**	590	36.9	4. 7.	153	108	15	34	53	611
		Espenhain	18	53	**19**	47	78	65	41	76	81	57	82	**83**	22	704	24.5	9. 11.	176	126	20	44	64	737
		Erlenwalde[16])	2	45	27	37	70	59	67	**94**	67	41	58	66	**22**	563	24.3	10. 7.	151	112	18	43	58	707
	Kurisches Haff	Rinderort	2	33	22	33	57	59	45	**88**	65	26	60	73	**21**	582	31.9	22. 8.	144	97	14	23	39	602
		Lablacken	3	53	29	33	59	59	53	67	61	38	**73**	61	**17**	603	26.0	22. 8.	152	114	13	33	50	688
		Schaaksvitte	1	48	26	37	38	45	36	**70**	59	27	66	47	**14**	513	19.5	26. 5.	152	111	11	33	50	565
		Conradswalde	27	53	24	49	57	50	37	**96**	65	30	83	71	**22**	637	28.6	21. 7.	162	109	16	39	46	726
		Schugsten	25	48	22	50	59	50	38	77	85	26	**90**	47	**21**	613	34.3	26. 5.	128	101	18	26	46	701
		Laptau	20	48	27	38	63	47	42	58	63	34	53	**73**	**19**	565	24.5	24. 8.	144	98	13	33	57	614
		Nautzken	12	34	**21**	37	46	50	50	**95**	65	38	69	70	89	664	30.6	21. 7.	159	109	15	20	43	636
		Sarkau	4	43	**18**	31	39	48	41	59	55	59	**66**	58	**18**	535	23.5	26. 5.	142	111	9	25	58	595
		Rossitten	4	31	23	37	55	44	31	62	79	33	68	**74**	**15**	552	36.0	10. 7.	126	93	13	26	40	625
Ostsee	Ostsee	Cranz	2	36	22	38	55	52	28	**71**	59	33	67	**71**	**20**	552	22.8	4. 11.	143	117	15	31	56	595
		Perteltnicken	47	45	20	56	66	41	44	**93**	71	24	64	74	**19**	617	49.5	10. 7.	163	100	16	38	71	659
		Neukuhren	3	73	24	53	58	58	42	80	71	36	75	**95**	**22**	687	44.3	10. 7.	147	110	17	36	50	732
		Rauschen	42	80	**24**	64	69	33	39	**86**	83	32	73	85	29	697	41.7	10. 7.	156	111	21	34	53	763
		Brüsterort	34	*75*	*20*	48	44	36	22	75	48	22	80	**82**	23	575	31.0	3. 7.	117	93	16	23	54	594
		Palmnicken	25	67	**20**	57	58	41	33	**94**	75	31	60	60	23	619	29.1	22. 8.	150	111	15	33	44	712
		Pillau I	2	51	**16**	28	48	38	30	**84**	41	52	52	62	24	526	33.6	18. 7.	136	94	11	28	33	576
		Pillau II	3	58	**10**	34	39	42	20	**159**	42	59	62	65	21	611	**88.8**	10. 7.	150	102	10	33	21	—
	Frisches Haff	Fischhausen	11	**75**	22	35	50	47	34	68	60	35	61	56	**19**	562	24.1	26. 5.	174	108	15	37	47	626
		Godnicken	15	74	**13**	45	55	45	31	**85**	78	27	58	84	29	624	28.0	10. 7.	163	104	16	37	56	687
		Kragau	10	**83**	28	45	54	44	41	70	55	37	80	65	**26**	628	35.8	10. 7.	142	114	15	34	45	717
		Drugthenen	50	84	**21**	54	62	44	36	85	60	35	75	**87**	22	665	43.5	10. 7.	175	114	18	42	42	750
		Peyse	3	**63**	26	29	52	46	42	57	45	41	60	61	**25**	547	30.5	10. 7.	167	109	13	19	49	614
		Klein-Blumenau	9	52	**23**	43	64	42	46	**78**	67	61	71	68	**23**	638	35.0	10. 6.	151	106	15	26	51	658
		Groß-Heydekrug	3	51	24	43	80	45	43	**133**	56	27	64	46	**12**	624	45.0	10. 7.	128	96	16	31	50	720
Pregel																								
Angerapp	Angerapp	Hanffen[17])	125	35	26	46	65	60	33	**133**	50	51	89	40	**17**	645	32.0	2. 7.	160	110	13	36	50	704
		Gr.-Stürlack	125	43	**12**	41	54	79	57	**96**	47	36	74	41	16	596	31.4	26. 5.	167	113	10	34	55	627
		Kruglanken	125	66	**18**	54	82	53	39	**125**	31	56	68	52	**18**	662	24.4	11. 9.	164	116	17	42	62	682
		Schwenten[18])	118	40	**5**	46	70	68	51	**112**	39	37	59	58	15	600	39.8	27. 5.	151	110	14	21	49	582
		Lötzen	119	40	15	38	45	66	37	**107**	41	45	79	48	**14**	575	29.8	27. 5.	169	110	14	41	48	589
	Goldap	Gurnen	180	40	**14**	46	78	51	50	**135**	39	40	83	40	16	632	49.6	28. 7.	161	110	13	40	71	657
		Hermeshof	160	35	**10**	44	75	43	48	**138**	41	36	78	37	11	596	36.6	28. 7.	164	108	17	42	53	639
		Arnswald[19])	224	48	**13**	38	60	44	40	**81**	25	45	77	43	14	528	21.7	28. 7.	196	111	8	45	55	580
		Lissen	135	51	**9**	39	62	72	31	**113**	39	51	70	55	26	618	27.6	28. 7.	129	111	14	28	47	632
		Buddern	120	*50*	**14**	48	57	34	**14**	**117**	44	18	52	40	22	510	27.0	11. 7.	112	100	13	22	46	528

Bisherige Ortsbezeichnung: [1]) Trappönen, [2]) Osznaggern [3]) Stallupönen, [4]) Schilleningken, [5]) Galbrasten, [6]) Kiaussehen, [7]) Beinigkemen, [8]) Wiesseiten, [9]) Tramischen, [10]) Petricken, [11]) Sziffen, [12]) Neu-Argeningken, [13]) Schillupischken, [14]) Obolin, [15]) Skaisgirren, [16]) Klein-Naujock, [17]) Groß-Konopken, [18]) Ogonken, [19]) Grabowen.

Flußgebiet		Stationen	Seehöhe m	Monatssummen (mm) Januar	Februar	März	April	Mai	Juni	Juli	August	September	Oktober	November	Dezember	Jahressumme I—XII mm	Größte Tagesmenge Höhe mm	Datum	Zahl der Tage mit Niederschlag ≧ 0.1 mm	≧ 1.0 mm	≧ 10.0 mm	✳ ≧ 0.1 mm	🌫	Jahressumme XI. 37—X. 38 mm
Angerapp	Angerapp	Kl.-Lautersee[1])	105	36	8	40	30	53	47	109	91	25	81	49	11	580	55.1	17. 8.	164	114	8	35	43	607
		Angerapp[2])	73	40	12	42	69	56	53	84	91	24	71	44	13	599	44.1	17. 8.	156	108	15	34	59	652
		Kaltenbach[3])	145	20	4	39	59	53	47	118	65	35	71	40	10	561	20.1	10. 8.	169	103	15	40	62	593
		Stangenwald[4]) (Kr. Gumbinnen)	55	*30*	*12*	40	59	69	37	145	50	30	76	50	21	619	70.0	28. 7.	118	84	17	30	46	655
	Pissa	Schloßbach[5])	133	26	7	36	87	56	61	145	51	64	84	47	*20*	684	38.1	21. 7.	128	104	27	36	62	723
		Rominten	180	45	12	50	85	48	64	180	47	33	82	41	19	706	42.8	12. 7.	173	116	17	56	71	742
		Langenwasser[6])	80	33	7	54	98	84	52	118	49	28	96	66	19	704	28.6	12. 7.	125	106	21	*35*	51	713
		Gumbinnen	47	*35*	12	36	70	56	47	136	57	25	69	46	25	617	28.8	17. 8.	167	113	15	31	64	628
		Tannenschlucht[7])	42	28	12	35	48	69	44	90	52	51	53	60	14	556	25.9	10. 9.	155	99	14	39	49	597
	A.	Insterburg I	48	40	15	41	55	72	47	132	38	48	57	58	19	622	25.7	10. 9.	167	104	18	38	64	645
		Insterburg II	35	37	14	39	53	74	52	132	46	42	69	56	16	630	28.0	28. 7.	166	106	17	43	44	660
Inster	Vereinigung bis Quelle	Grumbkowsfelde	48	*40*	14	41	58	32	52	*120*	*31*	*22*	*69*	*52*	*14*	552	—	—	*148*	*114*	*11*	*30*	*56*	565
		Langenfelde[8]) (Kr. Pillkallen)	50	44	9	34	48	49	55	95	33	22	80	60	24	553	26.8	12. 7.	156	102	13	32	51	589
		Schloßberg[9])	74	26	8	39	46	42	30	126	28	24	58	52	14	493	31.4	12. 7.	157	95	8	34	59	530
		Lesgewangminnen	29	46	12	42	42	44	38	92	35	26	66	53	17	513	26.0	23. 8.	120	105	10	28	48	550
		Kussen	60	44	12	40	48	52	31	102	31	24	73	52	15	524	30.0	12. 7.	135	104	13	28	55	595
		Stimbern	44	47	13	42	70	56	44	101	45	31	74	63	19	605	39.9	28. 7.	174	115	13	39	60	685
		Breitenstein[10])	35	43	10	34	47	56	27	96	35	28	77	50	17	520	37.0	28. 7.	154	106	11	19	51	540
		Herzogskirch[11])	68	*35*	*10*	*35*	44	60	38	95	70	25	115	47	14	588	47.7	17. 8.	114	93	17	23	51	617
		Grünheide	50	40	11	38	64	72	28	106	51	42	72	81	20	625	23.7	9.11.	193	115	1	*33*	50	629
		Neunassau[12])	20	44	11	45	65	57	42	109	39	34	86	83	9	624	26.9	28. 7.	125	101	15	22	59	615
Pregel		Birken[13])	23	24	10	38	63	68	34	122	35	37	60	58	13	562	35.7	21. 7.	131	99	14	25	69	564
		Oberschleifen[14])	45	38	9	34	49	79	43	95	33	46	64	44	14	548	33.0	10. 9.	139	93	12	25	41	567
		Grieben	107	31	9	39	62	72	44	131	35	29	94	64	19	629	38.0	28. 7.	151	111	13	26	50	628
		Schulzenhof[15])	35	44	13	30	51	68	63	127	37	31	68	48	21	601	33.3	18. 7.	159	104	11	27	47	624
		Saalau	20	36	13	36	62	79	52	93	39	36	70	63	15	594	23.2	26. 5.	113	101	18	23	49	624
Alle	Alle	Turauken[16])	204	59	18	51	58	69	42	137	77	59	61	39	21	691	68.2	18. 7.	143	119	13	35	56	737
		Allenstein (Flughaf.)	134	32	10	30	58	61	38	68	73	22	49	41	13	495	25.0	22. 8.	135	97	11	42	49	511
	Wadang	Kobulten	175	64	16	31	64	51	57	77	54	30	59	51	11	565	29.1	4. 6.	157	114	15	35	75	583
		Bischofsburg	152	43	11	21	55	47	63	66	72	36	59	49	9	531	21.9	26. 5.	130	96	16	33	57	550
		Scheufelsdorf	139	43	12	26	60	45	23	89	59	34	60	34	6	491	25.7	18. 7.	137	97	11	28	42	521
		Neu-Ramuck	150	50	14	43	72	67	66	97	77	44	60	45	16	651	*34.0*	3. 7.	165	118	15	38	88	691
		Pathaunen	148	49	15	28	54	46	56	92	69	24	58	37	13	541	26.8	13. 6.	150	98	12	35	40	560
		Wartenburg	110	52	16	35	62	43	51	62	63	38	69	47	12	550	28.2	22. 8.	163	111	12	32	61	589
		Fleming	160	62	21	41	85	61	64	129	60	22	52	53	15	665	29.0	26. 5.	139	127	17	33	69	659
	Guber bis Wadang	Groß-Buchwalde	120	51	15	33	83	60	57	118	71	34	59	40	15	636	49.2	10. 7.	132	101	17	21	49	677
		Wichertshof	91	47	12	31	91	60	37	135	57	27	60	44	15	616	29.0	18. 7.	146	112	17	34	64	642
		Siegfriedswalde	143	42	26	32	74	46	39	72	40	33	59	42	19	524	26.4	22. 8.	118	101	12	26	52	544
		Kekitten	150	41	14	29	*70*	53	43	85	54	55	80	41	13	578	24.5	26. 5.	151	109	13	34	79	605
		Heilsberg	83	37	14	33	72	49	30	109	57	31	60	54	18	564	43.2	10. 7.	147	108	10	34	54	579
		Landsberg	130	65	23	39	93	55	63	146	60	29	78	51	21	723	48.9	10. 7.	148	113	16	38	47	784
		Petershagen	115	66	21	40	92	59	40	127	57	29	74	57	18	680	43.6	10. 7.	151	118	15	35	52	688
		Bischofstein	126	56	17	33	53	49	41	67	64	23	68	42	19	532	23.3	22. 8.	149	105	11	40	59	556
		Gallingen	95	40	15	33	51	55	31	58	77	*25*	69	36	11	501	29.6	22. 8.	152	103	10	29	63	545
		Wöterkeim	46	43	15	27	60	50	40	53	85	20	62	41	11	507	26.1	22. 8.	152	102	10	31	57	548
	Guber	Rastenburg	103	37	11	42	58	67	59	96	59	48	65	49	20	611	32.8	26. 5.	155	114	19	29	45	637
		Rastenburg (Zuckerfabrik)	107	32	12	32	50	63	56	79	58	40	60	44	18	544	34.3	26. 5.	145	108	15	25	57	570
		Königshöhe	180	25	11	19	34	58	39	74	57	24	49	28	15	433	25.3	26. 5.	121	88	12	24	41	463
		Seehesten	140	45	13	35	48	55	45	93	58	36	65	38	11	542	23.7	21. 7.	138	103	13	27	43	575
		Wangotten	120	36	12	32	51	59	33	93	76	50	65	39	6	552	27.0	24. 8.	131	108	11	35	49	681
		Salzbach	133	49	14	39	90	88	52	89	48	44	70	52	13	648	50.9	26. 5.	154	116	16	32	53	670
		Barten	68	39	14	39	64	59	52	124	67	35	66	46	14	619	37.0	21. 7.	165	116	18	35	37	660
		Dietrichsdorf (Kr. Gerdauen)	43	37	22	40	65	59	47	57	81	49	70	46	24	597	34.3	26. 5.	161	108	12	33	41	630
		Lossainen	106	44	17	25	47	60	46	95	87	51	70	40	18	600	45.0	22. 7.	139	100	13	32	51	627
		Rössel	115	38	14	22	45	59	42	70	61	70	61	43	13	538	24.3	27. 5.	156	102	14	41	58	576
		Glockstein	95	42	16	27	54	50	51	87	76	27	57	36	12	535	22.8	22. 8.	175	106	14	46	74	590
		Glaubitten	58	39	14	32	42	51	24	47	99	21	56	37	14	476	32.5	24. 8.	135	98	10	22	65	510
	Mündung bis Guber	Friedland	25	38	19	38	76	53	62	51	75	19	58	54	11	554	26.2	22. 8.	178	100	10	41	44	587
		Juditten	52	40	21	35	77	52	54	60	72	14	68	43	18	554	28.2	26. 5.	115	104	13	29	50	618
		Domnau	75	44	23	32	74	55	47	106	81	18	74	45	14	613	32.5	10. 7.	163	106	13	39	67	662
		Friedrichswalde	35	29	14	35	56	39	37	68	47	23	75	56	12	491	*27.0*	26. 5.	112	88	10	25	49	517
		Engelstein	90	48	17	43	67	79	46	98	48	36	85	56	20	643	28.4	26. 5.	181	118	14	45	44	670
		Nordenburg	66	34	9	42	79	76	42	95	42	23	85	50	13	590	29.5	26. 5.	156	109	16	33	39	607
		Bokellen	40	42	*15*	49	16	93	34	75	55	28	84	59	13	563	49.2	26. 5.	121	101	12	26	51	590
		Allenburg	10	36	12	35	*70*	48	57	54	59	42	72	57	14	556	21.4	11. 9.	161	105	14	35	60	580
		Wehlau	11	49	13	35	71	53	44	80	85	35	67	55	16	603	33.2	21. 7.	160	105	12	33	53	638
		Gerdauen	30	26	10	31	63	45	37	72	56	29	64	48	11	492	22.5	26. 5.	147	100	12	41	51	507

Bisherige Ortsbezeichnung: [1]) Klein-Schabienen, [2]) Darkehmen [3]) Stonupönen, [4]) Groß-Wersmeningken (Kr. Gumb.), [5]) Pillupönen, [6]) Langkischken, [7]) Trakinnen, [8]) Groß-Wersmeningken, [9]) Pillkallen, [10]) Kraupischken, [11]) Niebudschen, [12]) Neunischken, [13]) Groß-Berschkallen, [14]) Scheppetschen, [15]) Obelischken, [16]) Thurowken.

Pregel/Ostsee — 1938

Flußgebiet		Stationen	Seehöhe	Monatssummen (mm)												Jahressumme I—XII	Größte Tagesmenge		Zahl der Tage mit					Jahressumme XI. 37—X. 38
																	Höhe	Datum	Niederschlag			✳	⊠	
				Januar	Februar	März	April	Mai	Juni	Juli	August	September	Oktober	November	Dezember				≧ 0.1	≧ 1.0	≧ 10.0	≧ 0.1		
			m													mm	mm		mm	mm	mm	mm		mm
Pregel		Tapiau	11	57	18	48	75	55	53	120	52	37	82	61	18	676	35.1	21. 7.	186	118	21	40	43	725
		Friedrichsdorf	27	52	16	45	81	59	69	64	66	31	83	73	13	652	21.0	22. 8.	157	105	20	37	72	688
		Stampelken	14	37	20	44	55	57	59	111	66	37	75	66	17	644	54.6	21. 7.	149	107	17	34	47	685
		Heiligenwalde	8	41	18	37	53	45	55	74	66	37	71	53	21	571	36.5	21. 7.	130	106	10	26	44	632
		Fuchsberg	35	37	17	48	63	47	66	153	66	22	72	61	11	663	49.6	23. 7.	154	111	19	29	54	713
		Neuhausen	21	39	24	51	58	53	43	84	65	25	82	57	14	595	24.0	10. 7.	160	99	15	39	47	708
		Gutenfeld	20	35	23	53	59	48	60	110	67	37	76	70	13	651	33.0	10. 7.	164	107	19	39	61	697
		Königsberg-Devau	20	56	23	61	66	51	47	117	80	38	91	73	18	621	29.1	24. 8.	177	118	18	45	48	683
		Königsberg (Sternw.)	23	47	28	56	63	48	46	110	64	27	76	68	17	650	25.4	21. 7.	154	105	18	37	49	716
		Mednicken	2	58	33	56	82	48	48	109	75	32	104	102	22	769	40.2	10. 7.	177	127	22	33	55	880
		Wehrdamm	35	35	16	43	60	49	53	104	48	29	75	63	13	588	39.3	10. 7.	153	91	14	45	48	620
Vom Pregel bis zur Weichsel																								
Frisches Haff	Frisching	Neu-Waldeck	42	*45*	14	34	61	48	63	117	97	40	78	64	16	677	37.0	22. 8.	121	100	19	34	52	725
		Poschloschen	103	32	23	30	65	54	43	113	88	12	69	41	13	583	34.7	10. 7.	156	107	11	40	74	551
		Mühlhausen	36	46	22	36	68	53	60	111	56	21	72	44	16	605	30.2	10. 7.	164	103	13	37	42	661
		Wittenberg	30	38	17	36	62	51	66	138	73	21	71	54	16	643	50.0	10. 7.	166	107	17	35	52	679
		Sangnitten	150	53	20	36	80	64	48	130	50	33	76	58	16	664	31.6	10. 7.	166	127	15	47	49	695
		Zinten	100	52	31	57	77	54	67	109	44	47	87	87	31	743	33.1	26. 5.	182	113	23	44	54	744
		Preußisch-Eylau	68	52	24	25	75	53	48	123	77	14	61	42	14	608	29.4	10. 7.	156	104	12	32	52	658
		Rositten	150	63	30	42	*84*	59	60	92	63	29	76	63	24	685	32.1	26. 5.	167	117	18	33	49	723
		Kreuzburg	68	53	20	34	*61*	50	61	122	61	34	53	60	20	629	33.8	10. 7.	117	104	15	20	52	663
		Groß-Klingbeck	40	58	29	37	72	52	70	75	48	29	74	62	25	631	30.9	26. 5.	151	119	17	32	44	686
		Brandenburg	2	42	20	26	48	43	58	81	38	24	41	55	21	497	24.3	26. 5.	155	92	14	33	48	539
	Haff	Balga	27	53	30	31	49	42	50	84	37	41	57	73	22	569	34.4	18. 7.	144	100	15	33	45	621
		Deutsch-Thierau	83	52	26	44	89	65	69	105	40	41	64	94	21	710	34.2	26. 5.	143	115	20	25	71	843
		Heiligenbeil	17	69	33	43	56	38	45	84	49	52	57	61	20	616	27.3	26. 5.	150	92	20	35	35	705
	Passarge	Hohenstein	165	46	14	40	*65*	65	78	100	67	31	50	39	18	613	48.0	10. 7.	170	109	12	48	67	660
		Stabigotten	151	*45*	13	36	53	66	103	87	67	31	56	39	11	607	46.8	4. 6.	110	90	16	37	40	657
		Schönfelde	130	44	10	*35*	60	61	63	126	95	32	56	35	9	626	48.8	10. 7.	152	103	11	29	41	650
		Pulfnick	95	56	19	*55*	58	58	37	143	59	42	45	38	21	631	37.4	29. 7.	129	102	18	23	38	682
		Heiligenthal	140	38	25	26	69	69	46	117	49	39	50	38	21	587	32.8	18. 7.	168	105	13	36	70	596
		Silberbach	170	45	18	41	84	61	51	63	56	51	65	38	17	590	31.6	26. 5.	166	105	14	46	51	673
		Frauendorf	118	40	14	31	81	66	33	168	54	41	64	57	15	664	71.3	10. 7.	152	114	14	33	58	692
		Wormditt	67	49	21	31	82	68	55	71	57	23	46	36	14	553	32.5	26. 5.	179	114	10	41	59	632
		Plauten	90	69	19	24	15	62	22	100	39	53	45	*55*	*20*	543	30.8	26. 5.	108	100	10	21	56	592
		Lichtenfeld	108	68	30	37	78	66	55	162	49	49	74	85	19	772	65.3	10. 7.	182	122	18	43	51	815
		Mehlsack	66	65	18	40	84	59	76	99	60	27	57	54	14	653	26.0	26. 5.	133	109	18	29	56	714
		Langwalde	82	53	23	37	78	60	54	75	45	33	43	45	23	569	34.2	26. 5.	137	120	10	36	39	616
		Gayl	100	33	18	33	63	58	54	76	38	38	44	47	19	521	30.3	26. 5.	155	116	7	41	67	565
		Klenau	8	35	24	29	51	36	47	53	33	56	40	32	20	456	24.0	2. 9.	134	95	9	32	42	517
		Pfahlbude	2	28	22	26	46	29	43	49	28	57	42	30	16	416	21.3	2. 9.	126	91	8	25	46	486
	Frisches Haff	Karwinden	101	47	19	32	73	50	48	73	55	62	42	34	17	552	32.0	24. 8.	129	104	12	37	*42*	608
		Mühlhausen (Kr. Pr. Holland)	36	42	21	31	74	41	47	76	65	33	51	34	16	532	33.5	24. 8.	159	104	9	33	*48*	598
		Benern	100	30	14	26	88	65	33	124	50	30	51	34	11	556	60.0	10. 7.	163	103	9	32	54	591
		Baumgart	165	73	20	44	94	40	58	89	62	97	64	47	25	713	61.8	5. 9.	148	112	20	35	57	822
		Groß-Rautenberg	42	33	26	29	66	35	48	63	61	44	43	31	25	504	36.4	24. 8.	144	96	16	26	59	542
		Tolkemit	3	56	64	43	84	33	51	105	61	80	59	44	23	703	36.8	5. 9.	143	128	21	38	32	842
		Groß-Steinort	50	44	21	32	51	33	65	106	39	39	61	32	22	545	38.7	10. 7.	139	98	13	33	60	607
		Terranowa	110	39	19	29	56	32	81	79	43	28	57	36	17	516	31.8	10. 7.	171	99	12	31	37	596
	Elbing-Fluß	Altstadt	55	30	19	28	46	43	40	92	70	40	38	34	14	494	30.0	18. 8.	148	98	10	34	53	538
		Lichtfelde	7	42	25	21	11	36	28	87	46	30	38	*30*	11	405	46.0	10. 7.	113	69	9	19	42	450
		Ebene Buchwalde	98	47	29	34	63	53	28	139	60	43	59	42	19	616	38.3	18. 7.	168	108	10	43	55	696
		Ebene Hirschfeld	25	45	17	33	57	39	34	110	52	38	44	40	16	525	26.5	24. 8.	180	100	9	37	49	588
		Skollmen	86	49	31	45	77	50	42	102	63	59	55	41	14	628	34.3	24. 8.	168	108	16	38	*61*	689
		Pomehrendorf	135	76	29	45	88	42	62	111	52	82	70	57	18	732	39.5	5. 9.	179	122	18	35	62	808
		Sommerau	2	22	19	25	49	32	60	102	38	36	46	26	12	467	37.7	10. 7.	146	90	7	30	51	539
		Ellerwald	2	41	31	25	56	29	79	106	60	*35*	44	27	14	547	36.3	10. 7.	131	89	14	26	45	610
		Elbing	5	39	32	30	69	41	50	102	53	37	55	31	12	551	22.1	10. 7.	153	108	13	26	43	645
	Nogat und Liebe	Groß-Bellschwitz	110	49	21	35	78	53	41	84	51	38	44	38	16	548	24.9	18. 7.	127	101	15	24	*44*	614
		Riesenburg	98	62	21	45	82	55	50	104	71	71	61	43	18	683	28.0	10. 7.	151	123	15	33	42	749
		Klein-Nebrau	15	37	17	20	58	61	41	85	47	69	31	35	18	519	31.5	10. 7.	142	96	9	39	39	563
		Marienwerder	52	62	19	26	111	47	42	81	43	38	44	28	19	560	19.9	10. 7.	154	114	10	41	39	612
		Mareese	13	52	16	19	73	39	43	112	61	43	48	26	12	544	42.4	10. 7.	161	97	9	35	35	601
		Groß-Rohdau	107	45	22	36	55	46	39	90	51	47	54	*25*	*10*	520	21.7	10. 7.	138	93	12	29	42	584
		Dietrichsdorf (Kr. Stuhm)	75	31	16	28	58	43	41	130	64	54	45	23	9	542	58.0	10. 7.	161	95	7	38	40	615
		Wolfsheide	42	*35*	26	20	45	60	62	96	38	58	47	20	13	515	28.2	10. 7.	129	102	13	38	52	610
		Altmark	35	*25*	24	20	48	*45*	*40*	111	38	*59*	*42*	*21*	*12*	485	—	—	*138*	*91*	*11*	*39*	*48*	565
		Stuhm	38	*29*	16	*24*	48	*49*	*53*	87	*41*	*55*	*46*	*20*	*10*	478	—	—	*144*	*93*	*9*	*38*	*43*	547
		Marienburg	12	37	24	25	55	40	45	107	42	63	46	22	12	518	40.5	10. 7.	166	94	10	40	46	609
	Frisches Haff	Pröbbernau	2	65	26	27	59	25	49	103	50	57	55	36	18	570	32.1	10. 7.	149	111	16	31	38	674
		Kahlberg	29	36	38	27	*42*	*26*	*50*	91	65	83	54	31	14	557	—	—	*141*	*93*	*15*	*28*	*37*	636
		Neukrug	6	24	33	29	33	30	51	84	53	52	52	29	23	493	28.7	14. 7.	136	87	14	25	37	559
		Narmeln	8	36	30	30	54	26	42	85	45	57	54	34	24	517	27.0	14. 7.	118	90	13	22	44	590
		Großbruch	4	35	26	31	48	31	41	67	36	86	61	33	21	516	25.2	2. 9.	120	89	15	26	39	583
		Möwenhaken	12	43	22	31	44	38	35	73	38	49	49	60	19	501	29.1	10. 7.	110	93	11	*24*	34	557

Flußgebiet		Stationen	Seehöhe m	Monatssummen (mm) Januar	Februar	März	April	Mai	Juni	Juli	August	September	Oktober	November	Dezember	Jahressumme I—XII mm	Größte Tagesmenge Höhe mm	Datum	Zahl der Tage mit Niederschlag ≧ 0.1 mm	≧ 1.0 mm	≧ 10.0 mm	✳ ≧0.1 mm	⊠	Jahressumme XI.37—X.38 mm
Weichsel																								
Narew	Bobr	Merunen[1])	121	39	**12**	37	64	35	28	**108**	33	21	65	33	17	492	25.8	28. 7.	160	108	6	37	51	536
		Kalldorf[2])	190	45	16	44	52	34	24	**83**	22	32	71	46	**13**	482	21.5	28. 7.	136	107	7	36	56	516
		Rothebude	145	51	19	74	65	46	37	**81**	49	46	79	60	**17**	624	21.0	10. 9.	150	126	11	45	74	667
		Schwentainen	140	55	21	44	66	31	25	**111**	45	32	59	52	**18**	559	43.2	28. 7.	168	101	8	41	51	596
		Groß-Gablick	125	39	**7**	49	66	49	24	**99**	39	35	66	48	13	534	19.0	2. 7.	154	103	14	32	37	560
		Ranten	180	41	**10**	52	64	58	29	**126**	30	33	74	46	14	577	33.0	28. 7.	136	107	12	28	47	631
		Grabnick	125	36	**10**	51	59	26	21	**88**	24	28	40	37	17	437	19.1	21. 7.	142	89	9	49	67	542
		Lyck	130	34	**13**	35	54	28	17	**124**	34	25	49	36	17	466	26.8	21. 7.	154	95	7	37	50	527
		Prostken	119	38	**11**	37	51	34	30	**82**	62	31	49	26	19	470	21.5	16. 9.	149	95	10	35	48	510
		Treuburg	155	52	**23**	57	74	34	33	**116**	34	28	71	46	25	593	23.9	2. 7.	193	119	7	45	52	640
		Kiöwen	145	31	**12**	31	68	29	21	**121**	43	35	57	49	21	518	33.2	28. 7.	172	107	8	35	48	542
		Borszymmen	120	49	**14**	36	50	29	8	**95**	39	25	56	37	19	457	22.2	28. 7.	178	94	11	48	66	530
	Pissek	Alt-Gehland	140	42	**16**	31	63	60	49	51	**75**	25	68	40	**16**	536	30.5	26. 5.	170	106	12	49	64	582
		Langendorf	146	32	**9**	24	56	60	38	**76**	65	29	52	33	12	486	24.3	24. 8.	122	90	12	27	67	509
		Rheinswein	150	50	**16**	27	59	57	32	**108**	63	34	62	51	19	578	31.4	21. 7.	147	108	15	36	60	597
		Aweyden	150	36	**5**	25	43	67	42	77	**90**	37	61	39	22	544	28.1	24. 8.	114	93	11	*25*	40	551
		Cruttinnen	130	45	**14**	24	50	**73**	40	67	68	33	62	33	15	524	29.5	2. 7.	139	96	10	37	65	565
		Rhein	132	55	**12**	47	55	78	43	**104**	50	32	75	41	16	608	34.8	26. 5.	130	104	15	30	53	649
		Nikolaiken	131	29	**8**	25	42	77	51	82	**97**	48	63	32	11	565	40.2	26. 5.	158	91	16	43	38	596
		Kalgendorf[3])	125	34	**9**	41	54	40	25	**126**	30	35	67	39	13	513	**53.6**	21. 7.	138	94	11	29	45	549
		Zollerndorf	127	38	**11**	36	58	60	26	**116**	67	31	67	36	**11**	557	45.2	2. 7.	155	98	12	38	65	570
		Seegutten[4])	120	30	19	26	42	57	24	**103**	60	37	60	28	**14**	500	34.0	2. 7.	135	87	12	33	54	629
		Weißuhnen	128	41	**15**	43	49	74	43	**106**	60	17	54	27	**15**	544	**66.7**	2. 7.	119	98	10	20	58	591
		Gr.-Rosen[5])	150	37	13	32	36	56	**12**	**94**	72	21	57	24	14	468	21.4	2. 7.	151	93	11	28	56	506
		Gehlenburg[6])	138	55	26	*30*	*35*	61	33	***70***	66	22	57	*25*	***15***	495	30.8	27. 5.	147	106	6	40	55	573
		Johannisburg	116	37	14	31	68	66	35	**88**	55	36	64	28	**13**	535	26.4	26. 5.	162	109	12	42	60	590
		Turau[7])	135	40	24	26	38	40	**14**	**61**	34	22	40	25	17	381	22.1	27. 5.	166	89	4	48	57	406
		Mittenheide[8])	120	68	**13**	35	55	**88**	43	69	56	30	57	33	21	568	44.4	26. 5.	143	97	16	38	45	624
	Narew	Ratzeburg	140	51	**10**	28	56	59	29	**99**	64	56	79	57	16	604	39.0	2. 7.	109	93	16	24	46	608
		Grünwalde	140	45	**13**	23	54	64	33	**96**	63	39	57	45	15	547	39.6	2. 7.	173	95	13	42	63	571
		Friedrichshof	130	55	15	*30*	**66**	60	**12**	40	60	44	50	*35*	*20*	487	30.5	25. 5.	129	79	11	45	54	517
	Omulef	Schuttschen	133	62	**12**	39	56	64	57	46	**65**	36	48	36	13	534	27.7	26. 5.	168	104	11	42	50	557
		Kannwiesen	136	46	**12**	43	**68**	44	60	56	57	58	55	37	19	555	26.5	4. 6.	173	102	15	53	68	579
		Mensguth	155	31	**14**	23	50	52	43	46	**54**	32	53	40	15	453	27.0	26. 5.	159	90	11	43	44	477
		Ortelsburg	146	**68**	23	35	50	65	49	57	47	46	49	43	**14**	546	25.0	26. 5.	203	113	14	45	56	591
		Willenberg	125	42	22	37	69	65	27	**89**	61	46	56	35	**19**	568	38.6	2. 7.	143	111	13	30	34	596
		Groß-Leschienen	128	54	**14**	29	56	66	23	**88**	58	57	56	37	19	557	35.6	2. 7.	191	104	11	52	56	584
	Narew	Hardichhausen[9])	138	54	**15**	26	57	57	38	54	**65**	45	50	43	22	526	20.2	26. 5.	172	100	13	34	55	540
		Flammberg	128	25	**5**	23	42	54	53	58	**69**	44	47	34	13	467	24.1	26. 5.	157	92	13	38	48	467
		Neidenburg	173	53	**11**	31	65	68	60	77	**99**	45	52	40	13	614	33.4	24. 8.	169	100	15	44	41	629
		Scharnau	171	54	**12**	33	58	67	36	50	**108**	46	56	38	15	573	33.5	24. 8.	136	101	15	22	30	597
	Drewenz	Platteinen	159	55	13	46	64	62	79	**121**	66	39	46	46	**11**	648	36.3	26. 5.	171	107	19	49	46	683
		Geierswalde	185	59	20	36	67	56	56	**95**	68	33	51	47	**14**	602	32.5	26. 5.	175	106	13	51	46	630
		Kernsdorf	290	54	20	37	59	52	56	**78**	63	26	50	45	**19**	559	30.1	24. 8.	183	114	11	53	48	590
		Zölp	105	48	25	51	68	49	33	**77**	70	45	60	50	**16**	592	35.8	24. 8.	147	116	12	32	56	647
		Schwenkendorf	116	47	**13**	45	60	53	46	41	**71**	35	54	49	16	530	28.8	26. 5.	161	103	10	35	48	569
		Mohrungen	115	42	16	42	**77**	54	28	61	54	50	46	48	**12**	530	27.2	26. 5.	151	102	11	29	44	691
		Jäskendorf	105	45	16	47	51	48	32	68	**77**	56	51	43	**12**	546	27.1	2. 9.	152	104	10	34	59	582
		Osterode	107	46	17	**64**	50	48	50	50	59	51	40	39	**13**	527	27.9	24. 8.	163	98	10	41	52	554
		Groß-Schmückewalde	135	*40*	***15***	*40*	*55*	44	42	60	**63**	30	49	46	16	500	28.5	24. 8.	167	99	8	39	45	528
		Preußisch-Görlitz	102	38	**12**	38	60	41	43	53	**62**	35	40	39	13	474	25.9	24. 8.	150	94	9	42	40	522
		Gergehnen	107	46	**12**	42	53	50	24	**67**	63	39	41	41	18	496	26.9	24. 8.	163	100	11	34	66	549
		Gerswalde	105	55	25	46	55	54	29	**60**	49	38	55	46	**20**	532	19.0	26. 5.	126	101	12	33	55	593
		Weepers	105	*50*	*22*	40	*53*	*49*	*31*	***64***	*51*	*46*	45	41	**18**	*510*	—	—	*138*	*100*	*11*	*32*	*49*	570
		Deutsch-Eylau	105	68	**16**	38	77	48	37	**91**	59	41	43	41	17	576	25.7	24. 7.	152	97	14	37	52	623
		Gilgenburg	181	45	16	40	62	55	52	**98**	70	43	52	37	**10**	580	39.3	21. 7.	161	103	14	45	54	598
		Groß-Grieben	180	61	**7**	33	41	53	40	61	**65**	40	47	34	16	498	27.1	26. 5.	148	96	10	36	45	521
Mündung bis Narew	Brahe	Reinwasser	185	55	**19**	48	**112**	42	50	75	68	69	70	27	25	660	28.0	6. 9.	172	121	16	42	45	721
		Neuröske	155	68	**19**	45	**111**	56	39	71	72	42	53	23	40	639	21.5	23. 4.	185	124	13	40	73	691
		Eisenhammer	145	60	**20**	45	**110**	40	39	92	45	62	59	25	26	623	35.5	2. 9.	176	123	16	35	52	679
		Förstenau	200	47	**13**	39	**72**	41	43	69	70	53	61	26	28	562	18.2	15. 8.	138	120	12	28	38	720
		Bergelau	175	58	**17**	41	**100**	37	32	99	68	56	56	19	20	603	27.5	2. 9.	158	108	13	36	49	656
		Sommin	147	36	**6**	33	79	55	44	**96**	33	48	61	19	21	531	21.9	30. 7.	161	108	9	40	35	532
		Grünau	160	55	**18**	29	56	34	26	**130**	58	47	67	22	26	568	35.7	30. 7.	154	114	9	35	37	614
	Osa	Klein-Herzogswalde	100	47	**15**	36	**64**	44	43	60	57	41	49	39	18	513	22.9	24. 8.	149	100	12	39	45	555
		Bischofswerder	87	56	20	43	**76**	43	48	62	67	38	47	34	**12**	546	19.5	24. 8.	165	107	15	38	47	596
		Klein-Rosainen	92	49	20	34	**91**	54	38	88	68	32	47	39	**16**	576	24.3	18. 7.	158	112	14	37	48	635
		Garnsee	90	45	18	32	66	49	61	**101**	48	52	50	37	**16**	575	31.1	10. 7.	184	112	12	38	59	621
	T.W.	Danzig-Langfuhr	11	35	**2**	24	52	30	25	**90**	61	44	52	21	19	455	20.4	18. 7.	161	97	12	42	40	518

Bisherige Ortsbezeichnung: [1]) Mierunsken, [2]) Sokolken, [3]) Ogrodtken, [4]) Gutten, [5]) Groß-Rosinsko, [6]) Bialla, [7]) Turowen, [8]) Turoscheln, [9]) Wychrowitz.

Flußgebiet		Stationen	Seehöhe m	Monatssummen (mm) Januar	Februar	März	April	Mai	Juni	Juli	August	September	Oktober	November	Dezember	Jahressumme I–XII mm	Größte Tagesmenge Höhe mm	Datum	Zahl der Tage mit Niederschlag ≧0.1 mm	≧1.0 mm	≧10.0 mm	✳ ≧0.1 mm	⊠	Jahressumme XI. 37–X. 38 mm
Von der Weichsel bis zum Stettiner Haff																								
Hinterpommersche Küste	Ostsee	Chinow	63	58	7	55	78	26	42	**105**	95	54	63	54	51	688	20.8	6. 7.	161	118	21	46	59	730
		Wierschutzin	17	67	5	49	57	16	29	**118**	71	51	72	47	25	607	27.9	18. 7.	152	113	15	39	36	651
	Leba	Osseck	140	52	6	50	**117**	24	40	104	49	36	80	53	30	641	23.4	18. 7.	176	116	21	53	54	707
		Lauenburg i. Pom. I	38	49	5	40	**87**	21	38	79	53	38	64	51	28	553	17.9	1.4.,22.8.	169	109	14	38	*31*	618
		Lauenburg i. Pom. II	26	34	2	36	67	24	38	**96**	59	41	58	40	23	518	21.4	22. 8.	155	98	8	34	*38*	584
		Hohenfelde	115	49	9	50	53	21	36	**155**	35	37	60	63	38	606	**50.0**	18. 7.	149	112	10	33	30	614
		Lessacken	135	40	7	46	92	32	40	**121**	60	38	56	33	19	584	44.6	28. 7.	157	108	14	43	42	620
		Darsow	70	31	4	44	63	44	32	**141**	76	38	51	33	21	578	36.9	18. 7.	176	95	17	49	40	601
		Rosgars	43	42	5	37	71	23	29	**115**	75	42	66	46	28	579	26.2	14. 7.	160	108	17	41	39	582
		Belgard	45	55	5	43	65	16	32	**114**	85	48	62	46	25	596	37.7	18. 7.	140	111	16	30	40	655
		Ruschütz	25	45	8	41	67	26	40	**82**	50	38	59	52	25	533	33.5	22. 8.	*144*	*106*	*16*	29	38	569
		Vixow	49	56	4	34	52	23	31	**73**	51	40	62	51	73	500	25.2	22. 8.	151	94	12	25	26	515
		Leba	2	62	6	33	62	14	33	**100**	59	46	70	33	33	551	36.0	18. 7.	165	100	11	33	32	614
		Speck	1	54	4	38	68	20	28	**79**	67	40	61	43	24	526	18.8	21. 8.	132	98	17	25	26	586
		Eichweide	10	56	5	30	60	15	24	68	52	46	**71**	64	37	528	22.3	8. 7.	132	106	14	26	32	563
		Hohenwaldheim[1]	89	59	7	23	81	24	35	**144**	69	45	67	42	30	626	**54.5**	18. 7.	131	115	14	23	30	684
		Stilo	6	68	6	35	62	18	39	**107**	98	45	68	38	32	616	34.8	18. 7.	152	106	16	33	28	693
	Lupow	Mühlental[2]	120	60	7	51	110	35	47	**124**	80	57	65	46	23	705	28.6	3. 8.	147	103	22	36	47	744
		Buckowin	170	41	9	39	65	18	48	**86**	45	44	79	41	23	538	19.2	1. 4.	142	112	16	43	49	626
		Lupow	75	66	10	44	94	34	36	**109**	67	42	73	34	40	649	29.4	14. 7.	158	115	15	36	34	695
		Groß-Gluschen	75	51	6	49	86	25	31	**100**	58	35	61	36	29	567	24.6	14. 7.	138	103	14	27	*30*	609
		Hebron-Damnitz	63	57	7	55	**101**	30	34	78	52	55	64	48	29	610	21.3	23. 4.	153	110	17	33	36	666
		Lojow	61	48	13	42	**92**	25	29	78	51	31	74	38	27	548	21.1	1. 4.	160	101	15	40	30	734
		Beckel	30	40	8	29	**67**	22	29	66	54	46	66	29	21	477	22.7	2. 7.	149	104	9	32	26	543
		Schmolsin	5	**68**	7	32	65	19	36	66	55	62	57	49	30	546	25.0	21. 8.	176	100	16	46	25	611
		Wobesde	14	63	8	27	**81**	22	32	55	60	59	59	31	29	526	18.4	21. 8.	146	121	9	22	29	612
		Rowe	3	57	5	24	**62**	18	40	55	50	47	59	44	31	492	19.3	26. 6.	169	102	14	40	35	575
	Stolpe	Franzwalde[3]	110	68	11	50	**122**	33	37	69	44	55	67	31	23	610	19.4	1. 5.	162	113	13	40	47	667
		Bernsdorf	150	52	12	36	**84**	38	34	81	45	37	66	26	23	534	19.0	18. 1.	167	113	10	42	55	555
		Gustkow	120	48	12	48	114	27	32	**130**	47	49	*65*	*30*	*21*	*623*	35.8	22. 7.	*168*	*124*	*12*	*38*	*46*	661
		Muttrin	125	54	14	41	84	30	42	**92**	74	64	63	34	27	619	20.7	22. 8.	161	117	16	36	33	656
		Reinfeld b. Barnow	128	50	27	48	**97**	33	32	59	96	77	61	37	**19**	636	27.4	9. 8.	178	114	18	42	48	716
		Groß-Krien	56	64	10	48	**109**	28	36	93	78	49	63	27	22	627	23.0	22. 8.	132	114	16	24	41	678
		Groß-Nossin	120	56	12	41	**109**	31	48	76	85	45	64	31	24	622	19.6	14.7.,13.8.	156	124	13	39	28	678
		Warbelow	65	64	11	47	**88**	26	35	83	51	43	73	45	27	593	19.1	22. 8.	184	123	16	35	32	648
		Zitzewitz	49	71	14	43	**124**	28	41	60	57	48	*65*	*25*	*20*	596	22.1	22. 8.	*145*	*117*	*12*	*28*	*32*	697
		Quackenburg	23	61	9	48	**101**	37	27	93	57	50	65	25	16	589	24.1	9.10.	166	118	15	32	32	667
		Stolp I	20	64	10	38	**79**	25	38	75	62	39	67	41	26	564	17.5	21. 8.	170	116	13	39	30	630
		Stolp II	65	41	8	41	78	25	22	**98**	88	40	63	44	23	571	22.5	21. 7.	155	106	14	16	18	637
		Hohenstein	6	49	8	28	71	24	34	72	**76**	56	68	30	26	542	23.9	9. 8.	176	102	11	38	48	650
		Stolpmünde	2	78	11	33	**90**	29	43	70	59	52	69	35	34	603	24.2	23. 4.	196	110	16	39	24	785
	Ostsee	Schlackow	30	60	15	29	**60**	21	37	**60**	31	56	46	32	*25*	472	22.0	23. 5.	121	95	11	22	*35*	555
		Jershöft	21	55	8	25	63	25	42	60	40	**89**	54	31	21	513	24.7	6. 9.	129	98	11	20	32	591
	Wipper	Friedrichshuld	75	57	*15*	46	**116**	34	29	65	37	83	75	21	25	603	29.0	6. 9.	134	108	15	33	30	669
		Seehof b. Beßwitz	60	57	16	43	**114**	31	31	74	66	48	93	28	27	628	25.5	9.10.	173	122	18	27	35	687
		Reinfeld b. Rummelsburg	160	**69**	*16*	43	**69**	44	**10**	54	57	51	67	13	25	528	20.5	21. 8.	138	110	10	36	36	610
		Wocknin	160	58	14	52	**104**	29	28	73	49	69	90	27	18	611	22.4	2. 9.	170	110	13	43	35	687
		Seehof b. Lübben	155	*55*	18	51	**126**	45	**17**	*82*	38	57	89	26	19	*623*	—	—	*142*	*109*	*19*	*35*	*31*	698
		Zollbrück	35	54	14	48	**89**	32	33	87	68	78	78	28	24	633	20.6	9.10.	171	119	17	35	36	705
		Zuckers	113	63	*10*	58	**103**	37	49	97	84	74	85	31	35	726	32.0	22. 8.	135	119	19	29	30	778
		Schlawe	25	60	13	36	76	24	30	**97**	57	51	71	22	25	564	25.0	30. 7.	159	111	14	32	21	664
		Altkrakow	25	60	14	30	**86**	27	24	78	74	76	69	25	20	583	21.6	9.10.	120	100	15	21	27	720
		Pollnow	72	60	20	48	90	45	21	**101**	76	71	84	27	22	665	27.7	30. 7.	136	110	21	28	29	748
		Zirchow	50	67	15	45	91	31	27	**99**	95	90	84	27	24	695	28.3	2.10.	159	117	18	35	35	791
		Drenzig	58	51	15	*45*	90	29	30	**100**	77	85	92	*25*	28	667	25.4	2. 9.	130	108	18	21	27	755
		Neumalchow	50	52	13	37	**98**	26	28	74	75	79	71	26	*22*	601	25.0	23.4.,2.9.	133	115	16	21	28	699
		Neuenhagen	10	47	17	31	78	24	36	77	59	**87**	69	21	21	567	29.3	2. 9.	161	104	13	27	35	672
		Rügenwalde	3	66	18	25	63	33	46	**85**	45	77	60	25	29	572	23.0	2. 9.	157	108	12	32	28	697
	Ostsee	Cronau	60	57	16	43	113	34	22	**142**	85	94	77	29	24	736	35.2	23. 4.	146	102	21	39	43	837
		Köslin	40	65	15	40	89	36	32	**98**	62	96	57	18	25	633	33.0	2. 9.	165	112	16	31	29	738
		Laase	6	46	14	31	56	20	33	**101**	48	**101**	46	15	25	536	35.1	2. 9.	133	102	9	21	22	650
		Nest I	2	49	12	32	59	31	41	46	56	**127**	52	26	30	561	48.0	6. 9.	129	103	10	23	30	657
		Nest II	2	41	18	45	95	24	37	56	59	**118**	80	27	30	630	39.0	6. 9.	146	104	16	27	32	—
		Henkenhagen	3	62	13	48	69	30	40	91	61	**111**	67	24	27	643	**57.5**	2. 9.	145	114	16	25	29	728
		Varchmin	35	44	11	35	76	31	28	68	54	**82**	61	16	19	525	42.9	2. 9.	120	96	13	23	*23*	612
		Funkenhagen	5	47	13	33	48	18	33	71	48	**94**	45	22	21	493	**56.0**	2. 9.	143	97	7	24	22	576
	Persante	Bärwalde	117	50	15	42	78	39	45	**140**	62	77	55	17	30	650	35.5	2. 9.	172	107	16	42	29	691
		Gramenz	100	50	13	45	95	44	39	**108**	72	79	76	24	33	678	41.1	30. 7.	154	121	15	34	40	719
		Naseband	105	56	16	39	82	42	28	**112**	91	92	69	25	33	685	34.9	4. 8.	176	118	17	33	44	734
		Borntin	82	59	15	54	95	49	34	111	**130**	97	56	26	32	758	**60.6**	2. 9.	176	124	18	44	42	803
		Polzin	95	54	16	51	75	35	29	**137**	74	88	59	26	30	674	**54.1**	2. 9.	144	115	17	30	32	714
		Woldisch-Tychow	58	60	14	52	87	34	20	**105**	78	84	48	20	26	628	**50.5**	2. 9.	170	113	15	32	27	685

Bisherige Ortsbezeichnung: [1]) Zehsen, [2]) Wottnogge, [3]) Pyasechen.

Flußgebiet		Stationen	Seehöhe m	Monatssummen (mm) Januar	Februar	März	April	Mai	Juni	Juli	August	September	Oktober	November	Dezember	Jahressumme I—XII mm	Größte Tagesmenge Höhe mm	Datum	Zahl der Tage mit Niederschlag ≧ 0.1 mm	≧ 1.0 mm	≧ 10.0 mm	✳ ≧0.1 mm	⊠	Jahressumme XI. 37—X. 38 mm
Hinterpommersche Küste	Persante	Belgard	24	55	13	48	96	42	26	98	65	107	69	24	32	675	60.6	2. 9.	161	123	10	30	36	734
		Battin	122	41	19	56	97	36	32	93	65	94	52	30	38	653	60.0	2. 9.	131	93	16	29	38	692
		Stolzenberg	50	56	17	53	93	43	38	98	83	71	40	30	36	658	50.7	2. 9.	156	119	14	32	37	718
		Garchen	20	51	14	36	87	48	26	83	64	76	51	25	*30*	591	40.6	2. 9.	153	111	13	31	31	630
		Sydow	170	88	23	60	137	35	31	70	68	65	92	29	33	731	34.7	23. 4.	171	129	18	38	48	810
		Bublitz	130	66	18	59	137	40	27	100	70	69	64	31	28	709	26.9	2. 9.	158	120	22	*38*	*44*	756
		Reckow	91	61	15	50	108	46	36	143	80	85	68	26	28	746	31.8	2. 9.	163	114	21	43	28	839
		Alt-Griebnitz	90	60	17	55	116	45	27	117	86	88	84	26	23	744	38.8	2. 9.	184	121	17	42	30	822
		Tietzow	72	48	12	43	71	37	25	126	89	85	75	16	24	651	49.0	2. 9.	125	101	15	30	31	720
		Neubuckow	30	59	13	46	104	37	25	125	74	115	70	33	33	734	76.0	2. 9.	162	126	12	26	33	789
		Seeger	65	67	14	53	126	45	25	93	57	80	100	31	34	725	40.8	2. 9.	133	115	19	25	27	781
		Thunow	33	60	13	45	94	46	34	86	77	91	75	26	25	672	40.8	2. 9.	166	113	16	43	28	736
		Dassow	28	48	13	35	84	33	27	75	75	115	74	20	26	625	65.1	2. 9.	159	113	10	33	50	679
		Jaasde	25	59	19	38	82	30	36	63	69	107	76	26	27	632	54.5	2. 9.	148	115	14	26	32	689
		Groß-Jestin	40	65	15	38	88	28	34	69	83	103	56	23	33	635	57.9	2. 9.	157	113	12	30	49	725
		Kolberg	2	45	15	34	51	21	34	101	52	79	56	22	27	537	44.5	2. 9.	159	105	12	31	31	613
	Rega	Drenow	18	53	17	36	63	32	28	73	68	113	50	22	34	589	71.3	2. 9.	148	114	12	27	40	672
		Simmatzig	110	71	20	64	81	42	37	102	138	64	57	29	22	727	44.9	16. 8.	176	133	20	38	52	784
		Reinfeld (Kr. Belgard)	160	68	12	47	67	33	26	76	120	51	47	25	21	693	26.8	2. 9.	161	118	9	38	29	743
		Wopersnow	98	78	17	50	91	50	49	92	78	96	67	33	42	743	52.7	2. 9.	152	120	16	34	36	855
		Labenz	103	71	17	58	103	52	47	150	85	89	67	34	31	804	61.1	28. 7.	168	136	18	41	29	830
		Muhlendorf	100	57	15	61	91	50	55	104	103	86	52	29	25	728	49.7	2. 9.	193	127	20	43	39	830
		Riegbaum	110	62	17	41	72	65	51	145	72	88	49	32	26	720	34.5	28. 7.	143	124	18	30	30	761
		Karnitz	110	85	20	66	85	53	45	63	50	92	66	32	31	688	53.8	2. 9.	156	128	15	32	37	759
		Regenwalde	39	74	15	43	90	39	34	60	74	77	77	26	35	644	54.6	2. 9.	148	118	14	28	30	709
		Vehlingsdorf	90	69	17	40	67	37	51	61	67	80	57	36	31	613	52.5	2. 9.	152	110	13	21	*30*	646
		Daber	80	81	16	47	62	49	51	78	82	83	56	33	33	671	45.0	1. 9.	185	124	17	41	43	699
		Maldewin	55	72	15	58	77	35	34	77	99	85	51	25	29	657	51.8	2. 9.	146	119	14	31	32	717
		Plathe	33	74	14	59	84	47	39	76	58	84	64	29	36	664	48.0	2. 9.	156	122	12	33	30	718
		Natelfitz	51	63	19	47	77	39	38	65	68	107	53	21	30	627	65.1	2. 9.	179	121	10	38	50	697
		Geiglitz	50	69	14	52	83	38	41	104	80	93	59	27	29	689	60.5	2. 9.	154	127	13	32	32	757
		Greifenberg	17	84	19	56	64	49	27	59	61	99	62	31	36	647	47.6	2. 9.	159	124	10	28	36	628
		Sternin	35	48	14	37	76	43	39	95	77	101	50	22	28	630	63.6	2. 9.	170	112	12	35	30	712
		Treptow	10	63	23	41	61	31	28	68	71	118	50	26	34	614	73.1	2. 9.	165	118	10	32	32	708
		Deep	5	74	19	37	72	27	35	88	53	99	59	30	36	629	61.1	2. 9.	166	121	13	27	21	719
		Groß-Zapplin	16	67	19	39	67	34	32	68	51	89	46	26	28	566	44.6	2. 9.	140	116	9	25	26	676
	Ostsee	Groß-Horst	8	67	24	35	*70*	18	17	33	61	64	40	18	21	468	17.8	31. 8.	120	95	9	20	29	558
		Groß-Justin	8	80	20	35	72	23	36	48	59	81	52	31	34	571	40.9	2. 9.	165	108	10	37	31	625
	Dievenow	Fritzow	5	76	17	38	52	27	35	40	88	57	43	28	30	531	27.9	2. 9.	130	101	11	19	25	578
		Heidebrink	8	45	23	35	56	30	42	55	63	63	45	26	27	510	31.2	2. 9.	141	94	10	20	25	561
		Gülzow	13	67	14	52	75	44	40	56	57	81	56	34	30	606	45.1	2. 9.	165	118	13	36	29	649
		Morgow	9	78	11	44	*54*	*31*	*36*	*75*	*60*	62	*48*	*29*	*30*	*558*	—	—	*137*	*99*	*12*	*22*	*26*	604
		Wittenfelde	20	66	17	49	58	22	34	80	70	84	55	28	34	597	41.9	2. 9.	148	118	14	24	26	648
		Zickerke	45	68	13	45	53	39	29	60	64	73	60	27	24	555	39.0	2. 9.	160	110	12	29	35	596
		Naugard	55	65	15	43	63	40	31	56	65	78	55	27	32	570	42.5	2. 9.	159	108	9	35	43	606
		Kartlow	21	65	13	55	69	54	58	81	51	72	59	38	25	640	36.6	1. 9.	176	116	13	28	26	676
		Paatzig	5	56	14	39	53	45	41	89	56	67	64	38	33	595	31.8	2. 9.	139	116	14	24	27	618
		Warnow	10	69	20	44	51	36	40	71	42	58	59	35	40	565	29.2	2. 9.	132	97	13	26	28	620
		Dievenow	1	30	21	32	53	31	45	36	55	53	48	23	28	*455*	—	—	*159*	*93*	*12*	*5*	*24*	—
		Wollin	6	62	11	38	61	46	40	53	45	55	44	25	26	506	26.7	2. 9.	118	93	9	18	23	562
	Großes Haff	Köpitz	2	52	9	25	45	23	54	89	50	58	65	30	33	533	24.0	20.10.	135	103	15	23	24	587
		Massow	65	58	12	43	66	48	28	106	87	75	*45*	44	19	631	40.3	2. 9.	128	95	18	32	29	656
		Pflugrade	70	73	12	49	68	37	60	83	89	91	61	48	28	699	45.1	2. 9.	144	109	16	33	29	733
		Retzow	43	84	14	48	67	61	36	64	72	75	59	30	32	642	41.1	2. 9.	153	115	15	35	44	693
		Kantreck	27	75	15	43	59	47	50	57	60	75	64	33	31	609	38.1	2. 9.	168	117	12	35	35	649
		Stepenitz	15	56	12	35	56	32	31	85	73	64	56	24	32	556	38.0	15. 8.	123	100	12	17	24	621
Oder																								
Glatzer Neiße bis Quelle	Oppa	Schönwiese	350	23	10	31	35	54	59	124	136	76	41	34	13	636	54.6	30. 7.	152	93	17	39	39	679
		Turkau	300	25	12	29	23	45	64	62	126	98	43	28	27	582	53.3	2. 9.	148	98	16	43	32	614
	Oder	Annaberg	200	49	6	34	25	50	82	102	151	137	50	30	14	730	97.8	2. 9.	159	107	17	33	27	810
		Tunskirch	213	43	10	29	31	43	43	74	139	107	49	28	17	613	65.7	2. 9.	147	99	15	37	37	685
	Zinna	Bauerwitz	235	39	17	27	30	43	47	75	108	118	37	33	20	594	67.3	2. 9.	125	95	12	28	30	653
		Soppau	295	34	13	32	31	63	66	114	124	70	39	38	17	641	37.9	2. 9.	157	95	15	39	47	697
		Hubertusruh	235	27	12	30	28	50	57	78	120	91	42	33	19	587	46.3	2. 9.	158	101	14	42	31	632
		Katscher	220	*50*	12	34	26	39	51	79	100	78	43	33	16	561	34.7	2. 9.	158	106	12	37	33	648
		Kranstädt	222	—	—	—	29	53	42	127	86	95	38	25	14	—	—	—	—	—	—	—	—	—
	Klodnitz bis Zinna	Ratibor	185	47	6	27	26	45	51	81	103	74	39	27	13	539	32.0	2. 9.	165	100	12	44	26	607
		Schönblick	210	55	12	31	28	48	48	82	113	66	36	32	18	569	29.6	15. 8.	148	102	13	42	69	623
		Kl.-Randen	200	80	20	37	46	47	*75*	97	127	77	43	31	17	697	29.5	2. 9.	182	105	20	49	41	779
		Oderwalde	179	53	20	33	55	63	77	81	110	87	50	39	13	681	34.2	12. 6.	190	118	16	51	33	757
		Bilchengrund	232	67	21	35	35	50	73	128	111	92	61	27	11	711	46.3	13. 6.	165	113	20	45	43	792
		Meisenbusch	194	75	20	38	—	—	59	121	156	62	—	—	—	—	—	—	—	—	—	—	—	—
		Kl.-Althammer	198	68	15	40	50	47	50	130	117	75	47	36	16	691	54.9	18. 7.	169	116	17	51	24	769
		Mosern	255	47	14	30	38	49	50	92	120	73	52	34	21	620	38.2	2. 9.	165	104	12	42	46	678

Flußgebiet		Stationen	Seehöhe m	Monatssummen (mm) Januar	Februar	März	April	Mai	Juni	Juli	August	September	Oktober	November	Dezember	Jahressumme I—XII mm	Größte Tagesmenge Höhe mm	Datum	Zahl der Tage mit Niederschlag ≧ 0.1 mm	≧ 1.0 mm	≧ 10.0 mm	✳ ≧ 0.1 mm	☒	Jahressumme XI. 37—X. 38 mm
Glatzer Neiße bis Quelle	Kloditz	Beuthen	282	66	16	47	53	59	72	116	98	84	51	31	21	714	37.8	13. 7.	183	115	18	54	33	776
		Gleiwitz	235	78	15	35	35	47	68	92	116	83	45	28	14	656	45.6	13. 6.	176	105	16	50	34	726
		Dramatal	255	85	15	42	55	57	71	127	109	82	45	29	17	734	58.4	18. 7.	175	122	19	43	47	797
		Peiskretscham	230	61	10	23	28	42	53	125	133	81	47	29	12	644	38.3	18. 7.	178	111	15	51	48	706
		Tost	256	68	14	30	36	35	45	133	118	100	50	29	14	672	48.0	11. 9.	167	110	16	44	28	733
		Lärchenhag	230	77	18	32	38	42	57	158	120	82	55	28	13	720	39.4	2. 7.	193	124	17	56	34	806
		Bischofstal	185	62	10	28	34	49	35	86	125	72	43	27	13	584	39.0	15. 8.	168	108	15	41	32	648
		Ehrenforst	195	72	17	*34*	50	56	42	*72*	138	75	55	39	*16*	666	32.8	15. 8.	167	114	14	47	32	740
		Waldbrücken	199	78	11	41	43	82	47	62	118	87	47	42	19	677	36.5	15. 8.	141	123	15	28	37	722
	Hotzenplotz bis Kloditz	Gnadenfeld	237	45	15	31	38	52	69	59	126	83	54	38	18	628	49.7	2. 9.	175	109	13	46	40	691
		Kosel	172	43	9	31	34	86	46	51	109	101	40	40	13	603	53.6	2. 9.	168	101	12	38	38	653
		St. Annaberg	375	60	*77*	27	45	68	41	124	189	146	60	48	9	828	65.0	2. 9.	127	104	18	31	33	868
		Steubendorf	243	31	12	33	32	63	60	87	171	100	40	35	15	679	46.8	3. 8.	196	113	18	45	44	738
		Friedersdorf	206	28	7	34	35	66	51	63	128	139	38	40	14	643	76.4	2. 9.	163	101	11	37	46	680
		Tiefenburg	170	—	—	—	—	75	48	102	119	97	44	42	13	—	—	—	—	—	—	—	—	—
		Oberwitz	167	72	7	30	38	72	40	104	98	106	45	43	12	667	46.1	2. 9.	160	110	15	38	30	708
	Hotzenplotz	Arnoldsdorf	367	46	12	59	51	77	58	130	236	*155*	*73*	*57*	*18*	972	—	—	171	123	19	35	44	1020
		Neustadt	265	36	13	49	48	76	49	89	152	133	51	33	13	742	64.4	2. 9.	151	103	17	36	45	799
		Pilgersdorf	340	25	12	*30*	28	63	50	78	163	73	45	47	14	628	39.6	2. 9.	127	88	19	30	61	669
		Deutsch-Rasselwitz	205	34	11	42	36	53	51	59	160	99	40	29	13	627	53.5	2. 9.	157	96	13	35	43	685
		Oberglogau	202	40	15	40	40	69	56	68	137	106	43	39	14	667	64.9	2. 9.	155	111	15	34	39	723
		Schönowitz	207	44	10	39	40	64	48	77	130	125	41	39	10	667	73.5	2. 9.	136	106	14	29	36	712
		Zellin	180	52	14	43	52	97	45	75	150	121	46	46	12	753	66.4	2. 9.	137	110	18	34	30	778
		Sedschütz	180	—	—	—	42	93	44	53	116	121	39	42	12	—	—	—	—	—	—	—	—	—
		Krappitz	170	57	12	36	33	133	48	70	109	107	43	45	11	704	78.7	22. 5.	152	108	13	39	32	753
	Oder	Alt-Siedel	215	54	9	31	38	92	34	99	113	114	52	44	*15*	695	64.3	2. 9.	140	114	16	31	35	740
		Kupferberg	165	—	—	—	40	85	41	91	130	108	48	43	13	—	—	—	—	—	—	—	—	—
		Groschowitz	155	83	13	33	46	81	31	71	120	136	49	47	11	721	64.8	2. 9.	169	100	14	34	35	765
		Oppeln	163	70	8	30	46	87	38	54	107	153	53	47	11	704	60.0	11. 9.	155	109	13	36	31	744
	Malapane	Horneck	251	71	19	33	71	52	67	102	143	110	47	28	13	756	56.0	11. 9.	186	119	19	50	44	826
		Kruppamühle	227	69	17	37	53	50	75	124	137	111	58	31	16	778	50.1	11. 9.	199	120	18	60	55	836
		Andreashütte	210	74	15	41	41	39	62	109	133	146	41	42	16	759	65.0	11. 9.	175	126	21	52	62	802
		Kolonie Schroll	193	81	19	40	48	59	53	52	153	128	60	43	13	749	45.7	2. 9.	185	120	14	46	40	799
		Guttentag	234	94	20	44	54	63	49	57	151	113	58	40	14	757	64.3	22. 8.	169	115	17	48	46	806
		Friedrichgrätz	195	84	17	42	56	74	56	50	160	124	58	46	16	783	49.3	22. 8.	185	122	16	43	44	829
		Waldhof	253	87	21	36	49	48	35	64	157	117	64	43	17	738	60.2	22. 8.	173	118	13	49	81	779
		Radau	217	88	15	35	45	54	41	56	144	138	58	46	16	736	59.6	2. 9.	179	117	12	47	40	755
		Königshuld	165	95	21	36	54	84	62	85	146	142	61	52	16	854	53.8	2. 9.	182	126	15	51	31	889
		Petersgrätz	200	—	—	—	—	—	—	—	199	112	67	44	14	—	—	—	—	—	—	—	—	—
		Gr.-Strelitz	230	74	17	34	38	52	50	89	116	98	49	48	14	679	42.2	2. 9.	165	120	15	43	32	729
		Gr.-Maßdorf	207	68	9	28	51	57	59	75	145	103	53	52	11	711	48.2	2. 9.	167	111	16	37	32	744
		Raschau	180	77	11	32	42	88	48	77	198	138	47	50	16	824	60.5	2. 9.	152	115	17	33	32	880
		Schwieben	250	66	16	37	52	48	70	113	129	94	51	32	13	721	35.2	11. 9.	162	125	19	46	41	786
		Kranst	164	77	17	34	53	97	34	54	133	134	52	37	14	736	46.3	11. 9.	172	112	16	40	32	785
		Klosterbrück	156	69	14	29	48	88	40	56	122	166	62	49	12	755	58.7	11. 9.	165	110	15	36	28	790
	Oder,	Proskau	178	44	13	35	37	99	40	77	130	133	*62*	*47*	*15*	732	48.4	2. 9.	161	108	20	37	38	767
		Eichenried	145	59	11	23	32	75	34	41	134	148	60	42	12	671	64.4	11. 9.	154	101	14	30	32	711
Glatzer Neiße	Biele bis Quelle	Thanndorf	730	76	25	45	36	60	87	104	309	177	43	22	18	1002	111.3	2. 9.	183	121	22	61	104	1043
		Steinbach	637	92	42	51	58	111	65	92	274	153	82	69	19	1108	90.9	2. 9.	192	126	31	78	105	1116
		Mittelwalde	465	138	41	34	53	105	57	89	277	167	71	50	19	1101	98.9	2. 9.	168	128	25	50	79	1140
		Schönfeld	185	84	36	20	37	76	48	71	211	*198*	*53*	29	10	873	—	—	175	110	22	54	56	921
		Verlorenwasser	450	94	36	23	44	81	68	70	276	133	62	31	15	933	102.2	25. 8.	169	111	22	56	69	971
		Wölfelsgrund	830	68	46	66	83	111	43	96	333	245	59	45	27	1222	137.0	2. 9.	189	129	30	77	119	1072
		Voigtsdorf	460	141	55	38	54	70	91	94	312	147	69	26	19	1116	126.0	25. 8.	186	137	24	66	65	1168
		Habelschwerdt	368	71	26	27	47	64	59	92	302	171	62	40	19	980	117.3	25. 8.	177	113	22	55	43	1002
		Martinsberg	800	35	33	37	50	74	52	73	280	191	60	41	53	979	106.0	2. 9.	168	124	23	62	106	963
		Pohlsdorf	514	83	42	26	54	53	79	61	221	178	79	42	14	932	81.2	11. 9.	161	117	25	54	73	970
	Biele	Bielendorf	690	60	30	85	89	94	79	126	333	233	67	52	30	1278	116.1	2. 9.	195	141	31	64	101	1302
		Neu-Mohrau	670	111	58	98	88	97	57	78	339	213	98	66	43	1346	156.5	25. 8.	218	155	32	89	108	1390
		Seitenberg	503	40	18	50	52	80	70	92	245	173	58	44	19	941	77.0	25. 8.	168	112	24	50	64	972
		Bad Landeck	460	46	22	64	74	88	50	117	303	196	63	37	28	1088	115.7	2. 9.	187	129	29	71	68	1123
		Schönau	186	43	20	49	67	121	55	103	406	299	77	42	25	1307	160.0	2. 9.	173	137	26	54	74	1287
		Kunzendorf[1])	373	41	11	47	51	68	48	116	319	229	55	30	12	1027	142.0	2. 9.	174	110	21	49	50	1075
		Ullersdorf	340	31	14	27	48	48	59	85	277	162	59	40	18	868	71.2	25. 8.	171	103	22	46	53	892
		Rengersdorf	298	35	9	21	41	52	61	101	243	173	52	32	10	830	81.9	25. 8.	162	99	15	51	58	854
	Wölfelitz	Grunwald	900	213	86	120	100	131	75	115	334	163	116	65	37	1555	77.0	25. 8.	213	169	48	92	136	1587
		Bad Reinerz	538	113	43	50	72	106	71	122	235	162	80	49	17	1120	83.6	11. 9.	196	140	30	64	99	1151
		Reichenau	380	73	18	36	49	50	51	76	206	159	66	37	14	835	62.2	11. 9.	159	115	18	39	44	862
	Gl. N.	Neudeck	410	47	22	40	68	62	58	130	326	238	55	40	15	1101	146.3	2. 9.	158	117	22	59	59	1153
		Glatz	300	28	10	28	33	43	48	126	222	187	62	32	10	829	82.3	2. 9.	180	107	15	55	60	855
	Steine	Langwaltersdorf	570	59	23	34	45	111	74	131	243	133	69	44	18	984	55.4	25. 8.	186	123	27	62	78	1024
		Friedland	510	83	33	29	44	80	69	148	260	116	69	36	24	991	58.2	26. 8.	182	128	32	61	87	1021
		Vierhöfe	620	63	18	38	48	70	63	133	264	129	72	42	20	960	67.5	25. 8.	209	125	25	70	83	1004

[1]) Beobachtungen von Oktober ab in Niederhannsdorf (H = 320).

Flußgebiet		Stationen	Seehöhe m	Monatssummen (mm) Januar	Februar	März	April	Mai	Juni	Juli	August	September	Oktober	November	Dezember	Jahressumme I—XII mm	Größte Tagesmenge Höhe mm	Datum	Zahl der Tage mit Niederschlag ≧ 0.1 mm	≧ 1.0 mm	≧ 10.0 mm	✳ ≧ 0.1 mm	⊠	Jahressumme XI. 37—X. 38 mm
Glatzer Neiße	Steine	Dorfbach	650	89	30	34	45	113	67	206	**336**	194	77	51	**26**	1268	**116.2**	25. 8.	204	134	32	76	107	1293
		Hausdorf	470	83	30	40	46	66	54	165	**225**	154	63	43	**23**	992	**61.7**	25. 8.	209	125	26	78	82	1013
		Neurode	400	59	19	32	42	58	42	115	**192**	106	61	37	**14**	777	44.0	11. 9.	172	116	22	52	61	820
		Reichenforst	438	47	16	26	21	38	45	135	**191**	151	62	41	**15**	788	**58.7**	11. 9.	170	103	18	64	58	800
		Schlegel	400	58	23	32	41	54	40	127	**219**	115	58	39	**20**	826	46.8	11. 9.	182	114	19	57	54	833
		Rothwaltersdorf	380	*40*	19	26	38	42	40	118	**209**	91	56	34	**17**	730	42.6	2. 9.	181	110	19	52	49	749
	Passe-Steine	Wartha	274	35	**12**	27	33	71	36	157	**275**	186	37	33	*20*	922	**82.9**	25. 8.	144	98	21	44	36	956
		Maifritzdorf	285	45	**9**	34	37	73	50	130	**239**	208	61	36	19	941	**76.3**	25. 8.	163	114	20	36	32	985
	Passe	Silberberg	450	—	—	51	38	—	—	—	—	180	61	50	23	—	—	—	—	—	—	—	—	—
		Peterwitz	290	45	**12**	25	29	80	31	148	**215**	167	66	46	14	878	**68.0**	11. 9.	140	101	20	23	45	904
		Weigelsdorf	375	49	**10**	23	29	78	45	114	**212**	176	61	43	19	859	**79.6**	11. 9.	169	107	21	58	46	883
		Schönheide	335	43	**10**	21	28	78	40	106	**241**	161	54	50	16	848	**69.7**	25. 8.	176	105	19	45	40	869
		Gr.-Olbersdorf	275	30	15	22	28	79	32	117	**189**	121	53	30	**13**	729	**51.1**	25. 8.	175	102	18	46	35	769
		Frankenstein	286	38	20	24	37	77	27	106	**204**	145	58	35	**13**	784	**54.5**	11. 9.	170	110	19	41	44	825
		Kamenz	238	29	**9**	38	34	92	47	124	**203**	197	59	31	12	875	**67.0**	2. 9.	163	107	19	35	32	920
	Steinau bis Passe	Patschkau	222	25	16	39	35	78	58	87	191	**223**	43	31	**12**	838	**113.5**	2. 9.	174	105	19	38	33	891
		Ottmachau	205	37	**11**	39	37	63	53	65	181	**183**	47	35	*15*	766	**68.3**	2. 9.	164	107	15	37	51	799
		Heinersdorf	237	29	12	35	36	76	44	108	**222**	192	46	29	**9**	838	**71.4**	2. 9.	164	100	20	34	44	889
		Wiesau	230	30	**8**	55	37	113	37	71	202	**206**	48	32	**8**	847	**81.5**	2. 9.	118	100	22	26	35	905
		Baucke	220	33	11	38	37	92	52	61	192	**202**	45	32	**9**	804	**75.5**	2. 9.	145	95	19	32	39	847
		Ziegenhals	345	49	**11**	70	56	87	61	96	**233**	193	64	39	22	981	**89.1**	2. 9.	150	114	23	32	44	1051
		Alt-Wette	260	44	37	34	44	71	55	106	**210**	181	62	38	**11**	893	**93.4**	2. 9.	163	93	23	38	39	952
		Neiße-Heiligkreuz	180	32	*15*	45	50	83	93	52	146	**202**	45	34	**15**	812	**81.0**	2. 9.	150	98	19	29	43	845
		Riemertsheide	195	35	8	42	34	82	81	73	128	**192**	39	35	**7**	756	**58.1**	2. 9.	139	100	18	23	28	807
		Schadeberg	200	47	17	40	27	64	42	50	128	**151**	48	40	**12**	666	**63.6**	2. 9.	157	106	15	34	35	710
		Petersheide	225	46	**10**	41	34	65	39	64	152	**193**	50	40	13	747	**88.5**	11. 9.	160	113	14	31	36	789
		Schwarzengrund	163	45	**11**	38	28	68	58	49	85	**129**	40	39	21	611	41.2	11. 9.	160	101	14	34	41	631
		Seiffersdorf	230	41	**12**	42	33	57	36	62	241	**244**	49	36	**12**	865	**120.5**	11. 9.	159	107	15	37	38	908
	Steinau	Löwen	146	72	**12**	30	43	96	28	55	119	**146**	63	41	**12**	717	**56.8**	11. 9.	176	107	15	40	28	758
		Steinsdorf	235	47	**10**	33	44	88	39	62	128	**151**	49	42	17	710	**73.0**	2. 9.	174	114	15	40	60	761
		Friedland	200	55	14	44	38	66	36	57	113	**154**	51	35	**13**	676	**91.8**	2. 9.	147	104	16	32	38	726
		Waldfurt	180	54	**12**	47	38	55	33	55	115	**131**	46	43	**12**	641	**54.7**	2. 9.	151	102	12	39	40	693
		Seifersdorf	175	52	**11**	35	32	67	37	55	106	**143**	45	46	**11**	640	**59.6**	11. 9.	154	103	13	32	43	674
		Schedlau	155	60	**10**	38	42	78	34	43	141	**158**	44	43	11	702	**50.1**	2. 9.	129	103	15	30	29	734
	Glatzer Neiße	Dambrau	180	78	**9**	40	40	124	35	54	118	**170**	56	44	16	784	**68.2**	2. 9.	162	109	16	30	29	846
		Frohnau	144	78	**13**	32	40	107	34	51	140	**155**	57	44	14	765	**60.4**	2. 9.	142	117	16	33	30	818
Katzbach bis Glatzer Neiße	Stober	Rosenberg	240	86	24	39	62	76	63	57	**210**	142	54	42	**13**	868	**56.0**	2. 9.	189	132	19	47	59	915
		Kreuzburg	180	60	16	21	46	79	64	79	112	**162**	45	41	**11**	736	**67.6**	2. 9.	164	113	19	37	37	765
		Schönfeld	185	78	**14**	33	61	93	43	67	120	**125**	46	47	**14**	741	**51.8**	2. 9.	183	117	14	45	33	783
		Konstadt	165	61	14	24	41	119	18	71	64	**173**	35	23	**11**	654	**80.0**	2. 9.	144	94	12	37	31	714
		Teichfelde	216	79	25	30	52	69	58	53	123	**158**	48	43	**16**	754	**93.5**	2. 9.	192	126	12	41	41	696
		Süßenrode	171	—	—	—	57	115	49	59	125	182	40	50	14	—	—	—	—	—	—	—	—	—
		Eichendorf	159	79	12	32	50	96	54	65	116	**177**	57	50	**9**	797	**80.3**	2. 9.	142	115	16	29	37	839
		Ordensthal	188	99	21	28	57	87	42	58	128	**140**	51	56	**18**	785	**65.6**	2. 9.	178	111	19	42	37	811
		Karlsmarkt	145	75	20	31	45	94	46	48	127	**153**	56	43	**16**	754	**66.9**	2. 9.	159	121	16	35	28	805
		Hochfelde	208	84	21	38	58	69	42	68	**146**	138	60	51	**15**	790	**62.7**	2. 9.	124	119	16	32	36	822
		Heinrichsfelde	180	81	18	33	53	74	35	74	135	**137**	51	48	**11**	750	**59.4**	2. 9.	203	117	16	50	43	784
		Kupp	136	95	25	33	43	79	42	52	**131**	96	54	45	**15**	710	**50.1**	2. 9.	182	122	16	43	41	770
		Sausenberg	200	74	20	35	40	56	43	53	112	**168**	41	43	**12**	697	**79.9**	2. 9.	133	110	16	37	35	742
		Thule	185	86	22	30	52	79	32	69	100	**140**	53	47	**15**	725	**78.5**	2. 9.	152	111	13	41	38	754
		Reilswerk	170	—	—	—	50	94	49	55	165	166	51	49	12	—	—	—	—	—	—	—	—	—
		Karlsruhe	160	74	**18**	31	41	81	77	65	116	**143**	50	47	19	762	**69.3**	2. 9.	173	116	14	39	38	821
	Ohle bis Stober	Pramsen	136	66	13	30	34	69	43	44	119	**140**	51	40	**12**	661	49.1	11. 9.	187	114	15	52	40	700
		Brieg	143	64	**9**	29	33	65	36	59	**144**	122	50	39	12	662	47.6	25. 8.	167	111	16	40	44	707
		Konradswaldau	160	62	15	36	44	63	32	53	**158**	137	57	41	**12**	710	**53.1**	25. 8.	157	117	14	31	30	766
		Böhmischdorf	168	65	**10**	38	48	61	39	73	112	**194**	50	33	11	734	**69.1**	11. 9.	164	120	12	44	29	806
		Fürsten-Ellguth	146	72	**14**	28	40	**138**	30	84	123	111	44	37	*15*	736	43.6	11. 9.	132	103	15	35	32	786
		Grüneiche	152	65	14	28	46	106	31	54	102	**130**	44	39	**11**	670	**54.5**	2. 9.	171	107	13	39	33	705
		Eckersdorf	160	77	**16**	31	44	90	39	75	120	**191**	47	49	**16**	795	**75.0**	11. 9.	169	116	15	35	36	823
		Leubusch	135	58	17	28	35	73	52	66	118	**122**	51	44	**15**	679	43.5	11. 9.	172	109	17	40	41	710
		Neuvorwerk	135	64	12	28	32	74	31	71	**133**	122	53	43	**11**	674	46.0	2. 9.	172	103	12	47	33	707
		Rattwitz	125	75	**10**	33	39	70	34	72	**125**	**125**	56	42	15	696	**55.6**	2. 9.	169	113	16	39	38	835
	Ohle	Münsterberg	205	29	**6**	33	29	64	39	78	**200**	133	58	34	12	715	**63.7**	25. 8.	164	100	17	43	41	750
		Steinkirche	195	36	**6**	24	30	59	24	122	**151**	144	56	35	12	699	**74.4**	2. 9.	148	96	13	33	40	736
		Striege	170	38	**5**	26	24	42	37	100	**159**	107	48	38	15	639	**54.0**	25. 8.	154	100	13	35	36	654
		Strehlen	165	44	**10**	34	32	78	45	102	**143**	**143**	47	40	15	733	**61.0**	2. 9.	166	118	15	35	26	768
		Gauwald	280	36	**15**	40	44	74	36	76	182	**201**	58	40	18	820	**85.5**	2. 9.	182	114	16	44	42	832
		Prieborn	180	59	**14**	45	35	86	29	64	**186**	163	58	42	15	796	**67.7**	2. 9.	176	111	17	43	32	838
		Wansen	150	49	**8**	38	20	65	34	80	144	**166**	65	39	18	726	**68.2**	2. 9.	150	108	12	37	28	756
		Olbendorf	175	44	**12**	40	28	90	30	82	**158**	144	48	41	*15*	732	**59.9**	2. 9.	153	105	16	36	42	791
		Kleinöls	140	57	16	31	36	48	44	80	142	**150**	50	38	**14**	706	**70.8**	2. 9.	181	112	13	43	31	757
		Ohlau	137	69	**15**	32	36	60	53	47	124	**130**	64	48	**15**	693	48.8	11. 9.	171	105	16	32	33	735
		Kattern	125	63	**11**	28	26	86	46	80	118	**131**	55	40	17	721	**75.2**	2. 9.	164	109	15	28	34	739

Flußgebiet		Stationen	Seehöhe	Monatssummen (mm)												Jahressumme I—XII	Größte Tagesmenge		Zahl der Tage mit					Jahressumme XI. 37—X. 38
				Januar	Februar	März	April	Mai	Juni	Juli	August	September	Oktober	November	Dezember		Höhe	Datum	Niederschlag ≥ 0.1	Niederschlag ≥ 1.0	Niederschlag ≥ 10.0	≥ 0.1	⊠	
			m													mm	mm		mm	mm	mm	mm		mm
Katzbach bis Glatzer Neiße	Lohe bis Ohle	Breslau (Botan. Garten)	118	80	14	31	32	99	30	80	140	165	57	41	19	788	91.8	2. 9.	166	115	17	35	35	811
		(Univ.-Sternw.)	118	84	16	34	32	94	33	74	133	176	56	42	22	796	96.0	2. 9.	177	132	20	40	40	828
		(Flughafen)	118	79	14	29	32	91	20	64	146	138	51	40	24	728	73.8	2. 9.	162	110	18	38	28	746
		(Augusta-Schule)	116	79	16	31	28	99	21	76	150	160	51	40	22	773	85.1	2. 9.	166	108	18	31	33	849
		-Rosenthal	114	69	8	30	30	103	26	69	138	165	53	47	20	758	85.0	2. 9.	162	112	17	31	32	778
		-Ransern	118	79	11	26	25	76	21	55	148	152	57	49	26	725	76.6	2. 9.	164	109	16	41	30	730
	Lohe	Nimptsch	200	36	11	24	33	57	32	106	178	132	63	35	14	721	70.2	2. 9.	142	101	16	38	36	758
		Gr.-Olbersdorf	294	41	9	29	25	72	54	105	132	176	41	32	17	733	70.7	2. 9.	129	97	19	34	41	775
		Heidersdorf	175	42	10	28	37	62	44	95	128	151	50	32	19	698	68.8	2. 9.	183	107	15	46	44	723
		Langseifersdorf	285	59	15	29	35	74	60	113	220	247	50	38	23	963	113.5	2. 9.	188	119	20	51	53	1010
		Schlaupitz	225	60	21	43	50	74	37	125	153	206	49	42	23	883	107.2	2. 9.	198	120	20	49	45	921
		Langenöls	190	61	16	33	43	67	43	128	147	165	54	36	15	808	77.4	2. 9.	173	128	21	37	43	846
		Lauenbrunn	230	43	13	29	32	76	33	145	193	178	68	40	20	870	73.0	3. 9.	160	110	20	49	49	894
		Markt-Bohrau	143	48	11	25	27	58	58	95	131	137	68	40	14	712	54.3	2. 9.	140	106	17	28	41	729
		Konradserbe	147	62	14	33	36	77	47	79	113	147	53	53	26	740	85.0	2. 9.	166	120	16	44	28	762
		Kl.-Peiskerau	141	58	12	38	33	65	52	56	127	151	52	43	15	702	67.9	2. 9.	172	105	10	39	35	740
		Rothbach	131	57	14	28	26	77	54	77	130	131	50	35	19	698	62.3	2. 9.	182	109	16	42	36	723
		Lohe	125	60	11	24	24	107	33	77	132	159	50	32	16	725	82.4	2. 9.	157	106	16	31	43	754
		Breslau-Krietern	124	72	17	32	30	89	25	71	—	—	—	—	—	—	—	—	—	—	—	—	—	—
		Jäschgüttel	138	66	12	29	30	96	33	75	134	165	49	32	19	740	85.5	2. 9.	197	109	12	51	46	771
	Weide	Oberschönau	186	88	17	31	48	134	12	63	135	90	49	44	15	726	50.3	22. 5.	151	115	18	43	28	756
		Schmograu	162	77	15	26	41	99	16	61	117	97	49	40	13	651	38.0	22. 5.	173	114	14	36	32	685
		Ellguth	143	68	16	30	45	87	30	50	105	106	55	39	15	646	44.0	22. 5.	188	107	11	37	35	692
		Bernstadt	138	70	16	27	39	124	18	84	114	96	47	40	12	687	39.0	30. 7.	166	107	13	37	41	722
		Neu-Schmollen	132	74	10	33	45	102	21	82	113	98	50	43	13	684	49.6	2. 9.	172	87	14	38	36	722
		Gr.-Ellguth	140	70	14	28	40	98	22	97	133	95	51	41	12	701	39.2	30. 7.	156	105	18	38	37	734
		Klarenwald	124	59	14	24	31	75	18	72	123	103	52	39	14	624	55.8	2. 9.	174	104	14	37	40	649
		Gr.-Schönwald	240	98	27	34	69	85	29	104	123	143	51	53	15	831	55.4	3. 9.	163	120	22	40	42	858
		Schollendorf	198	*93*	*22*	*32*	*58*	100	25	88	93	81	47	51	16	706	35.2	2. 9.	156	107	21	43	24	722
		Zucklau	156	83	22	42	52	119	17	82	132	93	50	48	16	756	48.6	2. 9.	158	112	24	36	32	778
		Breslau-Hundsfeld	122	54	10	24	30	81	26	60	116	126	47	36	19	629	69.6	2. 9.	160	104	14	33	31	651
		Luzine	180	101	23	25	52	132	18	60	135	86	52	56	24	764	50.3	22. 5.	190	115	20	53	42	773
		Jackschönau	158	92	20	31	47	87	15	72	92	74	38	45	20	633	36.3	2. 9.	182	105	15	41	48	650
		Hünern	114	77	13	25	24	72	20	62	114	122	48	41	25	643	64.5	2. 9.	151	108	16	31	28	657
	Weistritz	Beutengrund	570	70	30	35	47	84	54	224	239	124	78	43	23	1051	71.0	25. 8.	202	126	29	71	88	1084
		Rudolfswaldau	590	98	32	31	51	96	66	168	215	161	68	45	26	1057	60.3	25. 8.	206	133	29	82	93	1096
		Ober-Wüstegiersdorf	510	80	22	31	44	89	65	166	229	144	70	39	19	998	63.8	25. 8.	206	123	27	74	78	1027
		Wüstegiersdorf	469	80	35	22	42	91	56	160	209	131	58	39	26	949	57.9	25. 8.	196	128	27	71	91	974
		Freudenburg	640	93	40	50	56	88	60	165	321	148	80	44	27	1172	76.7	25. 8.	218	135	36	81	99	1208
		Andreasbaude	805	68	36	44	56	99	84	144	322	158	71	45	24	1151	92.6	25. 8.	231	136	30	93	122	1194
		Lomnitz	560	101	55	55	70	98	76	165	298	185	84	50	33	1270	70.7	25. 8.	220	143	39	61	87	1320
		Reimswaldau	635	83	38	41	69	109	94	157	277	157	63	44	32	1164	83.5	25. 8.	185	138	33	60	82	1222
		Reimsbach	550	71	37	39	63	113	83	134	263	168	59	45	25	1100	72.0	25. 8.	197	125	28	66	90	1127
		Charlottenbrunn	465	68	30	29	47	126	95	146	230	164	51	43	23	1052	66.1	25. 8.	178	125	25	59	52	1086
		Ober-Dorfbach	675	57	24	40	49	132	68	195	268	198	71	40	23	1165	94.0	25. 8.	176	122	28	67	95	1209
		Wüstewaltersdorf	520	75	34	29	74	140	71	194	245	187	61	44	27	1181	82.0	25. 8.	170	136	28	58	89	1224
		Kynau	370	53	30	28	*43*	148	96	149	245	219	45	44	21	1121	77.8	25. 8.	175	124	30	52	54	1151
		Heinrichau	550	95	28	26	45	135	70	181	228	193	52	47	31	1131	71.1	25. 8.	199	128	28	76	75	1161
		Seifersdorf	350	55	21	22	39	100	123	152	225	165	53	40	23	1018	71.9	11. 6.	172	123	24	48	56	1054
		Schweidnitz	230	49	19	24	33	76	84	123	189	200	44	34	17	892	76.1	2. 9.	172	111	21	39	37	935
	Weistritz, Peile	Gnadenfrei	304	38	13	26	32	82	45	126	173	175	73	43	23	849	75.1	2. 9.	151	113	19	30	29	882
		Peilau	265	24	13	23	26	51	53	123	177	165	45	35	14	749	59.2	2. 9.	161	102	18	45	44	767
		Ober-Langenbielau	330	52	17	21	30	99	60	117	175	168	58	39	20	856	70.7	11. 9.	165	113	23	51	51	998
		Reichenbach	260	79	16	24	37	67	60	111	194	175	41	34	19	857	66.1	2. 9.	173	114	22	41	42	890
		Bärmersgrund	550	81	36	43	61	111	80	146	219	186	68	47	31	1109	71.5	11. 9.	200	140	27	71	94	1152
		Steinkunzendorf	384	63	14	31	38	104	81	147	230	199	63	43	19	1032	70.8	11. 9.	191	116	24	55	60	1055
		Kaschbach	620	77	37	29	56	103	73	178	222	194	62	49	33	1113	75.3	25. 8.	172	139	28	52	63	1148
		Steinseifersdorf	440	52	18	21	25	80	69	144	187	179	48	31	20	674	60.5	11. 9.	152	108	19	41	45	723
		Leutmannsdorf	250	34	19	19	31	77	58	142	175	163	44	32	13	807	56.9	2. 9.	161	98	22	32	31	855
	W.	Schmellwitz	220	47	11	33	36	50	62	93	165	162	54	30	17	760	65.3	2. 9.	178	116	19	40	38	784
	Weistritz, Schwarzwasser	Kaltenbrunn	237	46	15	23	36	72	60	143	171	237	51	33	13	900	109.6	2. 9.	163	108	17	34	30	946
		Martinsgrund	150	59	14	26	36	81	62	74	127	151	50	34	21	735	83.1	2. 9.	174	108	14	42	38	766
		Stephanshain	185	57	8	23	33	68	70	94	152	175	54	33	14	781	91.8	2. 9.	175	108	15	37	43	836
		Floriansdorf	180	58	14	25	36	65	58	91	137	181	47	36	21	769	96.2	2. 9.	172	113	14	40	45	817
		Striegelmühle	250	63	15	29	45	63	*58*	91	149	185	56	*37*	17	908	105.0	2. 9.	165	118	18	47	35	961
		Zobten (Stadt)	200	62	17	27	50	71	55	107	213	205	55	37	24	923	109.8	2. 9.	174	122	21	38	48	964
		Zobtenberg	712	64	18	24	32	53	75	139	190	295	64	44	30	1028	149.4	2. 9.	163	121	22	51	88	1076
		Silingtal	300	67	17	37	46	89	64	106	192	295	56	45	13	1027	156.8	2. 9.	168	111	24	37	34	1091
		Kl.-Kniegnitz	187	68	13	34	42	69	62	97	191	205	55	45	16	897	106.8	2. 9.	171	115	19	36	37	935
		Schwentnig	165	57	15	28	41	69	61	105	163	184	56	36	14	829	102.1	2. 9.	185	121	23	46	37	963
	W.	Schalkau	125	70	10	30	32	76	31	86	137	157	45	32	22	728	84.1	2. 9.	138	109	18	28	26	744

Flußgebiet		Stationen	Seehöhe m	Monatssummen (mm) Januar	Februar	März	April	Mai	Juni	Juli	August	September	Oktober	November	Dezember	Jahressumme I—XII mm	Größte Tagesmenge Höhe mm	Datum	Zahl der Tage mit Niederschlag ≧0.1 mm	≧1.0 mm	≧10.0 mm	✳ ≧0.1 mm	⊞	Jahressumme XI.37—X.38 mm
Katzbach bis Glatzer Neiße	Weistritz, Striegauer Wasser	Altreichenau	345	72	23	44	37	101	86	148	**209**	143	51	37	**21**	972	46.0	26. 8.	182	118	25	49	45	993
		Hohenfriedeberg	290	54	**21**	22	42	113	66	134	**197**	188	48	36	24	945	**56.4**	26. 8.	165	107	25	42	41	972
		Ullersdorf	340	49	**17**	**17**	30	106	73	121	**167**	165	37	30	**17**	829	**50.7**	2. 9.	158	102	29	36	35	865
		Weißstein-Konradsthal	481	81	34	31	50	118	97	180	**257**	140	55	38	**25**	1106	**70.2**	26. 8.	195	131	26	59	52	1144
		Freiburg	302	40	**12**	17	31	106	82	150	**212**	137	48	31	19	885	**66.6**	2. 9.	164	100	27	45	51	916
		Königszelt	230	59	**15**	29	36	95	88	116	201	**226**	48	36	18	967	**61.1**	2. 9.	178	109	23	44	47	1005
		Ingramsdorf	178	72	**15**	31	46	90	77	120	194	**231**	58	36	19	989	**98.7**	2. 9.	154	113	22	31	45	1018
		Neudorf	142	54	**15**	26	35	87	47	79	147	**162**	44	34	23	753	**96.8**	2. 9.	152	112	15	32	34	798
		Zopkendorf	145	53	**12**	23	37	93	50	70	137	**147**	36	35	22	715	**78.0**	2. 9.	165	102	19	38	31	757
	Weistritz	Leuthen	136	70	**17**	25	30	71	29	67	**151**	149	44	32	28	713	**91.9**	2. 9.	161	108	17	38	42	727
		Breslau-Stabelwitz	120	90	**16**	33	36	82	28	66	147	**166**	54	41	27	786	**86.1**	2. 9.	192	118	21	50	34	802
	Oder	Kottwitz	111	72	**10**	28	25	94	24	66	112	**150**	48	37	24	690	**74.5**	2. 9.	160	110	16	38	33	707
		Obernigk	185	98	**18**	33	33	82	43	83	112	**175**	53	47	27	804	**89.5**	2. 9.	155	107	18	42	46	820
		Tannwald	121	79	**16**	33	26	77	50	67	104	**182**	46	44	26	750	**111.7**	2. 9.	173	105	17	43	34	—
		Dyhernfurth	110	85	**12**	28	27	81	33	64	97	**195**	41	38	22	723	**112.6**	2. 9.	160	110	16	37	36	742
		Kl.-Bresa	110	82	**14**	26	26	86	28	60	124	**154**	40	37	29	706	**93.6**	2. 9.	194	109	19	46	38	724
	Neum. Wasser	Keulendorf	153	46	**21**	28	41	97	69	69	131	**227**	40	43	*25*	837	**120.5**	2. 9.	141	119	17	33	27	836
		Nimkau	121	92	**17**	24	34	89	44	58	132	**178**	41	43	31	783	**115.1**	2. 9.	173	113	31	35	28	805
		Kamöse	110	65	**19**	27	35	86	34	91	154	**217**	34	36	25	823	**143.5**	2. 9.	173	112	21	37	25	839
	O.	Leubus	98	63	**13**	20	32	77	53	108	161	**195**	39	32	20	813	38.6	1. 11.	154	111	18	39	33	876
	Leisnbach	Kostenblut	172	73	**12**	30	46	88	63	82	129	**169**	38	35	25	790	**92.3**	2. 9.	151	117	17	34	27	910
		Pläswitz	160	67	**14**	26	40	123	75	60	**140**	100	79	30	21	775	**63.2**	2. 9.	159	106	20	39	37	824
		Simsdorf	145	62	**9**	23	27	96	55	73	142	**202**	39	33	24	785	**119.0**	2. 9.	158	101	17	37	36	807
		Zobel-Koiskau	151	49	**13**	21	37	98	57	81	126	**182**	34	33	21	752	**87.0**	2. 9.	166	100	20	39	47	772
Katzbach	Katzbach	Ketschdorf	440	93	31	50	49	113	84	127	**217**	116	44	41	**27**	992	**55.3**	25. 8.	175	119	31	57	62	1025
		Konradswaldau	315	62	**15**	36	60	113	77	100	**194**	131	45	43	23	899	**61.2**	2. 9.	186	118	20	40	38	942
		Schönau	300	77	**17**	37	46	101	73	98	**209**	144	41	37	18	698	**54.5**	2. 9.	178	114	23	50	48	725
		Goldberg	240	75	32	36	45	119	64	115	**242**	97	50	52	**18**	945	**58.1**	31. 8.	170	119	24	41	55	972
	Wütende Neiße	Würgsdorf	345	73	**32**	37	37	131	72	110	**144**	108	36	43	*40*	863	40.0	3. 5.	167	118	23	42	46	859
		Alt-Röhrsdorf	380	99	**26**	38	47	125	71	106	**198**	106	44	43	33	936	39.2	3. 5.	156	116	25	49	55	951
		Rohnstock	233	52	**16**	19	38	109	60	109	**165**	158	41	39	22	828	**55.4**	26. 8.	147	107	21	34	41	851
		Gr.-Neudorf	390	79	27	48	60	69	**23**	70	**175**	102	39	*35*	29	756	49.4	2. 9.	154	117	15	47	56	804
		Klonitz	275	73	**21**	36	42	102	80	100	**159**	105	40	57	26	841	43.5	22. 8.	180	117	22	50	58	840
		Jägendorf	350	102	36	51	66	100	60	113	**152**	96	40	45	**29**	890	**50.3**	2. 9.	186	118	30	60	59	923
		Jauer	201	44	**16**	18	42	99	52	94	**131**	108	37	33	17	691	40.8	1. 9.	124	94	23	27	28	708
		Bremberg	191	67	18	31	45	110	61	92	**129**	121	42	45	**17**	778	**51.2**	2. 9.	164	107	20	32	35	811
		Seichau	200	59	23	25	34	115	63	78	**135**	96	43	41	**16**	728	49.8	3. 5.	166	102	21	48	38	758
		Hochkirch	165	53	**17**	20	39	104	63	85	**143**	129	38	40	**17**	748	**53.7**	2. 9.	169	114	21	36	36	764
	Schwarzwasser	Lichtenwaldau	180	97	20	53	52	64	54	157	**171**	95	43	59	**16**	881	**50.3**	2. 7.	169	111	28	46	41	914
		Armadebrunn	151	79	22	40	55	43	60	142	**167**	73	49	57	**17**	804	41.2	2. 9.	183	110	23	51	37	823
		Modlau	157	75	15	32	46	51	53	129	**135**	113	42	49	**12**	752	46.0	2. 9.	168	107	20	41	42	775
		Kaiserswaldau	187	79	16	40	51	84	73	109	**192**	110	45	48	**13**	860	48.8	1. 9.	158	115	22	38	30	885
		Wittgendorf	190	80	22	37	35	41	46	76	**134**	66	40	39	**17**	633	26.5	1. 6.	152	101	18	34	28	662
		Fuchsmühl	140	62	**14**	35	47	56	49	89	**120**	104	32	47	46	701	**54.8**	2. 9.	175	109	16	39	25	696
		Falkenhain	290	85	**13**	42	50	118	64	105	188	**208**	45	38	17	973	**120.2**	1. 9.	170	130	25	47	42	1002
		Harpersdorf	235	84	20	42	43	102	47	88	**186**	100	43	44	**13**	812	**50.6**	22. 8.	156	119	18	35	37	826
		Adelsdorf	200	74	22	37	37	108	51	110	**158**	83	48	42	**12**	782	42.5	2. 5.	160	116	20	39	31	815
		Gröditzberg	240	73	18	45	38	86	50	141	**187**	133	50	49	**16**	886	47.9	17. 7.	197	122	19	59	51	910
		Haynau	146	61	**13**	23	48	86	47	85	**122**	95	39	*45*	14	678	41.0	2. 9.	157	99	19	35	37	697
		Neurode	151	69	18	32	46	62	52	87	104	**137**	29	48	**15**	699	**64.5**	2. 9.	124	104	17	37	45	731
		Lobendau	155	64	**10**	26	36	104	54	68	**210**	114	33	*41*	14	774	**81.1**	31. 8.	143	110	19	34	30	808
		Liegnitz	118	56	**16**	29	42	86	56	75	114	**186**	36	41	21	758	**98.7**	1. 9.	162	113	17	36	33	782
	Weidelache	Pilgramshain	260	65	**16**	21	35	116	68	99	**154**	146	38	30	24	812	**57.5**	2. 9.	171	103	23	47	55	847
		Gutschdorf	209	62	**18**	24	30	100	67	95	142	**149**	40	29	19	775	**72.4**	2. 9.	136	105	25	28	31	807
		Dittersdorf	207	50	**11**	22	38	89	53	78	145	**223**	45	30	15	799	**72.1**	2. 9.	157	110	19	33	32	834
		Nikolstadt	157	47	**10**	28	36	93	59	90	126	**175**	41	36	20	761	**70.1**	2. 9.	161	101	18	42	31	791
	Katzbach	Petersdorf	121	56	**12**	21	33	71	51	95	**166**	139	35	40	23	742	**81.2**	2. 9.	142	107	16	34	28	755
		Schönborn	135	60	**14**	30	40	70	60	77	112	**141**	33	42	21	700	**68.0**	2. 9.	165	109	15	44	29	726
		Leschwitz	102	62	**16**	25	34	58	55	97	134	**137**	33	39	21	711	**74.4**	2. 9.	159	106	15	36	44	730
Bober bis Katzbach	Iserita bis Katzbach	Altstadt	130	71	**22**	25	32	42	57	71	**115**	105	34	46	25	645	**67.4**	2. 9.	161	99	15	39	38	668
		Petschkendorf	118	65	22	25	32	50	49	77	99	**137**	23	40	**21**	640	**72.1**	2. 9.	151	102	17	41	35	670
		Porschwitz	115	54	**8**	20	31	52	51	99	102	**132**	37	38	19	643	**69.2**	2. 9.	186	104	15	34	27	683
		Steinau	94	74	20	19	34	56	54	89	105	**153**	34	36	**16**	690	28.9	11. 6.	162	105	13	38	35	731
	Iserita	Hohenau	143	70	**13**	24	19	42	35	53	69	**208**	36	32	**13**	614	**139.8**	2. 9.	163	100	7	33	36	637
		Kl.-Kreidel	117	79	22	24	24	67	38	91	126	**213**	37	38	**20**	779	**133.0**	2. 9.	158	99	17	38	49	802
		Thiergarten	162	83	24	27	26	72	24	83	90	**205**	45	42	**22**	743	**120.3**	2. 9.	163	106	16	44	39	768
		Wohlau	116	92	**26**	27	30	68	40	66	84	**227**	40	41	**26**	767	**144.8**	2. 9.	148	109	17	32	37	787
		Teichhof	90	88	**20**	24	29	56	49	95	142	**189**	36	37	24	789	**124.3**	3. 9.	184	113	15	41	46	818
	Oder	Köben	92	79	18	25	38	40	39	96	101	**129**	40	39	**14**	658	**84.1**	2. 9.	147	104	14	31	33	683
		Würschland	78	72	**17**	22	42	42	76	78	**107**	82	37	45	**17**	637	40.0	2. 9.	149	106	18	32	39	654

Flußgebiet		Stationen	Seehöhe m	Monatssummen (mm) Januar	Februar	März	April	Mai	Juni	Juli	August	September	Oktober	November	Dezember	Jahressumme I—XII mm	Größte Tagesmenge Höhe mm	Datum	Zahl der Tage mit Niederschlag ≧0.1 mm	≧1.0 mm	≧10.0 mm	✳ ≧0.1 mm	⊠	Jahressumme XI.37—X.38 mm
Bober bis Katzbach	Bartsch	Kreisau	156	93	15	28	40	78	19	71	87	77	52	37	21	618	39.8	2. 9.	157	107	14	42	32	646
		Bartnig	113	73	7	33	45	98	30	76	89	91	52	39	18	651	55.2	2. 9.	137	113	14	29	26	681
		Gr. Wartenberg	167	93	21	33	54	94	38	60	119	91	43	46	13	705	39.1	22. 5.	157	118	18	39	39	731
		Neumittelwalde	170	102	17	47	81	104	35	77	111	102	50	50	17	793	58.4	2. 9.	179	138	16	37	36	817
		Charlottentlhal	119	79	23	29	59	100	17	81	169	108	51	48	22	786	71.1	2. 9.	154	119	17	37	29	805
		Kraschnitz	142	108	31	37	81	94	24	114	109	99	51	47	24	819	80.1	2. 9.	142	124	20	30	45	836
		Buchendorf	109	87	22	32	58	83	20	149	85	92	55	51	19	753	51.5	2. 9.	205	122	18	41	33	760
		Militsch	107	*63*	*15*	*26*	54	102	28	116	82	91	59	51	20	707	54.4	2. 9.	—	—	—	—	—	—
		Postel	145	—	—	—	—	95	29	114	110	121	52	49	20	—	—	—	—	—	—	—	—	—
		Schlottau	156	98	18	35	44	110	30	96	149	80	47	48	22	777	51.3	2. 9.	155	117	20	28	26	777
		Kath.-Hammer	115	82	25	34	51	100	33	79	105	86	49	44	29	717	56.8	2. 9.	144	118	17	33	36	720
		Trebnitz	185	92	23	37	48	81	29	59	113	110	48	47	24	711	78.6	2. 9.	179	114	16	44	42	725
		Scholzofen	96	72	12	23	42	87	35	82	100	145	42	38	21	699	109.2	2. 9.	150	110	12	36	24	713
		Fürstenau	93	84	20	26	38	86	37	92	94	164	42	43	20	746	60.9	22. 5.	128	107	17	33	35	761
		Trachenberg	90	82	17	23	31	105	44	102	79	145	46	41	21	736	111.3	2. 9.	171	113	15	43	32	750
		Winzig	180	73	22	25	37	52	44	110	125	178	45	37	16	764	119.7	2. 9.	161	108	15	41	50	794
		Bargen	89	78	18	19	31	74	41	97	88	196	41	39	18	740	123.6	2. 9.	151	109	13	30	36	764
		Pluskau	92	84	17	27	36	54	43	115	96	150	41	42	16	721	100.4	2. 9.	155	109	15	33	39	756
		Grunewald	115	80	13	27	49	76	25	99	75	83	42	36	16	621	42.2	22. 5.	159	119	11	36	30	647
		Groß-Saul	120	113	26	27	42	65	38	82	80	120	49	47	19	708	77.5	2. 9.	180	114	16	49	32	729
		Waldhöh	98	74	18	23	28	66	33	88	85	147	44	40	17	663	80.9	2. 9.	138	102	13	35	37	—
		Jagdhausen	94	83	19	26	45	82	33	89	126	162	48	44	21	778	125.9	2. 9.	174	119	14	38	37	856
		Sulau	100	102	15	26	42	93	31	90	142	120	62	46	23	792	71.9	2. 9.	143	118	19	29	30	803
		Hünern	146	63	15	22	34	56	41	74	80	138	40	35	14	612	85.8	2. 9.	130	104	13	29	29	634
		Gr.-Wiersewitz	84	96	21	24	42	53	36	68	88	142	43	43	18	674	91.5	2. 9.	185	115	14	45	35	699
		Nechlau	82	69	17	22	40	46	79	71	92	103	43	45	16	643	43.8	2. 9.	153	98	15	34	28	659
		Guhrau	87	82	11	20	47	52	38	73	76	137	55	42	16	649	83.7	2. 9.	144	109	16	36	28	662
		Lesten	95	70	18	22	35	51	39	93	69	125	48	37	25	632	71.5	2. 9.	145	97	16	38	42	696
		Braunau	81	103	19	26	50	50	69	96	87	124	45	53	22	744	65.7	2. 9.	121	100	21	34	27	739
	Faule Obra bis Bartsch	Reinberg	75	75	11	26	44	39	64	76	113	*100*	41	45	14	648	—	—	167	110	19	36	42	665
		Eisenmost	183	81	23	33	41	42	41	81	88	105	45	47	21	648	72.3	2. 9.	160	102	18	46	31	686
		Raudten	108	78	17	24	41	43	42	92	86	85	46	42	18	614	71.2	2. 9.	150	104	15	29	30	649
		Kl.-Kauer	170	86	15	30	39	43	65	122	104	100	44	45	15	708	65.7	2. 9.	143	102	19	37	29	746
		Glogau	77	57	16	18	31	42	55	95	91	92	36	41	15	589	57.1	2. 9.	160	98	16	37	32	607
		Haselquell	115	62	18	26	31	42	59	113	100	72	43	43	16	625	47.4	2. 9.	162	102	16	37	34	650
		Dalkau	142	75	21	32	34	51	53	166	105	70	28	45	15	695	44.3	22. 7.	170	109	19	40	40	723
		Beuthen (Oder)	88	71	17	27	36	40	67	84	89	75	41	39	16	602	42.2	2. 9.	154	100	17	38	32	625
		Fraustadt	102	86	21	27	47	41	53	107	75	126	46	46	17	692	85.7	2. 9.	168	108	13	42	31	699
		Hinzendorf	87	15	36	26	44	28	58	76	83	111	38	35	17	567	70.0	2. 9.	132	89	12	22	23	589
		Kuttlau	372	80	10	26	44	37	45	82	97	108	41	45	17	632	59.9	2. 9.	165	100	14	39	19	649
		Kaltenbriesnitz	215	70	16	31	39	56	59	127	156	87	39	49	17	746	52.3	2. 9.	180	108	18	47	47	777
		Neustädtel	92	75	19	33	33	47	63	115	106	52	47	47	15	652	44.3	22. 7.	140	102	17	29	33	665
		Alte Fähre	65	74	17	23	32	41	56	81	97	60	46	42	16	585	32.2	2. 9.	171	106	15	46	40	601
		Zollbrücken	65	83	21	27	50	62	61	76	121	56	50	46	19	672	32.0	11. 6.	142	102	22	40	40	698
		Bergenwald	83	98	26	37	37	42	54	109	136	39	62	43	15	698	38.4	22. 8.	157	115	14	32	31	717
		Streidelsdorf	73	92	39	34	43	34	48	110	111	52	56	46	16	681	36.1	22. 7.	169	112	16	31	38	699
		Freystadt	103	79	20	30	34	41	65	108	107	55	57	43	20	659	35.5	22. 8.	165	110	14	41	31	671
		Külpenau	76	74	26	30	39	35	56	64	110	41	55	37	17	584	30.4	11. 6.	162	105	12	35	42	607
		Nittritz	72	87	25	28	49	37	72	94	192	64	59	50	14	771	100.0	3. 8.	162	109	17	31	34	786
		Deutsch-Kessel	114	91	21	30	36	35	71	72	115	56	51	44	19	641	37.4	2. 9.	149	108	16	37	32	668
		Fürsteneich	57	81	21	22	41	29	82	90	86	60	47	37	17	613	39.0	2. 9.	150	108	14	34	31	638
	Faule Obra	Kleinitz	56	74	20	20	38	36	78	69	72	70	50	42	23	592	46.6	2. 9.	165	104	12	39	27	594
		Laubegast	60	65	15	17	35	37	53	77	74	108	37	42	16	576	72.1	2. 9.	151	104	12	39	30	584
		Glogeiche	91	78	20	21	49	54	60	103	119	103	48	51	19	725	58.4	2. 9.	176	110	17	56	34	735
		Liebenzig	65	76	22	18	34	40	58	65	147	72	41	49	20	642	70.4	3. 8.	159	101	14	42	39	648
		Kolzig	57	90	22	20	53	39	79	111	80	118	50	41	18	721	94.2	2. 9.	167	106	18	35	31	735
		Deutsch-Eck	75	70	18	24	48	47	43	72	74	122	42	44	31	635	77.5	2. 9.	157	113	13	34	32	639
		Schwenten	60	82	19	19	45	35	63	87	80	123	50	38	16	657	88.5	2. 9.	165	99	13	41	41	685
		Schmarse	83	82	18	19	54	40	73	81	87	69	43	33	15	614	48.5	2. 9.	119	96	15	31	41	633
		Unruhstadt	58	74	20	19	40	39	62	75	83	77	49	35	17	590	57.3	2. 9.	154	98	12	29	32	604
		Schwiebus I (Salkauer Str.)	82	81	30	22	52	50	54	89	83	67	52	38	17	635	44.2	2. 9.	162	104	15	38	40	656
		Schwiebus II (Bäuerl. Werksch.)	83	50	38	25	56	48	56	100	110	68	56	41	11	655	44.1	2. 9.	127	104	15	*26*	*41*	667
		Neu-Bentschen	61	71	22	19	52	29	49	75	52	92	42	32	18	553	65.5	2. 9.	163	99	11	39	43	571
		Bomst	58	71	11	16	53	34	49	83	52	86	36	34	14	539	45.2	2. 9.	111	94	10	21	38	561
	Oder	Züllichau	85	69	17	16	37	28	134	73	126	48	51	37	17	653	84.7	3. 6.	149	104	13	33	36	660
		Rissen	100	97	18	25	52	50	92	61	133	57	51	35	15	686	57.0	3. 8.	142	111	15	29	39	712
		Skampe	80	80	24	16	46	64	38	58	127	45	62	34	*15*	609	47.3	3. 8.	152	99	14	28	30	621
	Kalte Bahe	Fliederthal	61	83	24	26	39	43	111	77	128	58	56	44	19	708	52.3	3. 6.	171	115	15	45	45	732
		Weniglessen	83	85	23	30	35	39	55	48	119	39	58	39	23	593	38.8	26. 8.	165	106	10	43	37	605
		Grünberg	147	85	29	37	39	40	62	55	115	58	33	44	19	616	32.2	2. 9.	169	113	12	53	46	643
		Rothenburg	65	83	16	28	33	35	60	53	153	58	64	45	45	673	65.9	3. 9.	159	106	15	31	23	650
	O.	Griesel	80	98	28	34	60	41	47	80	*160*	53	53	47	25	726	—	—	172	120	19	41	39	735

Flußgebiet		Stationen	Seehöhe	Monatssummen (mm)												Jahressumme I—XII	Größte Tagesmenge		Zahl der Tage mit					Jahressumme XI. 37—X. 38
																	Höhe	Datum	Niederschlag			✳	⊠	
				Januar	Februar	März	April	Mai	Juni	Juli	August	September	Oktober	November	Dezember				≧0.1	≧1.0	≧10.0	≧0.1		
			m													mm	mm		mm	mm	mm	mm		mm
Bober	Lomnitz bis Quelle	Hermsdorf, Städt.	580	101	30	52	62	117	72	159	**202**	110	66	42	**28**	1041	47.8	25. 8.	209	130	25	58	82	1074
		Ullersdorf	535	79	37	25	35	102	71	126	**214**	118	55	33	**22**	917	47.8	26. 8.	195	125	25	74	83	935
		Haselbach	550	—	—	—	82	119	93	156	**286**	183	51	57	36	—	—	—	—	—	—	—	—	—
		Röhrsdorf	580	122	34	92	—	—	82	—	228	162	36	—	—	—	—	—	—	—	—	—	—	—
		Landeshut	442	79	**16**	33	32	88	80	120	**167**	93	52	31	23	814	33.9	27. 8.	207	120	23	40	58	835
		Schömberg	520	76	31	20	27	100	65	145	**238**	108	68	39	**19**	936	**50.3**	2. 7.	162	131	21	49	42	944
		Grüssau	470	65	23	30	35	77	76	137	**213**	95	53	30	**17**	851	43.0	26. 8.	171	119	26	48	60	874
		Gottesberg	600	73	**26**	34	49	101	96	167	**282**	177	50	38	29	1122	**77.8**	26. 8.	176	137	30	67	72	1166
		Mittel-Konradswaldau	502	*70*	27	34	41	95	70	175	**253**	95	54	31	**26**	971	**55.8**	26. 8.	179	125	27	66	79	1001
		Giesmannsdorf	550	88	**24**	46	48	127	95	153	**197**	154	71	49	34	1066	46.3	25. 8.	199	141	28	63	74	1078
		Neu-Röhrsdorf	740	135	**23**	78	75	112	104	149	**292**	199	67	56	40	1330	**71.8**	2. 9.	195	143	33	73	127	1366
		Rudelstadt	415	78	**21**	52	36	101	87	116	**256**	159	59	39	25	1029	**57.9**	1. 9.	172	113	32	40	56	1043
		Neudorf	451	82	25	46	58	115	102	140	**290**	199	46	47	**20**	1170	**89.9**	1. 9.	179	120	35	51	69	1210
	Lomnitz	Prz.-Heinrich-Baude	1405	68	—	—	71	114	105	158	466	—	—	—	—	—	—	—	—	—	—	—	—	—
		Hasenbaude	1007	153	***30***	64	92	150	125	148	**430**	179	83	62	40	1556	**136.8**	25. 8.	221	146	45	93	174	1567
		Schneekoppe	1602	284	84	93	97	127	127	136	**386**	175	81	**80**	107	1777	**105.8**	26. 8.	270	199	53	143	175	1793
		Wolfshau	660	97	70	**45**	61	184	89	120	**330**	142	76	**45**	34	1293	**87.2**	26. 8.	150	139	38	48	92	1330
		Krummhübel	650	137	54	56	77	163	115	131	**354**	168	79	62	**42**	1438	**97.7**	26. 8.	187	145	45	52	88	1449
		Arnsdorf	443	61	**15**	29	38	122	89	103	**260**	141	41	48	21	968	**70.2**	26. 8.	164	116	29	42	59	983
		Zillerthal	400	56	**14**	34	40	109	76	118	**252**	114	31	44	17	905	**61.8**	26. 8.	181	117	25	52	54	939
		Forstbauden	900	107	**30**	54	85	155	147	136	**372**	200	79	58	40	1463	**122.0**	25. 5.	206	145	36	78	109	1484
		Schmiedeberg	475	79	**25**	44	59	125	123	145	**267**	144	47	38	31	1127	**73.0**	25. 8.	224	133	34	64	70	1165
		Hohenwiese	470	75	25	46	57	120	129	132	**244**	161	47	48	**22**	1106	**60.0**	2. 9.	182	125	30	48	65	1141
	B.	Kammerswaldau	450	102	**19**	76	66	89	99	112	**229**	117	62	46	23	1040	**55.8**	25. 8.	196	123	31	56	70	1080
		Hirschberg	347	71	**20**	48	47	65	76	154	**215**	141	38	41	22	938	**68.4**	1. 9.	141	123	26	32	48	983
	Gr. Zacken	Jacobsthal	871	267	89	131	129	138	140	191	**443**	176	171	133	**41**	2049	**120.0**	25. 8.	195	165	55	78	138	2034
		Schreiberhau	643	206	67	93	88	145	101	138	**287**	98	88	73	**23**	1407	**82.4**	26. 8.	199	149	44	66	108	1419
		Schneegrubenbaude	1490	197	73	73	66	139	121	228	**429**	194	136	55	**39**	1750	**107.4**	25. 8.	262	179	51	126	178	1782
		Kiesewald	620	104	22	58	53	122	103	146	**280**	120	63	50	**13**	1134	**65.5**	26. 8.	194	128	31	57	65	1145
		Petersdorf	400	96	28	51	55	117	90	135	**260**	103	62	44	**13**	1054	**60.8**	26. 8.	205	126	29	56	71	1071
		Warmbrunn	342	55	16	37	41	99	74	116	**220**	111	39	32	**10**	850	**56.7**	26. 8.	175	115	25	53	39	872
		Agnetendorf	575	77	30	46	51	136	98	136	**258**	137	71	49	**19**	1108	**61.2**	26. 8.	177	121	29	53	66	1122
		Hain	535	111	40	56	63	148	102	121	**261**	139	56	50	**22**	1169	**63.2**	26. 8.	195	139	38	62	71	1196
		Giersdorf	425	67	24	34	42	132	89	111	**238**	132	*50*	41	**13**	973	**55.6**	26. 8.	181	128	27	47	63	990
		Hainberg	625	94	39	47	69	151	113	97	**293**	171	58	52	**31**	1215	**70.6**	26. 8.	217	147	35	53	64	1227
		Seidorf	400	42	16	25	31	133	87	107	**279**	114	32	39	**14**	919	**70.9**	26. 8.	154	107	26	45	55	930
		Stonsdorf	418	55	**14**	40	47	112	84	117	**240**	104	42	39	**14**	908	**61.0**	26. 8.	156	115	25	38	57	938
	B.	Boberröhrsdorf	312	60	**15**	35	37	73	62	143	**211**	109	35	38	**15**	833	**73.5**	26. 8.	153	118	22	40	47	858
	Kemnitzbach	Leopoldsbaude	713	162	49	78	*75*	86	82	87	**248**	*100*	70	41	**25**	1103	**71.3**	26. 8.	176	140	29	61	111	1120
		Alt-Kemnitz	360	85	33	77	76	112	67	38	**214**	103	40	*35*	***20***	900	46.3	23. 8.	137	108	28	37	40	956
		Blumendorf	470	112	31	60	69	117	96	136	**260**	132	46	40	**16**	1110	**66.7**	26. 8.	167	134	28	51	60	1137
		Johnsdorf	447	99	26	71	69	100	87	130	**229**	128	48	38	**12**	1037	**69.4**	26. 8.	176	126	26	51	64	1087
	Sprotte bis Kemnitzbach	Ludwigsdorf	440	86	29	54	50	80	74	110	**201**	138	**15**	36	33	906	**70.0**	2. 9.	153	113	25	59	52	931
		Lähn	320	77	21	35	52	100	65	110	**171**	94	47	37	**9**	818	38.7	26. 8.	180	118	23	45	48	849
		Süßenbach	355	85	24	48	54	107	59	138	**285**	119	47	41	**20**	1027	**51.2**	27. 8.	141	116	27	42	—	1057
		Petersdorf	280	65	**16**	44	44	125	83	92	**182**	73	63	46	25	858	39.4	3. 5.	180	129	21	48	43	885
		Schmottseiffen	370	98	23	70	68	90	88	101	**201**	96	57	38	**10**	940	**57.6**	26. 8.	151	124	25	34	54	981
		Ober-Görrisseiffen	255	85	26	44	57	91	79	96	**168**	83	58	42	**12**	841	**54.3**	26. 8.	183	117	19	51	54	874
		Löwenberg	211	83	27	34	41	82	48	135	**171**	66	46	43	**7**	783	**64.6**	2. 8.	149	113	18	35	41	812
		Kesselsdorf	220	77	**11**	39	45	85	64	106	**163**	66	57	40	12	765	44.5	26. 8.	181	113	16	54	40	802
		Neujäschwitz	250	77	19	35	45	78	46	106	**145**	43	47	36	**11**	688	37.2	26. 8.	161	113	17	42	36	721
		Bunzlau	205	72	18	40	55	69	50	106	**200**	63	48	39	**13**	773	42.7	26. 8.	150	108	20	38	41	798
		Großhartmannsdorf	220	93	31	39	33	88	68	106	**178**	73	46	46	**15**	816	32.7	2. 7.	183	128	24	55	44	851
		Kittlitztreben	150	89	17	35	51	56	64	69	**212**	62	49	55	**10**	769	**50.1**	31. 8.	176	110	21	55	41	797
		Seebnitz	157	63	26	32	46	59	48	92	**119**	93	35	51	**19**	683	**53.9**	2. 9.	168	104	18	38	31	698
	Sprotte	Heerwegen	183	87	20	34	42	45	67	81	**94**	92	47	48	**16**	673	**64.7**	2. 9.	148	98	18	36	42	700
		Friedrichswalde	174	87	23	32	50	43	60	68	***110***	103	53	58	**16**	703	**70.9**	2. 9.	148	111	20	39	34	746
		Gr.-Heinzendorf	143	72	28	32	41	44	68	62	**126**	86	38	*40*	**17**	654	**58.3**	2. 9.	155	107	16	43	33	689
		Kotzenau	148	85	21	44	52	53	64	125	**152**	89	42	48	**20**	795	43.2	2. 9.	160	114	18	42	44	820
		Kriegheide	146	83	32	24	41	44	55	115	**151**	82	37	55	**11**	730	46.6	2. 9.	163	99	25	40	35	742
		Kunzendorf	136	60	**16**	30	30	37	47	**125**	100	72	48	45	20	630	46.7	2. 9.	147	98	14	27	24	639
		Wolfersdorf	170	68	22	32	46	48	61	119	**156**	75	49	47	**15**	738	45.5	2. 9.	167	110	21	43	50	761
		Buchendamm	134	65	27	34	44	52	49	110	**118**	72	48	48	**16**	683	46.0	2. 9.	158	110	24	29	39	709
		Hermsdorf	200	105	**25**	36	42	46	62	**121**	**121**	91	49	50	26	774	**60.7**	2. 9.	160	113	23	45	34	839
		Jacobskirch	202	73	**17**	32	33	47	55	**151**	135	74	52	44	**17**	730	**52.0**	2. 9.	160	99	20	34	35	768
		Oberquell	170	77	26	41	55	53	51	**157**	103	81	*45*	*43*	***15***	—	—	—	—	—	—	—	—	—
		Lauterbach	135	76	20	37	45	46	57	90	**148**	72	54	46	**18**	709	38.9	2. 9.	180	111	18	44	33	773
		Ottendorf	134	57	20	30	39	52	52	97	**116**	64	45	41	**16**	629	31.5	2. 9.	160	102	20	37	40	650
		Reuthau	136	82	**18**	37	46	51	56	88	**110**	64	48	47	**18**	665	35.1	2. 9.	163	108	20	37	21	693
		Nieder-Zauche	133	73	19	36	37	45	56	92	**132**	55	59	44	**16**	664	28.8	2. 9.	181	118	19	42	33	683
		Neuvorwerk	155	79	23	46	50	47	63	114	**171**	80	53	49	**18**	793	45.1	2. 9.	167	119	21	40	38	815
		Bayerhaus	144	90	30	39	48	54	46	105	**147**	63	51	49	**20**	742	32.3	2. 9.	149	113	17	42	37	760
		Sprottau	121	89	27	40	44	40	47	76	**165**	49	51	46	**17**	691	27.3	29. 8.	156	113	21	37	41	714

Flußgebiet		Stationen	Seehöhe m	Monatssummen (mm) Januar	Februar	März	April	Mai	Juni	Juli	August	September	Oktober	November	Dezember	Jahressumme I—XII mm	Größte Tagesmenge Höhe mm	Datum	Zahl der Tage mit Niederschlag ≧ 0.1 mm	≧ 1.0 mm	≧ 10.0 mm	✳ ≧ 0.1 mm	☒	Jahressumme XI.37—X.38 mm
Bober	Quels	Ludwigsbaude	770	184	62	94	100	125	97	165	**371**	153	103	68	**19**	1541	**118.3**	25. 8.	199	155	50	81	124	1559
		Bärenstein	539	193	37	97	110	89	115	163	**375**	152	67	42	**10**	1450	**110.7**	25. 8.	163	129	39	51	91	1495
		Heufuderbaude	1060	232	98	137	197	167	190	192	**425**	179	124	59	**43**	2043	**94.9**	26. 8.	205	171	62	103	162	2117
		Bad Flinsberg	475	186	51	96	110	101	118	146	**324**	129	66	62	**19**	1408	**87.4**	26. 8.	197	147	42	60	88	1435
		Egelsdorf	378	87	26	61	84	86	111	125	**288**	104	57	41	**9**	1079	**88.0**	26. 8.	169	125	24	41	48	1103
		Giehren	530	128	22	58	*70*	*90*	110	180	**317**	121	*45*	43	**20**	1204	**70.0**	26. 8.	166	129	31	41	64	1232
		Rabishau	405	91	25	57	75	95	95	135	**262**	108	48	33	**11**	1035	**75.3**	25. 8.	160	124	24	49	69	1053
		Hernsdorf, Gräfl.	595	184	44	143	134	118	138	156	**402**	152	72	63	**21**	1627	**91.8**	26. 8.	188	142	53	57	76	1684
		Gebhardsdorf	375	100	28	61	85	96	130	133	**239**	104	53	37	**9**	1075	**82.8**	26. 8.	177	126	26	50	38	1118
		Liebenthal	360	98	27	55	65	87	99	101	**210**	82	50	85	**12**	971	48.4	26. 8.	165	122	23	43	43	966
		Gr.-Stöckigt	350	75	19	52	69	82	114	127	**218**	88	53	31	**8**	936	**69.1**	26. 8.	171	117	22	37	49	982
		Greiffenberg	338	75	18	38	78	87	104	154	**211**	98	58	37	**8**	966	**65.0**	26. 8.	163	125	23	53	57	1004
		Goldentraum	365	106	36	53	79	88	118	178	**236**	95	47	31	**11**	1078	**63.4**	26. 8.	147	120	26	38	38	1117
		Schwertburg	350	119	32	63	80	77	120	137	**206**	90	66	41	**15**	1046	**55.4**	26. 8.	169	139	29	49	38	1082
		Beerberg	232	98	30	50	68	84	94	89	**197**	83	61	38	**12**	904	**58.0**	26. 8.	171	111	24	39	50	942
		Mittel-Gerlachsheim	340	118	20	59	88	75	82	88	**191**	102	70	46	**18**	957	**65.6**	26. 8.	155	125	27	39	36	982
		Welkersdorf	320	110	16	37	81	109	100	113	**188**	96	71	44	**8**	973	**53.9**	26. 8.	171	114	23	45	38	1004
		Lauban	270	125	28	47	61	113	69	87	**217**	60	65	56	**14**	742	**66.7**	26. 8.	156	112	24	38	48	764
		Geibsdorf	257	75	22	32	53	94	66	76	**192**	58	58	37	**10**	767	**55.5**	26. 8.	171	112	16	44	54	797
		Naumburg	204	102	32	67	58	93	61	96	**196**	70	52	52	**14**	893	**58.0**	26. 8.	169	127	20	44	43	939
		Hagendorf	300	80	23	41	46	98	81	102	**184**	80	47	43	**12**	837	**60.5**	26. 8.	156	115	22	44	49	870
		Kunzendorf u. d. W.	250	74	16	27	44	96	76	103	**222**	76	47	31	**9**	821	**56.8**	25. 8.	153	109	22	40	45	855
		Siegersdorf	193	—	—	—	48	73	51	61	196	58	50	41	10	—	—	—	—	—	—	—	—	—
		Klitschdorf	170	89	27	*35*	*45*	67	*50*	*60*	**201**	*60*	28	59	***10***	731	48.2	26. 8.	170	106	19	37	37	754
		Prinzdorf	165	76	21	54	75	73	40	76	178	63	—	—	—	—	—	—	—	—	—	—	—	—
		Loos	125	90	25	35	36	33	44	74	**197**	47	50	47	**13**	691	42.4	26. 8.	166	103	17	44	31	710
	B.	Sagan	103	90	22	33	44	37	51	74	**152**	39	52	45	**16**	655	41.5	26. 8.	172	111	15	48	44	675
	Gr. Tschirne	Kohlfurt	193	126	32	43	53	65	55	60	**205**	60	71	50	**12**	832	**50.0**	26. 8.	179	126	20	44	60	869
		Rauscha	151	99	29	39	66	61	46	67	**184**	54	63	40	**15**	763	48.0	26. 8.	160	115	19	38	34	796
		Halbau	125	90	22	37	37	47	49	64	**193**	51	59	48	**17**	714	39.2	26. 8.	156	121	18	37	34	729
		Gr.-Selten	155	91	25	39	26	38	39	56	**180**	46	64	44	**14**	662	34.9	26. 8.	166	111	16	38	33	681
		Nieder-Ullersdorf	141	103	24	39	46	43	39	66	**176**	43	56	52	**16**	703	43.5	26. 8.	169	114	15	38	33	705
		Sorau	141	84	27	36	41	46	46	91	**135**	39	55	40	**11**	651	39.1	26. 8.	160	108	13	35	37	673
		Seifersdorf	165	113	24	40	45	49	48	91	**143**	41	63	45	**23**	725	44.4	26. 8.	162	122	19	36	48	743
	Mündung bis Gr. Tschirne	Mednitz	100	85	24	27	32	38	45	86	**154**	45	44	41	**14**	635	31.7	26. 8.	169	102	15	39	47	—
		Herwigsdorf	133	91	23	38	36	33	44	122	**138**	49	58	41	**20**	693	38.8	13. 8.	183	116	15	48	40	716
		Briesnitz	110	92	25	36	41	40	44	102	**120**	46	59	44	**18**	667	31.1	22. 8.	152	111	10	39	31	689
		Naumburg a. Bober	108	108	29	38	42	44	50	115	**185**	42	59	50	**23**	785	39.5	22. 7.	144	114	18	32	40	793
		Weißig	70	86	26	30	27	45	40	99	**161**	30	57	38	**18**	657	40.0	3. 8.	138	102	14	33	42	678
		Bobersberg	61	59	**18**	28	26	50	68	65	**122**	37	54	37	20	584	30.0	26. 8.	137	104	14	21	34	598
		Buchelsdorf	125	116	32	47	40	39	49	64	**120**	47	69	47	**25**	695	23.7	25. 8.	174	110	16	50	58	720
		Crossen	45	93	**19**	36	39	48	38	76	**116**	40	64	38	20	627	27.6	26. 8.	152	110	13	29	35	653
	Oder	Beutnitz	70	89	**22**	24	44	37	58	62	**93**	47	53	37	28	594	31.5	27. 8.	129	106	15	27	37	617
		Baudach	82	87	30	30	44	64	54	92	**116**	40	62	43	**20**	682	31.4	26. 8.	154	112	16	28	42	690
		Messow	62	102	22	27	32	57	45	82	**110**	39	58	37	**20**	631	21.0	27. 8.	155	107	16	31	49	645
Lausitzer Neiße	Mandau	Seifhennersdorf	350	116	39	37	50	87	63	92	**207**	52	57	39	**24**	863	48.9	26. 8.	185	120	19	52	66	871
		Großschönau	365	104	31	**29**	50	65	53	79	***213***	*59*	50	44	**29**	806	41.1	26. 8.	147	110	22	36	45	789
		Oybin	415	163	52	**33**	64	82	63	99	**284**	72	70	49	39	1070	**76.4**	21. 8.	200	142	27	62	81	1069
		Walddorf	393	114	**33**	41	57	83	58	70	**211**	62	54	51	**33**	867	39.4	26. 8.	178	124	18	55	45	865
		Niederroderwitz	290	94	28	42	49	94	53	93	**217**	58	48	36	***20***	832	**67.9**	31. 8.	180	122	21	54	67	838
		Johnsdorf	450	154	49	38	70	86	61	88	**243**	63	69	48	**36**	1005	**56.7**	21. 8.	187	140	25	63	79	1015
		Zittau	240	88	27	30	48	81	57	78	**238**	69	46	34	**24**	820	**56.9**	21. 8.	184	120	19	43	47	815
	Pließnitz bis Mandau	Kleinschönau	228	72	**18**	21	40	63	59	76	**222**	62	49	30	21	733	**59.5**	21. 8.	161	114	15	42	39	743
		Wittgendorf	310	68	16	27	41	78	52	66	**211**	47	44	30	**13**	693	48.6	26. 8.	158	106	16	37	33	716
		Hirschfelde	222	79	21	28	49	65	64	82	**247**	59	46	36	***17***	793	**58.2**	21. 8.	176	116	19	34	45	825
		Lichtenberg	338	131	**23**	32	51	64	89	126	**252**	72	50	40	25	955	**62.7**	26. 8.	162	124	24	41	35	985
		Reichenau	253	80	20	30	42	63	83	111	**272**	57	40	29	**13**	840	**62.7**	26. 8.	154	106	17	28	41	876
		Ostritz	206	92	24	39	48	77	59	70	**220**	49	56	26	**11**	771	48.4	26. 8.	162	119	16	35	33	808
	Pließnitz	Kottmarhäuser	440	126	35	55	60	90	64	71	**262**	69	69	52	**33**	986	**53.0**	25. 8.	185	138	27	54	64	989
		Großhennersdorf	290	97	22	32	48	84	61	88	**193**	62	54	29	**21**	791	40.5	26. 8.	172	121	21	48	49	807
		Oberstrahwalde	362	108	33	51	60	75	70	70	**216**	58	52	36	**24**	853	47.8	27. 8.	183	124	21	44	59	881
		Schönau a. d. Eigen	223	98	18	46	74	75	56	80	**211**	50	60	36	**13**	817	**67.5**	26. 8.	183	122	18	47	51	839
		Kemnitz	292	85	**14**	35	55	86	*58*	86	**232**	58	52	37	18	816	**53.8**	26. 8.	143	113	18	31	26	839
		Tauchritz	200	106	24	27	55	62	62	70	**202**	45	49	41	**7**	750	47.0	26. 8.	151	109	19	37	37	771
	Labet bis Pließnitz	Berna	270	85	27	42	79	80	78	72	**241**	69	58	35	**12**	878	**65.1**	26. 8.	186	121	21	44	44	912
		Schönberg	215	94	22	34	69	78	76	53	**202**	56	58	32	**9**	783	**51.9**	26. 8.	160	115	19	39	46	805
		Görlitz	211	135	29	39	57	79	56	78	**219**	46	69	42	**14**	863	**51.1**	26. 8.	162	123	25	40	33	900
		Lichtenberg	285	97	23	29	53	69	62	98	**185**	77	67	55	**21**	836	**56.4**	26. 8.	184	128	21	45	47	855
		Zodel	175	85	27	27	45	64	58	71	**175**	54	56	35	**11**	708	48.1	26. 8.	163	113	20	44	35	733
		Penzig	180	91	25	28	45	63	54	84	**160**	53	60	36	**10**	709	37.3	26. 8.	135	108	21	28	35	736
		Niederlangenau	195	113	27	30	42	56	61	72	**169**	52	*60*	42	**12**	636	44.1	26. 8.	171	118	19	33	29	—
		Gelblach (Forsthaus)	160	92	20	36	51	43	57	52	**189**	57	72	46	**15**	730	46.5	26. 8.	133	123	21	29	48	772
		Sänitz	140	103	42	32	40	56	54	63	**178**	47	67	41	**20**	743	38.7	26. 8.	174	126	21	36	31	762
		Heide	130	129	41	42	37	63	50	58	**149**	58	72	45	**21**	768	31.9	27. 8.	188	133	19	45	44	789

Flußgebiet		Stationen	Seehöhe m	Monatssummen (mm) Januar	Februar	März	April	Mai	Juni	Juli	August	September	Oktober	November	Dezember	Jahressumme I—XII mm	Größte Tagesmenge Höhe mm	Datum	Zahl der Tage mit Niederschlag ≧0.1 mm	≧1.0 mm	≧10.0 mm	✳ ≧0.1 mm	⊠	Jahressumme X.37—X.38 mm
Lausitzer Neiße	Lubst bis Pilsnitz	Muskau	117	110	30	38	33	54	66	52	**134**	47	72	49	**23**	708	28.2	10. 10.	176	121	18	57	35	727
		Pechern	120	—	—	25	26	52	39	52	**141**	52	64	44	**19**	—	—	—	—	—	—	—	—	—
		Triebel	135	107	29	36	39	36	42	68	**164**	47	54	43	**28**	693	26.6	31. 8.	171	119	17	44	55	708
		Forst	75	89	17	**15**	29	40	29	59	**167**	51	61	35	16	608	**79.2**	31. 8.	151	107	11	34	39	625
		Pförten	62	100	26	28	34	51	39	89	**122**	44	65	45	**19**	662	34.7	31. 8.	163	117	18	30	29	670
	Lubst	Pitschkau	150	103	33	42	34	39	40	92	**144**	44	59	45	**23**	698	33.9	26. 8.	165	120	15	40	49	714
		Friedersdorf	114	108	29	33	32	45	42	83	**152**	30	56	43	**17**	670	43.2	26. 8.	159	114	17	32	29	691
		Sommerfeld	82	105	24	31	29	51	36	75	**126**	47	54	46	**17**	641	38.5	26. 8.	158	109	17	30	35	653
		Kanig	65	93	19	25	25	42	36	66	**106**	35	57	42	**17**	563	20.9	14. 1.	137	109	16	22	28	580
		Guben	46	85	**18**	**18**	29	43	36	78	**100**	39	56	40	20	562	21.8	10. 10.	162	106	16	33	25	557
	L. N.	Taubendorf	60	81	22	32	24	45	33	100	**139**	45	55	44	**18**	638	47.2	3. 8.	153	110	13	30	29	644
		Pinnow	82	119	22	31	24	45	22	129	**128**	25	54	48	**20**	667	37.6	30. 7.	147	111	17	32	34	671
		Sembten	80	76	**13**	22	20	47	29	**108**	93	29	54	40	16	547	30.3	17. 7.	154	98	14	27	24	551
Warthe bis Lausitzer Neiße	Oder	Tommendorf	95	90	22	24	32	51	42	**95**	92	28	56	40	**21**	593	22.5	21. 8.	150	108	15	31	23	607
		Neuzelle	50	82	16	19	25	48	35	**106**	97	25	54	37	**12**	556	20.0	10. 10.	119	110	12	22	28	574
		Fürstenberg (Oder)	28	91	15	25	29	60	38	73	**105**	31	58	38	**12**	575	20.8	17. 7.	160	107	15	25	22	596
		Ziebingen	51	94	21	21	23	68	38	92	**96**	41	55	41	**19**	609	36.7	17. 7.	166	101	18	32	34	624
		Lindow	165	83	25	38	51	*35*	42	76	**99**	17	55	42	**16**	579	34.7	26. 8.	112	96	15	24	41	587
		Lagow	109	88	28	29	50	37	50	63	**114**	46	57	39	**19**	620	47.2	26. 8.	156	114	15	32	52	632
		Topper	105	112	**27**	31	59	37	44	87	**124**	41	52	42	28	684	**50.2**	26. 8.	141	117	14	29	38	696
		Pleiskehammer	70	84	26	**23**	33	48	44	72	**101**	27	57	40	**23**	578	23.7	10. 10.	157	108	14	29	51	684
		Pilgram	60	70	14	17	44	50	27	60	*135*	*35*	*50*	40	17	559	—	—	133	103	15	18	30	578
		Müllrose	42	76	**15**	31	34	48	26	96	**117**	38	48	37	**15**	581	40.6	3. 8.	159	99	14	30	39	603
		Fünfeichen	26	**119**	24	**23**	39	78	30	93	102	32	57	39	**23**	659	22.9	22. 7.	178	116	15	42	36	680
		Wiesenau	26	87	23	23	20	58	33	**103**	100	21	54	*40*	**16**	*578*	21.0	10. 10.	147	113	8	29	27	587
		Sternberg	95	**105**	22	34	58	38	43	88	93	44	53	46	**17**	641	28.1	30. 7.	155	121	11	32	43	654
		Klauswalde	110	86	19	27	56	38	39	79	**120**	45	53	39	**18**	629	47.9	3. 8.	166	109	9	40	37	637
		Holländerberg	47	89	22	28	43	56	37	88	**92**	39	56	42	**19**	611	25.8	3. 8.	191	108	12	41	35	619
		Frankfurt a. d. O. (Stadtgärtnerei)	76	95	18	20	32	58	31	85	**115**	31	53	40	**15**	593	21.8	31. 8.	162	105	19	37	31	606
		(Ostmarkstadion)	54	68	17	17	40	50	31	**104**	101	33	49	40	**13**	563	30.7	30. 7.	167	98	15	43	30	550
		Kohlow	89	90	18	24	45	39	30	96	**145**	30	44	29	**17**	607	**70.9**	3. 8.	154	102	13	34	32	627
		Frauendorf	62	75	**14**	18	42	43	27	80	**85**	35	44	25	19	507	21.2	3. 8.	145	93	11	31	26	526
		Lebus	25	74	17	19	37	58	39	**100**	92	40	49	33	**13**	571	24.7	22. 7.	134	99	17	22	34	579
		Küstrin I (Friedhof)	21	**71**	**13**	16	39	34	38	70	66	27	43	19	18	454	16.1	10. 10.	146	93	9	23	29	479
		Küstrin II (Deichamt)	20	74	**14**	16	44	48	37	**88**	58	35	50	18	23	505	19.9	13. 7.	163	96	9	29	26	531
Warthe	W.	Breitenmarkt	253	76	**15**	30	61	87	51	109	89	**118**	58	38	17	749	**50.0**	18. 7.	177	119	17	53	41	774
		Neu-Karmen	245	72	**11**	35	62	60	52	88	**178**	112	50	44	12	776	**95.0**	22. 8.	164	127	17	46	51	820
	Prosna	Paulsdorf	205	66	13	32	52	60	49	75	85	**152**	49	40	**11**	684	**65.9**	2. 9.	167	113	15	35	38	716
		Kirchlinden	192	73	16	24	50	61	70	85	127	**163**	52	40	**12**	773	**86.5**	2. 9.	171	111	17	41	33	816
		Bischdorf	190	74	**14**	27	59	74	44	99	92	**167**	43	45	**14**	752	**97.3**	2. 9.	171	110	17	33	28	795
		Reinersdorf	185	84	21	33	66	84	29	64	**148**	103	48	49	**14**	743	43.2	25. 8.	164	117	18	38	32	782
		Omechau	175	72	23	27	71	91	48	63	**128**	106	39	42	**14**	724	39.8	25. 8.	171	116	16	40	36	757
		Kostau	167	78	22	25	62	108	32	64	**137**	122	43	43	**15**	751	46.7	2. 9.	131	111	19	37	35	775
	Warthe	Wierzebaum	63	107	**8**	25	51	42	47	111	59	**113**	44	20	35	662	**78.5**	2. 9.	125	103	15	20	34	685
		Klein-Krebbel	40	85	18	27	65	35	44	60	77	**98**	44	23	**16**	592	**67.3**	2. 9.	140	101	12	17	32	629
		Keilchensee (Forsth.)	43	70	**13**	25	65	45	45	49	**94**	88	48	25	15	582	**59.9**	2. 9.	147	113	11	24	25	622
		Schweinert	30	65	17	19	60	40	49	45	**87**	82	39	21	**15**	539	**56.6**	2. 9.	117	102	10	22	35	584
	Obra	Dürrlettel	101	85	26	25	57	40	87	**94**	75	93	44	36	**18**	680	**74.8**	2. 9.	142	115	15	31	41	695
		Politzig	55	58	22	23	55	54	40	97	94	**101**	52	30	**16**	642	**66.8**	2. 9.	108	102	15	27	28	665
		Rokitten	74	78	20	23	53	38	27	46	71	**93**	36	24	**19**	528	**54.1**	2. 9.	108	96	11	18	31	566
		Paradies	70	60	**14**	15	48	46	40	74	**93**	67	38	37	16	548	40.0	2. 9.	117	91	12	22	39	500
		Meseritz	54	72	26	20	57	46	**76**	59	70	74	53	24	**12**	589	49.1	2. 9.	137	94	13	34	45	621
		Langenpfuhl	25	93	20	30	47	34	36	**99**	86	43	55	32	**16**	591	31.1	2. 9.	122	102	16	16	*39*	606
		Blesen	40	49	27	14	46	30	62	54	**127**	56	36	24	**12**	537	49.3	3. 8.	137	88	13	26	41	562
	W.	Morrn	25	52	**13**	24	63	32	68	66	**112**	85	36	23	16	590	**60.0**	2. 9.	141	101	10	27	40	619
		Wildtränke	40	72	**15**	33	59	34	78	57	**117**	85	38	28	**15**	631	**56.3**	2. 9.	168	101	10	38	36	669
	Netze	Dobrin	158	66	**17**	29	62	28	35	78	**81**	47	*45*	*25*	*19*	532	26.8	15. 8.	167	116	11	36	46	571
		Seedorf	114	61	**11**	30	51	31	28	**109**	60	35	46	23	19	504	27.5	6. 7.	164	103	7	36	53	541
Netze, Küddow		Wurchow	145	59	**20**	38	67	44	33	**93**	71	62	72	24	37	620	27.0	2. 9.	186	122	14	40	39	662
		Raddatz	180	60	**16**	52	56	37	35	88	**113**	58	69	25	29	638	**52.3**	4. 8.	162	120	13	42	41	676
		Neustettin I (Kaserne)	140	57	**16**	39	74	32	32	**77**	72	71	76	27	29	602	26.7	2. 9.	159	122	13	40	27	637
		Neustettin II (Landw. Schule)	114	57	**20**	43	68	34	37	81	72	80	**82**	29	32	635	26.3	2. 9.	181	126	14	44	42	674
		Stepen	163	59	**14**	21	68	41	37	63	**90**	50	72	21	29	565	*25.0*	2. 9.	138	115	13	41	48	610
		Groß-Karzenburg	162	78	20	43	**120**	36	40	85	65	64	78	30	**18**	677	25.0	23. 4.	156	115	20	31	37	749
		Adelheidsthal	151	63	17	43	**91**	30	**14**	76	52	41	49	18	24	518	20.8	22. 8.	114	92	13	24	39	586
		Hammerstein	135	65	33	41	77	38	39	**91**	60	49	71	28	**21**	613	24.0	2. 7.	176	125	11	34	34	645
		Schlochau	160	52	**19**	33	78	34	36	**124**	68	79	61	23	27	634	48.5	6. 9.	165	130	12	39	51	684
		Heinrichswalde	180	60	**12**	35	58	38	37	**89**	46	24	56	17	30	502	19.6	2. 7.	126	108	9	28	42	552
		Ratzebuhr	128	64	23	38	62	30	41	**105**	51	57	79	**21**	27	598	31.3	2. 7.	154	118	10	31	53	641
		Sallentin	37	*50*	**7**	28	48	38	79	**64**	40	**64**	41	*24*	*20*	508	41.8	2. 9.	111	92	14	20	26	548
		Kappe	143	57	**16**	33	44	27	26	**71**	70	40	58	18	19	479	24.9	2. 7.	113	97	10	29	38	521
		Kölpin	160	61	**20**	34	56	33	33	**91**	81	25	44	24	22	524	**51.1**	3. 8.	153	108	8	32	49	564

Flußgebiet		Stationen	See-höhe	Monatssummen (mm)												Jahressumme I—XII	Größte Tagesmenge		Zahl der Tage mit					Jahressumme XI.37—X.38
																			Niederschlag			✳	⊠	
			m	Januar	Februar	März	April	Mai	Juni	Juli	August	September	Oktober	November	Dezember	mm	Höhe mm	Datum	≧ 0.1 mm	≧ 1.0 mm	≧ 10.0 mm	≧ 0.1 mm		mm
Warthe	Netze, Küddow	Adlig-Landeck	115	61	22	37	56	36	32	**101**	66	25	66	**18**	24	544	25.5	2. 7.	130	107	9	27	38	595
		Hohenfier	128	60	23	30	54	27	35	**150**	61	58	41	23	**19**	581	48.6	2. 7.	129	114	9	23	31	617
		Jastrow	107	54	**15**	33	68	34	42	**128**	56	43	45	24	29	571	37.4	2. 7.	174	111	11	41	40	596
		Plietnitz	80	*55*	**9**	34	70	40	36	**128**	56	44	39	26	14	551	25.4	2.7.,2.9.	160	106	12	28	37	603
		Schönthal	90	62	**12**	35	58	38	30	**101**	70	47	45	24	23	545	24.2	30. 7.	131	110	13	23	30	581
		Steinforth	155	60	**19**	42	63	41	46	**84**	59	54	*75*	33	26	602	24.2	2. 9.	160	118	10	34	53	622
		Pielburg	140	64	**17**	41	66	35	42	78	**115**	64	42	23	26	613	28.4	2. 9.	169	109	13	39	40	626
		Hasenfier	143	65	**22**	33	69	33	38	**95**	53	35	49	25	26	543	17.3	2. 9.	178	116	10	32	52	581
		Rederitz	125	53	**14**	32	61	31	44	**88**	38	33	41	24	15	474	15.5	2. 9.	175	107	5	32	33	497
		Brotzen	143	57	**17**	42	75	26	33	**101**	55	49	46	28	24	553	26.0	2. 9.	190	117	8	48	62	581
		Neuhof	145	71	**15**	40	83	35	30	**117**	50	88	42	25	16	612	**64.1**	2. 9.	176	120	12	36	33	650
		Keßburg	120	62	**12**	30	**94**	36	30	81	80	92	52	27	21	617	**60.5**	2. 9.	159	107	12	41	41	687
		Deutsch-Fuhlbeck	132	55	**13**	26	62	24	21	**100**	82	66	40	23	24	536	45.9	2. 9.	165	113	15	37	55	557
		Klein-Nakel	120	80	**18**	46	66	48	37	**123**	75	95	42	33	23	686	**64.7**	2. 9.	161	126	14	41	50	702
		Deutsch-Krone I (Gymnasium)	118	25	**9**	31	56	34	41	80	86	**93**	61	22	16	554	**50.5**	2. 9.	149	103	12	27	33	581
		Deutsch-Krone II (Landw. Schule)	114	56	10	30	50	34	42	—	—	—	—	—	—	—	—	—	—	—	—	—	—	—
		Neu-Lebehnke	100	69	**10**	25	53	31	36	**100**	49	53	37	19	17	499	32.4	2. 9.	149	103	9	22	32	546
		Proch	130	61	**11**	33	50	21	28	**113**	53	34	43	25	21	493	27.4	2. 7.	158	109	7	44	37	516
		Flatow	116	58	**10**	30	59	31	37	**100**	36	46	55	23	20	505	22.0	6. 7.	142	108	10	25	38	527
		Steinmark	104	71	**11**	31	28	26	34	**86**	29	56	38	25	22	457	22.4	2. 7.	146	99	7	26	37	493
		Krojanke	104	*60*	***10***	34	70	31	36	**107**	38	38	42	22	19	507	26.8	2. 9.	152	108	9	22	33	—
		Borkendorf	68	73	**10**	22	54	41	30	**87**	28	54	40	22	*20*	481	39.2	2. 9.	155	103	7	31	27	517
		Schneidemühl	57	73	**9**	20	58	47	33	**75**	**75**	59	43	23	23	538	36.0	2. 9.	164	105	9	42	37	559
	Netze	Rosenfelde	150	75	**11**	37	64	35	50	**85**	56	75	45	27	22	582	38.9	2. 9.	149	116	13	31	35	609
		Fratzig	60	65	**10**	23	65	52	39	**85**	32	57	44	20	19	511	33.1	2. 9.	142	98	11	30	24	532
		Schönlanke	80	77	**14**	30	81	48	64	**80**	50	54	52	26	32	608	26.8	2. 9.	157	124	10	34	25	634
		Hammer-Abbau	50	68	**8**	26	73	41	10	**77**	42	53	*51*	23	17	489	43.2	1. 9.	141	97	11	28	29	521
		Jägersburg	64	54	**9**	24	52	53	45	**82**	**82**	78	49	23	25	576	38.0	2. 9.	167	108	15	29	31	578
		Rohrwiese (Oberförst.)	115	76	**11**	36	**79**	55	38	**79**	60	68	43	23	15	583	37.7	2. 9.	154	102	18	33	46	606
		Klein-Drensen	95	66	**10**	28	**103**	48	32	74	58	73	40	**10**	26	578	35.2	2. 9.	125	101	15	20	34	597
		Selchow	55	—	—	—	—	—	30	103	58	85	39	26	22	—	—	—	—	—	—	—	—	—
		Glashütte	40	67	**10**	33	59	55	39	**97**	63	69	46	28	20	586	46.0	2. 9.	125	101	12	21	26	622
	Netze, Drage	Klaushagen	145	58	**19**	49	93	35	55	**116**	51	78	91	27	29	701	**51.3**	2. 9.	176	126	18	42	34	734
		Schneidemühl (Kr. Neustettin)	57	47	**14**	36	46	30	31	**70**	51	48	41	17	*25*	456	37.2	2. 9.	140	100	10	30	28	507
		Dietersdorf	130	66	**15**	54	76	36	28	**98**	63	75	36	26	26	599	**50·4**	2. 9.	190	122	12	44	38	626
		Wusterwitz	125	72	**15**	61	94	44	36	**103**	67	70	66	33	27	688	42.3	2. 9.	173	120	18	34	28	720
		Teschendorf	45	79	**13**	51	86	32	49	**128**	57	60	56	25	25	661	38.0	2. 9.	145	120	15	28	32	699
		Birkholz	130	65	**16**	45	96	39	33	**141**	53	74	35	19	25	641	**50.5**	28. 7.	138	108	11	27	32	685
		Dramburg	113	60	**13**	46	76	40	50	**95**	65	61	34	23	28	591	34.7	2. 9.	186	119	9	38	35	632
		Zamzow	100	77	**16**	46	77	42	47	87	**95**	73	43	23	24	650	45.5	2. 9.	148	117	14	28	30	698
		Karwitz	104	64	**14**	43	68	43	34	107	**146**	73	43	25	22	682	**68.0**	16. 8.	184	116	13	43	56	720
		Jacobsdorf	115	63	**13**	36	61	30	24	**122**	44	82	34	24	22	555	56.1	2. 9.	171	113	10	35	34	578
		Falkenburg	132	56	**12**	47	75	35	36	**131**	46	76	41	23	20	598	**49.7**	2. 9.	156	112	10	32	42	630
		Wedelsdorf	94	68	15	44	75	41	50	106	58	65	—	—	—	—	—	—	—	—	—	—	—	—
		Gabbert	110	81	**13**	49	80	40	34	**89**	47	60	47	29	25	594	38.1	2. 9.	146	113	11	30	29	628
		Pammin	125	74	**11**	45	77	46	23	109	**114**	62	38	28	25	652	80.5	2. 8.	150	114	10	34	31	675
		Kallies	110	61	**12**	37	72	45	28	**123**	54	66	46	27	22	593	**44.2**	2. 9.	169	113	8	38	34	—
		Neuwedell	79	70	**10**	32	48	37	27	**124**	74	56	51	22	20	575	44.0	28. 7.	155	112	10	35	30	615
		Groß-Sabin	145	75	**12**	32	57	37	26	**92**	58	76	38	25	18	546	**64.6**	2. 9.	120	102	11	28	30	586
		Henkendorf	120	70	***15***	42	61	33	24	**117**	60	83	37	28	19	589	**61.4**	2. 9.	138	108	9	27	29	622
		Alt-Körtnitz	105	65	**12**	37	64	35	25	**136**	62	66	39	28	21	590	43.7	2. 9.	132	111	9	25	30	609
		Balster	98	72	***10***	*35*	**84**	41	21	35	26	*65*	46	27	20	482	—	—	138	108	1	33	32	520
		Salvin	89	71	**10**	43	70	52	39	**154**	41	69	45	33	21	648	**50.6**	28. 7.	150	112	12	37	**43**	687
		Tütz	85	82	**14**	43	68	35	30	**108**	66	85	46	20	19	616	**50.6**	2. 9.	149	127	10	33	23	651
		Grüneberg	85	92	**12**	40	64	50	26	**126**	51	70	*45*	36	24	636	**41.1**	2. 9.	125	107	15	26	44	666
		Steinbusch	70	68	**12**	38	75	53	38	**121**	54	86	38	34	17	634	**51.2**	2. 9.	162	115	13	32	33	660
		Krumpohl	100	87	**12**	41	82	49	23	**111**	65	74	45	26	19	634	42.1	2. 9.	149	117	13	30	40	669
		Hitzdorf	81	69	**10**	39	44	40	72	100	76	**103**	33	27	18	631	**62.6**	2. 9.	134	103	11	20	19	661
		Klosterfelde	59	65	**8**	35	41	36	50	**101**	51	87	35	31	17	557	**58.2**	2. 9.	137	100	11	24	28	594
		Schlanow	68	*60*	***8***	32	26	29	42	78	50	**86**	35	18	16	480	**61.5**	2. 9.	129	99	5	*26*	*28*	513
	Netze	Driesen	31	69	**11**	37	60	39	28	53	44	**98**	44	27	15	525	**68.8**	2. 9.	145	104	8	26	26	668
		Guschterholländer	24	63	**8**	19	42	32	49	50	**70**	67	34	18	11	463	41.2	2. 9.	125	88	9	21	36	504
		Blumenfelde	95	67	**10**	24	55	33	56	71	83	**85**	41	21	17	563	**58.2**	2. 9.	173	106	10	37	33	612
		Friedeberg (U.-M.)	75	58	70	27	42	28	59	**118**	83	69	41	23	**13**	631	**51.0**	3. 7.	156	106	12	33	33	673
		Zanzthal	50	67	**10**	24	48	26	36	**69**	66	59	47	23	19	494	40.8	2. 9.	136	92	5	30	24	529
		Lubiath	50	80	**6**	30	42	51	44	79	85	**117**	42	25	16	617	**93.6**	2. 9.	135	98	12	19	30	661
	Mündung bis Netze	Schmiddelbrück	67	62	**11**	23	40	36	**101**	51	89	52	41	19	15	540	**79.4**	3. 6.	144	107	7	27	38	588
		Landsberg (Warthe)	68	73	**12**	20	49	27	65	59	**126**	46	43	24	18	562	38.6	26. 8.	142	106	10	33	33	598
		Teerlauch	35	71	18	22	53	29	41	99	**121**	66	46	34	**15**	615	39.6	30. 7.	172	108	13	32	35	638
		Zielenzig	70	113	33	33	77	36	51	62	**140**	52	56	42	**23**	718	43.8	3. 8.	162	122	18	36	37	738
		Kriescht	19	57	**13**	21	58	28	35	**77**	70	41	42	31	19	492	21.8	2. 9.	156	108	11	30	29	502
		Louisa	15	72	**15**	22	58	28	34	51	**72**	38	38	27	**15**	470	20.2	26. 8.	145	100	9	29	29	495
		Woxfelde	13	63	**16**	17	42	24	36	50	**81**	32	40	28	17	446	16.0	25. 6.	155	95	9	31	29	459
		Drossen	50	82	**14**	29	38	32	63	**92**	86	30	57	31	17	571	37.0	3. 8.	133	103	10	29	38	585

Flußgebiet		Stationen	Seehöhe m	Monatssummen (mm) Januar	Februar	März	April	Mai	Juni	Juli	August	September	Oktober	November	Dezember	Jahressumme I—XII mm	Größte Tagesmenge Höhe mm	Datum	Zahl der Tage mit Niederschlag ≧0.1 mm	≧1.0 mm	≧ 10.0 mm	✳ ≧0.1 mm	☒	Jahressumme XI. 37—X. 38 mm
Warthe	Mündung bis Netze	Sonnenburg	15	71	18	20	50	27	37	52	**63**	29	45	23	**16**	451	18.8	21. 8.	153	89	7	26	31	479
		Landsbg. Holländer	18	59	14	23	70	26	**9**	69	**81**	39	37	24	20	471	27.3	26. 8.	127	92	10	25	30	487
		Vietz	21	**83**	**17**	24	55	29	30	65	79	38	50	27	21	518	20.1	2. 9.	147	105	9	28	31	537
Mündung bis Warthe	Mietzel	Marienwerder	35	77	**17**	20	41	49	33	**116**	69	51	46	28	18	565	**52.6**	30. 7.	142	100	9	23	30	618
		Giesenbrügge	67	79	**14**	35	55	38	40	50	**88**	50	44	26	25	544	26.5	2. 9.	181	112	12	19	32	560
		Görlsdorf	70	70	**10**	31	58	36	36	89	**91**	41	40	22	18	542	22.8	18. 7.	159	112	10	34	28	579
		Soldin	76	76	**12**	25	59	48	32	52	**81**	56	42	24	20	527	22.6	31. 5.	152	106	10	32	34	575
		Staffelde	60	54	**8**	15	34	30	31	49	**78**	33	41	20	16	409	17.6	2. 9.	137	90	7	21	18	438
		Warnitz	60	70	**13**	21	36	36	33	65	**81**	31	37	22	22	467	16.4	18. 7.	137	106	9	22	29	501
		Berneuchen	44	**71**	**14**	24	49	31	28	51	58	45	49	26	20	466	20.1	2. 9.	181	103	7	33	26	492
		Hohenwalde	64	79	**16**	29	70	30	36	64	**90**	47	41	24	23	549	27.5	2. 9.	154	107	10	23	25	585
		Charlottenhof	68	**80**	**18**	42	56	28	33	50	65	36	47	24	19	498	16.7	21. 8.	149	111	10	28	46	518
		Zicher	40	63	15	**14**	47	25	32	58	**69**	31	43	22	15	434	16.7	13. 7.	128	98	7	22	30	449
		Neudamm	44	70	**20**	25	52	30	26	63	**72**	46	51	29	**20**	504	17.5	21. 8.	159	113	11	27	33	525
	Oder	Trossin	66	84	**17**	25	50	35	43	78	**92**	42	51	29	22	568	24.8	15. 8.	157	104	13	27	37	580
		Güstebiese	25	57	**11**	14	38	32	39	104	**110**	**36**	36	22	17	516	30.8	27. 8.	163	95	13	30	32	494
		Zollbrücke	4	65	**14**	16	39	39	38	97	**142**	38	45	22	20	575	39.0	13. 8.	160	106	16	31	27	594
		Vietnitz	70	73	**20**	**20**	45	*40*	*30*	*70*	***140***	65	36	21	**20**	580	—	—	157	117	12	29	36	620
		Grüneberg	69	72	**17**	20	52	37	30	70	**146**	30	43	25	20	562	36.0	13. 8.	155	107	12	31	24	597
		Reitwein	15	68	**13**	17	41	46	28	77	**78**	35	43	21	15	482	17.0	22.7., 21.8.	148	97	12	24	23	505
	Oderbruch	Seelow	50	66	**15**	19	39	45	26	**81**	69	67	35	26	24	512	19.3	22. 7.	138	100	10	13	17	520
		Golzow	10	70	**11**	15	41	34	32	**108**	63	36	40	22	15	487	23.0	13. 7.	144	97	11	11	17	508
		Wollup	6	85	16	**13**	45	47	31	**102**	76	40	48	25	14	542	23.6	13. 7.	142	101	13	23	28	564
		Falkenhagen	60	86	21	**15**	39	50	28	79	**120**	42	53	31	16	580	45.1	27. 8.	138	100	13	21	27	599
		Libbeninchen	52	75	**14**	16	41	66	34	**91**	76	42	42	25	17	539	34.1	13. 7.	130	98	14	18	24	556
		Neuhardenberg	12	66	17	20	43	54	29	**104**	91	34	49	29	**13**	549	34.1	13. 7.	149	102	13	18	30	569
		Müncheberg	62	58	**12**	19	37	45	34	**87**	76	31	55	23	14	491	29.9	13. 7.	165	104	12	33	28	511
		Buckow	35	85	**19**	23	40	42	43	**93**	81	30	66	28	22	572	34.1	13. 7.	184	113	10	37	38	584
		Prötzel	90	62	***19***	**19**	46	47	25	**106**	87	29	59	33	43	575	43.1	22. 7.	196	100	13	*35*	*27*	569
		Trebnitz	58	75	**16**	20	37	61	29	90	**131**	33	52	28	17	589	36.2	31. 8.	127	101	15	21	26	595
		Ihlow	81	74	20	21	37	36	24	**94**	88	31	58	27	**18**	528	38.8	27. 8.	172	98	9	39	29	546
		Haselberg	100	67	18	27	46	38	28	84	**119**	22	47	24	**16**	536	48.3	27. 8.	139	102	12	17	24	563
		Wriezen	8	64	16	**13**	46	39	25	76	**95**	30	45	26	15	490	32.7	27. 8.	155	100	12	30	30	499
		Kienitz (Amt)	9	71	**17**	19	47	56	39	90	**92**	40	55	29	23	578	27.1	13. 7.	145	99	16	23	27	595
		Gr.-Neuendorf	9	66	**12**	16	41	43	38	76	**86**	31	42	24	14	489	23.0	13. 7.	164	95	10	25	25	507
		Alt-Trebbin	6	47	**12**	**12**	50	40	32	79	**82**	30	35	25	15	459	20.0	13. 7.	125	92	11	25	26	474
		Neulewin	6	61	**12**	15	38	44	38	78	**84**	33	35	23	19	480	24.1	22. 7.	154	97	12	20	23	496
		Alt-Wustrow	6	57	**14**	17	41	37	41	79	**99**	37	32	21	20	495	22.9	15. 8.	144	96	12	22	34	511
		Marienwerder	35	76	**11**	15	**78**	18	33	49	63	32	37	19	23	454	18.4	14. 1.	105	94	8	20	18	488
		Altenhof	45	94	22	**18**	56	50	42	**98**	62	28	51	34	22	577	38.0	22. 7.	173	117	13	29	34	596
		Lobethal	62	84	**19**	22	37	59	23	82	**157**	36	58	26	30	633	**84.9**	3. 8.	156	108	11	35	40	637
		Eberswalde	42	70	21	22	46	46	48	**93**	54	26	49	32	**18**	525	34.1	22. 7.	175	101	11	35	37	537
		Breitefenn	78	73	20	**19**	38	42	31	90	**101**	32	42	27	24	539	25.5	22. 7.	176	99	13	29	35	551
		Freienwalde I (Wasserwerke)	12	85	22	**19**	46	42	34	95	**131**	28	44	30	22	598	**50.2**	31. 8.	156	101	17	28	38	618
		Freienwalde II (Deichamt)	5	80	20	**18**	46	43	37	94	**142**	29	52	30	**18**	609	**52.0**	31. 8.	143	105	16	24	26	630
		Neu-Tornow	10	50	13	17	42	42	36	91	**121**	30	40	24	**12**	518	49.2	31. 8.	135	97	9	20	24	530
	Oder	Bellinchen	5	66	15	**12**	41	33	25	94	**96**	29	34	21	24	490	40.3	30. 7.	160	92	8	30	30	519
		Hohenkränig	50	79	**10**	21	44	40	44	**99**	88	32	39	23	22	541	23.8	27. 8.	147	107	12	22	23	577
		Königsberg (N.-M.)	19	66	**14**	21	43	45	37	**90**	80	39	41	16	22	514	33.7	30. 7.	125	106	10	26	28	549
		Criewen	50	—	—	—	34	42	29	87	82	27	33	21	19	—	—	—	—	—	—	—	—	—
	Welse	Friedrichswalde	85	81	**20**	21	35	51	55	**89**	40	28	41	30	**20**	511	35.0	22. 7.	174	101	8	32	35	537
		Angermünde	45	76	**11**	20	37	41	41	**89**	80	31	39	22	22	509	28.3	27. 8.	168	96	8	36	28	530
		Greiffenberg	55	**80**	**12**	17	45	52	39	71	71	33	*38*	20	19	497	22.0	31. 5.	126	97	10	24	26	528
		Gramzow	65	69	**10**	19	38	57	35	**86**	57	33	37	29	23	493	28.0	22. 7.	159	100	8	33	25	526
		Flemsdorf	41	65	**7**	17	39	32	34	78	**79**	27	32	16	18	444	28.2	30. 7.	147	96	8	34	25	481
		Hohenlandin	48	60	**12**	18	34	48	30	**83**	67	36	33	18	19	458	21.8	13. 7.	145	99	8	31	27	493
		Schönermark	22	47	**8**	10	31	51	29	53	**65**	29	38	28	17	406	25.0	26. 8.	128	87	5	26	32	434
		Schmölln	66	74	**10**	21	45	36	43	51	**85**	36	44	26	25	496	27.9	3. 8.	185	100	8	24	26	527
		Vierraden	4	62	**9**	26	71	70	33	81	**87**	40	57	32	22	590	27.0	31. 5.	137	103	15	19	23	623
	Plöne bis Welse	Kehrberg	46	70	**5**	28	41	52	26	**91**	72	31	41	24	23	504	35.5	30. 7.	147	108	10	31	23	536
		Kasekow	23	69	**12**	*18*	50	51	64	**85**	61	34	35	21	21	521	35.2	16. 6.	125	96	14	29	25	570
		Tantow	11	71	**11**	20	44	44	64	72	**73**	35	44	26	30	534	21.0	16. 6.	138	109	12	26	28	576
		Gartz	5	59	**7**	17	37	52	29	**84**	50	32	40	24	25	456	28.6	13. 7.	152	106	9	28	20	487
		Thänsdorf	75	79	***10***	*40*	64	39	36	82	**93**	38	39	25	29	574	28.2	30. 7.	148	113	12	*27*	*27*	619
		Bahn	50	**87**	**9**	37	60	37	33	70	66	38	38	32	20	527	37.3	13. 7.	152	107	10	30	29	570
		Rosenfelde	45	73	**12**	27	46	41	51	91	**97**	39	33	28	38	576	33.8	13. 7.	158	108	13	34	25	609
		Garden	2	61	**10**	26	51	45	32	**73**	59	38	40	23	*24*	482	23.1	23. 4.	127	100	11	19	19	536
		Mönchkappe	2	55	**8**	19	50	38	35	**71**	50	38	40	23	19	446	15.6	10.10.	145	97	10	27	24	489
		Colbitzow	30	**85**	**10**	19	53	36	25	67	62	33	41	24	25	480	21.2	22. 7.	126	106	9	16	29	533
		Pommerensdorf	15	**66**	**11**	26	54	35	30	65	54	38	45	24	26	474	20.9	23. 4.	152	101	9	29	23	533
		Möhringen	20	70	**11**	24	58	41	26	**82**	58	37	40	24	31	502	24.0	6. 7.	165	105	12	31	30	545
		Finkenwalde	5	73	**11**	31	49	43	36	62	**87**	54	42	24	*31*	543	24.4	23. 4.	161	108	14	28	25	591
		Stettin I (Posener Str.)	34	67	**11**	26	53	44	33	**86**	56	40	44	25	33	518	24.7	22. 7.	164	108	13	32	29	575
		Stettin II (Flughafen)	3	51	**11**	27	44	33	*30*	60	**87**	50	39	24	27	493	20.3	2. 9.	162	105	11	33	24	550

Flußgebiet		Stationen	Seehöhe m	Monatssummen (mm) Januar	Februar	März	April	Mai	Juni	Juli	August	September	Oktober	November	Dezember	Jahressumme I–XII mm	Größte Tagesmenge Höhe mm	Datum	Zahl der Tage mit Niederschlag ≧0.1 mm	≧1.0 mm	≧10.0 mm	✳ ≧0.1 mm	▨	Jahressumme XI. 37–X. 38 mm
Mündung bis Warthe	Plöne	Berlinchen	63	67	9	31	58	40	54	50	111	66	46	26	20	578	38.0	2. 9.	169	111	13	35	25	625
		Schönow	90	63	9	29	53	39	70	50	43	71	36	18	27	508	28.1	3. 6.	120	99	11	25	25	574
		Neumellentin	81	52	11	23	44	35	45	41	72	46	33	22	19	443	23.5	2. 9.	147	106	8	23	28	478
		Pyritz	40	54	8	27	46	33	61	55	66	44	32	22	20	468	26.5	2. 9.	155	99	11	30	33	503
		Leine	36	63	14	33	53	35	53	102	64	49	42	27	20	555	31.0	26. 7.	132	115	11	22	26	600
		Werben	18	50	7	15	32	30	45	64	60	47	28	18	19	415	22.5	2. 9.	137	90	10	29	24	458
		Moritzfelde	17	76	12	36	55	45	42	49	59	60	37	26	27	518	28.1	2. 9.	121	102	7	23	27	569
		Dobberpfuhl	95	39	13	30	51	47	41	—	—	—	—	—	—	—	—	—	—	—	—	—	—	—
		Altdamm	2	65	12	31	52	45	39	54	76	51	44	26	30	525	19.6	2. 9.	183	107	11	37	26	561
	Oder	Augustwalde	15	49	10	30	41	38	53	95	66	46	36	21	21	506	42.5	30. 7.	158	103	10	28	31	549
		Rörchen	6	57	12	34	52	46	53	73	89	52	37	22	28	555	21.1	2. 9.	154	112	16	32	24	604
		Warsow	105	83	11	31	58	48	45	71	50	23	54	29	38	541	22.8	23. 4.	149	108	13	32	31	591
	Ihna	Nörenberg	130	77	15	48	71	39	72	107	88	64	45	28	30	684	36.4	2. 9.	146	120	14	29	38	734
		Butow	90	68	11	42	62	43	62	80	69	72	42	25	28	604	39.0	2. 9.	171	107	10	38	32	648
		Reetz	45	75	12	46	55	43	69	82	106	84	51	28	23	674	47.5	2. 9.	133	109	17	26	22	713
		Rohrbeck	96	74	9	43	52	41	84	112	57	82	47	31	24	656	49.9	3. 6.	159	107	13	36	34	681
		Arnswalde	55	73	8	42	63	35	51	99	76	93	50	32	16	638	63.9	2. 9.	150	111	12	31	23	684
		Zachan	50	61	8	54	62	38	48	102	32	93	40	31	19	588	59.6	2. 9.	137	98	13	30	26	680
		Schöneberg	50	64	8	39	53	43	51	95	49	72	42	25	23	564	42.5	2. 9.	156	106	12	35	28	586
		Sophienhof	150	73	9	38	59	35	56	82	56	101	40	30	16	595	75.2	2. 9.	135	108	11	27	25	636
		Blankensee	66	67	8	30	53	33	48	48	69	77	37	20	22	512	54.3	2. 9.	158	101	11	34	33	561
		Voßberg	85	72	15	46	66	37	66	81	60	81	53	33	26	636	45.3	2. 9.	178	119	14	37	28	686
		Kannenberg	72	70	12	41	60	42	32	50	52	80	43	27	27	536	—	—	146	106	8	32	31	589
		Neu-Damerow	56	71	12	51	54	31	49	79	49	81	48	30	24	579	44.2	2. 9.	130	103	12	25	27	616
		Jacobshagen	78	84	14	49	65	31	41	56	112	85	47	34	28	646	51.2	2. 9.	122	97	14	29	32	686
		Stargard	28	76	12	42	54	46	46	63	48	55	44	27	28	541	28.3	2. 9.	168	112	7	36	34	602
		Oberkarlsbach	16	112	12	29	40	33	58	75	68	64	40	26	33	590	31.0	2. 9.	160	116	13	26	28	644
		Gollnow	16	61	13	41	41	38	53	58	93	64	45	18	29	554	33.4	2. 9.	147	98	16	31	29	611
	Oder	Amalienhof	19	66	12	41	50	40	49	95	52	70	57	17	32	581	35.5	2. 9.	136	110	13	26	28	647
		Langenberg	2	63	11	35	58	34	51	96	58	47	46	25	33	557	30.4	22. 7.	161	109	12	25	20	610
Von der Oder bis zur dänischen Grenze																								
Stettiner Haff	Großes Haff	Neuhaus	18	70	14	30	48	40	49	64	47	45	62	37	40	546	18.9	2. 9.	147	110	13	36	30	588
		Boeck	21	58	12	20	37	43	43	50	48	43	48	24	34	460	16.0	2. 9.	164	103	8	33	24	499
		Ziegenort	126	55	21	47	55	50	28	83	70	49	37	25	32	552	26.8	24. 7.	149	106	10	20	23	613
		Zopfenbeek	13	73	12	30	38	47	42	32	40	44	53	35	42	488	16.1	2. 9.	114	106	9	22	29	526
		Neuwarp	3	59	11	30	33	40	40	59	39	51	54	24	38	478	24.5	13. 7.	159	107	7	19	22	524
		Kaakstedt	45	59	13	15	63	49	42	61	49	33	43	34	25	486	20.1	22. 7.	168	100	10	18	23	507
	Ueckermünder Haff	Gerswalde	59	—	—	—	—	45	36	62	36	22	41	28	18	—	—	—	—	—	—	—	—	—
		Prenzlau I	33	60	9	10	27	39	31	46	57	37	35	26	23	400	15.8	27. 8.	135	78	8	25	28	436
		Prenzlau II	27	59	6	15	32	46	37	45	62	38	42	26	19	427	16.7	18 8.	159	74	8	28	24	467
		Göritz	37	61	11	15	39	52	34	64	68	33	39	30	27	473	21.5	13. 7.	160	102	10	26	23	491
		Göhren	112	70	15	20	36	63	38	80	57	42	70	41	27	559	20.0	30. 7.	167	122	12	28	28	581
		Taschenberg	45	59	12	17	45	59	33	50	73	32	51	32	27	490	25.6	3. 8.	150	110	8	23	24	516
		Fürstenwerder	105	56	11	22	40	58	29	53	92	39	51	36	29	516	23.7	18. 8.	158	114	10	30	28	548
		Schönhausen	108	48	10	29	38	44	48	55	56	37	45	29	26	465	22.6	22. 7.	149	109	8	28	27	498
		Strasburg	60	63	12	22	49	42	36	57	60	40	62	32	29	504	22.4	22. 7.	173	111	10	40	33	529
		Pasewalk	14	47	8	15	29	47	42	64	59	43	46	30	28	458	22.2	13. 7.	152	92	6	27	26	476
		Torgelow	10	67	13	33	40	43	44	42	62	41	48	32	36	501	14.8	27. 8.	173	114	5	32	30	534
		Carmzow	60	63	9	18	41	41	32	63	66	30	40	25	29	457	21.8	13. 7.	166	101	8	28	26	495
		Bagemühl	18	63	8	18	44	36	39	58	65	30	39	21	29	450	16.4	13. 7.	160	107	10	25	29	488
		Grambow	30	53	11	16	36	25	48	58	54	31	32	20	28	412	14.4	22. 7.	130	98	9	28	28	464
		Rothen-Clempenow	14	59	11	27	49	40	39	55	60	41	43	30	36	490	14.3	2. 9.	135	100	12	26	28	654
		Meiersberg	6	71	10	32	37	40	46	43	72	39	47	30	41	508	20.8	27. 8.	171	114	7	31	27	538
		Ueckermünde I	2	62	10	38	38	53	41	48	78	45	51	34	36	534	14.4	13. 7.	134	113	11	23	18	568
		Ueckermünde II	3	64	13	38	41	58	38	84	73	43	51	31	28	562	37.2	28. 7.	153	113	8	29	22	615
	Zarow	Schönbeck	45	59	14	28	29	60	42	40	78	52	47	34	30	513	18.0	29. 7.	152	120	12	25	23	523
		Mühlenhof	13	51	8	21	25	58	46	53	73	32	37	29	28	461	17.8	7. 5.	163	101	7	26	37	492
		Rothemühl	25	52	12	23	34	52	51	46	60	34	32	28	25	449	13.6	23. 6.	159	108	6	28	26	487
		Cölpin	85	54	17	23	31	44	43	52	43	35	62	27	24	455	22.0	30. 7.	123	101	7	24	27	480
		Roggenhagen	45	51	11	23	23	51	51	27	38	54	45	25	23	422	14.5	19. 5.	121	98	8	22	28	452
		Schwichtenberg	10	51	10	30	34	54	34	30	55	31	43	29	32	433	11.3	23. 6.	157	107	5	24	27	465
	Kleines Haff	Rathebuhr	11	54	13	29	34	36	37	41	81	33	48	29	28	463	23.6	3. 8.	181	113	4	34	28	495
		Usedom	3	46	11	39	32	39	27	32	52	32	40	24	14	388	12.4	27. 8.	163	97	5	24	25	433
		Görke	5	58	12	36	40	32	25	77	67	38	44	26	25	480	20.8	13. 7.	178	98	6	37	33	528
		Kaseburg	3	70	20	36	51	47	37	65	47	40	45	32	34	524	22.9	24. 7.	149	104	8	33	30	574
Vorpommersche Küste	Ostsee	Misdroy	7	62	20	35	42	34	31	66	44	41	48	29	36	488	27.7	24. 7.	165	103	8	32	31	534
		Osternothafen	2	66	14	39	44	29	32	87	69	42	44	30	35	531	34.5	24. 7.	157	102	12	32	25	579
		Heringsdorf	10	66	14	34	39	29	21	50	45	51	45	26	32	452	19.9	24. 7.	162	98	7	34	28	468
		Ahlbeck	5	63	19	33	41	33	24	58	65	52	42	22	33	485	20.0	24. 7.	138	108	10	23	26	528
		Kölpinsee (Seebad)	1	65	22	45	46	40	34	82	46	57	54	35	29	555	39.4	24. 7.	157	134	10	25	23	603
		Greifswalder Oie	18	58	16	36	36	44	38	46	26	54	50	29	29	462	23.5	6. 9.	141	102	8	25	19	511

Flußgebiet		Stationen	Seehöhe	Monatssummen (mm)												Jahressumme I—XII	Größte Tagesmenge		Zahl der Tage mit					Jahressumme XI. 37—X. 38
																			Niederschlag			✳	⊠	
			m	Januar	Februar	März	April	Mai	Juni	Juli	August	September	Oktober	November	Dezember	mm	Höhe mm	Datum	≧0.1 mm	≧1.0 mm	≧10.0 mm	≧0.1 mm		mm
Vorpommersche Küste	Peene	Jördenstorf	49	**70**	**11**	24	20	57	42	59	29	32	47	*30*	*25*	446	18.3	6. 9.	154	96	5	*21*	*22*	455
		Teterow	16	70	**21**	37	42	50	46	**75**	27	33	53	30	24	508	21.5	22. 7.	165	95	9	26	29	534
		Hohen-Mistorf	50	51	**15**	28	30	48	47	**53**	42	43	51	26	18	452	18.9	31. 8.	159	104	7	30	25	463
		Vollrathsruhe	97	78	27	33	39	68	62	**82**	46	35	67	31	**26**	594	21.0	31. 8.	155	115	14	33	30	615
		Schwinkendorf	60	69	**24**	26	36	55	49	**73**	42	31	57	22	29	513	25.8	22. 7.	132	101	11	18	26	536
		Varchentin	45	*65*	22	***20***	34	64	34	**73**	41	32	55	29	23	492	31.2	22. 7.	133	108	10	28	25	515
		Groß-Dratow	62	65	22	**20**	49	**66**	60	**66**	36	37	61	29	25	536	29.4	22. 7.	162	108	11	31	29	551
		Malchin	10	63	**20**	27	36	52	49	64	**65**	33	59	29	**20**	517	17.2	22. 7.	179	110	8	31	34	548
		Wolkwitz	34	**58**	**13**	24	29	**58**	45	49	34	28	55	25	*27*	445	13.1	19. 5.	165	105	4	28	28	473
		Dargun	15	**67**	**13**	36	33	57	57	43	28	25	64	35	24	482	13.7	30. 5.	164	107	6	25	27	518
		Ballwitz	90	*54*	*20*	**17**	31	61	**73**	50	45	38	49	30	26	494	25.4	22. 7.	163	100	10	25	27	499
		Vorheide	112	60	**19**	25	37	64	40	61	**78**	29	50	30	26	519	18.7	30. 7.	146	106	10	30	32	538
		Sophienhorst	150	46	**16**	22	36	**62**	54	55	57	41	48	30	34	501	15.0	16. 8.	141	106	11	27	37	541
		Neubrandenburg	17	44	**12**	23	43	49	68	**73**	52	39	49	30	22	504	**50.2**	22. 7.	153	110	9	22	27	519
		Penzlin	50	63	23	**21**	45	58	**64**	53	58	40	54	31	26	536	20.8	16. 8.	157	116	11	32	29	564
		Rosenow	70	53	**22**	*30*	35	51	61	41	**62**	46	59	34	28	522	20.6	6. 9.	184	110	9	30	24	552
		Treptow	28	54	**18**	33	30	48	51	52	**62**	39	50	32	19	488	37.5	22. 7.	151	114	6	32	37	524
		Neutellin	21	37	**10**	27	26	32	40	31	**45**	35	44	26	13	366	18.3	31. 8.	130	90	5	21	28	398
		Stavenhagen	40	**71**	26	29	34	65	48	55	29	32	68	37	**23**	517	15.0	22. 7.	157	111	10	23	28	552
		Letzin	48	55	**19**	34	41	49	45	41	**66**	33	51	29	21	484	25.5	31. 8.	146	104	8	24	28	516
		Glendelin	25	48	**11**	27	34	51	43	34	37	38	**52**	27	28	430	14.5	30. 5.	169	105	5	25	31	457
		Grimmen	15	**64**	**19**	37	39	44	40	60	32	54	52	44	*27*	512	29.8	6. 9.	146	109	7	20	25	562
		Groß-Rakow	22	**58**	**12**	41	36	50	56	57	28	36	55	34	17	480	19.2	6. 9.	173	120	8	22	24	534
		Spickersdorf	30	**73**	20	41	22	57	53	39	46	35	65	34	**15**	500	28.6	16. 8.	161	112	9	25	22	580
		Franzburg	14	67	**20**	36	24	52	52	37	43	57	**70**	42	27	527	35.9	6. 9.	174	114	10	34	27	585
		Tribsees	5	62	**18**	36	32	53	45	37	32	49	**66**	37	24	491	24.8	6. 9.	170	102	7	29	29	533
		Walkendorf	40	**78**	**14**	44	34	56	42	68	35	37	69	37	18	532	20.8	6. 9.	155	108	10	23	27	571
		Gnoin	10	64	**14**	36	29	58	45	42	33	34	**67**	35	26	483	18.8	6. 9.	178	110	6	31	26	519
		Pensin	5	**55**	**13**	32	34	52	35	32	39	31	53	29	20	425	15.7	19. 5.	176	100	4	28	23	453
		Tutow	11	50	**13**	25	34	43	56	**93**	43	33	50	33	25	498	17.2	9. 7.	187	112	9	32	26	526
		Görmin	28	**62**	**16**	38	31	38	42	40	32	38	49	33	25	444	17.0	6. 9.	142	108	6	27	27	486
		Spantekow	20	**56**	**15**	35	29	50	**56**	46	45	45	47	28	26	478	22.3	6. 9.	147	112	7	26	28	517
		Gramzow	65	47	**12**	31	28	43	45	**54**	28	40	42	27	19	416	32.4	22. 7.	161	96	3	30	28	443
		Gützkow	18	56	**12**	36	39	40	52	59	40	31	**61**	28	29	483	42.2	22. 7.	150	113	7	30	26	514
		Zarnekow	40	**64**	20	36	34	37	46	31	29	36	52	33	**12**	430	11.6	5. 9.	150	114	5	28	32	493
		Anklam I	5	**51**	**12**	40	30	41	41	32	41	28	41	28	17	402	14.5	6. 9.	156	102	4	30	31	445
		Anklam II	8	—	—	—	41	41	42	36	68	42	36	25	17	—	—	17. 5.	—	—	—	—	—	—
		Zemitz	15	**61**	**21**	43	44	48	43	40	28	43	53	39	28	491	13.3	5.9.5.11	173	112	7	33	27	536
		Wolgast	8	58	**19**	35	37	42	35	58	28	**64**	54	37	32	499	31.1	6. 9.	155	112	7	28	30	538
		Peenemünde	1	**79**	**17**	42	74	68	55	65	47	62	*50*	35	29	623	34.2	2. 9.	197	130	12	25	27	701
	Ostsee	Wusterhusen	30	60	**18**	31	40	40	50	40	27	**114**	46	31	24	521	**93.5**	6. 9.	142	109	8	27	25	567
		Greifswald I	5	57	**17**	35	32	35	45	42	24	**63**	48	32	27	457	31.1	6. 9.	162	104	6	27	28	507
		Greifswald II	2	—	—	—	—	43	46	41	25	**62**	49	32	17	—	—	—	—	—	—	—	—	—
		Reinkenhagen	28	52	22	40	**19**	44	35	41	22	**89**	64	39	29	496	**65.0**	6. 9.	117	99	10	22	32	551
	Strelasund, Rügen	Gustow	20	**63**	20	30	25	45	45	43	**12**	60	46	34	28	451	37.9	6. 9.	142	109	6	32	32	493
		Zudar	4	**67**	25	50	49	41	54	60	31	34	49	40	**19**	519	33.0	13. 7.	164	104	10	34	23	581
		Putbus	50	**73**	**24**	43	28	38	57	42	27	57	54	31	28	502	23.6	6. 9.	151	111	9	31	32	576
		Groß-Zicker	3	67	**23**	49	39	44	50	**68**	31	47	**68**	36	31	553	22.3	24. 7.	170	110	13	28	33	612
		Thiessow	3	52	24	35	33	29	41	**59**	**18**	46	55	35	26	453	24.8	6. 9.	146	99	4	29	21	505
		Göhren a. Rügen	112	52	**17**	30	25	29	52	**53**	28	**53**	62	28	24	453	29.8	4. 7.	136	94	8	30	31	528
		Binz	3	**65**	**17**	39	23	37	43	41	39	59	47	29	25	464	32.5	6. 9.	166	98	6	32	18	526
		Sagard	30	50	20	32	23	50	52	53	32	**116**	56	33	**19**	536	**81.3**	6. 9.	147	97	7	26	28	594
		Saßnitz	23	61	**13**	41	30	55	47	47	39	**99**	54	25	16	527	**68.6**	6. 9.	176	103	8	31	29	635
		Stubbenkammer	110	**86**	**26**	45	**26**	63	50	50	50	73	72	41	29	611	34.2	6. 9.	192	116	14	35	24	705
		Nipmerow	113	*56*	**16**	*35*	50	49	36	57	55	50	***65***	42	37	548	28.9	6. 9.	136	108	14	31	28	628
		Altenkirchen	13	65	19	34	**16**	43	44	70	39	**72**	68	32	*25*	527	21.7	24. 7.	136	99	10	25	24	607
		Arkona	3	56	17	36	**14**	39	48	**90**	34	53	61	29	21	498	20.5	6. 9.	146	104	9	28	23	582
		Bug	4	50	**13**	31	15	45	32	62	34	**78**	58	26	18	462	48.7	6. 9.	146	94	8	25	25	529
		Bergen a. Rügen	38	**70**	**18**	45	25	35	54	44	26	63	65	32	30	507	31.9	6. 9.	147	108	8	26	29	599
		Kloster I (Biol. Stat.)	15	61	**18**	32	18	47	34	46	46	**67**	59	34	34	496	42.4	6. 9.	145	100	8	19	30	570
		Kloster II (Dornbusch)	42	61	**19**	35	22	55	41	45	43	**73**	62	28	26	510	43.3	6. 9.	133	113	11	26	32	601
		Gingst	8	68	23	41	**22**	53	55	61	28	**86**	61	33	33	564	44.3	6. 9.	158	105	10	19	32	646
		Lieschow	2	58	**15**	32	20	62	**70**	49	24	59	42	47	22	500	30.1	6. 9.	142	109	7	26	27	547
		Samtens	10	**65**	**19**	35	20	46	59	57	27	52	54	35	31	500	20.5	13. 7.	170	108	9	38	29	574
		Stralsund	5	64	17	35	**14**	46	48	45	16	**76**	43	32	23	459	44.5	6. 9.	157	94	10	25	29	527
		Parow	3	55	21	42	22	**62**	55	55	22	55	49	32	**12**	482	31.7	6. 9.	157	111	10	28	26	495
	Ostsee	Barhöft	12	61	**18**	39	20	46	43	47	35	**69**	57	37	*24*	496	36.9	6. 9.	165	109	8	30	34	565
		Groß-Mohrdorf	15	60	**17**	37	**17**	41	32	43	21	**65**	63	38	22	456	34.8	6. 9.	148	104	7	27	25	528
		Barth I	2	51	**16**	34	23	61	35	38	31	**65**	63	35	**16**	468	47.8	6. 9.	170	100	4	30	21	543
		Barth II	4	50	18	30	29	57	35	38	26	**65**	59	34	**12**	453	49.5	6. 9.	166	96	6	24	32	—
		Starkow	7	*50*	***17***	*28*	*20*	59	49	55	19	**74**	52	40	25	488	45.8	6. 9.	175	103	6	25	26	548
		Lüdershagen	18	48	17	24	**15**	42	39	38	32	**65**	63	37	20	440	43.3	6. 9.	176	99	5	30	23	507
		Drölitz	60	72	**16**	38	39	67	52	**75**	40	44	60	34	20	557	26.8	6. 9.	144	106	16	26	29	578

Ostsee

1938

Flußgebiet		Stationen	Seehöhe	Monatssummen (mm) Januar	Februar	März	April	Mai	Juni	Juli	August	September	Oktober	November	Dezember	Jahressumme I—XII	Größte Tagesmenge Höhe	Datum	Zahl der Tage mit Niederschlag ≧0.1 mm	≧1.0 mm	≧10.0 mm	✳ ≧0.1 mm	▨	Jahressumme XI.37—X.38
			m													mm	mm								mm
Vorpommersche Küste	Recknitz	Laage	25	90	**19**	36	37	55	38	**85**	58	50	69	43	24	604	32.6	31. 8.	164	117	13	23	28	639
		Tessin	15	64	**17**	34	35	48	37	**86**	32	52	64	40	36	545	28.5	9. 7.	118	105	12	21	25	566
		Marlow	20	**85**	**27**	42	38	43	53	41	32	84	71	48	32	596	44.4	6. 9.	171	126	12	32	30	658
		Damgarten	10	61	**13**	26	20	43	47	45	26	54	**66**	42	22	465	36.4	6. 9.	124	94	7	17	20	533
	Ostsee	Zingst	1	60	19	27	**13**	53	35	35	28	57	**70**	40	24	461	31.4	6. 9.	164	102	7	24	31	527
		Darßer Ort	1	53	19	26	**6**	58	43	24	23	48	**67**	38	27	432	26.3	6. 9.	140	97	9	21	23	501
Mecklenburgische Küste	Ostsee	Blankenhagen	25	58	**21**	*30*	*30*	57	48	**87**	37	80	59	*45*	*30*	582	**50.7**	6. 9.	152	107	12	25	26	642
		Wustrow	5	52	18	29	**13**	52	48	36	28	52	**60**	38	22	448	38.1	6. 9.	134	104	6	18	24	500
		Müritz	5	67	24	24	**21**	67	59	46	42	55	**70**	41	28	544	37.9	6. 9.	169	115	12	22	24	583
	Warnow	Groß-Niendorf	65	*55*	**15**	18	24	59	50	*40*	18	32	**61**	37	*23*	432	20.7	30. 5.	133	101	8	20	32	430
		Barnin	38	58	24	23	22	68	47	38	**20**	32	**71**	48	29	480	18.7	30. 5.	146	107	10	25	29	508
		Neukloster	30	**66**	19	24	19	43	32	34	**13**	42	63	36	26	417	25.8	6. 9.	157	113	5	25	25	445
		Karow	40	59	22	**17**	29	**90**	61	66	33	29	66	39	33	544	30.7	30. 5.	186	108	15	22	31	534
		Goldberg	50	76	23	**21**	33	**78**	53	46	35	46	65	38	28	542	22.7	30. 5.	189	107	10	29	30	560
		Lohmen	46	**73**	**21**	23	35	67	51	48	21	28	56	33	35	491	15.9	6. 9.	158	109	6	21	27	505
		Gägelow	39	57	**14**	17	27	63	38	42	21	31	**76**	41	27	454	18.9	30. 5.	186	101	8	15	25	463
		Baumgarten	40	57	18	32	20	42	42	*45*	**17**	47	**71**	*35*	22	448	25.0	6. 9.	152	113	7	25	27	482
		Krakow a. See	50	**84**	**24**	28	37	64	59	60	54	31	66	36	31	574	15.3	22. 7.	154	119	12	23	30	587
		Güstrow	10	53	21	**20**	35	60	55	70	40	64	**71**	45	23	557	35.0	6. 9.	175	110	11	21	22	561
		Boitin	55	**76**	22	27	25	55	39	42	**14**	42	58	35	17	452	24.0	6. 9.	171	107	9	24	18	479
		Oettelin	33	**74**	**15**	22	27	46	47	47	17	43	44	35	*21*	432	28.6	6. 9.	138	82	10	19	24	443
		Schwaan	15	70	**19**	27	24	55	39	64	31	42	**73**	39	29	512	27.9	6. 9.	170	109	11	24	26	522
		Fahrenholz	26	63	**18**	30	20	53	40	62	50	39	**68**	41	25	509	27.1	15.8.,6.9.	175	111	7	22	30	523
		Bernitt	60	**82**	20	33	36	43	39	60	24	46	77	46	**18**	524	31.3	6. 9.	168	120	10	22	29	557
		Petschow	35	67	**16**	28	30	62	35	**84**	75	44	65	38	21	565	45.4	31. 8.	150	118	11	19	24	605
		Rostock	45	72	**21**	26	25	62	48	76	38	52	**82**	44	29	575	33.8	6. 9.	196	111	11	29	21	605
	Trave bis Warnow	Warnemünde	1	53	**8**	21	22	53	40	50	19	57	**58**	25	13	419	46.6	6. 9.	169	98	6	25	23	474
		Doberan	10	83	26	34	**21**	56	32	56	27	59	**86**	37	33	550	40.2	6. 9.	171	106	10	22	27	587
		Kühlungsborn	6	60	**17**	20	18	50	46	35	21	**64**	49	37	35	452	**51.3**	6. 9.	140	97	4	23	23	462
		Rerik	5	58	19	21	**18**	51	39	46	31	56	**80**	34	34	487	43.4	6. 9.	172	112	6	19	24	497
		Diedrichshagen	105	63	13	23	**16**	54	44	56	25	51	**81**	30	26	482	37.0	6. 9.	167	104	6	25	29	518
		Passee	85	70	19	27	17	45	40	52	**15**	49	**72**	45	18	469	20.3	6. 9.	183	113	4	28	25	495
		Neubuckow	30	63	**18**	20	25	41	40	49	23	47	**96**	36	**18**	476	25.2	6. 9.	209	111	5	26	26	499
		Kirchdorf a. Poel	4	56	**16**	**16**	**16**	62	44	48	29	39	**75**	31	29	461	24.4	6. 9.	150	106	6	18	20	471
		Timmendorf a. Poel	2	**57**	17	13	**9**	53	33	43	10	34	39	20	12	340	21.2	6. 9.	163	72	3	16	25	374
		Neuburg-Neufarpen	26	63	11	22	**8**	53	40	41	19	37	**72**	36	35	437	20.6	6. 9.	156	100	6	17	25	447
		Wismar	1	60	**10**	15	12	61	32	48	14	33	**75**	35	25	420	20.8	6. 9.	149	101	5	14	31	413
		Boltenhagen	5	49	*25*	16	19	42	*38*	34	**14**	34	**83**	40	20	414	26.8	6. 9.	132	103	6	19	25	420
		Groß-Schwansee	14	49	14	14	**7**	40	29	47	18	26	**66**	39	31	380	17.4	6. 9.	137	97	3	26	27	363
	Trave	Segeberg	40	85	36	47	**6**	32	48	70	34	45	**108**	65	*39*	615	31.4	6. 9.	147	109	15	22	19	598
		Oldesloe	18	75	29	44	**13**	61	47	47	**109**	31	98	51	42	647	62.1	16. 8.	176	116	16	21	12	620
		Niendorf	50	83	26	36	**11**	60	44	43	27	40	**110**	65	*36*	581	17.9	29. 1.	148	118	16	23	24	540
		Gudow	28	87	24	32	18	63	38	64	**11**	34	**91**	50	48	560	32.3	9. 7.	154	110	12	21	28	519
		Grambeck	25	81	26	34	**15**	66	38	65	17	30	**131**	48	47	598	21.3	9. 7.	185	109	12	31	30	559
		Mölln	20	91	32	37	19	75	46	94	**18**	34	**97**	63	62	668	33.8	9. 7.	184	114	18	29	23	611
		Nusse	41	85	29	40	**11**	75	41	57	31	62	**106**	63	48	648	26.6	5. 9.	159	114	20	28	18	606
		Krummesse	15	69	32	34	**12**	60	37	67	76	29	**109**	49	36	610	28.1	9. 7.	156	113	15	24	18	584
		Ratzeburg	11	**98**	39	32	**21**	49	52	80	24	24	80	62	45	606	32.1	19. 7.	169	132	8	25	24	558
		Lübeck	5	63	29	27	**11**	50	39	47	23	25	**80**	44	30	468	18.7	9. 7.	183	97	8	35	17	453
		Ahrensbök	59	85	41	34	**18**	58	48	50	21	53	**119**	66	53	646	22.0	6. 9.	191	125	15	29	18	607
		Groß-Eichsen	55	66	21	22	17	45	24	31	**12**	24	**77**	46	50	435	17.1	19.10.	137	91	8	26	30	406
		Kaeselow	48	58	**12**	16	22	52	34	48	**12**	40	**74**	38	37	443	26.2	6. 9.	173	102	4	29	34	449
		Grevesmühlen	35	66	17	24	19	60	36	54	**14**	33	**87**	42	23	475	20.7	6. 9.	127	100	8	14	29	490
		Gadebusch	35	81	**20**	32	21	50	33	48	22	29	**92**	59	38	525	23.9	19.10.	133	111	13	26	22	502
		Rehna	30	69	23	28	**11**	47	33	53	14	30	**89**	46	34	477	18.5	6. 9.	159	103	11	23	26	474
		Schönberg	5	79	25	36	**12**	44	36	63	13	22	**92**	42	*23*	487	24.4	9. 7.	119	111	7	17	25	—
		Rankendorf	5	54	20	18	**8**	54	30	44	27	33	**85**	46	30	449	22.7	6. 9.	166	108	4	27	29	442
		Travemünde (Wetterberatungsstelle)	3	50	18	19	**9**	50	29	53	27	20	**86**	39	*31*	431	19.4	9. 7.	160	105	7	19	18	—
		Travemünde	4	*50*	20	21	**13**	46	30	52	24	28	**77**	37	26	424	18.5	6. 9.	148	97	6	20	18	428
Schleswig-Holsteinische Ostküste	Schwentine bis Trave	Timmendorfer Strand	3	73	32	27	**15**	57	39	42	17	43	**130**	62	53	590	35.2	2.10.	167	116	12	27	19	563
		Haffkrug	5	61	28	27	**16**	50	39	40	29	49	**110**	50	39	538	26.5	6. 9.	196	111	12	28	17	509
		Pelzerhaken*	1	51	14	15	**9**	40	45	45	24	38	**75**	31	25	412	25.1	6. 9.	151	99	5	20	11	400
		Dahmeshöved	16	41	12	11	**5**	45	30	44	7	55	**69**	34	21	374	33.8	6. 9.	134	89	3	17	9	394
		Oldenburg i. Holst.	5	47	18	19	**7**	40	36	**60**	20	58	**60**	43	24	432	27.9	6. 9.	156	105	4	13	15	444
		Großenbrode	8	44	13	19	**11**	43	26	51	55	**83**	67	41	37	490	42.5	6. 9.	109	91	9	17	22	479
		Marienleuchte	10	36	12	17	**7**	28	41	57	29	34	68	49	36	414	15.2	31. 8.	127	97	4	12	12	414
		Petersdorf a. Fehmarn	2	42	12	16	**11**	34	35	60	38	55	**63**	41	31	438	20.5	5. 9.	118	92	7	11	11	446
		Lensahn	12	70	21	19	**13**	37	35	61	23	55	**89**	54	48	525	33.7	6. 9.	162	107	8	23	18	505
		Blekendorf	20	56	25	26	**14**	55	46	59	33	59	**94**	69	34	570	31.6	6. 9.	173	123	6	13	21	548
		Lammershagen	45	56	24	26	**11**	47	50	51	24	50	**72**	56	31	498	27.8	6. 9.	151	103	4	20	23	491
		Schönberg i. Holst.	5	68	20	22	**13**	49	41	69	30	50	**98**	54	29	543	30.4	6. 9.	176	105	7	19	21	544
		Schlesen	25	53	19	22	**14**	44	40	59	34	52	**89**	51	26	503	21.8	6. 9.	150	99	7	14	15	498

Flußgebiet		Stationen	Seehöhe	Monatssummen (mm)												Jahressumme I—XII	Größte Tagesmenge		Zahl der Tage mit					Jahressumme XI.37—X.38
																			Niederschlag			✳	⊠	
				Januar	Februar	März	April	Mai	Juni	Juli	August	September	Oktober	November	Dezember		Höhe	Datum	≧0,1 mm	≧1,0 mm	≧10,0 mm	≧0,1 mm		
			m													mm	mm							mm
Schleswig-Holsteinische Ostküste	Schwentine	Bungsberg	164	42	22	25	**13**	47	40	53	35	65	**72**	42	33	489	38.6	6. 9.	155	100	7	30	19	505
		Eutin	40	85	40	38	**20**	57	62	62	32	56	**115**	66	51	684	31.1	6. 9.	194	131	14	33	35	688
		Neukirchen	40	67	24	32	**12**	42	44	68	24	56	**93**	53	38	553	35.2	6. 9.	169	117	12	18	16	550
		Seedorf	35	72	20	27	**16**	43	46	48	22	34	**108**	60	40	536	19.3	6. 9.	147	114	11	20	17	513
		Plön	24	62	27	29	**17**	57	53	52	25	49	**100**	59	37	567	30.7	6. 9.	159	123	6	24	12	570
		Bornhöved	42	77	35	36	**16**	50	48	58	47	34	**139**	73	*37*	650	24.2	9.10.	197	127	11	18	14	637
		Nettelau	36	69	31	34	**15**	50	50	65	41	44	**115**	66	39	619	27.8	6. 9.	180	126	12	24	20	600
		Sieversdorf	30	65	29	29	**9**	49	51	66	42	41	**90**	59	31	561	25.0	6. 9.	183	113	8	19	18	560
	Schlei bis Schwentine	Kiel (Kopenh. Weg)	26	68	28	32	**16**	49	54	46	40	57	**108**	58	34	590	28.8	6. 9.	170	113	8	19	26	579
		Friedrichsort	8	40	18	20	*15*	29	35	37	44	42	**96**	51	*28*	455	29.5	19. 8.	145	103	7	18	19	437
		Stohl	35	60	31	20	**11**	50	65	54	35	45	**137**	92	38	638	22.0	6. 9.	129	111	16	13	16	601
		Eckernförde	15	73	40	29	**15**	40	69	62	41	57	**146**	78	58	708	21.2	8.10.	121	118	19	—	—	663
		Klein-Waabs	35	63	33	25	**17**	48	58	49	32	55	**138**	64	36	618	22.2	7. 9.	188	110	15	25	22	615
		Schleimünde	3	45	19	22	**9**	35	49	48	19	30	**94**	53	*52*	475	14.3	8.10.	126	102	8	15	16	451
	Schlei	Ülsby	35	85	40	32	**19**	46	85	88	47	21	**176**	97	60	796	36.5	5.10.	165	118	24	26	16	773
		Hakelmark	25	62	30	23	**13**	41	63	53	40	42	**149**	66	38	620	25.5	5.10.	158	117	15	18	18	614
		Arrild	50	91	38	27	**23**	67	72	69	66	29	**144**	86	50	762	31.2	31. 8.	160	135	18	22	18	760
		Brebel	21	82	45	23	21	45	73	74	42	**18**	**147**	91	63	724	25.9	5.10.	200	126	20	26	24	697
		Schleswig	29	78	45	37	**21**	60	103	84	53	28	**222**	107	63	901	38.8	5.10.	182	135	28	30	27	851
		Ulsnis	20	66	49	26	**19**	50	90	70	37	35	**168**	85	48	743	24.2	5.10.	140	118	23	13	16	739
		Kappeln	10	66	29	22	**17**	44	71	54	39	28	**138**	75	55	638	20.8	5.10.	175	121	16	21	30	636
	Grenze bis Schlei	Falshöft	6	63	28	20	**15**	39	71	62	26	26	**144**	64	45	603	30.2	5.10.	150	112	13	13	16	598
		Sterup	35	71	42	**25**	**25**	45	85	50	*55*	26	**159**	97	*54*	734	28.7	5.10.	160	129	21	21	18	*706*
		Norgaardholz	7	64	28	22	**19**	41	72	47	56	27	**140**	85	34	635	30.4	31. 8.	170	112	13	17	21	606
		Grundhof	45	82	44	30	**24**	51	76	77	49	26	**176**	115	64	814	29.5	22.11.	167	122	25	20	14	750
		Glücksburg	40	65	32	21	24	47	83	67	48	**18**	**122**	88	58	673	27.6	22.11.	171	118	15	20	19	643
		Flensburg	13	72	33	33	29	47	91	79	62	**23**	**149**	102	64	784	24.0	22.11.	191	136	19	25	22	748
Von der dänischen Grenze bis zur Elbe																								
Schleswig-Holsteinische Westküste	Eider bis Reichsgrenze	Westre	15	*69*	24	30	**23**	50	83	43	50	50	**143**	106	*71*	*742*	37.7	7.10.	153	120	23	18	13	682
		List I	5	70	37	20	**11**	55	43	74	98	36	**149**	98	*63*	754	28.8	27. 7.	161	117	19	18	15	706
		List II	5	57	34	19	**12**	57	43	75	113	45	**153**	106	67	781	25.6	30. 8.	184	126	19	29	17	717
		Niebüll	2	70	36	25	**30**	53	81	69	73	44	**155**	101	75	812	24.6	6.10.	181	132	19	14	14	762
		Westerland	6	63	30	23	**19**	51	48	89	76	35	**132**	118	68	752	35.1	30. 8.	190	128	15	19	15	680
		Oldsum	5	69	31	30	**15**	43	73	80	81	32	**150**	107	72	783	31.8	27. 7.	152	129	18	14	16	726
		Wyk auf Föhr	5	42	21	19	**11**	35	57	60	46	36	**106**	81	57	571	22.7	30. 8.	171	118	8	13	16	551
		Dagebüll	5	63	28	22	**16**	37	67	63	50	47	**121**	90	63	667	21.6	6.10.	182	119	12	20	14	618
		Nordhackstedt	15	80	35	26	23	45	78	67	56	**20**	**142**	104	60	736	22.4	6.10.	179	129	19	19	18	680
		Joldelund	33	95	41	33	21	39	88	83	78	**15**	**181**	120	77	871	28.5	3.11.	137	127	28	18	14	818
		Enge	5	81	27	26	**24**	54	77	71	96	32	**113**	100	73	774	27.7	30. 8.	186	134	20	23	18	747
		Amrum	7	61	27	22	**15**	41	66	71	78	44	**155**	107	64	751	49.0	30. 8.	156	119	16	16	12	703
		Ockholm	3	65	24	27	**10**	35	70	57	43	47	**128**	85	63	654	26.2	20. 9.	175	121	17	13	16	589
		Langeneß	5	48	23	21	**12**	30	70	71	64	36	**143**	98	76	692	22.5	8.10.	169	108	17	18	15	629
		Ahrenshöft	5	71	26	23	36	42	79	79	81	**21**	**133**	89	*58*	738	21.4	3.11.	150	123	21	19	20	707
		Kollund	22	82	25	28	**19**	43	75	76	66	27	**153**	108	77	779	22.7	3.11.	183	132	20	24	15	727
		Bredstedt	10	70	31	24	**23**	41	71	71	94	26	**125**	88	69	733	34.5	15. 8.	182	137	13	25	17	701
		Ipernstedt	7	70	35	**16**	26	47	67	91	78	34	**156**	83	52	745	22.2	3.11.	200	136	20	21	13	711
		Husum	14	76	33	23	**20**	44	71	88	58	28	**163**	95	*70*	769	23.2	2. 8.	167	128	24	24	13	712
		Pellworm	1	75	32	21	**15**	34	72	59	64	38	**189**	91	64	754	30.4	6.10.	198	129	19	17	8	725
		Nordstrand	6	64	29	25	**19**	39	68	51	67	21	**128**	81	65	657	26.1	5.10.	166	123	12	17	8	624
		Westerhever	1	67	25	19	**16**	49	77	52	62	47	**162**	78	57	711	21.6	7.10.	156	122	19	16	11	698
		Tating	3	67	23	21	**18**	41	89	54	78	32	**171**	81	62	737	27.3	18. 8.	168	128	23	20	13	702
		Süderhöft	1	64	25	32	**22**	41	80	49	83	31	**195**	95	57	774	27.3	7.10.	223	118	24	22	8	766
		Kotzenbüll	1	67	27	27	**21**	42	63	64	73	35	**201**	71	51	742	29.9	12.10.	179	123	22	19	7	741
		Tönning	4	62	26	33	**21**	35	64	85	67	31	**183**	81	43	731	29.0	12.10.	169	136	22	14	10	728
	Eider	Rendsburg	7	82	35	32	**18**	44	67	80	77	38	**137**	74	53	737	19.3	19. 8.	198	133	19	20	21	721
		Hamdorf	10	65	32	37	**21**	50	62	91	43	40	**121**	79	45	686	16.6	9. 7.	193	130	18	23	22	679
		Kropp	15	90	40	35	**24**	53	79	71	46	31	**142**	97	57	765	22.2	12.10.	168	134	21	19	12	735
		Hohn	5	80	28	38	**16**	45	61	95	45	39	**139**	83	47	716	18.4	12.10.	173	131	18	17	25	688
		Tellingstedt	22	70	33	38	**23**	50	59	111	52	43	**145**	84	51	759	25.2	22.11.	173	130	18	19	18	728
		Erfde	14	90	33	42	**20**	62	72	86	65	26	**175**	106	57	834	24.0	12.10.	163	142	26	24	22	794
		Hennstedt	9	73	28	30	**20**	54	60	81	90	18	**155**	92	56	757	22.9	12.10.	160	127	21	17	15	719
		Süderstapel	10	81	29	38	**21**	52	83	102	85	28	**217**	99	55	890	49.4	12.10.	161	128	27	17	12	857
		Heide	11	71	28	26	**24**	60	67	118	50	31	**146**	80	52	753	28.8	13. 7.	195	127	21	26	21	729
	Eider, Treene	Kleinsolt	40	70	35	29	**19**	50	76	75	42	21	**155**	121	75	768	27.3	22.11.	185	134	24	28	36	721
		Satrup	38	81	40	32	**26**	49	76	69	49	35	**161**	111	71	800	30.3	5.10.	191	132	26	16	17	744
		Eggebek	16	74	34	32	26	53	91	83	43	**17**	**155**	105	47	760	25.7	2.11.	158	131	23	19	14	725
		Wanderup	25	70	34	32	**21**	47	66	80	64	22	**147**	108	56	747	25.5	3.11.	179	135	19	20	17	700
		Treia	5	85	36	32	**16**	51	87	87	63	24	**163**	95	59	798	22.2	5.10.	191	136	22	22	14	772
		Fresendelf	5	80	31	35	**17**	52	86	87	68	25	**189**	93	59	822	33.6	5.10.	153	130	22	19	12	789
		Friedrichstadt	3	76	39	21	**13**	46	62	80	59	27	**165**	72	59	719	27.3	5.10.	187	122	16	22	11	698
		Ellingstedt	12	75	35	25	**14**	47	76	75	49	22	**206**	77	*60*	761	27.3	14.10.	171	120	23	20	14	732
	E.	Lunden	1	66	31	29	**17**	44	61	91	67	29	**179**	77	67	758	30.8	5.10.	148	119	22	14	10	742

Nordsee/Elbe 1938

Flußgebiet		Stationen	Seehöhe m	Monatssummen (mm) Januar	Februar	März	April	Mai	Juni	Juli	August	September	Oktober	November	Dezember	Jahressumme I—XII mm	Größte Tagesmenge Höhe mm	Datum	Zahl der Tage mit Niederschlag ≧0.1 mm	≧1.0 mm	≧10.0 mm	✳ ≧0.1 mm	⊠	Jahressumme XI. 37—X. 38 mm
Schleswig-Holsteinische Westküste	Nordsee	Süderdeich	3	49	20	24	**18**	48	55	89	51	34	**138**	73	46	645	22.1	7.10.	149	112	19	12	11	624
		Büsum	7	62	21	25	***20***	46	65	72	40	59	**128**	77	57	672	24.1	7.10.	189	126	20	22	10	664
		Epenwöhrden	2	*65*	29	32	**24**	60	75	98	55	36	**143**	80	64	761	20.6	8.10.	184	127	22	21	18	754
		Krumstedt	7	65	24	28	**18**	49	58	89	73	35	**113**	90	54	696	21.8	30.8.,22.11.	164	123	17	21	12	662
		Friedrichskoog	1	71	28	32	**19**	52	77	77	58	46	**129**	79	43	711	27.9	8.10.	199	127	20	25	16	691
		Helse	2	59	26	28	**16**	49	59	77	71	45	**136**	66	42	674	29.8	8.10.	180	113	20	18	10	665
		Brunsbüttel	1	59	**20**	35	**20**	50	59	60	34	32	**125**	60	42	596	28.8	9.10.	174	117	18	20	18	606
		Brunsbüttelkoog	8	72	**28**	59	**28**	52	71	60	40	40	**145**	103	51	749	34.3	8.10.	145	122	20	17	17	727
	Nord-Ostsee-Kanal	Kiel-Holtenau	17	66	33	35	**19**	47	50	50	56	44	**116**	65	35	616	26.6	6. 9.	168	112	13	20	20	595
		Bordesholm	32	70	34	34	**13**	51	55	62	29	39	**90**	66	47	590	21.0	6. 9.	176	114	13	22	18	557
		Brux	30	93	57	38	**18**	60	60	62	57	50	**103**	71	35	704	23.8	6. 9.	209	125	18	15	17	699
		Klein-Königsförde	10	87	32	38	**13**	55	61	82	45	48	**130**	80	41	712	30.7	9. 7.	166	124	15	16	14	693
		Gettorf	23	65	28	34	**16**	39	54	50	41	56	**143**	67	35	628	25.1	12.10.	183	120	13	28	23	598
		Groß-Wittensee	10	74	32	32	**9**	33	65	60	*45*	48	**140**	71	48	*657*	23.0	12.10.	201	115	15	25	17	632
		Nortorf	31	72	34	39	**15**	47	58	61	41	43	**108**	70	*48*	*636*	21.1	18. 8.	168	117	14	21	12	609
		Nienkattbeck	11	67	29	38	**6**	50	55	89	37	17	**98**	87	50	623	20.5	8.10.	165	114	18	16	13	576
		Hohenwestedt	55	89	40	38	**19**	61	65	91	47	37	**152**	83	67	789	23.8	9.10.	198	127	23	27	26	751
		Hademarschen	41	84	42	39	**18**	56	65	92	41	40	**136**	88	60	761	21.3	8.10.	191	129	21	26	22	727
		Albersdorf	45	83	37	39	**29**	51	58	85	53	40	**132**	100	66	773	22.2	8.10.	192	137	21	32	31	735
		Besdorf	25	79	27	35	**21**	64	67	69	63	32	**138**	72	44	711	28.6	8.10.	172	131	20	21	14	703
		Burg	8	85	30	33	**23**	61	66	69	61	39	**149**	76	56	748	36.4	8.10.	192	132	24	23	14	735
Elbe																								
Böhmische Elbe	Elbe	Albendorf	475	98	44	12	18	72	56	**171**	163	114	59	37	**11**	855	43.5	2. 9.	160	106	25	40	77	878
		Friedrichsberg	760	122	64	53	59	85	68	158	**239**	197	79	51	**28**	1203	**75.5**	11. 9.	198	151	30	77	107	1243
		Kudowa, Bad	388	91	26	25	39	82	69	187	**214**	198	66	38	**12**	1047	**98.5**	11. 9.	191	120	28	64	75	1073
		Lewin	440	113	48	27	35	96	38	118	**242**	106	*70*	55	**21**	969	**56.2**	25. 8.	177	118	23	52	67	979
		Kaiserswalde	680	172	50	54	58	122	100	113	**283**	147	100	53	**20**	1272	**89.5**	25. 8.	212	158	34	82	98	1287
		Stuhlseiffen	620	165	67	54	69	103	76	113	**311**	110	93	82	**17**	1260	**105.7**	25. 8.	218	140	38	79	108	1262
	Iser	Groß-Iser	840	203	73	183	164	104	110	178	**474**	135	95	82	**28**	1829	**148.5**	25. 8.	201	156	53	79	147	1866
		Karlsthal (Forsth.)	828	261	75	172	141	118	90	161	**352**	105	128	92	**44**	1739	**101.6**	25. 8.	203	158	55	80	114	1745
		Hoffnungsthal (Forsthaus)	630	248	81	126	123	107	90	171	**276**	120	119	83	**42**	1586	**73.1**	26. 8.	199	155	54	69	117	1580
	Moldau	Dreisessel	1312	129	57	47	80	145	90	88	**194**	75	*60*	*90*	***35***	1090	**72.0**	25. 8.	182	147	30	76	150	1049
		Philippsreuth	924	**195**	80	57	60	165	94	100	180	70	71	81	**52**	1205	42.0	31. 5.	185	152	32	76	121	1171
		Bischofsreuth	1000	**181**	66	63	87	170	99	98	158	80	96	52	**49**	1199	47.0	31. 5.	168	166	32	67	129	1192
		Schwarzau b. Weitra	793	73	**18**	99	65	85	56	131	**278**	52	42	56	42	997	**130 1**	25. 8.	145	131	24	43	88	1004
		Weitra	599	55	**14**	54	32	69	41	*50*	**187**	58	34	41	39	*674*	**67.8**	25. 8.	*94*	*87*	*19*	28	37	*667*
		Gmünd	490	38	**12**	41	14	42	46	58	**161**	39	36	46	31	564	**67.5**	25. 8.	92	80	15	27	—	555
		Siebenlinden	660	28	**11**	37	18	65	63	92	**129**	36	39	28	36	582	35.3	25. 8.	175	104	14	53	50	582
		Heidenreichstein	560	76	**16**	61	30	49	59	93	**171**	36	59	52	52	754	**54.1**	11. 8.	148	107	22	34	12	741
		Steinbach	540	57	**10**	59	26	53	64	84	**154**	44	63	44	38	696	**68.2**	25. 8.	156	109	20	45	42	691
		Litschau	530	74	**15**	54	34	46	78	109	**183**	59	55	49	34	790	**74.0**	25. 8.	139	127	21	35	50	796
		Schachtenhaus	1155	**242**	79	101	99	126	154	122	159	104	83	85	**49**	1403	**61.0**	13. 6.	187	172	41	81	160	1396
		Mähring	643	95	37	35	22	91	**19**	87	**108**	25	67	41	35	662	26.6	22. 8.	188	131	13	56	51	660
	Eger	Voitsumra	635	**133**	62	29	28	97	38	84	88	**27**	*70*	*50*	*60*	766	34.7	11. 2.	178	139	20	58	57	731
		Weißenhaidermühle	689	*130*	*60*	***30***	37	**139**	41	119	103	39	83	51	59	891	?	?	198	162	27	*62*	*51*	881
		Weißenstadt	630	**142**	55	27	**21**	90	36	75	107	28	70	51	54	756	25.3	11. 2.	174	136	15	59	55	728
		Marktleuthen	555	**136**	45	**28**	34	104	41	90	119	45	71	62	53	828	18.0	21. 5.	208	183	18	61	53	801
		Thierstein	550	70	27	11	**7**	83	30	63	**93**	16	43	20	34	497	18.0	21. 5.	160	106	9	47	49	494
		Selb	545	**93**	33	28	32	82	31	58	76	**23**	56	35	43	595	18.2	21. 5.	191	137	6	52	44	595
		Wunsiedel	538	**118**	50	21	24	79	36	69	87	**16**	66	26	38	630	23.8	11. 2.	174	127	15	52	56	631
		Kösseinehaus	940	**151**	84	36	31	80	44	76	70	**25**	82	42	63	784	31.1	11. 2.	198	144	12	77	127	756
		Poppenreuth	640	**127**	55	25	**22**	89	26	54	65	23	62	32	46	626	24.1	21. 5.	178	127	13	65	66	618
		Marktredwitz	546	**86**	55	17	16	79	31	56	53	**14**	47	21	31	506	20.9	21. 5.	180	108	11	50	65	524
		Schirnding	450	57	30	22	**13**	69	14	61	**76**	17	53	24	33	469	21.4	17. 7.	166	111	5	64	35	476
		Griesbach	710	121	42	43	19	92	**15**	**133**	87	35	62	43	71	763	**51.3**	26. 7.	185	134	16	70	73	735
		Waldsassen	475	70	36	37	**14**	75	23	59	**80**	16	42	24	27	503	22.0	21. 8.	169	120	6	41	46	512
		Egerer Waldhaus	687	**98**	41	36	**19**	96	21	63	79	34	66	35	42	630	26.7	22. 8.	187	129	8	62	77	638
		Pechbrunn	546	**119**	42	37	**13**	92	29	68	83	22	60	33	38	636	22.1	21. 5.	180	155	10	48	51	642
		Mitterteich	515	**149**	45	20	**13**	70	17	75	57	19	56	26	36	583	21.4	29. 1.	161	127	12	46	53	589
		Maiersreuth	550	80	28	32	19	**87**	34	81	85	21	45	**18**	28	558	29.8	22. 8.	192	126	8	49	50	568
		Kottenheide	770	122	51	*71*	*60*	68	**41**	95	**131**	46	52	51	69	857	30.0	12. 8.	171	149	23	63	116	853
		Zwota	575	129	54	82	54	85	**38**	79	**138**	46	47	57	69	878	20.9	12. 8.	186	149	26	52	71	860
		Aschberg	740	150	59	67	77	94	**36**	86	**167**	52	63	62	75	988	28.6	29. 5.	212	166	22	80	128	978
Mulde bis Reichsgrenze	Elbe	Kleingießhübel	250	110	**25**	53	41	75	41	76	**153**	46	52	*41*	44	757	26.5	25. 8.	171	134	20	53	61	768
		Hinterhermsdorf	380	179	**52**	69	61	92	58	86	**197**	55	69	**52**	45	1015	35.8	25. 8.	188	141	33	45	63	1033
		Schandau, Bad	123	119	**28**	45	34	76	46	67	**143**	40	60	32	35	725	24.2	21. 8.	180	126	19	39	37	752
	Sebnitz	Sebnitz	268	164	47	58	**36**	78	46	67	**186**	57	62	39	*39*	879	35.9	3. 8.	159	128	28	52	55	886
		Zeughaus	239	—	—	—	—	—	57	92	175	49	68	43	57	—	—	—	—	—	—	—	—	—
		Mittelndorf	300	133	**30**	51	41	90	46	58	**154**	59	63	41	*40*	806	26.3	25. 8.	138	120	24	22	35	817
		Loßdorf	275	**171**	41	*40*	**31**	87	45	76	149	62	65	37	41	845	22.6	11. 2.	180	131	25	44	51	868
		Niederottendorf	350	—	—	44	33	58	44	67	152	52	74	34	30	—	—	—	—	—	—	—	—	—
		Polenz	320	137	36	59	**35**	74	48	72	**159**	59	81	37	38	835	30.5	25. 8.	167	131	22	40	51	855
		Porschdorf	135	134	**37**	49	**37**	94	50	74	**172**	53	62	46	*40*	848	32.7	25. 8.	161	144	21	40	30	895

Flußgebiet		Stationen	Seehöhe m	Monatssummen (mm) Januar	Februar	März	April	Mai	Juni	Juli	August	September	Oktober	November	Dezember	Jahressumme I—XII mm	Größte Tagesmenge Höhe mm	Datum	Zahl der Tage mit Niederschlag ≧0.1 mm	≧1.0 mm	≧10.0 mm	✳ ≧0.1 mm	▨	Jahressumme XI.37—X.38 mm
Mulde bis Reichsgrenze	Biela	Rosenthal	400	99	25	48	40	105	46	67	194	42	62	38	45	811	39.1	25. 8.	163	123	20	41	50	832
		Hermsdorf	340	96	27	40	37	94	46	75	172	35	57	39	40	758	29.2	2. 8.	178	124	19	43	53	783
		Cunnersdorf bei Königstein	258	105	30	51	34	97	46	75	189	46	63	41	35	812	34.9	25. 8.	181	126	26	51	45	839
		Königstein-Festung	350	103	25	45	35	85	48	41	170	47	61	35	41	736	38.3	12. 8.	165	125	21	38	48	754
	E.	Pirna	121	86	22	29	39	73	43	83	138	29	50	29	32	653	35.8	2. 8.	165	111	17	34	26	670
	Gottleuba	Fürstenwalde-Rudolphsdorf	670	86	19	38	38	138	62	81	423	48	72	64	49	1118	142.4	25. 8.	207	126	26	79	105	1090
		Oelsen	552	86	27	41	53	99	53	79	193	45	70	38	65	849	53.2	25. 8.	187	140	21	63	67	849
		Gottleuba	337	96	35	36	47	99	48	63	250	42	62	37	47	862	52.3	31. 8.	169	128	26	48	50	902
		Markersbach	357	95	41	40	49	100	53	79	221	41	64	48	47	878	49.2	25. 8.	182	125	26	52	50	900
		Großcotta	265	—	—	—	40	95	46	74	141	49	45	34	34	—	—	—	—	—	—	—	—	—
		Liebstadt	316	100	41	42	52	117	41	79	171	48	66	38	57	852	40.2	25. 8.	136	126	27	36	33	851
	Wesenitz	Ringenhain	351	175	46	59	46	60	48	61	167	54	71	38	34	859	60.7	27. 8.	191	136	21	46	33	888
		Großdrebnitz	335	136	28	39	59	67	41	54	96	52	74	42	37	725	25.5	26. 8.	171	113	21	31	43	723
		Bischofswerda	284	157	32	51	31	75	53	73	142	57	82	41	31	825	34.0	27. 8.	186	135	22	37	46	842
		Rammenau (Röderbrunn)	350	156	33	57	33	58	39	88	136	56	84	45	36	821	36.0	27. 8.	172	132	20	45	58	831
		Großhartau	282	153	37	51	33	69	46	77	147	65	82	38	39	837	31.2	27. 8.	163	136	20	38	48	847
		Stolpen	255	140	22	45	26	71	46	78	128	45	67	30	38	736	23.9	29. 1.	173	122	18	34	36	746
		Lohmen	205	163	19	51	55	72	42	109	135	42	60	27	37	812	34.0	2. 7.	171	134	20	39	28	835
	E.	Heidenau	117	72	23	25	24	74	35	81	87	48	51	28	33	581	29.5	2. 7.	145	118	12	24	15	585
	Müglitz	Altenberg	755	182	55	84	92	126	61	76	215	69	80	55	52	1147	41.9	14. 8.	203	146	36	62	112	1169
		Geising	592	130	69	54	47	127	51	70	176	50	80	49	45	948	36.5	11. 2.	175	145	26	50	74	964
		Lauenstein	498	112	32	31	43	111	53	62	185	43	70	36	41	819	36.0	25. 8.	153	122	22	46	49	828
		Glashütte	341	101	34	36	42	97	43	84	163	51	60	34	40	785	37.4	25. 8.	176	124	21	41	59	812
		Schlottwitz	235	110	36	36	55	92	39	75	109	45	57	31	34	719	25.7	21. 8.	166	122	18	40	44	743
		Weesenstein	169	83	31	29	31	87	43	68	102	41	52	27	33	627	27.4	2. 7.	161	118	13	29	33	646
	Weißeritz bis Müglitz	Graupa	155	90	17	43	29	73	42	76	116	35	59	30	30	640	26.8	21. 8.	142	111	15	33	25	665
		Pillnitz	112	85	20	33	29	76	39	85	96	42	58	31	32	626	30.1	2. 7.	150	109	14	23	27	606
		Hirschbach	345	110	39	42	53	103	41	77	119	49	64	35	37	769	25.0	5. 9.	174	131	20	50	41	801
		Sobrigau	232	69	19	18	20	77	33	61	78	41	49	29	27	521	24.5	21. 8.	167	115	12	41	32	522
		Weißig	318	101	21	42	27	74	40	69	122	46	65	38	38	683	25.0	21. 8.	176	122	11	48	57	697
		Dresden-Strehlen	128	59	24	22	20	64	27	106	85	43	47	28	38	563	36.3	22. 7.	136	110	14	25	25	558
		Dresden-Weiß.Hirsch	245	103	24	45	38	69	38	76	121	42	64	45	38	703	24.7	5. 9.	166	136	16	38	35	749
		Dresden-A	113	90	26	28	28	63	25	77	91	52	51	31	30	592	29.5	5. 9.	155	109	15	29	20	596
	Weißeritz	Schellerhau	763	197	72	83	96	118	64	57	194	81	68	72	56	1078	36.2	22. 7.	200	154	36	80	112	1107
		Kipsdorf	544	165	59	63	69	121	51	93	173	80	66	41	49	1030	36.0	30. 7.	182	131	30	67	78	1070
		Schmiedeberg	436	147	50	55	62	127	52	81	160	74	67	46	56	977	33.7	2. 9.	173	138	27	54	57	1079
		Dippoldiswalde	340	132	47	48	45	89	36	80	122	61	57	30	40	787	34.8	5. 9.	170	128	22	49	43	813
		Malter	336	119	39	44	45	81	36	63	103	60	55	22	28	695	29.7	5. 9.	158	120	15	40	59	736
		Karsdorf	325	114	43	42	47	89	34	68	109	59	68	31	33	737	30.5	5. 9.	156	125	18	44	51	768
		Rabenau	304	96	38	38	34	79	36	92	87	52	57	37	32	678	38.0	30. 7.	147	123	17	40	32	679
		Rehefeld	720	173	57	74	83	124	48	76	215	78	75	55	55	1113	51.0	25. 8.	202	145	33	75	120	1136
		Lehnmühle-Talsperre	486	149	53	62	67	102	45	103	163	67	56	31	50	948	34.5	5. 9.	189	143	35	64	82	981
		Klingenberg-Talsp.	394	126	53	57	59	84	39	93	152	60	59	30	44	856	31.1	5. 9.	183	135	20	57	60	876
		Edle Krone	275	113	40	38	44	84	28	77	121	53	67	28	37	730	27.1	24. 8.	173	125	13	48	48	751
		Hainsberg-Süd	190	99	38	37	41	85	34	72	99	54	60	37	37	693	31.7	5. 9.	172	124	15	43	23	708
		Hainsberg	186	110	35	38	42	80	31	66	92	52	57	35	36	674	33.7	5. 9.	150	117	16	34	29	688
		Freital	160	99	34	40	33	83	21	96	82	57	54	25	30	654	39.1	5. 9.	159	113	17	35	30	674
	Triebisch bis Weißeritz	Dresden-Flughafen	229	82	14	36	36	57	32	70	107	61	59	41	34	623	31.9	5. 9.	164	113	14	32	35	614
		Cossebaude	106	78	22	26	25	68	23	82	93	60	53	26	25	581	38.5	5. 9.	162	106	12	33	25	600
		Wahnsdorf	246	72	13	32	22	56	28	66	111	65	53	39	27	584	38.3	5. 9.	172	112	13	35	34	585
		Radebeul-West	122	86	25	34	27	64	27	70	114	61	55	40	37	640	35.8	5. 9.	179	114	15	35	37	646
		Grumbach	290	99	28	36	30	71	30	85	106	60	56	35	35	671	36.2	5. 9.	178	120	13	48	46	683
		Wilsdruff	261	101	36	31	38	58	28	56	121	62	46	29	34	640	40.2	24. 8.	176	120	12	42	46	667
		Kreyern	177	93	30	37	28	65	24	58	114	65	55	41	33	643	40.0	5. 9.	175	110	14	42	45	648
		Coswig	118	71	21	32	28	76	24	57	90	70	54	36	29	588	43.4	5. 9.	158	113	11	30	34	591
		Meißen-Oberspaar	182	66	16	23	22	69	19	50	103	68	53	31	24	544	45.7	5. 9.	156	107	6	36	31	554
	Triebisch	Grillenburg	367	98	34	32	43	89	38	83	181	59	57	32	39	792	41.3	12. 8.	186	128	19	54	61	812
		Herrndorf	330	92	28	36	28	78	44	82	153	55	64	33	29	722	30.9	13. 8.	135	121	19	30	39	735
		Herzogswalde	275	80	33	29	31	57	25	51	116	42	48	27	23	562	29.0	12. 8.	161	107	9	39	34	586
		Tanneberg	250	78	26	21	24	67	26	60	94	48	63	33	30	570	28.9	5. 9.	175	112	13	45	34	580
		Munzig	179	85	30	31	33	69	21	51	79	54	58	35	29	575	28.3	5. 9.	173	113	12	31	33	639
	Elbe	Weinböhla	140	81	21	29	26	70	23	55	103	82	54	39	26	609	53.0	5. 9.	161	110	11	26	26	618
		Meißen	105	76	25	30	29	62	22	52	88	65	57	38	28	572	45.1	5. 9.	177	106	9	38	25	579
	Lommatzsch	Klessig	213	97	34	33	36	77	21	63	79	62	68	41	32	643	28.7	5. 9.	147	119	15	35	26	661
		Leuben	150	83	26	25	24	73	21	68	90	56	63	43	23	595	29.6	5. 9.	146	113	17	28	26	606
		Löthain	190	82	23	36	35	76	22	61	87	63	65	41	30	621	35.5	5. 9.	148	116	13	32	25	626
		Piskowitz	114	80	35	33	32	61	19	78	121	58	64	41	28	650	56.5	3. 8.	151	116	10	31	24	656
	E.	Golk	181	66	19	19	24	59	19	56	108	65	53	37	24	549	38.7	5. 9.	152	112	8	32	37	546

Elbe

Flußgebiet		Stationen	See-höhe	Monatssummen (mm)												Jahressumme I—XII	Größte Tagesmenge		Zahl der Tage mit					Jahressumme XI.37—X.38
																	Höhe	Datum	Niederschlag ≧ 0.1	Niederschlag ≧ 1.0	Niederschlag ≧ 10.0	✳ ≧ 0.1	☒	
			m	Januar	Februar	März	April	Mai	Juni	Juli	August	September	Oktober	November	Dezember	mm	mm		mm	mm	mm	mm		mm
Mulde bis Reichsgrenze	Jahna	Kiebitz	205	**101**	33	37	27	66	**26**	58	80	60	70	44	36	638	20.7	13. 8.	155	118	13	34	35	637
		Wutzschwitz	149	**88**	40	*28*	22	67	**21**	46	66	54	61	38	26	557	21.0	11. 2.	150	111	10	31	34	562
		Stauchitz	130	68	25	**24**	30	68	**24**	66	**72**	54	65	40	28	564	25.4	5. 9.	172	116	10	37	30	555
		Prausitz	142	61	**18**	24	24	69	23	**89**	77	53	58	*42*	27	565	38.3	17. 7.	160	108	10	28	21	548
	Elbe	Riesa	115	75	**24**	29	**24**	68	26	76	**82**	59	59	45	26	593	31.5	5. 9.	171	113	10	34	23	576
		Riesa-Weida	140	71	**24**	26	30	61	27	**80**	**80**	57	60	47	27	590	28.3	1. 9.	183	112	11	35	42	574
		Riesa-Gröba	101	66	**18**	21	20	67	26	55	**75**	57	53	39	26	523	30.6	5. 9.	156	110	11	27	27	509
	Döllnitz	Hubertusburg	180	**95**	30	36	**27**	65	33	80	80	56	77	46	32	657	19.8	22.7.,5.9.	154	117	13	20	29	651
		Börtewitz	212	**86**	31	35	**26**	52	31	77	81	59	71	47	34	630	24.7	13. 8.	146	113	14	24	26	612
		Mügeln	148	**87**	34	35	**30**	53	35	67	51	*52*	71	44	34	593	19.7	11. 6.	166	115	11	37	29	576
		Collm	223	**93**	31	35	**26**	70	47	63	52	53	74	41	43	628	23.5	5. 9.	159	126	16	42	37	607
		Oschatz I	144	**72**	30	28	28	64	39	63	53	55	64	40	**22**	558	24.9	5. 9.	145	109	11	24	27	545
		Oschatz II	162	—	—	—	25	60	38	58	45	53	67	40	25	—	—	—	—	—	—	—	—	—
	Elbe	Kleinrügeln	110	63	22	**20**	31	64	38	59	**66**	55	63	35	21	537	28.1	5. 9.	180	106	14	30	29	531
		Strehla	115	62	**21**	22	30	**63**	*36*	54	61	52	56	34	24	515	26.5	5. 9.	173	107	12	37	36	505
	Dahle	Großböhla	133	**81**	22	26	**21**	46	34	*60*	45	42	60	49	22	508	27.0	16. 11.	144	105	10	25	26	533
		Reudnitz	153	**112**	32	**24**	31	62	42	43	64	56	57	42	34	599	28.4	5. 9.	177	113	12	31	27	585
		Laas	125	**92**	**26**	**26**	34	70	32	76	62	53	57	60	*30*	618	24.6	5. 9.	125	103	19	16	21	581
	Elbe	Mühlberg (Elbe)	91	**75**	19	15	20	47	**12**	61	61	60	51	34	27	482	35.5	5. 9.	143	97	6	26	19	468
		Belgern	100	**79**	19	**15**	16	47	24	60	66	58	48	37	27	496	32.2	5. 9.	148	98	7	29	37	477
		Torgau	91	**83**	26	**15**	19	52	29	65	48	62	66	38	32	535	39.2	5. 9.	148	98	9	19	24	559
	Schwarzwasser	Schildau	124	**97**	34	**19**	*20*	51	28	39	56	45	54	42	*35*	520	22.5	5. 9.	117	88	17	23	21	494
		Röcknitz	120	**87**	26	28	**22**	58	23	49	39	64	59	41	37	533	32.2	5. 9.	146	102	12	25	21	455
		Mockrehna	103	**80**	25	**17**	18	45	25	42	29	50	59	41	34	465	31.5	5. 9.	147	94	9	22	24	450
		Weidenhain	103	—	—	20	26	56	37	54	39	56	70	29	*30*	—	—	—	—	—	—	—	—	—
		Polbitz	77	**91**	22	**20**	36	57	30	55	65	66	68	37	*34*	581	44.5	5. 9.	136	110	12	23	21	553
	Elbe	Bad Schmiedeberg	92	**107**	*25*	**20**	26	70	29	45	41	38	68	39	46	554	21.4	14. 1.	138	99	16	26	30	525
		Mauken	70	**74**	22	**14**	27	58	18	46	45	53	57	32	27	473	35.5	5. 9.	131	87	11	23	23	462
	Schwarze Elster	Rauschwitz	230	**158**	38	46	37	61	47	77	149	44	87	40	**32**	816	36.5	27. 8.	174	129	23	35	41	842
		Kamenz	185	**132**	29	40	25	70	36	83	121	55	75	50	**26**	742	42.9	27. 8.	178	119	21	33	32	745
		Sollschwitz	133	99	**19**	27	27	61	38	96	**124**	45	65	39	21	661	34.2	26. 8.	151	105	17	32	28	665
		Burkau	236	116	**26**	33	39	59	49	77	**144**	48	84	35	**26**	736	28.7	27. 7.	170	126	19	43	56	747
		Panschwitz	183	94	18	33	27	56	40	74	**143**	43	66	33	**17**	644	33.8	27. 8.	157	119	16	29	33	670
		Demitz-Thumitz	250	123	29	40	36	63	49	69	**145**	53	69	36	**28**	740	33.6	27. 8.	179	119	23	43	59	761
		Pietzschwitz	176	—	—	—	—	55	39	61	149	38	72	29	*20*	—	—	—	—	—	—	—	—	—
		Luga-Quoos	145	93	**20**	28	24	47	40	60	**145**	39	67	35	22	620	39.8	26. 8.	174	120	18	46	37	611
		Königswartha	140	105	26	29	28	75	46	62	**159**	50	80	41	**24**	725	**50.1**	27. 8.	166	117	16	32	30	731
		Hoyerswerda	119	106	30	33	31	74	33	80	**133**	50	66	47	**24**	707	31.2	27. 8.	157	116	19	33	28	719
		Geierswalde	110	—	—	19	28	63	26	60	114	56	61	39	21	—	—	—	—	—	—	—	—	—
		Lautawerk	121	102	24	25	27	67	26	63	**129**	56	63	39	**23**	644	28.3	27. 8.	155	113	17	29	31	647
		Proschim-Haidemühl	110	77	15	16	19	64	29	82	**124**	49	53	33	**9**	570	24.9	27. 8.	145	90	15	26	40	588
		Sedlitz	108	86	**17**	27	35	58	32	*75*	**111**	63	59	38	31	632	26.4	27. 8.	143	102	17	21	24	613
		Annahütte	144	**116**	31	28	24	69	**17**	68	100	82	65	42	*26*	668	39.1	5. 9.	149	107	17	34	42	650
		Peickwitz	100	100	**24**	32	29	71	32	75	**106**	69	66	40	**24**	668	27.2	5. 9.	173	118	18	31	32	670
		Bernsdorf	146	**129**	28	39	**24**	70	29	77	106	59	66	43	27	697	21.7	22. 7.	165	126	22	32	35	698
		Gottschdorf	154	—	—	27	17	50	27	82	102	60	71	36	31	—	—	—	—	—	—	—	—	—
		Cosel	124	110	23	34	**21**	57	28	93	**115**	66	68	37	29	681	34.8	5. 9.	145	110	20	34	37	682
		Ruhland	97	**111**	**23**	31	**23**	58	26	78	90	75	67	41	32	655	34.3	5. 9.	167	114	14	37	22	652
		Mückenberg	94	86	**15**	25	21	60	21	65	**88**	80	65	41	31	598	42.5	5. 9.	173	109	14	41	30	584
		Plessa	92	**100**	23	32	22	63	**21**	59	*70*	87	65	41	35	618	45.2	5. 9.	155	116	13	27	*11*	613
		Elsterwerda	90	93	18	24	**17**	56	20	79	**107**	101	68	43	38	664	**51.4**	5. 9.	162	108	12	32	20	530
	Schwarze Elster, Pulsnitz	Pulsnitz	287	**141**	34	54	35	58	39	93	136	62	85	41	**31**	809	36.3	22. 7.	189	129	20	49	50	829
		Niederlichtenau	273	**157**	**27**	62	33	69	40	82	130	66	100	48	32	846	41.6	27. 8.	164	123	26	35	20	838
		Gersdorf	236	117	30	39	**14**	55	40	78	**137**	56	77	39	38	730	32.0	27. 8.	157	118	21	36	41	742
		Laußnitz	190	**115**	**22**	52	26	57	35	87	101	58	79	42	29	703	32.2	22. 7.	178	124	18	43	38	715
		Kroppen	109	59	23	35	**22**	64	**22**	80	**83**	79	60	40	33	600	**53.8**	5. 9.	169	105	11	34	31	584
	Schwarze Elster, Röder	Kleinröhrsdorf	260	**141**	34	53	**25**	61	36	89	124	60	74	47	33	777	29.8	27. 8.	175	128	21	45	61	793
		Fischbach	268	**150**	33	51	**20**	81	40	82	140	50	71	47	48	822	38.2	2. 7.	181	120	24	52	50	816
		Radeberg	244	**135**	35	43	**24**	71	37	75	109	55	73	47	40	744	24.0	22. 7.	169	125	19	38	27	747
		Langebrück	220	**114**	**28**	42	31	71	39	69	96	58	69	47	42	706	22.0	5. 9.	172	123	16	50	57	705
		Hermsdorf b. Dresd.	177	**105**	**17**	38	23	57	30	71	83	58	64	44	37	627	25.3	5. 9.	173	116	12	38	26	626
		Lomnitz	194	**124**	**23**	47	29	58	32	90	96	51	63	35	43	691	32.0	22. 7.	161	127	15	33	40	698
		Radeburg	148	**95**	21	40	**19**	54	32	74	88	63	63	43	36	628	31.1	5. 9.	170	114	18	42	47	617
		Moritzburg	176	101	**20**	41	27	62	27	90	**107**	66	62	46	40	689	36.6	5. 9.	184	120	18	38	34	684
		Würschnitz	176	**98**	**16**	44	24	56	33	*85*	81	57	68	39	36	637	30.1	5. 9.	156	111	16	22	23	636
		Sacka	161	**110**	**22**	45	30	67	27	69	84	67	72	39	42	674	34.6	5. 9.	160	115	18	42	24	665
		Schönfeld	153	**101**	22	39	23	65	**21**	53	92	73	62	41	41	633	40.9	5. 9.	163	124	12	36	28	614
		Reinersdorf	153	**90**	21	39	**19**	65	29	58	75	65	58	45	31	595	35.0	5. 9.	159	116	10	25	24	588
		Großenhain	120	69	**13**	32	*20*	54	21	48	**93**	64	*50*	39	*30*	533	43.5	4.9.,5.9.	155	108	10	31	27	521
		Steinbach	170	95	**24**	39	31	64	26	67	**131**	66	64	40	29	676	38.5	3. 8.	160	122	22	38	29	682
		Skassa	115	61	15	18	**14**	61	21	65	**102**	80	49	41	31	558	**51.6**	5. 9.	162	109	12	25	27	539
		Weißig am Raschütz	150	87	**22**	35	25	57	24	63	**91**	80	57	38	31	610	43.0	5. 9.	146	115	13	29	28	605
		Karlsborn	127	83	**22**	30	25	63	23	76	**94**	77	55	34	31	613	37.9	5. 9.	166	119	14	33	35	—
		Tiefenau	94	71	**16**	24	17	60	22	60	64	**100**	52	30	23	539	**66.9**	5. 9.	171	110	9	31	33	539

Flußgebiet		Stationen	Seehöhe m	Monatssummen (mm) Januar	Februar	März	April	Mai	Juni	Juli	August	September	Oktober	November	Dezember	Jahressumme I—XII mm	Größte Tagesmenge Höhe mm	Datum	Zahl der Tage mit Niederschlag ≧ 0.1 mm	≧ 1.0 mm	≧ 10.0 mm	✳ ≧ 0.1 mm	☒	Jahressumme XI.37—X.38 mm
Mulde bis Reichsgrenze	Schwarze Elster	Bad Liebenwerda	90	85	18	22	15	56	27	69	80	106	56	35	36	605	74.6	5. 9.	156	112	14	29	35	585
		Kosilenzien	90	*80*	23	23	18	53	19	56	66	85	49	35	32	539	59.7	5. 9.	148	108	9	26	24	—
		Groß-Krausnigk	105	84	19	21	22	61	18	*70*	83	102	65	45	34	624	48.2	5. 9.	144	103	11	33	27	608
		Doberlug	96	105	26	25	28	67	23	64	133	92	74	45	32	714	50.5	5. 9.	152	114	15	25	31	701
		Finsterwalde I	125	79	20	23	21	83	25	76	95	99	60	44	29	654	44.8	5. 9.	175	114	13	34	29	643
		Finsterwalde II	109	89	23	23	26	74	19	77	77	116	62	38	25	649	—	—	156	119	17	27	31	656
		Prösa	101	97	25	29	19	78	23	52	110	93	67	39	37	669	75.0	5. 9.	153	111	16	30	36	—
		Weißhaus	120	—	—	—	—	—	—	49	92	98	73	39	29	—	—	—	—	—	—	—	—	—
		Herzberg (Elster)	84	88	*25*	25	18	71	21	60	77	116	65	45	*33*	644	81.0	5. 9.	143	113	13	25	29	621
		Hohenbucko	135	77	18	25	19	57	26	73	121	107	60	42	24	649	56.8	5. 9.	165	110	14	33	27	649
		Stechau	95	82	18	19	*17*	60	19	58	70	103	55	39	29	569	67.5	5. 9.	135	99	14	30	26	568
		Holzdorf	77	77	17	17	23	44	20	75	48	95	59	40	34	549	61.6	5. 9.	148	98	10	34	28	526
		Altsorgefeld	140	103	22	30	26	78	28	67	77	116	72	42	42	703	56.1	5. 9.	162	120	12	41	28	686
		Krassig	95	80	16	20	24	64	29	48	73	110	61	39	38	602	64.8	5. 9.	149	109	13	28	32	589
		Hohenseefeld	90	86	23	17	16	52	24	74	49	77	64	37	40	559	26.3	17. 7.	148	101	11	30	24	543
		Schönwalde	79	84	7	20	22	44	*18*	62	46	*94*	70	37	*30*	534	62.9	5. 9.	138	97	10	27	27	512
		Glücksburg	84	*67*	16	19	*18*	54	28	75	42	72	64	40	42	537	44.9	5. 9.	129	92	17	29	25	509
		Jessen	70	79	22	22	15	50	21	65	44	59	60	38	*40*	515	42.2	5. 9.	118	91	13	17	23	—
		Übigau	84	92	22	23	21	60	27	76	99	102	59	37	30	648	63.3	5. 9.	168	111	15	36	28	636
		Lönnewitz	87	*90*	*20*	14	18	62	23	44	81	96	64	38	*35*	585	70.0	5. 9.	145	103	9	22	29	—
		Züllsdorf	81	—	—	—	—	—	19	52	68	102	56	41	39	—	—	—	—	—	—	—	—	—
		Löhsten	83	77	19	17	23	66	24	59	89	103	56	36	33	602	69.1	5. 9.	141	108	13	20	25	—
		Annaburg	76	74	19	16	18	55	20	67	58	91	63	38	33	552	62.4	5. 9.	169	93	12	29	*25*	—
		Lebien	75	*75*	*20*	11	18	54	24	55	56	65	59	37	27	501	41.5	5. 9.	145	94	13	*28*	*25*	—
		Naundorf	100	*80*	*30*	19	20	57	30	64	50	60	*77*	37	*40*	564	36.2	5. 9.	136	93	14	*28*	*36*	—
		Morxdorf	85	76	29	17	18	45	25	63	38	60	70	39	40	520	35.0	5. 9.	142	95	13	27	38	500
		Gentha	75	70	24	*15*	7	55	29	56	44	56	64	41	36	497	31.6	5. 9.	118	89	12	23	22	485
	Mulde bis Schwarze Elster	Kropstädt	107	99	24	25	21	*60*	27	26	*45*	46	*69*	34	*38*	554	29.7	5. 9.	112	96	15	13	28	446
		Zahna	92	82	33	24	21	61	*30*	60	42	56	76	*34*	36	555	31.4	5. 9.	141	95	12	19	34	556
		Wittenberg	72	82	26	23	32	71	35	49	49	40	80	38	30	555	22.0	10. 10.	161	105	13	27	28	547
		Mochau	125	*90*	*30*	24	26	62	40	39	51	56	89	39	42	588	21.3	5. 9.	143	107	17	*23*	*30*	—
		Griebo	86	89	28	23	29	68	26	53	38	30	75	35	44	538	21.2	10. 10.	173	104	9	33	30	529
		Mark-Schmelz	140	*65*	*25*	14	19	80	30	43	52	30	70	30	46	504	19.9	9. 10.	154	95	13	*26*	*28*	—
		Kemberg	62	68	26	19	27	69	27	39	38	26	65	27	*40*	471	20.2	10. 10.	112	99	9	*20*	*28*	450
		Wartenberg	70	*66*	23	13	25	64	28	42	59	45	63	30	42	500	18.0	5. 9.	114	98	13	19	28	—
		Buko	100	86	20	22	12	78	25	40	29	29	73	41	41	504	23.3	10. 10.	161	97	9	29	41	479
		Radis	97	97	24	20	27	86	33	70	42	26	71	32	45	573	23.5	17. 7.	141	102	13	23	*27*	552
		Zschornewitz	85	—	—	—	—	—	28	57	59	29	80	45	48	—	—	—	—	—	—	—	—	—
		Wörlitz	60	87	29	21	27	64	32	69	45	29	74	32	34	543	18.9	17. 7.	149	104	8	28	31	539
		Kobbelsdorf	160	103	41	31	31	58	35	42	71	40	82	43	*45*	622	26.8	10. 10.	150	120	16	23	*29*	594
		Thießen	85	—	—	—	—	—	28	57	59	29	80	45	48	—	—	—	—	—	—	—	—	—
Zwickauer Mulde	Schwarzwasser bis Quelle	Muldenberg-Talsp.	703	141	56	64	62	92	46	97	155	45	54	50	62	924	38.8	7. 8.	204	160	23	62	102	928
		Morgenröthe-Rautenkranz	690	146	64	66	88	120	38	84	199	45	66	43	73	1032	36.7	5. 8.	200	162	24	59	59	1046
		Morgenröthe	616	163	51	69	108	97	37	86	219	43	48	47	81	1049	34.2	13. 8.	194	164	22	69	109	1048
		Weiterswiese-Talsp.	913	212	93	103	107	102	45	97	214	65	72	67	86	1263	35.3	11. 2.	205	166	41	71	129	1272
		Carlsfeld	824	171	69	83	85	98	37	89	171	60	66	55	71	1055	26.5	11. 2.	213	163	32	83	120	1071
		Schönheide	650	139	60	67	73	101	40	87	180	54	54	38	71	964	40.5	5. 8.	198	150	26	55	47	980
		Oberstützengrün	660	150	51	61	70	95	40	78	208	64	66	40	61	984	32.8	4. 8.	188	157	29	70	87	1008
		Schönheiderhammer	544	136	61	66	76	95	41	85	176	58	54	34	73	955	46.3	4. 8.	190	147	24	69	52	967
		Eibenstock	643	131	49	64	72	97	38	90	160	53	59	31	69	913	25.6	4. 8.	196	149	25	76	81	939
		Hundshübel	575	131	54	61	51	95	41	69	216	45	*39*	33	61	916	92.0	4. 8.	169	145	19	55	51	927
		Sosa	600	139	60	70	77	101	41	113	151	51	60	33	58	954	39.2	17. 7.	196	148	26	72	101	979
		Bockau	505	122	54	66	71	98	47	80	114	50	59	34	64	859	28.1	11. 2.	167	143	24	57	49	882
		Aue	349	105	37	63	67	99	38	62	103	41	60	32	54	761	21.8	29. 5.	182	131	19	54	40	774
	Schwarzwasser	Johanngeorgenstadt	750	144	57	68	72	89	34	118	182	39	68	43	54	968	36.8	17. 7.	213	156	23	69	112	977
		Mittweida (Erzgeb.)	487	121	52	82	92	106	34	77	144	53	*61*	48	80	950	29.8	29. 5.	183	146	26	63	76	934
		Rittersgrün	680	117	49	58	75	95	39	98	162	51	60	40	64	908	31.3	17. 7.	191	151	24	67	98	916
		Elterlein	610	131	49	97	85	96	42	67	166	58	59	50	60	960	27.4	16. 8.	214	126	27	63	46	969
		Schwarzenberg	524	111	43	64	71	92	44	92	173	53	58	32	54	887	48.0	16. 8.	195	141	22	55	52	908
	Chemnitz bis Schwarzwasser	Neustädtel	465	103	43	58	54	112	34	70	135	43	60	31	59	802	25.8	13. 8.	199	129	18	59	48	811
		Wildbach	326	91	45	55	68	118	43	68	134	42	53	35	61	813	21.1	29. 5.	164	141	23	46	43	800
		Härtensdorf	355	84	37	47	51	109	41	62	119	35	48	29	50	712	31.0	29. 5.	179	132	16	54	47	727
		Jahnsgrün, Torfstich	565	117	*53*	65	79	110	46	68	139	66	64	34	72	913	24.3	11. 2.	174	140	29	56	66	935
		Kirchberg	365	77	38	37	48	100	48	70	135	36	53	29	42	713	35.4	4. 8.	174	125	15	49	49	735
		Stangengrün	460	99	50	44	45	95	44	66	177	36	54	29	50	789	36.0	14. 8.	191	142	15	62	46	810
		Zwickau (Flugplatz)	305	48	20	35	37	83	44	71	91	25	46	35	45	580	28.9	30. 8.	165	118	8	38	36	572
		Thurm	285	74	31	40	34	102	54	53	94	38	46	35	53	654	36.6	29. 5.	184	121	13	39	41	663
		Hohenstein-Ernstthal	375	95	33	63	41	91	41	106	114	51	42	41	52	770	48.2	17. 8.	184	130	20	51	37	779
		Hohndorf	360	87	31	56	44	94	42	97	161	49	47	41	55	804	30.9	13. 8.	183	133	20	49	66	809
		Glauchau	255	71	25	38	35	87	38	87	130	36	44	39	49	679	42.7	30. 8.	154	121	15	32	34	668
		Waldenburg	270	74	32	47	28	82	30	90	108	36	46	35	50	658	29.6	30. 8.	195	124	13	50	60	655
		Reichenbach	326	66	32	56	34	90	32	93	104	47	49	35	52	690	32.3	16. 8.	164	118	15	38	42	—
		Wolkenburg-Uhlsdorf	235	76	29	47	31	87	30	93	108	41	44	45	55	686	41.0	16. 8.	173	119	13	49	32	667
		Oberfrohna	306	90	28	63	40	98	40	99	108	55	*56*	50	49	776	33.9	17. 7.	156	127	19	41	42	986
		Penig	204	76	34	52	32	80	33	83	120	44	55	43	49	701	27.2	16. 8.	172	121	12	46	29	686
		Burgstädt	310	84	41	50	40	91	45	72	82	54	62	40	40	711	31.4	29. 5.	177	120	10	47	38	730
		Rochsburg	222	59	26	32	21	81	35	64	93	46	57	38	31	583	28.0	29. 5.	175	110	10	43	34	581

Flußgebiet	Stationen	Seehöhe mm	Januar	Februar	März	April	Mai	Juni	Juli	August	September	Oktober	November	Dezember	Jahressumme I—XII mm	Größte Tagesmenge Höhe mm	Größte Tagesmenge Datum	Niederschlag ≥0.1 mm	Niederschlag ≥1.0 mm	Niederschlag ≥10.0 mm	✳ ≥0.1 mm	⊠	Jahressumme XI.37—X.38 mm
Zwickauer Mulde, Chemnitz	Niederzwönitz	304	110	40	84	72	118	45	72	126	56	60	47	55	885	28.0	29. 5.	177	138	28	56	41	898
	Günsdorf	550	88	28	66	58	112	39	73	114	51	55	41	34	759	33.5	29. 5.	176	126	19	58	55	791
	Thalheim	450	95	35	69	55	107	41	66	116	55	56	43	47	785	31.8	29. 5.	176	127	17	55	58	789
	Gornsdorf	480	103	45	71	58	111	52	68	132	65	65	46	57	873	28.0	29. 5.	174	138	26	55	49	864
	Burkhardtsdorf	450	135	35	57	59	139	44	74	139	57	55	57	49	900	42.2	29. 5.	172	140	28	49	40	893
	Einsiedel-Talsperre	360	116	35	56	56	138	44	116	121	52	43	38	49	864	45.5	17. 7.	187	137	24	46	45	890
	Einsiedel-Forsthaus	350	115	38	59	59	142	46	116	135	50	44	47	52	903	42.8	29. 5.	196	135	26	55	54	929
	Beutha	490	101	30	77	48	93	48	61	104	42	60	40	64	768	22.6	29. 5.	161	136	16	43	50	767
	Stollberg	420	106	43	65	53	106	44	63	118	58	59	41	66	822	25.3	29. 5.	194	138	23	55	35	815
	Jahnsdorf (werk)	365	91	33	82	52	123	44	67	119	47	58	51	60	827	38.0	29. 5.	183	137	26	50	53	816
	Altchemnitz (Wasser-	314	93	31	48	42	99	39	79	133	45	39	36	40	724	35.7	7. 8.	155	119	16	43	52	740
	Chemnitz (Flugplatz)	356	83	25	48	38	106	40	75	134	43	39	34	43	708	41.5	29. 5.	169	123	17	30	32	706
	Siegmar-Schönau	325	144	39	90	63	145	48	77	129	59	52	44	55	945	37.4	29. 5.	190	132	32	50	34	966
	Chemnitz (Marstall)	293	102	43	51	40	106	40	83	125	44	53	36	46	769	40.2	29. 5.	182	132	16	48	35	781
	Chemnitz-Hilbersdorf	333	96	42	48	40	112	37	89	104	45	55	35	42	745	43.8	29. 5.	173	125	14	50	43	760
	Pleißa	400	129	41	96	44	132	52	100	140	55	53	54	68	964	32.4	29. 5.	179	134	30	47	47	964
	Glösa	290	91	35	41	33	90	36	75	71	39	52	33	36	632	32.6	29. 5.	174	122	12	44	38	646
	Röllingshain	298	99	33	51	38	111	34	65	93	49	63	42	63	741	33.9	13. 8.	134	128	19	29	46	733
Vereinigung bis Chemnitz	Dölitzsch b. Rochlitz	274	84	30	42	29	85	34	59	91	47	72	41	42	656	23.4	13. 8.	156	121	14	40	43	647
	Erlau	280	83	32	34	36	95	37	75	106	59	52	43	41	693	39.5	13. 8.	160	124	15	38	29	688
	Rochlitz	166	84	35	39	27	79	35	72	93	43	58	38	39	642	28.9	13. 8.	168	121	14	39	23	635
	Altgeringswalde	290	89	36	34	38	81	35	74	121	58	69	42	43	720	49.8	13. 8.	159	123	15	42	48	719
	Colditz	192	89	31	41	24	80	37	63	74	57	65	43	34	638	29.3	13. 8.	160	114	19	35	25	633
Freiberger Mulde, Striegis bis Quelle	Rechenberg	605	188	73	68	87	138	55	86	227	83	73	40	66	1093	44.5	25. 8.	188	157	36	65	82	1223
	Mulda	450	164	59	55	64	94	51	93	138	67	56	40	58	939	35.7	5. 9.	180	141	27	57	79	974
	Dorfchemnitz	500	132	51	52	68	111	43	117	143	78	60	42	63	960	42.6	5. 9.	174	151	27	49	44	—
	Großhartmannsdorf	491	139	59	67	60	118	47	96	159	60	56	43	57	961	34.3	13. 8.	177	152	29	63	67	979
	Mönchenfrei	541	159	60	61	66	99	44	90	171	61	57	43	61	972	48.5	13. 8.	190	144	25	71	61	995
	Muldenhütten	351	145	54	55	48	95	32	62	176	51	54	30	42	844	43.7	13. 8.	162	131	20	48	52	866
	Freiberg	387	115	44	46	48	90	31	74	173	56	53	33	46	809	48.4	13. 8.	165	130	17	42	55	811
	Loßnitz	370	113	36	48	41	87	29	83	136	57	56	31	37	754	36.4	13. 8.	188	127	17	54	56	783
	Hohentanne	324	125	43	44	40	81	35	91	119	58	72	34	41	783	35.2	17. 7.	164	133	17	54	44	802
	Frauenstein	640	132	51	59	51	114	35	103	166	39	51	24	50	875	31.4	25. 8.	160	129	25	54	60	916
	Oberbobritzsch	335	138	51	46	52	84	38	98	148	50	53	28	51	837	31.8	22. 7.	181	137	19	49	57	865
	Bieberstein	241	81	10	38	43	68	18	100	82	61	50	46	27	624	31.7	17. 7.	153	114	16	37	45	627
	Siebenlehn	326	97	32	32	39	66	29	91	118	57	66	37	36	700	38.3	13. 8.	191	127	18	55	48	719
	Rhäsa	259	78	25	30	37	74	27	77	107	56	71	35	27	644	37.8	13. 8.	152	114	13	31	34	664
	Marbach	226	105	38	38	45	61	20	80	124	58	77	38	35	729	39.8	13. 8.	140	117	16	37	28	741
	Roßwein	201	94	32	31	46	80	20	102	97	56	63	38	37	696	32.8	17. 7.	159	127	15	43	54	714
Striegis	Linda	429	124	43	53	43	95	34	98	119	65	51	31	47	813	37.4	5. 9.	159	118	22	39	40	830
	Bräunsdorf	380	100	28	35	37	64	26	79	98	55	53	31	46	652	30.0	5. 9.	153	122	14	49	51	—
	Hainichen	319	122	46	47	41	84	27	79	119	57	68	36	57	783	30.0	13. 8.	180	137	18	50	42	792
	Böhrigen	225	100	33	35	38	74	26	96	102	56	73	38	37	708	29.6	17. 7.	191	130	15	47	46	720
	Greifendorf	270	113	36	38	32	87	31	80	120	61	90	52	49	789	31.4	13. 8.	163	125	18	36	41	787
	Niederstriegis	191	90	37	34	42	72	26	83	88	58	72	40	32	674	28.0	5. 9.	168	127	13	41	43	682
M	Döbeln	176	85	28	30	26	77	25	65	77	57	72	40	24	606	25.2	5. 9.	151	122	10	27	38	612
Zschopau	Fichtelberg	1213	135	42	89	103	117	57	124	163	54	66	71	61	1082	31.3	29. 5.	228	169	32	98	158	1093
	Crottendorf	685	107	54	89	85	124	43	105	148	57	63	51	61	987	36.1	29. 5.	206	153	27	78	87	984
	Tannenberg	489	134	58	90	78	107	43	116	147	63	72	71	51	1030	51.0	17. 7.	161	141	29	52	49	1006
	Cranzahl	640	96	42	75	71	112	40	89	127	49	63	52	54	870	38.0	29. 5.	202	153	20	72	104	864
	Annaberg	657	118	41	64	61	110	40	84	122	51	54	50	47	842	37.3	29. 5.	199	141	21	59	73	838
	Oberwiesenthal	900	143	61	81	89	119	44	119	146	51	74	52	62	1041	33.5	17. 7.	197	159	32	76	126	1048
	Königswalde	530	105	37	57	58	101	41	73	113	38	45	43	43	754	34.0	29. 5.	190	138	18	56	54	756
	Pöhlberg	827	77	33	57	60	93	40	77	120	45	45	39	40	726	29.7	29. 5.	204	147	18	74	98	725
	Schmalzgrube	604	127	42	70	63	114	44	67	142	52	72	54	52	899	27.5	29. 5.	169	143	21	50	45	923
	Jöhstadt	789	118	50	76	89	112	47	70	138	53	58	55	59	925	38.3	29. 5.	210	145	23	73	77	922
	Kühnhaide	723	123	35	65	52	120	53	73	184	48	62	54	63	932	29.0	29. 5.	177	143	28	58	106	921
	Reitzenhain	770	140	50	78	67	106	52	87	164	37	56	56	66	959	30.1	29. 5.	181	146	25	61	97	967
	Arnsfeld	590	167	43	54	61	105	45	76	156	51	52	45	48	903	43.6	14. 8.	203	149	19	54	69	921
	Satzung	835	135	38	71	85	111	58	82	141	50	60	62	71	964	30.3	29. 5.	183	144	25	74	103	944
	Großrückerswalde	665	115	46	58	59	116	50	85	180	50	56	47	63	925	31.2	29. 5.	171	142	24	53	74	927
	Schönbrunn	400	117	44	55	59	118	46	74	130	54	58	47	48	850	34.2	29. 5.	213	150	22	64	73	849
	Drebach	463	123	47	75	52	117	41	86	141	44	56	44	45	871	30.2	29. 5.	173	136	27	58	62	876
	Thum	520	144	56	84	67	133	55	103	176	58	67	62	60	1065	35.5	29. 5.	196	151	34	65	63	1069
	Gelenau	440	133	47	78	63	126	53	104	154	56	62	51	59	986	43.0	29. 5.	181	143	33	63	60	1003
	Wilischthal	338	120	42	63	61	116	43	73	170	52	54	37	47	878	40.0	29. 5.	173	143	24	53	49	893
	Zschopau	350	127	48	80	56	146	52	73	174	58	49	42	44	949	45.8	29. 5.	189	142	29	56	51	969
	Augustusburg	440	113	41	58	57	107	40	82	180	61	54	37	50	880	36.7	7. 8.	165	123	20	52	54	902
Zschopau, Flöha	Neuhausen	538	168	66	69	85	113	57	68	172	71	70	64	72	1075	42.3	5. 9.	178	153	34	57	97	1077
	Deutscheinsiedel	726	132	53	62	77	120	56	64	162	67	76	56	66	991	46.5	5. 9.	177	135	29	65	111	993
	Kriegwald	745	161	55	85	90	133	63	78	187	57	65	57	70	1101	49.2	14. 8.	184	154	36	70	133	1106
	Sayda	650	159	66	74	66	108	63	128	208	78	59	54	63	1126	52.3	3. 8.	183	149	39	58	104	1146
	Olbernhau	450	130	55	56	68	149	60	98	132	40	64	53	63	977	33.6	29. 5.	190	142	30	60	65	970
	Pockau	410	149	45	50	51	112	42	63	150	52	52	39	48	853	36.5	13. 8.	179	140	22	48	59	864
	Satzung	835	135	38	71	85	111	58	82	141	50	60	62	71	964	30.3	29. 5.	183	144	25	74	103	944
	Kühnheide	723	123	35	65	52	120	53	73	184	48	62	54	63	932	29.0	29. 5.	177	143	28	58	106	921

Flußgebiet		Stationen	Seehöhe m	Monatssummen (mm) Januar	Februar	März	April	Mai	Juni	Juli	August	September	Oktober	November	Dezember	Jahressumme I—XII mm	Größte Tagesmenge Höhe mm	Datum	Zahl der Tage mit Niederschlag ≧0.1 mm	≧1.0 mm	≧10.0 mm	✳ ≧0.1 mm	⊠	Jahressumme XI.37—X.38 mm
Freiberger Mulde	Zschopau, Flöha	Zöblitz	586	143	54	*65*	74	126	**47**	87	**164**	61	64	48	59	992	35.0	29. 5.	195	157	30	50	58	999
		Marterbüschel	433	*140*	49	61	62	118	52	76	**143**	53	*54*	**48**	58	914	37.5	29. 5.	170	147	25	44	45	922
		Dörnthal	580	90	**32**	*52*	40	93	51	95	**146**	57	48	40	49	793	28.1	5. 9.	175	140	20	62	49	799
		Niederforchheim	436	127	48	64	62	94	**42**	79	**177**	59	50	47	52	901	39.0	13. 8.	173	140	25	57	57	906
		Lengefeld	606	142	**47**	*67*	82	130	53	71	**174**	62	57	49	72	1006	31.7	29. 5.	177	144	35	63	65	999
		Reifland	461	110	40	59	59	102	43	74	**144**	56	46	**36**	47	816	28.8	13. 8.	179	136	22	58	48	839
		Lautenbachtal	533	135	51	77	76	131	50	66	**166**	67	55	**41**	56	971	41.6	29. 5.	198	149	27	60	81	996
		Neunzehnhain	415	128	46	71	63	125	50	62	**149**	62	54	**38**	58	905	40.6	29. 5.	188	142	24	62	68	928
		Grünhainichen	336	128	*43*	58	50	106	46	76	**192**	62	57	**40**	66	924	35.5	26. 8.	168	139	26	51	49	926
		Eppendorf	432	118	48	51	53	81	42	63	**153**	63	46	**32**	56	806	36.0	13. 8.	164	132	20	43	43	832
		Oederan	400	133	43	58	50	99	36	75	**168**	64	49	**33**	58	866	32.8	13. 8.	178	137	23	53	60	884
		Hetzdorf	290	117	35	*51*	47	97	**33**	79	**156**	60	*49*	40	62	826	31.9	13. 8.	173	140	21	51	49	829
		Flöha	272	109	41	45	46	95	*34*	92	**130**	54	49	35	46	776	29.0	29. 5.	164	128	19	40	34	796
	Zschopau	Braunsdorf	283	85	30	32	38	95	**27**	87	**96**	43	45	28	35	641	34.0	29. 5.	180	124	12	42	46	658
		Niederlichtenau	259	96	40	46	45	99	**37**	99	**131**	53	49	38	42	775	40.0	13. 8.	189	126	16	48	44	783
		Dittersbach	291	111	39	*54*	44	90	*33*	79	**215**	51	*54*	50	49	869	31.6	29.5., 17.7.	172	137	22	36	39	850
		Mittweida	232	103	33	36	**30**	84	33	65	**110**	49	59	33	39	674	24.8	29.5., 13.8.	161	125	15	42	48	691
		Kriebstein-Talsperre	212	111	42	50	41	85	43	77	**112**	57	69	**39**	43	769	40.7	13. 8.	177	132	13	37	42	775
		Waldheim	194	**88**	30	34	**29**	68	32	83	83	54	65	40	31	637	27.3	13. 8.	174	120	13	41	31	661
	Vereinig. bis Flöha	Hochweitzschen	189	**101**	35	39	**31**	78	32	82	**101**	61	74	45	37	716	31.1	22. 7.	166	128	14	42	28	729
		Fischendorf	150	**83**	30	39	32	71	30	63	74	56	69	42	**29**	618	22.4	29. 5.	161	114	14	36	39	616
		Seidewitz	175	**108**	**29**	48	32	82	33	67	78	57	73	46	46	699	23.5	29. 5.	133	116	26	30	44	689
Vereinigte Mulde	Mündung bis Vereinigung	Kössern	145	**90**	31	38	**25**	74	33	79	64	64	*77*	52	55	676	22.5	29. 5.	149	123	16	32	31	629
		Ragewitz	219	—	**15**	40	26	63	28	60	*77*	49	68	43	*38*	—	—	—	—	—	—	—	—	—
		Grimma	130	**82**	26	38	**23**	60	**23**	54	81	33	70	37	40	567	20.4	13. 8.	160	104	11	29	22	552
		Nerchau	140	**98**	36	40	**27**	63	**27**	60	78	52	79	*41*	*34*	635	25.7	13. 8.	152	119	11	24	27	626
		Trebsen	129	**93**	31	*39*	**26**	58	**26**	65	77	61	75	44	39	634	23.2	5. 9.	139	118	11	26	42	614
		Sachsendorf	150	**91**	30	36	**23**	59	*27*	66	76	34	79	36	*37*	594	19.7	22. 7.	147	113	16	28	30	583
		Wurzen	117	**87**	**22**	30	**22**	52	26	44	73	41	68	42	40	547	24.5	13. 8.	145	110	10	28	31	513
		Eilenburg	100	*102*	30	35	**25**	66	28	30	43	28	72	49	43	551	21.7	30.10.	155	108	12	34	29	520
		Börln	152	—	—	—	—	58	31	52	63	42	63	40	*41*	—	—	—	—	—	—	—	—	—
		Gruna	93	**102**	26	32	**24**	53	26	35	46	**24**	60	40	51	519	17.7	28.12.	158	111	10	34	15	483
		Falkenberg	120	**87**	37	31	27	68	**26**	44	63	40	73	44	47	587	24.0	14. 1.	154	106	17	28	30	440
		Tornau	115	**123**	40	31	**20**	60	33	42	59	32	78	37	65	620	22.9	28. 7.	166	113	14	31	28	578
		Roitschjora	80	—	—	23	21	60	35	29	38	22	63	31	39	—	—	—	—	—	—	—	—	—
		Schköna	143	—	—	—	18	65	33	44	49	29	68	37	55	—	—	—	—	—	—	—	—	—
		Niederossig	105	**124**	*32*	29	33	54	32	39	31	**14**	60	41	*55*	544	18.7	30.10.	139	109	12	33	25	509
		Spröda	95	**82**	24	28	**19**	54	33	36	33	21	55	35	52	472	19.3	30.10.	127	101	10	23	25	437
		Delitzsch	99	**71**	**19**	28	**19**	53	38	44	58	23	59	33	42	487	25.7	30.10.	133	98	11	23	26	459
		Zaasch	96	**82**	25	25	**14**	53	40	49	28	18	62	31	60	487	24.7	30.10.	121	92	12	24	24	444
		Werbelin	107	**71**	30	27	**21**	55	56	55	39	23	*61*	29	50	517	26.7	30.10.	165	111	11	37	56	483
		Kölsa	113	**73**	22	26	17	57	41	53	55	**14**	64	30	47	499	24.9	30.10.	124	96	11	28	24	466
		Bitterfeld	77	**78**	23	24	**18**	60	37	51	42	24	61	26	44	488	21.2	30.10.	152	102	10	23	23	462
		Sandersdorf	88	**90**	25	25	**17**	71	40	75	31	24	68	29	46	541	29.2	17. 7.	139	103	11	26	*23*	517
		Jeßnitz	75	**81**	18	17	**16**	66	35	73	60	22	65	30	*37*	520	24.3	30.10.	159	100	9	33	27	484
		Gossa	80	**97**	32	22	*18*	69	33	58	52	22	68	32	52	555	20.6	30.10.	134	99	13	25	30	519
		Sollnitz	60	**85**	27	**18**	*19*	63	24	41	38	24	71	*30*	35	475	20.4	30.10.	143	101	7	22	23	462
		Dessau	57	**67**	16	**15**	16	66	31	53	55	19	63	28	31	460	19.7	30.10.	166	97	7	22	34	450
	Elbe	Steutz	60	**84**	22	**15**	17	75	32	55	56	20	69	36	48	529	24.6	15. 8.	135	97	11	29	30	499
		Aken a. E.	55	70	17	16	**13**	**75**	36	58	53	17	67	35	39	496	23.1	30.10.	174	109	10	33	28	472
Saale	Selbitz bis Quelle	Waldstein	879	**157**	62	31	**16**	111	20	98	129	34	83	39	53	833	25.5	14. 1.	179	143	22	60	89	832
		Münchberg	565	**177**	55	26	**16**	96	45	84	87	27	77	45	60	795	27.8	14. 1.	183	150	18	58	59	770
		Hallerstein	585	**122**	48	35	25	96	33	93	100	**22**	63	37	50	724	21.4	21. 5.	175	138	17	54	56	677
		Oberkotzau	480	83	43	24	19	71	32	78	**200**	**18**	43	25	39	675	**80.0**	7. 8.	160	128	10	48	43	676
		Schönwald	690	92	48	29	38	86	52	83	**134**	**25**	50	37	44	718	30.1	11. 6.	190	141	14	64	67	714
		Heinersberg	570	67	28	**20**	22	74	67	76	**127**	25	38	27	33	604	33.4	7. 8.	181	124	9	62	52	605
		Posseck	550	77	36	30	44	**92**	42	74	77	**28**	46	34	44	624	18.6	11. 6.	163	137	11	52	49	600
		Regnitzlosau	509	71	26	**24**	30	77	44	68	**179**	30	42	28	42	661	**60.3**	7. 8.	175	124	11	59	46	654
		Hof	471	99	35	28	21	83	33	105	**151**	**14**	49	32	44	694	37.8	5. 8.	176	135	13	55	49	694
		Unterhartmannsreuth	540	53	23	20	21	72	38	**102**	**102**	*16*	55	26	33	561	34.0	2. 7.	168	119	10	63	63	562
		Hirschberg	450	73	33	24	**23**	76	32	81	**93**	28	57	29	38	587	21.6	21. 8.	188	133	12	57	51	593
		Gefell	563	80	36	30	31	83	47	**85**	84	**18**	57	33	43	627	22.1	2. 7.	193	133	9	64	54	637
		Ullersreuth	522	**80**	33	20	**13**	78	37	**80**	*73*	32	*50*	38	37	571	15.6	21. 5.	193	128	8	69	46	595
	Selbitz	Helmbrechts	618	**160**	39	26	**19**	79	26	88	116	23	74	36	44	730	29.9	14. 1.	181	137	18	62	66	722
		Leupoldsgrün	610	**156**	57	33	28	90	38	92	108	**22**	62	42	56	784	25.8	14. 1.	184	145	18	62	56	783
		Naila	613	**135**	52	33	23	102	32	87	102	**14**	76	44	53	753	24.1	11. 2.	177	138	22	54	49	729
	Döhla bis Selbitz	Blankenberg	498	108	42	29	30	82	25	81	**114**	**19**	64	34	52	680	38.0	5.10.	220	139	13	64	48	669
		Blankenstein	460	111	43	35	30	86	28	105	**133**	**16**	71	39	50	747	45.8	5. 8.	193	143	14	54	45	726
		Lobenstein	513	**107**	49	31	36	100	26	100	99	**19**	76	39	52	734	26.3	2. 7.	178	140	17	47	42	709
		Langgrün	534	73	40	25	28	89	37	102	**119**	**19**	59	27	47	665	34.5	21. 8.	202	134	10	66	57	678
		Tanna	550	68	33	31	43	86	50	76	**93**	**18**	44	30	52	624	35.7	2. 7.	172	126	9	48	43	614
		Gräfenwarth	477	48	34	20	28	86	34	82	**91**	**14**	46	33	36	552	26.5	2. 7.	195	116	11	61	53	545
		Saaletalsperre	412	58	35	21	28	83	31	87	**105**	**12**	52	40	36	588	32.3	2. 7.	164	116	11	47	26	571

Flußgebiet		Stationen	Seehöhe m	Monatssummen (mm) Januar	Februar	März	April	Mai	Juni	Juli	August	September	Oktober	November	Dezember	Jahressumme I—XII mm	Größte Tagesmenge Höhe mm	Datum	Zahl der Tage mit Niederschlag ≧ 0.1 mm	≧ 1.0 mm	≧ 10.0 mm	✳ ≧0.1 mm	⊠	Jahressumme XI.37—X.38 mm
Saale	Dreba bis Selbitz	Mühltroff	484	61	24	23	37	**104**	48	79	93	**16**	46	36	36	603	31.3	11. 6.	154	117	13	45	45	586
		Schleiz	430	69	22	26	37	82	43	87	**102**	**16**	44	42	42	612	36.8	2. 7.	195	126	12	44	45	594
		Liebengrün	546	82	48	28	39	96	30	69	**98**	**19**	54	47	50	660	21.8	21. 5.	183	128	14	56	47	636
	Dreba	Dreba	460	55	42	34	32	96	*47*	72	**105**	**30**	*43*	46	65	667	22.1	21. 5.	174	112	16	61	51	629
		Keila	478	64	38	25	33	97	41	59	**111**	**18**	39	33	*48*	606	24.6	8. 8.	179	119	14	59	48	592
		Ziegenrück	330	62	35	24	37	**84**	36	62	83	**14**	45	36	41	559	23.6	21. 5.	192	117	10	51	47	544
	Saale	Drognitz	505	60	41	22	32	**102**	40	62	77	**20**	53	33	45	587	27.1	21. 5.	167	119	15	48	47	585
		Wilhelmsdorf	480	45	42	**16**	28	**102**	31	63	68	18	49	34	35	531	26.0	21. 5.	155	118	12	46	46	508
	Loquitz	Ludwigsstadt	500	**152**	67	27	28	111	33	85	77	**11**	87	41	54	773	26.6	11. 1.	203	134	18	64	61	770
		Schmiedefeld	756	**147**	56	27	38	102	28	80	77	**19**	76	39	58	747	25.3	21. 5.	194	144	18	74	86	748
		Spechtsbrunn	670	**202**	75	24	33	105	33	106	98	**20**	78	50	64	888	28.4	5. 8.	197	147	24	67	96	891
		Probstzella	343	98	52	23	23	**102**	28	88	80	**15**	63	30	39	641	22.7	21. 5.	188	123	16	48	48	650
		Königsthal (Saalf.)	350	**102**	51	30	29	86	26	84	86	**15**	57	31	48	645	19.6	21. 5.	194	128	14	59	53	645
		Wurzbach	520	**135**	62	34	32	94	26	88	114	**17**	74	46	60	782	20.9	21. 8.	197	147	19	61	50	754
		Ruppersdorf	550	129	52	27	38	104	31	81	**173**	**17**	69	43	47	811	28.1	21. 5.	181	142	22	54	52	813
		Lehesten	640	**170**	73	33	35	115	32	96	131	**19**	96	48	69	917	37.2	5. 8.	208	151	26	62	84	901
		Leutenberg	295	70	46	20	20	**97**	40	51	64	**12**	56	29	*41*	546	23.4	21. 5.	141	105	12	38	32	563
	Saale	Eichicht	236	52	35	**16**	26	**129**	31	57	74	17	60	37	33	567	34.5	21. 5.	153	114	14	33	46	560
		Goßwitz	406	55	32	18	19	**119**	36	60	82	**14**	55	29	38	557	26.3	21. 5.	141	110	15	48	50	552
		Eyba	550	66	42	25	33	**117**	31	81	68	**21**	54	30	42	610	25.8	21. 5.	188	126	15	70	58	612
		Saalfeld	235	43	24	**14**	19	**87**	*21*	43	62	16	44	25	*30*	428	23.0	21. 5.	120	90	10	26	35	426
		Oberwellenborn	275	50	27	21	23	**116**	24	61	93	**16**	44	31	36	542	30.1	21. 5.	178	102	12	42	43	535
		Aue am Berg	240	49	30	20	25	**107**	37	46	83	**18**	48	28	31	522	25.5	21. 5.	129	101	12	36	37	524
	Schwarza	Scheibe-Alsbach	620	**242**	91	33	47	99	30	118	58	**23**	105	62	79	987	31.7	11. 2.	208	155	25	67	95	966
		Masserberg	806	**190**	66	**31**	42	106	**31**	73	64	43	88	63	96	893	47.0	14. 1.	174	132	24	50	92	838
		Katzhütte	440	**117**	93	*25*	39	104	25	93	87	**10**	85	52	*74*	804	23.1	31. 5.	221	158	19	65	81	782
		Großbreitenbach	648	**201**	75	23	45	123	21	84	70	**19**	84	60	65	870	44.6	14. 1.	154	140	24	51	52	846
		Dröbischau	600	**125**	66	18	26	115	24	64	87	**13**	112	39	47	736	40.2	2.10.	195	131	16	73	59	735
		Mellenbach	352	**134**	68	17	25	94	25	92	100	**16**	68	30	50	719	33.4	6. 8.	191	137	18	52	52	719
		Neuhaus-Igelshieb	835	**171**	67	**17**	45	104	30	88	92	20	85	47	63	829	36.8	14. 1.	211	144	19	71	105	821
		Cursdorf	720	**145**	77	20	24	128	25	84	70	**17**	*65*	*40*	*75*	770	—	—	178	121	21	71	67	754
		Oberweißbach	632	**151**	72	*20*	34	105	27	64	81	**17**	65	38	73	747	24.1	14. 1.	177	138	17	59	58	733
		Döschnitz	400	94	55	28	34	**110**	22	70	66	**18**	65	32	50	644	23.1	21. 5.	177	127	16	62	51	643
		Schwarzburg	280	68	39	22	24	**127**	**19**	68	83	21	66	31	42	610	30.3	21. 5.	183	120	13	59	48	607
		Pennewitz	460	98	47	19	32	**99**	24	68	73	**15**	59	32	45	611	25.6	21. 5.	170	124	17	60	61	605
		Paulinzella	345	64	*31*	21	23	**106**	**19**	58	49	20	63	23	37	514	26.3	21. 5.	160	110	12	49	51	515
		Blankenburg, Bad	222	44	28	22	23	**97**	23	51	95	**19**	46	30	28	506	28.7	3. 8.	170	102	9	43	42	508
	Orla bis Schwarza	Rudolstadt	192	37	25	**15**	24	88	29	56	**117**	17	56	29	34	527	34.9	3. 8.	152	103	11	38	31	524
		Remda	320	48	31	**18**	23	**87**	21	69	66	62	54	27	*25*	531	20.7	4. 7.	148	99	11	38	40	534
		Weißbach	225	43	26	**14**	23	97	26	53	**114**	17	47	28	35	523	24.9	21. 5.	130	104	11	30	41	526
		Uhlstädt	180	37	23	**13**	16	**93**	26	39	79	22	40	25	33	446	21.1	21. 5.	146	94	10	37	29	446
		Engerda	305	53	39	**16**	21	**92**	20	46	76	18	50	28	35	494	28.1	29. 5.	156	103	11	48	57	499
		Friedebach	290	49	35	**21**	27	**133**	26	58	74	**21**	47	28	37	556	19.1	30.10.	164	108	12	39	41	561
	Orla	Neustadt a. d. Orla	310	66	36	28	28	**102**	49	71	74	**17**	50	35	38	594	23.1	21. 5.	180	117	14	50	44	604
		Lausnitz	285	47	29	22	29	90	24	46	**108**	**16**	41	26	32	510	21.7	21. 5.	147	114	8	43	39	525
		Oberoppurg	335	50	30	20	27	78	41	63	**101**	**15**	46	26	*39*	536	21.3	21. 5.	131	102	13	35	41	537
		Pößneck	240	45	26	21	25	84	31	52	**91**	**15**	40	30	30	490	21.8	21. 5.	161	98	12	36	34	491
		Hummelshain	310	57	38	16	24	**93**	30	70	82	**15**	*54*	29	38	546	23.1	21. 5.	131	104	11	37	45	548
	Ilm bis Orla	Drößnitz	420	60	31	**17**	23	**132**	25	55	81	22	53	39	50	588	39.3	29. 5.	134	109	11	41	37	562
		Zweifelbach	225	49	29	15	18	**82**	26	49	72	**14**	46	29	31	460	22.6	29. 5.	146	91	10	43	44	448
		Kahla	180	48	28	16	22	**75**	31	55	56	**13**	47	30	35	456	22.8	21. 5.	144	99	6	35	42	446
		Oberbodnitz	335	59	32	20	28	**102**	44	69	56	**13**	47	31	45	546	21.0	21. 5.	133	107	13	35	30	539
		Karlsdorf	260	65	33	33	26	**101**	34	85	58	**15**	56	31	42	579	21.7	21. 5.	153	111	13	44	45	572
		Stadtroda	210	57	31	20	21	**75**	36	64	51	**18**	51	38	43	505	21.6	21. 5.	156	103	15	34	33	493
		Hermsdorf	280	103	26	28	**23**	**110**	45	60	*59*	58	*53*	34	*45*	644	25.3	5. 9.	157	124	16	37	43	632
		Burg-Rabis	405	63	35	**20**	28	**108**	32	70	54	29	45	38	49	571	42.3	29. 5.	156	111	13	47	45	557
		Remderoda	350	44	30	**16**	28	78	24	75	**101**	20	43	32	37	528	39.0	7. 8.	151	105	10	41	35	511
		Bucha	325	62	42	**16**	42	91	24	51	**102**	29	47	34	51	591	30.4	8. 8.	156	100	14	39	44	568
		Jena	155	53	34	**21**	28	83	28	67	**90**	23	42	37	40	546	35.7	7. 8.	145	100	12	19	31	522
		Zwätzen	140	58	35	23	29	**100**	24	66	61	**2**)	51	33	*43*	543	30.5	29. 5.	147	112	12	23	33	521
		Bürgel	248	47	26	**21**	24	**92**	35	69	60	23	*48*	35	46	526	43.8	29. 5.	140	99	12	35	33	510
		Dornburg	205	56	31	**21**	23	**74**	29	62	47	22	48	33	44	490	19.9	21. 5.	157	99	9	37	43	466
		Wetzdorf	328	61	30	**20**	23	**88**	44	58	64	21	*52*	36	48	545	22.3	21. 5.	153	98	14	48	44	530
		Camburg	133	53	33	**15**	24	63	30	52	**64**	16	53	32	42	477	21.3	21. 5.	145	95	12	36	40	455
	Ilm	Stützerbach	680	**188**	102	32	46	140	46	115	67	**30**	108	58	63	995	29.5	21. 5.	180	160	29	68	96	986
		Schmücke	907	**202**	95	55	81	132	55	107	87	**44**	127	114	90	1189	48.2	5.11.	181	157	36	64	128	1128
		Gabelbach	756	**224**	94	27	44	135	32	85	56	**19**	112	57	70	955	49.5	14. 1.	199	153	26	83	129	945
		Ilmenau	500	**139**	63	15	28	119	25	68	53	**13**	95	36	52	706	30.9	14. 1.	182	127	19	53	59	701
		Neustadt a. Rennstieg	772	**194**	86	**23**	48	111	**23**	81	77	25	93	63	65	889	42.2	14. 1.	199	146	23	80	139	869
		Gehren	483	123	67	20	32	**126**	29	73	82	**16**	82	40	47	737	30.1	14. 1.	159	125	16	49	55	728
		Lehmannsbrück	410	75	42	20	26	**104**	18	73	43	**16**	62	29	38	546	26.8	21. 5.	175	116	13	56	65	543
		Stadtilm	376	46	43	**17**	27	**114**	23	58	69	24	45	22	36	524	28.5	21. 5.	148	105	12	49	42	527
		Treppendorf	430	56	37	**22**	27	**93**	21	50	64	24	47	38	37	516	22.4	21. 5.	164	106	10	41	42	502
		Kranichfeld	435	47	44	**17**	27	**96**	24	60	74	30	*50*	31	39	539	22.7	21. 5.	134	100	14	34	41	527

Flußgebiet		Stationen	Seehöhe	Monatssummen (mm) Januar	Februar	März	April	Mai	Juni	Juli	August	September	Oktober	November	Dezember	Jahressumme I—XII	Größte Tagesmenge Höhe	Datum	Zahl der Tage mit Niederschlag ≧ 0.1	≧ 1.0	≧ 10.0	✳ ≧ 0.1	⊠	Jahressumme XI.37—X.38
			m													mm	mm		mm	mm	mm	mm		mm
Saale	Ilm	Blankenhain	345	61	53	17	26	81	33	52	49	19	50	34	36	511	20.5	14. 2.	145	115	8	41	25	504
		Tannroda	285	47	41	20	19	97	27	55	45	30	59	33	34	507	24.2	21. 5.	165	98	9	38	41	500
		Klettbach	395	54	54	17	25	120	26	53	40	27	57	29	43	545	32.0	29. 5.	160	105	14	42	42	537
		Tiefborn	308	62	51	24	23	100	24	63	68	12	43	26	51	547	26.2	21. 5.	138	107	12	35	43	538
		Magdala	300	55	42	17	31	102	19	47	87	24	52	34	46	556	30.5	8. 8.	147	108	10	39	34	521
		Weimar	222	58	37	12	35	101	26	55	71	25	60	39	42	561	31.5	7. 8.	156	116	12	37	39	530
		Mattstedt	158	56	27	12	26	62	39	54	28	34	47	31	31	447	23.2	29. 5.	102	85	11	17	37	426
		Kleinromstedt	315	46	32	17	30	77	24	70	84	19	53	37	39	528	25.8	31. 8.	140	99	12	43	41	507
		Apolda	180	69	33	12	24	61	32	36	20	20	56	32	37	432	22.8	21. 5.	123	92	7	27	39	409
		Sulza, Bad	132	61	27	15	37	78	44	65	57	21	71	32	39	547	28.0	21. 5.	115	85	16	19	19	530
		Gebstedt	180	60	22	14	24	74	38	59	32	20	64	25	35	467	20.0	29. 5.	117	95	11	27	32	—
		Eckartsberga	210	57	26	15	21	62	30	54	26	23	63	33	38	448	25.2	2.10.	122	85	10	31	28	425
	Saale	Bad Kösen I (Saalhäuser)	126	57	34	15	24	72	36	57	42	20	68	39	43	507	22.5	16.11.	126	96	14	22	33	486
		Bad Kösen II (Am Park)	117	56	26	16	20	59	33	57	40	17	65	33	41	463	21.6	2.10.	129	93	12	27	23	446
		Naumburg (Saale)	125	54	27	14	22	76	35	44	50	21	49	31	46	469	22.0	21. 5.	142	91	11	29	19	445
	Unstrut	Dingelstädt (Eichsf.)	336	126	41	15	28	67	45	144	92	64	69	42	60	793	28.7	2. 7.	179	118	20	47	58	781
		Keula	423	132	39	23	33	94	55	92	56	34	54	33	52	697	32.7	12. 6.	187	128	14	50	48	696
		Hüpstedt	452	126	35	22	25	97	52	84	44	39	61	40	51	676	26.0	12. 6.	192	136	16	53	47	668
		Windeberg	384	124	43	21	32	81	42	80	70	41	61	43	50	688	27.0	10. 6.	159	127	13	42	46	651
		Küllstedt	427	—	—	—	—	93	41	93	47	30	73	59	47	—	—	—	—	—	—	—	—	—
		Lengefeld	265	121	31	14	20	97	35	57	35	29	51	29	50	569	33.2	21. 5.	141	108	15	48	39	565
		Eigenrieden	480	128	40	27	37	116	46	73	56	36	67	48	67	741	31.1	21. 5.	195	129	19	56	60	719
		Mühlhausen	225	97	29	12	17	114	49	70	59	25	56	28	33	589	30.4	21. 5.	174	111	12	31	24	594
		Großgrabe	205	—	—	—	—	95	31	71	44	27	44	22	34	—	—	—	—	—	—	—	—	—
		Schlotheim	247	75	26	18	30	107	24	63	33	29	51	27	40	523	29.0	21. 5.	178	123	11	47	24	509
		Kammerforst	270	96	32	16	26	120	42	58	66	27	63	39	58	643	32.9	21. 5.	186	112	15	50	49	618
		Altengottern	175	—	—	—	—	108	21	73	62	30	43	24	31	—	—	—	—	—	—	—	—	—
		Kirchheilingen	230	48	18	11	21	102	19	70	68	27	46	18	25	473	31.3	21. 5.	179	98	9	48	46	482
		Mülverstedt	217	77	24	9	18	121	33	74	66	24	52	33	37	568	31.3	21. 5.	163	106	13	38	33	559
		Thamsbrück	174	54	18	10	18	104	18	106	94	33	41	25	29	550	30.4	21. 5.	162	104	12	34	23	549
		Langensalza	189	63	19	11	18	113	18	133	85	28	61	27	30	606	35.1	17. 7.	143	98	16	27	33	608
		Ballstädt	261	52	33	10	32	120	36	110	97	28	54	29	32	633	34.0	21. 5.	142	98	16	20	34	627
		Henningsleben	240	73	23	9	14	113	17	115	83	22	58	35	28	590	34.5	29. 7.	134	88	15	34	30	579
		Herbsleben	157	44	23	11	15	89	26	66	72	19	47	22	26	460	34.5	21. 5.	138	97	10	32	22	464
	Unstrut, Gera	Arlesberg-Geraberg	470	200	88	21	35	124	35	83	57	16	98	47	55	859	50.0	14. 1.	195	137	33	68	61	859
		Geschwenda	478	146	78	18	34	136	35	67	64	19	79	39	57	772	37.0	14. 1.	171	123	24	56	48	754
		Gehlberg	700	154	71	20	38	116	39	84	65	26	103	54	58	828	54.6	14. 1.	187	137	22	64	89	804
		Plaue	315	71	52	23	30	125	26	70	48	25	54	25	29	578	30.7	21. 5.	150	108	14	44	49	573
		Bittstädt	375	53	44	22	26	134	28	62	37	22	51	23	25	527	33.0	21. 5.	145	97	16	49	48	535
		Arnstadt	288	47	38	15	27	132	27	68	36	23	51	22	27	513	32.2	21. 5.	162	91	15	45	41	516
		Heyda	440	83	49	20	32	113	21	54	69	15	59	32	34	581	29.0	21. 5.	161	115	12	56	28	584
		Riechheim	410	50	20	13	33	119	29	61	61	31	52	33	49	553	20.3	20. 5.	115	100	14	27	30	—
		Kirchheim	250	42	41	10	22	106	25	48	44	22	54	22	27	463	24.5	21. 5.	127	91	15	31	40	468
		Nesselberghaus	651	180	82	41	55	107	44	89	87	37	84	93	65	964	48.0	14. 1.	157	146	24	52	97	904
		Tambach-Dietharz	550	209	90	36	43	147	32	68	68	25	98	75	74	965	2.1	14. 1.	203	148	28	69	60	918
		Ohrdruf	410	139	69	18	31	143	32	64	79	33	81	40	43	772	37.8	14. 1.	185	116	26	55	32	758
		Crawinkel	480	125	56	25	30	123	28	78	65	15	75	39	66	725	32.8	14. 1.	170	121	23	60	48	702
		Mühlberg	286	54	31	19	22	130	16	64	28	20	61	21	24	490	37.5	21. 5.	145	94	13	38	32	493
		Neudietendorf	248	45	35	8	17	102	17	52	22	20	46	23	28	415	37.1	21. 5.	113	78	9	29	34	411
		Erfurt	183	44	23	9	23	88	21	44	45	20	43	24	21	405	24.7	21. 5.	148	88	9	28	33	404
		Töttelstädt	345	48	29	12	24	97	31	44	49	26	53	28	31	472	32.7	21. 5.	146	103	8	39	41	475
		Großfahner	188	60	25	11	16	108	49	59	58	23	52	26	32	519	32.8	21. 5.	140	97	10	26	15	515
		Ringleben	154	44	15	10	13	87	38	75	56	18	45	28	23	452	27.2	21. 5.	143	89	11	24	35	446
	Unstr. Ohde	Mittelsömmern	300	63	24	10	18	84	18	75	63	28	47	24	30	484	26.4	21. 5.	141	98	10	20	34	488
		Straußfurt	150	63	19	8	16	65	22	67	39	16	49	21	26	411	23.4	21. 5.	108	85	10	17	28	413
	Unstrut, Gramme	Mönchenholzhausen	264	32	32	14	20	106	22	38	31	22	55	29	34	435	26.4	21. 5.	141	98	10	20	34	488
		Nohra	305	27	15	15	22	98	21	53	44	39	61	36	23	454	24.4	21. 5.	155	92	7	40	32	—
		Kerspleben	189	35	24	8	20	87	20	28	47	16	47	24	25	381	22.2	21. 5.	126	79	8	30	21	377
		Schloßvippach	168	53	22	14	24	81	43	63	33	22	49	30	30	464	25.0	21. 5.	164	103	9	36	35	454
		Stotternheim	176	41	16	10	19	82	30	42	42	20	48	37	26	413	24.0	21. 5.	150	100	10	26	39	394
	Unstrut, Lossa	Lossa	310	87	30	17	23	75	54	60	69	31	79	38	50	613	34.0	31. 8.	177	109	17	50	52	—
		Eßleben	210	64	31	16	29	65	25	(6	35	24	69	36	47	507	20.1	21. 5.	161	109	10	40	30	477
		Buttstädt	185	59	21	17	17	70	25	50	27	22	62	30	31	431	23.9	21. 5.	145	95	8	41	30	416
		Buttelstedt	205	64	25	15	15	105	21	51	29	22	52	28	35	462	31.8	29. 5.	150	93	10	35	36	443
		Ettersburg	330	62	37	18	28	112	21	60	35	29	60	34	49	545	27.0	21. 5.	161	105	14	43	31	519
		Kleinbrembach	170	59	22	15	18	105	41	64	31	23	56	23	40	497	31.1	29. 5.	127	107	10	35	21	478
		Kölleda	143	67	20	12	15	90	37	69	46	19	60	25	34	494	29.2	21. 5.	144	92	14	31	19	485
		Leubingen	130	49	20	10	17	66	26	76	39	20	56	26	23	428	26.1	21. 5.	118	89	12	21	19	416
	Unstrut, Helbe	Niedergebra	240	127	32	27	39	102	62	73	51	35	68	36	55	707	43.0	12. 6.	172	118	16	46	35	696
		Großberndten	400	89	23	18	40	84	34	79	52	28	53	32	46	578	21.6	12. 6.	178	112	13	58	37	558
		Kleinbrüchter	325	—	—	—	—	87	39	86	34	33	52	31	48	—	—	—	—	—	—	—	—	—
		Ebeleben	285	92	27	7	19	100	22	58	58	27	55	31	41	537	27.9	21. 5.	152	101	12	37	42	531
		Oberspier	302	96	25	15	26	69	16	68	49	30	52	28	39	513	18.2	21. 5.	145	114	12	43	32	502
		Großenehrich	259	75	19	10	16	86	19	77	52	17	48	23	27	469	28.0	21. 5.	154	94	12	37	42	465
		Greußen	164	79	23	11	18	85	18	69	34	21	48	24	32	462	31.2	21. 5.	169	105	9	40	24	451
		Günstedt	140	—	—	—	—	—	18	74	41	22	51	24	38	—	—	—	—	—	—	—	—	—

Flußgebiet		Stationen	Seehöhe m	Monatssummen (mm) Januar	Februar	März	April	Mai	Juni	Juli	August	September	Oktober	November	Dezember	Jahressumme I—XII mm	Größte Tagesmenge Höhe mm	Datum	Zahl der Tage mit Niederschlag ≧0.1 mm	≧1.0 mm	≧ 10.0 mm	✳ ≧0.1 mm	☒	Jahressumme XI. 37—X. 38 mm
Saale	Unstrut, Wipper	Beichlingen	225	50	16	5	12	58	30	73	54	23	55	25	29	430	27.5	4. 7.	131	95	10	28	38	414
		Etzleben	130	60	21	6	16	55	20	74	64	10	63	29	38	456	33.0	31. 8.	152	102	12	35	33	432
		Worbis	330	107	27	23	26	88	59	79	51	35	71	40	36	642	36.7	12. 6.	167	124	14	37	59	656
		Niederorschel	290	—	—	—	—	96	53	80	86	44	44	25	40	—	—	—	—	—	—	—	—	—
		Ascherode	330	—	—	—	—	—	59	80	61	37	51	39	62	—	—	—	—	—	—	—	—	—
		Rehungen	340	95	24	21	30	86	43	75	68	38	57	25	58	620	26.0	12. 6.	133	122	14	31	34	614
		Holungen	350	112	28	26	36	90	71	96	58	49	60	30	53	709	29.9	12. 6.	171	124	16	43	40	723
		Neustadt(Kr.Worbis)	310	127	37	25	39	82	56	100	58	37	54	39	53	707	29.3	12. 6.	162	132	17	32	38	718
		Bleicherode	253	103	30	17	31	93	51	69	75	31	52	31	48	631	32.0	12. 6.	146	117	16	28	35	620
		Pustleben	219	—	—	—	—	—	53	59	60	26	48	27	38	—	—	—	—	—	—	—	—	—
		Wolkramshausen	205	102	22	10	24	97	58	70	78	25	46	25	31	588	34.5	12. 6.	125	102	15	32	29	590
		Sondershausen	186	104	27	11	17	85	20	105	53	31	45	25	37	560	23.7	21. 5.	153	102	11	28	35	561
		Possen b. Sondersb.	430	78	16	15	—	—	—	—	—	—	—	24	42	—	—	—	—	—	—	—	—	—
		Seega	170	—	—	—	—	70	24	51	74	12	52	27	35	—	—	—	—	—	—	—	—	—
		Bilzingsleben	140	68	22	8	24	62	17	63	90	21	49	25	34	483	56.4	31. 8.	130	91	13	29	24	463
		Holzengel	325	—	—	—	—	79	23	65	60	26	52	34	59	—	—	—	—	—	—	—	—	—
	Unstrut	Heldrungen	127	64	16	5	12	69	16	72	68	25	83	24	27	481	28.1	31. 8.	156	88	12	38	44	473
		Rathsfeld	385	79	22	6	10	91	27	68	54	20	62	27	40	506	26.7	21. 5.	158	108	10	40	39	502
		Bendeleben	166	77	17	9	21	77	24	47	125	22	51	25	32	527	68.9	31. 8.	154	96	8	39	27	521
		Frankenhausen, Bad	130	29	15	6	12	84	21	49	57	20	37	18	21	369	24.6	21. 5.	150	78	7	18	19	362
		Ichstedt	124	72	17	11	20	65	15	71	67	20	39	16	49	462	22.7	31. 8.	139	103	8	30	26	452
		Artern	122	63	11	5	12	60	13	76	68	18	62	13	30	431	30.1	31. 8.	144	81	9	29	27	435
	Unstrut, Helme	Osterhagen	320	157	41	48	48	104	66	100	77	51	97	60	72	921	33.4	12. 6.	161	137	28	38	23	909
		Trebra	188	100	28	28	34	97	53	74	78	36	64	40	43	675	33.8	12. 6.	145	119	15	35	31	668
		Königsthal	245	95	29	19	26	77	52	58	39	29	55	34	38	551	34.0	12. 6.	124	94	13	24	29	540
		Klettenberg	245	128	39	40	43	107	49	68	98	31	80	61	58	802	43.0	13. 8.	167	137	23	43	34	774
		Großwechsungen	188	91	30	26	37	99	50	55	73	20	57	30	36	604	39.0	13. 8.	143	100	13	33	21	602
		Uthleben	170	76	14	10	12	71	25	54	80	19	47	27	35	470	28.0	13. 8.	126	96	11	29	23	456
		Hohegeiß	625	252	117	52	66	91	71	95	69	24	142	81	86	1146	41.8	12. 6.	213	161	30	59	67	1114
		Sülzhayn	415	172	58	32	38	69	60	103	58	23	93	62	53	821	33.3	12. 6.	188	124	21	49	48	802
		Wieda (Försterei)	320	199	76	50	59	83	60	104	97	30	108	83	69	1018	35.5	5. 11.	168	133	34	44	66	993
		Walkenried	286	149	59	34	46	88	50	70	84	29	91	70	57	827	34.0	12. 6.	162	134	24	36	44	796
		Sachsa, Bad	335	170	59	49	49	82	66	87	85	41	94	79	83	944	33.4	12. 6.	175	140	30	43	50	898
		Woffleben	220	98	28	20	25	66	49	68	63	23	74	48	45	607	37.2	12. 6.	148	112	16	29	39	583
		Ilfeld	275	146	52	19	24	59	58	82	58	23	76	47	44	688	38.8	12. 6.	171	118	21	45	63	679
		Nordhausen	246	91	29	14	20	78	50	66	64	19	61	41	52	585	31.0	13. 8.	174	113	14	51	46	563
		Urbach	180	69	12	10	13	88	24	53	53	19	53	30	27	451	24.8	13. 8.	152	87	11	39	28	444
		Auleben	166	79	18	9	17	80	17	56	63	20	51	25	25	460	25.0	21. 5.	154	95	10	33	23	461
		Nordhäuser-Talsp.	443	180	55	22	37	76	53	77	91	33	89	52	42	808	29.4	12. 6.	178	125	26	55	59	806
		Stolberg	300	190	50	20	33	91	33	85	117	21	89	46	46	821	37.0	31. 8.	180	124	23	51	56	814
		Rottleberode	205	106	35	11	25	84	15	63	83	26	63	37	50	598	27.4	13. 8.	147	107	19	35	42	—
		Dietersdorf	430	—	—	—	—	81	21	75	78	25	73	39	54	—	—	—	—	—	—	—	—	—
		Agnesdorf	280	190	33	12	13	70	17	63	69	20	57	33	38	615	30.9	29. 1.	146	107	16	41	58	599
		Kelbra	155	79	14	7	14	79	20	55	50	18	48	23	27	434	26.0	21. 5.	131	94	8	33	30	437
		Kyffhäuser	459	82	20	9	17	80	20	68	51	24	48	27	41	487	21.5	21. 5.	166	105	9	56	44	482
		Uthleben	170	76	14	10	12	71	25	54	80	19	47	27	35	470	28.0	13. 8.	126	96	11	29	23	456
		Brücken	140	78	14	7	11	58	20	90	50	19	43	20	29	441	21.4	30. 7.	110	94	12	23	32	444
		Sangerhausen	190	81	17	7	15	49	19	65	39	17	42	16	27	394	17.0	13. 8.	144	85	8	37	36	391
		Groß-Osterhausen	160	72	24	10	13	97	14	78	44	14	63	20	31	480	30.4	22. 5.	131	94	13	33	26	473
		Allstedt	138	77	18	66	14	77	18	88	128	16	59	16	35	612	63.0	31. 8.	105	87	16	25	18	625
	Unstrut	Hohelinde	297	71	21	14	15	81	25	64	102	32	64	37	41	567	42.5	31. 8.	120	105	14	30	39	556
		Schönewerda	130	71	19	10	16	58	25	52	42	23	63	26	28	433	21.0	21. 5.	154	91	8	33	29	434
		Wiehe	133	87	29	15	22	85	30	38	55	33	76	33	42	545	30.4	2. 10.	156	103	10	42	27	523
		Reinsdorf	114	38	23	6	20	69	44	51	33	32	46	34	35	431	18.9	8. 9.	148	88	9	46	35	404
		Wippach	210	—	—	—	—	73	80	44	39	31	55	29	35	—	—	—	—	—	—	—	—	—
		Bibra, Bad	170	68	32	14	18	69	45	45	44	20	63	32	36	486	21.7	21. 5.	153	92	12	39	34	476
		Laucha	228	51	21	12	15	77	55	47	52	19	47	35	39	470	27.2	3. 6.	116	89	13	27	37	—
		Zeddenbach(Schleuse)	108	41	18	14	15	70	33	45	39	22	45	32	44	418	15.3	21. 5.	147	89	10	33	26	391
	Wethau	Petersberg	240	83	33	23	33	93	34	72	61	23	62	39	51	607	21.7	21. 5.	155	118	19	35	39	576
		Königshofen	310	81	35	25	25	90	33	63	65	20	60	34	51	582	18.4	21. 5.	134	108	19	45	22	565
		Schkölen	220	41	30	16	20	64	20	46	50	16	50	29	42	424	17.5	21. 5.	154	90	9	39	24	399
		Osterfeld	210	56	35	19	31	90	29	62	85	17	69	29	66	588	29.6	31. 8.	177	116	16	46	29	557
		Prießnitz	256	68	37	16	21	65	35	50	77	15	46	33	50	513	36.1	31. 8.	133	89	13	30	31	485
	Geisel bis Wethau	Goseck-Dechantenberg	146	47	21	13	26	85	46	42	48	30	49	48	41	496	21.4	30. 10.	151	97	11	36	30	464
		Weißenfels	126	49	19	17	18	103	33	43	50	31	45	30	49	487	40.8	29. 5.	150	97	9	29	34	459
		Teuchern	188	55	26	28	25	71	38	53	63	26	58	34	51	528	18.6	30. 10.	129	99	14	29	18	505
		Poserna	115	62	18	22	22	81	43	47	69	27	43	34	41	509	24.0	13. 8.	115	74	9	22	30	—
		Grunau	160	68	26	32	25	96	37	48	85	52	50	30	54	603	27.0	21. 5.	139	103	15	22	29	587
		Lützen	120	56	19	30	19	69	34	40	69	32	48	34	39	489	30.1	13. 8.	156	101	10	36	32	463
		Dürrenberg	100	52	17	26	20	71	52	37	82	28	47	37	54	523	44.0	13. 8.	145	99	10	33	18	477
		Leunawerk	104	52	17	28	23	86	47	59	75	18	48	36	44	533	32.5	13. 8.	152	105	13	33	25	501
	Geisel	Jüdendorf	210	62	18	13	21	80	56	48	29	19	41	32	33	452	19.6	29. 5.	141	94	12	30	34	—
		Mücheln-Zöbigker	120	61	22	16	14	100	84	48	53	20	45	38	42	543	32.7	10. 6.	167	90	15	33	31	512
		Zeuchfeld	141	—	13	18	21	91	36	45	42	26	42	37	49	—	—	—	—	—	—	—	—	—

Flußgebiet		Stationen	Seehöhe m	Monatssummen (mm) Januar	Februar	März	April	Mai	Juni	Juli	August	September	Oktober	November	Dezember	Jahressumme I—XII mm	Größte Tagesmenge Höhe mm	Datum	Zahl der Tage mit Niederschlag ≧ 0.1 mm	≧ 1.0 mm	≧ 10.0 mm	✳ ≧ 0.1 mm	⊠	Jahressumme XI. 37—X. 38 mm
Saale	Geisel	Lunstedt	123	51	17	14	14	109	25	45	60	23	39	35	43	475	41.6	29. 5.	144	87	11	28	33	442
		Merseburg I	93	57	16	27	20	88	45	60	47	18	52	32	55	517	21.2	30. 10.	172	101	13	34	24	477
		Merseburg II	110	40	11	22	16	80	58	51	43	15	49	27	35	447	24.0	3. 6.	140	90	13	26	16	—
	Weiße Elster bis Geisel	Markranstädt	125	70	22	37	23	64	36	50	110	34	53	38	58	595	66.0	13. 8.	155	110	11	33	31	554
		Altranstädt	117	59	17	31	19	65	43	42	95	25	52	47	58	553	61.8	13. 8.	144	101	12	29	25	515
		Schafstädt	146	58	16	15	15	94	35	65	72	16	45	21	38	490	37.4	13. 8.	161	95	13	39	33	482
		Lauchstädt	113	48	12	19	15	97	55	62	48	14	46	22	38	476	25.5	3. 6.	155	87	14	33	28	461
		Schkopau	85	55	15	26	24	79	55	62	42	16	51	27	45	497	23.3	30. 10.	156	102	13	30	27	472
		Planena	81	44	14	22	15	69	42	42	45	13	41	23	33	403	18.9	30. 10.	151	80	10	29	25	386
	Weiße Elster	Elster, Bad	525	87	45	33	33	93	27	63	85	24	47	36	45	618	19.2	21. 8.	187	127	12	61	57	601
		Raun	560	93	34	33	32	95	28	59	90	29	57	57	53	660	23.4	29. 5.	186	137	15	57	54	616
		Erlbach	525	112	43	64	45	82	32	84	107	34	57	42	59	761	19.2	30. 8.	176	147	19	56	61	719
		Markneukirchen	520	104	37	42	43	92	33	69	106	27	53	39	57	702	22.1	30. 8.	197	142	17	60	67	689
		Adorf	450	94	33	35	39	87	32	67	132	23	56	40	50	688	20.3	12. 8.	185	143	14	50	55	672
		Ebmath	595	74	23	24	25	126	36	67	82	26	47	46	36	612	30.3	29. 5.	186	126	12	57	61	599
		Hundsgrün	440	—	—	25	24	90	27	66	119	18	42	31	43	—	—	—	—	—	—	—	—	—
		Brotenfeld	490	74	34	40	44	73	39	95	106	28	43	34	47	657	20.0	21. 8.	181	132	13	63	60	654
		Schöneck	740	118	54	61	65	81	45	116	151	29	48	44	70	882	24.1	9. 8.	186	151	24	59	68	862
		Oelsnitz	408	63	29	25	39	113	41	73	97	23	53	35	44	635	28.3	21. 5.	176	134	10	51	43	632
		Blosenberg	450	76	44	20	38	79	42	80	105	18	51	44	39	636	26.3	11. 6.	153	127	13	39	47	617
		Bobenneukirchen	450	62	31	19	45	124	41	75	76	28	49	35	40	625	29.4	21. 5.	162	123	15	49	42	614
		Geilsdorf (Neumühle)	390	49	27	24	38	107	39	80	88	20	57	44	36	609	26.9	2. 7.	171	118	14	51	46	584
		Grobau	560	83	28	41	29	118	48	102	96	17	67	37	41	707	26.7	2. 7.	182	146	15	59	54	703
		Kemnitz (Kemnitz-mühle)	490	67	36	28	58	167	39	91	102	21	70	41	58	778	40.0	21. 5.	172	120	18	53	48	748
		Weischlitz	370	49	24	18	30	97	38	75	83	15	48	36	35	548	26.0	2. 7.	164	113	8	45	42	537
		Tobertitz	470	72	27	37	49	86	46	92	93	9	50	31	47	639	43.5	2. 7.	131	115	18	32	37	622
		Plauen	369	61	30	26	37	95	39	67	94	18	50	27	42	586	24.3	29. 5.	166	123	13	47	44	583
		Großfriesen	424	44	19	22	25	79	38	72	75	18	44	21	41	498	21.9	11. 6.	176	115	8	55	58	497
		Werda	620	94	41	55	51	104	44	98	126	37	47	44	60	801	18.8	21. 5.	197	156	20	61	83	796
		Falkenstein	595	79	26	39	36	90	38	86	124	34	46	38	52	688	20.1	11. 6.	187	139	15	57	55	687
		Gospersgrün	466	75	34	34	33	85	44	78	120	27	46	29	55	660	32.6	30. 8.	200	136	12	61	58	655
		Bernsgrün	480	63	29	23	33	89	47	68	96	17	41	27	39	572	25.8	29. 5.	162	112	11	46	47	578
		Elsterberg	280	56	20	19	23	64	45	72	106	14	42	23	40	524	27.6	13. 8.	176	101	10	43	43	519
		Erbengrün	410	120	50	14	41	77	53	94	106	23	40	45	36	693	21.4	2. 7.	155	129	20	51	67	673
		Beerheide	665	95	44	44	46	92	33	76	156	47	50	33	54	770	28.4	8. 8.	200	140	18	67	73	—
	Weiße Elster, Göltzsch	Grünbach	705	115	49	39	39	83	45	94	118	33	43	23	57	738	24.3	11. 6.	193	135	14	61	83	758
		Auerbach	500	95	46	45	44	100	34	70	125	40	48	30	48	725	18.6	30. 8.	174	132	17	63	65	741
		Vogelsgrün	708	95	41	45	53	97	35	78	156	53	43	33	57	786	22.9	26. 8.	192	140	20	72	99	803
		Lengenfeld	376	82	40	37	41	89	50	77	108	33	50	26	51	684	22.0	30. 8.	169	134	13	51	57	694
		Eich	450	103	50	45	53	87	44	87	119	48	63	51	71	821	26.1	30. 8.	185	145	22	60	62	809
		Mylau	347	68	31	29	29	85	50	79	115	20	48	23	51	628	30.5	30. 8.	210	125	16	53	58	624
	Weiße Elster	Reudnitz	350	63	25	34	30	82	53	99	98	24	54	31	41	634	32.6	30. 8.	166	123	13	48	44	638
		Greiz	284	64	27	27	31	82	49	91	101	22	48	29	43	614	42.5	30. 8.	167	118	12	41	37	605
		Greiz-Pohlitz	400	66	27	26	32	86	51	87	109	23	43	30	44	624	46.3	30. 8.	178	111	10	50	40	624
		Waldhaus	385	67	28	30	31	83	50	92	101	25	44	30	42	623	38.6	30. 8.	175	116	11	53	51	631
		Trünzig	337	85	29	35	28	81	39	114	65	34	48	35	43	636	28.6	2. 7.	159	120	12	49	39	638
		Berga	270	50	30	19	31	66	39	89	77	18	48	29	39	535	19.5	2. 7.	153	101	13	38	37	539
		Linda	509	56	30	21	39	122	51	52	94	26	47	32	50	620	34.2	29. 5.	113	101	19	29	38	597
		Wallengrün	377	48	34	24	30	81	46	53	108	14	40	25	32	535	21.8	14. 8.	151	104	11	50	42	536
		Göschitz	400	59	35	27	30	72	55	52	98	19	42	30	40	559	26.8	11. 6.	176	112	16	49	44	556
		Zeulenroda	440	60	39	25	37	150	55	78	106	21	58	33	37	699	68.4	29. 5.	177	117	18	55	39	698
		Staitz	390	58	36	23	24	116	54	86	94	17	47	45	42	642	40.2	29. 5.	140	114	15	37	38	614
		Lunzig	355	56	36	22	29	77	45	66	101	21	46	26	40	565	20.9	11. 6.	157	118	12	53	43	558
		Weida	235	55	26	20	30	71	26	62	60	15	51	32	44	492	15.1	17. 7.	123	114	11	24	33	471
		Auma	405	64	39	27	27	89	48	71	78	18	47	36	42	586	24.4	2. 7.	163	113	12	45	49	576
		Mittelpöllnitz	335	64	25	25	29	95	37	64	80	16	43	32	36	546	22.3	29. 5.	174	104	10	50	46	545
		Liebschwitz	213	57	25	26	34	66	40	83	89	14	52	31	42	559	28.2	21. 7.	134	106	12	37	37	549
		Ronneburg	285	62	32	28	29	66	37	79	63	28	62	26	47	559	19.2	13. 7.	168	113	11	45	45	561
		Collis	220	58	25	27	29	61	43	55	47	12	44	22	41	464	25.1	11. 6.	175	103	6	40	36	470
		Gera	235	55	24	24	26	59	41	62	61	16	49	24	37	478	21.8	11. 6.	151	103	9	38	24	484
		Münchenbernsdorf	335	63	36	24	23	90	35	62	61	17	50	36	50	547	24.4	29. 5.	155	109	11	42	37	526
		Großsaara	255	71	38	27	27	75	39	72	68	16	57	34	45	569	17.4	21. 8.	174	106	14	45	32	562
		Kraftsdorf	270	67	36	27	25	74	36	82	54	14	53	35	39	542	17.5	21. 5.	155	113	16	37	28	540
		Langenberg	186	53	23	20	27	64	32	59	58	19	49	25	33	462	16.8	21. 5.	139	97	10	36	28	472
		Seifartsdorf	215	70	44	27	21	74	31	66	60	19	57	31	46	546	18.7	21. 5.	161	106	14	50	46	523
		Wetterzeube	210	62	35	24	29	49	35	56	77	20	52	34	47	520	17.8	21. 5.	175	97	13	43	45	501
		Klein-Aga	258	57	28	24	29	68	37	55	88	22	51	26	49	534	21.0	21. 8.	157	105	14	44	40	523
		Zeitz	175	48	24	26	23	60	35	53	78	29	60	32	46	514	19.5	31. 8.	153	99	12	31	40	492
		Profen	140	46	16	30	19	64	27	58	84	31	53	38	46	—	—	—	—	—	—	—	—	—
		Pegau	129	58	18	35	16	82	22	65	80	35	55	42	51	559	21.7	13. 8.	169	107	13	34	21	523
		Hirschfeld	300	66	23	29	29	58	36	56	86	30	74	31	52	570	20.6	30. 8.	152	105	14	37	42	563
		Heuckewalde	284	66	28	30	28	62	35	54	112	27	65	30	54	591	30.9	31. 8.	161	100	13	39	39	589
		Nißma	212	63	21	35	22	96	33	77	123	38	76	34	53	671	37.5	29. 5.	159	116	18	31	25	—
		Meuselwitz	170	60	22	34	21	77	38	71	91	37	61	34	45	591	23.1	31. 8.	174	112	18	32	40	571
		Lucka	159	65	15	40	24	77	28	65	87	39	62	41	51	594	19.5	13. 8.	165	109	18	36	28	566
		Pödelwitz [zschocher	145	54	22	31	19	79	24	87	85	34	54	34	45	568	23.1	13. 7.	145	103	12	33	22	548
		Leipzig-Klein-	114	59	22	40	18	61	32	32	79	31	54	40	55	523	41.8	13. 8.	159	103	11	37	39	476

Elbe

Flußgebiet		Stationen	Seehöhe	Monatssummen (mm)												Jahressumme I—XII	Größte Tagesmenge		Zahl der Tage mit					Jahressumme XI.37—X.38
				Januar	Februar	März	April	Mai	Juni	Juli	August	September	Oktober	November	Dezember		Höhe	Datum	Niederschlag ≧ 0.1	Niederschlag ≧ 1.0	Niederschlag ≧ 10.0	✳ ≧0.1	⊠	
			m													mm	mm		mm	mm	mm	mm		mm
Saale	Weiße Elster, Pleiße	Ebersbrunn	430	64	**21**	30	36	95	46	67	**111**	31	53	29	44	627	33.0	30. 8.	158	117	12	46	31	629
		Neumark	358	73	35	33	36	88	49	62	**109**	**27**	55	29	46	642	26.3	30. 8.	151	119	13	42	48	643
		Fraureuth	312	70	35	36	33	77	48	79	**95**	**28**	50	34	46	631	26.1	30. 8.	153	120	11	45	39	637
		Meiselbachwerk	280	67	32	28	33	83	47	**109**	82	**27**	52	36	50	646	35.6	17. 7.	161	123	11	41	47	642
		Rußdorf	300	65	29	28	28	68	36	**124**	74	**27**	54	28	51	612	49.5	17. 7.	183	120	13	55	49	612
		Crimmitschau	264	51	**19**	29	25	73	41	**77**	71	22	51	29	39	527	27.5	11. 6.	167	104	10	41	34	521
		Dänkritz	322	41	25	**19**	20	70	41	82	**85**	20	*43*	24	*38*	508	32.5	17. 7.	140	107	7	31	38	500
		Meerane	260	68	**25**	31	26	96	34	78	**103**	31	52	32	44	620	43.4	30. 8.	181	114	11	45	50	621
		Gößnitz	210	61	**26**	34	30	98	40	74	**99**	29	62	32	43	628	37.3	29. 5.	160	114	13	33	37	629
		Vollmershain	253	35	21	19	25	58	30	**98**	75	**18**	*53*	25	35	492	35.3	17. 7.	141	91	9	43	29	494
		Schmölln	214	60	22	24	**21**	83	33	83	**86**	22	54	30	45	563	32.8	29. 5.	164	97	10	32	36	555
		Altenburg	198	61	24	37	**22**	76	33	61	**93**	29	59	35	48	578	21.7	30. 8.	167	113	11	47	35	555
		Dobraschütz	260	*60*	24	32	**18**	73	37	62	**96**	28	68	28	48	574	19.7	29. 5.	156	110	14	31	28	563
		Lohma	233	60	**23**	40	25	80	31	75	**94**	36	64	38	48	614	25.1	30. 8.	165	120	15	38	40	592
		Altmörbitz	198	72	**22**	39	24	71	27	45	**116**	35	65	37	48	601	32.3	13. 8.	180	112	12	39	36	591
		Frohburg	170	*70*	*22*	*32*	29	72	26	59	**119**	50	74	45	*50*	648	31.2	31. 8.	154	121	14	31	25	628
		Borna	140	66	25	33	**19**	71	29	70	**97**	49	54	34	48	595	48.0	13. 8.	157	104	15	27	26	575
		Niedergräfenhain	200	89	31	39	**22**	70	*24*	50	**92**	45	62	31	64	619	26.0	13. 8.	121	102	18	21	23	613
		Ebersbach	220	89	**26**	40	**26**	78	34	65	**118**	53	64	42	52	687	36.9	16. 8.	157	118	20	36	37	666
		Flößberg	167	85	25	37	**21**	71	25	65	**89**	57	*57*	33	54	619	27.4	13. 8.	152	114	13	27	38	607
		Lausick, Bad	175	**81**	27	41	25	67	**19**	54	78	57	66	40	47	602	25.1	13. 8.	154	116	15	35	29	584
		Kieritzsch	142	60	**21**	35	23	84	22	86	**91**	41	64	39	48	614	35.8	13. 7.	146	110	14	34	21	587
		Gaschwitz	110	84	25	47	20	57	27	40	—	—	—	—	—	—	—	—	—	—	—	—	—	—
		Otterwisch	161	**78**	23	34	22	62	**20**	56	69	54	64	38	56	576	24.4	13. 8.	134	113	12	25	33	543
		Leipzig-Süd	113	73	28	44	**24**	62	28	43	**87**	34	57	45	55	580	36.0	13. 8.	162	111	13	26	33	533
	W. Elster, Parthe	Glasten	182	90	**24**	*40*	25	67	31	61	**91**	*56*	69	46	62	662	30.0	13. 8.	144	119	18	34	30	619
		Naunhof	132	**90**	30	35	**20**	57	24	41	67	41	75	47	55	582	21.0	30.10.	155	117	14	32	37	546
		Brandis	163	**73**	24	38	**19**	57	27	39	68	45	65	42	36	533	26.5	13. 8.	164	114	8	31	35	514
		Oberholz	160	**90**	28	38	28	62	**21**	40	68	44	*68*	43	47	577	28.4	14. 1.	156	109	12	30	36	543
		Cunnersdorf	130	**79**	28	35	**21**	51	25	32	60	27	66	43	40	507	21.6	13. 8.	167	109	8	34	37	474
		Leipzig-Mockau	114	**76**	23	34	**20**	59	23	42	45	23	68	45	45	503	23.7	30.10.	160	99	10	32	29	463
	Weiße Elster	Schkeuditz	138	60	**11**	34	17	60	35	51	**72**	18	60	36	42	496	32.5	13. 8.	155	100	8	26	28	461
		Lochau	86	60	19	34	22	**71**	59	62	60	**17**	54	32	47	537	27.8	3. 6.	149	108	12	33	27	508
		Bruckdorf	94	49	**12**	29	18	60	**80**	46	53	13	46	26	38	470	45.4	3. 6.	137	91	10	21	31	464
		Ammendorf	101	53	15	28	18	58	47	46	**59**	**14**	52	30	40	460	21.0	30.10.	123	93	11	23	33	437
	Saale	Halle	102	58	**14**	33	18	**79**	35	57	38	**14**	60	33	45	474	25.4	30.10.	159	94	14	31	25	446
		Trotha	76	61	**12**	30	17	**75**	37	57	18	**12**	56	26	43	444	17.5	23. 5.	130	78	10	20	32	427
		Nehlitz	135	66	18	24	15	66	37	44	23	**13**	**69**	31	48	454	24.0	30.10.	121	81	11	28	27	428
		Dölau	98	48	**24**	39	34	**55**	40	43	32	31	39	36	30	461	13.3	18. 5.	111	82	4	15	13	444
	Sulza	Annarode	322	**110**	35	**15**	25	84	25	65	42	17	55	30	42	545	28.1	22. 5.	159	115	10	45	38	454
		Blankenheim	302	**119**	21	**13**	20	85	23	89	38	16	56	23	45	548	23.0	14. 1.	128	106	13	40	31	534
		Eisleben	160	80	25	13	16	74	19	**97**	33	**12**	45	19	28	461	30.8	4. 7.	146	99	10	36	36	463
		Bischofrode	270	86	24	**10**	17	**98**	18	79	29	14	51	25	43	494	27.2	22. 5.	162	106	11	39	34	481
		Seeburg	95	58	15	21	16	**80**	22	54	41	14	43	**13**	36	391	16.5	31. 8.	108	92	10	26	28	386
		Querfurt	183	85	30	17	18	84	28	**140**	59	**15**	45	21	47	589	**79.0**	26. 7.	150	106	13	22	30	573
		Schraplau	116	54	12	12	13	**80**	33	67	33	**11**	36	19	28	398	24.1	29. 5.	157	81	10	41	26	391
		Oberteutschenthal	120	56	16	18	19	**93**	29	54	52	**14**	45	20	36	452	23.6	13. 8.	146	95	11	23	30	440
		Müllerdorf	90	56	17	15	23	**87**	30	57	46	**13**	46	20	42	452	18.3	22. 5.	137	95	10	30	28	438
	Saale	Deutleben	143	56	**11**	20	12	59	30	**72**	30	14	50	28	38	420	22.2	30.10.	168	94	6	36	37	406
		Burgsdorf	200	59	12	18	18	**69**	27	59	17	**11**	43	29	30	392	17.5	30.10.	126	90	7	24	28	388
		Rothenburg	68	52	**11**	12	12	59	23	**73**	26	**11**	53	30	37	399	25.8	30.10.	108	90	8	23	17	372
		Belleben	133	**83**	15	17	14	77	18	55	14	**13**	49	45	47	429	21.8	22. 5.	132	87	9	30	29	429
		Poplitz	65	57	13	16	17	**69**	23	46	20	**11**	48	37	38	395	16.0	30.10.	115	91	9	29	25	368
	Wipper	Hayn b. Stolberg	435	**173**	63	**17**	24	84	23	92	54	**17**	80	38	44	709	28.0	24. 1.	178	123	23	58	54	702
		Bodenschwende	400	**103**	29	**11**	16	79	24	72	71	14	72	19	26	536	32.8	31. 8.	148	97	14	45	58	552
		Wippra	215	**100**	42	**12**	23	95	23	96	36	17	54	26	42	566	26.8	17. 7.	157	104	12	49	55	557
		Klostermansfeld	245	**71**	27	**14**	20	88	17	67	31	16	50	31	41	473	25.3	22. 5.	155	101	9	43	43	455
		Greifenhagen	295	66	29	**16**	25	**89**	19	63	23	17	45	27	41	460	22.7	22. 5.	148	104	9	40	27	457
		Ritterode	275	65	24	17	27	**80**	23	61	30	**15**	45	30	51	468	20.4	22. 5.	156	101	8	39	47	—
		Sandersleben	185	62	17	16	19	**80**	23	71	17	**13**	52	36	46	452	27.0	22. 5.	147	94	9	37	35	428
		Mehringen	113	61	15	16	19	**71**	24	70	28	**14**	54	37	38	447	22.1	22. 5.	138	91	9	39	35	435
		Stangerode	203	71	32	**18**	28	**104**	21	71	20	**18**	50	33	44	500	24.6	22. 5.	163	108	7	46	39	505
		Pansfelde	275	78	41	**16**	27	**96**	20	68	26	18	47	34	44	515	20.5	22. 5.	172	119	8	54	52	513
		Welbsleben	150	64	20	22	36	**83**	27	82	53	**16**	50	44	50	547	36.9	20. 8.	152	102	9	36	38	516
		Aschersleben (Biol. Reichsanst.)	116	58	18	19	16	**83**	22	63	35	**15**	52	40	53	472	22.0	22. 5.	144	91	12	33	31	452
		(Kinderheim)	110	67	18	19	**16**	**76**	19	52	36	**16**	53	37	34	443	23.8	22. 5.	158	99	8	36	34	439
		Warmsdorf	92	55	13	13	18	**79**	15	44	29	**9**	46	41	31	393	21.0	22. 5.	121	87	8	23	37	377
	S.	Bernburg	66	65	20	**14**	22	**84**	20	46	40	17	53	28	43	452	19.8	30.10.	159	100	11	37	33	428
	Fuhne	Landsberg b. Halle	103	55	13	19	**12**	**61**	52	41	36	14	59	29	33	424	29.6	3. 6.	134	88	8	21	29	402
		Zörbig	83	**78**	24	20	18	71	45	43	33	**12**	67	30	52	493	24.0	30.10.	141	104	9	36	29	458
		Radegast	80	**79**	17	16	15	56	30	61	49	**10**	65	27	26	451	24.0	30.10.	136	103	11	23	26	447
		Quellendorf	78	**81**	18	19	17	62	31	46	49	**16**	65	28	41	473	21.8	30.10.	184	107	7	32	30	456
		Brachstedt	110	**69**	15	20	19	55	39	42	36	**13**	58	27	41	434	24.0	30.10.	128	93	9	23	36	410
		Drehlitz	125	**66**	18	20	**13**	61	36	65	50	16	49	25	33	452	21.1	30.10.	119	90	9	21	28	437

Flußgebiet		Stationen	Seehöhe m	Monatssummen (mm) Januar	Februar	März	April	Mai	Juni	Juli	August	September	Oktober	November	Dezember	Jahressumme I—XII mm	Größte Tagesmenge Höhe mm	Datum	Zahl der Tage mit Niederschlag ≥ 0.1 mm	≥ 1.0 mm	≥ 10.0 mm	≥ 0.1 mm	☒	Jahressumme XI.37—X.38 mm
Saale	Fuhne	Glauzig	80	62	19	19	**14**	67	30	**74**	27	**14**	54	25	32	437	27.8	17. 7.	124	92	8	23	28	424
		Gröbzig	35	61	15	21	14	**68**	26	55	39	**10**	53	24	42	428	21.3	30. 10.	123	91	8	28	28	405
		Köthen	80	69	20	15	15	68	30	**75**	45	**13**	58	31	40	472	24.0	30. 10.	144	100	9	23	26	461
		Biendorf	72	60	20	**11**	17	60	30	**72**	52	17	59	31	36	474	24.0	16. 8.	—	—	—	—	—	—
	Bode	Brocken	1142	**368**	119	70	98	113	83	148	95	**40**	132	119	141	1526	47.0	11. 2.	226	192	50	100	162	1498
		Brocken (Knochenbrecher)	1060	**231**	120	56	98	124	77	130	80	41	91	—	—	—	—	—	—	—	—	—	—	—
		Schluftkopf	740	**328**	152	66	100	110	90	150	141	**35**	128	106	*109*	1515	—	—	—	—	—	—	—	1477
		Schierke	613	**263**	118	45	72	109	72	106	72	**26**	136	99	*75*	1193	46.8	14. 1.	183	145	40	58	115	1170
		Hohne (Försterei)	600	**163**	81	**26**	42	106	62	85	79	30	100	63	62	899	43.5	12. 6.	164	150	27	62	81	880
		Königskrug	756	**361**	120	86	64	109	76	114	72	**39**	161	106	91	1399	**62.0**	14. 1.	229	164	52	78	134	1331
		Braunlage	575	**287**	79	57	64	107	81	106	55	**36**	149	115	87	1223	47.5	14. 1.	219	161	40	81	84	1159
		Wietfeld	540	**216**	86	32	46	94	56	95	43	**22**	110	93	81	974	34.8	14. 1.	193	150	29	52	83	911
		Tanne	485	**196**	76	28	50	88	64	89	43	**19**	113	81	54	901	39.0	12. 6.	207	135	26	59	62	894
		Rübeland	420	**152**	60	25	38	111	67	119	67	**17**	70	51	44	821	**52.5**	12. 6.	167	122	21	60	66	833
		Benneckenstein (Harz)	515	**229**	90	24	37	94	67	117	70	**20**	139	86	53	1026	40.2	14. 1.	212	140	27	60	78	993
		Grüntal (Forsthaus)	513	**201**	61	32	47	79	67	111	60	**15**	100	70	62	905	42.1	12. 6.	198	143	37	64	84	881
		Stiege	495	**121**	66	**12**	26	90	73	101	54	15	100	65	55	778	23.4	10. 10.	151	114	24	48	75	770
		Hasselfelde	450	**153**	66	12	35	89	77	126	67	**10**	96	62	42	835	**53.0**	12. 6.	147	112	24	56	56	829
		Allrode	450	**131**	64	18	33	86	50	84	66	**15**	70	49	45	711	28.9	12. 6.	194	130	20	58	57	718
		Totenrode	425	107	54	22	35	**117**	78	97	54	**19**	69	65	54	771	48.0	12. 6.	153	127	19	42	53	762
		Eggerode	195	79	28	**14**	22	**102**	57	**64**	53	16	53	44	33	565	37.0	12. 6.	168	103	17	40	47	562
		Sternhaus	412	93	46	**12**	35	**111**	25	92	47	14	60	56	43	634	24.3	21.5.,30.10.	145	119	15	36	45	637
		Gernrode	227	81	33	**12**	23	**105**	32	66	44	20	52	50	39	557	23.3	21. 5.	162	111	13	50	44	560
		Quedlinburg	124	56	21	**16**	22	**100**	22	50	49	19	50	41	36	482	26.5	22. 5.	162	98	10	49	34	475
		Blankenburg a. H. I (Forsth. Schieferb.)	253	84	40	**22**	28	**119**	77	95	46	24	70	70	44	719	**57.4**	12. 6.	176	123	19	50	50	701
		Blankenburg a. H. II (Städt. Kurverw.)	180	74	24	**15**	20	101	66	**118**	33	17	47	49	24	588	**53.4**	12. 6.	171	100	16	48	36	584
	Bode, *Selke*	Güntersberge	415	**164**	63	16	*34*	76	47	92	46	**14**	95	67	45	759	28.0	29. 1.	167	123	24	52	50	779
		Harzgerode	398	**103**	47	**11**	29	83	19	77	35	15	55	32	38	544	16.5	14. 1.	168	115	13	49	63	542
		Viktorshöhe	582	**134**	59	**11**	32	82	38	91	40	21	54	51	66	679	17.9	20. 5.	176	142	15	53	62	670
		Friedrichsbrunn	548	**114**	62	22	32	104	38	104	47	**18**	53	51	47	693	21.9	21. 5.	193	125	20	58	58	696
		Reinstedt	135	56	16	17	24	86	23	65	**97**	**15**	54	42	39	534	**67.8**	30. 8.	131	92	13	34	34	516
		Ballenstedt	230	69	31	**14**	20	**93**	23	78	30	28	53	49	40	528	26.1	22.5.,17.7.	173	113	9	48	34	521
		Königsaue	115	61	19	15	16	**63**	**14**	54	33	24	58	36	41	434	16.1	13. 1.	163	95	7	40	33	414
		Hausneindorf	112	58	**14**	**14**	23	82	17	**87**	73	24	55	36	*34*	517	44.2	30. 8.	157	101	13	37	34	508
	Bode	Harsleben	116	59	19	**16**	31	**89**	41	60	36	25	51	42	39	508	33.5	12. 6.	140	100	14	37	37	494
		Wegeleben	100	56	17	**14**	23	**74**	29	52	61	24	48	55	30	483	40.6	30. 8.	158	98	11	37	31	451
		Gröningen	94	64	14	**12**	14	**80**	30	64	18	25	55	43	26	445	25.1	22. 5.	130	94	12	30	32	425
	Bode, *Holtemme*	Gr.-Jägerkopf	635	**247**	89	38	73	138	65	113	87	**29**	99	107	74	1159	—	—	—	—	—	—	—	1095
		Hasserode	270	130	56	30	40	**159**	67	77	35	**25**	61	60	57	797	43.7	12. 6.	156	117	23	46	36	777
		Wernigerode I (Bhf.)	237	102	44	**17**	22	**104**	56	71	29	23	47	55	50	620	39.4	12. 6.	182	107	16	46	52	592
		Wernigerode II (Kuntzscher Gart.)	257	100	42	**17**	25	**111**	59	77	31	24	50	56	46	638	40.3	12. 6.	183	106	15	48	52	620
		Derenburg	158	61	**18**	**18**	20	**90**	59	56	26	25	36	41	33	483	46.0	12. 6.	173	95	12	40	36	467
		Halberstadt	120	50	**10**	18	21	**89**	55	62	27	25	45	40	31	473	42.3	12. 6.	157	91	11	29	34	453
		Aspenstedt	188	*83*	**22**	29	27	**85**	55	71	27	26	47	42	35	549	40.0	12. 6.	130	121	12	32	36	525
		Groß-Quenstedt	100	—	—	—	23	71	46	46	38	25	51	42	27	—	—	—	—	—	—	—	—	—
	Bode, *Aue*	Hessen	113	**98**	28	31	**25**	75	37	78	50	27	57	37	44	587	27.9	15. 8.	167	98	17	33	34	579
		Rohrsheim	95	**86**	**17**	27	23	77	44	78	**17**	23	59	44	33	528	24.2	12. 6.	157	98	15	34	36	512
		Badersleben	155	**93**	26	29	27	83	58	68	**22**	29	62	53	40	590	38.3	12. 6.	160	103	14	35	21	—
		Dedeleben	100	**91**	30	28	**27**	85	59	73	**27**	29	59	52	55	615	38.9	12. 6.	145	110	15	25	29	577
		Watzum	105	56	25	28	**22**	62	29	**96**	31	32	65	61	48	555	31.8	9. 7.	127	102	17	25	21	506
		Jerxheim	122	79	23	24	**14**	**83**	44	74	37	29	65	54	31	557	25.0	12. 6.	150	94	15	29	23	534
		Sommersdorf	167	***95***	28	**19**	22	80	54	81	21	36	73	50	34	593	34.5	12. 6.	145	101	16	32	28	—
		Harbke	125	**97**	29	21	30	79	46	81	**13**	37	70	54	35	592	25.1	12. 6.	175	103	15	35	36	562
		Badeleben	145	**96**	31	**21**	26	80	51	85	35	36	78	51	39	629	36.0	12. 6.	185	106	16	43	33	609
		Barneberg	119	**85**	21	17	**13**	81	55	63	20	32	79	55	33	554	37.7	12. 6.	131	101	16	26	27	512
		Hötensleben	100	**90**	**17**	21	**17**	74	50	66	26	30	72	64	35	562	34.2	12. 6.	155	95	16	33	30	517
		Schöningen	130	***101***	33	***20***	65	27	34	91	36	26	76	72	25	606	31.5	6. 7.	156	123	12	30	21	—
		Aderstedt	87	71	**18**	24	22	**90**	59	72	43	21	65	47	36	568	40.2	12. 6.	153	96	12	28	19	—
		Hamersleben	94	**88**	**15**	25	24	87	61	68	19	29	80	66	37	599	41.2	12. 6.	125	89	17	19	39	568
		Röderhof	200	78	**21**	24	**21**	**83**	55	66	34	28	65	48	29	552	39.0	12. 6.	147	94	14	29	33	536
	Bode	Alt-Brandsleben	185	77	28	15	31	**86**	43	61	**14**	28	70	47	33	533	30.5	12. 6.	154	99	12	41	39	—
		Oschersleben	82	65	**11**	13	**11**	**87**	44	66	20	20	66	43	28	474	29.1	12. 6.	153	84	10	28	35	449
		Groß-Rodensleben	120	68	19	**9**	24	59	24	39	**9**	22	**88**	38	26	425	18.4	10. 10.	121	80	9	23	21	407
		Seehausen	135	**87**	22	**13**	22	67	39	52	16	22	83	48	41	512	26.5	12. 6.	138	92	9	30	37	498
		Klein-Wanzleben	110	75	23	**11**	23	66	28	36	14	20	**86**	42	29	453	22.2	10. 10.	160	91	9	34	36	447
		Wanzleben	110	78	24	**10**	22	71	26	37	14	17	**80**	37	30	446	19.5	10. 10.	199	100	9	29	31	442
		Klein-Germersleben	80	74	17	**13**	21	71	22	45	15	16	**80**	42	31	447	18.0	14. 1.	139	87	8	31	26	430
		Westerregeln	76	63	**13**	**13**	14	67	16	**83**	17	17	76	41	29	449	26.5	13. 7.	152	92	8	31	21	436
		Hakeborn	100	77	17	**7**	19	**86**	17	68	46	22	74	45	34	512	28.2	22. 5.	129	102	11	34	30	502
		Kochstedt	118	71	16	14	22	**79**	**13**	50	20	19	70	45	26	445	28.7	22. 5.	109	86	9	31	28	427
		Wolmirsleben	70	69	18	15	21	61	**14**	56	24	22	**85**	39	37	461	19.2	10. 10.	155	99	9	35	21	445
		Atzendorf	85	63	22	**11**	12	67	19	65	27	18	**69**	36	41	450	16.8	30. 10.	138	102	6	25	24	431
		Hecklingen	150	54	**11**	12	16	**76**	13	51	32	16	55	33	19	388	28.9	22. 5.	136	83	7	30	21	—

Elbe

1938

Flußgebiet		Stationen	Seehöhe m	Monatssummen (mm) Januar	Februar	März	April	Mai	Juni	Juli	August	September	Oktober	November	Dezember	Jahressumme I—XII mm	Größte Tagesmenge Höhe mm	Datum	Zahl der Tage mit Niederschlag ≧ 0.1 mm	≧ 1.0 mm	≧ 10.0 mm	≧ 0.1 mm	⊠	Jahressumme XI.37—X.38 mm
Saale	Bode	Leopoldshall	70	69	18	13	15	69	18	55	30	17	61	29	42	436	17.6	22. 5.	139	90	8	36	30	419
		Neundorf	72	64	13	12	13	68	19	54	27	14	55	30	30	399	21.9	22. 5.	110	79	7	17	24	386
		Hohenerxleben	76	67	18	13	16	74	20	50	26	16	51	28	36	415	16.9	30. 10.	140	97	7	30	26	397
	Saale	Kalbe	60	66	15	11	10	66	18	41	25	13	66	31	34	396	21.5	30. 10.	145	92	8	24	31	377
		Wulfen	67	63	21	13	14	71	24	47	50	12	58	31	47	451	21.5	30. 10.	148	102	9	27	25	423
Havel bis Saale	Nuthe	Nedlitz	100	107	35	24	29	70	31	60	45	35	98	42	40	616	29.6	10. 10.	168	121	14	39	34	617
		Lindau	78	88	27	17	24	56	26	48	36	28	88	38	44	520	23.0	10. 10.	159	114	9	35	35	491
		Grimme	98	98	34	24	21	52	29	56	58	32	85	37	49	575	29.6	10. 10.	149	110	13	27	35	562
		Serno	120	113	36	34	32	55	30	58	51	38	86	39	49	621	27.5	10. 10.	175	132	9	36	41	609
		Zerbst	71	71	22	17	14	61	27	59	68	13	77	36	41	506	20.8	15. 8.	158	97	12	27	23	478
	Elbe	Schönebeck	52	61	18	10	12	78	16	60	23	13	85	34	26	436	24.2	30. 10.	123	94	8	25	25	436
		Pömmelte	51	66	18	13	14	56	17	43	21	18	81	37	37	421	18.6	30. 10.	125	97	7	18	19	406
		Bahrendorf	83	66	19	9	14	62	11	41	22	18	81	40	33	416	18.9	31. 10.	127	90	7	24	21	402
		Sohlen	58	61	20	8	15	67	16	67	32	12	88	34	32	452	21.9	30. 10.	144	94	12	28	17	453
		Magdeburg	56	70	23	9	17	67	15	47	16	28	81	32	40	445	22.4	30. 10.	159	99	9	32	26	432
	Ehle	Loburg	75	90	25	15	25	58	28	51	27	28	91	36	42	516	22.6	10. 10.	170	110	10	35	34	504
		Möckern	61	80	25	13	22	55	25	53	21	28	86	31	42	481	27.8	10. 10.	143	105	9	27	23	—
		Leitzkau	104	74	25	16	16	57	23	52	20	24	84	29	40	460	24.0	10. 10.	166	98	8	32	31	448
		Gommern	53	67	16	9	10	47	20	44	21	21	78	29	43	405	17.8	10. 10.	95	83	8	16	28	382
		Wörmlitz	65	64	23	11	15	*56*	21	*55*	27	28	87	*28*	*46*	461	33.4	10. 10.	107	88	9	18	20	473
		Königsborn	52	48	21	8	16	46	21	55	23	23	81	27	41	410	22.6	9. 10.	114	95	5	12	18	—
		Lostau	44	90	28	12	22	60	20	56	40	37	86	36	41	528	21.0	8. 9.	191	108	9	33	40	519
	E.	Glindenberg	43	83	23	11	20	43	18	54	16	37	74	36	34	449	19.1	30. 10.	138	95	7	30	23	445
	Ohre	Radenbeck	80	90	35	18	21	46	32	49	72	46	90	57	31	587	23.0	13. 8.	141	109	16	24	24	562
		Zum Giebel (Forsth.)	59	105	31	23	26	65	33	66	18	49	101	56	47	620	25.6	10. 10.	172	109	17	33	33	592
		Kunrau	61	86	33	18	20	54	33	60	23	51	89	38	40	545	22.5	6. 9.	172	109	16	26	34	540
		Buchhorst	57	83	21	17	20	52	33	51	43	39	79	32	30	500	21.8	23. 8.	142	105	13	24	25	—
		Mieste-Lenz	57	89	41	19	25	51	46	52	43	45	75	30	33	549	22.9	14. 1.	142	95	13	33	25	565
		Rätzlingen	75	79	25	12	22	59	44	58	24	40	79	29	33	504	24.8	14. 1.	147	100	9	29	28	—
		Sichau	61	72	31	13	17	41	42	53	29	45	68	33	36	480	22.3	12. 6.	137	96	10	27	29	—
		Kalvörde	65	98	29	21	26	61	61	63	42	40	79	36	42	598	32.5	12. 6.	184	117	14	28	33	594
		Jerchel	60	80	28	17	21	52	55	58	55	51	73	32	42	564	28.0	12. 6.	140	112	16	24	24	—
		Born (Forsthaus)	66	86	28	17	19	48	62	58	39	44	92	35	42	573	36.3	12. 6.	184	110	13	33	35	569
		Bülstringen	59	—	—	—	—	52	60	50	19	28	83	35	42	—	—	—	—	—	—	—	—	—
		Planken	71	90	25	16	19	55	58	62	27	39	83	34	41	549	30.9	12. 6.	156	101	11	19	25	529
		Druxberge	160	78	23	9	21	68	46	47	13	29	81	37	36	488	30.0	12. 6.	127	85	11	36	38	—
		Schackensleben	97	84	22	9	21	66	41	32	14	29	86	29	25	458	24.9	22. 6.	123	89	12	23	28	454
		Haldensleben	66	84	23	8	22	60	54	55	12	30	82	44	52	526	33.5	12. 6.	142	104	10	29	26	490
		Schneiderdamm	56	79	21	12	16	45	23	51	16	29	78	36	35	441	18.9	10. 10.	149	92	9	29	28	435
		Mose	55	74	18	11	13	43	19	62	20	30	71	31	28	420	16.9	14. 1.	153	91	10	24	23	420
		Niederndodeleben	85	68	20	9	18	59	15	31	14	25	88	33	23	403	19.6	30. 10.	112	91	10	18	21	399
		Dahlenwarsleben	65	72	17	12	17	56	24	38	17	24	78	32	19	406	23.0	10. 10.	112	91	7	20	19	—
		Elbeu	47	76	27	11	17	55	23	42	10	33	76	31	32	433	21.4	30. 10.	137	101	7	24	26	438
	E.	Parey (Schleuse)	37	77	18	14	24	35	24	66	33	32	50	33	16	422	17.3	9. 7.	161	103	6	24	33	445
	Tanger	Kesselsohl	80	89	29	13	21	36	44	55	58	38	77	51	32	543	39.7	13. 8.	131	107	13	25	30	531
		Burgstall	50	89	27	12	25	42	36	38	45	38	77	42	39	510	25.2	13. 8.	157	111	10	25	32	500
		Cobbel	46	74	19	9	23	36	18	55	43	36	65	34	25	437	20.8	10. 10.	168	91	8	33	32	—
		Birkholz	24	70	24	9	22	38	20	56	39	35	64	37	*32*	446	23.9	10. 10.	105	91	7	20	29	—
		Tangerhütte	37	78	21	11	26	39	32	59	42	37	60	33	34	472	18.6	6. 9.	172	101	8	34	30	472
		Landsberg (Kr. Sten-	110	106	31	15	25	56	58	61	71	46	77	46	60	652	33.5	12. 6.	170	124	17	34	28	630
		Weißewarte [dal]	35	77	18	11	21	41	21	52	40	34	56	37	29	437	20.8	14. 8.	152	91	9	31	31	431
		Tangermünde	50	84	22	13	26	56	38	55	59	33	65	42	36	529	41.0	3. 8.	167	104	9	24	29	518
	E.	Arneburg	48	92	20	15	27	46	57	57	35	52	—	—	—	—	—	—	—	—	—	—	—	—
Havel	Woblitz bis Quelle	Granzin	50	80	19	20	57	65	67	63	38	43	50	32	30	564	29.1	22. 7.	158	109	12	26	20	570
		Neustrelitz	64	75	20	18	39	65	74	65	49	41	53	33	33	565	34.2	22. 7.	166	118	11	32	32	578
		Wesenberg	65	65	14	13	31	67	58	63	52	30	42	32	27	494	31.6	22. 7.	156	101	12	32	28	493
		Mirow	59	79	16	15	35	73	60	57	46	37	43	31	34	526	28.5	30. 5.	163	106	14	33	25	528
		Wolfsbruch	60	74	14	13	26	67	57	58	53	36	49	33	26	506	24.0	22. 7.	158	100	13	33	25	504
		Strasen	60	73	15	12	32	61	50	71	63	31	45	25	24	502	32.8	22. 7.	126	103	13	23	25	517
		Fürstenberg	55	91	15	18	39	63	42	71	49	39	64	40	27	558	32.4	22. 7.	171	100	14	26	23	560
		Triepkendorf	95	71	16	17	40	62	34	87	61	24	53	31	26	522	36.8	22. 7.	159	113	12	29	30	532
		Grunow	120	69	16	22	39	56	54	72	50	35	62	38	27	540	35.7	22. 7.	168	108	9	31	27	—
	Woblitz	Feldberg	90	73	17	20	42	62	35	63	63	34	55	36	27	527	21.1	10. 10.	143	103	12	22	30	530
		Boitzenburg	85	83	16	22	42	64	33	56	56	26	59	41	30	518	21.9	22. 7.	147	108	13	22	28	536
		Hohenlychen	70	77	18	15	38	66	37	92	78	36	60	44	34	595	30.4	22. 7.	174	114	13	15	29	582
	Rappiner Kanal bis Woblitz	Bredereiche	47	72	21	18	30	64	36	110	70	37	59	38	30	585	53.5	22. 7.	160	114	14	29	27	582
		Knehden	71	73	18	21	38	54	48	71	59	28	54	34	24	522	30.4	22. 7.	151	103	11	30	24	550
		Hindenburg	60	70	25	28	60	74	51	80	70	27	61	38	27	611	36.9	22. 7.	149	138	13	26	26	614
		Gransee	70	82	19	14	31	74	39	67	70	40	49	35	18	538	22.0	22. 7.	177	109	16	32	20	550
		Altlüdersdorf	50	74	16	12	37	59	25	74	54	41	48	29	19	488	36.3	22. 7.	125	100	10	19	25	506

Flußgebiet		Stationen	Seehöhe m	Monatssummen (mm) Januar	Februar	März	April	Mai	Juni	Juli	August	September	Oktober	November	Dezember	Jahressumme I—XII mm	Größte Tagesmenge Höhe mm	Datum	Zahl der Tage mit Niederschlag ≧ 0.1 mm	≧ 1.0 mm	≧ 10.0 mm	✳ ≧ 0.1 mm	⊠	Jahressumme XI.37—X.38 mm
Havel	Rupp. Kanal bis Wolfsla	Zehdenick I (Stärkefabrik)	44	67	15	9	25	52	29	99	64	34	45	29	17	485	46.1	22. 7.	167	102	10	26	28	501
		Zehdenick II (Schleuße)	41	69	16	12	26	48	33	121	69	35	44	29	19	521	50.0	22. 7.	147	108	9	18	30	521
		Groß-Dölln	55	78	18	19	47	39	50	72	42	39	53	29	21	507	40.0	22. 7.	125	100	11	24	27	531
		Liebenwalde	43	90	18	12	41	39	31	91	41	41	53	33	48	538	29.0	23. 7.	152	111	8	34	27	527
	Ruppiner Kanal	Herzberg	43	84	23	18	17	73	39	61	58	48	58	33	30	542	31.0	29. 5.	167	105	14	28	30	542
		Kremmen	48	72	25	24	21	53	34	61	81	56	49	21	23	520	28.7	29. 5.	140	106	11	18	23	550
		Oranienburg	34	—	—	—	—	—	—	67	50	44	60	26	22	—	—	—	—	—	—	—	—	—
		Löwenberg	37	73	18	14	28	67	26	48	70	40	45	28	23	480	30.0	29. 5.	145	99	10	17	25	500
		Döringsbrück	37	81	51	17	22	66	31	66	85	48	58	28	28	581	33.2	29. 5.	153	113	11	23	43	593
	Havel	Stolzenhagen	50	74	24	16	28	72	12	91	48	32	48	20	21	486	40.0	22. 7.	110	79	12	16	35	507
		Schönfließ	52	91	27	30	31	75	36	68	69	41	55	21	30	574	40.8	22. 7.	139	95	14	20	20	584
		Berlin-Spandau	35	78	20	22	26	47	39	56	68	43	55	24	32	510	31.1	27. 8.	152	98	10	27	28	513
	Spree	Neusalza-Spremberg	364	121	32	36	38	55	83	86	260	56	60	40	26	893	60.1	25. 8.	167	126	20	39	42	906
		Sohland	306	134	43	41	45	48	69	57	169	49	60	41	28	784	47.3	25. 8.	163	122	18	42	49	791
		Cunewalde	318	98	18	30	33	55	63	56	213	54	54	32	28	734	50.4	27. 8.	133	115	14	29	50	750
		Großpostwitz	232	98	33	33	41	45	56	65	185	49	56	30	26	717	41.9	27. 8.	156	115	14	44	39	734
		Bautzen	222	75	22	26	29	48	56	59	173	38	58	29	19	632	37.7	27. 8.	163	116	13	32	33	654
	Spree, Löbauer Wasser	Großschweidnitz	275	96	30	44	40	65	58	51	201	54	52	38	21	750	42.6	27. 8.	183	130	17	54	54	763
		Löbau	249	99	26	37	46	69	54	50	190	48	52	37	21	729	37.6	27. 8.	175	122	15	41	36	742
		Niederbischdorf	250	83	21	29	47	60	53	75	181	62	49	36	18	714	48.8	26. 8.	162	114	15	38	35	728
		Weißenberg	185	78	18	32	34	48	59	56	160	60	57	29	17	648	36.5	27. 8.	149	119	14	29	23	678
		Sornßig	323	117	30	40	42	59	56	55	194	58	59	36	21	767	54.3	27. 8.	174	127	18	48	38	748
		Breitendorf	252	98	25	36	36	55	56	51	187	51	51	36	18	700	43.3	27. 8.	155	117	12	35	48	717
		Pommritz	229	89	22	41	35	58	58	47	158	55	50	34	18	525	40.2	27. 8.	163	120	13	35	30	543
		Malschwitz	150	—	—	29	26	54	48	50	158	43	59	33	22	—	—	—	—	—	—	—	—	—
		Gebelzig	190	87	16	32	36	52	57	61	175	52	63	38	16	685	39.2	27. 8.	176	116	14	38	36	706
	Spree	Halbendorf	141	128	25	27	34	52	39	56	132	51	66	37	20	667	29.1	26. 8.	141	115	18	33	45	688
		Klitten	132	87	24	33	29	49	47	45	136	54	61	39	17	621	28.0	26. 8.	161	108	14	35	33	632
		Spreefurt	130	92	25	31	25	51	47	59	137	53	65	39	20	644	29.6	21. 8.	153	110	16	39	33	651
	Spree, Schöps	Königshain	220	101	27	41	50	63	50	74	211	60	58	34	14	783	55.4	26. 8.	165	121	20	39	35	810
		Hähnichen	156	108	34	40	44	57	49	63	190	48	69	44	17	763	44.3	26. 8.	172	127	19	48	43	781
		Rietschen (O.-L.)	142	106	30	43	42	65	57	47	167	46	51	45	18	717	37.9	27. 8.	164	120	20	48	51	735
		Obersohland	270	120	22	46	54	91	59	69	218	51	47	34	24	835	51.7	26. 8.	180	115	22	46	43	865
		Reichenbach	240	79	16	35	48	60	57	60	198	62	57	33	15	720	50.5	26. 8.	151	115	15	29	36	749
		Altmarkt	175	94	25	32	42	54	59	54	197	61	75	42	19	754	39.6	26. 8.	176	123	19	45	36	765
		Niesky	180	111	27	38	42	55	55	56	209	68	71	44	22	798	50.1	26. 8.	173	124	20	44	54	818
		Stockteich	148	94	28	28	35	55	51	52	159	50	73	42	18	685	29.3	26. 8.	169	124	16	47	35	697
	Spree	Nelkenberg	116	111	39	34	43	52	36	67	144	51	66	43	15	701	33.4	21. 8.	148	119	18	37	43	725
		Jagdschloß (Oberfr.)	142	109	31	28	38	52	45	63	147	50	70	43	23	699	31.9	21. 8.	141	118	18	32	44	716
		Rohne	124	98	28	26	43	57	33	84	136	65	65	42	18	695	32.5	6. 9.	168	122	16	33	38	715
		Kauppa	142	102	23	34	31	51	51	62	133	54	65	43	22	671	34.8	27. 8.	170	121	14	37	41	679
		Lohsa	124	110	25	31	34	60	43	59	145	58	66	39	22	692	30.1	27. 8.	157	122	19	43	37	711
		Burghammer	110	—	—	—	—	—	—	54	118	55	67	36	18	—	—	—	—	—	—	—	—	—
		Spremberg	125	110	23	30	24	55	28	93	124	71	73	43	22	696	31.2	26. 8.	156	122	15	35	41	705
		Cottbus I (Pumpstat.)	70	92	23	29	24	65	26	86	154	63	58	40	20	680	53.4	31. 8.	181	114	17	37	36	701
		Cottbus II (Kreis-	74	88	21	30	20	61	26	96	125	60	59	41	19	646	29.8	6. 9.	160	110	16	32	28	660
		Döbern (bauamt)	134	110	30	36	34	63	30	78	150	51	62	35	22	701	28.3	21. 8.	140	118	18	28	37	733
		Klein-Loitz	132	108	28	27	30	53	34	100	128	56	70	39	20	693	34.7	17. 7.	151	121	16	33	29	719
		Maiberg	59	82	16	26	16	75	25	72	147	42	55	43	19	618	71.1	31. 8.	171	103	16	33	26	—
		Preilack	62	117	24	32	21	63	27	66	103	19	44	44	22	582	30.5	28. 8.	153	107	14	26	29	590
		Drachhausen	65	86	22	27	23	58	24	101	136	31	54	44	24	630	43.8	31. 8.	186	115	16	40	32	641
		Drebkau	85	98	23	23	24	51	30	71	138	62	63	43	23	649	24.6	10. 10.	151	111	17	32	26	654
		Komptendorf	85	87	21	24	19	29	17	144	206	59	54	31	24	715	54.0	26. 8.	130	109	16	25	20	744
		Muckwar	85	82	20	20	28	69	24	76	119	67	60	47	24	636	25.6	5. 9.	153	119	17	32	30	627
		Calau	80	79	23	22	25	61	22	75	76	72	56	40	26	577	30.6	5. 9.	159	110	11	29	29	573
		Bischdorf	75	76	17	21	35	58	27	120	92	91	58	36	22	653	44.8	6. 9.	129	104	16	20	27	658
		Fürstlich-Drehna	76	83	25	17	26	77	22	71	99	103	59	35	30	647	50.2	5. 9.	152	117	13	30	26	650
		Burg i. Spreewald	57	80	18	24	19	60	21	90	111	70	51	39	30	613	36.1	31. 8.	169	108	14	34	28	614
		Lübbenau	50	70	16	20	21	58	17	90	93	89	53	38	24	589	41.7	5. 9.	161	109	13	34	35	587
		Straupitz	55	84	18	29	18	61	20	81	120	48	53	44	26	602	63.9	31. 8.	169	104	13	32	26	597
		Alt-Zauche	51	82	18	27	30	53	21	75	143	58	59	41	31	638	55.1	31. 8.	170	116	12	34	30	631
		Lübben i. Spreewald	45	82	21	25	26	50	18	75	132	68	58	42	27	624	25.4	6. 9.	170	110	18	29	28	613
		Luckau	64	74	20	22	31	61	21	65	91	91	58	40	27	601	41.1	5. 9.	140	109	15	29	31	598
		Zützen	58	81	22	20	19	57	19	68	82	73	61	38	27	575	35.7	5. 9.	133	113	13	24	36	570
		Groß-Lubolz	52	57	15	20	16	46	15	68	117	71	59	38	26	548	25.4	15. 8.	161	99	15	22	27	541
		Kuschkow	46	89	19	24	26	45	17	71	122	45	57	36	33	574	26.2	10. 10.	137	107	14	24	38	553
		Lindenberg	108	101	24	31	37	58	22	81	70	44	53	38	29	588	37.0	22. 7.	184	120	12	43	32	591
		Leibchel	48	86	19	23	30	57	23	74	76	48	51	39	27	553	23.3	22. 7.	139	119	13	23	26	541
		Klein-Liebitz	59	102	20	28	22	45	21	81	115	32	54	43	28	591	37.8	31. 8.	154	109	16	29	30	591
		Jamlitz	58	101	25	19	39	48	18	81	129	23	50	41	23	597	26.0	22. 7.	163	109	17	39	30	604
		Friedland	45	87	22	24	24	50	19	98	126	26	58	33	21	588	32.8	3. 8.	168	108	14	30	28	599
		Jessern	45	72	17	19	18	43	16	62	64	27	33	31	24	426	17.2	8. 9.	163	99	11	33	28	423
		Beeskow	44	80	17	18	30	47	23	110	82	29	57	34	19	546	28.3	22. 7.	158	104	13	26	28	545
		Groß-Muckrow	110	102	23	21	30	58	37	91	144	32	52	36	26	652	21.6	22. 7.	132	115	14	26	30	666
		Dammendorf	65	95	14	23	33	60	28	78	98	26	47	38	18	557	20.9	22. 7.	144	106	15	28	43	585

Elbe

1938

Flußgebiet		Stationen	Seehöhe	Monatssummen (mm)												Jahressumme I—XII	Größte Tagesmenge		Zahl der Tage mit					Jahressumme XI. 37—X. 38
																			Niederschlag			✳	▦	
				Januar	Februar	März	April	Mai	Juni	Juli	August	September	Oktober	November	Dezember		Höhe	Datum	≧ 0.1	≧ 1.0	≧ 10.0	≧ 0.1		
			m													mm	mm		mm	mm	mm	mm		mm
Havel	Spree	Neubrück	43	84	22	22	30	45	27	86	**183**	41	62	40	**19**	661	**51.5**	3. 8.	153	110	15	31	28	667
		Falkenberg	56	87	**19**	24	38	47	39	88	**92**	45	58	35	20	592	35.2	13. 7.	146	115	13	32	29	601
		Buchholz (Schleuse)	65	67	**17**	19	38	50	35	**81**	55	**17**	66	22	20	487	27.0	13. 7.	102	89	10	19	29	502
		Fürstenwalde I	39	69	18	**16**	32	56	24	**91**	82	50	51	23	**16**	528	36.5	22. 7.	137	105	13	28	28	541
		Fürstenwalde II	51	58	21	20	30	54	34	**91**	85	39	54	27	**19**	532	29.1	5. 9.	163	109	12	27	20	538
		Althartmannsdorf	37	76	**22**	**22**	31	60	29	77	**107**	43	56	25	24	572	30.1	3. 8.	142	106	14	24	31	580
		Jänickendorf	60	**88**	18	**14**	46	60	33	78	77	30	57	70	22	593	35.6	22. 7.	115	109	11	21	26	541
		Rehfelde	60	83	21	24	41	69	45	**89**	56	29	67	45	**20**	589	36.8	13. 7.	172	111	13	37	30	605
		Schöneiche	42	83	**19**	25	30	45	32	85	**87**	42	57	24	31	560	26.8	22. 7.	169	110	11	36	31	568
		Wölsickendorf	120	84	**22**	25	61	41	**22**	**87**	63	27	52	29	26	539	28.6	22. 7.	144	118	11	35	27	589
		Leuenberg	116	57	16	**14**	32	34	30	**93**	64	29	59	26	29	483	32.7	22. 7.	159	107	10	23	38	491
		Berlin-Friedrichs-	35	74	**18**	27	32	52	35	80	**114**	44	60	25	24	585	30.8	22. 7.	162	111	14	30	30	606
		Werneuchen [hagen	76	93	**17**	23	42	36	28	**101**	82	33	53	24	31	563	22.3	22. 7.	157	107	15	33	30	575
		Alt-Landsberg	60	60	**13**	20	37	43	30	**110**	72	33	56	23	21	518	38.0	22. 7.	148	98	9	29	25	528
	Spree, Dahme	Berlin-Mahlsdorf	55	72	**10**	17	31	50	26	77	**81**	43	58	32	29	526	27.3	22. 7.	145	101	13	25	17	526
		Dahme	96	79	22	**20**	22	50	22	43	50	**91**	73	43	38	553	**53.2**	5. 9.	147	107	10	33	32	527
		Ließen	140	88	**21**	22	**21**	44	28	70	79	**92**	76	39	40	620	**51.3**	5. 9.	143	112	14	32	29	606
		Märkisch-Buchholz	38	79	**19**	25	32	63	24	74	**95**	62	55	32	28	588	33.9	22. 7.	163	109	14	31	27	578
		Saarow I	45	**99**	**25**	30	37	51	**25**	94	89	41	56	26	**25**	598	49.3	22. 7.	156	113	11	36	31	612
		Saarow II	50	—	—	—	—	57	37	104	107	41	59	22	21	—	—	—	—	—	—	—	—	—
		Storkow	37	76	**19**	**19**	32	63	**19**	86	**87**	48	49	35	24	557	23.3	30. 7.	180	110	13	31	24	557
		Kehrigk	75	**120**	**23**	28	36	59	27	88	99	60	64	37	35	676	31.9	31. 8.	193	125	14	40	33	657
		Prieros	32	72	19	22	32	58	**18**	84	**90**	61	51	27	23	557	26.2	22. 7.	148	101	15	31	24	561
		Wünsdorf	48	**78**	**20**	26	25	57	27	*60*	75	59	46	25	30	528	—	—	143	97	14	28	25	524
		Zossen	36	75	**20**	25	**20**	86	24	59	**142**	69	64	23	28	635	47.8	31. 8.	140	108	13	31	27	647
		Königswusterhausen	37	81	**21**	23	35	60	24	59	**123**	46	56	30	30	588	32.7	3. 8.	174	110	15	36	38	586
		Selchow	43	72	22	25	37	56	**21**	59	**129**	45	53	36	25	580	22.0	22.1., 27.8.	123	106	21	19	19	586
		Schönefeld	46	—	—	—	—	62	18	59	111	43	57	20	23	—	—	—	—	—	—	—	—	—
		Berlin-Köpenick	35	84	**22**	24	31	45	29	79	**117**	47	61	29	29	597	38.4	22. 7.	166	111	14	27	25	602
	Spree	Ahrensfelde	60	70	**18**	20	27	48	26	70	**93**	37	50	21	27	507	30.7	22. 7.	159	104	12	28	31	508
		Groß-Ziethen	39	73	21	20	30	50	**18**	43	**100**	45	51	24	32	507	19.0	22. 7.	143	104	12	31	24	516
		Berlin-Johannisthal	35	—	—	—	29	94	19	62	103	39	82	32	34	—	—	—	—	—	—	—	—	—
		-Karlshorst	35	75	**16**	22	34	38	32	88	**129**	45	53	21	27	580	39.9	22. 7.	174	106	14	14	27	587
		-Lichtenberg	58	92	**15**	27	30	50	23	70	**101**	42	60	21	27	558	34.7	22. 7.	149	95	11	29	23	569
		-Neukölln	34	82	**19**	28	36	49	32	68	**127**	46	68	28	32	615	36.6	31. 8.	180	113	14	33	28	619
		-Friedrichshain	49	87	**21**	29	36	88	30	62	**109**	45	61	26	33	627	42.5	29. 5.	171	110	12	25	32	630
		NO (Pasteurstr.)	49	83	24	29	33	94	22	59	**109**	42	53	**21**	33	602	48.3	29. 5.	171	102	16	34	27	617
		Schönow b. Bernau	67	**107**	**24**	26	35	52	35	80	52	39	52	25	27	492	31.6	29. 5.	136	103	11	22	22	502
		Berlin-Reinickendf.	36	**89**	**22**	28	32	56	32	53	70	41	62	25	30	554	32.6	22. 7.	174	103	12	41	34	576
		-Rosenthal [W	49	67	29	28	28	**68**	**21**	61	57	34	54	24	**21**	540	25.9	29. 5.	145	108	11	24	26	563
		-Niederschönh.	45	**92**	31	28	30	64	**23**	59	69	48	51	25	29	549	30.9	22. 7.	161	102	11	27	30	559
		N (Invalidenstr.)	35	70	**20**	28	32	56	33	49	**142**	43	56	21	21	571	47.4	31. 8.	154	102	13	28	28	583
		-Tiergarten	34	94	**26**	32	38	54	35	48	**112**	47	65	**26**	36	613	39.0	4. 8.	177	106	14	37	33	621
		-Schmargendf.	45	88	**24**	31	32	61	25	53	**101**	52	75	33	36	611	31.1	27. 8.	171	111	10	34	30	619
		-Halensee	45	**72**	23	31	24	51	**18**	46	69	37	64	29	28	492	30.8	27. 8.	152	99	12	28	32	493
		-Westend	40	**81**	**24**	33	30	47	25	48	**81**	47	65	26	35	542	31.9	27. 8.	172	104	10	38	31	544
	Nathe bis Spree	-Pichelswerder	30	83	**21**	25	28	43	**21**	62	**109**	45	58	28	37	560	34.3	4. 8.	169	107	8	33	26	568
		-Gatow	45	—	—	22	23	43	28	47	123	44	63	35	34	—	—	—	—	—	—	—	—	—
		-Staaken	32	63	**18**	20	23	46	**18**	65	**115**	52	53	29	30	532	33.6	27. 8.	164	93	12	22	29	533
		-Dahlem	55	86	**25**	30	36	76	28	51	**126**	49	77	35	35	654	32.5	27. 8.	170	113	15	39	27	657
		-Tempelhof I	47	88	**19**	29	30	60	21	53	**101**	47	69	31	27	575	24.4	22. 7.	165	106	15	24	27	574
		-Tempelhof II	50	**87**	**22**	31	35	64	24	52	84	44	73	30	34	580	23.8	27. 8.	173	109	14	34	30	—
		-Lichterfelde O	45	85	**25**	28	38	56	**25**	56	**131**	59	78	30	42	653	33.1	27. 8.	168	117	16	27	29	655
		-Lichterfelde S	42	73	26	25	34	47	**23**	52	**114**	46	68	27	28	563	30.1	27. 8.	162	104	11	32	30	570
		Neufahrland	33	92	**21**	24	*25*	*45*	*25*	*50*	**96**	56	67	37	34	572	—	—	170	106	11	32	33	585
		Potsdam I (Observ.)	80	**94**	**17**	25	27	50	35	49	57	58	63	33	41	549	24.4	5. 9.	178	108	10	30	36	546
		Potsdam II (Luisenhof)	30	**88**	**16**	21	26	52	36	49	70	45	62	34	43	542	25.4	5. 9.	177	104	10	30	30	538
		Potsd. III (Baumgärtel)	30	87	16	21	24	50	37	—	—	—	—	—	—	—	—	—	—	—	—	—	—	—
		Potsdam IV (Krank.-[haus)	32	**82**	**16**	19	26	43	26	43	66	62	59	27	32	501	22.9	5. 9.	153	102	10	22	25	503
	Nathe	Hohenahlsdorf	95	57	**12**	18	18	32	28	84	50	**90**	70	40	28	527	**57.5**	5. 9.	134	89	13	18	25	516
		Eckmannsdorf	112	56	16	16	**15**	48	30	53	33	**83**	61	27	27	465	34.7	6. 9.	117	82	13	20	17	—
		Jüterbog	103	62	**16**	18	18	48	26	**71**	40	**71**	58	33	24	485	36.2	5. 9.	165	94	13	36	27	469
		Schlenzer	138	79	**14**	20	15	34	25	47	40	**82**	64	34	28	482	48.7	5. 9.	157	102	8	34	40	471
		Woltersdorf	42	**77**	23	18	26	40	**16**	66	68	71	58	32	36	531	42.5	5. 9.	129	105	8	23	28	522
		Mückendorf	55	81	23	27	22	60	**19**	46	**108**	68	72	36	39	601	31.2	31. 8.	167	101	13	36	32	587
		Trebbin I	40	78	**18**	24	21	47	19	47	**142**	52	68	26	34	576	**61.0**	31. 8.	159	104	10	25	35	565
		Trebbin II	85	—	—	—	—	—	—	48	142	56	64	24	35	—	—	—	—	—	—	—	—	—
		Großbeeren	39	65	16	20	24	68	**12**	45	**109**	50	63	24	30	526	34.4	27. 8.	138	95	13	27	27	519
		Dietersdorf	135	**81**	24	22	**18**	54	24	51	61	71	67	28	38	539	33.4	5. 9.	171	103	13	30	37	558
		Treuenbrietzen	61	**83**	**18**	**18**	20	46	20	37	47	75	46	31	28	469	43.6	5. 9.	139	94	12	24	25	477
		Züllichendorf	48	**76**	18	21	**17**	42	22	54	55	72	61	25	40	523	37.8	5. 9.	140	100	13	25	25	522
		Schäpe	45	**86**	**17**	23	20	37	27	45	61	75	63	29	34	517	33.5	5. 9.	155	102	12	23	31	520
		Brück	44	*85*	*20*	*25*	**20**	41	25	37	50	67	64	28	31	493	25.0	5. 9.	167	98	10	27	*34*	499
		Beelitz	64	**94**	**18**	22	22	47	26	38	57	69	73	29	38	533	31.3	5. 9.	164	103	9	35	29	533
		Dobbrikow	41	76	**18**	19	20	40	24	58	**88**	73	76	38	41	571	39.5	31. 8.	146	101	13	26	30	550

Flußgebiet		Stationen	Seehöhe m	Monatssummen (mm) Januar	Februar	März	April	Mai	Juni	Juli	August	September	Oktober	November	Dezember	Jahressumme I—XII mm	Größte Tagesmenge Höhe mm	Datum	Zahl der Tage mit Niederschlag ≧ 0.1 mm	≧ 1.0 mm	≧ 10.0 mm	✳ ≧ 0.1 mm	▦	Jahressumme XI. 37—X. 38 mm
Havel	Plaue bis Nuthe	Werder	33	**93**	**18**	21	24	45	47	41	45	67	64	39	37	541	28.7	5. 9.	142	103	10	20	28	523
		Falkensee	32	**84**	22	**19**	23	49	34	44	63	49	54	23	37	501	29.6	27. 8.	153	99	8	31	32	511
		Ketzin	35	**83**	**14**	16	22	50	29	40	52	63	57	29	24	479	22.2	5. 9.	152	103	10	19	30	486
		Bochow	45	**76**	**16**	24	30	46	36	45	36	69	59	38	40	515	26.5	5. 9.	140	105	11	21	30	513
		Gollwitz	30	**76**	17	17	**16**	35	26	41	37	50	58	26	23	422	21.0	10. 10.	133	94	7	26	24	414
		Rädel	30	**83**	**15**	18	19	46	34	40	53	77	68	32	28	513	26.0	5. 9.	155	110	11	23	30	502
		Damsdorf	35	**72**	**13**	18	18	55	33	47	28	66	62	32	23	467	23.5	5. 9.	149	87	10	19	28	465
		Brandenburg(Hav.)I	32	**77**	**18**	19	**18**	37	25	68	32	48	55	34	32	463	17.8	8. 9.	144	98	9	19	27	460
		Brandenbg.(Hav.)II	32	—	—	—	—	—	—	77	28	48	50	35	29	—	—	—	—	—	—	—	—	—
		Päwesin	35	**71**	17	**13**	20	40	23	42	**71**	55	61	32	34	479	24.0	6. 9.	131	92	10	19	23	460
	Plaue	Rabenstein	150	**118**	37	32	**22**	64	24	66	67	46	83	45	44	648	29.4	22. 7.	134	96	19	28	40	636
		Niemegk	73	**83**	24	**20**	**20**	58	24	44	46	30	75	21	28	473	22.4	10. 10.	148	99	12	26	34	488
		Golzow (Zauch-	40	**68**	15	20	21	44	**13**	39	48	54	65	34	31	452	18.8	10. 10.	137	96	9	19	12	438
		Wollin . . [Belzig)	55	**95**	**17**	26	**17**	59	**17**	86	54	54	72	35	*35*	567	30.5	2. 8.	133	103	12	23	27	577
	Strumme bis Plaue	Spring	140	**107**	36	29	**28**	55	31	81	40	39	101	38	46	631	30.4	10. 10.	150	113	18	39	39	627
		Schmerwitz	180	**88**	22	20	**17**	58	22	62	52	49	84	33	39	546	25.1	10. 10.	178	109	12	44	35	547
		Dahlen-Gräben	98	**100**	24	**22**	25	62	27	67	43	49	84	32	33	568	20.5	10. 10.	180	107	14	36	27	582
		Ziesar	60	**100**	24	**19**	20	49	20	54	47	36	80	41	34	524	23.7	10. 10.	180	107	9	37	30	514
		Karow	40	**95**	22	21	**17**	39	28	62	68	38	63	37	37	527	29.5	16. 8.	152	105	10	26	36	—
		Woltersdorf	31	**84**	**16**	17	18	38	23	77	28	43	55	38	32	469	23.6	10. 10.	130	103	6	20	29	448
		Marzahne	32	**92**	**19**	24	**19**	37	22	75	50	52	66	36	32	524	23.4	23. 7.	160	98	11	28	29	515
	Stremme	Hohenziatz	75	**107**	29	**14**	24	39	30	66	40	25	89	34	31	528	23.2	10. 10.	103	92	15	19	27	532
		Grabow	52	**88**	22	**10**	19	39	30	40	25	33	79	33	41	459	27.5	10. 10.	136	103	8	21	*25*	432
		Burg	42	**92**	20	10	14	40	19	33	33	**7**	73	36	27	404	28.2	10. 10.	101	85	6	23	23	401
		Möser	64	82	23	**10**	21	52	17	61	62	34	**93**	36	44	535	22.5	13. 8.	164	111	11	31	18	529
		Schartau	40	80	24	**13**	23	57	24	55	20	44	**81**	41	34	496	24.8	10. 10.	150	101	9	27	27	492
		Hohenlobbese	106	**98**	28	**15**	22	55	37	54	38	38	77	38	40	540	26.0	10. 10.	146	112	10	25	37	536
		Krüssau	50	**105**	28	**14**	25	45	29	51	49	34	79	42	46	547	24.6	10. 10.	188	115	9	27	27	549
		Pennigsdorf	40	85	22	**10**	24	40	30	47	62	39	69	30	37	495	25.4	13. 8.	146	103	9	24	25	497
		Genthin	37	**98**	23	**20**	26	40	25	54	46	42	66	39	42	521	23.0	9. 7.	154	95	8	27	26	504
	Havel	Neuenklitsche	31	**86**	**22**	28	34	43	33	55	85	40	61	43	35	565	**56.2**	16. 8.	152	116	9	25	26	—
		Sydow	31	**86**	**22**	*25*	23	42	**22**	65	37	40	65	45	37	509	23.0	9. 7.	129	103	9	21	26	506
		Rathenow	27	**105**	23	**18**	19	49	24	61	22	48	67	47	38	521	21.9	10. 10.	175	103	13	30	29	—
		Oranienburg-Eden	35	**84**	**23**	27	**23**	83	32	74	54	59	52	24	27	562	34.1	22. 7.	167	106	11	24	34	598
	Hauptkanal	Velten	35	**92**	26	31	26	66	31	57	65	42	53	**24**	33	546	27.5	29. 5.	157	102	13	21	26	567
		Schönwalde	32	—	—	—	33	51	24	61	99	48	52	20	19	—	—	—	—	—	—	—	—	—
		Grünefeld	39	**92**	30	**22**	26	63	31	60	49	69	55	25	48	570	22.0	29. 5.	164	111	15	30	30	578
		Markee	33	**79**	**17**	19	28	50	22	49	49	67	50	29	33	492	22.2	10. 10.	172	100	8	31	31	506
		Damme	37	**100**	21	**16**	22	53	39	55	43	52	59	38	30	528	19.0	14. 1.	166	106	11	26	29	529
		Buckow	32	85	**19**	23	40	42	43	**93**	81	30	66	28	22	572	34.1	13. 7.	184	113	10	37	38	584
		Paulinenaue	30	**84**	**19**	16	20	63	34	54	63	54	56	31	22	516	24.2	29. 5.	143	100	11	25	27	525
		Witzke	27	**94**	20	**12**	19	56	27	41	21	57	56	20	27	450	20.5	6. 9.	128	94	7	21	27	465
	H.	Schollene	39	**118**	28	**17**	*20*	53	32	34	26	50	61	56	38	533	21.0	6. 9.	159	108	11	28	28	505
	Rhin	Rheinsberg (Mark)	60	73	25	**13**	18	**83**	39	36	43	37	43	17	41	468	28.7	30. 5.	133	101	9	19	26	463
		Baumgarten	56	**71**	21	**15**	36	67	35	47	55	42	60	52	25	526	20.0	30. 5.	139	94	15	23	37	514
		Dierberg	60	**91**	23	**15**	20	74	33	61	55	**91**	49	39	26	577	27.9	6. 9.	167	110	14	24	21	582
		Wustrau	39	**92**	33	25	**22**	72	37	54	73	48	53	29	**22**	560	26.9	29. 5.	169	110	10	19	34	—
		Neuruppin (Flughaf.)	42	78	**17**	23	19	**89**	34	43	63	47	51	27	28	519	41.7	29. 5.	176	99	10	28	25	526
		Fehrbellin	40	**97**	28	**21**	24	72	30	45	36	51	60	48	36	548	36.6	29. 5.	198	99	8	24	29	539
		Neuglienicke	95	**83**	24	**18**	25	76	49	45	**81**	40	66	39	35	583	29.0	29. 5.	147	109	13	30	41	573
		Katerbow	60	**81**	25	**22**	**22**	57	43	52	52	42	55	33	35	519	22.6	6. 9.	180	106	9	33	27	525
		Kerzlin	39	**74**	**18**	19	20	73	39	54	61	43	52	30	29	512	30.2	29. 5.	128	98	13	14	26	516
		Michaelisbruch	25	**82**	19	**10**	11	57	28	51	32	47	54	29	21	441	20.9	6. 9.	144	88	10	27	28	451
		Ebereschenhof	31	**83**	20	**16**	23	65	27	39	41	60	48	23	27	472	33.0	29. 5.	152	101	8	31	28	490
		Königshorst	30	**77**	21	**12**	18	64	26	37	49	61	38	21	26	450	44.8	30. 5.	124	90	9	23	26	453
		Friesack	31	—	—	—	18	64	29	39	32	52	58	31	26	—	—	—	—	—	—	—	—	—
	Dosse	Rhinow	30	**91**	16	**12**	16	58	42	56	26	49	49	38	29	482	21.2	6. 9.	142	96	10	24	25	474
		Freyenstein	80	**90**	22	**17**	35	63	79	53	24	43	69	39	42	576	22.9	10. 6.	160	114	13	30	29	567
		Wittstock I	65	**84**	27	**17**	26	66	66	50	33	*40*	62	41	37	549	19.4	30. 5.	161	103	14	23	34	537
		Wittstock II	66	**87**	29	**20**	29	63	69	51	25	41	61	47	42	564	21.0	12. 6.	180	118	15	18	27	547
		Neuland	95	**79**	25	**15**	24	75	57	53	26	37	57	37	33	518	25.6	30. 5.	165	111	11	25	36	516
		Kampehl	35	**92**	24	**18**	22	77	49	51	43	44	62	35	39	556	24.0	29. 5.	182	111	12	26	25	558
	Jäglitz	Rosenwinkel	54	**96**	21	25	**17**	64	62	57	45	40	67	42	39	575	25.4	29. 5.	142	100	17	21	34	559
		Kyritz	48	**100**	29	**20**	22	80	78	62	44	51	69	33	42	630	23.0	29. 5.	179	117	19	24	32	629
		Breddin	45	**102**	24	**18**	20	68	82	47	46	42	76	36	42	603	25.0	10. 6.	194	113	16	29	24	593
	H.	Hohengöhrener	38	**87**	18	**13**	23	51	40	66	18	46	59	53	30	504	22.2	10. 6.	155	94	10	29	27	491
		Havelberg [Damm	40	*100*	24	**8**	19	46	78	47	9	42	17	*30*	31	501	25.5	12. 6.	130	100	10	28	29	523
Mündung bis Havel	Stepenitz	Meyenburg	86	**84**	**16**	17	38	78	68	49	20	32	70	*40*	27	539	28.5	30. 5.	125	93	14	22	30	539
		Grabow	52	79	21	21	29	62	**87**	48	**18**	35	63	42	28	533	29.1	30. 5.	168	103	15	32	40	527
		Gülitz	60	**90**	24	28	*20*	69	70	54	**16**	30	69	58	34	542	30.6	30. 5.	159	108	17	19	26	516
		Könkendorf	95	**100**	**23**	27	29	86	75	61	58	43	92	72	41	707	45.9	3. 8.	158	105	19	25	29	661
		Pritzwalk	66	**107**	29	34	28	70	71	64	**15**	30	70	52	32	612	25.0	30. 5.	114	108	16	18	27	603

Flußgebiet		Stationen	Seehöhe	Monatssummen (mm)												Jahressumme I—XII	Größte Tagesmenge		Zahl der Tage mit					Jahressumme XI. 37—X. 38
				Januar	Februar	März	April	Mai	Juni	Juli	August	September	Oktober	November	Dezember		Höhe	Datum	Niederschlag ≥ 0.1	Niederschlag ≥ 1.0	Niederschlag ≥ 10.0	✳ ≥ 0.1	⊠	
			m													mm	mm		mm	mm	mm	mm		mm
Mündung bis Havel	Stepenitz	Perleberg	31	**103**	26	20	17	74	53	54	**14**	38	73	40	39	551	21.8	10. 10.	134	107	14	16	26	546
		Dölln	60	80	**18**	19	21	77	**82**	60	24	32	61	34	39	547	27.5	30. 5.	151	103	11	28	29	534
		Hoppenrade	47	**145**	55	52	34	89	83	57	**32**	49	92	48	49	785	28.7	10. 10.	172	138	22	20	31	780
		Wilsnack	25	80	20	**18**	24	77	**87**	53	24	35	66	32	36	552	26.6	10. 6.	162	115	11	24	24	549
	E.	Wittenberge	23	**88**	22	17	21	67	60	29	**10**	26	60	26	38	464	17.0	31. 5.	149	111	9	27	27	469
	Aland	Theerhütte	73	**87**	30	**14**	22	61	63	58	53	39	80	50	45	602	37.6	12. 6.	172	110	11	24	21	607
		Zienau (Forsthaus)	89	**86**	34	**15**	31	53	58	64	35	45	73	45	*28*	567	25.6	12. 6.	162	123	14	32	24	576
		Gardelegen	44	**95**	35	**18**	25	48	60	70	62	62	88	47	40	650	44.5	31. 8.	161	119	15	26	30	653
		Zichtau	58	**96**	32	**20**	23	51	53	69	50	65	85	39	42	625	33.3	6. 9.	160	118	16	31	21	626
		Lindstedt	43	**90**	26	**12**	21	45	54	45	19	44	68	33	38	495	28.2	12. 6.	156	101	8	30	17	496
		Bismark	53	87	23	**21**	35	58	63	**91**	27	66	76	48	53	648	28.1	17. 7.	159	116	17	26	25	608
		Güssefeld	40	**87**	21	**19**	29	53	55	62	40	55	77	35	57	590	25.3	12. 6.	169	113	15	28	30	579
		Gladigau	30	**85**	18	19	25	43	48	54	**17**	43	66	42	48	508	20.5	10. 10.	159	109	10	28	26	475
		Osterburg	25	**95**	19	19	22	42	66	52	**18**	93	79	48	52	605	42.7	6. 9.	153	115	10	15	24	562
		Uchtspringe	63	**90**	29	**15**	18	49	52	59	26	43	69	39	42	531	30.4	12. 6.	183	119	10	36	33	—
		Stendal-Borstel	58	**70**	16	**15**	29	45	66	51	17	51	54	**37**	29	480	35.0	12. 6.	165	103	9	33	26	461
		Welle	50	**73**	19	**12**	25	47	36	59	29	38	62	39	*35*	*474*	16.3	6. 9.	147	104	7	25	30	—
		Stendal	30	**82**	19	**16**	34	46	54	65	50	49	57	38	37	547	24.0	12. 6.	166	97	11	33	33	530
		Bürs-Arneburg	48	**75**	18	**10**	20	30	52	54	39	47	57	52	32	486	22.0	17. 11.	152	97	10	36	36	458
		Groß-Schwechten	33	**92**	17	**15**	33	55	64	51	29	57	64	45	47	569	25.9	6. 9.	156	117	10	33	24	533
		Polkritz	28	**84**	17	**14**	20	57	77	56	45	52	61	54	31	568	32.1	12. 6.	146	100	12	22	26	543
		Werben	26	90	19	14	20	74	**101**	59	**11**	39	70	34	39	570	39.5	10. 6.	178	113	9	35	28	561
		Seehausen (Altmark)	21	**111**	26	17	26	62	86	45	**8**	46	76	47	41	591	23.8	10. 10.	154	118	16	25	23	583
		Bretsch	35	**85**	19	13	15	56	56	48	**5**	38	63	37	35	470	17.0	14. 1.	125	96	8	20	22	—
	Elbe	Gollensdorf	20	**91**	25	**14**	20	69	59	46	20	30	71	35	45	525	20.5	18. 5.	164	112	14	28	29	521
		Gartow	18	**86**	23	**12**	24	82	50	43	45	30	74	32	45	546	21.6	31. 5.	167	119	12	42	23	544
	Löcknitz	Neu-Drefahl	75	**102**	28	**22**	24	71	72	52	24	31	65	48	47	586	20.0	30. 5.	183	109	13	55	48	568
		Klein-Warnow	35	**158**	25	22	**17**	67	75	43	32	29	58	50	32	608	**73.0**	14. 1.	152	102	16	26	27	594
		Karstädt	33	**86**	25	**16**	21	61	62	41	29	20	70	50	43	524	15.3	31. 5.	131	101	15	19	24	500
		Lenzen	17	76	21	**19**	21	**95**	33	31	**19**	31	74	39	36	495	32.0	31. 5.	155	100	6	26	24	488
		Milow	35	**90**	27	19	**12**	76	45	37	25	25	76	45	36	513	20.3	10. 10.	132	104	13	35	33	506
	Elde	Kieve	67	**76**	16	**15**	23	75	57	55	45	28	49	33	34	506	30.2	30. 5.	146	102	13	26	24	496
		Röbel	65	74	**20**	24	34	**83**	69	77	28	29	62	35	40	575	33.5	30. 5.	154	111	17	31	24	572
		Boek	63	58	14	**13**	33	62	70	**85**	20	40	69	46	49	559	28.2	6. 9.	162	109	13	36	25	517
		Waren	68	62	23	**20**	37	**63**	46	**63**	32	26	53	28	32	485	23.5	22. 7.	171	105	10	31	27	511
		Eldenburg	63	62	22	**13**	36	62	55	**66**	48	36	63	23	25	511	31.2	22. 7.	162	100	10	31	26	521
		Laschendorf	66	63	**22**	**22**	37	**69**	49	67	25	28	53	32	33	500	22.8	30. 5.	176	105	9	32	33	506
		Nossentiner Hütte	46	**75**	23	31	**11**	74	63	66	33	37	58	31	35	537	27.9	30. 5.	190	125	13	37	32	552
		Kogel	100	74	28	25	34	**75**	51	54	**20**	37	50	61	37	546	23.5	6. 9.	121	95	11	21	25	—
		Plau	63	76	**13**	22	30	**78**	56	61	30	37	54	32	35	524	34.4	30. 5.	137	109	11	19	23	540
		Lübz	50	60	28	**15**	24	**63**	**63**	35	18	28	60	45	31	470	22.6	30. 5.	135	109	10	24	21	468
		Redlin	57	**95**	23	**22**	32	65	62	42	24	31	67	43	42	548	22.3	30. 5.	194	118	12	29	29	545
		Marnitz	93	**91**	**29**	30	30	59	68	43	32	31	66	44	46	569	17.4	10. 10.	174	121	12	39	34	573
		Granzin	50	**71**	22	**21**	27	61	54	53	22	27	**71**	44	24	497	22.9	13. 7.	172	105	7	34	27	491
		Parchim i. Mecklbg.	46	**79**	21	**20**	**20**	77	58	39	31	30	69	46	36	526	30.3	30. 5.	174	105	10	25	21	503
		Hohenviecheln	50	71	**16**	17	20	43	31	37	17	28	**73**	40	30	423	16.5	6. 9.	142	103	8	16	26	429
		Gallentin	60	66	16	22	18	44	29	30	**15**	28	**69**	37	31	405	15.8	6. 9.	188	93	4	25	25	410
		Schwerin	52	71	20	22	**16**	58	37	37	28	19	**84**	50	35	477	16.6	30. 5.	158	105	10	23	24	449
		Plate	40	**91**	27	25	**12**	49	40	35	19	19	86	40	39	482	19.7	10. 10.	129	99	6	15	26	466
		Friedrichsmoor	40	56	27	31	**21**	68	64	30	45	25	**73**	44	*37*	515	28.5	31. 8.	142	106	9	20	29	510
		Friedrichsruhe	53	66	21	26	**13**	66	43	32	**13**	31	**67**	35	31	444	22.7	30. 5.	125	95	6	22	34	442
		Stolpe	79	**85**	24	**21**	22	66	53	43	32	27	61	35	26	495	18.5	30. 5.	160	99	12	20	29	500
		Grabow	38	**90**	30	29	**21**	70	46	37	41	22	73	41	35	535	19.3	31. 5.	125	110	14	24	34	515
	E.	Dömitz	15	**98**	25	**17**	25	81	45	53	35	20	78	43	42	562	23.3	31. 5.	158	119	12	20	28	550
	Jeetzel	Beetzendorf	40	**100**	31	**15**	18	56	35	64	81	62	82	34	*38*	616	**50.0**	31. 8.	128	104	15	15	29	611
		Heidau	82	—	32	22	19	68	35	61	61	59	84	41	39	—	—	—	—	—	—	—	—	—
		Kuhfelde	40	**91**	22	**17**	22	41	31	55	43	49	78	34	46	529	26.1	10. 10.	172	112	12	26	31	—
		Klötze	55	**85**	26	**15**	18	46	40	59	56	58	71	32	29	535	22.5	6. 9.	179	107	11	30	31	537
		Winterfeld	35	79	21	**12**	23	47	46	53	52	44	**80**	30	36	523	20.9	10. 10.	162	106	11	33	24	519
		Deutsch-Pretzier	38	—	13	14	17	54	45	45	18	33	72	30	45	—	—	—	—	—	—	—	—	—
		Dähre	46	**96**	27	**19**	**19**	52	30	76	25	47	80	41	56	568	18.8	14. 1.	173	116	15	28	25	551
		Jübar	85	**80**	27	**17**	**17**	63	23	54	48	58	74	44	45	550	19.5	29. 5.	166	105	16	34	24	527
		Salzwedel	23	**89**	19	**15**	22	51	45	49	26	38	71	29	49	503	19.2	6. 9.	174	101	12	34	29	496
		Arendsee	28	**89**	22	**15**	27	66	66	54	31	37	70	33	46	556	18.0	10. 10.	170	108	14	28	29	545
		Großwitzeetze	33	**90**	18	**15**	22	57	55	24	24	34	63	35	44	481	19.4	10. 10.	116	99	12	18	18	473
		Schnega	50	**91**	23	**18**	20	53	39	65	34	31	81	30	50	535	16.9	14. 1.	193	116	14	31	22	530
		Seeben	25	**87**	32	**17**	20	54	27	54	44	26	79	29	55	524	26.1	15. 8.	143	107	11	22	19	—
		Lüchow	18	69	21	**12**	33	52	50	53	59	26	**72**	30	48	525	15.2	25. 6.	156	114	10	24	23	508
		Wittfeitzen	65	**80**	**28**	29	29	43	56	65	63	26	79	37	56	591	38.2	16. 8.	158	116	10	28	29	548
		Trebel	15	**80**	22	**12**	20	66	60	44	28	26	79	29	41	507	14.9	14.1., 28.5., 9. 10.	125	106	12	20	23	501
		Hitzacker	16	**81**	25	**16**	32	72	42	55	26	18	78	48	42	535	21.4	31. 5.	147	113	14	22	15	506
	Elbe	Zienitz	90	**100**	30	**28**	37	55	50	60	50	31	**100**	50	50	641	23.4	10. 10.	190	128	18	37	37	619
		Pommoissel	40	—	—	—	—	—	—	54	29	24	88	55	50	—	—	—	—	—	—	—	—	—
		Walmsburg	15	**78**	20	**17**	28	77	50	47	38	21	70	49	44	539	22.8	31. 5.	171	112	12	25	22	513

Flußgebiet		Stationen	Seehöhe	Monatssummen (mm)												Jahressumme I—XII	Größte Tagesmenge		Zahl der Tage mit					Jahressumme XI. 37—X. 38
				Januar	Februar	März	April	Mai	Juni	Juli	August	September	Oktober	November	Dezember		Höhe	Datum	Niederschlag ≧ 0.1	Niederschlag ≧ 1.0	Niederschlag ≧ 10.0	≧ 0.1	✳	⊠	
			m													mm	mm		mm	mm	mm	mm			mm
Mündung bis Havel	Sude	Perlin	50	35	23	34	16	53	34	45	50	15	86	52	35	478	16.5	16. 8.	164	104	12	21	31		450
		Sülstorf	45	83	26	31	18	68	48	42	22	9	79	47	37	510	14.3	14.1.,31.5.	183	114	8	32	28		499
		Picher-Jasnitz	50	84	22	18	13	70	43	44	62	18	71	34	43	522	32.7	31. 8.	162	98	12	25	27		518
		Hagenow	25	97	32	34	20	77	53	55	32	22	85	48	43	598	18.4	10.10.	162	114	17	22	27		578
		Lüblow	26	81	28	25	12	69	44	39	29	18	70	50	32	497	21.3	30. 5.	171	100	6	29	30		473
		Ludwigslust	30	95	27	23	20	83	40	40	39	15	69	44	46	541	18.1	10.10.	177	112	12	29	21		515
		Lübtheen	15	90	26	28	21	91	59	60	53	17	73	44	45	607	51.5	10. 6.	193	115	13	53	47		588
		Kloddram	40	101	29	30	15	73	39	52	22	30	84	58	49	582	20.3	10.10.	129	115	16	24	27		539
		Neuhaus	10	71	15	20	22	69	46	43	30	21	66	51	37	491	25.0	31. 5.	132	105	10	21	23		457
		Groß-Thurow	48	85	26	34	15	63	39	51	31	25	90	52	33	544	15.8	19.10.	174	102	10	20	24		521
		Kittlitz	45	79	27	34	17	58	33	50	32	22	84	48	40	524	13.8	14. 1.	170	113	10	26	27		503
		Zarrentin	40	101	28	36	18	66	41	54	32	16	94	55	43	584	18.5	19.10.	185	114	12	26	24		555
		Granzin	50	97	25	33	18	61	33	67	23	15	92	51	44	559	14.4	14. 1.	130	103	11	22	23		526
		Wittenburg	41	87	26	30	18	63	44	62	45	20	87	52	45	579	14.6	16. 8.	166	118	16	24	27		551
	E.	Vierkrug	45	92	35	32	21	68	39	72	27	31	99	58	45	619	23.5	9. 7.	167	124	14	27	26		599
	Stecknitz	Büchen	18	95	32	37	25	81	44	75	48	30	127	67	56	717	30.3	2.10.	181	125	18	28	18		664
		Talkau	62	86	28	37	16	71	44	63	17	42	111	53	51	619	23.2	9. 7.	157	104	15	28	15		566
		Lütau	22	84	34	33	21	60	41	64	29	27	92	53	42	580	25.2	9. 7.	166	114	14	18	16		556
		Lauenburg (Elbe)	45	83	35	31	26	62	44	79	20	31	86	64	53	614	30.3	9. 7.	194	116	14	29	20		584
	E.	Geesthacht	18	93	37	32	23	62	41	70	18	45	96	65	49	631	27.9	20. 9.	185	112	14	23	16		595
	Ilmenau	Breitenhees	123	—	30	26	21	83	40	70	61	72	109	56	50	—	—	—	—	—	—	—	—		—
		Wrestedt	47	96	21	24	20	72	41	82	29	53	93	51	38	620	25.3	29. 5.	155	116	13	19	14		606
		Eimke	59	109	27	25	26	54	33	108	25	57	88	52	35	639	28.8	9. 7.	160	115	16	25	13		625
		Lopesettel	80	119	39	27	28	55	33	67	45	68	94	56	48	679	23.3	6. 9.	147	128	16	15	13		649
		Uelzen I (Sandweg)	42	87	21	20	17	62	48	84	30	50	66	44	49	578	26.1	6. 9.	168	116	18	28	19		556
		Uelzen II (Gartenstr.)	38	93	26	25	21	70	48	93	20	49	68	46	47	606	24.9	6. 9.	177	120	17	33	20		584
		Teyendorf	57	—	18	21	21	56	53	31	71	27	76	39	49	—	—	—	—	—	—	—	—		—
		Bevensen	28	82	25	19	19	60	39	67	57	39	66	58	49	580	44.3	12. 8.	131	102	15	14	19		542
		Eddelstorf	60	77	22	30	24	59	47	61	48	31	79	50	45	573	19.5	6. 9.	162	110	15	25	16		544
		Velgen	85	94	30	24	25	60	48	70	29	44	75	47	53	599	28.5	9. 7.	174	116	13	34	26		572
		Melbeck	20	81	27	18	21	59	34	57	30	47	65	58	57	554	22.5	9. 7.	188	105	13	30	21		500
		Lüneburg	38	89	26	31	26	55	35	78	24	51	87	56	52	610	22.9	9. 7.	187	119	16	29	26		576
		Hohenfier	64	94	25	31	23	23	70	55	21	42	75	48	23	530	16.9	25. 6.	147	126	5	25	20		538
		Dahlenburg	35	97	34	26	26	56	42	52	34	26	88	64	52	597	21.3	20.10.	148	116	12	26	16		554
		Wendhausen	55	36	22	24	23	53	36	72	16	33	83	53	53	504	23.2	9. 7.	159	101	8	31	22		—
		Neetze	23	90	25	24	25	63	35	68	22	31	81	55	51	570	20.4	31. 5.	186	117	14	25	16		541
		Bleckede	8	80	21	21	22	81	39	60	18	23	90	56	44	555	28.0	2.10.	181	114	13	32	27		514
		Artlenburg	9	78	34	27	18	54	33	73	16	30	75	61	44	543	33.8	9. 7.	164	104	10	25	26		508
		Eichholz	4	—	—	—	—	—	—	70	39	46	68	59	37	—	—	—	—	—	—	—	—		—
		Radbruch	9	94	24	36	27	63	40	58	29	52	68	60	51	602	24.8	6. 9.	168	121	16	24	18		567
		Bispingen	70	96	30	19	25	54	43	68	30	43	84	61	46	599	20.9	9. 7.	163	121	14	23	18		569
		Amelinghausen	67	99	30	33	24	75	45	58	22	58	78	59	54	635	23.8	6. 9.	183	124	17	37	24		598
		Salzhausen	40	104	35	33	29	67	33	83	22	47	85	67	53	658	27.8	9. 7.	175	116	18	26	24		602
		Tangendorf	34	93	23	34	25	67	37	77	22	31	88	65	47	609	25.0	9. 7.	173	118	15	23	15		566
	E.	Stöckte	3	79	21	47	21	61	37	66	29	34	72	54	37	558	20.0	9. 7.	151	115	8	22	17		525
	Seeve	Nenndorf	85	102	32	53	27	69	41	86	22	36	100	73	61	702	21.1	29. 5.	168	125	17	22	17		674
		Jesteburg	25	108	39	47	33	55	55	76	24	30	104	73	57	701	23.6	29. 5.	161	120	16	18	19		663
		Sahrendorf-Schätzendorf	70	113	29	32	27	64	37	106	30	44	98	71	53	704	21.1	29. 5.	161	112	19	30	26		653
		Maschen	12	89	26	44	24	56	32	70	26	32	86	62	47	594	24.8	9. 7.	113	113	13	25	16		557
		Stelle	10	93	26	43	25	62	38	75	36	32	86	70	52	638	26.8	9. 7.	171	120	17	29	16		587
	Elbe	Trittau	30	92	36	48	20	83	44	70	25	68	87	67	55	695	27.6	31. 5.	176	127	19	30	22		644
		Schwarzenbek	45	149	44	52	22	82	51	58	21	53	122	75	65	794	31.8	31. 5.	174	117	25	26	24		737
		Reinbek	9	90	35	40	23	68	45	83	32	33	99	60	61	669	39.0	9. 7.	146	122	16	20	16		635
		Kirchwärder	5	86	28	39	23	61	37	74	20	25	82	63	42	580	30.5	9. 7.	163	107	13	14	23		538
	Alster	Henstedt	36	79	35	38	18	77	57	66	53	31	115	59	53	681	30.0	31. 5.	180	117	18	20	17		650
		Bargteheide	43	95	38	54	16	74	41	64	71	38	103	60	53	707	26.6	16. 8.	187	130	20	34	28		679
		Poppenbüttel	21	104	39	53	21	66	45	61	40	36	88	58	66	677	27.4	31. 5.	211	126	19	38	24		646
		Hamburg-Fuhlsbüttel	12	80	27	31	13	59	44	59	17	37	86	48	61	562	26.1	31. 5.	176	118	14	28	21		523
		Stapelfeld	45	84	39	43	19	74	44	71	49	27	98	59	53	660	34.2	9. 7.	183	122	15	26	24		625
		Wandsbek	12	91	39	40	23	75	40	57	28	29	101	59	60	642	29.2	31. 5.	172	121	18	22	22		608
	Elbe	Altona	44	88	27	47	21	53	44	58	40	43	97	58	58	634	21.5	9.10.	176	124	16	27	29		610
		Hamburg-Seemannshöft	7	79	25	47	24	54	39	58	54	29	80	52	45	586	20.0	31. 5.	149	125	13	16	25		561
		Harburg-Wilhelmsburg	17	86	28	54	24	70	31	79	62	35	101	64	57	691	29.6	18. 5.	159	114	22	23	16		649
		Alvesen	85	—	27	50	25	60	32	74	43	40	98	67	63	—	—	—	—	—	—	—	—		—
	Este	Tostedt	62	98	21	38	23	50	30	78	59	36	87	67	42	629	34.5	15. 8.	173	117	15	21	18		600
		Moisburg	12	99	26	34	24	57	25	49	30	25	90	50	43	552	22.4	31. 5.	143	99	15	16	17		547
		Sauensiek	40	107	32	39	30	56	32	62	69	35	89	56	50	657	36.4	30. 8.	195	124	19	31	20		648
	Elbe	Estebrügge	1	89	25	45	29	56	42	62	48	38	87	60	53	634	19.2	9.10.	195	123	18	24	24		610
		Jork	1	82	20	47	33	60	45	67	57	36	83	57	43	630	15.3	31. 5.	171	118	17	23	22		616
		Wedel	6	36	25	48	28	54	40	63	43	41	89	55	55	577	20.1	9.10.	180	122	19	25	18		556
		Harsefeld	25	108	34	43	37	47	42	92	68	55	111	61	79	777	45.3	30. 8.	177	125	27	23	22		751

Flußgebiet		Stationen	Seehöhe m	Monatssummen (mm) Januar	Februar	März	April	Mai	Juni	Juli	August	September	Oktober	November	Dezember	Jahressumme I–XII mm	Größte Tagesmenge Höhe mm	Datum	Zahl der Tage mit Niederschlag ≧ 0.1 mm	≧ 1.0 mm	≧ 10.0 mm	✳ ≧ 0.1 mm	▨	Jahressumme XI. 37 – X. 38 mm
Mündung bis Havel	Schwiege	Mulsum	16	103	**31**	37	**31**	64	51	75	56	58	**121**	62	50	739	23.6	5.9.,9.10.	160	120	23	18	23	734
		Helmste	25	—	—	—	—	—	41	55	57	52	83	56	*47*	—	—	—	—	—	—	—	—	—
		Stade	20	98	**34**	46	35	64	46	68	82	53	**107**	72	53	758	21.3	5. 9.	198	139	22	25	24	759
	Stör bis Schwiege	Stadersand	6	87	**22**	47	26	59	51	62	76	38	**113**	51	56	688	24.0	30. 8.	184	129	19	20	24	664
		Quickborn	26	—	—	—	—	—	—	53	37	49	93	69	68	—	—	—	—	—	—	—	—	—
		Pinneberg	5	100	25	39	**23**	46	47	55	40	42	**108**	55	54	634	23.5	9.10.	181	123	17	24	16	637
		Uetersen I	7	—	—	—	27	39	44	57	50	38	109	54	39	—	—	—	—	—	—	—	—	—
		Uetersen II	5	75	24	38	**23**	49	59	71	57	43	**95**	46	56	636	23.5	31. 8.	193	123	13	27	24	629
		Rantzau	10	82	31	39	**15**	69	58	64	31	51	**105**	64	61	670	21.3	6. 9.	188	131	17	26	19	651
		Nindorf	1	89	**29**	48	43	60	51	74	53	47	**111**	73	50	728	22.1	31. 5.	183	123	21	26	12	723
		Horst	16	102	31	36	**17**	74	73	90	51	58	**106**	69	56	763	25.1	6. 9.	198	135	21	25	19	772
		Glückstadt	3	81	24	37	**21**	52	58	87	43	45	**107**	68	48	671	22.0	9.10.	182	120	15	22	12	670
	Stör	Neumünster	21	76	33	40	**18**	47	63	73	31	41	**138**	69	55	684	29.2	9.10.	199	125	15	32	27	665
		Brockstedt	10	93	39	45	**18**	63	63	74	48	35	**110**	72	45	705	19.6	5.11.	153	126	19	16	14	702
		Seth	33	88	36	47	**20**	74	50	71	29	31	**118**	60	50	674	21.8	9. 7.	181	131	18	31	25	652
		Hartenholm	27	78	34	42	**15**	64	53	61	33	44	**114**	60	56	654	28.0	6. 9.	166	120	15	21	20	633
		Latendorf	50	87	36	42	**13**	64	58	69	40	31	**127**	68	48	683	22.7	8.10.	180	123	18	29	23	676
		Bramstedt, Bad	10	80	33	45	**13**	61	63	69	46	38	**116**	67	49	680	22.0	6. 9.	197	127	17	20	19	658
		Bokel	12	74	29	33	**11**	56	63	75	37	39	**113**	64	55	649	21.1	6. 9.	181	130	17	23	17	641
		Mühlenbarbeck	5	77	28	36	**12**	56	56	74	75	33	**115**	68	50	680	40.9	15. 8.	200	123	14	29	16	663
		Itzehoe	20	83	27	39	**20**	47	47	70	44	31	**123**	73	65	669	27.7	8.10.	190	133	18	28	13	651
		Christinenthal	20	79	37	41	**15**	65	60	86	44	40	**134**	81	52	734	25.8	8.10.	172	129	24	23	17	716
		Wilster	1	89	35	35	**22**	48	54	63	40	31	**128**	55	47	647	16.8	31. 5.	152	124	15	12	10	—
	Elbe	Freiburg	3	93	34	44	**15**	42	60	68	43	33	**112**	67	47	658	21.1	8.10.	194	128	15	18	15	674
		Brokdorf	1	78	**27**	40	**27**	45	57	61	38	36	**112**	66	47	634	22.9	8.10.	179	121	16	22	14	638
Von der Elbe bis zur Weser																								
Hannoversche Küste (Elbe—Weser)	Oste	Tiste	34	**112**	**26**	32	30	53	31	68	57	27	95	66	48	645	18.1	14. 1.	148	117	16	22	19	610
		Steddorf	30	**100**	29	28	**23**	55	44	60	34	45	97	53	49	617	21.4	31. 5.	188	121	15	31	20	593
		Elsdorf	30	**127**	40	38	**28**	71	40	63	61	76	107	68	55	774	43.9	5. 9.	191	123	27	21	21	735
		Zeven	24	**105**	30	32	**22**	72	36	65	45	65	99	68	45	684	38.8	5. 9.	166	116	19	27	13	652
		Selsingen	22	**105**	34	41	**27**	62	43	97	64	54	95	64	45	731	23.5	29. 5.	169	132	20	23	21	720
		Karlshöfen	10	**103**	29	31	**24**	43	52	94	89	40	93	60	49	707	25.1	9. 7.	207	120	23	23	26	701
		Reith	25	—	—	—	—	60	39	76	44	36	101	59	40	—	—	—	—	—	—	—	—	—
		Bremervörde	6	**107**	39	34	30	60	52	79	**26**	53	102	65	55	702	20.4	9. 7.	201	132	19	30	27	700
		Alfstedt	10	102	41	35	**22**	62	39	69	35	50	**125**	60	57	697	22.5	9.10.	147	125	20	22	23	711
		Himmelpforten	5	—	—	—	—	—	50	67	49	45	96	63	37	—	—	—	—	—	—	—	—	—
		Warstade	7	91	**33**	35	35	57	57	80	39	50	**117**	71	56	721	25.1	9.10.	177	127	19	21	19	732
		Bentwisch	1	74	32	**31**	32	51	49	49	51	38	**98**	65	57	627	28.5	30. 8.	159	113	17	12	11	622
		Neuhaus a. d. Oste	2	75	28	28	**23**	47	81	80	46	37	**113**	64	58	680	23.5	9.10.	164	124	20	14	11	673
	Medem	Ahlen-Falkenberg	3	90	29	30	**19**	60	96	84	38	50	**110**	66	38	710	30.5	10. 6.	182	127	19	13	9	726
		Bederkesa	2	74	24	26	**17**	58	54	81	34	52	**94**	56	34	604	18.2	9.10.	172	123	15	18	10	624
		Steinau	1	72	22	25	**18**	57	60	85	40	51	**86**	57	34	607	21.3	27. 7.	191	115	16	19	8	630
		Wanhöden	7	—	—	—	—	—	—	85	42	56	118	61	57	—	—	—	—	—	—	—	—	—
		Lamstedt	25	91	37	32	**29**	51	51	81	**29**	58	**98**	61	54	672	20.5	9.10.	174	125	20	17	23	676
	Nordsee	Altenbruch	4	78	29	26	**21**	48	79	79	40	50	**128**	65	38	681	28.4	9.10.	175	127	17	11	9	693
		Otterndorf	2	92	35	29	**24**	43	88	85	39	44	**132**	66	55	732	27.4	9.10.	189	137	20	18	10	735
		Cuxhaven	2	63	26	24	**21**	50	73	79	48	62	**117**	75	44	682	26.4	5. 9.	176	129	20	17	11	672
		Neuwerk	7	48	19	13	**10**	40	56	73	29	40	**101**	66	47	542	26.6	5. 7.	156	99	16	13	6	503
		Helgoland	50	77	28	23	**10**	50	75	90	80	53	**176**	89	48	799	38.6	27. 7.	185	120	22	23	10	788
		Altenwalde	8	71	30	24	**18**	44	75	85	40	44	**137**	66	52	686	30.8	9.10.	164	125	21	17	13	689
		Nordholz	5	72	27	20	**9**	50	66	67	31	42	**118**	63	50	615	27.2	8.10.	182	118	18	17	17	626
		Feldsating	2	89	30	23	**16**	62	67	92	41	55	**111**	54	41	681	27.3	27. 7.	186	122	18	17	11	717
		Köhlen	12	90	35	29	**24**	56	55	79	59	65	**106**	71	50	719	21.3	7. 9.	181	125	19	21	14	712
		Lehe (Leher Heide)	8	83	33	28	**19**	69	79	**115**	65	43	111	58	46	749	32.9	27. 7.	189	126	18	19	20	774
		Wesermünde	7	88	34	26	**24**	71	72	100	55	39	**107**	65	54	735	29.8	27. 7.	179	125	21	18	14	734
		Bremerhaven	4	77	30	**27**	29	64	63	**108**	76	43	83	53	42	695	37.0	27. 7.	196	121	20	20	18	723
Weser																								
Werra	Werra	Saargrund	540	**212**	77	27	51	79	**22**	100	72	31	83	75	80	909	32.5	14. 1.	176	130	27	58	76	874
		Eisfeld	446	**115**	35	32	31	62	**18**	95	86	19	66	56	57	672	21.8	5.11.	195	136	16	51	40	646
		Brünn	428	***149***	44	38	34	67	24	85	101	**18**	65	65	61	751	26.3	14. 1.	178	126	21	50	42	715
		Hetschbach	432	**129**	31	31	27	70	31	74	62	**23**	88	58	48	672	42.3	2.10.	177	130	13	51	47	662
		Hildburghausen	381	**133**	36	30	28	71	31	87	98	***16***	*66*	48	59	703	32.6	9. 8.	145	129	18	39	35	675
		Gerhardtsgereuth	480	**134**	37	33	38	74	35	99	109	**22**	64	63	63	771	29.1	17. 7.	171	133	19	55	50	759
	Schleuse	Unterneubrunn	460	**175**	79	43	36	84	**30**	92	54	44	65	78	86	866	32.4	11. 1.	176	135	26	60	58	809
		Waffenrod	645	**136**	57	46	49	72	**24**	95	81	31	63	65	58	777	28.1	5. 8.	198	138	21	67	82	750
		Frauenwald	745	**271**	83	47	56	129	40	110	72	**34**	135	106	105	1188	44.8	14. 1.	202	157	33	71	95	1105
		Schleusingen	414	**133**	44	40	42	73	32	96	91	**29**	59	85	64	788	30.5	5.11.	197	132	22	54	46	733
		Schmiedefeld a. Renn-	720	109	65	53	59	100	47	101	71	***40***	**110**	96	82	933	37.1	5.11.	219	149	26	67	98	871
		Altendambach [steig	550	**167**	60	*41*	54	70	45	98	51	**25**	70	75	74	830	32.0	5.11.	171	144	26	59	41	780
		Zollbrück	345	**126**	35	32	36	**71**	33	87	80	**24**	60	65	63	712	23.5	14. 1.	179	132	19	49	40	675

Flußgebiet		Stationen	Seehöhe m	Monatssummen (mm) Januar	Februar	März	April	Mai	Juni	Juli	August	September	Oktober	November	Dezember	Jahressumme I–XII mm	Größte Tagesmenge Höhe mm	Datum	Zahl der Tage mit Niederschlag ≧0.1 mm	≧1.0 mm	≧10.0 mm	✳ ≧0.1 mm	⊠	Jahressumme XI.37–X.38 mm
Werra	Werra	Tachbach	355	**103**	28	31	34	78	52	71	68	**24**	52	47	57	645	23.1	13. 8.	190	121	16	55	65	619
		Belrieth	311	97	26	19	**17**	92	42	69	**108**	*19*	58	39	57	643	41.7	6. 8.	151	119	15	45	28	624
	Hasel	Suhl	440	**134**	52	44	52	67	58	95	54	**26**	67	73	82	804	33.1	5.11.	195	136	17	62	63	772
		Albrechts	480	**135**	50	40	44	65	42	85	62	**27**	75	66	76	767	34.0	5.11.	176	130	18	49	51	727
		Schmeheim	420	**95**	41	31	38	80	65	81	59	**23**	63	49	64	689	17.5	4.1.,2.5.	186	128	20	55	53	673
		Oberschönau	515	**179**	93	74	66	116	**36**	93	56	40	82	103	71	1009	47.9	5.11.	207	150	26	69	73	959
		Zella-Mehlis	500	**163**	69	64	59	81	55	90	56	**32**	80	93	*70*	912	41.2	5.11.	195	138	24	64	60	867
		Christes	450	90	40	*25*	**21**	**110**	25	93	85	28	*63*	51	*54*	685	27.4	31. 5.	167	120	19	50	43	661
		Benshausen	405	**139**	56	35	39	86	33	103	69	**26**	77	64	63	790	28.8	5.11.	167	131	20	49	58	776
		Kühndorf	456	102	37	44	56	**111**	*38*	79	31	*16*	76	51	*64*	705	23.3	28. 3.	158	126	19	44	39	692
	Felda bis Hasel	St. Bernhardt	487	**111**	34	36	32	83	35	89	74	**17**	54	48	59	672	24.0	13. 7.	105	127	15	47	41	653
		Jüchsen	375	**98**	32	22	**15**	86	45	93	78	**15**	58	38	52	632	29.4	13. 7.	184	122	13	55	38	615
		Wolfmannshausen	365	—	—	—	—	—	38	74	82	16	62	41	45	—	—	—	—	—	—	—	—	—
		Henneberg	416	**88**	30	**14**	**14**	79	20	75	**88**	20	66	47	44	585	26.8	13. 8.	144	103	13	46	33	560
		Stedtlingen	384	**99**	35	21	29	84	21	84	88	**15**	54	45	54	629	27.0	13. 8.	170	125	19	32	41	613
		Meiningen	308	**110**	33	21	19	101	26	68	91	**14**	64	47	60	654	20.3	21. 5.	184	126	13	48	29	630
		Geba	670	**124**	45	29	34	113	26	67	86	**25**	60	51	63	723	21.1	11. 1.	173	131	16	57	47	702
		Mehmels	310	96	35	26	24	107	20	55	**118**	**15**	49	36	53	634	42.0	5. 8.	164	119	15	40	32	623
		Schwallungen	261	—	—	—	—	95	22	49	90	18	41	35	62	—	—	—	—	—	—	—	—	—
		Schmalkalden	330	**88**	35	37	37	79	30	76	59	**27**	47	47	52	614	25.3	13. 7.	176	122	11	42	36	594
		Roßdorf	400	91	*33*	26	26	**123**	21	104	78	**19**	59	*33*	*55*	668	28.7	10. 8.	146	111	16	34	38	671
		Großer Inselsberg	910	**235**	101	57	49	147	50	97	110	**41**	132	87	74	1180	**55.9**	14. 1.	210	150	32	84	115	1170
		Brotterode	580	**157**	102	63	58	117	**43**	93	105	44	73	80	88	1023	**61.0**	16. 8.	202	143	30	70	74	989
		Trusen	314	*93*	*33*	26	**17**	75	22	78	**147**	23	57	33	*66*	670	**87.0**	16. 8.	173	122	14	41	41	656
		Breitungen	250	97	53	26	24	**133**	33	75	**133**	**14**	52	41	61	742	28.2	21. 5.	181	128	22	51	34	743
		Schweina	316	92	40	37	28	85	**23**	**109**	45	24	58	*45*	66	652	21.4	2. 7.	163	121	19	47	41	637
		Waldfisch	310	81	42	30	22	97	51	**139**	40	**21**	*54*	41	58	676	32.9	29. 7.	138	108	19	41	38	659
		Pleßhaus	548	76	33	16	22	**108**	23	87	87	**15**	46	33	63	609	31.9	21. 5.	153	117	14	52	55	596
		Salzungen	253	83	29	27	28	109	37	**126**	63	**18**	56	40	60	676	36.8	29. 7.	161	107	18	42	29	655
		Frauensee	276	88	33	28	26	**107**	33	93	33	**23**	*58*	36	56	614	30.7	21. 5.	156	117	15	48	32	597
	Felda	Erbenhausen	510	**156**	58	37	41	119	**28**	64	84	31	85	52	86	841	25.4	21. 5.	162	127	29	49	49	794
		Kaltenlengsfeld	550	**213**	91	59	88	173	52	116	136	**21**	85	60	82	1176	32.0	31. 5.	168	165	31	54	53	1132
		Klings	500	**112**	46	31	26	95	*24*	96	69	**23**	73	44	*58*	697	30.0	9. 8.	133	122	17	41	29	678
		Andenhausen	624	86	30	*35*	*33*	**111**	30	100	85	*20*	*49*	52	57	688	32.6	21. 5.	178	139	14	35	30	659
		Dermbach	394	101	41	29	36	**107**	38	93	82	**22**	64	53	71	737	28.3	21. 5.	174	126	21	49	38	708
		Bernshausen	375	85	30	30	24	**104**	36	76	89	**22**	56	39	55	646	28.0	5. 8.	172	117	15	44	39	629
		Stadtlengsfeld	279	86	38	31	34	**109**	31	79	52	**19**	50	40	58	627	35.7	21. 5.	169	127	15	41	46	605
	W.	Vacha	240	80	35	28	24	**96**	48	80	53	**21**	45	30	48	588	31.6	12. 6.	169	120	12	38	26	583
		Deicherode	380	87	41	33	34	**105**	40	85	59	**21**	48	40	50	643	37.6	21. 5.	154	124	11	35	42	644
	Ulster	Wüstensachsen	572	**174**	63	47	63	157	**28**	87	95	49	93	72	85	1013	**51.2**	21. 5.	163	141	34	45	22	973
		Dietges	586	**175**	65	49	69	141	**38**	115	126	59	*100*	70	84	1091	31.4	21. 5.	169	142	35	36	23	1035
		Hilders	455	**129**	50	*40*	48	115	**21**	88	122	34	74	58	65	844	38.1	21. 5.	182	127	23	51	37	818
		Tann	365	94	57	30	43	105	26	78	**135**	**21**	61	47	56	753	40.0	7. 8.	138	122	17	31	35	753
		Geisa	290	87	30	24	24	**97**	24	86	85	**20**	46	51	43	617	30.9	21. 5.	175	124	16	52	41	597
		Rasdorf	320	77	38	**13**	14	**113**	32	78	84	28	48	37	43	605	21.2	21. 5.	146	110	17	42	41	597
		Leibolz	364	90	**24**	25	**24**	74	27	82	**93**	26	52	41	51	609	25.4	21. 5.	148	107	14	39	*32*	589
		Unterbreizbach	237	74	28	25	24	**82**	40	**82**	39	*21*	49	30	39	533	26.3	13. 6.	195	115	10	47	34	533
	Hörsel bis Ulster	Ransbach	300	57	**17**	18	24	50	25	60	*70*	25	51	29	31	457	25.0	15. 8.	158	101	8	47	29	468
		Heringen	230	67	24	22	20	**111**	46	79	54	**18**	51	33	37	562	41.7	21. 5.	149	101	12	40	23	553
		Berka	220	70	22	20	17	**106**	68	93	39	**16**	52	35	40	578	32.0	10. 6.	158	110	12	42	33	562
		Marksuhl	246	80	30	25	22	**109**	41	103	38	**19**	50	37	62	616	26.0	21. 5.	128	115	15	30	39	587
		Sallmannshausen	205	**98**	32	**18**	19	90	49	69	39	23	56	36	55	584	30.2	12. 6.	143	120	15	38	34	555
		Frauenborn	295	104	45	26	**24**	**116**	43	66	45	28	66	42	57	662	28.8	12. 6.	159	118	14	35	37	637
	Hörsel	Spießberghaus	715	228	50	*41*	117	235	77	—	—	—	—	—	—	—	—	—	—	—	—	—	—	—
		Emleben	340	65	27	19	23	**121**	19	44	46	**18**	62	28	23	495	32.3	21. 5.	143	101	11	40	27	494
		Schnepfenthal-Rödi-	365	117	47	**21**	26	**136**	31	43	73	25	85	40	43	687	37.5	14. 1.	178	119	18	55	51	674
		Friedrichroda [chen	450	**186**	72	23	28	147	31	50	77	**22**	108	52	55	851	**66.4**	14. 1.	193	132	23	63	51	837
		Tabarz	394	**191**	94	33	39	185	26	69	101	**24**	115	58	66	1001	**65.2**	14. 1.	186	146	25	64	48	986
		Winterstein	385	**152**	74	38	39	121	39	80	62	**31**	95	57	68	856	34.0	14. 1.	199	146	24	62	57	832
		Ruhla	480	125	49	44	43	**126**	83	119	41	**32**	66	54	66	848	41.8	10. 6.	178	134	22	58	66	814
		Friensted	293	39	29	**11**	18	**105**	26	44	52	21	44	22	25	436	26.1	21. 5.	152	99	8	35	43	436
		Gotha	330	52	26	**18**	**18**	**123**	24	42	54	**18**	46	21	21	463	35.0	21. 5.	166	94	10	48	48	469
		Metebach	320	53	39	20	22	**131**	40	104	51	**19**	50	26	32	587	33.0	21. 5.	162	102	15	46	43	—
		Großenbehringen	281	71	32	**19**	26	**137**	32	93	71	*29*	56	35	*40*	641	45.9	1. 5.	181	121	12	49	33	626
		Wenigenlupnitz	250	74	32	**20**	27	**110**	45	101	43	24	62	37	41	615	46.7	29. 7.	169	106	13	40	30	598
		Eisenach	222	85	32	*24*	32	**100**	69	96	38	25	58	36	44	639	29.2	21. 5.	174	119	16	45	35	633
		Hohe Sonne	420	78	*22*	36	39	**110**	74	104	33	31	70	45	*65*	707	42.5	29. 7.	148	137	14	42	35	672
	Wehre bis Hörsel	Spichra	198	74	19	*17*	**14**	**92**	39	59	42	*21*	62	28	*41*	508	23.4	21. 5.	160	100	8	40	31	492
		Harsberg	363	86	32	*20*	27	**135**	51	91	81	49	65	40	62	739	36.1	1. 5.	168	121	17	45	44	700
		Heyerode	360	114	37	25	37	**138**	52	66	73	**23**	59	38	61	723	36.7	1. 5.	187	137	18	52	48	709
		Frankenroda	180	107	28	**18**	20	**117**	39	61	42	28	50	30	56	596	38.1	1. 5.	148	106	14	24	33	575
		Treffurt	180	85	**15**	16	17	**106**	49	55	57	23	56	30	45	554	37.0	1. 5.	150	107	9	24	28	518
		Wanfried	178	91	25	**21**	30	**110**	49	67	45	24	51	35	46	594	28.7	1.5.,12.6.	171	120	13	43	36	571
		Martinfeld	275	**123**	37	**25**	33	114	52	73	48	31	60	51	52	699	35.0	12. 6.	188	132	15	42	51	682

Flußgebiet		Stationen	Seehöhe	Monatssummen (mm)												Jahressumme I—XII	Größte Tagesmenge		Zahl der Tage mit					Jahressumme XI.37—X.38
																			Niederschlag			✳	⊠	
				Januar	Februar	März	April	Mai	Juni	Juli	August	September	Oktober	November	Dezember		Höhe	Datum	≧ 0.1	≧ 1.0	≧ 10.0	≧ 0.1		
			m													mm	mm		mm	mm	mm	mm		mm
Werra	Wehre bis Hörsel	Effelder	455	**150**	52	**32**	35	122	52	90	70	39	75	57	82	856	32.0	12. 6.	194	144	23	60	48	856
		Kella	360	104	29	**21**	26	**107**	50	97	40	38	53	38	52	655	30.6	12. 6.	164	124	11	43	36	642
		Eschwege I	186	89	21	**16**	22	**101**	51	70	43	24	48	35	34	554	33.2	12. 6.	173	104	11	43	33	540
		Eschwege II	158	88	24	**14**	18	**105**	50	79	43	32	46	36	34	569	32.5	12. 6.	184	113	11	40	18	—
	Wehre	Rodebach	321	**125**	42	32	29	99	51	70	74	**24**	48	42	66	702	28.2	12. 6.	190	119	16	51	44	686
		Eltmannsee	400	91	32	**24**	**24**	**95**	59	65	55	26	50	46	50	617	39.2	12. 6.	181	123	13	53	42	599
		Sontra	240	**122**	36	18	22	65	46	57	32	**14**	54	48	45	559	29.9	12. 6.	158	116	13	40	24	537
		Blankenbach	330	**100**	37	**22**	27	94	49	56	28	24	57	35	60	589	29.1	12. 6.	149	117	15	47	54	565
		Renda	377	**119**	30	31	33	110	49	50	31	**28**	54	40	*57*	*632*	31.1	12. 6.	164	124	12	43	45	*613*
		Wichmannshausen	203	**113**	38	**21**	29	112	53	77	56	23	53	45	60	680	33.3	12. 6.	182	121	15	45	48	649
		Weidenhausen	249	96	29	**19**	**19**	**105**	47	103	40	22	51	36	37	604	34.5	26. 7.	138	112	13	28	29	593
	Vereinigung bis Wehre	Frankenhain	300	**123**	40	29	32	111	61	90	50	**26**	65	53	60	740	36.0	12. 6.	183	123	15	47	28	716
		Sooden	145	**98**	32	**20**	22	88	51	63	60	24	*46*	39	35	578	31.2	12. 6.	146	111	13	33	32	570
		Rimbach	360	91	29	**27**	29	**120**	43	55	37	47	51	41	49	619	34.7	21. 5.	173	127	12	46	33	606
		Bransrode	640	112	34	26	**22**	**127**	54	94	66	30	70	56	64	755	39.5	21. 5.	140	125	16	37	38	727
		Groß-Almerode	350	126	44	67	40	**131**	**40**	105	45	44	69	71	75	857	39.6	21. 5.	172	145	21	38	42	802
		Witzenhausen	136	**117**	32	**15**	**15**	94	23	51	45	43	51	46	38	570	31.6	21. 5.	166	96	14	32	25	565
		Nonnenholz	305	**125**	55	45	35	109	**28**	76	49	52	69	79	69	791	41.6	20. 5.	187	143	20	40	34	738
		Berlepsch	350	**114**	38	33	31	95	**24**	56	44	51	68	62	45	661	29.3	21. 5.	188	130	15	44	43	624
		Hedemünden	145	**133**	35	32	25	95	**19**	70	40	35	61	43	42	630	36.0	29. 1.	184	131	13	30	26	612
		Hann.-Münden	125	**132**	52	32	37	81	**25**	74	42	52	75	56	57	715	30.4	21. 5.	169	134	17	34	32	683
Fulda	Fulda	Wasserkuppe	923	**181**	61	58	95	149	**33**	85	115	51	73	50	48	999	47.6	21. 5.	199	143	33	78	80	1037
		Gersfeld	512	146	50	39	60	99	**31**	108	**156**	40	89	59	71	948	**63.1**	7. 8.	193	141	27	61	43	933
		Poppenhausen	455	**109**	29	**26**	46	95	*30*	*100*	95	*34*	78	48	66	756	*25.0*	7. 9.	173	122	24	52	43	731
		Ried	346	98	41	**27**	39	85	32	**115**	100	38	71	40	48	734	35.3	13. 7.	192	130	20	47	44	726
	Fliede	Klosterhöfe (Röhrigs)	399	**187**	49	**31**	46	91	36	110	74	34	87	70	75	890	30.8	14. 1.	188	132	31	45	48	818
		Oberkalbach	375	**149**	46	**27**	49	97	42	100	70	42	77	51	60	810	33.7	21. 5.	180	130	28	46	48	794
		Ellers-Neuhof	280	**144**	39	**22**	48	78	35	105	107	47	77	48	51	801	35.7	13. 7.	170	127	28	43	36	764
		Motten	410	**195**	60	31	55	107	**29**	115	76	32	77	61	78	916	36.7	21. 5.	193	144	30	56	51	882
	Fulda	Reinhards	295	103	24	**22**	58	83	33	89	**109**	42	65	52	53	733	36.2	13. 7.	182	119	23	49	28	692
		Fulda	330	72	**14**	18	50	80	26	**102**	72	46	58	39	43	620	24.0	21. 5.	179	112	15	48	37	595
		Lüdermünd	235	100	29	**17**	79	88	37	**141**	69	45	67	38	*57*	761	28.7	9. 7.	151	116	19	39	27	747
	Lüder	Grebenhain	436	**208**	54	**16**	61	95	50	95	150	59	116	95	104	1103	**56.3**	14. 1.	178	136	34	48	61	999
		Hosenfeld	380	93	29	**16**	52	82	33	83	**130**	45	63	48	59	733	42.3	30. 8.	163	117	22	44	47	673
		Klein-Lüder	270	92	20	**19**	61	83	27	68	**111**	50	67	47	53	698	34.5	30. 4.	155	108	18	41	25	658
	F.	Michelsrombach	300	73	23	**19**	45	**95**	32	85	63	39	52	35	49	610	30.7	21. 5.	169	114	16	36	36	587
	Schlitz	Eichelhain	511	**233**	43	**18**	53	88	41	105	106	55	125	94	91	1052	**71.4**	14. 1.	195	129	33	51	53	946
		Lauterbach (Hessen)	295	**101**	21	**18**	74	84	38	73	76	45	79	53	54	716	**50.4**	30. 4.	173	120	19	42	32	664
		Hochwaldhausen[1])	468	**256**	74	**21**	62	86	52	100	80	58	129	89	74	1081	**59.3**	14. 1.	157	125	38	43	44	1010
		Herbstein (Hessen)	420	**184**	45	**15**	56	93	43	107	108	55	104	77	73	960	44.0	14. 1.	190	127	33	44	50	891
		Stockhausen	298	**121**	30	**17**	66	90	21	83	103	66	85	74	*55*	811	37.0	30. 4.	141	120	25	36	27	741
		Salzschlirf	242	76	22	**17**	62	**85**	31	83	63	55	66	43	54	657	35.2	30. 4.	159	116	16	49	40	611
		Schlitz (Hessen)	221	78	21	**18**	51	**88**	32	80	63	45	55	34	47	612	30.0	21. 5.	160	105	18	38	29	586
	Hasune bis Schlitz	Solms	216	**81**	23	**19**	44	75	34	60	*60*	30	51	43	58	578	26.9	21. 5.	160	104	13	29	19	539
		Willofs	352	76	28	**21**	56	**88**	37	77	77	57	57	44	50	668	38.6	30. 4.	151	119	18	42	30	630
		Reimenrod	333	**96**	**24**	25	50	76	37	52	60	53	62	40	54	629	32.3	30. 4.	188	108	16	49	46	596
		Grebenau	264	**90**	24	**23**	53	84	34	58	59	70	61	40	49	645	30.8	30. 4.	178	112	18	42	43	617
		Ober-Aula	340	**85**	27	**26**	46	84	41	84	61	48	62	42	67	673	31.2	7. 9.	178	129	13	46	29	634
		Kirchheim	262	**86**	28	**17**	29	82	44	67	76	35	57	33	57	611	24.4	21. 5.	163	115	17	40	26	574
		Hersfeld, Bad (Kur-	202	85	30	**25**	29	**90**	64	73	**90**	27	67	37	60	677	26.8	12. 6.	186	120	18	42	29	644
		Neuenstein [park]	297	*90*	21	**19**	37	*90*	40	64	86	45	62	41	59	654	21.0	12. 6.	136	109	21	36	35	631
	Haune	Dietershausen	420	80	19	**18**	42	**125**	62	96	122	51	65	52	52	784	29.5	12. 6.	168	124	26	54	28	790
		Dipperz	345	85	27	**22**	40	92	47	93	**94**	54	58	42	50	704	33.5	12. 6.	152	109	18	44	38	693
		Marbach	313	77	24	**20**	36	**89**	34	82	72	44	47	35	52	612	29.7	21. 5.	159	108	15	40	60	590
		Elters	435	**111**	44	**31**	47	105	46	78	107	40	65	52	53	779	34.6	21. 5.	168	121	22	48	50	770
		Hünfeld	260	82	26	**23**	35	91	33	**94**	76	36	57	39	50	642	27.5	21. 5.	177	112	19	42	32	628
		Unterstoppel	380	**84**	40	**22**	33	82	32	77	60	30	57	40	58	615	33.0	21. 5.	155	121	14	48	39	588
		Wehrda	255	64	29	22	**21**	76	36	**79**	68	30	63	33	47	568	26.0	21. 5.	171	103	17	40	33	554
		Erdmannsrode	345	80	28	23	**20**	79	42	70	**94**	26	54	32	54	602	35.0	15. 8.	160	112	14	47	35	576
	Eder bis Haune	Friedewald	385	93	31	32	**22**	**109**	60	73	71	32	57	35	50	665	36.0	21. 5.	171	126	12	50	43	644
		Niederthalhausen	290	**87**	27	**20**	28	73	41	63	55	30	57	36	75	592	25.1	21. 5.	179	122	13	37	41	537
		Ziebach	260	**94**	26	**20**	**20**	90	61	67	50	27	57	31	52	595	34.8	12. 6.	157	115	17	45	32	577
		Iba	263	91	26	**22**	28	**101**	51	61	71	27	63	45	53	639	33.8	21. 5.	164	119	12	42	32	609
		Seifertshausen	280	96	**21**	29	37	94	48	**98**	**98**	24	40	36	73	694	25.1	21. 5.	175	127	14	44	36	666
		Rotenburg	210	**89**	24	26	**22**	88	40	69	54	28	53	35	59	587	34.7	21. 5.	142	112	14	32	28	547
		Niederellenbach	184	**89**	**25**	27	**25**	88	30	69	43	39	47	38	62	582	31.7	21. 5.	162	112	12	39	24	539
		Rengshausen	300	102	**28**	**28**	41	**103**	35	63	84	53	57	49	65	708	44.1	21. 5.	172	133	16	41	46	654
		Dagobertshausen	295	100	36	**28**	44	**104**	30	63	69	53	60	40	64	691	32.2	21. 5.	144	116	19	39	23	647
		Bischofferode	320	**105**	35	31	**28**	100	41	79	70	**28**	49	48	70	684	30.2	21. 5.	180	124	19	42	46	649
		Spangenberg	300	85	24	26	**18**	**98**	33	63	63	40	48	40	56	594	31.9	21. 5.	158	107	14	46	31	564
		Melsungen [berg]	170	**94**	28	27	33	89	**26**	76	59	50	47	42	58	629	32.7	21. 5.	188	111	12	28	23	596
		Melsungen (Kessel-	190	84	**24**	30	31	**93**	29	90	63	53	49	38	57	641	33.8	21. 5.	177	113	14	39	35	616

[1]) Ab 15. September H = 472 m.

Flußgebiet		Stationen	Seehöhe m	Monatssummen (mm) Januar	Februar	März	April	Mai	Juni	Juli	August	September	Oktober	November	Dezember	Jahressumme I—XII mm	Größte Tagesmenge Höhe mm	Datum	Zahl der Tage mit Niederschlag ≧ 0.1 mm	≧ 1.0 mm	≧ 10.0 mm	✳ ≧ 0.1 mm	⊠	Jahressumme XI. 37—X. 38 mm
Fulda	Eder b. Haune	Eiterhagen	260	**142**	48	40	***30***	105	50	91	58	61	*50*	67	90	832	34.2	21. 5.	184	145	20	43	29	755
		Breitenau	156	77	27	**16**	20	**84**	27	59	49	56	49	40	55	559	30.4	21. 5.	151	114	12	32	31	519
	Eder	Hofginsberg	610	**231**	110	40	44	63	**26**	104	151	72	145	101	105	1192	32.8	14. 1.	206	159	37	57	58	1110
		Erndtebrück	495	**247**	68	**31**	41	63	36	116	108	60	131	95	103	1099	45.3	14. 1.	214	144	37	54	54	1030
		Rüsperwerk	505	**285**	80	***35***	44	68	36	84	166	107	127	*110*	*120*	1262	**57.4**	6. 9.	168	141	38	48	61	1155
		Wingeshausen	440	**185**	56	**31**	48	68	**31**	77	145	53	109	78	100	981	31.9	14. 1.	194	151	34	47	62	904
		Girkhausen	485	**221**	75	46	70	80	**32**	58	124	58	119	94	131	1108	35.5	14. 1.	195	165	29	48	45	1021
		Berleburg	420	**190**	65	37	51	93	**27**	73	156	53	130	107	102	1084	40.8	6. 8.	185	144	37	47	44	993
		Sassenhausen	564	**209**	68	31	47	81	**28**	75	163	41	118	96	95	1052	37.1	15. 8.	203	140	31	49	63	974
		Schwarzenau	370	**155**	49	29	43	77	**23**	69	132	41	97	84	83	882	31.0	15. 8.	180	131	29	40	36	809
		Wunderthausen	552	**211**	89	44	75	84	**30**	65	130	52	111	96	127	1114	40.6	7. 9.	209	146	30	54	71	1026
		Karlsburg	611	**149**	47	42	45	82	**27**	*70*	*120*	52	83	94	93	904	32.4	31. 8.	171	132	29	40	58	806
		Hatzfeld	350	148	44	**22**	43	71	23	53	**154**	50	*90*	82	74	854	**65.5**	15. 8.	165	118	29	26	32	794
		Osterfeld	383	**163**	41	23	64	68	**18**	50	100	45	96	67	70	805	35.0	30. 4.	141	131	20	34	51	762
		Berghofen	326	**98**	25	**8**	35	66	19	39	90	39	65	67	54	605	20.0	30. 4.	143	120	16	30	41	544
		Willersdorf	375	**123**	32	**14**	47	72	20	72	100	47	90	81	57	755	26.5	30. 4.	161	118	22	35	39	683
	Eder, Nuhne	Winterberg	670	**222**	72	49	87	80	**30**	69	115	66	90	88	120	1088	35.8	14. 1.	207	154	30	58	66	1030
		Züschen	514	**184**	66	36	73	75	**23**	66	90	53	91	101	120	978	41.1	30. 4.	186	138	29	45	46	874
		Hesborn	455	**184**	79	37	42	78	**30**	69	93	41	108	80	130	971	29.3	11. 2.	176	145	26	51	45	850
		Hallenberg	400	**193**	67	24	64	68	**18**	49	71	46	106	91	104	901	38.5	6. 9.	173	117	28	37	41	814
		Schreufa	280	**115**	38	**11**	48	64	19	55	106	55	78	57	62	708	32.3	30. 4.	184	119	20	47	35	654
	Eder	Medebach	405	**155**	68	*25*	59	63	**17**	33	66	49	73	54	94	756	41.5	30. 4.	140	119	22	39	44	682
		Küstelberg	666	**157**	43	**27**	61	77	36	62	97	62	94	76	82	874	33.2	14. 1.	210	122	23	59	53	793
		Rhena	440	**126**	69	35	73	99	**23**	48	51	57	58	55	96	790	39.2	30. 4.	224	134	20	53	51	737
		Eppe	377	**132**	47	22	72	64	**14**	39	100	43	63	50	85	731	41.0	30. 4.	152	116	16	47	44	682
		Fürstenberg (Hess.-	352	106	37	**11**	50	73	17	57	**117**	44	68	55	67	702	**58.8**	15. 8.	173	122	18	45	45	649
		Frankenau .[Nass.)	430	**96**	28	**13**	56	71	19	61	91	43	65	51	45	639	38.3	30. 4.	179	115	15	46	42	608
		Korbach	368	**123**	41	**21**	55	76	**21**	59	80	49	67	49	68	709	34.1	30. 4.	185	124	21	48	43	668
		Herzhausen (Eder)	245	**111**	38	*20*	55	72	**15**	43	97	49	64	38	63	665	38.7	30. 4.	173	111	18	37	35	644
		Alraft	293	**97**	33	19	46	78	**16**	61	95	49	62	36	61	653	29.4	30. 4.	164	119	15	48	38	625
		Niederwerbe	245	81	41	17	44	79	**13**	52	**82**	50	58	33	46	596	29.2	21. 5.	158	102	14	41	36	582
		Waldeck	360	79	30	18	46	**80**	**14**	41	63	48	44	36	46	545	31.6	21. 5.	167	110	10	40	37	522
		Edersee	235	90	31	18	45	74	**14**	46	**91**	41	55	45	46	596	29.6	21. 5.	164	102	15	42	34	564
		Löhlbach	483	**136**	41	**18**	85	94	21	73	119	53	77	74	65	856	**50.5**	30. 4.	156	129	27	42	40	804
		Gellershausen	283	107	31	**17**	60	86	20	50	**117**	35	68	60	48	699	39.8	30. 4.	162	117	17	39	31	657
		Bergheim (Waldeck)	204	74	25	**16**	47	**79**	21	53	73	36	50	46	42	562	35.3	21. 5.	147	96	15	35	22	525
		Königshagen	312	74	29	**18**	41	**91**	20	53	65	43	50	39	46	569	39.6	21. 5.	161	107	11	34	26	548
		Wildungen, Bad	319	128	36	**18**	67	97	29	64	**158**	46	72	74	39	828	44.1	30. 4.	149	124	22	38	37	782
		Elberberg	320	83	33	**20**	*32*	**95**	22	54	61	47	56	36	57	596	37.4	21. 5.	131	119	14	29	30	569
		Fritzlar	190	77	24	**18**	22	112	25	63	**115**	36	55	51	46	644	41.1	21. 5.	163	108	15	38	26	608
		Nieder-Möllrich	165	74	24	**21**	38	**93**	28	61	*76*	32	56	51	50	604	33.8	6. 8.	184	110	13	37	25	564
	Eder, Schwalm	Meiches	467	**141**	44	**20**	54	95	38	111	104	51	110	72	63	903	35.5	30. 4.	188	140	24	53	57	862
		Brauerschwend	330	**103**	29	**22**	62	80	33	61	74	58	79	46	51	698	43.0	30. 4.	164	120	16	44	43	656
		Alsfeld	272	94	34	**13**	44	77	30	71	**103**	40	67	40	48	661	36.1	31. 8.	162	112	15	42	36	626
		Lingelbach	380	**92**	30	**25**	54	80	49	51	67	53	59	34	53	647	35.5	30. 4.	136	109	18	39	39	622
		Immichenhain	347	—	—	16	45	82	11	72	91	65	63	32	43	—	—	—	—	—	—	—	—	—
		Holzburg	280	99	28	**19**	56	73	20	65	**117**	38	60	34	43	652	34.0	30. 4.	171	114	13	38	35	632
		Ober-Breidenbach [1]	385	**107**	28	**19**	43	86	29	93	98	41	91	48	50	733	32.0	14. 8.	154	123	16	47	53	695
		Hauptschwenda	500	111	36	**29**	53	96	36	86	**117**	64	72	42	70	812	36.0	7. 9.	186	137	21	49	57	784
		Seigertshausen	350	86	**22**	24	50	**87**	27	76	79	77	57	37	53	675	37.3	7. 9.	171	118	12	41	42	646
		Ziegenhain	215	**99**	26	**18**	44	68	21	69	92	44	58	35	38	612	32.6	30. 4.	157	105	11	26	30	590
		Neustadt (Kr. Mar-	250	103	30	18	50	64	**16**	83	**115**	44	65	42	47	677	34.8	30. 4.	163	118	16	36	30	646
		Treysa [burg]	235	**101**	31	**9**	44	58	18	72	77	27	55	39	37	568	32.1	30. 4.	159	108	12	29	28	538
		Gilserberg	340	**111**	45	**18**	57	63	21	60	69	35	68	58	57	662	44.5	30. 4.	159	119	16	37	41	621
		Sebbeterode	295	**126**	39	**16**	59	64	17	63	59	28	64	56	60	651	41.1	30. 4.	166	125	15	38	39	618
		Zimmersrode	220	**82**	20	**13**	44	67	18	65	72	31	41	35	34	522	31.2	30. 4.	147	100	10	34	17	500
		Armsfeld	367	**152**	43	28	73	86	**23**	73	113	46	83	78	81	879	47.8	30. 4.	181	140	29	47	53	815
		Zwesten	220	**112**	27	**13**	46	71	18	69	91	36	54	48	40	625	34.2	30. 4.	126	112	13	23	18	598
		Großenenglis	188	66	17	**14**	36	75	22	63	**80**	36	52	30	27	518	27.5	21. 5.	125	106	11	20	30	512
		Niederhülsa	457	**107**	31	**27**	48	87	37	68	76	47	60	40	63	691	28.9	21. 5.	161	130	14	47	48	660
		Homberg	246	84	**20**	21	38	81	27	72	**139**	62	55	37	40	676	**63.0**	6. 8.	159	109	15	41	29	655
		Frielendorf	223	**125**	43	**20**	45	86	28	84	83	46	61	33	51	705	29.3	21. 5.	170	116	17	43	31	678
	Eder	Bilstein (Hess.-Nass.)	293	**91**	23	**20**	23	90	27	72	69	55	46	58	55	629	28.0	7. 9.	135	118	14	39	39	579
	Fulda	Hoof	375	96	40	**26**	35	**116**	31	56	58	58	59	86	94	755	39.6	21. 5.	149	127	20	50	42	644
		Wilhelmshöhe[Allee)	523	113	46	25	36	**122**	**23**	45	78	58	64	65	67	742	43.3	21. 5.	201	127	14	62	48	698
		Kassel (Wilhelmsh. [2])	198	**103**	40	19	26	99	**17**	69	66	51	56	50	45	641	30.9	21. 5.	164	118	16	33	30	602
		Kassel-Waldau	148	—	—	19	16	90	17	75	38	58	53	52	*50*	—	—	—	—	—	—	—	—	—
		Kassel (Fuldahafen)	139	96	42	18	18	**103**	**17**	58	48	56	66	55	38	615	30.3	21. 5.	162	110	13	28	20	577
	Losse	Hessisch-Lichtenau	384	**106**	50	38	**30**	89	42	87	69	37	52	60	76	736	27.7	21. 5.	182	128	20	48	39	695
		Helsa	264	**125**	45	31	**27**	103	32	92	53	50	74	66	66	764	38.2	21. 5.	163	136	20	38	40	739
		Wellerode	280	99	36	26	**25**	**109**	34	78	57	62	68	56	69	719	36.1	21. 5.	185	129	15	41	42	671
	Vereinigt bis Losse	Rottebreite	290	**98**	33	32	**27**	**98**	30	80	63	54	62	61	45	683	31.2	21. 5.	176	129	16	41	45	653
		Steinberg (Jugend-	513	105	42	44	36	**131**	**25**	58	59	52	57	48	52	709	49.0	21. 5.	151	124	17	42	45	698
		Escherode [herberge)	345	**110**	42	38	**26**	99	35	77	87	52	62	57	65	750	36.6	21. 5.	183	138	21	38	35	715

[1]) Ab 1. Februar H = 380 m. [2]) Ab 7. Oktober Hohenzollernstr., H = 192 m.

Flußgebiet		Stationen	Seehöhe m	Monatssummen (mm) Januar	Februar	März	April	Mai	Juni	Juli	August	September	Oktober	November	Dezember	Jahressumme I—XII mm	Größte Tagesmenge Höhe mm	Datum	Zahl der Tage mit Niederschlag ≧ 0.1 mm	≧ 1.0 mm	≧ 10.0 mm	✳ ≧ 0.1 mm	✳	Jahressumme XI. 37—X. 38 mm
Fulda	Vereinigung bis Losse	Spiekershausen	140	113	35	20	17	82	21	41	62	66	60	48	48	613	29.1	7. 9.	171	119	14	29	28	584
		Landwehrhagen	305	103	37	18	25	92	23	53	50	62	62	50	45	622	33.4	21. 5.	142	122	13	25	34	617
		Mönchehof	241	103	34	18	22	81	26	45	62	59	57	50	42	599	26.0	7. 9.	171	120	13	37	38	571
		Rothwesten	289	90	31	19	28	92	26	56	52	77	56	47	37	611	34.4	21. 5.	186	124	11	42	38	595
		Holzhausen a. Reinhardswald	277	112	46	25	29	89	24	61	45	58	51	35	43	618	33.6	21. 5.	187	122	13	50	44	644
		Wilhelmshausen	155	87	51	31	35	92	24	70	46	68	62	50	36	652	35.3	21. 5.	175	129	13	38	28	649
		Wildhaus	160	87	50	30	27	86	25	69	45	60	67	53	36	635	28.4	7. 9.	179	126	15	37	29	621
Diemel bis Vereinigung	Schwälme b. Vereinigung	Bühren	297	136	38	32	31	74	19	61	56	69	67	50	40	673	27.0	21. 5.	176	131	17	41	40	667
		Vaake	118	145	48	27	30	71	26	48	56	62	69	51	52	685	43.1	23. 8.	155	121	15	28	20	658
		Hemelberg	296	133	52	34	42	81	41	70	74	53	77	49	60	766	27.8	21. 5.	198	146	18	47	45	757
		Bursfelde	115	145	42	27	37	71	32	54	51	58	69	47	55	688	30.4	21. 5.	176	125	17	34	28	675
	Schwälme	Hettensen	220	132	42	27	42	58	18	60	55	46	88	64	58	690	23.6	14. 1.	190	126	16	46	34	664
		Dransfeld	400	122	42	31	30	74	18	87	76	61	77	51	51	720	27.8	9. 7.	172	134	18	34	37	710
		Ossenfeld	322	112	33	27	39	74	17	69	43	63	62	43	50	632	29.7	21. 5.	161	125	12	36	43	630
		Offensen	158	140	35	27	40	66	37	60	44	55	65	39	57	665	34.9	21. 5.	137	131	12	23	22	646
		Torfhaus i. Solling	491	214	72	44	52	67	38	68	51	110	113	77	80	986	36.1	14. 1.	211	158	26	60	64	965
		Uslar	170	167	48	23	32	39	31	58	88	64	88	48	67	753	30.2	29. 1.	180	134	19	40	36	746
		Delliehausen	250	160	51	33	52	69	34	69	48	76	116	56	58	822	31.6	29. 1.	175	142	20	36	44	780
		Lippoldsberg	115	166	40	30	59	62	30	63	80	62	81	51	63	787	36.5	29. 1.	185	122	22	32	25	766
	Weser	Nienover	210	160	50	32	43	42	25	51	91	84	96	53	58	785	32.3	7. 9.	153	138	21	30	20	774
		Karlshafen	112	260	75	32	58	84	29	87	91	127	129	77	89	1138	64.4	29. 1.	207	141	32	34	27	1073
Diemel	Twiste bis Quelle	Eimelrod	490	181	81	35	76	111	25	56	81	69	76	78	116	985	39.8	30. 4.	177	142	28	47	51	903
		Giebringhausen	430	147	74	29	75	102	22	47	92	65	73	56	86	868	35.7	30. 4.	192	131	24	53	50	820
		Stormbruch	415	163	72	34	75	98	23	44	84	65	65	57	86	866	35.5	30. 4.	162	131	21	41	42	823
		Willingen	560	229	103	63	112	111	39	69	118	95	110	103	143	1295	50.8	30. 4.	224	159	36	67	60	1200
		Bontkirchen	410	179	82	32	70	116	30	39	63	66	81	66	103	927	35.6	1. 5.	146	143	22	33	34	863
		Helminghausen	380	154	73	38	69	92	28	64	89	58	65	48	81	859	33.4	29. 1.	166	135	21	35	39	826
		Adorf	350	118	55	34	71	77	18	50	60	53	70	52	93	751	27.3	6. 9.	148	107	20	39	33	694
		Beringhausen	315	157	65	39	75	83	25	68	92	54	60	45	87	850	33.0	6. 8.	170	130	26	34	36	820
		Nieder-Marsberg	265	117	50	32	54	81	19	56	101	75	60	41	89	775	36.5	9. 8.	190	133	18	41	38	738
		Essentho	425	108	53	38	57	73	26	54	70	66	63	43	73	724	29.3	21. 5.	180	138	16	38	42	—
		Heddinghausen	403	86	33	22	42	70	17	70	94	49	61	36	59	639	31.7	21. 5.	163	110	16	36	50	612
		Rhoden	282	95	44	24	37	67	17	67	65	59	57	42	65	639	30.9	21. 5.	165	117	19	38	43	613
	Twiste	Mühlhausen	305	114	58	23	50	72	19	49	73	47	56	43	73	677	31.7	11. 2.	144	113	16	38	35	638
		Ober-Waroldern	317	—	42	20	42	84	13	75	84	51	64	40	66	—	—	—	—	—	—	—	—	—
		Mengeringhausen	290	102	39	27	48	81	14	55	110	56	62	44	71	709	33.6	21. 5.	178	126	15	36	37	668
		Landau	305	71	31	19	28	87	9	42	69	49	50	37	52	544	37.5	21. 5.	136	105	11	36	32	523
		Freienhagen	404	82	23	16	37	84	17	46	65	54	57	32	56	569	34.4	21. 5.	129	112	13	36	35	555
		Volkmarsen [1]	190	80	30	25	40	71	13	41	60	43	46	36	59	544	28.0	21. 5.	153	111	12	27	24	503
		Schmillinghausen	232	110	41	30	43	68	23	65	93	52	62	39	69	695	31.3	9. 8.	167	117	18	42	38	657
		Leckringhausen	305	80	38	20	29	74	11	40	56	39	41	32	53	513	30.1	21. 5.	169	105	12	42	30	499
		Wolfhagen	260	75	35	23	25	70	15	40	39	53	51	45	45	516	31.0	21. 5.	146	119	13	39	30	490
	Esse bis Twiste	Warburg	204	81	39	18	42	73	11	36	71	41	51	36	48	547	34.6	21. 5.	155	101	18	33	26	516
		Griemelsheim	255	88	34	15	31	83	15	45	82	64	53	41	55	606	32.4	7. 9.	132	111	17	17	29	568
		Borgentreich	240	82	21	12	24	53	25	31	192	55	50	52	35	632	48.1	15. 8.	162	107	13	33	31	601
		Hohenwepel	243	90	37	19	41	62	29	43	101	48	57	45	45	617	30.0	21. 5.	172	109	15	28	31	587
		Burghasungen	400	79	25	18	27	104	27	61	40	75	56	54	62	628	39.1	21. 5.	167	123	17	45	41	587
		Dörnberg	420	—	—	—	28	86	23	51	43	54	61	54	48	—	—	—	—	—	—	—	—	—
		Escheberg	270	101	53	25	44	86	24	46	100	64	55	41	64	703	37.5	21. 5.	195	132	20	46	39	664
		Westuffeln	194	97	39	22	28	62	13	39	83	54	52	39	51	579	26.8	7. 9.	176	114	14	41	31	545
		Fürstenwald	290	99	40	22	35	85	12	61	47	44	61	54	55	615	35.9	7. 9.	140	109	15	32	39	569
		Lamerden	135	106	38	23	31	69	19	50	85	64	61	41	50	637	32.6	7. 9.	193	116	17	34	27	608
	Esse	Grebenstein	190	103	35	21	26	76	19	31	60	49	56	38	39	553	31.0	21. 5.	126	119	11	24	21	583
		Hofgeismar	160	102	38	22	31	79	12	43	63	60	55	37	42	584	28.1	7. 9.	149	113	15	29	25	544
		Ahlberg	345	117	43	22	39	82	30	56	61	64	53	46	53	666	32.8	7. 9.	169	132	15	45	30	650
	Diemel	Trendelburg	170	111	36	19	32	56	17	55	40	63	57	43	53	582	27.5	7. 9.	178	111	14	37	38	559
		Langenthal	365	139	48	24	47	56	20	59	40	84	67	51	61	696	39.2	7. 9.	189	127	15	38	32	668
		Beberbeck	240	116	42	24	31	75	25	59	62	69	62	42	46	653	30.8	21. 5.	138	124	15	25	39	647
		Sababurg	325	133	45	29	33	75	27	62	58	76	71	45	51	705	42.5	7. 9.	156	132	12	37	26	698
Werre bis Diemel	Weser	Natingen	300	124	43	18	30	53	37	55	149	68	65	51	53	746	47.1	15. 8.	193	121	19	44	41	719
		Beverungen	101	145	41	22	40	45	21	55	81	84	78	50	53	715	25.7	7. 9.	160	125	19	22	23	682
		Winnefeld	276	145	46	19	39	48	21	52	58	102	84	51	66	731	40.5	7. 9.	191	129	19	42	48	699
	Nethe	Borlinghausen	260	132	64	41	71	59	18	51	76	59	80	67	79	797	30.2	21. 5.	205	138	20	40	41	753
		Willebadessen	220	154	67	34	65	50	12	39	96	84	74	62	79	816	34.6	31. 8.	165	131	22	37	34	762
		Peckelsheim	220	100	43	20	48	58	35	39	149	46	65	55	54	712	33.1	31. 8.	187	127	16	35	24	666
		Dringenberg	284	168	77	45	61	56	17	43	124	69	82	64	74	880	51.2	31. 8.	194	138	19	43	44	849
		Driburg, Bad I (Lange	230	206	83	61	75	60	29	69	88	94	117	88	86	1056	33.9	14. 1.	203	152	29	45	47	1011
		Driburg, Bad II [Str.]	210	209	85	58	58	55	29	55	85	82	113	82	68	979	31.3	14. 1.	175	159	25	30	34	951
		Vörden	220	160	52	30	42	50	20	58	54	103	105	56	58	788	31.6	7. 9.	191	151	17	38	32	775
		Brakel	123	143	35	19	25	50	13	43	38	68	65	50	73	622	26.3	14. 1.	157	119	17	27	32	583

[1] Ab 8. April H = 197 m.

Flußgebiet		Stationen	Seehöhe m	Monatssummen (mm) Januar	Februar	März	April	Mai	Juni	Juli	August	September	Oktober	November	Dezember	Jahressumme I—XII mm	Größte Tagesmenge Höhe mm	Datum	Zahl der Tage mit Niederschlag ≧0.1 mm	≧1.0 mm	≧10.0 mm	✳ ≧0.1 mm	⊠	Jahressumme XI. 37—X. 38 mm
Werre bis Diemel	Emmer bis Nethe	Höxter	96	**127**	40	**19**	40	36	27	51	43	84	91	43	38	639	24.1	14. 1.	199	120	17	34	28	630
		Bosseborn	328	**129**	34	**20**	30	40	25	47	59	67	77	48	41	617	27.9	15. 8.	173	117	16	41	45	604
		Rottmünde	250	**176**	62	**21**	39	46	24	59	42	83	98	55	64	769	31.1	14. 1.	187	138	13	43	47	746
		Schießhaus a. Solling	407	**173**	62	35	40	86	**31**	77	49	141	90	115	79	978	45.0	7. 9.	176	150	21	42	33	910
		Holzminden	186	***128***	37	**18**	33	47	26	55	37	105	106	59	63	714	28.5	8. 9.	173	130	17	28	26	661
		Stahle	90	**156**	43	**23**	41	57	33	67	50	92	102	62	54	780	39.4	7. 9.	225	143	17	30	20	748
		Stadtoldendorf	228	**157**	48	**26**	39	50	27	67	49	87	92	55	56	753	29.2	29. 1.	196	137	15	48	37	731
		Polle	121	**130**	36	23	26	39	**21**	55	52	89	91	49	48	659	31.8	8. 9.	181	120	16	34	24	626
		Ottenstein	300	**137**	38	20	31	43	**15**	65	40	101	97	52	57	696	34.5	8. 9.	167	128	17	41	43	672
		Holzberg	402	**150**	46	**18**	29	51	26	66	46	68	89	63	52	704	31.2	14. 1.	202	134	15	50	57	*678
		Scharfoldendorf	154	**154**	53	**18**	25	41	25	69	26	75	94	42	43	665	30.2	29. 1.	161	111	15	29	33	679
		Heinrichshagen	204	—	—	—	—	—	—	55	27	87	80	42	58	—	—	—	—	—	—	—	—	—
		Börry	79	**107**	32	**15**	28	46	26	58	39	96	85	36	46	614	33.8	6. 9.	161	114	16	20	26	592
	Emmer	Nieheim	200	**168**	63	25	36	54	**24**	48	51	80	118	66	*51*	784	29.4	13. 1.	170	131	22	30	36	770
		Veldrom	350	**224**	78	62	69	74	**40**	51	77	162	134	109	80	1160	**69.3**	7. 9.	213	162	32	41	47	1127
		Steinheim	140	**176**	55	27	32	48	**25**	55	51	86	102	63	49	769	33.0	14. 1.	203	132	21	42	32	747
		Nassengrund	192	**184**	71	36	71	59	**32**	65	66	140	106	81	100	1011	36.8	8. 9.	210	175	24	33	32	1038
		Am Möhrt	256	**141**	47	**23**	37	54	27	54	44	85	89	68	67	736	31.1	14. 1.	174	135	15	47	36	704
		Biesterfeld	242	**169**	50	32	49	59	**28**	70	58	77	112	63	61	828	32.0	14. 1.	185	155	16	35	41	819
		Großenberg	328	**138**	44	**24**	34	50	26	58	67	92	93	49	54	729	35.1	14. 1.	162	122	18	36	44	707
		Hämelschenburg	86	**131**	45	24	37	47	**21**	62	51	98	92	53	53	714	32.0	8. 9.	156	133	15	21	22	692
	Werre bis Emmer	Klein-Süntel	155	**126**	50	34	45	46	**17**	83	34	94	103	62	61	755	38.2	6. 9.	181	131	14	36	27	739
		Reher	124	**147**	48	28	32	57	**27**	69	65	98	85	59	55	770	30.2	12. 8.	143	138	21	16	23	758
		Dehmke	140	—	36	24	26	45	20	65	49	118	95	60	47	—	—	—	—	—	—	—	—	—
		Hameln	68	**117**	31	**16**	19	39	20	57	43	99	69	31	36	577	27.6	6. 9.	184	106	13	31	29	585
		Hessisch-Oldendorf	65	**136**	34	38	31	33	**19**	63	43	123	82	37	*43*	682	37.7	6. 9.	174	125	16	24	23	669
		Wennenkamp	210	142	44	31	35	55	**24**	86	90	**160**	86	60	56	869	**52.8**	31. 8.	179	143	18	38	37	862
		Meierberg	253	—	37	28	29	43	25	85	51	135	95	66	47	—	—	—	—	—	—	—	—	—
		Rinteln	56	123	31	15	**14**	36	17	84	46	**130**	65	41	46	648	35.3	6. 9.	195	120	14	24	25	627
		Hohenhausen	176	**179**	47	34	39	44	**24**	77	87	136	94	74	62	897	42.4	6. 9.	178	143	21	28	26	877
		Waldorf	125	**125**	31	**22**	33	32	24	51	53	121	88	58	48	686	29.3	14. 1.	173	118	14	28	28	674
Werre	Werre	Meinberg	215	**198**	64	37	46	63	**31**	63	77	141	125	97	59	1001	41.0	14. 1.	182	148	29	33	39	958
		Detmold	179	**166**	49	33	33	43	**25**	59	72	122	97	73	51	823	48.1	7. 9.	204	135	15	36	37	—
		Donoperteich	163	***204***	53	36	44	50	**26**	56	53	132	135	96	*61*	946	46.8	7. 9.	147	143	23	28	25	901
		Hörste	195	**176**	45	31	39	52	**27**	59	112	127	113	84	62	927	**50.0**	7. 9.	194	139	22	36	40	896
		Lage	103	**153**	76	21	49	53	**19**	47	81	141	109	76	47	872	47.2	7. 9.	130	116	27	18	23	845
	Bega	Brake	102	**143**	39	27	33	51	**23**	73	72	118	97	55	57	788	42.3	7. 9.	200	143	15	30	25	790
		Brüntorf	152	—	—	31	32	47	27	53	44	142	96	57	59	—	—	—	—	—	—	—	—	—
		Loßbruch	186	**161**	34	28	30	53	**20**	56	79	130	100	63	48	802	44.2	7. 9.	188	124	17	32	39	787
		Salzuflen	96	**143**	43	**25**	31	33	27	52	43	100	91	55	62	705	33.8	14. 1.	183	135	13	26	28	691
	Weser	Herford I (Ortsiekerstr.)	77	**133**	43	**26**	33	37	30	62	43	107	98	51	54	717	29.8	7. 9.	200	139	12	26	26	713
		Herford II (Otto-Wedigen-Ufer)	66	**128**	39	**23**	26	31	27	53	46	95	89	54	47	658	29.0	14. 1.	196	128	12	26	22	643
	An	Werther	138	**145**	41	28	31	57	**19**	82	99	103	107	78	71	861	43.8	7. 9.	203	129	26	32	27	789
		Ober-Jöllenbeck	158	**165**	33	24	24	41	**19**	48	64	86	104	73	65	746	31.2	14. 1.	189	123	19	33	22	702
		Örlinghausen I	230	**198**	61	35	43	63	**30**	65	91	122	118	81	69	976	48.8	7. 9.	175	146	27	34	21	944
		Örlinghausen II	215	—	—	—	36	64	32	77	75	118	104	73	75	—	—	—	—	—	—	—	—	—
		Stieghorst b. Bielef.	253	**168**	49	33	36	66	**22**	68	55	104	109	82	84	876	41.5	7. 9.	202	138	28	25	37	826
		Bielefeld	176	**125**	51	31	37	55	**22**	69	66	99	93	78	78	804	33.6	7. 9.	197	135	21	34	27	767
		Altenhagen	100	**138**	36	**26**	28	46	27	56	63	85	103	67	46	721	31.8	14. 1.	154	121	20	24	16	688
	W.	Eilshausen	90	**127**	40	**22**	27	42	32	68	46	107	94	57	40	702	29.4	7. 9.	169	125	14	18	16	682
	Else	Melle	81	**127**	34	**24**	32	46	**24**	64	75	99	107	52	53	737	40.5	7. 9.	184	125	16	25	24	705
		Rödinghausen	156	**121**	38	**26**	28	43	30	58	57	87	100	51	50	689	27.1	6. 9.	146	119	16	25	23	669
		Neuenkirchen	123	**117**	47	**24**	28	44	22	65	110	107	111	69	53	797	**50.1**	31. 8.	168	119	18	20	19	760
	Weser	Bünde	70	**107**	28	**14**	16	28	25	58	50	95	79	44	48	592	29.0	6. 9.	197	115	12	32	21	570
		Quernheim	95	**116**	37	**22**	27	36	26	59	56	107	99	56	49	690	28.6	7. 9.	170	119	15	30	25	654
		Oeynhausen	71	**114**	36	22	**20**	33	24	66	66	109	97	55	*37*	679	30.3	31. 8.	168	121	15	13	19	676
		Volmerdingsen	160	101	31	**27**	**27**	32	26	56	91	**108**	81	42	42	664	44.8	31. 8.	174	125	12	26	21	662
Aller bis Werre	Weser	Minden	46	74	29	18	21	26	**16**	52	73	**120**	73	35	36	573	34.4	31. 8.	153	109	13	20	19	560
		Hille	53	92	32	**21**	24	27	30	50	79	**95**	73	47	34	604	35.4	31. 8.	159	105	15	15	20	591
	Aue	Bückeburg	67	112	37	22	25	40	**19**	80	65	**126**	87	43	39	695	33.6	31. 8.	152	117	17	19	19	694
		Bückeberg	342	**161**	45	31	34	47	**24**	91	60	154	100	55	*45*	847	43.3	6. 9.	157	132	20	25	22	879
		Lahde	40	76	27	**15**	22	40	19	72	57	**100**	69	55	46	598	40.1	31. 8.	150	104	16	22	20	559
	Weser	Rusbend	53	87	25	17	19	37	**13**	66	58	**103**	79	39	38	581	42.8	31. 8.	169	107	12	27	23	575
		Wiedensahl	66	97	31	**12**	21	31	19	64	39	**98**	74	57	47	590	28.4	6. 9.	142	108	13	16	11	568
		Wolpinghausen	106	106	29	23	23	39	**19**	50	53	**110**	82	60	48	642	35.6	6. 9.	172	107	17	31	19	613
		Schlüsselburg	27	**87**	**17**	**17**	23	28	20	51	49	78	69	56	38	533	26.3	6. 9.	157	105	12	15	14	510
	Aue	Lübbecke, Stadt	86	**118**	29	**19**	22	30	32	71	71	111	95	49	46	693	30.9	8. 9.	176	121	18	28	15	667
		Rahden	44	**96**	40	**26**	31	31	31	58	78	86	86	60	45	668	40.5	31. 8.	140	113	18	10	13	630
		Levern	65	95	30	**18**	29	41	35	54	61	**97**	66	46	42	614	30.8	7. 9.	182	119	13	24	21	598
		Essern	46	**108**	37	20	**19**	40	34	49	85	65	62	47	37	603	33.3	31. 8.	139	104	16	16	12	596
		Preuß.-Ströhen	40	**117**	**19**	26	29	28	31	56	75	72	71	53	61	638	48.5	31. 8.	187	111	15	29	13	602

Flußgebiet		Stationen	Seehöhe m	Monatssummen (mm) Januar	Februar	März	April	Mai	Juni	Juli	August	September	Oktober	November	Dezember	Jahressumme I—XII mm	Größte Tagesmenge Höhe mm	Datum	Zahl der Tage mit Niederschlag ≧ 0.1 mm	≧ 1.0 mm	≧ 10.1 mm	✳ ≧ 0.1 mm	☒	Jahressumme XI. 37—X. 38 mm
Aller bis Werre	Aue	Holzhausen	45	92	24	19	28	34	34	82	41	105	71	67	47	644	24.6	5. 9.	166	114	14	19	12	595
		Freistatt	40	106	25	20	31	37	31	60	81	60	76	57	47	631	42.2	31. 8.	181	113	13	20	18	599
		Stocksdorf	53	103	42	24	30	39	34	57	117	48	93	60	47	694	55.6	31. 8.	172	109	22	22	21	675
		Stadt	45	106	31	26	26	32	26	62	99	60	83	69	43	663	60.5	31. 8.	222	97	22	16	15	635
		Kirchdorf	40	115	35	24	31	42	35	91	50	99	89	65	48	724	27.5	14. 1.	178	116	22	24	19	697
		Borstel	45	109	28	22	21	38	30	94	122	70	89	59	48	730	94.4	31. 8.	158	113	18	18	10	698
		Woltringhausen	39	92	25	20	19	36	28	90	25	63	72	67	46	583	25.0	9. 7.	165	112	14	24	19	542
		Kleinendorf	50	97	31	19	18	34	28	55	43	91	73	55	41	585	24.7	14. 1.	170	122	15	18	18	556
		Jenhorst	43	98	25	16	19	35	29	59	30	82	70	59	36	558	26.9	13. 1.	164	107	12	21	16	539
		Uchte	38	101	25	22	23	37	30	77	41	82	67	56	39	600	24.4	14. 1.	147	108	15	22	12	583
		Liebenau	28	95	23	21	25	40	21	62	53	69	76	49	37	571	24.8	31. 8.	158	106	16	17	10	557
	Weser	Rehburg (Stadt)	37	106	21	18	21	32	33	64	69	101	78	60	50	653	36.1	31. 8.	139	105	17	18	20	624
		Nienburg	25	94	20	17	19	51	14	72	58	58	86	50	44	583	26.5	14. 1.	171	100	17	27	20	555
		Haßbergen	24	109	22	21	25	41	14	61	138	47	85	52	43	658	103.4	31. 8.	137	105	13	22	20	632
		Brebber	52	109	23	20	29	44	28	88	93	71	88	62	45	700	67.6	31. 8.	162	118	23	19	11	652
		Hoya	18	101	25	18	21	40	25	83	63	39	94	54	49	612	37.1	31. 8.	146	95	18	17	11	579
Aller	Ise bis Quelle	Exleben	140	92	26	14	27	67	57	42	10	29	82	42	40	528	35.3	12. 6.	146	100	12	22	31	535
		Marienborn	170	106	32	22	27	78	58	72	12	36	71	52	34	600	30.2	12. 6.	166	108	14	38	43	592
		Weferlingen	89	96	28	18	23	76	56	73	32	33	75	49	33	592	25.0	12. 6.	177	105	15	37	39	576
		Flechtingen	93	96	28	15	26	64	61	70	42	30	83	35	41	591	32.7	12. 6.	184	110	13	38	29	584
		Belsdorf	130	84	28	13	22	82	54	61	27	37	79	36	32	555	28.1	12. 6.	153	109	13	30	35	—
		Damdorf	72	86	22	15	14	67	39	53	49	42	86	46	39	558	26.4	14. 1.	171	105	13	29	35	529
		Fallersleben	79	125	27	21	27	75	36	68	55	72	113	93	49	761	43.5	16.11.	154	107	20	24	29	701
		Sülfeld	80	137	29	21	27	63	32	71	53	61	98	72	50	714	33.5	14. 1.	198	114	18	36	32	669
	Ise	Wittingen	85	104	32	17	18	64	29	66	66	71	107	69	45	688	26.4	6.11.	166	109	18	23	23	647
		Isenhagen-Hankens-	85	110	31	21	19	60	32	73	62	65	98	53	53	677	26.9	10.10.	196	120	16	23	34	649
		Schönevörde [büttel	60	105	31	21	21	51	30	80	60	79	100	55	47	680	30.4	6. 9.	181	118	19	29	21	655
		Triangel	54	108	38	20	22	51	29	77	55	60	88	68	51	667	31.8	9. 7.	174	124	17	31	32	627
	Aller	Wedesbüttel	77	123	21	22	25	66	42	77	41	54	92	67	37	667	28.7	16.11.	154	124	15	22	27	643
		Ribbesbüttel	54	—	26	24	17	49	27	79	40	53	91	57	49	—	—	—	—	—	—	—	—	—
	Oker	Dammhaus	560	309	109	64	71	107	54	131	68	52	139	101	105	1310	50.0	14. 1.	208	167	42	59	3	1254
		Altenau (Oberförst.)	460	256	107	53	64	97	65	128	60	35	122	90	91	1168	42.5	14. 1.	203	165	31	59	65	1090
		Rose (Grabenhaus)	569	321	166	62	74	106	60	141	75	47	159	114	106	1431	56.0	29. 1.	200	165	45	60	91	1361
		Schulenberg	420	253	109	55	67	61	38	110	61	40	119	91	127	1131	40.0	16. 1.	196	150	36	52	67	1063
		Kalbetal	550	215	95	43	65	85	—	170	78	25	112	64	81	—	—	—	—	—	—	—	—	—
		Ahrensberg (Forsth.)	560	243	93	37	122	145	72	161	108	97	138	100	110	1446	39.5	12. 8.	185	182	44	59	82	1390
		Polsterberg	587	247	97	66	76	107	59	150	96	45	141	95	89	1268	46.3	14. 1.	213	171	38	59	62	1226
		Goslar I (Bäckerstr.)	263	165	37	35	42	117	40	91	43	34	80	66	57	807	38.0	29. 1.	202	133	27	43	40	776
		Goslar II (Friedhof)	255	154	47	29	31	122	43	97	42	33	81	60	61	800	36.9	29. 5.	183	131	25	38	36	774
		Eckersprung	900	301	139	70	100	125	68	136	80	51	152	—	—	—	—	—	—	—	—	—	—	—
		Torfhaus	800	182	103	40	81	104	65	159	110	37	113	89	91	1174	45.6	6. 8.	204	172	37	82	131	1122
		Magdbett	820	304	140	71	101	130	69	155	112	48	138	129	121	1518	—	—	—	—	—	—	—	1453
		Harzburg, Bad (Kur-	278	143	52	22	32	107	40	116	45	33	83	58	48	779	31.0	29. 1.	184	126	25	48	43	764
		Vienenburg [verw.)	150	89	26	22	16	90	31	101	42	34	47	41	38	577	22.0	14. 1.	165	98	17	36	31	577
		Abbe	685	—	—	—	—	110	62	138	97	44	107	114	96	—	—	—	—	—	—	—	—	—
		Kleiner Brocken	900	223	104	46	72	132	68	136	101	45	99	—	—	—	—	—	—	—	—	—	—	—
		Gitterkopf	633	169	88	51	71	132	52	134	102	44	85	102	85	1115	—	—	—	—	—	—	—	1125
		Schladen	96	91	33	28	23	83	23	89	23	28	69	47	39	576	28.5	14. 1.	125	118	13	27	31	579
	Oker, Ilse	Liebenburg	145	117	29	28	31	92	29	92	40	37	80	44	38	657	22.5	29. 5.	145	109	20	30	39	626
		Brockenbett	900	305	182	88	101	145	85	135	128	43	145	127	104	1588	—	—	—	—	—	—	—	—
		Plessenburg	565	213	78	40	75	139	70	104	58	33	82	103	70	1065	—	—	—	—	—	—	—	—
		Ilsesperre	450	173	74	31	66	87	59	100	59	35	82	84	57	907	—	—	—	—	—	—	—	894
		Ilsenburg	270	124	52	26	39	128	53	89	35	29	62	54	40	731	31.1	12. 6.	189	121	19	45	47	730
		Schmatzfeld	192	71	21	22	21	94	54	73	21	23	39	39	27	505	37.8	12. 6.	156	98	12	30	33	507
		Osterwiek	113	86	23	25	16	74	36	84	49	32	47	36	36	544	23.6	31. 8.	148	92	17	41	31	541
		Stapelburg	230	92	30	24	24	114	38	117	31	31	48	38	31	618	38.0	17. 7.	179	113	18	42	41	634
		Hornburg	102	106	30	27	18	81	30	100	28	33	61	36	34	584	21.1	9. 7.	150	100	18	27	20	587
		Hedeper	120	90	21	26	24	69	31	83	33	35	58	43	26	539	24.8	9. 7.	119	90	16	20	19	534
	Oker	Dorstadt	82	96	24	33	23	64	25	84	49	39	57	49	37	580	23.0	14. 1.	164	103	17	28	33	—
		Zur Asse	145	89	26	18	26	66	36	107	32	64	64	55	41	624	25.6	14. 1.	139	107	18	27	39	601
		Groß-Rode	290	124	41	35	26	89	59	110	111	69	89	94	59	906	67.5	30. 8.	175	122	26	44	52	851
		Wolfenbüttel	82	67	19	17	16	62	31	95	20	43	49	47	24	490	20.3	14. 1.	151	87	15	26	36	486
		Braunschweig	75	108	32	23	22	68	33	87	48	50	91	60	49	671	24.0	30. 8.	168	117	22	31	46	643
	Oker, Schunter	Brunsleberfeld	198	103	33	35	33	85	47	100	74	51	70	81	52	764	35.8	30. 8.	160	128	21	28	37	728
		Helmstedt	137	90	28	22	34	74	50	93	21	33	70	54	40	609	25.0	12. 6.	177	112	18	35	40	578
		Mariental	130	106	18	29	33	76	46	83	30	34	94	54	29	632	27.4	10.10.	172	112	14	28	34	624
		Königslutter	120	—	30	26	25	74	41	90	47	39	84	62	43	—	—	—	—	—	—	—	—	—
		Rhode	120	103	29	30	34	66	41	79	36	43	79	54	34	628	25.1	9. 7.	169	122	15	16	32	615
		Kampen	85	107	36	24	20	67	35	69	58	42	87	49	46	640	25.3	14. 1.	199	120	15	35	41	619
		Destedt	157	—	31	27	23	72	42	115	134	52	88	54	50	—	—	—	—	—	—	—	—	—
		Riddagshausen	80	105	27	20	19	58	28	73	60	50	88	54	37	619	24.5	30. 8.	163	113	14	25	36	595
		Rethen	78	105	27	23	25	60	34	92	92	50	99	56	39	702	37.4	30. 8.	168	109	16	29	36	679
	O.	Meinersen	52	105	24	23	21	55	28	89	65	74	103	52	50	689	29.8	14. 1.	190	120	14	27	20	680

Flußgebiet		Stationen	See-höhe	Monatssummen (mm)												Jahressumme I—XII	Größte Tagesmenge		Zahl der Tage mit					Jahressumme XI.37—X.38
																			Niederschlag			✳	⊠	
			m	Januar	Februar	März	April	Mai	Juni	Juli	August	September	Oktober	November	Dezember	mm	Höhe mm	Datum	≧0.1 mm	≧1.0 mm	≧10.0 mm	≧0.1 mm		mm
Aller	Aller	Hohne	51	**104**	32	**19**	24	54	21	100	61	80	81	48	52	676	30.7	6. 9.	183	115	18	32	24	654
		Groß-Ösingen	76	**121**	32	**19**	22	51	**19**	108	38	71	91	42	50	664	29.6	6. 9.	168	114	19	29	35	642
	Lachte	Sprakensehl	110	109	32	23	**9**	42	43	73	43	69	**145**	73	58	719	40.2	10. 10.	178	118	15	31	27	682
		Unterlüß	100	**107**	**26**	**26**	**26**	58	35	83	45	64	92	52	47	661	29.2	6. 9.	177	123	15	34	29	632
		Eschede	71	**117**	35	**24**	**24**	38	36	104	45	67	99	50	49	688	38.0	6. 9.	183	117	14	29	23	661
		Lachendorf	48	106	28	**18**	20	57	28	**118**	75	94	89	48	58	739	36.9	6. 9.	193	121	22	25	21	717
	A.	Celle	43	**110**	28	**21**	25	43	30	88	61	108	87	44	56	701	37.1	6. 9.	192	120	15	37	28	698
	Fuse	Flachstöckheim	110	**97**	26	29	**20**	70	30	89	27	33	67	49	40	577	21.4	14. 1.	169	101	15	26	21	560
		Cramme	100	—	—	24	20	65	23	48	18	43	60	39	42	—	—	—	—	—	—	—	—	—
		Lichtenberg	185	**117**	31	28	32	74	**21**	99	27	50	88	42	54	663	27.0	14. 1.	140	108	22	24	42	670
		Groß-Bülten	75	**107**	26	17	**14**	52	18	90	34	59	85	48	41	591	24.2	10. 10.	157	109	16	29	27	567
		Peine	65	—	23	16	17	45	22	98	32	64	90	43	39	—	—	—	—	—	—	—	—	—
		Abbensen	61	**102**	32	**19**	27	50	33	91	25	64	**102**	36	50	631	27.0	6. 9.	160	108	17	28	23	629
		Sauingen	84	**95**	27	23	**21**	65	**21**	93	44	57	70	54	47	617	23.5	9. 7.	157	108	20	25	17	599
		Fürstenau	75	96	30	**21**	24	43	28	**106**	30	59	87	62	41	627	24.6	10. 10.	167	105	18	29	41	607
		Wipshausen	63	**106**	23	**17**	25	50	29	100	81	54	89	49	47	670	35.7	30. 8.	163	115	21	18	17	635
		Uetze	50	**119**	29	25	25	45	**24**	88	58	73	97	42	39	664	31.0	17. 1.	151	113	18	23	16	663
		Wathlingen	43	—	18	19	18	33	27	102	78	75	94	38	49	—	—	—	—	—	—	—	—	—
		Mehrum	70	**116**	29	19	**15**	44	23	76	41	52	106	54	52	627	27.1	2. 7.	153	119	15	19	23	601
		Bolzum	72	—	—	—	—	—	—	—	—	62	86	51	46	—	—	—	—	—	—	—	—	—
		Lehrte	62	113	25	**16**	17	44	24	97	25	82	**123**	44	46	656	38.4	6. 9.	153	116	16	28	42	651
		Burgdorf	55	98	25	**17**	25	43	24	90	52	70	**99**	38	48	629	35.0	6. 9.	185	119	17	28	31	616
		Großmoor	42	**106**	23	**20**	37	43	23	87	79	81	92	42	*47*	680	36.1	6. 9.	150	125	20	21	14	686
	Leine bis Fuse	Hustedt	48	**108**	27	23	**19**	44	42	73	46	72	96	48	50	648	36.3	6. 9.	190	112	15	24	22	628
		Stedden	35	**129**	42	**24**	25	42	33	90	47	70	81	50	52	685	34.0	6. 9.	164	116	17	15	21	673
		Poitzen	62	**121**	31	**21**	29	52	35	72	70	63	95	63	54	706	45.3	12. 8.	165	123	19	28	22	686
		Munster (Lager)	80	**106**	30	**21**	23	59	29	70	26	61	92	56	55	628	28.0	6. 9.	167	122	15	26	19	610
		Queloh	90	—	28	21	21	41	47	83	72	73	98	44	62	—	—	—	—	—	—	—	—	—
		Hornbostel	32	**121**	30	27	**18**	51	32	82	56	68	91	63	50	689	37.2	6. 9.	159	116	18	27	18	674
		Lohne	67	**109**	34	**18**	23	55	20	76	57	75	100	46	31	644	34.1	6. 9.	149	115	15	19	19	668
		Fuhrberg	40	—	—	—	21	53	24	73	83	68	80	59	43	—	—	—	—	—	—	—	—	—
		Berkhof (Wasserw.)	35	**105**	25	25	**22**	40	26	90	87	78	92	57	49	696	36.7	6. 9.	183	127	20	28	22	690
	Leine	Wingerode	295	**122**	34	**23**	32	106	60	60	68	37	59	32	50	683	39.2	12. 6.	183	132	16	42	38	698
		Uder	235	**163**	35	**27**	33	124	65	100	59	41	55	40	52	794	40.8	21. 5.	179	130	19	43	28	803
		Friedland a. d. L.	177	**104**	26	**16**	22	81	24	66	74	37	48	40	38	576	26.3	15. 8.	174	113	12	39	33	560
		Brackenberg	360	**133**	43	**26**	38	74	32	64	49	67	83	56	44	709	26.0	14. 1.	160	131	15	35	40	683
		Reinhausen	200	**99**	21	**13**	25	83	24	48	42	46	40	39	32	512	22.0	21. 5.	155	104	13	44	36	512
		Gelliehausen	248	88	19	**18**	20	62	41	**91**	51	34	50	34	40	548	26.4	13. 8.	165	113	12	41	44	550
		Göttingen	160	**97**	21	**14**	21	68	26	77	48	39	61	36	36	544	21.5	17. 7.	176	112	14	30	26	534
		Roringen	315	82	26	**20**	***20***	76	33	**101**	63	43	64	43	44	615	37.9	17. 7.	181	117	15	35	40	617
		Esebeck	243	**120**	38	22	31	67	**18**	73	48	42	67	37	44	607	26.0	29. 1.	137	124	14	23	32	608
		Marienstein	130	**107**	35	**8**	16	68	30	68	67	43	70	39	40	591	32.6	13. 8.	147	109	15	34	26	567
		Trögen	237	**158**	48	**17**	36	64	32	66	75	46	97	68	53	760	46.6	31. 8.	189	127	18	41	49	722
		Hillerse	130	**110**	32	**9**	18	61	27	63	53	37	68	35	*37*	550	27.3	31. 8.	159	114	12	31	32	538
	Leine, Rhume	Weißenborn-Lüde-	230	—	—	—	—	74	58	98	96	44	69	43	59	—	—	—	—	—	—	—	—	—
		Silkerode [rode	188	**111**	**28**	36	42	73	64	96	63	52	88	35	64	752	36.1	12. 6.	179	131	15	38	40	749
		Langenhagen	235	**106**	22	**21**	30	79	63	86	67	49	63	36	46	668	35.2	12. 6.	191	117	15	42	29	665
		Wehnde	286	**100**	**20**	28	36	94	67	80	67	48	52	39	44	675	36.0	12. 6.	185	118	16	46	33	671
		Duderstadt	178	**96**	21	**18**	27	77	62	90	65	38	45	39	37	615	36.0	12. 6.	196	114	18	40	38	609
		Etzenborn	220	**130**	28	**22**	34	75	57	106	67	37	56	35	42	689	32.5	12. 6.	176	131	17	37	25	692
		Obernfeld	160	—	17	13	21	77	43	66	66	38	54	35	33	—	—	—	—	—	—	—	—	—
		Radolfshausen	197	**108**	23	**16**	23	62	34	77	50	27	55	43	40	558	32.4	13. 8.	144	102	12	39	39	547
		Gieboldehausen	155	**113**	20	**17**	21	75	37	99	49	39	68	36	44	618	23.3	9. 7.	184	116	16	33	34	611
		Gillersheim	173	**119**	26	**17**	18	65	35	89	62	36	70	42	41	620	25.4	9. 7.	177	119	15	38	35	610
	Leine, Rhume, Oder	Oderbrück (Forsth.)	780	**296**	155	56	82	105	69	116	78	**51**	178	138	114	1441	**60.2**	14. 1.	205	166	50	73	130	1345
		Sonnenberg (Forsth.)	775	**284**	101	61	55	79	59	128	62	**47**	136	125	73	1210	42.9	14. 1.	207	192	39	76	105	1168
		Rehberg (Forsth.)	650	**329**	95	63	82	122	70	140	63	**47**	*160*	124	98	1393	**62.9**	29. 1.	204	166	42	59	94	1345
		Rehberger Graben-	680	**345**	109	66	78	122	67	137	70	**49**	165	126	110	1444	**62.3**	14. 1.	205	171	44	74	94	1365
		Oderhaus [haus	430	**306**	96	53	63	112	81	103	47	**31**	139	104	86	1221	45.1	29. 1.	204	151	37	52	75	1185
		Lauterberg, Bad (H.)	300	**205**	109	63	58	109	**27**	142	97	45	95	92	96	1138	47.7	29. 5.	142	142	41	31	51	1090
		Odertalsperre	320	**208**	71	64	63	125	64	134	61	**56**	117	89	87	1139	45.6	29. 5.	192	146	40	43	43	1096
		Scharzfeld	245	**161**	35	42	**33**	125	61	112	66	63	100	70	78	946	32.7	12. 6.	173	136	32	43	33	905
		Pöhlde	211	**125**	29	**27**	28	87	47	99	49	46	75	53	55	720	23.6	12. 6.	171	127	20	41	31	694
		Schluft	580	**328**	114	61	77	95	60	136	75	**44**	148	114	114	1366	**63.4**	14. 1.	200	167	49	66	108	1280
		Königshof (Forsth.)	390	**305**	108	84	121	115	63	155	50	**48**	156	130	110	1445	**55.5**	5. 11.	206	170	49	77	69	1358
		Hanskühnenburg	750	**294**	100	98	85	106	92	128	83	**77**	134	115	100	1412	—	—	—	—	—	—	—	1384
		Sieber I (Oberförst.)	340	**285**	82	85	72	100	66	135	**54**	66	127	112	107	1291	46.6	14. 1.	185	160	42	43	55	1234
		Sieber II (Paradies)	300	**219**	74	73	63	119	**60**	124	68	78	101	94	103	1176	35.1	5. 11.	204	157	41	51	45	1118
		Herzberg (Harz)	234	**142**	38	**33**	41	106	49	108	57	59	95	52	74	854	30.5	8. 9.	182	143	27	42	54	813
		Lüderholz b. Aschen-hütte (Forsthaus)	220	**141**	69	**27**	57	116	82	134	46	64	116	70	90	1012	40.0	8. 9.	171	157	30	36	43	981
		Schwiegershausen	185	**116**	29	**22**	26	79	39	109	29	41	80	39	57	666	24.2	8. 9.	177	120	16	37	35	640
		Levershausen	256	95	23	**9**	18	73	28	**101**	63	32	61	34	33	570	40.9	31. 8.	132	112	12	31	35	558

Fluß-gebiet		Stationen	See-höhe	Monatssummen (mm)												Jahressumme I—XII	Größte Tagesmenge		Zahl der Tage mit					Jahressumme XI. 37—X. 38
				Januar	Februar	März	April	Mai	Juni	Juli	August	September	Oktober	November	Dezember		Höhe	Datum	Niederschlag ≧0.1	Niederschlag ≧1.0	Niederschlag ≧10.0	✳ ≧0.1	⊠	
			m													mm	mm		mm	mm	mm	mm		mm
Aller	Leine, Rhume, Söse	Riefensbeck-Kammschlacken	337	258	104	75	72	100	68	125	62	60	117	108	103	1252	41.4	5. 11.	214	157	41	55	58	1189
		Mariental (Sösetal-Lerbach . [sperre)	275	160	48	45	42	79	52	119	59	65	85	66	80	900	35.5	8. 9.	196	145	22	48	46	843
		Osterode I (Bleichstr.)	356	182	63	58	49	91	55	112	75	74	98	80	91	1028	40.0	8. 9.	197	146	30	53	38	969
		Osterode II (Dreil.)	220	134	51	30	36	84	52	119	67	58	92	61	76	860	37.8	8. 9.	192	150	22	40	40	818
		Grund, Bad (Oster. Str.)	275	125	48	30	33	89	47	124	67	56	85	59	63	826	38.5	8. 9.	186	137	22	41	40	783
		Grund, Bad (Volks-	360	209	87	47	59	96	48	158	71	57	107	78	93	1110	33.5	14. 1.	194	169	35	48	56	1052
		Gittelde (Harz) [sch.)	325	223	93	48	56	95	49	154	69	61	104	80	98	1130	35.4	9. 7.	218	160	32	52	45	1058
			210	160	52	28	26	66	34	134	53	54	87	62	72	828	37.0	8. 9.	167	138	22	31	43	790
	Leine, Ilme	Lakenhaus	340	233	70	32	53	67	39	72	52	75	115	66	81	955	39.8	14. 1.	178	144	25	47	65	953
		Dassel a. S.	167	164	56	19	32	71	27	84	78	49	90	57	58	785	37.2	6. 8.	189	133	18	31	28	780
		Fredelsloh	260	156	52	16	31	83	29	96	44	46	102	47	59	761	32.2	21. 5.	192	139	22	47	41	745
		Wellersen	150	126	34	10	23	64	26	76	87	37	84	46	44	657	48.2	31. 8.	147	105	18	28	30	638
		Einbeck	113	126	37	13	27	55	30	83	63	40	69	36	50	629	24.3	29. 1.	162	128	12	28	31	626
		Edemissen	135	130	34	13	19	77	28	78	42	42	97	39	49	648	27.0	21. 5.	179	122	14	41	34	640
	Leine	Eisdorf	163	141	37	27	28	67	44	131	61	42	98	58	75	809	30.4	17. 7.	159	144	24	24	34	756
		Eboldshausen	142	102	26	14	21	68	22	73	31	44	79	36	52	568	19.5	21. 5.	172	117	12	35	35	560
		Willershausen	135	119	40	20	23	65	31	96	50	36	96	52	49	677	24.5	14. 1.	170	120	21	28	31	641
		Wetteborn	225	153	46	20	30	62	30	120	30	39	91	46	61	728	28.6	14. 1.	189	130	17	40	33	703
		Wrescherode	150	142	37	15	29	76	31	100	33	45	92	48	50	698	26.5	14. 1.	209	131	18	50	43	679
		Everode	165	—	44	19	30	64	34	116	23	44	74	42	44	—	—	—	—	—	—	—	—	—
		Hainbruch	222	155	72	27	44	59	34	82	31	56	87	54	62	763	27.3	14. 1.	180	140	17	41	24	752
		Alfeld	102	135	40	16	26	54	24	109	25	43	77	42	53	644	26.2	22. 7.	157	111	18	28	28	630
		Hohenbüchen	175	127	51	22	36	57	34	83	43	47	81	46	50	677	23.7	14. 1.	183	127	17	45	42	674
		Sibbesse	182	121	32	19	24	71	31	109	32	52	79	41	53	664	34.1	29. 5.	178	123	17	42	38	650
		Haus Escherde	154	—	—	—	—	—	—	—	—	50	54	30	39	—	—	—	—	—	—	—	—	—
		Kapellenhagen	218	134	44	29	42	44	29	67	53	94	88	44	60	728	26.7	14. 1.	187	128	14	39	40	728
		Salzhemmendorf	118	130	46	23	37	42	24	74	45	96	79	48	62	706	29.1	8. 9.	182	133	18	29	21	700
		Eime	90	110	27	11	22	49	20	78	36	60	86	28	35	562	25.1	10. 10.	161	109	11	34	31	769
		Koppenbrügge	135	114	44	21	36	42	29	97	37	94	76	48	54	692	30.4	6. 9.	153	123	15	28	21	671
		Wülfingen	77	113	29	16	25	50	25	78	33	60	85	37	40	591	32.7	10. 10.	137	110	16	24	24	582
		Springe	116	151	47	31	33	54	22	77	30	84	93	55	49	726	32.9	10. 10.	179	126	18	31	20	727
	Leine, Innerste	Buntenbock	560	278	114	72	94	95	56	122	66	72	104	98	110	1281	46.5	14. 1.	213	161	39	54	65	1244
		Klausthal-Zellerfeld	572	277	97	83	90	94	53	139	90	57	127	91	100	1298	38.7	14. 1.	204	167	43	62	71	1272
		Klausthal- Forsth. Dammgraben	540	274	108	62	76	90	50	106	77	45	136	98	90	1212	44.4	29. 1.	201	165	35	55	70	1160
		Erbprinzentanne	550	333	110	79	80	97	49	134	94	56	138	98	115	1383	42.7	14. 1.	220	165	47	60	87	1338
		Hahnenklee	565	260	110	74	93	109	55	143	79	64	135	99	111	1332	37.5	29. 1.	218	173	44	66	61	1297
		Wildemann	422	248	99	60	65	88	47	166	105	71	125	98	106	1278	36.0	14. 1.	190	154	40	46	48	1202
		Dörnten	177	96	30	23	21	118	24	107	30	24	66	40	49	628	42.0	29. 5.	138	107	18	35	28	618
		Gitter a. Berge	165	138	35	27	31	78	28	92	40	28	99	44	44	684	29.2	14. 1.	135	106	22	24	24	665
		Lutter a. Barenberge	150	130	42	30	29	69	27	99	59	39	75	46	53	698	23.8	29. 1.	188	130	18	48	45	689
		Rhene	105	96	30	16	20	68	32	114	30	39	71	35	34	585	21.5	14. 1.	174	110	14	25	32	615
		Wöhle	116	86	18	10	12	51	20	108	18	44	63	34	35	499	24.0	9. 7.	158	111	11	25	25	500
		Seesen	220	141	42	23	32	86	33	151	46	31	95	44	63	787	33.5	29. 5.	179	126	23	30	37	766
		Gr. Rhüden	134	131	33	23	35	76	29	101	43	35	82	40	46	674	27.7	29. 5.	172	123	18	28	38	667
		Bockenem	120	118	28	19	26	56	24	80	38	40	98	33	41	601	23.6	14. 1.	158	104	17	18	42	596
		Hackenstedt	150	112	32	31	33	58	33	137	30	37	73	35	45	656	33.3	9. 7.	188	124	15	35	37	671
		Lamspringe	212	114	39	22	36	86	30	134	18	38	89	56	54	716	30.8	29. 5.	166	127	19	33	42	—
		Adenstedt	202	124	27	15	35	81	30	136	22	50	66	41	49	676	43.8	29. 5.	161	118	61	23	31	682
		Salzdetfurth	116	132	34	27	37	61	32	118	25	44	86	42	52	690	28.8	14. 1.	195	124	22	40	39	692
		Hildesheim	87	108	27	23	28	52	24	89	33	49	71	41	41	586	25.2	2. 7.	174	118	12	37	28	590
		Klauen	90	92	19	17	23	33	19	91	29	65	93	47	51	579	25.4	6. 9.	135	109	12	24	19	555
		Sarstedt	61	111	23	17	23	42	19	92	37	66	76	40	66	612	35.9	6. 9.	156	84	12	18	16	592
	Leine	Bennigsen	98	113	24	18	18	48	27	89	30	72	77	40	34	590	38.4	7. 9.	160	108	13	25	15	583
		Grasdorf	57	92	19	22	21	46	18	71	40	60	82	43	36	550	36.2	6. 9.	184	106	14	28	17	536
		Lemmie	92	—	—	30	36	64	22	79	59	78	100	54	39	—	—	—	—	—	—	—	—	—
		Hannover-Ricklingen	59	95	24	21	27	49	20	71	50	78	89	45	37	606	41.1	6. 9.	180	108	15	30	31	587
		-Linden	52	99	23	21	18	52	17	68	52	82	84	40	37	593	41.8	6. 9.	172	103	16	36	18	589
		(Königsw. Straße)	52	101	23	18	18	44	14	74	52	97	84	49	39	613	42.6	6. 9.	177	110	15	27	25	607
		(Mathiasstraße)	52	105	26	20	20	45	17	75	45	83	99	44	42	621	36.7	6. 9.	177	112	13	31	25	617
		(Flughafen)	52	108	23	20	20	49	15	66	49	86	105	55	43	639	36.9	6. 9.	188	116	16	33	26	626
		-Herrenhausen	52	97	20	17	18	48	16	71	55	97	88	45	35	607	47.2	6. 9.	171	96	12	26	22	602
		Engelbostel	56	—	20	65	19	47	26	73	61	93	122	44	42	—	—	—	—	—	—	—	—	—
		Lohnde	50	105	24	25	19	54	25	82	73	105	105	57	45	719	52.4	6. 9.	165	123	18	25	23	682
	Leine, Ase	Stadthagen	68	98	32	24	28	27	12	74	35	96	80	55	36	597	42.5	6. 9.	156	109	14	20	25	592
		Bakede	160	137	46	27	34	60	18	73	67	93	90	53	54	752	48.1	31. 8.	163	123	18	32	29	752
		Nienstedt	175	142	46	32	33	71	24	71	62	124	95	56	61	817	44.8	6. 9.	175	136	17	35	38	807
		Raden	75	—	38	26	33	38	18	78	53	107	86	47	44	—	—	—	—	—	—	—	—	—
		Rodenberg	68	113	37	34	33	80	22	77	61	120	108	69	50	804	46.2	6. 9.	185	126	22	30	25	784
		Stemmen	75	114	26	27	22	50	22	83	81	103	97	62	37	724	48.2	6. 9.	148	108	22	25	21	695
		Idensermoor	50	101	23	20	26	38	17	63	58	105	77	62	33	623	39.0	6. 9.	180	109	14	24	23	595
		Wunstorf	52	87	18	15	17	34	14	50	54	81	76	51	30	527	39.2	6. 9.	146	96	12	21	13	511
	Leine	Neustadt a. Rbge.	40	111	29	22	25	31	17	66	70	70	82	48	66	637	26.0	14. 1.	142	123	15	13	13	616
		Resse	50	123	21	24	43	71	20	72	81	103	94	63	51	766	38.0	6. 9.	158	128	21	20	16	747
		Mandelsloh	30	109	21	24	32	48	19	72	81	75	77	58	58	674	37.5	6. 9.	182	126	18	23	17	632

Flußgebiet		Stationen	See-höhe	Monatssummen (mm)												Jahressumme I—XII	Größte Tagesmenge		Zahl der Tage mit					Jahressumme XI. 37—X. 38
																			Niederschlag			✳	▦	
				Januar	Februar	März	April	Mai	Juni	Juli	August	September	Oktober	November	Dezember		Höhe	Datum	≧ 0.1	≧ 1.0	≧ 10.0	≧ 0.1		
			m													mm	mm		mm	mm	mm	mm		mm
Aller	Leine	Elze	40	**112**	23	**19**	21	41	28	72	86	68	84	60	53	667	33.5	6. 9.	179	118	19	35	21	649
		Schwarmstedt	30	**107**	27	26	**23**	45	26	79	67	73	88	60	48	669	38.1	6. 9.	199	129	13	23	18	651
	Aller	Bergen	70	**133**	31	26	**24**	43	31	70	56	62	115	64	51	706	32.4	6. 9.	171	123	17	27	28	683
		Osterholzer Moor	37	**117**	31	**24**	26	47	27	82	77	65	104	62	44	706	36.3	31. 8.	175	118	17	23	16	686
		Ahlden	102	**107**	23	**21**	24	65	24	59	57	63	86	54	43	626	27.1	6. 9.	176	119	16	22	18	617
	Böhme	Soltau	61	**118**	38	28	32	43	**27**	64	84	46	102	72	52	706	24.0	14. 1.	188	130	17	26	30	667
		Fallingbostel	45	—	32	26	31	56	**22**	87	82	76	**100**	60	53	—	—	—	—	—	—	—	—	—
		Dorfmark	46	**125**	29	26	29	48	**18**	61	64	54	102	61	48	665	23.5	14. 1.	164	114	17	26	25	646
		Walsrode	35	**124**	35	24	27	47	**23**	79	61	71	99	61	49	700	27.1	10. 10.	199	129	15	21	21	690
	Aller	Hedern	20	**130**	27	28	31	58	**22**	47	48	61	87	59	40	638	27.3	14. 1.	141	113	20	16	16	622
		Steimbke	34	**108**	24	26	34	47	**21**	61	95	67	86	56	43	668	34.1	16. 8.	166	125	14	17	17	660
		Verden	25	**102**	22	**20**	23	50	27	74	58	37	92	58	42	605	26.2	9. 7.	173	117	16	17	14	573
Mündung bis Aller	Weser	Ochtmannien	51	—	—	21	21	37	44	81	64	49	77	58	41	—	—	—	—	—	—	—	—	—
		Schwarme	10	**95**	**20**	25	25	50	32	59	60	45	82	63	52	608	27.7	31. 8.	157	116	12	16	11	572
		Achim	18	**92**	26	27	**25**	36	41	**92**	61	45	90	61	47	643	18.8	29. 5.	155	126	16	13	11	623
		Bremen (Freihafen)	7	85	**23**	28	25	69	62	56	80	35	**86**	52	50	651	36.5	31. 8.	168	111	21	26	15	634
	Oehtum	Sudwalde	52	**104**	26	**19**	25	38	41	80	50	61	92	58	46	640	22.5	14. 1.	184	111	18	21	20	614
		Barrien	15	99	31	29	**23**	40	39	65	**151**	59	84	73	56	749	**66.8**	15. 8.	170	109	19	16	10	681
		Kladdingen	23	91	**22**	32	29	43	64	66	80	46	**94**	60	41	668	46.1	31. 8.	138	118	21	13	10	629
		Bremen (Bürgerpark)	3	**98**	29	**26**	28	64	62	69	78	39	92	59	49	693	33.3	31. 8.	144	115	20	15	14	651
		Bremen (Flughafen)	4	94	**22**	34	29	63	61	66	**109**	41	96	54	45	714	44.7	31. 8.	185	121	20	28	19	674
		Bremen-Lankenau	4	**94**	29	29	**24**	62	69	57	74	41	90	67	51	687	28.1	31. 8.	150	118	21	17	10	653
		Groß-Ippener	22	**93**	28	29	**18**	40	51	63	84	36	88	59	44	633	**58.7**	31. 8.	195	116	18	18	18	606
		Bassum	34	**107**	32	**28**	30	35	44	78	75	64	97	70	46	706	41.8	31. 8.	163	119	23	23	11	671
		Strom	2	80	27	28	**22**	52	65	53	**92**	41	69	44	44	617	**53.0**	31. 8.	151	118	14	11	11	597
		Bürstel	33	—	35	34	30	51	72	89	96	65	112	61	46	—	—	—	—	—	—	—	—	—
		Delmenhorst I	7	92	28	32	**27**	51	60	63	**99**	43	96	55	49	695	**58.5**	31. 8.	184	123	20	21	21	676
		Delmenhorst II	10	92	30	33	**28**	44	57	62	86	49	**101**	56	43	681	49.0	31. 8.	186	119	20	28	15	—
	Wümme	Königsmoor	40	**108**	**27**	33	32	34	32	71	52	36	103	74	54	656	27.5	15. 8.	203	125	13	22	33	595
		Scheessel	34	**102**	29	29	**28**	46	31	67	56	30	99	57	39	613	20.7	10. 10.	155	122	18	26	11	589
		Schneverdingen	88	**104**	29	**28**	36	44	40	65	41	50	92	65	53	647	19.7	14. 1.	175	123	16	30	14	608
		Rotenburg	22	**114**	33	33	**32**	54	32	70	64	34	104	79	46	695	22.0	10. 10.	183	125	19	23	16	655
		Visselhövede	60	**136**	40	**30**	**30**	47	38	81	70	48	118	72	55	765	26.7	9. 7.	189	134	24	23	16	715
		Hemslingen	43	**114**	28	26	**23**	33	26	82	55	26	109	70	51	643	32.0	9. 7.	161	128	12	20	18	600
		Süderwalsede	59	**117**	30	27	25	33	**17**	69	54	32	88	58	37	587	23.7	9. 7.	169	113	15	28	20	561
		Hintzendorf	19	**102**	29	26	**24**	59	36	65	59	51	84	64	42	641	29.8	29. 5.	184	118	16	24	20	605
		Otterstedt	20	109	**27**	33	41	67	51	76	49	40	**122**	73	48	736	25.4	29. 5.	164	113	18	25	34	726
		Falkenberg	5	**103**	31	35	**28**	57	57	91	60	49	97	54	51	713	29.9	9. 7.	186	122	16	25	21	697
		Wallhöfen	35	**104**	35	34	**23**	87	53	72	53	40	89	66	53	709	19.7	29. 5.	168	127	20	19	23	717
		Heppstedt	20	**102**	29	37	**22**	64	41	93	89	42	98	67	46	730	23.0	16. 8.	179	123	21	18	24	710
		Osterholz	20	99	36	44	**28**	72	66	95	34	32	**106**	66	52	730	22.6	18. 5.	203	124	21	21	26	718
	W.	Farge	0	96	28	26	**23**	60	62	**126**	52	42	103	63	47	728	**52.3**	27. 7.	191	119	20	21	20	715
	Hunte	Essen, Bad	75	**120**	37	**20**	23	43	28	67	111	104	92	58	55	758	38.1	7. 9.	175	122	17	22	21	711
		Venne	57	**126**	45	29	33	31	**25**	65	82	82	104	65	61	748	34.1	7. 9.	179	119	18	20	19	692
		Damme	105	**102**	31	33	**29**	44	39	66	73	81	78	64	47	687	35.4	7. 9.	153	119	18	14	18	639
		Lemförde	43	**105**	27	**17**	23	30	43	57	64	77	82	57	41	623	26.5	14. 1.	175	117	16	18	11	584
		Lembruch	37	—	—	—	—	—	—	—	68	55	69	59	43	—	—	—	—	—	—	—	—	—
		Diepholz	39	**117**	40	25	**22**	43	41	59	105	60	84	71	47	714	**61.4**	31. 8.	151	121	21	16	16	659
		Hemsloh	46	**98**	30	**23**	**23**	40	41	56	63	70	75	62	46	627	22.7	14.1..7.9.	176	112	19	20	12	579
		Wagenfeld	38	**95**	29	**22**	23	33	27	43	46	67	77	59	43	564	24.5	31. 8.	168	113	14	21	13	533
		Dörpel	38	**100**	22	22	**20**	39	42	53	96	68	70	60	42	634	**63.7**	31. 8.	172	108	15	24	18	613
		Natenstedt	40	**106**	28	30	**24**	51	39	61	83	35	83	77	36	653	**52.8**	31. 8.	159	113	18	16	18	611
		Ellenstedt	49	**111**	34	31	**20**	50	54	58	73	59	93	74	41	698	35.7	31. 8.	160	116	22	23	17	659
		Wildeshausen	20	105	45	31	33	49	66	86	90	46	101	—	—	—	—	—	—	—	—	—	—	—
		Sage	36	86	27	27	**18**	41	63	92	**98**	55	95	55	45	702	29.1	27.7., 31.8.	155	115	23	19	12	661
		Hundsmühlen	6	100	41	29	**28**	38	56	111	**114**	80	108	60	48	813	**52.0**	7. 9.	188	122	22	20	26	805
		Wehnen	9	**106**	47	**28**	**28**	46	57	104	65	80	103	57	53	774	**59.3**	7. 9.	177	123	19	25	17	751
		Oldenburg	7	98	46	32	**20**	33	61	**111**	73	76	99	61	49	768	48.6	7. 9.	171	122	19	21	18	753
		Kirchhatten	30	105	43	35	**28**	49	62	108	104	57	**111**	66	51	819	**72.0**	31. 8.	231	123	23	27	20	792
		Hude	12	104	33	31	**21**	50	59	104	75	55	**105**	63	55	755	42.6	31. 8.	169	118	23	23	20	723
		Katjenbüttel	2	97	31	31	**24**	52	77	98	90	40	**105**	61	49	755	36.0	27. 7.	206	124	22	25	15	726
		Oberhausen	1	104	40	30	**24**	41	59	**128**	67	61	89	65	48	756	38.9	27. 7.	188	123	24	24	13	730
	Mündung bis Hunte	Elsfleth	1	95	35	25	**19**	53	58	**131**	70	45	96	67	51	745	**59.0**	27. 7.	195	115	22	25	20	728
		Meyenburg	4	89	**28**	34	30	64	66	**109**	55	41	82	53	44	695	34.6	27. 7.	153	115	20	16	20	698
		Morriem-Paradies	0	90	35	25	**16**	53	52	**111**	103	58	98	55	50	746	48.7	31. 8.	183	113	21	17	22	719
		Ovelgönne	1	88	30	27	**18**	58	65	**120**	52	70	93	62	42	725	48.6	27. 7.	170	118	18	12	13	734
		Brake	5	80	30	27	**17**	61	59	**129**	40	46	86	58	42	675	**66.4**	27. 7.	175	108	21	18	10	672
		Sandstedt	1	94	28	31	**21**	58	57	**114**	35	55	94	57	41	685	**52.8**	27. 7.	171	116	18	19	11	697
		Hagen (Hann.)	8	112	37	39	**27**	71	62	91	41	56	**114**	65	46	761	24.0	11. 10.	184	136	23	23	23	775
		Volkmarst	20	**108**	32	33	**19**	66	55	78	38	56	96	61	50	692	22.9	29. 1.	174	122	21	12	9	697
		Stubben	11	87	30	34	**24**	79	51	88	53	45	**96**	59	47	693	21.8	9. 10.	170	132	19	15	19	702
		Loxstedt	9	96	37	**33**	34	72	69	104	74	44	**116**	69	44	792	25.6	27. 7.	203	139	24	22	12	827
		Seefeld	1	88	31	27	**20**	68	70	**97**	47	57	**97**	63	52	717	22.5	29. 5.	177	120	20	17	16	732
		Nordenham	2	90	22	28	**19**	62	82	**109**	27	40	75	55	36	645	42.3	27. 7.	145	112	18	13	8	678

Flußgebiet		Stationen	See-höhe m	Monatssummen (mm) Januar	Februar	März	April	Mai	Juni	Juli	August	September	Oktober	November	Dezember	Jahressumme I—XII mm	Größte Tagesmenge Höhe mm	Datum	Zahl der Tage mit Niederschlag ≧ 0.1 mm	≧ 1.0 mm	≧ 10.0 mm	✳ ≧ 0.1 mm	⊠	Jahressumme XI. 37—X. 38 mm
Von der Weser bis zur Ems																								
Ostfriesische Küste	Nordsee	Waddens	1	**81**	37	29	**13**	68	67	77	70	46	71	52	*37*	648	24.5	27. 7.	146	120	19	8	7	682
		Ruhwarden	2	96	42	33	**18**	91	64	76	87	74	**109**	66	55	811	24.2	9.10.	172	130	24	18	9	840
		Rastede	19	116	48	36	**20**	50	54	**131**	87	81	117	92	60	901	**51.2**	7. 9.	170	118	29	19	17	864
		Jade	1	90	41	23	**18**	48	50	98	62	86	**111**	64	50	741	37.7	7. 9.	169	118	19	19	16	743
		Varel	10	109	46	25	**22**	61	67	103	75	76	**112**	75	57	828	49.1	31. 8.	197	128	21	16	10	837
		Neuenburg	10	91	40	28	**23**	62	63	103	64	74	**114**	78	68	808	41.5	31. 8.	192	136	17	18	17	796
		Wiesmoor	12	84	33	27	**18**	58	83	98	50	61	**108**	79	47	746	29.8	20. 8.	186	137	17	14	10	724
		Upschört	9	77	36	**25**	**25**	60	76	98	64	60	**101**	71	37	730	27.0	27. 7.	184	125	18	17	13	725
		Dykhausen	1	100	37	32	**17**	85	63	89	60	73	**120**	72	52	800	35.0	31. 8.	200	138	18	13	11	792
		Wilhelmshaven	4	70	30	30	**16**	69	52	95	72	86	**102**	63	46	731	37.9	7. 9.	174	123	19	18	17	754
		Jever	6	81	39	26	**16**	76	82	83	54	65	**117**	71	58	768	29.6	31. 8.	185	134	21	14	19	777
		Minsen	2	84	42	26	**14**	53	84	113	89	46	**117**	71	57	796	32.3	27. 7.	186	129	21	20	14	818
		Wangerooge	5	67	31	18	**13**	63	78	115	55	41	**130**	79	48	738	33.6	27. 7.	176	127	20	13	10	740
		Carolinensiel	4	81	37	28	**9**	69	76	**118**	61	56	114	61	47	757	26.9	4. 7.	166	131	18	6	6	780
		Spiekeroog (Litzmann-schule)	5	69	36	19	**13**	46	68	85	82	55	**155**	81	*49*	758	40.6	8.10.	183	129	22	11	8	757
		Langeoog	2	91	40	26	**19**	54	72	114	56	80	**164**	69	63	868	39.1	8.10.	187	132	23	14	6	857
		Blersum	3	78	39	28	**21**	52	74	91	72	64	**121**	72	53	765	34.8	9.10.	195	132	17	18	9	776
		Negenmerten	5	75	37	24	**15**	45	63	96	53	64	**125**	77	58	732	30.1	9.10.	185	131	17	18	10	734
		Esens	3	85	45	26	**15**	54	71	107	51	50	**128**	77	54	763	32.2	27. 7.	182	130	17	17	10	764
		Norderney	7	55	28	16	**10**	59	69	68	61	53	**146**	84	68	717	37.1	18. 5.	165	112	17	16	11	665
		Großheide	4	73	32	23	**11**	47	74	93	47	59	**125**	85	57	726	33.4	30. 8.	174	114	18	15	11	706
		Neßmersiel	1	—	37	21	8	45	57	88	57	55	134	78	61	—	—	—	—	—	—	—	—	—
		Norden	6	82	38	22	**16**	48	59	99	79	47	**145**	90	60	785	39.5	30. 8.	206	127	17	6	10	764
		Norddeich	7	82	35	20	**14**	56	53	82	73	56	**130**	85	45	731	32.5	30. 8.	167	123	18	9	10	718
		Juist	20	90	29	26	**14**	41	68	65	55	41	**134**	78	47	688	22.0	9.10.	171	126	17	9	12	691
		Greetsiel	1	71	39	22	**19**	50	54	111	58	54	**129**	91	52	750	31.4	30. 8.	193	122	21	21	3	749
		Borkum	6	68	37	**21**	25	37	60	56	55	50	**263**	112	82	866	**58.3**	6.10.	166	114	22	11	12	785
		Plaggenburg	10	94	46	29	**15**	53	52	83	67	54	**111**	95	*53*	752	24.7	9.10.	156	123	18	9	10	743
		Aurich	5	84	35	24	**12**	46	59	93	53	54	**115**	87	48	710	24.7	30. 8.	169	127	18	18	6	683
		Theene	1	69	29	**11**	**11**	40	45	**100**	44	40	92	61	50	592	24.9	30. 8.	186	113	12	17	4	579
		Emden (Prestel)	2	84	44	26	**20**	60	54	102	61	37	**123**	73	52	736	23.8	30. 8.	189	125	24	21	14	740
		Emden-Nesserland	2	57	25	14	**12**	53	40	84	43	33	**91**	62	29	543	20.7	27. 7.	174	103	12	17	4	538
Ems																								
Hase bis Quelle	Bever bis Quelle	Hövelriege	107	**161**	51	**30**	44	52	35	53	63	85	89	65	65	793	35.0	7. 9.	185	135	17	25	33	757
		Rietberg	78	**121**	44	28	40	56	**22**	45	69	88	75	58	62	708	35.2	7. 9.	164	130	12	18	18	675
		Stromberg (Westf.)	145	**131**	53	28	39	51	**16**	65	78	97	75	68	75	776	38.4	7. 9.	176	124	20	32	30	723
		Rheda	71	**121**	41	29	38	46	**20**	52	60	84	76	70	63	700	40.3	7. 9.	175	130	14	18	18	660
		Wilhelmsdorf	105	**141**	46	25	37	46	**24**	72	92	93	97	67	69	809	38.0	7. 9.	203	139	17	29	21	768
		BielefelderPumpstat.	126	**164**	50	28	34	62	**24**	68	88	110	102	70	64	864	46.1	7. 9.	210	143	24	34	41	831
		Gütersloh	76	**139**	47	25	33	23	**19**	56	69	79	86	68	51	695	35.4	7. 9.	162	121	15	25	22	656
		Gütersloh-Marienfeld	65	**135**	41	30	33	40	**15**	66	78	77	92	60	57	724	32.8	7. 9.	183	123	18	27	26	692
		Kaunitz	93	**141**	45	**22**	35	48	32	65	69	79	96	70	62	764	31.5	14. 1.	195	141	19	29	25	727
		Heerde	66	**124**	36	25	30	46	**14**	74	80	80	80	61	49	699	37.3	7. 9.	181	120	16	24	17	662
		Brackwede	180	**162**	57	**24**	38	67	27	60	90	95	85	68	62	835	43.9	7. 9.	176	128	21	28	27	809
		Spiegelsberge	250	**176**	54	32	44	61	**29**	53	59	117	114	88	88	915	45.0	7. 9.	165	142	23	33	14	868
		Brockhagen	81	**142**	42	27	29	47	**16**	68	60	106	85	64	65	751	**56.0**	7. 9.	174	122	18	28	19	702
		Harsewinkel	63	**138**	42	25	29	39	**12**	65	93	77	81	55	58	714	33.0	31. 8.	162	113	16	21	13	686
		Ostenfelde	80	**124**	38	25	35	39	**17**	73	91	94	67	63	57	723	32.2	7. 9.	172	131	17	23	28	676
		Warendorf	56	**135**	47	29	42	45	**19**	63	131	103	91	60	63	828	33.1	7. 9.	189	129	24	24	24	774
		Hesseln	115	**155**	57	29	35	46	**19**	65	100	104	97	65	69	841	**61.5**	31. 8.	139	132	20	25	26	787
		Versmold	70	**146**	48	27	38	40	**23**	83	93	95	87	62	69	811	40.7	31. 8.	181	127	19	27	18	759
	Bever	Telgte	50	**124**	37	**27**	31	33	28	90	121	73	69	58	75	766	42.6	30. 8.	176	126	18	21	18	695
		Rothenfelde	95	**145**	48	30	34	41	**22**	65	89	97	91	65	66	793	**50.1**	31. 8.	183	127	17	32	29	744
		Füchtorf	65	**135**	46	23	32	47	**19**	65	54	93	92	56	58	720	39.9	7. 9.	179	121	15	20	17	680
		Iburg	115	147	54	35	44	48	**31**	71	**154**	97	113	79	72	945	42.5	7. 9.	176	124	22	18	21	879
		Ostbevern	52	**119**	39	24	29	37	**21**	74	108	75	83	51	54	714	33.6	7. 9.	140	110	22	17	20	666
	Werse	Beckum	117	**125**	39	29	35	56	**16**	75	98	78	77	65	58	751	32.2	14. 1.	180	129	16	26	28	717
		Borbein	70	**116**	30	23	31	53	**22**	63	100	58	70	57	53	676	35.5	30. 8.	192	116	17	27	17	630
		Rinkerode	62	**128**	40	32	31	37	**27**	85	83	57	80	68	66	734	28.5	30. 8.	143	123	23	20	21	663
		Neubeckum	105	**121**	43	28	37	45	**20**	64	58	87	69	69	55	696	36.1	6. 9.	161	117	16	21	20	654
		Hoetmar	66	127	—	—	—	42	31	75	55	82	70	75	57	—	—	—	—	—	—	—	—	—
		Alverskirchen	58	120	35	23	36	65	**22**	67	**147**	70	76	54	60	775	44.2	15. 8.	165	122	19	20	16	729
	E.	Fuestrup	54	109	23	**20**	38	54	37	68	**131**	58	78	50	45	711	47.5	30. 8.	158	118	18	22	25	680
	Aa bis Werse	Altenberge	105	**145**	40	**31**	29	46	38	66	63	49	112	68	62	749	23.8	14. 1.	177	121	21	29	18	684
		Roxel-Schönebeck	69	—	41	24	25	48	46	64	51	38	83	62	72	—	—	—	—	—	—	—	—	—
		Münster (Schlageterstr.)	63	**142**	48	**31**	34	43	40	113	90	51	87	68	69	816	36.2	16. 7.	183	127	23	22	17	742
		Münster (Flughafen)	56	**132**	41	**29**	30	45	31	96	115	49	81	64	62	775	29.8	15. 8.	180	123	19	28	16	715
		Greven	49	108	33	**24**	25	53	45	84	80	60	**113**	53	47	725	42.6	8.10.	149	115	21	16	21	685
		Kattenwanne	55	**119**	43	**25**	28	49	**25**	71	103	75	93	59	66	756	28.0	6. 9.	167	121	20	14	15	703
		Ladbergen	49	**122**	38	**25**	26	58	55	68	73	76	104	70	60	775	29.4	2. 6.	192	124	19	32	24	708
		Saerbeck	48	**118**	35	**27**	29	53	33	81	64	47	92	59	60	698	26.3	18. 5.	173	122	19	20	18	642

Flußgebiet		Stationen	Seehöhe m	Monatssummen (mm) Januar	Februar	März	April	Mai	Juni	Juli	August	September	Oktober	November	Dezember	Jahressumme I—XII mm	Größte Tagesmenge Höhe mm	Datum	Zahl der Tage mit Niederschlag ≧0.1 mm	≧1.0 mm	≧10.0 mm	✳ ≧0.1 mm	⊠	Jahressumme XI. 37—X. 38 mm
Hase bis Quelle	As bis Werse	Emsdetten	45	115	39	27	27	48	47	70	69	38	91	58	62	691	21.0	14. 1.	175	121	21	15	19	634
		Rheine	40	114	35	29	33	41	47	91	89	37	139	66	70	791	30.5	27. 7.	162	119	20	16	11	724
		Leschede	30	—	—	38	28	40	48	85	84	44	122	57	55	—	—	—	—	—	—	—	—	—
	As	Westerkappeln	70	112	34	22	23	39	29	70	102	73	115	62	48	729	42.5	6. 8.	147	109	22	17	13	680
		Hopsten	39	114	39	31	26	77	50	101	86	37	110	63	66	800	49.0	18. 5.	177	121	23	21	19	741
		Tecklenburg	185	138	46	34	40	44	35	87	92	68	120	74	63	841	27.0	14. 1.	199	137	24	33	36	790
		Ibbenbüren	65	133	47	36	39	83	41	63	95	60	132	62	58	849	58.2	18. 5.	159	132	30	17	14	798
		Hörstel	45	130	41	34	33	81	56	73	94	42	105	57	71	817	56.0	18. 5.	204	127	21	23	19	759
		Vennhaus (Schleuse)	36	140	39	32	14	44	49	81	97	38	108	59	70	771	32.7	9. 6.	169	116	22	19	17	719
		Lechtrup-Merzen	55	103	37	31	20	73	44	62	109	51	108	58	62	758	45.0	18. 5.	139	111	22	18	14	701
		Settrup	34	111	35	37	31	45	55	81	105	48	110	73	67	798	37.4	31. 8.	179	125	25	24	20	750
	E.	Lingen	23	121	40	41	31	39	46	84	99	40	116	67	64	788	24.0	14. 1.	207	126	20	24	18	725
Hase	Mündung bis Quelle	Borgloh	135	154	51	29	31	46	22	73	105	100	138	76	76	901	41.7	7. 9.	172	131	25	23	18	824
		Schledehausen	105	111	35	18	27	37	28	75	88	86	111	64	59	739	32.5	7. 9.	175	126	15	29	11	696
		Osnabrück-Düstrup	69	133	41	28	30	38	33	69	86	90	117	65	55	785	37.4	7. 9.	181	130	21	26	17	728
		Osnabrück-Haste	60	100	29	20	24	26	23	72	96	77	118	66	55	706	36.7	31. 8.	154	122	17	14	13	650
		Natrup-Hagen	83	140	48	27	37	48	30	103	91	80	119	76	60	859	31.4	7. 9.	188	136	26	23	25	794
		Bramsche	48	121	44	29	27	33	33	77	123	70	101	60	61	779	35.8	31. 8.	185	118	24	25	21	741
		Bersenbrück	34	141	43	40	30	51	61	76	104	69	101	86	63	865	29.5	31. 8.	178	135	28	23	18	791
		Badbergen	30	121	38	36	28	39	69	64	76	64	99	80	55	769	24.7	9. 6.	163	119	23	17	11	711
		Mühlen	37	—	31	27	21	76	37	54	63	58	75	68	51	—	—	—	—	—	—	—	—	—
		Dinklage	28	104	31	28	22	56	49	78	88	44	95	75	46	716	33.6	31. 8.	175	120	23	21	17	664
		Hagstedt	60	111	35	33	28	48	65	64	109	51	112	83	40	779	79.8	31. 8.	163	120	21	13	16	738
		Vechta	37	112	39	36	28	38	70	67	116	58	101	87	47	799	49.9	31. 8.	203	128	24	26	23	746
		Vestrup	36	105	33	30	16	38	64	76	84	47	107	85	48	733	37.0	31. 8.	169	116	19	20	23	669
		Löningen	23	129	43	44	20	47	69	88	119	61	96	83	59	867	44.0	14. 8.	158	127	28	21	18	818
		Quakenbrück I	25	117	36	39	29	36	70	76	56	64	104	79	51	757	26.4	9. 6.	181	125	22	23	12	702
		Quakenbrück II	29	89	41	38	25	43	68	65	57	67	82	75	46	696	27.9	7. 9.	176	122	18	21	16	—
		Basum-Sussum	63	—	41	42	33	70	57	73	78	72	114	84	57	—	—	—	—	—	—	—	—	—
		Klein-Mimmelage	26	—	43	38	22	51	58	62	68	61	91	74	48	—	—	—	—	—	—	—	—	—
		Berge	50	146	44	49	33	63	75	86	67	61	112	85	63	884	24.4	18. 5.	202	123	26	21	10	823
		Handrup	50	114	32	43	44	53	71	65	104	38	86	70	67	787	30.9	9. 6.	173	125	20	23	20	738
		Haselünne	20	128	39	44	42	55	65	111	107	35	91	77	64	858	34.2	14. 8.	173	130	23	17	13	809
		Plankorth	24	107	40	39	29	55	54	74	143	37	97	73	53	801	44.6	30. 8.	170	128	18	20	16	744
		Bockholte	36	113	46	37	28	49	54	90	107	63	136	65	58	846	43.8	31. 8.	202	121	26	21	17	806
		Klein-Berßen	34	116	38	33	29	54	56	98	104	38	93	70	56	785	52.3	14. 8.	156	116	26	18	10	744
Mündung bis Hase	Leda bis Hase	Meppen	14	171	45	45	37	69	45	102	146	45	112	105	56	978	42.3	30. 8.	197	135	28	11	15	913
		Sögel	35	118	41	45	35	48	67	112	116	38	136	78	56	890	27.0	31. 8.	168	133	30	19	10	847
		Schöninghsdorf	27	119	38	39	18	53	62	88	91	38	118	88	42	794	24.4	8.10.	161	127	25	13	20	743
		Hebelermeer	19	157	48	40	25	50	45	80	118	26	139	101	54	883	33.2	27. 8.	173	124	28	16	18	833
		Rütenbrock	14	92	33	33	21	51	48	69	102	28	108	65	51	701	20.6	4. 8.	165	124	19	16	13	683
		Lathen	12	110	40	35	29	60	55	73	135	36	130	79	49	831	34.2	12. 8.	175	128	24	21	18	788
		Neusustrum	11	100	39	27	22	44	48	65	162	41	114	65	33	760	39.8	4. 8.	158	117	22	10	11	747
		Dersum	5	96	36	34	26	36	55	79	119	44	136	70	42	773	23.1	2. 6.	210	132	25	24	13	752
		Aschendorf	4	93	38	22	23	43	61	90	103	60	111	61	43	749	25.8	30. 8.	166	112	20	17	12	750
		Surwold	9	91	36	28	19	44	50	84	110	43	118	59	26	708	26.7	30. 8.	179	120	21	16	14	717
		Papenburg	4	108	48	28	21	33	60	94	127	46	102	69	42	778	40.8	30. 8.	166	119	23	12	13	769
		Diele	1	84	38	27	23	46	54	79	112	52	110	59	36	720	37.2	30. 8.	179	119	16	16	15	722
		Weener	4	94	48	25	23	59	62	99	100	46	120	69	46	791	23.4	30. 8.	195	127	25	14	13	817
	Leda	Westerstede	8	88	32	24	19	46	56	108	70	68	103	78	57	749	39.1	31. 8.	202	121	15	24	22	718
		Kloppenburg	38	121	48	36	28	58	70	80	100	64	120	80	56	861	56.2	31. 8.	182	122	25	26	10	829
		Grönheim	36	—	29	28	20	44	52	84	117	71	108	55	49	—	—	—	—	—	—	—	—	—
		Friesoythe	9	101	44	31	24	43	57	81	101	69	145	61	56	813	56.0	31. 8.	161	128	20	13	10	798
		Nikolausdorf	20	94	38	33	25	46	57	109	137	69	114	59	46	827	70.2	31. 8.	167	116	23	22	13	832
		Edewechterdamm	11	88	39	24	26	37	50	74	96	77	117	52	48	728	48.4	31. 8.	148	118	25	15	17	716
		Kartzfehn	15	97	37	30	26	37	58	83	134	78	123	56	42	801	102.8	31. 8.	163	126	20	12	9	797
		Edewecht	6	113	40	23	38	38	71	66	70	100	103	60	52	774	56.2	7. 9.	151	104	22	13	7	755
		Zwischenahn	10	—	—	—	—	48	56	92	61	82	101	66	48	—	—	—	—	—	—	—	—	—
		Godensholt	12	—	39	25	21	27	64	103	72	80	111	61	53	—	—	—	—	—	—	—	—	—
		Neudorfer Moor	9	95	31	22	26	56	86	115	73	63	111	71	51	800	38.1	27. 7.	142	124	19	14	11	784
		Holtland	9	96	38	24	23	65	70	95	98	68	120	70	56	823	38.1	30. 8.	200	125	24	21	10	803
		Neuvrees	13	—	—	26	24	60	60	94	94	82	108	55	56	—	—	—	—	—	—	—	—	—
		Breddenberg	15	100	40	28	25	41	63	125	133	47	126	62	45	835	46.8	30. 8.	170	125	24	14	18	813
		Ramsloh	3	100	36	23	27	37	60	126	77	80	108	70	47	791	35.0	27. 7.	187	122	25	21	14	774
		Potshausen	2	95	43	25	14	47	62	86	79	63	115	65	49	743	21.0	8.10.	185	123	24	18	14	728
		Altburlage	3	—	36	23	19	45	58	121	112	56	108	63	44	—	—	—	—	—	—	—	—	—
		Leer	2	97	45	26	21	61	56	128	76	60	95	68	49	782	22.4	27. 7.	185	133	23	16	7	777
	Ems	Strackholt	8	95	44	28	27	65	64	98	115	76	116	82	58	868	64.1	30. 8.	196	141	23	20	11	844
		Holtrop	6	—	—	22	19	55	74	98	50	69	113	70	46	—	—	—	—	—	—	—	—	—
		Hatshausen	0	92	40	24	17	47	68	108	83	51	114	69	42	755	33.0	30. 8.	163	121	22	16	15	731
		Widdelswehr	1	85	38	22	19	62	55	112	68	47	125	68	46	747	26.5	27. 7.	188	119	20	12	10	743
		Rhederfeld	4	85	36	20	20	48	51	76	93	37	104	66	45	681	23.3	8.10.	161	119	17	17	15	658
		Landschaftspolder	1	82	38	22	20	61	54	92	94	38	98	70	34	703	22.6	30. 8.	156	121	17	13	11	702

Ems/Rhein 1938

Flußgebiet		Stationen	See-höhe	Monatssummen (mm) Januar	Februar	März	April	Mai	Juni	Juli	August	September	Oktober	November	Dezember	Jahressumme I—XII	Größte Tagesmenge Höhe	Datum	Zahl der Tage mit Niederschlag ≧0.1 mm	≧1.0 mm	≧10.0 mm	✳ ≧0.1 mm	⊠	Jahressumme XI.37—X.38
			m													mm	mm								mm
Von der Ems bis zum Rhein																								
Nordsee	Vechte	Schöppingen	80	**151**	42	37	**31**	43	55	96	49	40	122	67	78	811	31.5	14. 1.	174	127	22	31	19	730
		Ochtrup	60	**128**	**32**	36	34	55	44	73	70	38	127	63	76	776	29.7	18. 5.	139	122	23	18	12	692
		Laer	75	**124**	40	30	**23**	50	47	81	40	36	99	67	69	706	26.0	18. 5.	148	112	16	25	22	621
		Burgsteinfurt	70	**127**	37	36	**29**	45	49	72	53	39	103	69	69	728	21.6	10. 10.	171	118	21	28	24	667
		Wettringen	42	—	—	—	24	49	43	64	40	52	118	62	*61*	—	—	—	—	—	—	—	—	—
		Bentheim	88	**127**	34	41	**28**	62	52	78	31	32	115	56	57	713	32.0	9. 6.	169	120	16	14	10	677
		Schüttorf	36	**131**	40	41	**25**	73	47	73	59	35	112	61	59	756	28.1	18. 5.	160	123	19	18	10	712
		Nordhorn	23	114	46	42	**28**	52	47	89	94	32	**120**	65	51	780	28.5	14. 8.	192	123	20	19	16	741
		Holtwick	88	**142**	46	37	**30**	31	42	72	76	42	118	67	70	773	28.3	14. 1.	177	120	20	25	31	702
		Gronau	37	**118**	**34**	42	39	40	45	99	61	60	100	77	69	784	29.7	9. 6.	145	114	23	20	19	703
		Holt u. Haar	28	**127**	44	46	**24**	54	42	98	61	43	124	64	57	784	28.0	27. 7.	155	118	22	15	17	744
		Uelsen	40	113	44	41	**19**	59	38	112	63	39	**117**	65	49	759	27.1	18. 5.	154	122	21	11	20	702
		Wietmarschen	21	93	33	32	**14**	69	56	93	57	44	**104**	59	46	700	33.1	18. 5.	165	121	19	15	4	652
		Scheerhorn	15	107	49	39	**31**	62	53	89	87	44	**116**	69	42	788	29.7	18. 5.	170	130	19	18	14	756
		Laar	10	**112**	49	37	**17**	50	43	77	96	26	110	76	61	754	46.6	8. 8.	182	119	20	14	11	687
		Hesepertwist	19	—	—	33	28	52	46	83	57	29	92	73	55	—	—	—	—	—	—	—	—	—
		Emlichheim-Weusten	15	95	33	29	**16**	51	42	88	92	33	**99**	68	44	690	46.7	8. 8.	153	115	19	14	17	653
		Egge	29	106	35	37	**23**	56	38	106	104	27	**109**	62	50	753	35.1	14. 8.	162	122	22	12	17	710
	Ems bis Vechte	Ahaus	51	**137**	37	39	**33**	40	43	89	48	41	135	65	69	776	27.7	14. 1.	164	116	23	24	13	708
		Altstätte	39	**134**	37	37	***25***	*40*	48	100	77	48	108	74	*57*	785	38.0	13. 8.	144	122	20	18	12	723
		Billerbeck	111	**150**	50	34	36	60	53	72	81	**30**	107	75	70	818	30.4	13. 8.	159	121	23	28	15	749
		Koesfeld	84	**133**	41	34	**31**	34	40	80	48	34	110	72	64	721	25.8	27. 7.	142	116	19	15	10	648
		Gescher-Schildarp	62	**148**	39	**30**	44	45	56	87	71	38	120	77	85	840	25.3	13. 1.	181	118	22	26	11	731
		Stadtlohn	50	**133**	42	38	**32**	47	41	98	68	44	118	72	68	801	28.6	14.1.,12.10.	187	127	21	21	19	727
		Wennewick	33	**120**	33	38	**24**	27	46	79	62	29	111	72	55	696	23.4	14. 1.	181	119	16	24	16	645
		Zwillbrock	28	—	—	27	30	22	41	91	57	34	129	76	67	—	—	—	—	—	—	—	—	—
		Vreden	37	**120**	36	37	27	**22**	33	88	53	40	115	65	62	698	20.8	14. 1.	168	115	18	14	10	646
	Issel	Raesfeld	60	**143**	51	**32**	45	43	44	86	101	45	77	76	73	816	27.7	13. 8.	186	139	23	23	20	741
		Weselerwald	32	115	33	**27**	56	47	51	83	**139**	29	74	70	59	783	34.1	30. 4.	192	124	23	22	22	717
		Ringenberg	20	**123**	39	26	49	28	41	99	114	**17**	76	73	76	761	37.5	30. 4.	191	130	16	22	15	691
		Anholt	16	**113**	34	**26**	39	40	40	121	67	46	67	70	54	717	35.0	27. 7.	161	125	15	12	20	658
		Velen	55	**134**	37	34	34	43	48	104	56	**31**	103	72	*66*	762	24.8	14. 1.	157	124	22	19	13	687
		Borken	48	**126**	48	**31**	45	34	46	87	67	48	92	63	61	748	20.8	13./14. 1.	175	126	19	20	27	690
		Borkenwirthe	54	—	—	35	37	39	32	118	59	35	101	66	68	—	—	—	—	—	—	—	—	—
		Bocholt	30	**117**	45	**28**	46	34	42	96	68	30	84	66	69	725	23.5	13. 8.	191	126	16	21	19	652
		Stenern	29	**111**	36	**26**	40	38	32	89	61	31	77	59	56	656	24.6	13. 8.	170	116	13	23	22	603
Rhein																								
Basel bis Ill	Ill Mündung bis Quelle	Vermunt	1750	172	77	85	72	141	155	152	**231**	155	92	**49**	71	1452	**63.4**	22. 8.	177	146	51	87	204	1495
		Gaschurn	964	**144**	85	84	44	94	123	100	141	57	60	**37**	55	1024	**52.2**	28. 3.	143	117	35	58	139	1063
		Gargellen	1580	191	93	67	65	122	115	**196**	166	67	74	**43**	83	1282	39.2	31. 1.	148	130	47	67	172	1311
		Silbertal	889	130	77	73	**33**	112	132	141	**198**	49	71	**33**	55	1104	49.9	28. 3.	136	119	42	46	—	1144
		Schruns	689	129	76	75	43	97	166	120	**171**	34	56	**26**	58	1051	**50.0**	28. 3.	139	127	31	40	39	1077
		Bitschweil	1114	106	66	68	39	93	118	114	**150**	41	55	**27**	56	933	45.1	28. 3.	151	128	34	57	138	964
		Tschagguns	684	119	60	67	34	99	126	122	**160**	39	56	**31**	55	968	43.4	28. 3.	148	126	30	38	104	1006
		Langen am Arlberg	1220	**275**	116	121	83	148	170	200	254	142	100	**44**	105	1758	**57.0**	28. 3.	153	147	58	63	166	1836
		Bludenz (Bürs)	590	136	89	61	53	107	145	131	**171**	40	63	**32**	59	1087	45.6	14. 8.	134	118	43	31	—	1105
		Lünersee	1969	146	73	46	69	126	173	**215**	193	71	88	**28**	84	1312	35.2	3.6.,14.8.	180	155	49	108	208	1333
		Brand	1050	143	98	60	54	126	170	**178**	174	65	73	**29**	67	1237	40.2	3. 6.	164	126	45	68	131	1285
		Fontanella	1100	247	157	107	76	101	161	161	**283**	86	77	**44**	93	1593	**65.6**	28. 3.	153	142	54	65	106	1611
		Blons	902	204	110	109	75	116	138	164	**278**	66	77	**40**	74	1450	**93.6**	14. 8.	156	133	48	53	49	1477
		Thüringen	550	146	89	53	42	100	135	141	**190**	46	57	**31**	46	1076	**51.0**	14. 8.	157	117	37	33	88	1115
		Feldkirch	479	101	51	42	36	102	132	153	**165**	60	62	**18**	71	993	39.3	3. 7.	143	119	30	34	63	987
	Rhein	Meiningen	410	131	52	51	49	112	138	155	**219**	74	60	**26**	57	1124	**61.5**	14. 8.	154	129	40	29	—	1153
		Laterns	912	191	104	60	**29**	98	192	161	**216**	64	77	36	90	1318	**60.2**	14. 8.	169	136	45	52	120	1331
		Mäder	416	100	39	44	55	119	137	183	**187**	97	59	**20**	54	1094	**61.4**	14. 8.	155	124	34	29	53	1151
		Götzis	425	116	42	45	41	143	145	169	**213**	97	60	**20**	60	1151	**63.2**	14. 8.	149	120	40	33	42	1195
		Meschach	766	114	50	35	61	158	153	180	**289**	136	85	**19**	68	1348	**90.6**	14. 8.	133	127	42	48	104	1433
	Bodensee	Hohenems	430	124	43	50	64	144	167	192	**247**	111	73	**21**	73	1309	**78.5**	14. 8.	158	130	43	32	—	1361
		Ebnit	1100	190	104	81	107	205	200	256	**378**	160	114	**41**	100	1936	**100.5**	14. 8.	168	145	61	71	119	2007
		Gütle	520	154	98	61	62	184	189	261	**336**	141	104	**34**	102	1726	**87.2**	14. 8.	172	143	54	46	—	1777
		Dornbirn	430	118	56	43	61	150	154	220	**364**	108	73	**26**	74	1447	46.5	25. 7.	157	127	50	34	—	1495
		Bildstein	650	133	33	34	45	154	175	182	**191**	94	62	**29**	73	1205	39.6	14. 8.	139	127	49	35	—	1226
	Bregenzer Ache	Schröcken	1260	255	144	109	79	151	167	178	**273**	110	95	**56**	83	1700	**52.0**	28. 3.	174	157	63	77	175	1770
		Schoppernau	840	227	127	86	81	140	179	212	**292**	119	72	**50**	82	1667	**63.0**	14. 8.	170	151	54	53	136	1732
		Au im Bregenzerwald	800	206	127	95	86	143	175	177	**264**	108	71	**43**	66	1561	**72.6**	14. 8.	187	134	56	68	—	1633
		Damüls	1428	249	140	91	88	151	179	175	**272**	73	80	**40**	83	1621	**53.7**	28.3.,14.8.	192	149	53	90	—	1700
		Bizau	700	174	81	76	69	176	168	174	**313**	113	94	**34**	75	1547	**66.6**	14. 8.	185	140	52	53	66	1600
		Andelsbuch	601	207	94	89	82	142	166	176	**317**	96	106	**39**	58	1572	**63.8**	14. 8.	147	140	57	40	—	1678
		Bödele	1100	206	111	77	122	210	200	330	**444**	147	126	**35**	107	2115	**116.4**	14. 8.	169	151	68	68	—	1884
		Egg-Großdorf	630	229	77	63	61	139	135	146	**352**	91	88	**34**	86	1501	**56.2**	14. 8.	151	139	54	34	—	1553

Flußgebiet		Stationen	See-höhe	Monatssummen (mm)												Jahressumme I—XII	Größte Tagesmenge		Zahl der Tage mit					Jahressumme XI.37—X.38
																			Niederschlag			✳	▦	
				Januar	Februar	März	April	Mai	Juni	Juli	August	September	Oktober	November	Dezember		Höhe	Datum	≧ 0.1	≧ 1.0	≧ 10.0	≧0.1		
			m													mm	mm		mm	mm	mm	mm		mm
Basel bis Ill	Bregenzer Ache	Hirschgund	1070	268	114	92	94	209	164	244	**297**	116	112	**63**	87	1860	**82.8**	14. 8.	177	166	60	69	134	1927
		Sibratsgfäll	931	291	145	107	99	208	163	204	**316**	121	107	**50**	114	1925	**91.5**	14. 8.	185	162	64	58	121	1980
		Ehrenschwang	1120	240	119	91	110	199	207	280	**314**	182	111	**58**	98	2009	**82.4**	15. 8.	183	157	67	92	168	2140
		Staufnerhaus	1600	**245**	151	79	71	174	141	191	199	114	89	**33**	57	1544	42.6	3. 6.	177	157	55	103	186	1656
		Steibis	861	227	89	71	65	174	151	231	**283**	134	111	**42**	88	1666	**64.0**	15. 8.	185	149	62	75	122	1734
		Balderschwang	1044	237	132	102	66	248	154	**264**	225	132	111	**50**	*98*	1809	42.8	11. 2.	177	159	61	79	145	1909
		Hittisau	792	242	104	75	90	181	154	221	**370**	111	111	**43**	93	1795	**82.5**	14. 8.	181	149	57	52	—	—
		Doren	706	218	91	65	74	164	143	260	**442**	122	101	**47**	95	1822	**89.5**	14. 8.	169	152	63	59	—	1891
		Sulzberg	1007	240	122	61	70	153	128	241	**387**	119	117	**34**	82	1754	**108.8**	31. 8.	144	133	60	50	—	1824
		Bregenz	412	129	38	50	66	159	140	261	**413**	102	80	**29**	77	1544	**143.0**	14. 8.	143	137	52	34	57	1605
		Bregenz-Pfänder	1064	68	36	30	51	142	147	**285**	228	72	115	**23**	49	1246	**66.8**	14. 8.	122	113	42	38	91	1339
		Bregenz-Rieden	433	139	49	44	69	144	158	279	**446**	108	84	**33**	91	1644	**150.0**	14. 8.	167	136	50	34	—	1718
		Lustenau	407	96	17	50	44	102	97	144	**209**	42	25	**12**	69	907	**55.6**	14. 8.	108	94	31	30	—	943
	Bodensee	Scheidegg	830	243	*50*	*60*	85	151	122	232	**362**	152	147	**50**	101	1755	**127.5**	14. 8.	168	145	62	55	92	1779
		Schlachters	500	141	49	54	65	114	103	213	**336**	111	96	**23**	91	1396	**150.0**	14. 8.	159	126	43	44	59	1415
		Lindau i. B.	401	127	45	59	70	142	110	260	**393**	146	83	**31**	84	1550	**126.5**	14. 8.	166	134	48	45	44	1586
		Doberatsweiler	503	139	45	54	61	124	119	250	**352**	97	99	**27**	81	1448	**117.8**	14. 8.	146	120	53	32	54	1475
	Argen	Genhofen	830	**233**	94	84	75	150	136	198	206	123	122	**39**	92	1552	36.6	14. 8.	169	140	57	60	113	1607
		Oberreute	857	244	98	84	70	152	206	253	**353**	157	135	**42**	102	1896	**101.4**	14. 8.	166	147	64	63	106	1943
		Röthenbach [stätte]	705	178	63	65	78	123	119	198	**261**	132	110	**35**	85	1447	**75.6**	14. 8.	179	133	51	59	95	1496
		Wangen (Kinderheil-	585	161	46	45	66	115	104	199	**239**	100	78	**29**	80	1262	**86.0**	14. 8.	166	143	42	48	89	1303
		Wangen (Realschule)	560	161	48	40	62	107	88	191	**241**	108	77	**28**	81	1232	**98.5**	14. 8.	168	139	42	51	78	1273
		Sibratshofen	780	193	84	81	89	126	129	198	**262**	157	104	**40**	84	1547	**67.6**	14. 8.	176	146	54	66	127	1620
		Wengen	800	259	96	70	96	169	155	209	**341**	122	122	**58**	101	1798	**109.5**	15. 8.	177	146	63	63	128	1850
		Überruh	830	234	78	81	97	167	137	193	**309**	133	106	**38**	96	1669	**77.0**	14. 8.	156	148	57	49	105	1741
		Grünbühl	660	172	53	44	58	123	102	162	**269**	92	78	**30**	75	1258	**79.0**	14. 8.	182	142	42	66	69	1286
		Isny	714	204	69	66	74	133	124	198	**303**	143	112	**40**	81	1547	**83.1**	14. 8.	164	146	52	58	94	1596
		Leupolz	610	—	—	—	—	—	—	182	231	75	77	30	87	—	**78.9**	14. 8.	—	—	—	—	—	—
		Bodnegg	640	*150*	**16**	21	46	116	74	232	**252**	131	89	23	56	1206	**65.6**	14. 8.	138	117	39	39	52	1248
	Schussen	Schussenried	570	77	29	20	33	89	114	181	**202**	73	54	**17**	39	928	34.8	3. 7.	201	120	26	61	58	931
		Altshausen	590	86	27	16	**14**	87	114	142	**270**	80	53	21	34	944	49.8	22. 8.	183	125	26	47	57	951
		Waldsee	599	86	41	28	57	118	132	205	**295**	84	45	**23**	42	1156	43.3	21. 8.	108	144	42	51	60	1166
		Blitzenreute	570	86	22	**20**	48	90	87	201	**247**	54	59	21	37	972	**55.2**	2. 7.	186	123	33	41	57	979
		Wolfegg	676	122	29	*23*	54	110	82	139	**277**	70	67	**22**	61	1056	**75.3**	14. 8.	154	132	35	42	63	1082
		Ravensburg	462	111	27	25	38	109	107	202	**248**	64	72	**19**	43	1061	43.0	3. 7.	155	129	33	30	39	1079
		Missenhardt	500	106	23	35	41	116	87	221	**299**	69	71	**21**	68	1157	**70.0**	14. 8.	153	118	40	36	56	1165
	Salemer Aach	Wilhelmsdorf	618	142	41	24	37	98	113	197	**233**	47	65	**21**	46	1064	**54.5**	21. 8.	162	133	30	50	52	1074
		Urnau	495	131	32	25	38	98	88	174	**214**	48	62	**24**	64	998	**61.5**	21. 8.	171	122	32	46	58	1003
		Friedrichshafen	398	88	27	33	39	89	55	**173**	168	55	59	**18**	58	862	**57.1**	14. 8.	176	122	29	33	31	865
		Immenstaad	415	69	**19**	29	37	102	70	152	**179**	58	51	21	54	841	**53.2**	14. 8.	179	115	23	28	40	846
		Meersburg	434	80	**21**	30	32	109	86	151	**175**	53	66	**21**	52	876	**58.1**	21. 8.	174	104	28	28	30	873
		Hattenweiler	680	101	26	**14**	27	102	130	225	**241**	62	76	24	39	1067	**52.2**	12. 8.	166	126	32	40	45	1060
		Heiligenberg	740	125	38	**17**	37	116	119	**214**	209	64	73	24	50	1086	48.4	14. 8.	176	125	37	56	78	1085
		Salem	430	105	23	**21**	26	92	104	176	**188**	48	55	24	54	916	44.4	14. 8.	186	116	29	43	52	912
	Stockacher Aach	Owingen	530	99	28	24	**18**	94	137	184	**189**	49	66	25	40	953	45.5	14. 8.	143	118	30	30	25	948
		Liggersdorf	652	85	25	**8**	20	90	140	**236**	212	55	101	26	33	1031	41.8	21. 8.	198	127	31	56	58	1029
		Schwackenreute	615	112	18	29	22	93	130	202	**203**	34	90	36	**16**	985	45.2	3. 7.	127	117	34	24	34	1001
		Stockach	490	96	21	**9**	17	89	117	154	**155**	58	55	25	35	829	44.5	21. 8.	149	122	35	33	37	827
		Rorgenwies	673	122	29	**11**	17	76	174	**192**	158	39	54	29	37	938	32.5	21. 8.	187	123	21	55	62	927
	Bodensee	Bodman	410	88	30	18	**15**	97	117	143	**146**	76	58	29	33	850	43.0	21. 8.	138	97	24	21	45	841
		Mainau	414	78	21	30	23	94	95	**167**	145	49	67	**18**	46	833	42.9	21. 8.	157	110	25	31	28	842
		Reichenau	400	74	14	19	**12**	93	**169**	140	151	51	55	23	27	828	32.2	21. 8.	142	105	24	27	38	830
		Dettingen	470	79	20	**18**	21	95	129	154	**187**	64	64	23	44	902	41.5	14. 8.	146	104	33	32	43	902
		Möggingen	430	80	17	**14**	19	93	134	**135**	132	44	56	27	37	788	40.5	21. 8.	144	111	22	33	32	787
	Radolfzeller Aach	Aach	520	93	22	**7**	19	87	119	**137**	124	37	58	26	35	764	30.2	14. 6.	148	103	23	37	39	752
		Friedingen	454	90	16	15	**14**	73	**133**	120	110	64	61	18	32	746	34.0	21. 8.	134	112	20	29	45	757
		Windegg	890	73	*55*	24	**13**	83	**175**	141	154	38	55	22	34	867	31.2	12. 6.	164	117	29	50	73	—
		Stetten b. Engen	730	117	30	**15**	26	80	**136**	129	128	44	74	27	56	862	28.4	14. 6.	181	124	36	50	73	—
		Rielasingen	425	122	25	16	**14**	83	**157**	130	136	44	65	33	41	866	37.4	14. 6.	168	119	25	35	38	861
	Rh.	Oberbühlhof	635	134	36	33	**16**	110	160	**171**	159	45	60	25	60	1009	45.6	14. 6.	192	120	33	51	53	1001
	Biber	Binningen	500	116	22	**12**	17	69	**152**	125	124	36	55	35	55	818	33.2	12. 6.	147	116	29	35	34	775
		Talheim	630	128	48	**16**	19	90	**140**	135	113	40	62	34	55	880	33.5	10. 6.	144	120	31	47	49	857
	Rhein	Gailingen	455	115	35	21	**15**	86	**214**	147	146	54	72	45	42	992	**51.6**	14. 6.	163	115	37	44	34	979
		Altenburg	400	132	28	24	**11**	90	**142**	124	102	37	58	37	42	827	45.1	10. 6.	146	116	25	30	54	826
		Nack	430	118	30	25	**10**	96	119	136	**150**	54	59	36	43	876	45.9	14. 8.	172	116	27	38	32	888
		Hohentengen	370	116	30	33	**14**	97	90	**152**	118	38	75	43	48	854	32.5	5. 7.	156	119	26	28	37	844
	Wutach	Feldberg (Observat.)	1492	233	113	48	**42**	117	145	281	**311**	65	130	72	99	1656	**60.2**	13. 7.	182	154	52	80	135	1644
		Feldbergerhof	1270	**398**	166	69	**36**	140	133	303	334	53	164	126	145	2067	**78.3**	13. 7.	162	145	65	65	134	2007
		Bärental	990	**284**	118	45	**26**	119	120	206	269	45	125	91	95	1543	**66.5**	7. 8.	153	135	54	56	109	1484
		Titisee	857	**210**	71	53	**29**	107	105	154	174	48	116	69	78	1214	35.6	14. 8.	185	136	41	59	100	1169
		Waldau	965	**310**	129	78	52	98	96	227	234	**49**	148	72	115	1608	**72.0**	1. 10.	179	142	54	64	117	1565
		Neustadt i. Schw.	835	**179**	60	45	**21**	99	105	144	125	*42*	*109*	59	*58*	1046	29.2	28. 3.	189	126	36	71	72	1030
		Löffingen	805	104	35	24	**10**	56	103	**142**	120	37	61	46	36	774	34.2	25. 7.	138	115	22	44	71	746

Rhein

1938

Flußgebiet		Stationen	Seehöhe m	Monatssummen (mm) Januar	Februar	März	April	Mai	Juni	Juli	August	September	Oktober	November	Dezember	Jahressumme I—XII mm	Größte Tagesmenge Höhe mm	Datum	Zahl der Tage mit Niederschlag ≧ 0.1 mm	≧ 1.0 mm	≧ 10.0 mm	✳ ≧0.1 mm	⊠	Jahressumme XI. 37—X. 38 mm
Basel bis Ill	Wutach	Bonndorf	850	**166**	52	27	**12**	82	122	129	107	39	84	49	46	915	40.9	25. 7.	152	117	31	55	63	899
		Eberfingen	430	**169**	36	18	**13**	81	117	127	98	42	64	39	44	848	28.2	30. 1.	166	109	29	51	46	842
		Grießen	400	**146**	34	28	**9**	101	132	141	104	39	74	45	47	900	37.7	12. 6.	194	113	30	30	46	895
		Reutehof	590	**193**	54	37	**14**	105	116	175	108	42	89	46	50	1029	36.1	14. 8.	194	129	28	48	48	1038
		Krenkingen	554	**196**	50	31	**8**	91	100	185	100	48	87	35	54	985	31.9	30. 1.	156	114	41	37	45	1003
		Birkendorf	762	**190**	33	27	**9**	92	116	145	114	39	80	52	51	948	38.7	30. 1.	128	105	34	38	74	938
		Rothaus	970	**203**	81	32	**17**	101	122	132	145	45	*95*	69	64	1106	40.1	13. 6.	137	120	37	51	100	1071
		Schluchsee	932	**214**	78	32	**18**	93	128	147	138	44	107	65	70	1134	40.0	14. 6.	163	119	43	58	117	1121
		Höchenschwand	1002	**208**	49	39	**13**	105	90	137	153	56	106	61	56	1073	37.1	1.10.	145	121	37	53	100	1069
		Bannholz	735	**258**	67	45	**6**	91	110	164	132	32	96	59	66	1126	38.8	30. 1.	159	116	47	38	56	1126
	Rh.	Waldshut	340	**190**	43	29	**7**	93	116	164	104	29	80	48	54	957	40.7	5. 7.	144	110	35	27	42	962
	Hauensteiner Alb	Bernau-Goldbach	930	**309**	134	53	**21**	118	92	264	252	72	139	106	111	1671	**56.7**	14. 8.	181	136	53	67	115	1619
		Bernau-Kaisershaus	920	214	68	32	**14**	95	98	187	**228**	59	114	90	78	1277	46.4	21. 8.	174	131	44	58	90	1235
		St. Blasien	785	**302**	89	45	**17**	120	84	137	134	51	96	85	90	1250	44.0	31. 5.	163	127	44	49	64	1210
		Wolpadingen	880	**233**	60	43	**8**	99	89	141	161	47	120	67	73	1141	**50.0**	7. 8.	136	112	40	36	75	1128
		Görwihl	670	**284**	65	17	**9**	98	120	168	203	42	129	72	86	1293	**56.6**	18. 1.	144	116	43	40	56	1285
	Obere Murg	Segeten	880	**404**	140	74	**16**	137	106	231	272	42	178	102	119	1821	**80.3**	14. 8.	171	128	53	54	85	1787
		Hütten	870	170	60	25	**16**	111	106	**247**	217	41	167	36	75	1271	**75.0**	1.10.	172	128	37	75	68	1289
	Rh.	Säckingen	295	136	36	21	**17**	84	106	**173**	164	55	98	31	82	1003	36.9	5. 7.	147	127	29	31	35	995
	Wehra	Todtmoos	799	**367**	117	62	**14**	148	97	241	295	51	146	101	118	1757	**58.0**	13. 8.	162	129	55	55	109	1724
	Rhein	Nordschwaben	480	150	43	24	**15**	80	109	**244**	189	44	118	41	84	1141	**57.8**	21. 8.	145	117	37	26	38	1138
		Rheinfelden	280	104	34	20	**7**	87	111	**173**	158	47	94	24	87	946	41.2	21. 8.	147	112	26	28	24	941
		Wyhlen	280	85	39	**17**	18	86	130	**201**	142	48	78	21	66	931	40.4	5. 7.	158	117	27	23	29	932
Neckar bis Basel	Wiese	Todtnauberg	1040	232	98	**52**	53	106	96	262	**271**	**52**	114	78	103	1497	**76.8**	14. 8.	169	142	52	60	137	1472
		Präg	700	308	97	51	**17**	124	89	247	**312**	49	137	89	112	1642	**82.3**	10. 8.	169	144	52	43	81	1613
		Belchenhaus	1360	226	123	122	**27**	136	104	**346**	316	136	137	96	116	1885	**76.7**	14. 8.	158	128	69	63	147	1858
		Untermulten	1010	276	111	62	**38**	131	92	325	**336**	64	130	99	112	1776	**91.3**	14. 8.	173	143	65	64	114	1747
		Schönau	534	**285**	83	**34**	35	94	77	259	244	47	71	82	106	1417	**54.4**	14. 8.	152	131	50	32	50	1381
		Käsern	850	230	89	28	**22**	111	87	229	**254**	59	104	64	105	1382	**85.3**	14. 8.	166	134	44	51	98	1353
		Schweigmatt	733	231	77	29	**17**	103	108	**260**	235	45	133	56	93	1387	**58.7**	14. 8.	154	119	52	47	82	1372
		Schopfheim	375	170	47	23	**21**	74	104	**212**	181	36	108	42	77	1095	47.3	21. 8.	152	121	35	31	43	1106
		Hinterheubronn	930	292	137	69	**37**	141	138	**306**	294	70	130	94	115	1823	**84.3**	14. 8.	157	134	59	56	103	1778
		Bürchau	680	**291**	76	41	**23**	96	99	272	227	57	106	77	112	1477	**68.3**	14. 8.	164	132	49	40	80	1450
		Sallneck	630	204	76	34	**18**	73	96	**243**	233	50	95	73	100	1295	**71.4**	14. 8.	179	130	42	50	68	1259
		Hägelberg	460	124	40	18	**17**	66	115	**217**	213	48	78	31	75	1042	49.3	21. 8.	146	107	32	27	31	1044
		Lörrach	295	86	30	17	**12**	71	116	**195**	182	69	74	24	64	940	44.3	21. 8.	155	113	27	23	39	937
	Neumagen bis Wiese	Friedrichsheim	880	177	106	35	**25**	119	130	195	**287**	84	122	73	109	1462	**76.0**	14. 8.	160	132	50	48	85	1435
		Vogelbach	622	134	30	21	**16**	74	103	**249**	200	53	101	46	78	1105	**64.1**	14. 8.	145	118	29	39	38	1084
		Kandern	359	102	41	16	**13**	67	88	**191**	145	60	52	35	65	875	38.9	14. 8.	160	113	26	28	35	872
		Eimeldingen	252	82	26	12	**9**	66	99	**188**	172	81	58	29	58	880	37.3	21. 8.	135	111	26	20	15	873
		Kleinkems	250	92	23	17	13	74	88	—	—	—	—	—	—	—	—	—	—	—	—	—	—	—
		Schliengen	260	96	15	14	**7**	69	74	145	**177**	51	66	36	53	803	37.6	6. 8.	121	103	22	15	18	794
		Badenweiler	449	96	52	22	**14**	82	124	**212**	167	76	88	46	65	1044	44.0	2. 7.	163	121	25	26	41	1033
		Neuenburg	230	65	19	12	**11**	75	116	**135**	123	68	67	37	46	774	**50.0**	11. 6.	174	98	21	21	27	764
		Heitersheim	250	67	26	16	**9**	75	99	**160**	158	72	91	36	48	857	46.4	1.10.	156	114	21	18	18	846
	Neumagen	Ehrenstetten	260	78	31	22	**10**	69	106	**193**	161	63	83	36	37	889	47.4	14. 8.	150	121	27	15	17	881
		Obermünstertal	540	118	64	37	**24**	83	111	236	**262**	54	89	61	75	1214	**77.1**	14. 8.	157	119	36	37	50	1176
		Grezhausen	202	50	21	14	**6**	56	93	**157**	109	69	67	33	48	723	33.1	9. 7.	159	106	24	22	25	711
	Neumagen bis Elz	Blankenhornsberg	282	24	25	9	**6**	82	117	**134**	98	42	68	36	32	573	35.0	10. 6.	147	110	18	19	27	564
		Schelingen	315	52	35	20	**7**	82	129	**177**	137	46	64	33	47	829	35.5	14. 8.	169	111	19	26	29	816
		Oberrotweil	213	42	19	13	**4**	69	146	**160**	99	70	60	32	34	748	44.9	14. 6.	144	105	22	15	12	741
		Königschaffhausen	190	37	25	13	**10**	64	106	**142**	98	50	59	26	29	659	32.4	14. 6.	137	101	18	21	18	661
	Elz	Schwedenschanze	1120	359	171	95	**67**	134	112	**365**	219	90	90	80	105	1887	**74.2**	14. 8.	178	149	62	68	136	—
		Oberprechtal	461	182	115	43	**26**	97	167	226	**249**	52	84	66	96	1403	**56.3**	7. 8.	164	137	52	28	36	1345
		Bodenhäusle	720	204	114	**35**	40	123	190	236	**280**	78	108	79	90	1577	**70.4**	14. 8.	164	146	51	44	63	1512
		Oberwinden	340	188	95	44	**29**	96	101	226	**232**	54	91	67	88	1311	**74.9**	14. 8.	152	129	48	29	40	1274
		Obersimonswald	419	**269**	105	63	**36**	98	84	207	175	57	99	73	101	1367	40.0	7. 8.	133	123	51	28	36	1343
		Waldkirch	270	93	58	33	**26**	65	119	197	**230**	76	75	49	71	1092	46.1	2. 7.	153	133	33	27	38	1061
		Keppenbach	275	109	77	36	**18**	87	96	220	**305**	59	55	49	55	1166	**80.3**	14. 8.	158	119	34	34	45	1155
		Emmendingen	205	78	46	29	**16**	72	110	170	**179**	48	91	41	59	939	46.4	14. 8.	171	123	27	24	26	920
	Elz, *Dreisam*	Breitnau	1020	182	131	62	**53**	103	123	**225**	221	57	197	77	98	1529	**93.0**	1.10.	177	138	52	62	98	1471
		Buchenbach	450	144	59	37	**28**	76	97	**204**	**204**	40	106	60	72	1127	40.4	14. 8.	141	123	41	29	40	1086
		Zarten	374	—	—	—	—	60	93	218	187	61	97	66	74	—	41.4	21. 8.	—	—	—	—	—	—
		St. Wilhelm	990	274	107	63	**39**	114	136	262	**278**	75	128	104	115	1695	**74.6**	14. 8.	156	141	59	44	127	1671
		Hofsgrund	1056	259	157	71	**51**	136	136	298	**356**	79	153	113	128	1937	**113.5**	14. 8.	146	143	67	47	63	1866
		Oberried	455	220	82	54	**30**	63	129	**234**	226	56	99	86	102	1381	48.6	21. 8.	147	126	51	32	45	1319
		St. Peter	722	**288**	102	59	**53**	87	97	231	252	59	94	75	107	1504	**60.7**	14. 8.	154	133	51	42	54	1445
		Freiburg (Eisenbahnstr.)	259	85	39	25	**15**	62	109	196	**227**	53	89	42	55	997	41.4	1.10.	165	121	26	35	42	971
		Freiburg (Bot. Inst.)	280	87	42	28	**18**	64	126	214	**239**	63	92	43	59	1075	43.0	14. 8.	182	124	29	28	31	1061
		Horben	608	79	44	35	**15**	85	143	**223**	208	55	*90*	51	61	1048	**60.9**	14. 8.	155	114	34	42	45	1048
		Umkirch	207	57	28	20	**4**	61	106	**175**	155	63	70	42	47	828	44.4	13. 8.	157	117	26	20	26	803
		Eichstetten	193	65	33	19	**10**	67	103	**183**	125	56	62	33	43	799	32.2	9. 7.	158	113	28	20	21	794

Flußgebiet		Stationen	Seehöhe m	Monatssummen (mm) Januar	Februar	März	April	Mai	Juni	Juli	August	September	Oktober	November	Dezember	Jahressumme I—XII mm	Größte Tagesmenge Höhe mm	Datum	Zahl der Tage mit Niederschlag ≧ 0.1 mm	≧ 1.0 mm	≧ 10.0 mm	✳ ≧ 0.1 mm	☒	Jahressumme XI. 37—X. 38 mm
Neckar bis Basel	Elz	Oberglottertal	355	122	63	45	19	72	154	218	215	75	77	55	82	1197	49.8	21. 8.	158	126	39	31	36	1155
		Ottoschwanden	430	99	54	15	13	90	121	204	195	69	56	50	69	835	55.6	14. 8.	151	116	30	24	36	807
		Nordweil	210	58	44	19	12	86	106	177	156	75	65	41	48	887	42.3	2. 7.	154	109	28	23	25	873
		Rust	165	168	57	22	10	83	—	—	—	—	55	29	42	—	—	—	—	—	—	—	—	—
		Ettenheimmünster	260	84	30	29	11	99	109	186	135	62	76	39	38	898	46.5	2. 7.	119	90	27	11	18	902
	Rhein	Ottenheim	155	52	29	15	15	62	165	175	119	58	56	30	32	808	58.6	24. 6.	165	107	19	18	22	802
		Altenheim	148	76	41	16	19	65	124	157	133	64	49	33	35	812	38.0	14. 8..	151	133	18	18	26	818
	Kinzig	Alpirsbach	460	218	104	44	34	112	155	—	—	—	—	—	—	—	—	—	—	—	—	—	—	—
		Zwieselberg	820	309	139	44	51	102	123	204	308	91	118	83	100	1672	80.5	7. 8.	179	165	57	54	107	1628
		Schiltach	330	183	89	44	34	100	153	168	222	76	83	63	76	1291	72.0	7. 8.	181	145	37	41	30	1261
		Tennenbronn	670	149	76	38	41	102	171	128	179	87	89	49	74	1183	49.5	14. 8.	184	141	36	48	81	*1150*
		Fohrenbühl	879	139	88	41	40	120	143	160	176	74	70	59	90	1200	46.9	14. 8.	192	141	37	69	69	1166
		Schramberg	424	136	66	35	26	99	117	130	164	106	124	44	62	1109	63.1	1.10.	186	135	33	41	49	1095
		Abrahamsbühl	620	248	117	45	51	114	136	261	270	86	109	66	86	1589	93.8	14. 8.	205	160	42	60	74	*1550*
		Rippoldsau, Bad	560	310	142	50	52	97	142	226	281	81	130	88	106	1705	77.0	14. 8.	175	147	52	47	63	1634
		Schwarzenbruch	625	178	92	34	45	95	102	247	279	77	75	60	71	1355	78.1	14. 8.	184	150	41	42	55	1340
		Oberwolfach	285	178	77	48	35	86	128	225	261	105	76	54	66	1339	76.4	14. 8.	185	141	41	34	37	1333
		Nußbach	728	265	109	48	39	43	167	169	199	58	96	64	76	1333	45.8	11. 2.	154	135	49	49	55	1306
		Triberg	683	286	106	52	43	122	167	188	260	70	94	81	91	1570	57.3	14. 8.	183	138	49	51	64	1530
		Hornberg	410	205	100	44	43	118	156	170	228	60	101	63	85	1373	62.6	14. 8.	182	136	49	37	28	1343
		Haslach	225	126	53	26	26	83	127	210	178	61	76	46	53	1065	41.3	14. 6.	159	133	32	16	35	1056
		Oberharmersbach	320	181	91	45	53	97	104	226	317	79	83	57	85	1399	38.3	14. 8.	191	155	45	41	55	1399
		Nordrach	306	140	68	35	50	87	125	216	250	63	84	43	74	1235	82.6	14. 8.	175	148	39	37	42	1220
		Gengenbach	178	124	60	30	47	74	106	203	204	61	64	40	55	1068	52.1	21. 8.	160	139	33	20	27	1066
		Offenburg	155	94	48	24	—	60	101	163	—	50	40	26	—	—	—	—	—	—	—	—	—	—
		Schweighausen	445	—	—	39	31	96	160	233	216	88	73	49	76	—	56.5	14. 8.	—	—	—	—	—	—
		Seelbach	220	76	59	25	28	66	109	229	157	60	46	38	52	945	48.7	14. 8.	164	116	23	22	20	920
		Friesenheim	180	72	34	19	24	72	164	171	178	72	51	31	40	928	53.3	14. 6.	173	116	24	26	34	922
	Rhein	Legelshurst	138	75	38	22	27	58	109	132	148	61	49	39	34	792	36.9	2. 7.	184	131	20	23	28	796
		Gebirg	275	157	91	32	48	83	105	218	249	—	—	53	67	—	71.1	14. 8.	—	—	—	—	—	—
		Rheinbischofsheim	132	94	52	20	30	49	82	118	128	—	49	39	*46*	—	39.6	13. 8.	—	—	—	—	—	—
	Rench	Löcherberg	328	262	123	47	48	97	87	219	267	98	84	62	96	1490	87.7	14. 8.	175	159	47	34	37	1453
		Oppenau	280	265	118	32	33	*75*	95	206	250	94	82	54	82	1386	78.7	14. 8.	185	150	42	33	43	1390
		Oberkirch	195	141	83	27	41	69	80	198	226	97	55	49	56	1122	50.2	14. 8.	177	146	30	23	33	1106
	Acher	Hornisgrinde	1160	303	238	79	80	127	110	306	341	68	121	57	132	1962	166.2	14. 8.	183	155	58	71	124	1950
		Achern	145	112	75	35	31	79	80	161	203	67	64	53	56	1016	42.7	2.7.,14.8.	177	133	31	30	31	980
	Sulzbach	Brandmatt	750	196	108	36	61	127	109	235	443	91	122	74	85	1687	135.0	14. 8.	164	142	52	47	66	1684
		Stollhofen	126	145	58	31	42	68	78	123	149	72	78	51	47	942	45.3	14. 8.	153	126	29	21	32	945
		Neusatzeck	450	150	87	31	44	109	95	186	343	80	135	63	70	1393	122.9	14. 8.	189	140	35	30	30	1374
	Bühlot	Bühlerhöhe	760	210	132	48	49	134	69	213	346	83	92	64	95	1535	122.5	14. 8.	170	148	37	45	55	1524
		Wintereck	385	166	74	34	33	118	105	203	461	79	158	72	67	1570	153.0	14. 8.	179	146	46	36	33	1541
		Bühlertal	195	138	80	34	38	105	110	160	248	62	108	62	58	1203	66.2	14. 8.	188	140	33	32	31	1186
		Bühl	139	136	79	32	39	101	100	159	243	80	89	59	61	1178	51.4	14. 8.	175	140	33	29	28	1162
		Varnhalt	205	121	70	27	40	94	110	147	238	64	*67*	55	55	1088	49.4	3. 8.	189	142	31	30	33	1070
	Rh.	Fischbach	220	172	59	20	22	57	31	118	97	32	103	65	70	846	56.2	7. 8.	193	127	22	37	28	821
	Murg	Ruhstein	915	370	192	75	89	116	131	319	385	100	150	116	137	2180	142.8	14. 8.	196	161	72	71	122	2093
		Obertal	594	346	155	51	48	91	120	222	267	86	98	96	69	1649	79.8	14. 8.	171	161	51	51	62	1630
		Schliffkopf	1030	399	256	77	113	123	96	281	436	116	141	112	123	2273	162.8	14. 8.	200	164	69	71	120	2213
		Kniebis	910	274	134	60	56	104	117	218	243	77	110	99	84	1576	68.6	14. 8.	201	164	50	65	96	1551
		Baiersbronn	580	337	142	52	47	99	109	161	230	66	83	68	98	1492	66.7	11. 2.	190	156	52	55	61	1458
		Mittellangenbach	625	337	161	49	39	78	106	216	223	78	102	102	105	1596	73.2	14. 8.	182	154	55	52	90	1550
		Schönmünzach	480	318	135	51	55	92	98	153	225	59	125	78	88	1477	49.9	11. 2.	199	154	50	59	61	1438
		Unterstmatt	930	263	135	53	81	146	132	279	500	110	168	111	110	2088	169.7	14. 8.	195	161	68	70	145	2050
		Herrenwies	760	353	188	*60*	90	142	127	237	402	64	145	103	98	2009	136.0	14. 8.	184	173	68	56	101	1989
		Langenbrand	220	212	108	38	52	93	94	124	168	46	86	61	61	1143	42.8	14. 6.	177	142	36	33	34	1134
		Ottenau	150	160	81	29	42	89	81	111	138	53	87	50	56	977	38.0	14. 6.	187	133	31	30	33	961
	Murg, Oos	Neuhaus	470	240	125	48	65	130	107	191	312	65	143	92	85	1603	98.2	14. 8.	206	148	49	50	39	1579
		Bütthof . . [rengut]	306	218	114	38	49	126	113	181	281	72	116	93	81	1482	80.9	14. 8.	188	144	51	29	41	1457
		Baden-Baden (Her-	214	140	74	27	41	94	108	140	176	63	83	64	53	1063	36.4	14. 6.	183	136	37	37	26	1047
		Baden-Baden (Bau-	145	146	75	25	37	91	88	153	198	68	81	57	54	1073	36.7	12. 8.	181	139	38	30	36	1060
		Rastatt . . . [hof]	116	114	36	19	35	68	74	125	105	54	82	41	37	790	36.0	14. 6.	177	123	24	25	27	798
	Lauter	Langmühle	240	166	59	24	21	58	46	94	132	34	113	81	61	889	61.9	7. 8.	189	127	24	42	49	859
		Hinterweidental	220	168	58	24	15	55	52	101	116	28	95	71	60	843	66.5	7. 8.	170	126	23	31	33	815
		Lindelbrunnerhof	340	140	39	14	10	57	29	126	147	53	97	50	47	809	86.6	7. 8.	154	117	24	31	35	—
		Niederschlettenbach	205	174	50	18	17	58	40	101	79	50	106	60	60	813	28.8	1.10.	149	115	24	26	22	785
		Bienwaldmühle	135	129	39	—	—	—	—	98	126	61	59	53	*34*	—	—	—	—	—	—	—	—	—
		Berg	120	118	36	15	27	53	56	119	89	79	70	40	34	736	30.2	3. 7.	153	114	22	21	28	736
	Rhein	Muggensturm	120	119	50	19	32	76	75	126	119	70	89	43	39	857	33.5	14. 6.	156	124	30	18	26	858
		Forchheim	120	97	28	18	25	63	82	112	102	62	91	42	28	750	40.7	1.10.	148	106	22	24	27	747
	Alb	Herrenalb-Gaistal	428	162	106	31	65	111	130	112	210	86	84	71	58	1226	51.5	14. 6.	190	143	38	42	49	1216
		Dobel	710	209	112	38	61	110	124	133	177	86	94	74	91	1309	46.5	14. 6.	187	153	42	64	61	1265
		Freiolsheim	498	143	80	32	55	100	86	123	196	77	91	57	66	1106	33.5	14. 8.	215	143	32	53	45	1089

Rhein

1938

Flußgebiet		Stationen	See-höhe m	Monatssummen (mm) Januar	Februar	März	April	Mai	Juni	Juli	August	September	Oktober	November	Dezember	Jahressumme I—XII mm	Größte Tagesmenge Höhe mm	Datum	Zahl der Tage mit Niederschlag ≧ 0.1 mm	≧ 1.0 mm	≧ 10.0 mm	⁎ ≧ 0.1 mm	☒	Jahressumme XI. 37—X. 38 mm
Neckar bis Basel	Alb	Schielberg	417	162	80	28	47	77	71	124	124	59	91	53	63	979	25.7	21. 8.	186	142	32	40	43	966
		Ettlingen . [schule)	135	115	44	21	28	63	103	119	149	77	93	45	40	897	37.3	13. 8.	161	122	27	19	29	905
		Karlsruhe (Hoch-	115	127	46	19	31	64	82	104	102	56	77	45	41	794	34.5	14. 6.	162	120	25	23	30	788
	Otterbach b. Klingb.	Kandel	125	122	24	15	18	52	27	145	91	46	73	41	29	683	43.4	3. 7.	167	09	21	22	29	681
		Bergzabern	181	155	44	23	13	48	25	143	75	53	89	48	37	753	27.4	11. 9.	174	110	26	28	29	749
		Rülzheim	112	108	29	10	20	53	37	104	76	54	68	38	34	631	28.4	11. 9.	147	110	17	18	27	694
	Pfinz	Ellmendingen	197	92	66	25	39	71	69	88	177	55	62	37	38	819	43.4	8. 8.	163	127	27	26	39	815
		Göbrichen	344	86	66	28	42	74	92	126	190	60	72	36	55	920	46.5	12. 8.	180	128	33	32	40	920
		Wilferdingen	160	82	33	17	29	56	80	79	143	53	71	35	42	720	35.4	8. 8.	143	103	23	19	22	698
		Durlach	135	107	52	25	21	56	95	109	161	57	64	41	42	830	46.1	8. 8.	136	115	23	14	22	824
		Graben	110	72	24	14	33	46	45	84	113	66	67	46	29	639	24.8	11. 9.	175	109	18	21	26	630
	Queich	Hermersbergerhof	547	160	37	17	7	60	40	89	93	42	80	62	61	748	18.3	29. 1.	144	136	19	35	31	731
		Annweiler	200	142	47	19	9	48	39	109	53	26	97	54	49	692	27.6	2.10.	154	125	17	28	23	668
		Landau	157	119	25	9	8	40	28	101	62	32	71	38	24	557	49.0	29. 7.	150	91	12	22	26	547
		Germersheim	110	96	28	10	18	69	33	111	95	57	64	50	35	666	28.1	11. 9.	149	102	20	17	16	647
	Saalbach	Knittlingen	195	73	45	20	32	55	77	110	241	59	52	32	44	840	76.2	15. 8.	173	124	22	37	25	823
		Ruit	165	95	64	26	37	61	88	123	151	68	62	36	56	867	29.8	15. 8.	155	134	29	19	36	847
		Dürrenbüchig	213	98	54	26	30	64	100	99	138	68	70	42	59	848	30.0	14. 6.	192	132	30	32	36	824
		Bruchsal	133	90	42	21	28	60	75	85	127	54	75	43	44	744	30.8	8. 8.	171	124	20	28	38	724
		Waghäusel	106	83	44	11	22	71	52	96	99	82	60	63	42	725	33.5	11. 9.	157	118	18	22	24	674
	Speyerbach	Johanniskreuz	472	158	65	18	16	61	29	89	64	49	91	79	63	782	21.6	11. 9.	152	128	24	37	49	763
		Schwarzsohl	430	124	58	16	23	54	25	75	109	50	88	76	56	754	28.7	7. 8.	185	133	21	39	50	714
		Appenthal	215	134	51	16	12	43	29	79	102	52	96	67	49	730	33.7	7. 8.	170	125	21	30	35	697
		Taubensuhl	519	158	62	29	13	56	38	93	88	36	93	80	57	803	25.1	1.10.	165	139	25	42	58	789
		Hochspeyer	300	109	42	14	29	62	20	61	127	60	88	72	51	735	32.8	13. 8.	172	128	21	37	36	708
		Kalmit	673	131	39	14	19	50	25	78	62	64	85	58	46	671	33.3	11. 9.	182	126	18	57	53	657
		Neustadt a. d. Wein-	144	103	32	16	17	37	25	52	42	34	67	51	27	503	22.4	11. 9.	151	102	11	18	27	486
		Geinsheim [straße	113	95	29	6	18	49	40	100	99	37	82	53	35	643	29.8	11. 9.	148	113	16	26	24	604
		Heldenstein	480	154	62	13	18	49	34	85	72	50	111	64	50	762	29.8	11. 9.	166	120	24	35	34	734
		Rhodt (Kästenberg)	215	128	33	12	13	42	27	82	63	47	85	47	31	610	28.8	11. 9.	179	109	16	20	25	601
		Speyer	98	84	28	11	18	74	45	106	113	86	87	49	37	738	35.4	11. 9.	148	114	26	19	22	712
	Kraichbach	Sternenfels	318	94	67	23	40	67	74	93	184	72	56	34	62	866	41.6	11. 9.	170	129	23	33	37	841
		Oberöwisheim	130	85	52	23	36	58	43	125	181	77	66	44	45	835	39.3	15. 8.	141	119	29	25	29	812
		Kislau	110	80	45	21	31	41	21	84	71	52	61	60	46	613	28.4	29. 7.	135	110	14	24	28	566
		Oestringen	160	89	50	24	34	66	58	113	163	57	67	56	47	824	46.3	15. 8.	149	133	24	27	23	794
		Reilingen	103	79	37	15	23	50	30	97	101	62	61	52	37	644	32.9	29. 7.	161	123	15	21	25	590
	Leimbach bis Neckar	Horrenberg	170	91	53	27	35	52	62	130	180	64	67	59	45	865	33.7	15. 8.	181	134	23	29	32	831
		Wiesloch	134	81	50	21	33	50	71	108	182	63	57	56	40	812	33.1	15. 8.	175	129	21	28	25	779
		Schwetzingen	100	70	34	15	26	56	38	91	137	53	51	55	35	661	27.4	31. 8.	170	116	16	25	26	628
		Limburgerhof-Mutterstadt	100	60	24	9	17	57	29	81	94	68	69	49	22	579	33.7	11. 9.	179	98	16	23	26	559
		Ludwigshafen	95	55	26	9	22	46	33	65	84	58	56	54	29	537	21.0	11. 9.	161	119	12	24	27	493
		Ludwigshafen-Mundenheim	97	69	31	11	24	57	38	64	81	55	63	55	32	580	22.4	11. 9.	181	111	10	25	27	559
Neckar	N.	Schwenningen	712	126	48	18	23	71	120	122	90	47	68	25	39	797	35.1	21. 8.	142	122	26	42	65	795
	Eschbach	Heiligenwald	740	157	50	27	26	90	156	119	118	52	131	40	48	1014	80.4	1.10.	157	134	24	48	72	996
		Königsfeld	765	156	63	42	28	111	190	139	173	73	89	46	58	1168	51.9	13. 6.	178	134	32	61	69	1147
		Mariazell	715	78	28	24	18	78	136	102	100	75	129	34	37	839	80.7	1.10.	167	128	21	53	75	836
	Prim	Spaichingen	659	93	39	17	27	100	109	146	167	51	49	21	31	850	35.0	12. 8.	164	127	25	45	59	851
		Dreifaltigkeitsberg	983	96	48	19	37	104	138	168	223	90	58	21	41	1043	58.2	14. 8.	177	132	29	65	105	1042
		Wilflingen	662	108	87	22	29	95	175	205	197	75	53	27	33	1106	47.5	14. 8.	150	138	32	34	54	1097
	Neckar	Rottweil	618	98	50	23	28	95	160	160	128	61	58	33	36	930	40.0	16. 7.	154	136	23	41	73	923
		Herrenzimmern	630	92	44	24	23	102	128	119	131	63	58	42	48	874	43.2	21. 8.	138	129	28	42	46	842
		Oberndorf	510	135	63	16	28	95	116	103	166	67	67	40	51	947	45.7	21. 8.	170	127	28	45	50	917
	Glatt	Dornstetten	636	182	67	33	32	78	139	107	174	75	63	44	50	944	50.8	14. 6.	172	137	32	56	64	928
		Glatten	510	160	59	29	32	77	109	109	178	52	65	41	37	948	43.9	14. 6.	147	127	26	37	48	948
		Freudenstatt	665	275	129	38	43	91	118	145	197	64	92	74	85	1351	49.7	14. 6.	191	151	46	55	49	1305
		Winzeln	650	140	65	26	29	105	114	124	158	65	84	42	53	1005	38.6	21. 8.	168	133	31	48	43	976
		Fürnsal	605	191	81	30	10	89	130	113	246	78	62	43	47	1120	50.8	9. 8.	174	127	36	42	60	1117
	Neck.	Betra	540	118	42	23	25	80	150	109	188	58	55	30	36	914	39.3	7. 8.	171	125	24	46	49	910
		Horb	393	110	40	26	18	69	122	96	150	45	50	28	30	784	41.1	21. 8.	164	130	22	38	35	784
	Eyach	Meßstetten	910	114	56	44	62	116	164	106	188	93	77	34	60	1114	62.2	14. 8.	162	136	36	60	88	1100
		Burgfelden	911	75	46	30	53	137	193	159	207	75	100	36	41	1152	52.1	14. 8.	158	138	36	57	80	1154
		Dotternhausen	660	82	54	22	33	94	196	226	146	85	68	28	56	1090	78.2	13. 7.	172	138	32	44	67	1068
		Balingen	520	94	47	15	32	74	143	182	132	50	75	26	54	924	54.9	14. 6.	150	125	28	43	53	892
		Thanheim	580	89	56	19	41	91	167	130	150	66	77	25	43	954	61.5	14. 6.	168	134	28	53	56	949
		Bickelsberg	665	113	53	22	30	88	136	199	148	59	71	32	48	999	89.0	16. 7.	166	130	24	60	62	986
		Kirchberg-Sulz	577	106	48	14	29	78	97	103	201	56	72	29	37	870	46.5	7. 8.	165	124	23	55	61	871
		Imnau	400	105	32	26	18	94	127	100	181	77	75	32	21	888	55.5	14. 6.	144	105	26	28	35	893

Flußgebiet		Stationen	Seehöhe m	Monatssummen (mm) Januar	Februar	März	April	Mai	Juni	Juli	August	September	Oktober	November	Dezember	Jahressumme I—XII mm	Größte Tagesmenge Höhe mm	Datum	Zahl der Tage mit Niederschlag ≧0.1 mm	≧1.0 mm	≧10.0 mm	✳ ≧0.1 mm	⊠	Jahressumme XI. 37—X. 38 mm
Neckar	Starzel	Hausen i. Killertal	670	99	56	40	48	100	128	109	**146**	68	61	**28**	57	940	44.8	14. 6.	188	140	28	53	68	944
		Hechingen	537	78	42	**26**	44	99	**138**	113	127	80	82	23	44	896	49.9	14. 6.	177	138	26	42	52	897
		Weilheim	504	84	51	**22**	37	81	105	109	**132**	57	67	19	44	808	37.5	14. 6.	165	132	23	45	42	811
		Niedernau, Bad	360	83	*30*	**17**	30	68	**144**	103	108	57	72	29	39	780	**59.1**	14. 6.	162	117	21	34	33	773
	Heiligenbach	Nehren	425	76	42	**15**	59	75	119	79	**147**	58	78	24	44	816	47.8	14. 6.	147	127	21	34	28	817
	Ammer	Nebringen	456	93	41	**20**	27	64	122	79	**164**	46	49	31	35	771	40.0	21. 8.	163	126	18	29	40	775
		Tübingen	395	80	39	**15**	46	61	112	89	**165**	74	71	29	36	817	**52.1**	14. 6.	169	126	17	42	33	817
		Bebenhausen	368	89	40	**20**	42	56	132	117	**178**	66	71	29	46	886	49.3	14. 6.	156	126	23	27	39	875
	Aich bis Ammer	Reutlingen	393	72	33	23	51	73	116	94	**167**	72	87	**20**	37	845	**52.2**	14. 6.	174	128	22	35	39	850
		Hengen	735	147	67	45	58	99	135	123	**172**	*75*	*90*	**25**	54	1090	48.4	14. 6.	194	152	39	59	84	1111
		Metzingen	360	74	30	**18**	41	88	126	94	**195**	68	105	27	40	906	**72.5**	1.10.	177	127	21	39	39	907
		Neuffen	408	89	38	29	51	86	142	121	**144**	63	81	**27**	46	917	**50.5**	14. 6.	170	129	28	40	34	920
	Aich	Weil i. Schönbuch	482	86	43	**15**	50	51	115	62	**147**	58	58	33	36	754	44.2	14. 6.	153	121	18	36	52	760
		Waldenbuch	362	90	39	**21**	44	62	122	72	**167**	43	39	35	41	777	**50.4**	14. 6.	167	121	17	28	51	762
		Wolfschlugen	370	77	33	**23**	59	75	**182**	78	122	67	34	33	45	828	**58.2**	14. 6.	175	127	20	33	39	818
	Fils	Wiesensteig	590	107	*62*	*24*	63	53	111	128	**208**	75	46	28	56	921	**52.2**	14. 6.	172	135	24	43	44	927
		Ditzenbach, Bad	510	106	56	**26**	48	89	125	171	**211**	70	41	27	69	1039	42.5	14. 6.	178	136	31	48	51	1031
		Geislingen	460	119	50	**26**	57	105	107	98	**166**	53	40	28	61	910	32.8	15. 8.	147	132	28	32	40	902
		Hohenstaufen	605	121	66	**21**	59	101	113	102	**210**	54	*52*	32	47	978	47.5	14. 8.	173	144	27	42	43	975
		Göppingen	320	111	45	**20**	38	89	112	103	**155**	54	47	30	51	855	39.5	14. 6.	173	132	24	40	46	850
		Adelberg	475	102	59	**22**	47	82	120	82	**175**	51	60	44	63	907	43.4	14. 6.	170	123	25	47	47	969
		Boll, Ort	425	102	51	**22**	49	89	129	125	**256**	92	53	39	63	1070	**63.6**	8. 8.	186	131	36	42	52	1045
		Hohengehren	465	88	64	**21**	48	79	137	96	**202**	51	59	29	60	934	**52.1**	14. 6.	163	135	27	35	46	914
	Rems b. Fils	Plochingen	270	76	45	**19**	50	69	125	82	**167**	48	36	28	49	794	**50.6**	14. 6.	168	131	20	27	28	775
		Degerloch	475	72	49	**12**	37	59	126	82	**166**	43	42	27	47	762	**54.2**	14. 6.	151	126	17	35	40	732
		Hohenheim	400	63	36	**16**	40	69	**133**	67	124	44	31	27	35	685	**61.4**	14. 6.	153	114	14	28	34	681
		Eßlingen	246	77	44	**19**	48	72	144	76	**218**	63	45	28	49	883	**68.0**	12. 8.	174	125	20	33	34	868
		Stuttgart	284	67	42	**20**	43	64	126	62	**177**	51	41	26	44	763	**59.5**	14. 6.	172	118	19	28	28	745
	Rems	Lauterburg	670	132	93	**29**	64	90	152	179	**181**	71	58	34	61	1144	**55.8**	25. 7.	173	139	32	49	51	1130
		Heubach	475	109	49	**30**	52	81	133	150	**175**	60	47	37	48	971	39.8	14. 6.	178	131	30	41	50	954
		Schwäb. Gmünd	335	114	48	**19**	46	72	110	**148**	132	59	82	36	51	917	48.5	1.10.	176	140	27	35	51	893
		Schorndorf	255	97	47	**17**	40	69	116	85	**190**	53	64	32	53	863	**62.9**	29. 8.	169	130	25	29	27	834
		Fellbach	287	64	37	**20**	39	63	120	78	**140**	74	43	25	46	749	**55.2**	14. 6.	161	117	20	25	32	735
		Neckarrems	220	*74*	37	**15**	37	61	102	70	**165**	59	35	20	51	726	47.7	14. 6.	149	116	20	26	29	—
	N.	Ludwigsburg	293	70	48	**15**	46	55	100	65	**137**	60	44	30	41	711	44.3	14. 6.	166	126	16	38	27	697
	Murr	Murrhardt	291	134	76	**20**	61	73	**120**	118	106	59	79	44	63	953	30.0	14. 6.	163	140	28	33	42	923
		Prevorst	479	94	72	*18*	41	76	93	103	**127**	69	72	30	67	862	33.4	11. 9.	158	128	24	31	36	831
		Wilhelmsheim	439	104	62	**26**	56	74	103	113	**126**	67	66	43	57	897	30.9	11. 9.	179	132	29	44	42	872
		Backnang	305	95	51	**18**	57	73	96	101	**164**	75	50	35	55	870	34.8	14. 6.	166	127	31	32	45	845
		Hößlinswart	365	99	52	**32**	60	73	141	90	**205**	63	64	35	57	971	**80.0**	29. 8.	152	129	29	32	48	949
		Großbottwar	214	79	40	**13**	61	53	**101**	79	98	67	56	28	45	720	35.6	11. 9.	169	123	13	30	37	716
	N.	Pleidelsheim	197	81	48	**16**	45	58	79	79	**122**	67	45	25	46	711	36.3	14. 6.	164	118	16	22	31	699
	Enz	Enzklösterle	598	**196**	111	**36**	49	96	99	116	160	74	72	54	67	1130	49.1	14. 6.	167	151	32	45	51	1009
		Kaltenbronn	862	245	116	**43**	94	114	115	143	**290**	67	116	82	93	1518	**14.5**	14. 8.	192	166	43	65	106	1501
		Wildbad-Stadt	430	**198**	109	**39**	65	96	118	128	110	83	83	58	68	1155	48.4	14. 6.	198	151	31	51	49	1143
		Wildbad-Sommerbg.	727	**222**	100	**37**	48	96	116	156	130	88	94	61	57	1225	46.9	14. 6.	199	141	36	70	55	1218
		Neuenbürg	323	137	94	**33**	59	100	94	96	**176**	88	87	44	55	1063	35.8	20. 9.	187	141	35	39	39	1059
	Enz, Nagold	Besenfeld	782	**291**	131	**37**	59	88	104	147	159	58	75	60	57	1266	**50.4**	14. 8.	200	163	41	57	80	1250
		Igelsberg	720	**252**	115	**30**	52	82	129	124	219	65	76	63	72	1279	**71.9**	7. 8.	193	151	43	62	75	1240
		Wörnersberg	615	**196**	79	**24**	46	85	123	109	179	49	60	49	46	1045	**55.1**	14. 6.	183	139	33	55	42	1049
		Simmersfeld	726	**222**	92	**36**	38	82	110	131	194	73	70	56	62	1166	**55.9**	14. 6.	183	148	35	58	85	1149
		Wart	593	117	60	**17**	34	83	101	120	**135**	78	60	38	42	885	42.0	14. 6.	180	140	22	57	53	880
		Altnuifra	572	146	51	**23**	28	76	130	94	**176**	55	55	40	40	914	**66.5**	13. 6.	136	111	24	41	47	895
		Gündringen	450	102	46	**17**	27	73	121	79	**135**	37	50	32	40	759	**51.7**	14. 6.	167	119	17	38	56	749
		Nagold	403	107	45	**18**	31	67	143	80	**147**	42	48	32	28	788	**51.8**	14. 6.	175	122	20	40	42	792
		Teinach, Bad	390	133	70	**24**	35	88	127	**156**	120	83	58	49	40	983	**54.6**	25. 7.	194	128	28	41	60	961
		Neuhengstett	534	—	—	—	—	—	—	118	117	85	52	35	44	—	—	—	—	—	—	—	—	—
		Liebenzell, Bad	340	127	77	**35**	46	81	**146**	117	107	56	61	37	52	942	**56.4**	14. 6.	168	135	28	37	56	920
		Schömberg	620	142	90	**25**	67	92	114	**145**	138	63	80	41	61	1058	**52.0**	14. 6.	196	138	35	59	60	1044
	Enz, Nagold, Würm	Hildrizhausen	487	90	51	**26**	53	52	145	68	**193**	59	68	42	42	889	**52.0**	14. 6.	167	138	23	47	63	866
		Deckenpfronn	570	93	53	**21**	35	71	123	73	**159**	57	53	40	31	809	46.0	14. 6.	175	128	19	40	50	787
		Böblingen	432	61	42	**15**	46	61	119	69	**171**	42	44	36	39	745	**51.3**	14. 6.	174	122	18	45	45	718
		Dätzingen	430	84	45	**16**	42	70	115	77	**133**	45	62	37	41	767	**51.3**	14. 6.	175	127	19	37	41	750
		Renningen	410	68	39	**17**	48	65	136	122	**176**	36	51	28	34	820	**60.8**	14. 6.	160	122	22	33	47	814
		Tiefenbronn	430	91	68	**21**	50	73	124	107	**140**	42	55	34	47	852	**52.1**	14. 6.	183	124	21	39	42	827
	Enz	Pforzheim	256	86	57	**26**	55	75	92	121	**164**	58	59	36	51	880	38.8	17. 7.	185	135	25	34	41	864
		Mühlacker	228	77	53	**19**	43	66	94	110	**189**	52	48	28	49	828	43.0	15. 8.	184	123	24	36	42	813
		Wimsheim	415	84	46	**26**	61	78	141	101	**176**	40	58	37	49	897	49.9	14. 6.	187	133	25	43	63	871
		Nußdorf	340	80	42	**18**	56	74	120	139	**169**	49	37	28	42	834	**53.3**	14. 6.	143	112	24	29	38	817
		Heimerdingen	312	73	57	**19**	56	65	121	97	**147**	41	41	29	43	789	49.6	14. 6.	185	132	19	38	51	773
		Markgröningen	288	69	46	**16**	45	65	101	70	**141**	45	39	30	38	705	46.4	14. 6.	154	124	16	24	28	693
		Ochsenbach	290	88	60	**24**	38	60	91	118	**203**	62	52	29	61	886	45.8	8. 8.	178	126	25	37	30	866

Rhein

1938

Flußgebiet		Stationen	Seehöhe m	Monatssummen (mm) Januar	Februar	März	April	Mai	Juni	Juli	August	September	Oktober	November	Dezember	Jahressumme I—XII mm	Größte Tagesmenge Höhe mm	Datum	Zahl der Tage mit Niederschlag ≧ 0.1 mm	≧ 1.0 mm	≧ 10.0 mm	≧ 0.1 mm	☒	Jahressumme XI. 37—X. 38 mm
Neckar	Neckar	Bönnigheim	222	82	44	16	37	52	67	82	140	63	48	26	45	702	36.3	11. 9.	166	120	18	30	34	703
		Unterheinriet	247	94	61	17	47	62	67	98	118	57	67	39	48	775	32.1	21. 8.	183	129	20	35	42	755
		Heilbronn	175	85	59	22	40	57	60	94	144	53	79	29	45	767	34.4	12. 8.	184	128	16	34	25	750
		Stetten a. Heuchelbg.	199	80	59	21	31	55	64	107	151	64	60	39	40	771	35.1	8. 8.	165	125	22	29	27	763
		Fürfeld	215	90	51	23	38	49	82	124	128	40	76	47	37	785	37.3	9. 7.	196	131	22	38	35	768
		Weinsberg	200	90	49	22	34	55	59	94	163	61	91	26	41	785	37.0	7. 8.	153	127	21	21	18	772
	Kocher	Unterkochen	500	115	50	25	72	92	122	115	178	51	62	33	40	965	48.8	14. 8.	167	136	28	40	54	956
		Abtsgmünd	389	86	32	15	57	85	89	120	158	43	86	34	41	846	32.6	25. 7.	153	123	18	32	28	817
		Kaisersbach	566	144	94	24	62	95	134	104	133	83	74	58	70	1075	44.9	14. 6.	197	148	30	55	55	1021
		Welzheim	503	134	69	29	62	94	129	123	151	73	67	50	55	1036	43.1	10. 6.	171	142	35	34	42	1006
		Spraitbach	530	108	61	19	48	84	111	86	—	—	—	—	—	—	—	—	—	—	—	—	—	—
		Frickenhofen	560	109	53	22	63	85	123	78	136	73	90	40	51	923	37.0	14. 6.	182	132	26	46	46	892
		Adelmannsfelden	470	114	45	19	55	86	95	75	140	55	109	41	54	888	38.4	29. 8.	178	135	20	45	44	850
		Untergröningen	360	122	52	20	56	61	99	58	148	54	89	36	49	844	33.9	14. 6.	196	131	22	42	56	815
		Wüstenrot	496	172	77	32	58	91	102	129	106	69	99	55	68	1088	35.8	21. 8.	192	149	30	53	54	1055
		Mönchsberg	485	144	74	28	63	83	80	120	102	64	93	43	59	953	27.8	1.10.	186	141	32	51	48	923
		Hohenhardtsweiler	520	144	75	20	65	90	94	96	109	63	96	46	60	958	28.6	1.10.	194	136	27	48	55	921
		Gaildorf	329	124	68	16	55	79	100	74	128	60	98	40	53	895	39.7	1.10.	161	132	21	34	44	851
		Schwäb. Hall	292	109	56	23	62	67	92	81	102	63	90	37	47	829	29.4	10. 6.	173	137	20	29	46	804
		Geifertshofen	405	119	55	14	52	74	87	103	124	58	75	39	75	875	35.2	29. 8.	162	133	23	44	42	821
		Kerleweck	410	88	49	20	44	70	66	66	107	50	100	36	61	757	49.5	1.10.	172	135	18	42	41	714
		Rückertsbronn	447	123	65	16	49	83	68	82	103	51	81	34	51	806	23.5	1.10.	173	146	21	28	41	782
		Künzelsau	220	136	56	22	43	75	59	114	129	49	90	36	53	862	31.0	21. 8.	174	141	22	39	32	841
		Mangoldsall	327	115	60	48	46	84	81	124	129	51	87	39	47	911	26.1	21. 8.	172	138	25	37	32	891
		Sindringen	190	172	60	23	40	101	102	127	97	46	77	56	59	960	28.0	1.10.	181	141	34	30	34	926
		Obersteinbach	461	108	59	26	59	95	76	105	135	60	88	42	55	908	29.4	20. 5.	186	146	27	49	46	903
		Öhringen	230	110	58	20	45	76	71	112	117	51	85	34	47	826	30.7	9. 7.	192	135	22	27	28	806
		Schönhardt	480	121	74	21	47	92	82	138	102	64	113	46	61	961	36.3	25. 7.	182	143	31	39	47	930
		Neuenstadt a. Kocher	185	110	59	16	37	52	50	101	149	52	88	31	45	790	33.0	9. 7.	162	139	21	30	27	771
		Kochendorf	160	93	42	20	34	51	74	87	144	50	98	35	39	765	36.6	1.10.	181	127	23	29	27	750
	Jagst	Ellwangen	440	106	47	17	62	81	79	81	164	49	68	48	53	855	31.3	29. 8.	186	130	20	46	50	814
		Gründelhardt	475	98	53	20	60	75	76	79	129	60	101	50	50	851	36.6	1.10.	191	142	20	48	51	812
		Jagstzell	423	98	53	22	56	81	71	72	114	50	80	49	51	797	30.4	1.10.	176	128	20	40	48	760
		Crailsheim	400	102	52	32	44	54	46	69	111	53	59	32	32	686	25.4	11. 9.	142	103	16	29	46	647
		Kirchberg a. d. Jagst	398	105	71	26	59	92	48	93	113	60	65	40	46	818	28.2	11. 9.	160	132	26	35	26	776
		Schainbach	423	96	76	31	44	80	62	119	138	51	67	37	64	865	27.0	13. 8.	169	138	27	51	41	824
		Gerabronn	458	118	70	30	53	97	47	95	130	65	86	53	70	914	32.0	11. 9.	190	153	25	51	53	860
		Langenburg	438	122	53	32	45	82	60	83	143	61	95	43	46	865	33.7	1.10.	184	140	26	47	54	838
		Dörzbach	240	100	45	22	34	69	56	100	110	46	77	43	46	748	33.8	1.10.	171	126	21	32	37	709
		Ballenberg	290	116	57	25	30	65	38	108	143	47	86	30	47	792	39.0	1.10.	152	121	22	34	46	775
		Bieringen	215	135	57	19	42	76	55	137	141	46	78	40	49	875	32.2	9. 7.	157	134	26	30	35	856
		Eubigheim	325	98	51	25	32	65	48	122	147	54	96	36	47	821	38.2	1.10.	196	145	22	46	42	804
		Altheim	320	140	71	20	30	67	56	107	127	52	88	31	52	841	27.0	1.10.	166	127	29	32	29	823
		Adelsheim	235	132	59	18	29	65	78	94	137	47	81	41	44	825	29.1	21. 8.	170	140	24	26	35	807
		Möckmühl	180	142	59	21	29	65	61	135	147	56	84	42	44	885	30.3	21. 8.	200	134	23	35	43	868
		Unterschefflenz	263	—	—	—	30	58	76	102	148	51	82	41	48	—	—	—	—	—	—	—	—	—
		Allfeld	225	136	50	19	25	58	52	114	145	58	85	48	38	828	25.3	1.10.	157	133	26	30	28	803
	Elsenz bis Jagst	Gundelsheim	148	121	58	23	40	58	64	108	198	53	90	46	40	899	27.3	21. 8.	160	132	27	20	25	886
		Rineck	345	175	55	22	34	55	49	89	150	44	86	44	62	865	23.4	1.10.	152	131	33	34	41	833
		Balsbach	490	187	62	25	44	74	61	128	177	52	106	44	61	1021	30.3	29. 7.	182	151	36	43	55	1010
		Diedesheim	140	132	63	15	19	44	61	120	138	39	77	62	55	825	25.1	9. 7.	164	123	29	32	25	785
		Eberbach	129	189	66	22	34	61	53	130	156	58	97	60	55	981	24.5	29. 7.	173	135	38	25	26	955
		Oberdielbach	491	155	63	21	34	63	46	137	126	61	101	47	63	917	28.2	29. 7.	180	136	35	46	42	893
		Hebstahl	278	—	68	22	35	65	70	133	138	60	98	62	55	—	—	—	—	—	—	—	—	—
		Itterkraftwerk	165	187	61	22	29	72	62	153	145	61	104	60	49	1005	33.7	29. 7.	183	136	40	35	26	985
		Rottenberg	440	159	58	18	48	54	50	130	186	65	100	71	56	995	22.0	11. 9.	172	149	37	52	46	954
		Hirschhorn	125	188	75	23	38	53	50	114	177	55	95	72	57	997	30.4	13. 8.	176	128	40	31	40	967
		Tromm	523	163	85	25	42	87	39	130	145	57	101	91	64	1029	32.4	30. 8.	177	150	30	49	47	980
		Wald-Michelbach	353	170	91	26	45	76	49	141	182	78	110	86	68	1122	52.6	30. 8.	186	145	37	44	50	1063
	Elsenz	Elsenz	239	96	42	22	32	50	65	107	183	61	70	42	47	817	37.2	15. 8.	182	114	24	25	29	792
		Eppingen	205	82	54	13	23	50	60	107	166	69	55	38	50	767	33.0	11. 9.	164	122	24	29	35	742
		Sinsheim	155	104	44	27	34	63	82	157	179	71	63	59	50	933	28.2	7. 8.	174	138	27	31	32	894
		Neunkirchen	300	160	84	22	35	53	42	132	149	62	104	67	57	967	32.2	13. 2.	183	136	30	43	47	924
		Neckarbischofsheim	185	94	47	22	37	60	58	100	118	33	77	53	48	747	23.3	21. 8.	155	128	19	23	16	712
		Spechbach	185	—	60	23	34	48	54	129	164	47	87	70	48	—	—	—	—	—	—	—	—	—
		Schönbrunn	390	211	73	25	35	57	46	155	154	51	113	78	65	1063	26.8	13. 2.	184	143	43	39	47	1048
		Bammenthal	129	122	71	26	42	59	47	141	221	60	66	84	46	985	44.4	9. 8.	166	131	28	25	22	944
		Kohlhof	443	132	60	27	49	56	55	134	209	63	75	87	58	1005	39.4	15. 8.	199	141	35	46	58	983
	Neckar	Königstuhl	561	131	74	28	48	59	53	134	225	64	77	88	63	1044	39.9	15. 8.	197	147	31	51	59	1014
		Heidelberg	114	105	59	20	38	59	44	104	167	53	61	66	51	827	34.1	13. 2.	185	133	23	27	27	818
		Ladenburg	100	82	48	14	33	58	54	90	115	44	54	64	46	702	27.0	13. 2.	174	124	17	30	32	652
Main/Neckar	Rhein	Mannheim	96	62	30	10	24	55	31	60	85	58	52	53	36	556	21.7	11. 9.	166	105	12	22	27	524
		Mannheim-Sandhofen	95	63	27	10	27	52	35	61	86	50	61	53	29	554	20.4	10. 8.	160	99	14	23	26	529
Isenach		Dürkheim, Bad	142	87	28	15	9	45	28	51	108	64	110	59	33	637	37.3	11. 9.	150	106	17	26	27	607
		Jägertal	200	105	51	15	27	59	23	58	93	60	93	63	40	687	27.0	29.10.	167	117	23	27	37	658

Flußgebiet		Stationen	Seehöhe m	Monatssummen (mm) Januar	Februar	März	April	Mai	Juni	Juli	August	September	Oktober	November	Dezember	Jahressumme I—XII mm	Größte Tagesmenge Höhe mm	Datum	Zahl der Tage mit Niederschlag ≧ 0.1 mm	≧ 1.0 mm	≧ 10.0 mm	✳ ≧ 0.1 mm	⊠	Jahressumme XI. 37—X. 38 mm
Main bis Neckar	Jasnach	Hochdorf	109	69	19	5	12	45	23	51	98	63	70	38	26	519	29.7	11. 9.	132	98	12	18	23	506
		Frankenthal	94	44	22	6	15	57	23	45	116	50	62	48	27	515	35.6	10. 8.	131	102	12	18	21	493
	Rhein	Dirmstein	105	61	33	9	19	60	34	70	108	61	86	58	29	628	30.0	17. 7.	141	111	14	17	26	599
		Grünstadt	170	60	29	9	18	52	23	45	111	49	75	56	34	561	23.0	9. 8.	148	96	15	27	33	526
		Ramsen	220	108	42	15	32	62	37	44	109	74	92	67	43	725	49.9	13. 8.	155	128	16	21	35	705
		Lautersheim	275	66	45	10	18	51	19	37	81	69	83	52	32	563	30.3	11. 9.	124	105	15	25	20	544
		Worms	91	49	23	8	26	65	28	51	120	57	65	55	30	577	44.0	10. 8.	165	100	12	23	27	537
	Pfrimmbach	Herfingerhof	220	95	40	14	31	57	14	57	83	58	73	41	37	600	24.4	30. 4.	153	114	18	31	40	614
		Göllheim	244	59	30	7	24	53	11	53	96	56	75	55	37	556	22.5	11. 9.	154	99	14	26	33	532
		Donnersberg	677	97	43	12	25	60	15	85	88	41	80	61	57	664	28.5	10. 8.	153	120	19	42	57	653
		Kirchheimbolanden	275	86	47	13	29	78	12	95	144	51	105	63	54	777	44.0	9. 8.	161	119	27	28	40	743
		Kirchheimbolanden	275	78	42	11	25	80	11	87	136	46	82	58	41	697	38.5	9. 8.	151	116	22	26	37	677
		Stetten [(Landw.-	250	—	—	—	—	—	—	—	104	41	79	50	35	—	—	—	—	—	—	—	—	—
		Ottersheim [Schule)	220	66	33	10	19	52	17	47	97	50	72	53	37	553	22.5	2. 5.	157	89	13	28	29	527
		Mölsheim	225	63	37	10	17	54	19	58	110	51	77	50	35	581	25.8	9. 8.	145	103	15	25	27	558
		Pfeddersheim	116	49	23	7	17	60	13	59	152	49	77	50	27	583	29.5	11. 8.	143	93	17	20	27	551
	Wiesbaum	Lindenfels	370	167	90	27	43	82	27	116	168	60	59	90	58	987	36.3	13. 2.	198	141	29	51	54	947
		Groß-Breitenbach	187	128	57	20	43	75	27	120	110	48	76	—	—	—	—	—	—	—	—	—	—	812
		Rimbach	175	—	—	—	—	—	—	—	—	—	—	77	44	—	—	—	—	—	—	—	—	—
		Mörlenbach	176	120	67	19	39	74	36	115	118	49	80	71	54	842	29.0	13. 2.	174	133	21	30	39	803
		Heppenheim	101	92	64	14	48	74	38	72	202	46	69	63	39	821	88.3	15. 8.	150	123	15	23	34	803
		Biblis	89	71	30	10	45	65	55	50	126	48	59	57	38	654	39.3	15. 8.	128	110	14	16	26	635
		Jugenheim	132	93	53	13	35	73	31	77	162	42	79	64	38	760	53.1	15. 8.	147	119	19	23	30	740
		Felsberg	512	122	80	22	52	83	37	141	268	63	83	93	39	1083	131.2	15. 8.	173	128	24	42	44	1057
		Auerbach	117	90	49	15	33	88	38	77	163	42	68	72	38	773	70.0	15. 8.	147	127	18	25	30	728
		Viernheim	99	75	57	14	39	66	31	70	137	41	66	52	36	684	33.1	7. 8.	141	112	22	18	32	666
		Neuschloß	95	68	39	13	28	73	35	63	129	53	67	62	35	665	39.2	15. 8.	148	116	14	25	26	632
	Rhein	Gernsheim	90	55	22	7	22	75	22	47	130	38	65	47	26	556	33.3	15. 8.	142	95	12	21	25	535
		Erfelden	68	72	28	10	24	74	27	91	74	30	65	54	31	580	26.4	17. 7.	180	113	12	28	30	555
		Blödesheim	272	42	33	5	25	61	17	66	101	34	65	47	43	539	24.9	2. 5.	147	93	14	33	31	494
		Mettenheim	93	52	24	9	29	69	20	68	91	38	59	48	26	533	26.1	2. 5.	128	96	12	13	15	508
		Guntersblum	96	68	30	8	21	76	23	125	93	36	66	53	35	634	62.5	17. 7.	151	105	12	26	27	601
		Oppenheim	145	56	21	8	17	66	22	83	91	26	58	48	24	520	24.6	16. 8.	127	99	11	18	22	506
	Schwarzbach	Langen	144	94	39	13	31	52	19	89	126	41	85	58	39	686	29.1	13. 7.	156	119	20	27	30	661
		Mörfelden	99	82	31	13	21	61	17	93	108	40	65	49	42	622	28.3	7. 9.	149	113	12	23	21	590
		Zornheim	226	—	26	8	21	65	23	76	116	27	61	41	38	—	—	—	—	—	—	—	—	—
		Messeler Forsthaus	177	79	44	13	32	69	20	116	182	42	72	55	35	759	63.7	30. 8.	161	117	17	32	26	733
		Groß-Gerau	88	66	27	9	19	65	18	77	104	30	60	54	39	568	21.5	12. 8.	165	108	11	29	42	535
		Darmstadt	141	85	41	14	27	76	25	85	117	52	58	55	38	673	27.5	7. 9.	166	121	17	30	29	644
		Darmstadt (Rosen-	180	96	43	16	26	81	30	72	122	57	65	58	40	706	27.9	7. 9.	166	120	17	28	33	680
	Rhein	[höhe) Bodenheim	85	60	23	8	14	53	19	63	95	29	59	47	33	503	25.7	1. 10.	151	98	9	20	22	—
		Mainz-Waisenau	110	61	21	8	26	51	20	72	117	28	64	55	38	561	32.2	12. 8.	157	102	12	22	22	520
Main	Weißer Main	Karches	750	194	63	46	38	124	31	112	96	37	101	65	82	989	40.5	14. 1.	182	155	30	61	106	944
		Hirschhorn	790	146	67	50	44	112	40	105	104	36	93	54	60	911	22.9	21. 5.	178	149	27	55	107	903
		Oelschnitz	550	125	46	31	25	87	35	110	85	34	80	43	45	746	30.5	14. 1.	186	144	18	58	57	720
		Lübnitz	520	132	53	33	20	101	38	97	70	26	87	46	50	753	26.7	14. 1.	195	132	20	56	51	729
		Berneck	388	108	42	42	27	92	42	111	124	28	108	51	53	828	32.0	5. 10.	191	134	24	52	39	805
		Marktleugast	555	127	47	37	23	81	28	106	94	29	88	41	47	748	28.7	2. 7.	189	135	20	53	52	733
		Neuenmarkt	345	104	31	27	19	69	23	85	85	22	73	34	37	609	21.0	21. 8.	160	113	13	44	31	612
		Kupferberg	455	139	42	35	24	73	31	96	72	26	88	44	52	722	26.3	2. 10.	173	125	18	50	54	709
		Wartenfels	490	168	51	38	17	62	36	117	78	23	72	48	62	772	27.2	14. 1.	150	138	20	44	56	755
		Kulmbach	327	63	23	21	17	78	27	88	74	20	59	33	36	539	28.3	2. 7.	157	110	11	41	29	533
	Roter Main	Creussen	420	76	41	22	18	80	48	66	103	28	51	25	56	614	24.0	10. 6.	181	118	13	45	47	591
		Eichschlag	490	81	30	17	12	68	36	64	135	22	46	19	42	572	50.4	7. 8.	117	115	13	37	39	572
		Fleckl	740	126	49	48	40	93	33	90	115	36	82	56	56	824	24.2	14. 2.	190	141	21	79	99	796
		Weidenberg	431	97	43	45	29	82	35	84	98	21	71	49	64	718	26.5	5. 11.	155	123	20	42	38	676
		Bayreuth	354	97	37	20	22	91	30	66	107	19	61	30	64	644	36.3	9. 8.	174	112	14	43	34	620
		Neudrossenfeld	320	83	34	20	19	85	30	78	112	21	62	30	42	616	27.8	9. 7.	173	113	11	46	33	606
		Thurnau	370	84	34	21	22	84	31	78	90	25	66	28	43	606	22.9	3. 8.	156	117	14	43	44	598
	Main	Arnstein	460	98	44	26	24	80	23	88	93	22	67	39	54	658	23.5	9. 8.	170	125	16	50	46	642
		Weismain	315	88	29	22	22	86	23	76	72	21	62	36	47	584	30.5	3. 8.	163	117	13	42	47	594
		Isling	375	85	29	23	14	70	31	71	79	19	67	36	45	569	36.5	13. 8.	166	114	10	47	43	563
	Rodach	Rodacherbrunn	688	208	66	37	39	100	27	115	118	26	79	52	74	941	31.3	2. 7.	184	144	29	69	95	906
		Titschendorf	605	190	66	36	41	91	26	128	110	15	81	55	75	914	42.0	2. 8.	199	156	25	72	82	879
		Nordhalben	600	160	52	28	33	93	18	120	95	12	73	50	58	792	34.2	2. 7.	186	140	21	61	65	764
		Steinbach b. G.	670	203	70	45	47	92	30	127	166	22	86	46	77	1011	47.0	5. 8.	193	153	24	69	79	989
		Steinwiesen	360	170	64	35	29	75	23	105	138	24	73	48	65	849	31.1	11. 2.	188	141	18	54	48	844
		Rodeck	660	206	66	40	36	93	34	116	103	30	91	50	74	939	27.3	14. 1.	187	149	25	60	83	909
		Döbraberg	794	174	61	45	33	87	35	115	97	24	76	43	66	856	—	—	—	—	—	—	88	846
		Schwarzenbach a. W.	660	212	67	45	36	95	30	107	173	24	91	51	69	1000	44.8	12. 8.	205	153	27	61	100	871
		Mittlere Schnaid	600	117	34	32	21	70	27	104	126	18	79	38	44	710	27.3	5. 8.	185	130	18	56	53	702
		Presseck	640	179	47	24	18	77	33	108	105	27	90	51	55	814	33.2	14. 1.	192	133	21	60	81	800

Flußgebiet		Stationen	Seehöhe m	Monatssummen (mm) Januar	Februar	März	April	Mai	Juni	Juli	August	September	Oktober	November	Dezember	Jahressumme I—XII mm	Größte Tagesmenge Höhe mm	Datum	Zahl der Tage mit Niederschlag ≧ 0.1 mm	≧ 1.0 mm	≧ 10.0 mm	✳ ≧ 0.1 mm	⊠	Jahressumme XI. 37—X. 38 mm
Main	Rodach, Haßlach	Steinbach a. W.	600	**201**	85	30	39	94	31	76	81	**18**	59	55	84	853	34.0	14. 1.	193	150	19	66	83	821
		Rothenkirchen	376	**186**	72	26	31	76	18	75	83	**14**	79	63	64	787	28.3	11. 2.	178	139	20	53	42	759
		Kleintettau	668	**212**	74	24	32	113	33	140	123	**23**	126	75	82	1057	38.4	14. 1.	209	151	25	68	90	1014
		Neuenbau	750	**198**	65	30	26	73	27	104	75	**17**	86	54	62	817	46.1	14. 1.	204	136	19	62	107	786
		Kronach	310	**130**	41	37	23	65	27	98	76	**21**	66	40	60	684	31.4	2. 7.	161	114	16	45	36	663
		Teuschnitz	600	**198**	68	33	35	89	27	86	78	**19**	87	55	70	845	39.0	14. 1.	209	151	19	73	70	818
		Lahm	595	**123**	56	27	23	73	30	81	76	**9**	69	49	55	671	28.8	2. 7.	191	132	16	67	64	646
		Kirchleus	425	**102**	32	27	**22**	85	32	101	89	26	65	40	52	673	23.3	21. 5.	174	116	19	48	38	660
		Burkersdorf	340	77	32	25	29	73	27	**88**	70	**22**	57	32	46	578	23.4	30. 7.	164	114	15	46	31	571
	Rodach, Steinach	Steinach	492	**241**	80	35	48	79	24	113	69	**21**	96	69	84	959	38.6	13. 7.	188	141	25	56	59	920
		Mupperg	320	**120**	36	25	29	59	26	82	99	**22**	59	50	60	667	28.1	21. 8.	176	126	14	48	28	639
		Rotheul	380	**138**	41	28	**21**	75	29	89	112	22	80	54	59	748	27.5	14. 1.	177	116	23	49	36	725
		Gestungshausen	350	**97**	28	20	18	61	**17**	67	94	22	55	36	50	565	28.0	13. 8.	175	112	12	47	46	550
	Main	Lettenreuth	290	77	27	28	19	63	22	**92**	68	**16**	65	36	*42*	555	28.8	2. 7.	170	116	11	47	27	551
		Ebersdorf	315	**92**	43	24	**15**	61	18	80	85	19	69	38	41	585	24.0	21. 8.	151	113	12	41	30	582
		Lichtenfels	262	60	22	20	**14**	59	18	**108**	105	20	72	33	34	565	28.8	21. 8.	154	109	10	41	27	574
		Seubelsdorf	270	72	22	23	**14**	59	18	**112**	101	20	65	36	39	581	30.5	13. 8.	170	113	12	47	25	589
		Vierzehnheiligen	387	69	38	**15**	**15**	65	21	111	**135**	18	63	26	39	615	32.7	2. 7.	170	120	13	44	34	630
		Ebensfeld	255	55	23	**15**	17	58	30	77	**107**	20	49	25	34	510	30.0	5. 8.	148	107	8	39	28	512
		Zapfendorf	250	62	25	**21**	30	66	31	84	**110**	**21**	56	31	34	571	29.1	13. 8.	177	112	13	39	37	594
	Itz	Siegmundsburg	784	**260**	82	38	56	101	44	119	97	**31**	112	77	81	1098	**51.3**	14. 1.	204	161	31	80	118	1068
		Steinheid	836	**282**	82	30	48	101	**28**	116	79	29	110	72	97	1074	**65.2**	14. 1.	224	162	24	84	126	1026
		Neundorf b. Schalkau	560	**186**	68	49	45	76	**28**	106	74	**28**	84	78	72	894	30.1	14. 1.	178	136	27	59	51	853
		Korberoth	475	**154**	49	45	**31**	64	28	106	129	41	75	77	50	849	28.3	14. 1.	204	148	20	65	59	822
		Sonneberg	640	**171**	59	*35*	38	78	33	102	61	**25**	92	77	65	836	34.9	14. 1.	187	139	26	61	59	783
		Mönchröden[1])	340	100	33	21	18	58	**17**	112	**114**	21	61	50	51	656	31.8	2. 7.	162	102	14	42	36	616
		Tremersdorf	380	**128**	38	36	33	67	**19**	87	104	21	84	61	60	738	23.8	2.10.	183	133	19	51	43	705
		Coburg	291	**104**	35	27	25	68	**20**	79	83	21	72	46	47	627	22.5	21. 8.	179	124	15	45	26	616
		Großheirat	275	77	26	**13**	15	59	20	77	**111**	20	84	32	50	584	26.9	21. 8.	144	111	15	34	22	575
		Herreth	320	92	25	19	**15**	62	24	70	**126**	22	56	32	37	580	33.5	5. 8.	166	112	13	38	29	596
		Roßfeld	306	**93**	24	20	**14**	51	23	70	83	19	88	41	57	583	45.0	2.10.	162	114	13	45	32	554
		Ottowind	430	**99**	26	26	18	54	**14**	80	**99**	20	61	51	44	592	20.1	5. 8.	163	111	16	43	29	572
		Ummerstadt	286	**91**	29	25	**20**	84	29	82	86	26	61	45	40	618	21.3	21. 5.	172	122	15	47	36	619
		Streufdorf	310	86	23	20	**12**	51	35	67	**96**	22	66	44	50	572	27.7	2.10.	152	119	12	38	35	549
		Hellingen	302	**85**	30	17	**15**	62	23	62	77	25	70	37	44	547	18.5	21. 5.	165	116	9	51	53	548
		Seßlach	275	93	25	**12**	16	62	39	84	*120*	26	58	38	48	621	—	—	151	117	16	37	25	620
		Hafenpreppach	320	91	31	**23**	38	56	35	66	**129**	31	68	36	*54*	658	24.4	13. 8.	143	118	14	34	27	659
	Main	Bundorf	320	82	26	**12**	15	57	30	57	**110**	24	59	36	35	543	29.8	7. 8.	160	110	12	40	27	550
		Sulzdorf	331	77	29	**12**	18	65	29	58	**101**	23	72	34	48	566	24.6	2.10.	159	118	13	48	32	570
		Marbach	360	94	35	**20**	27	66	29	68	**125**	25	72	39	42	642	33.6	5. 8.	157	124	13	41	32	645
		Specke	260	85	27	**15**	30	68	22	61	**119**	23	53	27	41	571	35.1	13. 8.	165	111	10	41	37	593
		Jesserndorf	340	92	30	**16**	27	64	24	71	**105**	27	59	34	44	593	22.8	29. 7.	157	115	9	41	33	591
		Reckendorf	255	90	33	**10**	28	51	24	68	**137**	21	59	31	33	585	28.0	9. 8.	143	108	12	41	27	608
		Wattendorf	510	**104**	39	**22**	**22**	78	29	99	81	26	65	50	58	673	24.3	21. 5.	152	130	16	49	50	652
		Ludwag	535	108	51	**27**	29	83	49	**131**	87	34	72	51	55	777	37.7	13. 8.	188	131	22	56	48	777
		Merkendorf	290	76	30	**20**	26	64	31	**93**	75	32	60	35	41	583	22.0	2. 7.	168	116	13	43	28	596
	Regnitz, Rednitz	Oberdachstetten	439	72	36	**11**	17	93	54	84	**148**	54	49	33	44	695	30.3	12. 8.	165	117	17	44	44	683
		Ansbach (Strüth)	432	91	41	**15**	35	74	55	*60*	**142**	40	50	28	46	677	37.7	6. 8.	182	127	16	39	44	679
		Ansbach (Str.-Aufs.)	430	81	40	**14**	29	70	43	60	**121**	34	47	26	45	610	27.7	21. 8.	193	116	17	43	41	594
		Katterbach	460	66	36	**15**	32	76	52	67	**121**	40	44	24	38	611	31.7	21. 8.	178	121	12	39	42	610
		Neuendettelsau	442	90	42	**7**	28	71	62	48	**153**	59	48	31	48	687	44.6	8. 8.	161	109	19	41	41	676
		Wassermungenau	370	93	46	**16**	31	69	70	77	**139**	41	55	27	40	704	44.9	7. 8.	168	135	15	40	32	704
		Obererlbach	399	70	28	**19**	44	65	73	79	**134**	57	61	27	36	693	28.6	1.10.	161	123	16	36	38	688
		Großweingarten	480	76	33	28	52	69	80	78	**99**	57	43	**26**	47	688	30.7	11. 9.	177	120	17	48	35	673
		Weißenburg	429	67	31	**26**	86	85	86	91	**111**	43	35	27	35	723	39.7	3. 8.	172	113	17	40	39	719
		Ramsberg	430	67	37	**22**	71	63	**96**	90	91	51	41	70	37	736	49.8	5.11.	153	120	18	38	37	698
		Wernsbach	390	91	41	**26**	53	78	77	100	**113**	43	37	**26**	63	748	40.3	3. 7.	161	120	19	35	37	722
		Roth b. Nürnberg	335	71	33	**24**	29	69	68	82	**91**	38	40	25	47	617	23.3	3. 7.	185	116	11	43	36	606
		Heideck	405	71	40	**25**	61	77	89	86	**100**	45	35	27	57	713	25.5	28. 4.	143	116	17	35	33	688
		Hilpoltstein	383	81	31	31	40	96	76	76	**97**	48	33	**30**	49	688	24.2	21. 8.	160	115	21	30	41	673
		Allersberg	385	85	37	41	30	96	78	70	**136**	53	38	**29**	74	767	34.0	21. 8.	161	126	22	37	30	730
		Pyrbaum	438	93	40	46	**26**	90	75	87	**149**	68	55	38	63	830	33.3	2. 7.	172	131	20	40	64	796
		Schwand	346	*75*	35	34	38	71	60	81	**116**	38	39	**23**	47	657	34.1	2. 7.	174	127	13	42	34	654
		Neumarkt	423	100	48	36	**31**	77	66	91	**120**	55	51	41	62	778	36.8	2. 7.	166	138	18	43	32	743
		Oberwall	449	*100*	*48*	40	**21**	76	55	84	**134**	57	56	46	65	782	28.9	5.11.	157	128	17	40	32	738
		Traunfeld	548	121	57	44	**28**	79	59	78	**140**	52	63	52	65	838	28.6	21. 8.	204	139	21	43	55	809
		Feucht	361	93	53	42	**22**	81	56	51	**106**	40	44	30	65	683	22.8	21. 5.	169	123	13	36	30	646
		Heilsbronn	410	59	34	**15**	21	74	74	66	**117**	84	36	29	34	643	**60.0**	11. 9.	168	98	13	38	42	641
		Prünst	401	70	35	**15**	20	86	69	51	**94**	46	42	28	40	596	22.8	21. 8.	154	121	14	38	44	598
		Schwabach	340	61	34	**14**	21	61	67	71	**95**	37	41	24	47	573	25.8	21. 8.	170	113	12	38	30	567
		Mühlhof	310	59	29	20	**17**	77	54	69	**87**	38	24	21	38	533	29.2	21. 8.	173	105	9	41	33	521
		Worzeldorf	339	75	36	30	**21**	81	63	66	**121**	44	36	24	50	647	29.7	21. 5.	172	127	14	40	34	631
		Götteldorf[2])	381	67	34	19	**16**	75	52	64	**98**	45	45	31	54	600	27.5	21. 8.	163	112	13	41	36	595
		Großhabersdorf	320	62	37	19	**14**	71	59	78	**143**	43	33	29	41	629	32.7	8. 8.	177	120	16	43	27	623
		Roßtal	372	66	35	24	**15**	73	51	53	**153**	43	30	26	42	611	36.1	8. 8.	168	118	12	41	40	601

[1]) Januar bis 14. April Neustadt b. C. [2]) Januar bis 14. April Rothenhof.

Flußgebiet		Stationen	Seehöhe m	Monatssummen (mm) Januar	Februar	März	April	Mai	Juni	Juli	August	September	Oktober	November	Dezember	Jahressumme I—XII mm	Größte Tagesmenge Höhe mm	Datum	Zahl der Tage mit Niederschlag ≧ 0.1 mm	≧ 1.0 mm	≧ 10.0 mm	✳ ≧ 0.1 mm	🌨	Jahressumme XI. 37—X. 38 mm
Main	Regnitz, Pegnitz	Pegnitz	425	94	56	28	22	69	51	74	140	28	60	34	55	711	51.7	13. 8.	171	127	20	45	48	711
		Auerbach	435	81	48	31	14	98	36	75	114	32	64	37	48	678	22.2	9. 8.	167	119	18	44	48	670
		Hufeisen (Waldhaus)	451	114	50	29	17	69	37	71	92	35	64	37	52	667	23.7	21. 8.	159	132	17	45	58	651
		Mosenberg	392	128	57	27	19	70	39	68	90	29	59	32	52	670	22.8	9. 8.	178	124	18	45	44	659
		Leupoldstein	550	134	62	28	22	75	42	92	128	36	83	47	55	804	27.9	3. 8.	189	143	20	46	47	785
		Plech	463	150	63	33	19	73	46	72	123	36	76	39	62	792	22.8	11. 9.	168	129	21	49	46	774
		Rupprechtsstegen	378	158	65	38	18	78	56	75	105	42	70	62	60	827	31.0	5.10.	153	137	23	37	45	791
		Haid	479	91	42	29	14	79	68	65	90	49	42	34	45	648	29.5	11. 9.	162	119	12	39	48	645
		Kirchenreimbach[1]	486	89	48	31	21	68	58	67	109	49	64	59	65	728	29.0	21. 8.	147	128	15	37	42	687
		Pommelsbrunn	373	119	58	44	24	79	55	69	115	42	62	47	62	776	24.3	21. 8.	183	144	19	43	35	770
		Frechetsfeld	560	121	51	37	18	78	57	66	130	66	51	34	57	766	30.0	1. 9.	134	118	20	35	49	760
		Hersbruck	345	98	55	40	14	66	52	75	143	35	53	50	67	748	26.2	30. 8.	187	125	20	45	31	721
		Stöppach	500	120	54	34	17	70	48	81	100	34	63	57	61	739	25.1	5.11.	176	130	18	50	44	706
		Großengsee	490	139	60	39	42	87	63	100	132	49	78	52	56	897	28.9	7. 8.	177	156	22	50	45	890
		Lauf a. P.	333	100	39	35	14	73	44	94	140	33	60	44	53	729	30.3	3. 7.	171	131	17	39	30	703
		Altdorf b. Nbg.	444	105	46	40	24	71	69	81	141	45	63	47	58	790	26.0	2. 7.	180	131	24	41	45	763
		Krämersweiher	350	96	45	39	22	86	58	82	133	43	48	41	55	748	27.8	9. 8.	178	128	18	37	41	734
		Mittelbüg	315	96	33	39	14	85	59	81	134	36	50	39	52	718	26.5	21. 8.	162	126	20	38	31	698
		Schmausenbuck	364	78	44	30	22	80	54	81	173	46	46	30	56	740	52.3	30. 8.	176	126	18	40	27	721
		Nürnberg (Feuerw. W.)	303	66	33	28	12	75	50	66	123	31	35	22	43	571	42.7	30. 8.	164	109	8	41	29	571
		Nürnberg (Flughaf.)	314	73	23	27	17	80	47	66	128	28	39	24	44	596	26.2	30. 8.	173	120	10	37	28	586
		Fürth i. B.	305	64	29	24	13	70	58	65	152	30	35	21	42	603	35.0	30. 8.	183	114	12	40	27	599
	Regnitz	Wilhelmsgreuth	420	58	34	18	15	80	66	67	142	49	34	29	40	633	24.1	21. 8.	154	119	18	39	36	633
		Markt Erlbach	380	69	42	23	15	91	48	77	125	34	37	27	52	623	29.7	8. 8.	167	114	15	39	40	623
		Langenzenn	315	81	43	35	16	76	61	72	136	33	43	29	49	674	29.0	9. 8.	147	122	16	38	27	667
		Bräuersdorf	362	69	35	33	15	84	50	69	140	33	42	26	41	639	27.3	9. 8.	175	114	15	46	41	639
		Gräfenberg	423	117	51	46	21	69	65	96	139	50	63	47	58	822	38.9	7. 8.	170	140	20	41	45	815
		Kirchröttenbach	410	102	47	34	16	62	47	84	131	39	55	43	56	716	24.1	5.11.	172	130	16	42	31	695
		Honings	360	79	37	25	20	74	69	69	114	37	47	29	51	651	25.5	10. 6.	155	125	13	32	29	652
		Kalchreuth	425	78	40	31	21	78	47	72	114	28	46	33	59	647	26.2	21. 5.	168	132	13	40	35	629
		Erlangen	280	77	34	19	13	87	54	68	201	29	39	24	42	687	68.0	7. 8.	158	119	14	34	27	691
		Tanzenhaid	340	73	32	18	9	80	55	66	146	25	42	30	40	616	24.8	9. 8.	155	115	15	33	35	611
		Hannberg	303	57	20	14	9	77	38	69	96	23	38	19	34	494	22.1	21. 5.	158	106	7	38	28	503
	Regnitz, Wiesent	Wonnsees	420	105	42	26	29	73	30	102	84	25	62	39	51	668	26.7	17. 7.	161	125	16	51	42	655
		Hochstahl	436	112	42	24	16	71	51	105	92	28	64	43	49	697	30.0	9. 8.	148	118	17	40	36	684
		Glashütten	420	104	55	27	26	79	51	65	128	35	48	34	52	704	53.4	9. 8.	172	127	15	51	42	701
		Busbach	430	85	27	16	26	72	49	73	70	22	65	31	43	579	19.0	21. 8.	165	119	10	47	42	565
		Waischenfeld	355	128	54	23	17	74	45	75	127	29	59	43	53	727	33.5	7. 8.	166	125	21	27	19	706
		Königsfeld	448	88	33	24	16	74	37	102	108	31	52	38	39	642	23.1	21. 5.	160	119	15	49	47	636
		Trockau	530	100	42	24	19	73	44	75	137	28	55	34	47	678	34.1	12. 8.	160	129	13	45	45	671
		Gößweinstein	495	129	52	24	14	72	54	82	133	39	61	43	48	751	23.6	3. 8.	168	128	21	43	46	741
		Birkenreuth	500	112	49	35	18	78	51	74	89	40	56	50	55	707	24.2	5.11.	168	126	18	48	48	683
		Lindach	550	84	24	21	17	77	56	104	94	53	58	40	43	671	25.8	9. 8.	163	120	15	42	45	667
		Heiligenstadt	367	104	44	27	19	87	50	113	77	38	55	45	53	712	37.0	17. 7.	165	123	19	42	39	698
		Biberbach	510	119	53	32	16	87	57	88	131	39	68	52	59	801	32.5	6. 8.	152	136	21	40	47	787
		Reuth b. Forchheim	276	68	31	25	13	56	66	65	91	23	48	31	38	555	19.2	3. 8.	160	114	12	35	27	565
		Eggolsheim	230	82	38	21	14	77	86	87	97	40	52	37	41	672	27.1	21. 5.	170	120	14	38	28	683
	Regnitz, Aisch	Burgbernheim	340	70	43	14	21	92	57	74	137	55	47	31	44	685	27.0	12. 8.	165	116	18	40	43	682
		Illesheim	315	—	—	—	—	—	—	—	143	31	44	15	39	—	—	—	—	—	—	—	—	—
		Windsheim	322	65	40	17	13	88	57	68	116	39	51	23	41	618	25.2	21. 8.	165	115	16	41	26	617
		Neustadt a. A.	292	61	29	23	14	89	54	74	166	28	48	27	37	650	37.9	30. 8.	160	115	4	37	26	652
		Krautostheim	322	64	35	19	12	81	66	85	154	30	44	22	40	652	27.4	3. 7.	143	119	16	33	28	657
		Marktbibart	310	72	29	21	11	79	57	84	146	22	55	25	51	652	35.5	30. 8.	171	127	14	34	31	647
		Obersteinbach	350	79	31	24	16	87	64	82	183	22	54	36	47	725	39.9	7. 8.	152	125	18	40	36	720
		Rauschenberg	359	75	27	17	14	81	63	75	141	23	47	31	41	635	26.8	21. 8.	144	116	15	34	33	629
		Höchstädt a. A.	272	75	29	24	17	85	57	74	119	21	54	29	42	626	25.7	7. 8.	152	115	11	37	30	628
		Zentbechhofen	314	70	28	14	10	81	50	72	137	27	48	24	44	605	25.5	21. 5.	148	120	11	33	34	613
	Regnitz	Geiselwind	335	79	30	22	25	97	60	70	191	35	44	29	68	750	45.1	7. 8.	128	127	18	37	26	747
		Wüstenbuch	380	69	24	20	11	92	43	101	131	29	50	34	36	640	36.1	2. 7.	151	119	17	45	35	644
		Seitenbuch	420	91	32	29	18	82	72	70	183	24	67	37	54	759	35.1	7. 8.	146	128	19	39	43	729
		Gleißenberg	330	91	32	20	16	83	50	99	104	20	51	32	37	635	47.7	2. 7.	155	116	13	39	43	627
		Friesen	387	111	42	18	17	78	60	90	99	31	58	35	43	682	23.0	21. 5.	160	121	18	46	22	693
		Ebrach	340	83	32	22	15	92	50	82	151	43	60	36	46	712	37.2	7. 8.	170	117	16	38	31	731
		Burgebrach	265	87	26	17	11	81	47	69	121	30	58	28	35	610	21.8	21. 5.	148	115	13	35	24	623
		Fatschenbrunn	432	107	25	27	28	82	35	92	147	37	61	38	53	732	28.2	7. 8.	151	130	17	41	25	739
		Frenshof	340	68	19	14	13	73	53	80	109	29	50	33	29	570	25.7	3. 7.	160	117	11	30	30	581
		Bamberg (Sternw.)	285	79	27	16	18	83	40	74	92	36	69	31	38	603	26.1	21. 5.	166	112	14	47	28	629
	Main	Viereth	236	76	26	16	16	64	32	92	118	31	58	26	39	594	31.4	2. 7.	163	119	12	41	26	593
		Bischofsheim	381	77	28	15	13	56	19	108	115	25	56	34	45	591	30.0	12. 8.	137	116	13	36	22	594
		Haßfurt	225	82	29	12	8	62	25	75	92	29	65	31	39	549	22.5	12. 8.	150	111	11	31	26	649
	Nassach	Hofheim	265	97	26	5	22	67	24	58	83	21	53	36	35	527	21.4	21. 5.	145	113	10	32	31	532
		Königsberg i. Bayern	276	114	29	11	19	67	26	82	102	20	64	30	44	608	24.3	21. 5.	155	116	17	31	28	616

[1] Januar bis 14. April Neukirchen.

Flußgebiet		Stationen	Seehöhe	Monatssummen (mm)												Jahressumme I—XII	Größte Tagesmenge		Zahl der Tage mit					Jahressumme XI.37—X.38
				Januar	Februar	März	April	Mai	Juni	Juli	August	September	Oktober	November	Dezember		Höhe	Datum	Niederschlag ≧ 0.1	Niederschlag ≧ 1.0	Niederschlag ≧ 10.0	✳ ≧ 0.1	⊠	
			m													mm	mm		mm	mm	mm	mm		mm
Main	Wern bis Nassach	Sailershausen	375	**89**	31	**11**	14	60	42	75	76	26	47	36	36	543	24.1	12. 8.	150	120	9	45	33	550
		Neuhaus b. Haßfurth	410	74	39	20	**16**	83	30	65	**157**	37	66	34	46	667	28.7	21. 5.	172	134	13	56	40	674
		Oberschwappach	268	82	34	20	**14**	77	31	65	**171**	35	57	33	48	667	30.3	30. 8.	148	125	17	38	35	687
		Gädheim	220	63	27	12	**6**	59	38	**94**	93	26	45	33	35	531	27.6	29. 7.	152	164	11	39	28	530
		Hesselbach	370	**116**	42	**18**	20	72	30	87	98	21	66	37	55	662	23.6	2.10.	166	121	14	46	33	656
		Schweinfurt I	203	—	—	—	—	—	—	—	86	19	71	35	27	—	—	—	—	—	—	—	—	—
		Schweinfurt II	210	70	34	**15**	**15**	51	37	**98**	80	22	51	34	40	547	31.0	12. 8.	157	113	12	37	22	545
		Oberspiesheim	220	57	17	7	**6**	59	33	70	**117**	30	60	33	26	515	34.6	30. 8.	143	108	9	34	22	538
		Prüßberg	317	75	33	**17**	**17**	77	41	62	**153**	43	56	32	58	664	31.4	10. 8.	159	129	10	46	28	668
		Volkach	200	62	29	10	**8**	72	38	81	**147**	42	66	23	30	608	23.9	21. 5.	167	110	14	33	26	619
		Prichsenstadt	260	71	31	24	**17**	82	48	95	**175**	43	78	49	65	778	37.0	12. 8.	173	145	15	34	23	749
		Münsterschwarzach	188	65	22	13	**12**	75	53	78	**151**	36	70	26	37	638	37.8	9. 8.	149	116	13	26	25	639
		Castell	340	56	28	22	**13**	91	70	86	**123**	22	68	26	37	642	25.2	21. 5.	154	122	18	31	30	667
		Effeldorf	290	60	24	**10**	15	68	55	80	**153**	37	62	27	46	637	33.0	8. 8.	144	110	15	29	29	622
		Kitzingen	190	51	18	**12**	13	70	70	74	**151**	24	61	23	35	602	24.6	12. 8.	166	108	15	31	24	593
		Einersheim	290	69	28	**17**	20	94	88	96	**199**	20	61	23	47	762	**67.7**	7. 8.	188	123	21	45	27	763
		Frankenberg	411	68	28	**13**	16	97	57	74	**190**	27	54	28	44	696	**51.5**	8. 8.	150	121	16	35	33	703
		Ochsenfurt	185	55	28	73	**19**	76	44	67	**155**	27	47	23	34	648	27.3	29. 8.	151	108	14	28	25	645
		Hopferstadt	310	57	30	**10**	14	82	76	80	**180**	37	47	22	33	668	**63.0**	21. 8.	150	113	14	32	26	668
		Albertshausen	296	75	40	11	—	—	—	—	—	—	—	—	—	—	—	—	—	—	—	—	—	—
		Würzburg I	175	65	31	**12**	27	71	53	86	**162**	35	57	26	37	662	42.5	29. 7.	161	112	15	31	23	646
		Würzburg II	240	40	24	**10**	24	66	61	63	**184**	32	46	23	27	600	46.5	7. 8.	172	102	15	32	21	592
		Bergtheim	267	62	36	**13**	19	67	33	82	**143**	33	56	29	30	603	27.5	9. 8.	163	120	12	39	39	603
		Rimpar	240	64	34	**13**	26	68	44	108	**200**	48	61	32	37	735	**54.2**	12. 8.	170	127	16	35	27	721
		Veitshöchheim	178	78	36	**11**	30	70	50	124	**180**	43	78	30	39	769	39.0	17. 7.	171	119	18	38	26	756
		Gramschatz	320	75	38	**11**	30	79	40	122	**177**	33	69	43	37	754	37.5	15. 8.	159	119	20	28	28	743
		Unterleinach	230	92	44	**11**	29	71	54	101	**162**	50	76	44	41	775	33.0	29. 7.	167	129	18	34	26	771
		Karlsstadt	163	91	35	**12**	27	67	31	91	**146**	20	46	40	38	644	**50.8**	7. 8.	155	118	12	24	21	625
	Wern	Örlenbach	300	**97**	41	**11**	17	67	42	75	71	19	68	26	49	583	26.0	2.10.	128	123	13	27	32	685
		Sömmersdorf	280	95	36	**16**	21	67	43	74	**104**	25	66	43	39	629	19.3	14. 1.	169	127	18	37	26	611
		Hammelburg	185	75	30	**11**	29	70	37	79	**102**	21	76	43	33	606	37.4	2.10.	151	111	14	28	21	582
		Werneck i. Ü.	215	73	28	**9**	13	62	33	82	**109**	23	50	32	33	547	21.2	29. 7.	174	109	10	44	25	541
		Wasserlosen	340	86	36	**16**	27	70	35	78	**115**	20	56	36	44	619	27.7	15. 8.	164	115	15	45	38	703
		Altbessingen	275	80	38	**13**	27	67	45	97	**170**	23	54	39	39	692	**60.6**	15. 8.	147	124	16	37	37	672
		Thüngen	195	68	34	**12**	28	74	40	61	**104**	24	55	34	40	574	20.3	21. 5.	151	123	11	36	26	554
		Hundsbach	200	87	33	**12**	31	68	43	89	**146**	21	51	38	37	656	41.3	7. 8.	164	126	15	39	32	642
		Adelsberg	220	—	—	—	—	—	40	82	123	25	77	40	39	—	—	—	—	—	—	—	—	—
	Fränkische Saale	Königshofen i. Gr.	278	66	23	**10**	12	54	33	62	**75**	19	66	35	33	488	23.2	2.10.	151	105	11	39	23	486
		Römhild	300	99	26	**16**	20	64	29	72	**100**	21	55	41	42	585	23.6	2.10.	174	112	12	42	35	583
		Frankenheim	754	**172**	73	46	76	123	33	80	109	38	**19**	72	56	897	35.8	21. 5.	188	152	28	68	71	905
		Wargolshausen	300	81	30	**9**	20	**74**	31	53	69	19	68	41	34	529	25.6	2.10.	145	119	13	38	32	529
		Rhönhof	785	**169**	73	47	60	113	**25**	88	142	35	100	52	62	966	26.9	11. 2.	174	148	30	63	52	982
		Fladungen	415	**136**	34	**13**	19	88	15	55	122	21	76	52	59	690	33.7	5. 8.	135	111	21	45	40	657
		Urspringen (Rh.)	390	**137**	46	**16**	27	86	26	77	85	22	67	52	60	701	26.1	14. 1.	181	123	15	52	36	672
		Schwickershausen	354	**92**	31	19	**11**	80	28	83	85	17	56	30	45	577	23.2	13. 7.	154	127	13	38	40	578
		Mellrichstadt	270	**94**	29	**11**	15	69	25	87	91	18	50	42	47	578	18.6	3. 7.	155	117	14	43	29	569
		Sondernau	385	**115**	30	17	26	68	**16**	81	63	24	60	52	58	610	20.8	11. 1.	172	113	14	52	39	583
		Simonshof	307	**103**	28	**13**	24	78	19	68	67	23	59	41	49	574	27.6	5. 8.	167	115	13	48	38	554
		Oberweißenbrunn	600	**196**	66	41	84	112	**22**	149	137	30	97	57	83	1074	**50.9**	7. 8.	199	142	35	61	52	1075
		Rhönhaus	736	**187**	57	49	68	123	**26**	135	147	40	75	65	94	1066	**65.8**	7. 8.	226	146	29	73	75	1066
		Burgwallbach	360	**150**	46	**17**	43	82	35	87	60	29	33	76	58	716	27.7	14. 1.	177	120	17	51	39	670
		Neustadt a. S.	225	**91**	34	**10**	22	66	24	63	82	18	58	39	58	565	27.0	5. 8.	164	118	14	42	31	532
		Oberlauringen	315	**88**	28	**12**	18	67	38	68	80	18	60	39	36	552	26.1	21. 5.	159	116	13	37	28	548
		Fuchsstadt[1])	317	90	32	**10**	17	78	31	63	**101**	16	67	38	32	575	23.1	21. 5.	164	119	15	46	36	576
		Maßbach	270	**88**	36	**13**	14	70	34	60	**88**	**13**	63	42	35	556	25.9	2.10.	174	123	13	42	41	550
		Bildhausen	301	**97**	34	**15**	**15**	77	42	83	65	**15**	61	50	40	594	24.0	21. 5.	166	118	12	42	29	575
		Münnerstadt	232	**108**	34	**9**	16	80	36	69	74	27	77	40	36	606	28.8	21. 5.	167	120	14	40	28	600
		Langenleiten	515	**170**	54	36	58	71	**15**	88	61	30	85	61	64	793	24.2	3r. 5.	153	121	25	49	42	783
		Bocklet	220	**119**	43	**16**	28	70	46	61	55	24	63	48	48	621	25.4	2.10.	168	118	13	42	40	593
		Kissingen	198	**83**	37	**17**	26	70	31	68	56	22	63	44	42	559	24.9	2.10.	189	121	11	44	29	542
		Geroda	450	**154**	64	**26**	53	81	27	107	130	32	69	62	67	872	**60.4**	7. 8.	182	137	22	47	35	849
		Oberthulba	250	108	37	14	**13**	54	30	75	**149**	27	64	46	47	664	31.0	7. 8.	167	122	20	40	30	631
		Waizenbach	310	**114**	34	**11**	31	73	25	90	96	20	88	50	52	684	48.2	2.10.	161	127	15	39	29	646
		Neuwirtshaus	420	**152**	51	**25**	40	84	30	79	139	33	75	47	60	815	36.7	4. 8.	180	138	19	43	34	784
		Modlos	470	**155**	65	31	64	73	38	105	85	**26**	77	68	66	853	38.6	30. 4.	174	144	17	50	41	813
		Heiligkreuz	220	**117**	38	**19**	44	72	25	89	102	23	81	52	62	724	41.6	14. 8.	177	126	17	49	33	684
	Fränkische Saale, Sinn	Kreuzberg i. Rh.	930	**177**	55	33	61	85	**19**	99	107	25	92	53	57	863	24.3	13. 7.	179	136	27	71	85	867
		Brückenau-Stadt	314	**146**	49	39	64	84	**29**	92	101	30	70	69	76	849	37.2	30. 4.	167	129	26	51	33	797
		Züntersbach	333	**134**	47	26	33	70	26	79	57	**10**	66	58	68	674	26.4	13. 8.	162	134	16	39	31	610
		Altengronau	224	**120**	31	**19**	43	104	23	80	76	22	91	56	62	727	44.5	2.10.	157	128	17	37	35	673
		Oberndorf	332	**133**	57	24	46	76	**20**	79	70	*35*	*90*	54	63	*747*	24.9	14. 1.	145	114	18	31	30	*730*
		Zieglerfeld	330	**142**	52	23	47	86	**20**	97	98	39	80	59	64	807	29.9	2.10.	187	135	22	53	46	763
		Marjoß	265	**131**	47	24	30	83	**20**	98	78	**20**	91	63	59	744	37.6	1.10.	150	126	19	40	34	706
		Mittelsinn	204	**136**	47	25	53	78	**23**	107	111	27	92	60	68	827	34.8	4. 8.	206	132	23	39	30	781
		Rieneck	184	**144**	44	**20**	36	90	26	105	102	22	85	63	43	780	27.6	2.10.	158	121	24	38	25	754

[1]) Januar und Februar Rottenstein.

Flußgebiet		Stationen	Seehöhe m	Monatssummen (mm) Januar	Februar	März	April	Mai	Juni	Juli	August	September	Oktober	November	Dezember	Jahressumme I—XII mm	Größte Tagesmenge Höhe mm	Datum	Zahl der Tage mit Niederschlag ≧0.1 mm	≧1.0 mm	≧10.0 mm	✳ ≧0.1 mm	⊠	Jahressumme XI. 37—X. 38 mm
Main	Main	Ruppertshütten	330	**189**	70	**30**	*40*	89	32	108	*119*	***30***	91	76	75	949	32.3	14. 1.	176	135	29	45	38	936
		Rohrbach	258	92	37	**15**	26	67	26	99	**135**	23	51	42	42	655	24.1	12. 8.	159	123	18	39	27	633
		Steinbach (Ufr.)	190	107	37	**16**	25	67	37	79	**131**	23	52	44	42	660	36.0	12. 8.	171	116	18	38	29	637
	Lohr	Lohrhaupten	465	163	65	28	49	80	22	111	153	—	—	—	71	—	—	—	—	—	—	—	—	—
		Kempfenbrunn	310	**169**	79	36	45	81	25	134	114	**23**	94	80	71	951	25.6	5. 7.	165	142	38	26	18	916
		Wiesen	390	**170**	78	33	44	77	14	136	93	**30**	111	87	78	951	21.7	30. 4.	158	132	31	41	39	892
		Heigenbrücken	268	**174**	74	**44**	43	75	28	113	154	45	95	79	72	996	38.8	7. 8.	161	144	33	35	36	930
		Frammersbach	222	**168**	58	26	44	76	**24**	112	116	38	93	69	60	884	37.2	14. 8.	167	139	28	40	38	847
	Tauber bis Lohr	Rechtenbach	338	**152**	73	34	37	78	49	90	143	**31**	93	62	55	897	29.7	12. 6.	192	147	21	46	45	882
		Urspringen	252	89	38	**12**	18	64	34	85	**134**	32	64	43	39	652	35.0	7. 8.	144	113	18	38	30	619
		Rothenbuch	340	134	56	31	**30**	67	26	96	**140**	39	91	53	60	823	30.8	13. 6.	192	151	33	42	47	797
		Maria-Einsiedel	210	146	63	28	**25**	70	35	97	**245**	39	97	64	75	984	**70.0**	13. 8.	176	132	29	43	30	926
		Rohrbrunn (Str.-Aufs.)	456	153	83	**44**	46	88	55	114	**182**	57	94	71	68	1055	39.0	13. 8.	184	146	34	49	49	1018
		Rohrbrunn (Forstv.)	456	131	69	**32**	38	89	56	115	**185**	63	88	60	63	989	39.0	13. 8.	177	143	33	50	53	945
		Bischbrunn[1]	411	125	55	**26**	28	62	33	120	**174**	49	81	54	61	868	35.0	13. 8.	179	130	27	48	32	821
		Marktheidenfeld	157	115	53	**21**	17	69	44	93	**142**	40	66	48	49	757	30.0	8. 8.	168	120	22	33	25	722
		Lengfurt	152	91	43	**13**	19	62	30	86	**174**	39	69	40	42	708	**74.2**	8. 8.	142	113	15	30	24	676
		Oberaltertheim	295	81	42	**15**	27	73	93	31	**136**	47	66	31	42	684	37.2	12. 8.	174	127	14	43	28	668
		Erbachshof	361	83	34	**13**	34	74	86	93	**149**	51	71	30	36	754	35.6	29. 7.	162	125	17	39	31	746
		Holzkirchen (Ufr.)	202	85	38	**14**	23	65	48	94	**110**	52	67	33	43	672	32.8	29. 7.	181	118	12	41	27	652
		Kembach	250	69	29	**14**	23	68	72	110	**121**	47	66	33	35	687	32.9	29. 7.	171	122	15	32	39	667
	Tauber	Rothenburg o. T.	425	90	44	**15**	28	77	61	64	**152**	54	52	30	46	713	26.0	12. 8.	173	126	17	45	43	698
		Oberscheckenbach[2]	415	73	37	**7**	19	84	79	61	**131**	52	45	29	34	651	29.5	11. 9.	164	112	20	39	39	635
		Gammesfeld	440	119	46	**20**	31	70	79	64	**121**	58	53	28	53	742	28.9	11. 9.	166	135	22	34	45	714
		Finsterlohr	420	73	39	**14**	29	85	51	76	**224**	52	56	34	36	769	**56.6**	15. 8.	173	121	19	40	42	764
		Spielbach	451	77	36	**17**	30	76	58	69	**190**	61	50	30	44	747	**67.8**	12. 8.	178	128	27	44	52	734
		Uffenheim	339	65	31	21	**18**	83	62	87	**153**	37	54	26	40	677	33.6	8. 8.	163	122	16	39	30	678
		Waldmannshofen	325	64	30	**12**	22	80	71	63	**181**	40	56	28	38	685	43.2	15. 8.	174	119	16	38	39	714
		Simmringen	330	—	—	—	—	—	—	—	153	42	63	29	42	—	—	—	—	—	—	—	—	—
		Stalldorf	340	68	39	**12**	27	84	72	87	**184**	42	75	32	37	759	48.4	30. 8.	150	127	15	30	35	755
		Schrozberg	460	117	50	**28**	34	75	65	82	**207**	70	48	38	56	870	**68.9**	15. 8.	182	139	20	48	49	843
		Niederstetten	335	97	46	**16**	26	68	52	65	**181**	57	48	36	52	744	32.9	15. 8.	187	133	**21**	41	31	718
		Queckbronn	344	71	32	**14**	33	77	40	67	**172**	61	48	41	50	706	33.3	15. 8.	151	121	20	36	39	674
		Mergentheim-Karls-	217	75	36	**14**	31	71	49	80	**211**	45	58	30	37	737	**66.4**	12. 8.	178	123	18	30	26	729
		Herbsthausen [bad	425	101	46	**19**	40	80	45	86	**148**	67	66	41	62	801	36.0	11. 9.	211	141	21	45	40	766
		Mergentheim-Stadt	217	67	33	**13**	31	70	51	72	**218**	46	59	29	37	726	**66.7**	12. 8.	177	113	21	32	32	715
		Giebelstadt	300	58	22	**9**	29	68	75	71	**153**	27	58	24	27	621	37.3	12. 8.	182	108	16	43	28	619
		Kirchheim	275	72	38	**12**	30	72	79	71	**129**	28	55	35	40	661	25.8	12. 8.	162	118	14	34	29	645
		Bütthart	285	71	36	**12**	33	77	68	81	**178**	43	58	28	37	722	38.8	12. 8.	167	118	17	39	26	720
		Ilmspan	325	67	36	**16**	32	80	68	92	**105**	43	58	34	43	674	27.4	29. 7.	172	115	17	27	38	659
		Gerlachsheim	188	59	31	**13**	31	62	54	65	**197**	46	55	27	29	669	38.0	12. 8.	175	111	13	30	29	665
		Pülfringen	354	99	47	**17**	30	56	56	96	**153**	55	59	35	42	745	32.0	12. 8.	183	130	20	41	54	726
		Werbach	185	69	33	**18**	29	58	74	81	**147**	35	63	31	30	668	33.1	8. 8.	180	119	17	27	19	658
		Külsheim	325	77	38	**19**	35	68	58	106	**156**	67	57	32	33	746	31.2	12. 8.	149	126	17	31	41	740
		Wertheim	140	93	42	**20**	23	62	45	102	**160**	49	63	38	34	741	40.0	12. 8.	168	122	19	30	33	716
	Main	Torhaus Aurora	490	141	64	30	35	75	—	—	—	—	—	—	—	—	—	—	—	—	—	—	—	—
		Schollbrunn	370	109	62	39	36	72	**27**	118	**184**	40	78	56	59	880	**51.0**	12. 8.	170	137	25	47	43	861
		Hasloch a. M.	130	97	43	26	**23**	65	45	121	**201**	37	78	46	53	835	36.3	12. 8.	166	118	24	26	24	895
		Neunkirchen (Ufr.)	330	99	56	**21**	32	65	46	118	**153**	44	71	41	46	792	35.6	29. 7.	176	128	21	42	39	767
		Stadtprozelten	140	99	45	**26**	31	65	29	107	**211**	32	83	46	47	821	**59.1**	12. 8.	165	124	21	20	26	787
		Freudenberg	127	88	42	20	26	75	—	—	—	—	—	—	—	—	—	—	—	—	—	—	—	—
	Mud-Bach	Glashofen	398	103	37	**15**	24	58	56	97	**115**	69	89	29	41	733	35.4	1. 10.	203	135	14	38	42	726
		Schlossau	470	133	48	**14**	34	68	56	129	**168**	61	95	54	49	909	47.3	8. 8.	174	138	29	45	50	888
		Breitenbuch	500	92	78	**13**	28	82	58	99	**198**	56	91	64	52	911	47.0	8. 8.	168	131	36	44	42	891
		Buchen	350	140	56	**18**	25	57	60	104	**160**	49	85	38	45	837	30.1	12. 8.	178	130	24	47	44	811
		Schneeberg	169	115	58	**13**	33	77	48	109	**173**	55	96	50	44	871	34.0	29. 7.	169	122	28	40	34	843
	Main	Miltenberg	130	95	33	22	**17**	63	46	97	**125**	43	88	39	31	699	34.0	1. 10.	161	112	19	26	26	681
		Vielbrunn	410	116	61	**19**	25	76	32	129	**132**	56	76	50	46	818	31.5	17. 7.	181	133	25	49	47	808
		Obernburg	126	103	45	**21**	27	65	23	74	**135**	35	66	37	50	681	29.5	16. 8.	174	123	18	32	26	659
	Mümling	Beerfelden	431	**198**	65	**17**	31	85	46	185	167	57	112	80	57	1100	45.0	25. 7.	208	140	37	53	47	1047
		Ober-Hiltersklingen	349	180	67	**21**	32	78	33	124	**185**	67	99	73	63	1022	34.0	8. 8.	190	137	30	45	44	978
		Erbach	325	**157**	63	**18**	29	65	23	118	142	55	95	54	47	866	33.4	29. 7.	151	128	24	27	31	824
		Kirch-Brombach	290	135	58	**18**	19	67	**18**	68	**137**	50	76	45	40	731	40.3	8. 8.	153	123	23	46	38	719
		Breitenbrunn	274	114	47	**18**	22	67	22	99	**128**	52	87	45	41	742	27.2	1. 10.	160	125	18	35	27	725
		Neustadt i. Odenw.	145	**129**	51	23	28	67	**20**	81	92	38	98	47	45	719	33.8	1. 10.	180	134	19	32	32	706
	Elsava	Echterspfahl	489	131	92	45	45	77	**37**	133	**194**	63	74	72	54	1017	38.3	12. 8.	191	150	28	43	49	988
		Hessenthal	311	118	63	34	39	76	**26**	118	**195**	51	79	67	67	933	40.2	13. 8.	167	142	24	38	39	881
		Wildensee	400	102	52	**31**	35	76	40	130	**184**	44	86	61	63	904	46.1	13. 8.	181	134	28	48	43	853
		Mönchberg	200	81	29	22	**18**	59	30	112	**114**	36	79	36	39	655	26.1	17. 7.	158	126	16	24	31	641
		Himmelthal	150	97	38	24	**23**	67	27	112	**116**	39	82	36	45	706	29.3	17. 7.	175	124	17	30	45	685
		Dornau	250	91	36	**22**	30	68	25	82	**180**	49	64	45	49	741	38.0	30. 8.	126	115	18	24	31	706
	M.	Aschaffenburg	140	88	35	**17**	23	55	14	81	**192**	34	73	47	51	710	**51.3**	8. 8.	164	123	16	27	26	677
	A.	Rauenthal	150	90	33	**18**	22	58	22	107	**182**	45	73	49	49	748	43.2	30. 8.	152	115	21	34	31	716

[1]) Januar bis Juni Esselben. [2]) Januar und Februar Oberscheckenbach.

Rhein

1938

Fluß-gebiet		Stationen	See-höhe	Monatssummen (mm)												Jahressumme I—XII	Größte Tagesmenge		Zahl der Tage mit					Jahressumme XI 37—X 38
																			Niederschlag			✳	⊠	
				Januar	Februar	März	April	Mai	Juni	Juli	August	September	Oktober	November	Dezember		Höhe	Datum	≧0,1	≧1,0	≧10,0	≧0,1		
			m													mm	mm		mm	mm	mm	mm		mm
Main	M.	Großostheim	136	95	24	13	28	64	**12**	76	**189**	37	52	43	*37*	670	32.1	14. 8.	142	113	17	27	31	647
	Gersprenz	Neunkirchen	508	**174**	67	**23**	41	101	40	102	144	54	88	89	52	975	31.1	7. 9.	186	131	30	51	47	933
		Kirch-Beerfurth	193	**168**	67	**20**	26	72	25	128	150	56	69	58	39	878	30.2	8. 8.	177	130	29	35	32	864
		Hummetroth	326	129	64	23	25	78	**15**	93	**162**	51	84	47	44	815	49.8	15. 8.	179	133	24	51	43	810
		Niedernhausen	181	**133**	57	**19**	32	78	21	67	118	53	84	67	39	768	27.0	7. 9.	162	130	23	32	40	742
		Spachbrücken	164	103	48	**15**	26	69	18	46	**122**	41	70	50	36	644	35.3	15. 8.	157	123	13	28	37	620
		Dieburg	142	91	42	**15**	25	68	16	68	**111**	50	80	50	38	654	22.7	7. 9.	161	117	16	30	33	622
		Groß-Umstadt	170	86	34	**15**	31	63	25	74	**96**	60	78	44	36	642	32.9	3. 7.	166	119	17	31	43	622
		Hergershausen	131	98	35	20	25	69	**17**	122	**133**	40	72	51	42	724	34.3	13. 7.	172	118	21	28	36	—
		Babenhausen	100	96	37	**16**	25	63	17	107	**183**	39	65	46	39	733	**54.4**	30. 8.	145	114	18	28	25	714
	Main	Dettingen	100	84	28	**12**	22	54	18	105	**161**	43	59	45	37	668	40.5	30. 8.	152	108	18	27	26	649
		Seligenstadt	112	89	33	19	23	66	**18**	113	**181**	61	77	50	41	771	40.6	30. 8.	157	123	19	29	27	751
		Oberwestern	285	125	45	34	33	63	**18**	122	**135**	34	90	62	61	822	48.7	12. 8.	141	130	28	33	32	777
		Rottenberg	440	—	—	—	—	—	14	133	142	35	89	63	68	—	—	—	—	—	—	—	—	—
	Kinzig	Vollmerz	310	**118**	35	**10**	43	74	22	114	100	22	64	61	51	714	30.3	30. 4.	158	117	19	31	23	665
		Schlüchtern	208	**136**	47	**22**	28	77	29	86	70	24	72	63	58	712	27.9	14. 1.	160	115	20	37	28	656
		Hintersteinau	344	**194**	63	**25**	47	91	37	98	84	42	96	75	78	930	36.5	14. 2.	188	135	35	51	49	870
		Sarrod	370	**132**	39	**21**	34	74	20	90	103	46	68	60	60	747	31.9	13. 7.	172	125	21	41	41	698
		Salmünster	152	**153**	60	**25**	29	81	34	102	78	32	102	75	69	840	32.8	2.10.	166	129	25	34	30	763
		Spielberg	334	**146**	55	**23**	32	80	21	106	88	28	93	76	71	819	37.5	13. 7.	149	128	25	37	27	760
		Fischborn	343	**164**	52	**22**	39	68	24	89	85	43	100	80	69	835	32.8	14. 1.	176	123	27	46	35	775
		Orb, Bad	174	**159**	59	**27**	43	104	39	124	63	32	98	103	65	916	35.8	13.7.,2.10	166	121	30	42	36	841
		Biebergrund	319	**152**	50	26	37	83	**21**	132	113	32	91	81	79	897	23.5	14. 1.	179	142	33	42	31	835
		Kasselgrund	310	**133**	46	30	37	86	**18**	113	115	33	86	83	81	861	24.2	21. 5.	163	136	27	39	27	773
		Wirtheim	135	92	42	**20**	33	67	29	**108**	77	31	74	65	61	699	30.8	2.10.	154	125	21	32	20	644
		Gelnhausen	170	95	46	**19**	32	61	29	**119**	108	28	91	59	66	753	31.4	2.10.	161	123	19	25	29	701
		Horbach	200	110	40	**18**	24	60	27	119	**128**	29	93	60	51	759	32.1	12. 8.	153	119	27	29	34	713
		Breitenborn	177	—	49	22	31	72	24	116	120	25	87	68	61	—	—	—	—	—	—	—	—	—
		Hüttengesäß	161	*95*	45	**19**	26	84	34	93	**192**	37	*90*	55	49	819	**104.5**	30. 8.	164	130	20	21	27	777
		Niederrodenbach	125	98	36	**15**	21	54	24	109	**149**	39	89	51	53	738	40.0	30. 8.	156	121	15	24	28	704
		Hanau-Kesselstadt	101	81	25	**12**	24	51	24	89	**146**	31	64	45	34	626	32.0	13. 7.	111	104	16	13	15	603
	Nidda bis Kinzig	Ober-Rodden	143	94	37	**15**	20	67	26	105	**151**	36	65	49	40	705	36.0	13. 7.	139	113	16	24	26	678
		Heusenstamm	125	87	34	**14**	**13**	61	21	89	**190**	33	67	69	35	713	47.8	15. 8.	159	120	18	25	28	670
		Bischofsheim	100	89	22	**10**	15	72	24	78	**112**	34	75	50	39	620	34.6	30. 8.	145	108	13	19	22	599
		Neu-Isenburg	121	92	29	**14**	16	61	17	67	**118**	34	76	57	35	616	22.0	1.10.	150	112	16	29	33	581
		Frankfurt a. M. (Flughafen)	95	93	32	**11**	33	58	12	75	**123**	41	89	55	31	653	31.4	2.10.	158	110	18	30	24	627
		Frankfurt a. M.	103	92	29	**10**	24	67	15	105	**128**	30	71	56	37	664	48.2	13. 7.	154	115	16	25	21	626
	Nidda	Hoherodskopf	766	**259**	82	**29**	55	65	52	152	118	67	111	95	107	1192	44.1	14.10.	183	144	43	55	115	1129
		Schotten	273	**156**	61	**22**	36	55	33	119	96	54	81	71	76	860	31.6	13. 8.	165	120	31	42	31	808
		Stornfels	265	***115***	33	**13**	28	57	29	108	68	43	72	54	*57*	677	24.6	13. 7.	145	110	19	23	28	*649*
		Salzhausen, Bad	147	97	26	**13**	25	63	30	78	**100**	36	60	50	54	632	20.1	31. 8.	155	115	16	23	23	584
		Ober-Lais	254	**133**	40	**19**	35	62	35	68	61	32	72	58	57	672	22.3	21. 5.	110	97	20	25	27	642
		Ober-Mockstadt	140	89	20	**12**	19	57	27	84	**124**	24	53	52	59	620	23.8	31. 8.	127	109	19	23	22	573
		Villingen	149	88	33	**12**	21	59	25	97	**118**	35	68	37	55	648	29.1	16. 8.	151	118	20	28	28	619
		Dorn-Assenheim	134	83	19	**8**	18	61	20	71	**113**	36	58	46	45	578	29.3	30. 8.	151	105	12	29	20	535
	Nidda, Wetter	Grünberg	275	**131**	40	**17**	33	63	29	82	115	40	89	56	53	748	30.0	14. 1.	139	125	24	24	30	732
		Lich	174	89	31	**17**	25	69	21	87	**140**	44	77	40	56	696	35.5	15. 8.	154	117	20	24	33	668
		Münzenberg	163	74	21	**10**	32	63	19	77	**94**	30	64	36	36	556	22.9	30. 4.	157	112	11	27	21	532
		Anspach	330	114	46	19	37	90	**18**	65	**152**	34	93	67	47	782	**74.8**	30. 8.	168	128	20	31	36	730
		Usingen	300	87	27	**6**	27	70	17	59	**98**	31	63	49	32	566	36.2	30. 8.	145	107	10	29	25	533
		Pfaffenwiesbach	275	100	32	22	36	90	**17**	*60*	**117**	33	76	53	36	672	27.1	15. 8.	139	118	14	29	21	643
		Nauheim, Bad	145	94	24	**9**	20	72	13	62	**116**	34	64	44	36	588	39.4	8. 8.	155	109	12	28	27	556
		Friedberg	165	93	27	**8**	14	68	13	60	**121**	30	61	49	32	576	30.1	8. 8.	160	110	14	30	25	541
	N.	Rodheim	168	110	34	**9**	25	74	15	90	**135**	34	78	53	*39*	696	24.0	9. 8.	130	122	19	22	23	668
	Nidda, Nidder	Herchenhain	645	**210**	80	**40**	71	96	55	120	160	52	113	95	102	1194	42.0	14. 1.	194	156	41	62	45	1129
		Gedern	331	**150**	52	**19**	40	53	33	89	70	33	76	65	67	747	24.4	7. 9.	174	116	27	42	30	702
		Ortenberg	142	101	35	***10***	35	58	26	79	**146**	31	61	57	60	699	**55.5**	12. 8.	143	131	20	29	25	654
		Bindsachsen	305	**124**	51	**22**	40	52	30	92	71	30	103	74	62	751	24.6	2. 9.	136	119	19	36	40	708
		Büdingen	134	102	34	**8**	34	66	24	**114**	108	20	84	60	56	710	36.8	13. 7.	151	119	17	24	28	656
		Rommelhausen	152	95	27	**13**	21	*60*	24	112	**177**	25	80	59	56	749	**72.8**	30. 8.	141	117	15	25	28	695
		Erbstadt	155	89	24	**8**	21	64	25	84	**108**	36	75	61	27	622	21.3	16. 8.	142	107	15	24	16	602
		Windecken	133	82	16	**9**	14	48	24	83	**156**	35	71	53	36	627	**56.5**	15. 8.	139	114	16	21	20	602
	Nidda	Vilbel	108	95	27	**10**	19	66	15	95	**130**	30	77	56	31	651	34.1	30. 8.	169	115	18	28	31	618
		Saalburg	422	136	34	**12**	30	78	13	91	**150**	35	89	66	43	777	**51.6**	30. 8.	168	121	20	47	47	740
		Homburg v. d. H., Bad (Filterwerk)	155	147	45	18	40	86	**11**	110	**161**	36	85	77	57	873	**56.4**	30. 8.	142	118	26	31	24	812
		(Gaswerk)	155	124	38	17	25	63	**11**	84	**145**	34	85	56	40	722	46.1	30. 8.	138	112	23	25	24	696
		Kleiner Feldberg	820	**166**	65	28	40	89	**20**	116	150	50	93	79	67	963	47.3	30. 8.	188	145	30	67	73	945
		Sandplacken	670	—	—	18	48	91	13	99	170	44	116	75	55	—	—	—	—	—	—	—	—	—
		Oberursel	195	135	49	18	29	60	**6**	86	**151**	23	70	52	*41*	720	**54.2**	13. 8.	120	108	23	25	16	690
		Frankfurt-Eschers-	100	87	22	10	21	63	**9**	88	**205**	27	66	49	*40*	687	45.5	30. 8.	149	110	15	24	27	651
		Kronberg [heim	256	125	38	19	26	58	**12**	125	**147**	32	78	72	74	806	48.5	13. 8.	150	106	25	34	30	737
		Frankfurt-Sindlingen	91	87	31	**11**	37	47	14	86	**149**	37	85	58	36	678	39.0	13. 7.	150	104	15	23	24	633

Flußgebiet		Stationen	Seehöhe m	Monatssummen (mm) Januar	Februar	März	April	Mai	Juni	Juli	August	September	Oktober	November	Dezember	Jahressumme I—XII mm	Größte Tagesmenge Höhe mm	Datum	Zahl der Tage mit Niederschlag ≧0,1 mm	≧1,0 mm	≧10,0 mm	✳ ≧0,1 mm	▩	Jahressumme XI. 37—X. 38 mm
Main	Schwarzbach	Niedernhausen i. T.	260	88	34	25	36	66	16	95	98	37	80	71	54	700	29.4	22.11.	158	122	23	46	37	638
		Schloßborn	368	—	42	19	28	63	17	105	127	44	85	73	57	—	—	—	—	—	—	—	—	—
		Eppstein	185	137	46	23	30	60	17	123	98	42	89	62	58	785	28.6	5. 7.	173	120	24	39	24	746
		Hofheim	135	99	37	13	42	55	14	109	135	40	87	65	54	750	40.0	30. 7.	153	113	19	27	17	697
	Main	Wallau	150	94	26	12	52	62	23	146	113	47	75	81	54	785	41.2	30. 4.	164	116	23	29	27	724
		Hochheim	125	56	21	5	24	36	19	84	98	34	78	56	46	557	30.3	22. 8.	146	95	15	24	17	506
		Finthen	190	—	30	8	23	58	14	94	118	26	56	62	39	—	—	—	—	—	—	—	—	—
		Eiserne Hand	420	139	55	17	34	61	17	104	142	39	72	82	72	834	36.0	15. 8.	159	128	25	43	39	768
Nahe bis Main	Selz bis Main	Wiesbaden (Südfriedh.)	139	84	29	13	22	57	16	106	109	29	79	68	50	662	36.2	13. 7.	165	117	16	28	26	610
		Wiesbaden-Biebrich	93	74	26	10	19	50	17	102	97	29	63	61	44	592	35.3	13. 7.	170	110	16	32	25	542
		Wiesbaden-Georgen-	390	106	47	14	32	65	14	103	110	40	76	71	66	744	26.1	5. 7.	135	124	25	32	19	677
		Eltville [born	94	58	27	20	27	57	8	93	114	30	58	58	40	590	36.7	13. 7.	144	107	17	26	17	545
		Hattenheim (Stein-	199	69	41	16	30	56	12	112	149	32	60	62	50	689	39.4	13. 8.	166	111	18	32	27	640
		Johannisberg [berg)	170	60	36	11	24	54	6	114	127	33	57	61	42	625	43.8	13. 8.	144	106	18	29	20	579
	Selz	Wörrstadt	230	33	17	5	24	68	17	71	83	32	59	51	30	490	24.7	1.10.	135	102	11	26	28	466
		Alzey	199	57	23	9	22	69	15	77	113	30	77	45	26	563	27.5	1.10.	159	94	15	32	29	543
		Dolgesheim	200	—	23	5	27	54	22	95	153	30	48	44	31	—	—	—	—	—	—	—	—	—
		Ober-Olm	213	51	20	7	29	54	15	66	82	28	56	50	37	495	25.8	2. 5.	137	96	9	25	29	465
		Ober-Ingelheim	209	67	26	6	29	63	19	81	95	28	62	60	27	563	33.8	2. 5.	140	103	18	21	18	528
	Rhein	Geisenheim	96	60	32	10	27	51	7	104	109	31	56	56	31	574	37.3	13. 8.	155	96	20	31	26	542
		Rüdesheim	85	64	36	12	21	41	6	83	106	26	51	53	35	534	40.2	13. 8.	140	95	13	23	21	510
Nahe	Hahnenbach bis Quelle	Nohfelden	362	196	63	13	28	54	25	93	185	22	94	100	55	928	52.8	10. 8.	176	125	31	51	39	882
		Freisen	465	176	60	14	18	52	15	80	104	16	90	94	50	769	28.4	22.11.	159	115	23	44	40	762
		Abentheuerhütte	420	215	75	25	21	65	17	112	122	15	112	104	65	948	35.7	13. 7.	170	120	36	47	55	916
		Birkenfeld	410	169	64	13	26	63	15	109	137	9	94	96	50	845	33.6	13. 7.	172	118	28	42	47	810
		Baumholder	450	137	42	12	16	56	18	83	139	9	87	96	49	744	30.2	22.11.	140	110	25	37	33	694
		Hüttgeswasen	660	216	87	19	20	53	23	77	92	13	107	100	65	872	—	—	158	127	33	54	48	856
		Oberstein	249	129	48	10	16	68	15	81	257	10	81	88	43	846	64.7	9. 8.	185	119	23	33	28	818
		Bruchweiler	545	122	62	14	25	62	13	85	233	18	70	89	58	851	81.8	7. 8.	226	129	23	54	50	831
		Herrstein	350	101	40	8	13	64	14	71	161	13	66	78	49	678	38.2	6. 8.	169	116	18	33	23	643
	Hahnenbach	Brauschied	383	97	56	17	24	82	10	68	114	29	66	74	59	696	37.6	2. 5.	190	117	16	55	50	646
		Rhaunen	330	122	47	15	16	77	8	77	151	23	76	92	47	751	60.1	30. 8.	140	111	22	21	30	713
		Kirn	190	86	32	9	10	60	17	94	108	11	51	65	43	586	32.1	2. 5.	151	106	14	25	21	550
	Nahe	Neuerkirch	350	94	42	16	27	76	9	96	119	38	64	65	47	693	35.6	2. 5.	166	110	17	43	38	659
		Sargenroth	430	75	28	12	22	76	12	83	110	30	56	87	39	630	39.6	2. 5.	153	107	14	41	35	565
		Kisselbach	397	—	—	21	26	69	9	83	103	35	60	57	52	—	—	—	—	—	—	—	—	—
		Rohrbach	391	—	34	11	20	62	8	64	130	19	46	61	34	—	—	—	—	—	—	—	—	—
		Seesbach	415	64	22	8	15	74	11	87	130	20	43	89	40	603	35.5	11. 8.	147	112	14	37	27	543
		Staudernheim	140	92	30	11	24	70	12	101	90	17	53	84	37	621	39.5	2. 5.	161	106	17	28	33	590
	Glan	Eichelscheiderhof	245	113	30	14	12	48	22	75	82	26	66	70	37	595	26.4	14. 8.	168	113	22	41	19	581
		Hauptstuhl	240	156	24	18	13	62	25	83	138	35	81	99	62	796	39.6	13. 8.	181	117	22	35	29	759
		Ohlkorb	225	120	23	14	18	54	20	69	99	37	72	70	36	632	27.7	13. 8.	155	106	19	31	28	613
		Herrschweiler-Pet-	275	143	43	15	30	59	18	90	94	33	74	86	44	729	25.3	13. 8.	173	123	19	31	14	710
		Brücken [tersheim	245	—	32	16	19	61	13	90	87	24	79	78	42	—	—	—	—	—	—	—	—	—
		Ramstein-Pottel-	229	89	24	10	16	57	17	100	119	31	64	85	40	652	28.7	22.11.	158	98	18	32	33	615
		Kusel [bruch	240	150	42	12	20	53	11	74	87	16	70	78	46	659	24.9	22.11.	162	108	19	33	27	624
		Grumbach	270	79	30	11	12	60	12	88	97	13	70	68	33	573	30.8	16. 7.	178	108	15	28	25	554
		Fockenberg	390	128	28	12	27	62	21	97	137	23	78	80	34	727	46.3	7. 8.	148	106	21	28	32	716
		Niederalben	210	114	31	9	12	59	14	58	111	8	71	80	42	609	26.6	22.11.	124	99	18	19	22	—
		Kaiserslautern	230	105	43	17	22	62	16	66	107	39	80	79	48	684	43.4	13. 8.	168	115	20	32	27	653
		Wolfstein	200	117	33	11	13	45	8	101	93	15	83	69	40	628	36.8	27. 7.	140	101	18	21	18	605
		Lauterecken	158	90	40	9	13	71	12	79	86	14	72	71	35	592	30.0	13. 8.	137	103	15	20	21	569
		Schallodenbach	280	102	36	13	16	46	18	83	81	25	66	67	48	601	26.8	13. 8.	154	112	14	35	37	575
		Seelen	380	91	40	10	17	54	20	72	82	22	76	76	61	621	27.7	22.11.	145	115	20	43	33	—
		Hundsbach	370	81	35	9	16	67	14	96	98	10	53	73	40	592	31.4	16. 7.	167	105	15	36	31	564
		Meisenheim	155	65	29	8	14	67	11	90	97	14	58	61	29	543	27.0	2. 5.	186	103	14	31	27	519
	N.	Duchroth-Ober-	240	60	25	10	18	62	11	100	90	14	50	58	32	530	30.0	2. 5.	160	99	12	28	40	510
	Alsenz	Langmeil [hausen	226	78	29	12	22	45	14	58	83	38	60	56	42	537	30.0	10. 8.	160	107	15	28	26	517
		Sembach	290	101	45	12	25	52	24	63	158	46	71	64	48	709	57.1	13. 8.	163	115	18	34	36	677
		Falkenstein	210	78	34	12	30	61	20	81	73	46	77	58	42	612	26.9	2. 5.	173	114	17	45	47	608
		Rockenhausen	195	70	25	10	15	55	16	101	91	37	72	62	37	591	29.9	13. 8.	158	99	16	27	24	558
		Mannweiler	160	63	29	8	24	68	17	105	98	25	58	63	36	594	29.0	13. 8.	179	102	15	31	38	564
		Schmalfelderhof	295	56	25	7	27	70	22	89	86	30	77	62	43	594	31.1	2. 5.	170	102	14	31	29	557
		Alsenz	146	64	28	8	21	68	20	86	87	25	56	64	37	564	29.9	2. 5.	153	108	14	23	22	542
	Nahe	Schloßböckelheim	170	55	21	6	21	71	13	71	76	14	37	61	22	468	30.2	2. 5.	162	93	8	23	18	460
		Bockenau	270	59	29	8	15	67	14	77	68	13	46	60	36	492	33.7	2. 5.	114	100	11	16	31	473
		Thiergarten	560	107	52	20	34	89	12	135	124	27	69	81	62	812	36.4	2. 5.	187	132	23	61	60	778
		Kreuznach, Bad	136	40	20	6	19	91	11	73	123	13	49	52	26	523	43.7	2. 5.	129	90	10	18	14	517
		Reichenbacherhof	458	111	56	19	26	79	13	122	89	21	56	72	61	725	41.4	2. 5.	175	120	22	43	53	691
		Spabrücken	390	80	40	12	18	67	12	115	82	15	49	57	48	595	38.2	2. 5.	141	106	13	30	30	579
		Rheinböllen	405	80	56	14	25	72	6	106	90	27	63	74	50	663	38.9	13. 7.	181	115	17	48	31	612
		Lauschhütte	582	69	40	14	26	77	8	101	143	32	71	78	30	689	39.2	13. 8.	156	121	14	50	62	692
		Stromberg	294	93	39	12	20	71	6	87	152	25	56	65	46	672	36.3	13. 8.	161	117	14	34	30	643

Rhein

1938

Flußgebiet		Stationen	Seehöhe	Monatssummen (mm) Januar	Februar	März	April	Mai	Juni	Juli	August	September	Oktober	November	Dezember	Jahressumme I—XII	Größte Tagesmenge Höhe	Datum	Zahl der Tage mit Niederschlag ≧0.1 mm	≧1.0 mm	≧10.0 mm	✳ ≧0.1 mm	⊠	Jahressumme XI. 37—X. 38
			m													mm	mm							mm
Nahe	Appelbach	Ruppertsecken	460	89	34	9	24	69	22	111	76	39	84	66	39	662	27.8	2. 5.	140	114	23	30	38	649
		Fürfeld	212	60	29	9	17	66	24	68	80	31	56	60	40	540	28.3	2. 5.	148	97	15	30	30	515
		Wöllstein	133	58	24	9	19	71	16	66	77	21	47	54	28	490	37.2	2. 5.	150	100	9	23	21	481
	N.	Langenlonsheim	110	47	22	7	24	76	15	69	97	24	50	45	32	508	38.0	2. 5.	140	96	8	20	18	512
	Wiesbach	Mörsfeld	279	65	37	6	26	77	19	91	85	30	68	57	49	610	30.0	2. 5.	141	108	20	21	22	570
		Offenheim (Vorholz)	341	70	42	12	28	79	15	99	95	35	75	54	39	643	26.4	2. 5.	172	107	17	40	45	622
		Flonheim	143	55	25	8	24	71	14	101	88	29	58	48	32	553	33.4	2. 5.	137	98	14	26	23	545
		Wolfsheim	230	53	24	5	17	73	18	69	83	26	56	49	38	511	32.1	2. 5.	153	95	14	27	27	487
	Nahe	Münster-Sarmsheim	84	62	37	10	24	59	7	76	104	21	52	58	36	546	33.6	2. 5.	144	105	11	23	16	—
		Bingen	84	62	37	11	19	56	6	89	105	25	53	59	35	557	43.1	13. 8.	155	91	16	24	18	526
Nahe bis Lahn	Rhein	Aßmannshausen	178	69	42	15	26	68	5	81	98	28	54	59	40	585	33.3	13. 8.	173	108	14	37	32	565
		Kammerforst	464	78	41	16	38	92	8	102	125	34	71	73	46	724	38.2	13. 7.	181	115	17	46	42	683
	Wisper	Langenseifen	440	86	56	17	23	57	16	64	132	38	76	67	49	681	28.9	1. 10.	162	115	20	38	41	637
		Hausen v. d. H.	475	140	74	19	35	64	22	119	157	41	67	84	74	896	31.5	13. 7.	183	134	31	53	64	867
		Dickschied	420	74	54	28	37	71	15	70	152	34	59	54	55	703	54.3	13. 8.	133	112	16	35	50	659
		Ransel	425	81	44	16	23	59	11	64	161	46	57	52	50	664	42.2	13. 8.	131	108	16	30	39	631
		Weißenthurm	443	80	48	15	18	51	4	49	123	38	65	64	45	600	39.4	13. 8.	148	111	13	43	35	565
	Lahn bis Wisper	Steeg	110	81	50	18	25	58	11	77	194	30	62	69	60	735	49.7	13. 8.	168	112	18	30	20	674
		Oberwesel	85	63	29	13	25	63	10	79	149	33	46	48	38	596	45.7	10. 8.	152	103	14	35	21	567
		St. Goarshausen	85	75	30	17	29	49	26	52	120	37	42	48	41	566	25.0	10. 8.	134	99	11	23	23	528
		Boppard	78	66	30	17	27	51	10	58	186	50	44	49	43	631	54.5	10. 8.	177	106	12	25	24	587
		Braubach	71	68	33	19	36	59	15	51	135	32	46	53	42	589	28.5	10. 8.	168	106	14	32	24	548
		Oberlahnstein	71	69	28	17	37	57	11	61	128	37	45	55	50	595	28.2	10. 8.	148	105	13	27	24	545
Lahn	Wetschaft bis Quelle	Lahnhof	609	202	48	37	24	74	25	126	172	64	141	100	95	1108	32.6	14. 1.	187	143	39	42	60	998
		Feudingen	410	234	77	30	36	65	26	93	118	38	123	109	98	1047	42.9	14. 1.	187	136	32	47	53	946
		Laasphe	327	150	50	30	36	79	32	79	130	39	115	84	83	907	56.4	15. 8.	187	126	28	43	37	790
		Hirzenhain	515	154	50	29	35	81	17	67	213	43	97	79	82	947	68.0	6. 8.	142	130	31	37	48	881
		Quotshausen	338	144	53	18	40	76	13	53	150	52	112	91	60	862	41.0	15. 8.	180	130	25	42	43	790
		Biedenkopf	272	145	48	16	45	83	14	48	170	43	106	69	65	852	85.3	15. 8.	183	131	26	41	35	799
	Wetschaft	Wiesenfeld	300	95	37	12	44	76	24	55	123	54	83	70	57	730	43.8	31. 8.	189	120	18	35	46	657
		Frohnhausen	312	166	40	18	50	74	22	37	109	46	123	69	69	823	40.3	15. 8.	193	124	26	41	34	770
		Amönau	224	88	26	8	33	67	11	42	126	43	86	63	43	636	40.1	14. 8.	162	105	16	31	20	593
		Dammberg	280	103	34	12	48	68	19	46	103	55	77	63	49	678	33.4	30. 4.	159	116	15	38	40	629
	Ohm	Ulrichstein	554	187	53	23	58	104	43	115	147	67	122	81	89	1089	33.0	31. 8.	185	138	37	49	59	1014
		Freienseen	275	77	33	14	28	63	25	104	115	49	81	46	53	688	27.3	31. 8.	175	125	18	45	26	656
		Ruppertenrod	294	123	38	16	34	71	29	89	106	40	83	52	61	742	27.1	7. 9.	176	127	17	44	38	711
		Burg Gemünden	236	92	38	17	32	71	38	78	63	47	87	34	57	654	32.8	7. 9.	182	128	17	45	39	632
		Homberg a. d. Ohm	265	125	28	13	32	62	20	70	63	41	69	40	50	613	32.2	14. 1.	164	112	13	37	33	584
		Ober-Gleen	287	91	29	17	37	74	24	75	73	44	70	38	54	626	29.9	7. 9.	157	119	13	36	27	556
		Kirchhain	200	86	24	14	38	63	16	67	124	51	72	48	38	641	44.0	15. 8.	152	102	13	31	32	606
		Haina	326	104	29	14	66	72	14	64	139	37	71	70	48	728	52.9	30. 4.	176	112	17	44	40	672
		Gemünden (Wohra)	250	116	34	16	57	53	15	47	86	44	70	63	42	643	41.8	30. 4.	131	112	14	28	28	606
		Rosenthal	302	110	30	12	52	64	14	71	121	49	76	76	52	727	36.4	30. 4.	168	118	20	44	36	667
		Rauschenberg	250	102	25	16	44	59	21	75	68	48	76	55	50	639	30.4	30. 4.	138	115	15	30	28	603
	Dill bis Ohm	Mardorf	213	87	20	13	29	66	15	66	75	39	68	40	40	558	24.0	7. 9.	153	110	10	21	26	520
		Marburg (Phys. Inst.)	234	101	27	12	38	72	21	64	117	46	78	61	48	685	32.8	6. 8.	156	108	20	36	23	634
		Marburg-Ortenberg	202	105	29	13	45	78	19	70	121	50	87	60	48	725	36.0	30. 4.	155	115	20	30	22	667
		Rüchenbach	245	120	32	13	36	82	14	54	107	42	92	71	50	713	30.3	15. 8.	162	119	19	43	31	649
		Dilschhausen	255	127	35	14	44	88	13	53	116	41	92	73	53	749	35.2	6. 8.	171	118	21	34	30	690
		Fronhausen	169	97	27	12	29	72	21	49	82	34	77	53	51	604	20.5	30. 4.	141	115	15	31	24	545
	Kleebach bis Ohm	Ebsdorf	205	84	20	11	30	65	20	65	117	39	73	44	41	609	25.2	15. 8.	157	113	15	32	20	560
		Rüddingshausen	344	119	23	18	33	69	21	84	85	42	86	45	57	682	28.8	7. 9.	147	114	15	32	40	631
		Treis a. d. Lumda	195	122	42	20	36	88	19	64	121	45	98	47	59	761	32.4	6. 8.	190	123	22	34	19	719
		Gießen (Senkenbergst.)[1]	158	83	33	17	29	70	14	50	135	36	71	34	44	616	31.5	8. 8.	161	109	11	33	22	587
		Gießen (Versuchsf.)	158	73	29	13	29	66	9	46	131	33	67	37	40	573	35.1	15. 8.	165	114	12	31	26	542
		Krofdorf	224	76	32	21	32	79	17	42	139	32	79	48	48	645	34.5	15. 8.	174	122	16	42	29	600
	Kleebach	Niederkleen	208	96	37	16	29	90	16	72	158	42	78	52	64	750	32.9	30. 8.	174	127	22	32	25	696
		Kirch-Göns	231	71	29	11	24	70	12	59	173	38	69	27	46	629	44.7	15. 8.	170	108	14	34	34	600
		Winnerod	264	106	31	15	38	77	17	66	119	33	85	37	51	675	27.0	10. 8.	146	130	14	26	30	643
		Schiffenberg	196	90	32	18	34	86	25	66	130	46	86	42	58	713	35.4	8. 8.	169	119	19	38	34	675
	L.	Wetzlar	265	90	30	16	28	81	9	63	268	44	86	43	41	799	90.3	15. 8.	154	116	20	25	19	774
	Dill	Dillbrecht	352	179	57	35	32	84	19	106	168	64	110	77	99	1030	32.1	7. 9.	215	141	31	45	39	961
		Haiger	290	157	66	29	42	66	15	92	159	59	115	79	73	952	45.7	13. 8.	177	148	25	32	33	910
		Mandeln	363	150	66	28	31	59	13	70	124	41	88	64	79	813	28.2	31. 8.	190	127	24	42	30	807
		Dillenburg	227	136	47	32	49	69	16	84	212	63	90	84	89	971	51.6	6. 8.	196	162	27	42	17	889
		Erda	300	90	52	19	32	90	8	49	153	42	100	75	60	770	48.0	15. 8.	168	118	28	38	30	694
		Eisemroth	343	108	45	32	32	59	16	64	172	47	92	80	78	825	29.0	6. 8.	177	135	25	42	35	754
		Herborn	248	112	39	16	25	55	8	64	117	45	98	57	62	698	27.1	31. 8.	136	120	20	26	20	655
		Driedorf	481	162	56	21	27	75	12	91	182	48	131	96	87	988	42.3	31. 8.	171	133	30	40	49	905

[1]) Ab November Gießen (Liebigshöhe) H = 187 m.

Flußgebiet		Stationen	Seehöhe m	Monatssummen (mm) Januar	Februar	März	April	Mai	Juni	Juli	August	September	Oktober	November	Dezember	Jahressumme I—XII mm	Größte Tagesmenge Höhe mm	Datum	Zahl der Tage mit Niederschlag ≧0.1 mm	≧1.0 mm	≧10.0 mm	✳ ≧0.1 mm	⊠	Jahressumme XI.37—X.38 mm
Lahn	Dill	Greifenstein	415	**151**	67	19	35	93	9	72	140	47	103	86	74	896	28.5	14. 1.	159	133	29	40	46	818
		Kölschhausen	212	112	38	16	32	98	10	63	**159**	53	105	73	57	816	27.3	7. 9.	159	123	24	34	25	750
	Lahn	Brandoberndorf	246	115	37	17	34	113	13	74	**169**	43	79	61	*46*	801	39.2	30. 8.	150	125	22	30	31	757
		Braunfels	220	101	35	14	20	92	8	58	**122**	44	87	54	50	685	21.0	7. 9.	152	113	18	32	20	638
		Mengerskirchen	414	185	74	42	45	87	11	99	**187**	57	126	92	89	1094	40.0	15. 8.	197	144	35	46	37	1011
		Allendorf	197	157	56	19	33	80	9	65	**182**	48	103	90	66	908	45.9	6. 8.	172	128	28	26	23	832
		Weilburg	225	**119**	40	16	33	73	12	73	107	47	106	62	57	745	31.7	1.10.	155	120	23	33	30	696
	Weil	Treisberg	535	110	53	19	30	89	26	89	**145**	44	90	73	58	826	38.5	30. 8.	187	138	22	50	53	780
		Gemünden (Taunus)	258	104	47	19	32	70	21	76	**143**	45	89	73	43	762	45.4	15. 8.	186	129	19	43	33	707
		Weilmünster	180	108	35	17	37	82	15	70	**127**	48	88	52	58	737	38.3	15. 8.	173	120	22	28	19	680
		Weinbach	180	**113**	38	20	46	83	17	76	109	55	92	75	66	790	37.3	1.10.	173	110	27	25	16	698
	Lahn	Lahr	235	**134**	47	17	23	61	10	83	132	72	110	72	58	819	47.0	1.10.	141	111	25	31	29	766
		Eschenau	160	96	34	17	31	72	13	66	**161**	56	98	68	53	765	48.5	15. 8.	140	110	22	23	25	694
	Emsbach	Esch i. Taunus	262	104	32	20	42	65	19	72	**153**	58	81	79	44	769	37.4	22.11.	178	126	19	42	34	712
		Steinfischbach	365	95	52	21	50	79	23	75	**154**	50	93	74	49	815	31.2	22.11.	180	128	28	49	42	770
		Camberg	218	80	27	20	37	59	16	67	**153**	59	77	53	40	688	39.8	15. 8.	164	112	15	30	33	649
		Wolfenhausen	312	99	39	21	37	64	13	84	**126**	54	97	56	52	742	25.3	1.10.	197	117	21	50	45	699
		Niederbrechen	170	86	27	21	35	66	12	81	**152**	54	108	53	39	734	35.0	15. 8.	155	111	21	26	25	708
		Idstein	290	89	32	18	35	54	14	63	**122**	41	72	70	40	650	38.2	22.11.	155	120	14	39	35	602
	L.	Limburg	110	94	36	18	31	66	9	82	**164**	47	90	54	47	738	34.8	9. 8.	147	114	20	25	18	725
	Elbbach	Hahn	405	**167**	72	34	46	60	26	96	155	50	97	93	99	995	38.4	6. 8.	166	135	29	41	40	926
		Westerburg	360	**217**	63	30	39	74	10	84	115	66	115	91	90	994	30.5	1.10.	163	142	31	38	30	915
		Rennerod	447	**193**	67	39	49	69	11	102	134	67	111	89	99	1030	37.5	1.10.	180	146	33	45	39	949
		Molsberg	350	**127**	48	20	28	61	16	87	121	57	90	75	77	807	22.9	13. 8.	169	124	23	44	42	733
		Hadamar	167	108	38	20	27	75	11	69	**136**	51	87	69	55	746	30.0	1.10.	164	115	19	27	26	700
	Lahn	Eppenrod	318	**134**	53	28	35	74	12	75	123	36	84	58	56	768	29.1	13. 8.	170	120	19	38	35	722
		Dietz (Oranienstein)	147	98	45	18	30	68	11	66	**145**	38	84	48	48	699	33.8	30. 8.	159	114	17	29	24	664
	Aar	Neuhof i. Taunus	397	100	33	16	26	56	14	65	**115**	43	72	77	50	667	35.9	22.11.	174	118	17	40	52	595
		Schwalbach, Bad	320	98	53	20	35	55	19	90	**147**	42	82	78	56	775	30.7	13. 8.	182	123	21	56	41	710
		Breithardt	330	106	40	22	33	57	19	86	**134**	54	70	68	44	733	48.6	15. 8.	197	123	19	32	30	678
		Kemel	520	111	59	27	46	57	19	84	**153**	45	82	73	67	823	37.4	12. 8.	183	124	27	53	52	759
		Hambach	370	100	41	20	23	79	18	66	**155**	34	76	77	46	735	**51.0**	15. 8.	149	120	19	42	35	679
		Panrod	340	83	28	19	28	70	19	73	**140**	45	65	50	48	668	40.1	15. 8.	177	110	19	44	40	659
	Mühlbach bis Aar	Schönborn	315	85	39	14	27	62	12	78	**95**	35	65	50	44	606	22.2	1.10.	167	119	15	37	32	569
		Holzappel	298	93	49	22	27	68	10	87	**109**	38	73	57	50	683	26.0	13. 8.	153	115	19	35	37	643
		Laufenselden	370	102	57	22	36	68	20	81	**128**	49	81	60	63	767	37.0	13. 8.	166	120	23	40	42	719
		Holzhausen a. d. H.	382	86	51	21	34	65	24	57	**129**	41	77	62	56	703	**59.4**	13. 8.	148	117	17	35	39	656
		Kördorf	328	**87**	42	17	35	57	10	63	**87**	50	68	49	60	625	28.6	1.10.	114	99	18	29	24	582
		Welschneudorf	410	**109**	67	31	43	81	15	96	93	32	77	72	93	809	30.3	1.10.	185	129	27	44	45	750
		Nassau	88	**101**	55	27	38	65	12	89	95	53	68	75	75	753	25.5	28.12.	169	113	21	18	21	702
	Mühlbach	Lautert	381	80	33	14	35	55	26	66	**117**	30	56	56	42	610	33.9	30. 8.	157	107	14	38	39	572
		Gemmerich	352	85	49	23	39	56	17	67	**128**	56	48	55	60	683	41.0	30. 8.	166	123	16	30	23	640
		Montabaur	235	**96**	38	13	17	47	15	88	82	35	76	71	58	636	24.2	1.10.	136	107	13	27	35	596
		Singhofen	300	84	48	21	37	64	11	56	**105**	40	69	58	67	660	28.4	1.10.	175	109	18	38	38	602
	Lahn	Ems, Bad	83	92	44	31	47	59	11	88	**96**	47	53	66	57	691	20.9	28.12.	193	112	24	40	27	650
		Nieverner Hütte	77	76	32	20	49	62	14	86	**120**	43	51	62	55	670	29.4	7. 9.	152	114	19	28	19	620
Rh.		Koblenz	65	65	25	15	45	57	9	101	**112**	34	55	51	45	614	21.6	30. 8.	156	101	18	26	22	583
Mosel	Mosel	Perl	230	**119**	31	**22**	**22**	65	30	84	78	24	77	63	58	673	29.8	13. 8.	154	110	19	30	20	628
		Wincheringen	260	129	51	17	22	72	25	**132**	84	33	73	76	56	770	34.0	13. 7.	163	125	25	28	23	724
		Nittel	141	134	37	14	16	69	29	111	**153**	30	78	80	56	807	40.0	13. 8.	137	113	22	22	11	761
		Temmels	155	**115**	34	13	11	65	25	88	86	23	69	77	47	653	20.7	2. 5.	168	120	16	26	27	616
	Sauer	Winterspelt	500	**139**	37	**20**	**20**	85	30	88	64	35	67	*90*	*84*	759	26.1	2. 5.	173	135	21	38	36	672
		Daleiden	480	**115**	63	21	19	86	31	84	89	29	62	79	78	756	30.1	2. 5.	164	120	19	37	35	702
		Rodershausen	501	—	29	12	16	70	28	98	85	18	50	76	54	—	—	—	—	—	—	—	—	—
		Niedersgegen	239	89	34	12	13	60	23	**104**	64	14	69	70	51	603	27.9	2. 5.	146	112	12	26	13	551
	Sauer, Prüm	Schneifelforsthaus	657	**166**	93	23	27	96	35	110	186	**14**	85	116	101	1052	**52.2**	11. 8.	211	148	31	62	71	961
		Prüm	475	**121**	55	24	**16**	80	27	87	110	**16**	72	91	*75*	*774*	33.0	11. 8.	173	124	21	40	65	*748*
		Radscheid	540	—	—	31	27	80	35	94	102	23	77	91	94	—	—	—	—	—	—	—	—	—
		Lünebach	375	**116**	38	16	**14**	78	31	93	81	17	69	88	*69*	710	29.5	2. 5.	136	128	21	26	21	660
		Ringhuscheid	470	129	57	**16**	22	93	32	85	**131**	24	65	110	77	831	44.9	11. 8.	160	124	20	35	45	756
		Outscheid	345	104	49	17	18	76	22	**124**	106	**15**	58	76	72	737	46.6	11. 8.	153	124	17	35	32	680
		Halsdorf [thum	300	94	38	16	**13**	63	24	**106**	73	25	71	67	51	641	28.0	2. 5.	184	115	16	39	39	609
		Schankweiler-Hol-	250	**118**	47	19	18	63	27	116	76	**16**	66	77	52	695	30.7	27. 7.	182	122	16	34	17	648
		Wawern (Kr. Prüm)	445	74	28	13	**12**	84	23	**106**	93	16	53	90	58	650	29.6	2. 5.	165	110	13	32	48	577
		Bitburg	332	89	33	**12**	14	70	**12**	**117**	61	16	69	70	50	613	26.8	2. 5.	155	112	34	35	28	575
		Langsur	134	**104**	27	**12**	15	65	20	92	62	13	63	71	51	595	21.6	2. 5.	129	108	17	14	13	551
		Oberthal [1]	325	—	—	—	31	56	31	103	84	15	84	90	50	—	—	—	—	—	—	—	—	—
		St. Wendel [2]	288	128	43	20	**11**	67	15	99	**140**	17	73	75	45	733	47.8	10. 8.	145	111	21	24	17	714

[1]) Ab 1. April, H = 312 m. [2]) Ab 18. November, H = 275 m.

Rhein

Flußgebiet		Stationen	Seehöhe m	Monatssummen (mm) Januar	Februar	März	April	Mai	Juni	Juli	August	September	Oktober	November	Dezember	Jahressumme I—XII mm	Größte Tagesmenge Höhe mm	Datum	Zahl der Tage mit Niederschlag ≧ 0.1 mm	≧ 1.0 mm	≧ 10.0 mm	✳ ≧ 0.1 mm	⊞	Jahressumme XI 37—X 38 mm
Mosel	Sauer, Prüm	Fürth	285	**157**	43	17	32	57	**14**	103	89	29	82	93	46	762	31.1	22.11.	145	127	20	31	26	723
		Oberbexbach	265	**125**	28	**14**	**14**	49	19	80	100	24	84	73	46	656	26.7	10. 8.	172	115	20	37	40	629
	Saar, Blies	Homburg	260	**150**	40	17	**14**	57	23	86	98	33	83	72	47	720	22.3	13. 8.	208	125	19	46	31	713
		Trippstadt	425	**147**	35	**14**	**14**	63	29	96	73	34	98	70	64	737	23.9	22.11.	159	121	19	31	39	714
		Burgalben	311	**135**	38	21	**10**	53	39	76	93	31	99	74	56	725	38.2	1.10.	130	113	23	26	27	696
		Leimen	470	**169**	73	22	**16**	61	39	81	95	33	84	75	61	809	27.2	13. 8.	164	126	23	46	50	785
		Zeselberg	430	**149**	42	**17**	**17**	59	23	95	120	33	100	77	58	790	45.1	7. 8.	153	124	23	39	31	765
		Biedershausen	420	*143*	29	**18**	**18**	56	**18**	91	74	34	79	68	50	678	25.0	22.11.	130	117	19	27	31	670
		Zweibrücken	227	**137**	37	16	**15**	50	30	81	92	31	86	81	48	704	29.1	22.11.	179	120	18	31	25	684
		Pirmasens	350	**167**	51	23	**18**	71	31	103	156	32	101	90	67	910	**55.0**	7. 8.	160	127	28	40	40	828
		Höheischweiler	360	**134**	30	13	**9**	68	48	124	94	36	92	79	51	778	25.9	13. 8.	165	124	21	32	37	742
		Bottenbach	350	**116**	*42*	**13**	**13**	51	17	111	77	49	83	106	49	727	35.0	23.11.	120	115	20	20	27	—
		Hornbach	230	**132**	36	**10**	12	48	27	86	75	36	98	72	46	678	26.1	13. 8.	146	118	16	28	28	636
		Aßweiler	335	**118**	40	18	**15**	50	27	94	79	31	97	75	49	693	30.7	13. 8.	160	115	15	33	30	670
	Saar	Kleinblittersdorf	195	**138**	46	**15**	28	61	31	112	110	34	81	83	*44*	783	41.9	13. 8.	146	118	21	22	20	773
		Bischmisheim	310	**129**	46	**23**	25	47	27	*100*	99	24	86	53	*38*	697	35.9	13. 8.	167	119	18	36	25	*705*
		Spieser-Mühlental	240	**164**	47	20	19	30	**14**	100	112	23	83	81	44	737	41.6	10. 8.	185	114	22	42	32	722
		Saarbrücken (Flugh.)	189	**127**	44	24	23	48	**20**	92	115	21	74	69	37	694	28.5	13-14.8.	163	113	21	33	24	689
		Quierschied	290	**159**	56	23	28	58	**17**	106	98	28	101	107	67	848	30.6	13. 8.	165	113	29	36	32	787
		Heusweiler	230	**148**	49	37	39	65	17	106	120	**19**	64	69	37	770	29.4	13. 8.	123	111	25	22	20	759
		Karlsbrunn	240	**148**	42	**19**	**19**	54	21	100	111	62	62	72	39	749	40.5	13. 8.	156	117	21	26	27	732
		Lauterbach	220	**131**	42	**17**	19	39	22	81	86	33	62	65	39	636	33.4	13. 8.	149	110	14	32	26	621
		Ludweiler	190	131	50	19	**13**	50	18	**136**	82	32	64	64	36	695	28.2	16. 7.	110	95	23	21	15	681
		Saarlautern	190	**135**	38	20	**15**	52	**15**	86	113	18	61	65	37	655	38.6	13. 8.	144	107	17	24	24	638
	Saar, Prims	Otzenhausen	420	**230**	78	28	25	90	**22**	148	128	28	88	121	74	1060	35.3	22.11.	153	131	38	41	34	1037
		Reinsfeld	498	**159**	73	**19**	26	64	28	100	145	23	87	89	66	879	39.5	22.11.	175	123	28	53	47	835
		Hermeskeil	525	**206**	61	21	20	79	**18**	105	143	25	105	113	78	974	33.9	14. 8.	163	128	34	37	42	912
		Wadrill	325	**247**	79	26	16	58	16	70	85	**15**	91	79	65	847	33.0	14. 1.	132	117	31	33	25	823
		Losheim (Bez. Trier)	300	**154**	52	16	**10**	59	23	93	93	17	71	76	39	703	25.1	13. 8.	166	113	25	36	27	698
		Limbach	275	**172**	56	14	14	62	19	89	116	**13**	82	87	54	778	37.0	13. 8.	168	99	26	33	46	726
		Schaumbergerhof	520	**152**	56	18	15	71	26	102	83	**14**	86	87	52	762	23.4	2. 5.	174	116	21	43	78	723
		Höchsten	400	**162**	36	27	11	77	22	101	88	**10**	85	97	53	769	28.0	5. 7.	168	118	23	38	35	709
		Marpingen	284	**165**	57	**18**	21	67	20	110	96	32	101	90	49	826	**62.8**	14. 8.	187	118	26	41	43	788
		Lebach	235	**156**	51	18	14	67	**7**	93	155	23	70	65	49	768	37.0	14. 8.	141	105	28	28	25	732
	Saar	Düppenweiler	260	**173**	53	**18**	19	71	16	102	116	22	68	65	47	770	41.9	13. 8.	107	100	24	23	15	741
		Kerprichhemmers-	220	**152**	46	27	21	65	**19**	118	82	25	68	68	47	738	34.1	16. 8.	135	109	20	20	21	712
		Merzig [dorf	190	**168**	45	22	**17**	66	24	86	121	23	78	74	47	771	48.9	13. 8.	190	116	22	30	22	736
		Serrig	256	80	31	**15**	26	57	23	74	**95**	26	61	56	39	583	28.9	13. 8.	146	105	16	29	25	547
		Büschdorf	380	**158**	52	**23**	26	80	25	117	93	41	98	85	56	854	46.3	13. 8.	160	127	37	30	28	815
		Kirf	320	**132**	38	**18**	29	65	28	118	102	31	84	83	66	794	41.5	13. 8.	167	120	22	35	29	728
		Saarstein	195	**112**	35	**15**	22	60	24	79	90	25	70	66	46	644	26.4	13. 8.	166	113	17	24	23	610
		Saarburg	170	**123**	52	**16**	23	59	24	88	96	24	64	81	50	700	30.1	22.11.	141	120	20	13	25	646
		Ockfen (Domäne)	254	94	32	**12**	**12**	56	20	86	**101**	30	48	58	34	583	24.1	13. 8.	149	110	16	29	28	562
		Wawern	445	**127**	37	**14**	16	60	24	95	62	26	70	87	44	662	25.4	13. 7.	142	112	17	20	20	609
		Oberemmel	210	**120**	35	17	**15**	57	22	80	95	33	62	63	40	639	24.5	13. 8.	153	116	18	22	23	614
		Konz	140	**98**	33	**9**	12	50	22	*65*	74	7	*64*	75	29	538	22.6	13. 7.	128	99	25	17	9	*502*
		Pellingen	430	**103**	45	13	***11***	57	25	94	81	33	67	78	49	656	28.6	13. 7.	123	109	18	27	22	609
		Niedermennig	203	**85**	34	15	**14**	51	19	66	79	25	60	70	39	557	22.2	13. 8.	152	112	18	25	25	514
	Mosel	Avelsbach	198	77	40	**12**	23	58	20	59	**80**	22	50	62	29	532	22.0	13. 8.	172	118	7	27	21	507
		Trier (Egbertstr.)	146	**110**	48	15	**13**	61	21	66	78	31	69	80	46	638	24.2	13. 8.	164	121	19	23	16	582
		Trier (Berg)	200	**88**	33	**12**	**12**	60	20	66	72	25	59	73	34	554	23.1	2. 5.	169	120	13	40	25	508
		Newel	365	101	53	**15**	**15**	63	24	**108**	70	19	65	79	56	668	25.8	2. 5.	174	126	18	39	33	620
	Ruwer	Schillingen	515	**175**	58	26	**13**	67	19	106	147	50	91	83	56	891	45.6	14. 8.	152	140	26	41	58	871
		Sommerau	197	**108**	45	**17**	20	55	21	84	96	27	63	76	48	660	38.5	13. 8.	149	117	16	26	21	613
		Zerf	372	**195**	84	28	**21**	84	30	134	148	30	93	113	77	1037	42.2	14. 8.	159	138	30	38	33	998
		Osburg	448	122	51	22	**20**	64	24	87	**126**	31	70	80	39	736	34.2	14. 8.	143	123	18	30	23	704
	Kyll	Losheim (Eifel)	600	**174**	65	18	**17**	74	27	95	93	18	108	76	79	844	25.1	13. 8.	172	131	32	39	38	779
		Steffeln	490	164	75	13	22	90	29	108	**178**	**10**	90	98	93	970	47.0	11. 8.	205	132	31	58	53	891
		Kronenburg	475	185	74	20	29	76	31	99	**194**	**8**	76	90	82	964	**50.2**	7. 8.	182	135	31	51	47	882
		Esch	557	—	61	18	29	65	24	83	193	11	60	85	69	—	—	—	—	—	—	—	—	—
		Hillesheim	450	**143**	80	**13**	26	77	20	128	100	23	70	78	60	818	38.7	16. 7.	188	130	19	44	42	760
		Gerolstein	378	**194**	69	12	15	74	26	100	112	**9**	83	100	76	870	30.4	14. 1.	172	128	30	40	27	806
		Büdesheim	580	**168**	76	**9**	21	81	24	131	118	21	74	96	52	871	35.6	2. 5.	159	131	23	46	44	802
		Densborn	315	**152**	56	15	17	86	22	131	77	**14**	74	93	75	812	33.9	16. 7.	167	121	23	39	29	751
		Wilsecker	335	105	40	13	**12**	81	20	**112**	96	13	65	79	46	682	32.2	12. 8.	189	114	18	36	29	630
		Spang-Dahlem	327	100	42	**14**	15	76	19	90	**130**	15	56	66	51	674	31.9	2. 5.	172	125	15	39	31	635
		Orenhofen	365	95	49	**13**	17	66	20	**109**	74	17	57	67	54	638	27.1	13. 7.	164	118	11	32	29	601
		Welschbillig	308	**104**	40	19	**13**	64	20	103	71	24	*72*	*80*	48	*658*	31.1	13. 8.	146	111	18	30	18	*630*
	Mosel	Fell	162	**111**	48	21	21	67	19	78	100	**20**	69	72	43	669	28.7	14. 8.	152	126	15	27	25	633
		Longuich	124	**108**	40	**12**	23	61	20	63	85	34	63	79	42	630	33.4	12. 8.	153	119	16	22	22	593
	Salm	Meisburg	480	**157**	65	18	25	90	20	110	84	**8**	82	89	77	825	34.6	2. 5.	173	130	26	47	51	780
		Bruch	192	103	67	**13**	22	68	22	79	**126**	16	*55*	76	61	708	30.9	13. 8.	180	125	15	36	30	656
		Krames	220	86	39	15	18	72	**13**	105	**162**	*18*	62	83	30	703	**59.2**	13. 8.	155	123	19	26	16	658

Flußgebiet		Stationen	Seehöhe m	Monatssummen (mm) Januar	Februar	März	April	Mai	Juni	Juli	August	September	Oktober	November	Dezember	Jahressumme I—XII mm	Größte Tagesmenge Höhe mm	Datum	Zahl der Tage mit Niederschlag ≧0,1 mm	≧1,0 mm	≧10,0 mm	✳ ≧0,1 mm	▦	Jahressumme XI. 37—X. 38 mm
Mosel	Mosel	Klüsserath	122	109	37	12	18	76	17	87	124	18	59	68	42	667	44.0	14. 8.	148	108	14	29	22	643
		Leiwen	139	96	34	16	22	69	14	67	130	22	60	74	36	640	42.6	14. 8.	143	117	17	24	24	609
	Dhron	Morbach	420	223	69	29	37	79	22	90	194	26	80	81	70	1000	58.4	6. 8.	159	141	28	38	23	923
		Deuselbach	564	123	59	16	33	59	21	81	160	22	72	84	54	784	56.1	14. 8.	188	126	21	42	30	754
		Horath	435	—	—	22	36	91	14	82	207	19	67	86	63	—	—	—	—	—	—	—	—	—
		Beuren	515	165	45	20	28	66	20	89	124	25	74	119	67	842	36.6	22.11.	179	137	27	35	44	761
	Mosel	Gornhausen	485	138	55	23	32	88	14	105	216	26	79	88	61	925	59.2	14. 8.	168	135	25	46	31	888
		Niederemmel	140	95	37	20	20	71	13	90	153	24	62	68	17	670	60.2	14. 8.	142	106	15	23	17	649
		Kesten	116	96	34	16	23	66	12	100	137	28	51	77	33	673	56.7	13. 8.	164	117	15	24	16	635
	Lieser	Altburg	535	120	34	6	11	79	14	74	154	15	67	79	64	717	38.9	13. 8.	170	121	16	36	44	666
		Lutzerath	397	—	39	8	14	97	18	63	152	19	66	82	60	—	—	—	—	—	—	—	—	—
		Pantenburg	420	155	51	9	19	102	18	82	128	17	78	83	66	808	32.4	2. 5.	185	123	24	47	40	771
		Platten	134	89	36	11	19	64	19	85	126	10	56	74	39	628	45.3	14. 8.	146	112	14	28	9	579
		Veldenz	200	97	34	15	20	77	8	107	149	23	61	74	40	705	46.1	14. 8.	140	118	11	16	10	671
		Niederstadtfeld	410	171	62	14	22	80	17	97	127	12	73	97	74	846	32.4	2. 5.	193	127	26	49	54	789
		Meerfeld	365	148	56	14	19	99	17	92	108	13	82	93	69	810	33.4	2. 5.	171	122	25	45	46	—
		Wittlich (Heffels)	180	95	43	12	20	74	10	78	103	13	52	65	38	603	34.1	12. 8.	125	107	15	14	14	566
		Wittlich (Landw.-[Schule])	175	100	41	20	21	73	11	76	116	19	63	66	41	647	29.0	2. 5.	138	116	15	10	10	604
	Flaun bis Lieser	Lieser	114	80	35	16	20	68	13	94	140	25	62	75	46	674	51.6	14. 8.	162	119	11	23	16	621
		Bernkastel-Cues	120	88	38	15	23	66	12	116	109	22	58	70	38	655	47.0	13. 7.	169	118	14	25	26	622
		Graach	108	89	37	16	18	64	11	115	124	14	54	69	36	647	46.4	13. 7.	158	110	15	18	16	625
		Ürzig	102	81	37	8	19	68	11	86	144	27	62	71	41	655	46.1	14. 8.	162	109	15	28	25	612
		Fronhofen	430	103	46	16	25	79	12	104	140	30	71	79	60	765	32.1	13. 7.	208	134	21	39	31	723
		Trarbach	105	85	42	14	21	71	12	94	119	21	54	67	46	646	34.8	13. 7.	166	126	11	21	20	611
		Enkirch	130	83	42	12	18	68	11	70	138	22	65	64	41	634	32.3	15. 8.	163	117	16	26	19	604
		Altlay	350	94	46	18	21	78	9	87	131	17	66	62	43	672	38.7	2. 5.	167	118	17	44	36	643
		Zell	105	101	45	11	18	80	11	76	109	15	68	66	47	647	36.0	2. 5.	150	115	14	25	17	601
		Alf	180	108	44	10	17	85	14	74	94	11	66	78	52	653	38.0	2. 5.	155	116	14	26	19	592
		Hontheim	390	123	44	9	14	84	16	74	105	22	63	75	45	674	29.9	14. 8.	124	111	15	29	42	634
		Demerath	420	130	45	8	17	91	12	81	173	16	57	87	64	781	58.4	14. 8.	157	125	18	37	30	733
		Bremm	95	119	49	11	22	81	12	74	98	21	64	95	48	694	33.2	2. 5.	120	106	16	16	15	640
		Büchel	452	56	42	9	23	81	15	80	131	14	65	67	46	629	25.0	2. 5.	159	116	16	42	42	598
		Mesenich	110	86	36	10	29	79	12	70	108	22	55	73	47	627	34.0	2. 5.	160	110	16	32	19	572
		Ebernach	87	102	41	8	12	82	9	71	111	19	45	76	40	616	32.8	22.11.	155	107	15	32	33	571
		Klotten	100	88	33	8	19	78	11	91	125	17	47	77	47	641	26.6	2. 5.	141	113	14	19	21	591
	Flaun	Blankenrath	397	116	48	17	31	86	12	74	128	33	69	63	49	726	33.3	2. 5.	163	130	17	42	39	688
		Castellaun	417	98	40	18	29	74	10	110	133	25	61	59	51	708	29.1	2. 5.	167	111	20	47	45	687
	Mündung bis Flaun	Düngenheim	460	84	45	14	22	57	8	76	127	11	44	63	61	612	33.6	30. 8.	157	107	17	38	44	561
		Uersfeld	444	128	43	7	29	87	20	84	171	25	58	104	30	786	38.6	14. 8.	203	152	16	53	56	759
		Treis (Mosel)	96	87	*25*	9	32	70	9	69	212	20	48	69	43	693	57.3	30. 8.	159	111	18	31	21	642
		Forst	310	—	—	9	24	74	9	79	141	35	50	71	38	—	—	—	—	—	—	—	—	—
		Lingerhahn	480	95	45	15	26	71	21	75	156	39	61	67	47	718	32.4	30. 8.	151	115	22	39	40	—
		Dörth	471	100	61	27	41	82	38	73	146	39	53	53	53	766	24.2	31. 8.	163	126	26	49	52	744
		Niedergondershausen	383	74	30	22	40	79	32	85	170	37	50	60	36	715	26.8	2. 5.	181	119	20	45	45	680
		Beulich	305	62	27	18	30	63	10	73	174	27	44	60	40	628	32.4	15. 8.	159	107	14	38	25	570
		Burgen	82	68	23	16	33	65	9	75	221	27	47	62	40	686	57.6	15. 8.	125	101	19	15	17	641
		Münstermaifeld	270	63	22	10	*35*	*70*	10	73	171	23	44	55	28	604	42.2	30. 8.	156	111	16	32	34	*572*
		Buchholz	368	67	37	23	33	77	11	92	178	36	*45*	60	41	700	38.5	13. 8.	149	113	20	34	41	663
		Oberfell	80	61	22	11	32	71	8	70	162	47	41	49	*44*	618	31.3	31. 8.	139	104	19	18	17	580
		Kobern	70	58	15	37	58	35	11	74	151	39	40	48	41	607	32.9	10. 8.	142	101	16	21	18	586
		Waldesch	315	72	17	38	70	41	12	109	192	42	56	47	47	743	39.1	12. 8.	160	114	22	39	23	730
		Winningen	72	70	13	36	55	30	12	71	123	41	45	41	39	576	19.0	7. 9.	150	102	15	32	16	555
Sieg bis Mosel	Rhein	Hillscheid	295	80	22	38	60	41	5	108	113	39	61	79	63	709	26.2	28.12.	157	126	19	37	30	649
		Bendorf	73	—	—	14	37	58	11	98	88	29	52	59	52	—	—	—	—	—	—	—	—	—
		Selters	242	136	61	28	47	66	17	118	152	53	96	83	70	927	23.9	16. 7.	199	138	31	57	42	876
		Wirscheid	295	116	69	22	58	71	19	133	113	36	94	77	71	879	27.4	27. 7.	196	134	29	38	41	829
	Nette	Kempenich	450	116	61	22	33	73	11	76	200	32	63	57	*61*	805	39.1	30. 8.	175	134	21	40	34	764
		Rieden	385	89	50	18	30	64	10	86	142	21	53	49	50	662	28.4	13. 8.	173	119	15	49	41	647
		Virneburg	402	92	49	15	21	67	10	77	178	21	60	65	58	713	34.9	14. 8.	163	115	15	39	29	674
		Mayen	235	84	40	11	19	56	9	79	170	29	40	67	48	652	37.9	30. 8.	173	106	16	38	28	606
		Niedermendig	216	71	23	13	37	51	10	69	156	32	47	54	*37*	600	34.5	13. 8.	138	105	15	26	25	571
	Rhein	Bassenheim	177	73	29	12	51	73	5	114	167	18	48	63	44	697	35.2	31. 8.	124	107	19	29	15	652
		Neuwied	65	69	32	14	41	49	10	73	122	33	53	46	45	587	26.0	31. 8.	179	96	17	33	23	567
	Wied	Linden	458	164	64	36	41	64	17	121	146	52	103	93	77	978	31.3	5.11.	199	152	33	53	50	920
		Höchstenbach	315	—	61	35	50	62	20	112	161	51	102	95	88	—	—	—	—	—	—	—	—	—
		Borod	287	151	65	33	49	60	25	105	145	57	106	99	80	975	38.0	30. 8.	195	149	27	43	42	906
		Hilgenroth	296	164	65	38	55	63	23	100	162	55	110	100	97	1032	42.7	30. 8.	191	148	26	36	37	963
		Altenkirchen	220	139	60	35	48	58	22	97	135	59	101	94	79	927	34.0	30. 8.	175	140	24	35	22	853
		Herschbach	285	134	61	31	46	59	18	115	175	66	93	91	75	964	43.1	31. 8.	186	144	32	40	47	902
		Harschbach	290	148	64	26	59	56	18	113	142	45	92	88	78	929	46.5	31. 8.	176	137	26	38	36	872
		Seifen	210	125	54	24	54	60	19	91	138	54	89	89	75	872	33.2	31. 8.	173	132	23	30	32	814
		Weyerbusch	296	144	67	34	60	68	27	104	144	53	89	90	104	984	36.1	31. 8.	192	144	25	40	26	925
		Asbach	264	127	52	36	75	58	24	95	179	51	82	73	101	953	33.2	31. 8.	177	143	28	38	28	909

Rhein 1938

Flußgebiet		Stationen	Seehöhe	Monatssummen (mm)												Jahressumme I—XII	Größte Tagesmenge		Zahl der Tage mit					Jahressumme XI. 37—X. 38
																	Höhe	Datum	Niederschlag			✳	⊠	
				Januar	Februar	März	April	Mai	Juni	Juli	August	September	Oktober	November	Dezember				≧ 0.1	≧ 1.0	≧ 10.0	≧ 0.1		
			m													mm	mm		mm	mm	mm	mm		mm
Sieg bis Mosel	Wied	Scheuerchen	260	119	56	27	68	57	**18**	84	**171**	31	82	70	77	860	**50.6**	31. 8.	164	122	25	34	23	814
		Willroth	397	136	56	28	73	65	**19**	99	**168**	50	96	86	97	973	34.7	31. 8.	190	141	31	40	42	902
		Rengsdorf	277	102	49	25	54	51	**13**	91	**126**	37	77	77	76	778	45.5	31. 8.	182	117	24	43	37	723
		Oberbieber	113	91	47	22	50	58	**14**	83	**119**	29	76	65	68	722	26.9	31. 8.	149	112	21	21	20	698
	Rhein	Andernach	80	74	36	20	38	47	**12**	71	**220**	40	50	47	48	703	**62.5**	14. 8.	154	102	21	22	28	692
		Schelborn	502	119	62	30	64	78	**21**	99	**223**	34	61	57	66	914	46.5	31. 8.	190	139	26	49	44	913
		Maria-Laach	350	85	37	21	45	68	**11**	74	**124**	28	60	59	47	659	29.7	13. 8.	159	119	22	37	26	637
		Wassenach	278	71	36	18	46	65	**13**	75	**173**	28	60	54	*40*	679	30.0	31. 8.	161	113	20	33	20	668
		Rheinbrohl	55	86	30	**15**	59	55	**15**	77	**214**	36	51	55	46	739	42.8	14. 8.	166	120	19	25	21	731
		Königsfeld	230	74	33	18	65	60	**16**	79	**172**	23	62	25	35	662	48.1	31. 8.	159	104	12	32	26	694
	Ahr	Ahrhütte	400	109	50	**11**	25	59	24	84	**154**	12	65	63	62	718	36.9	13. 8.	150	115	18	31	36	675
		Dreis	475	123	61	14	35	88	19	105	**184**	**12**	69	84	55	879	34.8	10. 8.	180	131	18	55	47	801
		Kelberg	482	133	56	**16**	44	91	19	98	**178**	20	63	80	72	870	31.5	14. 8.	207	132	18	59	25	819
		Dankerath	460	98	40	14	34	68	25	94	**167**	**13**	61	61	55	730	39.4	7. 8.	187	131	13	51	45	686
		Aremberg	540	64	35	20	30	66	**19**	69	**169**	20	49	48	55	644	28.8	11. 8.	159	114	17	47	35	622
		Falkenberg	526	108	62	**21**	53	69	35	88	**200**	26	71	62	66	861	41.7	6. 8.	171	138	21	44	36	815
		Insul	240	98	52	**15**	40	67	32	80	**136**	30	78	49	40	717	30.2	14. 8.	188	122	21	35	42	712
		Nürburg	620	108	62	32	42	75	**16**	87	**203**	24	63	76	51	839	**54.4**	14. 8.	209	136	18	52	46	800
		Adenau	302	96	61	**12**	39	65	20	116	**164**	24	62	52	53	764	**67.8**	27. 7.	195	119	16	39	26	731
		Jammelshofen	524	109	73	23	47	75	**17**	89	**246**	39	70	64	74	926	**79.3**	14. 8.	167	129	22	45	46	898
		Kesseling	240	86	42	19	50	83	**16**	72	**173**	32	59	42	52	726	38.9	14. 8.	174	108	19	42	26	712
		Houverath	348	87	39	20	49	99	**16**	64	**215**	31	62	41	50	773	33.5	31. 8.	166	121	23	35	44	765
		Altenahr	190	87	42	18	56	77	21	93	**188**	**16**	58	39	54	749	32.3	31. 8.	160	111	21	27	18	751
		Ahrweiler-Land	110	78	33	**15**	53	68	**15**	70	**192**	27	63	36	49	699	33.4	31. 8.	163	110	17	30	26	690
		Neuenahr	92	80	45	20	56	65	**13**	74	**152**	37	57	40	*49*	688	27.6	30. 8.	155	113	19	22	14	683
		Heimersheim	79	84	31	**9**	46	60	13	83	**131**	*25*	53	43	42	620	29.3	30. 8.	155	121	10	28	12	616
		Westum	105	66	31	**11**	38	61	13	73	**180**	27	55	38	33	626	40.7	31. 8.	158	103	15	30	21	650
	Sieg bis Ahr	Remagen	55	84	35	17	59	55	**11**	83	**172**	31	49	39	45	680	38.1	30. 8.	171	108	13	26	14	672
		Honnef	90	104	33	**18**	66	69	19	87	**127**	37	49	47	*59*	715	30.9	30. 4.	178	120	20	25	23	688
		Berkum	240	91	36	**18**	62	63	24	77	**152**	47	53	41	*50*	714	28.0	30. 4.	160	122	21	29	20	708
		Königswinter	112	93	30	**18**	68	51	23	91	**126**	26	65	47	55	693	30.9	31. 8.	169	122	14	31	28	671
		Friesdorf	61	98	29	**14**	56	52	24	63	**163**	28	58	45	57	687	35.7	7. 8.	167	115	14	29	16	653
		Oberkassel	57	90	30	**12**	59	49	31	74	**159**	25	61	49	49	688	33.5	13. 8.	173	123	15	28	20	674
		Bonn-Poppelsdorf	60	80	28	**12**	46	45	19	64	**154**	22	52	43	44	609	37.7	13. 8.	152	106	14	18	17	582
Sieg	Agger bis Quelle	Hohenroth	635	**244**	78	45	38	77	**31**	127	180	75	138	100	86	1219	39.8	7. 9.	180	158	42	44	72	1172
		Hainchen	410	164	64	32	32	73	**21**	121	**178**	64	116	89	93	1047	42.0	31. 8.	175	140	32	45	43	973
		Ober-Netphen	285	**187**	71	36	34	75	**32**	101	141	67	143	91	86	1064	35.4	14. 1.	202	149	31	40	37	976
		Herzhausen	320	**175**	58	31	27	70	**20**	96	138	62	132	85	81	975	47.5	9. 8.	166	140	28	34	40	901
		Hilchenbach	355	**228**	78	32	34	68	**20**	105	115	56	149	97	103	1085	38.2	14. 1.	186	147	34	41	39	1010
		Eichen	302	**222**	68	40	40	63	**26**	87	200	78	145	101	99	1170	**78.5**	15. 8.	186	154	34	37	36	1067
		Siegen (Kläranlage)	295	**182**	67	**24**	31	61	26	93	147	67	135	89	95	1017	39.5	14. 1.	180	146	29	35	31	931
		Niederschelden	225	**199**	73	**25**	36	53	26	97	123	67	131	87	91	1008	45.0	14. 1.	184	136	29	37	22	927
		Wilnsdorf	370	**166**	55	28	31	75	**24**	119	154	72	126	75	81	1006	41.7	9. 8.	187	150	31	43	41	966
		Freudenberg	327	**231**	85	35	40	78	**31**	105	130	96	156	104	113	1204	47.8	14. 1.	204	149	35	44	44	1105
		Kirchen	195	**172**	64	29	36	53	**24**	105	162	119	110	98	98	1070	**63.8**	15. 8.	173	143	27	33	41	989
		Neunkirchen	270	**168**	55	32	36	64	**26**	125	155	71	130	94	*90*	1046	34.8	14. 1.	172	139	35	35	39	961
		Burbach	360	186	74	37	35	89	**26**	146	**208**	75	153	123	104	1256	40.3	1. 10.	188	151	38	48	33	1157
		Weitefeld	450	**180**	71	36	45	61	**25**	132	164	91	128	102	*93*	1128	48.1	7. 9.	188	155	31	44	36	1053
		Gebhardsheim	378	168	64	30	38	68	**23**	118	**172**	67	108	106	82	1044	**53.8**	15. 8.	184	145	27	43	40	968
		Morsbach	210	**223**	78	38	46	47	**34**	103	136	66	144	105	*110*	1130	46.0	14. 1.	198	149	36	38	32	1043
		Wissen	165	161	58	**26**	40	66	32	117	**169**	66	103	90	*93*	1021	45.9	30. 8.	170	138	28	29	28	950
		Hohhäuschen	364	**182**	48	**25**	35	54	41	111	141	79	137	99	92	1044	48.4	15. 8.	167	142	29	37	48	945
		Salzburg	612	150	62	35	52	73	**17**	140	**188**	72	138	103	78	1108	46.0	1. 10.	188	148	36	52	48	1033
		Erbach (Westerwald)	325	177	68	38	46	62	**17**	120	**181**	70	114	93	85	1071	42.6	6. 8.	188	140	33	50	42	1010
		Hachenburg	370	**169**	58	31	50	64	**18**	131	131	62	106	98	*86*	1004	36.1	14. 1.	157	133	31	36	30	938
		Halscheid	280	**179**	68	**35**	59	66	39	93	170	56	110	103	97	1075	39.5	5. 11.	174	149	29	35	37	1033
		Hufen	280	**180**	65	36	60	62	**24**	95	130	58	114	120	116	1060	38.8	5. 11.	176	155	31	36	41	956
		Rossel	120	**192**	69	44	68	55	**26**	99	168	63	133	113	115	1145	48.3	13. 8.	200	140	36	34	26	1058
		Mühleip	165	127	45	32	66	52	**25**	69	**149**	47	108	80	86	886	30.1	31. 8.	164	136	23	28	32	850
		Felderhof	142	**165**	69	30	59	49	**27**	91	117	49	121	95	102	974	40.2	14. 1.	187	138	26	29	23	900
		Blankenberg	170	112	51	**22**	60	51	27	79	**166**	42	98	74	77	859	**55.4**	13. 8.	203	136	22	34	33	820
		Hennef	68	108	54	**20**	58	47	26	92	**169**	35	90	60	69	828	44.3	13. 8.	160	132	25	16	26	807
		Drabenderhöhe	303	**219**	73	**30**	61	59	35	97	133	54	147	109	123	1140	47.6	14. 1.	172	149	36	34	36	1036
		Scheidt	205	**153**	66	33	54	47	**28**	89	137	51	126	96	89	969	39.4	14. 1.	170	142	25	25	23	893
		Aegidienberg	277	116	58	**17**	64	73	27	95	**153**	36	89	64	103	895	32.7	31. 8.	165	123	25	13	12	785
		Oberpleis	134	106	50	**20**	69	54	24	78	**186**	31	86	60	79	843	32.1	30. 8.	180	133	24	28	18	814
		Jüngsfeld	140	98	47	19	68	44	**18**	80	**172**	29	83	53	66	777	34.4	30. 8.	165	120	21	25	17	755
		Hangelar	66	78	31	**11**	55	44	27	66	**139**	24	69	48	53	645	**53.7**	13. 8.	183	120	13	27	16	621
		Siegburg	61	101	41	**18**	59	43	25	74	**105**	39	85	52	70	712	23.5	30. 8.	187	127	22	30	35	689
	Agger	Wegeringhausen	437	**302**	92	45	55	66	**32**	94	212	80	163	135	136	1412	**52.6**	30. 8.	205	156	50	45	48	1259
		Bergneustadt	240	**256**	75	40	48	65	**29**	86	115	42	157	122	128	1163	40.8	14. 1.	177	149	34	29	27	1031
		Rodt-Müllenbach	410	**248**	71	**36**	44	67	44	101	156	56	184	142	129	1278	44.4	14. 1.	197	150	45	49	42	1124
		Gummersbach	275	**241**	85	41	54	60	40	93	114	**39**	170	122	128	1187	44.8	14. 1.	184	150	38	36	23	1056
		Wehnrath	293	**223**	68	41	53	60	**29**	96	133	40	162	112	103	1120	42.1	14. 1.	181	153	38	36	33	1011
		Wiehl	198	**263**	68	**30**	46	61	41	101	139	45	157	104	*114*	1169	44.5	29. 1.	177	139	38	31	31	1068
		Malzhagen	267	**198**	71	37	51	54	**26**	104	135	58	130	113	112	1089	41.4	5. 11.	202	145	38	44	40	985

Flußgebiet		Stationen	Seehöhe m	Monatssummen (mm) Januar	Februar	März	April	Mai	Juni	Juli	August	September	Oktober	November	Dezember	Jahressumme I—XII mm	Größte Tagesmenge Höhe mm	Datum	Zahl der Tage mit Niederschlag ≧0,1 mm	≧1,0 mm	≧10,0 mm	✳ ≧0,1 mm	🌫	Jahressumme XI.37—X.83 mm
Sieg	Agger	Hülsenbusch	308	233	70	33	42	60	45	98	160	63	185	115	107	1211	39.2	14. 1.	181	150	37	38	32	1117
		Loope	118	212	64	34	49	52	39	95	125	75	136	152	*102*	1135	46.1	5.11.	180	144	31	25	23	993
		Seelscheid	214	154	69	30	65	65	38	92	127	53	119	91	96	999	38.4	14. 1.	175	142	30	28	24	925
		Unterkotten	160	207	53	36	52	65	36	107	144	50	153	119	117	1139	42.3	14. 1.	198	151	35	33	32	1014
		Kürten	200	234	78	41	46	65	40	118	129	59	170	109	122	1211	43.9	24. 1.	213	152	36	37	30	1132
		Lindlar	230	208	64	28	44	64	39	105	141	59	164	120	108	1144	40.7	14. 1.	169	143	35	29	23	1026
		Immekeppel	98	165	68	38	99	60	38	91	135	47	131	101	117	1060	38.1	30. 8.	185	142	31	29	25	957
		Forsbach	155	127	57	34	64	59	35	113	121	43	111	82	88	934	26.8	14. 1.	162	146	26	26	31	869
		Altenrath-Wielpütz	100	118	51	25	47	52	34	109	81	37	102	65	92	813	25.4	27. 7.	165	127	21	22	22	737
Ruhr bis Sieg	Wupper bis Sieg	Witterschlick	135	86	32	14	53	56	18	66	129	36	55	61	50	656	28.9	13. 8.	179	113	16	30	21	646
		Brühl	63	85	26	12	39	47	16	72	92	21	50	50	56	566	27.2	30. 8.	152	114	11	20	17	564
		Wahn	50	99	40	17	54	53	23	89	104	36	74	49	62	700	27.0	30. 8.	161	123	21	18	13	663
		Frechen	68	91	33	15	34	42	30	86	107	28	52	47	60	625	34.7	14. 8.	153	116	12	20	13	598
		Refrath	74	113	49	24	49	49	28	98	91	37	99	67	85	789	24.3	14. 1.	186	133	21	30	22	727
		Köln (Huhnsgasse)	55	98	40	15	34	45	30	80	101	32	66	56	74	671	38.5	30. 8.	183	128	11	18	12	617
		Köln (Flughafen)	49	94	33	14	33	42	24	88	118	23	56	55	66	646	32.4	30. 8.	183	121	10	29	12	594
		Köln-Bayenthal	49	101	37	16	34	44	27	80	108	28	69	60	73	677	34.8	30. 8.	185	121	13	19	15	610
		Pulheim	58	96	50	22	31	46	31	67	90	29	67	66	73	668	16.3	16. 7.	188	130	16	18	14	608
		Leverkusen	44	89	26	11	31	37	25	70	89	24	67	55	60	584	27.3	30. 8.	170	114	10	23	14	535
	Wupper	Bruchertalsperre	345	278	76	34	45	58	43	112	122	55	173	128	137	1261	53.0	14. 1.	186	145	46	42	45	1115
		Höckinghausen	443	244	53	26	30	54	41	96	143	53	165	129	114	1148	43.7	14. 1.	182	138	38	41	54	1018
		Kierspe	402	250	83	41	49	58	29	98	158	66	161	127	145	1265	32.3	4.10.	203	162	43	36	43	1098
		Ohl	300	273	89	38	43	61	41	95	123	52	158	140	142	1255	44.0	29. 1.	169	145	38	36	37	1096
		Kerspetalsperre	330	270	82	45	51	59	38	103	125	60	163	154	135	1285	48.2	14. 1.	196	146	41	41	43	1126
		Wipperfürth	275	249	72	30	39	54	41	96	129	44	137	111	110	1112	47.1	29. 1.	207	143	31	38	33	998
		Kreuzberg	373	291	94	36	49	60	46	107	118	54	161	141	128	1285	48.5	29. 1.	178	151	36	35	41	1134
		Neyetalsperre	307	279	88	40	51	55	44	105	135	52	160	137	132	1278	54.6	14. 1.	214	146	38	45	47	1132
		Bevertalsperre	270	241	78	33	39	45	34	88	144	53	153	139	115	1162	50.4	14. 1.	178	146	35	42	47	1030
		Kleineichen	260	282	83	43	45	49	40	101	137	57	165	136	139	1277	56.4	14. 1.	198	143	37	37	30	1126
		Hahnenberg	390	275	105	28	55	61	44	115	141	58	166	122	128	1298	54.8	14. 1.	196	154	41	48	30	1179
		Hückeswagen	258	295	97	49	53	55	40	102	161	48	172	181	144	1397	75.3	5.11.	215	149	41	37	34	1201
		Radevormwald	375	265	78	41	50	64	42	102	153	47	167	122	114	1245	49.8	14. 1.	189	145	38	38	27	1131
		Wuppertal-Beyenbg.	215	277	89	46	60	63	46	111	160	43	167	146	123	1331	55.4	30. 8.	207	154	41	43	43	1210
		Wuppertal-Herbringhauser Talsperre	286	274	86	38	46	77	53	118	173	48	168	150	127	1358	52.8	14. 1.	191	152	43	38	29	1239
		Remscheid-Lennep	267	294	89	48	59	57	41	124	144	57	167	147	141	1368	61.8	14. 1.	185	148	40	37	19	1208
		Westerholt	335	233	75	30	56	77	49	116	152	49	150	130	102	1228	49.7	14. 1.	234	151	34	37	26	1105
		Schwelm	210	254	88	36	51	77	52	115	154	50	144	127	108	1256	44.7	30. 8.	197	153	38	43	40	1143
		Wuppertal-Barmen (Lichtenplatz)	343	290	86	43	48	92	56	129	*155*	52	151	*130*	111	1343	51.8	14. 1.	209	160	36	40	26	1232
		-Barmen (Bauhof)	192	243	80	38	52	72	50	118	157	49	135	131	103	1228	44.7	14. 1.	222	152	40	40	23	1111
		-Mitte	152	247	85	40	49	74	54	115	175	46	137	133	108	1263	55.2	15. 8.	198	152	40	44	25	1141
		(Kläranlage)	126	250	75	35	50	60	49	108	194	31	132	131	112	1227	59.5	31. 8.	179	152	33	30	29	1105
		-Vohwinkel	175	208	70	33	61	57	49	115	181	35	120	112	95	1136	48.4	31. 8.	172	147	37	36	26	1036
		-Kronenberg	280	222	80	39	54	75	48	104	194	40	132	122	100	1210	56.7	31. 8.	196	159	33	39	27	1107
		-Ronsdorf	240	264	85	44	53	75	51	107	227	57	153	141	112	1369	53.5	14. 1.	213	156	40	42	38	1143
		Remscheid (Gaswerk)	303	227	78	41	47	59	44	121	186	54	150	146	113	1266	48.8	14. 1.	186	148	37	41	26	1131
		Remscheid-Eschbachtal	208	245	86	44	53	62	44	128	153	59	151	138	127	1290	47.7	14. 1.	192	149	42	41	38	1155
		Solingen (Schützenst.)	252	215	73	39	57	53	43	100	221	29	125	130	109	1194	83.3	30. 8.	209	151	26	41	39	1085
		Solingen (Wasserw.)	92	228	76	41	56	53	46	102	188	30	135	130	115	1200	75.4	30. 8.	190	152	35	40	28	1088
		Solingen (Höhscheid)	138	164	56	28	42	48	47	95	160	28	87	104	92	951	42.9	30. 8.	153	127	24	29	21	859
		Hilgen	228	224	75	43	55	66	47	115	147	46	131	104	111	1164	61.0	30. 8.	184	150	35	30	32	1078
		Wermelskirchen	310	302	72	40	58	83	46	160	182	69	186	175	143	1516	74.9	30. 8.	163	138	52	32	31	1361
		Osenau	78	135	53	23	51	55	44	113	130	34	106	76	80	900	49.1	30. 8.	194	140	24	29	26	846
		Bergisch-Neukirchen	130	138	50	31	48	50	42	100	145	29	87	84	62	866	32.5	31. 8.	167	145	21	26	20	829
	Rhein	Hitdorf	44	91	31	17	33	37	*26*	94	81	22	88	62	70	652	25.5	10.10.	167	129	12	18	14	585
		Zons	37	133	33	21	35	45	31	89	208	25	73	72	84	849	87.2	14. 8.	184	134	16	20	13	772
		Hilden	55	129	45	24	42	47	39	76	173	24	81	79	87	846	71.2	30. 8.	187	133	17	21	19	773
	Erft	Münstereifel	290	78	43	20	54	64	17	71	186	29	52	38	50	702	26.7	13. 8.	187	115	18	39	22	686
		Mechernich	290	76	41	16	45	62	19	83	151	38	57	*40*	41	669	36.2	30. 8.	157	111	16	33	19	647
		Euskirchen	160	60	23	15	52	63	17	69	185	26	45	27	35	617	38.1	30. 8.	168	108	12	32	22	636
		Rheinbach	174	81	30	14	31	58	23	69	177	25	52	35	39	634	29.0	30. 8.	155	101	17	20	17	643
		Metternich	126	70	21	14	40	55	16	65	138	20	52	37	57	585	40.2	30. 8.	156	111	7	23	21	560
		Zieselmaar	96	82	30	11	35	50	21	72	126	18	42	46	55	588	25.2	30. 8.	158	110	15	25	22	559
		Hergarten	337	94	46	17	40	77	29	62	185	22	41	39	50	702	28.3	30. 8.	144	109	21	24	24	692
		Erp	127	70	26	15	32	61	20	62	131	22	33	37	41	550	41.1	13. 8.	162	106	8	26	11	547
		Oberbolheim	103	66	25	15	29	56	16	59	133	19	38	38	48	542	27.4	30. 8.	119	103	12	16	11	527
		Mödrath	82	86	30	14	34	55	21	83	132	30	44	44	49	622	33.0	30. 8.	144	107	13	23	15	605
		Zülpich	166	61	26	12	42	73	25	71	136	23	41	34	42	586	41.0	30. 8.	181	109	12	20	13	573
		Morchenich	40	—	—	21	34	76	24	49	113	34	46	52	61	—	—	—	—	—	—	—	—	—
		Bergheim (Martins-	74	85	30	20	39	51	24	84	101	21	43	52	58	608	33.2	30. 8.	161	119	10	13	8	589
		Oberempt . . [werk]	79	91	34	18	30	61	23	56	143	56	41	53	61	667	37.9	30. 8.	160	119	14	23	5	641
		Frimmersdorf	54	93	23	23	22	52	27	50	114	39	49	49	49	590	39.9	30. 7.	140	114	10	19	13	556
		Grevenbroich-Allrath	63	91	27	21	33	48	28	70	199	37	51	60	34	699	72.5	15. 8.	149	119	14	14	13	669
		Hüchelhoven	75	—	25	16	30	48	26	73	102	31	51	55	63	—	—	—	—	—	—	—	—	—

Rhein

1938

Flußgebiet		Stationen	Seehöhe	Monatssummen (mm) Januar	Februar	März	April	Mai	Juni	Juli	August	September	Oktober	November	Dezember	Jahressumme I—XII	Größte Tagesmenge Höhe	Datum	Zahl der Tage mit Niederschlag ≧0.1 mm	≧1.0 mm	≧10.0 mm	≧0.1 mm	▦	Jahressumme XI.37—X.38
			m													mm	mm							mm
Ruhr bis Sieg	Erft	Anstel	44	93	30	17	28	43	31	72	138	25	55	52	66	650	34.7	14. 8.	173	117	13	17	19	597
		Neukirchen	56	121	44	17	31	48	29	77	116	23	58	56	79	699	21.2	13. 8.	176	129	18	16	12	654
		Jüchen	72	112	38	30	28	60	31	62	126	23	58	60	70	698	32.4	30. 8.	143	127	19	19	11	645
		Neuß	40	111	38	18	31	47	38	88	166	14	63	64	78	756	47.9	15. 8.	194	134	13	22	8	692
	Ruhr bis Erft	Benninghof	130	183	57	22	48	54	36	117	177	34	113	104	100	1045	37.8	30. 8.	199	139	30	34	26	932
		Düsseld.-Gerresheim	67	139	44	18	41	44	33	83	162	19	74	80	79	816	42.0	30. 8.	184	135	18	22	28	748
		Düsseldorf (Südfriedh.)	36	125	39	21	35	43	30	90	166	15	63	68	75	770	40.6	14. 8.	173	133	17	22	17	700
		Düsseldorf-Unterrath	38	113	34	17	33	49	38	94	191	26	69	75	71	810	57.9	29. 8.	181	129	17	19	19	—
		Ratingen	56	143	44	24	49	59	38	75	237	20	82	86	77	934	63.2	30. 8.	170	140	19	14	13	859
		Lank	34	120	47	18	31	61	42	91	268	17	68	66	73	902	72.4	30. 8.	171	126	23	16	15	845
		Krefeld	39	107	39	21	28	69	34	79	246	36	66	74	73	872	107.4	30. 8.	197	139	18	19	20	801
		Wülfrath-Silberberg	180	205	67	29	45	56	40	109	197	33	77	90	88	1036	73.5	31. 8.	201	146	28	34	25	962
		Hösel	135	164	47	28	46	66	40	89	215	22	97	91	80	985	63.6	30. 8.	177	144	22	25	21	916
		Duisburg-Buchholz	34	113	35	24	32	62	43	57	232	16	76	88	66	844	86.5	30. 8.	179	126	17	20	17	762
		Duisburg (Bot.Gart.)	32	146	35	27	33	77	42	65	232	22	86	83	75	923	65.0	30. 8.	187	141	19	23	19	854
Ruhr	Röhr bis Quelle	Brunskappel	410	191	85	45	98	70	33	55	122	68	71	67	100	1005	48.3	30. 4.	196	154	27	43	38	929
		Bigge	329	177	80	46	83	70	34	69	144	88	80	89	104	1064	44.8	7. 9.	203	156	26	40	47	982
		Bödefeld	475	207	81	52	95	70	47	75	123	75	105	87	140	1157	42.2	4.12.	196	161	27	54	55	1039
		Ramsbeck	370	198	72	53	118	87	45	103	122	82	106	88	119	1193	53.0	30. 4.	190	159	35	46	42	1106
		Velmede	289	161	66	35	78	49	37	74	114	86	87	90	108	985	34.7	30. 4.	179	159	26	51	40	897
		Remblinghausen	403	197	71	30	88	72	37	90	142	74	91	76	113	1081	34.5	8. 8.	173	150	30	37	44	1021
		Meschede	262	146	62	41	75	54	34	65	84	79	65	62	94	861	37.5	7. 9.	186	144	23	45	57	799
		Enste	300	177	83	50	93	65	38	70	86	80	71	71	106	990	34.2	30. 4.	190	144	27	38	40	937
		Bracht	472	187	74	45	60	71	28	85	133	74	109	98	118	1082	33.5	5.11.	220	152	32	30	55	974
		Altenilpe	422	188	69	38	60	55	39	96	40	65	93	65	101	909	33.0	6. 9.	194	137	29	51	43	843
		Eslohe	312	206	77	37	54	66	28	95	153	82	95	66	115	1074	39.8	6. 9.	192	151	30	46	51	994
		Freienohl	245	168	74	41	81	66	29	73	117	90	70	68	97	974	39.8	7. 9.	186	143	26	34	27	912
		Arnsberg	189	163	59	34	69	68	29	91	162	79	78	63	90	985	61.8	8. 8.	225	147	23	45	35	937
	Röhr	Röhrenspring	570	202	76	43	58	71	31	108	185	84	113	124	134	1229	56.2	15. 8.	197	159	33	56	51	1080
		Hellefeld	355	122	71	47	77	71	40	111	206	104	81	83	97	1110	52.2	8. 8.	195	148	27	43	44	1059
		Allendorf	310	176	63	32	46	54	28	82	124	80	91	85	103	964	38.1	7. 9.	191	137	26	38	42	878
		Langscheid	335	153	71	36	69	76	25	70	196	89	76	56	83	1000	47.5	15. 8.	178	130	31	37	40	954
		Hüsten	165	153	51	34	61	78	22	69	156	93	84	65	71	937	46.7	8. 8.	184	137	22	37	31	899
	Möhne	Brilon	450	201	92	49	89	99	32	67	107	76	77	71	104	1064	51.4	6. 8.	205	153	26	49	47	1022
		Scharfenberg	430	176	79	51	83	78	38	66	145	84	89	64	105	1058	78.1	6. 8.	163	143	24	44	53	1010
		Rüthen	380	136	52	44	75	82	31	63	100	109	93	62	81	928	44.2	7. 9.	205	154	24	47	39	893
		Warstein	295	172	80	45	77	72	35	58	99	83	70	63	90	944	36.7	14. 1.	192	145	23	46	47	904
		Belecke	270	181	96	51	99	71	43	69	168	86	75	56	69	1064	85.8	8. 8.	160	145	28	21	27	1057
		Allagen	241	152	61	36	68	67	34	63	102	86	73	58	94	894	36.7	7. 9.	198	139	23	41	38	840
		Hirschberg	420	154	79	48	69	73	37	58	140	80	74	56	94	962	44.0	30. 8.	187	142	25	41	48	925
		Neuhaus (Kr. Soest)	260	159	59	31	80	64	28	75	105	86	76	59	77	899	39.2	30. 4.	162	131	23	30	40	862
		Möhnetalsperre	181	123	32	26	62	77	21	84	168	71	58	41	63	826	44.3	31. 8.	177	133	17	35	27	794
		Höingen	250	126	52	35	67	82	22	86	188	77	70	54	67	926	43.6	8. 8.	194	138	19	43	26	899
	Hönne	Bentrup-Scheda	176	140	50	35	63	90	32	78	135	75	83	59	57	897	35.1	14.1.,7.9.	160	149	22	23	27	877
		Neuenrade	324	186	68	36	56	60	31	71	136	72	100	92	101	1009	34.6	14. 1.	212	144	24	47	38	923
		Balve	255	169	55	36	57	54	28	64	145	82	90	79	92	951	37.4	7. 9.	163	136	25	34	25	872
		Alten-Affeln	352	—	—	—	—	—	—	—	126	72	88	84	103	—	—	—	—	—	—	—	—	—
		Holzen	258	147	49	33	69	77	26	67	143	78	83	63	77	912	31.9	6. 9.	191	144	24	40	38	871
		Heppingserbach	340	191	76	42	68	79	29	79	183	94	91	63	101	1096	44.5	30. 8.	171	152	30	40	30	1058
		Menden	149	141	49	29	40	83	24	69	123	73	87	60	71	849	41.0	15. 8.	173	136	22	24	18	811
	Ruhr	Langschede	116	132	33	30	43	94	24	63	101	61	76	62	52	771	36.4	14. 1.	171	127	19	17	17	750
		Iserlohn-Westig	230	155	59	31	54	79	25	69	169	77	91	83	86	978	57.1	8. 8.	194	143	25	39	32	907
		Iserlohn	288	148	54	34	51	78	32	79	156	67	88	84	77	948	31.7	14. 1.	199	155	23	40	31	887
		Leckingsen	175	126	43	22	49	92	28	87	106	62	79	58	52	804	27.6	1. 5.	170	130	19	32	28	787
		Schwerte	180	140	51	27	54	85	32	72	89	54	79	66	55	804	33.7	1. 5.	179	140	18	32	32	774
	Lenne	Kahler Asten	840	252	113	73	103	89	40	92	111	76	129	109	158	1345	45.6	4.12.	231	163	42	85	87	1240
		Altastenberg	780	199	103	58	82	90	49	79	120	77	112	93	116	1178	36.7	31. 8.	222	169	34	71	85	1096
		Oberkirchen	433	208	70	45	62	67	39	79	121	64	99	90	123	1067	37.9	4.12.	180	151	32	38	45	964
		Fleckenberg	355	180	68	34	49	68	27	76	117	58	110	105	122	1014	35.9	4.12.	206	145	32	49	48	896
		Kohlhagen	440	257	65	31	39	65	22	92	113	76	144	103	107	1114	44.4	14. 1.	195	147	38	40	52	1019
		Arnoldihof	510	228	78	29	51	65	25	115	167	80	158	102	111	1209	48.7	7. 9.	193	154	39	47	43	1095
		Altenhundem	305	173	61	30	49	82	20	87	115	77	131	88	92	1005	34.8	7. 9.	173	127	27	37	33	925
		Bilstein	315	212	68	35	34	68	21	96	121	72	148	96	114	1085	33.0	7. 9.	194	140	38	38	40	971
		Grevenbrück	258	186	56	30	34	69	22	85	142	73	124	74	117	1012	35.6	14. 8.	182	143	32	36	31	933
		Römershagen	415	217	81	36	46	76	28	115	165	72	166	114	112	1228	54.4	15. 8.	185	149	37	48	48	1108
		Wenden	355	223	81	35	39	55	23	113	173	67	152	113	117	1191	46.9	14. 8.	179	144	38	40	44	1072
		Olpe	346	208	70	31	46	61	25	99	216	78	159	97	123	1213	43.6	7. 9.	188	146	32	43	34	1085
		Pütthof	440	175	65	32	31	61	29	87	190	57	133	68	87	1015	42.2	9. 8.	191	145	28	53	44	945
		Attendorn	250	215	72	28	36	74	29	87	120	69	140	83	110	1063	39.5	7. 9.	218	139	34	36	39	961
		Serkenrode	350	196	67	40	56	67	26	89	173	86	107	100	96	1103	35.5	7. 9.	202	143	34	52	45	1009
		Schönholthausen	313	194	69	30	45	62	22	100	111	78	121	80	105	1017	36.2	7. 9.	182	138	33	31	43	917
		Sonneborn	514	192	60	29	43	63	28	88	133	77	140	104	102	1059	37.1	7. 9.	175	148	33	32	33	928
		Plettenberg	220	225	80	36	44	58	28	80	115	73	121	86	163	1109	45.4	22.12.	190	143	39	41	40	963
		Herscheid	438	187	54	27	36	55	32	91	238	66	122	104	105	1117	83.5	30. 8.	176	137	30	38	38	998
		Rärin	464	192	68	35	46	62	34	81	194	73	110	105	103	1103	38.1	31. 8.	185	141	30	46	47	1001

Flußgebiet		Stationen	Seehöhe	Monatssummen (mm) Januar	Februar	März	April	Mai	Juni	Juli	August	September	Oktober	November	Dezember	Jahressumme I—XII	Größte Tagesmenge Höhe	Datum	Zahl der Tage mit Niederschlag ≧0.1 mm	≧1.0 mm	≧10.0 mm	✳ ≧0.1 mm	⊠	Jahressumme XI. 37—X. 38
			m													mm	mm								mm
Ruhr	Lenne	Meinerzhagen-Schür-	530	**336**	99	58	**43**	64	51	114	223	64	191	145	135	1523	**62.7**	14. 1.	188	155	50	48	59	1378
		Lüdenscheid . [felde	447	265	95	43	51	75	**34**	89	**270**	72	128	134	128	1384	**404.0**	30. 8.	199	149	42	49	44	1237
		Rosmart	400	151	72	**38**	43	59	**38**	85	**188**	65	105	91	94	1029	**54.3**	30. 8.	205	145	32	47	20	956
		Altena	165	**209**	66	**28**	43	71	34	66	128	68	101	101	104	1019	36.3	14. 1.	174	139	29	31	27	929
		Hohenlimburg . . .	125	151	55	**29**	44	77	33	83	**157**	75	100	89	75	968	35.0	30. 8.	186	142	31	30	23	896
	Volme	Meinerzhagen . . .	408	**303**	87	**45**	47	59	47	107	154	64	176	161	152	1402	**60.4**	14. 1.	203	154	50	50	48	1219
		Heedfeld	415	**206**	73	**32**	41	66	35	81	181	66	117	94	87	1079	**64.8**	30. 8.	193	144	31	41	43	989
		Priorei	170	218	71	**33**	47	69	38	78	**221**	64	121	104	99	1163	**55.4**	30. 8.	197	142	32	38	27	1066
		Hagen i. W.	165	**151**	53	**26**	39	77	31	91	118	54	105	74	64	883	30.8	14. 1.	157	138	25	29	22	824
	Volme, Ennepe	Halver	430	**270**	101	**39**	51	73	44	94	175	82	148	126	134	1337	**61.1**	30. 8.	185	158	43	36	44	1221
		Ennepe-Talsperre .	273	**252**	85	**40**	53	57	42	97	241	49	145	124	114	1299	**54.5**	30. 8.	201	153	39	40	34	1190
		Milspe-Hedt	280	**199**	58	**35**	47	79	47	121	140	51	136	107	86	1106	39.1	30. 8.	236	149	27	48	34	1094
		Haßlinghausen . .	307	**188**	54	**33**	43	93	42	114	135	57	127	86	79	1051	40.6	14. 1.	185	146	33	31	19	980
		Gevelsberg	180	**214**	61	**31**	33	73	47	114	127	54	134	109	90	1087	39.9	29. 1.	196	146	30	39	16	976
		Plessen (Hasper-Tal-	295	**207**	64	**33**	45	77	41	106	155	47	138	97	91	1101	41.0	30. 8.	200	148	35	42	41	1029
		Zurstraße . [sperre)	410	**223**	67	**40**	54	77	45	105	187	57	125	102	91	1173	45.4	30. 8.	210	156	33	45	37	1094
		Hagen-Haspe . . .	128	**159**	51	**24**	48	75	35	99	141	47	106	84	69	938	33.0	14. 1.	176	137	29	26	22	874
	Mündung bis Volme	Grundschöttel . . .	265	**154**	46	**23**	28	69	35	92	105	54	90	87	73	856	30.1	14. 1.	158	141	17	27	17	779
		Ende	265	**175**	53	**39**	44	93	**39**	105	120	53	93	82	60	956	33.8	29. 1.	195	140	31	43	32	913
		Wetter	100	149	60	**27**	39	76	37	92	**162**	58	94	79	63	936	33.7	15. 8.	188	143	26	30	20	870
		Wengern	90	**171**	51	**32**	42	81	34	101	120	49	89	82	67	919	32.2	29. 1.	177	145	27	29	23	855
		Witten-Hohenstein .	140	**154**	53	**32**	48	82	34	89	118	62	88	69	61	890	28.8	14. 1.	161	139	23	16	18	856
		Zeche Mansfeld . .	115	**157**	51	**32**	41	85	37	74	143	53	95	72	61	901	37.7	1. 5.	182	140	23	29	16	854
		Sprockhövel	165	**179**	50	**30**	37	82	35	99	146	64	107	85	71	985	33.8	14. 1.	188	140	27	40	29	917
		Winz	75	127	34	**23**	31	71	36	79	**134**	35	94	70	58	792	34.7	4. 8.	164	130	21	28	18	735
		Hohrath	280	**215**	66	**32**	43	71	51	121	171	54	135	114	82	1155	42.2	14. 1.	198	145	37	41	41	1059
		Langenberg	115	**230**	62	35	49	80	47	106	130	**26**	103	110	80	1058	42.6	14. 1.	163	142	28	19	15	975
		Velbert	262	203	54	34	48	68	40	97	**212**	**27**	102	105	86	1076	**68.1**	30. 8.	215	151	27	42	31	1002
		Kettwig	76	157	43	**23**	38	67	32	73	**209**	27	90	90	66	915	**50.3**	15. 8.	148	128	23	8	8	851
		Essen-Mühlheim . .	120	162	44	**28**	40	95	51	64	**235**	**28**	92	93	72	1004	**60.1**	30. 8.	191	139	23	34	18	928
Lippe bis Ruhr	Emscher	Dortmund-																						
		Brünnighausen . .	106	123	40	**23**	43	92	30	83	**149**	44	74	68	48	817	35.5	1. 5.	175	129	19	27	24	775
		-Kirchhörde . . .	160	117	42	**21**	39	81	33	91	**189**	45	68	58	42	826	42.2	13. 8.	167	125	22	24	14	996
		-Brackel . [Str.)	69	118	38	30	55	32	**13**	63	90	44	67	58	51	719	31.4	15. 8.	182	127	18	27	22	707
		(Pr.-Friedr.-Karl-	94	**115**	34	**23**	49	76	28	81	112	43	67	56	45	729	29.6	14. 1.	170	125	18	23	20	703
		-Obereving . . .	101	109	29	**26**	51	66	29	76	**153**	43	60	54	42	738	**63.3**	15. 8.	162	121	15	23	13	719
		Zeche Graf Schwerin	125	**139**	45	**23**	50	75	29	59	117	47	78	76	50	788	23.1	14. 1.	199	135	23	31	23	751
		Zeche Shamrock . .	64	**132**	43	**26**	40	74	31	60	113	42	86	66	55	768	34.6	14. 1.	164	130	18	28	17	722
		Recklinghausen . .	101	**146**	44	**27**	52	56	58	69	115	34	87	63	58	809	37.3	14. 1.	184	132	23	29	14	766
		Buer	90	**138**	46	**26**	43	65	61	65	101	30	95	74	58	802	38.9	14. 1.	182	132	18	27	17	739
		Zeche Consolidation	47	**145**	43	**21**	34	85	48	49	118	23	87	77	58	788	42.4	30. 8.	164	123	19	20	10	715
		Bochum (Bergschule)	83	**132**	40	**26**	35	85	37	47	**132**	42	79	63	47	765	39.8	1. 5.	193	132	22	28	19	731
		Bochum-Werne . .	110	131	51	**25**	35	86	38	59	**180**	58	92	71	40	866	40.3	1. 5.	190	136	25	19	11	834
		Bochum (Rathaus) .	112	111	40	**24**	35	85	38	55	**127**	41	78	59	43	736	41.0	1. 5.	175	125	20	23	8	704
		Bochum-Dahlhausen	61	**158**	53	**25**	40	81	39	69	106	27	94	75	60	827	42.1	4. 8.	189	135	17	28	21	788
		Bochum-Stiepel . .	160	159	38	**26**	35	88	37	73	**172**	52	97	69	60	906	35.4	1. 5.	182	133	26	26	17	860
		Kirchhellen	64	141	40	**28**	45	51	39	60	**165**	**28**	86	76	59	818	41.9	30. 8.	168	125	17	15	11	760
		Bottrop	52	146	63	**7**	40	73	44	42	**186**	23	91	81	65	861	**120.9**	30. 8.	196	139	18	23	20	794
		Essen-Borbeck . .	63	135	39	25	39	83	59	62	**166**	**20**	96	80	72	876	**91.8**	30. 8.	172	136	15	20	7	809
		Essen-Stenshof . .	108	**221**	65	**12**	40	110	55	92	203	37	110	87	61	1093	49.8	30. 8.	180	131	36	14	10	1036
		Essen-Heisingen . .	91	**171**	58	32	46	84	**28**	83	145	29	110	90	73	949	41.9	30. 8.	182	142	21	27	12	878
		Oberhausen	36	147	44	33	38	89	40	59	**293**	**24**	97	101	73	1038	**123.1**	30. 8.	179	126	23	21	19	952
		Duisburg-Hamborn .	31	143	42	**30**	40	82	46	68	**279**	35	90	78	69	1002	**102.1**	30. 8.	197	130	24	23	10	949
	Rhein	Dinslaken-Hiesfeld .	30	126	34	**22**	38	58	37	60	**224**	44	74	69	64	850	**75.6**	30. 8.	173	129	18	14	16	792
		Mörs-Asberg	28	110	29	**22**	28	78	31	62	**281**	39	54	74	58	866	**86.7**	14. 8.	172	120	18	12	13	818
		Rayen-Hochkammer	30	146	62	**28**	32	76	42	65	**218**	85	97	114	108	1073	**56.8**	30. 8.	185	132	33	17	11	952
		Rheinberg b. Mörs .	25	108	33	**23**	35	57	41	64	**192**	49	61	71	68	802	**56.5**	30. 8.	186	128	18	18	20	742
Lippe	Lippe	Altenbeken	255	**198**	74	82	69	67	**35**	61	116	113	126	99	88	1128	40.0	13. 1.	194	164	33	40	41	1097
		Paderborn	137	**122**	49	37	41	49	**31**	67	118	89	71	58	59	791	**65.9**	31. 8.	213	143	18	31	25	755
	Alme	Bleiwäsche	446	**113**	53	38	60	72	**26**	56	103	67	59	36	69	752	37.2	6. 8.	169	125	17	35	52	727
		Wewelsburg	216	**120**	41	36	48	48	**29**	64	50	74	78	55	65	708	30.1	14. 1.	197	138	17	34	30	673
		Fürstenberg	353	**126**	59	40	59	62	**22**	51	74	61	73	46	80	753	29.0	21. 5.	152	137	17	33	41	729
		Thülen	428	**156**	81	44	75	94	**34**	61	103	80	74	53	85	940	**53.9**	6. 8.	187	151	21	45	32	918
		Niederalme	307	**144**	80	36	61	83	**25**	64	137	67	70	53	96	916	**57.2**	6. 8.	161	132	25	35	26	—
		Glashütte	390	**144**	69	42	66	80	**23**	65	77	70	69	50	89	844	33.9	6. 9.	173	144	18	35	49	810
		Madfeld	453	151	54	42	73	80	**38**	58	**155**	63	71	57	83	925	**55.9**	6. 8.	184	144	20	43	44	878
		Büren	212	**112**	52	35	59	63	**31**	71	68	72	76	47	70	756	19.8	7. 9.	186	128	21	32	35	730
		Kleinenberg	335	**122**	51	31	49	58	**16**	54	69	67	75	59	71	722	35.3	21. 5.	199	136	17	44	40	691
		Asseln	324	**125**	61	42	66	67	**18**	63	75	86	79	58	94	834	33.8	7. 9.	165	146	24	29	48	795
		Blankenrode . . .	383	**139**	65	46	66	61	**24**	65	77	71	88	59	76	837	31.8	21. 5.	172	136	19	37	50	830
		Atteln	190	**158**	49	45	61	38	**16**	42	69	66	67	53	59	723	25.9	13. 8.	160	127	17	22	37	692
		Dörenhagen	268	**130**	45	50	66	58	**28**	61	106	106	65	71	74	860	**54.2**	31. 8.	195	144	16	37	40	801

Rhein/Maas

Flußgebiet		Stationen	Seehöhe m	Monatssummen (mm) Januar	Februar	März	April	Mai	Juni	Juli	August	September	Oktober	November	Dezember	Jahressumme I—XII mm	Größte Tagesmenge Höhe mm	Datum	Zahl der Tage mit Niederschlag ≧0,1 mm	≧1.0 mm	≧10.0 mm	✳ ≧0,1 mm	☒	Jahressumme XI. 37—X. 38 mm
Lippe	Ahse bis Alme	Sennelager	108	122	43	**28**	37	51	30	46	**132**	88	84	56	61	778	**68.4**	31. 8.	202	135	14	31	25	742
		Salzkotten	100	**106**	42	32	45	60	**29**	53	54	75	55	30	48	629	33.8	7. 9.	174	123	14	25	26	619
		Eringerfeld	200	**115**	52	31	49	56	**23**	48	66	88	70	46	53	697	32.8	7. 9.	179	123	17	27	24	683
		Gesecke	106	**101**	42	31	43	57	**27**	50	59	86	73	53	48	670	34.6	7. 9.	184	121	20	29	24	640
		Lippstadt I	79	119	52	27	43	59	**20**	61	**124**	83	75	50	55	768	**61.6**	30. 8.	198	127	19	27	28	745
		Lippstadt II	76	**111**	44	23	37	47	**20**	52	76	84	60	54	61	669	37.3	7. 9.	176	121	15	19	11	—
		Mantinghausen	83	—	—	23	38	45	21	46	61	85	61	46	46	—	—	—	—	—	—	—	—	—
		Haustenbeck	165	**186**	54	32	40	51	**21**	54	92	82	103	69	68	852	45.6	7. 9.	205	122	25	18	32	813
		Delbrück	100	**99**	35	**19**	36	52	24	37	80	93	69	50	52	646	44.5	7. 9.	170	113	13	23	16	611
		Wadersloh	96	**125**	51	25	39	52	**17**	55	78	99	78	53	52	724	45.6	7. 9.	175	131	16	18	22	693
		Altenmelbrich	230	115	44	28	55	52	**25**	54	**166**	90	62	47	58	796	45.7	6. 8.	140	117	21	24	35	778
		Enkesen	136	94	37	26	49	48	**23**	64	**166**	81	71	46	56	761	39.2	30. 8.	150	126	18	18	17	727
		Effeln	280	**118**	51	**33**	61	65	41	54	106	71	83	48	62	793	49.6	7. 9.	170	132	18	28	43	767
		Berenbrock	105	102	53	28	47	45	**27**	56	**161**	81	72	49	45	766	**53.8**	30. 8.	188	114	20	27	23	752
		Benninghausen	72	96	39	25	39	46	**19**	60	**110**	80	68	58	42	682	43.9	30. 8.	169	116	17	33	20	656
		Hovestadt	70	108	42	29	40	55	**19**	58	**120**	69	66	55	45	706	**52.1**	30. 8.	164	139	16	23	20	686
		Beckum (Paterweg)	117	**125**	39	29	35	56	**16**	75	98	78	77	65	58	751	32.2	14. 1.	180	129	16	26	28	717
		Beckum (Unterberg)	116	**129**	43	31	43	49	**18**	69	96	81	84	64	64	771	33.9	30. 8.	186	126	17	25	24	731
		Vellinghausen	70	114	44	24	35	62	**15**	68	**121**	67	70	56	48	724	33.4	8. 8.	173	125	21	21	14	701
	Ahse	Soest	103	96	28	27	44	51	**18**	73	**103**	77	63	47	52	679	32.2	6. 9.	156	123	17	20	15	639
		Ostönnen	100	**111**	33	29	54	63	**27**	89	108	69	67	47	56	753	30.4	6. 9.	157	120	20	25	14	718
		Kirchwelwer	71	**118**	31	28	47	38	**23**	88	95	69	67	49	59	712	31.3	30. 8.	173	112	22	20	20	689
		Werl	94	94	38	21	52	51	**20**	101	**122**	80	66	44	56	745	39.2	6. 9.	175	122	17	27	19	717
		Hamm	63	115	34	30	37	64	**20**	72	**190**	59	68	63	62	814	45.0	15. 8.	156	126	23	14	17	765
	Lippe	Wessel	94	**119**	35	**23**	38	56	38	69	116	52	72	63	52	733	45.5	30. 8.	181	124	18	19	26	706
		Kappenberg	100	**139**	31	**26**	36	64	43	75	110	46	86	70	66	792	34.5	14. 1.	195	137	19	22	23	747
		Flierich	80	100	32	27	44	62	**16**	66	**154**	59	69	56	51	736	**56.5**	15. 8.	175	128	15	28	23	695
		Kamen	64	94	32	24	47	74	**17**	64	**102**	46	66	54	44	664	29.5	30. 4.	179	113	15	20	13	638
		Unna	101	**122**	35	26	47	63	**21**	42	110	52	64	56	53	691	31.9	31. 8.	171	123	15	26	24	660
		Werne	59	**115**	32	**26**	44	59	30	64	109	40	65	48	49	681	31.2	14. 1.	196	115	18	18	17	653
		Waltrop	60	**134**	36	**21**	49	70	38	63	100	44	73	68	49	745	36.7	14. 1.	170	127	18	21	21	706
	Stever	Senden	59	**157**	47	37	**31**	53	36	74	87	45	95	80	65	807	27.5	14. 1.	153	121	22	13	18	748
		Borup	24	—	40	35	37	32	44	86	83	14	93	68	64	—	—	—	—	—	—	—	—	—
		Schapdetten	107	**143**	44	**26**	27	38	42	90	79	37	87	63	68	744	32.0	13. 8.	159	115	18	25	22	684
		Ascheberg	66	**127**	41	**29**	37	36	35	71	82	44	71	61	*55*	689	25.3	14. 1.	155	111	20	19	12	654
		Lüdinghausen	58	**121**	33	**25**	39	28	31	63	101	45	55	53	45	639	24.2	14. 1.	145	116	14	14	15	608
		Nordkirchen	63	**140**	32	**26**	34	**26**	29	74	87	31	60	68	50	657	28.0	14. 1.	127	104	20	15	19	603
		Olfen	50	**132**	38	**26**	40	45	32	75	64	40	73	66	53	684	28.4	14. 1.	151	123	15	16	19	638
		Hullern	45	**128**	41	**25**	46	47	42	78	107	32	82	73	50	751	35.0	6. 8.	161	128	22	18	14	693
		Groß-Reken	64	**116**	35	**31**	31	40	34	59	66	**31**	81	58	59	641	23.2	14. 1.	160	115	16	21	14	575
		Merfeld-Merode	55	—	—	25	34	34	39	69	78	44	82	71	57	—	—	—	—	—	—	—	—	—
		Dülmen	67	**136**	35	31	33	42	58	83	85	**28**	85	73	68	757	32.0	13. 8.	164	122	21	21	16	687
		Haltern	39	**153**	47	28	53	51	51	73	112	**25**	88	82	53	816	41.1	13. 8.	190	128	21	19	20	752
	Lippe	Lippramsdorf	54	**133**	37	29	49	58	54	64	108	**27**	88	58	54	759	31.5	2. 6.	159	124	17	20	23	715
		Hervest-Dorsten	37	**127**	43	**25**	53	48	46	47	88	37	82	78	59	733	43.7	13. 8.	169	128	16	18	18	666
		Lembeck	64	**159**	47	**31**	56	48	34	82	97	50	91	90	68	853	33.8	30. 4.	149	127	24	19	17	770
		Schermbeck	39	**117**	39	**26**	59	44	46	67	116	44	80	71	54	763	41.0	30. 8.	169	125	16	21	21	703
Grenze bis Lippe	Rhein	Wesel	24	115	29	**27**	43	51	51	78	**168**	34	80	72	69	817	46.3	30. 8.	172	122	22	19	19	760
		Menzelen	21	100	27	**22**	38	43	41	70	**175**	43	71	61	68	759	41.0	30. 8.	159	121	19	11	16	698
		Rees	18	106	33	**27**	48	44	33	**122**	91	52	64	71	58	749	34.5	30. 9.	180	125	17	17	14	693
		Dornik	15	**112**	34	28	38	**22**	*32*	66	51	26	82	65	60	616	24.8	30. 9.	148	106	16	18	13	577
		Labbeck	24	103	36	**28**	44	58	31	106	**129**	78	69	75	58	815	**51.6**	30. 9.	196	120	22	24	19	763
		Salmorth	16	**120**	32	26	40	**21**	46	50	64	35	69	85	48	636	21.7	14. 1.	129	102	16	12	8	586
		Kleve	46	**126**	39	**30**	39	45	34	69	103	39	70	97	65	756	22.1	14. 1.	184	129	19	13	13	689
		Elten	26	**90**	29	**21**	38	31	44	50	64	40	83	74	44	608	29.9	9. 6.	174	112	11	15	12	573

Maas

Maas	Maas	Hillensberg	38	122	39	**23**	25	49	29	69	**137**	42	74	88	51	748	38.7	31. 8.	139	114	20	8	2	710
		Havert	46	—	33	18	25	38	30	63	131	42	52	54	46	—	—	—	—	—	—	—	—	—
		Althaaren	38	144	41	**22**	33	43	35	64	**167**	47	53	70	38	757	32.9	14. 1.	187	123	18	19	13	763
Rur	Schwalm	Wahlerscheid	627	200	106	**26**	48	83	29	118	**222**	40	78	89	89	1128	**51.4**	6. 8.	180	159	35	45	54	1080
		Kalterherberg	565	**219**	105	29	32	74	38	82	204	**23**	95	94	103	1098	43.9	14. 1.	184	150	31	48	45	1013
		Monschau-Dreistegen	420	**230**	102	35	48	78	34	70	210	**18**	93	104	104	1126	45.5	14. 1.	212	150	31	50	44	1063
	Rur	Eicherscheid	550	170	80	**36**	47	69	**36**	85	**173**	46	75	104	64	985	33.5	30. 8.	148	141	28	24	27	932
	Urft	Schmidheim	568	191	93	**20**	42	83	31	89	**254**	**20**	86	108	*88*	1105	38.9	13. 2.	211	147	31	54	43	1002
		Engelgau	520	105	51	**22**	49	63	20	81	**220**	25	59	54	68	817	44.3	13. 8.	189	128	21	47	48	783
		Marmagen	540	159	66	21	44	74	26	95	**200**	**20**	70	73	75	923	34.7	7. 8.	193	142	35	43	50	863
		Steinfeld	510	119	58	**19**	50	77	25	110	**212**	26	62	90	77	925	**50.6**	7. 8.	204	141	24	51	41	852
		Frohnrath	525	137	64	19	38	72	25	100	**173**	**17**	62	68	67	842	24.7	14. 1.	198	144	25	51	45	781
		Hollerath	600	170	68	18	*38*	72	41	94	**172**	**14**	69	91	86	933	33.5	10. 8.	173	137	29	41	46	837
		Dreiborn	563	170	96	24	38	75	31	75	**195**	**23**	80	67	77	951	37.8	30. 8.	183	148	23	42	51	918

Flußgebiet		Stationen	Seehöhe m	Monatssummen (mm) Januar	Februar	März	April	Mai	Juni	Juli	August	September	Oktober	November	Dezember	Jahressumme I—XII mm	Größte Tagesmenge Höhe mm	Datum	Zahl der Tage mit Niederschlag ≧0.1 mm	≧1.0 mm	≧10.0 mm	✳ ≧0.1 mm	⊠	Jahressumme XI. 37—X. 38 mm
Rur	Urft	Schleiden	380	156	76	19	41	71	36	82	176	20	65	68	70	880	27.2	14. 1.	202	146	25	43	42	897
		Urfttalsperre	325	127	69	22	41	79	28	59	186	21	67	49	58	806	44.3	30. 8.	203	133	17	42	39	789
		Malsbenden	324	133	60	19	39	78	33	62	202	22	61	57	63	829	31.6	8. 8.	198	134	23	36	48	796
	Rur	Mariawald	418	106	46	20	40	81	27	67	166	28	57	49	55	742	38.1	30. 8.	182	120	18	41	48	719
		Hasenfeld	263	107	59	21	42	74	25	49	194	41	58	45	59	774	49.5	6. 8.	173	137	22	23	26	762
	Kall	Lammersdorf	547	197	86	36	62	84	35	85	177	43	67	85	87	1044	40.9	30. 8.	204	154	28	52	50	1020
		Kalltalsperre	434	152	76	33	55	85	30	80	170	37	67	68	82	935	36.8	31. 8.	206	152	21	51	44	904
		Schmidt	455	148	75	30	51	85	26	64	168	33	67	61	75	883	27.9	14. 1.	207	148	20	48	41	891
	Rur	Drove	180	72	35	18	41	83	20	50	156	23	41	32	47	618	30.7	30. 8.	175	109	14	26	16	617
		Großhau	382	112	41	28	54	104	25	52	202	57	54	31	42	802	43.2	31. 8.	143	129	18	20	35	819
		Düren	127	85	27	20	39	74	18	49	148	38	39	34	45	616	31.5	30. 8.	165	115	10	26	20	606
	Inde	Roetgen (Greppstr.)	410	182	72	35	55	90	38	98	182	42	75	86	87	1042	34.8	14. 1.	213	153	33	48	46	1014
		Roetgen (Filterwerk)	355	172	76	42	60	91	37	90	198	44	72	69	79	1030	61.4	8. 8.	209	155	28	40	38	1019
		Rott	355	164	61	33	50	92	33	84	151	42	66	71	71	918	34.3	30. 8.	175	145	22	36	35	883
		Zweifall	250	140	51	34	46	104	32	68	147	49	63	58	46	838	35.1	2. 5.	164	127	20	37	30	846
		Stolberg	181	125	43	26	33	85	25	59	172	39	47	50	66	770	32.8	10. 8.	183	122	18	29	34	750
		Eschweiler	205	100	29	20	37	63	23	49	157	33	37	42	*56*	646	32.5	30. 8.	170	107	16	25	18	637
		Jägerhaus	560	185	84	38	61	95	35	123	198	42	73	72	85	1091	52.3	31. 8.	171	149	34	35	52	1080
		Schevenhütte	170	136	55	34	43	84	35	69	178	49	75	63	80	901	39.2	31. 8.	203	138	23	35	23	893
	Rur	Jülich	86	91	33	23	34	58	24	50	118	33	33	48	55	600	26.2	31. 8.	155	125	10	22	14	584
		Erkelenz	99	94	36	20	29	53	32	55	126	24	55	62	64	650	51.7	30. 8.	173	115	11	19	19	623
	Alte Wurm	Aachen-Siegel	220	162	54	23	42	67	23	66	134	38	66	63	79	817	31.5	10. 8.	184	139	18	31	17	789
		Aachen (Kläranlage)	142	140	43	27	37	54	24	57	118	37	51	53	63	704	29.8	14. 1.	199	131	14	33	25	695
		Aachen (Met. Obs.)	202	139	43	29	37	65	23	65	134	37	59	53	59	743	28.2	30. 8.	204	133	15	42	28	740
		Kohlscheid	175	135	57	28	33	59	28	47	107	39	55	60	63	711	27.8	14. 1.	181	127	13	29	—	702
		Herzogenrath	163	133	45	29	35	60	27	48	111	33	55	57	60	693	28.5	30. 8.	192	126	15	33	16	690
		Weiden	187	141	49	29	41	63	24	52	149	42	52	60	65	767	37.1	14. 8.	195	128	16	28	20	760
		Geilenkirchen	95	116	*40*	24	37	64	27	56	138	51	56	57	*50*	716	31.3	13. 1.	153	119	17	20	21	707
		Setterich	118	113	40	24	39	67	26	49	146	37	50	58	54	703	35.0	14. 8.	206	123	16	30	17	688
		Linnich	80	109	31	23	33	65	21	47	177	39	47	58	44	694	33.3	30. 8.	182	117	14	18	15	684
	Rur	Ratheim	60	94	28	18	27	43	28	56	102	42	51	53	54	596	29.5	30. 8.	176	112	11	24	20	592
		Heinsberg	83	103	38	20	33	45	31	56	164	44	57	58	52	701	31.9	14. 8.	172	127	14	17	13	696
		Waldenrath	83	106	35	22	34	52	26	52	156	50	63	56	44	696	35.8	14. 8.	158	116	14	19	21	683
Grenze bis Rur	Maas	Elmpt	64	108	41	25	30	51	32	67	159	81	71	67	82	814	54.1	30. 8.	196	126	19	25	24	767
	Niers	Jackerath	108	118	47	19	31	69	40	62	115	34	52	69	62	718	35.8	30. 8.	167	121	17	23	19	693
		Rheydt	52	116	38	21	29	50	38	79	125	38	60	81	67	742	31.7	31. 8.	159	124	18	18	15	683
		München-Gladbach	75	114	39	22	32	65	37	77	142	49	67	82	73	799	30.6	31. 8.	192	131	19	25	16	737
		M.-Gladbach-Hardt	73	115	39	24	28	57	32	73	146	44	74	82	75	789	50.3	30. 8.	179	120	18	20	16	722
		Süchteln	60	106	34	19	26	56	32	—	—	—	—	61	53	—	—	—	—	—	—	—	—	—
		Willich	41	108	42	19	23	50	41	66	175	82	57	72	64	799	56.0	31. 8.	155	122	19	21	16	737
		Bracht	51	111	47	23	51	40	30	60	152	62	66	75	65	782	44.6	30. 8.	145	118	19	15	12	727
		Herongen	45	104	29	17	26	65	47	52	114	55	57	70	50	686	48.7	31. 8.	151	113	30	19	13	654
		Aldekerk	35	117	41	21	29	62	34	76	142	75	55	67	69	788	43.8	30. 9.	149	129	18	11	9	735
		Issum	27	104	40	26	29	67	42	73	169	49	54	70	66	789	52.0	30. 8.	200	122	18	18	14	733
		Walbeck	35	116	42	22	35	64	35	56	150	55	50	72	60	757	36.7	30. 9.	195	122	19	21	10	710
		Kevelaer	23	103	32	21	30	47	35	75	143	56	57	77	41	717	35.2	30. 9.	195	116	19	19	15	673
		Goch	16	99	36	23	43	45	24	56	94	49	53	70	52	644	28.8	30. 4.	167	125	11	14	13	601
		Keppeln	35	105	38	24	43	43	24	84	97	67	67	77	62	731	36.7	30. 9.	187	119	17	22	9	668
		Pfalzdorf	30	132	45	33	47	57	23	88	*90*	*50*	64	103	*52*	784	26.8	30. 4.	162	126	22	26	3	728
		Kessel	12	99	31	26	48	49	25	79	193	41	75	68	45	779	27.3	30. 4.	146	119	18	12	11	746
Donau																								
Iller bis Quelle	Donau	Katharinenhöhe	1070	147	104	45	47	123	198	203	241	62	112	78	61	1421	58.7	14. 8.	166	143	44	57	88	1394
		Furtwangen	854	359	140	78	48	118	129	194	180	51	102	89	103	1591	47.9	11. 2.	201	148	54	74	106	1557
		Bubenbach	937	200	65	39	23	82	174	137	143	53	93	59	63	1131	59.3	13. 6.	170	137	41	56	117	1067
		Urach	880	313	104	53	37	94	141	180	200	61	110	80	90	1463	49.5	30. 1.	179	139	49	69	117	1416
	Brigach	Oberkirnach	910	265	93	35	43	107	157	155	157	58	96	72	88	1326	38.2	14. 6.	177	148	46	54	96	1278
		Villingen (Eichenstr.)	720	217	49	26	24	86	131	151	93	74	74	44	40	1006	55.6	29. 1.	174	128	27	56	61	985
		Villingen (St. Ursula)	710	248	55	23	22	73	128	137	84	64	63	43	43	883	36.7	14. 6.	171	126	24	56	66	863
	Donau	Donaueschingen	690	121	34	17	15	78	119	169	104	42	51	35	30	815	32.2	21. 8.	152	118	22	46	63	795
		Bad Dürrheim	714	115	47	16	21	77	137	147	99	40	60	34	33	826	35.2	14. 6.	160	122	23	51	69	822
		Geisingen	670	97	34	17	23	*100*	137	146	117	45	55	33	33	837	29.8	21. 8.	150	125	20	42	50	823
		Riedöschingen	715	140	40	19	21	97	137	116	110	43	79	35	46	883	29.3	14. 6.	163	119	29	47	74	876
		Talheim b. Spaiching	750	105	41	16	28	98	129	157	144	45	44	29	32	868	41.1	14. 6.	146	129	23	45	73	864
		Tuttlingen	647	124	42	19	22	88	135	139	178	52	72	33	46	950	31.5	12. 6.	170	122	26	60	53	930
		Böttingen	910	139	57	34	47	107	145	180	169	66	60	32	57	1093	44.2	25. 7.	184	145	33	67	104	1085
		Tieringen	805	113	54	31	47	108	173	133	181	70	64	33	61	939	39.4	16. 7.	145	127	28	54	70	910
		Bärental	990	142	49	21	25	89	121	121	149	59	71	30	62	1068	55.5	14. 6.	182	128	28	55	89	1054
		Fridingen	625	106	30	14	25	85	136	108	142	40	49	19	37	791	38.3	12. 6.	165	118	21	52	60	788
		Frohnstetten	785	108	42	27	33	76	135	99	164	77	61	19	41	882	36.5	12.6., 14.8.	182	127	25	60	73	875
		Sigmaringen-Gorh.	590	89	45	13	31	81	121	121	212	40	63	15	32	863	39.8	14. 6.	152	109	22	48	80	868

Flußgebiet		Stationen	Seehöhe	Monatssummen (mm)												Jahressumme I–XII	Größte Tagesmenge		Zahl der Tage mit					Jahressumme XI.37–X.38
				Januar	Februar	März	April	Mai	Juni	Juli	August	September	Oktober	November	Dezember		Höhe	Datum	Niederschlag ≧0.1	Niederschlag ≧1.0	Niederschlag ≧10.0	✳ ≧0.1	▣	
			m													mm	mm		mm	mm	mm	mm		mm
Iller bis Quelle	Lauchert	Genkingen	773	107	72	**22**	27	105	**174**	110	164	77	77	**22**	67	1024	**68.6**	14. 6.	170	145	34	53	72	1002
		Stetten u. Holstein	706	96	61	**22**	51	79	126	111	**174**	48	68	24	44	904	38.3	14. 6.	143	120	30	51	84	914
		Steinhilben	810	80	53	19	30	76	118	113	**145**	60	*62*	***18***	*37*	811	**53.6**	14. 6.	137	110	24	37	35	795
		Trochtelfingen	700	84	40	26	42	72	**136**	109	135	44	52	**16**	37	793	**52.0**	14. 6.	166	125	22	60	68	804
		Burladingen	725	118	59	24	59	92	142	111	**195**	64	66	**23**	48	1001	**59.3**	14. 6.	177	128	32	58	66	1021
		Veringenstadt	625	91	48	25	39	76	122	148	**164**	70	63	**16**	37	899	45.3	14. 6.	151	130	25	35	66	897
		Bitz	883	125	70	34	59	91	165	120	**186**	59	75	**21**	56	1061	**54.8**	14. 6.	161	138	34	64	79	1068
		Harthausen	726	77	41	22	40	72	121	127	**133**	64	52	**17**	42	808	47.2	14. 6.	161	130	22	46	68	807
		Bingen	610	82	40	**13**	28	75	111	103	**197**	55	53	14	31	702	41.7	14. 6.	179	119	26	47	56	709
	Ablach	Neuhausen ob Egg	770	141	56	**12**	32	88	**157**	118	138	46	61	26	49	924	46.3	12. 6.	185	135	23	59	65	912
		Rohrdorf	660	119	25	**14**	18	86	132	**136**	124	54	69	23	38	838	39.2	14. 6.	163	126	24	52	79	827
		Ablach	610	93	31	**15**	23	85	107	124	**153**	59	65	18	32	805	30.5	14. 6.	171	128	29	49	68	807
		Otterswang	610	92	27	**13**	43	86	156	182	**196**	59	102	32	38	1026	49.5	21. 8.	173	134	29	52	61	1007
	Lauter bis Ablach	Burgweiler	625	*98*	*35*	**20**	37	125	139	189	**209**	66	78	26	30	1052	35.7	3. 7.	154	132	41	43	64	1044
		Habstal	600	81	24	**11**	27	100	127	139	**172**	71	78	21	26	877	36.2	14. 8.	180	124	26	41	45	880
		Mengen	560	77	22	**9**	23	88	141	134	***165***	56	77	17	24	833	37.0	14. 6.	154	125	22	42	39	829
		Ittenhausen	782	104	32	25	33	79	143	**165**	164	62	51	**17**	38	913	**54.7**	14. 6.	156	130	24	48	48	898
		Riedlingen	540	98	39	22	25	102	121	133	**184**	122	97	**17**	27	987	**85.3**	30. 9.	164	117	28	40	42	999
		Saulgau	586	76	25	**17**	31	97	130	133	**192**	68	68	**17**	31	885	37.6	21. 8.	175	119	23	43	54	890
		Pfronstetten	740	96	54	26	43	89	135	**180**	128	58	42	**19**	38	908	**68.6**	16. 7.	190	124	26	64	56	914
	Lauter	St. Johann	765	100	55	49	73	117	146	109	**220**	86	115	**29**	72	1171	**94.2**	1.10.	188	142	33	58	81	1186
		Münsingen	721	118	55	35	43	84	110	125	**126**	63	62	**22**	52	895	44.4	14. 6.	193	134	28	68	80	896
		Bernloch	745	96	57	33	56	76	137	**140**	**140**	67	42	**18**	38	900	48.8	14. 6.	160	131	22	49	65	921
		Hayingen	660	70	35	21	33	80	137	**147**	145	87	33	**19**	27	834	**56.0**	14. 6.	160	120	21	46	51	845
		Frankenhofen	740	88	50	27	30	88	**162**	137	146	53	42	**17**	51	891	**57.3**	14. 6.	158	125	23	60	72	890
	Donau	Sauggart	540	65	29	**14**	22	109	139	134	**178**	59	67	16	27	859	**57.4**	14. 6.	175	115	25	41	48	865
		Ehingen	514	68	36	**16**	17	102	141	116	**143**	35	54	19	37	784	45.6	14. 6.	172	116	17	44	53	777
	Riß	Eberhardzell	580	97	52	24	50	107	117	188	**255**	92	60	**21**	46	1109	43.1	21. 8.	181	128	38	55	73	1115
		Eichen	610	82	26	17	33	107	125	170	**181**	85	54	**16**	40	936	38.0	16. 9.	152	123	29	36	39	936
		Biberach	538	69	25	22	24	86	117	**143**	140	99	54	**15**	28	822	46.8	10. 6.	173	110	22	46	53	835
		Schemmerberg	542	59	24	**16**	24	100	97	141	**168**	48	40	20	22	759	**50.6**	14. 6.	143	104	25	40	36	763
	Iller bis Riß	Englisweiler	663	65	50	25	35	95	122	**165**	153	58	47	26	**24**	865	30.9	3. 7.	166	139	24	43	52	872
		Ochsenhausen	613	85	33	29	38	93	139	**156**	155	71	71	**19**	42	931	**51.2**	14. 6.	180	127	26	51	51	933
		Maselheim	542	86	40	25	36	117	136	**168**	147	71	60	**17**	36	939	**50.2**	14. 6.	177	126	31	53	56	947
		Hirschbronn	687	99	39	26	51	87	131	**159**	151	75	46	**22**	47	933	33.4	14. 6.	160	126	30	41	45	931
		Treherz	680	130	65	41	60	95	111	141	**216**	68	64	**25**	57	1073	45.7	14. 8.	187	131	39	57	67	1087
		Rot a. d. Rot	606	94	30	**20**	44	82	137	**177**	137	74	50	22	40	907	37.2	27. 6.	144	115	31	39	40	912
		Ringingen	800	53	26	16	20	86	117	107	**139**	62	35	**15**	24	700	41.9	14. 6.	152	106	21	41	41	—
Iller	Trettach	Kemptnerhütte[1]	1846	—	—	—	—	—	185	195	341	171	—	—	—	—	—	—	—	—	—	—	—	—
		Christlessee	916	222	109	91	94	191	144	167	**261**	134	93	**57**	78	1641	**51.0**	31. 5.	191	156	58	69	145	1705
		Oytalhaus[1]	1007	—	—	—	—	—	172	150	302	—	—	—	—	—	—	—	—	—	—	—	—	—
		Nebelhornhaus	1930	196	111	73	83	219	201	225	**339**	145	77	**36**	37	1742	46.9	14. 8.	20	19	9	110	213	1839
		Seealpe	1290	196	97	91	65	198	168	231	**302**	*150*	66	**37**	*37*	1638	**57.5**	25. 7.	176	147	56	90	146	1750
	Stillach	Rappenseehütte[1]	2092	—	—	—	—	—	153	172	292	134	—	—	—	—	—	—	—	—	—	—	—	—
		Mindelheimerhütte	1930	—	—	—	—	159	169	212	305	178	—	—	—	—	—	—	—	—	—	—	—	—
	Iller	Waltenbergerhaus[1]	2083	—	—	—	—	—	—	181	275	118	—	—	—	—	—	—	—	—	—	—	—	—
	Stillach	Einödsbach	1114	252	116	96	115	214	189	170	**274**	134	99	**38**	76	1773	**57.8**	14. 8.	160	156	66	60	128	1870
		Birgsau	950	185	87	73	86	160	121	149	**230**	102	87	**49**	57	1386	46.1	14. 8.	186	152	50	70	129	1451
		Oberstdorf	816	209	90	72	70	151	128	166	**212**	153	71	**37**	49	1408	49.7	1. 9.	179	144	47	67	108	1477
	Breitach	Mittelberg	1270	248	95	64	86	172	148	181	**276**	97	92	**49**	60	1568	**74.2**	14. 8.	169	151	53	69	162	1627
		Riezlern	1150	219	111	71	77	170	146	165	**239**	93	92	**50**	72	1505	**64.7**	14. 8.	177	150	54	70	99	1579
		Rohrmoos	1070	295	141	97	86	193	152	227	**324**	143	107	**69**	85	1919	**104.7**	14. 8.	183	155	77	77	157	1976
		Wasach	928	223	122	90	80	169	131	177	**232**	160	89	**41**	63	1577	47.2	8. 8.	167	154	55	62	93	1674
		Schönblick	1345	—	—	—	—	—	—	—	219	131	82	44	54	—	—	—	—	—	—	—	—	—
	Iller	Gaisalpe	1149	**222**	92	55	81	180	117	194	135	147	102	***33***	86	1444	37.6	1. 8.	176	167	55	71	113	1521
		Obermaiselstein	866	**213**	*70*	*55*	*75*	*140*	137	166	178	125	78	**41**	71	1349	44.3	14. 8.	169	143	49	61	101	1429
		Ofterschwang	864	**229**	66	63	77	138	149	161	172	106	75	**34**	57	1327	**56.1**	14. 8.	165	144	51	58	103	1425
		Sonthofen	735	**177**	64	63	65	128	167	162	170	147	64	**31**	48	1286	38.9	14. 8.	154	136	44	45	75	1351
		Hällritzeralpe	1445	153	79	55	64	155	159	234	**332**	106	*120*	56	**30**	1563	**90.2**	14. 8.	176	149	61	118	165	1599
	Ostrach	Prinz-Luitp.-Haus[1]	1847	—	—	—	—	—	—	262	388	142	—	—	—	—	—	—	—	—	—	—	—	—
		Oberes Ostrachtal	900	235	87	67	92	196	160	204	**246**	123	99	**56**	64	1629	**70.5**	14. 8.	191	159	60	69	137	1699
		Hinterstein	866	191	68	73	79	169	207	214	**325**	146	86	**48**	61	1667	**78.5**	15. 8.	174	154	57	60	124	1738
		Oberjoch	1136	140	75	70	103	147	186	189	**355**	109	80	**39**	51	1544	**96.8**	15. 8.	185	158	50	83	150	1634
		Bad Oberdorf	850	169	80	68	94	153	164	199	**314**	129	76	**41**	55	1542	**78.9**	15. 8.	174	156	49	66	123	1617
	Ostrach bis Aitrach	Thalkirchdorf	737	182	75	78	65	153	129	186	**234**	132	105	**41**	70	1450	**56.6**	14. 8.	173	143	50	67	104	1531
		Wärterhaus a.Steigb.	935	**239**	93	90	89	181	232	196	207	162	89	**56**	83	1717	**67.9**	26. 6.	198	151	56	78	125	1801
		Immenstadt	731	**232**	79	86	83	155	198	153	166	130	67	**47**	68	1464	44.9	18. 1.	170	148	45	62	79	1536
		Bodelsberg[2]	896	117	51	45	62	135	128	170	**250**	149	83	**20**	52	1262	**52.2**	15. 8.	177	139	40	65	104	1352
		Kranzegg	860	144	72	74	83	148	173	218	**258**	155	84	**35**	*54*	1498	38.2	1. 9.	172	148	54	62	120	1583
		Diepolz	1040	**265**	96	102	86	157	177	184	230	138	126	**42**	108	1711	**58.2**	14. 8.	166	145	64	60	116	1790

[1]) Sommerstation. [2]) Januar bis März = Unterzollhaus.

Flußgebiet		Stationen	Seehöhe m	Monatssummen (mm) Januar	Februar	März	April	Mai	Juni	Juli	August	September	Oktober	November	Dezember	Jahressumme I—XII mm	Größte Tagesmenge Höhe mm	Datum	Zahl der Tage mit Niederschlag ≧0.1 mm	≧1.0 mm	≧10.0 mm	✳ ≧0.1 mm	⊠	Jahressumme XI.37—X.38 mm
Iller	Mündung bis Aitrach	Martinszell	740	140	53	56	66	122	109	146	**322**	124	78	**21**	*100*	1337	44.5	15. 8.	183	141	40	63	98	1364
		Buchenberg	905	137	69	58	54	108	143	130	**224**	114	79	**39**	67	1222	**62.5**	14. 8.	170	141	36	55	118	1254
		Kempten (El.-Werk)	665	119	46	38	37	103	136	72	**174**	98	61	**21**	44	949	32.2	30. 1.	163	129	29	56	62	989
		Durach	710	—	—	—	—	—	—	—	—	—	79	18	42	—	—	—	—	—	—	—	—	—
		Krugzell	667	122	54	57	53	106	131	93	**188**	91	61	**25**	46	1027	44.1	12. 8.	185	135	34	59	65	1060
		Frauenzell	731	156	78	48	65	120	147	159	**288**	105	79	**31**	73	1349	**84.9**	14. 8.	160	141	43	50	84	1394
	Aitrach bis Ostrach	Legau	665	129	52	53	55	109	146	156	**241**	100	73	**25**	59	1198	**63.5**	14. 8.	163	136	37	46	60	1230
	Aitrach	Häfeliswald	820	166	66	53	75	93	175	171	**232**	124	92	**40**	79	1366	**58.8**	14. 8.	174	142	49	57	110	1431
	Iller	Wiggensbach	857	101	49	47	44	96	169	119	**185**	*100*	*80*	**34**	59	1083	**52.7**	14. 8.	162	132	35	59	77	1111
	Aitrach	Wurzach	650	78	50	40	70	84	105	192	**244**	113	71	**28**	44	1119	43.6	21. 8.	162	149	37	46	48	1134
		Leutkirch	660	107	41	31	51	94	111	142	**250**	92	70	**26**	47	1062	**64.8**	14. 8.	201	139	34	51	70	1100
	Mündung bis Aitrach	Ittelsburg	718	82	38	37	53	104	121	137	**176**	101	65	**19**	40	973	35.2	2. 7.	169	133	32	57	76	1015
		Memmingen	634	94	41	25	57	93	142	128	**178**	78	41	**22**	35	934	**50.4**	14. 8.	175	125	31	51	48	950
		Kirchberg a.d.Iller	550	88	25	30	**26**	89	113	159	**177**	58	70	44	38	917	37.1	14. 6.	155	119	31	44	29	895
		Jedesheim	500	57	20	20	30	72	77	106	**131**	39	52	**16**	24	644	31.8	21. 8.	174	104	16	53	47	653
		Reischenhof	570	56	28	**19**	31	90	**120**	90	105	51	60	21	39	710	**51.6**	14. 6.	153	112	20	42	36	701
Lech bis Iller	Blau	Ennabeuren	776	91	52	27	40	77	125	113	**146**	43	37	**20**	53	824	46.7	14. 6.	187	138	26	56	76	823
		Seißen	707	110	43	26	25	66	121	115	**148**	33	33	**18**	47	785	37.4	21. 8.	149	123	20	40	59	775
		Westerheim	815	117	49	32	58	98	142	161	**179**	60	44	**27**	61	1028	**68.0**	14. 6.	192	149	37	73	95	1030
		Merklingen	700	90	41	**17**	45	76	148	136	**194**	53	38	23	47	908	**51.5**	14. 6.	176	130	26	61	73	903
		Bermaringen	650	96	40	**15**	*45*	61	122	96	**142**	31	32	18	47	745	37.8	14. 6.	174	122	15	50	62	734
	Donau	Ulm	495	83	35	**13**	31	109	99	**118**	104	32	37	22	40	723	33.7	14. 6.	184	112	16	33	39	715
		Senden	490	66	32	**16**	31	124	100	110	**172**	53	47	18	29	798	38.1	14. 6.	142	124	27	41	39	803
	Roth	Weißenhorn	500	65	30	**18**	35	126	116	107	**156**	37	47	20	30	787	42.0	14. 6.	166	121	23	48	39	791
		Oberfahlheim	460	71	32	**8**	37	118	98	106	**146**	33	42	21	37	749	40.7	14. 6.	171	109	22	46	33	742
	Günz	Obergünzburg	738	107	37	40	59	105	128	134	**193**	97	63	**19**	46	1028	48.3	14. 8.	181	129	30	60	87	1090
		Ottobeuren	660	101	50	32	59	99	141	174	**207**	81	61	**24**	40	1069	**52.5**	14. 8.	176	132	35	57	66	1117
		Winterrieden	555	—	—	—	—	—	153	132	**178**	78	59	**17**	29	—	—	—	—	—	—	—	—	—
		Arlesried	650	91	37	**22**	52	81	106	170	**213**	85	70	23	41	991	40.4	2. 7.	165	126	33	53	50	1014
		Leipheim	475	*73*	*20*	*16*	40	82	93	119	**161**	*48*	47	22	32	753	37.0	14. 6.	180	115	23	50	35	749
		Tafertshofen	530	79	39	28	34	104	133	145	**173**	49	56	**22**	42	904	39.8	14. 6.	172	114	28	44	53	905
		Autenried	470	—	—	24	31	108	82	97	**169**	44	29	**20**	37	—	—	—	—	—	—	—	—	—
	Mindel	Bayersried	720	124	45	48	53	100	108	**166**	165	62	59	**29**	50	1009	**59.7**	14. 8.	170	126	32	56	62	1039
		Mindelheim	607	63	25	**22**	41	84	150	188	**202**	122	71	26	29	1023	49.9	14. 6.	172	116	32	54	43	1050
		Schöneberg	558	93	52	27	47	84	116	156	**179**	81	59	**22**	40	956	43.1	14. 6.	170	132	30	51	51	973
		Wörishofen, Bad	630	92	29	34	49	85	149	**175**	150	66	59	**28**	42	958	40.4	14. 6.	170	123	31	52	44	977
		Burtenbach	480	83	31	**22**	46	96	119	107	**159**	32	51	25	42	813	**52.6**	7. 8.	147	123	22	43	35	807
		Röfingen	474	73	20	**18**	54	94	97	110	**196**	35	45	24	40	806	**55.0**	15. 8.	165	118	23	49	41	805
		Krumbach	514	107	38	28	46	91	132	147	**166**	48	55	**23**	50	931	40.9	14. 6.	163	124	31	42	46	935
		Wettenhausen	455	92	34	**20**	37	107	110	130	**152**	37	51	25	42	837	31.2	14. 6.	155	122	18	36	29	832
	Brenz	Heidenheim	494	102	55	25	46	73	134	103	**178**	32	39	**22**	42	851	42.8	14. 8.	174	132	22	35	57	847
		Dettingen a. Albuch	575	72	37	**18**	35	99	120	105	**184**	31	40	32	41	814	32.8	14. 6.	221	123	21	49	59	802
		Ettlenschieß	656	107	60	**23**	51	75	113	102	**154**	45	34	27	57	848	33.3	10. 6.	142	125	28	37	74	835
		Bernstadt	550	55	24	**9**	28	74	115	88	**222**	30	38	27	34	744	43.7	10. 8.	185	120	19	53	54	730
		Niederstotzingen	452	44	*22*	**9**	31	82	100	102	**154**	25	40	26	33	668	30.8	14. 8.	175	109	18	42	44	654
		Gundelfingen	440	57	24	**12**	41	95	106	113	**201**	27	40	25	31	772	35.1	14. 8.	159	115	26	37	38	766
	Donau	Dillingen	435	59	19	**11**	38	80	109	124	**193**	28	32	24	31	748	37.2	29. 8.	165	109	22	41	36	748
		Elchingen	600	72	38	24	62	67	79	*130*	**228**	26	70	**23**	28	847	34.8	10. 6.	178	121	24	44	49	895
		Eglingen	549	89	33	**15**	59	67	91	78	**173**	31	64	23	40	763	37.8	10. 6.	175	127	18	43	43	767
		Zöschingen	510	83	39	**19**	57	72	95	83	**156**	30	56	24	40	754	37.8	15. 8.	174	132	18	44	40	750
		Glött	440	66	18	**16**	43	75	101	137	**171**	34	44	28	33	766	31.9	14. 6.	143	130	25	38	35	774
		Ricklingen	417	*65*	*14*	**19**	45	70	110	122	**186**	28	30	34	31	744	36.5	29. 8.	145	121	22	36	32	752
		Unterfinningen	460	—	—	**16**	48	72	90	98	**167**	26	45	23	36	—	—	—	—	—	—	—	—	—
		Blindheim (Bahnhof)	416	45	**12**	13	49	51	102	105	**127**	27	44	18	23	616	31.2	14. 6.	159	96	12	40	30	633
		Diemantstein	500	67	20	**14**	51	52	75	81	**139**	32	53	16	34	634	24.9	21. 8.	157	120	16	40	36	640
		Stillnau	496	63	18	**14**	61	68	95	87	**145**	36	58	20	31	696	35.0	29. 8.	170	118	13	40	35	708
	Wörnitz	Schillingsfürst	489	85	57	**17**	28	82	59	116	**212**	57	73	31	51	868	**70.3**	15. 8.	166	132	25	49	54	839
		Wörnitz	488	109	49	**15**	29	80	51	83	**165**	49	63	27	54	774	**51.1**	15. 8.	174	120	22	46	45	741
		Schnelldorf	465	105	53	**23**	42	75	54	92	**123**	53	73	34	62	789	29.0	2. 7.	156	132	20	44	43	751
		Dinkelsbühl	440	92	41	**16**	40	70	75	61	**162**	55	63	45	50	770	37.3	15. 8.	165	124	21	44	35	770
		Karlsholz	490	74	36	**16**	60	70	86	67	**196**	56	71	32	45	814	36.7	12. 8.	153	124	20	42	46	783
		Ellenberg	570	166	49	—	—	101	77	—	—	—	—	45	39	—	—	—	—	—	—	—	—	—
		Feuchtwangen	453	86	38	**23**	57	80	83	72	**253**	62	77	40	41	912	**80.5**	12. 8.	177	149	18	42	46	895
		Ehingen	453	74	40	**17**	59	68	81	62	**140**	45	57	29	55	707	33.3	28. 4.	177	116	18	42	40	691
		Hohentrüdingen	577	53	32	**13**	66	71	109	97	**130**	40	77	29	49	766	46.1	3. 7.	145	115	19	44	36	738
		Dettingen	420	69	38	**14**	66	71	75	78	**140**	44	72	32	37	736	42.1	1.10.	165	102	22	41	45	717
		Wechingen	412	*60*	*30*	**15**	63	66	94	84	**161**	38	52	27	38	728	41.5	10. 6.	158	116	15	40	38	720
		Wemding	456	67	25	**20**	68	73	72	99	**126**	43	52	30	43	718	32.2	28. 4.	177	121	20	48	44	702
		Tannhausen[1])	510	114	41	**14**	69	73	79	63	**218**	45	*44*	*35*	*40*	835	38.8	11. 8.	—	—	—	—	—	(811)
		Bopfingen	470	119	48	36	53	83	102	79	**192**	43	58	**28**	51	892	43.6	10. 6.	174	147	24	45	52	894

[1]) Ab Oktober Forstweiler.

Flußgebiet		Stationen	See-höhe	Monatssummen (mm)												Jahressumme I–XII	Größte Tagesmenge		Zahl der Tage mit					Jahressumme XI. 37–X. 38
																			Niederschlag			✳	⊠	
				Januar	Februar	März	April	Mai	Juni	Juli	August	September	Oktober	November	Dezember		Höhe	Datum	≧0.1	≧1.0	≧10.0	≧0.1		
			m													mm	mm		mm	mm	mm	mm		mm
Lech bis Iller	Würmitz	Nördlingen	436	62	30	**17**	63	63	95	82	**142**	36	48	26	31	695	36.4	10. 6.	185	116	17	47	39	686
		Fremdingen	450	97	44	**15**	66	79	93	53	**154**	38	52	38	45	774	32.7	29. 8.	148	121	18	41	38	747
		Möttingen	413	65	26	**17**	56	73	89	82	**152**	41	48	27	28	704	36.7	29. 8.	169	123	17	38	30	692
		Bollstadt	559	*65*	*21*	**20**	66	68	115	73	**154**	27	54	22	35	720	42.5	10. 6.	161	115	14	42	32	706
		Harburg	420	68	24	**20**	52	66	78	79	**138**	42	46	29	55	677	28.5	29. 8.	165	124	18	44	36	672
		Mündling	520	70	23	**21**	61	77	74	107	**153**	58	46	30	41	761	32.5	25. 7.	143	134	19	37	40	761
		Donauwörth	415	63	**21**	**21**	56	59	80	83	**139**	32	60	25	32	671	38.0	1. 10.	183	115	18	45	34	668
	D.	Kaisheim	479	81	**27**	**27**	65	69	91	82	**165**	42	75	37	44	805	48.1	1. 10.	115	123	20	38	34	804
	Zusam	Obergessertshausen	515	94	32	40	49	105	120	**129**	128	50	67	**20**	40	874	45.7	14. 6.	156	134	26	48	37	892
		Ziemetshausen	485	65	**19**	25	39	98	**124**	123	123	34	51	21	34	756	45.6	14. 6.	172	131	22	44	38	769
		Dinkelscherben	470	79	**22**	25	41	85	112	117	**157**	34	46	23	40	781	35.3	15. 8.	163	121	27	39	35	781
		Zusmarshausen	460	82	**24**	31	50	90	116	135	**137**	33	46	32	50	826	24.3	3. 7.	174	138	22	32	28	811
		Horgau	460	89	25	24	48	93	121	**147**	141	32	51	**23**	48	842	34.8	25. 7.	170	122	28	43	35	837
		Bliensbach	437	53	**16**	23	41	68	110	107	**118**	41	61	25	36	699	23.8	7. 8.	174	126	16	40	28	696
	Schmutter	Mickhausen	539	93	28	32	42	93	152	111	**174**	40	75	**21**	34	895	42.8	14. 6.	152	134	20	40	32	928
		Markt Wald	630	*90*	**18**	29	46	91	124	173	**196**	*70*	*82*	*18*	*39*	976	38.6	7. 8.	162	135	32	43	50	1009
		Margertshausen	495	—	—	—	—	90	106	120	170	37	51	21	40	—	—	—	—	—	—	—	—	—
		Kreppen	460	82	**22**	27	45	103	96	**174**	155	34	51	28	42	859	40.3	8. 8.	180	125	24	46	42	862
		Biberbach	464	—	—	27	50	84	101	109	**132**	42	35	26	44	—	—	—	—	—	—	—	—	—
		Druisheim	415	68	**23**	**23**	60	71	92	99	**143**	39	45	34	39	736	23.6	14. 6.	182	120	19	42	34	726
Lech	Wertach bis Quelle	Zürs	1720	188	84	54	62	123	147	151	**215**	94	83	**35**	88	1324	48.0	14. 8.	181	156	41	88	187	1319
		Lech	1454	**194**	90	59	58	94	116	135	188	74	68	**31**	52	1159	40.0	14. 8.	164	145	40	70	177	1230
		Warth	1499	**221**	125	95	107	118	126	144	198	119	82	**55**	76	1466	**66.4**	14. 8.	151	143	55	44	151	1500
		Holzgau	1103	**180**	67	46	54	95	120	122	**180**	54	60	**30**	42	1050	36.5	14. 8.	171	133	37	60	141	1096
		Gramais	1318	116	32	19	56	115	123	160	**223**	94	70	**13**	43	1064	34.3	3. 7.	144	138	39	49	123	1088
		Vorderhornbach	954	**204**	77	66	87	134	140	180	172	89	51	**35**	45	1280	37.1	4. 7.	153	126	49	50	—	1322
		Hinterhornbach	1101	163	77	61	66	96	139	156	**207**	82	66	43	**37**	1193	46.8	15. 8.	166	139	42	55	88	1367
		Namlos	1263	156	52	**17**	62	114	100	169	**178**	99	64	31	44	1086	31.5	22. 8.	151	134	35	51	—	1093
		Forchach	905	149	56	50	59	119	156	**194**	187	76	62	**28**	34	1170	39.4	23. 6.	176	138	40	61	125	1213
		Höfen	869	186	66	50	74	133	152	145	**245**	75	66	**24**	42	1258	38.6	23. 6.	134	128	45	40	102	1311
		Berwang	1336	105	61	20	47	82	75	104	**123**	89	45	**15**	29	795	***50.0***	11. 2.	105	105	23	37	135	825
		Plansee	976	203	95	72	112	150	131	205	**294**	98	83	**33**	53	1529	**54.6**	15. 8.	162	142	59	53	125	1618
		Reutte i. Tirol	860	154	68	56	105	139	149	170	**230**	73	54	**24**	42	1264	37.9	3. 7.	177	147	48	55	100	1337
		Tannheim	1094	**289**	82	62	100	146	168	170	199	111	71	**43**	78	1519	36.5	14. 8.	163	153	53	57	108	1535
		Fallmühle	928	201	68	59	97	144	151	157	**267**	111	78	**39**	58	1430	**65.0**	8. 8.	158	146	56	47	123	1494
		Pfronten-Steinach	848	149	67	66	84	139	150	159	**183**	133	61	**30**	*41*	1262	44.4	14. 8.	166	149	41	51	100	1338
		Weißensee	790	89	42	39	66	117	122	139	**169**	111	65	**23**	30	1012	33.4	14. 8.	170	133	35	57	70	1082
		Horn b. Füssen	794	102	39	47	85	138	129	183	**276**	125	66	**24**	46	1260	**55.7**	21. 8.	192	145	42	62	112	1321
		Neuschwanstein	965	132	49	56	122	150	164	205	**298**	172	72	**29**	56	1505	**72.4**	1. 9.	177	148	48	61	108	1582
		Buching	810	98	46	46	80	132	136	173	**277**	130	67	**26**	48	1259	**53.5**	1. 9.	183	141	43	62	107	1327
		Tegelberghäuser[1]	1707	—	—	—	—	—	224	209	362	265	—	—	—	—	—	—	—	—	—	—	—	—
		Weizern-Hopferau	815	122	42	45	63	116	121	157	**201**	129	63	**23**	38	1120	48.5	8. 8.	173	141	34	60	86	1177
		Rieden	820	97	37	54	63	118	121	146	**200**	98	69	**22**	40	1065	41.2	15. 8.	185	133	37	59	93	1128
		Sitz	1282	136	56	50	117	148	223	178	**421**	209	59	**41**	72	1710	—	—	—	—	—	—	—	1823
		Kenzenhütte	1290	115	54	80	152	167	208	230	479	—	—	—	—	—	—	—	—	—	—	—	—	—
		Lechbruck	736	95	45	50	60	109	135	179	**226**	112	62	**24**	41	1138	**69.0**	25. 7.	173	134	34	61	67	1189
		Steingaden	774	88	43	39	57	105	132	154	**205**	150	66	**23**	41	1103	41.3	1. 9.	164	140	33	49	67	1157
		Herzogsägmühle	704	92	31	40	56	107	154	158	**189**	93	74	**25**	38	1057	45.5	1. 9.	190	138	28	63	67	1122
		Schwabbruck	747	101	37	52	60	94	126	134	**227**	81	81	**29**	50	1072	**51.5**	15. 8.	166	138	32	55	75	1114
		Apfeldorf	664	122	*30*	50	69	116	**166**	148	164	123	68	**24**	36	1116	45.6	14. 6.	160	127	38	52	60	1166
		Denklingen	700	106	39	34	52	88	134	145	**189**	72	65	**20**	37	981	41.1	15. 8.	170	132	27	52	38	1025
		Landsberg a. Lech	587	89	40	33	50	94	138	126	**223**	101	45	**16**	22	977	**87.5**	8. 8.	161	131	25	36	39	1036
		Lager Lechfeld	550	75	27	27	41	97	98	**176**	109	51	44	**17**	29	791	**51.7**	25. 7.	180	121	21	55	39	826
		Issing	720	73	**20**	27	50	95	159	**171**	147	77	59	24	30	932	44.1	14. 6.	178	131	26	51	73	985
		Augsburg (Hochabl.)	486	95	30	33	43	99	94	**144**	113	44	43	**24**	47	809	39.0	25. 7.	187	137	19	51	49	822
		Augsburg (Fachsch.)	480	84	24	24	41	87	93	**134**	109	42	41	**22**	42	743	36.4	25. 7.	158	118	20	42	36	751
		Augsburg (Schlachth.)	478	81	22	27	37	70	94	**121**	109	37	40	**20**	41	699	31.7	25. 7.	153	127	16	44	36	705
		Augsburg-St. Stefan	500	96	29	32	41	106	114	**150**	123	42	49	**27**	48	857	47.3	25. 7.	188	126	26	44	41	859
		Augsburg (Kläranl.)	470	82	26	**25**	43	98	125	**145**	121	39	47	**25**	*48*	824	27.5	21. 8.	162	121	21	44	28	821
		Gschwend	1000	229	84	71	101	191	153	195	**304**	149	77	63	**51**	1668	**76.0**	14. 8.	169	158	65	66	138	1730
	Wertach	Wertach	915	193	90	92	94	183	157	204	**268**	160	87	**39**	79	1646	**56.5**	14. 8.	173	150	64	67	100	1714
		Mittelberg	1000	160	68	73	92	163	164	197	**301**	198	104	**38**	66	1624	**65.0**	15. 8.	184	149	58	75	105	1729
		Nesselwang	868	188	55	75	82	142	133	153	**205**	149	71	**31**	65	1349	44.5	30. 1.	173	143	50	66	91	1417
		Görisried	804	120	45	42	47	109	125	129	**218**	113	83	**25**	56	1112	**51.8**	14. 8.	177	135	36	66	91	1166
		Mittersulzberg	909	149	60	58	95	146	149	197	**252**	163	84	**29**	65	1447	**52.2**	1. 9.	180	162	45	69	103	1526
		Seeg	840	141	40	48	54	125	150	141	**176**	143	76	**27**	49	1170	38.8	1. 9.	174	133	38	63	79	1229
		Markt Oberdorf	757	95	31	40	45	104	134	152	**213**	103	68	**21**	28	1034	41.6	1. 9.	180	133	33	64	86	1112
		Hochgreuth	912	82	34	63	65	134	148	181	**257**	99	71	**10**	*60*	1204	***65.0***	3. 7.	163	147	38	64	100	1282
		Unterthingau	772	130	53	44	59	96	154	154	**194**	95	66	**28**	56	1129	49.8	14. 8.	166	136	38	59	91	1179
		Kaufbeuren	674	93	30	47	41	74	139	136	**162**	85	63	**21**	34	925	44.1	14. 8.	160	131	27	52	58	972
		Ingenried	660	72	**23**	33	51	80	**164**	137	126	93	54	**23**	27	883	37.0	3. 7.	150	118	27	49	51	925
		Türkheim	599	94	**23**	24	44	83	101	**186**	171	70	82	24	39	941	**62.5**	2. 7.	184	125	26	57	57	968
		Auerberg	1055	87	46	41	61	93	155	148	**248**	111	50	**17**	37	1094	48.6	14. 8.	165	137	34	59	101	1168
		Krottenhill	885	109	45	50	70	109	166	166	**236**	123	80	**22**	41	1217	**60.6**	15. 8.	172	140	36	59	95	1299

[1] Sommerstation.

Flußgebiet		Stationen	Seehöhe m	Monatssummen (mm) Januar	Februar	März	April	Mai	Juni	Juli	August	September	Oktober	November	Dezember	Jahressumme I—XII mm	Größte Tagesmenge Höhe mm	Datum	Zahl der Tage mit Niederschlag ≥0,1 mm	≥1,0 mm	≥10,0 mm	✳ ≥0,1 mm	☒	Jahressumme XI. 37—X. 38 mm
Lech	Wertach	Stocken	750	99	43	46	59	85	**152**	151	149	84	76	**19**	41	1004	42.5	15. 8.	183	128	26	60	67	1058
		Gutenberg	670	107	40	43	67	80	138	144	**146**	73	57	**28**	39	962	41.6	14. 6.	167	131	29	54	58	1005
		Hiltenfingen	558	56	26	24	37	71	99	137	**152**	49	53	**14**	29	747	40.1	15. 8.	167	109	17	60	45	772
		Straßberg	540	90	30	39	44	87	84	**131**	125	38	51	**23**	46	788	25.3	25. 7.	166	130	22	50	38	800
		Holzhausen	610	72	26	**22**	38	74	116	142	**161**	86	67	23	29	856	36.4	14. 6.	166	116	25	54	36	887
		Mittelstetten [Schule]	540	73	20	32	40	77	94	126	**145**	41	64	**19**	30	761	33.8	14. 6.	173	122	19	51	41	784
		Augsburg (Wittelsbach.	498	76	**23**	27	41	93	99	**142**	103	41	42	25	41	753	43.5	25. 7.	162	120	21	43	29	758
		„ (Stadtmarkt)	508	73	**19**	26	39	81	96	**126**	104	36	45	21	32	698	39.2	25. 7.	175	120	18	48	33	712
		„ (Westfriedhof)	481	105	28	**24**	43	104	112	**135**	115	35	45	25	52	823	33.9	25. 7.	160	126	24	44	35	831
	Lech	Gersthofen	440	73	**15**	26	46	103	114	112	**204**	36	40	20	34	823	**59.7**	7. 8.	161	110	26	43	33	834
		Gablingen[1]	463	70	24	28	*45*	*100*	*110*	99	**216**	31	41	**23**	29	816	**65.0**	7. 8.	170	113	23	43	32	826
		Affing	463	—	—	—	—	94	115	131	**181**	42	41	26	37	—	**70.1**	7. 8.	—	—	—	—	—	—
		Aindling	460	—	—	—	—	90	121	114	**145**	63	43	31	39	—	—	—	—	—	—	—	—	—
		Rain	402	51	19	**17**	60	65	108	90	**190**	35	45	29	38	747	43.4	29. 8.	153	118	23	35	40	738
Naab bis Lech	Paar bis Lech	Hagenheim	480	*50*	*15*	22	63	81	94	96	**200**	41	41	38	49	790	**52.7**	29. 8.	173	111	22	40	36	771
		Burgheim	396	66	23	**19**	69	67	102	99	**283**	42	32	30	48	880	**56.7**	29. 8.	159	113	22	44	37	861
		Neuburg a. D.	388	94	37	**19**	73	82	131	82	**149**	45	23	**19**	32	786	36.5	14. 6.	164	123	24	36	27	803
		Sinning	420	68	21	**19**	69	64	91	99	**232**	48	28	25	48	804	39.0	29. 8.	153	117	21	43	28	794
		Haunwöhr	365	58	20	23	73	100	88	114	**146**	70	27	**18**	39	776	**50.4**	2. 7.	162	109	21	36	32	787
		Hard	500	—	—	—	—	74	109	71	**131**	44	32	15	43	—	—	—	—	—	—	—	—	—
		Ammerfeld	544	71	**14**	24	69	54	83	73	**170**	35	31	24	36	684	31.6	15. 8.	146	113	21	43	30	690
		Nassenfels	390	82	30	**17**	61	69	90	70	**187**	41	31	25	40	743	**80.7**	8. 8.	157	105	20	39	30	742
		Ingolstadt	370	58	**19**	20	65	101	83	97	**135**	52	23	**19**	41	713	31.5	21. 7.	149	112	19	37	32	712
	Paar	Walleshausen	571	88	28	32	47	101	92	**159**	143	59	43	**20**	42	854	38.5	25. 7.	159	124	23	44	40	891
		Mering	510	50	**11**	26	38	90	117	122	**128**	40	28	28	40	718	24.9	8. 7.	159	115	20	45	32	750
		Freienried[2]	527	101	**18**	32	48	98	106	**127**	126	44	33	24	32	789	31.8	3. 7.	157	126	21	42	33	819
		Dasing	470	71	**23**	32	44	101	97	**172**	114	47	35	24	43	803	**59.2**	2. 7.	178	129	20	48	35	809
		Aichach	400	77	**21**	31	63	92	115	141	**151**	56	52	43	46	888	36.2	2. 7.	161	135	27	44	37	977
		Schrobenhausen	410	63	**24**	27	69	98	76	103	**147**	38	30	28	34	737	40.2	29. 8.	146	116	20	40	37	747
		Wollomoos	505	57	**11**	29	53	92	89	**111**	101	33	28	28	31	663	26.8	3. 7.	211	122	16	49	37	676
		Gachenbach[3]	435	57	**19**	25	76	102	103	135	**220**	61	37	31	35	901	**65.6**	29. 8.	171	120	25	41	30	941
		Englmannsberg	515	*75*	*22*	**22**	76	100	72	92	**203**	52	28	24	35	801	**52.0**	7. 8.	167	129	23	40	42	815
		Pörnbach	400	55	**16**	22	72	98	86	83	**180**	57	26	20	32	747	48.5	7. 7.	126	118	20	37	36	765
		Manching	370	67	26	**19**	67	93	108	68	**126**	77	22	22	32	747	**55.5**	1. 9.	166	116	20	35	27	739
	D.	Theissing	420	*60*	26	**18**	**97**	84	96	86	96	56	28	27	41	715	48.7	28. 4.	161	120	20	37	37	710
	P. b. L.	Gundelsdorf	436	96	32	39	77	87	119	126	**178**	49	47	**28**	55	933	28.7	7. 8.	154	132	31	42	32	935
	Paar	Schorn	405	53	**13**	27	78	73	105	99	**219**	47	42	38	42	836	40.6	29. 8.	162	112	25	39	*31	824
		Ludwigsmoos	380	67	28	**23**	70	74	103	102	**220**	53	36	27	42	845	**58.3**	29. 8.	154	119	22	34	41	839
		Oberarnbach	380	54	15	**13**	62	79	99	86	**195**	59	32	20	36	750	47.3	9. 8.	171	115	21	43	34	753
		Adelshausen	385	62	23	**19**	76	87	127	76	**146**	61	24	**19**	39	759	43.2	1. 9.	152	113	20	35	43	774
		Karlshuld	380	—	—	—	—	85	96	102	**216**	53	22	20	*40*	—	—	—	—	—	—	—	—	—
	Ilm	Tandern	490	83	**21**	38	71	98	113	113	**155**	34	33	31	42	832	41.0	29. 8.	177	129	25	48	39	836
		Scheyern	481	78	**23**	34	74	104	91	106	**191**	52	33	35	50	871	43.2	7. 8.	157	123	27	39	44	859
		Pfaffenhofen a. d. Ilm	425	59	**19**	31	65	91	77	111	**167**	51	24	28	38	761	36.8	29. 8.	174	118	20	39	35	770
		Hüll	440	71	**26**	32	89	97	87	126	**152**	60	27	29	51	847	42.7	2. 7.	173	114	22	44	32	858
	D.	Geisenfeld	384	66	23	**21**	63	78	94	77	**131**	62	22	22	49	708	36.4	1. 9.	167	112	18	41	29	712
	Ilm	Appertshofen	485	60	18	**17**	**119**	108	80	85	88	49	30	31	53	738	49.2	28. 4.	166	112	20	43	39	717
		Siebenförsterhütte	385	—	—	20	89	99	76	83	**136**	45	22	29	46	—	—	—	—	—	—	—	—	—
	Abens	Mainburg	427	69	23	34	76	83	76	104	**108**	50	**22**	29	49	723	30.4	2. 7.	175	125	18	44	38	725
		Siegenburg	397	70	21	21	82	85	71	68	**107**	49	**18**	34	46	672	**52.0**	28. 4.	145	113	17	42	28	668
		Neustadt a. D.	350	77	25	**18**	83	88	60	72	**131**	47	26	30	52	709	46.4	28. 4.	141	122	14	32	29	699
	Altmühl	Linden b. Rothenbg.	500	73	39	**16**	22	94	67	76	**125**	60	43	32	42	689	35.4	11. 9.	156	118	14	47	35	686
		Colmberg	445	85	40	**11**	20	84	52	73	**120**	48	34	31	37	635	26.0	12. 8.	151	116	16	46	38	626
		Leutershausen	423	81	26	**12**	25	81	69	73	**105**	44	45	26	39	626	28.0	21. 8.	164	120	13	49	35	612
		Herrieden	423	96	46	**17**	42	87	61	51	**166**	58	61	33	47	765	44.5	8. 8.	158	134	15	43	32	757
		Triesdorf	443	73	39	**13**	38	81	65	61	**120**	35	85	32	41	683	39.5	1. 10.	188	130	16	45	30	667
		Weinberg	500	100	49	**19**	39	83	55	99	**147**	57	79	29	49	805	29.4	12. 8.	164	133	20	43	47	780
		Elbersroth	450	68	34	**16**	46	78	65	57	**129**	53	56	27	42	671	28.4	21. 8.	181	125	15	44	41	655
		Burk	470	90	45	**18**	51	66	78	78	**119**	43	58	34	44	724	38.1	21. 8.	166	123	20	47	44	801
		Voggendorf	425	81	42	**13**	52	82	63	69	**180**	33	68	31	40	754	37.8	8. 8.	176	130	21	47	37	769
		Gunzenhausen	420	70	36	**13**	64	70	95	64	**136**	46	74	26	36	730	34.7	28. 4.	171	113	20	45	37	732
		Gnotzheim	600	73	32	**16**	66	72	98	88	**155**	40	74	28	49	791	38.4	28. 4.	159	128	19	41	47	773
		Alesheim	430	62	24	**13**	70	77	82	47	**165**	40	45	24	28	677	41.5	28. 4.	140	107	15	38	37	679
		Auernheim	631	84	47	**19**	76	70	109	80	**152**	44	32	33	43	789	43.4	28. 4.	164	127	20	46	37	782
		Döckingen	530	100	48	**28**	88	81	115	77	**176**	57	48	42	60	920	43.2	28. 4.	179	145	27	46	49	899
		Rehlingen	457	79	39	**24**	73	57	92	77	**130**	44	45	*45*	48	753	39.8	28. 4.	202	125	19	52	43	724
		Rothenstein	520	71	24	**22**	96	71	91	72	**153**	43	31	29	44	747	**54.0**	28. 4.	167	123	18	51	54	736
		Monheim	500	72	30	**21**	59	77	83	82	**160**	44	65	34	49	776	37.9	1. 10.	160	117	22	43	39	765
		Mörnsheim	420	72	33	**21**	73	58	101	70	**114**	38	36	24	39	679	38.1	28. 4.	151	122	19	44	36	678
		Eichstätt	388	75	26	**19**	79	66	**106**	67	99	35	31	26	43	672	39.6	28. 4.	164	119	15	43	30	659
		Heiligenkreuz[4]	556	87	31	**21**	102	94	**130**	88	117	49	44	37	39	859	**63.2**	28. 4.	171	134	22	41	46	827

[1] Januar bis Juni Ellgau. [2] Januar bis Februar Kurasburg. [3] Januar bis März Hörshausen. [4] Januar bis Februar Ruppertsbuch.

Flußgebiet		Stationen	Seehöhe	Monatssummen (mm)												Jahressumme I–XII	Größte Tagesmenge		Zahl der Tage mit					Jahressumme XI.37–X.38
				Januar	Februar	März	April	Mai	Juni	Juli	August	September	Oktober	November	Dezember		Höhe	Datum	Niederschlag ≥0.1	Niederschlag ≥1.0	Niederschlag ≥10.0	✳ ≥0.1	⊠	
			m													mm	mm		mm	mm	mm	mm		mm
Naab bis Lech	Altmühl	Rapperszell	510	95	33	30	93	88	**105**	97	104	35	32	**29**	51	792	**55.7**	28. 4.	164	126	20	43	40	789
		Böhmfeld	427	*60*	17	**15**	69	84	87	78	**132**	43	27	28	37	677	41.5	28. 4.	154	118	20	40	33	675
		Denkendorf	483	74	24	**20**	73	78	90	84	**111**	38	27	31	43	693	35.0	28. 4.	158	117	18	37	34	682
		Freystadt	407	69	**29**	40	45	90	83	85	**126**	60	32	39	49	747	28.9	2. 7.	166	121	19	40	34	730
		Thalmässing	410	78	31	31	63	87	68	80	**98**	48	31	**27**	47	689	32.5	28. 4.	165	117	12	40	39	683
		Oesterberg	564	85	32	**28**	66	81	61	81	**87**	44	33	39	50	687	22.2	11. 9.	135	122	19	38	42	668
		Greding	390	77	28	**25**	70	74	82	76	**91**	34	**25**	33	51	666	34.1	28. 4.	158	118	17	34	31	644
		Nennslingen	523	89	37	36	85	**112**	77	83	56	35	**14**	37	44	705	44.8	28. 4.	164	127	15	47	39	703
		Hirschberg b. Beilng.	512	61	27	27	61	75	**91**	76	77	41	**20**	38	50	644	29.9	28. 4.	167	117	14	43	45	626
		Mühlhausen	400	71	**29**	41	46	93	60	72	**111**	66	44	44	68	745	32.0	1. 9.	155	122	21	38	32	705
		Mitterstahl	540	*75*	**29**	43	36	85	78	65	**150**	41	47	48	68	765	23.5	30. 8.	172	134	19	39	45	709
		Gimpertshausen	500	91	39	39	74	**90**	78	81	85	34	**32**	47	72	762	30.6	2. 7.	180	132	20	46	48	724
		Daßwang	521	77	24	28	37	74	71	73	**100**	39	**23**	39	61	646	24.0	11. 9.	168	118	16	43	50	607
		Dietfurt a. Altmühl	364	65	**20**	25	69	78	**94**	80	**94**	36	24	40	61	686	31.4	28. 4.	172	119	20	49	33	650
		Wolfsbuch	500	*70*	*22*	**21**	74	83	**91**	72	77	45	23	35	52	665	32.6	28. 4.	153	112	15	38	35	638
		Riedenburg	350	*70*	28	**21**	62	75	46	77	**107**	29	27	33	63	638	28.8	28. 4.	153	117	15	44	32	602
		Sandersdorf	400	**94**	24	**20**	76	81	81	72	76	33	25	37	50	669	36.6	28. 4.	153	114	16	39	33	654
		Schlott	460	81	36	**28**	80	106	62	76	**136**	30	30	*33*	63	761	**55.1**	28. 4.	165	138	19	45	48	845
	D.	Kelheim	350	87	30	**26**	66	89	58	89	**90**	45	32	39	63	714	31.9	28. 4.	174	123	15	38	28	685
	Naab bis Altmühl	Großmuß	400	—	—	—	66	86	63	98	**101**	43	29	37	50	—	—	—	—	—	—	—	—	—
		Abbach, Bad	350	76	27	**20**	63	84	72	76	**98**	42	28	34	58	678	31.5	24. 6.	176	112	19	36	31	649
		Laaber	520	97	41	36	**35**	78	62	84	**115**	49	72	43	61	773	32.6	2. 7.	183	142	21	43	53	743
		Velburg	510	116	59	**40**	49	84	75	55	**125**	49	49	43	74	818	27.4	11. 9.	179	148	22	45	38	783
		Degerndorf	450	*95*	*35*	32	37	84	67	66	**113**	36	**31**	34	54	684	23.4	11. 9.	156	132	17	38	37	666
		Eichlberg	582	***95***	*35*	**32**	53	80	71	63	92	37	33	46	62	699	23.9	28. 4.	180	136	17	44	42	661
		Beratzhausen	419	98	39	**33**	58	87	72	61	**135**	51	34	37	61	766	39.5	15. 8.	184	129	15	43	41	737
		Painten	498	77	**26**	29	60	93	67	61	**97**	66	29	43	56	704	33.4	11. 9.	179	122	19	37	32	680
		Undorf	420	63	22	**19**	43	77	67	60	**102**	41	27	32	49	602	20.6	21. 8.	180	110	17	42	41	579
Naab	Waldnaab	Bärnau	600	114	41	36	**15**	88	23	**174**	117	37	66	42	54	807	**87.7**	2. 7.	179	124	16	60	62	793
		Tirschenreuth	500	89	34	16	**11**	69	19	60	**94**	25	53	31	34	535	23.5	22. 8.	193	118	8	60	45	538
		Wiesau	519	**138**	48	23	17	70	**15**	55	61	24	67	27	42	587	22.1	21. 8.	167	124	12	53	58	581
		Fichtelberg	650	**131**	54	48	41	90	34	82	88	**20**	84	47	55	783	22.8	14. 1.	171	146	19	56	97	760
		Kemnather Wald-	811	**170**	69	66	37	95	39	77	135	**33**	79	51	*55*	906	27.0	14. 1.	163	155	24	60	83	889
		Brand i. Opf. [haus	576	**178**	73	35	**29**	86	33	77	72	33	84	47	51	798	32.3	11. 2.	184	136	21	61	68	781
		Steinwald (Waldh.)	822	**154**	62	34	28	88	**26**	77	135	35	80	53	53	825	25.2	9. 8.	181	138	25	72	118	810
		Erbendorf	510	76	43	27	**11**	63	18	51	**105**	23	54	39	45	555	24.6	8. 8.	150	110	8	47	43	534
		Schönficht	542	84	43	24	**14**	54	18	85	**138**	24	60	33	35	612	34.4	9. 8.	179	126	9	57	49	608
		Neustadt a. Wald-	410	108	42	27	**15**	75	20	71	**159**	27	70	45	51	710	28.7	7. 8.	166	125	18	46	45	682
		Silberhütte [naab	834	135	47	43	**24**	81	**24**	93	**141**	48	57	48	54	795	39.5	22. 8.	201	135	17	80	110	773
		Floßenbürg	620	**135**	52	40	**24**	89	27	109	106	41	*65*	37	55	780	34.6	22. 8.	176	136	19	63	62	782
		Kirchendemenreuth	560	**108**	45	29	**15**	61	30	77	77	24	69	55	54	644	20.7	21. 8.	148	121	16	48	44	603
		Weiden	398	83	35	30	**14**	64	24	61	**142**	24	55	41	40	613	35.8	8. 8.	155	119	11	38	38	598
	Heidenaab	Kemnath	456	83	41	40	**20**	61	34	61	**95**	22	38	41	59	595	21.0	13. 8.	175	130	8	46	40	566
		Pressath	425	77	38	26	**12**	67	23	63	**108**	27	53	33	47	558	22.7	12. 8.	183	117	13	44	52	558
		Heinersreuth	515	94	44	23	**20**	83	38	69	**112**	32	54	29	55	653	27.6	9. 7.	158	124	16	45	55	642
		Eschenbach	430	90	40	24	**14**	64	25	71	**120**	23	62	29	49	611	22.4	21. 8.	160	129	12	39	39	599
		Grafenwöhr	430	119	52	27	**16**	69	29	67	**130**	27	58	29	40	663	26.1	8. 8.	168	126	14	40	42	674
		Parksteinhütten	420	95	44	27	**12**	73	23	62	**113**	26	60	35	51	621	33.0	7. 8.	162	119	13	45	48	608
		Weiherhammer	390	71	38	25	**8**	73	35	**84**	76	30	50	30	45	565	23.0	22. 8.	156	105	11	37	41	551
	Lohr	Albersrieth[1]	511	110	40	28	24	90	**16**	**113**	89	37	59	36	49	691	28.7	22. 8.	187	128	13	57	57	675
	P.	Oberfahrenberg	802	79	34	37	**17**	82	18	**107**	91	34	58	28	45	630	34.3	2. 7.	178	129	11	64	107	626
		Leuchtenberg	550	94	39	35	**23**	72	28	113	**195**	36	45	36	48	764	**55.8**	9. 8.	169	130	16	52	55	744
	Naab	Neudorf	431	81	33	27	**14**	71	45	109	**111**	45	66	37	79	718	38.5	2. 7.	163	144	16	51	50	664
		Dammelsdorf	440	*80*	*32*	24	**13**	75	36	68	**162**	34	46	28	42	640	**67.0**	22. 8.	152	115	13	41	50	630
	Pfreimd	Reichenau	550	**143**	54	51	**19**	96	21	120	115	47	73	39	56	834	32.5	2. 7.	174	138	27	54	49	809
		Lohma	500	**118**	42	41	30	77	**21**	95	112	54	58	38	51	737	26.8	22. 8.	182	131	19	54	58	721
		Eslarn	510	100	24	32	**23**	79	32	93	**160**	69	*60*	*35*	51	758	**64.1**	7. 8.	161	135	19	48	47	749
		Tännesberg	693	***125***	40	42	**28**	81	30	92	122	47	62	40	54	763	42.2	22. 8.	174	133	17	61	*57*	749
	N.	Nabburg	370	88	35	**17**	27	71	35	66	**111**	35	48	48	45	626	29.5	22. 8.	169	125	12	50	55	601
	Schwarzach	Waldmünchen	510	68	32	**25**	52	81	79	72	**104**	63	67	61	60	764	20.3	13. 6.	178	141	20	57	41	715
		Tiefenbach	531	**124**	39	46	**29**	85	49	78	78	49	53	48	57	735	19.7	5.11.	164	136	18	53	73	716
		Grafenkirchen	501	**122**	37	**33**	**33**	86	72	71	115	52	50	49	51	771	22.0	26. 6.	180	120	21	52	50	754
		Hiltersried	520	**90**	34	28	**19**	79	35	63	67	47	60	*48*	38	608	19.3	13. 7.	149	135	13	43	38	600
		Winklarn	520	**155**	41	57	**23**	74	38	80	121	51	57	49	51	797	38.8	12. 8.	175	146	19	51	35	800
		Neunburg v. Wald	399	105	29	28	**24**	65	48	93	**123**	69	59	47	49	739	31.2	11. 9.	162	128	21	40	28	730
		Schönsee	655	**139**	42	39	**30**	85	45	107	89	57	53	38	59	763	34.0	2. 7.	169	137	21	55	80	763
		Dieterskirchen	500	**112**	39	48	**27**	88	42	97	103	55	56	46	51	764	24.7	13. 7.	174	129	19	49	41	757
		Wildstein	678	**133**	39	53	**35**	85	36	83	94	55	64	50	64	791	24.5	22. 8.	180	136	19	59	58	759
		Weidenthal	500	89	31	31	**22**	85	43	73	**122**	42	65	45	49	697	28.2	11. 9.	149	126	15	44	41	678
	Naab	Trisching	405	**82**	44	29	**26**	71	29	49	63	41	44	32	55	565	28.4	11. 9.	149	119	12	48	46	549
		Schwarzenfeld	363	**107**	45	**25**	28	92	52	69	104	42	57	64	97	782	19.5	3. 7.	192	148	23	53	60	698
		Weiher	513	**120**	52	25	**4**	95	44	78	95	42	38	*25*	*65*	683	38.0	2. 7.	161	127	15	42	52	671

[1]) Januar bis Februar Waldthurn.

Flußgebiet		Stationen	Seehöhe m	Monatssummen (mm) Januar	Februar	März	April	Mai	Juni	Juli	August	September	Oktober	November	Dezember	Jahressumme I—XII mm	Größte Tagesmenge Höhe mm	Datum	Zahl der Tage mit Niederschlag ≧0.1 mm	≧1.0 mm	≧10.0 mm	✳ ≧0.1 mm	▦	Jahressumme XI.37—X.38 mm
Naab	Naab	Freudenberg	460	**76**	28	20	**17**	63	36	59	60	32	41	28	62	522	17.7	31. 12.	155	115	10	44	35	497
		Pittersberg	480	63	32	28	**18**	74	39	51	**90**	34	42	19	41	531	18.0	21. 8.	170	101	11	42	47	540
		Schwandorf	360	*60*	*35*	*25*	**20**	73	34	53	**101**	*35*	*40*	27	42	545	17.3	21. 8.	154	120	8	*42*	*45*	546
		Fischbach	500	*75*	*35*	**17**	**17**	70	56	74	**103**	45	40	26	46	604	20.0	21. 8.	158	124	16	42	32	607
		Burglengenfeld	345	80	34	**17**	19	76	52	62	**112**	44	31	19	46	592	25.5	3. 8.	170	114	13	39	28	594
		Kallmünz	350	84	35	20	**19**	88	59	54	**119**	56	32	23	51	640	35.5	11. 9.	156	116	17	39	28	637
		Wolfsegg	450	*80*	*32*	**12**	21	80	79	57	**107**	44	25	26	48	611	40.0	26. 6.	171	112	14	42	27	607
	Vils	Groß-Schönbrunn	450	**99**	40	18	**15**	67	36	67	65	38	44	28	52	569	24.0	11. 9.	161	108	8	41	43	553
		Oberfrankenohe	502	**88**	48	35	**24**	79	31	61	87	**24**	*40*	*25*	*55*	597	27.4	21. 8.	149	119	13	47	40	592
		Edelsfeld	521	**114**	63	**25**	27	84	43	60	73	38	59	39	55	680	25.3	11. 2.	168	137	12	44	47	670
		Vilseck	395	**97**	54	**19**	22	66	31	48	61	30	55	26	48	557	19.6	21. 8.	140	113	10	42	34	550
		Hahnbach	385	100	51	**18**	**18**	76	41	52	**101**	31	48	28	47	611	25.7	9. 8.	170	121	12	43	45	603
		Sulzbach	427	**74**	38	**14**	17	76	53	40	64	35	39	24	43	517	22.6	11. 9.	172	105	8	42	42	512
		Amberg (M.-H.-B.)	520	79	37	18	**13**	91	43	48	**98**	38	44	22	52	583	23.4	8. 8.	172	116	14	45	44	578
		Amberg (Kultur-	370	74	37	16	**14**	72	38	44	**108**	37	43	21	44	548	22.0	11. 9.	162	114	10	40	34	547
		Ensdorf . .[bauamt]	365	76	43	**19**	22	76	47	54	**113**	38	59	26	45	618	20.2	11. 9.	168	123	13	45	29	611
		Albertshofen	520	91	38	**28**	32	75	79	59	**126**	57	55	41	50	731	24.8	11. 8.	164	152	20	40	46	699
		Ursensollen	540	66	40	**18**	**18**	76	45	68	**81**	39	49	22	40	562	30.4	2. 7.	191	121	11	52	47	550
		Hohenburg	385	100	53	**25**	29	67	57	47	**125**	69	53	26	47	698	47.1	11. 9.	158	123	17	37	50	689
		Hirschwald	491	76	43	20	**18**	71	40	45	**120**	41	59	22	48	603	24.5	11. 9.	155	121	12	35	48	599
		Schmidmühlen	360	90	39	22	**20**	85	45	62	**124**	42	38	24	42	633	24.0	11. 9.	151	128	11	37	36	641
		Hohenfels	400	92	35	**21**	27	87	49	57	**120**	50	32	27	52	649	31.3	11. 9.	155	119	19	40	35	631
Regen	Schwarzer Regen	Eisenstein	794	**251**	69	92	65	112	83	139	195	70	74	75	**42**	1267	**65.5**	25. 8.	197	158	38	76	94	1269
		Brennes	1033	**243**	60	80	70	140	89	172	**243**	63	82	88	**48**	1378	**62.4**	25. 8.	213	157	45	81	132	1384
		Arberschutzhaus	1410	**388**	129	132	117	182	116	173	197	**84**	107	142	**84**	1851	**55.0**	30. 1.	191	183	65	84	167	1804
		Großer Arberses	920	**333**	115	147	73	166	96	165	190	**64**	90	92	70	1601	**53.8**	11. 2.	191	169	54	78	128	1605
		Schachtenbach	900	**284**	91	135	86	146	117	129	192	76	*85*	89	**70**	1500	46.7	25. 8.	179	161	51	66	128	1503
		Deffernickhütte	640	**271**	80	73	53	132	105	103	134	75	73	87	**45**	1231	**50.0**	1. 9.	203	149	38	75	124	1218
		Falkensteinschutzhs.	1314	**289**	108	85	94	121	100	116	236	88	85	76	**57**	1455	**50.2**	1. 9.	199	170	41	95	142	1484
		Zwiesler Waldhaus	700	**260**	88	72	59	95	89	94	136	88	81	72	**41**	1175	**61.3**	1. 9.	184	153	29	67	125	1180
		Scheuereck	773	**197**	63	80	87	122	129	100	167	89	82	85	**52**	1253	38.8	1. 9.	209	160	38	80	128	1239
		Rabenstein	676	**232**	68	117	58	120	82	122	175	76	61	115	**56**	1282	45.3	1. 9.	203	157	43	62	107	1246
		Zwiesel	590	**180**	**41**	85	53	90	92	122	151	71	43	92	50	1070	42.5	1. 9.	189	153	35	47	79	1075
		Schachten (Forsth.)	1140	**217**	77	118	85	124	117	115	195	73	89	99	**72**	1381	41.2	7. 8.	183	163	44	76	100	1356
		Buchenau	749	215	85	76	67	108	114	122	**247**	88	67	111	**61**	1361	**59.5**	8. 8.	182	149	40	67	112	1431
		Langdorf	700	149	**33**	92	*45*	65	84	116	**153**	58	44	*60*	52	951	32.4	25. 8.	173	143	28	57	74	942
		Regen	522	111	**36**	87	47	99	101	**114**	113	59	38	60	50	915	31.5	1. 9.	174	140	24	51	53	904
		Zell	645	**170**	69	72	44	139	133	141	115	62	57	*53*	**40**	1095	**63.4**	17. 7.	171	140	30	71	67	1093
		Unterbreitenau	820	159	68	57	46	126	117	**172**	111	52	57	53	**44**	1062	37.6	11. 2.	184	134	34	64	103	1054
		Bodenmais	680	192	**45**	94	65	105	84	126	**202**	64	59	90	60	1186	**52.2**	25. 8.	177	147	39	64	82	1173
		Gotteszell	568	146	62	46	**38**	107	129	**173**	105	63	54	61	52	1036	**64.5**	17. 7.	176	140	30	53	70	1004
		Oedwies	1029	**440**	94	118	70	134	123	155	158	66	**61**	119	83	1621	49.7	14. 1.	198	161	57	66	104	1580
		Teisnach	480	103	**31**	59	37	71	80	114	**131**	54	50	54	44	828	38.8	8. 8.	185	125	21	53	49	865
		Oberried	580	158	**44**	70	49	94	83	126	**185**	59	58	79	58	993	46.0	25. 8.	178	150	34	58	85	990
		Schareben	1020	207	79	107	100	123	93	130	**232**	70	70	115	**62**	1388	48.5	25. 8.	188	165	43	65	138	1381
		Wiesing	670	119	**38**	64	56	78	83	119	**183**	55	55	66	49	965	38.8	1. 7.	161	135	26	50	55	946
		Viechtach	432	128	**38**	58	42	74	91	97	**164**	47	55	59	54	907	26.5	1. 7.	158	134	24	48	41	891
		Höllenstein	403	105	**37**	45	40	75	69	100	**161**	48	45	58	43	826	28.3	25. 8.	191	126	23	55	60	838
	Weißer Regen	Kleiner Arbersee	920	**278**	68	90	78	154	96	169	214	73	83	104	**57**	1464	**55.7**	25. 8.	194	174	40	78	137	1455
		Lohberg	650	**235**	74	67	61	115	94	120	167	68	72	79	**43**	1195	46.5	25. 8.	187	115	41	64	86	1219
		Osserschutzhaus	1285	**178**	**55**	71	60	146	108	153	166	93	58	123	58	1269	46.9	1. 9.	170	162	39	77	155	1224
		Lam	575	142	50	46	57	71	81	114	**169**	60	59	66	**40**	955	38.2	30. 1.	169	143	27	62	48	969
		Hohenbogen	903	150	58	**30**	81	140	136	119	**186**	72	74	75	51	1172	32.2	25. 8.	174	170	35	67	128	1164
		Kötzting	408	109	**30**	38	47	81	80	90	**137**	55	52	54	45	818	28.2	25. 8.	182	137	24	51	48	826
	R.	Steinbühl	480	125	40	**37**	46	75	71	111	**141**	58	70	59	42	875	36.1	25. 8.	177	148	23	55	41	902
	S. R.	Siegersdorf	650	86	**31**	32	43	68	86	89	**150**	72	55	49	55	816	25.9	25. 8.	157	132	30	42	47	811
	R.	Roßberg	650	*105*	*25*	*28*	30	79	88	74	**114**	58	49	43	36	729	23.5	1. 9.	171	131	19	52	59	750
	Chamb	Schachten . . [blut	440	*120*	27	**20**	39	92	76	*65*	100	*60*	*60*	43	*40*	742	27.5	13. 6.	165	128	21	60	*35*	754
		Neukirchen-Heilig-	460	113	45	**16**	51	**117**	105	102	102	61	50	44	34	840	31.2	25. 8.	173	117	23	50	41	841
	Regen	Furth	400	**130**	36	**24**	41	81	82	67	92	61	60	28	42	744	27.1	26. 6.	164	117	19	54	32	768
		Gibacht	820	**161**	**40**	**40**	60	113	89	71	96	54	63	72	62	921	33.0	11. 6.	153	148	26	52	110	892
		Cham	400	65	**20**	22	37	65	58	62	**91**	49	37	43	33	582	19.1	2. 7.	164	109	17	36	32	574
		Kolmberg	580	120	**32**	**32**	42	81	63	58	**136**	51	48	49	45	757	27.3	3. 8.	166	126	23	49	60	761
		Traitsching	418	79	38	**28**	42	67	67	75	**133**	59	41	44	41	714	29.1	1. 9.	173	131	21	49	44	702
		Alletsried	540	78	**20**	27	37	62	55	62	**113**	47	41	35	39	616	23.3	8. 8.	168	123	13	50	42	623
		Roding	370	77	**29**	**29**	36	78	62	78	**124**	59	36	47	54	709	21.2	1. 9.	157	124	21	33	34	693
		Falkenstein	580	124	44	38	41	73	67	81	**146**	79	**34**	50	51	828	36.1	11. 9.	192	134	23	56	69	820
		Oberzell	520	*100*	*40*	32	**29**	69	65	69	**113**	61	32	36	55	701	21.4	11. 8.	172	131	18	*39*	*39*	710
		Neubäu	395	78	**31**	36	35	65	58	53	**93**	41	44	38	*45*	617	26.0	26. 6.	145	117	16	37	31	614
		Altenschwand	420	74	26	**21**	**21**	68	46	**111**	98	41	50	32	54	642	27.6	22. 8.	170	128	15	43	39	633
		Bruck	368	77	29	**23**	26	72	65	70	**110**	46	45	34	48	645	31.4	7. 8.	168	128	14	37	34	636
		Nittenau	350	58	32	28	30	70	62	61	**99**	54	36	**26**	43	559	28.0	26. 6.	160	118	14	38	45	557
		Harting	334	81	35	**26**	29	78	78	66	**152**	69	36	36	59	745	30.3	26. 6.	185	113	19	46	55	721
		Regenstauf	339	75	34	17	**16**	69	57	74	**135**	45	45	20	43	630	36.0	15. 8.	166	116	17	41	29	637
		Kürn	570	80	40	26	**25**	82	72	73	**159**	50	31	31	54	723	23.2	22. 8.	172	129	24	45	49	722

Donau 1938

Flußgebiet		Stationen	Seehöhe m	Monatssummen (mm) Januar	Februar	März	April	Mai	Juni	Juli	August	September	Oktober	November	Dezember	Jahressumme I–XII mm	Größte Tagesmenge Höhe mm	Datum	Zahl der Tage mit Niederschlag ≧0.1 mm	≧1.0 mm	≧10.0 mm	✳ ≧0.1 mm	☒	Jahressumme XI. 37—X. 38 mm
Isar bis Regen	Donau	Regensburg	340	84	28	17	43	85	80	72	122	58	30	28	61	708	29.4	1. 9.	172	118	20	32	38	690
	Donau	Walhalla	415	91	30	34	33	85	86	68	116	48	33	36	68	728	26.0	13. 6.	182	120	19	41	47	714
	Pf.	Gattersberg	415	65	25	25	76	88	67	91	115	54	29	32	57	724	45.0	28. 4.	157	118	17	29	33	705
	D	Altenthann	490	107	49	35	44	98	108	103	186	78	33	37	52	930	28.9	11.9.,4.7.	157	136	27	43	37	945
	Pf.	Köfering	340	68	24	21	44	79	78	62	131	58	24	33	59	681	26.4	21. 8.	162	111	16	30	31	661
	Donau	Taimering	330	70	27	26	37	66	50	72	101	61	24	33	64	631	25.2	13. 8.	158	115	22	33	39	600
	Donau	Wörth a. D.	340	91	24	35	35	74	67	76	107	59	27	41	61	697	20.3	26. 6.	160	129	14	40	41	682
	Donau	Aholfing	325	92	26	31	36	75	50	112	130	48	28	45	70	743	39.7	2. 7.	157	124	19	32	37	655
	Donau	Neuhausen b. Mainb.	475	73	23	29	73	81	60	88	132	52	22	30	48	711	48.4	12. 8.	171	133	16	44	37	711
	Donau	Ludmannsdorf	470	73	23	28	80	88	67	85	142	57	22	31	48	744	44.2	28. 4.	164	120	21	47	38	741
	Donau	Pattendorf	415	70	23	30	74	85	63	97	98	65	26	33	45	709	47.5	2. 7.	169	122	13	54	34	706
	Donau	Rohr	435	77	27	31	80	81	51	88	98	55	25	36	52	701	42.0	28. 4.	165	119	13	43	30	692
	Donau	Eggmühl	365	60	21	30	56	87	69	98	96	65	28	28	59	695	28.5	13. 6.	164	111	18	42	32	675
	Donau	Schiederhof	660	—	—	—	—	—	—	111	130	70	41	65	68	—	—	—	—	—	—	—	—	—
	Donau	Hohenthann	480	65	20	29	77	82	67	68	116	81	25	30	42	703	53.5	1. 9.	166	117	15	51	33	703
	Donau	Oberronning	435	79	28	28	73	85	78	74	124	90	26	40	56	781	46.5	12. 8.	153	132	19	44	33	768
	Donau	Ergoldsbach	417	82	30	31	67	82	62	88	130	87	28	32	51	770	38.5	1. 9.	176	126	20	55	31	769
	Donau	Mallersdorf	420	77	25	37	66	77	53	118	104	60	28	31	59	735	36.0	2. 7.	136	115	18	39	27	747
	Donau	Geiselhöring	360	71	23	38	69	73	52	95	101	52	28	31	59	692	28.0	28. 4.	154	130	16	33	31	677
	Donau	Straubing	329	95	28	32	42	80	60	76	110	48	33	46	59	709	26.0	15. 8.	157	125	16	30	38	685
	Donau	Hagenau	465	70	25	35	44	117	84	110	99	53	40	40	48	765	22.8	1. 9.	181	140	19	37	27	777
	Donau	Puchhausen	370	63	22	42	69	84	55	97	98	52	28	34	50	694	29.5	28. 4.	156	108	20	45	31	692
	Donau	Stallwang	351	119	35	33	42	66	76	99	159	75	47	48	50	849	30.0	3. 8.	173	128	26	39	36	828
	Donau	Pilgramsberg	618	125	37	30	41	72	78	81	161	71	38	49	57	840	25.2	11. 9.	168	127	29	53	57	812
	Donau	Steinach	350	130	34	47	43	83	51	70	108	44	38	62	70	780	20.4	29. 4.	170	125	23	36	46	751
	Donau	Dachsberg	560	106	39	26	39	72	81	89	166	53	41	53	43	808	31.8	10. 8.	174	130	28	45	58	797
	Donau	Englmar	881	185	66	78	67	99	110	129	261	63	66	97	69	1290	37.3	25. 8.	178	155	45	62	89	1264
	Donau	Windberg	441	135	44	35	42	89	82	78	126	57	52	59	58	857	22.4	29. 1.	165	135	27	51	43	834
	Donau	Pfelling	320	113	31	39	40	92	103	109	129	49	44	57	51	857	36.5	17. 7.	168	125	25	37	36	851
	Donau	Straßkirchen	326	100	28	41	42	94	71	110	170	48	35	51	53	843	55.3	24. 8.	175	123	19	38	36	830
	Donau	Büchling	335	79	23	32	53	72	55	86	90	50	31	49	49	669	24.8	5.11.	167	110	20	44	30	650
	Donau	Buchetberg	420	194	69	87	52	123	110	138	151	55	55	98	78	1210	35.1	11. 2.	165	143	43	58	75	1161
	Donau	Metten	315	139	36	66	42	104	93	110	130	56	48	73	63	960	26.8	5.11.	187	134	35	48	45	929
	Donau	Grafling	435	157	47	74	39	107	99	203	114	67	51	94	64	1116	52.3	17. 7.	182	138	41	46	50	1062
	Donau	Rusel-Irlmoos	840	159	60	70	57	153	153	177	175	54	63	100	60	1281	43.2	13. 6.	186	141	44	64	96	1228
	Donau	Deggendorf	320	133	36	62	38	88	102	114	101	53	40	73	58	898	42.1	1. 7.	179	134	28	34	45	868
	Donau	Mainkofen	320	128	28	61	41	96	89	66	106	49	38	57	58	817	27.8	5.11.	173	121	23	34	38	801
Isar	Loisach bis Quelle	Amtssäge[1]	1240	—	—	—	—	—	—	171	242	75	—	—	—	—	—	—	—	—	—	—	—	—
	Loisach bis Quelle	Scharnitz	963	147	77	76	81	130	109	158	241	99	56	16	34	1224	36.4	12. 2.	148	148	40	44	124	1279
	Loisach bis Quelle	Seefeld	1176	161	67	57	45	30	71	172	129	110	58	18	32	950	46.4	15. 9.	135	111	32	45	99	1004
	Loisach bis Quelle	Oberleutasch	1126	157	71	39	68	101	72	139	213	86	65	9	35	1055	53.4	22. 8.	160	114	42	56	156	1146
	Loisach bis Quelle	Mittenwald	918	105	47	57	68	119	154	164	254	115	74	16	34	1207	44.2	22. 8.	177	140	37	59	114	1268
	Loisach bis Quelle	Krün	875	123	60	58	75	128	135	155	277	119	69	18	36	1253	50.2	22. 8.	172	141	44	59	101	1336
	Loisach bis Quelle	Esterberg-Alpe	1262	156	91	79	113	137	183	173	260	98	85	20	47	1442	50.2	15. 6.	168	143	56	71	157	1555
	Loisach bis Quelle	Vereinsalpe	1406	216	67	84	160	148	170	180	395	159	84	27	54	1744	60.6	22. 8.	166	154	60	74	174	1870
	Loisach bis Quelle	Hinterriß	930	153	77	75	98	85	167	220	263	106	67	33	50	1394	44.8	17.7.,22.8	149	132	47	52	152	1474
	Loisach bis Quelle	Vorderriß	783	145	59	85	153	148	171	213	326	127	67	35	58	1587	48.0	15. 8.	175	157	60	63	137	1693
	Loisach bis Quelle	Fall	741	191	71	93	148	156	176	219	281	118	73	41	77	1644	52.8	15. 8.	175	155	59	63	135	1739
	Loisach bis Quelle	Pertisau	950	136	70	99	84	84	166	183	182	71	46	30	43	1194	36.8	11. 2.	169	141	37	52	125	1228
	Loisach bis Quelle	Erfurterhütte	1830	—	—	75	116	97	188	188	201	109	50	—	—	—	—	—	—	—	—	—	—	—
	Loisach bis Quelle	Achenkirch	922	142	57	88	115	112	140	143	231	97	78	54	48	1305	39.0	29. 3.	157	136	46	37	133	1377
	Loisach bis Quelle	Obernach	830	174	57	88	119	128	129	186	297	107	77	30	62	1454	54.2	15. 8.	197	150	61	70	113	1530
	Loisach bis Quelle	Einsiedel	805	179	56	96	116	140	145	181	345	89	69	32	74	1522	68.0	15. 8.	170	151	57	61	111	1617
	Loisach bis Quelle	Herzogstandhaus	1575	214	72	124	149	150	155	224	242	163	81	46	102	1722	60.1	1. 9.	163	144	68	80	205	1814
	Loisach bis Quelle	Urfeld	844	153	56	82	180	145	243	222	265	210	89	39	84	1768	84.0	1. 9.	185	159	59	63	106	1881
	Loisach bis Quelle	Jachenau	791	174	44	93	149	158	206	237	391	105	85	38	109	1789	89.7	15. 8.	168	162	70	51	114	1895
	Loisach bis Quelle	Lenggries	682	179	55	96	130	155	218	179	278	139	62	53	83	1627	51.1	23. 6.	188	151	59	60	89	1679
	Loisach bis Quelle	Marienstein (Kreisst.)[2]	800	207	68	91	122	153	179	174	255	145	80	47	83	1604	57.5	1. 9.	184	166	62	57	90	1683
	Loisach bis Quelle	Bad Tölz (Kurort. Kl.	687	141	56	71	98	151	154	167	265	160	60	30	73	1426	—	—	178	145	48	58	73	1515
	Loisach bis Quelle	Bad Tölz (Realsch.)	690	152	54	77	105	133	155	173	268	164	63	32	80	1456	50.3	1. 9.	183	156	48	58	75	1524
	Loisach bis Quelle	Dietramszell	685	175	64	83	83	103	159	—	—	—	—	—	—	—	—	—	—	—	—	—	—	—
	Loisach bis Quelle	Ehrwald	993	130	56	40	61	125	132	193	168	40	47	13	44	1049	48.5	29. 7.	170	144	32	54	114	1143
	Loisach	Griesen	822	173	65	52	104	122	123	158	243	84	61	25	47	1257	39.5	14. 8.	189	149	45	61	98	1320
	Loisach	Riffelriß	1600	118	109	40	75	91	109	134	249	183	104	30	48	1290	49.0	22. 8.	188	148	40	90	206	1353
	Loisach	Zugmösl	1220	120	95	39	90	113	137	150	208	130	82	22	33	1219	—	—	—	—	—	—	—	1318
	Loisach	Eibsee	1000	114	54	34	75	123	162	160	226	106	74	22	39	1189	36.2	14. 8.	182	144	36	57	124	1255
	Loisach	Grainau	760	123	56	47	95	120	145	165	190	95	74	22	41	1173	37.7	11. 6.	173	144	42	49	113	1251
	Loisach	Zugspitze (Observat.)	2962	352	141	130	183	199	111	167	279	129	86	76	110	1963	40.2	28. 5.	218	198	76	180	305	2104
	Loisach	Schneefernerhaus	2660	529	303	219	394	233	171	239	394	202	130	103	157	3074	73.3	1. 9.	203	188	103	155	274	3241
	Loisach	Knorrhütte	2051	203	136	107	196	156	183	193	316	114	71	40	72	1787	49.3	22. 8.	189	182	68	134	248	1933
	Loisach	Schachen[1]	1867	—	—	—	—	—	160	258	274	120	—	—	—	—	—	—	—	—	—	—	—	—
	Loisach	Kreuzeckhaus	1652	142	75	67	141	152	166	215	245	114	96	20	63	1496	50.3	22. 8.	187	172	56	99	180	1619
	Loisach	Raintalerhof	964	134	61	61	100	140	125	188	236	115	93	20	57	1330	36.6	14. 8.	181	153	52	69	117	1402
	Loisach	Elmau	1012	141	66	56	108	102	133	180	259	86	83	19	49	1282	52.5	22. 8.	172	143	46	60	142	1366

[1] Sommerstation. [2] Januar Bad Tölz (Kloster).

Flußgebiet		Stationen	Seehöhe m	Monatssummen (mm) Januar	Februar	März	April	Mai	Juni	Juli	August	September	Oktober	November	Dezember	Jahressumme I—XII mm	Größte Tagesmenge Höhe mm	Datum	Zahl der Tage mit Niederschlag ≧0.1 mm	≧1.0 mm	≧10.0 mm	✳ ≧0.1 mm	🌫	Jahressumme XI.37—X.38 mm
Isar	Loisach	Eckbauer	1239	156	71	83	146	138	134	184	**215**	120	85	**24**	64	1420	44.8	22. 8.	183	155	49	79	152	1507
		Wildenau	750	177	67	55	97	127	128	162	**208**	100	65	**16**	57	1259	38.2	22. 8.	178	147	47	57	121	1342
		Kaltenbrunn	861	138	*70*	53	90	107	107	176	**284**	96	83	**18**	48	1270	44.5	22. 8.	174	151	47	51	114	1363
		Wankhaus	1765	122	70	38	131	100	159	172	**181**	111	66	**10**	36	1196	**53.0**	15. 6.	192	136	42	101	157	1323
		Partenkirchen	717	134	50	40	72	109	138	160	**194**	77	66	**16**	29	1085	32.4	22. 8.	171	135	38	58	94	1157
		Oberau	655	146	47	71	100	113	179	175	**275**	117	64	**18**	47	1352	**50.7**	15. 6.	190	136	51	62	88	1420
		Eschenlohe	639	110	56	58	91	111	194	200	**237**	154	79	**18**	40	1348	**53.0**	15. 6.	177	133	44	57	76	1421
		Kohlgrub	840	117	44	56	84	126	192	131	**187**	140	65	**32**	60	1234	45.3	14. 6.	178	145	40	62	102	1290
		Murnau	696	78	36	37	92	113	160	148	**240**	119	66	**17**	45	1151	48.0	15. 8.	179	139	33	56	72	1216
		Schwaiganger	660	77	33	42	88	129	180	187	**256**	132	78	**24**	48	1274	**56.8**	15. 6.	166	145	43	46	77	1338
		Kochel	605	108	36	64	115	122	240	191	**296**	192	66	**28**	62	1520	**78.2**	1. 9.	188	147	45	66	73	1608
		Walchenseekraftw.	610	138	44	67	133	130	*220*	202	**315**	156	76	**32**	69	1582	***55.0***	15. 6.	200	155	49	55	66	1664
		Sindelsdorf	601	89	24	47	76	107	194	175	**292**	124	68	**20**	49	1265	**67.2**	8. 8.	193	142	35	60	71	1331
		Tutzingerhütte	1327	180	79	130	204	184	294	244	**390**	239	92	**52**	124	2212	**101.3**	1. 9.	167	166	73	81	184	2334
		Benediktbeuren	630	101	39	55	99	129	202	169	**293**	159	73	**19**	60	1398	**74.1**	15. 6.	200	149	38	58	60	1491
		Voglherd	777	107	41	54	103	165	242	206	**268**	188	81	**16**	67	1538	**81.1**	1. 9.	175	138	41	54	90	1644
		Blomberghaus	1250	127	47	85	111	168	195	218	**308**	182	80	**35**	63	1619	**83.9**	15. 8.	205	156	53	81	142	1736
		Königsdorf	626	106	37	49	55	98	134	148	**203**	108	51	**22**	50	1061	45.9	1. 9.	193	137	38	67	51	1135
		Thanning	640	121	33	48	61	100	125	134	**190**	93	61	**28**	55	1049	45.7	1. 9.	181	136	35	63	67	1104
		Puggling	590	114	*33*	45	39	95	130	152	**170**	83	50	**25**	45	981	33.6	31. 8.	170	137	31	55	57	1054
	Dorfen bis Loisach	Icking	637	107	**20**	45	50	94	110	136	**152**	75	43	29	50	911	35.6	1. 9.	178	132	28	53	53	963
		Mühltal (Kraftwerk)	540	105	**29**	45	57	87	110	150	**155**	85	50	30	55	958	35.3	1. 9.	218	138	29	62	53	1003
		Ebenhausen	663	79	**20**	51	63	94	123	***160***	155	104	49	38	72	1008	43.4	1. 9.	179	140	30	55	51	1009
		Höllriegelskreuth	600	101	**27**	45	75	100	106	**150**	143	120	54	37	52	1010	43.8	1. 9.	180	143	35	63	43	1052
		Deisenhofen	574	102	43	52	76	82	100	120	**155**	107	52	**34**	51	974	43.5	1. 9.	172	141	34	53	63	1010
		München (Isartalstr.)	525	87	**31**	46	61	*90*	88	**130**	128	87	42	37	48	875	38.3	1. 9.	179	137	25	55	40	905
		„ -Harlaching	540	81	**27**	40	63	*90*	88	120	**130**	100	45	37	45	866	42.0	1. 9.	167	131	23	43	40	892
		„ (Hochhaus)	525	68	**21**	35	61	*90*	85	113	***117***	78	38	29	35	770	40.7	1. 9.	161	127	22	42	41	810
		„ (St. Bonifaz)	523	84	**28**	47	61	90	93	**136**	131	87	42	37	47	883	**55.0**	2. 7.	166	135	27	52	43	914
		„ (Ständlerstr.)	540	78	**24**	41	60	*90*	95	100	**119**	89	41	38	47	822	43.7	1. 9.	159	131	25	50	37	853
		„ (Sternwarte)	525	81	**29**	47	70	105	104	**162**	153	98	43	36	46	974	**71.1**	2. 7.	197	135	27	54	51	1010
		„ -Oberföhring	512	72	**23**	44	63	90	100	108	**157**	88	37	31	43	856	46.9	1. 9.	168	141	26	52	44	889
		Otterfing	669	110	**26**	55	63	119	118	122	**165**	96	70	38	49	1031	47.6	1. 9.	174	142	30	48	51	1072
		Kreuzpullach	582	105	45	56	71	107	127	155	**203**	105	71	**34**	55	1134	49.7	9. 8.	182	152	37	47	50	1174
		Sauerlach	620	104	**25**	47	70	95	138	146	**163**	125	47	27	51	1038	46.9	1. 9.	186	139	34	49	59	1081
		Dürrnhaar	601	97	**23**	44	71	83	123	140	**174**	108	56	28	46	993	44.2	1. 9.	171	139	34	56	45	1042
		Ottobrunn	562	98	34	45	68	84	112	139	178	96	—	—	—	—	—	—	—	—	—	—	—	—
		Neubiberg	548	80	**27**	39	*60*	88	94	90	**131**	*80*	54	29	49	821	***38.0***	*1. 9.*	177	137	21	55	51	864
		München-Berg a. L.	528	79	**24**	43	60	94	**132**	127	130	94	43	38	49	913	49.0	1. 9.	152	137	32	48	41	936
		Eglfing	537	84	**31**	49	60	94	135	114	**164**	108	48	38	50	975	45.1	1. 9.	171	139	34	50	41	1004
		Unterföhring	500	76	**23**	40	69	91	104	*140*	**155**	89	35	32	42	896	***60.0***	2. 7.	175	135	24	48	32	923
		München (Traubest.)	510	71	**24**	44	65	*90*	102	143	**146**	83	38	30	42	878	**64.4**	2. 7.	154	142	26	33	35	904
		Großlappen (Kläranl.)	500	69	**30**	35	71	*90*	104	122	**193**	84	39	31	39	907	**52.5**	2. 7.	169	134	23	46	35	943
		Garching	483	81	31	43	64	103	127	112	**181**	79	32	**27**	45	925	44.6	1. 9.	155	142	27	40	29	957
		Neufahrn b. Freising	470	68	**8**	37	57	86	99	83	**151**	62	28	25	31	735	30.2	1. 9.	154	110	21	36	39	764
		Weihenstephan (Gartenb.-Anst.)	470	75	**18**	35	62	96	89	68	**172**	58	24	27	41	765	38.1	1. 9.	166	121	19	43	34	785
		(Agrikult.-Inst.)	470	74	**11**	32	55	88	85	68	**157**	48	20	21	37	696	30.9	1. 9.	152	121	16	39	38	729
		(Landessaatz.-Anstalt)	470	71	**11**	29	56	98	91	70	**171**	53	24	25	41	740	36.3	12. 8.	159	123	21	39	37	701
		Schönleitnerhof	460	69	**15**	36	59	94	83	63	**159**	56	23	27	*32*	716	32.0	1. 9.	147	127	18	39	26	740
		Freising	473	67	**18**	31	55	88	82	74	**168**	49	24	24	32	712	31.6	12. 8.	155	122	18	38	34	732
	Dorfen	Zorneding	560	101	**40**	59	77	95	124	**129**	123	96	64	44	57	1009	48.0	1. 9.	184	141	31	59	52	1053
		Erlmühle	497	65	**17**	38	56	82	95	106	**115**	74	38	31	30	747	48.8	1. 9.	183	126	17	51	33	778
		Goldach	470	82	**19**	33	58	92	96	121	**148**	74	27	26	30	806	**50.5**	2. 7.	152	122	17	44	37	835
		Schneckhof	450	78	**12**	23	56	*95*	87	90	**183**	53	22	*24*	33	756	33.6	1. 9.	148	133	22	40	33	779
		Finsing	495	59	**11**	36	56	81	95	110	**125**	71	42	28	33	747	45.6	1. 9.	168	126	24	45	35	771
		Aufkirchen	487	74	**20**	34	61	86	112	104	**221**	83	30	27	38	890	**54.5**	1. 9.	169	132	24	41	35	921
		Eitting	449	62	**17**	33	54	84	94	72	**161**	57	27	22	33	716	41.5	12. 8.	164	117	18	44	32	745
	Ammer	Linderhof	937	198	111	84	164	137	173	174	**299**	130	74	**32**	69	1645	**54.0**	14. 8.	201	163	62	68	153	1719
		Ettal	878	159	67	65	112	118	197	185	**295**	163	71	**25**	63	1520	**53.8**	15. 6.	195	142	54	71	127	1579
		Starnbergerhütte	1765	115	48	66	115	112	187	164	**289**	151	*70*	**30**	63	1410	**55.7**	11. 6.	173	139	47	79	192	1467
		Pürschlinghäuser	1564	165	71	80	144	127	183	178	**300**	164	74	**29**	70	1585	**55.5**	1. 9.	171	150	57	90	187	1652
		Unterammergau	830	104	38	59	72	122	181	134	**226**	150	65	**26**	54	1231	45.4	1. 9.	182	134	40	65	104	1280
		Unternogg	840	—	—	—	—	—	143	147	302	158	72	29	73	—	—	—	—	—	—	—	—	—
		Bayersoien	814	108	44	54	80	118	153	142	**197**	97	68	**30**	47	1138	**50.2**	15. 8.	181	149	38	61	92	1206
		Hörndlehütte	1390	153	61	75	123	126	223	160	**257**	215	77	**25**	93	1588	**58.9**	14. 6.	176	156	54	79	151	1654
		Jagdhaus b. wild. Jäg.	980	137	51	112	108	144	190	136	**257**	165	73	**43**	**43**	1459	—	—	—	—	—	—	—	1553
		Böbing	714	103	41	46	78	103	155	185	**187**	87	67	**22**	37	1111	**56.7**	25. 6.	178	141	35	58	64	1111
		Wildsteig	840	80	31	34	75	133	155	161	**264**	123	72	**27**	34	1189	**57.0**	15. 8.	185	142	38	67	116	1269
		Hohenpeißenberg	994	126	56	53	90	107	**174**	158	172	90	69	**21**	70	1186	46.4	14. 6.	180	139	45	69	84	1234
		Schöffau	700	58	21	35	71	88	150	140	**180**	93	64	**19**	29	948	39.3	15. 8.	150	132	25	40	67	1017
		Sulz, Bad	625	78	*55*	57	79	100	123	112	**178**	71	61	**22**	*70*	1006	37.4	22. 8.	169	138	34	59	60	1055
		Eberfing	609	66	24	29	50	95	141	164	**217**	94	66	**16**	37	999	**64.3**	25. 6.	178	140	27	56	33	1073
		Weilheim	566	73	27	29	53	81	125	150	**185**	83	56	**22**	29	913	**56.2**	25. 8.	185	145	23	60	58	959
		Wielenbach	547	64	**20**	**20**	29	81	118	**167**	153	69	50	21	22	814	**74.2**	25. 7.	158	122	24	48	40	855
		Zellsee	600	118	29	38	50	97	130	153	**158**	68	54	**28**	38	961	39.0	15. 8.	167	139	25	45	60	1000

Donau

Flußgebiet		Stationen	Seehöhe	Monatssummen (mm) Januar	Februar	März	April	Mai	Juni	Juli	August	September	Oktober	November	Dezember	Jahressumme I–XII	Größte Tagesmenge Höhe	Datum	Zahl der Tage mit Niederschlag ≧0.1 mm	≧1.0 mm	≧10.1 mm	✳ ≧0.1 mm	▦	Jahressumme XI.37–X.38
			m													mm	mm								mm
Isar	Ammersee	Dießen	630	90	26	32	41	92	119	**154**	150	82	58	**24**	31	899	47.6	25. 7.	164	127	28	46	41	940
		Andechs	690	79	**23**	29	45	78	128	139	**173**	92	52	**23**	36	897	45.9	1. 9.	163	123	29	56	47	932
		Seefeld	565	79	**23**	37	42	77	98	142	**154**	73	50	**23**	40	838	36.2	1. 9.	157	119	23	48	48	875
		St. Ottilien	590	89	**17**	30	41	80	75	151	**152**	69	48	26	44	832	41.1	21. 8.	176	120	20	55	41	842
		Achselschwang	587	105	33	33	54	93	128	**150**	144	70	53	**25**	46	934	43.4	25. 7.	177	129	29	56	51	973
	Amper	Grafrath	532	80	**19**	32	50	85	85	**147**	143	66	40	26	41	814	46.0	21. 8.	147	123	24	45	35	848
		Fürstenfeldbruck	522	56	**12**	29	41	80	108	127	**141**	64	39	24	33	754	36.1	21. 8.	161	119	18	51	35	780
		Geisenbrunn	565	*85*	**19**	29	61	76	91	**135**	134	96	28	33	32	819	39.1	1. 9.	165	127	18	55	37	833
		Adelshofen	560	77	**19**	35	46	100	108	**141**	132	66	34	28	39	825	31.9	21. 8.	160	122	21	49	34	851
		Haspelmoor	529	68	**16**	32	46	125	80	117	**168**	43	35	25	37	792	**63.4**	8. 8.	172	124	21	48	47	823
		Rottbach	530	77	***15***	*29*	51	85	101	**135**	128	56	40	30	43	790	40.2	2. 7.	163	129	22	52	38	807
	Amper, Würm	Dachau	477	73	30	38	65	93	95	111	**167**	61	33	**25**	42	833	31.2	18. 5.	170	130	23	50	36	865
		Seeshaupt	597	65	**16**	36	38	69	116	153	**182**	87	43	18	30	853	34.0	1. 9.	164	123	24	47	42	915
		Ammerland	585	87	**24**	34	53	94	103	180	**186**	95	63	29	37	985	**61.7**	25. 7.	163	130	25	49	39	1032
		Münsing	666	94	**23**	38	55	95	129	157	**185**	113	65	35	42	1031	**56.0**	1. 9.	169	139	24	58	67	1072
		Traubing	670	123	32	52	57	96	128	143	**169**	87	59	**27**	55	1028	33.5	15. 8.	186	139	30	52	66	1095
		Starnberg	619	115	**30**	46	67	91	95	**194**	135	96	61	***30***	*58*	1018	36.8	1. 9.	151	127	32	47	54	1057
		Mühltal a. Würm	592	—	—	—	—	—	—	125	151	102	50	33	47	—	—	—	—	—	—	—	—	—
		Planegg	547	86	**29**	38	66	100	98	123	**167**	103	39	36	44	929	43.7	1. 9.	170	132	31	51	59	955
		München-Pasing	526	84	**29**	36	57	92	93	109	**136**	80	38	35	44	833	42.5	1. 9.	174	130	22	47	46	852
		-Fürstenried	556	82	**24**	39	62	*90*	77	125	**135**	102	40	35	43	854	44.0	1. 9.	149	128	22	45	45	884
	Amper	(Botan. Garten)	514	69	**25**	34	51	89	87	111	**131**	77	34	30	43	781	40.1	1. 9.	173	124	21	57	50	815
		-Nederling	513	62	**20**	38	44	90	84	103	**136**	67	38	33	40	755	31.9	2. 7.	159	126	19	47	48	786
		-Oberwiesenfeld	507	75	**22**	46	61	91	94	**129**	124	79	34	29	43	827	**55.9**	2. 7.	171	130	22	59	38	862
		Badersfeld	480	63	**19**	37	73	111	106	134	**190**	74	29	29	29	894	41.0	2. 7.	164	130	27	44	43	943
		Schleißheim	480	43	**14**	34	54	93	112	102	**173**	66	22	21	27	761	35.1	1. 9.	159	113	19	49	43	795
		Jarzt	460	—	—	—	—	82	90	110	245	—	37	24	46	—	—	—	—	—	—	—	—	—
		Egenburg	475	—	—	—	—	—	—	113	124	40	41	28	40	—	—	—	—	—	—	—	—	—
		Erdweg	475	89	**17**	43	63	111	121	**149**	131	72	38	27	47	908	38.9	1. 9.	158	127	28	46	33	922
		Markt Indersdorf	468	79	**21**	35	62	87	95	**140**	132	48	26	30	40	795	**55.0**	2. 6.	147	129	20	37	34	798
		Hohenkammer	472	77	42	39	69	92	97	**146**	144	44	31	**29**	45	855	**52.2**	2. 7.	162	132	29	43	38	855
		Sünzhausen	528	—	—	34	72	99	101	95	202	56	27	28	44	—	—	—	—	—	—	—	—	—
	Sempt	Birkach	560	95	**30**	55	81	104	115	129	**160**	102	68	43	57	1039	**56.3**	1. 9.	164	141	32	51	60	1070
		Forstinning	512	97	**37**	43	85	88	94	99	**183**	109	58	40	57	990	**69.5**	7. 8.	175	150	35	55	47	1012
		Erding	460	66	**17**	28	*60*	94	99	90	**192**	65	29	25	32	797	41.6	1. 9.	194	127	26	52	38	825
		Grünbach	458	*58*	**24**	39	64	92	101	84	**137**	71	32	25	42	769	35.0	1. 9.	156	138	23	44	40	788
		Pfrombach	480	60	**14**	25	61	80	52	66	**160**	69	23	24	34	668	32.8	1. 9.	158	116	14	42	29	674
		Aich	415	65	**15**	26	63	93	50	71	**154**	69	22	23	41	692	39.0	12. 8.	156	115	18	43	28	700
		Moosburg	410	65	**21**	29	65	80	48	77	**209**	48	23	23	38	726	**63.1**	11. 8.	184	115	19	47	34	737
		Nandlstadt	464	89	29	31	88	100	65	85	**125**	38	**25**	39	48	762	30.3	12. 8.	158	129	18	31	23	758
	Mündung bis Sempt	Pörndorf	491	71	**29**	32	70	65	61	92	**179**	52	33	39	48	771	45.2	12. 8.	136	126	20	38	38	752
		Landshut	398	69	**20**	29	72	78	60	95	**122**	63	28	30	42	708	32.0	1. 9.	182	126	18	41	33	706
		Schönbrunn	387	74	22	32	—	—	—	—	—	—	—	—	—	—	—	—	—	—	—	—	—	—
		Essenbach	390	73	**17**	31	77	81	48	78	**143**	54	20	23	45	690	40.0	28. 4.	147	120	18	40	40	694
		Dingolfing	360	86	**29**	40	64	81	69	99	**136**	79	33	37	49	802	32.8	11. 6.	166	123	20	47	31	803
		Schneiderberg	440	—	—	—	—	—	—	70	133	72	29	31	35	—	—	—	—	—	—	—	—	—
		Landau	339	78	**23**	42	69	84	75	74	**136**	58	26	41	48	754	26.2	28. 4.	185	126	19	41	30	744
		Grünberg	417	—	—	—	65	73	69	70	112	47	30	39	48	—	—	—	—	—	—	—	—	—
		Otzing	325	83	**18**	38	38	74	86	**137**	88	49	33	44	47	735	**76.5**	17. 7.	159	117	15	41	34	720
		Wiesenhof	318	96	**22**	46	33	88	98	77	**119**	45	27	41	47	739	41.2	13. 6.	159	117	16	43	34	757
Inn bis Isar	Vils bis Isar	Rohrstetten	450	**171**	49	49	**39**	120	106	94	118	59	46	47	57	955	38.0	17. 7.	168	130	31	50	71	948
		Hausstein	917	**219**	84	104	73	145	145	153	170	**56**	67	116	74	1406	**50.2**	13. 6.	194	147	51	63	83	1352
		Oberfrohnstetten	380	—	—	—	—	107	*106*	88	107	64	47	90	80	—	—	—	—	—	—	—	—	—
		Neusling	342	—	—	—	—	—	108	46	79	73	24	49	67	—	—	—	—	—	—	—	—	—
		Osterhofen	310	**99**	**20**	51	31	62	82	68	84	55	23	49	39	663	27.3	1. 9.	170	117	13	41	32	662
		Schöllnach	370	**157**	**37**	71	43	104	55	92	112	56	38	92	51	908	31.1	25. 8.	151	132	31	37	44	870
		Witzelsberg	400	110	**23**	56	39	74	49	82	**124**	68	30	58	52	765	32.3	8. 8.	169	131	20	42	32	749
		Oberstraubing	500	—	—	—	—	—	66	83	204	77	24	29	40	—	—	—	—	—	—	—	—	—
	Vils	Ratzing	464	68	**19**	42	55	75	79	97	**165**	60	29	24	32	745	44.7	15. 8.	180	126	18	42	42	771
		Pauluszell	465	—	—	—	—	72	70	94	155	90	30	25	41	—	—	—	—	—	—	—	—	—
		Vilsbiburg	449	79	**25**	42	66	82	76	102	**171**	75	28	**25**	49	820	40.7	2. 8.	161	133	21	49	34	830
		Gundihausen	470	84	23	40	65	87	75	130	**218**	59	**22**	29	40	872	**83.0**	15. 8.	162	129	20	43	38	892
		Geisenhausen	461	73	**23**	42	63	90	69	80	**179**	70	25	26	48	788	**61.1**	2. 8.	183	126	18	49	32	798
		Kirchberg	475	—	—	42	64	78	65	90	131	76	27	27	37	—	—	—	—	—	—	—	—	—
		Frontenhausen	414	77	**23**	49	61	74	57	60	**153**	62	26	28	40	710	31.5	11. 8.	167	116	16	43	22	726
		Oberhausen	400	76	**24**	47	61	74	97	83	**163**	59	27	32	45	788	36.2	12. 8.	151	120	22	45	33	801
		Eichendorf	352	80	**25**	54	49	80	78	**150**	129	70	28	46	49	838	**94.5**	17. 7.	161	114	23	39	35	828
		Haberskirchen	436	—	—	—	—	—	75	120	148	74	24	30	32	—	—	—	—	—	—	—	—	—
		Sigithann	450	—	—	—	—	87	62	*90*	140	85	25	46	51	—	—	—	—	—	—	—	—	—
		Falkenberg	490	92	31	56	66	75	79	126	**146**	80	29	**26**	83	889	48.7	17. 7.	150	120	25	44	35	859
		Arnstorf	371	83	32	51	65	86	83	112	**165**	85	**30**	42	47	881	**61.2**	17. 7.	155	129	25	52	34	885
		Schönau i. Ndb.	435	90	38	68	64	88	73	128	**139**	100	**36**	42	53	919	**58.9**	17. 7.	164	135	24	52	40	916
		Dietersburg	400	69	**17**	55	51	79	65	87	**109**	100	31	47	46	756	44.5	11. 9.	147	127	17	47	35	746
		Haidenburg	350	71	**19**	50	45	78	60	65	**116**	90	26	42	41	703	40.9	11. 9.	154	125	17	44	34	708

Flußgebiet		Stationen	Seehöhe m	Monatssummen (mm) Januar	Februar	März	April	Mai	Juni	Juli	August	September	Oktober	November	Dezember	Jahressumme I—XII mm	Größte Tagesmenge Höhe mm	Datum	Zahl der Tage mit Niederschlag ≧0.1 mm	≧1.0 mm	≧10.0 mm	✳ ≧0.1 mm	🌫	Jahressumme XI. 37—X. 38 mm
Inn bis Isar	Vils	Forsthart	419	—	—	—	41	78	57	80	109	67	28	51	43	—	—	—	—	—	—	—	—	—
		Egglham	352	—	—	—	—	—	—	84	146	91	25	46	46	—	—	—	—	—	—	—	—	—
		Schweicklberg	378	107	**27**	62	44	110	61	65	**157**	86	37	63	47	866	29.5	5.11.	179	134	20	51	38	859
	IIa bis Vils	Ortenburg	348	82	**19**	54	49	**100**	55	64	97	73	31	45	47	716	26.5	11.11.	153	128	16	45	28	711
		Otterskirchen	390	86	**30**	64	49	95	57	70	**160**	79	36	79	59	864	29.2	11. 9.	168	127	26	46	41	798
		Burgstall	380	—	—	58	41	98	41	74	97	55	30	68	55	—	—	—	—	—	—	—	—	—
		Fürstenstein	520	169	**40**	65	42	96	50	101	**106**	61	43	70	57	900	34.0	17. 7.	186	135	27	62	48	870
		Ruderting	440	130	35	62	**33**	102	43	114	**154**	86	52	68	48	927	37.0	17. 7.	98	132	29	44	37	909
		Kachlet	305	102	**19**	46	42	93	60	94	**120**	59	37	50	43	765	29.2	17. 7.	184	125	21	47	37	761
		Passau-Baustadel	300	98	**25**	53	45	103	48	110	**143**	63	46	42	41	817	38.5	25. 8.	173	129	25	39	37	825
		Passau (Gartenstr.)	305	106	**25**	48	45	101	49	89	**147**	66	47	51	45	819	22.8	18. 5.	209	130	22	47	41	813
	IIb	Großer Rachel[1]	1400	—	—	—	—	—	121	155	194	—	—	—	—	—	—	—	—	—	—	—	—	—
		Rachelsee	875	**212**	83	133	87	139	90	149	227	83	82	128	**48**	1491	**58.5**	25. 8.	192	156	47	68	108	1460
		Kirchdorf	690	**144**	**39**	77	51	105	106	109	**144**	62	67	67	43	1014	32.2	5.11.	179	133	38	57	90	1005
		Klingenbrunn (Bhf.)	820	**167**	52	92	65	112	89	144	151	71	**46**	85	53	1127	45.7	17. 7.	179	145	39	54	106	1107
		Schöfweg	760	**205**	86	78	60	134	110	121	148	80	**43**	85	52	1202	**55.0**	11. 2.	182	137	38	55	101	1104
		Schönberg	564	**186**	88	105	74	132	123	104	181	68	51	62	**44**	1218	**58.5**	2. 8.	166	131	32	52	70	1216
		Waldhäuser	1000	171	*50*	98	80	*65*	112	170	**206**	*72*	100	97	**48**	1269	**58.2**	25. 8.	194	154	42	85	127	1251
		Altschönau	711	**169**	**47**	95	59	128	107	105	165	77	68	88	49	1157	**50.0**	25. 8.	189	148	36	67	98	1116
		St. Oswald	830	187	60	84	56	154	108	125	**188**	85	73	97	**50**	1267	**51.3**	25. 8.	185	138	48	65	90	1232
		Arfenreuth	700	—	—	—	50	125	79	108	175	78	87	54	49	—	—	—	—	—	—	—	—	—
		Perlesreuth	547	**189**	82	89	46	121	82	104	128	*80*	63	56	**44**	1084	45.2	2. 8.	157	140	40	50	85	1076
		Finsterau (Post)	1000	**262**	67	83	55	132	106	*65*	*160*	62	73	55	**37**	1157	**59.0**	25. 8.	187	135	28	46	129	1157
		Finsterau (Forstamt)	1000	**270**	59	47	47	126	105	65	159	62	60	53	**25**	1078	**59.6**	25. 8.	160	108	31	58	128	1194
		Mauth	820	**186**	51	77	54	136	108	84	106	66	59	72	**50**	1049	33.7	13. 1.	173	137	30	63	103	1018
		Kreuzberg i. Bayr.	819	**179**	61	96	54	176	81	79	139	76	66	96	**50**	1153	44.5	23. 5.	203	145	36	64	105	1118
		Leopoldsreuth [Wald	1120	146	**44**	*90*	82	141	92	126	**217**	*90*	*68*	96	55	1247	42.3	23. 5.	172	144	46	62	123	1102
		Rehberg	650	—	—	—	—	—	—	89	175	79	58	89	41	—	—	—	—	—	—	—	—	—
		Duschlberg	900	199	67	82	69	165	72	90	**224**	77	76	75	**48**	1244	**57.4**	11. 8.	188	152	34	68	109	1244
		Röhrnbach	430	152	55	53	41	143	48	86	**217**	105	62	69	**37**	1068	42.1	11. 2.	186	138	33	60	60	1036
		Kringell	460	118	**31**	51	36	110	29	149	**209**	84	65	72	40	994	**53.0**	11. 8.	148	137	32	48	51	964
		Roitham	500	**138**	43	65	**38**	135	39	82	112	57	39	61	45	854	29.3	11. 2.	173	130	24	53	55	835
Inn	Grenze bis Sanna	Nauders	1362	38	**14**	25	16	34	81	**123**	95	34	46	17	22	545	24.0	28. 3.	87	82	18	25	113	560
		Spiß	1628	65	**15**	23	19	54	89	**146**	124	48	61	**15**	23	682	48.0	3. 7.	134	100	21	51	36	711
		Hochserfaus	1800	95	37	39	41	55	79	**150**	145	63	48	**29**	50	831	42.2	2. 7.	173	116	25	101	184	847
		Ried i. Oberinntal	877	50	18	17	12	36	65	**110**	85	51	51	**7**	14	579	33.0	3. 7.	89	75	18	22	—	603
		Obladis	1386	83	30	26	19	56	90	**164**	134	82	56	**8**	19	767	38.4	24. 7.	122	108	25	43	78	806
		Feuchten	1285	78	2	36	—	36	69	97	**128**	46	52	5	*15*	*564*	29.0	3. 7.	*72*	*72*	20	*17*	*108*	*597*
		Zams	774	72	18	31	14	56	86	**110**	**110**	60	41	**13**	28	639	39.4	2. 7.	128	102	19	31	88	656
		Landeck	813	54	8	25	**7**	45	95	**104**	102	50	48	**7**	12	557	37.0	4. 7.	97	88	14	11	49	608
	Sanna	Waldhäusl	1627	**206**	85	61	64	134	136	148	201	125	76	**36**	69	1341	41.6	14. 8.	161	140	53	80	172	1415
		St. Christoph	1768	189	88	—	—	—	163	222	209	148	91	45	50	—	40.8	14. 8.	—	—	—	—	—	—
		St. Anton a. Arlberg	1307	162	61	51	31	73	129	119	**167**	61	70	**17**	21	962	36.0	30. 1.	127	112	32	43	130	1025
		Galtür	1590	68	29	27	**20**	68	101	96	**154**	86	41	21	33	744	38.2	3. 7.	140	117	23	63	—	757
		See	1073	99	23	31	**13**	76	75	109	**129**	57	54	22	37	725	43.4	3. 7.	96	95	23	29	130	755
	Inn	Fernpaß	1209	**176**	81	32	39	74	45	108	123	*66*	87	**19**	143	*993*	**56.0**	31.12.	*92*	*91*	*31*	*35*	*126*	*973*
		Imst	826	90	27	34	**10**	57	61	**137**	120	43	47	15	11	652	27.0	31. 1.	123	96	18	27	85	675
		Plangeroß	1616	82	39	33	17	62	79	**113**	105	63	34	**8**	24	659	22.3	11. 2.	138	108	19	68	159	701
		St. Leonhard	1371	68	20	30	11	78	94	118	**152**	72	43	**9**	23	718	32.7	22. 8.	172	118	18	69	145	763
		Rietzenried	1080	52	13	22	**6**	80	84	117	**125**	74	37	7	20	637	26.5	3. 7.	128	106	17	45	—	676
	Ötz	Vent	1892	48	22	35	19	68	113	113	**128**	40	46	**11**	49	692	29.4	15. 6.	106	102	18	47	—	725
		Obergurgl	1927	61	25	28	21	90	99	148	**190**	97	67	**18**	68	912	48.1	22. 5.	127	121	28	53	136	941
		Sölden	1377	56	28	28	10	64	84	82	**143**	47	45	**8**	46	703	31.6	25. 8.	136	105	14	46	—	717
		Längenfeld	1179	45	16	18	**1**	77	70	113	**135**	50	45	2	51	623	39.5	24. 7.	102	91	15	30	108	650
		Umhausen	1036	55	15	18	14	56	90	79	**123**	39	31	**9**	36	565	28.5	21. 8.	128	97	15	45	112	572
		Ötz	775	61	14	29	10	68	81	**169**	124	58	48	**5**	28	695	37.3	22. 8.	125	98	20	30	101	725
		Marlstein	1789	100	25	41	43	72	58	98	**117**	66	36	**2**	15	673	36.0	21 1.11.3.22 8.	57	57	33	24	—	748
	Inn	Obsteig	950	106	30	22	19	41	82	99	**117**	20	33	**10**	20	599	28.0	31. 1.	110	104	14	26	60	661
		Roßkogelhütte	1780	116	103	31	58	41	55	115	**193**	80	63	**13**	27	895	36.4	9. 8.	104	103	32	47	149	985
		Gries im Sellrain	1238	61	25	22	19	96	90	**121**	111	56	51	**5**	34	691	30.3	22. 8.	102	101	21	36	120	734
		Innsbruck	582	64	**17**	36	20	56	83	**137**	103	39	32	18	24	629	46.8	3. 7.	170	100	16	46	83	678
	Sill	Brenner	1358	32	22	30	**21**	81	**185**	137	171	71	58	45	39	892	46.6	3. 7.	153	121	29	59	123	909
		Neustift im Stubai	987	41	11	**6**	10	59	118	**139**	116	41	40	11	28	620	**55.0**	4. 7.	112	94	14	28	—	654
		Trins	1214	49	**24**	31	20	65	138	**158**	149	76	48	34	33	825	**58.6**	3. 7.	119	108	23	36	105	865
		Matrei am Brenner	993	42	14	24	**11**	45	**165**	140	113	58	43	13	21	689	**65.2**	3. 7.	128	105	17	23	27	739
		Schönberg	1014	37	17	29	17	62	97	**109**	102	49	37	**14**	29	599	44.9	3. 7.	145	105	14	44	114	644
	Inn	Hafelekar	2260	92	36	62	57	37	110	181	**227**	101	35	**32**	33	1003	39.5	11. 6.	186	144	31	130	188	—
		Hall in Tirol	560	57	27	32	**14**	62	99	106	**108**	56	34	16	26	637	49.0	3. 7.	118	90	21	34	61	682
		St. Michael im Gnadenwald	875	99	63	61	*40*	96	121	139	**148**	88	**14**	32	21	*922*	42.1	28.3., 29.8.	*121*	*109*	29	*34*	80	*985*
		Weerberg	882	96	48	57	53	71	120	111	**165**	56	40	**14**	19	850	41.0	28. 3.	145	116	25	37	94	920
		Schwaz	535	104	37	71	34	64	128	112	**154**	58	34	26	**14**	836	41.5	28. 3.	141	114	29	35	—	877
		Rotholz	536	106	52	78	42	69	**168**	147	157	108	51	**26**	27	1031	**51.2**	27. 6.	114	114	33	30	82	1102

[1] Sommerstation.

Donau

1938

Flußgebiet	Stationen	Seehöhe m	Monatssummen (mm) Januar	Februar	März	April	Mai	Juni	Juli	August	September	Oktober	November	Dezember	Jahressumme I—XII mm	Größte Tagesmenge Höhe mm	Datum	Zahl der Tage mit Niederschlag ≧0.1 mm	≧1.0 mm	≧10.0 mm	✳ ≧0.1 mm	⊠	Jahressumme XI.37—X.38 mm
Inn, Ziller	Ginzling	999	63	25	49	32	101	188	175	162	80	46	25	28	974	46.0	22. 8.	135	133	26	40	101	1035
	Vordertux	1290	45	28	28	41	90	142	184	229	93	45	17	31	973	56.1	22. 8.	137	117	29	50	141	1033
	In der Au	1276	55	24	68	40	122	225	191	147	86	54	42	30	1084	53.2	3. 7.	155	130	34	55	138	1148
	Brandberg	1092	49	22	53	49	94	130	181	130	70	25	21	*30*	*854*	48.5	23. 7.	*151*	*122*	21	*59*	*121*	*912*
	Mayrhofen	630	59	21	51	31	90	134	159	144	44	36	11	*18*	798	32.5	23. 7.	141	121	24	31	101	882
	Gerlos	1241	77	33	81	46	82	134	183	133	71	33	34	39	946	39.1	3. 7.	144	128	33	61	160	1010
	Ried im Zillertal	572	57	24	63	33	71	135	133	186	53	36	31	17	839	38.2	22. 8.	165	115	26	38	41	874
Inn, Ziller bis Mangfall	Schwarzenkopfhütte	1340	212	101	148	193	148	226	186	272	143	70	74	81	1854	79.7	15. 6.	188	165	61	89	148	1940
	Rotwandhaus	1790	201	104	112	*169*	168	262	235	304	118	94	56	68	1891	56.4	25. 7.	174	160	66	82	178	1977
	Valepp	885	187	85	99	122	140	170	141	255	94	88	62	75	1518	37.8	22.8.,1.9.	200	162	57	73	157	1576
	Erzherzog-Johann-	822	182	89	88	134	87	147	132	214	71	59	60	42	1305	39.6	11. 2.	172	161	46	56	114	1331
	Pinegg . . [Klause	710	137	52	78	94	98	118	167	194	57	52	41	49	1137	36.0	8. 8.	144	131	41	47	82	1155
	Steinberg	1000	158	90	104	112	117	162	153	275	112	106	69	55	1513	38.2	23. 8.	170	156	59	58	138	1544
	Oberau	936	127	52	77	72	103	138	154	178	90	63	32	29	1115	33.2	27. 6.	165	145	36	55	—	1215
	Kelchsau	820	84	34	74	47	105	127	225	182	82	57	46	40	1103	29.0	10. 6.	158	135	36	44	106	1143
	Kirchbichl	490	120	55	64	46	84	105	136	152	76	41	30	32	941	32.0	31. 1.	147	125	33	28	83	1002
	Ellmau	810	146	55	100	82	93	132	178	191	65	42	43	58	1085	45.2	11. 6.	168	143	39	52	—	1148
	Kufstein	505	136	59	80	75	109	155	150	217	107	42	30	44	1204	44.4	15. 6.	172	138	39	41	78	1287
	Thiersee	630	160	82	96	87	120	148	148	194	81	50	36	55	1257	37.5	11. 2.	162	153	46	48	98	1347
	Brünnsteinhaus	1360	141	104	110	141	126	184	139	230	89	61	43	71	1439	41.1	15. 6.	192	161	43	95	152	1534
	Tatzlwurm	795	169	91	136	130	113	157	147	174	82	63	47	67	1376	41.0	15. 6.	179	149	53	69	111	1468
	Oberaudorf[1]	485	140	38	101	94	124	159	191	277	87	58	29	51	1349	44.3	1. 9.	165	142	44	60	79	1445
	Törwang	700	105	35	85	98	129	168	160	301	193	67	48	62	1451	102.4	1. 9.	181	149	45	58	73	1553
	Hochriß	1569	135	32	100	*110*	*140*	234	194	500	252	93	37	127	1954	126.8	1. 9.	180	133	78	67	135	2006
	Neubeuern	460	88	35	61	77	103	151	143	201	136	50	25	36	1106	70.1	1. 9.	178	135	33	56	33	1220
	Degerndorf	470	120	26	72	87	118	135	167	255	165	77	42	47	1311	56.5	1. 9.	180	138	38	47	61	1395
	Nicklheim	469	64	28	56	58	101	128	142	239	119	50	23	29	1037	65.4	1. 9.	181	157	29	49	51	1125
	Endorf	529	97	*20*	*42*	*75*	*135*	*190*	110	193	111	44	49	50	1116	55.0	1. 9.	171	143	30	49	48	1158
	Riedering	493	99	27	69	74	133	188	147	191	112	45	43	43	1171	61.8	1. 9.	169	142	33	47	55	1240
Inn, Mangfall	Stuben	874	185	88	129	151	150	181	187	247	129	67	37	76	1627	54.3	22. 8.	181	158	61	67	163	1725
	Dorf Kreuth	790	186	80	106	123	145	233	206	227	95	62	50	82	1604	52.0	23. 6.	187	151	56	63	131	1660
	Hirschberghaus	1512	241	93	130	164	146	258	254	332	127	85	63	*90*	1983	77.0	15. 8.	201	159	67	78	182	2083
	Wallberghaus	1495	*210*	99	*150*	215	167	182	234	289	164	99	63	68	1940	66.6	1. 9.	159	151	86	81	171	2001
	Bauer i. d. Au	905	174	77	111	142	141	169	188	199	79	63	48	73	1464	40.3	25. 7.	175	158	59	65	123	1533
	Tegernsee	727	153	57	77	106	123	168	146	217	86	48	49	49	1279	50.4	15. 6.	174	152	46	50	81	1338
	Neureuthaus	1264	180	116	117	216	111	177	168	240	129	64	48	32	1598	62.7	15. 6.	171	148	62	72	146	1723
	Reisach	637	179	56	74	82	106	127	162	147	113	55	40	68	1209	47.2	17. 6.	206	155	38	71	100	1257
	Schliersee	785	188	82	89	144	118	189	155	224	141	72	35	85	1542	82.7	15. 6.	186	158	56	60	100	1608
	Miesbach	760	142	32	66	80	101	185	141	162	119	52	37	50	1167	52.0	17. 7.	164	142	40	56	90	1214
	Talham	635	175	52	76	80	112	135	185	148	124	53	43	64	1247	73.1	17. 7.	190	146	38	65	107	1300
	Gotzing	700	153	44	75	78	121	153	201	155	143	62	44	67	1296	77.0	17. 7.	183	148	36	65	90	1338
	Taubenberg	880	140	43	58	85	117	166	142	160	128	64	45	65	1213	51.4	1. 9.	179	157	35	56	93	1263
	Wildschwaige	750	129	34	50	72	105	151	150	155	125	30	32	50	1083	50.5	15. 6.	181	151	26	58	87	1130
	Mühltal	619	177	50	70	70	105	177	199	156	96	53	35	67	1255	87.3	17. 6.	203	154	40	64	110	1306
	Schaftlach	760	161	61	91	97	143	180	153	212	140	*75*	46	58	1417	54.9	15.6.,1.9.	188	159	49	62	115	1489
	Pelletsmühl	689	172	52	81	86	121	157	148	222	113	48	35	70	1305	51.6	1. 9.	160	151	43	52	95	1398
	Neuhelfendorf	629	136	32	55	75	108	142	176	153	97	50	23	42	1089	64.9	17. 7.	181	138	32	60	74	1144
	Kloaschau	907	—	—	—	—	146	152	195	243	98	57	65	76	—	—	—	—	—	—	—	—	—
	Bäckeralpe	850	154	74	99	102	118	131	156	228	90	70	48	60	1330	45.6	25. 7.	183	150	49	71	123	1394
	Bayrischzell[2]	800	165	74	79	118	136	186	139	234	147	81	40	66	1465	73.1	1. 9.	192	156	53	64	109	1582
	Wendelsteinhaus	1728	358	189	235	253	182	231	201	373	247	103	104	145	2620	123.6	1. 9.	192	182	90	99	184	2753
	Neuhaus b.Schliersee	792	163	91	92	118	112	159	161	232	105	69	50	60	1412	42.4	25. 8.	178	151	46	65	92	1482
	Sandbichl-Winkl	782	141	55	89	97	113	164	133	229	111	69	36	51	1288	39.0	1. 9.	200	148	42	69	109	1374
	Großseeham	652	124	33	54	65	107	162	187	121	116	46	27	44	1086	73.6	17. 7.	188	138	27	63	79	1142
	Glonn	535	93	28	55	60	97	116	165	145	89	76	35	44	1003	73.0	17. 7.	178	135	30	60	59	1054
	Irschenberg	733	118	41	56	69	101	167	156	179	125	50	30	47	1139	64.0	15. 6.	182	149	33	58	80	1198
	Riedbichl	608	—	—	65	*60*	104	131	175	170	77	45	34	50	—	—	—	—	—	—	—	—	—
	Aibling, Bad	480	84	44	48	62	95	144	116	157	101	45	23	34	953	45.7	1. 9.	152	128	24	43	42	1022
	Kronwitt	505	149	40	60	79	113	167	117	161	107	51	43	56	1143	55.1	15. 6.	165	150	31	47	65	1204
	Rosenheim	446	95	25	54	60	103	110	167	175	93	45	27	37	991	54.2	1. 9.	169	135	32	42	41	1054
	Vogtareuth	470	78	19	48	50	103	103	168	188	89	39	34	35	954	61.0	17. 7.	172	134	27	49	34	999
	Ostermünchen	505	80	21	48	55	85	112	147	140	75	55	32	36	886	50.5	17. 7.	153	129	24	43	43	926
Alz bis Mangfall	Ebersberg	560	95	33	52	68	93	123	148	190	104	60	48	52	1066	57.7	1. 9.	164	136	33	55	50	1090
	Gabersee	500	93	25	47	60	103	102	123	176	97	39	44	42	951	48.2	1. 9.	178	133	26	53	51	980
	Albaching	513	—	—	—	—	—	89	92	152	82	54	41	50	—	—	—	—	—	—	—	—	—
	Haag i. Oberbayern	564	105	34	55	75	96	99	84	133	74	44	38	55	892	40.0	1. 9.	167	138	25	49	60	908
	Jettenbach	405	81	24	43	59	98	97	100	165	77	30	30	42	846	56.0	15. 8.	162	123	21	49	38	866
	Schnaitsee	600	98	32	54	68	124	79	93	133	136	37	37	48	939	58.2	1. 9.	169	142	25	57	49	999
	Taufkirchen	490	119	43	37	*60*	145	81	87	233	*79*	*37*	51	28	1000	86.7	2. 8.	171	136	23	50	41	1060
	Mühldorf a. Inn	382	85	24	52	66	96	115	102	81	98	34	30	35	818	34.8	1. 9.	169	129	20	51	35	847
	Töging	375	68	23	49	61	97	91	87	98	100	33	34	42	783	36.8	1. 9.	155	126	22	39	30	791
	Isen	500	104	31	58	94	105	91	88	149	94	52	40	55	961	46.4	1. 9.	146	132	29	45	42	998
	Dorfen	460	112	30	62	78	87	90	102	140	72	41	34	57	905	35.1	1. 9.	184	136	28	50	41	920
	Obertaufkirchen	455	88	32	41	54	78	80	85	101	72	31	34	39	735	35.0	1. 9.	142	117	23	37	28	751
	Reichertsheim	520	88	28	43	69	92	92	74	190	85	44	35	41	881	49.5	9. 8.	171	134	24	50	52	901

[1] Januar bis März Niederaudorf.

Flußgebiet		Stationen	Seehöhe m	Monatssummen (mm) Januar	Februar	März	April	Mai	Juni	Juli	August	September	Oktober	November	Dezember	Jahressumme I—XII mm	Größte Tagesmenge Höhe mm	Datum	Zahl der Tage mit Niederschlag ≥0.1 mm	≥1.0 mm	≥10.0 mm	✳ ≥0.1 mm	⊠	Jahressumme XI.37—X.38 mm
Inn	Alz bis Mangfall	Mauerberg	447	75	*40*	52	57	97	111	73	**120**	90	37	**33**	40	825	38.2	1. 9.	181	132	21	46	36	860
		Forst Kastl	437	—	—	—	—	—	107	68	114	106	36	42	44	—	—		—	—	—	—	—	—
		Reischach	414	98	**32**	72	60	101	85	80	121	**127**	42	37	49	904	43.4	1. 9.	180	134	23	51	37	914
	Großache	Jochberg	980	120	**34**	108	90	120	159	**182**	**182**	112	73	59	49	1288	46.2	1. 9.	165	153	41	59	118	1325
		Kitzbühel	763	**282**	70	97	64	85	118	158	176	103	46	**31**	60	1290	**76.7**	7. 1.	149	141	42	47	115	1323
		Hahnenkamm	1655	121	37	105	72	98	133	134	**180**	69	55	**31**	39	1074	32.0	7. 1.	181	150	32	95	180	1138
		Kirchberg in Tirol	823	115	42	91	59	97	119	**183**	175	72	44	**38**	**38**	1073	36.9	25. 7.	179	141	32	63	99	1128
		St. Johann in Tirol	663	179	75	136	**38**	99	123	**191**	188	99	45	82	47	1302	**51.0**	5.11.	130	127	48	24	111	1333
		Hochfilzen	952	148	73	95	147	113	177	234	**259**	123	55	82	***40***	*1546*	35.2	1. 9.	*157*	*154*	*58*	*65*	*148*	*1588*
		Fieberbrunn	788	158	68	82	102	116	137	**168**	160	80	**48**	72	50	1241	36.3	31. 1.	153	133	44	54	141	1264
		Winkelmoosalm	1160	242	98	209	221	142	156	220	**281**	113	**68**	139	84	1973	**52.3**	15. 8.	174	153	75	73	164	2029
		Seegatterl	715	173	86	128	154	149	151	198	**269**	107	**66**	88	77	1646	**50.8**	1. 9.	179	151	61	63	146	1748
		Straubingerhaus	1589	167	86	140	152	142	174	192	**282**	119	65	100	**59**	1678	**56.1**	5.11.	245	166	61	121	190	1742
		Reit im Winkl (Forstverw.)	672	195	92	138	126	115	141	170	**259**	99	**67**	97	71	1570	**51.2**	5.11.	204	148	59	73	144	1628
		Reit im Winkl (Schule)	695	178	98	138	137	116	—	—	—	—	—	—	—	—	—		—	—	—	—	—	—
		Kössen	588	175	70	130	129	105	127	156	**219**	55	**52**	110	66	1394	**72.0**	5.11.	146	137	56	42	59	1562
		Walchsee	660	168	**43**	134	123	135	180	191	**311**	148	93	96	69	1691	**60.4**	5.11.	150	144	59	49	118	1712
		Schleching	570	189	65	122	126	118	149	155	**281**	98	**56**	93	66	1518	**53.5**	5.11.	179	165	55	56	81	1556
		Oberwössen	650	153	64	122	122	112	157	145	**214**	102	**52**	97	54	1394	**53.0**	5.11.	174	145	51	61	111	1441
		Hochgern-Südhang	1395	*285*	109	163	221	162	259	212	**385**	253	**76**	105	86	2316	**144.2**	1. 9.	188	165	79	105	192	2425
		Staudach	540	145	**34**	85	94	119	168	141	**234**	110	57	83	52	1322	**61.8**	5.11.	178	134	48	54	53	1379
		Röchelbergalpe[1]	1393	—	—	—	—	—	174	180	191	—	—	—	—	—	—		—	—	—	—	—	—
		Hochgernhaus	1565	277	96	106	206	140	206	172	**315**	186	**87**	104	84	1979	**102.2**	1. 9.	172	168	74	102	157	2085
		Maria-Eck	892	182	**46**	114	133	165	175	163	**245**	152	67	106	78	1626	**81.3**	1. 9.	162	151	55	60	94	1684
		Adelholzen, Bad	658	150	**43**	109	112	132	145	136	**195**	120	66	90	81	1379	**65.1**	1. 9.	193	145	45	67	76	1462
	Prien	Baumgarten a. Chiemsee	520	*150*	**35**	88	69	120	**156**	106	155	90	46	69	47	1131	46.3	5.11.	170	130	41	58	62	1245
		Sachrang-Ort	740	211	80	179	153	148	167	197	**336**	148	**57**	78	86	1840	**72.2**	1. 9.	194	158	66	59	135	1936
		Ackeralpe[1]	1350	—	—	—	—	—	174	183	338	118	—	—	—	—	—		—	—	—	—	—	—
		Grattenbach	700	224	87	217	209	207	183	176	**328**	154	**66**	114	82	2047	**91.0**	1. 9.	185	153	70	64	124	2120
		Hohenaschau	620	205	**56**	169	136	216	185	156	**374**	189	80	115	90	1971	**99.8**	1. 9.	184	152	66	63	107	2039
		Schlechtenbergalm	1400	—	—	—	—	—	225	213	373	230	80	118	108	—	—		—	—	—	—	—	—
		Frasdorf	600	117	**31**	104	94	209	144	139	**311**	147	63	74	54	1487	**83.9**	18. 5.	186	151	44	57	70	1566
	Alz, Chiemsee	Stock	520	141	**38**	104	84	172	147	115	**197**	119	53	76	59	1305	**73.9**	18. 5.	174	147	39	58	46	1348
		Bernau	545	158	**34**	101	81	140	168	107	**230**	118	57	80	58	1332	**52.7**	5.11.	197	141	42	59	63	1375
		Herrenchiemsee	539	122	**35**	90	71	151	148	112	**175**	121	57	71	53	1206	**56.0**	18. 5.	215	141	36	57	72	1228
		Chieming	530	103	**28**	71	69	103	117	113	**147**	109	45	57	49	1011	43.3	1. 9.	169	152	26	55	50	1045
		Pittenhart[2]	563	121	**31**	77	71	110	87	92	**158**	96	42	54	50	989	34.6	1. 9.	166	142	27	54	61	1035
		Seebruck	528	120	**27**	71	64	103	134	103	**168**	110	51	60	40	1051	48.6	1. 9.	175	133	31	50	62	1087
	Alz, Traun	Seehaus b. Ruhpold.	725	253	100	239	191	156	165	197	**292**	105	**49**	184	64	1995	**86.0**	5.11.	167	154	72	61	151	2048
		Ruhpolding	664	209	63	159	146	141	189	149	**235**	103	**60**	102	87	1643	**50.8**	1. 9.	169	150	61	59	93	1689
		Inzell	695	195	**52**	156	126	121	176	169	**220**	108	60	107	74	1564	**63.2**	5.11.	194	156	55	68	108	1619
		Hammer	670	189	**52**	162	137	135	176	113	**247**	120	61	112	74	1578	**69.1**	5.11.	184	152	56	74	93	1625
		Traunstein (Realsch.)	597	147	**46**	116	113	122	121	116	**252**	133	54	79	49	1348	**57.5**	1. 9.	176	152	45	57	52	1420
		Traunstein (Bauamt)	600	165	62	109	90	118	119	104	**251**	124	**54**	72	70	1338	**52.1**	1. 9.	181	154	46	63	70	1398
	Alz	Trostberg	491	107	**29**	57	68	112	89	75	**178**	95	48	37	51	946	**52.5**	15. 8.	174	137	26	52	34	981
		Engelsberg[3]	517	75	**20**	47	58	94	100	83	**148**	95	39	32	35	826	41.8	1. 9.	180	128	17	50	37	885
		Tyrlaching	530	92	**31**	66	69	106	107	58	**150**	108	41	43	50	921	**52.0**	1. 9.	177	125	24	49	37	944
		Eiberg	420	76	**25**	69	66	86	81	**103**	**103**	97	31	42	44	823	34.3	2. 7.	168	125	25	52	45	823
	Salzach	KrimmlerTauernhaus	1621	47	**11**	30	17	36	90	**117**	109	74	31	22	14	598	25.0	27. 6.	115	110	14	46	162	670
		Krimml	1050	47	**20**	58	47	99	**163**	141	132	98	46	37	34	922	29.7	22. 8.	150	136	26	51	126	972
		Wildkogelhaus	2007	75	50	98	101	94	199	**239**	157	119	50	**43**	47	1272	38.0	15. 6.	178	169	43	100	196	1337
		Paß Thurn	1207	135	**48**	98	102	122	**188**	150	142	90	51	55	53	1134	38.7	15. 6.	163	139	44	69	118	1180
		Stuhlfelden	773	56	**18**	66	23	77	140	**163**	147	64	45	33	26	858	23.1	31. 8.	159	131	26	43	87	888
		Moserboden	1960	89	**45**	111	126	159	160	**280**	186	107	67	81	46	1457	45.1	22. 8.	170	153	47	97	208	1509
		Kaprun	750	56	**21**	58	33	95	170	168	**176**	62	46	38	22	945	**55.5**	23. 6.	142	123	32	40	103	985
		Zell am See	755	70	23	77	53	80	116	**125**	107	60	29	57	**21**	818	30.8	5.11.	—	—	—	—	—	—
		Schmittenhöhe	1935	45	29	36	**22**	48	210	**274**	172	78	29	110	26	1079	**91.0**	23. 7.	164	136	39	100	195	1016
		Ferleiten	1147	54	**24**	61	51	127	142	**200**	175	81	62	57	35	1069	39.5	10. 7.	168	149	31	60	127	1107
		Sonnblick	3106	116	91	151	139	**202**	81	156	122	**78**	96	135	113	1480	**62.8**	29. 3.	—	—	—	—	—	—
		Bucheben	1140	56	**26**	81	71	98	124	**191**	136	65	43	68	36	995	36.2	29. 7.	164	139	31	59	113	1017
		Rauris	914	41	**19**	57	41	79	103	**152**	106	65	45	62	31	801	31.0	5.11.	165	118	25	50	93	781
		Dienten	1071	156	64	163	135	99	153	**187**	141	59	**55**	129	68	1409	48.2	5.11.	166	153	49	71	158	1382
		Naßfeld	1625	66	**25**	74	119	140	175	**293**	206	120	92	82	38	1430	44.2	15. 6.	166	159	41	73	158	1485
		Böckstein	1120	39	**18**	60	66	117	153	**201**	139	77	74	72	30	1046	37.8	21. 5.	172	145	31	64	140	1088
		Gastein. Bad	1023	26	**12**	38	52	98	125	**163**	144	74	60	55	35	882	32.6	9. 8.	161	125	25	46	85	903
		Gastein-Dorf	836	49	**22**	66	36	79	94	**153**	131	71	44	69	33	847	35.8	5.11.	157	129	25	50	108	822
		Hüttschlag	1020	39	**25**	68	53	121	114	**157**	146	91	56	57	**25**	952	36.5	21. 5.	155	126	33	56	119	977
		Großarl	920	63	35	89	60	96	117	**142**	132	72	42	80	**29**	957	40.5	5.11.	176	128	29	64	90	967
		Tappenkarsee	1762	96	42	102	112	121	152	**238**	193	167	78	77	**41**	1419	**77.4**	2.10.	167	147	48	92	209	1492
		Mitterkleinarl	1040	78	**15**	102	92	125	136	159	**171**	117	50	68	33	1046	43.4	22. 8.	164	138	37	55	108	1061
		Wagrain	898	79	37	95	79	104	103	**132**	125	62	46	73	**36**	971	28.5	22. 8.	159	119	32	54	121	985
		St. Johann i. Pongau	606	87	36	81	48	94	123	146	**168**	72	41	52	**27**	975	44.2	22. 8.	168	129	29	54	104	1005

[1]) Sommerstation. [2]) Januar bis 14. März Weitmoos. [3]) Januar bis Februar Garching.

Flußgebiet		Stationen	Seehöhe m	Monatssummen (mm) Januar	Februar	März	April	Mai	Juni	Juli	August	September	Oktober	November	Dezember	Jahressumme I—XII mm	Größte Tagesmenge Höhe mm	Datum	Zahl der Tage mit Niederschlag ≧0.1 mm	≧1.0 mm	≧10.0 mm	✳ ≧0.1 mm	⊠	Jahressumme XI.37—X.38 mm
Inn	Salzach	Hochkönig	2900	—	—	63	151	69	116	137	133	59	—	—	—	—	—	—	—	—	—	—	—	—
		Mitterberg	1503	177	94	156	152	101	160	**203**	191	104	**46**	101	54	1539	45.6	12. 6.	168	149	59	89	189	1554
		Bischofshofen	550	79	**30**	87	40	64	122	**142**	115	42	42	68	31	862	38.9	11. 6.	161	108	27	47	83	833
		Eben im Pongau	857	91	31	105	71	76	123	**143**	139	63	**15**	76	29	962	41.9	23. 6.	160	130	28	53	119	951
		Hüttau	708	87	**20**	97	64	82	123	**131**	118	60	48	79	33	942	35.2	11. 6.	181	130	27	68	104	940
		Werfenweng	1000	58	**16**	37	62	62	111	116	**141**	53	37	71	32	796	35.2	5.11.	158	124	21	58	107	771
		St. Martin i. L.	969	145	50	136	97	91	106	136	**160**	67	**25**	89	41	1043	37.9	5.11.	175	135	39	66	138	1036
		Rußbachsag	811	**197**	68	194	144	116	130	196	171	91	**45**	126	62	1540	**57.6**	5.11.	204	153	55	75	137	1525
		Abtenau	712	134	**36**	132	127	113	169	188	**212**	83	82	130	58	1464	**60.5**	5.11.	151	150	55	51	148	1409
		Golling	476	129	**43**	121	113	103	141	190	**199**	85	58	109	55	1346	**59.3**	5.11.	161	147	46	50	58	1348
		Hallein	450	131	**26**	152	126	104	184	193	**204**	90	58	162	44	1474	**103.7**	5.11.	173	136	51	51	72	1434
		Hintersee	685	**227**	**57**	212	172	141	150	223	180	140	81	127	78	1788	**60.5**	5.11.	191	159	82	67	140	1814
	Salzach, Rumsauer Ache	Hintersee	805	134	58	122	125	149	194	200	**243**	88	75	121	**52**	1561	**61.2**	5.11.	187	146	54	57	121	1579
		Wimbachgrieshütte	1330	*195*	*80*	*180*	116	156	202	257	**327**	101	98	207	**67**	1986	**113.0**	5. 9.	184	160	70	76	154	1919
		Wimbachschloß	940	195	91	183	140	240	*206*	254	**358**	*106*	**74**	241	137	2215	**98.4**	5.11.	194	161	79	76	130	2126
		Watzmannhaus[1])	1927	—	—	—	—	—	—	226	250	129	—	—	—	—	—	—	—	—	—	—	—	—
		Zipfhäusl	996	157	59	121	133	139	163	182	**195**	80	82	111	**46**	1468	45.8	25. 7.	185	152	56	71	103	1505
		Ilsank	590	143	53	131	114	130	139	176	**192**	65	58	113	**52**	1366	47.8	5.11.	162	146	48	50	97	1363
		Loipl-Rothenlehen	830	186	**65**	170	147	157	145	184	**266**	101	68	137	69	1695	**50.4**	5.11.	188	162	60	57	134	1677
		Stanggaß	590	139	55	116	113	119	158	156	**210**	88	53	103	**45**	1355	49.7	5.11.	208	144	51	63	98	1274
		Berchtesgaden	600	150	**49**	134	114	115	200	224	**325**	117	78	120	**49**	1675	**62.9**	5.11.	195	154	61	59	84	1698
	Salzach	Saletalpe[1])	603	—	—	—	—	—	193	226	218	108	55	—	—	—	—	—	—	—	—	—	—	—
		Funtenseehaus	1638	147	78	—	—	—	—	248	218	115	60	118	—	—	—	—	—	—	—	—	—	—
		Priesbergalpe	1438	151	70	145	185	141	173	201	**220**	100	86	85	**59**	1616	44.8	15. 6.	207	168	66	92	188	1698
		Stahlhaus	1740	118	34	127	112	149	184	233	**269**	131	94	81	**30**	1562	48.6.	1. 9.	192	165	53	113	198	1656
		Königssee	605	132	48	124	109	160	174	166	**251**	107	69	109	**36**	1485	43.6	5.11.	214	153	50	66	98	1567
		Obersalzberg	971	114	**48**	94	126	140	173	206	**245**	96	69	101	52	1464	43.1	5.11.	203	153	50	81	127	1488
		Schellenberg	540	188	**53**	204	144	144	179	208	**250**	88	60	140	73	1731	**67.6**	5.11.	178	144	59	49	88	1700
		Untersberg	1663	130	41	115	71	157	304	322	**475**	231	108	102	**27**	2083	**72.3**	25. 7.	161	159	61	78	176	2094
		Salzburg	415	106	**22**	103	115	97	115	166	**262**	123	61	65	41	1276	39.2	16. 9.	176	140	47	51	60	1344
		Glanegg	450	119	**33**	96	114	*100*	144	196	**242**	123	56	65	46	*1334*	**52.2**	25. 7.	*168*	*154*	*51*	44	71	*1380*
		Seekirchen	510	151	**31**	148	113	119	95	189	**203**	124	49	101	58	1383	**56.8**	25. 7.	168	147	51	52	87	1399
	Salzach, Saalach	Saalbach	1006	136	35	79	85	172	**249**	146	168	60	40	51	**34**	1255	37.8	16. 6.	145	141	48	42	98	1315
		Saalfelden	744	118	44	97	60	83	97	**133**	126	49	**28**	73	29	937	45.1	5.11.	152	136	30	44	106	937
		Hütten	820	143	67	154	92	94	129	142	**159**	79	**43**	93	72	1267	41.5	29. 3.	160	134	45	44	116	1225
		Falleck	1150	176	85	157	151	140	165	204	**242**	103	**52**	124	67	1666	**60.7**	5.11.	187	150	59	83	148	1603
		Oberweißbach	653	143	68	112	123	100	132	**176**	143	60	**31**	86	42	1016	**54.0**	5.11.	149	146	47	47	129	1030
		Lofer	639	154	63	149	113	115	135	190	**201**	73	**48**	108	52	1401	**55.6**	5.11.	180	141	54	54	107	1383
		Waidring	775	186	68	77	173	132	142	157	**193**	76	**46**	94	61	1405	**57.1**	5.11.	151	150	54	53	143	1471
		Traunsteinerhütte	1580	211	**77**	200	186	172	182	222	**333**	216	84	154	80	2117	**62.2**	5.11.	178	158	79	86	187	2171
		Melleck	530	**217**	76	170	*130*	118	134	166	210	70	**46**	104	58	1499	44.3	31. 1.	173	145	57	56	105	1546
		Weißbach	611	199	72	177	156	119	167	198	**227**	104	**54**	109	78	1660	**51.9**	5.11.	200	150	62	67	125	1697
		Schwarzbachwacht	868	147	73	138	133	157	161	225	**293**	110	76	124	**66**	1703	**60.7**	5.11.	183	159	55	61	151	1728
		Jettenberg	510	166	62	129	126	114	147	*180*	**262**	77	61	109	**49**	1482	**60.5**	5.11.	187	143	56	57	110	1506
		Predigtstuhl	1575	179	97	140	201	137	178	209	**233**	138	73	118	**60**	1763	**55.5**	1. 9.	196	158	64	100	185	1814
		Reichenhall, Bad	465	159	**50**	142	121	118	149	166	**198**	91	52	93	54	1393	41.5	5.11.	192	144	53	61	55	1426
		Hallthurm	693	160	**55**	153	140	129	164	172	**249**	137	62	86	61	1568	**55.5**	1. 9.	180	152	59	67	74	1619
		Neuhaus b. Anger	941	**209**	57	158	141	126	143	138	189	86	**47**	84	74	1452	42.8	5.11.	178	146	52	72	72	1514
	Saalach	Oberhögl	750	—	—	—	—	123	134	158	168	102	55	56	41	—	—	—	—	—	—	—	—	—
		Ainring[2])	430	134	**33**	86	*80*	95	111	159	**182**	98	51	55	36	1120	**54.4**	25. 7.	174	136	40	51	50	1171
		Achtal	582	**202**	**51**	134	118	123	111	110	**202**	128	55	100	77	1411	**57.8**	5.11.	188	150	52	62	83	1446
		Oberteisendorf	522	151	**36**	103	91	102	110	94	**243**	95	47	85	53	1210	**70.5**	2. 8.	185	147	43	56	72	1242
		Laufen	400	**119**	**40**	84	87	96	109	94	82	*100*	44	66	42	963	40.0	1. 9.	162	128	27	50	34	1012
		Nußdorf	430	102	**30**	104	84	104	80	105	**220**	142	61	70	47	1149	48.2	16. 9.	182	143	37	41	35	1184
		Geretsberg	500	75	**17**	111	59	118	105	91	**150**	107	41	46	42	962	44.2	31. 3.	156	139	27	41	51	998
		Ibm	460	100	**22**	92	68	*100*	111	102	**162**	116	39	48	55	*1015*	43.3	17. 6.	*154*	*135*	*31*	41	—	*1050*
		Ostermiething	400	73	**18**	52	60	88	89	69	**164**	90	48	37	41	829	25.3	3. 6.	169	128	23	46	—	867
		Waging	465	133	**33**	81	72	*90*	89	91	**211**	102	41	59	54	1056	**60.3**	2. 8.	167	131	36	50	50	1089
		Kirchanschöring	425	—	—	—	—	84	84	90	149	102	48	42	53	—	—	—	—	—	—	—	—	—
		Tittmoning	385	139	**32**	76	55	115	100	78	**182**	81	53	51	56	1018	30.2	1. 9.	172	140	33	47	37	1054
		Burghausen	400	92	**24**	75	61	101	109	80	**156**	96	39	44	47	924	44.7	1. 9.	182	132	24	46	41	942
		Haiming	364	96	**25**	81	61	95	111	59	**122**	104	36	46	48	884	43.5	3. 6.	175	122	24	40	38	892
		Neukirchen	413	72	**13**	58	63	93	69	83	**136**	67	25	39	30	748	31.1	18. 5.	128	119	21	36	—	757
		Braunau	352	74	**22**	76	62	86	66	83	**147**	117	**22**	50	47	852	39.6	11. 9.	151	119	26	40	36	845
		Simbach	340	115	32	86	75	93	70	75	**158**	116	**24**	51	54	949	40.6	9. 8.	168	129	29	42	29	949
		Straßwalchen	541	146	**46**	123	96	140	85	151	**215**	149	70	112	60	1393	**64.8**	25. 7.	163	142	47	44	61	1409
		Mattighofen	451	115	**28**	100	74	113	90	126	**140**	126	37	61	44	1054	35.0	26. 8.	170	135	33	26	33	1074
		St. Johann a. Walde	636	82	**27**	85	64	118	69	152	155	**168**	40	68	39	1067	36.6	11. 9.	161	139	31	44	42	1087
		Waldzell	522	62	**20**	61	52	96	57	142	**147**	119	35	54	26	871	45.0	25. 8.	123	105	24	36	35	905
		Altheim	363	77	**18**	71	61	85	56	**145**	138	107	30	54	45	887	43.9	18. 7.	140	128	22	44	—	880
		Reichersberg	346	73	**19**	51	40	107	62	**119**	**119**	95	32	39	37	793	36.3	11. 9.	150	116	20	39	—	795
		Rotthalmünster	360	88	**20**	64	49	83	90	64	**99**	93	23	47	45	765	31.0	11. 9.	155	122	24	44	32	757
		Würding	321	84	**17**	66	56	106	83	**134**	131	98	32	43	38	888	39.3	2. 7.	170	123	22	44	30	908
		Ried im Innkreis	429	97	**24**	98	69	101	45	109	**193**	107	35	58	41	977	**56.5**	25. 8.	141	125	33	41	31	986
		St. Marienkirchen	336	75	**16**	48	54	118	52	130	**153**	80	36	43	43	848	**58.6**	25. 8.	158	121	20	39	—	844

[1]) Sommerstation. [2]) Januar bis 20. April Freilassing.

Flußgebiet		Stationen	See-höhe	Monatssummen (mm)												Jahressumme I—XII	Größte Tagesmenge		Zahl der Tage mit					Jahressumme XI. 37—X. 38
																	Höhe	Datum	Niederschlag			✳	⊠	
				Januar	Februar	März	April	Mai	Juni	Juli	August	September	Oktober	November	Dezember				≧0.1	≧1.0	≧10.0	≧0.1		
			m													mm	mm		mm	mm	mm	mm		mm
Inn	Rott	Oberbergkirchen	490	86	33	49	64	86	100	124	**145**	136	33	**31**	50	937	**64.5**	17. 7.	175	134	19	43	45	950
		Neumarkt-St. Veit	435	76	36	58	73	84	89	93	142	**149**	35	**34**	40	909	**65.3**	11. 9.	174	142	19	44	39	934
		Aich i. Ndb.	475	50	**17**	39	53	86	88	87	**167**	81	25	23	38	754	33.2	11. 6.	172	124	21	49	36	755
		Gangkofen	440	76	**24**	49	61	84	88	87	**125**	75	28	29	42	768	34.0	17. 7.	174	126	22	53	42	777
		Eggenfelden	417	86	**29**	76	66	88	112	68	**163**	95	32	41	50	906	38.0	11. 8.	164	122	28	41	38	908
		Rettenbach	485	—	—	—	—	—	—	97	141	116	28	31	49	—	—	—	—	—	—	—	—	—
		Wurmannsquick	509	66	**14**	55	57	80	89	111	**114**	86	30	35	37	774	36.4	2. 7.	171	115	19	53	47	780
		Pfarrkirchen	381	78	**22**	65	61	84	74	77	**139**	93	26	44	48	811	32.0	11. 9.	167	120	23	46	35	803
		Wittibreuth	480	—	—	—	—	78	103	139	113	87	28	48	34	—	—	—	—	—	—	—	—	—
		Triftern	395	85	22	65	65	91	107	86	**123**	79	**17**	49	48	837	43.6	11. 6.	171	124	20	44	34	831
		Birnbach	357	78	**14**	56	50	73	68	81	**132**	71	24	43	39	729	27.7	25. 8.	163	120	21	43	31	729
		Griesbach i. Rottal	455	104	**26**	65	50	91	67	94	**123**	76	29	52	45	822	29.2	11. 9.	164	130	18	50	39	814
		Höhenstadt, Bad	355	—	—	—	—	—	65	80	100	67	29	44	42	—	—	—	—	—	—	—	—	—
Inn bis Traun	Donau	Neuhaus a. Inn	305	74	**15**	*60*	40	87	53	**143**	127	67	35	43	40	784	33.1	18. 7.	163	118	16	40	27	783
		Lambrechten	404	79	**14**	74	52	108	57	122	**143**	93	42	57	43	884	**64.1**	25. 8.	118	115	17	29	18	879
		Sigharting	341	103	**25**	82	56	132	51	128	**140**	65	44	67	44	937	30.4	5. 11.	140	128	30	23	35	917
		Schärding	313	79	**25**	52	55	100	65	**184**	166	82	49	46	45	918	47.8	25. 8.	162	144	25	39	29	920
		Wernstein	310	89	**12**	47	46	93	43	**148**	141	64	41	53	44	821	**62.3**	25. 8.	144	117	17	35	—	825
		Schardenberg	541	112	**23**	50	52	125	56	162	**174**	77	48	57	44	980	**55.1**	25. 8.	159	136	28	48	—	986
		Thyrnau	460	120	**34**	50	35	99	44	123	**170**	73	50	54	45	897	47.8	25. 8.	165	129	24	46	43	879
		Münzkirchen	484	160	**36**	70	75	163	69	159	**190**	76	57	51	66	1172	40.4	29. 5.	149	147	31	49	23	1185
		Sonnen	836	161	62	69	57	135	**44**	117	**204**	97	49	74	47	1116	41.6	1. 9.	170	143	29	53	121	1003
		Waldkirchen	580	**159**	63	66	54	141	56	100	152	114	55	79	**49**	1088	**54.1**	1. 9.	181	147	31	59	66	1062
		Oberfrauenwald	800	131	55	74	46	119	46	108	**195**	123	60	97	**40**	1094	48.0	1. 9.	173	143	32	61	104	1057
		Knappenreuth	540	136	**41**	72	52	117	57	121	**207**	96	43	76	44	1062	45.3	25. 8.	197	136	35	58	56	1051
		Obernzell	290	123	37	57	48	114	49	135	**180**	85	**31**	60	41	960	**54.8**	25. 8.	146	130	28	43	31	956
		Vichtenstein	544	130	**44**	59	66	144	41	173	**175**	92	**44**	68	50	1086	43.0	25. 8.	175	140	32	53	—	1085
		Gottsdorf	635	—	—	78	57	130	52	165	231	87	49	76	53	—	—	—	—	—	—	—	—	—
		Engelszell	295	116	54	53	57	156	**44**	194	**207**	47	45	59	58	1090	**54.0**	24. 8.	156	134	30	35	20	—
		Wegscheid	721	137	44	82	61	121	48	144	**161**	93	43	91	**31**	1056	43.3	25. 8.	183	149	28	68	90	1184
		Oberkappel	500	138	46	86	49	109	44	152	**225**	84	**36**	82	53	1104	**55.0**	25. 8.	149	135	30	37	—	1077
		Kollerschlag	725	149	76	58	50	112	54	123	**174**	66	**45**	91	52	1050	45.5	2. 8.	160	139	31	64	74	1037
		Pfarrkirchen	817	175	73	110	63	133	**49**	**226**	204	91	59	97	54	1334	**52.3**	25. 8.	166	137	42	54	—	1347
		Kirchberg a. d. Donau	600	87	36	33	31	87	**30**	**109**	82	53	42	56	50	696	25.8	11. 2.	137	102	18	40	48	666
		Neureichenau	640	158	56	63	50	134	59	114	**232**	93	62	87	**33**	1141	49.4	26. 8.	172	144	32	62	84	1110
	Gr. Mühl	Schwarzenberg	756	167	53	73	48	100	44	99	**191**	76	**37**	69	43	1000	**60.6**	25. 8.	120	117	30	44	103	989
		Schlägl	530	110	57	40	36	91	72	107	**185**	62	35	49	**32**	876	42.0	11. 2.	146	125	28	48	48	864
		Haslach	500	88	36	**30**	34	81	56	106	**153**	50	39	45	39	757	42.8	25. 8.	173	128	19	54	—	738
		Guglwald	760	76	35	35	36	105	55	112	**195**	68	35	47	**25**	824	**91.8**	25. 8.	167	120	25	47	—	811
		St. Peter a. Wimberge	668	75	27	24	**22**	88	39	135	**136**	53	28	41	33	701	39.6	25. 8.	143	107	19	52	—	688
	Gr. Mühl bis Rodl	Neuhaus a. d. Donau	455	80	36	**22**	36	91	38	**203**	107	64	38	50	44	809	35.1	25. 8.	157	107	17	47	26	789
		Aschach	270	54	37	32	37	88	**30**	**166**	128	44	41	36	31	724	**58.0**	17. 7.	118	106	21	24	22	713
		Neumarkt	386	75	**21**	74	58	83	55	**122**	93	75	38	55	36	785	43.1	25. 8.	156	121	21	21	—	791
		Peuerbach	388	123	**37**	102	58	95	52	**147**	124	55	46	99	54	992	48.6	25. 7.	144	135	29	33	—	949
		Neukirchen a. Walde	555	128	**46**	76	49	118	51	**180**	158	57	68	70	52	1053	39.4	25. 8.	189	143	29	62	62	1025
		Goldwörth	260	70	29	24	32	89	**19**	**235**	149	48	41	28	31	795	**74.5**	25. 8.	157	96	18	41	26	778
		Kematen bei Wels	365	60	**14**	50	45	74	35	**153**	**153**	58	39	41	26	748	**52.1**	25. 8.	165	101	18	40	33	753
		Grieskirchen	335	94	**24**	66	66	86	54	**156**	112	74	40	65	41	878	36.0	25. 8.	150	125	27	43	31	863
		Scharten	395	75	**21**	32	47	105	47	**154**	126	56	44	39	32	778	42.5	25. 8.	122	105	16	24	—	786
	Rodl	Waxenberg	760	93	**27**	58	50	126	77	**218**	181	40	47	44	33	994	**75.2**	25. 8.	139	117	28	31	—	992
		Gramastetten	544	82	29	38	**28**	117	33	**175**	147	49	51	53	35	837	**64.4**	25. 8.	149	121	22	45	34	823
	Donau	Ottensheim	255	58	28	35	38	97	**23**	**161**	143	37	49	41	40	750	**55.3**	25. 8.	159	107	18	40	22	746
		Pöstlingberg	537	82	29	49	32	86	36	—	161	51	44	37	—	—	—	—	—	—	—	—	—	—
		Linz	260	75	27	63	30	77	**26**	**128**	123	44	47	51	34	635	45.5	25. 7.	163	113	21	32	26	606
		Linz (Petrinum)	260	65	27	59	35	83	29	124	282	—	—	—	—	—	—	—	—	—	—	—	—	—
		Hellmonsödt	824	116	46	58	54	85	39	**185**	121	70	48	49	**35**	906	40.0	25. 8.	154	124	24	61	80	938
		Kirchschlag O. D.	894	127	50	73	74	152	47	204	**225**	84	87	75	**36**	1234	**54.1**	24. 7.	138	131	36	59	75	1214
Traun	Quelle bis Ager	Gössl	710	179	**41**	127	129	89	145	**307**	*150*	145	57	134	42	*1545*	**64.3**	6. 11.	*149*	*143*	*58*	57	121	*1515*
		Altaussee-Salzberg	945	311	91	**347**	217	149	131	219	304	156	**34**	227	88	2274	**84.5**	5. 11.	149	146	77	58	149	2232
		Aussee, Bad	644	174	62	219	151	112	103	153	**243**	79	**34**	136	42	1508	**55.5**	5. 11.	179	144	55	53	99	1433
		Simonyhütte	2202	—	—	—	84	52	160	219	192	99	—	—	—	—	—	—	—	—	—	—	—	—
		Lahn	497	155	**48**	148	140	122	133	191	**194**	119	64	130	**48**	1492	49.0	5. 11.	180	150	57	49	99	1476
		Hallstatt	525	147	**49**	149	150	132	134	203	**241**	75	70	141	56	1547	**51.5**	4. 11.	174	152	63	57	99	1479
		Gosau	744	**214**	55	**34**	133	103	113	202	172	90	52	125	50	1343	46.4	5. 11.	141	128	33	43	128	1363
		Goisern	500	167	47	**186**	112	99	115	146	180	98	**40**	177	62	1429	**78.8**	5. 11.	178	148	44	55	112	1345
		Ischl	492	175	59	223	131	116	114	201	**259**	120	59	118	**56**	1631	49.2	5. 11.	209	158	52	61	91	1642
		St. Gilgen	539	178	**31**	195	127	153	109	**226**	176	111	54	117	64	1561	41.0	5. 11.	169	135	50	45	—	1577
		St. Wolfgang	549	183	**30**	178	121	116	134	**237**	214	102	53	111	54	1653	45.4	25. 7.	177	145	56	25	87	1662
		Offensee	651	203	65	176	168	274	237	179	**335**	118	**31**	120	81	1987	**67.4**	31. 5.	174	149	70	51	102	2028
		Vord. Langbathsee	675	227	68	215	183	163	123	190	**286**	137	65	125	**55**	1837	**65.8**	6. 11.	159	154	83	42	110	1867
		Feuerkogel	1591	**511**	156	342	310	176	143	213	312	158	**89**	261	110	2781	**100.6**	5. 11.	203	178	89	120	195	2883
		Ebensee	425	**229**	64	214	132	146	106	183	213	101	68	130	**48**	1634	45.0	5. 11.	193	157	52	53	75	1648
		Ort bei Gmunden	422	124	29	141	76	121	67	130	**184**	107	82	88	**28**	1077	42.0	16. 9.	172	140	39	28	36	1098
		Gmunden	448	135	45	151	81	117	82	137	**192**	110	81	93	**39**	1263	38.1	16. 9.	181	141	39	57	—	1271
		Laakirchen	440	81	**23**	87	73	97	85	**129**	110	93	65	69	28	931	27.2	26. 8.	178	130	32	49	41	949

Donau 1938

Flußgebiet		Stationen	See-höhe m	Monatssummen (mm) Januar	Februar	März	April	Mai	Juni	Juli	August	September	Oktober	November	Dezember	Jahressumme I—XII mm	Größte Tagesmenge Höhe mm	Datum	Zahl der Tage mit Niederschlag ≧0.1 mm	≧1.0 mm	≧10.0 mm	✳ ≧0.1 mm	🌫	Jahressumme XI.37—X.38 mm
Traun	Ager	Fuschl am See	669	164	34	150	129	142	119	**226**	191	134	60	133	54	1556	**51.4**	5.11.	190	149	57	62	79	1571
		Mondsee	481	240	92	**255**	159	207	101	197	182	108	48	151	84	1824	**52.5**	5.11.	149	149	66	36	78	1855
		Weißenbach	467	155	52	169	113	133	143	**252**	228	166	64	124	46	1645	**74.6**	16. 9.	180	150	53	34	48	1564
		Attersee	480	122	41	103	83	118	77	**205**	163	122	78	84	35	1231	49.5	25. 7.	179	140	39	47	46	1247
		Frankenmarkt	536	173	51	137	97	133	83	146	**192**	127	59	87	49	1334	44.4	25. 7.	174	141	50	55	42	1355
		Frankenburg	515	116	23	97	62	94	46	**155**	133	111	59	83	44	1023	44.6	25. 7.	142	137	27	32	40	998
		Vöcklabruck	433	98	27	93	76	94	81	**162**	155	105	80	77	37	1085	**50.0**	11. 8.	152	143	32	55	—	1081
		Hochleckenhaus	1572	309	97	160	273	145	167	371	**476**	340	103	—	—	—	—	—	—	—	—	—	—	—
		Wolfsegg	650	88	26	93	54	94	47	94	**177**	98	49	42	42	904	34.0	25. 8.	125	119	23	39	—	917
	Tr.	Lambach	400	68	20	42	43	72	50	138	**160**	102	57	47	28	817	**65.8**	25. 7.	133	103	21	36	—	844
	Alm	Almsee	593	205	51	199	162	121	103	157	**262**	113	67	85	48	1573	**56.5**	25. 8.	171	155	57	63	107	1614
		Grünau	527	199	51	130	99	141	114	153	**225**	108	48	138	42	1448	**75.9**	25. 8.	150	139	49	42	—	1452
		Vorchdorf	414	88	23	80	73	86	54	124	**140**	**140**	78	56	37	979	41.0	25. 8.	134	119	30	39	—	1009
		Scharnstein	475	133	37	152	72	107	83	112	**213**	86	124	65	33	1217	**52.0**	25. 8.	133	102	43	39	—	1281
	Tr	Wels	317	55	14	42	50	63	36	137	**164**	78	46	38	26	749	**56.5**	25. 8.	154	108	16	37	32	757
	Krems	Kirchdorf a. d. Krems	431	107	33	151	93	121	95	108	**189**	118	77	86	31	1209	**59.8**	25. 8.	167	141	34	38	41	1218
		Kremsmünster	374	93	28	73	58	93	40	98	**162**	121	52	52	35	905	**68.0**	25. 8.	155	132	27	36	31	936
		Neuhofen	302	73	25	51	43	75	34	75	71	**98**	58	37	29	669	24.5	11. 9.	132	106	20	31	—	698
	Tr.	Ebelsberg	266	66	17	47	32	64	54	109	**115**	46	59	36	26	671	**54.1**	25. 8.	151	113	20	26	—	691
Donau	Donau	Stift St. Florian	294	77	21	50	39	75	38	128	**131**	48	47	44	24	722	**52.5**	25. 8.	163	117	18	27	24	739
		Schenkenfelden[1])	735	64	34	**24**	28	63	41	**139**	135	57	38	33	31	687	44.0	25. 8.	147	107	17	52	67	692
		Neumarkt b. Freistadt	629	63	23	30	33	60	**21**	139	**167**	61	47	30	23	697	**56.2**	25. 8.	180	102	19	59	—	684
		Hargelsberg	323	73	18	55	34	66	40	129	**145**	50	59	39	*32*	*740*	**66.6**	25. 8.	*135*	*109*	*21*	*23*	—	*733*
		Maria Laah	340	87	23	77	59	97	47	158	**180**	83	61	42	46	960	**77.6**	25. 8.	199	125	27	32	34	975
		Mauthausen	244	74	21	39	24	72	31	151	**173**	65	50	41	27	768	**50.7**	25. 8.	150	112	22	25	—	767
		Enns	260	63	17	41	42	70	25	128	**152**	38	53	42	25	696	43.6	25. 7.	117	95	19	18	—	697
Enns	Quelle bis Salza	Flachau	925	57	26	62	63	105	133	**166**	158	80	51	97	31	1029	42.9	23. 8.	146	134	29	51	111	1050
		Radstadt	856	88	31	99	63	92	95	131	**202**	61	**24**	80	25	991	37.1	9. 8.	169	133	31	46	117	984
		Roßbrand	1769	91	28	29	**23**	88	118	134	**158**	90	27	*76*	34	*896*	28.2	11.6.,2.9.	*133*	*106*	*32*	*69*	177	*982*
		Obertauern	1658	124	32	119	152	186	164	216	**224**	124	64	118	55	1598	43.6	22. 5.	204	167	60	103	195	1625
		Untertauern	1004	96	32	109	98	106	112	133	**228**	94	45	103	42	1198	**54.6**	22. 8.	165	140	39	58	170	1204
		Filzmoos	1060	139	55	169	125	96	122	164	**198**	83	**28**	110	38	1327	46.8	5.11.	147	138	49	56	139	1324
		Untertal	876	62	29	94	65	78	108	**133**	124	54	**20**	81	39	887	40.2	23. 6.	128	121	27	42	93	888
		Schladmingerhütte	1904	57	50	48	134	58	67	**160**	151	64	**35**	62	*40*	*926*	28.9	10. 7.	*170*	*148*	*24*	*80*	*151*	966
		Schladming [(Planei)	732	61	41	103	44	67	73	**107**	**107**	30	19	65	**21**	738	32.6	5.11.	144	113	22	49	108	781
		Ramsau	1105	79	49	98	93	95	97	152	**177**	65	**30**	101	**30**	1066	47.0	5.11.	178	149	32	69	132	1076
		St. Nikolai	1126	52	29	72	73	164	**179**	172	151	89	37	82	14	1114	**60.0**	21. 5.	118	116	38	35	104	1126
		Schwarzensee	1153	53	**30**	91	98	167	135	167	**177**	86	54	165	*50*	*1273*	**57.0**	23.11.	*176*	*154*	*42*	*64*	*120*	*1188*
		Hollhaus	1640	207	95	187	192	107	107	183	**269**	101	56	119	**48**	1671	48.3	31. 3.	203	167	67	124	206	1682
		Brünnerhütte	1747	113	58	112	98	113	105	124	**140**	62	**24**	90	33	1072	36.4	5.11.	138	132	40	72	197	1078
		Gröbming	776	52	43	86	44	107	80	129	**156**	85	23	73	**20**	898	38.5	22. 5.	127	108	25	38	85	879
		Plannerhütte	1650	93	80	134	202	213	168	**243**	218	101	**50**	113	52	1667	38.5	5. 9.	168	154	46	90	160	1700
		Donnersbach	960	59	**27**	105	67	110	72	**209**	119	62	31	102	**27**	990	**56.0**	17. 7.	173	139	29	56	97	957
		Pürgg	786	125	46	219	140	180	143	220	**336**	35	42	109	**32**	1627	**64.0**	24. 8.	132	123	56	36	59	1589
		Oppenberg (Gulling)	1159	152	80	179	149	217	156	**275**	191	71	51	126	**33**	1670	**60.4**	22. 5.	203	182	50	83	170	1681
		Hohentauern	1265	60	48	115	105	**135**	98	131	121	54	34	77	*20*	*998*	44.5	10. 7.	*154*	*136*	30	*68*	*134*	*1050*
		Trieben	708	53	22	93	80	125	60	**184**	113	46	31	58	**16**	881	47.3	17. 7.	165	115	27	61	106	914
		Rottenmann	674	57	31	84	80	98	56	**197**	108	50	36	48	**21**	866	49.1	10. 7.	211	121	25	51	110	907
		Admont	641	94	29	130	89	118	68	194	164	—	—	—	—	—	—	—	—	—	—	—	—	—
		Gstatterboden	564	83	30	173	103	134	89	153	**226**	65	46	79	**26**	1206	48.4	25. 8.	190	141	39	62	95	1231
		Hieflau	517	177	52	288	188	183	108	191	**327**	96	85	124	**43**	1861	**71.0**	25. 8.	196	152	64	65	87	1896
		Eisenerz	745	97	**30**	187	136	209	90	162	**285**	46	45	85	36	1408	**79.6**	21. 5.	188	146	42	60	75	1447
		Radmer a. d. Hasel	910	139	55	197	136	178	92	201	**225**	50	72	88	**42**	1475	**79.6**	25. 8.	177	150	47	63	134	1535
		Radmer	702	107	49	182	149	160	101	156	**214**	51	53	67	**32**	1321	**57.0**	31. 3.	162	147	46	54	102	1373
		Bürgeralpe	1254	99	**36**	79	111	149	89	164	**232**	61	52	76	51	1199	**72.7**	24. 8.	209	149	36	95	163	—
	Salza	Mariazell	862	67	41	124	66	125	64	177	**204**	71	58	64	**39**	1100	**70.4**	25. 8.	216	158	30	86	114	1099
		Gollrad	961	79	43	144	*160*	**199**	119	159	178	43	51	107	**32**	*1314*	**82.4**	10. 7.	*133*	*131*	*35*	39	109	*1335*
		Weichselboden	677	103	**39**	185	119	201	114	**211**	162	75	66	97	46	1418	**89.5**	10. 7.	176	148	45	58	112	1432
	Salza bis Steyr	Großreifling	428	127	**37**	226	140	153	60	168	**241**	72	51	101	39	1415	**51.7**	25. 8.	184	145	46	52	73	1432
		St. Gallen	513	141	52	213	141	88	117	**251**	247	79	**49**	105	**49**	1532	**67.0**	25. 8.	156	144	47	51	94	1524
		Unterlaussa	535	154	57	228	133	114	87	253	**268**	88	63	111	**47**	1603	**57.9**	25. 8.	156	146	56	48	94	1638
		Kleinreifling	390	167	45	192	79	93	122	172	**390**	79	50	106	**41**	1536	**104.3**	25. 8.	172	142	47	35	—	1560
		Weyer	397	147	**37**	182	109	109	131	143	**324**	97	62	111	54	1506	**90.5**	25. 8.	155	146	45	26	52	1514
		Maria Neustift	607	169	80	154	118	**37**	88	139	**219**	138	56	79	50	1327	**104.0**	25. 8.	194	159	48	48	38	1349
		Reichraming	349	174	**55**	218	112	116	112	160	**273**	123	72	96	**55**	1566	**62.7**	25. 8.	199	166	47	46	—	1586
		Lausa	440	128	**38**	117	104	113	101	158	**190**	127	70	66	51	1263	**62.5**	25. 8.	188	149	34	43	36	1328
	Steyr	Hinterstoder	590	95	47	161	86	96	84	138	**195**	90	51	98	**42**	1183	45.0	28. 3.	184	145	40	62	108	1136
		Linzerhaus	1385	130	41	124	97	136	127	220	**258**	104	54	78	**28**	1397	48.7	25. 8.	184	160	50	91	183	1522
		Pyhrnpaß	945	**231**	72	177	151	123	*100*	225	212	98	69	101	**41**	*1600*	**57.1**	11. 7.	*156*	*126*	*58*	58	168	1631
		Spital am Pyhrn	647	110	**26**	165	83	125	107	203	**225**	117	54	109	34	1358	**54.9**	1. 9.	150	138	40	43	72	1336
		Kl. Pyhrgas	1010	83	50	93	107	76	112	230	**242**	88	55	**21**	40	1097	32.8	25. 8.	148	146	32	59	138	1170

[1]) Ergänzungsstation aus dem Moldaugebiet.

Fluß-gebiet		Stationen	See-höhe	Monatssummen (mm)												Jahressumme I—XII	Größte Tagesmenge		Zahl der Tage mit					Jahressumme XI. 37—X. 38
																	Höhe	Datum	Niederschlag			✳	⊠	
				Januar	Februar	März	April	Mai	Juni	Juli	August	September	Oktober	November	Dezember				≧0.1	≧1.0	≧10.0	≧0.1		
			m													mm	mm		mm	mm	mm	mm		mm
Enns	Steyr	Puglalm	900	115	47	194	114	124	94	233	**258**	113	74	116	**37**	1518	**56.0**	10. 7.	188	159	47	80	93	1503
		Windischgarsten	601	144	**40**	188	55	83	84	169	**196**	84	54	101	49	1247	**60.5**	25. 8.	171	124	42	51	88	1189
		St. Pankraz	400	156	55	202	105	105	94	157	**262**	121	57	115	**47**	1476	**72.4**	16. 9.	175	149	48	57	97	1453
		Klaus	470	143	**48**	103	124	106	100	145	**338**	116	81	144	53	1501	**83.7**	25. 8.	169	159	45	44	—	1455
		Molln	440	118	**33**	172	119	99	102	144	**204**	127	104	71	34	1597	40.0	25. 8.	186	159	39	50	59	1636
		Jäger am Sattel	690	98	**25**	91	72	112	60	125	176	**191**	136	59	36	1181	**74.0**	1. 9.	163	148	39	50	—	1250
		Waldneukirchen	443	100	**26**	93	67	103	59	**173**	150	148	81	56	39	1095	**84.5**	25. 7.	176	146	24	52	20	1131
	E.	Steyr	307	85	**22**	75	63	88	39	**156**	155	80	65	41	38	907	**60.1**	25. 7.	178	136	22	42	33	932
Enns bis March	Aist	Behamberg	524	71	**13**	59	40	72	32	106	**154**	96	46	33	33	755	**64.0**	25. 8.	135	111	21	48	—	774
		Rainbach	712	46	**19**	41	37	67	35	152	**168**	27	40	37	29	698	**57.8**	25. 8.	141	103	18	47	37	686
		Windhag	721	87	**32**	60	59	68	34	120	**290**	68	34	46	40	938	**123.2**	25. 8.	153	124	29	49	—	921
		Freistadt	556	42	**20**	38	25	46	28	134	**230**	46	37	22	28	696	**95.6**	25. 8.	150	94	16	51	37	687
		Karlstift	896	88	**16**	98	43	89	56	101	**212**	50	35	64	33	885	**104.0**	25. 8.	130	114	29	42	85	864
		Schöneben	900	104	**13**	97	68	94	45	116	**212**	61	54	69	47	980	**60.4**	26. 8.	155	131	29	52	125	941
		Weitersfelden	726	86	**26**	89	53	81	33	126	**181**	60	38	72	31	876	**65.3**	25. 8.	182	123	27	60	82	853
		Gutau	584	70	**27**	61	36	64	31	147	**203**	91	36	35	31	832	**66.2**	25. 8.	152	123	24	45	44	825
		Tragwein	489	67	**24**	60	33	82	32	185	**250**	80	35	43	33	924	**75.2**	25. 8.	189	177	28	48	38	904
	Aist bis Ybbs	Haag	350	65	**17**	41	33	83	31	146	**158**	46	38	40	28	726	**64.8**	25. 8.	158	116	17	45	28	741
		Königswiesen	600	78	30	78	52	*80*	**29**	**178**	150	60	38	66	**29**	*868*	**61.6**	25. 8.	*153*	*118*	*23*	37	42	*847*
		St. Thomas am	722	73	30	94	38	93	**27**	149	**182**	77	36	54	35	888	**62.9**	25. 8.	170	121	25	56	—	869
		Oed . [Blasenstein	390	64	**14**	62	47	68	34	107	**122**	67	30	46	26	687	41.7	25. 8.	158	120	10	37	—	699
		Grein	235	90	**28**	92	55	90	35	**169**	149	72	56	59	29	924	**64.6**	25. 8.	175	121	28	34	31	924
		Rorregg	535	84	42	75	60	91	**31**	119	**209**	62	43	93	39	948	**88.2**	25. 8.	196	116	22	49	20	911
	Ybbs	Neuhaus am Zeller-	1002	224	125	267	185	175	93	163	**297**	92	75	153	**61**	1910	**104.2**	25. 8.	199	169	53	87	148	1916
		Lackenhof . . [rain	807	258	88	287	162	183	115	155	**352**	165	74	169	**71**	2079	**116.7**	25. 8.	223	169	97	87	138	2096
		Lunz a. See (Seehof)	617	165	59	241	136	156	105	150	**287**	111	63	146	**56**	1675	**101.0**	25. 8.	195	165	51	69	96	1663
		Lunz am See	616	189	74	265	146	152	101	157	**326**	113	75	155	**57**	1810	**140.2**	25. 8.	206	167	52	70	—	1790
		Göstling	532	190	62	274	120	139	149	154	**285**	123	70	133	**54**	1753	**96.0**	25. 8.	191	155	54	61	93	1756
		Groß-Hollenstein	487	165	74	179	121	130	87	176	**303**	90	58	91	**44**	1518	**55.7**	25. 8.	203	158	40	43	—	1562
		Opponitz	422	165	54	187	96	108	105	139	**246**	98	53	82	**47**	1380	**80.0**	25. 8.	180	152	46	47	54	1425
		Waidhofen a. d. Ybbs	358	119	32	121	81	96	70	129	**201**	103	**31**	59	48	1090	**75.2**	25. 8.	181	153	31	44	33	1140
		Windhag	708	95	**36**	75	48	77	56	119	**169**	93	45	40	**36**	889	49.0	25. 8.	152	139	20	44	65	937
		Seitenstetten	350	84	**14**	106	75	83	60	117	**207**	78	42	61	34	961	**97.1**	25. 8.	139	135	25	32	—	989
		Amstetten	275	107	**26**	115	55	91	34	86	**210**	66	45	57	36	928	**64.9**	30. 8.	164	126	25	29	26	953
		St. Leonhard a. Walde	721	94	**30**	130	57	106	64	175	**256**	152	50	75	47	1236	**80.9**	25. 8.	181	142	32	54	80	1233
	Erlauf	Mitterbach	787	116	**49**	194	136	163	60	121	**207**	65	72	86	50	1319	**90.7**	25. 8.	205	148	43	86	108	1336
		Annaberg	969	215	103	250	190	170	140	137	**397**	123	65	132	**57**	1979	**141.7**	25. 8.	178	161	60	74	143	2012
		Erlaufboden	520	160	**39**	206	125	146	99	105	**304**	106	59	119	46	1514	**110.7**	25. 8.	178	143	43	56	62	1497
		Wienerbruck	799	173	56	243	145	165	125	115	**319**	113	82	137	**46**	1719	**135.0**	25. 8.	193	153	43	62	105	1738
		Kienberg b. Gaming	391	159	**51**	171	107	123	74	111	**231**	132	64	100	54	1377	**81.2**	25. 8.	193	142	47	59	68	1373
		Gaming	435	189	82	214	118	110	86	113	**278**	105	**60**	124	73	1552	**91.8**	24. 8.	172	148	50	52	68	—
		Scheibbs	330	112	**41**	113	89	138	45	74	**180**	103	51	67	**41**	1054	40.0	25. 8.	168	140	37	38	27	1069
		Randegg	370	160	**42**	132	79	112	111	139	**246**	111	57	69	49	1307	**86.6**	30. 8.	177	152	44	43	—	1326
		Wolfpassing	320	92	40	103	67	114	46	127	**156**	80	43	59	**35**	962	49.5	30. 8.	156	131	24	25	—	983
		Weinzierl . [Erlauf	270	58	31	68	55	77	**29**	131	**143**	55	42	65	**29**	783	44.0	24. 8.	140	126	19	25	29	771
		Wieselburg a. d.	250	56	**23**	86	43	75	28	120	**166**	85	37	72	33	824	**57.0**	30. 8.	176	122	21	41	31	789
	Erlauf bis Krems	Gutenbrunn	824	78	38	42	61	75	**27**	105	**181**	68	35	55	47	812	**92.0**	25. 8.	175	126	19	72	88	799
		Pöggstall	472	55	24	49	48	66	**15**	81	**121**	53	23	40	28	603	**61.6**	25. 8.	132	108	14	29	28	628
		St. Georgen a. d. Leys	375	64	**28**	53	66	106	42	89	**185**	120	50	49	41	893	45.5	5. 9.	159	125	25	33	37	921
		St. Leonhard a. Forst	250	36	**20**	32	41	74	22	100	**106**	88	35	57	27	638	34.7	17. 7.	137	106	17	23	23	625
		Melk . . [Pielach	245	26	**18**	19	41	71	**18**	90	87	**93**	26	24	19	482	40.3	25. 8.	107	80	16	19	28	504
		Schwarzenbach a. d.	520	138	58	190	125	146	78	118	**393**	123	79	124	**46**	1618	**134.0**	25. 8.	191	161	42	53	74	1725
		Puchenstuben	841	*100*	42	171	117	128	87	108	**258**	94	**40**	69	46	*1260*	**72.8**	25. 8.	*160*	*152*	*36*	*46*	*90*	*1293*
		Frankenfels	458	136	54	137	95	127	79	105	**357**	141	54	83	**45**	1413	**101.7**	25. 8.	185	149	41	52	74	1442
		Hofstetten	330	54	**28**	36	58	93	35	69	**201**	123	44	61	31	833	**67.4**	25. 8.	156	120	22	34	33	861
		Kilb	296	51	29	33	53	98	**26**	80	**193**	110	45	66	33	817	**83.5**	25. 8.	141	109	20	37	39	842
		Gansbach	493	37	**3**	16	41	97	10	85	**133**	109	28	22	33	614	44.7	25. 8.	102	81	15	33	—	626
		Jauerling	959	65	37	38	63	72	**12**	84	**154**	37	26	22	47	657	**52.7**	24. 8.	176	113	11	77	102	629
		Maria Laach am	585	43	13	25	54	91	—	—	—	—	—	—	—	—	—	—	—	—	—	—	—	—
		Spitz . . [Jauerling	230	27	13	23	30	66	**9**	105	**117**	42	15	20	24	491	45.0	25. 8.	105	89	12	17	22	509
		Egelsee	400	12	7	**6**	16	57	7	57	**92**	40	24	18	33	369	27.6	25. 8.	90	70	10	15	31	391
		Krems	221	13	7	**5**	15	57	8	68	**107**	32	19	18	*30*	*379*	39.5	25. 8.	*124*	*59*	11	*18*	*24*	*397*
	Krems	Ottenschlag	842	63	**28**	47	61	76	29	113	**181**	56	30	**28**	41	753	**113.0**	25. 8.	140	121	15	58	77	797
		Lichtenau	650	26	11	**3**	25	57	20	87	**175**	24	18	31	42	519	41.3	25. 8.	120	88	16	44	43	544
		Groß-Heinrichschlag	690	27	19	25	41	71	**11**	80	**160**	44	23	26	42	569	**63.4**	25. 8.	135	94	11	29	46	587
		Gföhl	570	29	12	**4**	27	66	35	56	**151**	67	22	36	43	548	**60.8**	25. 8.	98	79	17	28	33	555
	Traisen	Gscheid	947	107	42	157	114	155	99	207	**258**	74	55	76	**32**	1376	**70.1**	25. 8.	181	149	43	83	137	1408
		St. Ägyd a. Neuwald	582	119	49	168	143	144	88	170	**330**	102	65	81	**46**	1505	**73.3**	10. 8.	204	145	49	65	66	1567
		Türnitz	461	144	48	199	135	157	89	116	**361**	83	72	112	**40**	1556	**116.4**	25. 8.	183	160	48	53	47	1588
		Lilienfeld	376	122	45	109	99	113	54	71	**336**	142	*60*	96	**37**	*984*	**104.3**	25. 8.	*158*	*103*	*38*	44	44	*1045*
		Annental	550	86	**43**	129	119	144	69	83	**343**	124	70	127	62	1399	**136.7**	25. 8.	152	137	40	45	42	1394
		Hainfeld	404	78	**34**	91	95	143	45	78	**279**	116	72	80	46	1157	**115.5**	25. 8.	169	123	27	48	48	1205
		Salzerbad	480	70	51	126	118	131	66	73	**342**	90	70	127	**39**	1303	**80.0**	24. 8.	167	138	36	33	53	1270
		Kleinzell b. Hainfeld	470	89	**48**	139	108	123	59	77	**320**	127	73	106	**48**	1317	**92.8**	25. 8.	174	147	33	53	64	1351

Donau 1938

Flußgebiet		Stationen	Seehöhe m	Monatssummen (mm) Januar	Februar	März	April	Mai	Juni	Juli	August	September	Oktober	November	Dezember	Jahressumme I–XII mm	Größte Tagesmenge Höhe mm	Datum	Zahl der Tage mit Niederschlag ≧0.1 mm	≧1.0 mm	≧10.0 mm	✳ ≧0.1 mm	⊠	Jahressumme XI.37–X.38 mm
Enns bis March	Traisen	St. Pölten I	283	21	13	—	40	99	—	—	—	—	—	42	21	—	—	—	—	—	—	—	—	—
		St. Pölten II	283	32	16	28	40	112	19	80	140	119	30	43	21	680	58.2	25. 8.	131	94	19	17	21	725
		Herzogenburg	240	18	11	13	22	85	23	77	155	88	22	21	24	659	53.2	25. 8.	115	85	17	15	25	701
	Kamp	Rappottenstein	670	55	17	40	43	62	37	134	237	35	35	32	38	768	102.7	25. 8.	146	108	19	122	73	778
		Groß-Gerungs	650	46	15	44	38	62	34	154	169	33	23	17	23	568	76.5	25. 8.	108	90	26	29	47	578
		Rosenau	630	44	19	40	33	73	45	161	179	26	32	23	45	650	64.6	24. 8.	167	114	21	58	56	654
		Zwettl-Stadt	540	43	12	44	33	60	47	128	189	40	49	31	42	714	64.5	25. 8.	193	102	24	54	46	721
		Zwettl (Stift)	513	38	12	34	30	58	68	120	194	18	36	36	39	683	62.8	24. 8.	181	87	22	54	35	678
		Rastenberg	580	38	11	27	32	66	59	117	162	44	39	33	43	671	67.5	25. 8.	128	106	21	40	—	687
		Krumau am Kamp	390	34	12	14	19	43	37	59	171	13	16	36	33	447	49.3	25. 8.	82	78	13	16	22	452
		St. Leonhard am Hornerwald	580	19	7	8	7	43	—	—	—	—	—	32	—	—	—	—	—	—	—	—	—	—
		Wappoltenreith	540	28	10	17	18	50	74	60	216	74	18	36	32	633	64.0	25. 8.	116	83	17	29	—	644
		Pernegg	530	30	11	13	11	56	63	74	229	82	21	23	45	658	60.3	25. 8.	124	92	14	44	—	667
		Horn	309	25	9	16	13	50	56	62	175	77	22	21	35	561	54.0	25. 8.	146	88	13	29	27	569
		Freischling	300	10	6	8	16	60	21	82	204	77	24	17	36	561	46.9	25. 8.	123	87	19	19	—	583
		Langenlois	217	11	7	9	18	49	21	51	133	45	25	20	27	416	43.5	25. 8.	115	74	9	19	27	441
		Mühlbach	346	30	12	8	22	50	25	78	251	84	25	21	33	639	75.6	25. 8.	149	85	18	37	26	693
	Kamp bis Wien	Pyhra	292	38	19	33	49	112	29	95	224	119	34	44	28	824	101.0	25. 8.	148	112	18	25	22	881
		Kasten	270	54	28	46	50	103	25	77	283	135	46	51	41	939	106.6	25. 8.	146	114	22	38	33	993
		Saladorf	196	42	7	22	19	107	27	72	212	111	25	47	30	721	92.8	25. 8.	120	89	18	19	25	751
		Laaben	356	84	25	72	95	133	27	81	253	135	63	50	40	1058	105.6	25. 8.	138	122	26	32	38	1150
		Neulengbach	260	36	10	38	27	97	18	62	193	118	31	42	27	699	84.5	25. 8.	93	75	17	15	—	738
		Tulln	178	38	8	16	20	81	16	71	203	112	19	32	30	446	61.5	25. 8.	128	87	18	26	26	479
		Sieghartskirchen	202	63	15	38	32	105	17	64	267	108	21	50	47	827	79.8	25. 8.	111	91	19	17	8	853
		Sigmundsherberg	436	27	9	7	20	62	43	68	202	99	21	21	34	613	56.6	25. 8.	101	80	15	20	29	625
		Maissau	340	23	8	5	30	51	23	89	225	98	24	23	33	632	57.2	25. 8.	104	81	18	23	—	668
		Fahndorf	330	18	7	6	18	48	36	95	240	105	23	17	35	648	61.9	30. 8.	101	78	21	20	29	686
		Absdorf-Hippersdorf	183	31	9	13	17	67	29	71	302	133	20	25	28	745	118.0	25. 8.	112	83	17	22	26	809
		Enzersdorf im Tal	265	35	6	19	29	69	15	90	209	124	23	30	32	681	56.5	25. 8.	150	93	17	32	—	715
		Hollabrunn	252	29	7	5	38	41	35	95	312	120	26	29	39	776	61.1	24. 8.	140	86	18	33	24	—
		Obermallebern	195	36	10	14	18	60	26	57	221	127	23	26	35	653	68.5	30. 8.	133	96	12	21	—	684
		Steinabrunn	240	47	5	14	23	65	29	260	*300*	132	22	32	31	*860*	58.0	1. 9.	*110*	*96*	*21*	*9*	—	*901*
		Stockerau	175	29	8	19	19	90	19	98	227	134	17	28	36	724	57.0	2. 9.	111	97	18	18	8	764
		Kierling	213	71	5	58	41	108	30	67	367	182	22	37	47	1035	86.5	25. 8.	107	90	26	21	19	1191
		Weidling	190	74	14	68	38	115	31	61	308	118	26	44	45	942	67.6	25. 8.	130	111	26	24	27	1009
		Klosterneuburg II	165	77	19	56	50	86	27	53	276	75	22	40	36	817	61.0	24. 8.	132	95	21	20	27	860
		Wien-Kobenzl	400	67	11	71	37	111	29	52	293	139	24	49	48	931	58.4	25. 8.	133	101	22	23	27	955
		„ -Kahlenberg	483	66	13	64	36	120	35	57	240	130	32	46	49	888	60.4	25. 8.	176	115	25	36	22	923
		„ -Nußdorf	200	55	9	51	41	95	24	48	216	87	22	41	40	729	37.7	11. 5.	126	98	20	26	15	766
		„ -Bellevue	382	31	13	42	36	90	18	50	248	67	21	32	36	684	51.6	28. 8.	119	87	18	29	31	712
		„ (Hohe Warte)	203	58	12	59	38	108	30	52	222	82	21	43	36	761	39.4	26. 8.	168	103	20	33	27	797
		„ (Hochschule f. Bodenkultur)	232	62	10	68	39	110	30	55	217	77	23	49	43	783	43.0	28. 8.	157	103	22	30	24	810
		„ (Wasserbehälter Schafbg.)	268	67	11	69	37	106	29	53	246	86	24	51	39	818	56.6	25. 8.	135	106	23	23	29	855
		„ (Rathauspark)	180	51	11	59	44	103	35	50	191	70	21	36	42	713	49.0	29. 8.	125	97	18	17	23	741
	Wien	Rekawinkel	363	59	15	43	41	103	23	70	239	162	23	84	39	907	84.0	25. 8.	115	102	22	27	42	953
		Preßbaum	310	75	19	59	50	125	24	87	260	146	20	66	48	979	82.4	25. 8.	161	109	25	44	—	1040
		Tullnerbach	288	51	13	53	43	103	19	67	236	111	18	67	38	819	71.5	25. 8.	144	103	21	32	17	867
		Gablitz	270	59	14	58	36	114	26	68	234	124	20	49	43	845	69.4	25. 8.	122	105	25	24	—	909
		Mädihütte	395	63	9	44	27	137	32	72	265	153	23	41	38	904	75.3	25. 8.	117	106	24	24	12	969
		Mauerbach	280	68	12	59	43	119	25	75	310	149	21	50	43	974	85.7	25. 8.	138	109	23	26	31	1049
		Mariabrunn	224	53	13	86	33	110	27	62	268	100	20	58	41	851	66.7	25. 8.	188	106	25	38	31	902
		Unter-St. Veit-Baumgarten	213	62	12	70	37	120	23	58	248	87	22	54	43	836	64.3	25. 8.	133	95	25	28	27	875
		Wien (Wasserbeh. Breitensee)	237	50	10	72	42	100	28	67	304	87	23	48	36	867	76.2	25. 8.	136	100	25	26	27	899
		„ (Dunklergasse)	203	46	8	52	36	102	26	52	181	54	22	45	31	655	50.4	30. 8.	151	91	20	26	22	682
		„ (Lagerhaus)	160	34	9	39	29	68	29	53	140	58	20	35	37	551	27.9	29. 8.	133	89	12	25	23	574
		„ -Freudenau	158	38	11	36	36	108	34	61	148	65	20	35	39	631	41.3	11. 5.	121	102	15	16	22	669
		„ -Eßling	155	26	9	30	24	103	32	55	132	81	19	24	24	559	52.8	2. 9.	87	83	13	2	—	594
		„ -Großenzersdorf	153	28	7	25	49	97	24	66	159	54	27	26	25	587	48.5	10. 5.	128	87	17	12	23	626
		„ (Wasserbeh. Laaerberg)	255	43	10	44	40	104	24	76	181	64	23	45	32	686	52.8	29. 8.	167	95	17	34	27	712
	Schwechat	Hochstraß	570	54	22	48	50	102	21	50	165	117	26	41	38	734	59.7	25. 8.	183	112	15	51	67	789
		Klausen-Leopolds-	370	54	29	103	73	125	27	66	237	119	37	48	38	956	81.0	25. 8.	134	112	25	31	39	1035
		Vöslau [dorf	251	22	17	52	53	81	23	53	153	31	25	39	37	586	48.6	10. 5.	127	89	15	27	26	606
		Baden	229	41	17	54	62	107	28	53	189	63	26	59	37	736	54.6	29. 8.	153	98	18	29	—	772
		Gumpoldskirchen	232	29	8	54	49	91	19	44	208	32	18	59	29	640	77.4	28. 8.	106	86	16	16	26	682
		Gaaden	300	38	12	53	36	105	20	56	204	89	22	56	44	735	53.8	29. 8.	114	100	19	31	36	766
		Achau	170	11	7	29	34	99	26	43	173	61	19	39	16	557	70.2	29. 8.	107	80	16	21	—	590
		Gutenhof	175	17	10	25	31	105	34	59	206	61	20	33	22	623	51.0	11. 5.	102	85	17	23	21	660
		Altenmarkt	391	67	24	103	73	124	44	61	257	74	46	75	52	1000	97.5	25. 8.	129	112	25	23	29	1018
		Furth	508	73	32	110	107	136	44	93	300	106	54	77	50	1182	97.1	25. 8.	172	132	29	55	69	1235
		Berndorf	306	31	16	73	60	101	39	57	137	58	39	71	37	719	51.3	11. 5.	106	90	18	22	30	702

1938

Donau

Flußgebiet		Stationen	Seehöhe m	Monatssummen (mm) Januar	Februar	März	April	Mai	Juni	Juli	August	September	Oktober	November	Dezember	Jahressumme I—XII mm	Größte Tagesmenge Höhe mm	Datum	Zahl der Tage mit Niederschlag ≧0.1 mm	≧1.0 mm	≧10.0 mm	✳ ≧0.1 mm	⊠	Jahressumme XI. 37—X. 38 mm
Enns bis March	Schwechat bis March	Breitenfurt b. Wien	323	79	19	68	64	109	22	63	254	110	28	88	45	949	80.1	25. 8.	140	109	23	42	43	981
		Dianator-Laab im Walde	387	66	15	73	41	110	22	57	204	114	24	71	47	844	73.5	25. 8.	135	105	22	46	36	869
		Perchtoldsdorf	280	44	13	56	43	111	24	47	211	79	21	62	37	748	69.7	29. 8.	139	95	18	25	26	775
		Rannersdorf	163	21	9	30	30	117	18	75	155	57	19	31	26	588	44.8	29. 8.	94	86	16	6	—	640
		Wien (Rosenhügel)	244	52	9	87	42	32	20	54	216	77	23	74	36	722	70.0	29. 8.	142	100	19	27	25	762
		„ (Wienerberg)	236	39	9	50	37	20	28	52	175	64	21	48	31	574	61.0	29. 8.	130	89	16	23	30	583
		„ (Zentralfriedh.)	170	34	10	45	39	25	20	80	126	68	20	44	29	540	26.0	10. 7.	105	80	18	22	24	570
		„ -Kais.-Ebersd.	156	24	9	28	33	110	17	60	114	58	21	27	32	533	47.5	11. 5.	119	83	16	26	22	567
	Donau	Mannswörth	154	30	9	27	33	106	20	68	119	56	25	27	28	548	40.0	11. 5.	93	81	14	9	—	606
		Lobau	155	31	12	25	31	102	24	62	120	66	20	22	24	539	38.8	11. 5.	88	80	15	7	—	590
	Schwechat bis March	Gutenstein	482	72	35	137	90	113	101	91	248	75	49	52	41	1104	83.1	25. 8.	179	130	33	54	55	1139
		Muggendorf	500	34	40	115	68	111	52	86	275	64	39	65	43	992	84.8	24. 8.	148	120	26	36	43	992
		Dreistetten	520	26	22	60	34	111	73	62	194	49	38	37	29	735	51.5	11. 5.	112	100	20	25	49	760
		Theresienfeld	282	12	16	40	37	130	66	58	143	89	32	21	33	677	45.0	29. 8.	132	92	21	19	—	721
		Mitterndorf a. d.	183	13	13	19	33	105	40	54	171	88	27	31	28	622	77.0	29. 8.	139	90	15	28	—	675
		Fischamend [Fischa	154	37	14	32	43	113	24	82	140	83	42	33	28	671	42.6	11. 5.	105	93	20	12	23	721
		Rutzendorf	150	44	9	23	45	99	27	108	158	60	25	31	21	656	44.5	25. 7.	77	75	21	2	—	713
		Orth a. d. Donau I	145	27	12	14	27	106	41	79	124	64	21	27	28	570	36.3	11. 5.	87	78	21	11	—	615
		Orth a. d. Donau II	145	33	12	26	34	106	37	85	140	55	28	32	26	614	34.0	11. 5.	108	91	20	4	—	664
		Hainburg	198	43	14	31	33	109	32	75	118	72	28	40	39	634	45.5	11. 5.	101	94	20	12	31	702
		Deutsch-Altenburg	180	49	15	21	35	99	31	60	83	36	25	38	26	518	39.5	10. 5.	111	89	15	17	20	580
		Wolkersdorf	176	55	16	45	46	90	19	80	216	102	20	50	29	768	61.4	26. 8.	91	87	20	11	26	779
		Königsbrunn	210	25	4	16	20	74	8	11	—	—	—	41	37	—	—	—	—	—	—	—	—	—
		Bockfließ	170	43	9	31	39	80	25	96	155	112	28	38	32	688	61.0	1. 9.	127	92	17	19	24	733
		Obersiebenbrunn	150	49	9	28	63	72	24	70	159	42	25	36	18	595	37.6	31. 8.	110	67	16	7	21	625
March	Thaya	Vitis	520	75	13	56	28	72	85	120	156	38	41	50	44	778	37.4	26. 8.	131	120	27	36	53	752
		Allentsteig	530	34	14	17	22	48	39	117	194	51	35	33	39	643	47.0	25. 8.	121	95	18	37	—	641
		Göpfritz	578	29	13	13	22	42	38	50	189	70	25	29	30	550	31.9	29. 8.	120	99	16	27	37	548
		Waidhofen a. d. Thaya	510	60	12	15	17	45	53	92	159	41	40	41	24	599	39.0	25. 8.	125	91	16	28	29	604
		Dobersberg	465	38	13	24	18	44	23	71	172	63	40	28	41	575	35.2	25. 8.	166	104	18	49	38	594
		Weikertschlag	430	35	12	19	20	27	34	47	190	62	22	28	25	521	31.4	25. 8.	125	92	12	23	35	514
		Groß-Siegharts	530	31	14	19	20	47	62	56	218	64	33	35	41	640	79.0	25. 8.	183	93	14	54	47	616
		Hardegg	290	31	7	14	26	48	26	89	184	101	31	35	40	632	40.0	25. 8.	102	100	20	21	—	647
		Sallapulka	465	54	6	10	6	98	54	68	263	216	28	24	46	873	65.3	25. 8.	83	81	23	15	—	877
		Zellerndorf	232	21	1	4	18	45	35	110	141	103	22	19	37	556	54.1	25. 7.	107	74	13	17	—	562
		Retz	264	29	4	14	29	52	41	72	173	96	19	27	30	586	47.0	25. 8.	130	82	14	27	—	603
		Blaustaudenhof	183	29	7	12	39	43	76	68	269	64	25	23	25	680	69.3	31. 8.	145	85	16	22	25	713
		Mailberg	217	29	5	10	28	52	79	70	169	136	18	31	30	657	56.5	3. 6.	93	79	16	16	—	664
		Oberstinkenbrunn	244	40	5	13	27	55	28	59	214	115	22	25	36	639	60.0	25. 8.	135	90	20	27	21	664
		Wulzeshofen	183	27	5	12	22	55	90	69	151	114	28	25	41	639	71.4	3. 6.	134	86	14	24	22	653
		Laa a. d. Thaya	192	34	8	12	35	43	43	66	244	68	23	28	39	643	60.9	31. 8.	131	91	17	23	23	655
		Alt-Ruppersdorf	285	60	7	26	21	60	39	91	192	159	22	31	33	741	50.0	5. 9.	97	84	20	16	—	787
	Thaya bis Mündung	Hohenau	155	46	10	25	31	82	7	59	147	71	23	39	23	563	44.6	29. 8.	85	80	22	9	—	601
		Hausbrunn	200	40	7	23	23	68	7	85	153	74	20	32	25	567	51.2	1. 9.	114	80	17	20	—	610
		Eichenbrunn	290	44	6	14	23	68	14	79	209	138	20	32	40	667	52.2	26. 8.	101	86	16	17	—	707
		Ernstbrunn	293	68	11	37	30	64	16	98	242	127	23	47	42	804	77.0	25. 8.	125	101	23	28	34	844
		Mistelbach	228	48	10	35	27	88	18	143	259	119	22	40	18	827	74.1	26. 8.	113	83	18	24	—	886
		Poysdorf	210	44	7	29	31	75	12	104	194	85	23	39	35	678	73.9	26. 8.	128	87	18	33	28	705
		Wilfersdorf	190	41	6	29	53	65	14	125	258	55	20	39	30	734	57.0	25. 8.	82	79	22	8	23	772
		Dürnkrut	163	45	11	23	32	86	19	79	168	77	23	29	20	612	50.0	26. 8.	118	80	15	13	—	664
		Neubau-Kreuzstetten	255	45	10	25	24	77	26	149	181	76	23	38	41	744	73.8	25. 7.	123	98	18	24	32	770
		Kasernberg	204	39	10	32	41	63	24	53	192	90	25	48	32	649	42.5	26. 8.	107	92	19	16	—	677
		Matzen	186	49	9	29	40	80	19	88	165	91	28	28	33	659	39.0	1. 9.	122	89	18	20	30	717
		Ebenthal	177	39	13	20	44	70	23	92	191	51	26	24	27	620	58.0	24. 7.	108	81	15	18	32	673
		Marchegg	141	57	16	32	33	83	34	63	117	75	23	29	28	590	32.0	1. 9.	106	87	21	15	28	653
		Schloßhof	166	45	22	40	33	103	41	45	141	91	21	34	30	646	41.0	2. 9.	98	90	21	—	—	709
Donau		Kittsee	136	48	17	42	29	94	25	59	117	47	29	32	29	568	48.0	11. 5.	92	92	16	13	—	633
Leitha	Schwarza	Rohr im Gebirge	692	101	49	171	113	165	72	132	416	117	56	109	51	1552	131.4	25. 8.	150	140	44	51	90	1554
		Schwarzau i. Gebirge	618	84	39	168	112	154	105	141	282	84	87	68	51	1375	106.6	25. 8.	163	140	48	51	48	1394
		Naßwald	710	59	28	147	117	167	149	134	285	64	100	60	38	1348	90.5	25. 8.	179	137	45	55	76	1390
		Kaiserbrunn	537	51	27	143	81	158	137	113	269	68	77	38	34	1196	72.5	11. 5.	155	124	35	35	74	1247
		Rax-Seilbahn-Berg-	1546	67	76	143	97	123	147	158	310	38	68	42	82	1351	62.4	24. 8.	148	136	47	75	147	1365
		Reichenau. [station	487	40	27	148	89	141	163	92	247	58	66	34	42	1147	69.7	25. 8.	147	117	33	28	44	1194
		Semmering	1000	24	32	68	72	133	169	94	154	46	57	33	41	923	33.6	21. 5.	151	118	31	51	97	967
		Eichberg	750	10	28	68	54	146	174	74	174	46	49	14	41	878	47.7	29. 8.	161	102	29	53	45	915
		Pottschach	402	6	22	44	52	145	158	72	140	59	48	15	42	803	45.5	11. 5.	114	94	24	24	41	827
		Stixenstein	464	28	18	77	61	121	107	55	167	52	51	33	44	814	44.0	11. 5.	118	103	30	29	51	822
		Puchberg	582	71	46	172	—	—	115	89	286	59	78	53	51	—	—	—	—	—	—	—	—	—
		Strengberg	741	19	15	82	71	44	120	65	212	43	38	19	54	782	39.6	20. 5.	146	108	26	41	62	792
		Neunkirchen	368	7	19	35	39	139	96	67	144	60	34	13	39	692	46.4	11. 5.	116	85	24	27	—	714
		Peisching	273	7	18	25	41	125	118	77	149	41	34	12	37	684	49.6	10. 5.	127	77	18	20	36	719

Donau

1938

Flußgebiet		Stationen	Seehöhe	Monatssummen (mm)												Jahressumme I—XII	Größte Tagesmenge		Zahl der Tage mit					Jahressumme XI. 37—X. 38
				Januar	Februar	März	April	Mai	Juni	Juli	August	September	Oktober	November	Dezember		Höhe	Datum	Niederschlag ≧0.1	Niederschlag ≧1.0	Niederschlag ≧10.0	✳ ≧0.1	⊠	
			m													mm	mm		mm	mm	mm	mm		mm
Leitha	Pitten	Hochwechsel	1738	*20*	49	98	75	192	193	**298**	224	101	97	51	40	*1438*	**72.5**	23. 6.	*180*	*137*	37	*92*	—	*1550*
		Mariensee	772	**10**	33	66	85	**263**	183	183	152	83	76	36	55	1225	**76.8**	21. 8.	166	104	40	52	96	1312
		Mönichkirchen	980	**16**	23	48	76	181	135	**202**	126	69	93	33	57	1059	**57.0**	11. 5.	158	114	36	57	78	1142
		Kirchberg a. Wechsel	577	**4**	24	42	62	**198**	143	136	85	71	47	20	40	872	39.1	30. 6.	108	95	27	24	49	929
		Grimmenstein	780	**15**	16	25	42	179	160	125	**203**	67	61	19	40	952	49.1	29. 6.	152	104	35	49	57	1050
		Hochwolkersdorf	625	**7**	22	35	42	**178**	102	134	141	101	39	19	47	867	**93.3**	11. 5.	123	97	26	23	—	914
		Bromberg	420	**7**	26	36	36	**157**	93	109	138	100	42	22	34	800	**67.4**	11. 5.	110	88	30	22	48	858
		Pitten	329	**8**	23	24	35	**157**	113	82	138	88	39	21	40	868	**62.4**	11. 5.	135	85	25	30	37	907
	Leitha	Wiener Neustadt	263	**8**	15	23	27	**127**	65	47	80	67	36	17	32	544	**62.7**	11. 5.	125	83	16	21	43	590
		Ebenfurth	234	**5**	18	15	25	139	87	55	**193**	45	36	48	29	695	**59.6**	10. 5.	107	83	22	20	14	712
		Hornstein	269	**8**	9	13	29	114	60	83	**140**	77	24	29	*30*	*616*	**54.5**	12. 5.	*77*	*75*	*19*	—	—	*657*
		Deutsch-Brodersdorf	191	**9**	13	23	24	114	43	57	**220**	73	29	24	31	670	**51.6**	11. 5.	127	82	19	25	26	723
		Leitha-Prodersdorf	190	30	**4**	28	24	100	37	50	**181**	57	21	19	30	581	**53.0**	12. 5.	50	47	16	—	—	619
		Stotzing	254	**11**	14	23	37	128	27	70	**228**	63	30	34	35	500	**61.1**	11. 5.	96	75	24	25	—	575
		Mannersdorf	200	28	**16**	27	36	112	36	53	**115**	46	28	35	29	561	28.5	11. 5.	82	79	21	—	—	626
		Trautmannsdorf	190	23	**15**	26	35	108	34	55	**134**	67	27	34	34	592	**51.2**	11. 5.	107	85	21	—	—	652
		Sommerein	190	24	**14**	23	33	104	24	65	**132**	67	35	32	*30*	*583*	40.5	11. 5.	*92*	*81*	*19*	6	—	*660*
		Königshof	158	27	**12**	27	36	**123**	23	74	118	71	34	42	42	629	**61.4**	11. 5.	83	78	17	—	—	687
		Bruck a. d. Leitha	157	38	**14**	24	28	**135**	26	68	87	46	18	34	24	552	**55.0**	11. 5.	81	72	20	12	23	624
		Zurndorf	144	35	**14**	29	31	94	42	66	**128**	46	28	33	33	579	40.4	30. 8.	125	85	13	18	26	641
		Edmundshof	151	25	**12**	32	32	**86**	23	53	84	39	31	35	20	472	40.0	11. 5.	94	81	12	10	—	563
Neusiedler See	Wulka	Rohrbach	280	**4**	12	28	29	120	81	119	**140**	74	42	25	41	715	**63.6**	11. 5.	95	74	22	17	16	782
		Neustift a. d. Rosalia	530	**11**	19	39	44	**169**	121	147	154	99	38	22	44	907	**77.7**	11. 5.	148	100	26	39	—	988
		Forchtenau	357	9	**7**	17	30	145	129	76	**170**	76	57	23	*40*	*779*	44.9	26. 6.	*95*	*86*	*25*	*77*	*29*	*852*
		Mattersburg	256	**3**	13	37	25	117	74	131	**148**	102	41	21	31	743	**60.2**	25. 7.	95	83	21	14	11	815
		Zemendorf	200	10	16	25	26	64	68	**9**	63	**109**	38	21	30	479	36.1	1. 9.	73	60	16	11	10	542
		Antau	180	39	23	29	—	—	—	92	191	126	—	—	—	—	—	—	—	—	—	—	—	—
		Wiesen	221	33	20	38	41	121	90	110	134	142	42	—	—	—	—	—	—	—	—	—	—	—
		Siegles	225	**7**	15	25	32	140	67	119	**185**	43	59	31	*30*	*753*	**63.5**	11. 5.	*99*	*79*	24	*15*	17	*816*
		Sauerbrunn	265	**9**	15	25	28	**127**	60	98	119	68	39	28	40	656	**59.7**	1. 5.	129	90	21	24	—	690
		Pöttsching	217	**6**	14	27	39	138	76	83	**161**	64	38	20	29	695	**56.8**	11. 5.	97	94	21	13	16	765
		Zillingtal	229	**6**	15	25	42	137	80	78	**146**	74	40	23	46	712	45.9	11. 5.	97	87	27	13	—	766
		Wulka-Prodersdorf	170	**13**	**13**	26	24	116	54	65	**143**	57	38	32	34	615	**54.7**	11. 5.	104	82	17	—	—	671
		Baumgarten	256	**10**	15	30	38	139	71	89	**162**	87	39	32	43	755	**64.8**	11. 5.	119	90	20	29	—	819
		Siegendorf	174	**11**	**11**	24	32	118	47	80	**138**	62	42	21	33	619	**60.0**	11. 5.	80	68	19	10	—	689
		St. Margarethen	151	18	10	20	27	90	38	76	**132**	50	37	34	**8**	540	49.8	30. 8.	86	67	17	12	—	619
		Müllendorf	230	**8**	14	19	36	132	47	73	**141**	66	27	34	37	634	**64.3**	11. 5.	71	65	21	13	—	698
		Eisenstadt [Jäger"	200	16	7	29	42	114	40	77	77	—	31	24	—	—	—	—	—	—	—	—	—	—
		Leithaberg „Schöner	415	9	**6**	19	25	135	38	75	**188**	71	31	26	70	693	**70.0**	12. 5.	59	59	26	13	—	701
	Neusiedler See	Purbach	124	20	**7**	31	39	105	22	74	**151**	39	40	55	42	625	**57.9**	11. 5.	105	83	17	9	—	696
		Neusiedl a. See	133	28	12	27	—	—	27	75	112	48	35	41	30	—	—	—	—	—	—	—	—	—
		Weiden	123	34	**7**	21	22	87	26	81	**128**	25	24	32	20	507	48.5	11. 5.	78	78	13	14	—	548
		Mönchhof	128	25	**18**	28	32	86	29	51	**131**	34	32	30	19	515	38.0	11. 5.	94	75	15	10	—	609
		Oggau	133	13	8	27	37	106	—	108	154	27	38	—	—	—	—	—	—	—	—	—	—	—
		Mörbisch	118	11	**9**	16	26	164	23	66	**190**	42	43	38	32	660	**71.6**	12. 5.	71	59	20	11	—	689
		Apetlon	121	21	**10**	27	40	**118**	52	79	113	47	42	29	35	613	**55.7**	11. 5.	96	88	17	11	—	673
		Wallern	117	17	**6**	32	30	85	51	77	**95**	39	31	31	27	521	40.0	12. 5.	57	57	16	4	—	607
		Andau	118	21	**7**	31	30	60	63	42	**120**	36	33	38	24	505	**54.2**	12. 6.	72	61	14	7	17	587
Raab	Raab	Weiz	477	**13**	28	**13**	59	177	60	124	**252**	39	82	21	64	932	**63.8**	22. 5.	130	89	35	23	44	990
		Schöckel	1446	**13**	19	16	54	195	79	208	**215**	46	102	23	42	1012	45.8	18. 7.	131	107	34	43	125	1075
		Radegund	717	**11**	33	16	78	184	65	197	**354**	34	115	38	70	1195	**57.2**	29. 8.	139	98	35	37	60	1271
		Laßnitzhöhe	555	10	27	**9**	73	131	53	101	**153**	35	70	**9**	59	730	**53.4**	22. 5.	117	84	27	19	58	777
		Kirchberg a. d. Raab	373	16	22	**4**	61	109	99	93	**128**	19	63	15	61	690	41.7	11.5.,11.6.	101	77	19	15	13	780
		Riegersburg	370	16	20	**5**	51	144	33	43	**169**	39	83	19	67	689	42.5	11. 5.	99	81	22	19	21	775
		Doiber	250	18	**13**	17	47	116	24	152	**234**	41	74	16	59	811	**65.0**	29. 7.	140	92	21	22	21	894
		Jennersdorf	241	17	12	**11**	46	101	23	129	**190**	30	70	14	56	699	45.8	14. 7.	111	85	22	15	15	794
		Neumarkt a. d. Raab	238	18	12	19	42	118	24	—	178	9	78	13	—	—	—	—	—	—	—	—	—	—
	Lafnitz	St. Jakob	915	**13**	34	46	47	158	113	151	**202**	79	86	35	58	1012	**64.4**	21. 5.	135	112	32	47	—	1073
		Vorau	660	**6**	29	38	48	162	108	161	**166**	62	91	31	67	969	**56.7**	21. 5.	104	95	33	23	16	1014
		Masenberg	1272	**9**	12	19	44	**161**	97	134	113	76	83	30	42	820	41.0	22. 5.	131	96	27	52	108	896
		Allhau	352	**14**	**14**	16	20	121	75	124	**203**	28	72	19	52	758	39.5	11. 5.	102	87	24	20	—	810
		Wörtherberg	409	12	**11**	**11**	23	113	70	115	**181**	38	70	16	49	709	**53.0**	18. 8.	98	97	19	20	17	777
		Neudauberg	330	13	14	**5**	43	106	46	130	**192**	43	59	27	51	729	41.0	11. 5.	80	78	25	10	33	800
		Waltersdorf	289	13	16	**7**	36	114	50	87	**134**	50	76	19	54	656	36.4	11. 5.	148	90	27	24	40	746
		Stuhleck	1750	89	**30**	67	84	132	156	134	**158**	65	98	45	34	1092	47.8	13. 8.	147	137	31	83	—	1219
		Rettenegg	857	25	**21**	72	60	**172**	170	163	171	37	71	36	46	1044	**94.4**	30. 6.	162	115	31	57	96	1086
		Birkfeld	623	**9**	31	23	56	186	60	**245**	162	49	74	41	60	996	37.2	6. 8.	143	99	33	33	60	1039
		St. Johann b. Herber-	450	12	19	**6**	61	**200**	87	134	185	46	84	14	56	904	41.5	12. 6.	122	91	32	23	43	972
		Sinabelkirchen [stein	327	12	21	**3**	47	140	26	92	**188**	42	83	16	71	741	44.5	22. 5.	125	90	20	24	65	816
		Fürstenfeld	276	15	13	**11**	41	111	24	67	**217**	28	80	21	56	684	30.3	6. 8.	118	91	23	21	31	743
		Rudersdorf	247	13	14	**5**	43	106	46	130	**192**	43	59	27	51	729	41.0	11. 5.	80	78	25	10	33	800
		Eltendorf	240	8	**6**	7	29	44	21	74	**130**	46	62	15	*40*	*482*	32.8	26. 8.	*86*	*76*	*16*	*7*	*17*	*568*
		Inzenhof	250	13	14	19	56	**105**	51	44	89	24	62	**10**	*40*	*527*	39.0	11. 5.	*78*	*71*	*17*	*11*	—	*636*

Flußgebiet		Stationen	Seehöhe m	Monatssummen (mm) Januar	Februar	März	April	Mai	Juni	Juli	August	September	Oktober	November	Dezember	Jahressumme I—XII mm	Größte Tagesmenge Höhe mm	Datum	Zahl der Tage mit Niederschlag ≧0.1 mm	≧1.0 mm	≧10.0 mm	✳ ≧0.1 mm	⊠	Jahressumme XI.37—X.38 mm
Raab	Pinka	Thalbergerschwaig	1300	20	42	66	81	191	99	189	199	61	104	30	77	1159	48.5	25. 7.	153	127	40	70	—	1247
		Friedberg	604	10	14	28	28	115	58	127	126	47	93	22	53	721	35.4	11. 5.	122	92	28	18	32	798
		Pinkafeld	400	10	13	29	27	105	134	92	112	46	88	35	44	735	60.0	12. 6.	178	89	22	25	—	790
		Oberwart	317	4	7	—	—	99	83	98	134	33	59	16	66	—	—	—	—	—	—	—	—	—
		Rotenturm	309	14	18	9	26	102	99	46	114	31	64	18	38	579	56.3	29. 6.	88	73	21	14	—	657
		Oberschützen	350	11	10	12	18	58	98	76	190	—	28	18	—	—	—	—	—	—	—	—	—	—
		Jormannsdorf	358	22	8	15	23	91	71	77	157	44	60	19	55	642	37.3	22.12.	70	67	26	—	—	713
		Tatzmannsdorf	350	13	8	3	33	99	59	53	113	15	63	18	59	536	37.5	11. 5.	92	73	22	11	—	583
		Kohfidisch	260	15	7	13	46	83	39	34	157	37	44	21	42	538	39.7	12. 5.	99	68	19	15	21	607
		Unter-Kohlstetten	502	9	9	15	37	105	62	68	120	8	55	19	65	572	46.1	11. 5.	96	84	18	26	36	639
		Stadt Schlaining	406	13	8	12	17	80	104	39	127	46	73	16	56	591	54.4	13. 6.	98	65	13	32	23	660
		Gr. Petersdorf	315	10	8	9	30	103	62	34	149	36	54	17	45	557	44.0	11. 5.	85	81	17	17	18	636
		Burg	250	8	4	—	9	44	52	27	54	—	13	4	—	—	—	—	—	—	—	—	—	—
		Markt Neuhadis	327	12	7	28	39	90	81	55	201	37	48	17	37	652	51.3	12. 6.	104	83	18	16	18	719
		Deutsch-Schützen	225	16	8	14	42	82	37	40	126	23	28	15	57	488	33.0	11. 5.	90	77	13	14	20	549
		Oberbildein	220	15	4	15	43	75	51	32	122	34	43	16	39	489	39.2	11. 5.	100	71	18	17	38	570
		Eberau	215	15	6	17	48	80	32	46	132	35	50	17	46	524	41.6	11. 5.	119	79	17	22	11	597
		Maschendorf	209	16	7	18	62	79	41	65	125	33	48	12	50	556	40.0	11. 5.	86	86	17	17	32	645
		Eisenberg	330	23	5	6	15	39	56	22	124	20	42	—	—	—	—	—	—	—	—	—	—	—
		St. Michael	253	15	9	13	33	124	73	42	207	31	32	23	33	635	51.2	12. 6.	97	82	20	14	20	702
		Kukmirn	257	16	7	7	23	50	21	54	107	16	62	—	—	—	—	—	—	—	—	—	—	—
		Güssing	225	6	19	16	51	130	45	45	96	20	55	16	51	550	48.8	11. 5.	61	57	22	13	—	627
		Strem	209	19	13	19	61	101	24	70	121	26	54	16	52	576	41.4	11. 5.	125	84	23	25	—	665
		Heiligenbrunn	226	20	9	19	57	91	32	79	143	8	61	—	—	—	—	—	—	—	—	—	—	—
		Hagensdorf	205	19	6	16	52	72	34	68	107	22	50	10	48	504	31.8	11. 5.	93	75	12	18	—	591
	Rasb	Geschriebenstein	680	9	10	41	45	87	45	24	101	15	7	20	74	478	26.4	12. 6.	78	69	17	17	35	561
		Rechnitz	354	19	15	33	48	198	78	49	210	34	56	17	48	805	54.3	30. 8.	137	94	21	21	—	898
	Güns	Zöbern	579	8	17	38	46	168	150	202	146	82	76	29	47	1009	61.2	25. 7.	141	110	31	37	47	1070
		Krumbach	516	8	19	36	32	147	166	166	160	69	52	21	38	914	61.3	25. 7.	113	92	29	29	—	—
		Pilgersdorf	368	9	20	27	48	126	104	127	178	93	51	23	49	855	43.5	26. 6.	110	84	28	22	—	932
		Lockenhaus	333	7	13	21	47	114	79	90	186	84	50	11	43	745	74.9	12. 8.	104	79	21	11	21	848
	Rabnitz	Hollenthon	665	15	27	42	40	143	156	212	162	94	51	17	47	1006	54.6	11. 5.	116	105	30	25	46	1120
		Karl	389	14	38	39	41	142	117	136	148	91	60	22	85	933	49.5	11. 5.	146	106	25	38	24	1008
		Unterrabnitz	340	5	17	31	46	106	95	137	134	87	42	20	40	760	43.2	22. 7.	92	76	26	16	—	843
		Hochstraß	420	7	17	7	42	145	120	102	147	97	63	20	36	803	51.0	11. 5.	76	71	29	12	37	911
		Landsee	627	26	27	20	42	143	127	127	212	66	56	21	52	919	26.3	25. 7.	123	114	36	27	—	1089
		Draßmarkt	340	8	14	33	37	119	55	101	124	68	51	15	41	666	39.5	11. 5.	90	87	21	10	—	759
		Dörfl	280	7	8	35	38	106	97	119	113	61	58	20	47	709	37.7	12. 6.	117	100	21	22	22	797
		Mannersdorf a. d. R.	244	8	16	23	43	97	67	85	128	44	47	18	42	618	45.4	12. 6.	135	88	19	27	37	710
		Sieggraben	450	12	16	37	41	145	100	102	153	79	48	21	56	810	76.6	11. 5.	157	103	25	40	—	893
		Kobersdorf	240	18	10	25	45	138	81	96	217	54	36	21	40	781	67.3	11. 5.	110	80	25	22	17	879
		St. Martin i. Bgld.	292	7	12	30	32	151	66	96	136	58	54	16	42	700	63.0	11. 5.	122	95	23	27	33	772
		Oberpullendorf	240	6	15	30	42	124	86	121	121	49	49	22	44	709	54.0	12. 6.	101	93	23	6	12	787
		Gr. Warasdorf	242	—	16	33	28	109	70	73	82	32	52	23	39	557	48.0	11. 5.	75	70	17	8	—	621
		Lutzmannsburg	204	8	9	28	25	89	71	112	187	52	47	27	31	686	47.5	11. 5.	78	74	21	6	—	809
		Schattendorf	245	27	17	26	39	165	73	107	134	71	34	36	37	766	93.6	11. 5.	94	85	22	12	—	835
		Helenenschacht	500	15	15	45	39	150	92	91	113	65	48	4	26	703	85.3	11. 5.	158	106	17	27	38	851
		Ritzing	303	5	13	2	24	77	88	117	111	47	45	27	39	595	39.4	12. 5.	67	67	19	—	—	584
Drau	Mur	Muhr	1107	25	24	31	32	131	87	138	183	66	45	68	27	857	48.8	21. 5.	156	112	28	44	120	847
		Rieding-Wald	1336	76	38	75	49	195	117	185	246	109	48	107	34	1279	59.4	22. 5.	169	152	44	58	146	1237
		Zederhaus	1215	40	31	49	22	123	101	104	177	71	24	75	31	848	43.3	21. 5.	145	111	27	53	117	827
		St. Michael i. Lungau	1040	30	16	37	13	111	114	118	177	67	31	71	26	811	38.5	22. 5.	91	91	29	24	70	802
		Tweng	1235	55	35	91	61	136	109	126	191	77	33	99	29	1042	52.4	23.11.	141	128	34	51	119	999
		Weißpriach	1120	34	35	52	36	109	78	88	149	69	24	112	29	815	40.9	23.11.	157	109	23	49	118	753
		Göriach	1210	23	32	34	33	110	62	84	120	62	29	83	31	703	40.8	23.11.	105	98	24	26	98	661
		Tamsweg	1021	20	24	24	15	112	64	80	137	63	31	65	22	657	40.2	23.11.	79	76	24	15	88	652
		Thomatal	1090	18	24	20	24	120	89	121	162	73	30	70	28	779	53.0	23.11.	101	83	27	25	72	747
		Paal	925	16	32	20	36	145	82	131	120	47	37	53	46	765	39.2	23.11.	90	89	27	27	20	777
		Murau	825	10	20	24	46	130	79	162	181	58	36	65	30	841	58.9	21. 5.	108	92	29	27	10	839
		Stolzalpe	1160	20	25	46	37	146	72	183	166	44	39	57	28	863	54.2	21. 5.	171	103	27	44	97	889
		Seetal	1210	18	21	26	14	123	69	128	126	47	25	50	19	666	86.3	22. 5.	104	78	18	33	118	689
		Schöder	898	6	34	35	39	116	77	139	168	59	26	49	41	789	21.0	28. 3.	170	146	21	45	—	777
		Katsch	750	9	16	34	34	132	78	129	200	46	31	49	30	788	52.2	21. 5.	106	95	27	27	—	799
		St. Lambrecht	1072	17	19	41	53	145	124	137	176	47	42	55	40	896	56.0	21. 5.	119	112	25	28	116	895
		Grebenzenhütte bei St. Lambrecht	1680	22	20	36	57	142	133	122	153	—	—	63	45	—	—	—	—	—	—	—	—	—
		Teufenbach	750	6	12	30	80	57	98	153	196	47	25	47	22	773	46.0	3. 4.	114	91	24	22	73	783
		Oberwölz	850	8	13	20	16	118	31	71	105	29	42	44	35	532	48.2	21. 5.	131	82	13	21	55	544
		St. Johann a. Tauern	1053	32	31	66	47	141	73	134	152	51	32	56	29	844	56.0	22. 5.	177	123	27	68	98	842
		Mahralpe	1200	84	65	84	71	224	97	216	191	72	52	117	30	1303	70.1	21. 5.	191	157	38	72	125	1267
		Pusterwald	1072	33	24	50	76	188	82	141	154	54	42	64	29	937	68.5	21. 5.	148	116	31	49	89	931
		Obdach	874	6	18	20	44	162	70	134	155	58	41	37	55	800	56.0	21. 5.	100	91	20	24	69	875
		Ingering	1149	36	25	77	20	146	70	131	225	48	51	68	44	841	45.6	26. 8.	81	77	37	25	35	843
		Knittelfeld	635	5	15	21	31	145	39	81	132	31	34	42	22	598	70.0	22. 5.	101	91	11	23	60	655
		Seckau	842	16	19	33	61	160	70	109	122	33	35	37	30	725	67.3	22. 5.	134	92	19	42	89	787
		Kraubath ob Leoben	588	16	23	62	60	106	64	63	112	27	21	27	28	609	42.0	22. 5.	109	91	19	26	93	658

Flußgebiet		Stationen	Seehöhe m	Monatssummen (mm) Januar	Februar	März	April	Mai	Juni	Juli	August	September	Oktober	November	Dezember	Jahressumme I–XII mm	Größte Tagesmenge Höhe mm	Datum	Zahl der Tage mit Niederschlag ≧0.1 mm	≧1.0 mm	≧10.1 mm	✳ ≧0.1 mm	☒	Jahressumme XI.37–X.38 mm
Drau	Mur	Wald i. St.	849	73	27	108	97	147	83	151	146	44	38	68	39	1011	47.1	21. 5.	164	134	31	52	149	1021
		Mautern	713	72	46	115	87	188	94	144	184	37	31	60	30	1088	68.0	21. 5.	169	140	24	57	94	1127
		Hinterberg	555	16	28	55	83	142	105	86	194	50	27	29	21	836	62.2	30. 6.	83	83	27	—	—	904
		Hochalpe	1178	27	39	63	105	246	96	149	219	39	52	48	60	1143	113.0	21. 5.	123	113	40	44	121	1166
		Präbichl	1227	98	40	163	150	273	127	220	329	88	73	99	41	1701	82.6	21. 5.	203	151	52	90	147	1772
		Vordernberg	825	86	42	175	115	150	128	172	256	28	45	86	49	1332	63.0	24. 8.	156	139	36	60	111	1328
		Trofaiach	659	29	19	46	41	83	92	146	111	22	19	35	22	665	32.0	12. 6.	123	101	19	26	60	716
		Leoben	532	13	20	49	87	153	126	127	140	47	35	30	34	861	72.2	30. 6.	134	96	24	33	66	907
		Bruck a. d. Mur	487	7	22	43	44	167	197	108	119	36	47	32	40	862	64.7	30. 6.	139	98	25	30	27	912
	Mürz, Mur	Mürzsteg	783	68	26	145	106	147	112	110	219	50	78	59	31	1151	62.5	25. 8.	138	128	38	44	55	1179
		Mürzzuschlag	672	29	19	88	66	115	164	123	131	38	55	31	35	894	44.6	25. 8.	152	100	25	46	88	938
		Hohe Veitsch	1860	178	81	188	208	231	*130*	148	272	98	121	72	31	*1758*	62.2	21. 5.	*181*	*172*	*65*	115	156	1925
		Veitsch	700	38	28	87	74	105	133	119	207	39	58	34	41	963	56.0	22. 8.	157	125	28	44	74	982
		Voisthalerhütte	1665	131	68	196	185	262	150	186	210	125	116	134	83	1846	68.8	21. 5.	194	175	61	109	201	1833
		Buchberg	877	93	49	143	151	185	105	150	247	37	49	104	23	1366	85.4	25. 8.	184	135	34	72	86	1340
		Stanz	668	17	24	46	49	145	156	189	101	34	55	30	38	884	49.3	30. 6.	142	117	25	43	—	928
		Tragöß	780	75	41	142	78	109	72	98	127	32	39	38	47	898	45.0	4. 3.	160	128	25	53	49	929
	Mur	Sommeralm	1407	15	38	23	73	213	121	181	222	49	87	28	119	1169	55.0	21. 5.	146	123	41	58	106	1185
		Teichalpe	1200	27	38	51	78	197	240	125	211	54	66	49	69	1205	78.9	30. 6.	137	120	32	51	72	1260
		Frohnleiten	434	10	27	30	79	167	122	129	206	37	54	31	57	949	51.4	4. 6.	128	107	30	20	—	1009
		Gleinalpenhaus	1589	12	7	29	56	242	178	157	287	69	61	36	33	1167	79.0	22. 5.	111	97	33	46	—	1224
		Pleschkogel	1017	8	29	6	94	237	89	115	229	51	62	25	69	1014	68.7	22. 5.	121	100	33	29	87	1065
		Andritz	360	9	32	10	72	203	59	147	181	31	75	20	64	903	56.0	22. 5.	121	94	31	18	—	—
		Graz	365	9	26	5	75	194	89	220	205	30	97	21	66	1037	105.0	18. 7.	124	90	32	20	78	1111
		Eidexberg	535	9	5	8	68	196	96	122	287	27	80	19	76	993	77.9	8. 8.	127	95	32	19	—	1055
		Salzstiegel	1553	13	57	16	124	186	105	209	186	40	47	28	86	1097	85.9	22. 5.	88	87	38	49	151	1118
		Hebalpe	1439	10	34	19	57	283	74	159	142	86	54	34	53	1005	84.2	22. 5.	112	95	30	37	132	1140
		Pack	1115	4	33	6	86	244	107	183	155	55	58	49	63	1043	72.4	22. 5.	136	97	28	46	105	1120
		Pack-Sperre	868	7	30	1	75	206	98	127	150	49	55	29	55	882	56.4	22. 5.	124	98	27	23	82	994
		Langmannsperre	640	9	39	1	80	196	137	129	164	40	53	30	53	931	54.6	20. 5.	135	104	32	29	92	1045
		Lankowitz	525	8	35	6	86	212	82	106	129	39	55	33	55	846	58.9	22. 5.	135	93	27	29	52	935
		Ligist	392	15	40	—	69	214	59	140	183	63	69	31	67	950	61.6	22. 5.	96	83	34	14	—	1032
		Dobel	350	15	50	—	59	92	30	78	171	42	58	45	98	738	28.4	22. 5.	87	73	24	16	—	736
	Mur, Sulm	Deutschlandsberg	372	6	22	2	91	194	99	139	105	74	67	19	69	887	62.6	21. 5.	121	90	30	15	74	1019
		St. Nikolai in Sausal	344	18	35	4	78	146	56	60	180	35	71	17	77	777	42.7	11. 5.	125	89	26	21	83	906
		Hahnhofhütte	1070	16	46	5	108	264	92	173	198	63	68	29	96	1158	100.2	21. 5.	132	123	39	18	84	1291
		Stainz	340	12	28	3	74	198	85	119	186	52	70	18	70	915	53.4	21. 5.	124	93	29	18	76	1024
		Brendlhütte	1562	17	20	6	90	323	187	308	183	84	68	48	78	1412	74.8	21. 5.	120	118	45	34	156	1566
		Leutschach	352	26	41	11	80	168	60	65	175	42	47	24	91	830	49.7	11. 5.	122	96	29	22	—	999
		Eibiswald	277	15	32	9	82	221	64	91	190	34	74	27	88	927	80.0	22. 5.	127	93	27	23	77	1112
		Leibnitz	275	20	33	10	83	137	81	92	179	59	49	19	63	825	48.7	14. 7.	105	92	28	17	71	962
	Mur	Kirchbach	346	13	27	4	83	123	32	82	146	35	72	13	71	701	34.2	11. 5.	118	89	28	17	56	793
		St. Peter a. Ottersbach	277	12	25	7	62	94	95	53	201	25	52	29	71	726	36.5	29. 8.	104	82	25	13	—	822
		Gleichenberg I	317	17	17	12	43	106	66	67	180	43	79	26	60	716	37.8	11. 5.	135	96	22	22	33	767
		Gleichenberg, Bad II	300	18	17	14	68	103	64	66	193	24	51	24	62	704	37.5	10. 5.	149	95	23	22	46	788
		Radkersburg	206	17	16	25	50	109	28	51	206	28	52	16	63	661	34.5	11. 5.	98	85	24	15	20	777
	Drau	Sillian	1095	9	12	20	34	130	117	104	83	60	67	35	77	748	46.5	22. 5.	96	87	25	18	77	705
		Innervillgraten	1375	6	6	20	27	128	165	195	137	74	58	28	54	898	43.9	29. 7.	122	106	27	23	97	879
		Anras	1261	12	18	25	42	128	144	119	97	73	63	41	76	838	46.0	21. 5.	122	110	23	23	—	805
	Isel	Prägraten	1303	13	14	12	4	67	127	137	108	45	63	9	46	645	34.7	10. 7.	89	84	21	16	87	635
		Matrei in Osttirol	973	25	26	24	22	96	151	123	112	41	77	30	63	790	35.5	21. 5.	123	113	21	26	64	756
		St. Jakob in	1379	17	14	28	14	93	151	204	157	79	72	22	55	906	36.1	13. 6.	110	100	32	20	105	979
		Kals . [Defferegg	1321	31	29	38	25	80	110	121	85	45	63	51	50	728	36.0	22. 5.	135	110	24	36	93	667
		St. Johann i. Walde	732	9	7	17	21	92	156	134	98	49	65	25	70	743	36.0	23. 6., 24. 12.	109	87	23	15	69	693
	Drau	Lienz	667	7	14	20	41	129	104	91	106	38	64	44	96	754	51.1	24. 12.	120	89	23	18	76	716
		Iselberg	1200	5	14	13	23	118	87	94	112	59	69	51	63	708	54.0	21. 5.	81	72	20	18	87	685
		Oberdrauburg	610	7	12	16	59	128	105	98	147	52	95	113	90	922	53.5	21. 5., 24. 12.	90	89	32	14	73	874
		Greifenburg	626	6	3	15	51	97	*98*	170	144	75	48	131	44	*882*	74.6	22. 11.	*106*	*104*	*34*	16	85	868
		Sachsenburg	561	12	11	23	53	133	119	145	139	50	64	99	49	897	44.1	22. 11.	106	97	28	14	77	923
	Möll	Heiligenblut	1275	60	32	26	11	51	103	141	93	39	69	40	83	748	38.5	24. 12.	93	89	26	25	97	712
		Döllach	1004	18	16	25	—	—	100	168	85	51	52	55	55	—	—	—	—	—	—	—	—	—
		Stall	820	12	12	29	31	130	92	120	112	47	60	70	63	778	55.3	29. 7.	112	94	21	20	72	741
		Groß-Fragant	1750	19	23	30	36	146	154	161	166	70	122	72	68	1067	53.1	21. 5.	98	98	38	26	163	1050
		Mallnitz	1193	21	25	28	29	119	112	112	133	47	77	69	58	810	36.7	21. 5.	132	102	26	34	87	768
		Obervellach	686	8	10	23	20	119	117	86	93	53	82	74	66	745	45.0	21. 5.	107	83	20	19	75	721
		Teuchl	1260	15	15	28	49	184	149	105	187	93	84	99	65	1073	64.2	21. 5.	98	97	35	19	86	1058
	Lieser	St. Peter ob Rennweg	1219	18	15	31	7	92	70	138	170	62	56	68	31	758	36.1	20. 5.	95	83	23	20	90	773
		Kremsalpe	1518	34	22	35	46	162	127	190	239	51	45	74	33	1058	57.9	22. 5.	131	111	35	45	145	1101
		Gmünd	732	9	12	17	37	121	103	180	138	54	69	91	42	873	52.2	23. 11.	114	100	28	14	69	855
		Malta	830	10	12	14	31	100	100	119	126	42	81	71	37	743	41.0	23. 11.	118	97	23	19	79	766
		Altersberg	932	10	12	25	51	138	155	157	218	38	62	86	42	994	42.5	20. 5.	124	103	28	27	78	1030
		Obermillstätteralpe	1446	18	17	29	67	207	156	220	266	78	77	110	52	1297	56.5	22. 8.	117	103	47	31	119	1277
		Radenthein	700	8	14	18	75	136	165	106	196	49	39	62	58	926	44.2	23. 11.	104	93	28	22	79	949
		Millstatt	610	9	6	18	56	88	142	104	178	41	49	82	38	811	42.7	23. 11.	110	91	23	11	71	850

1938 Niederschlagssummen in Prozenten der Normalwerte (1891/1930)

Station	See-höhe m	Jan.	Febr.	März	April	Mai	Juni	Juli	Aug.	Sept.	Okt.	Nov.	Dez.	Jahr I.-XII.	Jahr XI. 37-X. 38
Von der Memelgrenze bis zur Weichsel															
Ebenrode[1])	66	108	**25**	130	150	68	99	129	44	46	**195**	89	47	94	107
Tilsit	12	117	**28**	113	132	155	78	151	39	100	**180**	159	41	106	107
Rossitten	4	82	61	140	**165**	108	67	89	92	44	96	125	**29**	86	97
Rominten	180	105	**35**	143	**223**	86	79	184	48	57	164	84	42	103	107
Insterburg	38	90	41	105	122	140	71	**147**	38	70	133	106	**30**	92	96
Heilsberg	83	90	42	97	**168**	91	45	125	70	54	136	115	**39**	89	91
Rastenburg	107	157	**57**	133	165	131	92	96	71	82	**171**	138	62	116	121
Friedland	25	95	58	106	**186**	109	87	57	83	30	111	113	**23**	84	89
Königsberg-Devau	19	122	66	165	**169**	114	76	144	82	49	132	120	**31**	88	97
Klenau	8	109	137	102	**144**	83	87	73	**41**	87	70	67	51	78	89
Silberbach	170	96	53	111	**187**	114	86	69	75	86	141	78	**33**	91	104
Kl.-Nebrau	15	137	85	71	**167**	129	69	116	73	154	91	109	**58**	105	114
Marienburg	12	132	86	83	**154**	82	86	151	61	118	112	58	**34**	97	114
Weichsel															
Treuburg	155	127	72	**173**	172	67	42	125	**36**	55	151	100	53	90	97
Johannisburg	116	112	50	100	157	134	47	105	69	80	**168**	70	**33**	108	118
Ortelsburg	146	**200**	74	106	124	115	72	63	57	85	117	108	**33**	89	97
Osterode (Ostpr.)	107	112	52	**188**	124	90	77	64	81	95	100	89	**29**	88	93
Reinwasser	185	110	58	133	**280**	84	81	93	90	112	146	51	**30**	103	113
Von der Weichsel bis zur Oder															
Lauenburg	38	113	**16**	100	**229**	40	69	94	62	51	110	93	53	98	109
Jershöft	21	153	**34**	90	**197**	61	86	97	55	140	86	59	45	89	103
Köslin	40	126	38	95	**212**	68	45	115	66	120	93	**31**	42	86	100
Greifenberg i. P.	17	**161**	53	140	156	104	**48**	75	87	153	117	65	67	100	97
Oder															
Neudorf[2])	255	93	58	92	61	*86*	91	101	142	**149**	79	82	**41**	100	109
Ratibor	185	131	**23**	78	52	63	63	81	116	**139**	68	67	34	80	90
Gleiwitz	235	**195**	44	93	70	72	84	92	143	160	81	71	**32**	91	107
Bischofstal	185	**163**	34	68	68	82	52	86	158	152	82	67	**29**	90	100
Oppeln	157	173	**25**	77	92	134	62	53	147	**289**	106	115	27	109	119
Mittelwalde	465	186	71	54	72	100	63	74	**322**	218	98	79	**25**	120	124
Bielendorf	690	133	71	158	133	75	78	94	**344**	248	81	89	**69**	135	138
Ziegenhals	345	120	**35**	159	93	99	70	79	265	**280**	99	94	54	127	136
Rosenberg	240	172	60	84	111	128	82	55	263	**279**	97	87	**28**	124	128
Karlsruhe	160	180	55	74	84	135	111	73	155	**274**	100	108	**42**	101	109
Münsterberg	205	100	**25**	96	62	86	56	83	**280**	229	110	96	58	115	121
Ohlau	137	192	54	90	83	100	82	55	179	**282**	139	123	**41**	117	125
Breslau-Sternwarte[3])	117	218	55	91	72	149	**41**	81	117	**337**	111	129	64	124	128
Zobten	200	172	65	**64**	96	95	75	114	270	**343**	101	91	**64**	139	145
Liegnitz	121	200	70	90	116	138	93	99	187	**413**	89	123	**69**	144	149
Köben	92	226	69	72	99	68	66	115	160	**263**	96	106	**38**	117	121
Charlottenthal	119	193	74	77	144	188	**30**	98	**278**	241	113	118	56	137	140
Trebnitz	185	214	68	94	106	131	**46**	65	164	**221**	105	118	57	114	117
Deutsch Eck[4])		189	67	71	123	81	**66**	94	127	**239**	108	121	85	114	115
Grünberg	168	**177**	78	87	90	75	93	67	170	101	70	100	**40**	97	101
Krummhübel	650	217	123	84	95	158	108	101	**340**	193	98	87	**67**	144	145
Schneekoppe	1602	**364**	135	141	121	127	99	91	308	161	**84**	101	126	152	155
Hirschberg	347	187	65	117	90	84	101	164	**276**	244	76	93	**55**	138	145
Schreiberhau	643	243	102	119	105	142	89	109	**258**	103	90	81	**24**	123	124
Bunzlau	200	160	52	92	117	102	72	127	**278**	112	100	88	**27**	118	122
Buchendamm	133	**210**	117	105	*110*	92	80	141	190	155	121	140	**48**	*112*	*116*
Flinsberg	470	202	71	112	119	97	95	106	**279**	144	75	74	**21**	117	118
Seifersdorf	165	**251**	**34**	106	80	81	67	113	210	84	134	106	49	117	120
Zittau	265	178	74	67	88	116	71	85	**297**	108	89	78	**47**	115	114
Görlitz	211	**281**	72	86	108	114	73	86	**281**	85	133	87	**26**	122	128
Guben	76	**194**	56	46	73	81	53	101	161	80	124	95	**41**	94	93
Frankfurt a. d. O. II	76	**237**	58	58	91	132	54	118	205	68	129	108	**37**	111	113
Dürrlettel	101	**264**	108	93	211	87	149	127	134	231	128	124	**58**	142	146
Blesen	40	**146**	93	42	128	65	110	71	139	147	100	75	**33**	107	112
Neustettin II	139	135	62	108	**190**	**56**	57	95	101	103	172	61	62	100	105
Dobrin	158	**187**	61	91	182	61	63	108	133	98	121	58	**48**	101	108
Deutsch-Krone	118	137	**27**	89	147	60	70	108	134	**201**	154	56	34	95	101
Hammer	50	193	31	87	**215**	74	**18**	100	142	*181*	133	73	46	95	101
Dramburg	123	145	**41**	131	**195**	77	84	120	93	124	77	56	58	100	107
Klosterfelde	59	148	**24**	97	114	68	92	129	85	**189**	92	82	38	99	106
Landsberg a. d. W.	68	169	**38**	59	129	56	109	73	**216**	100	113	62	42	100	106
Wriezen	8	163	55	38	128	79	48	109	**172**	76	122	68	**36**	94	96
Angermünde	45	**181**	**38**	57	109	86	78	115	139	69	93	58	50	93	97
Bahn	50	**256**	**39**	119	177	79	62	91	106	90	93	89	53	102	110
Stettin I	43	**152**	**35**	72	144	101	63	112	88	87	102	64	69	93	103
Stargard	28	**185**	**43**	117	150	91	80	85	79	145	105	71	61	97	108

[1]) früher Stallupönen.
[2]) „ Leobschütz.
[3]) früher Breslau-Krietern.
[4]) „ Sallsch.

Niederschlagssummen in Prozenten der Normalwerte (1891/1930) 1938

Station	See-höhe m	Jan.	Febr.	März	April	Mai	Juni	Juli	Aug.	Sept.	Okt.	Nov.	Dez.	Jahr I.-XII.	Jahr XI. 37-X. 38
Von der Oder bis zur Elbe															
Prenzlau	33	**153**	38	**31**	91	86	61	66	98	86	105	81	58	81	88
Ückermünde	2	**156**	**42**	109	107	133	70	115	106	88	106	80	58	94	100
Neubrandenburg	17	105	**38**	64	115	102	**130**	88	78	85	111	79	47	88	91
Greifswald	5	121	53	95	76	80	79	53	**32**	**129**	87	75	52	75	83
Zingst	1	**134**	61	73	**34**	119	67	52	38	107	113	87	48	77	88
Rostock	45	**164**	64	70	65	135	83	101	**53**	104	149	98	57	96	100
Kirchdorf	4	139	57	**47**	49	147	92	69	**47**	87	**153**	80	67	86	88
Lübeck	5	131	73	60	**29**	104	72	62	**29**	49	**140**	100	55	88	85
Kiel	26	119	66	76	**41**	104	99	67	67	69	**173**	166	55	84	83
Schleswig	29	128	92	88	42	122	114	102	50	**39**	**274**	151	83	111	105
Flensburg	13	120	64	62	57	91	149	93	64	**29**	**191**	148	86	98	93
Westerland	6	115	70	48	**39**	128	105	160	89	48	153	**162**	96	105	95
Westerhever	1	152	69	49	**37**	111	156	83	89	64	**188**	111	93	104	102
Erfde	14	153	73	91	41	125	120	104	66	**36**	**214**	156	81	107	102
Elbe															
Kudowa	388	182	70	54	76	114	87	179	**350**	187	107	76	**25**	140	144
Wunsiedel	538	**167**	91	35	39	117	52	92	105	**29**	106	40	48	78	78
Maiersreuth	550	**190**	80	73	**39**	148	47	97	112	41	99	41	55	86	88
Hinterhermsdorf	367	**241**	86	117	100	131	65	82	226	80	104	81	**59**	115	117
Gottleuba	337	160	92	63	69	118	**48**	57	**300**	65	100	67	58	99	103
Altenberg	735	161	61	78	110	128	63	75	**244**	96	104	70	**54**	103	105
Rabenau	251	**171**	109	85	64	105	**44**	106	103	88	*74*	58	57	93	93
Dresden (Flughafen)	229	**137**	68	53	**41**	99	43	74	109	106	125	100	73	95	94
Meißen	105	**165**	71	64	56	99	**30**	55	120	114	119	92	61	85	86
Oschatz I	144	**149**	76	61	55	104	59	72	80	103	128	92	**43**	84	82
Torgau	86	**214**	83	**44**	49	106	54	88	85	140	156	101	65	99	104
Lautawerk	121	**268**	77	66	70	126	**45**	86	220	123	153	107	57	116	117
Dobrilugk	95	**232**	73	63	67	129	**35**	77	214	178	147	107	64	116	114
Zahna	92	**187**	88	62	**49**	125	53	79	68	128	164	*84*	77	95	96
Aue	349	**165**	74	101	94	107	**37**	52	99	57	96	58	91	83	85
Zwickau	305	105	56	78	66	**111**	51	76	104	**42**	88	79	103	80	79
Chemnitz (Flughafen)	356	136	51	89	66	155	**50**	80	**166**	69	71	69	76	101	103
Rochlitz	166	**158**	82	79	53	123	**49**	79	121	79	111	78	73	91	90
Frauenstein	640	**176**	85	92	69	132	**35**	87	163	51	*70*	38	71	91	95
Roßwein	201	**183**	74	60	78	109	**25**	97	119	87	111	73	68	90	92
Fichtelberg	1213	147	60	**158**	114	112	**48**	96	131	67	77	97	76	94	95
Reitzenhain	770	**157**	73	93	82	107	49	65	143	**44**	*76*	76	76	88	89
Lengefeld	606	179	74	97	110	148	**53**	64	**180**	86	90	78	96	105	105
Dessau	57	**180**	51	44	43	135	57	72	92	**42**	147	81	75	85	83
Waldstein	879	**159**	80	41	23	140	24	**9**	131	46	100	46	49	85	88
Schönwald	690	**184**	120	71	62	112	58	81	150	**36**	89	71	75	91	91
Schmiedefeld	756	**212**	93	42	56	125	37	88	91	**25**	108	57	78	84	84
Leutenberg	295	**170**	143	50	38	152	56	62	94	**25**	127	75	*92*	87	90
Blankenburg	226	142	115	64	48	**164**	**36**	68	160	39	115	92	92	94	94
Jena	155	139	116	58	63	142	**44**	87	**151**	**44**	100	103	114	96	92
Ilmenau	500	**207**	118	24	43	159	34	85	71	**19**	136	57	70	85	85
Eigenrieden	480	**216**	74	**48**	64	165	67	81	70	56	95	86	101	94	91
Erfurt	183	142	100	**30**	58	**168**	36	62	78	41	104	78	70	80	79
Frankenhausen	130	91	58	**21**	30	**162**	45	73	103	46	85	59	65	74	73
Sachsa	335	**191**	79	67	84	130	90	92	95	**57**	112	100	92	100	96
Nordhausen	246	**186**	76	39	50	166	90	95	100	**25**	122	105	111	100	97
Goseck	146	162	89	**40**	67	**166**	81	60	89	67	112	155	142	98	92
Bad Elster	500	**144**	93	57	48	113	**31**	67	93	37	76	66	74	74	72
Plauen	369	**146**	89	68	68	136	47	78	114	**33**	101	68	102	87	86
Leipzig-Süd	114	**182**	84	110	50	104	**42**	50	130	69	115	111	131	84	77
Halle a. d. S.	102	**171**	54	106	49	147	64	80	64	**31**	150	110	136	92	86
Eisleben	160	**228**	100	42	42	158	42	147	61	**28**	107	63	80	94	94
Bernburg	66	**210**	83	48	61	200	**41**	70	72	**41**	143	93	139	68	64
Brocken	1142	**230**	94	57	91	123	74	102	69	**34**	107	96	92	91	89
Königskrug	756	**234**	99	75	62	124	66	81	53	**32**	124	83	58	92	88
Benneckenstein	515	**218**	108	32	53	141	96	110	88	**27**	156	98	51	103	100
Harzgerode	398	**219**	135	**26**	57	150	34	109	57	29	102	73	79	88	88
Gröningen	94	**221**	64	44	**39**	190	64	91	107	58	141	143	90	95	90
Wernigerode I	237	**213**	116	**35**	45	183	90	87	47	44	84	120	98	95	91
Magdeburg	56	189	79	**27**	47	159	32	69	29	64	**193**	89	103	88	85
Mirow	59	**26**	54	41	90	**173**	126	73	65	82	96	68	74	94	94
Bredereiche	47	**269**	59	**46**	73	143	60	137	112	84	120	90	56	96	96
Oranienburg	35	**215**	79	84	61	197	**56**	100	*83*	134	127	67	63	*97*	*103*
Bautzen	202	158	56	54	52	73	69	59	**217**	58	98	61	**36**	86	89
Cottbus	70	225	66	80	62	120	**38**	107	**240**	131	129	103	46	116	119
Fürstenwalde	39	**159**	56	47	83	122	43	118	155	112	119	59	**36**	96	98
Märk.-Buchholz[1]	38	**220**	70	77	83	124	**44**	99	182	150	128	86	69	*111*	*109*
Berlin-Dahlem	55	176	86	82	86	154	**48**	64	**220**	102	123	58	**48**	111	112
Brück	44	**234**	73	120	*59*	87	**50**	54	92	156	149	82	80	98	99
Krüssau	50	**296**	90	**40**	64	93	53	70	76	69	175	111	114	98	98
Kyritz	44	**217**	88	**55**	58	191	142	81	68	108	153	85	89	110	110
Perleberg	31	**194**	70	46	42	150	95	71	**20**	75	155	98	73	90	89

[1]) früher Wendisch-Buchholz

1938 Niederschlagssummen in Prozenten der Normalwerte (1891/1930)

Station	See-höhe m	Jan.	Febr.	März	April	Mai	Juni	Juli	Aug.	Sept.	Okt.	Nov.	Dez.	Jahr I.-XII.	Jahr XI. 37-X. 38
Gardelegen	44	**206**	100	**45**	66	101	121	95	94	130	200	118	79	113	113
Redlin	57	**183**	64	56	80	148	100	54	**36**	67	143	100	86	91	90
Schwerin	52	131	50	48	**38**	131	69	51	41	**38**	**158**	114	63	93	88
Dömitz	15	**218**	76	**41**	66	166	83	73	49	44	153	108	86	95	93
Schnega	50	**194**	58	**43**	48	110	72	87	51	70	176	71	98	73	72
Zarrentin	40	**194**	68	77	40	144	69	72	43	**29**	159	110	74	88	84
Lüneburg	38	**182**	63	69	62	122	60	100	**34**	99	167	133	98	97	92
Bargteheide	43	**153**	78	106	**33**	148	69	76	85	63	158	111	82	97	92
Sauensiek	40	**198**	73	83	65	104	**51**	79	80	60	139	108	81	93	91
Neumünster	21	123	69	78	**36**	95	99	86	52	60	**197**	113	77	89	86
Itzehoe	14	136	57	80	**39**	90	72	80	46	42	**166**	120	94	85	83
Von der Elbe bis zur Weser															
Altenbruch	4	159	73	63	48	96	132	95	**40**	70	**168**	105	62	94	95
Köhlen	12	**176**	85	64	**52**	102	89	107	63	98	154	129	81	99	97
Weser															
Saargrund	540	**187**	82	35	69	100	**26**	93	67	41	168	82	67	82	79
Suhl	440	**170**	82	75	86	100	82	111	62	**38**	96	109	99	94	90
Meiningen	308	**224**	84	54	41	181	41	96	131	**27**	121	103	111	86	83
Brotterode	580	**171**	135	86	74	144	**50**	85	100	52	80	97	93	97	94
Eisenach	222	**206**	92	59	71	174	113	125	58	**50**	114	82	96	104	103
Groß-Almerode	350	183	75	111	66	**211**	**56**	117	60	70	93	114	104	105	98
Wasserkuppe	923	197	74	75	115	**199**	**35**	77	106	53	79	70	57	93	96
Gersfeld	512	**200**	85	64	91	137	**42**	108	177	56	120	91	90	107	106
Fulda	330	**167**	**41**	45	109	131	**41**	142	101	82	105	87	88	97	93
Lauterbach-Süd	295	**227**	55	**46**	161	135	67	104	118	88	132	110	100	113	105
Hersfeld	202	**162**	75	56	59	142	108	90	129	**49**	110	70	103	99	94
Berleburg	420	**188**	77	49	73	120	**31**	72	170	71	131	114	90	102	92
Frankenau	430	**188**	64	30	119	129	**29**	85	138	80	110	100	76	100	95
Hauptschwenda	500	**166**	71	**52**	88	141	**52**	93	150	97	97	68	97	99	96
Kassel (Wilh.-All.)	198	**232**	111	55	59	201	**31**	93	103	98	105	122	96	108	101
Mengeringhausen	290	**233**	95	61	101	139	**23**	70	152	78	109	96	131	108	102
Winnefeld	276	**201**	89	36	71	75	**28**	51	64	157	125	88	89	88	84
Schießhaus a. Soll	390	**216**	98	51	61	122	**39**	69	50	185	117	167	98	104	97
Nassengrund	192	**256**	134	71	134	96	**44**	72	77	215	163	127	137	126	129
Hameln	68	**189**	67	33	39	69	**30**	67	57	186	119	57	57	81	82
Bielefeld	176	**164**	85	53	66	87	**30**	74	78	145	131	130	101	96	91
Minden	46	137	74	39	46	44	**23**	65	100	**231**	133	76	71	86	84
Nienburg	25	**171**	45	35	42	101	**23**	80	82	116	162	100	75	87	83
Goslar (Friedhof)	255	**193**	77	**43**	44	178	55	93	46	46	99	88	82	87	84
Braunschweig	75	**193**	78	50	**46**	120	54	102	65	91	165	128	92	99	83
Helmstedt	137	**184**	76	52	79	153	91	121	**31**	65	135	126	82	99	94
Unterlüß	100	162	65	**48**	58	124	63	97	58	128	**180**	130	73	96	92
Celle	43	180	60	**41**	53	77	48	109	78	**200**	161	90	89	100	99
Göttingen (Sternw.)	160	**211**	57	**39**	48	138	44	97	72	75	117	90	77	90	88
Osterode I (Dreilinde)	220	**191**	93	**58**	65	139	71	118	75	88	135	102	112	101	96
Clausthal	572	**201**	91	81	97	109	**54**	101	70	55	111	86	75	96	95
Hildesheim	87	**225**	79	55	65	93	**40**	101	47	96	137	95	87	92	93
Hannover I	52	**194**	53	37	40	88	**25**	89	73	**194**	173	105	71	92	91
Bremen (Flughafen)	4	180	**56**	77	67	120	103	85	153	75	**185**	120	83	107	101
Visselhövede	60	**227**	85	63	**61**	87	63	98	92	84	207	138	90	109	102
Diepholz	39	**198**	87	54	**47**	87	63	76	142	105	142	142	78	103	96
Oldenburg	7	**178**	105	68	**59**	65	100	139	90	131	162	115	81	109	107
Von der Weser bis zum Rhein															
Wilhelmshaven	4	**146**	79	75	**39**	132	87	119	82	136	**146**	115	79	105	109
Wangeroog	5	137	76	41	**30**	139	140	153	58	64	**176**	127	75	103	104
Norderney	7	168	76	54	**32**	144	116	97	65	84	**206**	145	113	107	99
Emden	2	127	91	**45**	46	133	81	132	68	59	**178**	124	78	100	101
Hövelriege	107	**230**	94	57	85	89	**49**	57	74	131	133	105	89	99	94
Warendorf	56	**225**	79	**62**	86	86	140	78	170	169	142	109	98	114	107
Münster	63	**215**	98	**54**	65	77	58	135	113	80	128	113	95	105	96
Osnabrück	69	**196**	79	**52**	55	69	**52**	85	110	141	186	112	77	102	94
Lönningen	23	**222**	96	90	**59**	87	103	113	132	111	157	157	97	122	115
Schöninghsdorf	27	**205**	83	76	**39**	96	95	110	93	62	169	159	63	108	101
Potshausen	2	**179**	105	56	**30**	89	95	108	95	102	172	120	83	105	103
Schüttorf	36	**202**	82	72	**51**	121	59	91	72	56	158	101	84	98	92
Wennewick	33	**200**	70	74	**43**	45	66	101	75	45	163	130	71	92	86
Borken	48	**188**	91	**55**	81	62	70	110	88	74	131	105	82	97	90
Rhein															
Balderschwang	1044	**133**	99	69	36	126	55	89	93	64	71	**35**	56	77	82
Überruh	830	**208**	91	79	73	119	72	94	180	93	94	**37**	78	102	101
Wangen (Realschule)	585	**175**	67	53	57	98	60	94	173	94	87	**35**	78	95	98
Ravensburg	462	198	64	45	47	122	**4**	172	**221**	73	108	34	66	113	115
Friedrichshafen	398	**166**	66	62	51	101	49	139	142	59	85	**34**	99	92	92

Niederschlagssummen in Prozenten der Normalwerte (1891/1930) 1938

Station	See-höhe m	Jan.	Febr.	März	April	Mai	Juni	Juli	Aug.	Sept.	Okt.	Nov.	Dez.	Jahr I.-XII.	Jahr XI 37-X. 38
Rielasingen	425	**278**	66	29	**21**	94	160	124	129	51	88	57	64	98	98
Feldberg (Observatorium)	1492	157	81	32	**30**	72	83	147	**198**	41	76	48	53	86	85
Höchenschwand	1002	**195**	50	38	**14**	101	85	121	134	50	93	54	35	105	104
Schweigmatt	733	**260**	85	32	**16**	95	90	198	191	40	114	53	74	105	104
Friedrichsheim	880	145	86	27	**20**	87	99	**232**	206	66	85	56	66	86	85
Breitnau	1020	**288**	226	87	61	95	96	170	199	**52**	197	93	113	135	121
Freiburg	259	189	97	48	**25**	72	113	190	**242**	64	114	68	94	113	110
Schiltach	330	197	113	50	**36**	108	147	152	**242**	85	94	69	67	114	111
Triberg	683	**215**	97	38	**30**	86	123	129	200	55	63	59	50	93	92
Gengenbach	178	197	106	**43**	59	85	106	173	**218**	68	76	52	70	108	107
Rheinbischofsheim	132	**192**	121	**33**	52	70	74	141	173	83	80	73	83	97	95
Freudenstadt	665	91	102	**30**	36	82	99	116	**173**	60	80	56	49	90	86
Unterstmatt	930	162	90	**33**	53	90	66	131	**238**	61	103	65	59	99	97
Baden-Baden	214	**187**	113	**33**	46	103	108	122	166	60	88	78	58	97	95
Hinterweidenthal	220	**244**	97	38	**29**	95	82	132	149	41	131	99	70	102	99
Karlsruhe(Techn.Hochsch.)	128	**254**	104	**35**	52	113	114	135	131	75	118	74	62	105	104
Kalmit	673	**273**	95	**32**	38	104	58	120	103	110	157	111	74	93	91
Rottweil	618	**202**	127	**47**	50	120	177	165	158	94	95	61	62	120	119
Mariazell	715	**276**	63	41	**28**	99	159	104	125	107	186	56	54	100	99
Imnau	400	**239**	88	47	**31**	131	156	119	238	124	125	62	40	122	123
Tübingen	395	**222**	121	**38**	82	79	137	100	209	106	139	66	89	118	118
Göppingen	320	**209**	103	**36**	55	120	116	100	171	67	71	55	82	101	101
Stuttgart	284	181	131	**47**	66	95	*164*	78	**264**	75	85	59	95	115	112
Wilhelmsheim	439	**153**	107	**42**	74	94	110	118	134	76	95	61	72	97	94
Kaltenbronn	862	215	120	**37**	75	101	84	99	**225**	52	96	72	61	103	102
Besenfeld	782	**249**	130	**34**	53	84	89	122	149	57	67	51	*38*	92	91
Wart	593	**189**	116	**36**	50	112	120	142	182	116	89	52	52	105	104
Böblingen	432	161	124	**36**	84	88	155	85	**248**	68	86	82	81	111	107
Pforzheim	256	200	138	**55**	87	111	118	164	**215**	77	98	70	94	121	119
Bönnigheim	222	178	105	**35**	65	84	88	115	**210**	92	85	52	79	101	101
Abtsgemünd	389	139	64	**26**	87	118	97	135	**188**	61	144	52	58	102	98
Gundelsheim	148	209	114	**44**	73	108	96	156	**280**	83	148	78	56	123	121
Elsenz	239	172	88	**44**	56	78	89	134	**235**	85	101	74	70	106	103
Heidelberg	114	214	137	**45**	78	103	60	123	**217**	78	100	124	91	115	114
Kirchheimbolanden	275	105	113	24	61	157	**20**	138	**235**	96	155	118	75	129	123
Worms	92	158	88	**26**	74	138	42	80	**196**	121	127	145	79	108	100
Darmstadt	141	**202**	102	**33**	57	152	40	120	157	88	116	117	73	106	101
Karches	735	**184**	75	54	43	150	**33**	93	80	44	106	67	76	85	81
Kulmbach	327	105	39	51	**36**	**124**	39	110	93	**36**	108	67	62	82	81
Coburg	291	**185**	78	61	54	116	65	104	110	**38**	129	89	76	91	89
Ansbach	429	190	118	**39**	72	113	63	73	**209**	66	100	59	83	93	92
Weißenburg (Realschule)	429	150	96	64	**183**	135	110	100	144	73	**77**	62	82	109	108
Neumarkt	423	**179**	113	80	**52**	104	83	89	138	76	86	73	99	98	93
Mosenberg	392	**202**	118	53	**33**	110	55	86	112	48	100	48	79	89	88
Nürnberg (Flughafen)	314	188	77	79	**40**	142	75	85	**194**	54	95	54	100	102	100
Gößweinstein	495	**187**	93	42	**26**	62	62	93	162	60	92	71	61	90	89
Höchstädt a. Aisch	272	163	77	62	**36**	151	90	103	**195**	40	119	60	88	102	102
Bamberg (Sternw.)	285	**171**	76	**40**	**40**	152	61	98	137	70	140	70	77	97	101
Schweinfurt	210	**184**	124	50	**44**	116	70	166	133	51	119	86	93	107	106
Bergtheim	267	140	112	**35**	45	134	55	137	**256**	67	125	67	62	107	107
Würzburg	175	155	97	**34**	66	139	90	137	**290**	74	130	64	79	118	115
Königshofen	278	**160**	68	33	**32**	112	64	91	121	39	150	86	78	89	89
Simonshof	307	**195**	62	**34**	55	183	**34**	103	108	48	110	78	75	91	87
Bad Kissingen	198	**137**	81	**35**	54	128	50	92	76	38	103	78	61	79	76
Mittelsinn	204	**212**	85	47	96	134	**36**	143	159	44	144	94	86	108	103
Rechtenbach	338	163	96	**45**	51	111	72	102	**168**	46	119	70	56	93	92
Uffenheim	339	182	110	67	**45**	160	107	96	**251**	69	120	69	100	122	122
Bad Mergentheim	217	178	114	**33**	68	127	75	100	**358**	82	123	64	72	118	116
Wertheim	140	194	107	**46**	54	118	74	167	**258**	90	123	100	60	120	116
Buchen	350	**230**	132	**33**	59	96	86	146	220	81	142	61	61	112	109
Aschaffenburg	140	192	91	40	50	102	**23**	116	**274**	62	126	98	94	110	105
Schlüchtern	208	**184**	83	**39**	49	124	43	100	91	95	100	79	73	87	80
Gelnhausen	170	**176**	109	**43**	63	107	45	138	142	47	144	59	112	106	98
Frankfurt a. M.	103	**209**	81	**25**	62	139	26	119	178	59	103	53	70	110	104
Bad Salzhausen	148	**211**	67	**30**	65	105	44	96	137	61	96	51	106	94	87
Kleiner Feldberg	820	**175**	77	34	57	132	**24**	121	153	62	93	96	70	94	92
Mainz-Weisenau[1]	110	149	52	**17**	51	80	**17**	*140*	**190**	58	121	*126*	88	93	83
Birkenfeld	410	**198**	94	19	42	114	23	151	193	**13**	111	106	47	95	91
Kirn	190	**205**	89	**22**	24	133	31	174	196	23	95	54	80	103	96
Neuerkirch	350	**196**	102	35	57	141	**13**	130	186	65	103	59	80	103	98
Kaiserslautern	242	**202**	98	31	41	111	**28**	96	173	68	126	64	75	129	123
Kreuznach	136	121	38	60	43	206	**21**	137	**232**	29	95	130	63	103	102
Marburg	238	**194**	66	**28**	88	141	35	94	183	96	130	123	83	108	99
Gießen	158	184	94	47	73	140	**23**	69	**222**	75	124	76	86	96	90
Weilburg	225	**195**	80	34	69	140	**18**	92	157	79	163	103	82	104	97
Bad Schwalbach	320	163	106	40	68	100	**26**	130	**216**	71	127	136	86	107	98
Koblenz	65	155	69	38	105	110	**14**	128	**178**	58	99	118	102	99	95
Perl	230	**209**	57	**37**	42	103	47	110	113	39	99	86	70	85	79
Schneifelforsthaus	657	173	116	28	37	141	43	112	**202**	**18**	86	128	83	100	92
Ringhuscheid	470	**163**	84	**24**	31	150	42	95	149	33	71	114	68	86	78

[1] früher Mainz-Kostheim

1938 Niederschlagssummen in Prozenten der Normalwerte (1891/1930)

Station	See-höhe m	Jan.	Febr.	März	April	Mai	Juni	Juli	Aug.	Sept.	Okt.	Nov.	Dez.	Jahr I.-XII.	Jahr XI. 37-X. 38
Zweibrücken	227	**205**	65	**24**	26	82	45	111	124	46	116	115	56	86	83
Trier	146	**216**	109	31	**28**	109	32	89	108	54	98	139	67	89	82
Bernkastel	120	**183**	98	35	49	120	**17**	153	159	39	97	130	70	97	92
Selters	242	197	105	51	83	120	**24**	133	**200**	82	132	124	92	115	108
Scheuerchen	260	183	97	*54*	113	91	**23**	82	**222**	45	117	113	103	*110*	*104*
Aremberg	540	133	85	41	61	129	**32**	91	**272**	34	78	99	99	99	96
Bonn-Poppelsdorf	60	200	82	32	117	85	**30**	80	**253**	44	95	100	87	100	96
Siegen	295	**212**	96	**34**	50	100	35	96	186	99	172	117	96	117	101
Rossel	120	**216**	96	69	107	87	**35**	96	198	85	163	141	122	121	112
Wuppertal-Elberfeld	178	**246**	91	**49**	67	79	59	104	168	54	137	139	91	110	100
Duisburg	32	240	69	52	66	140	64	83	**314**	**35**	127	145	112	125	115
Brunskappel	410	**179**	94	53	119	87	**38**	51	127	81	74	80	90	91	84
Arnsberg	189	**196**	81	49	103	96	**38**	89	174	101	99	86	105	104	99
Rüthen	380	**186**	84	75	118	122	**37**	59	112	156	129	96	89	105	102
Kahler Asten	840	**167**	91	67	100	95	**37**	75	92	75	101	89	103	94	86
Serkenrode	350	**208**	89	56	80	91	**32**	86	182	108	120	124*	96	109	99
Lüdenscheid	447	232	103	46	63	94	**37**	79	**251**	81	118	131	96	115	103
Dortmund	110	**322**	85	45	86	167	**42**	93	189	68	113	127	79	111	105
Blankenrode	383	**205**	116	86	111	88	**32**	71	95	107	127	99	109	103	102
Hovestadt	70	**184**	96	71	92	108	**30**	72	158	129	107	105	76	103	100
Lüdinghausen	58	**198**	66	**48**	81	55	**48**	77	129	76	84	95	66	87	83
Cleve	46	**197**	76	56	96	79	**34**	99	65	64	98	152	81	99	90
Maas															
Drove	180	171	90	40	69	166	**30**	73	**269**	45	84	70	90	100	100
Aachen	202	**204**	74	46	60	108	**31**	71	172	52	78	82	75	89	88
Linnich	80	260	72	57	76	141	**32**	63	**281**	78	79	124	80	110	109
Elmpt	63	177	79	**47**	57	93	**47**	84	**209**	135	99	112	109	107	100
Walbeck	35	200	86	**43**	69	116	51	69	**209**	86	74	120	84	101	95
Donau															
Furtwangen	854	**222**	111	52	**35**	87	92	127	132	37	72	61	52	81	81
Donaueschingen	690	**252**	92	37	**27**	110	145	206	134	63	87	67	53	109	111
Stetten u. H.	706	165	136	**35**	65	92	126	101	**191**	57	100	37	68	99	100
Mengen	560	**208**	79	**22**	41	119	146	141	192	82	142	37	54	114	114
Münsingen	721	**223**	127	67	66	110	109	123	143	79	104	**39**	83	107	107
Biberach	538	**170**	78	47	36	103	111	127	148	130	94	**34**	60	115	117
Oberstdorf	811	**167**	90	62	53	105	61	81	116	99	66	**35**	37	82	86
Bad Oberdorf	850	**180**	108	76	74	101	78	89	155	80	71	**49**	51	96	99
Immenstadt	731	**180**	82	76	56	103	101	78	92	83	53	**42**	48	84	88
Kempten (Elektr.-Werk)	665	**148**	79	53	38	91	95	50	135	91	77	**30**	50	80	85
Ulm	495	**213**	113	**30**	54	130	110	132	123	50	78	51	86	117	115
Ottobeuren	660	**187**	119	55	68	101	113	135	173	86	91	**44**	68	108	113
Röfingen	474	192	61	**39**	92	124	101	107	**204**	53	87	52	81	106	106
Niederstotzingen	452	115	128	**22**	60	126	128	129	**207**	41	91	67	73	103	101
Feuchtwangen	453	214	128	**67**	127	143	117	92	**329**	110	161	87	88	145	142
Möttingen	413	203	110	**48**	137	116	125	105	**224**	77	120	77	74	122	120
Füssen a. L.	796	146	70	63	78	102	71	92	**169**	90	78	**38**	64	95	99
Issing	720	**127**	43	44	56	86	119	120	120	80	90	**42**	45	90	95
Augsburg (St. Stephan)	490	**196**	82	71	63	130	115	135	131	**59**	99	60	88	107	107
Markt Oberdorf	757	138	62	65	48	94	90	104	**160**	98	96	**34**	39	92	99
Nesselwang	868	**222**	80	85	69	103	72	84	122	107	75	**37**	70	94	98
Rain a. L.	402	160	76	**51**	151	110	150	107	**250**	67	113	73	94	126	124
Ingolstadt	370	145	65	52	129	155	104	110	**171**	96	48	**47**	86	108	108
Scheyern	481	169	67	72	111	131	87	72	**193**	73	**58**	79	92	106	105
Daßwang	521	**164**	65	70	78	118	100	86	143	66	**45**	81	116	96	91
Brand i. Opf.	576	179	93	49	**41**	122	**41**	79	75	46	105	55	**212**	79	78
Weiden	398	**166**	89	74	**27**	105	37	77	189	41	111	91	70	90	88
Reichenau[1])	510	139	85	90	32	**150**	**30**	135	141	77	123	67	78	109	105
Waldmünchen	510	**158**	78	**49**	91	120	106	70	127	117	129	121	91	101	95
Schwarzenfeld	363	**260**	155	71	**67**	153	89	79	158	79	135	173	205	131	117
Amberg M. H. B.	520	**158**	100	43	**26**	143	65	55	125	68	93	47	92	86	85
Eisenstein	794	**245**	85	114	67	108	73	104	161	72	76	87	**36**	103	103
Rusel (Forsthaus)	778	**173**	89	93	64	152	130	130	142	57	70	117	*50*	*100*	*97*
Oberried	580	**183**	66	110	68	108	76	91	172	72	82	113	**61**	96	96
Kötzting	408	**190**	**67**	80	79	111	88	82	151	89	87	118	73	102	103
Cham	400	**148**	62	**60**	83	102	71	68	111	88	80	116	70	88	87
Regensburg	340	**216**	91	**52**	106	145	117	87	172	116	72	80	141	120	117
Ludmannsdorf	470	183	72	66	141	139	75	90	**192**	100	**47**	73	94	108	108
Straubing	329	**188**	71	82	83	133	81	81	141	79	**68**	110	99	102	98
Metten	315	**180**	**62**	119	65	139	102	100	134	79	77	127	77	107	103
Mittenwald	914	**142**	83	78	67	92	82	84	141	90	94	**24**	45	90	95
Urfeld	844	**144**	64	72	112	80	104	93	129	115	79	**44**	80	98	103
Bad Tölz (Wetterwarte)	688	**195**	84	93	89	87	82	87	168	122	71	**45**	96	100	108
Partenkirchen (Realschule)	699	**176**	91	59	73	89	79	87	120	63	86	**26**	37	86	91
Murnau	696	122	71	59	90	78	91	82	**152**	94	87	**31**	70	91	96

[1]) früher Weidhaus

Niederschlagssummen in Prozenten der Normalwerte (1891/1930) 1938

Station	See-höhe m	Jan.	Febr.	März	April	Mai	Juni	Juli	Aug.	Sept.	Okt.	Nov.	Dez.	Jahr I.-XII.	Jahr XI. 37-X. 38
München (Sternwarte) . .	525	**162**	78	90	86	106	86	121	146	108	**72**	73	82	106	110
Weihenstephan	497	173	52	84	96	128	95	65	**197**	87	**51**	62	84	105	107
Linderhof	937	**180**	131	93	119	81	74	75	152	75	81	**32**	55	94	98
Hohenpeißenberg	994	**220**	140	96	109	91	118	104	133	79	105	**39**	128	111	115
Fürstenfeldbruck	518	109	**31**	58	58	89	102	113	**120**	70	74	61	58	88	91
Münsing	666	**165**	**53**	67	64	86	87	99	140	104	96	69	76	96	99
Landshut	398	142	**58**	73	143	115	65	103	**145**	103	61	77	87	101	101
Landau a. Isar	339	**178**	69	108	130	127	93	77	156	95	**57**	102	92	108	107
Haidenburg	350	136	**47**	116	88	125	84	72	140	**148**	56	95	74	101	101
Schönberg	564	**248**	173	191	112	155	129	94	170	93	80	100	**59**	133	132
Valepp	885	**149**	86	85	89	89	81	61	129	**59**	83	65	61	86	90
Oberaudorf[1])	485	**169**	60	129	90	95	92	94	162	64	66	**37**	62	97	103
Stuben-Glashütte	874	**147**	87	111	104	88	82	72	116	75	61	**37**	61	86	93
Taubenberg	880	**185**	67	77	80	90	96	**15**	101	78	77	65	79	91	94
Rosenheim	446	**173**	59	97	70	89	75	104	123	86	66	**52**	63	91	96
Ebersberg	565	**183**	**81**	94	88	97	104	110	181	113	99	100	83	113	116
Mühldorf	382	**173**	68	113	101	114	122	90	81	127	**62**	70	66	100	104
Reit i. Winkl	672	**176**	97	130	103	83	75	80	141	**63**	69	102	65	97	101
Traunstein	597	**154**	58	124	91	87	67	58	143	91	55	90	**48**	89	93
Hintersee	805	118	66	135	107	102	90	79	106	51	70	**143**	**46**	104	105
Berchtesgaden	600	160	66	164	107	88	111	113	**184**	85	88	155	**50**	115	116
Bad Reichenhall	468	**178**	64	173	115	91	87	85	117	64	60	130	**54**	98	101
Burghausen	400	**177**	**61**	147	87	111	107	64	141	115	66	91	82	104	106
Würding	321	**150**	**41**	130	84	119	82	115	126	128	59	71	61	102	104
Eggenfelden	417	165	75	155	95	99	114	63	**174**	130	**62**	83	84	109	109
Oberfrauenwald	800	153	76	112	65	142	47	94	**201**	148	89	151	**44**	110	106

[1]) früher Niederaudorf

1938

Tagesmengen von 50 mm und mehr

Stark- und Dauerregen

Anordnung der Stationen nach Flußgebieten

Station	Höhe mm	Datum
Von der Memelgrenze bis zum Pregel		
Pillau	88.8	10. 7.
Pregel		
Kl. Lautersee	55.1	17. 8.
Stangenwald	70.0	28. 7.
Turauken	68.2	18. 7.
Salzbach	50.9	26. 5.
Pregel/Ostsee		
Stampelken	54.6	21. 7.
Vom Pregel bis zur Weichsel		
Wittenberg	50.0	10. 7.
Frauendorf	71.3	10. 7.
Lichtenfeld	65.3	10. 7.
Mühlhausen	60.0	10. 7.
Baumgart	61.8	5. 9.
Dietrichsdorf	58.0	10. 7.
Weichsel		
Kalgendorf	53.6	21. 7.
Weißuhnen	66.7	2. 7.
Von der Weichsel bis zum Stettiner Haff		
Hohenfelde	50.0	18. 7.
Hohenwaldheim	54.5	18. 7.
Henkenhagen	57.5	2. 9.
Funkenhagen	56.0	2. 9.
Borntin	60.6	2. 9.
Polzin	54.1	2. 9.
Woldisch-Tychow	50.5	2. 9.
Oder		
Schönwiese	54.6	30. 7.
Turkau	53.3	2. 9.
Annaberg	97.8	2. 9.
Tunskirch	65.7	2. 9.
Bauerwitz	67.3	2. 9.
Kl. Althammer	54.9	18. 7.
Dramatal	58.4	18. 7.
Kosel	53.6	2. 9.
St. Annaberg	65.0	2. 9.
Friedersdorf	59.1	15. 8.
	76.4	2. 9.
Neustadt	64.4	2. 9.
Deutsch-Rasselwitz	53.5	2. 9.
Oberglogau	53.8	15. 8.
	64.9	2. 9.
Schönowitz	75.5	2. 9.
Zellin	59.7	22. 8.
	66.4	2. 9.
Krappitz	78.7	22. 5.
Alt-Siedel	64.3	2. 9.
Groschowitz	64.8	2. 9.
Oppeln	60.0	11. 9.
Horneck	56.0	11. 9.
Kruppamühle	50.1	11. 9.
Andreashütte	65.0	11. 9.
Guttentag	64.3	22. 8.
Waldhof	60.2	22. 8.
Radau	59.6	2. 9.
Königshuld	53.8	2. 9.
Raschau	60.5	2. 9.
Klosterbrück	58.7	11. 9.
Eichenried	64.4	11. 9.
Thanndorf	111.3	2. 9.
Steinbach	90.9	2. 9.
Mittelwalde	98.9	2. 9.
Verlorenwasser	102.2	25. 8.
	63.1	2. 9.
Wölfelsgrund	117.3	25. 8.
	137.0	2. 9.
Voigtsdorf	126.0	25. 8.
	68.0	2. 9.
Habelschwerdt	117.3	25. 8.
	78.4	2. 9.
Martinsberg	91.3	25. 8.
	106.0	2. 9.
Pohldorf	61.4	25. 8.
	81.2	11. 9.
Bielendorf	96.5	25. 8.
	55.7	1. 9.
	116.1	2. 9.
Neu-Mohrau	156.5	25. 8.
Seitenberg	77.0	25. 8.
	50.0	1. 9.
	73.0	2. 9.
Bad Landeck	115.7	2. 9.
Schönau	52.5	25. 8.
	52.2	1. 9.
Kunzendorf	54.5	2. 9.
	53.4	22. 8.
	120.5	25. 8.
	142.0	2. 9.
Ullersdorf	71.2	25. 8.
	61.5	1. 9.
Rengersdorf	81.9	25. 8.
	55.2	11. 9.
	67.2	2. 9.
Grunwald	77.0	25. 8.
	72.0	2. 9.
Bad Reinerz	83.6	11. 9.
Reichenau	50.2	2. 9.
	62.2	11. 9.
Neudeck	98.8	25. 8.
	146.3	2. 9.
Glatz	59.2	25. 8.
	82.3	2. 9.
	51.6	11. 9.
Langwaltersdorf	55.4	25. 8.
	55.3	26. 8.
Friedland	58.2	26. 8.
Vierhöfe	67.5	25. 8.
	50.5	11. 9.
Dorfbach	50.9	6. 7.
	116.2	25. 8.
	64.8	2. 9.
	56.7	11. 9.
Hausdorf	61.7	25. 8.
Reichenforst	58.7	11. 9.
Wartha	59.7	22. 8.
	82.9	25. 8.
	52.9	26. 8.
	72.0	1. 9.
	59.5	2. 9.
Maifritzdorf	76.3	25. 8.
	111.0	2. 9.
Peterwitz	58.5	25. 8.
	51.0	2. 9.
	68.0	11. 9.
Weigelsdorf	67.1	25. 8.
	51.6	2. 9.
	79.6	11. 9.
Schönheide	69.7	25. 8.
	50.0	2. 9.
	65.6	11. 9.
Frankenstein	54.2	25. 8.
	50.4	2. 9.
	54.5	11. 9.
Kamenz	62.2	25. 8.
	61.5	1. 9.
	67.0	2. 9.
	52.8	11. 9.
Patschkau	59.5	25. 8.
	59.7	1. 9.
	113.5	2. 9.
Ottmachau	68.3	2. 9.
Heinersdorf	53.4	25. 8.
	71.4	2. 9.
	52.4	11. 9.
Wiesau	81.5	2. 9.
	69.8	11. 9.
Baucke	75.5	2. 9.
	73.6	11. 9.
Ziegenhals	56.5	15. 8.
	89.1	2. 9.
Alt-Wette	71.0	15. 8.
	93.4	2. 9.
Neiße-Heiligkreuz	81.0	2. 9.
	73.7	11. 9.
Riemertsheide	58.1	2. 9.
	69.0	11. 9.
Schadeberg	63.6	2. 9.
Petersheide	64.8	2. 9.
	88.5	11. 9.
Seiffersdorf	85.2	3. 8.
	56.2	25. 8.
	75.0	2. 9.
	120.5	11. 9.
Löwen	53.1	2. 9.
	56.8	11. 9.
Steinsdorf	73.0	2. 9.
Friedland	91.8	2. 9.
Waldfurt	54.7	2. 9.
Seifersdorf	59.6	11. 9.
Schedlau	50.1	2. 9.
	72.8	11. 9.
Dambrau	68.0	22. 5.
	68.2	2. 9.
	61.8	11. 9.
Frohnau	53.2	22. 5.
	60.4	2. 9.
	56.0	11. 9.
Rosenberg	56.0	2. 9.
Kreuzburg	67.6	2. 9.
Schönfeld	51.8	2. 9.
Konstadt	80.0	2. 9.
Teichfelde	93.5	2. 9.
Eichendorf	80.3	2. 9.
	50.3	11. 9.
Ordensthal	65.6	2. 9.
Karlsmarkt	66.9	2. 9.
Hochfelde	62.7	2. 9.
Heinrichsfelde	59.4	2. 9.
Kupp	50.1	2. 9.
Sausenberg	79.9	2. 9.
Thule	78.5	2. 9.
Karlsruhe	69.3	2. 9.
Konradswaldau	53.1	25. 8.
Böhmischdorf	69.1	11. 9.
Grüneiche	54.5	2. 9.
Eckersdorf	72.6	2. 9.
	75.0	11. 9.
Rattwitz	55.6	2. 9.
Münsterberg	63.7	25. 8.
Steinkirche	60.1	30. 7.
	74.4	2. 9.
Striege	54.0	25. 8.
Strehlen	61.0	2. 9.
Gauwald	55.1	25. 8.
	50:7	1. 9.
	85.5	2. 9.
	50.4	11. 9.
Prieborn	62.7	25. 8.
	67.7	2. 9.
Wansen	56.0	25. 8.
	68.2	2. 9.
Olbendorf	59.9	2. 9.
Kleinöls	70.8	2. 9.
Kattern	75.2	2. 9.
Breslau		
(Bot. Garten)	91.8	2. 9.
(Univ.-Sternwarte)	96.0	2. 9.
(Flughafen)	73.8	2. 9.
(Augusta-Schule)	85.1	2. 9.
-Rosenthal	85.0	2. 9.
-Ransern	76.6	2. 9.
Nimptsch	70.0	2. 9.
Gr.-Olbersdorf	51.1	25. 8.
	54.5	2. 9.
	50.0	11. 9.
Heidersdorf	68.8	2. 9.
Langseifersdorf	75.3	25. 8.
	52.2	1. 9.
	113.5	2. 9.
Schlaupitz	107.2	2. 9.
Langenöls	77.4	2. 9.
Lauenbrunn	55.1	25. 8.
	73.0	3. 9.
	53.0	11. 9.
Markt-Bohrau	54.3	2. 9.
Konradserbe	85.0	2. 9.
Kl.-Peiskerau	67.9	2. 9.
Rothbach	62.3	2. 9.
Lohe	82.4	2. 9.
Jäschgüttel	85.5	2. 9.
Oberschönau	50.3	22. 5.
Klarenwald	55.8	2. 9.
Gr.-Schönwald	55.4	3. 9.
Breslau-Hundsfeld	69.6	2. 9.
Luzine	50.3	22. 5.
Hünern	64.5	2. 9.
Beutengrund	71.0	25. 8.
Rudolfswaldau	60.3	25. 8.
	54.3	2. 9.
	54.1	11. 9.
Ober-Wüstegiersdorf	63.8	25. 8.
	52.0	11. 9.
Wüstegiersdorf	57.9	25. 8.
	51.1	11. 9.
Freudenburg	76.7	25. 8.
	52.8	30. 8.
Andreasbaude	92.6	25. 8.
Lomnitz	70.7	25. 8.
	52.2	11. 9.
Reimswaldau	83.5	25. 8.
	51.2	11. 9.
Reimsbach	72.0	25. 8.
	57.3	2. 9.
Charlottenbrunn	66.1	25. 8.
	54.7	2. 9.
Ober-Dorfbach	58.0	6. 7.
	94.0	25. 8.
	64.9	2. 9.
	56.7	11. 9.
Wüstewaltersdorf	53.0	6. 7.
	82.0	25. 8.
	50.0	1. 9.
	58.0	2. 9.
	54.0	11. 9.
Kynau	60.5	22. 5.
	77.8	25. 8.
	71.1	3. 9.
	55.8	11. 9.
Heinrichau	71.1	25. 8.
	64.9	2. 9.
	60.3	11. 9.
Seifersdorf	71.9	11. 6.
	51.4	25. 8.
	58.8	2. 9.
Schweidnitz	57.1	1. 9.
	76.1	2. 9.
Gnadenfrei	54.0	25. 8.
	75.1	2. 9.
	57.5	11. 9.
Peilau	59.2	2. 9.
	57.8	11. 9.
Ober-Langenbielau	53.3	25. 8.
	70.7	11. 9.
Reichenbach	66.1	2. 9.
Bärmersgrund	69.1	25. 8.
	71.5	11. 9.
Steinkunzendorf	70.4	25. 8.
	53.0	1. 9.
	52.0	2. 9.
	70.8	11. 9.
Kaschbach	75.3	25. 8.
	67.4	2. 9.
	60.2	11. 9.
Steinseifersdorf	58.5	25. 8.
	55.2	2. 9.
	60.5	11. 9.
Leutmannsdorf	56.9	2. 9.
Schmellwitz	65.3	2. 9.
Kaltenbrunn	109.6	2. 9.
Martinsgrund	83.1	2. 9.
Stephanshain	91.8	2. 9.
Floriansdorf	96.2	2. 9.

1938 Tagesmengen von 50 mm und mehr

Station	Höhe mm	Datum
Striegelmühle	105.0	2. 9.
Zobten (Stadt)	109.8	2. 9.
Zobtenberg	149.4	2. 9.
Silingtal	62.9	25. 8.
	51.5	1. 9.
	156.8	2. 9.
	53.4	11. 9.
Kl.-Kniegnitz	106.8	2. 9.
Schwentnig	102.1	2. 9.
Schalkau	84.1	2. 9.
Hohenfriedeberg	56.4	26. 8.
	51.8	1. 9.
	52.4	2. 9.
Ullersdorf	50.7	2. 9.
Weißstein-Konradsthal	70.2	26. 8.
Freiburg	66.6	2. 9.
Königszelt	88.4	1. 9.
	61.1	2. 9.
Ingramsdorf	78.4	1. 9.
	98.7	1. 9.
Neudorf	96.8	2. 9.
Zopkendorf	78.0	2. 9.
Leuthen	91.9	2. 9.
Breslau-Stabelwitz	86.1	2. 9.
Kottwitz	74.5	2. 9.
Obernigk	51.8	1. 9.
Tannwald	111.7	2. 9.
Dyhernfurth	112.6	2. 9.
Kl.-Bresa	93.6	2. 9.
Keulendorf	64.0	1. 9.
	120.5	2. 9.
Nimkau	115.1	2. 9.
Kamöse	143.5	2. 9.
Kostenblut	92.3	2. 9.
Pläswitz	63.2	2. 9.
Simsdorf	119.0	2. 9.
Zobel-Koiskau	53.1	1. 9.
	87.0	2. 9.
Ketschdorf	55.3	25. 8.
Konradswaldau	61.2	2. 9.
Schönau	52.5	25. 8.
	52.2	1. 9.
	54.5	2. 9.
Goldberg	51.2	3. 5.
	58.1	31. 8.
Rohnstock	55.4	26. 8.
	50.2	1. 9.
Jägendorf	50.3	2. 9.
Bremberg	51.2	2. 9.
Hochkirch	53.7	2. 9.
Lichtenwaldau	50.3	2. 7.
Fuchsmühle	54.8	2. 9.
Falkenhain	120.2	1. 9.
Harpersdorf	50.6	22. 8.
Neurode	64.5	2. 9.
Lobendau	81.1	31. 8.
	50.0	1. 9.
Liegnitz	98.7	1. 9.
	62.1	2. 9.
Pilgramshain	57.5	2. 9.
Gutschdorf	72.4	2. 9.
Dittersdorf	95.0	1. 9.
	72.1	2. 9.
Nikolstadt	57.8	1. 9.
	70.1	2. 9.
Petersdorf	81.2	2. 9.
Schönborn	68.0	2. 9.
Leschwitz	74.4	2. 9.
Altstadt	67.4	2. 9.
Petschkendorf	72.1	2. 9.
Porschwitz	69.2	2. 9.
Hohenau	139.8	2. 9.
Kl.-Kreidel	133.0	2. 9.
Thiergarten	120.3	2. 9.
Wohlau	144.8	2. 9.
Teichhof	124.3	3. 9.
Köben	84.1	2. 9.
Bartnig	55.2	2. 9.
Neumittelwalde	58.4	2. 9.
Charlottenthal	56.9	6. 8.
	71.1	2. 9.
Kraschnitz	80.1	2. 9.
Buchendorf	51.5	2. 9.
Militsch	54.4	2. 9.
Schlottau	51.3	2. 9.
Kath.-Hammer	60.0	22. 5.
	56.8	2. 9.
Trebnitz	78.6	2. 9.
Scholzhofen	109.2	2. 9.
Fürstenau	60.9	22. 5.
	127.9	2. 9.
Trachenberg	111.3	2. 9.
Winzig	119.7	2. 9.
Bargen	123.6	2. 9.
Pluskau	100.4	2. 9.
Groß-Saul	77.5	2. 9.
Waldhöh	80.9	2. 9.
Jagdhausen	125.9	2. 9.
Sulau	53.2	22. 5.
	71.9	2. 9.
Hünern	85.8	2. 9.
Gr.-Wiersewitz	91.5	2. 9.
Guhrau	83.7	2. 9.
Lesten	71.5	2. 9.
Braunau	65.7	2. 9.
Eisemost	72.3	2. 9.
Raudten	71.2	2. 9.
Kl.-Kauer	65.7	2. 9.
Glogau	57.1	2. 9.
Fraustadt	85.7	2. 9.
Hinzendorf	70.0	2. 9.
Kuttlau	59.9	2. 9.
Kaltenbriesnitz	52.3	2. 9.
Nittritz	100.0	3. 8.
Laubegast	72.1	2. 9.
Glogeiche	58.4	2. 9.
Liebenzig	70.4	3. 8.
Kolzig	94.2	2. 9.
Deutsch-Eck	77.5	2. 9.
Schwenten	88.5	2. 9.
Unruhstadt	57.3	2. 9.
Neu-Bentschen	65.5	2. 9.
Züllichau	84.7	3. 6.
Rissen	57.0	3. 8.
Fliederthal	52.3	3. 6.
Rothenburg	65.9	3. 8.
Schömberg	50.3	2. 7.
Gottesberg	77.8	26. 8.
Mittel-Konradswaldau	55.8	26. 8.
Neu-Röhrsdorf	71.8	2. 9.
Rudelstadt	57.9	1. 9.
Neudorf	51.8	31. 8.
	89.9	1. 9.
	63.1	2. 9.
Hasenbaude	136.8	25. 8.
	96.9	26. 8.
	52.4	1. 9.
	79.9	2. 9.
Schneekoppe	87.1	25. 8.
	105.8	26. 8.
Wolfshau	52.5	3. 5.
	74.3	25. 8.
	87.2	26. 8.
Krummhübel	84.8	25. 8.
	97.7	26. 8.
	54.6	2. 9.
Arnsdorf	70.2	26. 8.
Zillerthal	61.8	26. 8.
Forstbauden	122.0	25. 5.
	122.0	25. 8.
	70.4	26. 8.
	59.8	2. 9.
Schmiedeberg	73.0	25. 8.
	51.9	26. 8.
Hohenwiese	53.5	25. 8.
	60.0	2. 9.
Kammerswaldau	55.8	25. 8.
Hirschberg	26.8	26. 8.
	68.4	1. 9.
Jacobsthal	60.8	14. 1.
	54.8	11. 6.
	120.0	25. 8.
	58.2	5.11.
Schreiberhau	82.4	26. 8.
Schneegrubenbaude	107.4	25. 8.
Kiesewald	65.5	26. 8.
Petersdorf	60.8	26. 8.
Warmbrunn	56.7	26. 8.
Agnetendorf	61.2	26. 8.
Hain	63.2	26. 8.
Giersdorf	55.6	26. 8.
Hainberg	54.5	25. 8.
	70.6	26. 8.
	52.1	1. 9.
Seidorf	70.9	26. 8.
Stonsdorf	61.0	26. 8.
Boberröhrsdorf	73.5	26. 8.
Leopoldsbaude	60.1	25. 8.
	71.3	26. 8.
Blumendorf	59.0	25. 8.
	66.7	26. 8.
Johnsdorf	51.7	25. 8.
	69.4	26. 8.
Ludwigsdorf	53.0	25. 8.
	70.0	2. 9.
Süßenbach	51.2	27. 8.
Schmottseiffen	57.6	26. 8.
Ober-Görisseiffen	54.3	26. 8.
Löwenberg	64.6	2. 7.
Kittlitztreben	50.1	31. 8.
Seebnitz	53.9	2. 9.
Heerwegen	64.7	2. 9.
Friedrichswalde	70.9	2. 9.
Gr.-Heinzendorf	58.3	2. 9.
Hermsdorf	60.7	2. 9.
Jacobskirch	50.0	22. 7.
	52.0	2. 9.
Ludwigsbaude	118.3	25. 8.
	85.7	26. 8.
Bärenstein	110.7	25. 8.
	102.4	26. 8.
	52.9	1. 9.
Heufuderbaude	94.9	26. 8.
Bad Flinsberg	54.1	11. 6.
	67.8	25. 8.
	87.4	26. 8.
Egelsdorf	56.0	11. 6.
	88.0	26. 8.
Giehren	55.0	2. 7.
	60.0	25. 8.
	70.0	26. 8.
Rabishau	52.0	24. 8.
	75.3	25. 8.
Hernsdorf (Gräfl.)	74.3	25. 8.
	91.8	26. 8.
	70.5	27. 8.
	55.8	2. 9.
Gebhardsdorf	59.1	11. 6.
	82.8	26. 8.
Gr.-Stöckigt	69.1	26. 8.
Greiffenberg	65.0	26. 8.
Goldentraum	52.6	11. 6.
	63.4	26. 8.
Schwertburg	55.4	26. 8.
Beerberg	51.4	11. 6.
	58.0	26. 8.
Mittel-Gerlachsheim	65.6	26. 8.
Welkersdorf	53.9	26. 8.
Lauban	66.7	26. 8.
Geibsdorf	55.5	26. 8.
Naumburg	58.0	26. 8.
Hagendorf	60.5	26. 8.
Kunzendorf u. d. W.	56.8	25. 8.
Kohlfurt	50.0	26. 8.
Oybin	76.4	21. 8.
Niederodewitz	67.9	31. 8.
Jonsdorf	56.7	21. 8.
Zittau	56.9	21. 8.
Kleinschönau	59.5	21. 8.
Hirschfelde	58.2	21. 8.
Lichtenberg	62.7	26. 8.
Reichenau	62.7	26. 8.
Kottmarhäuser	53.0	25. 8.
Schönau a. d. Eigen	67.5	26. 8.
Kemnitz	53.8	26. 8.
Berna	65.1	26. 8.
Schönberg	51.9	26. 8.
Görlitz	51.1	26. 8.
Lichtenberg (Kr. Görlitz)	56.4	26. 8.
Forst	79.2	31. 8.
Topper	50.2	26. 8.
Kohlow	70.9	3. 8.
Breitenmarkt	50.0	18. 7.
Neu-Karmen	95.0	22. 8.
Paulsdorf	65.9	2. 9.
Kirchlinden	86.5	2. 9.
Bischdorf	97.3	2. 9.
Wierzebaum	78.5	2. 9.
Klein-Krebbel	67.3	2. 9.
Keilchensee (Forsth.)	59.9	2. 9.
Schweinert	56.6	2. 9.
Dürrlettel	74.8	2. 9.
Politzig	66.8	2. 9.
Rokitten	54.1	2. 9.
Morrn	60.0	2. 9.
Wildtränke	56.3	2. 9.
Raddatz	52.3	4. 8.
Kölpin	51.1	3. 8.
Neuhof	64.1	2. 9.
Keßburg	60.5	2. 9.
Klein-Nakel	64.7	2. 9.
Deutsch-Krone I (Gymnasium)	50.5	2. 9.
Klaushagen	51.3	2. 9.
Dietersdorf	50.4	2. 9.
Birkholz	50.5	28. 7.
Karnitz	68.0	16. 8.
	53.8	2. 9.
Jacobsdorf	56.1	2. 9.
Pammin	80.5	2. 8.
Groß-Sabin	64.6	2. 9.
Henkendorf	61.4	2. 9.
Salvin	50.6	28. 7.
Tütz	50.6	2. 9.
Steinbusch	51.2	2. 9.
Hitzdorf	62.6	2. 9.
Klosterfelde	58.2	2. 9.
Schlanow	61.5	2. 9.
Driesen	68.8	2. 9.
Blumenfelde	58.2	2. 9.
Marienwerder	52.6	30. 7.
Lobethal	84.9	3. 8.
Freienwalde I (Wasserwerke)	50.2	31. 8.
Freienwalde II (Deichamt)	52.0	31. 8.

Oder/Ostsee

Arnswalde	63.9	2. 9.
Zachau	59.6	2. 9.
Sophienhof	75.2	2. 9.
Blankensee	54.3	2. 9.
Jacobshagen	51.2	2. 9.

Ostsee

Neubrandenburg	50.2	22. 7.
Wusterhusen	93.5	6. 9.
Reinkenhagen	65.0	6. 9.
Sagard	81.3	6. 9.
Saßnitz	68.6	6. 9.
Blankenhagen	50.7	6. 9.
Kühlungsborn	51.3	6. 9.
Oldesloe	62.1	16. 8.

Elbe

Friedrichsberg	56.0	25. 8.
	70.9	2. 9.
	75.5	11. 9.

Station	Höhe mm	Datum
Kudowa, Bad	51.8	30. 7.
	55.4	2. 9.
	98.5	11. 9.
Lewin	56.2	25. 8.
Kaiserswalde	50.3	3. 6.
	89.5	25. 8.
	56.1	2. 9.
Stuhlseiffen	105.7	25. 8.
	68.1	2. 9.
Groß-Iser	58.0	14. 8.
	148.5	25. 8.
	105.2	26. 8.
	61.2	27. 8.
Karlsthal (Forsth.)	69.5	31. 3.
	101.6	25. 8.
	87.4	26. 8.
Hoffnungsthal (Forsthaus)	53.5	25. 8.
	73.1	26. 8.
Dreisessel	72.0	25. 8.
Schachtenhaus	63.0	13. 6.
Griesbach	51.3	26. 7.
Fürstenwalde-Rudolphsdorf	142.4	25. 8.
	65.2	26. 8.
Oelsen	53.2	25. 8.
Gottleuba	52.3	31. 8.
Ringenhain	60.7	27. 8.
Rehefeld	50.0	25. 8.
Weinböhla	53.0	5. 9.
Piskowitz	56.5	3. 8.
Königswartha	50.1	27. 8.
Elsterwerda	51.4	5. 9.
Kroppen	53.8	5. 9.
Skassa	51.6	5. 9.
Tiefenau	66.9	5. 9.
Bad Liebenwerda	74.6	5. 9.
Kosilenzien	59.1	5. 9.
Doberlug	50.5	5. 9.
Prösa	75.0	5. 9.
Herzberg (Elster)	81.0	5. 9.
Hohenbucko	56.8	5. 9.
Stechau	67.5	5. 9.
Holzdorf	61.6	5. 9.
Altsorgefeld	56.1	5. 9.
Krassig	64.8	5. 9.
Schönewalde	62.9	5. 9.
Übigau	63.3	5. 9.
Lönnewitz	70.0	5. 9.
Löhsten	69.1	5. 9.
Annaburg	62.4	5. 9.
Hundshübel	92.0	4. 8.
Tannenberg	51.0	17. 7.
Sayda	52.3	3. 8.
Oberkotzau	80.0	7. 8.
Regnitzlosau	60.3	7. 8.
Arlesberg-Geraberg	50.0	14. 1.
Gehlberg	54.6	14. 1.
Tambach-Dietharz	62.1	14. 1.
Bilzingsleben	56.4	31. 8.
Bendeleben	68.9	31. 8.
Allstedt	63.0	31. 8.
Markranstädt	66.0	13. 8.
Altranstädt	61.8	13. 8.
Zeulenroda	68.4	29. 5.
Querfurt	79.0	26. 7.
Königskrug	62.0	14. 1.
Rübeland	52.5	12. 6.
Hasselfelde	53.0	12. 6.
Blankenburg a. H. I (Forsth. Schieferb.)	57.4	12. 6.
Blankenburg a. H. II (Städt. Kurverw.)	53.4	12. 6.
Reinstedt	67.8	30. 8.
Bredereiche	53.5	22. 7.
Zehdenick II (Schleuse)	50.0	22. 7.
Neusalza-Spremberg	60.1	25. 8.
Cunewalde	50.4	27. 8.
Sornssig	54.3	27. 8.
Königshain	55.4	26. 8.
Obersohland	51.7	26. 8.
Reichenbach	50.5	26. 8.
Niesky	50.1	26. 8.
Cottbus I	53.4	31. 8.
Maiberg	71.1	31. 8.
Komptendorf	54.0	26. 8.
Fürstlich-Drehna	50.2	5. 9.
Straupitz	63.9	31. 8.
Alt-Zauche	55.1	31. 8.
Neubrück	51.5	3. 8.
Dahme	53.2	5. 9.
Liessen	51.3	5. 9.
Hohenalsdorf	57.5	5. 9.
Trebbin I	61.0	31. 8.
Neuenklitsche	56.2	16. 8.
Klein-Warnow	73.0	14. 1.
Beetzendorf	50.0	31. 8.
Lübtheen	51.5	10. 6.
Weser		
Großer Inselsberg	55.9	14. 1.
	54.7	16. 8.
Brotterode	61.0	16. 8.
Trusen	87.0	16. 8.
Wüstensachsen	51.2	21. 5.
Friedrichroda	66.4	14. 1.
Tabarz	65.2	14. 1.
Gersfeld	63.1	7. 8.
Grebenhain	56.3	14. 1.
Eichelhain	71.4	14. 1.
Lauterbach (Hessen)	50.4	30. 4.
Hochwaldhausen	59.3	14. 1.
Rusperwerk	57.5	6. 9.
Hatzfeld	65.5	15. 8.
Fürstenberg (Hess.-Nassau)	58.8	15. 8.
Löhlbach	50.5	30. 4.
Homberg	63.0	6. 8.
Karlshafen	64.4	29. 1.
Willingen	50.8	30. 4.
Borgentreich	78.1	15. 8.
Peckelsheim	53.1	31. 8.
Dringenberg	51.2	31. 8.
Veldrom	60.3	7. 9.
Wennenkamp	52.8	31. 8.
Hörste	50.0	7. 9.
Neuenkirchen	50.1	31. 8.
Stocksdorf	55.6	31. 8.
Stadt	60.5	31. 8.
Borstel	94.4	31. 8.
Haßbergen	103.4	31. 8.
Brebber	67.6	31. 8.
Dammhaus	50.0	14. 1.
Rose (Grabenhaus)	56.0	29. 1.
Groß-Rode	67.5	30. 8.
Oderbrücke (Forsth.)	60.2	14. 1.
	52.6	29. 1.
Rehberg (Forsth.)	52.2	14. 1.
	62.9	29. 1.
Rehberger Grabenhaus	62.3	14. 1.
	56.7	29. 1.
Schluft	63.4	14. 1.
Königshof (Forsth.)	55.5	5.11.
Lohnde	52.4	6. 9.
Barrien	66.8	15. 8.
	60.5	31. 8.
Groß-Ippener	58.7	31. 8.
Strom	53.0	31. 8.
Delmenhorst I	58.5	31. 8.
Farge	52.3	27. 7.
Diepolz	61.4	31. 8.
Dörpel	63.7	31. 8.
Natenstedt	52.8	31. 8.
Hundsmühlen	52.0	7. 9.
Wehnen	50.3	7. 9.
Kirchhatten	72.0	31. 8.
Elsfleth	59.0	27. 7.
Brake	66.4	27. 7.
Sandstedt	52.8	27. 7.
Rastede	51.2	7. 9.
Borkum	58.3	6.10.
Ems		
Brockhagen	56.0	7. 9.
Hesseln	61.5	31. 8.
Rothenfelde	50.1	31. 8.
Ibbenbüren	58.2	18. 5.
Hörstel	56.0	18. 5.
Hagstedt	79.8	31. 8.
Klein-Berßen	52.3	14. 8.
Kloppenburg	56.2	31. 8.
Friesoythe	56.0	31. 8.
Nikolausdorf	70.2	31. 8.
Kartzfehn	102.8	31. 8.
	50.3	7. 9.
Edewecht	56.2	7. 9.
Strackholt	64.1	30. 8.
Rhein		
Hirschgrund	82.8	14. 8.
Ehrenschwang	72.5	14. 8.
	82.4	15. 8.
Steibis	51.2	14. 8.
	64.0	15. 8.
Scheidegg	127.5	14. 8.
Schlachters	150.0	14. 8.
	57.2	15. 8.
Lindau i. B.	52.3	3. 7.
	126.5	14. 8.
	86.2	15. 8.
	56.9	22. 8.
Doberatsweiler	50.7	3. 7.
	117.8	14. 8.
	63.8	15. 8.
Oberreute	101.4	14. 8.
Röthenbach	75.6	14. 8.
Wangen (Kinderheilstätte)	86.0	14. 8.
Wangen (Realschule)	98.5	14. 8.
Sibratshofen	67.6	14. 8.
	63.8	15. 8.
Wengen	70.9	14. 8.
	109.5	15. 8.
Ueberruh	77.0	14. 8.
Grünbühl	79.0	14. 8.
Isny	83.1	14. 8.
Leupolz	78.9	14. 8.
Bodnegg	65.6	14. 8.
	55.6	1. 9.
Blitzenreute	55.2	2. 7.
Wolfegg	75.3	14. 8.
Missenhardt	50.5	3. 7.
	70.0	14. 8.
	53.8	15. 8.
Wilhelmsdorf	54.5	21. 8.
Urnau	61.5	21. 8.
Friedrichshafen	57.1	14. 8.
Immenstaad	53.2	14. 8.
Meersburg	58.1	21. 8.
Hattenweiler	52.2	12. 8.
Gailingen	51.6	14. 6.
Feldberg (Observat.)	53.1	5. 7.
	60.2	13. 7.
	50.2	10. 8.
	54.2	14. 8.
	59.1	21. 8.
Feldbergerhof	52.9	11. 2.
	68.6	5. 7.
	78.3	13. 7.
	62.2	10. 8.
	69.6	14. 8.
	65.5	21. 8.
Bärental	54.1	5. 7.
	66.5	7. 8.
	64.2	14. 8.
Waldau	54.1	5. 7.
	50.9	14. 8.
	72.0	1.10.
Bernau-Goldbach	55.1	13. 7.
	56.7	14. 8.
	55.8	21. 8.
Wolpadingen	50.0	7. 8.
Görwihl	56.6	18. 1.
Segeten	56.6	18. 1.
	58.1	30. 1.
	52.9	5. 7.
	80.3	14. 8.
Hütten	62.6	25. 7.
	75.0	1.10.
Todtmoos	53.2	10. 8.
	58.0	13. 8.
Nordschwaben	57.8	21. 8.
Todtnauberg	51.5	13. 7.
	76.8	14. 8.
Präg	82.3	10. 8.
	50.1	14. 8.
	59.3	21. 8.
Belchenhaus	63.3	18. 1.
	52.7	20. 1.
	59.0	30. 1.
	76.7	14. 8.
Untermulten	61.1	5. 7.
	61.3	13. 7.
	91.3	14. 8.
Schönau	52.2	5. 7.
	51.8	13. 7.
	54.4	14. 8.
Käsern	85.3	14. 8.
	55.3	21. 8.
Schweigmatt	58.7	14. 8.
	53.5	21. 8.
Hinterheubronn	54.7	5. 7.
	58.8	13. 7.
	84.3	14. 8.
	59.4	21. 8.
Bürchau	53.1	5. 7.
	54.7	13. 7.
	52.4	13. 8.
	68.3	14. 8.
Sallneck	50.5	13. 8.
	71.4	14. 8.
Friedrichsheim	76.0	14. 8.
Vogelbach	52.7	13. 8.
	64.1	14. 8.
Neuenburg	50.0	11. 6.
Obermünstertal	77.1	14. 8.
Schwedenschanze	74.2	14. 8.
Oberprechtal	56.3	7. 8.
	56.2	14. 8.
Bodenhäusle	55.7	14. 6.
	50.0	2. 7.
	70.4	14. 8.
	52.5	21. 8.
Oberwinden	74.9	14. 8.
Keppenbach	80.3	14. 8.
Breitnau	50.4	12. 2.
	52.4	14. 8.
	93.0	1.10.
St. Wilhelm	57.0	5. 7.
	74.6	14. 8.
	53.8	21. 8.
Hofsgrund	52.2	5. 7.
	113.5	14. 8.
	62.5	21. 8.
St. Peter	60.7	14. 8.
Horben	60.9	14. 8.
Ottoschwanden	51.2	13. 8.
	55.6	14. 8.
Ottenheim	58.6	24. 6.
Zwieselberg	80.5	7. 8.
Schiltach	72.0	7. 8.
	51.7	14. 8.
Schramberg	63.1	1.10.
Abrahamsbühl	93.8	14. 8.
Rippoldsau, Bad	53.2	11. 2.
	56.3	14. 6.
	64.7	7. 8.
	77.0	14. 8.
Schwarzenbruch	62.4	7. 8.
	78.1	14. 8.
Oberwolfach	76.4	14. 8.
	51.0	21. 8.
Triberg	53.1	7. 8.
	57.3	14. 8.
Hornberg	62.6	14. 8.

1938 Tagesmengen von 50 mm und mehr

Station	Höhe mm	Datum
Nordrach	82.6	14. 8.
Gengenbach	52.1	21. 8.
Schweighausen	56.5	14. 8.
Friesenheim	53.3	14. 6.
	53.1	21. 8.
Gebirg	71.1	14. 8.
Löcherberg	87.7	14. 8.
Oppenau	78.7	14. 8.
Oberkirch	50.2	14. 8.
Hornisgrinde	113.8	13. 2.
	73.6	13. 8.
	166.2	14. 8.
	62.4	1.10.
Brandmatt	65.6	13. 8.
	135.0	14. 8.
	77.0	31. 8.
	54.8	1.10.
Neusatzeck	122.9	14. 8.
	60.7	21. 8.
Bühlerhöhe	122.5	14. 8.
	82.7	21. 8.
	54.7	31. 8.
Wintereck	85.2	13. 8.
	153.0	14. 8.
	57.4	21. 8.
	66.6	31. 8.
	77.8	1.10.
Bühlertal	66.2	14. 8.
	52.5	1.10.
Bühl	51.4	14. 8.
Fischbach	56.2	7. 8.
Ruhstein	51.4	20. 1.
	64.2	11. 2.
	58.0	16. 7.
	61.9	13. 8.
	142.8	14. 8.
	53.4	21. 8.
	55.4	1.10.
Obertal	55.1	11. 2.
	59.7	14. 6.
	79.8	14. 8.
	51.0	21. 8.
Schliffkopf	53.7	11. 2.
	77.2	12. 2.
	69.8	13. 8.
	162.8	14. 8.
	51.4	21. 8.
	54.7	1.10.
Kniebis	68.6	14. 8.
Baiersbronn	66.7	11. 2.
	55.7	10. 8.
Mittellangenbach	54.2	11. 2.
	73.2	14. 8.
Unterstmatt	92.6	13. 8.
	169.7	14. 8.
	56.9	21. 8.
	71.3	31. 8.
	68.1	1.10.
Herrenwies	53.0	7. 8.
	56.0	13. 8.
	136.0	14. 8.
Neuhaus	52.0	13. 8.
	98.2	14. 8.
Bütthof	80.9	14. 8.
	54.7	21. 8.
Langmühle	61.9	7. 8.
Hinterweidental	66.5	7. 8.
Lindelbrunnerhof	86.6	7. 8.
Herrenalb-Gaistal	51.5	14. 6.
Knittlingen	55.5	8. 8.
	76.2	15. 8.
Heiligenwald	80.4	1.10.
Königsfeld	51.9	13. 6.
Mariazell	80.7	1.10.
Dreifaltigkeitsberg	58.2	14. 8.
Dornstetten	50.8	14. 6.
Fürnsal	50.8	9. 8.
Meßstetten	62.2	14. 8.
Burgfelden	52.1	14. 8.
Dotternhausen	58.2	14. 6.
	70.1	16. 7.
Balingen	54.9	14. 6.
Thanheim	61.5	14. 6.
Bickelsberg	89.0	16. 7.
Imnau	55.5	14. 6.
Niedernau	59.1	14. 6.
Tübingen	52.1	14. 6.
Reutlingen	52.2	14. 6.
Metzingen	72.5	1.10.
Neuffen	50.5	14. 6.
Waldenbuch	50.4	14. 6.
Wolfschlugen	58.2	14. 6.
Wiesensteig	52.2	14. 6.
Boll, Ort	63.6	8. 8.
Hohengehren	52.1	14. 6.
Plochingen	50.6	14. 6.
Degerloch	54.2	14. 6.
Hohenheim	61.4	14. 6.
Eßlingen	58.8	14. 6.
	68.0	12. 8.
Stuttgart	59.5	14. 6.
Lauterburg	55.8	25. 7.
Schorndorf	62.9	29. 8.
Fellbach	55.2	14. 6.
Hößlinswart	53.4	14. 6.
	80.0	29. 8.
Kaltenbronn	51.9	14. 6.
	94.5	14. 8.
Besenfeld	50.4	14. 8.
Igelsberg	63.9	14. 6.
	71.9	7. 8.
Wörnersberg	55.1	14. 6.
Simmersfeld	55.9	14. 6.
Altnuifra	66.5	13. 6.
	57.7	12. 8.
Gündringen	51.7	14. 6.
Nagold	51.8	14. 6.
Teinach, Bad	54.6	25. 7.
Liebenzell, Bad	56.4	14. 6.
Schömberg	52.0	14. 6.
Hildrizhausen	52.0	14. 6.
Böblingen	51.3	14. 6.
Dätzingen	51.3	14. 6.
Renningen	60.8	14. 6.
Tiefenbronn	52.1	14. 6.
Nußdorf	53.3	14. 6.
Wald-Michelbach	52.6	30. 8.
Heppenheim	88.3	15. 8.
Jugenheim	53.1	15. 8.
Felsberg	131.2	15. 8.
Auerbach	70.0	15. 8.
Guntersblum	62.5	17. 7.
Messeler Forsthaus	63.7	30. 8.
Eichschlag	50.4	7. 8.
Siegmundsburg	51.3	14. 1.
Steinheid	65.2	14. 1.
Heilsbronn	60.0	11. 9.
Pegnitz	51.7	13. 8.
Schmausenbuck	52.3	30. 8.
Erlangen	68.0	7. 8.
Glashütten	53.4	9. 8.
Einersheim	67.7	7. 8.
Frankenberg	51.5	8. 8.
Hopferstadt	63.0	21. 8.
Rimpar	54.2	12. 8.
Karlsstadt	50.8	7. 8.
Altbessingen	60.6	15. 8.
Oberweißenbrunn	50.9	7. 8.
Rhönhaus	65.8	7. 8.
Geroda	60.4	7. 8.
Maria-Einsiedel	70.0	13. 8.
Lengfurt	74.2	8. 8.
Finsterlohr	56.6	15. 8.
Spielbach	67.8	12. 8.
Schrozberg	68.9	15. 8.
Mergentheim (Karlsbad)	66.4	12. 8.
Mergentheim (Stadt)	66.7	12. 8.
Schollbrunn	51.0	12. 8.
Stadtprozelten	59.1	12. 8.
Aschaffenburg	51.3	8. 8.
Babenhausen	54.4	30. 8.
Hüttengesäß	104.5	30. 8.
Anspach	74.8	30. 8.
Ortenberg	55.5	12. 8.
Rommelhausen	72.8	30. 8.
Windecken	56.5	16. 8.
Saalburg	51.6	30. 8.
Homburg v. d. H., Bad (Filterwerk)	56.4	30. 8.
Oberursel	54.2	13. 8.
Nohfelden	52.8	10. 8.
Oberstein	64.7	9. 8.
Bruchweiler	81.8	7. 8.
Rhaunen	60.1	30. 8.
Sembach	57.1	13. 8.
Dickschied	54.3	13. 8.
Boppard	54.5	10. 8.
Laasphe	56.4	15. 8.
Hirzenhain	68.0	6. 8.
Biedenkopf	85.3	15. 8.
Haina	52.9	30. 4.
Wetzlar	90.3	15. 8.
	76.6	30. 8.
Dillenburg	51.6	6. 8.
Hambach	51.0	15. 8.
Holzhausen a. d. H.	59.4	13. 8.
Schneifelforsthaus	52.2	11. 8.
Pirmasens	55.0	7. 8.
Marpingen	62.8	14. 8.
Kronenburg	50.2	7. 8.
Krames	59.2	13. 8.
Morbach	58.4	6. 8.
Deuselbach	56.1	14. 8.
Gornhausen	59.2	14. 8.
Niederemmel	60.2	14. 8.
Kesten	56.7	13. 8.
Lieser	51.6	14. 8.
Demerath	58.4	14. 8.
Treis (Mosel)	57.3	30. 8.
Burgen	57.6	15. 8.
Scheuerchen	50.6	31. 8.
Andernach	62.5	14. 8.
Nürburg	54.4	14. 8.
Adenau	67.8	27. 7.
Jammelshofen	79.3	14. 8.
Eichen	78.5	15. 8.
Kirchen	63.8	15. 8.
	54.4	6. 9.
Gebhardsheim	53.8	15. 8.
Blankenberg	55.4	13. 8.
Hangelar	53.7	13. 8.
Wegeringhausen	52.6	30. 8.
Bruchertalsperre	53.0	14. 1.
Neyetalsperre	54.6	14. 1.
Bevertalsperre	50.4	14. 1.
Kleineichen	56.4	14. 1.
Hahnenberg	54.8	14. 1.
Hückeswagen	61.2	14. 1.
	75.3	5.11.
Wuppertal-Beyenbg.	55.4	30. 8.
Wuppertal-Herbringhauser Talsperre	52.8	14. 1.
Remscheid-Lennep	61.8	14. 1.
Wuppertal-Barmen (Lichtenplatz)	51.8	14. 1.
	50.7	30. 8.
Wuppertal-Mitte	55.2	15. 8.
Wuppertal (Kläranl.)	52.0	14. 1.
	59.5	31. 8.
Wuppertal-Kronenberg	56.7	31. 8.
Wuppertal-Ronsdorf	53.5	14. 1.
	50.3	31. 8.
Solingen (Schützenstraße)	83.3	30. 8.
Solingen (Wasserw.)	75.4	30. 8.
Hilgen	61.0	30. 8.
Wermelskirchen	61.9	14. 1.
	74.9	30. 8.
Zons	87.2	14. 8.
Hilden	71.2	30. 8.
Grevenbroich-Allrath	72.5	15. 8.
Düsseldorf-Unterrath	57.9	29. 8.
Ratingen	63.2	30. 8.
Lank	72.4	30. 8.
Krefeld	107.4	30. 8.
Wulfrath-Silberberg	73.5	31. 8.
Hösel	63.6	30. 8.
Duisburg-Buchholz	86.5	30. 8.
Duisburg(Bot.Gart.)	65.0	30. 8.
Ramsbeck	53.0	30. 4.
Arnsberg	61.8	8. 8.
Röhrenspring	56.2	15. 8.
Hellefeld	52.2	8. 8.
Brilon	51.4	6. 8.
Scharfenberg	78.1	6. 8.
Belecke	85.8	8. 8.
Iserlohn-Westig	57.1	8. 8.
Römershagen	54.4	15. 8.
Herscheid	83.5	30. 8.
Meinerzhagen-Schürfelde	62.7	14. 1.
	50.6	30. 8.
Rosmart	54.3	30. 8.
Meinerzhagen	60.4	14. 1.
Heedfeld	64.8	30. 8.
Priorei	55.4	30. 8.
Halver	61.1	30. 8.
Ennepe-Talsperre	54.5	30. 8.
Velbert	68.1	30. 8.
Kettwig	50.3	15. 8.
Essen-Mülheim	60.1	30. 8.
Dortmund-Obereving	63.3	15. 8.
Bottrop	120.0	30. 8.
Essen-Borbeck	91.8	30. 8.
Oberhausen	123.1	30. 8.
	54.7	31. 8.
Duisburg-Hamborn	64.4	15. 8.
	102.1	30. 8.
Dinslaken-Hiesfeld	61.1	15. 8.
	75.6	30. 8.
Mörs-Asberg	86.7	14. 8.
	65.7	30. 8.
Ragen-Hochkammer	56.8	30. 8.
Rheinberg b. Mörs	56.5	30. 8.
Paderborn	65.9	31. 8.
Thülen	53.9	6. 8.
Niederalme	57.2	6. 8.
Madfeld	55.9	6. 8.
Dörenhagen	54.2	31. 8.
Sennelager	68.4	31. 8.
Lippstadt I	61.6	30. 8.
Berenbrock	53.8	30. 8.
Hovestadt	52.1	30. 8.
Flierich	56.5	15. 8.
Labbeck	51.6	30. 9.

Maas

Station	Höhe mm	Datum
Wahlerscheid	51.4	6. 8.
Steinfeld	50.6	7. 8.
Roetgen (Filterwerk)	61.4	8. 8.
Jägerhaus	52.3	31. 8.
Erkelenz	51.7	30. 8.
Elmpt	54.1	30. 8.
München-Gladbach-Hardt	50.3	30. 8.
Willich	56.0	31. 8.
Issum	52.0	30. 8.

Donau

Station	Höhe mm	Datum
Genkingen	68.2	14. 6.
Steinhilben	53.6	14. 6.
Trochtelfingen	52.0	14. 6.
Burladingen	59.3	14. 6.
Bitz	54.8	14. 6.
Ittenhausen	54.7	14. 6.
Riedlingen	85.3	30. 9.
	60.5	1.10.
Pfronstetten	55.1	14. 6.
	68.6	16. 7.
St. Johann	64.2	1.10.
Hayingen	56.0	14. 6.
Frankenhofen	57.3	14. 6.
Sauggart	57.4	14. 6.
Schemmerberg	50.6	14. 6.
Ochsenhausen	51.2	14. 6.
Maselheim	50.2	14. 6.
Christlessee	51.0	31. 5.

Tagesmengen von 50 mm und mehr 1938

Station	Höhe mm	Datum	Station	Höhe mm	Datum	Station	Höhe mm	Datum	Station	Höhe mm	Datum
Seealpe	57.5	25. 7.	Defferinckhütte	50.0	1. 9.	München-Ober-			Ebersberg	57.7	1. 9.
	51.2	14. 8.	Falkensteinschutzhs.	50.2	1. 9.	wiesenfeld	55.9	2. 7.	Jettenbach	56.0	15. 8.
Einödsbach	57.8	14. 8.	Zwiesler Waldhaus	50.5	11. 2.	Markt Indersdorf	55.0	2. 7.	Schnaitsee	58.2	1. 9.
Rohrmoos	53.3	31. 5.		61.3	1. 9.	Hohenkammer	52.2	2. 7.	Taufkirchen	86.7	2. 8.
	104.7	14. 8.	Buchenau	59.5	8. 8.	Birkach	56.3	1. 9.	Winkelmoosalm	52.3	15. 8.
Ofterschwang	56.1	14. 8.	Zell	63.4	17. 7.	Forstinning	69.5	7. 8.		50.3	1. 9.
Hällritzeralpe	90.2	14. 8.	Bodenmais	52.2	25. 8.		57.1	1. 9.	Seegatterl	50.8	1. 9.
	74.7	15. 8.	Gotteszell	64.5	17. 7.	Moosburg	63.1	11. 8.	Straubingerhaus	56.1	5.11.
Oberes Ostrachtal	59.3	31. 5.	Kleiner Arbersee	55.7	25. 8.	Otzing	76.5	17. 7.	Reit im Winkl		
	70.5	14. 8.	Hohenthann	53.5	1. 9.	Hausstein	50.2	13. 6.	(Forstverw.)	51.2	5.11.
Hinterstein	57.8	14. 8.	Straßkirchen	55.3	24. 8.	Gundihausen	52.3	18. 7.	Schleching	53.5	5.11.
	78.5	15. 8.	Grafling	52.3	17. 7.		83.0	15. 8.	Oberwössen	53.0	5.11.
Oberjoch	66.8	14. 8.	Krünn	50.2	22. 8.	Geisenhausen	67.1	2. 8.	Hochgern-Südhang	77.0	15. 6.
	96.8	15. 8.	Esterberg-Alpe	50.2	15. 6.	Eichendorf	94.5	17. 7.		71.5	15. 8.
Bad Oberdorf	54.2	14. 8.	Vereinsalpe	60.6	22. 8.	Arnstorf	61.2	17. 7.		144.2	1. 9.
	78.9	15. 8.		51.8	1. 9.	Schönau i. Ndb.	58.9	17. 7.		53.8	5.11.
Thalkirchdorf	56.6	14. 8.	Fall	52.8	15. 8.	Rachelsee	58.2	31. 3.	Staudach	61.8	5.11.
	55.7	15. 8.	Obernach	54.2	15. 8.		58.5	25. 8.	Hochgernhaus	65.3	15. 6.
Wärterhaus a. Steigb.	67.9	26. 6.	Einsiedel	68.0	15. 8.	Schöfweg	55.0	11. 2.		58.6	15. 8.
Bodelsberg	52.2	15. 8.		55.0	22. 8.	Schönberg	55.6	11. 2.		102.2	1. 9.
Diepolz	58.2	14. 8.	Herzogstandhaus	54.2	14. 8.		58.5	2. 8.		52.2	5.11.
	50.0	15. 8.		60.1	1. 9.	Waldhäuser	58.2	25. 8.	Maria-Eck	81.3	1. 9.
Buchenberg	62.5	14. 8.	Urfeld	58.2	15. 6.	Altschönau	50.0	25. 8.		68.2	5.11.
Frauenzell	84.9	14. 8.		54.7	23. 6.	St. Oswald	51.3	25. 8.	Adelholzen, Bad	65.1	1. 9.
Legau	63.5	14. 8.		53.5	15. 8.	Finsterau (Post)	59.0	25. 8.		57.5	5.11.
Häfeliswald	56.8	14. 8.		84.0	1. 9.	Finsterau (Forstamt)	59.6	25. 8.	Sachrang-Ort	58.9	25. 7.
	64.9	15. 8.	Jachenau	52.5	23. 6.	Duschlberg	57.4	11. 8.		66.3	15. 8.
Wiggensbach	52.7	14. 8.		89.7	15. 8.	Kringell	53.0	11. 8.		72.2	1. 9.
Leutkirch	64.8	14. 8.	Lenggries	51.1	23. 6.	Schwarzenkopfhütte	79.7	15. 6.		50.0	15. 9.
Memmingen	50.4	14. 8.	Marienstein	55.6	15. 8.	Rotwandhaus	56.4	25. 7.	Grattenbach	51.7	31. 3.
Reischenhof	51.6	14. 6.		57.5	1. 9.	Törwang	56.5	15. 6.		79.1	15. 8.
Westerheim	68.0	14. 6.	BadTölz(Realschule)	50.3	1. 9.		102.4	1. 9.		91.0	1. 9.
Merklingen	51.5	14. 6.	Kreuzeckhaus	50.3	22. 8.	Hochrießhütte	57.1	15. 6.		71.7	5.11.
Ottobeuren	52.5	14. 8.	Elmau	52.5	22. 8.		85.1	31. 8.	Hohenaschau	64.0	18. 5.
Bayersried	59.7	14. 8.	Wankhaus	53.0	15. 6.		126.8	1. 9.		51.0	15. 6.
Burtenbach	52.6	7. 8.	Oberau	50.7	15. 6.	Neubauern	58.4	15. 6.		69.4	15. 8.
Röfingen	55.0	15. 8.	Eschenlohe	53.0	15. 6.		70.1	1. 9.		99.8	1. 9.
Schillingsfürst	70.3	15. 8.	Schwaiganger	54.1	15. 6.	Degerndorf	50.7	30. 8.		65.0	5.11.
Wörnitz	51.1	15. 8.		56.8	15. 8.		56.5	1. 9.	Frasdorf	83.9	18. 5.
Feuchtwangen	80.5	12. 8.	Kochel	70.2	15. 6.	Nicklheim	65.4	1. 9.		71.0	1. 9.
Fallmühle	65.0	8. 8.		53.2	15. 8.	Endorf	55.0	1. 9.	Stock	73.9	18. 5.
Horn b. Füssen	55.7	21. 8.		78.2	1. 9.	Riedering	61.8	1. 9.		51.4	1. 9.
Neuschwanstein	72.4	1. 9.	Walchenseekraftwerk	55.0	15. 6.	Stuben	54.3	22. 8.	Bernau	52.7	5.11.
Buching	53.5	1. 9.	Sindelsdorf	62.8	15. 6.		53.1	1. 9.	Herrenchiemsee	56.0	18. 5.
Lechbruck	69.0	25. 7.		67.2	8. 8.	Dorf Kreuth	52.0	23. 6.	Seehaus b. Ruhpold.	70.8	31. 3.
Schwabbruck	51.5	15. 8.	Tutzingerhütte	70.6	15. 6.	Hirschberghaus	77.0	15. 8.		86.0	5.11.
Landsberg a. Lech	87.5	8. 8.		60.4	17. 7.	Wallberghaus	55.6	23. 8.	Ruhpolding	50.8	1. 9.
Lager Lechfeld	51.7	25. 7.		90.1	15. 8.		66.6	1. 9.	Inzell	63.2	5.11.
Gschwend	76.0	14. 8.		57.2	22. 8.	Tegernsee	50.4	15. 6.	Hammer	69.1	5.11.
	56.2	15. 8.		101.3	1. 9.	Neureuthaus	62.7	15. 6.	Traunstein(Realsch.)	57.5	1. 9.
Wertach	56.5	14. 8.	Benediktbeuren	74.1	15. 6.		53.6	1. 9.	Traunstein(Bauamt)	52.1	1. 9.
Mittelberg	65.0	15. 8.		58.0	15. 8.	Schliersee	82.7	15. 6.	Trostberg	52.5	15. 8.
Görisried	51.8	14. 8.	Voglherd	72.2	15. 6.		54.1	1. 9.	Tyrlaching	52.0	1. 9.
Hochgreuth	65.0	3. 7.		65.9	15. 8.	Miesbach	52.0	17. 7.	Wimbachgrieshütte	113.0	5.11.
	50.3	14. 8.		81.1	1. 9.	Talham	73.1	17. 7.	Wimbachschloß	50.0	31. 5.
Türkheim	62.5	2. 7.	Blomberghaus	50.7	15. 6.	Gotzing	54.9	15. 6.		98.4	5.11.
Krottenhill	60.6	15. 8.		83.9	15. 8.		77.0	17. 7.	Loipl-Rothenlehen	50.4	5.11.
Gersthofen	59.7	7. 8.		72.1	1. 9.		52.3	1. 9.	Berchtesgaden	52.2	25. 7.
Gablingen	65.0	7. 8.	München(St. Bonifaz)	55.0	2. 7.	Taubenberg	51.4	1. 9.		53.4	8. 8.
Affing	70.1	7. 8.	München (Sternw.)	71.1	2. 7.	Wildschwaige	50.5	15. 6.		69.9	5.11.
Hagenheim	52.7	29. 8.	Unterföhring	60.0	2. 7.	Mühltal	56.0	15. 6.	Schellenberg	55.4	25. 7.
Burgheim	56.7	29. 8.	München (Traubest.)	64.4	2. 7.		87.3	17. 7.		67.6	5.11.
Haunwöhr	50.4	2. 7.	Großlappen (Klär-			Schaftlach	56.0	15. 6.	Traunsteiner Hütte	51.5	1. 9.
Nassenfels	80.7	8. 8.	anlage)	52.5	2. 7.		54.9	15. 6.		62.2	5.11.
Dasing	59.2	2. 7.	Goldach	50.5	2. 7.		54.9	1. 9.	Weißbach	50.5	1. 9.
Gachenbach	65.6	29. 8.	Aufkirchen	54.5	1. 9.	Pelletsmühl	51.6	1. 9.		51.9	5.11.
Englmannsberg	52.0	7. 8.	Linderhof	54.0	14. 8.	Neuhelfendorf	64.9	17. 7.	Schwarzbachwacht	60.7	5.11.
Manching	55.5	1. 9.		50.5	15. 8.	Bayrischzell	55.9	15. 6.	Jettenberg	60.5	5.11.
Ludwigsmoos	58.3	29. 8.	Ettal	53.8	15. 6.		73.1	1. 9.	Predigtstuhl	55.5	1. 9.
Siegenburg	52.0	28. 4.	Starnbergerhütte	55.7	11. 6.	Wendelsteinhaus	76.0	15. 6.		50.6	5.11.
Rothenstein	54.0	28. 4.	Pürschlinghäuser	54.5	14. 8.		74.8	15. 8.	Hallthurm	55.5	1. 9.
Heiligenkreuz	63.2	28. 4.		55.5	1. 9.		123.6	1. 9.	Ainring	54.4	25. 7.
Rapperszell	55.7	28. 4.	Bayersoien	50.2	15. 8.	Großseeham	73.6	17. 7.	Achtal	51.2	1. 9.
Schlott	55.1	28. 4.	Hörndlehütte	58.9	14. 6.	Glonn	73.0	17. 7.		57.8	5.11.
Bärnau	87.7	2. 7.		55.8	1. 9.	Irschenberg	64.0	15. 6.	Oberteisendorf	70.5	2. 8.
Leuchtenberg	55.8	9. 8.	Böbing	56.7	25. 7.		58.2	1. 9.	Waging	60.3	2. 8.
Dammelsdorf	67.0	22. 8.	Wildsteig	57.0	15. 8.	Kronwitt	55.1	15. 6.	Oberbergkirchen	53.0	15. 7.
Eslarn	64.1	7. 8.	Eberfing	64.3	25. 7.		60.2	30. 8.		64.5	17. 7.
Eisenstein	65.5	25. 8.	Weilheim	56.2	25. 7.		51.0	1. 9.	Neumarkt-St. Veit	65.3	11. 9.
Brennes	62.4	25. 8.	Wielenbach	74.2	25. 7.	Rosenheim	50.5	17. 7.	Obernzell	54.8	25. 8.
Arberschutzhaus	55.0	30. 1.	Haspelmoor	63.4	8. 8.		54.2	1. 9.	Almsee	56.5	25. 8.
Großer Arbersee	53.8	11. 2.	Ammerland	61.7	25. 7.	Vogtareuth	61.0	17. 7.	Grünau	75.9	25. 8.
	50.4	25. 8.	Münsing	56.0	1. 9.	Ostermünchen	50.5	17. 7.	Scharnstein	52.0	25. 8.

Art des Regens	Datum	Zeit von	Zeit bis	Menge mm	Dauer h	Dauer m	Betrag in der Minute	Betrag in der Stunde
Pregel								
Lötzen (H = 117 m)								
		21. 6.—6. 12.						
Starkregen	18. 7.	9^{30}	9^{35}	6.0		05	1.20	
	10. 9.	8^{40}	8^{55}	9.1		15	0.61	
Dauerregen	10. 7.	10^{20}	18^{00}	5.5	7	40		0.72
	22./23. 8.	21^{30}	3^{40}	8.4	6	10		1.36
Gumbinnen[1]) (H = 47 m)								
		13. 4.—11. 11.						
Starkregen	27. 7.	21^{20}	21^{40}	11.4		20	0.57	
	16. 8.	17^{15}	18^{20}	22.2	1	05	0.34	
Dauerregen	2./3. 4.	16^{00}	7^{00}	10.3	15	—		0.69
	21. 4.	14^{10}	22^{10}	4.1	8	—		0.51
	26. 5.	11^{30}	18^{30}	14.1	7	—		2.01
	29./30. 5.	23^{30}	5^{30}	7.0	6	—		1.17
	11. 7.	4^{20}	13^{40}	7.8	9	20		0.84
	20./21. 7.	19^{50}	3^{10}	13.8	7	20		1.88
	22./23. 7.	23^{20}	8^{40}	15.9	9	20		1.70
	22./23. 8.	18^{25}	1^{50}	12.5	7	25		1.68
Heilsberg[2]) (H = 83 m)								
		30. 4.—1. 11.						
Starkregen	22. 8.	2^{08}	3^{00}	18.5		52	0.36	
	1. 9.	16^{25}	16^{30}	5.8		05	1.16	
Dauerregen	25./26. 5.	19^{20}	12^{00}	20.8	16	40		1.25
	12./13. 6.	22^{20}	4^{20}	3.1	6	—		0.52
	22. 8.	13^{40}	20^{00}	6.0	6	20		0.95
	23. 8.	8^{40}	20^{00}	9.5	11	20		0.84
	7. 9.	14^{42}	21^{00}	8.0	6	18		1.27
Königsberg-Devau								
		1. 1.—31. 12.						
Starkregen	8. 2.	12^{02}	12^{05}	11.3		03	3.77	
	28. 6.	12^{00}	12^{05}	5.3		05	1.06	
	2. 7.	15^{22}	15^{40}	13.3		18	0.74	
Dauerregen	27./28. 1.	22^{40}	4^{50}	4.3	6	10		0.70
	11. 2.	3^{50}	18^{00}	10.4	14	10		0.73
	21./22. 4.	19^{30}	6^{45}	6.0	11	15		0.53
	23./24. 4.	13^{30}	0^{50}	6.0	11	20		0.53
	25. 5.	6^{10}	16^{00}	14.3	9	50		1.45
	25./26. 5.	20^{40}	12^{40}	20.7	16	—		1.29
	9./10. 7.	19^{15}	2^{20}	21.2	7	05		2.99
	21. 7.	0^{50}	7^{00}	20.9	6	10		3.39
	23. 8.	14^{20}	21^{00}	21.4	6	40		3.21
	14. 9.	14^{50}	23^{00}	5.3	8	10		0.65
	8./9. 11.	13^{00}	1^{00}	16.3	12	—		1.36
	22./23. 11.	20^{30}	10^{40}	13.7	14	10		0.97
	4. 12.	7^{00}	15^{30}	7.2	8	30		0.85
Vom Pregel bis zur Weichsel								
Marienwerder (H = 173 m)[3])								
Kein Stark- und Dauerregen.								
Weichsel								
Neidenburg (H = 173 m)								
		1. 5.—1. 11.						
Starkregen	28. 6.	14^{18}	14^{26}	14.0		08	1.75	
	2. 7.	18^{26}	18^{30}	10.0		04	2.50	
	18. 7.	4^{30}	4^{35}	5.6		05	1.12	
	22. 8.	1^{15}	1^{40}	16.4		25	0.66	
Dauerregen	25. 5.	3^{00}	9^{00}	12.1	6	—		2.02
	25./26. 5.	18^{00}	9^{10}	21.3	15	10		1.40
	11./12. 7.	17^{30}	1^{38}	7.6	8	08		0.93
	22. 8.	15^{00}	22^{20}	8.4	7	20		1.15
	23. 8.	7^{00}	17^{20}	32.9	10	20		3.18
	7. 9.	8^{45}	16^{00}	13.1	7	15		1.81
	9./10. 10.	21^{50}	7^{50}	9.3	10	—		0.93
Reinwasser (H = 185 m)								
		1. 5.—1. 10.						
Starkregen	18. 5.	14^{15}	14^{25}	7.7		10	0.77	
	1. 7.	19^{00}	19^{05}	5.2		05	1.04	
	29. 7.	21^{40}	22^{00}	10.2		20	0.51	
	12. 8.	14^{30}	15^{00}	21.0		30	0.70	
	5. 9.	23^{20}	23^{45}	21.3		25	0.85	
Dauerregen	21. 5.	11^{40}	18^{00}	4.8	6	20		0.76
Grunau[4]) Kr. Flatow (H = 150 m)								
		18. 5.—9. 11.						
Starkregen	1. 7.	17^{55}	18^{30}	24.2		35	0.69	
	29. 7.	18^{58}	22^{00}	33.8	3	02	0.19	
	5. 9.	21^{10}	21^{20}	7.8		10	0.78	
Dauerregen	3. 6.	9^{32}	16^{10}	5.2	6	38		0.78
	11. 6.	1^{10}	10^{00}	8.5	8	50		0.96
	5./6. 7.	21^{33}	6^{50}	23.9	9	17		2.58
	21./22. 8.	23^{00}	7^{00}	6.9	8	—		0.86
	1. 9.	16^{20}	23^{00}	12.3	6	40		1.84
	4. 11.	11^{55}	17^{55}	4.8	6	—		0.80
Von der Weichsel bis zum Stettiner Haff								
Leba[5]) (H = 2 m)								
		1. 4.—15. 12.						
Starkregen	17. 7.	14^{00}	14^{20}	19.8		20	0.99	
Dauerregen	22. 4.	5^{00}	17^{00}	15.5	12	—		1.29
	23. 4.	2^{20}	12^{20}	7.4	10	—		0.74
	6. 7.	1^{20}	9^{00}	10.3	7	40		1.34
	21. 8.	2^{40}	14^{00}	13.7	11	20		1.21
	14. 9.	13^{35}	21^{10}	11.7	7	35		1.54
	4. 11.	9^{55}	21^{00}	9.4	11	05		0.85
Stolp (H = 20 m)								
		1. 3.—16. 12.						
Starkregen	25. 6.	21^{30}	21^{40}	8.7		10	0.87	
Dauerregen	22. 4.	6^{55}	20^{40}	10.2	13	45		0.74
	22./23. 4.	23^{40}	17^{20}	13.4	17	40		0.76
	6. 7.	0^{30}	7^{00}	13.6	6	30		2.09
	21. 8.	1^{30}	12^{40}	26.1	11	10		2.34
	22. 8.	0^{10}	7^{00}	5.5	6	50		0.81
	14. 9.	14^{00}	22^{00}	9.0	8	—		1.13
	4./5. 12.	9^{20}	4^{00}	11.6	18	40		0.62
Belgard[6]) (H = 24 m)								
		6. 4.—20. 10.						
Starkregen	17. 7.	15^{48}	16^{20}	20.3		32	0.63	
Dauerregen	18. 5.	15^{20}	21^{40}	4.8	6	20		0.76
	21. 5.	7^{00}	19^{20}	7.7	12	20		0.62
	20. 7.	6^{20}	13^{50}	11.1	7	30		1.48
	21. 8.	0^{40}	10^{20}	22.8	9	40		2.36
	22./23. 8.	21^{10}	6^{10}	10.6	9	—		1.18
	1./2. 9.	7^{05}	11^{35}	65.8	28	30		2.31
	14. 9.	15^{00}	22^{35}	8.1	7	35		1.07
	9.10./10.	16^{20}	3^{20}	7.0	11	—		0.64
	19. 10.	10^{50}	21^{35}	27.8	10	45		2.59
Greifenberg[7]) (H = 17 m)								
		4. 4.—12. 12.						
Dauerregen	18. 5.	14^{35}	21^{35}	6.0	7	—		0.86
	21. 5.	8^{30}	18^{00}	8.0	9	30		0.84
	21. 8.	0^{55}	7^{00}	11.9	6	05		1.96
	21./22. 8.	18^{40}	4^{00}	10.6	9	20		1.14
	1./2. 9.	12^{05}	5^{20}	44.0	17	15		2.55
	10. 10.	12^{20}	19^{30}	6.3	7	10		0.88
	13./14. 10.	18^{45}	4^{00}	6.3	9	15		0.68
	4. 11.	10^{50}	21^{20}	9.3	10	30		0.89
Oder								
Ratibor (H = 186 m)								
		30. 5.—27. 10.						
Starkregen	29. 7.	14^{20}	14^{40}	25.3		20	1.27	
Dauerregen	12./13. 6.	23^{00}	6^{50}	24.2	7	50		3.09
	11. 7.	11^{30}	18^{40}	6.7	7	10		0.93

[1]) Registrierungen am 28. 5., 2. 7. und 9. 10. unterbrochen. [2]) Registrierung am 20. 7., 21. 7. und 26. 8. unterbrochen. [3]) Registrierung am 9. 7. ungenau. [4]) Registrierung am 20. 7. unvollständig, 10. 11. ausgesetzt. [5]) Registrierung vom 30. 5.—2. 7. unterbrochen, am 4. 12. unsicher. [6]) Registrierung am 18. 4.—23. 4. unbrauchbar, vom 25. 4. fehlen. [7]) Registrierungen am 13. 8. unsicher, 17. 8. ungenau, 26. 8., 21. und 31. 10. unterbrochen.

Art des Regens	Datum	Zeit von	Zeit bis	Menge mm	Dauer h	Dauer m	Betrag in der Minute	Betrag in der Stunde
Dauerregen	15. 8.	0^{00}	6^{50}	7.8	6	50		1.14
	22./23. 8.	12^{50}	13^{00}	20.3	24	10		0.84
	24. 8.	11^{00}	24^{00}	13.5	13	—		1.04
	1./2. 9.	8^{35}	10^{40}	36.5	26	05		1.40
	6./7. 9.	21^{20}	6^{40}	12.6	9	20		1.35
	12. 9.	12^{00}	19^{00}	9.7	7	—		1.39
Arnoldsdorf[1]) (H = 367 m)								
Oppeln[2]) (H = 163 m)								
			21. 3.—8. 12.					
Starkregen	21. 5.	16^{55}	17^{10}	10.2		15	0.68	
Dauerregen	29. 4.	2^{05}	9^{00}	10.9	6	55		1.58
	22./23. 8.	7^{00}	7^{00}	17.2	24	—		0.72
	24./25. 8.	9^{30}	2^{10}	21.1	16	40		1.27
	1. 9.	8^{55}	18^{30}	39.2	9	35		4.09
	1./2. 9.	20^{40}	10^{40}	17.1	14	—		1.22
	6./7. 9.	23^{00}	7^{00}	9.1	8	—		1.14
	10./11. 9.	23^{40}	7^{40}	50.5	8	—		6.31
Mittelwalde (H = 465 m)								
			6. 4.—1. 10.					
Starkregen	19. 5.	15^{50}	16^{20}	12.4		30	0.41	
	10. 9.	21^{48}	22^{40}	24.8		52	0.48	
Dauerregen	12./13. 6.	23^{00}	10^{00}	14.9	11	—		1.35
	11./12. 7.	22^{50}	7^{00}	13.0	8	10		1.59
	15. 8.	0^{10}	16^{10}	17.6	16	—		1.10
	21./22. 8.	14^{05}	13^{10}	41.0	23	05		1.78
	23.-25. 8.	16^{50}	7^{50}	103.9	39	—		2.66
	25. 8.	11^{40}	20^{00}	32.1	8	20		3.85
	26. 8.	7^{00}	16^{00}	9.0	9	—		1.00
	29./30. 8.	20^{00}	16^{30}	44.6	20	30		2.18
	1./2. 9.	2^{50}	4^{00}	105.2	25	10		4.18
	10./11. 9.	15^{50}	0^{10}	35.0	8	20		4.20
Bad Landeck (H = 460 m)								
			1. 5.—20. 10.					
Starkregen	27. 7.	13^{25}	13^{40}	10.8		15	0.72	
	29. 7.	15^{15}	15^{30}	17.3		15	1.15	
Dauerregen	2. 5.	15^{30}	21^{40}	14.2	6	10		2.30
	12./13. 6.	23^{40}	9^{40}	10.7	10	—		1.07
	3. 7.	1^{10}	7^{10}	7.2	6	—		1.20
	15. 8.	3^{50}	9^{55}	21.2	6	05		3.49
	22. 8.	6^{50}	12^{50}	5.8	6	—		0.97
	23./24. 8.	17^{45}	0^{25}	11.7	6	40		1.76
	26. 8.	7^{50}	16^{50}	12.1	9	—		1.34
	1./2. 9.	2^{25}	7^{00}	127.4	28	35		4.46
	6./7. 9.	21^{00}	7^{00}	6.3	10	—		0.63
Bad Reinerz[3]) (H = 538 m)								
			1. 1.—31. 12.					
Starkregen	2. 6.	17^{35}	17^{50}	14.1		15	0.94	
	25. 7.	14^{00}	14^{25}	14.3		25	0.57	
	10. 9.	22^{20}	24^{00}	52.1	1	40	0.52	
Dauerregen	12./13. 1.	8^{30}	2^{20}	19.4	17	50		1.09
	13./14. 1.	22^{20}	4^{20}	7.5	6	—		1.25
	29. 5.	0^{00}	7^{40}	10.4	7	40		1.36
	2./3. 7.	22^{30}	6^{20}	6.3	7	50		0.80
	1./2. 9.	6^{55}	3^{40}	36.5	20	45		1.76
	6./7. 9.	20^{50}	5^{00}	5.2	8	10		0.64
	10./11. 9.	17^{20}	5^{00}	80.3	11	40		6.88
	6. 11.	7^{50}	15^{40}	4.8	7	50		0.61
	22./23. 11.	12^{00}	6^{00}	20.7	18	—		1.15
Bad Altheide[4]) (H = 375 m)								
			1. 5.—2. 10.					
Starkregen	26. 6.	14^{10}	14^{30}	15.5		20	0.78	
	20. 8.	18^{50}	19^{30}	20.2		40	0.51	
Dauerregen	2./3. 7.	19^{50}	3^{05}	7.2	7	15		0.99
	15. 8.	2^{40}	8^{40}	7.0	6	—		1.17
	24./25. 8.	11^{50}	5^{50}	41.1	18	—		2.28
	25. 8.	8^{10}	14^{40}	28.5	6	30		4.38
	26. 8.	7^{55}	16^{10}	9.2	8	15		1.12
	30. 8.	1^{25}	16^{30}	27.5	15	05		1.82
	1. 9.	2^{55}	10^{50}	26.8	7	55		3.38
	1./2. 9.	14^{20}	2^{00}	27.0	11	40		2.31
	6./7. 9.	20^{55}	4^{00}	4.0	7	05		0.56
Breslau [Flughafen][5]) (H 118 m)								
			7. 4.—29. 10.					
Starkregen	4. 7.	21^{15}	21^{30}	10.6		15	0.71	
	20. 8.	20^{27}	20^{38}	8.5		11	0.77	
	21. 8.	18^{50}	19^{10}	14.7		20	0.74	
	25. 8.	9^{40}	9^{55}	8.8		15	0.59	
Dauerregen	30. 4./1. 5.	21^{45}	7^{10}	6.3	9	25		0.67
	21./22. 8.	18^{40}	5^{00}	19.5	10	20		1.89
	1./2. 9.	9^{10}	8^{20}	68.9	23	10		2.97
	6./7. 9.	22^{50}	7^{30}	7.0	8	40		0.81
	9. 10.	13^{50}	20^{20}	8.8	6	30		1.35
Kaschbach [Kr. Reichenbach] (H = 620 m)								
			18. 4.—1. 11.					
Starkregen	1. 7.	19^{35}	19^{45}	10.9		10	1.09	
	5. 7.	19^{40}	20^{00}	13.4		20	0.67	
	25. 7.	11^{40}	12^{10}	13.4		30	0.45	
	28. 7.	15^{03}	15^{22}	24.9		19	1.31	
Dauerregen	30. 4./1. 5.	20^{20}	10^{00}	11.0	13	40		0.80
	2./3. 5.	13^{50}	0^{40}	17.3	10	50		1.60
	22./23. 5.	3^{35}	2^{50}	26.2	23	15		1.13
	3. 6.	1^{25}	21^{00}	26.0	19	35		1.33
	2./3. 7.	18^{00}	8^{00}	15.5	14	—		1.11
	5./6. 7.	19^{40}	2^{10}	36.7	6	30		5.65
	15. 8.	9^{00}	15^{00}	10.3	6	—		1.72
	23.-25. 8.	16^{45}	14^{15}	128.6	45	30		2.83
	26. 8.	7^{20}	15^{40}	10.0	8	20		1.20
	30. 8.	11^{10}	17^{40}	5.3	6	30		0.82
	1./2. 9.	3^{05}	6^{00}	89.8	26	55		3.34
	6./7. 9.	21^{20}	5^{10}	5.2	7	50		0.66
	10./11. 9.	17^{40}	4^{20}	57.0	10	40		5.34
	15. 9.	13^{40}	20^{30}	8.2	6	50		1.20
Bad Salzbrunn i. Schl.[6]) (H = 417 m)								
			2. 5.—5. 10.					
Starkregen	21. 5.	17^{50}	18^{50}	25.0	1	—	0.42	
	1. 7.	19^{40}	21^{00}	35.2	1	20	0.44	
	16. 7.	20^{20}	20^{30}	7.1		10	0.71	
	29. 7.	12^{25}	12^{35}	15.3		10	1.53	
Dauerregen	2./3. 7.	18^{05}	1^{10}	9.5	7	05		1.34
Alt-Röhrsdorf[7]) (H = 360 m)								
			15. 5.—1. 11.					
Starkregen	10. 6.	20^{30}	20^{34}	9.2		04	2.30	
	29. 7.	12^{08}	12^{24}	12.7		16	0.79	
	21. 8.	15^{08}	16^{25}	36.5	1	17	0.47	
Dauerregen	21./22. 5.	16^{35}	0^{10}	24.1	7	35		3.18
	28./29. 5.	23^{26}	6^{05}	11.5	6	45		1.70
	3. 6.	8^{05}	19^{05}	8.9	11	—		0.81
	10./11. 6.	19^{50}	16^{10}	40.0	20	20		1.97
	2./3. 7.	17^{35}	1^{55}	9.2	8	20		1.10
	5./6. 7.	19^{00}	1^{50}	16.8	6	50		2.46
	21./22. 8.	15^{08}	8^{15}	54.1	17	07		3.16
	24./25. 8.	2^{30}	15^{10}	65.2	36	40		1.78
	26. 8.	5^{40}	16^{40}	19.1	11	—		1.74
	1./2. 9.	7^{00}	4^{25}	30.6	21	25		1.43
	12. 9.	8^{32}	15^{40}	6.3	7	08		0.88
	9. 10.	10^{35}	22^{10}	12.4	11	35		1.07
Kraschnitz[8]) (H = 142 m)								
Grünberg i. Schles. (H = 147 m)								
			2. 5.—15. 10.					
Starkregen	24. 6.	23^{05}	23^{10}	5.0		05	1.00	
	23. 8.	12^{50}	12^{55}	5.8		05	1.16	
Dauerregen	3. 6.	4^{10}	13^{50}	9.3	9	40		0.96
	10./11. 6.	21^{45}	9^{20}	28.4	11	35		2.45
	2./3. 7.	19^{30}	1^{30}	6.8	6	—		1.13
	20./21. 8.	22^{50}	5^{00}	14.2	6	10		2.30
	21./22. 8.	18^{30}	4^{20}	9.0	9	50		0.92
	25./26. 8.	22^{05}	6^{10}	12.5	8	05		1.55
	1./2. 9.	10^{40}	6^{00}	31.4	19	20		1.62

[1]) Streifen unbrauchbar. [2]) Registrierungen am 5. 11.—7. 11., 21. 11.—23. 11. nicht auswertbar. [3]) Registrierungen am 15. u. 18. 1., 10. 2., 20. u. 21. 2. unleserlich. [4]) Registrierungen am 12. 7., 10. und 11. 9. ungenau. [5]) Registrierungen am 19., 22. 4., 2. 5., 30. 8. ungenau; am 3. 6. unterbrochen, vom 4.—10. 6. fehlen. [6]) Registrierungen am 22./23. 5. ungenau, 10. 6. ausgesetzt, ab 14. 8. unbrauchbar. [7]) Registrierungen am 1. 7., 25. 8., 31. 8., 8. 9., 10. 9. unvollständig, 23. 10. unsichtbar. [8]) Registrierungen zum größten Teil unbrauchbar.

Art des Regens	Datum	Zeit von	Zeit bis	Menge mm	Dauer h	Dauer m	Betrag in der Minute	Betrag in der Stunde
Schneekoppe[1]) (H = 1602 m)								
			7. 6.—16. 9.					
Starkregen	13. 8.	16^{50}	17^{10}	14.5		20	0.73	
	25. 8.	14^{35}	17^{25}	55.4	2	50	0.33	
Dauerregen	10./11. 6.	18^{35}	15^{15}	32.3	20	40		1.56
	12./13. 6.	19^{10}	10^{35}	11.9	15	25		0.77
	17./18. 6.	23^{00}	9^{10}	7.2	10	10		0.71
	2./3. 7.	16^{40}	6^{48}	9.2	14	08		0.65
	5./6. 7.	18^{25}	2^{15}	20.6	7	50		2.63
	11./12. 7.	20^{10}	4^{15}	29.1	8	05		3.60
	15. 8.	4^{05}	16^{15}	24.0	12	10		1.97
	21./22. 8.	15^{35}	8^{00}	18.5	16	25		1.13
	23. 8.	7^{00}	16^{40}	10.0	9	40		1.03
	23.-27. 8.	18^{30}	3^{00}	232.2	80	30		2.88
	30. 8.	3^{15}	14^{40}	41.2	11	25		3.61
	31. 8./2. 9.	17^{35}	4^{00}	69.2	34	25		2.01
	6./7. 9.	20^{55}	4^{40}	9.0	7	45		1.16
	10./11. 9.	16^{20}	6^{30}	35.1	14	10		2.48
	15. 9.	12^{30}	19^{35}	11.2	7	05		1.58
Arnsdorf (H = 443 m)								
			10. 5.—30. 7.					
Starkregen	30. 8.	3^{10}	3^{20}	10.1		10	1.01	
Dauerregen	21./22. 5.	17^{10}	0^{10}	22.8	7	—		3.26
	3. 6.	7^{15}	20^{00}	11.9	12	45		0.93
	10./11. 6.	22^{30}	15^{20}	35.5	16	50		2.11
	21./22. 8.	16^{40}	7^{50}	19.9	15	10		1.31
	24./25. 8.	5^{15}	17^{30}	80.0	36	15		2.21
	25./26. 8.	23^{30}	16^{10}	39.5	16	40		2.37
	30. 8.	3^{10}	13^{00}	42.4	9	50		4.31
	31. 8./2. 9.	23^{30}	0^{20}	59.4	24	50		2.39
	12. 9.	8^{55}	16^{00}	5.6	7	05		0.79
Bunzlau[2]) (H = 207 m)								
			10. 6.—9. 10.					
Starkregen	1. 7.	17^{27}	17^{52}	21.1		25	0.84	
	14. 8.	16^{22}	16^{32}	7.1		10	0.71	
	14. 8.	17^{33}	17^{50}	12.0		17	0.71	
	25. 8.	16^{05}	16^{55}	17.6		50	0.35	
Dauerregen	10./11. 6.	21^{25}	14^{30}	31.3	17	05		1.83
	2./3. 7.	17^{50}	1^{15}	8.1	7	25		1.09
	21./22. 8.	17^{25}	6^{10}	17.2	12	45		1.35
	24./25. 8.	4^{10}	7^{00}	20.6	26	50		0.77
	25./26. 8.	23^{05}	13^{00}	30.0	13	55		2.16
	26./27. 8.	18^{05}	1^{50}	10.2	7	45		1.32
	31. 8./1. 9.	17^{35}	2^{00}	14.1	8	25		1.67
	1./2. 9.	7^{00}	3^{00}	26.0	20	—		1.30
	9. 10.	10^{00}	19^{20}	12.7	9	20		1.36
Flinsberg[3]) (H = 475 m)								
			2. 3.—8. 12.					
Starkregen	1. 7.	19^{20}	19^{30}	8.7		10	0.87	
	2. 7.	3^{10}	3^{20}	11.2		10	1.12	
	12. 8.	11^{10}	11^{40}	14.8		30	0.49	
	25. 8.	17^{35}	17^{50}	15.2		15	1.01	
	26. 8.	0^{40}	1^{00}	10.2		20	0.51	
Dauerregen	28./29. 4.	18^{40}	2^{10}	16.4	7	30		2.19
	2./3. 5.	16^{20}	1^{20}	26.0	9	—		2.89
	21./22. 5.	16^{00}	0^{20}	17.1	8	20		2.05
	3. 6.	2^{40}	19^{00}	27.3	16	20		1.67
	10./11. 6.	20^{10}	14^{00}	61.5	17	50		3.45
	2./3. 7.	16^{50}	1^{00}	14.4	8	10		1.76
	21./22. 8.	17^{15}	2^{30}	17.2	9	15		1.86
	24./25. 8.	5^{50}	18^{30}	114.5	36	40		3.12
	25./26. 8.	23^{20}	18^{00}	68.8	18	40		3.69
	26./27. 8.	19^{10}	2^{00}	14.8	6	50		2.17
	31. 8./1. 9.	18^{50}	22^{40}	72.2	27	50		2.59
	12. 9.	8^{10}	15^{20}	8.8	7	10		1.23
	12./13. 9.	20^{50}	4^{10}	5.4	7	20		0.74
	15. 9.	11^{20}	18^{00}	14.5	6	40		2.17
	4. 11.	14^{30}	24^{00}	12.8	9	30		1.35
	22./23. 11.	13^{40}	4^{50}	20.0	15	10		1.32
Guben (H = 46 m)								
			4. 4.—1. 11.					
Starkregen	2. 8.	17^{40}	17^{50}	9.0		10	0.90	

Art des Regens	Datum	Zeit von	Zeit bis	Menge mm	Dauer h	Dauer m	Betrag in der Minute	Betrag in der Stunde
Dauerregen	18. 5.	10^{20}	16^{30}	9.4	6	10		1.52
	21. 5.	5^{00}	12^{30}	8.9	7	30		1.19
	4. 6.	10^{00}	17^{50}	8.5	7	50		1.09
	10./11. 6.	18^{00}	8^{00}	12.2	14	—		0.87
	2. 7.	17^{20}	23^{40}	4.6	6	20		0.73
	21. 7.	8^{20}	19^{40}	14.7	11	20		1.30
	20./21. 8.	22^{50}	8^{00}	17.5	9	10		1.91
	30. 8.	14^{10}	22^{40}	16.5	8	30		1.94
	1. 9.	14^{10}	20^{10}	8.5	6	—		1.42
	5. 9.	12^{40}	19^{00}	10.3	6	20		1.63
	8. 9.	4^{00}	11^{00}	5.9	7	—		0.84
	9. 10.	8^{30}	21^{10}	16.9	12	40		1.33
Lagow[4]) (H = 109 m)								
			27. 4.—27. 11.					
Starkregen	29. 7.	14^{28}	14^{35}	8.5		07	1.21	
	25. 8.	22^{50}	23^{15}	23.5		25	0.94	
Dauerregen	27./28. 4.	19^{50}	2^{50}	6.1	7	—		0.87
	10./11. 6.	19^{28}	7^{40}	12.3	12	02		1.02
	21. 7.	13^{00}	19^{00}	5.3	6	—		0.88
	20./21. 8.	22^{10}	5^{00}	19.6	6	50		2.87
	22./23. 8.	20^{50}	3^{30}	6.2	6	40		0.93
	25./26. 8.	21^{00}	5^{10}	46.0	8	10		5.63
	9. 10.	10^{00}	23^{40}	23.1	13	40		1.69
	5. 11.	9^{20}	16^{30}	4.0	7	10		0.56
	6. 11.	13^{25}	22^{20}	9.2	8	55		1.03
Wurchow [Kr. Neustettin] (H = 145 m)								
			31. 5.—17. 10.					
Dauerregen	21. 8.	1^{15}	10^{20}	20.5	9	05		2.26
	21./22. 8.	21^{10}	6^{50}	10.1	9	40		1.04
	1./2. 9.	16^{50}	0^{40}	20.6	7	50		2.63
	14./15. 9.	16^{10}	1^{30}	6.7	9	20		0.72
Rederitz[5]) (H = 125 m)								
			30. 4.—1. 11.					
Dauerregen	21. 5.	9^{20}	17^{00}	4.2	7	40		0.55
	5./6. 7.	22^{20}	5^{00}	8.3	6	40		1.24
	21./22. 8.	21^{30}	7^{07}	6.6	9	37		0.69
	1./2. 9.	17^{45}	7^{40}	14.4	13	55		1.03
	9. 10.	14^{35}	21^{20}	5.4	6	45		0.80
Hammer[6]) (H = 50 m)								
Dramburg (H = 113 m)								
			1. 5.—1. 12.					
Starkregen	27. 7.	13^{30}	13^{40}	9.9		10	0.99	
Dauerregen	18. 5.	13^{45}	20^{30}	6.0	6	45		0.89
	21. 5.	8^{50}	19^{40}	9.2	10	50		0.85
	13. 7.	4^{55}	11^{55}	17.7	7	—		2.53
	21. 8.	0^{40}	9^{25}	14.0	8	45		1.60
	21./22. 8.	20^{50}	5^{20}	6.8	8	30		0.80
	1. 9.	6^{10}	12^{50}	13.1	6	40		1.96
	1./2. 9.	18^{30}	11^{10}	27.5	16	40		1.65
	9./10. 10.	13^{00}	0^{10}	10.3	11	10		0.92
	4. 11.	11^{50}	21^{40}	7.0	9	50		0.71
Landsberg a. d. Warthe[7]) (H = 68 m)								
			4. 4.—28. 11.					
Starkregen	2. 6.	14^{50}	15^{10}	16.5		20	0.82	
	2. 6.	18^{30}	18^{45}	13.4		15	0.89	
	14. 8.	13^{40}	14^{05}	26.0		25	1.04	
Dauerregen	22. 4.	7^{30}	16^{40}	10.7	9	10		1.17
	23. 4.	7^{30}	13^{30}	5.9	6	—		0.98
	21. 5.	7^{30}	14^{40}	4.2	7	10		0.58
	21./22. 5.	20^{15}	2^{40}	3.3	6	25		0.51
	13. 7.	4^{50}	11^{00}	11.3	6	10		1.83
	20./21. 8.	22^{50}	7^{10}	16.6	8	20		1.99
Golzow [Oderbruch][8]) (H = 10 m)								
			31. 3.—9. 12.					
Starkregen	29. 7.	13^{50}	14^{00}	9.6		10	0.96	
Dauerregen	21. 5.	7^{40}	15^{35}	8.4	7	55	.	1.06
	3. 6.	7^{05}	14^{40}	5.5	7	35		0.73
	21. 7.	10^{40}	19^{00}	7.8	8	20		0.94
	20./21. 8.	21^{27}	5^{02}	14.3	7	35		1.89
	26. 8.	12^{15}	18^{30}	5.5	6	15		0.88

[1]) Registrierungen am 16. 6., 19. 6., 6. 7., 2. 8., 3. 8., 29. 8. und 2. 9. unterbrochen; 12. und 13. 7. unbrauchbar. [2]) Registrierung vom 6.—11. 7. unterbrochen. [3]) Registrierungen vom 8. 10.—13. 10. fehlen. [4]) Registrierungen am 21. und 30. 5., 1. und 26. 9. und 1. 10. unterbrochen. [5]) Registrierungen am 12. und 13. 10. ausgefallen. [6]) Registrierungen unbrauchbar. [7]) Registrierungen vom 4.—21. 5. und 1.—30. 9. nicht vorhanden, am 25. 8. unterbrochen. [8]) Registrierungen am 5. 4., 8. 4., 22. 4., 1. 6., 21. 8. unterbrochen.

Art des Regens	Datum	Zeit von	Zeit bis	Menge mm	Dauer h	Dauer m	Betrag in der Minute	Betrag in der Stunde
Dauerregen	1. 9.	13^{20}	21^{40}	9.2	8	20		1.10
	8. 9.	5^{40}	12^{40}	11.3	7	—		1.61
	9. 10.	12^{10}	18^{15}	9.4	6	05		1.55
	29./30. 10.	22^{30}	5^{42}	9.8	7	12		1.36
	6. 11.	7^{15}	13^{20}	4.0	6	05		0.66
	6. 12.	0^{30}	6^{50}	5.4	6	20		0.85
Müncheberg [Mark] (H = 62 m)								
1. 1.—31. 12.								
Starkregen	29. 5.	3^{35}	3^{43}	6.8		08	0.85	
Dauerregen	30./31. 3.	16^{30}	0^{20}	4.0	7	50		0.51
	21. 5.	7^{40}	15^{50}	5.8	8	10		0.71
	21. 8.	17^{50}	24^{50}	6.2	7	—		0.89
	25./26. 8.	23^{57}	6^{20}	9.4	6	23		1.47
	8. 9.	5^{15}	11^{50}	8.8	6	35		1.34
	15. 9.	6^{10}	12^{35}	3.6	6	25		0.56
	9. 10.	11^{40}	19^{00}	15.2	7	20		2.07
	29./30. 10.	23^{10}	5^{10}	12.6	6	—		2.10
	4. 11.	12^{10}	20^{35}	8.4	8	25		1.00
	6. 11.	5^{00}	12^{30}	6.3	7	30		0.84
	5./6. 12.	23^{00}	6^{10}	6.5	7	10		0.91
Angermünde[1] (H = 55 m)								
9. 4. — 16. 12.								
Starkregen	29. 7.	14^{10}	15^{10}	25.9	1	—	0.43	
Dauerregen	22./23. 4.	21^{05}	10^{30}	7.4	13	25		0.55
	21. 5.	9^{00}	20^{45}	7.2	11	45		0.61
	13. 7.	1^{00}	7^{00}	9.1	6	—		1.51
	21. 8.	17^{30}	24^{00}	7.9	6	30		1.22
	8. 9.	7^{15}	14^{10}	5.3	6	55		0.77
	9. 10.	8^{00}	16^{50}	8.5	8	50		0.96
	30. 10.	1^{05}	8^{00}	7.8	6	55		1.13
	4. 11.	10^{35}	21^{00}	9.4	10	25		0.90
	6. 11.	5^{35}	13^{50}	6.4	8	15		0.78
	4. 12.	14^{10}	21^{05}	4.3	6	55		0.62
Stettin (H = 3 m)								
1. 1.—31. 12.								
Starkregen	3. 8.	17^{08}	17^{23}	9.6		15	0.64	
Dauerregen	14. 1.	0^{40}	8^{00}	5.8	7	20		0.79
	22. 4.	5^{25}	13^{40}	11.5	8	15		1.39
	18. 5.	13^{10}	19^{10}	8.0	6	—		1.33
	21. 5.	9^{20}	19^{20}	9.6	10	—		0.96
	21. 8.	0^{40}	7^{30}	11.2	6	50		1.64
	21./22. 8.	20^{25}	2^{40}	5.3	6	15		0.85
	1. 9.	9^{30}	16^{20}	9.4	6	50		1.38
	1./2. 9.	22^{10}	6^{00}	8.9	7	50		1.14
	9. 9.	9^{10}	18^{20}	8.3	9	10		0.91
	4. 11.	10^{30}	19^{00}	7.3	8	30		0.86
	4. 12.	11^{30}	22^{00}	7.0	10	30		0.67
Arnswalde[2] (H = 56 m)								
1. 4.—1. 10.								
Starkregen	21. 7.	13^{17}	13^{42}	11.9		25	0.48	
	25. 7.	13^{40}	14^{00}	10.0		20	0.50	
Dauerregen	23. 4.	4^{30}	19^{10}	11.5	14	40		0.78
	2. 6.	15^{50}	22^{20}	12.5	6	30		1.92
	19./20. 8.	23^{55}	7^{00}	11.5	7	05		1.62
	21./22. 8.	20^{20}	3^{55}	4.6	7	35		0.61
	1./2. 9.	5^{30}	8^{00}	63.8	26	30		2.41

Von der Oder bis zur dänischen Grenze

Strasburg[3] (H = 66 m)

18. 5.—23. 10.

Starkregen	21. 7.	23^{10}	23^{50}	14.4		40	0.36	
Dauerregen	18. 5.	12^{00}	18^{10}	9.5	6	10		1.54
	21. 5.	7^{00}	18^{40}	8.7	11	40		0.75
	12./13. 7.	23^{10}	6^{30}	12.2	7	20		1.66
Misdroy (H = 7 m)								
29. 4.—24. 10.								
Dauerregen	18. 5.	14^{08}	20^{55}	7.7	6	47		1.13
	22./23. 7.	22^{20}	4^{30}	24.2	6	10		3.92
	21./22. 8.	17^{25}	1^{50}	8.1	8	25		0.96

[1]) Registrierungen vom 19.—22. 4., am 24. 6. und 26. 8. unterbrochen.
[2]) Registrierungen am 22. 4. unterbrochen, 13. 7. unsicher.
[3]) Registrierung am 9. 10. unbrauchbar.

Art des Regens	Datum	Zeit von	Zeit bis	Menge mm	Dauer h	Dauer m	Betrag in der Minute	Betrag in der Stunde
Dauerregen	1. 9.	11^{00}	20^{50}	9.4	9	50		0.95
	1./2. 9.	23^{40}	6^{40}	8.5	7	—		1.21
	9. 10.	9^{25}	19^{20}	7.1	9	55		0.91
	19. 10.	9^{05}	15^{05}	13.0	6	—		2.16

Elbe

Altenberg i. Erzgeb.[4]) (H = 775 m)

12. 5.—21. 11.

Starkregen	16. 5.	23^{02}	23^{05}	3.7		03	1.23	
	13./14. 8.	23^{50}	2^{40}	29.8	2	50	0.18	
	30. 8.	15^{18}	15^{30}	9.1		12	0.76	
Dauerregen	18. 5.	4^{55}	12^{15}	16.6	7	20		2.26
	21. 5.	0^{35}	8^{55}	13.7	8	20		1.64
	28./29. 5.	21^{25}	7^{15}	17.6	9	50		1.79
	2./3. 6.	23^{55}	15^{10}	19.5	15	15		1.28
	10./11. 6.	17^{12}	8^{05}	15.0	14	53		1.01
	17. 6.	7^{10}	20^{50}	7.0	13	40		0.51
	2. 7.	14^{20}	22^{10}	9.1	7	50		1.16
	21. 7.	22^{40}	7^{40}	16.2	9	—		1.80
	12./13. 8.	18^{35}	12^{35}	17.9	18	—		0.99
	21./22. 8.	13^{50}	0^{50}	18.5	11	—		1.68
	24.-27. 8.	13^{10}	7^{10}	76.4	66	—		1.16
	31. 8./1. 9.	17^{00}	2^{20}	7.5	9	20		0.80
	4./5. 9.	17^{50}	10^{00}	25.2	16	10		1.56
	7./8. 9.	18^{35}	0^{40}	4.7	6	05		0.77
	12./13. 9.	8^{20}	6^{45}	13.7	22	25		0.61
	29. 10.	14^{50}	22^{10}	18.0	7	20		2.46
	4./5. 11.	13^{20}	4^{40}	14.2	15	20		0.93
	5./6. 11.	22^{20}	5^{50}	9.8	7	30		1.31
Malter (H = 336 m)								
20. 5.—30. 10.								
Dauerregen	21. 5.	1^{35}	9^{20}	8.8	7	45		1.14
	3. 6.	7^{00}	17^{30}	7.0	10	30		0.67
	13. 8.	5^{00}	13^{10}	6.1	8	10		0.75
	21./22. 8.	15^{45}	1^{00}	11.2	9	15		1.21
	24.-26. 8.	21^{50}	12^{00}	37.4	38	10		0.98
	4./5. 9.	13^{00}	12^{10}	31.7	23	10		1.37
	29. 10.	15^{40}	23^{00}	12.4	7	20		1.69
Rehefeld (H = 720 m)								
16. 5.—1. 11.								
Starkregen	2. 7.	2^{15}	2^{30}	10.2		15	0.68	
	3. 8.	16^{40}	16^{45}	5.1		05	1.02	
	12. 8.	16^{20}	16^{25}	8.4		05	1.68	
	30. 8.	15^{35}	15^{40}	5.0		05	1.00	
Dauerregen	20./21. 5.	22^{30}	7^{00}	15.9	8	30		1.87
	28./29. 5.	22^{00}	7^{00}	15.5	9	—		1.72
	3. 6.	7^{20}	15^{20}	12.6	8	—		1.58
	10./11. 6.	14^{00}	7^{00}	12.6	17	—		0.74
	2. 7.	13^{00}	22^{40}	11.1	9	40		1.15
	21./22. 7.	23^{10}	8^{00}	20.3	8	50		2.30
	13. 8.	6^{35}	13^{10}	11.9	6	35		1.81
	21./22. 8.	13^{45}	1^{10}	19.2	11	25		1.68
	24.-27. 8.	14^{50}	7^{00}	85.1	64	10		1.33
	31. 8./1. 9.	17^{00}	3^{00}	7.7	10	—		0.77
	4./5. 9.	12^{45}	11^{00}	40.4	22	15		1.82
	7./8. 9.	18^{20}	0^{40}	6.2	6	20		0.98
	29. 10.	15^{00}	22^{30}	25.0	7	30		3.33
Lehnmühle [Talsperre][5]) (H = 488 m)								
3. 5.—17. 12.								
Starkregen	21. 7.	15^{58}	16^{03}	8.9		05	1.78	
Dauerregen	18. 5.	3^{50}	10^{45}	15.3	6	55		2.21
	21. 5.	1^{40}	9^{00}	6.3	7	20		0.86
	29./30. 5.	21^{50}	6^{35}	19.4	8	45		2.22
	3. 6.	7^{45}	14^{52}	8.2	7	07		1.15
	21./22. 7.	22^{00}	7^{35}	18.0	9	35		1.88
	13. 8.	6^{10}	13^{00}	9.6	6	50		1.40
	21./22. 8.	15^{10}	0^{10}	10.9	9	—		1.21
	24./26. 8.	19^{40}	1^{00}	44.1	29	20		1.50
	26/27. 8.	1^{40}	3^{50}	15.3	26	10		0.58
	4./5. 9.	12^{30}	11^{00}	34.7	22	30		1.54
	29. 10.	15^{00}	21^{20}	13.3	6	20		2.10
	5./6. 11.	22^{35}	4^{35}	8.0	6	—		1.33
	6. 12.	0^{40}	8^{55}	7.6	8	15		0.92

[4]) Registrierungen am 13. 7., 11. 8., 29. 8., 9. 9., 16. 11. unterbrochen.
[5]) Registrierung am 17. 6. unterbrochen.

Art des Regens	Datum	Zeit von	Zeit bis	Menge mm	Dauer h m	Betrag in der Minute	Betrag in der Stunde
Klingenberg [Talsperre] (H = 394 m)							
		1. 4.—24. 10.					
Starkregen	12. 8.	16^{30}	16^{50}	16.9	20	0.85	
Dauerregen	21. 5.	1^{20}	9^{40}	8.0	8 20		0.96
	28./29. 5.	22^{10}	7^{00}	12.9	8 50		1.46
	21./22. 7.	22^{15}	7^{40}	16.9	9 25		1.79
	12./13. 8.	16^{30}	13^{20}	23.1	20 50		1.11
	22./23. 8.	15^{10}	0^{40}	11.4	9 30		1.20
	24./27. 8.	19^{05}	7^{05}	46.3	60 —		0.77
	4./5. 9.	12^{50}	14^{00}	34.2	25 10		1.36
Wahnsdorf [Observatorium] (H = 246 m)							
		1. 1.—31. 12.					
Starkregen	30. 7.	13^{14}	13^{17}	3.8	03	1.27	
	30. 7.	15^{05}	15^{10}	5.2	05	1.04	
	11. 8.	14^{26}	14^{28}	2.0	02	1.00	
Dauerregen	30. 3.	16^{10}	22^{10}	6.5	6 —		1.08
	21. 5.	1^{44}	8^{50}	8.4	7 06		1.18
	21. 8.	16^{00}	22^{00}	9.6	6 —		1.60
	25. 8.	12^{00}	18^{10}	4.6	6 10		0.75
	4./5. 9.	13^{57}	10^{20}	41.6	20 23		2.04
	16. 11.	2^{50}	10^{50}	9.1	8 —		1.14
	6. 12.	1^{00}	7^{50}	6.4	6 50		0.94
Lautawerk[1]) (H = 121 m)							
		4. 4.—15. 12.					
Starkregen	30. 8.	17^{38}	17^{50}	9.5	12	0.79	
Dauerregen	21. 5.	2^{35}	11^{40}	11.3	9 05		1.24
	10./11. 6.	17^{10}	6^{00}	12.1	12 50		0.94
	21. 8.	16^{30}	22^{30}	9.9	6 —		1.65
	4./5. 9.	23^{25}	7^{05}	14.4	7 30		1.92
	8. 9.	0^{00}	13^{00}	8.5	13 —		0.65
	9. 10.	9^{00}	18^{40}	16.1	9 40		1.66
	15. 11.	16^{00}	23^{00}	4.5	7 —		0.64
	16. 11.	0^{20}	11^{00}	9.9	10 40		0.93
Muldenberg [Talsperre] (H = 707 m)							
		7. 4.—22. 11.					
Starkregen	10. 6.	8^{00}	8^{15}	10.0	15	0.67	
	6. 8.	13^{20}	14^{00}	36.1	40	0.90	
Dauerregen	29./30. 4.	19^{30}	3^{30}	7.0	8 —		0.88
	2./3. 5.	23^{38}	7^{20}	8.4	7 42		1.09
	18. 5.	2^{40}	8^{40}	10.2	6 —		1.70
	20./21. 5.	13^{50}	10^{00}	15.4	20 10		0.77
	28./29. 5.	20^{20}	7^{00}	20.3	10 40		1.90
	2. 7.	8^{30}	16^{00}	6.6	7 30		0.88
	21. 8.	13^{00}	23^{00}	9.0	10 —		0.90
	25. 8.	0^{20}	12^{30}	22.3	12 10		1.83
	25./26. 8.	15^{10}	7^{00}	8.9	15 50		0.56
	7. 9.	16^{30}	23^{40}	5.5	7 10		0.77
	12./13. 9.	18^{00}	3^{10}	6.1	9 10		0.67
	29. 10.	11^{20}	21^{30}	9.4	10 10		0.92
	5. 11.	15^{38}	23^{20}	10.1	7 42		1.31
	16. 11.	2^{00}	18^{20}	9.6	16 20		0.59
Weiterswiese [Talsperre] (H = 913 m)							
		11. 5.—23. 11.					
Starkregen	6. 8.	12^{20}	12^{30}	7.5	10	0.75	
	7. 8.	14^{45}	15^{10}	11.2	25	0.45	
	12. 8.	17^{05}	17^{25}	12.6	20	0.63	
Dauerregen	20./21. 5.	14^{45}	2^{15}	9.2	11 30		0.80
	28./29. 5.	18^{10}	6^{30}	18.3	12 20		1.48
	30. 5.	4^{10}	11^{00}	7.1	6 50		1.04
	2. 7.	9^{10}	16^{00}	5.5	6 50		0.80
	3. 7.	9^{10}	15^{20}	9.4	6 10		1.52
	12./13. 7.	23^{18}	5^{50}	9.8	6 32		1.50
	20. 7.	13^{10}	22^{00}	11.0	8 50		1.25
	21. 8.	13^{10}	23^{20}	17.8	10 10		1.75
	24./25. 8.	21^{50}	12^{20}	23.1	14 30		1.59
	25./26. 8.	13^{50}	7^{10}	11.5	17 20		0.66
	6. 9.	0^{40}	7^{00}	3.7	6 20		0.58
	7. 9.	14^{00}	23^{50}	7.2	9 50		0.73
	12./13. 9.	17^{40}	0^{30}	10.6	6 50		1.55
	29. 10.	12^{00}	21^{00}	9.9	9 —		1.10
	4. 11.	11^{50}	17^{50}	14.4	6 —		2.40
	5./6. 11.	14^{50}	1^{10}	17.8	10 20		1.72
	16. 11.	1^{45}	11^{50}	8.5	10 05		0.84

Art des Regens	Datum	Zeit von	Zeit bis	Menge mm	Dauer h m	Betrag in der Minute	Betrag in der Stunde
Fichtelberg [Observatorium] (H = 1213 m)							
		31. 5.—21. 10.					
Dauerregen	2./3. 6.	21^{05}	13^{10}	13.7	16 05		0.85
	10. 6.	14^{00}	22^{50}	7.2	8 50		0.82
	20. 7.	9^{30}	22^{40}	8.7	13 10		0.66
	22. 7.	1^{30}	10^{00}	7.6	8 30		0.89
	21. 8.	14^{25}	23^{40}	14.6	9 15		1.58
	24.-26. 8.	13^{40}	6^{00}	40.2	40 20		1.00
	3./4. 9.	23^{50}	6^{40}	9.9	6 50		1.45
	4./5. 9.	11^{40}	10^{20}	14.6	22 40		0.64
	12./13. 9.	17^{50}	6^{20}	12.7	12 30		1.02
Kriebstein [Talsperre] (H = 212 m) „wöchentliche Streifen!“							
Ilmenau[2]) (H = 500 m)							
		30. 4.—30. 10.					
Starkregen	18. 10.	16^{40}	17^{00}	10.4	20	0.52	
Dauerregen	3. 5.	4^{10}	11^{00}	6.6	6 50		0.97
	19./22. 5.	22^{15}	24^{00}	49.7	73 45		0.67
	10. 6.	7^{15}	13^{20}	10.2	6 05		1.68
	6./7. 9.	15^{40}	0^{40}	4.6	9 —		0.51
	29. 10.	7^{40}	16^{50}	8.4	9 10		0.92
Blankenberg [Saale] (H = 498 m)							
		27. 4.—1. 11.					
Starkregen	5. 8.	2^{50}	7^{10}	38.3	4 20	0.15	
Dauerregen	2./3. 5.	23^{40}	8^{25}	12.8	8 45		1.46
	20./21. 5.	3^{50}	11^{30}	21.5	31 40		0.68
	24. 5.	12^{40}	19^{10}	6.6	6 30		1.02
	1./2. 7.	22^{20}	5^{15}	7.9	6 55		1.14
	20./21. 8.	21^{00}	8^{30}	22.2	11 30		1.93
	1./2. 10.	15^{35}	2^{10}	13.9	10 35		1.31
	29. 10.	8^{50}	21^{30}	12.6	12 40		1.00
Wetterzeube (H = 210 m)							
		4. 5.—1. 11.					
Dauerregen	20./21. 5.	16^{30}	7^{50}	17.5	15 20		1.14
	20. 7.	7^{15}	19^{50}	8.4	12 35		0.67
	6./7.9.	15^{10}	3^{10}	11.5	12 —		0.96
	1./2. 10.	18^{40}	4^{20}	9.0	9 40		0.93
	29. 10.	3^{00}	23^{20}	16.6	20 20		0.82
Schkeuditz [Flughafen][3]) (H = 134 m)							
		1. 1.—31. 12.					
Starkregen	12. 8.	19^{42}	20^{00}	17.4	18	0.97	
Dauerregen	13./14. 1.	21^{10}	7^{05}	9.0	9 55		0.91
	28./29. 5.	20^{50}	5^{10}	7.8	8 20		0.94
	7./8. 9.	23^{30}	8^{00}	5.5	8 30		0.65
	10. 10.	13^{10}	19^{10}	6.5	6 —		1.08
	29. 10.	10^{50}	24^{00}	18.8	13 10		1.43
	15./16. 11.	14^{00}	1^{50}	13.2	11 50		1.11
	5./6. 12.	20^{20}	5^{40}	10.2	9 20		1.09
Hayn[4]) (H = 435 m)							
		1. 6.—24. 10.					
Dauerregen	9./10. 10.	22^{25}	5^{10}	12.9	6 45		1.91
Braunlage [Harz] (H = 606 m)							
		1. 1.—31. 12.					
Starkregen	17. 5.	18^{56}	18^{58}	2.6	02	1.30	
	9. 6.	19^{34}	19^{40}	8.4	06	1.40	
	8. 7.	18^{09}	18^{10}	2.2	01	2.20	
	12. 7.	12^{50}	12^{54}	4.5	04	1.13	
	29. 7.	3^{25}	3^{30}	5.2	05	1.04	
Dauerregen	12. 1.	16^{20}	22^{20}	21.9	6 —		3.65
	13. 1.	8^{10}	14^{40}	12.3	6 30		1.89
	13./14. 1.	19^{30}	7^{20}	28.3	11 50		2.39
	17. 1.	7^{00}	13^{00}	6.8	6 —		1.13
	28./29. 1.	23^{30}	10^{10}	38.0	10 40		3.56
	10. 2.	1^{30}	7^{30}	6.6	6 —		1.10
	10. 2.	8^{50}	17^{20}	22.3	8 30		2.62
	10. 3.	9^{20}	16^{00}	5.4	6 40		0.80
	3. 4.	5^{20}	12^{20}	8.9	7 —		1.27
	19./20. 5.	20^{40}	7^{30}	17.1	10 50		1.57
	28. 5.	16^{00}	22^{20}	11.1	6 20		1.75

[1]) Registrierungen am 4. 4. Uhrwerk stehengeblieben, vom 19. 4.—20. 4. wegen Frost ausgefallen, am 26. 8. unterbrochen, am 5. 9. Uhrwerk stehengeblieben, vom 25. 11. —4. 12. nicht vorhanden. [2]) Registrierungen vom 26. 6.—29. 9. fehlen. [3]) Registrierungen am 27. und 28. 3. ausgesetzt, 21. 6.—21 7. Uhrwerk in Reparatur. [4]) Registrierungen vom 1. 7.—1. 8. fehlen.

Art des Regens	Datum	Zeit von	Zeit bis	Menge mm	Dauer h	Dauer m	Betrag in der Minute	Betrag in der Stunde
Dauerregen	11./12. 6.	19^{50}	6^{20}	39.6	10	30		3.77
	4./5. 7.	17^{40}	2^{00}	15.7	8	20		1.88
	20. 7.	6^{00}	16^{20}	10.9	10	20		1.06
	7. 9.	9^{30}	16^{30}	7.0	7	—		1.00
	4. 10.	4^{30}	11^{00}	18.5	6	30		2.85
	9./10. 10.	22^{40}	6^{00}	12.2	7	20		1.67
	14. 10.	4^{20}	10^{30}	6.4	6	10		1.03
	19. 10.	12^{00}	18^{20}	7.1	6	20		1.12
	4. 11.	9^{40}	21^{10}	22.8	11	30		1.98
	5. 11.	1^{10}	7^{50}	4.4	6	40		0.66
	5. 11.	13^{50}	21^{00}	6.7	7	10		0.93
	5./6. 12.	17^{20}	1^{00}	7.9	7	40		1.03
	22. 12.	7^{10}	18^{40}	11.1	11	30		0.97
	27./28. 12.	16^{00}	4^{20}	9.4	12	20		0.76
Bredereiche[1]) (H = 47 m)								
	10. 4.—1. 10.							
Starkregen	17. 8.	10^{42}	11^{10}	15.8		28	0.56	
Dauerregen	18. 5.	9^{00}	16^{25}	12.0	7	25		1.62
	21. 5.	10^{40}	20^{30}	5.1	9	50		0.52
	29. 5.	6^{40}	13^{30}	15.7	6	50		2.30
	24. 6.	11^{40}	18^{00}	5.4	6	20		0.85
	12./13. 7.	21^{26}	6^{00}	13.0	8	34		1.52
	26. 8.	2^{55}	10^{35}	21.9	7	40		2.86
	4./5. 9.	21^{55}	21^{10}	18.8	23	15		0.81
Berlin-Spandau (H = 35 m)								
	26. 3.—30. 11.							
Starkregen	24. 6.	19^{30}	19^{45}	8.3		15	0.55	
Dauerregen	28. 3.	0^{10}	6^{20}	4.4	6	10		0.71
	30./31. 3.	17^{20}	0^{30}	4.5	7	10		0.63
	26. 8.	3^{55}	11^{30}	24.9	7	35		3.28
	4./5. 9.	18^{30}	20^{40}	21.3	26	10		0.81
	8. 9.	3^{10}	10^{50}	11.8	7	40		1.54
	9. 10.	7^{40}	18^{20}	17.0	10	40		1.59
Cottbus (H = 74 m)								
	29. 6.—8. 12.							
Starkregen	30. 8.	17^{08}	18^{40}	33.4	1	32	0.36	
Dauerregen	21. 7.	10^{25}	19^{35}	9.5	9	10		1.03
	22. 7.	4^{35}	11^{05}	11.7	6	30		1.80
	20./21. 8.	21^{10}	6^{55}	14.4	9	45		1.48
	21./22. 8.	17^{10}	2^{40}	8.4	9	30		0.88
	25./26. 8.	23^{40}	12^{30}	29.8	12	50		2.32
	5. 9.	1^{50}	19^{20}	43.6	17	30		2.49
	9. 10.	9^{00}	21^{10}	20.3	12	10		1.67
	10. 10.	13^{40}	24^{00}	5.9	10	20		0.57
	6. 11.	3^{45}	10^{20}	4.5	6	35		0.68
	15.-17. 11.	16^{10}	0^{20}	20.7	32	10		0.64
Burg [Spreewald][2]) (H = 57 m)								
	1. 4.—1. 12.							
Starkregen	30. 8.	16^{18}	17^{30}	21.7	1	12	0.30	
	6. 9.	1^{55}	11^{00}	48.5	9	05	0.09	
Dauerregen	21. 5.	4^{30}	13^{30}	7.3	9	—		0.81
	21. 7.	10^{10}	19^{00}	9.9	8	50		1.12
	20./21. 8.	21^{40}	6^{40}	10.7	9	—		1.19
	21./22. 8.	17^{15}	2^{20}	6.9	9	05		0.76
	26. 8.	0^{05}	12^{10}	16.0	12	05		1.32
	6. 9.	1^{55}	18^{00}	55.0	16	05		3.42
	8. 9.	3^{20}	10^{30}	5.5	7	10		0.77
	9. 10.	8^{50}	20^{50}	19.8	12	—		1.65
	10. 10.	13^{25}	19^{50}	5.8	6	25		0.90
	15.-17. 11.	15^{30}	0^{15}	24.9	32	45		0.76
Dahme [Mark][3]) (H = 96 m)								
	1. 4.—1. 12.							
Dauerregen	29. 5.	1^{10}	7^{30}	11.5	6	20		1.82
	10. 6.	10^{30}	16^{30}	7.2	6	—		1.20
	21. 7.	9^{10}	15^{20}	5.2	6	10		0.84
	4./5. 9.	15^{10}	16^{20}	69.9	25	10		2.78
	8. 9.	2^{30}	10^{20}	9.5	7	50		1.21
	9. 10.	8^{20}	17^{00}	19.7	8	40		2.27
	15./16. 11.	14^{40}	7^{40}	13.7	17	—		0.81
	16./17. 11.	13^{50}	0^{20}	13.4	10	40		1.26

[1]) Registrierungen am 21. und 22. 7. unbrauchbar.
[2]) Registrierungen am 25. 4., 14. 8. und 19. 10. unbrauchbar.
[3]) Registrierungen vom 5. 4. bis 13. 4. nicht vorhanden.

Art des Regens	Datum	Zeit von	Zeit bis	Menge mm	Dauer h	Dauer m	Betrag in der Minute	Betrag in der Stunde
Berlin [Tiergarten][4]) (H = 34 m)								
	20. 3.—10. 12.							
Starkregen	24. 6.	20^{15}	20^{22}	7.7		07	1.10	
	3. 8.	17^{10}	17^{45}	21.2		35	0.61	
	3. 8.	19^{35}	20^{20}	16.5		45	0.37	
Dauerregen	30./31. 3.	17^{12}	2^{50}	8.0	9	38		0.83
	18. 3.	7^{52}	15^{30}	10.7	7	38		1.40
	21. 5.	7^{25}	16^{50}	5.0	9	25		0.53
	21. 7.	9^{30}	18^{50}	16.4	9	20		1.76
	21. 8.	14^{20}	22^{40}	4.8	8	20		0.58
	26. 8.	4^{05}	11^{20}	22.8	7	15		3.14
	4./5. 9.	13^{20}	19^{30}	22.6	30	10		0.75
	8. 9.	3^{40}	11^{00}	12.8	7	20		1.75
	9. 10.	8^{05}	19^{00}	17.1	10	55		1.57
	4. 11.	11^{40}	19^{50}	7.5	8	10		0.92
	5./6. 12.	20^{55}	3^{10}	7.3	6	15		1.17
Potsdam (H = 80 m)								
	6. 4.—15. 12.							
Dauerregen	18. 5.	7^{35}	14^{50}	6.5	7	15		0.90
	19. 5.	7^{00}	16^{55}	5.1	9	55		0.51
	12./13. 7.	22^{15}	5^{00}	5.7	6	45		0.84
	21. 8.	13^{22}	20^{55}	4.7	7	33		0.62
	26. 8.	7^{48}	16^{10}	12.2	8	22		1.46
	4./5. 9.	4^{10}	16^{50}	34.0	36	40		0.93
	8. 9.	2^{10}	9^{25}	14.6	7	15		2.01
	9. 10.	7^{22}	18^{20}	16.3	10	58		1.49
	4. 11.	11^{30}	19^{10}	7.4	7	40		0.96
	5./6. 12.	20^{15}	3^{50}	8.5	7	35		1.12
Weser								
Suhl[5]) (H = 437 m)								
	1. 4.—23. 10.							
Dauerregen	20. 5.	11^{20}	22^{00}	6.5	10	40		0.61
	24. 5.	7^{38}	14^{00}	11.3	6	22		1.77
	3. 7.	8^{00}	16^{20}	16.9	8	20		2.03
	12./13. 7.	18^{10}	1^{20}	13.0	7	10		1.81
	7./8. 9.	14^{30}	1^{40}	13.3	11	10		1.19
	1. 10.	13^{15}	20^{00}	7.1	6	45		1.05
Friedrichroda i. Thür. (H = 451 m)								
	1. 1.—31. 12.							
Starkregen	13./14. 1.	20^{00}	8^{00}	52.9	12	—	0.07	
	15. 8.	15^{40}	16^{20}	17.5		40	0.44	
Dauerregen	12. 1.	10^{24}	18^{56}	13.7	8	22		1.64
	13. 1.	7^{50}	14^{32}	13.9	6	42		2.07
	13./14. 1.	19^{50}	8^{50}	53.2	13	—		4.09
	10. 2.	2^{33}	9^{30}	10.2	6	57		1.47
	10. 2.	10^{40}	17^{30}	17.0	6	50		2.49
	13. 2.	4^{35}	11^{25}	6.8	6	50		1.00
	16./17. 2.	22^{40}	4^{40}	4.5	6	—		0.75
	19.-22. 5.	21^{00}	21^{00}	68.4	72	—		0.95
	24. 5.	7^{20}	15^{00}	13.0	7	40		1.69
	4. 7.	17^{23}	23^{30}	5.2	6	07		0.85
	4. 10.	5^{05}	11^{43}	12.3	6	38		1.86
	10. 10.	4^{40}	18^{20}	30.6	13	40		2.24
	29. 10.	5^{25}	22^{30}	17.5	17	05		1.02
	4. 11.	10^{25}	17^{00}	13.4	6	35		2.04
	15. 11.	14^{25}	22^{40}	5.2	8	15		0.63
	21. 11.	3^{10}	10^{20}	3.8	7	10		0.53
	3./4. 12.	8^{45}	1^{15}	18.2	16	30		1.10
	23. 12.	7^{00}	16^{30}	5.7	9	30		0.60
Hersfeld (H = 203 m)								
	1. 4.—11. 12.							
Dauerregen	3./4. 10.	14^{15}	7^{00}	12.5	16	45		0.75
	5./6. 10.	17^{20}	1^{10}	5.7	7	50		0.73
Hauptschwenda (H = 500 m)								
	1. 4.—2. 10.							
Starkregen	8. 7.	16^{50}	16^{58}	10.1		08	1.26	
	14. 8.	13^{32}	13^{40}	7.0		08	0.88	
Dauerregen	29./30. 4.	18^{15}	7^{15}	27.4	13	—		2.11
	30. 4.	12^{20}	20^{10}	4.4	7	50		0.56

[4]) Registrierungen am 9. und 10. 4. unterbrochen.
[5]) Registrierungen vom 8. 4. bis 11. 4. und 18. 4. bis 23. 4. wegen Frost ausgefallen.

Art des Regens	Datum	Zeit von	Zeit bis	Menge mm	Dauer h	Dauer m	Betrag in der Minute	Betrag in der Stunde
Dauerregen	19.-21. 5.	20^{00}	9^{20}	46.8	37	20		1.25
	28. 5.	15^{10}	21^{30}	4.9	6	20		0.77
	30./31. 8.	21^{20}	4^{50}	6.3	7	30		0.84
	6./7. 9.	17^{35}	8^{05}	28.0	14	30		1.93
	7. 9.	11^{20}	18^{40}	6.7	7	20		0.91
Wehnde (H = 286 m)								
			1. 1.—29. 12.					
Dauerregen	29. 1.	0^{50}	7^{40}	11.3	6	50		1.65
	19.-21. 5.	20^{10}	8^{30}	44.2	36	20		1.22
	24. 5.	6^{00}	12^{50}	14.0	6	50		2.05
	21. 8.	8^{35}	14^{40}	7.4	6	05		1.22
	7. 9.	9^{25}	18^{00}	11.9	8	35		1.39
	5./6. 12.	18^{20}	3^{50}	5.9	9	30		0.62
Rhein								
Königstuhl (H = 561 m)								
			1. 4.—16. 12.					
Dauerregen	5./6. 12.	18^{15}	5^{30}	19.1	11	15		1.70
Heidelberg (H = 114 m)								
			1. 4.—16. 12.					
Dauerregen	5./6. 12.	18^{30}	4^{30}	15.9	10	—		1.59
Worms [Liebenauer Feld] (H = 99 m)								
			31. 3.—25. 10.					
Dauerregen	1. 5.	12^{05}	23^{25}	19.3	11	20		1.70
	20./21. 5.	18^{45}	7^{00}	7.9	12	15		0.64
	12. 8.	8^{40}	23^{10}	16.6	14	30		1.14
	6. 9.	7^{15}	14^{45}	6.5	7	30		0.87
	10. 9.	12^{15}	19^{20}	10.9	7	05		1.54
Steinheid [Thür.] (H = 836 m)								
			1. 2.—31. 12.					
Starkregen	14. 8.	19^{10}	19^{30}	10.3		20	0.52	
Dauerregen	10. 2.	8^{05}	19^{50}	28.7	11	45		2.44
	19.-21. 5.	22^{24}	7^{00}	24.4	32	36		0.75
	24. 5.	9^{20}	18^{00}	9.7	8	40		1.12
	30. 5.	3^{00}	10^{00}	15.1	7	—		2.16
	4./5. 7.	18^{10}	2^{00}	7.5	7	50		0.96
	12./13. 7.	19^{32}	1^{50}	10.0	6	18		1.59
	7. 9.	13^{10}	22^{00}	13.0	8	50		1.47
	4. 10.	7^{00}	13^{00}	16.4	6	—		2.73
	29. 10.	12^{00}	21^{20}	10.4	9	20		1.11
	4. 11.	11^{00}	18^{00}	14.2	7	—		2.03
	15./16. 11.	17^{30}	7^{30}	7.0	14	—		0.50
	3./4. 12.	13^{00}	2^{00}	13.3	13	—		1.02
Rohrbrunn[1]) (H = 456 m)								
			17. 5.—24. 10.					
Dauerregen	19./20. 5.	19^{30}	7^{00}	9.4	11	30		0.82
	20./21. 5.	7^{30}	10^{20}	16.9	26	50		0.63
	4. 7.	16^{10}	22^{10}	8.8	6	—		1.47
	5. 7.	8^{30}	18^{30}	5.5	10	—		0.55
	8. 7.	16^{30}	23^{00}	23.8	6	30		3.66
	12. 7.	4^{15}	11^{40}	13.3	7	25		1.79
	12. 8.	7^{00}	16^{00}	33.1	9	—		3.68
	6. 9.	5^{00}	19^{20}	10.9	14	20		0.76
	7. 9.	10^{00}	18^{20}	11.1	8	20		1.33
	10. 9.	12^{30}	20^{00}	7.8	7	30		1.04
Aschaffenburg[2]) (H = 140 m)								
			1. 4.—30. 11.					
Starkregen	7. 8.	12^{34}	13^{24}	35.8		50	0.72	
	7. 8.	16^{10}	16^{45}	15.2		35	0.43	
Dauerregen	19. 4.	11^{00}	17^{00}	3.0	6	—		0.50
	29. 4.	14^{10}	21^{10}	7.8	7	—		1.11
	1. 7.	11^{20}	18^{30}	4.7	7	10		0.66
	4. 7.	16^{00}	22^{00}	3.5	6	—		0.58
	8. 7.	17^{20}	24^{00}	10.7	6	40		1.60
	9. 8.	12^{00}	18^{00}	5.0	6	—		0.83
	12. 8.	6^{30}	14^{00}	22.7	7	30		3.03
	14. 8.	8^{00}	15^{10}	9.7	7	10		1.35
	31. 8.	1^{40}	8^{00}	3.6	6	20		0.57
	6. 9.	7^{30}	17^{45}	7.2	10	15		0.70
	9. 9.	11^{15}	17^{45}	5.4	6	30		0.83
	1. 10.	4^{40}	20^{40}	19.9	16	—		1.24
	4. 11.	9^{30}	16^{00}	3.9	6	30		0.60
	14. 11.	10^{00}	22^{45}	7.8	12	45		0.61
	21. 11.	15^{30}	22^{45}	4.1	7	15		0.57
Herchenhain[2]) (H = 645 m)								
			7. 5.—21. 10.					
Dauerregen	19.-21. 5.	19^{40}	12^{40}	39.4	41	—		0.96
	4. 7.	15^{45}	23^{40}	8.2	7	55		1.04
	12. 7.	15^{10}	23^{10}	6.7	8	—		0.84
	6. 9.	7^{50}	17^{20}	12.4	9	30		1.31
	6./7. 9.	18^{35}	2^{40}	17.1	8	05		2.12
	4. 10.	3^{30}	12^{00}	21.8	8	30		2.56
	7./8. 10.	20^{30}	5^{00}	17.7	8	30		2.08
	10. 10.	5^{05}	12^{20}	6.8	7	15		0.94
Hergershausen (H = 131 m)								
			1. 1.—31. 12.					
Starkregen	16. 7.	14^{00}	14^{50}	21.8		50	0.44	
	14. 8.	12^{11}	12^{23}	8.2		12	0.68	
Dauerregen	20. 1.	12^{40}	24^{00}	6.4	11	20		0.56
	30. 1.	11^{10}	20^{30}	10.6	9	20		1.14
	12. 2.	7^{10}	13^{50}	4.5	6	40		0.67
	13. 2.	1^{25}	8^{15}	5.6	6	50		0.82
	1./2. 5.	20^{30}	4^{30}	13.0	8	—		1.63
	19./20. 5.	17^{10}	7^{40}	12.4	14	30		0.86
	20./21. 5.	15^{10}	8^{40}	14.7	17	30		0.84
	10. 6.	2^{50}	9^{30}	6.7	6	40		1.00
	12. 8.	7^{45}	14^{45}	13.1	7	—		1.87
	6. 9.	3^{50}	18^{10}	17.9	14	20		1.25
	1. 10.	2^{35}	11^{35}	24.4	9	—		2.71
	29. 10.	3^{10}	12^{50}	9.9	9	40		1.02
	15./16. 11.	13^{00}	6^{00}	11.6	17	—		0.68
	22. 11.	8^{30}	18^{35}	12.1	10	05		1.20
	5./6. 12.	19^{15}	2^{20}	9.8	7	05		1.38
	27./28. 12.	22^{10}	5^{20}	3.6	7	10		0.50
Kaiserslautern (H = 238 m)								
			1. 4.—1. 11.					
Dauerregen	28./29. 10.	23^{30}	6^{55}	8.6	7	25		1.16
Haina [Kloster] (H = 326 m)								
			29. 4.—25. 10.					
Starkregen	11. 7.	18^{42}	19^{00}	11.9		18	0.66	
	6. 8.	1^{59}	4^{44}	38.7	2	45	0.23	
	14. 8.	15^{03}	15^{16}	10.3		13	0.79	
	30. 8.	12^{36}	13^{38}	36.8	1	02	0.59	
Dauerregen	29./30. 4.	16^{45}	7^{35}	49.8	14	50		3.36
	30. 4.	10^{10}	19^{50}	4.9	9	40		0.51
	19./20. 5.	15^{20}	2^{00}	8.1	10	40		0.76
	20./21. 5.	13^{30}	8^{40}	19.9	19	10		1.04
	5./6. 6.	19^{25}	1^{50}	7.2	6	25		1.12
	5./6. 9.	22^{30}	6^{20}	9.5	7	50		1.21
	6./7. 9.	16^{15}	2^{00}	18.0	9	45		1.85
	1. 10.	11^{30}	17^{40}	5.9	6	10		0.96
	4. 10.	3^{00}	9^{50}	13.4	6	50		1.96
Gießen [Liebigshöhe] (H = 187 m)								
			1. 1.—31. 12.					
Starkregen	8. 8.	20^{10}	21^{18}	27.4	1	08	0.40	
	14. 8.	13^{09}	13^{31}	13.2		22	0.60	
Dauerregen	29. 1.	1^{00}	7^{06}	4.9	6	06		0.80
	29./30. 4.	11^{00}	3^{06}	18.8	16	06		1.16
	3. 5.	7^{30}	14^{42}	3.8	7	12		0.53
	19./20. 5.	17^{40}	0^{30}	6.6	6	50		0.97
	20.-22. 5.	3^{10}	10^{22}	20.6	31	12		0.66
	4. 7.	14^{52}	21^{34}	9.3	6	42		1.39
	12. 8.	8^{00}	14^{12}	12.7	6	12		2.05
	14. 8.	16^{38}	23^{00}	14.0	6	22		2.20
	5.-7. 9.	23^{50}	4^{32}	23.2	28	42		0.80
	7. 9.	10^{40}	17^{30}	4.0	6	50		0.59
	1. 10.	7^{10}	15^{28}	15.7	8	18		1.89
	4. 10.	2^{45}	10^{10}	9.1	7	25		1.23
	10. 10.	9^{40}	16^{28}	7.0	6	48		1.03
	29./30. 10.	9^{20}	2^{10}	15.0	16	50		0.89
	5./6. 12.	16^{41}	0^{12}	6.5	7	31		0.86

[1]) Registrierungen vom 11. und 12. 8. nicht vorhanden.
[2]) Registrierungen am 12. und 14. 8. ungenau, vom 19.—31. 10. ausgefallen.
[3]) Registrierungen vom 2.—13. 7. und 7.—14. 8. zeitweise ausgesetzt.